



**ПРАВИТЕЛЬСТВО
МОСКОВСКОЙ ОБЛАСТИ**

ПОСТАНОВЛЕНИЕ

24.11.2022 № 1276/40

г. Красногорск

О внесении изменений в документацию по планировке территории для размещения особой экономической зоны технико-внедренческого типа «Дубна» на участке № 1 в левобережной части города в составе территории Российского центра программирования

В соответствии с Градостроительным кодексом Российской Федерации, Законом Московской области № 36/2007-ОЗ «О Генеральном плане развития Московской области», Схемой территориального планирования транспортного обслуживания Московской области, утвержденной постановлением Правительства Московской области от 25.03.2016 № 230/8 «Об утверждении Схемы территориального планирования транспортного обслуживания Московской области», учитывая решение Градостроительного совета Московской области от 04.10.2022, Правительство Московской области постановляет:

1. Утвердить прилагаемые изменения, которые вносятся в документацию по планировке территории для размещения особой экономической зоны технико-внедренческого типа «Дубна» на участке № 1 в левобережной части города в составе территории Российского центра программирования, утвержденную постановлением Правительства Московской области от 11.12.2019 № 949/42 «Об утверждении документации по планировке территории для размещения особой экономической зоны технико-внедренческого типа «Дубна» на участке № 1 в левобережной части города в составе территории Российского центра программирования» (далее – изменения в документацию по планировке территории).

2. Комитету по архитектуре и градостроительству Московской области в семидневный срок со дня принятия настоящего постановления направить главе городского округа Дубна Московской области изменения в документацию по планировке территории.

3. Министерству информационных и социальных коммуникаций Московской области обеспечить официальное опубликование настоящего постановления в газете «Ежедневные новости. Подмосковье», «Информационном вестнике Правительства Московской области», размещение (опубликование) на сайте Правительства Московской области в Интернет-портале Правительства Московской области и на «Официальном интернет-портале правовой информации» (www.pravo.gov.ru).

Первый Вице-губернатор
Московской области – Председатель
Правительства Московской области



И.Н. Габдрахманов

УТВЕРЖДЕНЫ
постановлением Правительства
Московской области
от 24.II.2022 № 1276/40

**ИЗМЕНЕНИЯ,
которые вносятся в документацию по планировке территории для размещения особой
экономической зоны технико-внедренческого типа «Дубна» на участке № 1 в левобережной
части города в составе территории Российского центра программирования**

Документацию по планировке территории для размещения особой экономической зоны технико-внедренческого типа «Дубна» на участке № 1 в левобережной части города в составе территории Российского центра программирования изложить в следующей редакции:

УТВЕРЖДЕНА
постановлением Правительства
Московской области
от 11.12.2019 № 949/42
(в редакции постановления Правительства
Московской области
от 24.II.2022 № 1276/40)

**Документация по планировке территории для размещения особой экономической
зоны технико-внедренческого типа «Дубна» на участке № 1 в левобережной части города
в составе территории Российского центра программирования**

Документация по планировке территории для размещения особой экономической зоны технико-внедренческого типа «Дубна» на участке №1 в левобережной части города в составе территории Российского центра программирования (далее – документация по планировке территории) подготовлена в соответствии с Градостроительным кодексом Российской Федерации, Федеральным законом от 22.07.2005 № 116-ФЗ «Об особых экономических зонах в Российской Федерации», постановлением Правительства Российской Федерации от 21.12.2005 № 781 «О создании на территории г. Дубны (Московская область) особой экономической зоны технико-внедренческого типа», Соглашением о передаче полномочий по управлению особой экономической зоной Правительству Московской области между Министерством экономического развития Российской Федерации и Правительством Московской области от 05.09.2016 № С-641-АЦ/Д14, на основании распоряжения Комитета по архитектуре и градостроительству Московской области от 20.10.2021 № 27РВ-373 «О подготовке изменений в документацию по планировке территории для размещения особой экономической зоны технико-внедренческого типа «Дубна» на участке № 1 в левобережной части города в составе территории Российского центра программирования», с учетом Схемы территориального планирования Московской области – основных положений градостроительного развития, утвержденной постановлением Правительства Московской области от 11.07.2007 № 517/23 «Об утверждении Схемы территориального планирования Московской области – основных положений градостроительного развития», Схемы территориального планирования транспортного обслуживания Московской области, утвержденной постановлением Правительства Московской области от 25.03.2016

№ 230/8 «Об утверждении Схемы территориального планирования транспортного обслуживания Московской области».

Документация по планировке территории подготовлена государственным унитарным предприятием Московской области «Научно-исследовательский и проектный институт градостроительства» по заказу Комитета по архитектуре и градостроительству Московской области.

Документация по планировке территории подготовлена в целях обеспечения устойчивого развития территории, выделения элементов планировочной структуры, установления границ земельных участков, установления границ зон планируемого размещения объектов капитального строительства, определения характеристик и очередности планируемого развития территории.

Документация по планировке территории подготовлена на основании результатов инженерных изысканий в соответствии с требованиями технических регламентов.

Документация по планировке территории подготовлена в составе проекта планировки территории и проекта межевания территории.

1. Проект планировки территории.

Проект планировки территории состоит из основной части, которая подлежит утверждению, и материалов по ее обоснованию.

Основная часть проекта планировки территории содержит:

Раздел 1. Положение о характеристиках планируемого развития территории, в котором приводятся:

- сведения о размещении объектов;
- функционально-планировочная организация территории;
- характеристика планируемого развития системы транспортного обслуживания;
- характеристика планируемого развития системы инженерно-технического обеспечения;
- ведомость координат точек перелома красных линий (приложение к чертежу красных линий);
- положения об очередности строительства.

Раздел 2. Графическая часть включает в себя:

- чертеж планировки территории, на котором отображены:
 - красные линии;
 - границы существующих и планируемых элементов планировочной структуры;
 - границы зон планируемого размещения объектов капитального строительства.
- Материалы по обоснованию проекта планировки территории включают в себя:
 - пояснительную записку;
 - графические материалы:
 - схему расположения элементов планировочной структуры, предназначенных для размещения объектов строительства;
 - схему использования территории в период подготовки проекта планировки территории;
 - схему организации улично-дорожной сети и движения транспорта;
 - схему размещения инженерных сетей и сооружений;
 - схему вертикальной планировки территории, инженерной подготовки и инженерной защиты территории;
 - схему границ территорий объектов культурного наследия;
 - схему границ зон с особыми условиями использования территорий;
 - схему границ территорий, подверженных риску возникновения чрезвычайных ситуаций природного и техногенного характера;
 - схему конструктивных и планировочных решений;
 - планируемые поперечные профили;
 - разбивочный чертеж красных линий.

2. Проект межевания территории.

Проект межевания территории состоит из основной части, которая подлежит утверждению, и материалов по обоснованию этого проекта.

Основная часть проекта межевания территории:

Раздел 1. Текстовая часть, которая включает в себя:

- перечень и сведения о площади образуемых земельных участков, вид разрешенного использования образуемых земельных участков, способ образования;
- сведения об изменяемых земельных участках и землях, сведения о границе которых отсутствуют в Едином государственном реестре недвижимости;
- координаты поворотных точек границ образуемых земельных участков;
- перечень публичных сервитутов (планируемых);
- координаты поворотных точек границ зон действия публичных сервитутов (планируемых).

Раздел 2. Чертежи межевания территории.

Материалы по обоснованию проекта межевания территории включают в себя чертежи, текстовую часть.

1. Проект планировки территории

Раздел 1. Положение о характеристиках планируемого развития территории Сведения о размещении объектов

Размещение объекта капитального строительства регионального значения особой экономической зоны технико-внедренческого типа «Дубна» на участке № 1 (далее – ОЭЗ ТВТ «Дубна» участок №1) запланировано на территории городского округа Дубна Московской области в г. Дубне в левобережной части города в составе территории Российского центра программирования.

Территория подготовки документации по планировке ОЭЗ ТВТ «Дубна» участок № 1 составляет – 211,7 га, включает в себя территорию существующей Особой экономической зоны – площадью 124,0 га.

Территория планируемого размещения граничит:

- с севера – территории Кимрского муниципального района Тверской области;
- с востока – территории, планируемые для размещения объектов Российского центра программирования;
- с юга – территории Угличского водохранилища (р. Волги);
- с запада – территории жилой застройки левобережной части города Дубны.

Функционально-планировочная организация территории

На территории ОЭЗ ТВТ «Дубна» участок № 1, площадью 211,7 га, предусмотрены зоны для размещения объектов административного и производственного назначения, объектов инженерной инфраструктуры, объектов транспортной инфраструктуры, а также предусмотрена организация зеленых зон общего пользования.

На территории ОЭЗ ТВТ «Дубна» участок № 1 планируется размещение объектов производственного назначения не выше 3 класса опасности с санитарно-защитными зонами от 50 до 300 метров.

В производственных зданиях предполагается размещение малых и средних предприятий следующих направлений деятельности: информационные технологии, ядерно-физические и нанотехнологии, био- и медицинские технологии, композитные материалы, проектирование сложных технических систем.

Для каждой территории предусмотрен самостоятельный въезд-выезд. При въезде на каждую территорию предусмотрены зоны размещения объектов транспортной инфраструктуры – открытые стоянки для временного хранения грузового и легкового автотранспорта.

Общая вместимость автомобильных стоянок составляет 1416 машино-мест, в том числе:

на территории резидентов (в границах красных линий) – 815 машино-мест;

в границах территории общего пользования при основных въездах-выездах на территории

резидентов – 601 машино-место.

На всех автомобильных стоянках предусмотрены места для маломобильных групп населения.

Количество рабочих мест – 7000.

Коэффициент застройки территорий производств (минимальный) – 32 %.

Коэффициент застройки земельного участка (максимальный) – не более 60 %.

Этажность зданий – 1-15 этажей.

Параметры зон планируемого размещения объектов капитального строительства особой экономической зоны

№ п/п	Наименование показателей	Единица измерения	Показатель	% от общей площади территории
1	Зона планируемого размещения объектов капитального строительства ОЭЗ ТВТ «Дубна» участок № 1, всего, в том числе:	га	211,7	100
1.1	зоны планируемого размещения объектов капитального строительства – административно-деловых предприятий (резидентов)	га	7,01	3,3
1.2	зоны планируемого размещения объектов капитального строительства – производственных предприятий (резидентов)	га	123,54	58,3
1.3	зоны планируемого размещения объектов транспортной инфраструктуры	га	2,46	1,2
1.4	зона объектов таможенного контроля ОЭЗ	га	1,08	0,5
1.5	зоны планируемого размещения объектов инженерной инфраструктуры	га	18,96	9
1.6	территории общего пользования, включая объекты транспортной инфраструктуры	га	50,92	24,1
1.7	территории рекреационные	га	7,72	3,6

Зоны планируемого размещения объектов регионального значения

В проекте планировки территории учтена граница зоны размещения объектов регионального значения для размещения мостового перехода через реку Волга в створе улицы Вернова в соответствии с проектом планировки территории для размещения мостового перехода через реку Волга в створе улицы Вернова в городе Дубна Московской области, утвержденным постановлением Правительства Московской области от 29.08.2016 № 623/29 «Об утверждении проекта планировки территории для размещения мостового перехода через реку Волга в створе улицы Вернова в городе Дубна Московской области» (с изменениями, внесенными постановлением Правительства Московской области от 20.09.2019 № 641/31).

Граница зоны размещения объекта федерального значения для строительства защитной дамбы установлена в соответствии с приказом Министерства строительного и жилищно-коммунального хозяйства Российской Федерации (Минстрой России) от 29.09.2021 № 556/пр «Об утверждении документации по планировке территории».

Характеристика планируемого развития системы транспортного обслуживания

Подъезд к территориям ОЭЗ ТВТ «Дубна» в составе Российского центра программирования планируется осуществлять по магистральной и местной улично-дорожной сети: магистральной улице общегородского значения (Северо-западная дорога), магистральным улицам районного значения, улицам и дорогам научно-производственных и коммунально-складских зон.

В проекте планировки территории предусмотрено четыре очереди строительства объектов транспортной инфраструктуры, необходимых для функционирования планируемых объектов капитального строительства на территории ОЭЗ ТВТ «Дубна» участок № 1.

На первую очередь в границах улицы Программистов предусмотрено сохранение существующего транспортного каркаса магистральной улично-дорожной сети, местной сети и строительство жилого квартала С-3 – С-5. В районе примыкания проспекта Науки к улице Программистов предусмотрена площадка для временного хранения автотранспортных средств вместимостью 221 машино-место.

На вторую очередь в границах улицы Программистов и проспекта Науки (в районе 1-го и 3-го кольцевого пересечения) предусмотрено:

сохранение существующего транспортного каркаса местной улично-дорожной сети и организация въездов-выездов на территории существующих и строящихся в настоящее время резидентов. Существующая протяженность проспекта Науки в границах территории резидентов составляет 0,95 км;

устройство гостевых стоянок для временного хранения автотранспортных средств в границах красных линий (территории общего пользования) вместимостью 230 машино-мест.

На третью очередь в продолжении проспекта Науки от магистральной улицы районного значения до планируемого участка магистральной улицы районного значения (в районе 3-го – 4-го кольцевого пересечения и далее в направлении на Кимры до границы Московской области) предусмотрено:

сохранение существующего транспортного каркаса местной улично-дорожной сети. Существующая протяженность продолжения проспекта Науки составляет 1 км;

устройство гостевых стоянок для временного хранения автотранспортных средств в границах красных линий (территории общего пользования) вместимостью 95 машино-мест;

строительство участка магистральной улицы для обеспечения въезда-выезда на территорию планируемых резидентов. Протяженность участка строительства – 0,3 км, ширина проезжей части – 7,5 м.

На четвертую очередь (планируемая территория) предусмотрены следующие мероприятия:

организация 3-х основных въездов-выездов на территорию резидентов для грузового и легкового транспорта;

строительство улично-дорожной сети местного значения – улиц и дорог научно-производственных и коммунально-складских зон с шириной проезжей части 8,0 м, шириной тротуаров – 2,0 м. Общая протяженность составит 3,75 км;

устройство гостевых стоянок для временного хранения автотранспортных средств в границах красных линий (территории общего пользования) вместимостью 370 машино-мест;

строительство участков магистральных улиц для обеспечения въездов-выездов на территорию планируемых резидентов. Общая протяженность составит 2,6 км, ширина проезжей части 8,0 – 15,0 м;

устройство дополнительных стоянок для автотранспорта (вне границ территорий резидентов) общей емкостью 35 машино-мест для грузового транспорта и 330 машино-мест для легкового транспорта.

В районе размещения площадки для разворота общественного транспорта (восточная часть ОЭЗ ТВТ «Дубна» участок № 1) при въезде-выезде на территорию резидентов предусмотрена накопительная площадка для легкового и грузового транспорта вместимостью 30 машино-мест, включая 25 машино-мест для легкового транспорта и 5 машино-мест для грузового транспорта.

Планируемые линии движения общественного транспорта увязаны с ранее разработанным

проектом планировки территории. Общая протяженность линий движения составит 3 км (организация движения общественного транспорта, предусмотренная для подвоза сотрудников (работающих) на производственной территории).

Остановочные пункты общественного транспорта (4 единицы) предусмотрены в районе 150 м от основных въездов-выездов на территорию ОЭЗ ТВТ «Дубна» участок № 1. Организация движения пешеходов планируется по наземным пешеходным переходам через проезжую часть.

Основные пути движения пешеходов планируются по тротуарам и дорожкам, проложенным вдоль магистральных улиц и улиц в промышленных зонах.

В районе улицы Кирова, для организации подъезда к планируемым территориям резидентов проектом планировки предусмотрено:

строительство проездов с шириной проезжей части 4,5 – 6,0 м, шириной тротуаров – 1,5 - 2,0 м. Общая протяженность составит 0,75 км;

устройство гостевых стоянок для временного хранения автотранспортных средств вместимостью 55 машино-мест.

В районе улицы Макаренко, для организации подъезда к планируемым территориям резидентов проектом планировки предусмотрено:

реконструкция улицы местного значения до 6,0 м, ширина тротуаров – 1,5 - 2,0 м. Общая протяженность составит 0,15 км;

устройство гостевых стоянок для временного хранения автотранспортных средств вместимостью 20 машино-мест.

Размещение наземных открытых стоянок в границах территории ОЭЗ ТВТ «Дубна» участок № 1 и на территориях общего пользования и прилегающих территориях составит 1416 машино-мест, в том числе:

на территории резидентов (в границах красных линий) – 815 машино-мест;

в границах территории общего пользования при основных въездах-выездах на территории резидентов – 601 машино-место.

В соответствии со Схемой территориального планирования транспортного обслуживания Московской области, утвержденной постановлением Правительства Московской области от 25.03.2016 № 230/8 «Об утверждении Схемы территориального планирования транспортного обслуживания Московской области» и постановлением Правительства Московской области от 17.10.2017 № 863/38 «Об утверждении государственной программы Московской области «Развитие инженерной инфраструктуры и энергоэффективности» на 2018-2024 годы и признании утратившими силу отдельных постановлений Правительства Московской области», вдоль улицы Кирова (северная сторона территории ОЭЗ ТВТ «Дубна» участок № 1), планируется размещение автозаправочной станции.

Характеристика планируемого развития системы инженерно-технического обеспечения

В отношении инженерной инфраструктуры территории для строительства «ОЭЗ ТВТ «Дубна» на участке № 1 предусмотрены следующие мероприятия:

обеспечение централизованной системой водоснабжения хозяйственно-питьевого и противопожарного назначения;

отвод бытовых стоков в централизованную систему водоотведения г. Дубны;

централизованное теплоснабжение;

газоснабжение;

электроснабжение, в том числе наружное электроосвещение;

обеспечение полным комплексом телекоммуникационных услуг связи;

сбор, отвод и очистка поверхностного стока;

организация рельефа;

реконструкция инженерных коммуникаций, попадающих в зону производства строительных работ, в строгом соответствии с требованиями нормативных документов.

Системы водоснабжения хозяйственно-питьевого и противопожарного назначения.

водоотведения, теплоснабжения (частично), газоснабжения, электроснабжения и телефонизация организованы от внешних по отношению к планируемой территории систем и источников.

Водоснабжение хозяйственно-питьевого и противопожарного назначения организовано из городской системы водоснабжения г. Дубны от фильтровальной станции АО «ПТО ГХ».

Водоотведение организовано на городские очистные сооружения г. Дубны, обслуживаемые АО «ПТО ГХ».

Теплоснабжение организовано от существующей городской котельной № 3 АО «ЭНЕРГИЯ-ТЕНЗОР», расположенной по адресу: г. Дубна, ул. Тверская, 20А; а также котельной № 1 ОЭЗ «Дубна», тепловой мощностью 35 Гкал/час, построенной в 2018 году, и планируемой котельной № 2 ОЭЗ «Дубна» тепловой мощностью 60 Гкал/час. Основным топливом для котельных является природный газ.

Источником газоснабжения является ГРС «Дубна-1» (расположена на правом берегу р. Волги, вне территории подготовки проекта планировки). Подача газа будет производиться от газопровода высокого давления $P \leq 0,6$ МПа диаметром 325 мм газораспределительной сети ГРС «Дубна».

Электроснабжение организовано от абонентской подстанции АО «ОЭЗ ТВТ Дубна» ПС 110/10 кВ РЦП, введенной в строй в 2015 году. Кроме ПС 110/10 кВ РЦП реализована возможность передачи мощности 9 МВт от действующего питающего центра ПС Залесье-1 АО «ДМЗ им. Н.П. Федорова» на ЦРП № 1 и трансформаторные подстанции ОЭЗ ТВТ «Дубна» участок № 1.

Телекоммуникационные услуги связи предоставляются по техническим условиям операторов связи, имеющих соответствующие лицензии. Предусмотрено строительство кабельной канализации связи с применением оптико-волоконного кабеля и размещение телекоммуникационных узлов в целях организации подключения всех объектов к сетям мультисервисной сети передачи данных (МСПД) ОЭЗ ТВТ «Дубна» участок № 1, в том числе:

для предоставления услуг связи, широкополосного доступа в информационную сеть Интернет, кабельное телевидение;

для организации видеонаблюдения, диспетчеризации и мониторинга показателей работы инженерных систем, автоматизированного удаленного сбора данных о расходовании и потреблении ресурсов;

для организации системы экстренного оповещения населения об угрозе возникновения или возникновении чрезвычайных ситуаций.

Для обеспечения нормального функционирования планируемой территории предусмотрены мероприятия по инженерной подготовке территории: защита от затопления, организация рельефа, сбор и отвод поверхностного стока планируемой сетью закрытой дождевой канализации на очистные сооружения поверхностного стока. Загрязненные поверхностные стоки будут проходить очистку на существующих очистных сооружениях поверхностного стока. В восточной части планируемой территории размещен накопительный резервуар.

Проектом планировки также предусмотрены территории для строительства объектов инженерного обеспечения, прокладки инженерных сетей.

Параметры планируемого развития инженерной инфраструктуры

№ п/п	Объекты инженерной инфраструктуры	Мероприятия	Параметры планируемого развития инженерной инфраструктуры
1	Водоснабжение		
1.1	водопроводные сети хозяйственно-питьевого и противопожарного назначения диаметром 500 и 300 мм	строительство	10,947 км
1.2	переустройство водопроводной сети	демонтаж	0,507 км
		строительство	0,643 км
2	Водоотведение		

№ п/п	Объекты инженерной инфраструктуры	Мероприятия	Параметры планируемого развития инженерной инфраструктуры
2.1	главная канализационная насосная станция	строительство (находится в стадии ввода в эксплуатацию)	производительность 30,0 тыс. куб./сутки
2.2	канализационная насосная станция	строительство	производительность 5,0 тыс. куб./сутки
2.3	самотечная сеть бытового водоотведения диаметром 200 мм, 315 мм, 400 мм и 600 мм	строительство	6,805 км
2.4	напорная сеть бытового водоотведения в две нитки диаметром 700 мм	строительство	0,297 км
2.5	напорная сеть бытового водоотведения в две нитки диаметром 300 мм	строительство	0,953 км
2.6	сеть бытового водоотведения	ликвидация (перевод в резерв)	1,075 км
3	Организация поверхностного стока		
3.1	накопительный резервуар	строительство	1 объект
3.2	канализационная насосная станция	строительство	1 объект
3.3	камера гашения	строительство	1 объект
3.4	закрытая самотечная дождевая канализация	строительство	12,986 км
3.5	напорный коллектор дождевой канализации	строительство	0,761 км
3.6	дренаж	строительство	5,440 км
3.7	водопрпускные трубы	строительство	8 объектов
4	Инженерная защита территории		
4.1	защитная дамба (протяженность указана до путепровода через р. Волгу)	строительство	5,740 км
5	Теплоснабжение		
5.1	котельная № 2 ОЭЗ «Дубна» (для перспективной застройки вне границы разработки проекта планировки территории)	строительство	1 объект
5.2	автономные источники теплоснабжения	строительство	количество и тип определить на стадии разработки проектной документации суммарной тепловой мощностью до 60 Гкал/час
5.3	тепловые сети в двухтрубном исполнении (2Ду57 мм ÷ 2Ду529 мм)	строительство в двухтрубном исчислении	6,58 км в двухтрубном исчислении
5.4	индивидуальные тепловые пункты (ИТП)	размещение оборудования в подвалах зданий	количество и тип определить на стадии разработки проектной документации

№ п/п	Объекты инженерной инфраструктуры	Мероприятия	Параметры планируемого развития инженерной инфраструктуры
6	Газоснабжение		
6.1	газопроводы высокого давления $P \leq 0,6$ МПа	строительство	1,4 км
6.2	газорегуляторные пункты (вне территории котельной)	строительство	2 объекта
6.3	распределительные газопроводы среднего (или низкого) давления	строительство	определить на стадии разработки проектной документации
7	Электроснабжение		
7.1	кабельные линии электропередачи напряжением 10 кВ высоковольтной распределительной сети	строительство	17,026 км
7.2	кабельные каналы	строительство	0,853 км
7.3	распределительные пункты РП-10 кВ	строительство	2 объекта
7.4	трансформаторные подстанции ТП-10/0,4 кВ	строительство	22 объекта
7.5	сеть наружного освещения	строительство	9,680 км
7.6	кабельные линии электропередачи напряжением 0,4 кВ электроснабжения насосных станций дождевой канализации	строительство	0,680 км
8	Связь		
8.1	кабельная канализация связи различной отверстности с прокладкой волоконно-оптических кабелей связи	строительство	12,807 км
8.2	телекоммуникационное оборудование	размещение в зданиях и сооружениях	количество и тип определить на стадии разработки проектной документации

Территории общего пользования

В границах зоны планируемого размещения объектов капитального строительства регионального значения – ОЭЗ ТВТ «Дубна» участок № 1 и на прилегающих к ней территориях границы существующих и планируемых территорий общего пользования (улично-дорожная сеть, озелененные территории, береговые полосы водных объектов) определены существующими красными линиями, утвержденными в составе следующей документации по планировке территории:

документация по планировке территории для размещения особой экономической зоны технико-внедренческого типа «Дубна» на участке № 1 в левобережной части города в составе территории Российского центра программирования», утвержденная постановлением Правительства Московской области от 11.12.2019 № 949/42 «Об утверждении документации по планировке территории для размещения особой экономической зоны технико-внедренческого типа «Дубна» на участке № 1 в левобережной части города в составе территории Российского центра программирования»;

проект планировки Российского центра программирования в г. Дубне», утвержденный распоряжением Главы г. Дубны Московской области от 15.12.2006 № Р-1776 «Об утверждении проекта планировки РЦП»;

проект планировки территории для размещения мостового перехода через реку Волгу в створе улицы Вернова в городе Дубне Московской области», утвержденный постановлением Правительства Московской области от 20.09.2019 № 641/31 «Об утверждении изменений в проект планировки территории для размещения мостового перехода через реку Волга в створе улицы Вернова в городе Дубне Московской области»;

проект межевания территории для строительства участков улично-дорожной сети, включая объекты инженерной инфраструктуры особой экономической зоны технико-внедренческого типа «Дубна» участка № 1 Российский центр программирования в городе Дубне городского округа Дубна Московской области (утвержден постановлением Правительства Московской области от 30.01.2018 № 60/2 «Об утверждении проекта межевания территории для строительства участков улично-дорожной сети, включая объекты инженерной инфраструктуры особой экономической зоны технико-внедренческого типа «Дубна» участка № 1 Российский центр программирования в городе Дубне городского округа Дубна Московской области»);

В связи с изменениями в архитектурно-планировочной организации территории ОЭЗ ТВТ «Дубна» участок № 1 проектом предусмотрена частичная отмена красных линий улично-дорожной сети, утвержденных:

документацией по планировке территории для размещения особой экономической зоны технико-внедренческого типа «Дубна» на участке № 1 в левобережной части города в составе территории Российского центра программирования», утвержденной постановлением Правительства Московской области от 11.12.2019 № 949/42 «Об утверждении документации по планировке территории для размещения особой экономической зоны технико-внедренческого типа «Дубна» на участке №1 в левобережной части города в составе территории Российского центра программирования»;

проектом планировки Российского центра программирования в г. Дубне, утвержденным распоряжением Главы г. Дубны Московской области от 15.12.2006 № Р-1776 «Об утверждении проекта планировки РЦП».

На участках примыкания отменяемых красных линий улично-дорожной сети к сохраняемым участкам предусмотрено установление красных линий.

На прилегающих территориях территории общего пользования (автомобильные дороги, улицы, проезды) ограничены существующими красными линиями.

Ведомость координат точек перелома красных линий (приложение к чертежу красных линий)

Система координат МСК-50

Точка	X	Y
1	582226,37	2170171,85
2	582187,06	2170132,73
3	582193,56	2170126,25
4	582150,79	2170085,69
5	582144,94	2170090,99
6	582120,52	2170058,74
7	582045,55	2169980,30
8	582019,93	2169997,31
9	582017,96	2169998,62
10	581993,80	2170006,86
11	581963,78	2169999,64
12	581621,53	2169718,82
13	581616,46	2169676,95

Точка	X	Y
14	581603,74	2169652,72
15	581558,49	2169625,75
16	581545,26	2169581,28
17	581540,51	2169566,31
18	581491,16	2169582,14
19	581502,72	2169623,90
20	581488,28	2169606,14
21	581470,88	2169592,94
22	581437,49	2169567,60
23	581368,02	2169525,03
24	581209,75	2169428,03
25	581080,78	2169348,99
26	580741,97	2169141,37

Точка	X	Y
27	580723,94	2169130,32
28	580636,54	2169076,76
29	580636,83	2169075,91
30	580651,96	2169030,66
31	580657,69	2169013,52
32	580672,17	2168975,94
33	580725,09	2168838,57
34	580743,47	2168898,40
35	580696,61	2168846,58
36	580650,51	2168970,87
37	580644,15	2168988,02
38	580616,47	2169062,64
39	580520,79	2169113,34
40	580489,28	2169108,46
41	580445,00	2169101,64
42	580404,07	2169095,34
43	580377,79	2169091,29
44	580356,10	2169087,95
45	580356,12	2169087,86
46	580331,50	2169084,18
47	580250,26	2169072,00
48	580233,17	2169057,90
49	580205,81	2168982,98
50	580195,15	2168953,85
51	580146,13	2168819,53
52	580292,89	2169289,51
53	580309,47	2169292,65
54	580334,09	2169368,67
55	580338,78	2169388,06
56	580340,39	2169406,98
57	580339,11	2169425,93
58	580334,77	2169445,39
59	580296,26	2169571,72
60	580284,85	2169604,30
61	580275,64	2169619,81
62	580171,43	2169702,33
63	580224,49	2169683,50
64	580224,50	2169683,50
65	580251,56	2169669,01
66	580290,15	2169640,17
67	580298,67	2169633,14
68	580302,20	2169628,07
69	580305,13	2169623,87

Точка	X	Y
70	580320,03	2169579,50
71	580358,97	2169451,77
72	580363,93	2169429,51
73	580365,46	2169406,76
74	580363,53	2169384,04
75	580358,17	2169361,87
76	580341,88	2169311,56
77	580344,34	2169299,27
78	580482,00	2169325,26
79	580534,65	2169341,02
80	580538,10	2169346,87
81	580520,56	2169404,99
82	580503,32	2169462,10
83	580475,09	2169555,61
84	580468,47	2169577,54
85	580455,64	2169607,57
86	580453,62	2169611,26
87	580441,24	2169633,85
88	580424,24	2169660,67
89	580403,80	2169680,34
90	580400,12	2169683,80
91	580367,42	2169711,30
92	580257,37	2169803,50
93	580515,91	2169558,74
94	580520,78	2169542,62
95	580664,45	2169585,78
96	580673,18	2169556,85
97	580706,37	2169566,86
98	580715,53	2169572,30
99	580733,34	2169582,86
100	580769,01	2169604,02
101	580807,69	2169626,97
102	580859,30	2169657,57
103	580876,51	2169667,78
104	580927,34	2169697,93
105	580979,71	2169728,99
106	581012,83	2169748,63
107	581022,04	2169754,10
108	581026,04	2169763,60
109	581021,34	2169782,76
110	581011,75	2169821,88
111	580995,21	2169889,32
112	580984,16	2169934,40

Точка	X	Y
113	580981,62	2169943,92
114	580978,70	2169953,32
115	580975,40	2169962,59
116	580971,72	2169971,72
117	580967,66	2169980,70
118	580994,29	2169982,38
119	580998,27	2169972,58
120	581001,89	2169962,65
121	581005,13	2169952,58
122	581017,69	2169902,66
123	581049,26	2169773,90
124	581052,87	2169772,38
125	581156,31	2169833,72
126	581173,51	2169843,93
127	581188,67	2169852,92
128	581200,98	2169860,22
129	581256,95	2169893,41
130	581267,25	2169899,52
131	581361,77	2169955,59
132	581395,38	2169975,52
133	581403,82	2169980,53
134	581436,10	2169999,67
135	581443,66	2170004,39
136	581460,30	2170014,79
137	581465,96	2170018,32
138	581480,53	2170027,43
139	581481,80	2170028,22
140	581515,59	2170049,33
141	581546,55	2170068,67
142	581555,39	2170223,61
143	581559,74	2170300,25
144	581560,13	2170346,61
145	581557,29	2170369,58
146	581552,80	2170389,89
147	581544,66	2170413,52
148	581529,61	2170442,89
149	581513,64	2170467,17
150	581499,79	2170483,63
151	581461,17	2170525,43
152	581530,26	2170509,60
153	581531,81	2170884,25
154	581546,80	2170910,43
155	581548,86	2170912,84

Точка	X	Y
156	581551,93	2170916,42
157	581551,99	2170924,19
158	581559,47	2170932,96
159	581578,34	2170955,07
160	581581,58	2170958,87
161	581601,79	2170982,56
162	581620,88	2171005,09
163	581751,95	2171158,38
164	581775,81	2171186,32
165	582004,43	2171454,41
166	582007,19	2171457,63
167	581934,96	2171519,35
168	581792,55	2171467,48
169	581740,08	2171451,33
170	581691,72	2171436,36
171	581681,92	2171433,33
172	581662,65	2171426,29
173	581650,78	2171421,93
174	581616,37	2171407,10
175	581577,03	2171387,76
176	581549,63	2171372,20
177	581481,79	2171326,45
178	581444,47	2171296,55
179	581407,03	2171262,54
180	581368,83	2171221,10
181	581349,21	2171198,40
182	581329,46	2171176,16
183	581326,14	2171172,43
184	581325,59	2171171,81
185	581309,65	2171148,20
186	581305,33	2171141,89
187	581281,58	2171177,59
188	581281,84	2171215,10
189	581260,23	2171235,93
190	582000,93	2171495,56
191	582037,38	2171464,50
192	582054,99	2171449,49
193	582038,81	2171430,42
194	582035,93	2171427,02
195	581956,05	2171332,90
196	581935,93	2171309,07
197	581808,26	2171159,84
198	581783,71	2171131,10

Точка	X	Y
199	581676,67	2171005,79
200	581656,26	2170981,89
201	581686,57	2170955,97
202	581931,18	2170746,79
203	581970,09	2170710,93
204	582016,53	2170661,41
205	582033,68	2170638,45
206	582050,12	2170613,13
207	582062,90	2170589,43
208	582086,65	2170531,08
209	582094,47	2170511,86
210	582099,75	2170489,63
211	582105,39	2170465,90
212	581597,38	2170352,75
213	581599,20	2170350,72
214	581605,48	2170348,66
215	581613,82	2170350,70
216	581623,06	2170355,46
217	581647,06	2170368,92
218	581669,89	2170384,30
219	581691,39	2170401,49
220	581789,98	2170487,29
221	581813,31	2170509,77
222	581835,65	2170536,24
223	581846,28	2170551,82
224	581855,17	2170564,86
225	581871,64	2170595,33
226	581927,81	2170701,53
227	581926,61	2170705,94
228	581887,36	2170736,95
229	581874,60	2170740,02
230	581627,68	2170951,21
231	581608,74	2170929,07
232	581591,87	2170909,36
233	581591,57	2170869,87
234	581590,44	2170724,17
235	581587,59	2170671,21
236	581587,43	2170660,43
237	581589,94	2170660,36
238	581588,93	2170531,26
239	581591,64	2170531,23
240	581590,19	2170392,20
241	581589,91	2170365,11

Точка	X	Y
242	581592,54	2170358,13
243	581619,50	2170114,23
244	581686,23	2170155,91
245	581694,54	2170161,36
246	581703,94	2170168,18
247	581712,24	2170174,86
248	581717,84	2170179,97
249	581763,26	2170221,86
250	581781,25	2170238,57
251	581913,26	2170361,29
252	581931,25	2170378,00
253	581952,14	2170396,88
254	581955,17	2170399,39
255	581961,26	2170404,16
256	581967,46	2170408,77
257	581973,79	2170413,22
258	581980,23	2170417,48
259	581986,79	2170421,58
260	582051,95	2170460,65
261	582069,11	2170470,95
262	582060,70	2170485,27
263	582066,27	2170488,31
264	582049,12	2170548,28
265	582039,38	2170569,14
266	582026,22	2170593,79
267	582016,39	2170610,03
268	582001,41	2170631,32
269	581982,02	2170654,28
270	581952,88	2170682,59
271	581899,63	2170582,01
272	581881,59	2170548,88
273	581870,44	2170532,30
274	581860,34	2170517,48
275	581835,93	2170488,58
276	581808,69	2170462,33
277	581708,65	2170375,42
278	581658,77	2170335,42
279	581599,28	2170307,82
280	581596,22	2170236,95
281	581624,19	2170246,11
282	581622,97	2170225,85
283	581625,60	2170225,70
284	581569,74	2169773,36

Точка	X	Y
285	581583,15	2170008,49
286	581584,90	2170038,40
287	581598,11	2170046,64
288	581606,33	2170051,77
289	581606,89	2170052,12
290	581617,07	2170058,48
291	581639,59	2170072,52
292	581695,52	2170107,42
293	581716,32	2170120,86
294	581731,90	2170131,66
295	581780,70	2170174,67
296	581799,44	2170192,70
297	581872,72	2170260,73
298	581948,66	2170331,23
299	581976,14	2170356,70
300	581982,85	2170362,49
301	581991,21	2170369,10
302	581995,94	2170372,57
303	582005,77	2170379,20
304	582010,56	2170382,17
305	582046,75	2170403,98
306	582074,47	2170421,01
307	582081,97	2170407,76
308	582100,31	2170362,76
309	582120,46	2170347,25
310	582111,33	* 2170337,23
311	582117,30	2170326,40
312	582158,38	2170252,19
313	582166,40	2170237,59
314	582127,32	2170201,67
315	582118,72	2170196,36
316	582095,34	2170182,01
317	582036,30	2170141,75
318	582047,46	2170129,45
319	582005,32	2170093,50
320	581931,49	2170047,35
321	581875,11	2170012,30
322	581705,31	2169873,06
323	581691,75	2169861,48
324	581602,07	2169788,69
325	581580,36	2169770,61
326	581543,29	2170011,58
327	581534,26	2169853,47

Точка	X	Y
328	581532,87	2169829,18
329	581529,56	2169771,22
330	581498,82	2169748,36
331	581483,57	2169717,45
332	581479,06	2169678,18
333	581463,62	2169668,45
334	581339,25	2169591,85
335	581260,51	2169540,45
336	581243,60	2169529,75
337	581179,66	2169489,46
338	581118,79	2169490,29
339	581110,41	2169524,46
340	581098,82	2169571,74
341	581093,85	2169592,05
342	581062,09	2169721,57
343	581063,64	2169725,28
344	581110,98	2169753,36
345	581128,07	2169763,72
346	581179,69	2169794,32
347	581267,37	2169846,30
348	581334,52	2169886,12
349	581351,83	2169896,15
350	581403,25	2169927,15
351	581542,26	2170010,96
352	581086,11	2169518,47
353	581094,76	2169483,17
354	581053,14	2169448,76
355	581030,49	2169395,76
356	580825,12	2169267,46
357	580769,72	2169237,09
358	580766,11	2169235,12
359	580751,20	2169229,48
360	580684,29	2169204,16
361	580614,24	2169233,12
362	580586,23	2169325,86
363	580586,71	2169326,01
364	580687,61	2169356,47
365	580710,69	2169363,43
366	580729,83	2169369,21
367	580753,70	2169376,42
368	580760,62	2169378,57
369	580767,49	2169380,90
370	580774,28	2169383,43

Точка	X	Y
371	580781,00	2169386,14
372	580787,65	2169389,05
373	580794,21	2169392,14
374	580800,69	2169395,39
375	580807,07	2169398,83
376	580813,35	2169402,44
377	580961,38	2169490,24
378	580948,38	2169516,58
379	580919,50	2169575,28
380	580894,81	2169625,33
381	580968,14	2169668,63
382	581036,19	2169709,00
383	581039,80	2169707,48
384	581069,12	2169587,87
385	581076,32	2169558,41
386	580542,87	2169469,46
387	580667,33	2169507,06
388	580686,48	2169512,82
389	580714,71	2169521,29
390	580720,17	2169523,46
391	580720,49	2169523,60
392	580725,56	2169525,84
393	580730,86	2169528,38
394	580736,06	2169531,12
395	580741,19	2169534,03
396	580752,53	2169540,77
397	580762,03	2169546,40
398	580802,85	2169570,60
399	580881,04	2169616,98
400	580911,97	2169553,99
401	580934,76	2169507,58
402	580931,44	2169495,73

Точка	X	Y
403	580884,87	2169468,10
404	580817,25	2169428,00
405	580808,99	2169423,10
406	580802,62	2169419,25
407	580796,13	2169415,60
408	580789,54	2169412,13
409	580782,84	2169408,77
410	580776,06	2169405,79
411	580772,68	2169404,38
412	580769,20	2169402,93
413	580762,24	2169400,27
414	580755,20	2169397,81
415	580748,11	2169395,57
416	580724,06	2169388,36
417	580704,90	2169382,60
418	580580,93	2169345,15
419	580580,46	2169345,01
420	580300,23	2169140,05
421	580322,58	2169143,49
422	580392,00	2169154,18
423	580398,54	2169155,18
424	580436,12	2169160,98
425	580522,15	2169174,23
426	580573,64	2169229,17
427	580554,97	2169291,00
428	580549,79	2169308,18
429	580536,18	2169315,50
430	580488,00	2169300,95
431	580422,27	2169288,15
432	580381,00	2169280,12
433	580337,06	2169271,56
434	580320,55	2169212,59

Положение об очередности строительства

Строительство объектов ОЭЗ ТВТ «Дубна» участок № 1 будет осуществляться поэтапно.

На первую очередь в границах ул. Программистов и проспекта Науки (в районе 1-го и 2-го кольцевого пересечения) предусмотрено сохранение существующего транспортного каркаса магистральной улично-дорожной сети и организация въездов-выездов на территории существующих и строящихся в настоящее время резидентов.

На вторую очередь в границах магистральной улицы общегородского значения (Северо-западной дороги) и проспекта Науки (в районе 2-го – 3-го кольцевого пересечения и далее в направлении на Кимры до границы Московской области) предусмотрено:

сохранение существующего транспортного каркаса магистральной улично-дорожной сети и организация въездов-выездов на территории планируемых резидентов;

строительство участков местной улично-дорожной сети – улиц промышленных и коммунально-складских зон. Ширина проезжей части 8,0 м, общая протяженность – 2,7 км;

устройство гостевых стоянок для временного хранения автотранспортных средств в границах территорий общего пользования;

ввод в эксплуатацию главной КНС АО «ОЭЗ ТВТ «Дубна»;

прокладка напорного коллектора в две нитки диаметром 700 мм;

подключение существующих объектов к существующим инженерным коммуникациям.

На третью очередь (планируемая территория) предусмотрены следующие мероприятия:

организация основных въездов-выездов на территорию;

строительство участков улиц научно-производственных и коммунально-складских зон, обеспечивающих подъезд к территориям резидентов;

устройство гостевых стоянок для временного хранения автотранспортных средств в границах территорий общего пользования;

строительство местной КНС проектной производительностью 5 тыс. куб.м/сутки;

строительство котельной № 2 ОЭЗ «Дубна»;

строительство локальных очистных сооружений поверхностного стока с накопительным резервуаром;

строительство газорегуляторного пункта;

строительство трансформаторных подстанций;

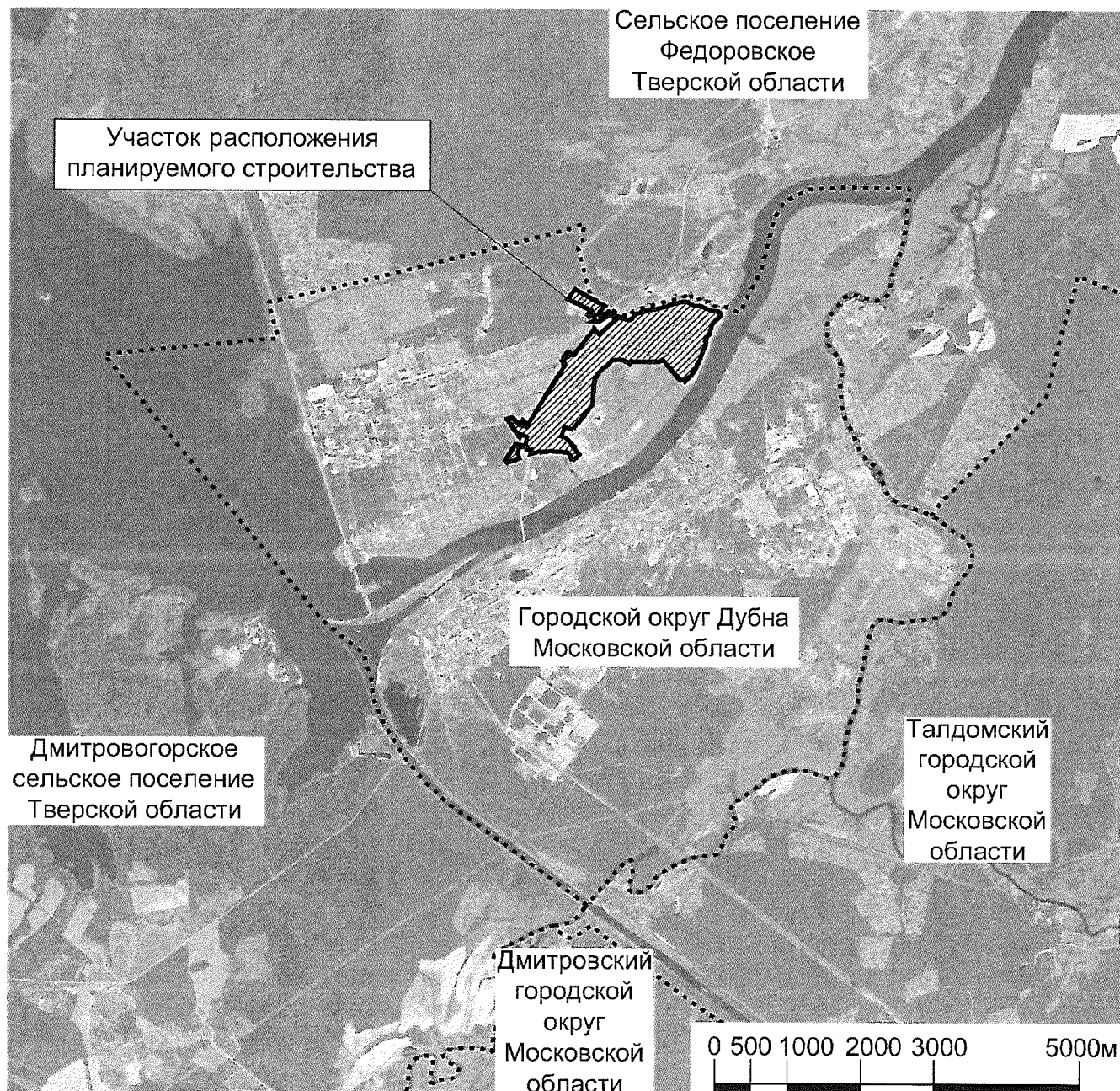
подключение планируемых объектов к инженерным сетям (водопроводным, бытового водоотведения, тепловым, электрическим, газопроводам и волоконно-оптическим кабелям связи);

прокладка напорного коллектора в две нитки диаметром 500 мм (взамен существующего) для подключения объектов ОЭЗ ТВТ «Дубна» участок № 1, расположенных в левобережной части г. Дубны, к главной КНС АО «ОЭЗ ТВТ «Дубна».

Документация по планировке территории особой экономической зоны технико-внедренческого типа «Дубна» на участке № 1 в левобережной части города в составе территории Российского центра программирования

Раздел 2. Графическая часть

Схема расположения планируемого элемента планировочной структуры

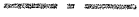






Документация по планировке территории особой экономической зоны технико-внедренческого типа «Дубна» на участке № 1 в левобережной части города в составе территории Российского центра программирования










**Чертеж планировки территории
(границы существующих и планируемых элементов планировочной структуры)**

УСЛОВНЫЕ ОБОЗНАЧЕНИЯ:









ГРАНИЦЫ:

	городского округа Дубна и Московской области (утвержденные)
	территории, в отношении которой осуществляется подготовка проекта планировки территории
	зоны планируемого размещения объектов капитального строительства регионального значения — экономической зоны ТВТ «Дубна» участок №1
	особой экономической зоны технико-внедренческого типа на территории г. Дубны (утвержденные)
	зоны планируемого размещения линейного объекта — защитной дамбы для защиты территории Российского центра программирования в левобережной части городского округа Дубна Московской области (утвержденные)

ОБЪЕКТЫ ТРАНСПОРТНОЙ ИНФРАСТРУКТУРЫ:

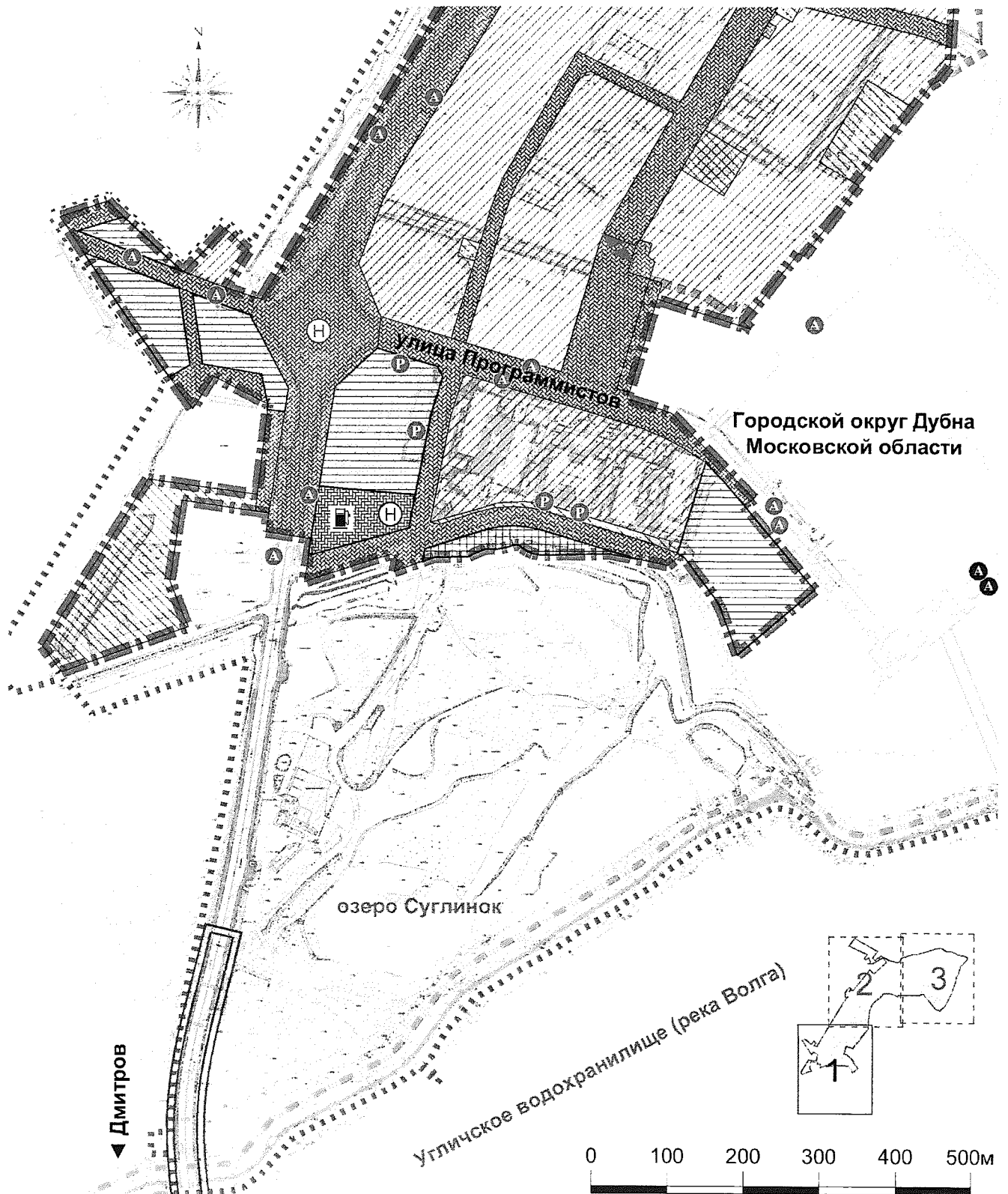
сущ.	план.	
		основные въезды-выезды на территории резидентов
		парковки при основных въездах-выездах
		велопарковки
		остановки общественного транспорта
		вертолетные площадки
		АЗС
		мосты

ЭЛЕМЕНТЫ ПЛАНИРОВОЧНОЙ СТРУКТУРЫ :

сущ.	план.	
		производственного и административно-делового назначения резидентов особой экономической зоны
		инженерные зоны
		улично-дорожная сеть
		рекреационные зоны

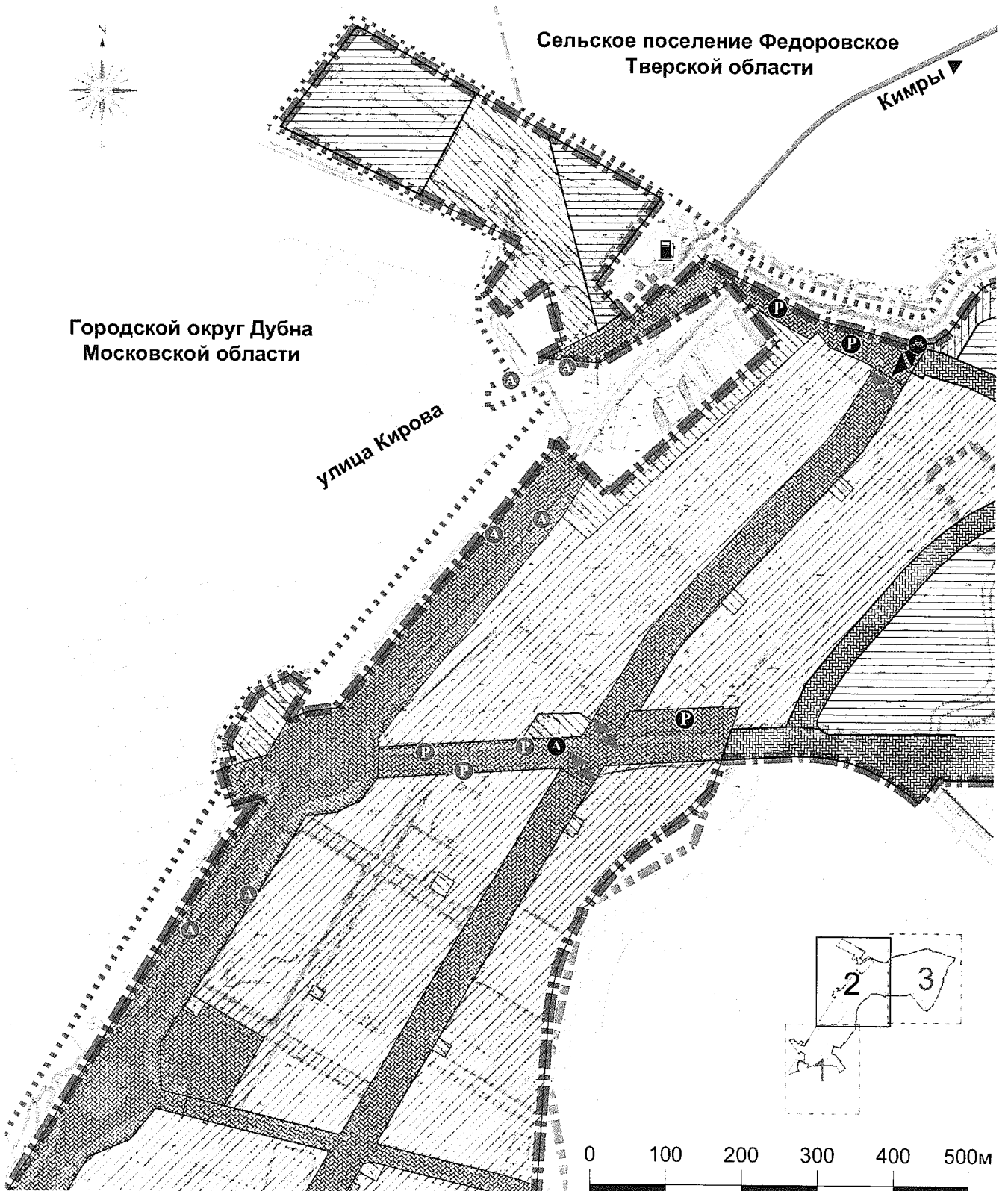
Документация по планировке территории особой экономической зоны технико-внедренческого типа «Дубна» на участке № 1 в левобережной части города в составе территории Российского центра программирования

Чертеж планировки территории
(границы существующих и планируемых элементов планировочной структуры)



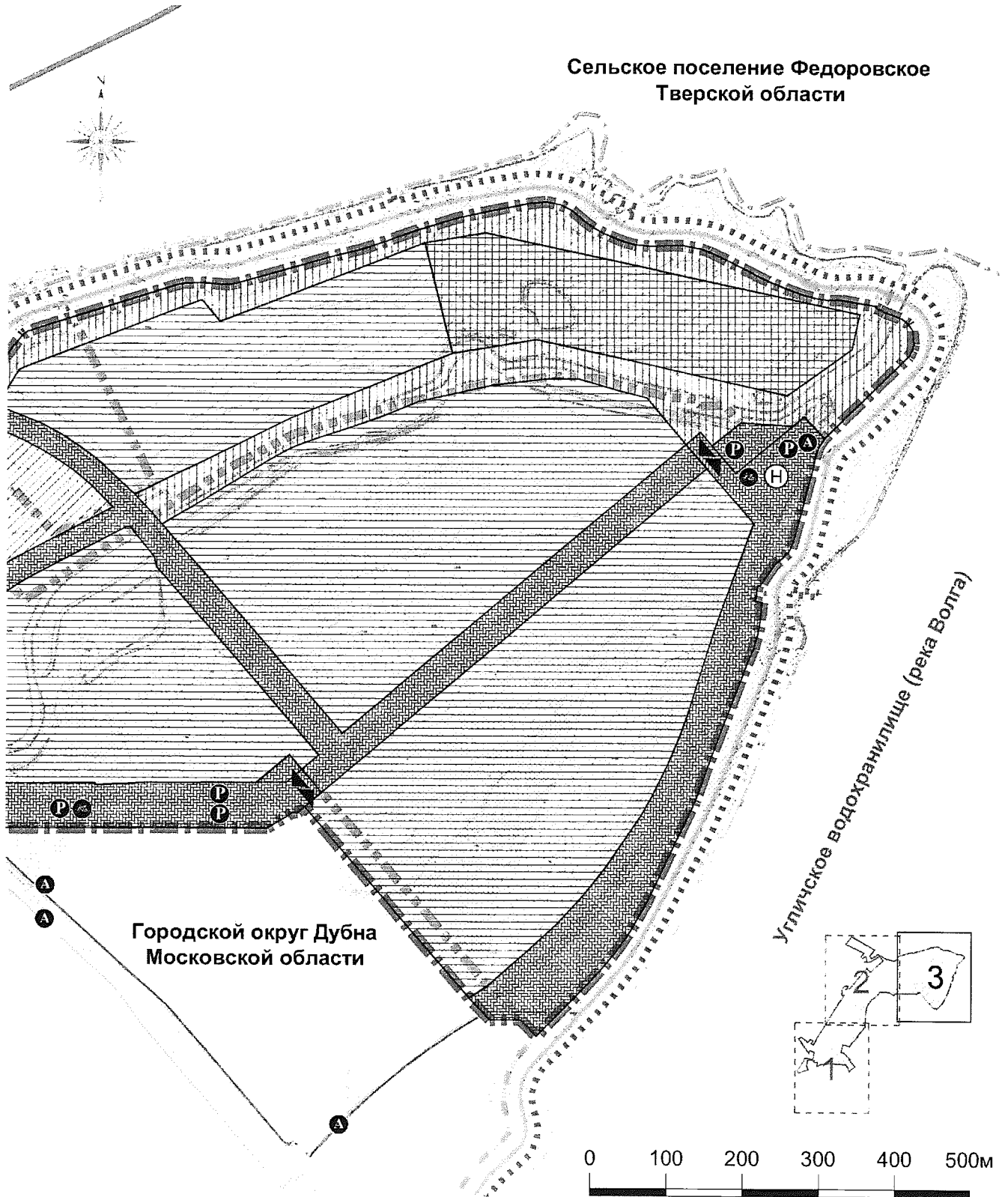
Документация по планировке территории особой экономической зоны технико-внедренческого типа «Дубна» на участке № 1 в левобережной части города в составе территории Российского центра программирования

Чертеж планировки территории
(границы существующих и планируемых элементов планировочной структуры)



Документация по планировке территории особой экономической зоны технико-внедренческого типа «Дубна» на участке № 1 в левобережной части города в составе территории Российского центра программирования




Чертеж планировки территории
(границы существующих и планируемых элементов планировочной структуры)



Документация по планировке территории особой экономической зоны технико-внедренческого типа «Дубна» на участке № 1 в левобережной части города в составе территории Российского центра программирования

**Чертеж планировки территории
(красные линии, границы зон планируемого размещения объектов капитального строительства)**

УСЛОВНЫЕ ОБОЗНАЧЕНИЯ:

-  существующие красные линии
-  отменяемые красные линии
-  устанавливаемые красные линии с номерами характерных точек

15

ГРАНИЦЫ:















городского округа Дубна и Московской области (утвержденные)


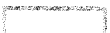

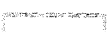

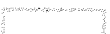


территории, в отношении которой осуществляется подготовка проекта планировки территории

зоны планируемого размещения объектов капитального строительства регионального значения — экономической зоны ТВТ «Дубна» участок №1

особой экономической зоны технико-внедренческого типа на территории г. Дубны (утвержденные)

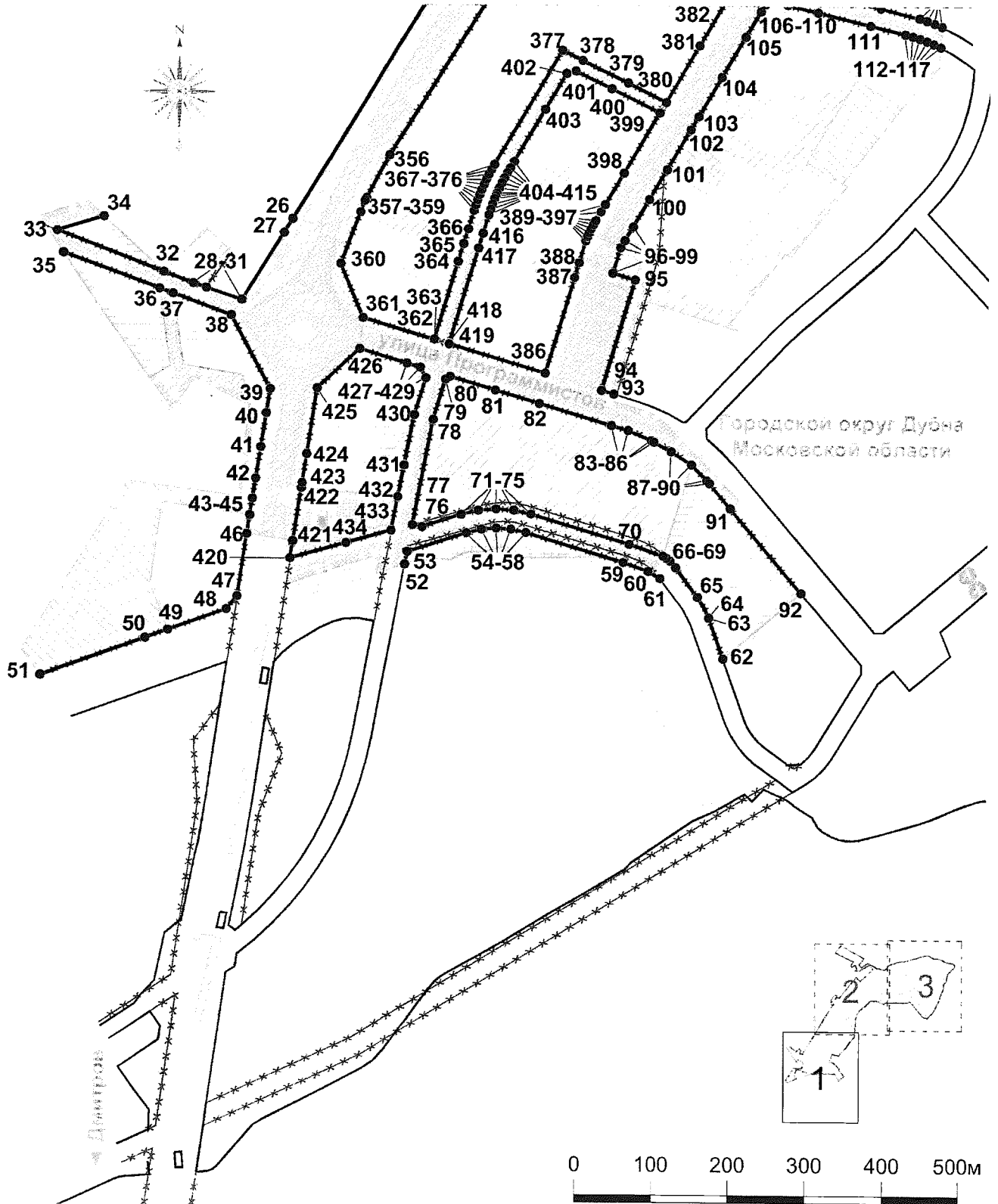
зоны планируемого размещения линейного объекта — защитной дамбы для защиты территории Российского центра программирования в левобережной части городского округа Дубна Московской области (утвержденные)

- | сущ. | план. | ОБЪЕКТЫ ТРАНСПОРТНОЙ ИНФРАСТРУКТУРЫ: |
|---|---|---|
|  |  | основные въезды-выезды на территории резидентов |
|  |  | парковки при основных въездах-выездах |
|  |  | велопарковки |
|  |  | остановки общественного транспорта |
|  |  | вертолетные площадки |
|  |  | АЗС |
|  |  | мосты |

- | сущ. | план. | ЭЛЕМЕНТЫ ПЛАНИРОВОЧНОЙ СТРУКТУРЫ : |
|---|---|--|
|  |  | производственного и административно-делового назначения резидентов особой экономической зоны |
|  |  | инженерные зоны |
|  |  | улично-дорожная сеть |
|  |  | рекреационные зоны |

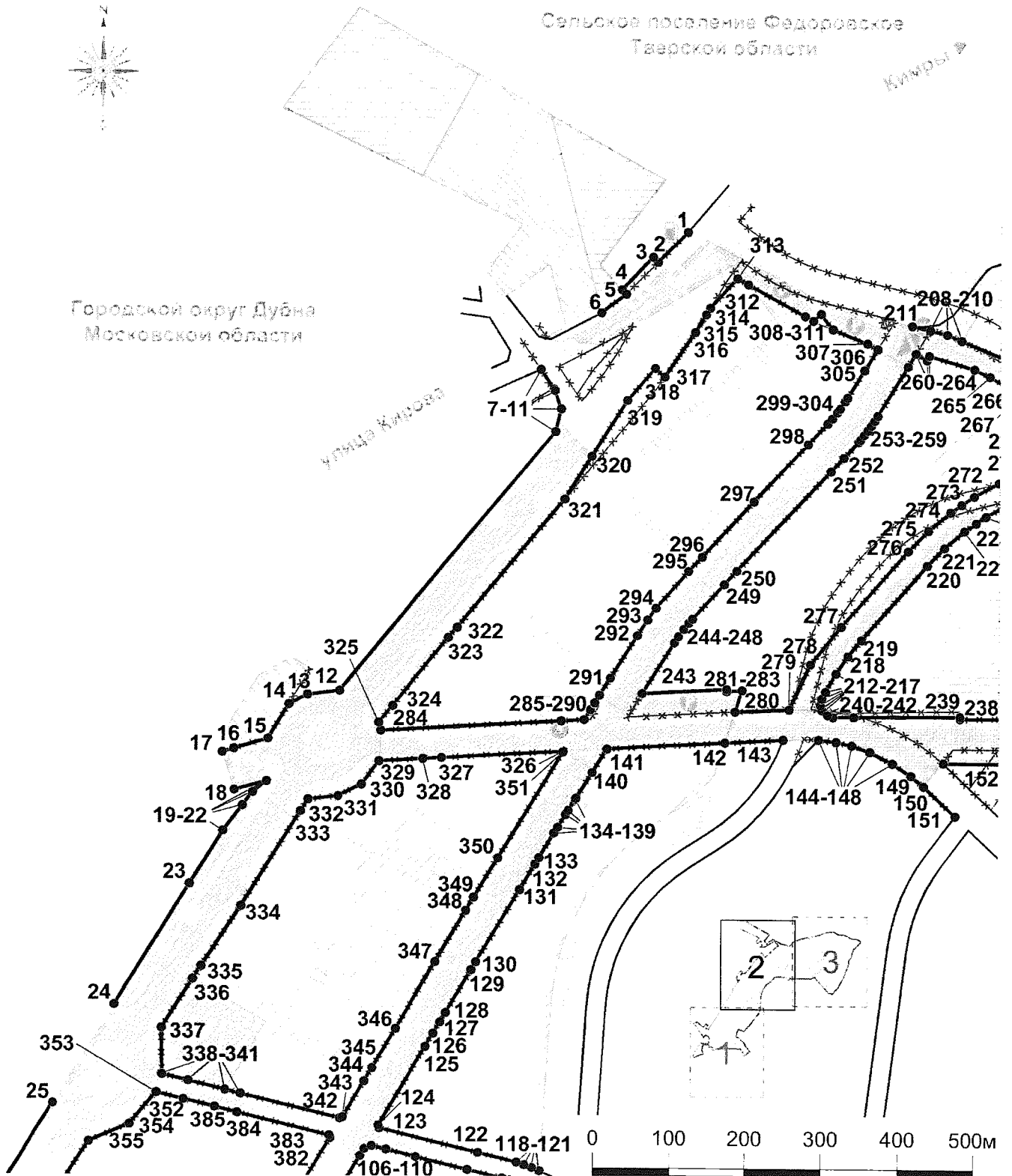
Документация по планировке территории особой экономической зоны технико-внедренческого типа «Дубна» на участке № 1 в левобережной части города в составе территории Российского центра программирования

Чертеж планировки территории
(красные линии, границы зон планируемого размещения объектов капитального строительства)



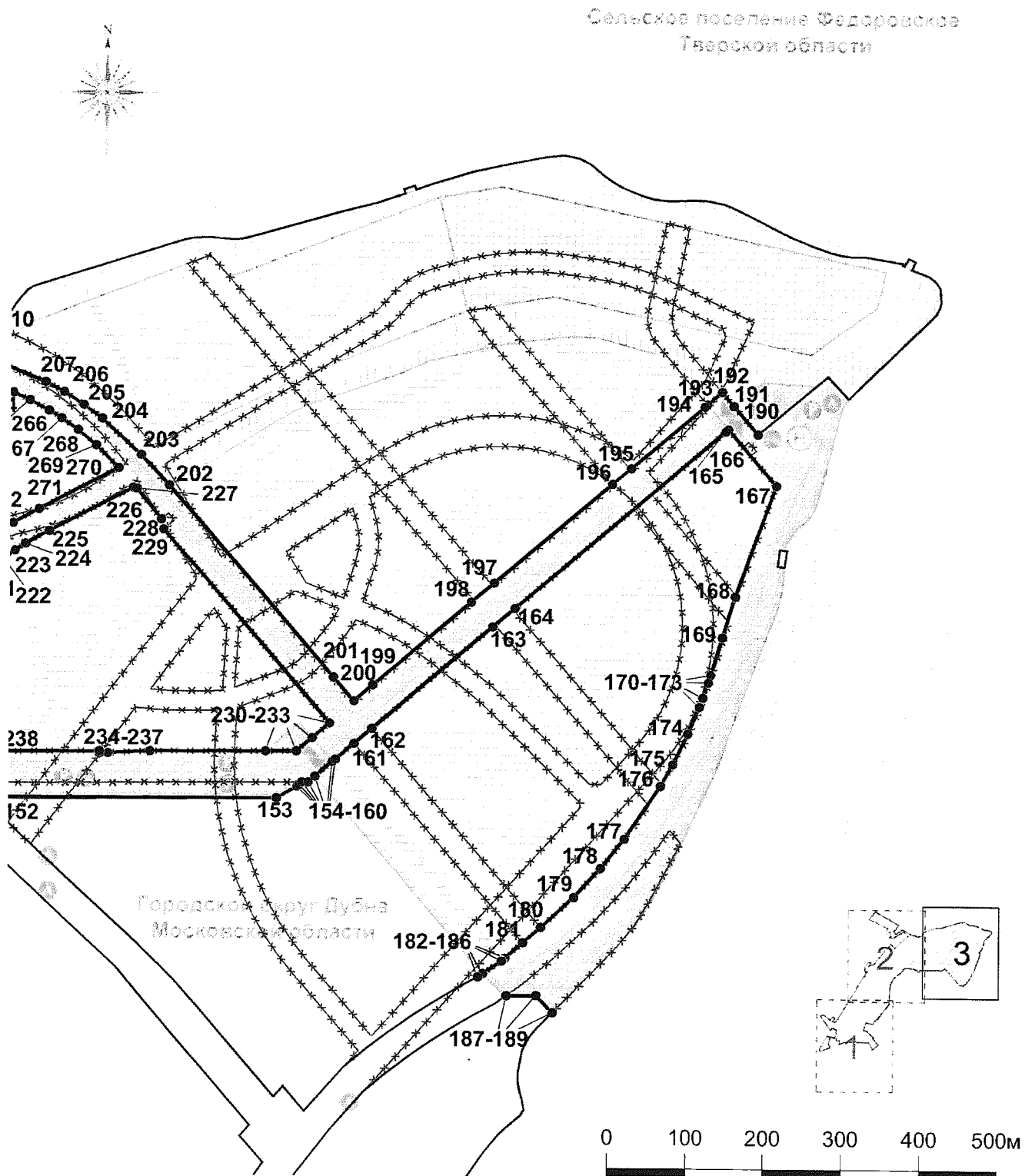
Документация по планировке территории особой экономической зоны технико-внедренческого типа «Дубна» на участке № 1 в левобережной части города в составе территории Российского центра программирования

Чертеж планировки территории
(красные линии, границы зон планируемого размещения объектов капитального строительства)



Документация по планировке территории особой экономической зоны технико-внедренческого типа «Дубна» на участке № 1 в левобережной части города в составе территории Российского центра программирования

Чертеж планировки территории
(красные линии, границы зон планируемого размещения объектов капитального строительства)



2. Проект межевания территории

Раздел 1. Текстовая часть

Проектом межевания территории даны предложения по образованию земельных участков для размещения объектов особой экономической зоны, расположенных в левобережной части городского округа Дубна Московской области.

Перечень и сведения о площади образуемых земельных участков в границах территории особой экономической зоны города Дубна приведены в таблице 1 «Ведомость образуемых земельных участков».

Координаты поворотных точек границ образуемых земельных участков приведены в каталоге координат поворотных точек границ образуемых земельных участков в системе координат МСК-50 (таблица 2).

Границы образуемых земельных участков, условные номера образуемых земельных участков и номера поворотных точек их границ отображены на графическом материале «Чертеж межевания территории».

Границы изменяемых земельных участков отображены на графическом материале «Чертеж межевания территории».

Таблица 1

Ведомость образуемых земельных участков

Словный номер (порядковый) номер образуемого земельного участка	Кадастровый номер земельного участка	Площадь земельного участка, кв. м	Категория земельного участка	Вид разрешенного использования земельного участка	Планируемый вид разрешенного использования земельного участка	Испрашиваемые части земельного участка, кв. м	Испрашиваемая площадь земельного участка, кв. м	Способ образования земельного участка
1	50:40:0010201:399	3132	Земли населенных пунктов	Размещение административно-производственных зданий и объектов инфраструктуры особой экономической зоны	Научно-производственная деятельность (6.12)	3132	3132	Изменяемый земельный участок
2	50:40:0010201:39	16689	Земли населенных пунктов	Размещение административно-производственных зданий и объектов инфраструктуры особой экономической зоны	Научно-производственная деятельность (6.12)	16689	16689	Изменяемый земельный участок
3	50:40:0010201:41	44853	Земли населенных пунктов	Размещение административно-производственных зданий и объектов инфраструктуры особой экономической зоны	Научно-производственная деятельность (6.12)	44853	44853	Изменяемый земельный участок
4	50:40:0010201:388	5000	Земли населенных пунктов	Размещение административно-производственных зданий и объектов инфраструктуры особой экономической зоны	Научно-производственная деятельность (6.12)	5000	5000	Изменяемый земельный участок

Условный (порядковый) номер образуемого земельного участка	Кадастровый номер земельного участка	Площадь земельного участка, кв. м	Категория земельного участка	Вид разрешенного использования земельного участка	Планируемый вид разрешенного использования земельного участка	Испрашиваемые части земельного участка, кв. м	Испрашиваемая площадь земельного участка, кв. м	Способ образования земельного участка
5	50:40:0010201:387	9000	Земли населенных пунктов	Размещение административно-производственных зданий и объектов инфраструктуры особой экономической зоны	Научно-производственная деятельность (6.12)	9000	9000	Изменяемый земельный участок
6	50:40:0010201:34	6160	Земли населенных пунктов	Ведения технико-внедренческой деятельности в соответствии с соглашением о ведении технико-внедренческой деятельности, включая строительство лабораторно-производственного здания	Научно-производственная деятельность (6.12)	6160	6160	Изменяемый земельный участок
7	50:40:0010201:1419	9248	Земли населенных пунктов	Размещение административно-производственных зданий и объектов инфраструктуры особой экономической зоны	Научно-производственная деятельность (6.12)	9248	9248	Изменяемый земельный участок

Условный номер (порядковый) номер земельного участка	Кадастровый номер земельного участка	Площадь земельного участка, кв. м	Категория земельного участка	Вид разрешенного использования земельного участка	Планируемый вид разрешенного использования земельного участка	Испрашиваемые части земельного участка, кв. м	Испрашиваемая площадь земельного участка, кв. м	Способ образования земельного участка
8	50:40:0010201:398	3000	Земли населенных пунктов	Размещение административно-производственных зданий и объектов инфраструктуры особой экономической зоны	Научно-производственная деятельность (6.12)	3000	3000	Изменяемый земельный участок
9	50:40:0010201:44	16900	Земли населенных пунктов	Размещение административно-производственных зданий и объектов инфраструктуры особой экономической зоны	Научно-производственная деятельность (6.12)	16900	16900	Изменяемый земельный участок
10	50:40:0010201:471	4041	Земли населенных пунктов	Размещение административно-производственных зданий и объектов инфраструктуры особой экономической зоны	Научно-производственная деятельность (6.12)	4041	4041	Изменяемый земельный участок
11	50:40:0010201:31	4600	Земли населенных пунктов	Размещение административно-производственных зданий и объектов инфраструктуры особой экономической зоны	Научно-производственная деятельность (6.12)	4600	4600	Изменяемый земельный участок

Условный номер (порядковый) номер образуемого земельного участка	Кадастровый номер земельного участка	Площадь земельного участка, кв. м	Категория земельного участка	Вид разрешенного использования земельного участка	Планируемый вид разрешенного использования земельного участка	Испрашиваемые части земельного участка, кв. м	Испрашиваемая площадь земельного участка, кв. м	Способ образования земельного участка
12	50:40:0010201:1574	2365	Земли населенных пунктов	Размещение административно-производственных зданий и объектов инфраструктуры особой экономической зоны	Научно-производственная деятельность (6.12)	2365	2365	Изменяемый земельный участок
13	50:40:0010201:85	7784	Земли населенных пунктов	Размещение административно-производственных зданий и объектов инфраструктуры особой экономической зоны	Научно-производственная деятельность (6.12)	7784	7784	Изменяемый земельный участок
14	50:40:0010201:48	3990	Земли населенных пунктов	Размещение административно-производственных зданий и объектов инфраструктуры особой экономической зоны	Научно-производственная деятельность (6.12)	3990	3990	Изменяемый земельный участок
15	50:40:0010201:69	3826	Земли населенных пунктов	Размещение административно-производственных зданий и объектов инфраструктуры особой экономической зоны	Научно-производственная деятельность (6.12)	3826	3826	Изменяемый земельный участок

Условный (порядковый) номер образуемого земельного участка	Кадастровый номер земельного участка	Площадь земельного участка, кв. м	Категория земельного участка	Вид разрешенного использования земельного участка	Планируемый вид разрешенного использования земельного участка	Испрашиваемые части земельного участка, кв. м	Испрашиваемая площадь земельного участка, кв. м	Способ образования земельного участка
16	50:40:0010201:457	2340	Земли населенных пунктов	Размещение административно-производственных зданий и объектов инфраструктуры особой экономической зоны	Научно-производственная деятельность (6.12)	2340	2340	Изменяемый земельный участок
17	50:40:0010201:453	2541	Земли населенных пунктов	Размещение административно-производственных зданий и объектов инфраструктуры особой экономической зоны	Научно-производственная деятельность (6.12)	2541	2541	Изменяемый земельный участок
18	50:40:0010201:1571	6306	Земли населенных пунктов	Размещение административно-производственных зданий и объектов инфраструктуры особой экономической зоны	Научно-производственная деятельность (6.12)	6306	6306	Изменяемый земельный участок
19	50:40:0010201:454	1887	Земли населенных пунктов	Размещение административно-производственных зданий и объектов инфраструктуры особой экономической зоны	Научно-производственная деятельность (6.12)	1887	1887	Изменяемый земельный участок

Условный номер (порядковый) номер земельного участка	Кадастровый номер земельного участка	Площадь земельного участка, кв. м	Категория земельного участка	Вид разрешенного использования земельного участка	Планируемый вид разрешенного использования земельного участка	Испрашиваемые части земельного участка, кв. м	Испрашиваемая площадь земельного участка, кв. м	Способ образования земельного участка
20	50:40:0010201:455	842	Земли населенных пунктов	Размещение административно-производственных зданий и объектов инфраструктуры особой экономической зоны	Научно-производственная деятельность (6.12)	842	842	Изменяемый земельный участок
21	50:40:0010201:430	15425	Земли населенных пунктов	Размещение административно-производственных зданий и объектов инфраструктуры особой экономической зоны	Научно-производственная деятельность (6.12)	15425	15425	Изменяемый земельный участок
22	50:40:0010201:1410	23208	Земли населенных пунктов	Размещение административно-производственных зданий и объектов инфраструктуры особой экономической зоны.	Научно-производственная деятельность (6.12)	23208	23208	Изменяемый земельный участок
23	50:40:0010201:775	10000	Земли населенных пунктов	Научно-производственная деятельность	Научно-производственная деятельность (6.12)	10000	10000	Сохраняемый земельный участок
24	50:40:0010201:1572	6877	Земли населенных пунктов	Научно-производственная деятельность	Научно-производственная деятельность (6.12)	6877	6877	Сохраняемый земельный участок

Условный номер (порядковый) номер образуемого земельного участка	Кадастровый номер земельного участка	Площадь земельного участка, кв. м	Категория земельного участка	Вид разрешенного использования земельного участка	Планируемый вид разрешенного использования земельного участка	Испрашиваемые части земельного участка, кв. м	Испрашиваемая площадь земельного участка, кв. м	Способ образования земельного участка
25	50:40:0010201:55	10044	Земли населенных пунктов	Размещение административно-производственных зданий и объектов инфраструктуры особой экономической зоны	Научно-производственная деятельность (6.12)	10044	10044	Изменяемый земельный участок
26	50:40:0010201:61	6452	Земли населенных пунктов	Размещение административно-производственных зданий и объектов инфраструктуры особой экономической зоны	Научно-производственная деятельность (6.12)	6452	6452	Изменяемый земельный участок
27	50:40:0010201:605	731	Земли населенных пунктов	Размещение административно-производственных зданий и объектов инфраструктуры особой экономической зоны	Научно-производственная деятельность (6.12)	731	731	Изменяемый земельный участок
28	50:40:0010201:1423	6874	Земли населенных пунктов	Размещение административно-производственных зданий и объектов инфраструктуры особой экономической зоны	Научно-производственная деятельность (6.12)	6874	6874	Изменяемый земельный участок

Условный номер (порядковый) номер образуемого земельного участка	Кадастровый номер земельного участка	Площадь земельного участка, кв. м	Категория земельного участка	Вид разрешенного использования земельного участка	Планируемый вид разрешенного использования земельного участка	Исчисляемая часть земельного участка, кв. м	Исчисляемая площадь земельного участка, кв. м	Способ образования земельного участка
29	50:40:0010201:421	3800	Земли населенных пунктов	Размещение административно-производственных зданий и объектов инфраструктуры особой экономической зоны	Научно-производственная деятельность (6.12)	3800	3800	Изменяемый земельный участок
30	50:40:0010201:437	2469	Земли населенных пунктов	Размещение административно-производственных зданий и объектов инфраструктуры особой экономической зоны	Научно-производственная деятельность (6.12)	2469	2469	Изменяемый земельный участок
31	50:40:0010201:435	2493	Земли населенных пунктов	Размещение административно-производственных зданий и объектов инфраструктуры особой экономической зоны	Научно-производственная деятельность (6.12)	2493	2493	Изменяемый земельный участок
32	50:40:0010201:436	3467	Земли населенных пунктов	Размещение административно-производственных зданий и объектов инфраструктуры особой экономической зоны	Научно-производственная деятельность (6.12)	3467	3467	Изменяемый земельный участок

Условный номер (порядковый) номер образуемого земельного участка	Кадастровый номер земельного участка	Площадь земельного участка, кв. м	Категория земельного участка	Вид разрешенного использования земельного участка	Планируемый вид разрешенного использования земельного участка	Испрашиваемые части земельного участка, кв. м	Испрашиваемая площадь земельного участка, кв. м	Способ образования земельного участка
33	50:40:0010201:434	5333	Земли населенных пунктов	Размещение административно-производственных зданий и объектов инфраструктуры особой экономической зоны	Научно-производственная деятельность (6.12)	5333	5333	Изменяемый земельный участок
34	50:40:0010201:438	10176	Земли населенных пунктов	Размещение административно-производственных зданий и объектов инфраструктуры особой экономической зоны	Научно-производственная деятельность (6.12)	10176	10176	Изменяемый земельный участок
35	50:40:0010201:439	10139	Земли населенных пунктов	Размещение административно-производственных зданий и объектов инфраструктуры особой экономической зоны	Научно-производственная деятельность (6.12)	10139	10139	Изменяемый земельный участок
36	50:40:0010201:1381	3000	Земли населенных пунктов	Размещение административно-производственных зданий и объектов инфраструктуры особой экономической зоны	Научно-производственная деятельность (6.12)	3000	3000	Изменяемый земельный участок

Условный номер (порядковый) номер образуемого земельного участка	Кадастровый номер земельного участка	Площадь земельного участка, кв. м	Категория земельного участка	Вид разрешенного использования земельного участка	Планируемый вид разрешенного использования земельного участка	Испрашиваемые части земельного участка, кв. м	Испрашиваемая площадь земельного участка, кв. м	Способ образования земельного участка
37	50:40:0010201:417	4749	Земли населенных пунктов	Размещение административно-производственных зданий и объектов инфраструктуры особой экономической зоны	Научно-производственная деятельность (6.12)	4749	4749	Изменяемый земельный участок
38	50:40:0010201:1418	21418	Земли населенных пунктов	Размещение административно-производственных зданий и объектов инфраструктуры особой экономической зоны	Научно-производственная деятельность (6.12)	21418	21418	Изменяемый земельный участок
39	50:40:0010201:65	9280	Земли населенных пунктов	Размещение административно-производственных зданий и объектов инфраструктуры особой экономической зоны	Научно-производственная деятельность (6.12)	9280	9280	Изменяемый земельный участок
40	50:40:0010201:461	26380	Земли населенных пунктов	Размещение административно-производственных зданий и объектов инфраструктуры особой экономической зоны	Научно-производственная деятельность (6.12)	26380	26380	Изменяемый земельный участок

Условный номер (порядковый) номер образуемого земельного участка	Кадастровый номер земельного участка	Площадь земельного участка, кв. м	Категория земельного участка	Вид разрешенного использования земельного участка	Планируемый вид разрешенного использования земельного участка	Испрашиваемые части земельного участка, кв. м	Испрашиваемая площадь земельного участка, кв. м	Способ образования земельного участка
41	50:40:0010201:450	26240	Земли населенных пунктов	Размещение административно-производственных зданий и объектов инфраструктуры особой экономической зоны	Научно-производственная деятельность (6.12)	26240	26240	Изменяемый земельный участок
42	50:40:0010201:1551	25464	Земли населенных пунктов	Научно-производственная деятельность	Научно-производственная деятельность (6.12)	25464	25464	Сохраняемый земельный участок
43	50:40:0010201:465	12861	Земли населенных пунктов	Размещение административно-производственных зданий и объектов инфраструктуры особой экономической зоны	Научно-производственная деятельность (6.12)	12861	12861	Изменяемый земельный участок
44	50:40:0000000:5638	18187	Земли населенных пунктов	Размещение административно-производственных зданий и объектов инфраструктуры особой экономической зоны	Научно-производственная деятельность (6.12)	17817	17817	Образуемый земельный участок путем раздела земельного участка
45	50:40:0000000:4192	8166	Земли населенных пунктов	Размещение административно-производственных зданий и объектов инфраструктуры	Научно-производственная деятельность (6.12)	8166	30155	Образуемый земельный участок путем раздела земельных участков ск/н 50:40:0000000:4192 и к/н 50:40:0010410:26

Условный номер (порядковый) номер образуемого земельного участка	Кадастровый номер земельного участка	Площадь земельного участка, кв. м	Категория земельного участка	Вид разрешенного использования земельного участка	Планируемый вид разрешенного использования земельного участка	Испрашиваемые части земельного участка, кв. м	Испрашиваемая площадь земельного участка, кв. м	Способ образования земельного участка
	50:40:0010410:26	22000	Земли населенных пунктов	Для размещения объектов электроснабжения и теплоснабжения		21989		с последующим объединением в единый земельный участок
46	50:40:0010438:5	22507	Земли населенных пунктов	Размещение административно-производственных зданий и объектов инфраструктуры особой экономической зоны	Научно-производственная деятельность (6.12)	14717	14717	Образуемый земельный участок путем раздела земельного участка

Условный номер (порядковый) номер образуемого земельного участка	Кадастровый номер земельного участка	Площадь земельного участка, кв. м	Категория земельного участка	Вид разрешенного использования земельного участка	Планируемый вид разрешенного использования земельного участка	Испрашиваемые части земельного участка, кв. м	Испрашиваемая площадь земельного участка, кв. м	Способ образования земельного участка
47	50:40:0010201:602	1155338	Земли населенных пунктов	Для сельскохозяйственного использования	Научно-производственная деятельность (6.12)	139	119938	Образуемый земельный участок путем раздела земельных участков к/н 50:40:0010201:602, к/н 50:40:0010201:599, к/н 50:40:0010201:1660, к/н 50:40:0010201:1554 с последующим объединением с неразграниченной Государственной собственностью в единый земельный участок
	50:40:0010201:599	36087	Земли населенных пунктов	Для сельскохозяйственного использования		2591		
	50:40:0010201:1660	64493	Земли населенных пунктов	Научно-производственная деятельность		1307		
	50:40:0010201:1554	116613	Земли населенных пунктов	Научно-производственная деятельность		115511		
	50:40:0010201	-	-	-		390		
48	50:40:0010201:764	30770	Земли населенных пунктов	Земельные участки (территории) общего пользования	Научно-производственная деятельность (6.12)	52	3348	Образуемый земельный участок путем раздела земельного участка с к/н 50:40:0010201:764 с последующим объединением с к/н 50:40:0010201:26 в единый земельный участок
	50:40:0010201:26	3296	Земли населенных пунктов	Размещение административно-производственных зданий и объектов инфраструктуры особой экономической зоны		3296		
49	50:40:0010201:764	30770	Земли населенных пунктов	Земельные участки (территории) общего пользования	Научно-производственная деятельность (6.12)	2846	2846	Образуемый земельный участок путем раздела земельного участка
50	50:40:0010201:764	30770	Земли населенных пунктов	Земельные участки (территории) общего пользования	Научно-производственная деятельность (6.12)	9098	9098	Образуемый земельный участок путем раздела земельного участка

Условный номер (порядковый) номер образуемого земельного участка	Кадастровый номер земельного участка	Площадь земельного участка, кв. м	Категория земельного участка	Вид разрешенного использования земельного участка	Планируемый вид разрешенного использования земельного участка	Испрашиваемые части земельного участка, кв. м	Испрашиваемая площадь земельного участка, кв. м	Способ образования земельного участка
51	50:40:0010201:763	108281	Земли населенных пунктов	Земельные участки (территории) общего пользования	Научно-производственная деятельность (6.12)	1649	8502	Образуемый земельный участок путем раздела земельного участка
	50:40:0010201:764	30770	Земли населенных пунктов	Земельные участки (территории) общего пользования		6853		
52	50:40:0010201:767	3887	Земли населенных пунктов	Размещение административно-производственных зданий и объектов инфраструктуры особой экономической зоны	Научно-производственная деятельность (6.12)	3852	3852	Образуемый земельный участок путем раздела земельного участка

Условный номер (порядковый) номер образуемого земельного участка	Кадастровый номер земельного участка	Площадь земельного участка, кв. м	Категория земельного участка	Вид разрешенного использования земельного участка	Планируемый вид разрешенного использования земельного участка	Испрашиваемые части земельного участка, кв. м		Испрашиваемая площадь земельного участка, кв. м	Способ образования земельного участка
						Земли населенных пунктов	Земли населенных пунктов		
53	50:40:0010201:411	898	Земли населенных пунктов	Размещение административно-производственных зданий и объектов инфраструктуры особой экономической зоны	Научно-производственная деятельность (6.12)	715	3505	Образуемый земельный участок путем раздела земельных участков с к/н 50:40:0010201:429, к/н 50:40:0010201:428, к/н 50:40:0010201:411 с последующим объединением с неразграниченной Государственной собственностью в единый земельный участок	
	50:40:0010201:428	1287	Земли населенных пунктов			144			
	50:40:0010201:429	2643	Земли населенных пунктов			2643			
	50:40:0010201	-	-			3			
54	50:40:0010201:462	50624	Земли населенных пунктов	Земельные участки (территории) общего пользования	Научно-производственная деятельность (6.12)	54	34483	Образуемый земельный участок путем раздела земельного участка с к/н 50:40:0010201:462 с последующим объединением с земельным участком к/н 50:40:0010201:452 в единый земельный участок	
	50:40:0010201:452	34429	Земли населенных пунктов	Размещение административно-производственных зданий и объектов инфраструктуры особой экономической зоны		34429			
	50:40:0010201:325	9995	Земли населенных пунктов	Размещение административно-производственных зданий и объектов инфраструктуры особой экономической зоны		9995			
55	50:40:0010201:325	9995	Земли населенных пунктов	Размещение административно-производственных зданий и объектов инфраструктуры особой экономической зоны	Научно-производственная деятельность (6.12)	9995	30510	Образуемый путем раздела земельного участка с к/н 50:40:0010201:325, к/н 50:40:0010201:599, к/н 50:40:0010201:464 с последующим	

Условный номер (порядковый) номер образуемого земельного участка	Кадастровый номер земельного участка	Площадь земельного участка, кв. м	Категория земельного участка	Вид разрешенного использования земельного участка	Планируемый вид разрешенного использования земельного участка	Испрашиваемые части земельного участка, кв. м		Испрашиваемая площадь земельного участка, кв. м	Способ образования земельного участка
						6139	13813		
	50:40:0010201:599	36087	Земли населенных пунктов	Для сельскохозяйственного использования					объединением с неразграниченной Государственной собственностью в единый земельный участок
	50:40:0010201:464	19527	Земли населенных пунктов	Размещение административно-производственных зданий и объектов инфраструктуры особой экономической зоны					
	50:40:0010201	-	-	-			563		

Условный номер (порядковый) номер образуемого земельного участка	Кадастровый номер земельного участка	Площадь земельного участка, кв. м	Категория земельного участка	Вид разрешенного использования земельного участка	Планируемый вид разрешенного использования земельного участка	Испрашиваемые части земельного участка, кв. м	Испрашиваемая площадь земельного участка, кв. м	Способ образования земельного участка
56	50:40:0010426:5	4032	Категория не установлена	-	Научно-производственная деятельность (6.12)	293	5194	Образуемый земельный участок путем раздела земельного участка с к/н 50:40:0010426:5, к/н 50:40:0010201:462, к/н 50:40:0010201:407, к/н 50:40:0000000:4331 с последующем объединением в единый земельный участок
	50:40:0010201:462	50624	Земли населенных пунктов	Земельные участки (территории) общего пользования		2		
	50:40:0010201:407	4260	Земли населенных пунктов	размещение административно-производственных зданий и объектов инфраструктуры особой экономической зоны		93		
	50:40:0000000:4331	22201	Земли населенных пунктов	для размещения административно-производственных зданий и объектов инфраструктуры особой экономической зоны		4806		

Условный номер (порядковый) номер образуемого земельного участка	Кадастровый номер земельного участка	Площадь земельного участка, кв. м	Категория земельного участка	Вид разрешенного использования земельного участка	Планируемый вид разрешенного использования земельного участка	Исчисляемые части земельного участка, кв. м	Исчисляемая площадь земельного участка, кв. м	Способ образования земельного участка
57	50:40:0010201:770	46803	Земли населенных пунктов	земельные участки (территории общего пользования)	Научно-производственная деятельность (6.12)	4367	20746	Образуемый земельный участок путем раздела земельного участка с к/н 50:40:0010201:770 с последующим объединением с земельным участком к/н 50:40:0010201:80 и неразграниченной Государственной собственностью в единый земельный участок
	50:40:0010201:80	16262	Земли населенных пунктов	строительство объектов жилья и жилищной инфраструктуры особой экономической зоны		16262		
	50:40:0010201	-	-	-		117		
58	50:40:0010201:1557	98190	Земли населенных пунктов	Научно-производственная деятельность	Научно-производственная деятельность (6.12)	82923	167743	Образуемый земельный участок путем раздела земельных участков с к/н 50:40:0010201:1557, к/н 50:40:0010201:1558, к/н 50:40:0010201:1663 с последующим объединением с земельными участками к/н 50:40:0010201:1549, к/н 50:40:0010201:1662 в единый земельный участок
	50:40:0010201:1558	95824	Земли населенных пунктов	Научно-производственная деятельность		69685		
	50:40:0010201:1663	2121	Земли населенных пунктов	Научно-производственная деятельность		1664		
	50:40:0010201:1549	5187	Земли населенных пунктов	складские площадки		5187		
	50:40:0010201:1662	8284	Земли населенных пунктов	Научно-производственная деятельность		8284		

Условный номер (порядковый) номер образуемого земельного участка	Кадастровый номер земельного участка	Площадь земельного участка, кв. м	Категория земельного участка	Вид разрешенного использования земельного участка	Планируемый вид разрешенного использования земельного участка	Испрашиваемые части земельного участка, кв. м	Испрашиваемая площадь земельного участка, кв. м	Способ образования земельного участка
59	50:40:0010201:1661	1255	Земли населенных пунктов	Научно-производственная деятельность	Научно-производственная деятельность (6.12)	1255	161641	Образуемый земельный участок путем раздела земельных участков с к/н 50:40:0010201:1558, к/н 50:40:0010201:1555 с последующим объединением в единый земельный участок с к/н 50:40:0010201:1661
	50:40:0010201:1558	95824	Земли населенных пунктов	Научно-производственная деятельность		388		
	50:40:0010201:1555	160000	Земли населенных пунктов	Научно-производственная деятельность		159998		
60	50:40:0010201:1531	5174	Земли населенных пунктов	Размещение административно-производственных зданий и объектов инфраструктуры особой экономической зоны	Научно-производственная деятельность (6.12)	5174	5174	Изменяемый земельный участок
61	50:40:0010201:50	3967	Земли населенных пунктов	Размещение административно-производственных зданий и объектов инфраструктуры особой экономической зоны	Научно-производственная деятельность (6.12)	3967	3967	Изменяемый земельный участок
62	50:40:0010201:411	898	Земли населенных пунктов	Размещение административно-производственных зданий и объектов инфраструктуры особой экономической зоны	Научно-производственная деятельность (6.12)	183	730	Образуемый земельный участок путем раздела земельного участка с к/н 50:40:0010201:411 с последующим объединением в единый

Условный номер (порядковый) номер образуемого земельного участка	Кадастровый номер земельного участка	Площадь земельного участка, кв. м	Категория земельного участка	Вид разрешенного использования земельного участка	Планируемый вид разрешенного использования земельного участка	Испрашиваемые части земельного участка, кв. м	Испрашиваемая площадь земельного участка, кв. м	Способ образования земельного участка
	50:40:0010201:448	547	Земли населенных пунктов	Размещение административно-производственных зданий и объектов инфраструктуры особой экономической зоны		547		земельный участок с к/н 50:40:0010201:448
63	50:40:0010201:459	7371	Земли населенных пунктов	Размещение административно-производственных зданий и объектов инфраструктуры особой экономической зоны	Научно-производственная деятельность (6.12)	1700	6108	Образуемый земельный участок путем раздела земельного участка с к/н 50:40:0010201:459 с последующим объединением в единый участок с к/н 50:40:0010201:1561
						4408		
64	50:40:0010201:459	7371	Земли населенных пунктов	Размещение административно-производственных зданий и объектов инфраструктуры особой экономической зоны	Научно-производственная деятельность (6.12)	263	263	Образуемый земельный участок путем раздела земельного участка

Условный номер (порядковый) номер образуемого земельного участка	Кадастровый номер земельного участка	Площадь земельного участка, кв. м	Категория земельного участка	Вид разрешенного использования земельного участка	Планируемый вид разрешенного использования земельного участка	Испрашиваемые части земельного участка, кв. м	Испрашиваемая площадь земельного участка, кв. м	Способ образования земельного участка			
65	50:40:0010201:463	17620	Земли населенных пунктов	размещение административно-производственных зданий и объектов инфраструктуры особой экономической зоны Для сельскохозяйственного использования	Научно-производственная деятельность (6.12)	13079	90914	Образуемый земельный участок путем раздела земельных участков с к/н 50:40:0010201:463, к/н 50:40:0010201:599, к/н 50:40:0010201:462 с последующим объединением с неразграниченной Государственной собственностью в единое землепользование			
									Земли населенных пунктов	36087	1253
									Земли населенных пунктов	50624	3517
									-	-	73065
66	50:40:0010201:1584	5194	Земли населенных пунктов	Размещение административно-производственных зданий и объектов инфраструктуры особой экономической зоны	Научно-производственная деятельность (6.12)	5194	5194	Изменяемый земельный участок			
									-	-	
67	50:40:0010201:1591	7050	Земли населенных пунктов	Научно-производственная деятельность	Научно-производственная деятельность (6.12)	7050	7050	Сохраняемый земельный участок			
									-	-	
68	50:40:0010201:1590	8000	Земли населенных пунктов	научно-производственная деятельность	Научно-производственная деятельность (6.12)	8000	8000	Сохраняемый земельный участок			
									-	-	

Условный номер (порядковый номер образуемого земельного участка)	Кадастровый номер земельного участка	Площадь земельного участка, кв. м	Категория земельного участка	Вид разрешенного использования земельного участка	Планируемый вид разрешенного использования земельного участка	Испрашиваемые части земельного участка, кв. м	Испрашиваемая площадь земельного участка, кв. м	Способ образования земельного участка
69	50:40:0010201:481	11128	Земли населенных пунктов	Размещение административно-производственных зданий и объектов инфраструктуры особой экономической зоны	Деловое управление (4.1) Научно-производственная деятельность (6.12)	11128	11128	Изменяемый земельный участок
70	50:40:0010201:484	7788	Земли населенных пунктов	Размещение административно-производственных зданий и объектов инфраструктуры особой экономической зоны	Деловое управление (4.1) Научно-производственная деятельность (6.12)	7788	7788	Изменяемый земельный участок
71	50:40:0010201:482	8949	Земли населенных пунктов	Размещение административно-производственных зданий и объектов инфраструктуры особой экономической зоны	Деловое управление (4.1) Научно-производственная деятельность (6.12)	8949	8949	Изменяемый земельный участок
72	50:40:0010201:485	12958	Земли населенных пунктов	Размещение административно-производственных зданий и объектов инфраструктуры особой экономической зоны	Деловое управление (4.1) Научно-производственная деятельность (6.12)	12958	12958	Изменяемый земельный участок

Условный номер (порядковый) номер земельного участка	Кадастровый номер земельного участка	Площадь земельного участка, кв. м	Категория земельного участка	Вид разрешенного использования земельного участка	Планируемый вид разрешенного использования земельного участка	Испрашиваемые части земельного участка, кв. м	Испрашиваемая площадь земельного участка, кв. м	Способ образования земельного участка
73	50:40:0010201:504	6802	Земли населенных пунктов	Размещение административно-производственных зданий и объектов инфраструктуры особой экономической зоны	Деловое управление (4.1) Научно-производственная деятельность (6.12)	6802	6802	Изменяемый земельный участок
74	50:40:0010201:1536	3630	Земли населенных пунктов	Размещение административно-производственных зданий и объектов инфраструктуры особой экономической зоны	Деловое управление (4.1) Научно-производственная деятельность (6.12)	3630	3630	Изменяемый земельный участок
75	50:40:0010201:1535	18828	Земли населенных пунктов	Объекты торговли (торговые центры, торговые-развлекательные центры (комплексы))	Объекты торговли (торговые центры, торговые-развлекательные центры (комплексы)) (4.2) Деловое управление (4.1)	18828	18828	Изменяемый земельный участок
76	50:40:0010201:42	12400	Земли населенных пунктов	Размещение административно-производственных зданий и объектов инфраструктуры особой экономической зоны	Деловое управление (4.1) Научно-производственная деятельность (6.12)	12400	12400	Изменяемый земельный участок

Условный номер (порядковый) номер образуемого земельного участка	Кадастровый номер земельного участка	Площадь земельного участка, кв. м	Категория земельного участка	Вид разрешенного использования земельного участка	Планируемый вид разрешенного использования земельного участка	Испрашиваемые части земельного участка, кв. м	Испрашиваемая площадь земельного участка, кв. м	Способ образования земельного участка
77	50:40:0010201:1538	5401	Земли населенных пунктов	заправка транспортных средств	Заправка транспортных средств (4.9.1.1)	5401	5401	Сохраняемый земельный участок
78	50:40:0010201:768	3937	Земли населенных пунктов	Размещение административно-производственных зданий и объектов инфраструктуры особой экономической зоны	Отдых (рекреация) (5.0)	3937	3937	Изменяемый земельный участок
79	50:40:0010201:770	46803	Земли населенных пунктов	Земельные участки (территории общего пользования)	Отдых (рекреация) (5.0)	5612	5612	Образуемый путем раздела земельного участка
80	50:40:0010201	-	-	-	Отдых (рекреация) (5.0)	67598	67598	Образуемый земельный участок из неразграниченной Государственной собственности
81	50:40:0010410:19	25	Земли населенных пунктов	Эксплуатация электросетевого комплекса 110 кВ «Радуга»	Коммунальное обслуживание (3.1)	25	25	Изменяемый земельный участок
82	50:40:0000000:4193	6991	Земли населенных пунктов	Размещение административно-производственных зданий и объектов инфраструктуры особой экономической зоны	Коммунальное обслуживание (3.1)	6991	6991	Изменяемый земельный участок

Условный номер (порядковый) номер образуемого земельного участка	Кадастровый номер земельного участка	Площадь земельного участка, кв. м	Категория земельного участка	Вид разрешенного использования земельного участка	Планируемый вид разрешенного использования земельного участка	Испрашиваемые части земельного участка, кв. м	Испрашиваемая площадь земельного участка, кв. м	Способ образования земельного участка
83	50:40:0010201:503	47	Земли населенных пунктов	Размещение административно-производственных зданий и объектов инфраструктуры особой экономической зоны	Коммунальное обслуживание (3.1)	47	47	Изменяемый земельный участок
84	50:40:0010201:40	562	Земли населенных пунктов	Размещение административно-производственных зданий и объектов инфраструктуры особой экономической зоны	Коммунальное обслуживание (3.1)	562	562	Изменяемый земельный участок
85	50:40:0010201:46	500	Земли населенных пунктов	Размещение административно-производственных зданий и объектов инфраструктуры особой экономической зоны	Коммунальное обслуживание (3.1)	500	500	Изменяемый земельный участок
86	50:40:0010201:426	924	Земли населенных пунктов	Коммунальное обслуживание	Коммунальное обслуживание (3.1)	924	924	Сохраняемый земельный участок
87	50:40:0010201:375	7600	Земли населенных пунктов	коммунальное обслуживание	Коммунальное обслуживание (3.1)	7600	7600	Сохраняемый земельный участок
88	50:40:0010201:779	562	Земли населенных пунктов	Коммунальное обслуживание	Коммунальное обслуживание (3.1)	562	562	Сохраняемый земельный участок

Условный номер (порядковый) номер образуемого земельного участка	Кадастровый номер земельного участка	Площадь земельного участка, кв. м	Категория земельного участка	Вид разрешенного использования земельного участка	Планируемый вид разрешенного использования земельного участка	Испрашиваемые части земельного участка, кв. м	Испрашиваемая площадь земельного участка, кв. м	Способ образования земельного участка
89	50:40:0010201:413	204	Земли населенных пунктов	Размещение административно-производственных зданий и объектов инфраструктуры особой экономической зоны	Коммунальное обслуживание (3.1)	204	204	Изменяемый земельный участок
90	50:40:0010201:1397	218	Земли населенных пунктов	Размещение административно-производственных зданий и объектов инфраструктуры особой экономической зоны	Коммунальное обслуживание (3.1)	218	218	Изменяемый земельный участок
91	50:40:0010201:431	134	Земли населенных пунктов	Размещение административно-производственных зданий и объектов инфраструктуры особой экономической зоны	Коммунальное обслуживание (3.1)	134	134	Изменяемый земельный участок
92	50:40:0010201:577	217	Земли населенных пунктов	Размещение административно-производственных зданий и объектов инфраструктуры особой экономической зоны	Коммунальное обслуживание (3.1)	217	217	Изменяемый земельный участок

Условный номер (порядковый) номер земельного участка	Кадастровый номер земельного участка	Площадь земельного участка, кв. м	Категория земельного участка	Вид разрешенного использования земельного участка	Планируемый вид разрешенного использования земельного участка	Испрашиваемые части земельного участка, кв. м	Испрашиваемая площадь земельного участка, кв. м	Способ образования земельного участка
93	50:40:0010201:772	411	Земли населенных пунктов	Размещение административно-производственных зданий и объектов инфраструктуры особой экономической зоны	Коммунальное обслуживание (3.1)	411	411	Изменяемый земельный участок
94	50:40:0010201:773	23	Земли населенных пунктов	Коммунальное обслуживание	Коммунальное обслуживание (3.1)	23	23	Сохраняемый земельный участок
95	50:40:0010201:578	20	Земли населенных пунктов	Размещение административно-производственных зданий и объектов инфраструктуры особой экономической зоны	Коммунальное обслуживание (3.1)	20	20	Изменяемый земельный участок
96	50:40:0010201:420	746	Земли населенных пунктов	Размещение административно-производственных зданий и объектов инфраструктуры особой экономической зоны	Коммунальное обслуживание (3.1)	746	746	Изменяемый земельный участок
97	50:40:0010201:744	108	Земли населенных пунктов	Размещение административно-производственных зданий и объектов инфраструктуры особой экономической зоны	Коммунальное обслуживание (3.1)	108	108	Изменяемый земельный участок

Условный номер (порядковый) номер образуемого земельного участка	Кадастровый номер земельного участка	Площадь земельного участка, кв. м	Категория земельного участка	Вид разрешенного использования земельного участка	Планируемый вид разрешенного использования земельного участка	Испрашиваемые части земельного участка, кв. м	Испрашиваемая площадь земельного участка, кв. м	Способ образования земельного участка
98	50:40:0010201:416	350	Земли населенных пунктов	Размещение административно-производственных зданий и объектов инфраструктуры особой экономической зоны	Коммунальное обслуживание (3.1)	350	350	Изменяемый земельный участок
99	50:40:0010201:745	128	Земли населенных пунктов	Размещение административно-производственных зданий и объектов инфраструктуры особой экономической зоны	Коммунальное обслуживание (3.1)	128	128	Изменяемый земельный участок
100	50:40:0010201:444	258	Земли населенных пунктов	Размещение административно-производственных зданий и объектов инфраструктуры особой экономической зоны	Коммунальное обслуживание (3.1)	258	258	Изменяемый земельный участок
101	50:40:0010201:622	451	Земли населенных пунктов	Размещение административно-производственных зданий и объектов инфраструктуры особой экономической зоны	Коммунальное обслуживание (3.1)	451	451	Изменяемый земельный участок

Условный номер (порядковый) номер образуемого земельного участка	Кадастровый номер земельного участка	Площадь земельного участка, кв. м	Категория земельного участка	Вид разрешенного использования земельного участка	Планируемый вид разрешенного использования земельного участка	Испрашиваемые части земельного участка, кв. м	Испрашиваемая площадь земельного участка, кв. м	Способ образования земельного участка
102	50:40:0010201:621	155	Земли населенных пунктов	Размещение административно-производственных зданий и объектов инфраструктуры особой экономической зоны	Коммунальное обслуживание (3.1)	155	155	Изменяемый земельный участок
103	50:40:0010201:620	646	Земли населенных пунктов	Размещение административно-производственных зданий и объектов инфраструктуры особой экономической зоны	Коммунальное обслуживание (3.1)	646	646	Изменяемый земельный участок
104	50:40:0010201:1554	116613	Земли населенных пунктов	Научно-производственная деятельность	Коммунальное обслуживание (3.1)	1027	1027	Образуемый земельный участок путем раздела земельного участка
105	50:40:0010201:763	108 281	Земли населенных пунктов	Земельные участки (территории) общего пользования	Коммунальное обслуживание (3.1)	406	15741	Образуемый земельный участок путем раздела земельного участка с к/н 50:40:0010201:763 с последующим объединением с к/н 50:40:0010201:1548 в единый земельный участок
	50:40:0010201:1548	15335	Земли населенных пунктов	Размещение административно-производственных зданий и объектов инфраструктуры особой экономической зоны		15335		

Условный номер (порядковый) номер образуемого земельного участка	Кадастровый номер земельного участка	Площадь земельного участка, кв. м	Категория земельного участка	Вид разрешенного использования земельного участка	Планируемый вид разрешенного использования земельного участка	Испрашиваемые части земельного участка, кв. м	Испрашиваемая площадь земельного участка, кв. м	Способ образования земельного участка
106	50:40:0010201:1547	11644	Земли населенных пунктов	Размещение административно-производственных зданий и объектов инфраструктуры особой экономической зоны	Коммунальное обслуживание (3.1)	11644	11644	Изменяемый земельный участок
107	50:40:0000000:4198	6199	Земли населенных пунктов	Размещение административно-производственных зданий и объектов инфраструктуры особой экономической зоны	Коммунальное обслуживание (3.1)	6199	6199	Изменяемый земельный участок
108	50:40:0010426:2	70	Земли населенных пунктов	Эксплуатация электросетевого комплекса 110 кВ «Радуга»	Коммунальное обслуживание (3.1)	70	70	Изменяемый земельный участок
109	50:40:0010201:428	1287	Земли населенных пунктов	Размещение административно-производственных зданий и объектов инфраструктуры особой экономической зоны	Коммунальное обслуживание (3.1)	1143	1143	Образуемый земельный участок путем раздела земельного участка
110	50:40:0010201:462	50624	Земли населенных пунктов	Земельные участки (территории) общего пользования	Коммунальное обслуживание (3.1)	570	570	Образуемый земельный участок путем раздела земельного участка
111	50:40:0010201:462	50624	Земли населенных пунктов	Земельные участки (территории) общего пользования	Коммунальное обслуживание (3.1)	569	569	Образуемый земельный участок путем раздела земельного участка

Условный номер (порядковый) номер земельного участка	Кадастровый номер земельного участка	Площадь земельного участка, кв. м	Категория земельного участка	Вид разрешенного использования земельного участка	Планируемый вид разрешенного использования земельного участка	Испрашиваемые части земельного участка, кв. м	Испрашиваемая площадь земельного участка, кв. м	Способ образования земельного участка
112	50:40:0010201:459	7371	Земли населенных пунктов	Размещение административно-производственных зданий и объектов инфраструктуры особой экономической зоны	Коммунальное обслуживание (3.1)	3276	3276	Образуемый земельный участок путем раздела земельного участка
113	50:40:0000000:4331	22201	Земли населенных пунктов	Для размещения административно-производственных зданий и объектов инфраструктуры особой экономической зоны	Коммунальное обслуживание (3.1)	2554	6334	Образуемый земельный участок путем раздела земельных участков с к/н 50:40:0000000:4331, к/н 50:40:0010201:407 с последующим объединением в единый земельный участок
						3780		
115	50:40:0010201:472	710	Земли населенных пунктов	Размещение административно-производственных зданий и объектов инфраструктуры особой экономической зоны	Коммунальное обслуживание (3.1)	710	710	Изменяемый земельный участок
116	50:40:0010201:770	46803	Земли населенных пунктов	Земельные участки (территории общего пользования)	Коммунальное обслуживание (3.1)	2469	2469	Образуемый земельный участок путем раздела земельного участка

Условный номер (порядковый) номер образуемого земельного участка	Кадастровый номер земельного участка	Площадь земельного участка, кв. м	Категория земельного участка	Вид разрешенного использования земельного участка	Планируемый вид разрешенного использования земельного участка	Испрашиваемые части земельного участка, кв. м	Испрашиваемая площадь земельного участка, кв. м	Способ образования земельного участка
117	50:40:0010201:764	30770	Земли населенных пунктов	Земельные участки (территории) общего пользования	Коммунальное обслуживание (3.1)	734	734	Образуемый земельный участок путем раздела земельного участка
118	50:40:0010201:432	158	Земли населенных пунктов	Размещение административно-производственных зданий и объектов инфраструктуры особой экономической зоны	Коммунальное обслуживание (3.1)	158	158	Изменяемый земельный участок
119	50:40:0010426:4	70	Земли населенных пунктов	Эксплуатация электросетевого комплекса 110 кВ «Радуга»	Коммунальное обслуживание (3.1)	70	70	Изменяемый земельный участок
120	50:40:0010201:463	17620	Земли населенных пунктов	размещение административно-производственных зданий и объектов инфраструктуры особой экономической зоны	Коммунальное обслуживание (3.1)	8	29321	Образуемый путем раздела земельных участков с к/н 50:40:0010201:463, к/н 50:40:0010201:1556, к/н 50:40:0010201:1558, к/н 50:40:0010201:462, к/н 50:40:0010201:1660 с последующим объединением с неразграниченной Государственной собственностью в единый земельный участок
	50:40:0010201:1556	5354	Земли населенных пунктов	Научно-производственная деятельность		5257		
	50:40:0010201:1558	95824	Земли населенных пунктов	Научно-производственная деятельность		5		
	50:40:0010201:462	50624	Земли населенных пунктов	земельные участки (территории) общего пользования		2		

Условный номер (порядковый) номер образуемого земельного участка	Кадастровый номер земельного участка	Площадь земельного участка, кв. м	Категория земельного участка	Вид разрешенного использования земельного участка	Планируемый вид разрешенного использования земельного участка		Испрашиваемые части земельного участка, кв. м	Испрашиваемая площадь земельного участка, кв. м	Способ образования земельного участка
					Для сельскохозяйственного использования	Научно-производственная деятельность			
122	50:40:0010201:599	36087	Земли населенных пунктов	Для сельскохозяйственного использования	-	18108	27948	Образуемый земельный участок путем раздела земельных участков с к/н 50:40:0010438:5, к/н 50:40:0000000:4195 с последующим объединением в единый земельный участок	
	50:40:0010201:1660	64493	Земли населенных пунктов	Научно-производственная деятельность	4	6384	21564		
	50:40:0010201	-	-	-	5937				
123	50:40:0010438:5	22507	Категория не установлена	Размещение административно-производственных зданий и объектов инфраструктуры особой экономической зоны	Коммунальное обслуживание (3.1)	3173	3173	Изменяемый земельный участок	
	50:40:0000000:4195	22271	Земли населенных пунктов	Объекты дорожного сервиса	Транспорт (7.0)	3173	3173		
124	50:40:0010201:409	363	Земли населенных пунктов	Размещение административно-производственных зданий и объектов инфраструктуры особой экономической зоны	Автомобильный транспорт (7.2)	363	363	Изменяемый земельный участок	
125	50:40:0010201:1552	10810	Земли населенных пунктов	Научно-производственная деятельность	Земельные участки (территории) общего пользования (12.0)	10810	10810	Изменяемый земельный участок	

Условный номер (порядковый) номер образуемого земельного участка	Кадастровый номер земельного участка	Площадь земельного участка, кв. м	Категория земельного участка	Вид разрешенного использования земельного участка	Планируемый вид разрешенного использования земельного участка	Испрашиваемые части земельного участка, кв. м	Испрашиваемая площадь земельного участка, кв. м	Способ образования земельного участка
126	50:40:0010201:424	2264	Земли населенных пунктов	Размещение административно-производственных зданий и объектов инфраструктуры особой экономической зоны	Автомобильный транспорт (7.2)	2264	2264	Изменяемый земельный участок
127	50:40:0010201:764	30770	Земли населенных пунктов	Земельные участки (территории) общего пользования	Автомобильный транспорт (7.2)	5092	5092	Образуемый земельный участок путем раздела земельного участка
128	50:40:0010201:906	3807	Земли населенных пунктов	Размещение административно-производственных зданий и объектов инфраструктуры особой экономической зоны	Автомобильный транспорт (7.2)	1075	1075	Образуемый земельный участок путем раздела земельного участка
129	50:40:0010201:770	46803	Земли населенных пунктов	Земельные участки (территории общего пользования)	Земельные участки (территории) общего пользования (12.0)	34356	34356	Образуемый земельный участок путем раздела земельного участка
130	50:40:0010201:599	36087	Земли населенных пунктов	Для сельскохозяйственного использования	Земельные участки (территории) общего пользования (12.0)	28	7839	Образуемый путем раздела земельных участков с к/н 50:40:0010201:599, к/н 50:40:0010201:462, к/н 50:40:0010201:464 с последующим
	50:40:0010201:462	50624	Земли населенных пунктов	Земельные участки (территории) общего пользования		2121		

Условный номер (порядковый) номер образуемого земельного участка	Кадастровый номер земельного участка	Площадь земельного участка, кв. м	Категория земельного участка	Вид разрешенного использования земельного участка	Планируемый вид разрешенного использования земельного участка	Испрашиваемые части земельного участка, кв. м	Испрашиваемая площадь земельного участка, кв. м	Способ образования земельного участка
	50:40:0010201:464	19527	Земли населенных пунктов	Размещение административно-производственных зданий и объектов инфраструктуры особой экономической зоны		5690		объединением в единый земельный участок
131	50:40:0010201:764	30770	Земли населенных пунктов	Земельные участки (территории) общего пользования	Земельные участки (территории) общего пользования (12.0)	5677	5677	Образуемый земельный участок путем раздела земельного участка
132	50:40:0010201:600	10839	Земли населенных пунктов	Для сельскохозяйственного использования	Земельные участки (территории) общего пользования (12.0)	3558	20304	Образуемый земельный участок путем раздела земельных участков с к/н 50:40:0010201:600, к/н 50:40:0010201:1558 с последующим объединением в единый земельный участок
	50:40:0010201:1558	95824	Земли населенных пунктов	Научно-производственная деятельность		16746		
133	50:40:0010201:456	723	Земли населенных пунктов	Размещение административно-производственных зданий и объектов инфраструктуры особой экономической зоны	Автомобильный транспорт (7.2)	723	723	Изменяемый земельный участок
134	50:40:0010201:763	108281	Земли населенных пунктов	Земельные участки (территории) общего пользования	Автомобильный транспорт (7.2)	2371	2371	Образуемый земельный участок путем раздела земельного участка

Условный номер (порядковый) номер образуемого земельного участка	Кадастровый номер земельного участка	Площадь земельного участка, кв. м	Категория земельного участка	Вид разрешенного использования земельного участка	Планируемый вид разрешенного использования земельного участка	Испрашиваемые части земельного участка, кв. м	Испрашиваемая площадь земельного участка, кв. м	Способ образования земельного участка
135	50:40:0010201	-	-	-	Автомобильный транспорт (7.2)	2207	2207	Образуемый земельный участок из неразграниченной Государственной собственности
136	50:40:0010201	-	-	-	Автомобильный транспорт (7.2)	143	143	Образуемый земельный участок из неразграниченной Государственной собственности
137	50:40:0010201:1068	2581	Земли населенных пунктов	Научно-производственная деятельность	Автомобильный транспорт (7.2)	2581	2581	Изменяемый земельный участок
138	50:40:0000000:4592	9230	Земли населенных пунктов	Транспорт	Транспорт (7.0)	6892	6892	Сохраняемый земельный участок
140	50:40:0010201:765	119802	Земли населенных пунктов	Земельные участки (территории) общего пользования	Земельные участки (территории) общего пользования (12.0)	767	19112	Образуемый земельный участок путем раздела земельных участков с к/н 50:40:0010201:765, к/н 50:40:0010201:766 с последующим объединением в единый земельный участок
	50:40:0010201:766	18348	Земли населенных пунктов	Земельные участки (территории) общего пользования		18345		
141	50:40:0010201:765	119802	Земли населенных пунктов	Земельные участки (территории) общего пользования	Земельные участки (территории) общего пользования (12.0)	19539	19539	Образуемый земельный участок путем раздела земельного участка

Условный номер (порядковый) номер образуемого земельного участка	Кадастровый номер земельного участка	Площадь земельного участка, кв. м	Категория земельного участка	Вид разрешенного использования земельного участка	Планируемый вид разрешенного использования земельного участка	Испрашиваемые части земельного участка, кв. м	Испрашиваемая площадь земельного участка, кв. м	Способ образования земельного участка
142	50:40:0010201:765	119802	Земли населенных пунктов	Земельные участки (территории) общего пользования	Земельные участки (территории) общего пользования (12.0)	78074	78074	Образуемый земельный участок путем раздела земельного участка
143	50:40:0010201:765	119802	Земли населенных пунктов	Земельные участки (территории) общего пользования	Автомобильный транспорт (7.2)	8675	8675	Образуемый земельный участок путем раздела земельного участка
144	50:40:0010201:765	119802	Земли населенных пунктов	Земельные участки (территории) общего пользования	Автомобильный транспорт (7.2)	3458	3458	Образуемый земельный участок путем раздела земельного участка
145	50:40:0010201:462	50624	Земли населенных пунктов	Земельные участки (территории) общего пользования	Автомобильный транспорт (7.2)	3491	3491	Образуемый земельный участок путем раздела земельного участка
146	50:40:0010201:462	50624	Земли населенных пунктов	Земельные участки (территории) общего пользования	Автомобильный транспорт (7.2)	4748	4748	Образуемый путем раздела земельного участка
147	50:40:0010201:763	108 281	Земли населенных пунктов	Земельные участки (территории) общего пользования	Автомобильный транспорт (7.2)	11	2780	Образуемый путем раздела земельных участков с к/н 50:40:0010201:763, к/н 50:40:0010201:765 с последующим объединением с неразграниченной Государственной собственностью в единое землепользование
	50:40:0010201:765	119802	Земли населенных пунктов	Земельные участки (территории) общего пользования	Автомобильный транспорт (7.2)	2759		
	50:40:0010201	-	-	-	Автомобильный транспорт (7.2)	10		
148	50:40:0010201:765	119802	Земли населенных пунктов	Земельные участки (территории) общего пользования	Автомобильный транспорт (7.2)	2601	2601	Образуемый земельный участок путем раздела земельного участка

Условный номер (порядковый) номер земельного участка	Кадастровый номер земельного участка	Площадь земельного участка, кв. м	Категория земельного участка	Вид разрешенного использования земельного участка	Планируемый вид разрешенного использования земельного участка	Испрашиваемые части земельного участка, кв. м	Испрашиваемая площадь земельного участка, кв. м	Способ образования земельного участка
149	50:40:0010201:765	119802	Земли населенных пунктов	Земельные участки (территории) общего пользования	Автомобильный транспорт (7.2)	3993	3993	Образуемый земельный участок путем раздела земельного участка
	50:40:0010201:1557	98190	Земли населенных пунктов	Научно-производственная деятельность		14596		
150	50:40:0010201:1663	2121	Земли населенных пунктов	Научно-производственная деятельность	Земельные участки (территории) общего пользования (12.0)	22772	456	
	50:40:0010201:1550	22771	Земли населенных пунктов	складские площадки				
151	50:40:0010201:602	1155338	Земли населенных пунктов	Для сельскохозяйственного использования	Земельные участки (территории) общего пользования (12.0)	220	70711	Образуемый путем раздела земельных участков к/н 50:40:0010201:602, к/н 50:40:0010201:1557, к/н 50:40:0010201:599, к/н 50:40:0010201:462, к/н 50:40:0010201:1660 с последующем объединением с неразграниченной Государственной собственностью в единый земельный участок
	50:40:0010201:1557	98190	Земли населенных пунктов	Научно-производственная деятельность		673		
	50:40:0010201:599	36087	Земли населенных пунктов	Для сельскохозяйственного использования		6532		
	50:40:0010201:462	50624	Земли населенных пунктов	земельные участки (территории) общего пользования		1		
	50:40:0010201:1660	64493	Земли населенных пунктов	Научно-производственная деятельность		63181		
	50:40:0010201	-	-	-		104		

Условный номер (порядковый) номер образуемого земельного участка	Кадастровый номер земельного участка	Площадь земельного участка, кв. м	Категория земельного участка	Вид разрешенного использования земельного участка	Планируемый вид разрешенного использования земельного участка	Испрашиваемые части земельного участка, кв. м	Испрашиваемая площадь земельного участка, кв. м	Способ образования земельного участка	
152	50:40:0010201:462	50624	Земли населенных пунктов	Земельные участки (территории) общего пользования	Земельные участки (территории) общего пользования (12.0)	28035	28035	Образуемый земельный участок путем раздела земельного участка	
153	50:40:0010201:462	50624	Земли населенных пунктов	Земельные участки (территории) общего пользования	Земельные участки (территории) общего пользования (12.0)	4055	4055	Образуемый земельный участок путем раздела земельного участка	
154	50:40:0010412:155	187	Категория не установлена	-	Земельные участки (территории) общего пользования (12.0)	187	186677	Образуемый земельный участок путем раздела земельных участков	
	50:40:0000000:4194	4001	Земли населенных пунктов	Религиозное использование		11	к/н 50:40:0000000:4194, к/н 50:40:0000000:4195, к/н 50:40:0010438:9, к/н 50:40:0000000:5638, к/н 50:40:0010438:5, к/н 50:40:0010426:5,		
	50:40:0000000:68	1847	Земли населенных пунктов	размещение административно-производственных зданий и объектов инфраструктуры особой экономической зоны		1847	к/н 50:40:0010201:764, к/н 50:40:0010201:406, к/н 50:40:0010438:11, к/н 50:40:0000000:4199, к/н 50:40:0010201:906, к/н 50:40:0000000:4331, к/н 50:40:0010201:407, к/н 50:40:0010201:462, к/н 50:40:0010201:763, к/н 50:40:0010201:459		
	50:40:0000000:4195	22271	Земли населенных пунктов	размещение административно-производственных зданий и объектов инфраструктуры особой экономической зоны		709	с последующим объединением с		
	50:40:0010438:9	8669	Земли населенных пунктов	для эксплуатации нежилого здания (строения) - овощехранилища		2689	объединением с		

Условный номер (порядковый) номер земельного участка	Кадастровый номер земельного участка	Площадь земельного участка, кв. м	Категория земельного участка	Вид разрешенного использования земельного участка	Планируемый вид разрешенного использования земельного участка	Испрашиваемые части земельного участка, кв. м	Испрашиваемая площадь земельного участка, кв. м	Способ образования земельного участка
	50:40:0000000:5638	18187	Земли населенных пунктов	размещение административно-производственных зданий и объектов инфраструктуры особой экономической зоны		371		к/н 50:40:0010412:155, к/н 50:40:0000000:68, к/н 50:40:0000000:4267 и неразграниченной Государственной собственностью в единый земельный участок
	50:40:0010438:5	22507	Категория не установлена	-		1411		
	50:40:0010426:5	4032	Категория не установлена	-		141		
	50:40:0010201:764	30770	Земли населенных пунктов	земельные участки (территории) общего пользования		416		
	50:40:0010201:406	1184	Земли населенных пунктов	гидротехнические сооружения		2		
	50:40:0010438:11	3030	Земли населенных пунктов	общее пользование территории		1430		
	50:40:0000000:4199	36338	Земли населенных пунктов	размещение административно-производственных зданий и объектов инфраструктуры особой экономической зоны		36058		

Словный (порядковый) номер образуемого земельного участка	Кадастровый номер земельного участка	Площадь земельного участка, кв. м	Категория земельного участка	Вид разрешенного использования земельного участка	Планируемый вид разрешенного использования земельного участка	Испрашиваемые части земельного участка, кв. м		Испрашиваемая площадь земельного участка, кв. м	Способ образования земельного участка
						2737	9544		
50:40:0010201:906	50:40:0000000:4331	3807	Земли населенных пунктов	размещение административно-производственных зданий и объектов инфраструктуры особой экономической зоны		2737	9544		
50:40:0010201:407	50:40:0000000:4267	15759	Земли населенных пунктов	общее пользование территории		15759			
									Земли населенных пунктов
50:40:0010201:462	50:40:0010201:763	108281	Земли населенных пунктов	Земельные участки (территории) общего пользования		103806			

Условный номер (порядковый) номер земельного участка	Кадастровый номер земельного участка	Площадь земельного участка, кв. м	Категория земельного участка	Вид разрешенного использования земельного участка	Планируемый вид разрешенного использования земельного участка	Испрашиваемые части земельного участка, кв. м	Испрашиваемая площадь земельного участка, кв. м	Способ образования земельного участка
	50:40:0010201	-	-	-		15		объединением с неразграниченной Государственной собственностью в единый земельный участок
160	50:40:0010201:1556	5354	Земли населенных пунктов	Научно-производственная деятельность	Коммунальное обслуживание (3.1)	97	62949	Образуемый земельный участок путем раздела земельного участка с к/н 50:40:0010201:1556, к/н 50:40:0010201:600, к/н 50:40:0010201:464, к/н 50:40:0010201:1558, к/н 50:40:0010201:463, к/н 50:40:0010201:599, к/н 50:40:0010201:462 с последующим объединением с неразграниченной Государственной собственностью в единое землепользование
	50:40:0010201:600	10839	Земли населенных пунктов	Для сельскохозяйственного использования				
	50:40:0010201:464	19527	Земли населенных пунктов	размещение административно-производственных зданий и объектов инфраструктуры особой экономической зоны				
	50:40:0010201:1558	95824	Земли населенных пунктов	Научно-производственная деятельность				
	50:40:0010201:463	17620	Земли населенных пунктов	размещение административно-производственных зданий и объектов инфраструктуры особой экономической зоны		5810		
						4535		

Условный номер (порядковый) номер образуемого земельного участка	Кадастровый номер земельного участка	Площадь земельного участка, кв. м	Категория земельного участка	Вид разрешенного использования земельного участка	Планируемый вид разрешенного использования земельного участка	Испрашиваемые части земельного участка, кв. м		Испрашиваемая площадь земельного участка, кв. м	Способ образования земельного участка
						1434	1050		
	50:40:0010201:599	36087	Земли населенных пунктов	Для сельскохозяйственного использования		1434			
	50:40:0010201:462	50624	Земли населенных пунктов	земельные участки (территории) общего пользования		1050			
	50:40:0010201	-	-	-		43119			

Примечание: * Образуемые земельные участки приведены в информационных целях и не являются предметом утверждения.

Каталог координат поворотных точек границ образуемых земельных участков

Система координат МСК-50

Номер точки	Координаты	
	X	Y
	154	
444	582087.15	2169984.60
443	582085.51	2169992.53
442	582109.49	2170037.86
22	582120.52	2170058.74
21	582144.94	2170090.99
20	582150.79	2170085.69
741	582193.56	2170126.25
742	582187.06	2170132.73
743	582187.61	2170133.26
744	582226.37	2170171.85
745	582216.66	2170195.71
746	582138.63	2170343.77
747	582139.18	2170344.06
748	582133.36	2170361.40
749	582131.68	2170368.15
750	582128.02	2170383.57
751	582123.28	2170404.65
752	582113.36	2170438.82
753	582107.65	2170456.39
305	582105.39	2170465.90
501	582099.75	2170489.63
167	582069.11	2170470.95
738	582051.95	2170460.65
463	582074.47	2170421.01
462	582081.97	2170407.76
461	582100.31	2170362.76
754	582120.46	2170347.25
408	582111.33	2170337.23
407	582117.30	2170326.40
755	582158.38	2170252.19
756	582166.40	2170237.59
757	582127.32	2170201.67
758	582118.72	2170196.36
759	582095.34	2170182.01
760	582036.30	2170141.75
761	582047.46	2170129.45
762	582005.32	2170093.50
763	581931.49	2170047.35
178	581875.11	2170012.30
387	581580.36	2169770.61

Номер точки	Координаты	
	X	Y
386	581569.74	2169773.36
542	581529.56	2169771.22
764	581498.82	2169748.36
765	581483.57	2169717.45
555	581479.06	2169678.18
554	581463.62	2169668.45
546	581260.51	2169540.45
545	581243.60	2169529.75
766	581179.66	2169489.46
767	581118.79	2169490.29
630	581110.41	2169524.46
629	581086.11	2169518.47
768	581094.76	2169483.17
769	581053.14	2169448.76
770	581030.49	2169395.76
771	581006.44	2169380.73
772	580825.12	2169267.46
702	580769.72	2169237.09
701	580766.11	2169235.12
700	580751.20	2169229.48
773	580684.29	2169204.16
482	580614.24	2169233.12
481	580573.64	2169229.17
774	580522.15	2169174.23
775	580436.12	2169160.98
776	580437.22	2169153.55
777	580439.54	2169138.07
778	580442.58	2169117.81
525	580445.00	2169101.64
109	580489.28	2169108.46
108	580520.79	2169113.34
107	580616.47	2169062.64
503	580636.54	2169076.76
779	580723.94	2169130.32
780	580741.97	2169141.37
781	581080.78	2169348.99
782	581209.75	2169428.03
783	581368.02	2169525.03
784	581437.49	2169567.60
785	581470.88	2169592.94
786	581488.28	2169606.14

Номер точки	Координаты	
	X	Y
787	581502.72	2169623.90
788	581491.16	2169582.14
789	581540.51	2169566.31
790	581545.26	2169581.28
791	581558.49	2169625.75
792	581603.74	2169652.72
793	581616.46	2169676.95
794	581621.53	2169718.82
795	581963.78	2169999.64
796	581993.80	2170006.86
797	582017.96	2169998.62
798	582019.93	2169997.31
799	582045.55	2169980.30
800	582086.71	2169952.98
801	582097.95	2169969.94
802	582088.62	2169977.42
444	582087.15	2169984.60
За исключением		
803	582047.96	2170040.94
804	582046.36	2170049.16
805	582054.56	2170050.77
806	582056.16	2170042.55
803	582047.96	2170040.94
За исключением		
807	581518.57	2169595.71
808	581513.17	2169602.13
809	581519.58	2169607.52
810	581524.95	2169601.08
807	581518.57	2169595.71
44		
1	581742.00	2169926.96
2	581668.27	2170004.58
3	581621.87	2169976.17
4	581616.23	2169867.01
5	581578.09	2169869.20
6	581573.37	2169790.78
7	581602.37	2169788.66
8	581692.87	2169862.87
9	581707.84	2169881.48
10	581732.88	2169914.23
1	581742.00	2169926.96
45		
11	582387.28	2169640.13
12	582519.06	2169741.03

Номер точки	Координаты	
	X	Y
13	582500.74	2169773.74
14	582431.80	2169896.85
15	582298.69	2169825.02
16	582359.82	2169697.46
11	582387.28	2169640.13
46		
17	582378.51	2169992.03
18	582294.99	2170141.21
19	582183.01	2170056.44
20	582150.79	2170085.69
21	582144.94	2170090.99
22	582120.52	2170058.74
17	582378.51	2169992.03
47		
23	581592.54	2170358.13
24	581597.38	2170352.75
25	581599.20	2170350.72
26	581605.48	2170348.66
27	581613.82	2170350.70
28	581623.06	2170355.46
29	581647.06	2170368.92
30	581669.89	2170384.30
31	581691.39	2170401.49
32	581789.98	2170487.29
33	581813.31	2170509.77
34	581835.65	2170536.24
35	581846.28	2170551.82
36	581855.17	2170564.86
37	581871.64	2170595.33
38	581927.81	2170701.53
39	581926.61	2170705.94
40	581887.36	2170736.95
41	581874.60	2170740.02
42	581627.68	2170951.21
43	581608.74	2170929.07
44	581627.61	2170912.93
45	581591.57	2170869.87
46	581590.44	2170724.17
47	581587.59	2170671.21
48	581587.43	2170660.43
49	581589.94	2170660.36
50	581588.93	2170531.26
51	581591.64	2170531.23
52	581590.19	2170392.20

Номер точки	Координаты	
	X	Y
53	581589.91	2170365.11
23	581592.54	2170358.13
48		
87	580672.17	2168975.94
88	580730.07	2169029.18
89	580700.10	2169060.72
90	580651.96	2169030.66
91	580657.69	2169013.52
87	580672.17	2168975.94
49		
92	580725.09	2168838.57
93	580743.47	2168898.40
94	580736.30	2168906.19
95	580733.42	2168909.34
87	580672.17	2168975.94
92	580725.09	2168838.57
50		
96	580650.51	2168970.87
97	580639.64	2168972.36
98	580617.10	2168975.45
99	580593.92	2168978.72
100	580569.77	2168982.02
101	580550.41	2168984.69
102	580533.81	2168958.69
103	580555.80	2168943.05
104	580613.86	2168901.73
105	580696.61	2168846.58
96	580650.51	2168970.87
51		
106	580644.15	2168988.02
107	580616.47	2169062.64
108	580520.79	2169113.34
109	580489.28	2169108.46
110	580490.40	2169100.08
111	580492.39	2169085.46
112	580499.22	2169086.24
113	580538.56	2169077.87
114	580551.59	2169000.80
115	580595.27	2168994.77
116	580617.03	2168991.82
106	580644.15	2168988.02
52		
117	580911.97	2169553.99
118	580854.25	2169519.72

Номер точки	Координаты	
	X	Y
119	580884.87	2169468.10
120	580931.44	2169495.73
121	580934.76	2169507.58
117	580911.97	2169553.99
53		
122	580715.53	2169572.30
123	580733.34	2169582.86
124	580713.89	2169646.91
125	580662.36	2169629.19
126	580652.39	2169625.76
127	580664.45	2169585.78
128	580674.53	2169588.81
129	580686.94	2169592.54
130	580687.43	2169592.70
131	580693.53	2169583.61
132	580710.57	2169588.75
122	580715.53	2169572.30
54		
133	581619.50	2170114.23
134	581686.23	2170155.91
135	581694.54	2170161.36
136	581703.94	2170168.18
137	581712.24	2170174.86
138	581717.84	2170179.97
139	581763.26	2170221.86
140	581747.79	2170239.63
141	581765.59	2170255.84
142	581781.25	2170238.57
143	581913.26	2170361.29
144	581897.79	2170379.07
145	581915.62	2170395.23
146	581931.25	2170378.00
147	581952.14	2170396.88
148	581912.63	2170455.94
149	581907.66	2170463.38
150	581850.86	2170414.89
151	581724.20	2170306.93
152	581670.52	2170261.29
153	581626.76	2170246.95
154	581624.19	2170246.11
155	581622.97	2170225.85
156	581625.60	2170225.70
133	581619.50	2170114.23
55		

Номер точки	Координаты	
	X	Y
56	581899.63	2170582.01
55	581881.59	2170548.88
157	581871.30	2170533.56
54	581870.44	2170532.30
158	581879.23	2170525.20
159	581929.95	2170487.33
160	581922.49	2170476.04
149	581907.66	2170463.38
148	581912.63	2170455.94
147	581952.14	2170396.88
161	581955.17	2170399.39
162	581961.26	2170404.16
163	581967.46	2170408.77
164	581973.79	2170413.22
165	581980.23	2170417.48
166	581986.79	2170421.58
167	582069.11	2170470.95
168	582060.70	2170485.27
169	582066.27	2170488.31
170	582049.12	2170548.28
171	582039.38	2170569.14
172	582026.22	2170593.79
173	582016.39	2170610.03
174	582001.41	2170631.32
175	581982.02	2170654.28
57	581952.88	2170682.59
56	581899.63	2170582.01
56		
176	581705.31	2169873.07
177	581743.04	2169904.00
178	581875.11	2170012.30
179	581846.07	2170046.18
180	581827.01	2170022.74
181	581762.36	2169943.28
182	581745.82	2169922.94
1	581742.00	2169926.96
10	581732.88	2169914.23
9	581707.84	2169881.48
8	581692.87	2169862.87
176	581705.31	2169873.07
57		
183	580403.80	2169680.34
184	580400.12	2169683.80
185	580367.42	2169711.30

Номер точки	Координаты	
	X	Y
186	580342.00	2169732.60
187	580299.16	2169768.51
188	580257.38	2169803.51
189	580171.44	2169702.35
190	580224.50	2169683.51
191	580231.20	2169680.87
192	580238.58	2169677.29
193	580246.35	2169672.60
194	580273.96	2169652.30
195	580293.86	2169637.31
196	580298.75	2169633.03
197	580302.20	2169628.07
198	580305.13	2169623.87
199	580307.70	2169624.66
200	580424.24	2169660.67
183	580403.80	2169680.34
58		
201	581792.55	2171467.48
202	581740.08	2171451.33
203	581691.72	2171436.36
204	581681.92	2171433.33
205	581662.65	2171426.29
206	581650.78	2171421.93
207	581616.37	2171407.10
208	581577.03	2171387.76
209	581549.63	2171372.20
210	581481.79	2171326.45
211	581444.47	2171296.55
212	581407.03	2171262.54
213	581368.83	2171221.10
214	581349.21	2171198.40
215	581329.46	2171176.16
216	581326.14	2171172.43
217	581329.20	2171169.47
218	581432.08	2171082.63
219	581506.56	2171017.14
75	581578.34	2170955.07
74	581581.58	2170958.87
73	581601.79	2170982.56
72	581620.88	2171005.09
71	581751.95	2171158.38
70	581775.81	2171186.32
69	582004.43	2171454.41
220	582007.19	2171457.63

Номер точки	Координаты	
	X	Y
221	581934.96	2171519.35
201	581792.55	2171467.48
59		
59	581931.18	2170746.79
222	581963.92	2170800.49
223	582013.87	2170880.96
224	582023.91	2170898.05
225	582027.67	2170904.97
226	582034.43	2170918.97
227	582040.20	2170933.63
228	582045.78	2170949.26
229	582059.31	2170990.02
230	582070.26	2171021.36
231	582074.58	2171032.97
232	582083.69	2171055.23
233	582093.92	2171079.32
234	582116.27	2171177.58
235	582125.54	2171258.79
236	582124.06	2171290.60
237	582109.31	2171341.32
238	582101.85	2171370.32
239	582099.75	2171378.48
240	582038.81	2171430.42
67	582035.93	2171427.02
66	581956.05	2171332.90
65	581935.93	2171309.07
64	581808.26	2171159.84
63	581783.71	2171131.10
62	581676.67	2171005.79
61	581656.26	2170981.89
60	581686.57	2170955.97
59	581931.18	2170746.79
62		
241	580632.32	2169692.22
242	580642.36	2169659.01
126	580652.39	2169625.76
125	580662.36	2169629.19
243	580642.42	2169695.27
241	580632.32	2169692.22
63		
244	581615.78	2170036.48
245	581614.62	2169981.08
246	581583.70	2169962.29
5	581578.09	2169869.20

Номер точки	Координаты	
	X	Y
4	581616.23	2169867.01
3	581621.87	2169976.17
2	581668.27	2170004.58
247	581662.76	2170010.38
248	581629.84	2170045.03
244	581615.78	2170036.48
64		
249	581617.07	2170058.48
250	581606.89	2170052.12
251	581606.33	2170051.77
244	581615.78	2170036.48
248	581629.84	2170045.03
249	581617.07	2170058.48
65		
252	582302.56	2171087.85
253	582157.67	2171123.96
254	582071.61	2170913.30
58	581970.09	2170710.93
255	582016.53	2170661.41
256	582033.68	2170638.45
257	582050.12	2170613.13
258	582062.90	2170589.43
259	582086.65	2170531.08
260	582133.63	2170559.53
261	582137.27	2170566.49
262	582226.60	2170796.54
263	582198.41	2170820.69
252	582302.56	2171087.85
79		
264	580334.77	2169445.39
265	580296.26	2169571.72
266	580296.15	2169572.04
267	580303.72	2169533.65
268	580301.74	2169445.91
269	580302.10	2169443.79
270	580303.57	2169433.54
271	580306.66	2169426.76
272	580311.63	2169419.28
273	580315.22	2169415.75
274	580315.32	2169409.44
275	580312.93	2169402.75
276	580310.24	2169391.97
277	580309.49	2169385.17
278	580310.05	2169380.08

Номер точки	Координаты	
	X	Y
279	580310.16	2169379.09
280	580309.71	2169372.82
281	580306.14	2169363.10
282	580305.29	2169360.79
283	580300.84	2169352.32
284	580299.58	2169349.83
285	580298.94	2169321.65
286	580299.63	2169321.23
287	580298.88	2169319.15
288	580298.57	2169305.14
289	580292.89	2169289.51
290	580309.47	2169292.65
291	580334.09	2169368.67
292	580338.78	2169388.06
293	580340.39	2169406.98
294	580339.11	2169425.93
264	580334.77	2169445.39
80		
295	582142.89	2171384.44
296	582145.55	2171372.33
297	582154.45	2171331.86
298	582176.05	2171233.67
253	582157.67	2171123.96
252	582302.56	2171087.85
299	582315.64	2171167.09
300	582263.45	2171410.97
301	582210.77	2171657.15
302	582164.86	2171646.70
303	582103.69	2171562.65
295	582142.89	2171384.44
104		
45	581591.57	2170869.87
44	581627.61	2170912.93
43	581608.74	2170929.07
86	581591.87	2170909.36
45	581591.57	2170869.87
105		
371	580400.16	2168930.79
372	580380.40	2169072.61
373	580377.79	2169091.29
374	580356.10	2169087.95
375	580356.12	2169087.86
376	580358.65	2169069.93
377	580372.30	2168975.26

Номер точки	Координаты	
	X	Y
378	580311.55	2168966.61
379	580313.34	2168921.00
380	580201.52	2168848.58
381	580163.11	2168866.03
382	580146.13	2168819.53
383	580179.99	2168794.64
371	580400.16	2168930.79
109		
122	580715.53	2169572.30
132	580710.57	2169588.75
131	580693.53	2169583.61
130	580687.43	2169592.70
129	580686.94	2169592.54
128	580674.53	2169588.81
127	580664.45	2169585.78
384	580673.18	2169556.85
385	580706.37	2169566.86
122	580715.53	2169572.30
110		
139	581763.26	2170221.86
142	581781.25	2170238.57
141	581765.59	2170255.84
140	581747.79	2170239.63
139	581763.26	2170221.86
111		
143	581913.26	2170361.29
146	581931.25	2170378.00
145	581915.62	2170395.23
144	581897.79	2170379.07
143	581913.26	2170361.29
112		
386	581569.74	2169773.36
387	581580.36	2169770.61
7	581602.37	2169788.66
6	581573.37	2169790.78
5	581578.09	2169869.20
246	581583.70	2169962.29
388	581605.96	2169975.79
245	581614.62	2169981.08
244	581615.78	2170036.48
251	581606.33	2170051.77
389	581584.90	2170038.40
390	581583.15	2170008.49
386	581569.74	2169773.36

Номер точки	Координаты	
	X	Y
113		
178	581875.11	2170012.30
391	581925.22	2170053.39
392	581900.29	2170077.36
393	581891.77	2170085.58
394	581904.78	2170097.59
395	581919.44	2170110.86
396	581932.53	2170125.44
397	581946.76	2170139.44
398	581974.04	2170173.67
399	582000.22	2170202.81
400	582027.99	2170227.82
401	582033.41	2170234.24
402	582039.11	2170247.48
403	582056.11	2170267.17
404	582071.80	2170281.78
405	582088.31	2170294.68
406	582100.25	2170303.71
407	582117.30	2170326.40
408	582111.33	2170337.23
409	582106.84	2170332.31
410	582058.23	2170279.01
411	581998.22	2170213.19
412	581986.44	2170200.28
413	581958.83	2170169.97
414	581892.00	2170096.60
415	581874.45	2170077.34
179	581846.07	2170046.18
178	581875.11	2170012.30
116		
416	580358.17	2169361.87
417	580341.88	2169311.56
418	580344.34	2169299.27
419	580360.78	2169356.75
420	580370.10	2169389.34
421	580371.76	2169420.45
422	580371.62	2169422.34
423	580369.79	2169447.51
424	580348.64	2169517.26
425	580331.38	2169574.19
426	580327.34	2169587.50
427	580323.26	2169598.80
428	580322.67	2169600.44
429	580316.27	2169612.38

Номер точки	Координаты	
	X	Y
430	580315.97	2169612.95
199	580307.70	2169624.66
198	580305.13	2169623.87
431	580320.03	2169579.50
432	580358.97	2169451.77
433	580363.93	2169429.51
434	580365.46	2169406.76
435	580363.53	2169384.04
416	580358.17	2169361.87
117		
93	580743.47	2168898.40
92	580725.09	2168838.57
436	580730.78	2168823.81
437	580731.21	2168823.52
438	580752.78	2168888.28
93	580743.47	2168898.40
120		
239	582099.75	2171378.48
237	582109.31	2171341.32
236	582124.06	2171290.60
235	582125.54	2171258.79
234	582116.27	2171177.58
233	582093.92	2171079.32
232	582083.69	2171055.23
231	582074.58	2171032.97
230	582070.26	2171021.36
229	582059.31	2170990.02
228	582045.78	2170949.26
227	582040.20	2170933.63
226	582034.43	2170918.97
225	582027.67	2170904.97
224	582023.91	2170898.05
223	582013.87	2170880.96
222	581963.92	2170800.49
59	581931.18	2170746.79
58	581970.09	2170710.93
254	582071.61	2170913.30
253	582157.67	2171123.96
298	582176.05	2171233.67
439	582156.29	2171323.50
297	582154.45	2171331.86
239	582099.75	2171378.48
122		
440	582391.30	2169875.00

Номер точки	Координаты	
	X	Y
14	582431.80	2169896.85
441	582393.89	2169964.56
17	582378.51	2169992.03
22	582120.52	2170058.74
442	582109.49	2170037.86
443	582085.51	2169992.53
444	582087.15	2169984.60
445	582101.74	2170011.70
446	582183.28	2169990.75
447	582142.05	2169934.62
448	582173.61	2169909.34
449	582236.29	2169955.27
15	582298.69	2169825.02
450	582319.98	2169836.51
451	582279.00	2169912.17
452	582350.92	2169950.78
440	582391.30	2169875.00
За исключением		
453	582373.31	2169961.26
454	582368.52	2169962.66
455	582369.94	2169967.46
456	582374.73	2169966.05
453	582373.31	2169961.26
127		
113	580538.56	2169077.87
112	580499.22	2169086.24
457	580535.87	2169014.91
458	580492.74	2168987.91
459	580494.22	2168986.86
460	580520.37	2168968.25
102	580533.81	2168958.69
101	580550.41	2168984.69
100	580569.77	2168982.02
99	580593.92	2168978.72
98	580617.10	2168975.45
97	580639.64	2168972.36
96	580650.51	2168970.87
106	580644.15	2168988.02
116	580617.03	2168991.82
115	580595.27	2168994.77
114	580551.59	2169000.80
113	580538.56	2169077.87
128		
461	582100.31	2170362.76

Номер точки	Координаты	
	X	Y
462	582081.97	2170407.76
463	582074.47	2170421.01
464	582046.75	2170403.98
461	582100.31	2170362.76
129		
465	580288.54	2169610.63
266	580296.15	2169572.04
265	580296.26	2169571.72
264	580334.77	2169445.39
294	580339.11	2169425.93
293	580340.39	2169406.98
292	580338.78	2169388.06
291	580334.09	2169368.67
290	580309.47	2169292.65
289	580292.89	2169289.51
466	580279.42	2169252.50
467	580296.08	2169255.77
468	580302.51	2169248.49
469	580293.57	2169218.10
470	580293.24	2169217.12
471	580294.19	2169216.80
472	580297.99	2169215.57
473	580319.43	2169208.61
474	580320.55	2169212.59
475	580337.06	2169271.56
476	580381.00	2169280.12
477	580422.27	2169288.15
478	580488.00	2169300.95
479	580536.18	2169315.50
480	580549.79	2169308.18
481	580573.64	2169229.17
482	580614.24	2169233.12
483	580586.23	2169325.86
484	580586.71	2169326.01
485	580580.93	2169345.15
486	580580.46	2169345.01
487	580542.87	2169469.46
488	580512.67	2169540.18
489	580489.07	2169615.12
490	580377.19	2169723.76
185	580367.42	2169711.30
184	580400.12	2169683.80
183	580403.80	2169680.34
200	580424.24	2169660.67

Номер точки	Координаты	
	X	Y
491	580441.24	2169633.85
492	580453.62	2169611.26
493	580455.64	2169607.57
494	580468.47	2169577.54
495	580475.09	2169555.61
496	580503.32	2169462.10
497	580520.56	2169404.99
498	580538.10	2169346.87
499	580534.65	2169341.02
500	580482.00	2169325.26
418	580344.34	2169299.27
417	580341.88	2169311.56
416	580358.17	2169361.87
435	580363.53	2169384.04
434	580365.46	2169406.76
433	580363.93	2169429.51
432	580358.97	2169451.77
431	580320.03	2169579.50
198	580305.13	2169623.87
197	580302.20	2169628.07
465	580288.54	2169610.63
130		
501	582099.75	2170489.63
304	582094.47	2170511.86
259	582086.65	2170531.08
258	582062.90	2170589.43
257	582050.12	2170613.13
256	582033.68	2170638.45
255	582016.53	2170661.41
58	581970.09	2170710.93
57	581952.88	2170682.59
175	581982.02	2170654.28
174	582001.41	2170631.32
173	582016.39	2170610.03
172	582026.22	2170593.79
171	582039.38	2170569.14
170	582049.12	2170548.28
169	582066.27	2170488.31
168	582060.70	2170485.27
167	582069.11	2170470.95
501	582099.75	2170489.63
131		
436	580730.78	2168823.81
92	580725.09	2168838.57

Номер точки	Координаты	
	X	Y
87	580672.17	2168975.94
91	580657.69	2169013.52
90	580651.96	2169030.66
502	580636.83	2169075.91
503	580636.54	2169076.76
107	580616.47	2169062.64
106	580644.15	2168988.02
96	580650.51	2168970.87
105	580696.61	2168846.58
436	580730.78	2168823.81
132		
201	581792.55	2171467.48
221	581934.96	2171519.35
220	582007.19	2171457.63
69	582004.43	2171454.41
67	582035.93	2171427.02
240	582038.81	2171430.42
370	582054.99	2171449.49
368	582037.38	2171464.50
504	582000.93	2171495.56
366	582063.64	2171570.08
365	582075.92	2171584.68
364	582047.51	2171611.31
505	582047.26	2171611.06
506	582040.90	2171606.54
507	582034.90	2171603.37
508	582024.56	2171599.89
509	582010.69	2171596.96
510	581980.09	2171589.12
511	581946.12	2171580.41
512	581909.78	2171570.66
513	581902.96	2171568.01
514	581897.18	2171564.49
515	581889.53	2171557.11
516	581880.50	2171546.47
517	581854.96	2171529.30
518	581852.78	2171527.83
519	581853.14	2171524.64
520	581832.24	2171521.51
521	581830.77	2171530.38
522	581802.61	2171527.40
523	581787.59	2171524.35
524	581769.29	2171519.26
201	581792.55	2171467.48

Номер точки	Координаты	
	X	Y
134		
111	580492.39	2169085.46
110	580490.40	2169100.08
109	580489.28	2169108.46
525	580445.00	2169101.64
373	580377.79	2169091.29
372	580380.40	2169072.61
111	580492.39	2169085.46
135		
526	580659.51	2169602.14
126	580652.39	2169625.76
242	580642.36	2169659.01
527	580621.08	2169690.70
528	580608.58	2169709.33
529	580599.62	2169719.13
530	580638.05	2169595.73
526	580659.51	2169602.14
136		
531	580507.73	2169555.89
488	580512.67	2169540.18
532	580520.78	2169542.62
533	580515.91	2169558.74
531	580507.73	2169555.89
140		
386	581569.74	2169773.36
390	581583.15	2170008.49
389	581584.90	2170038.40
534	581588.09	2170094.62
535	581596.22	2170236.95
536	581555.39	2170223.61
537	581546.55	2170068.67
538	581518.68	2170051.26
539	581543.29	2170011.58
540	581534.26	2169853.47
541	581532.87	2169829.18
542	581529.56	2169771.22
386	581569.74	2169773.36
141		
543	581098.82	2169571.74
544	581187.50	2169624.35
545	581243.60	2169529.75
546	581260.51	2169540.45
547	581259.74	2169541.74
548	581208.57	2169628.00

Номер точки	Координаты	
	X	Y
549	581204.67	2169634.58
550	581207.25	2169636.11
551	581285.51	2169682.51
552	581410.69	2169756.73
553	581411.12	2169756.98
554	581463.62	2169668.45
555	581479.06	2169678.18
556	581428.32	2169767.17
541	581532.87	2169829.18
540	581534.26	2169853.47
557	581533.22	2169852.85
558	581469.76	2169815.10
559	581426.92	2169789.62
560	581419.94	2169785.47
561	581418.14	2169784.40
562	581385.02	2169840.21
563	581373.12	2169860.27
564	581351.83	2169896.15
565	581334.52	2169886.12
566	581400.92	2169774.18
567	581297.68	2169712.99
568	581257.30	2169689.03
569	581246.08	2169682.38
570	581194.48	2169651.78
571	581186.53	2169665.18
572	581128.07	2169763.72
573	581110.98	2169753.36
574	581177.29	2169641.54
575	581093.85	2169592.05
543	581098.82	2169571.74
142		
576	580859.30	2169657.57
577	580807.69	2169626.97
578	580769.01	2169604.02
123	580733.34	2169582.86
579	580707.28	2169567.40
385	580706.37	2169566.86
384	580673.18	2169556.85
127	580664.45	2169585.78
532	580520.78	2169542.62
488	580512.67	2169540.18
487	580542.87	2169469.46
580	580667.33	2169507.06
581	580686.48	2169512.82

Номер точки	Координаты	
	X	Y
582	580714.71	2169521.29
583	580720.17	2169523.46
584	580720.49	2169523.60
585	580725.56	2169525.84
586	580730.86	2169528.38
587	580736.06	2169531.12
588	580741.19	2169534.03
589	580752.53	2169540.77
590	580762.03	2169546.40
591	580802.85	2169570.60
592	580881.04	2169616.98
117	580911.97	2169553.99
121	580934.76	2169507.58
120	580931.44	2169495.73
119	580884.87	2169468.10
593	580817.25	2169428.00
594	580808.99	2169423.10
595	580802.62	2169419.25
596	580796.13	2169415.60
597	580789.54	2169412.13
598	580782.84	2169408.77
599	580776.06	2169405.79
600	580772.68	2169404.38
601	580769.20	2169402.93
602	580762.24	2169400.27
603	580755.20	2169397.81
604	580748.11	2169395.57
605	580724.06	2169388.36
606	580704.90	2169382.60
485	580580.93	2169345.15
484	580586.71	2169326.01
607	580687.61	2169356.47
608	580710.69	2169363.43
609	580729.83	2169369.21
610	580753.70	2169376.42
611	580760.62	2169378.57
612	580767.49	2169380.90
613	580774.28	2169383.43
614	580781.00	2169386.14
615	580787.65	2169389.05
616	580794.21	2169392.14
617	580800.69	2169395.39
618	580807.07	2169398.83
619	580813.35	2169402.44

Номер точки	Координаты	
	X	Y
620	580961.38	2169490.24
621	580948.38	2169516.58
622	580919.50	2169575.28
623	580894.81	2169625.33
624	580968.14	2169668.63
625	581036.19	2169709.00
626	581039.80	2169707.48
627	581069.12	2169587.87
628	581076.32	2169558.41
629	581086.11	2169518.47
630	581110.41	2169524.46
543	581098.82	2169571.74
575	581093.85	2169592.05
631	581062.09	2169721.57
632	581063.64	2169725.28
573	581110.98	2169753.36
572	581128.07	2169763.72
633	581179.69	2169794.32
634	581267.37	2169846.30
565	581334.52	2169886.12
564	581351.83	2169896.15
635	581403.25	2169927.15
636	581542.26	2170010.96
539	581543.29	2170011.58
538	581518.68	2170051.26
637	581515.59	2170049.33
638	581481.80	2170028.22
639	581480.53	2170027.43
640	581465.96	2170018.32
641	581460.30	2170014.79
642	581443.66	2170004.39
643	581436.10	2169999.67
644	581403.82	2169980.53
645	581395.38	2169975.52
646	581361.77	2169955.59
647	581267.25	2169899.52
648	581256.95	2169893.41
649	581200.98	2169860.22
650	581188.67	2169852.92
651	581173.51	2169843.93
652	581156.31	2169833.72
653	581052.87	2169772.38
654	581049.26	2169773.90
655	581017.69	2169902.66

Номер точки	Координаты	
	X	Y
656	581005.13	2169952.58
657	581001.89	2169962.65
658	580998.27	2169972.58
659	580994.29	2169982.38
660	580967.66	2169980.70
661	580971.72	2169971.72
662	580975.40	2169962.59
663	580978.70	2169953.32
664	580981.62	2169943.92
665	580984.16	2169934.40
666	580995.21	2169889.32
667	581011.75	2169821.88
668	581021.34	2169782.76
669	581026.04	2169763.60
670	581022.04	2169754.10
671	581012.83	2169748.63
672	580979.71	2169728.99
673	580927.34	2169697.93
674	580876.51	2169667.78
576	580859.30	2169657.57
143		
674	580876.51	2169667.78
675	580843.34	2169723.68
676	580810.20	2169779.58
677	580862.99	2169810.91
678	580913.39	2169840.81
679	580903.21	2169858.01
680	580718.54	2169748.50
681	580631.33	2169696.78
527	580621.08	2169690.70
242	580642.36	2169659.01
241	580632.32	2169692.22
243	580642.42	2169695.27
682	580694.54	2169711.00
683	580699.47	2169713.92
684	580705.91	2169717.74
685	580709.51	2169719.88
686	580739.66	2169737.76
687	580740.42	2169738.29
688	580792.94	2169769.45
689	580826.12	2169713.54
576	580859.30	2169657.57
674	580876.51	2169667.78
144		

Номер точки	Координаты	
	X	Y
651	581173.51	2169843.93
690	581163.38	2169861.01
691	581087.91	2169988.27
692	581065.50	2169986.86
693	581066.06	2169985.92
694	581087.76	2169949.32
695	581118.01	2169898.31
696	581155.60	2169834.91
652	581156.31	2169833.72
651	581173.51	2169843.93
145		
415	581874.45	2170077.34
414	581892.00	2170096.60
697	581799.44	2170192.70
698	581780.70	2170174.67
415	581874.45	2170077.34
146		
249	581617.07	2170058.48
248	581629.84	2170045.03
247	581662.76	2170010.38
2	581668.27	2170004.58
1	581742.00	2169926.96
182	581745.82	2169922.94
181	581762.36	2169943.28
699	581639.59	2170072.52
249	581617.07	2170058.48
147		
700	580751.20	2169229.48
701	580766.11	2169235.12
702	580769.72	2169237.09
609	580729.83	2169369.21
608	580710.69	2169363.43
703	580717.42	2169341.11
700	580751.20	2169229.48
148		
606	580704.90	2169382.60
605	580724.06	2169388.36
704	580705.27	2169450.59
581	580686.48	2169512.82
580	580667.33	2169507.06
606	580704.90	2169382.60
149		
620	580961.38	2169490.24
628	581076.32	2169558.41

Номер точки	Координаты	
	X	Y
627	581069.12	2169587.87
705	581011.31	2169553.74
621	580948.38	2169516.58
620	580961.38	2169490.24
150		
706	581467.77	2171395.65
707	581464.53	2171394.08
708	581434.40	2171379.46
709	581395.45	2171356.79
710	581371.28	2171340.04
711	581344.57	2171317.95
712	581307.05	2171282.21
713	581273.68	2171249.04
714	581263.80	2171239.43
715	581260.22	2171235.94
716	581297.67	2171199.86
216	581326.14	2171172.43
215	581329.46	2171176.16
214	581349.21	2171198.40
213	581368.83	2171221.10
212	581407.03	2171262.54
211	581444.47	2171296.55
210	581481.79	2171326.45
209	581549.63	2171372.20
208	581577.03	2171387.76
207	581616.37	2171407.10
206	581650.78	2171421.93
205	581662.65	2171426.29
204	581681.92	2171433.33
203	581691.72	2171436.36
202	581740.08	2171451.33
201	581792.55	2171467.48
524	581769.29	2171519.26
717	581746.94	2171509.98
718	581725.63	2171501.96
719	581698.60	2171491.79
720	581653.20	2171474.70
721	581619.85	2171462.10
722	581579.71	2171447.76
723	581568.22	2171443.70
724	581543.02	2171431.69
725	581509.97	2171415.93
706	581467.77	2171395.65
151		

Номер точки	Координаты	
	X	Y
38	581927.81	2170701.53
37	581871.64	2170595.33
36	581855.17	2170564.86
35	581846.28	2170551.82
54	581870.44	2170532.30
55	581881.59	2170548.88
56	581899.63	2170582.01
57	581952.88	2170682.59
58	581970.09	2170710.93
59	581931.18	2170746.79
60	581686.57	2170955.97
61	581656.26	2170981.89
62	581676.67	2171005.79
63	581783.71	2171131.10
64	581808.26	2171159.84
65	581935.93	2171309.07
66	581956.05	2171332.90
67	582035.93	2171427.02
68	582034.64	2171428.13
69	582004.43	2171454.41
70	581775.81	2171186.32
71	581751.95	2171158.38
72	581620.88	2171005.09
73	581601.79	2170982.56
74	581581.58	2170958.87
75	581578.34	2170955.07
76	581559.47	2170932.96
77	581551.99	2170924.19
78	581551.93	2170916.42
79	581548.86	2170912.84
80	581548.86	2170522.50
81	581534.31	2170511.45
82	581534.52	2170511.11
83	581554.96	2170477.84
84	581572.49	2170444.08
85	581586.40	2170408.61
52	581590.19	2170392.20
51	581591.64	2170531.23
50	581588.93	2170531.26
49	581589.94	2170660.36
48	581587.43	2170660.43
47	581587.59	2170671.21
46	581590.44	2170724.17
45	581591.57	2170869.87

Номер точки	Координаты	
	X	Y
86	581591.87	2170909.36
43	581608.74	2170929.07
42	581627.68	2170951.21
41	581874.60	2170740.02
40	581887.36	2170736.95
39	581926.61	2170705.94
38	581927.81	2170701.53
152		
726	581615.59	2170057.56
249	581617.07	2170058.48
699	581639.59	2170072.52
727	581695.52	2170107.42
728	581716.32	2170120.86
729	581731.90	2170131.66
698	581780.70	2170174.67
697	581799.44	2170192.70
730	581872.72	2170260.73
731	581948.66	2170331.23
732	581976.14	2170356.70
733	581982.85	2170362.49
734	581991.21	2170369.10
735	581995.94	2170372.57
736	582005.77	2170379.20
737	582010.56	2170382.17
464	582046.75	2170403.98
463	582074.47	2170421.01
738	582051.95	2170460.65
166	581986.79	2170421.58
165	581980.23	2170417.48
164	581973.79	2170413.22
163	581967.46	2170408.77
162	581961.26	2170404.16
161	581955.17	2170399.39
147	581952.14	2170396.88
146	581931.25	2170378.00
143	581913.26	2170361.29
142	581781.25	2170238.57
139	581763.26	2170221.86
138	581717.84	2170179.97
137	581712.24	2170174.86
136	581703.94	2170168.18
135	581694.54	2170161.36
134	581686.23	2170155.91
133	581619.50	2170114.23

Номер точки	Координаты	
	X	Y
739	581588.23	2170097.07
534	581588.09	2170094.62
389	581584.90	2170038.40
740	581598.11	2170046.64
251	581606.33	2170051.77
250	581606.89	2170052.12
726	581615.59	2170057.56
153		
133	581619.50	2170114.23
156	581625.60	2170225.70
155	581622.97	2170225.85
154	581624.19	2170246.11
535	581596.22	2170236.95
739	581588.23	2170097.07
133	581619.50	2170114.23
155		
535	581596.22	2170236.95
811	581599.28	2170307.82
812	581599.83	2170320.67
24	581597.38	2170352.75
23	581592.54	2170358.13
53	581589.91	2170365.11
52	581590.19	2170392.20
85	581586.40	2170408.61
84	581572.49	2170444.08
83	581554.96	2170477.84
82	581534.52	2170511.11
813	581499.79	2170483.63
814	581513.65	2170467.17
815	581529.61	2170442.89
816	581544.66	2170413.52
817	581552.79	2170389.90
818	581557.30	2170369.58
819	581560.13	2170346.60
820	581560.81	2170327.33
821	581559.75	2170300.25
536	581555.39	2170223.61
535	581596.22	2170236.95
157		
822	581114.11	2169355.14
823	581126.25	2169345.41
824	581144.76	2169352.98
782	581209.75	2169428.03
781	581080.78	2169348.99

Номер точки	Координаты	
	X	Y
822	581114.11	2169355.14
158		
216	581326.14	2171172.43
825	581325.60	2171171.80
826	581309.63	2171148.24
76	581559.47	2170932.96
75	581578.34	2170955.07
219	581506.56	2171017.14
218	581432.08	2171082.63
217	581329.20	2171169.47
216	581326.14	2171172.43
159		
368	582037.38	2171464.50
367	582067.80	2171501.90
366	582063.64	2171570.08
504	582000.93	2171495.56
368	582037.38	2171464.50
160		
296	582145.55	2171372.33
295	582142.89	2171384.44
303	582103.69	2171562.65
302	582164.86	2171646.70
301	582210.77	2171657.15
300	582263.45	2171410.97
299	582315.64	2171167.09
252	582302.56	2171087.85
263	582198.41	2170820.69
262	582226.60	2170796.54
261	582137.27	2170566.49
260	582133.63	2170559.53
259	582086.65	2170531.08
304	582094.47	2170511.86
305	582105.39	2170465.90
306	582104.62	2170477.55
307	582107.99	2170501.14
308	582120.69	2170519.38
309	582130.16	2170527.69
310	582160.87	2170549.12
311	582179.88	2170564.61
312	582184.48	2170571.34
313	582202.85	2170629.04
314	582246.10	2170764.91
315	582248.29	2170774.82
316	582249.45	2170794.36

Номер точки	Координаты	
	X	Y
317	582247.14	2170821.00
318	582247.11	2170833.19
319	582248.52	2170841.60
320	582262.72	2170891.88
321	582283.66	2170964.21
322	582294.66	2171007.99
323	582304.09	2171035.45
324	582319.32	2171079.59
325	582334.92	2171129.30
326	582344.22	2171171.95
327	582353.98	2171221.22
328	582356.71	2171245.57
329	582352.52	2171264.84
330	582345.46	2171279.18
331	582331.53	2171295.55
332	582322.85	2171307.94
333	582315.29	2171321.35
334	582309.72	2171334.40
335	582304.22	2171348.64
336	582300.99	2171360.99
337	582298.64	2171382.00
338	582300.27	2171412.54
339	582299.79	2171428.27
340	582295.80	2171448.98
341	582292.07	2171459.86
342	582279.13	2171486.96
343	582262.22	2171519.82
344	582253.10	2171538.60
345	582241.86	2171566.47
346	582234.89	2171587.07
347	582231.30	2171601.42
348	582229.88	2171611.87
349	582229.42	2171633.22
350	582221.98	2171678.45
351	582220.12	2171677.86
352	582218.84	2171680.57
353	582217.70	2171683.01
354	582214.00	2171690.02
355	582209.07	2171703.42
356	582205.25	2171712.47
357	582199.02	2171720.65
358	582190.42	2171726.40
359	582172.22	2171727.85
360	582165.21	2171726.25

Номер точки	Координаты	
	X	Y
361	582156.46	2171721.36
362	582064.75	2171628.58
363	582052.82	2171616.33
364	582047.51	2171611.31
365	582075.92	2171584.68
366	582063.64	2171570.08
367	582067.80	2171501.90

Номер точки	Координаты	
	X	Y
368	582037.38	2171464.50
369	582053.74	2171450.56
370	582054.99	2171449.49
240	582038.81	2171430.42
297	582154.45	2171331.86
296	582145.55	2171372.33





Документация по планировке территории особой экономической зоны технико-внедренческого типа «Дубна» на участке № 1 в левобережной части города в составе территории Российского центра программирования

Раздел 2. Графическая часть





Чертеж межевания территории

Условные обозначения









Существующие элементы планировочной структуры :

	объекты производственного и административно-делового назначения резидентов особой экономической зоны
	инженерные зоны
	улично-дорожная сеть
	рекреационные зоны

Планируемые элементы планировочной структуры :



	объекты производственного и административно-делового назначения резидентов особой экономической зоны
	инженерные зоны
	улично-дорожная сеть
	рекреационные зоны

Границы

	Московской области
	городского округа Дубна Московской области
	существующих земельных участков, границы которых зарегистрированы в Едином государственном реестре недвижимости
	территории, в отношении которой осуществляется подготовка проекта планировки (проектируемая территория)
	образуемых земельных участков
	изменяемых земельных участков
	красные линии
	линии отступа от красных линий в целях определения мест допустимого размещения зданий, строений, сооружений

Пояснительные надписи

50:40:0010201:38 кадастровый номер земельного участка

	условные (порядковые) номера образуемых земельных участков
	номера поворотных точек границ образуемых земельных участков

**Документация по планировке территории особой экономической зоны технико-внедренческого типа «Дубна» на участке № 1
в левобережной части города в составе территории Российского центра программирования
Чертеж межевания территории**

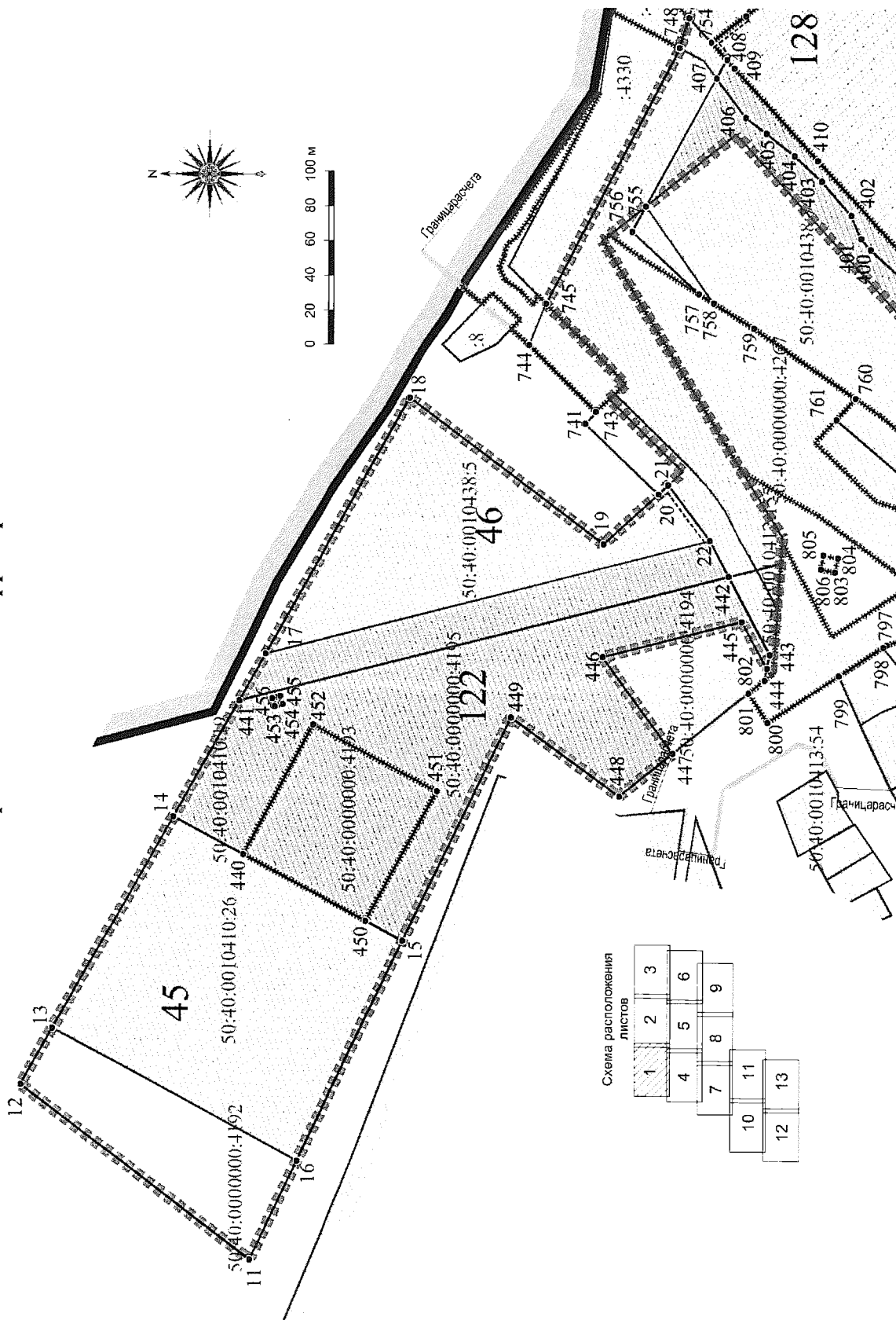


Схема расположения листов

1	2	3
4	5	6
7	8	9
10	11	
12	13	

Документация по планировке территории особой экономической зоны технико-внедренческого типа «Дубна» на участке № 1
 в левобережной части города в составе территории Российского центра программирования
 Чертеж межевания территории

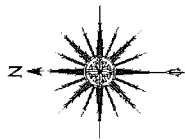
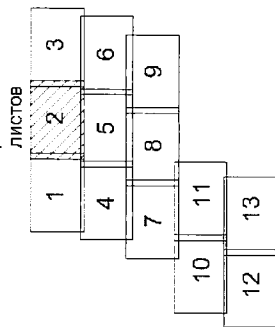
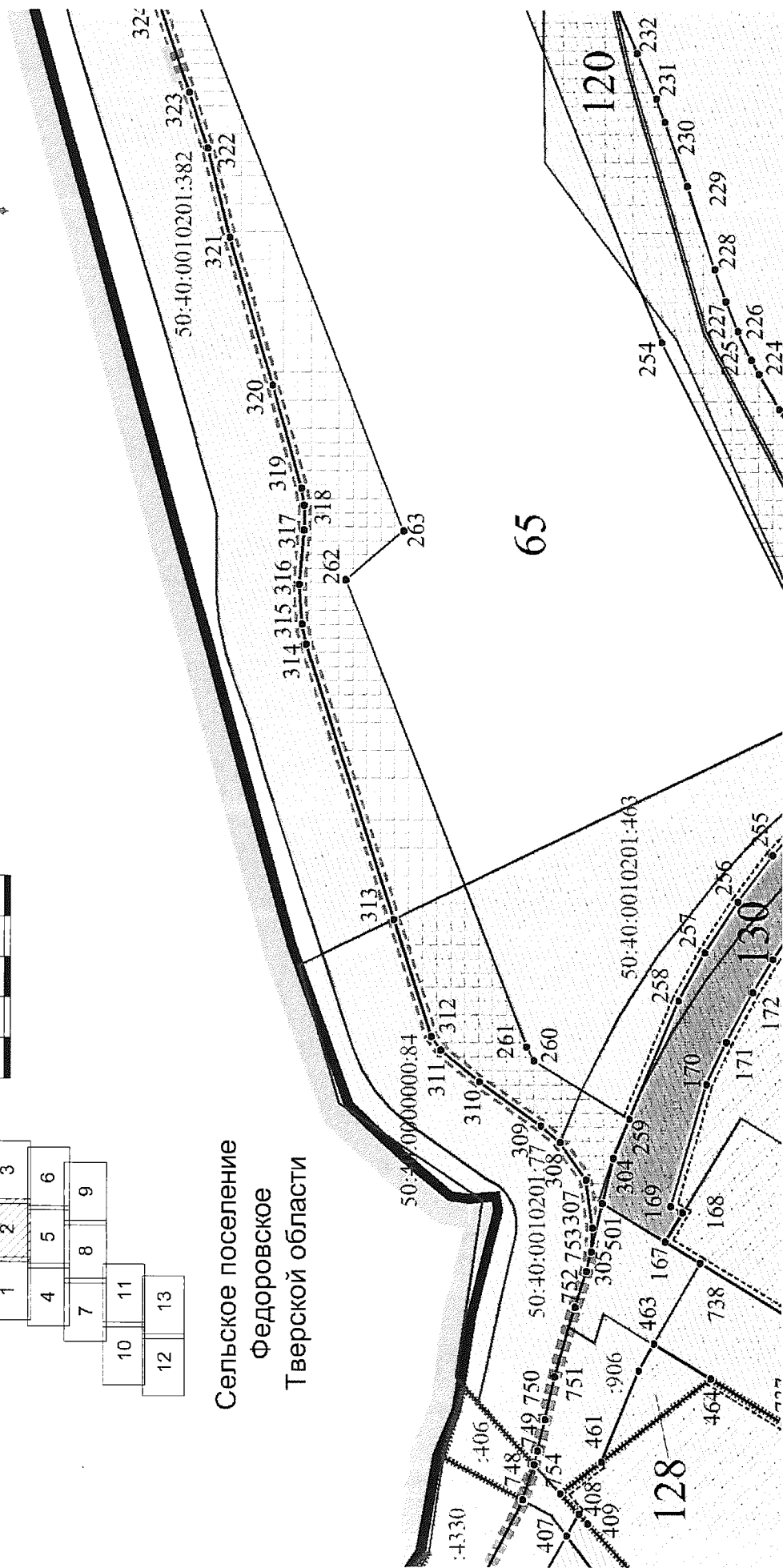


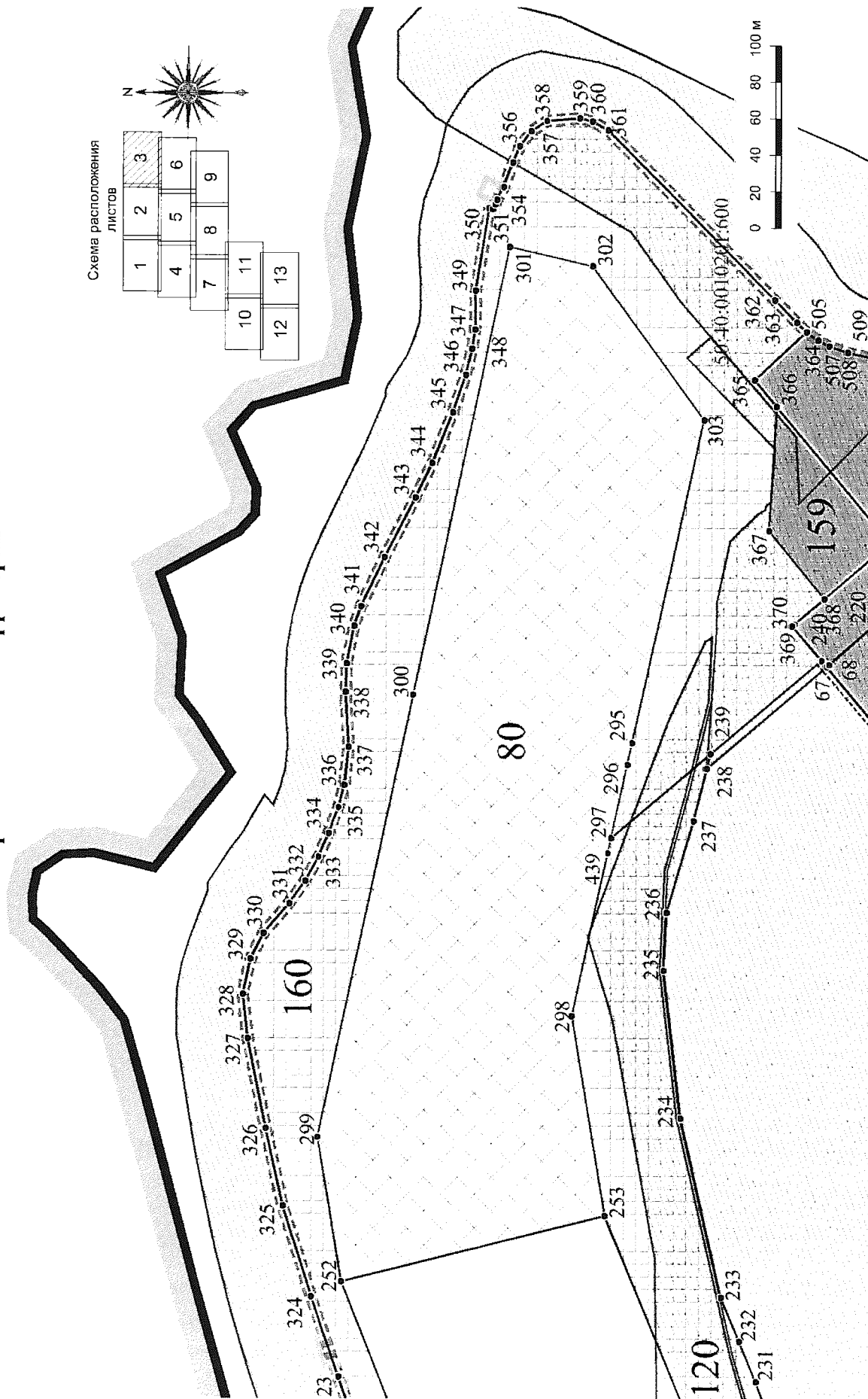
Схема расположения листов



Сельское поселение
 Федоровское
 Тверской области

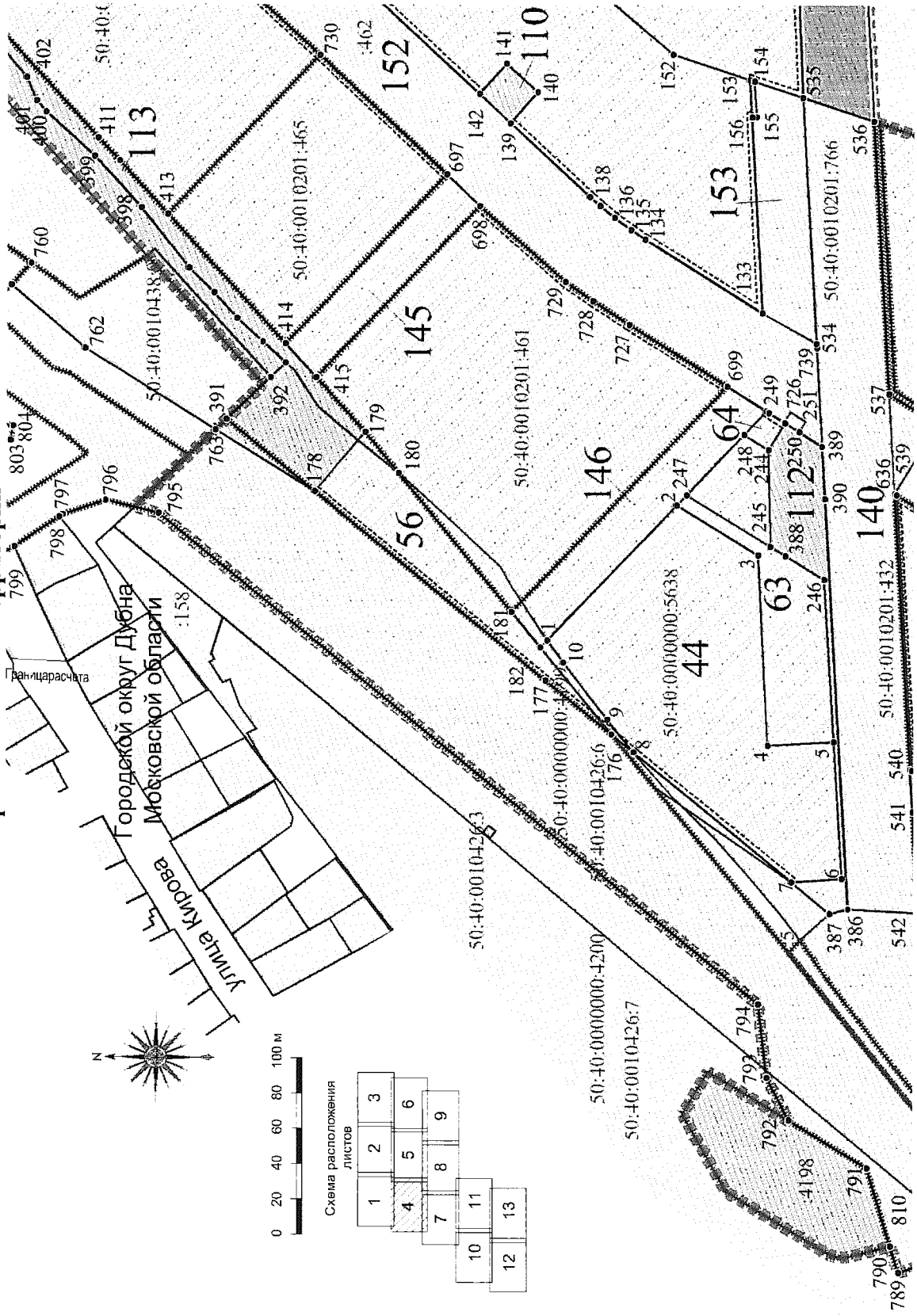


Документация по планировке территории особой экономической зоны технико-внедренческого типа «Дубна» на участке № 1
в левобережной части города в составе территории Российского центра программирования
Чертеж межевания территории

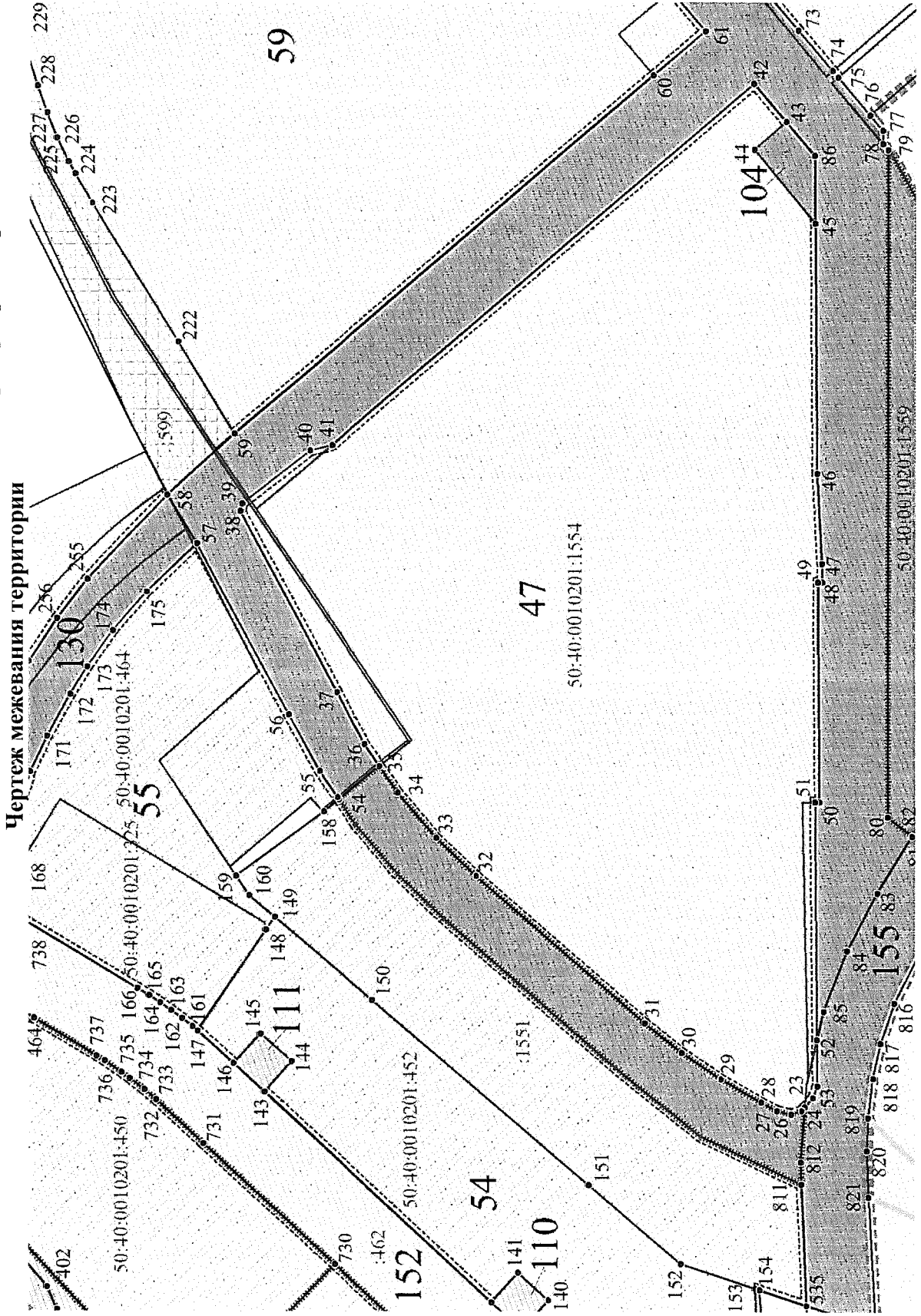


Документация по планировке территории особой экономической зоны технико-внедренческого типа «Дубна» на участке № 1 в левобережной части города в составе территории Российского центра программирования

Чертеж межевания территории

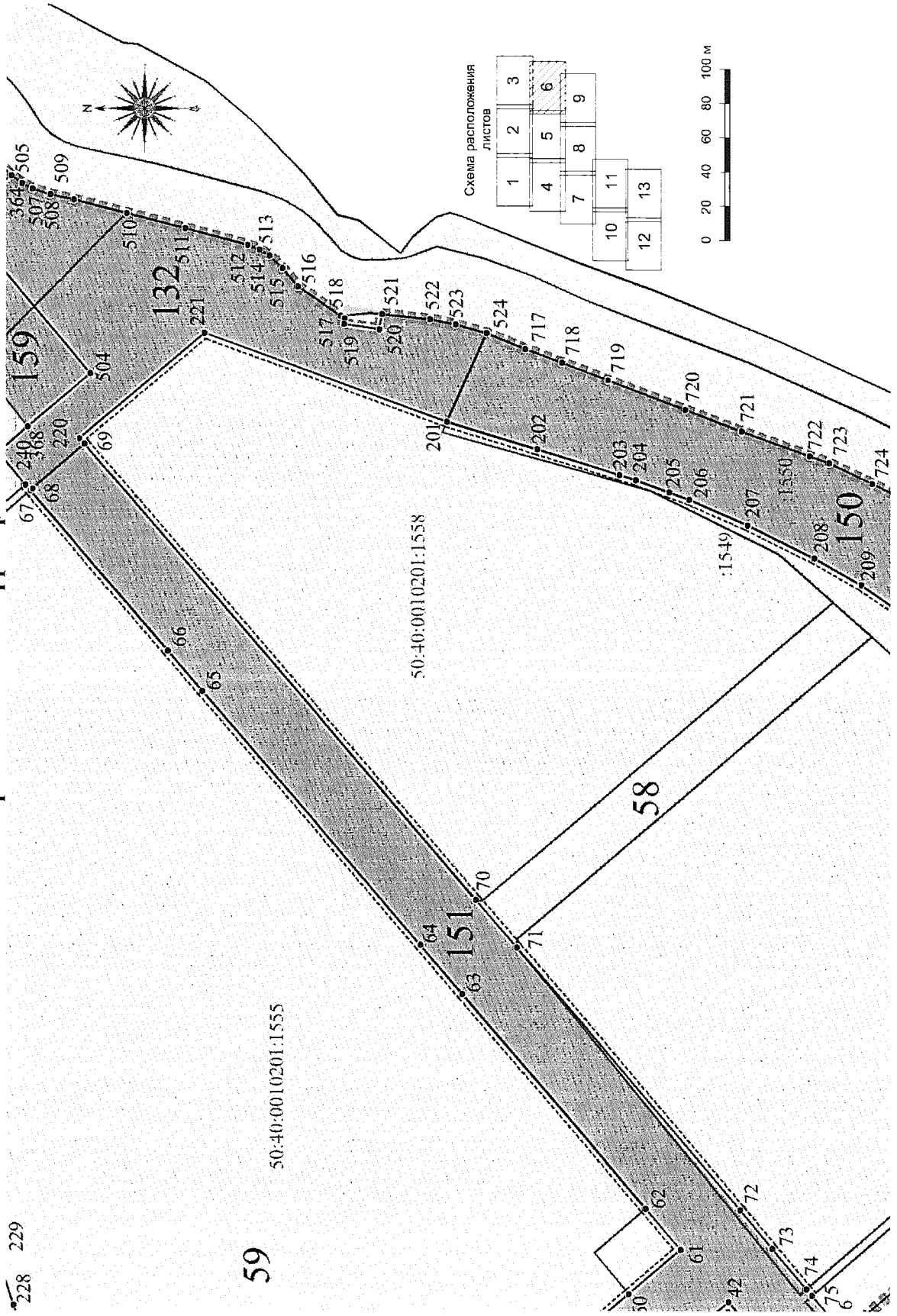


Документация по планировке территории особой экономической зоны технико-внедренческого типа «Дубна» на участке № 1 в левобережной части города в составе территории Российского центра программирования



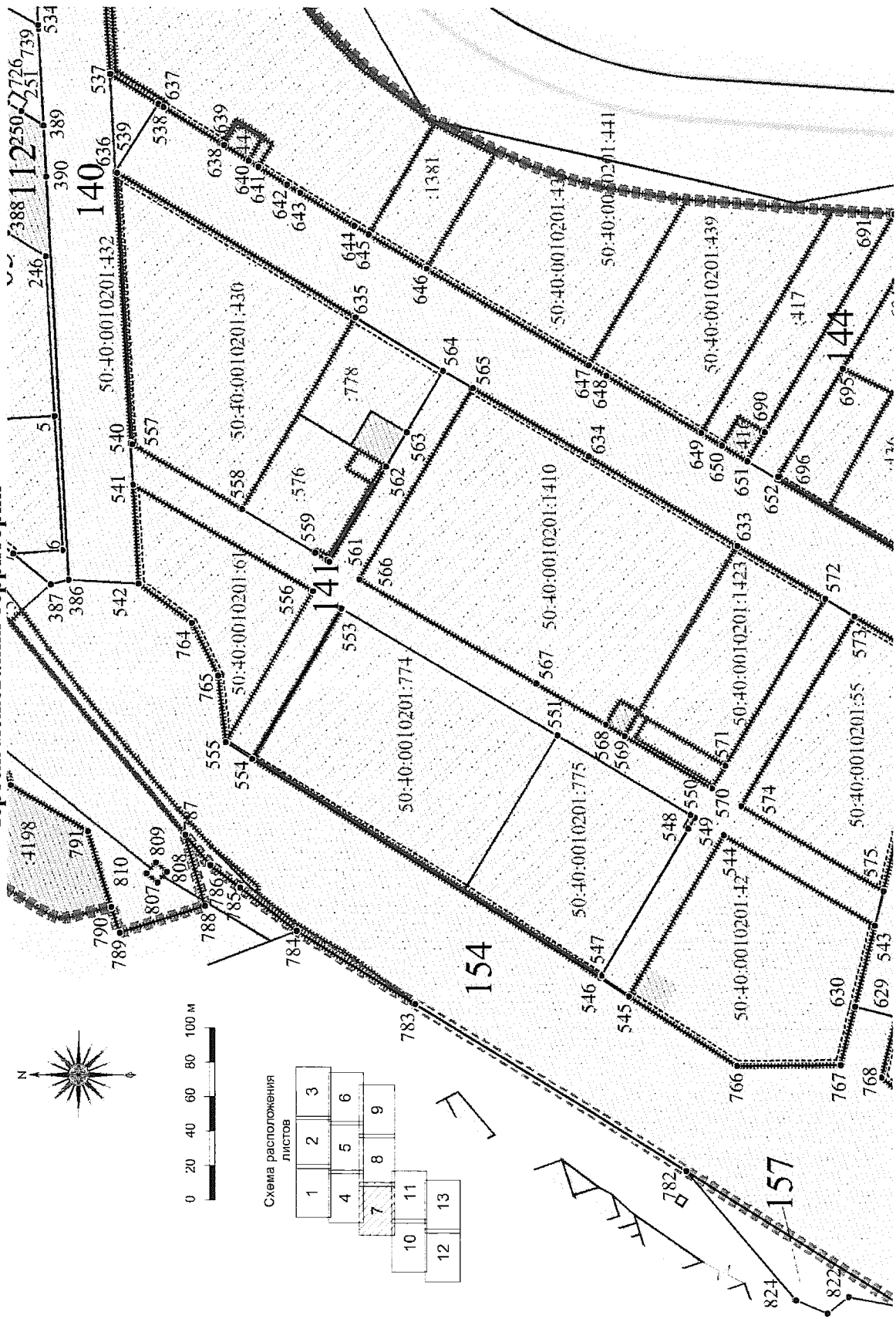
Документация по планировке территории особой экономической зоны технико-внедренческого типа «Дубна» на участке № 1
в левобережной части города в составе территории Российского центра программирования

Чертеж межевания территории



Документация по планировке территории особой экономической зоны технико-внедренческого типа «Дубна» на участке № 1 в левобережной части города в составе территории Российского центра программирования

Чертеж межевания территории



Документация по планировке территории особой экономической зоны технико-внедренческого типа «Дубна» на участке № 1
в левобережной части города в составе территории Российского центра программирования

Чертеж межевания территории

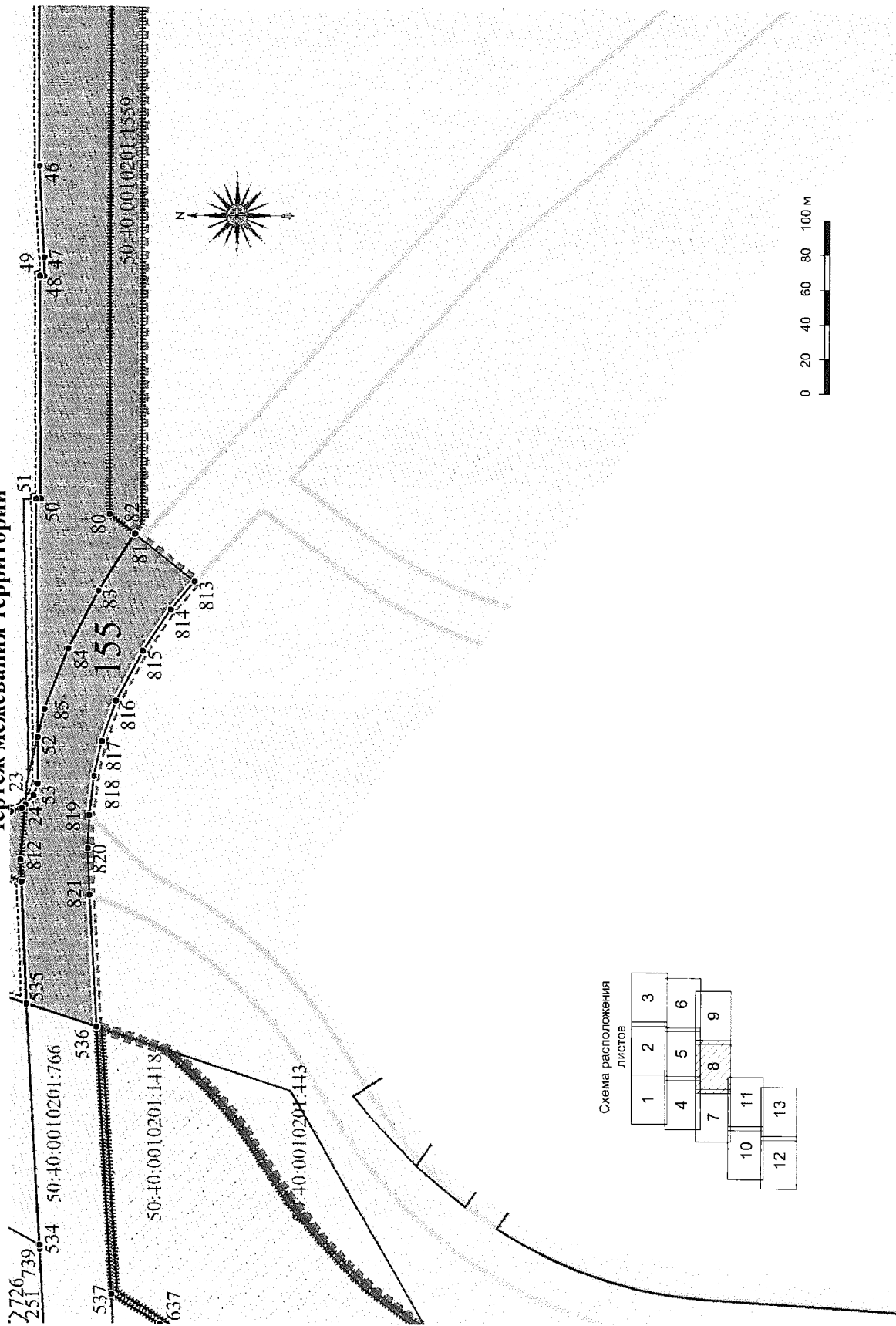
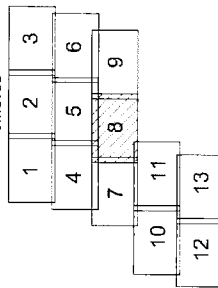
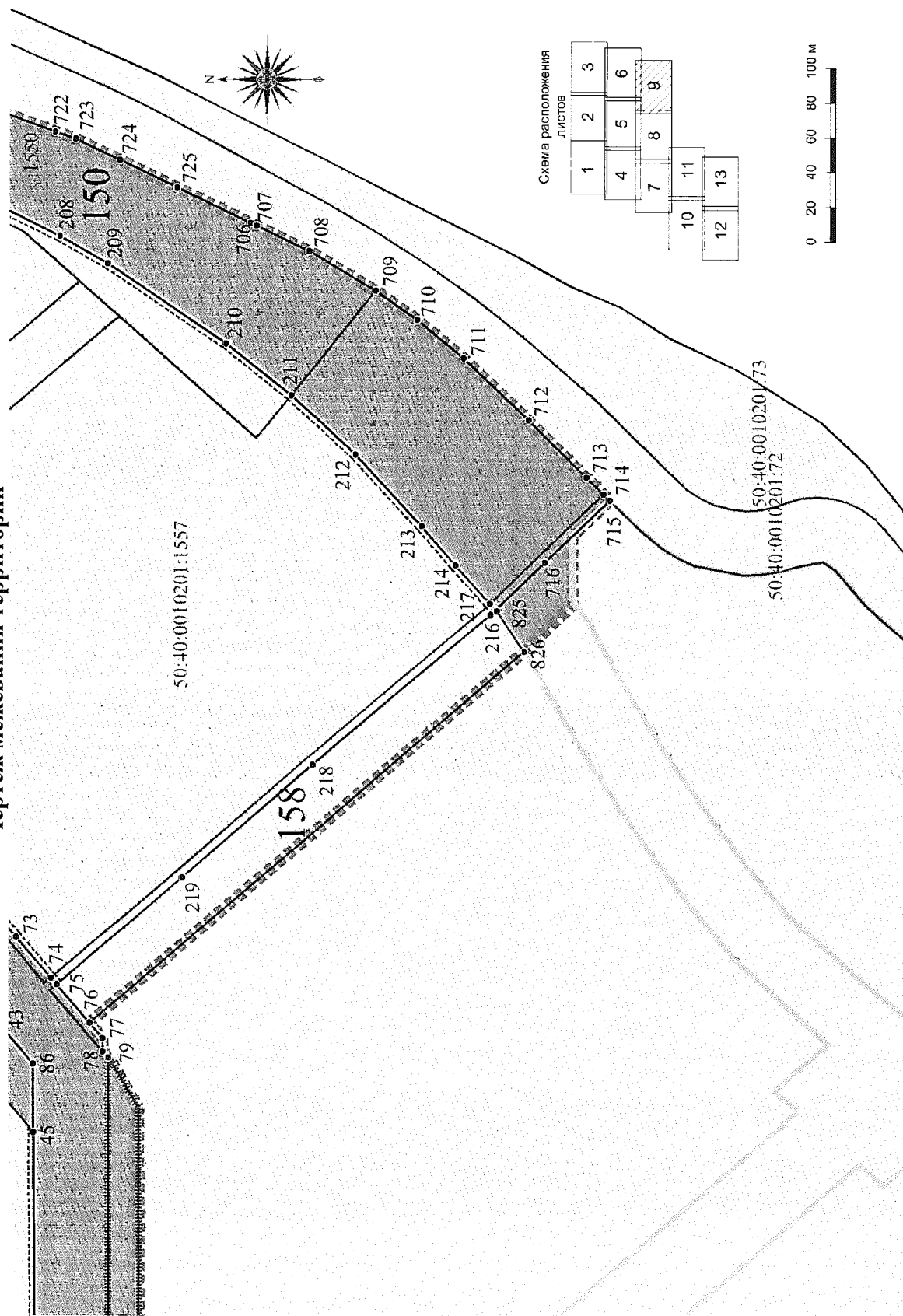


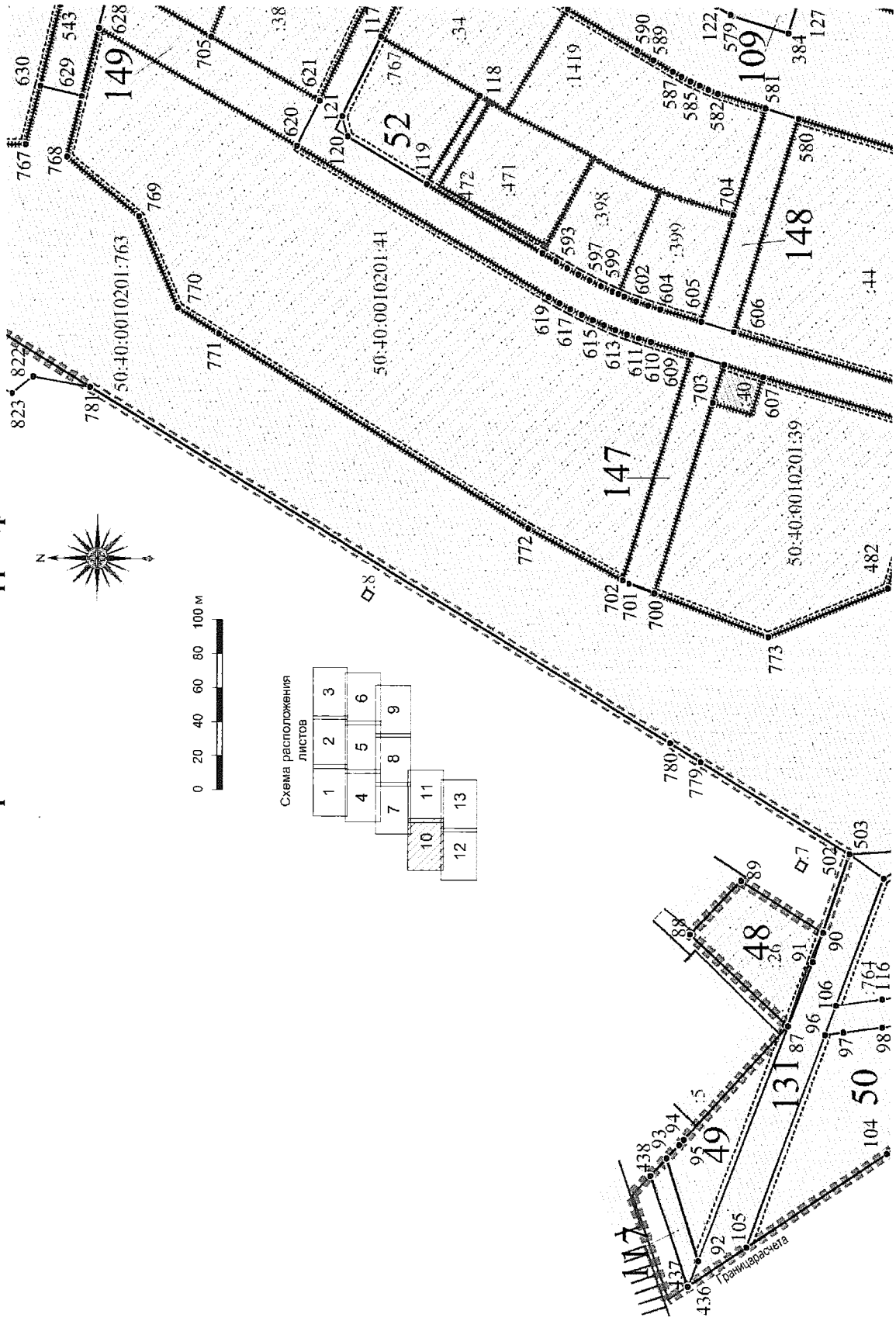
Схема расположения листов



Документация по планировке территории особой экономической зоны технико-внедренческого типа «Дубна» на участке № 1
в левобережной части города в составе территории Российского центра программирования
Чертеж межевания территории

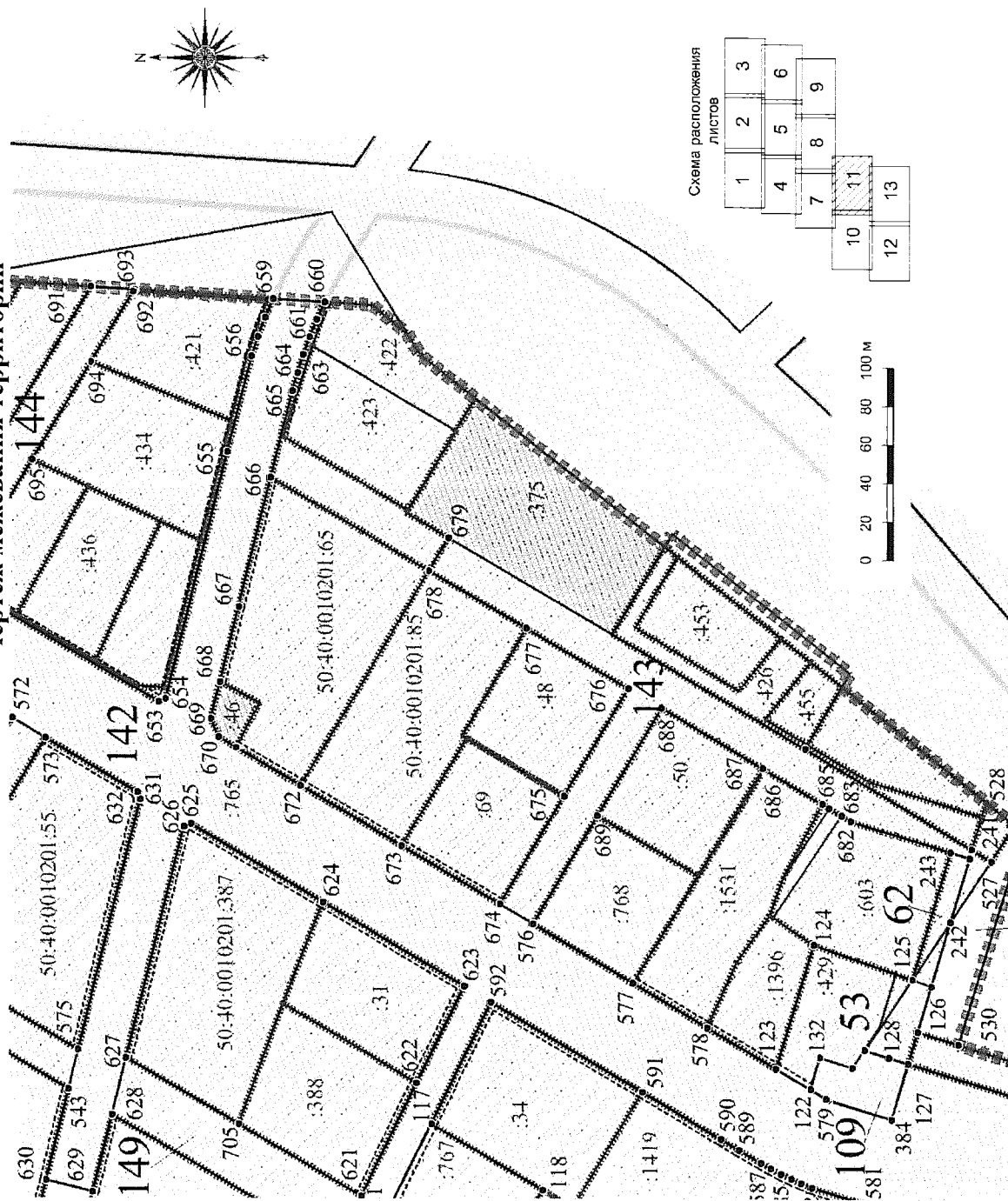


Документация по планировке территории особой экономической зоны технико-внедренческого типа «Дубна» на участке № 1
в левобережной части города в составе территории Российского центра программирования
Чертеж межевания территории



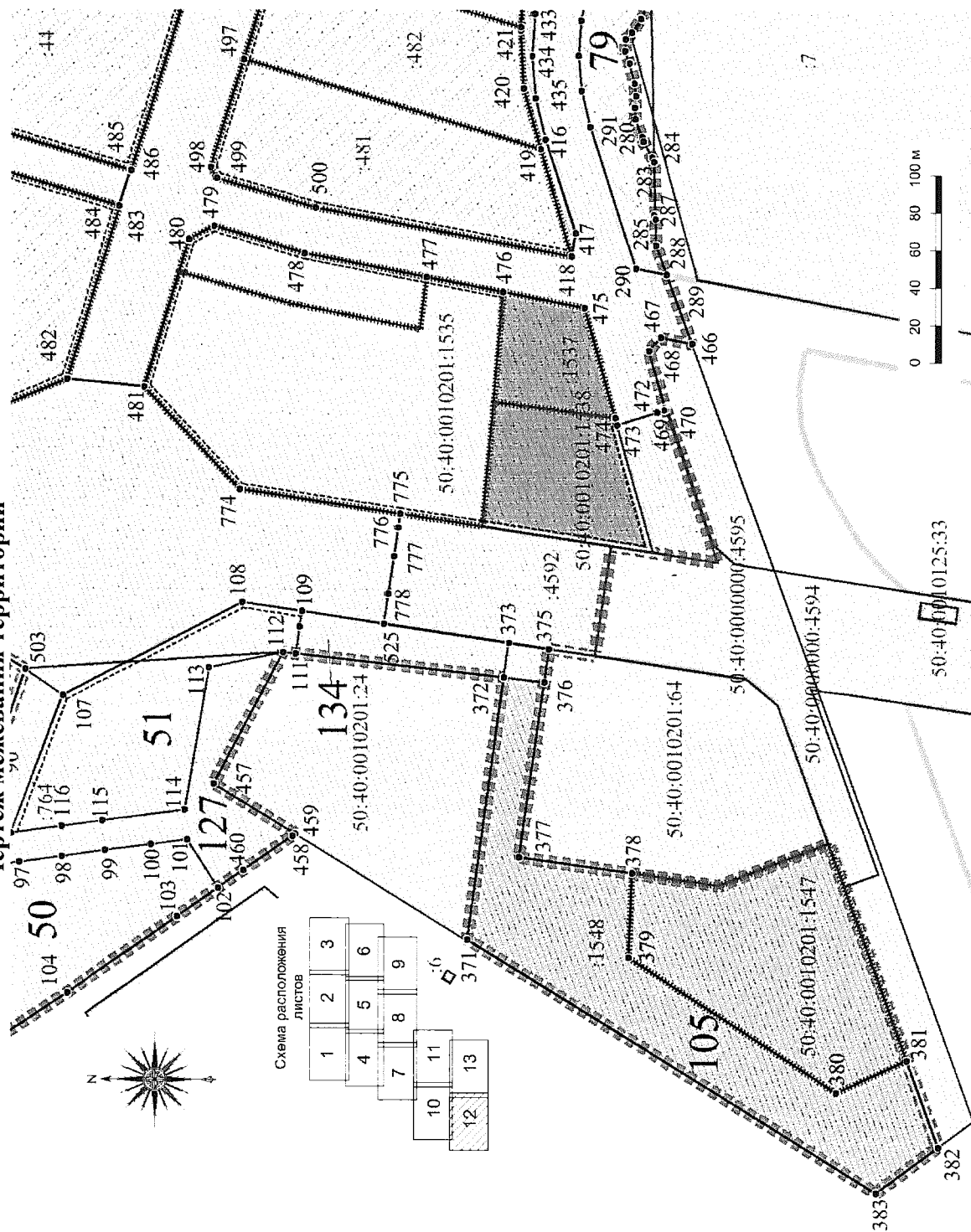
Документация по планировке территории особой экономической зоны технико-внедренческого типа «Дубна» на участке № 1
в левобережной части города в составе территории Росийского центра программирования

Чертеж межевания территории



Документация по планировке территории особой экономической зоны технико-внедренческого типа «Дубна» на участке № 1 в левобережной части города в составе территории Российского центра программирования

Чертеж межевания территории



Документация по планировке территории особой экономической зоны технико-внедренческого типа «Дубна» на участке № 1
в левобережной части города в составе территории Российского центра программирования

Чертеж межевания территории

