



**ПРАВИТЕЛЬСТВО  
МОСКОВСКОЙ ОБЛАСТИ**

**ПОСТАНОВЛЕНИЕ**

16.11.2022 № 1260/39

г. Красногорск

**О внесении изменений в проект планировки территории для реконструкции  
Каширского шоссе на участке км 0 – км 4,4 в Ленинском городском округе  
Московской области**

В соответствии с Градостроительным кодексом Российской Федерации, Законом Московской области № 36/2007-ОЗ «О Генеральном плане развития Московской области», Схемой территориального планирования транспортного обслуживания Московской области, утвержденной постановлением Правительства Московской области от 25.03.2016 № 230/8 «Об утверждении Схемы территориального планирования транспортного обслуживания Московской области», учитывая решение Градостроительного совета Московской области от 23.11.2021, Правительство Московской области постановляет:

1. Утвердить прилагаемые изменения, которые вносятся в проект планировки территории для реконструкции Каширского шоссе на участке км 0 – км 4,4 в Ленинском городском округе Московской области, утвержденный постановлением Правительства Московской области от 25.02.2014 № 88/5 «Об утверждении проекта планировки территории для реконструкции Каширского шоссе на участке км 0 – км 4,4 в Ленинском городском округе Московской области» (с изменениями, внесенными постановлениями Правительства Московской области 18.05.2018 № 315/16, от 30.12.2019 № 1075/44) (далее – изменения в проект планировки территории).

2. Комитету по архитектуре и градостроительству Московской области в семидневный срок со дня принятия настоящего постановления направить главе Ленинского городского округа Московской области изменения в проект планировки территории.

061443\*

3. Министерству информационных и социальных коммуникаций Московской области обеспечить официальное опубликование настоящего постановления в газете «Ежедневные новости. Подмоскowie», «Информационном вестнике Правительства Московской области», размещение (опубликование) на сайте Правительства Московской области в Интернет-портале Правительства Московской области и на «Официальном интернет-портале правовой информации» ([www.pravo.gov.ru](http://www.pravo.gov.ru)).

Первый Вице-губернатор  
Московской области — Председатель  
Правительства Московской области



И.Н. Габдрахманов

УТВЕРЖДЕНЫ  
постановлением Правительства  
Московской области  
от 16.11.2022 № 1260/39

**ИЗМЕНЕНИЯ,  
которые вносятся в проект планировки территории для реконструкции Каширского шоссе  
на участке км 0 – км 4,4 в Ленинском городском округе Московской области**

Проект планировки территории для реконструкции Каширского шоссе на участке км 0 – км 4,4 в Ленинском городском округе Московской области изложить в следующей редакции:

«УТВЕРЖДЕН  
постановлением Правительства  
Московской области  
от 25.02.2014 № 88/5  
(в редакции постановления Правительства  
Московской области  
от 16.11.2022 № 1260/39

**ПРОЕКТ  
планировки территории для реконструкции Каширского шоссе на участке  
км 0 – км 4,4 в Ленинском городском округе Московской области**

Проект планировки территории для реконструкции Каширского шоссе на участке км 0 – км 4,4 в Ленинском городском округе Московской области (далее – документация по планировке территории) подготовлена в соответствии с Градостроительным кодексом Российской Федерации, Законом Московской области № 36/2007-ОЗ «О Генеральном плане развития Московской области», Схемой территориального планирования транспортного обслуживания Московской области, утвержденной постановлением Правительства Московской области от 25.03.2016 № 230/8 «Об утверждении Схемы территориального планирования транспортного обслуживания Московской области», государственной программой Московской области «Развитие и функционирование дорожно-транспортного комплекса» на 2017-2026 годы, утвержденной постановлением Правительства Московской области от 25.10.2016 № 782/39 «Об утверждении государственной программы Московской области «Развитие и функционирование дорожно-транспортного комплекса» на 2017-2026 годы», на основании распоряжения Комитета по архитектуре и градостроительству Московской области от 12.04.2021 № 27РВ-128 «О подготовке изменений в проект планировки территории для реконструкции Каширского шоссе на участке км 0 – км 4,4 в Ленинском городском округе Московской области».

Проект планировки территории выполнен государственным автономным учреждением Московской области «Научно-исследовательский и проектный институт градостроительства» по заказу Комитета по архитектуре и градостроительству Московской области.

Проект планировки территории подготовлен в целях выделения элементов планировочной структуры, установления границ территории общего пользования, границ зон планируемого размещения объектов капитального строительства, определения характеристик и планируемого развития территории.

Проект планировки территории подготовлен с использованием материалов специализированных научно-исследовательских и проектных организаций, результатов инженерных изысканий в соответствии с требованиями технических регламентов.

В составе проекта планировки территории подготовлен проект межевания территории.

#### 1. Проект планировки территории.

Проект планировки территории состоит из основной части, которая подлежит утверждению, и материалов по ее обоснованию.

Основная часть проекта планировки территории включает в себя:

Раздел 1. Положение о размещении линейного объекта, в котором приведены:

наименование, основные характеристики и назначение планируемых для размещения линейных объектов, а также линейных объектов, подлежащих реконструкции в связи с изменением их местоположения;

перечень городских округов в составе Московской области, населенных пунктов, на территориях которых устанавливается зона планируемого размещения линейного объекта;

перечень координат характерных точек границ зон планируемого размещения линейного объекта;

перечень координат характерных точек границ зон планируемого размещения линейных объектов, подлежащих реконструкции в связи с изменением их местоположения;

предельные параметры разрешенного строительства, реконструкции объектов капитального строительства, входящих в состав линейного объекта в границах зоны его планируемого размещения;

информация о необходимости осуществления мероприятий по защите сохраняемых объектов капитального строительства (здание, строение, сооружение, объекты, строительство которых не завершено), существующих и строящихся на момент подготовки проекта планировки территории, а также объектов капитального строительства, планируемых к строительству в соответствии с ранее утвержденной документацией по планировке территории, от возможного негативного воздействия в связи с размещением линейных объектов;

информация о необходимости осуществления мероприятий по сохранению объектов культурного наследия от возможного негативного воздействия в связи с размещением линейных объектов;

информация о необходимости осуществления мероприятий по охране окружающей среды;

информация о необходимости осуществления мероприятий по защите территории от чрезвычайных ситуаций природного и техногенного характера, в том числе по обеспечению пожарной безопасности и гражданской обороне;

перечень координат характерных точек красных линий.

Раздел 2. Графическая часть, включающая в себя:

чертеж красных линий;

чертеж границ зон планируемого размещения линейного объекта;

чертеж границ зон планируемого размещения линейных объектов, подлежащих реконструкции в связи с изменением их местоположения.

Материалы по обоснованию проекта планировки территории включают в себя:

графическую часть, включающую в себя:

схему расположения элементов планировочной структуры;

схему использования территории в период подготовки проекта планировки территории;

схему организации улично-дорожной сети и движения транспорта;

схему размещения инженерных сетей и сооружений;

схему вертикальной планировки, инженерной подготовки и инженерной защиты территории;

схему границ зон с особыми условиями использования территорий, особо охраняемых природных территорий, лесничеств;

схему границ территорий, подверженных риску возникновения чрезвычайных ситуаций природного и техногенного характера;

схему конструктивных и планировочных решений;

планируемые поперечные профили;  
пояснительную записку.

## 2. Проект межевания территории.

Проект межевания территории состоит из основной части, которая подлежит утверждению, и материалов по ее обоснованию.

Основная часть проекта межевания территории включает в себя:

Раздел 1. Текстовая часть, в которой приведены:

перечень и сведения о площади образуемых земельных участков;

перечень и сведения о виде разрешенного использования лесного участка, количественных и качественных характеристиках лесного участка;

координаты поворотных точек границ образуемых земельных участков;

площади в границах публичных сервитутов (планируемых);

координаты поворотных точек границ публичных сервитутов (планируемых).

Раздел 2. Чертеж межевания территории, на котором отображены:

границы планируемых и существующих элементов планировочной структуры;

красные линии, утвержденные в составе проекта планировки территории;

границы образуемых и (или) изменяемых земельных участков, условные номера образуемых земельных участков, в том числе в отношении которых предполагаются их резервирование и (или) изъятие для государственных или муниципальных нужд.

Материалы по обоснованию проекта межевания территории включают в себя:

текстовую часть;

графическую часть.

## 1. Проект планировки территории

### Раздел 1. Положение о размещении линейного объекта

#### **Наименование, основные характеристики и назначение планируемых для размещения линейных объектов, а также линейных объектов, подлежащих реконструкции в связи с изменением их местоположения**

Автомобильная дорога Каширское шоссе (далее – линейный объект) является элементом формируемой улично-дорожной сети регионального значения.

Начало трассы – транспортная развязка на пересечении с автомобильной дорогой А-105 «Подъездная дорога от Москвы к аэропорту Домодедово».

Конец трассы – транспортная развязка на пересечении с планируемой автомобильной дорогой Солнцево – Бутово – Видное.

Основные характеристики и назначение планируемого для размещения линейного объекта:

классификация автомобильной дороги по значению – региональная;

категория автомобильной дороги – I категория/магистральная улица общегородского значения, магистральная дорога;

протяженность участка дороги – 4,7 км;

количество полос движения – 6;

ширина полосы движения – 3,75 м;

расчетная скорость движения – 100 км/ч.

Проектом планировки территории предусмотрено:

строительство транспортной развязки на пересечении с автомобильной дорогой А-105 «Подъездная дорога от Москвы к аэропорту Домодедово»;

строительство транспортной развязки по типу труба на пересечении с автомобильной дорогой Каширское шоссе – Молоково – Андреевское;

строительство путепровода по основному ходу автомобильной дороги Каширское шоссе на пересечении с автомобильной дорогой Белокаменное шоссе с устройством транспортного светофора под путепроводом и реорганизацией движения транспорта;

строительство линий рельсового скоростного пассажирского транспорта «Москва – Бутово – Щербинка – Видное»;

строительство линий рельсового скоростного пассажирского транспорта «Молоково – Видное»;

строительство линий рельсового скоростного пассажирского транспорта «Москва (ст. м. Царицыно) – аэропорт Домодедово»;

строительство транспортно-пересадочного узла в районе транспортной развязки на пересечении автомобильных дорог Каширское шоссе и Каширское шоссе – Молоково – Андреевское;

строительство трамвайного депо с ремонтными мастерскими;

организация пешеходных тротуаров вдоль автомобильной дороги Каширское шоссе.

Наименование показателя	Значение
Линия рельсового скоростного пассажирского транспорта «Москва – Бутово – Щербинка – Видное»	
Тип линии трамвая	Скоростная
Протяженность (по оси), км	1,4
Ширина рельсовой колеи, мм	1524
Линия рельсового скоростного пассажирского транспорта «Молоково – Видное»	
Тип линии трамвая	Скоростная
Протяженность (по оси), км	1,2
Ширина рельсовой колеи, мм	1524
Линия рельсового скоростного пассажирского транспорта «Москва (ст. м. Царицыно) – аэропорт Домодедово»	
Тип линии трамвая	Скоростная
Протяженность (по оси), км	1,0
Ширина рельсовой колеи, мм	1524

В проекте планировки территории учтены реконструкция автомобильной дороги А-105 «Подъездная дорога от Москвы к аэропорту Домодедово» до параметров I категории с 6 полосами движения и строительство автомобильной дороги Каширское шоссе – Молоково – Андреевское.

При подготовке проекта планировки территории линейного объекта в отношении инженерной инфраструктуры были предусмотрены следующие мероприятия:

наружное электроосвещение;

электроснабжение планируемой ЛРТ (питающие линии и контактная сеть);

сбор, отвод и очистка поверхностного стока;

организация рельефа;

реконструкция инженерных коммуникаций, попадающих в зону производства строительных работ, в строгом соответствии с требованиями нормативных документов.

В части инженерной инфраструктуры для нормального функционирования и ввода в эксплуатацию линейного объекта предусмотрено строительство:

закрытой и открытой сети дождевой канализации;

четырёх комплексов очистных сооружений поверхностного стока;

самотечных сбросных коллекторов очищенных стоков;

водопропускных труб;

подпорных стен;

сети наружного освещения;

мачты наружного освещения;

трансформаторных подстанций ТП-6(10)/0,4 кВ;

низковольтного оборудования сети наружного освещения (БРП, ШНО);

линий электропередачи напряжением 6(10) кВ и 0,4 кВ;

одноагрегатные тяговые подстанции с учетом внешнего электроснабжения и функционирования тяговой сети планируемой ЛРТ (питающие линии и контактная сеть); контактная сеть ЛРТ.

Основные характеристики линейных объектов приведены в таблице 1.

Строительство объектов инженерной инфраструктуры

Таблица 1

№ п/п	Объекты инженерной инфраструктуры	Мероприятия	Параметры планируемого развития инженерной инфраструктуры	Занимаемая территория, га
1	Электроснабжение			
Наружное освещение				
1.1	трансформаторные подстанции	строительство	2 объекта	0,0055
1.2	блочные распределительные пункты сети наружного освещения (БРП)	строительство	2 объекта	0,0010
1.3	переключательный пункт 10 кВ	строительство	1 объект	0,0019
1.4	кабельные линии электропередачи напряжением 6 (10) кВ от точек подключения до ТП	строительство	0,143 км	0,0072
1.5	питающие кабельные линии электропередачи напряжением 0,4 кВ сети наружного освещения	строительство	0,101 км	0,0051
1.6	мачта наружного освещения	строительство	104 объекта	0,1274
1.7	сеть наружного освещения	строительство	11,003 км	0,9903
Электроснабжение инфраструктуры автомобильной дороги				
1.8	питающие кабельные линии электропередачи напряжением 0,4 кВ от ТП до ВРУ пешеходных переходов	строительство	2,516 км	0,1258
Электроснабжение инфраструктуры ЛРТ				
1.9	тяговая трансформаторная подстанция	строительство	4 объекта	0,2440
1.10	линии электропередачи напряжением 0,6 кВ	строительство	0,447 км	0,0671
1.11	контактная сеть	строительство	7,949 км	1,1924
2	Организация поверхностного стока			
2.1	очистные сооружения поверхностного стока	строительство	3 объекта	0,3160
2.2	самотечные сбросные коллекторы очищенного стока	строительство	0,194 км	0,0116
2.3	закрытая сеть дождевой канализации	демонтаж	0,013 км	0,0008
		строительство	11,685 км	0,7011

№ п/п	Объекты инженерной инфраструктуры	Мероприятия	Параметры планируемого развития инженерной инфраструктуры	Занимаемая территория, га
2.4	дренажная сеть диаметром 800 мм	демонтаж	0,088 км	0,0071
2.5	водоотводные каналы, в том числе железобетонные лотки	демонтаж	3,103 км	0,4655
		строительство	11,669 км	1,7504
2.6	водопрпускные трубы	демонтаж	8 объектов	0,0124
		строительство	22 объекта	0,1335
2.7	русло реки	засыпка	0,456 км	0,2736
		строительство	0,310 км	0,1862
2.8	подпорные стенки	строительство	0,599 км	0,0300
3	Связь			
3.1	линии технологической связи скоростного трамвая	строительство	4,233 км	0,0381
4	Инженерно-техническое обеспечение зданий и сооружений депо ЛРТ			
4.1	Водоснабжение			
4.1.1.	водопроводная сеть диаметром 100 мм	строительство	0,135 км	0,0014
4.2	Водоотведение (хозяйственно-бытовая канализация)			
4.2.1	канализационный самотечный коллектор диаметром 100 мм	строительство	0,250 км	0,0025
4.3	Электроснабжение			
4.3.1	трансформаторная подстанция	строительство	1 объект	0,0027
4.3.2	блочный распределительный пункты сети наружного освещения (БРП)	строительство	1 объект	0,0005
4.3.3	питающие кабельные линии электропередачи напряжением 0,4 кВ от ТП до ВРУ инфраструктуры депо	строительство	1,207 км	0,0604
4.3.4	питающие кабельные линии электропередачи напряжением 0,4 кВ сети наружного освещения	строительство	0,015 км	0,0008
4.3.5	сеть наружного освещения	строительство	0,632 км	0,0569
5	Инженерно-техническое обеспечение зданий и сооружений транспортно-пересадочного узла ЛРТ			
5.1	Водоснабжение			
5.1.1	водопроводная сеть диаметром 100 мм	строительство	0,124 км	0,0013
5.2	Водоотведение (хозяйственно-бытовая канализация)			
5.2.1	малогабаритные очистные сооружения бытового стока	строительство	1 объект	0,0007
5.2.2	канализационный самотечный коллектор диаметром 100 мм	строительство	0,218 км	0,0022
5.3	Водоотведение (дождевая канализация)			



№ п/п	Объекты инженерной инфраструктуры	Мероприятия	Параметры планируемого развития инженерной инфраструктуры	Занимаемая территория, га
5.3.1	очистные сооружения поверхностного стока	строительство	1 объект	0,0490
5.3.2	самотечные сбросные коллекторы очищенного стока	строительство	0,076 км	0,0046
5.3.3	закрытая сеть дождевой канализации	строительство	1,056 км	0,0634
5.3.4	водоотводные канавы	строительство	0,500 км	0,0750
5.3.5	водопропускные трубы	строительство	1 объект	0,0060
5.4	Электроснабжение			
5.4.1	трансформаторная подстанция	строительство	1 объект	0,0027
5.4.2	блочный распределительный пункты сети наружного освещения (БРП)	строительство	1 объект	0,0005
5.4.3	питающие кабельные линии электропередачи напряжением 0,4 кВ от ТП до ВРУ инфраструктуры транспортно-пересадочного узла	строительство	0,381 км	0,0191
5.4.4	питающие кабельные линии электропередачи напряжением 0,4 кВ сети наружного освещения	строительство	0,113 км	0,0057
5.4.5	сеть наружного освещения	строительство	1,253 км	0,1128

Для обеспечения требуемых условий эксплуатации и соответствующих параметров по надежности функционирования существующих инженерных коммуникаций предусмотрена реконструкция:

- участков линий электропередачи напряжением 110 кВ, 35 кВ, 6(10) кВ и 0,4 кВ;
- трансформаторных подстанций;
- участков сетей водоснабжения;
- участков сетей бытовой канализации;
- участков тепловых сетей;
- объектов магистральной и распределительной сети газоснабжения;
- линейно-кабельных сооружений связи и линий связи.

## Реконструкция объектов инженерной инфраструктуры

Таблица 2

№ п/п	Объекты инженерной инфраструктуры	Мероприятия	Параметры планируемого развития инженерной инфраструктуры	Занимаемая территория, га
1	Электроснабжение			
1.1	КВЛ 220 кВ «Пахра – Чагино»	демонтаж опор	2 шт.	0,0048
		строительство опор	4 шт.	0,0237
		переподвеска проводов	0,913 км	1,3695
1.2	ВЛ 220 кВ «Пахра - Борисово (Борисовская)»	демонтаж опор	2 шт.	0,0048
		строительство опор	4 шт.	0,0237
		переподвеска проводов	1,005 км	1,5075
1.3	ВЛ 110 кВ «Пахра – Борисово» с отпайкой	демонтаж опор	5 шт.	0,0160
		строительство опор	4 шт.	0,0225
		демонтаж (по трассе)	0,714 км	0,8568
		строительство (по трассе)	0,704 км	0,8448
1.4	ВЛ 110 кВ «Пахра – Апаренки» с отпайками	демонтаж опор	5 шт.	0,0305
		строительство опор	7 шт.	0,0399
		демонтаж (по трассе)	0,896 км	1,0752
		строительство (по трассе)	1,080 км	1,5120
1.5	отпайка на ПС № 410 «Коксогаз» от ВЛ 110 кВ «Пахра – Борисово» с отпайками на ПС № 721 Ям, № 410 «Коксогаз»; отпайка на ПС № 410 «Коксогаз» от ВЛ 110 кВ «Пахра – Апаренки» с отпайками на ПС № 721 Ям, № 410 «Коксогаз»	демонтаж опор	3 шт.	0,0153
		строительство опор	1 шт.	0,0057
		демонтаж (по трассе)	0,770 км	1,0780
		строительство (по трассе)	0,291 км	0,4074
1.6	ВЛ 35 кВ «Коксогаз - МКГЗ I»; ВЛ 35 кВ «Коксогаз - МКГЗ II»	демонтаж опор	3 шт.	0,0081
		строительство опор	7 шт.	0,0399
		демонтаж (по трассе)	0,866 км	0,9526
		строительство (по трассе)	0,979 км	1,0769

№ п/п	Объекты инженерной инфраструктуры	Мероприятия	Параметры планируемого развития инженерной инфраструктуры	Занимаемая территория, га
1.7	ВЛ 35 кВ «Ленинская – МКГЗ I»; ВЛ 35 кВ «Ленинская - МКГЗ II»	демонтаж опор	6 шт.	0,0036
		строительство опор	6 шт.	0,0342
		демонтаж (по трассе)	0,735 км	0,8085
		строительство (по трассе)	0,875 км	0,9625
1.8	трансформаторные подстанции	демонтаж	2 объекта	0,0010
		строительство	1 объект	0,0157
1.9	воздушные линии электропередачи напряжением 6(10) кВ	демонтаж	0,502 км	0,0416
1.10	воздушные линии электропередачи напряжением 0,4 кВ	демонтаж	0,576 км	0,0346
1.11	кабельные линии электропередачи напряжением 6(10) кВ	демонтаж	7,032 км	0,3516
		строительство	6,564 км	0,3282
1.12	кабельные линии электропередачи напряжением 0,4 кВ	демонтаж	1,032 км	0,0516
		строительство	0,451 км	0,0226
1.13	сеть наружного освещения	демонтаж	3,554 км	0,3199
2	Связь			
2.1	линейно-кабельные сооружения связи, трубы ПНД (закрытые переходы)	демонтаж (по трассам)	1,926 км	0,1734
		строительство (по трассам)	10,346 км	0,9312
2.2	кабели связи в грунте	демонтаж (по трассам)	52,952 км	2,6476
		строительство (по трассам)	0,268 км	0,0134
2.3	технологический кабель связи	демонтаж (по трассам)	1,865 км	0,1305
		строительство (по трассам)	2,173 км	0,1521
3	Газоснабжение			
3.1	газопровод высокого давления $P \leq 1,2$ МПа диаметром 500 мм	демонтаж участков	0,411 км	0,0206
		строительство участков	0,450 км	0,0225
3.2	газопровод высокого давления $P \leq 1,2$ МПа диаметром 219 мм	демонтаж участка	0,397 км	0,0087
		строительство участка	0,432 км	0,0095

№ п/п	Объекты инженерной инфраструктуры	Мероприятия	Параметры планируемого развития инженерной инфраструктуры	Занимаемая территория, га
3.3	магистральный газопровод высокого давления $P \leq 5,4$ МПа диаметром 1000 мм	демонтаж участков	2,590 км	0,2590
		строительство участков	3,282 км	0,3282
3.4	магистральный газопровод высокого давления $P \leq 5,4$ МПа диаметром 800 мм	демонтаж участков	1,482 км	0,1186
		строительство участков	2,136 км	0,1709
4	Теплоснабжение			
4.1	тепловая сеть в двухтрубном исполнении диаметром 200 мм	демонтаж участков	0,420 км (по трассе)	0,0168
		строительство участков	0,470 км (по трассе)	0,0188
5	Водоснабжение			
5.1	водопроводные сети в две нитки диаметром 300 мм	демонтаж участков	0,877 км (по трассе)	0,0263
		строительство участков	1,120 км (по трассе)	0,0336
5.2	водопроводные сети диаметром 300 мм	демонтаж участка	0,055 км (по трассе)	0,0017
		строительство участка	0,047 км (по трассе)	0,0014
5.3	водопроводные сети диаметром 500 мм	демонтаж участков	1,138 км (по трассе)	0,0569
		строительство участков	1,103 км (по трассе)	0,0551
5.4	водопроводные сети в две нитки диаметром 300 мм	демонтаж участков	0,969 км (по трассе)	0,0291
		строительство участков	1,497 км (по трассе)	0,0449
6	Водоотведение. Хозяйственно-бытовая канализация			
6.1	канализационный напорный коллектор в две нитки диаметром 300 мм	демонтаж участка	0,217 км (по трассе)	0,0152
		строительство участка	0,205 км (по трассе)	0,0144
6.2	илопровод в две нитки диаметром 500 мм	демонтаж участков	0,290 км (по трассе)	0,0320
		строительство участков	0,293 км (по трассе)	0,0322
6.3	илопровод в три нитки диаметром 300 мм	демонтаж участков	0,290 км (по трассе)	0,0435
		строительство участков	0,286 км (по трассе)	0,0429

№ п/п	Объекты инженерной инфраструктуры	Мероприятия	Параметры планируемого развития инженерной инфраструктуры	Занимаемая территория, га
6.4	канализационный напорный коллектор в две нитки диаметром 315 мм	демонтаж участка	0,098 км (по трассе)	0,0062
		строительство участка	0,118 км (по трассе)	0,0074

**Перечень городских округов в составе Московской области, населенных пунктов, на территориях которых устанавливается зона планируемого размещения линейного объекта**

Размещение линейного объекта предусмотрено на территории Ленинского городского округа Московской области.

**Перечень координат характерных точек границ зон планируемого размещения линейного объекта**

Характерные точки границ зоны планируемого размещения линейного объекта привязываются к координатам геодезической сети в системе координат МСК-50.

Перечень координат характерных точек границы зоны планируемого размещения линейного объекта приведен в таблице 3.

Таблица 3

Точка	X	Y
1	449447,94	2203805,35
2	449425,33	2203873,10
3	449403,34	2203921,40
4	449389,97	2203984,44
5	449386,07	2203997,11
6	449366,75	2204082,31
7	449339,07	2204176,71
8	449275,29	2204257,16
9	449189,56	2204314,78
10	449099,24	2204356,38
11	448942,94	2204409,70
12	448861,24	2204443,97
13	448810,40	2204468,07
14	448807,62	2204464,56
15	448800,61	2204455,69
16	448855,65	2204412,16
17	448955,79	2204332,98
18	448888,13	2204326,34
19	448882,22	2204325,76
20	448845,69	2204356,58
21	448833,27	2204339,31
22	448798,14	2204335,20

Точка	X	Y
23	448761,46	2204330,92
24	448748,09	2204329,36
25	448744,67	2204330,49
26	448699,52	2204345,49
27	448665,78	2204358,98
28	448665,03	2204359,28
29	448656,37	2204362,74
30	448653,08	2204357,38
31	448649,46	2204358,60
32	448646,69	2204359,75
33	448644,95	2204354,35
34	448605,13	2204367,15
35	448545,52	2204381,21
36	448541,99	2204374,86
37	448534,31	2204377,44
38	448522,16	2204381,55
39	448507,59	2204387,15
40	448506,66	2204387,51
41	448508,19	2204391,67
42	448504,47	2204392,84
43	448475,44	2204401,99
44	448473,88	2204398,23

Точка	X	Y
45	448470,01	2204399,62
46	448439,75	2204413,74
47	448439,74	2204413,74
48	448437,02	2204415,00
49	448437,02	2204415,01
50	448426,70	2204419,83
51	448416,61	2204424,53
52	448416,60	2204424,54
53	448408,27	2204428,43
54	448394,59	2204436,73
55	448393,59	2204437,17
56	448392,25	2204438,03
57	448381,19	2204445,09
58	448368,47	2204453,07
59	448366,83	2204454,16
60	448358,93	2204459,15
61	448347,47	2204466,38
62	448342,17	2204468,13
63	448303,81	2204493,68
64	448291,99	2204501,32
65	448287,53	2204504,79
66	448281,84	2204509,21
67	448224,26	2204550,88
68	448224,26	2204550,89
69	448155,30	2204600,76
70	448145,68	2204608,10
71	448138,78	2204613,68
72	448136,61	2204615,21
73	448115,73	2204629,55
74	448048,55	2204679,69
75	448041,33	2204684,90
76	448038,82	2204694,14
77	448086,37	2204769,36
78	448096,77	2204785,81
79	448047,79	2204812,95
80	448050,64	2204801,37
81	448050,85	2204789,44
82	448047,93	2204776,24
83	448041,31	2204762,75
84	448031,11	2204751,07
85	448018,38	2204742,29
86	448005,64	2204737,83
87	447991,93	2204736,80

Точка	X	Y
88	447983,93	2204737,70
89	447939,59	2204769,63
90	447899,85	2204797,00
91	447873,39	2204814,71
92	447802,25	2204857,01
93	447783,16	2204864,10
94	447629,10	2204954,12
95	447472,83	2205045,50
96	447420,76	2205084,16
97	447346,27	2205167,44
98	447336,54	2205174,29
99	447273,43	2205200,93
100	447257,99	2205188,83
101	447251,83	2205181,53
102	447229,73	2205196,87
103	447228,20	2205201,18
104	447157,45	2205391,45
105	447309,35	2205300,17
106	447459,73	2205219,41
107	447462,19	2205224,12
108	447397,46	2205264,38
109	447394,90	2205266,16
110	447365,99	2205293,26
111	447274,33	2205350,14
112	447198,17	2205405,31
113	447170,87	2205439,01
114	447157,29	2205477,19
115	447151,94	2205530,47
116	447142,17	2205597,75
117	447138,95	2205631,02
118	447139,10	2205709,08
119	447134,26	2205747,70
120	447132,73	2205775,58
121	447132,33	2205782,81
122	447119,75	2206011,57
123	447023,12	2206006,80
124	447037,76	2205713,19
125	447037,07	2205664,44
126	447033,86	2205635,30
127	446798,24	2205629,58
128	446770,27	2205639,91
129	446730,92	2205662,70
130	446729,18	2205660,02

Точка	X	Y
131	446728,64	2205659,21
132	446731,73	2205656,56
133	446770,66	2205630,48
134	446781,61	2205623,15
135	446781,59	2205623,12
136	446810,90	2205603,58
137	446854,75	2205576,15
138	446881,42	2205558,32
139	446902,06	2205544,33
140	446948,01	2205517,29
141	447015,57	2205481,63
142	446999,13	2205410,74
143	446993,50	2205413,82
144	446968,43	2205429,16
145	446955,71	2205436,77
146	446943,00	2205444,39
147	446930,64	2205452,53
148	446918,28	2205460,66
149	446905,92	2205468,80
150	446893,56	2205476,93
151	446877,94	2205486,95
152	446862,32	2205496,97
153	446852,26	2205502,30
154	446842,19	2205507,62
155	446832,01	2205506,03
156	446913,21	2205452,46
157	446913,20	2205452,29
158	446913,28	2205452,23
159	446911,56	2205431,60
160	446905,33	2205418,79
161	446881,15	2205413,47
162	446875,39	2205416,40
163	446869,63	2205419,33
164	446849,87	2205416,94
165	446838,42	2205415,56
166	446838,39	2205415,76
167	446838,36	2205415,78
168	446827,49	2205491,38
169	446822,29	2205490,63
170	446822,28	2205490,64
171	446802,86	2205494,03
172	446801,53	2205502,08
173	446800,43	2205508,73

Точка	X	Y
174	446799,40	2205512,20
175	446798,37	2205515,67
176	446797,29	2205519,26
177	446796,26	2205522,73
178	446795,71	2205524,53
179	446794,14	2205529,79
180	446791,65	2205534,47
181	446789,15	2205539,15
182	446785,78	2205543,50
183	446782,40	2205547,85
184	446772,08	2205556,90
185	446744,22	2205576,85
186	446716,35	2205596,79
187	446702,03	2205606,83
188	446687,71	2205616,87
189	446673,39	2205626,90
190	446659,07	2205636,94
191	446647,43	2205637,21
192	446636,93	2205644,92
193	446633,01	2205649,76
194	446623,22	2205661,83
195	446616,14	2205670,57
196	446598,33	2205685,16
197	446598,33	2205685,17
198	446586,57	2205694,81
199	446574,80	2205704,46
200	446565,63	2205711,60
201	446556,46	2205718,73
202	446548,22	2205725,15
203	446538,11	2205733,00
204	446497,55	2205765,82
205	446474,99	2205784,49
206	446452,43	2205803,16
207	446428,53	2205823,42
208	446404,63	2205843,68
209	446393,98	2205852,85
210	446380,53	2205836,98
211	446373,59	2205828,85
212	446453,76	2205762,78
213	446461,83	2205755,93
214	446469,60	2205748,97
215	446477,24	2205741,74
216	446484,67	2205734,31

Точка	X	Y
217	446491,88	2205726,68
218	446498,89	2205718,85
219	446505,68	2205710,84
220	446512,26	2205702,63
221	446476,14	2205680,01
222	446476,05	2205679,98
223	446484,07	2205671,85
224	446512,38	2205643,15
225	446527,17	2205628,17
226	446554,06	2205600,91
227	446565,21	2205589,61
228	446580,41	2205574,20
229	446587,14	2205550,84
230	446600,40	2205491,07
231	446391,22	2205492,72
232	446391,21	2205492,72
233	446132,72	2205494,77
234	445983,90	2205476,01
235	445899,16	2205473,71
236	445794,01	2205471,93
237	445779,12	2205471,68
238	445766,25	2205471,42
239	445759,22	2205470,26
240	445759,21	2205470,26
241	445656,48	2205453,29
242	445595,63	2205439,79
243	445531,00	2205418,67
244	445490,15	2205405,10
245	445478,32	2205402,37
246	445466,49	2205399,64
247	445460,93	2205398,48
248	445461,45	2205395,92
249	445462,37	2205391,36
250	445461,95	2205391,70
251	445463,58	2205383,92
252	445439,37	2205376,43
253	445396,60	2205363,80
254	445384,14	2205371,15
255	445369,00	2205367,21
256	445368,99	2205367,21
257	445321,95	2205354,98
258	445266,04	2205340,40
259	445204,55	2205324,37

Точка	X	Y
260	445204,55	2205324,36
261	445162,09	2205313,29
262	445162,08	2205313,29
263	445149,91	2205310,12
264	445152,52	2205300,20
265	445155,60	2205288,54
266	445171,82	2205226,98
267	445174,49	2205216,83
268	445190,53	2205221,00
269	445197,53	2205221,26
270	445270,51	2205235,77
271	445413,89	2205274,75
272	445498,64	2205293,26
273	445498,63	2205293,49
274	445498,29	2205308,25
275	445498,30	2205308,25
276	445550,26	2205318,76
277	445603,65	2205326,35
278	445603,66	2205326,35
279	445635,35	2205328,12
280	445650,42	2205330,54
281	445672,54	2205332,49
282	445683,16	2205336,50
283	445716,28	2205337,97
284	445716,63	2205337,98
285	445720,04	2205334,64
286	445732,51	2205322,39
287	445732,03	2205297,80
288	445731,86	2205288,65
289	445726,80	2205288,74
290	445722,74	2205193,26
291	445776,26	2205191,22
292	445784,85	2205337,33
293	446010,55	2205347,01
294	446507,12	2205392,07
295	446616,54	2205388,97
296	446615,74	2205386,51
297	446613,41	2205379,29
298	446578,87	2205272,06
299	446546,31	2205273,09
300	446549,74	2205228,37
301	446581,55	2205229,25
302	446611,15	2205227,03



Точка	X	Y
303	446640,29	2205220,99
304	446668,43	2205211,24
305	446692,60	2205199,15
306	446696,62	2205206,24
307	446700,13	2205212,43
308	446706,08	2205208,82
309	446719,57	2205191,21
310	446726,63	2205169,47
311	446734,77	2205162,19
312	446764,80	2205134,66
313	446880,04	2205040,71
314	446919,11	2205010,75
315	446961,50	2204985,72
316	446990,65	2204970,79
317	447011,15	2204962,12
318	447022,88	2204942,25
319	447054,59	2204923,28
320	447066,79	2204917,80
321	447193,55	2204860,93
322	447327,34	2204792,44
323	447509,47	2204705,10
324	447694,78	2204610,23
325	447758,59	2204575,74
326	447765,55	2204589,21
327	447736,88	2204612,87
328	447704,77	2204632,50
329	447534,58	2204719,63
330	447509,09	2204735,30
331	447492,85	2204747,13
332	447465,15	2204764,16
333	447217,95	2204890,73
334	447164,59	2204918,04
335	447089,29	2204953,21
336	447078,47	2204958,66
337	447096,58	2204985,49
338	447103,50	2204995,75
339	447108,00	2205002,75
340	447108,15	2205002,65
341	447107,90	2205002,27
342	447125,73	2204990,57
343	447130,72	2204999,81
344	447146,87	2205004,14
345	447165,89	2205012,32

Точка	X	Y
346	447183,36	2205023,40
347	447186,10	2205025,84
348	447198,85	2205037,13
349	447211,97	2205053,13
350	447217,40	2205061,26
351	447257,39	2205033,07
352	447287,10	2205020,69
353	447330,72	2205015,60
354	447377,09	2205006,42
355	447410,97	2204986,08
356	447435,23	2204971,51
357	447445,11	2204965,96
358	447456,90	2204959,34
359	447882,44	2204720,15
360	447912,76	2204698,87
361	447916,76	2204684,38
362	447916,88	2204683,94
363	447912,88	2204676,00
364	447912,88	2204675,99
365	447886,43	2204623,52
366	447902,77	2204615,31
367	447902,77	2204615,30
368	447908,55	2204612,40
369	447928,87	2204653,67
370	447981,49	2204645,23
371	447987,46	2204641,25
372	447987,47	2204641,26
373	448002,54	2204631,26
374	448002,54	2204631,25
375	448092,66	2204571,37
376	448154,69	2204519,58
377	448205,05	2204480,97
378	448232,29	2204461,11
379	448232,30	2204461,11
380	448243,94	2204452,63
381	448286,23	2204423,26
382	448322,16	2204400,53
383	448331,85	2204394,91
384	448326,59	2204386,02
385	448348,12	2204372,70
386	448374,87	2204356,15
387	448378,68	2204363,60
388	448378,78	2204363,44

Точка	X	Y
389	448381,11	2204367,60
390	448381,56	2204367,36
391	448392,92	2204361,36
392	448429,39	2204343,87
393	448452,51	2204333,88
394	448452,51	2204333,87
395	448452,91	2204333,71
396	448467,87	2204324,03
397	448501,43	2204308,69
398	448501,43	2204308,68
399	448524,17	2204298,30
400	448534,95	2204293,94
401	448544,53	2204290,05
402	448544,54	2204290,05
403	448556,13	2204285,36
404	448575,24	2204272,11
405	448547,23	2204213,79
406	448547,17	2204213,66
407	448538,57	2204200,33
408	448532,60	2204191,02
409	448544,08	2204183,32
410	448544,10	2204183,31
411	448553,33	2204177,11
412	448600,70	2204250,50
413	448638,78	2204259,41

Точка	X	Y
414	448680,14	2204247,46
415	448684,17	2204261,40
416	448698,15	2204257,21
417	448727,81	2204246,68
418	448756,90	2204234,70
419	448785,37	2204221,28
420	448790,26	2204218,66
421	448794,22	2204225,09
422	449280,42	2203869,64
423	449155,34	2204045,99
424	449004,94	2204208,58
425	449015,16	2204236,86
426	449036,72	2204257,71
427	449076,00	2204268,80
428	449091,96	2204268,77
429	449137,31	2204261,81
430	449201,95	2204237,11
431	449255,66	2204193,57
432	449296,92	2204138,08
433	449322,06	2204062,88
434	449334,70	2203988,71
435	449358,89	2203962,08
436	449410,08	2203864,10
437	449410,09	2203864,08

Характерные точки границ зоны планируемого размещения транспортно-пересадочного узла привязываются к координатам геодезической сети в системе координат МСК-50.

Перечень координат характерных точек границы зоны планируемого размещения транспортно-пересадочного узла приведен в таблице 4.

Таблица 4

Точка	X	Y
530	447078,47	2204958,66
531	447054,59	2204923,28
532	447066,79	2204917,80
533	447193,55	2204860,93
534	447327,34	2204792,44
535	447408,69	2204753,43
536	447408,61	2204765,83
537	447408,55	2204775,50
538	447408,50	2204794,29
539	447408,71	2204794,29
540	447408,70	2204795,57
541	447408,58	2204799,47

Точка	X	Y
542	447408,80	2204803,58
543	447408,91	2204807,50
544	447408,74	2204811,34
545	447408,72	2204818,66
546	447408,91	2204831,28
547	447409,01	2204843,21
548	447409,09	2204857,05
549	447408,89	2204867,13
550	447408,93	2204871,22
551	447409,00	2204877,71
552	447409,07	2204887,60
553	447409,39	2204896,32

Точка	X	Y
554	447409,34	2204916,08
555	447409,34	2204928,71
556	447409,34	2204943,80
557	447409,29	2204947,79
558	447409,28	2204948,56
559	447409,18	2204962,72
560	447409,13	2204974,20
561	447409,17	2204985,67
562	447409,18	2204987,15
563	447377,09	2205006,42
564	447330,72	2205015,60
565	447287,10	2205020,69
566	447257,39	2205033,07
567	447217,40	2205061,26

Точка	X	Y
568	447211,97	2205053,13
569	447198,85	2205037,13
570	447186,10	2205025,84
571	447183,36	2205023,40
572	447165,89	2205012,31
573	447146,87	2205004,14
574	447130,72	2204999,81
575	447125,73	2204990,57
576	447107,90	2205002,27
577	447108,15	2205002,65
578	447108,00	2205002,75
579	447103,50	2204995,75
580	447096,58	2204985,49

Характерные точки границ зоны планируемого размещения депо для рельсового скоростного пассажирского транспорта привязываются к координатам геодезической сети в системе координат МСК-50.

Перечень координат характерных точек границы зоны планируемого размещения депо для рельсового скоростного пассажирского транспорта приведен в таблице 5.

Таблица 5

Точка	X	Y
460	446232,76	2205006,89
461	446229,75	2205004,03
462	446224,28	2204998,84
463	446218,75	2204993,31
464	446213,63	2204987,49
465	446208,43	2204981,68
466	446204,40	2204978,00
467	446201,51	2204975,43
468	446192,78	2204967,71
469	446189,32	2204964,71
470	446175,91	2204951,32
471	446125,21	2204910,91
472	446119,67	2204971,14
473	446081,86	2204969,16
474	446043,75	2204960,95
475	446042,15	2204960,60
476	446053,42	2204871,59
477	446027,60	2204862,88
478	445993,42	2204856,77

Точка	X	Y
479	445961,16	2204853,21
480	445899,14	2204853,25
481	445863,74	2204852,60
482	445780,93	2204852,23
483	445765,88	2204851,92
484	445752,77	2204851,83
485	445753,01	2204860,32
486	445756,61	2204985,82
487	445756,82	2204993,32
488	445772,66	2204994,29
489	445852,92	2204999,19
490	445977,06	2205005,27
491	446042,01	2205016,36
492	446042,42	2205016,47
493	446085,07	2205027,59
494	446121,85	2205043,13
495	446129,21	2205043,57
496	446192,82	2205076,09
497	446204,71	2205055,48

**Перечень координат характерных точек границ зон планируемого размещения линейных объектов, подлежащих реконструкции в связи с изменением их местоположения**

Характерные точки границ зон планируемого размещения линейных объектов, подлежащих реконструкции в связи с изменением их местоположения, привязываются к координатам геодезической сети в системе координат МСК-50.

Перечень координат характерных точек границ зон планируемого размещения линейных объектов, подлежащих реконструкции в связи с изменением их местоположения, представлена таблице 6.

Таблица 6

Точка	X	Y
1	449589,51	2203898,36
2	449480,71	2203952,57
3	449487,75	2203966,23
4	449449,97	2203985,04
5	449382,64	2204012,24
6	449386,07	2203997,11
7	449389,97	2203984,44
8	449403,34	2203921,40
9	449425,33	2203873,10
10	449427,75	2203865,85
11	449468,68	2203928,40
12	449474,44	2203939,98
13	449583,26	2203885,84
14	449108,39	2204355,27
15	448933,55	2204415,81
16	448795,01	2204506,98
17	448812,04	2204531,43
18	448797,11	2204540,96
19	448790,41	2204530,75
20	448786,93	2204512,29
21	448753,42	2204534,59
22	448729,79	2204518,17
23	448734,50	2204507,97
24	448735,01	2204507,57
25	448754,78	2204521,35
26	448784,71	2204501,24
27	448781,99	2204486,19
28	448786,17	2204484,53
29	448793,16	2204478,37
30	448810,40	2204468,07
31	448861,24	2204443,97
32	448942,94	2204409,70
33	449099,24	2204356,38
34	449107,21	2204352,71
35	448830,41	2204432,12

Точка	X	Y
36	448799,48	2204448,98
37	448801,39	2204452,50
38	448811,86	2204446,79
39	448858,22	2204346,01
40	448889,41	2204385,46
41	448874,29	2204397,42
42	448849,77	2204363,03
43	448850,12	2204362,73
44	448845,69	2204356,58
45	448899,32	2204377,63
46	448902,50	2204375,11
47	448869,92	2204336,14
48	448866,86	2204338,72
49	448827,30	2204359,10
50	448811,14	2204360,52
51	448783,56	2204333,50
52	448761,46	2204330,92
53	448748,09	2204329,36
54	448744,67	2204330,49
55	448699,52	2204345,49
56	448690,42	2204349,13
57	448706,89	2204378,58
58	448735,38	2204362,65
59	448734,46	2204361,37
60	448741,78	2204356,20
61	448743,25	2204358,25
62	448768,80	2204343,97
63	448770,44	2204347,55
64	448802,73	2204373,84
65	448814,57	2204378,80
66	448831,09	2204374,92
67	448834,56	2204368,53
68	448636,82	2204356,97
69	448638,41	2204362,45
70	448633,78	2204363,97

Точка	X	Y
71	448634,69	2204366,30
72	448614,53	2204375,20
73	448615,43	2204376,75
74	448623,83	2204393,73
75	448625,34	2204396,79
76	448619,92	2204399,26
77	448609,74	2204403,94
78	448599,20	2204375,99
79	448571,61	2204383,81
80	448569,18	2204381,69
81	448567,60	2204377,95
82	448559,22	2204377,98
83	448605,13	2204367,15
84	448532,92	2204377,91
85	448534,31	2204377,44
86	448541,99	2204374,86
87	448543,61	2204377,78
88	448081,16	2204761,11
89	448105,51	2204746,30
90	448102,39	2204741,49
91	448152,68	2204708,78
92	448156,80	2204715,11
93	448189,47	2204695,25
94	448190,78	2204697,40
95	448229,24	2204674,01
96	448227,92	2204671,85
97	448237,95	2204665,75
98	448237,02	2204663,48
99	448236,38	2204663,73
100	448233,96	2204657,53
101	448242,39	2204654,24
102	448245,16	2204661,37
103	448303,86	2204625,66
104	448283,08	2204591,48
105	448224,01	2204627,41
106	448195,38	2204571,78
107	448192,90	2204573,57
108	448221,44	2204628,97
109	448180,15	2204654,08
110	448170,27	2204660,09
111	448059,77	2204727,28
112	448239,25	2204622,75
113	448242,11	2204628,29

Точка	X	Y
114	448236,93	2204630,95
115	448234,06	2204625,38
116	448135,71	2204671,44
117	448137,15	2204673,45
118	448142,74	2204669,45
119	448126,63	2204640,63
120	448118,82	2204627,43
121	448115,73	2204629,55
122	448048,55	2204679,69
123	448041,33	2204684,90
124	448039,57	2204691,38
125	448051,74	2204682,37
126	448050,45	2204680,65
127	448112,08	2204634,58
128	448113,57	2204636,61
129	448119,46	2204644,57
130	448120,52	2204645,99
131	448120,49	2204647,12
132	448121,36	2204647,12
133	448129,79	2204658,50
134	448138,10	2204669,61
135	448026,22	2204747,70
136	448000,31	2204763,46
137	447977,84	2204777,45
138	447984,49	2204788,52
139	447841,56	2204876,10
140	447848,80	2204888,10
141	447991,70	2204800,55
142	447999,47	2204813,58
143	448035,07	2204792,07
144	448033,77	2204789,92
145	448048,92	2204780,72
146	448047,93	2204776,24
147	448041,31	2204762,75
148	448031,11	2204751,07
149	448096,77	2204785,81
150	447725,09	2204991,79
151	447742,57	2205023,24
152	448114,09	2204817,00
153	447157,45	2205391,45
154	447309,35	2205300,17
155	447459,73	2205219,41
156	447462,19	2205224,12

Точка	X	Y
157	447459,57	2205225,75
158	447460,60	2205227,22
159	447481,40	2205214,09
160	447544,19	2205176,57
161	447543,06	2205174,65
162	447618,96	2205133,88
163	447718,01	2205080,68
164	447709,33	2205064,56
165	447417,65	2205226,48
166	447424,59	2205188,68
167	447448,54	2205175,91
168	447434,91	2205152,60
169	447488,39	2205122,96
170	447469,03	2205088,56
171	447423,20	2205111,09
172	447420,76	2205084,16
173	447346,27	2205167,44
174	447336,54	2205174,29
175	447273,43	2205200,93
176	447257,99	2205188,83
177	447251,83	2205181,53
178	447237,80	2205191,27
179	447251,44	2205206,28
180	447220,03	2205223,16
181	447212,71	2205242,84
182	447264,18	2205215,20
183	447281,40	2205226,07
184	447286,80	2205231,69
185	447272,62	2205272,75
186	447370,57	2205225,09
187	447329,43	2205210,89
188	447321,67	2205199,12
189	447312,22	2205190,03
190	447339,45	2205175,76
191	447344,90	2205189,75
192	447380,45	2205176,22
193	447379,85	2205210,79
194	447372,36	2205251,62
195	447167,07	2205365,58
196	447134,26	2205747,70
197	447139,10	2205709,08
198	447138,95	2205631,02
199	447142,17	2205597,75

Точка	X	Y
200	447151,94	2205530,47
201	447157,29	2205477,19
202	447170,87	2205439,01
203	447198,17	2205405,31
204	447274,33	2205350,14
205	447365,99	2205293,26
206	447394,90	2205266,16
207	447397,46	2205264,38
208	447412,39	2205255,09
209	447390,59	2205373,78
210	447390,59	2205430,73
211	447495,35	2205430,67
212	447493,80	2205535,15
213	447527,42	2205536,72
214	447527,44	2205549,01
215	447732,93	2205553,15
216	447770,24	2205620,49
217	447770,14	2205648,69
218	447737,11	2205648,54
219	447731,59	2205638,45
220	447605,00	2205637,91
221	447605,20	2205662,11
222	447599,29	2205662,11
223	447440,08	2205658,51
224	447439,70	2205671,92
225	447429,26	2205671,62
226	447429,21	2205673,72
227	447384,23	2205672,67
228	447384,29	2205670,07
229	447310,38	2205668,32
230	447309,34	2205713,63
231	447270,96	2205712,75
232	447261,39	2205741,44
233	447249,98	2205741,20
234	447242,69	2205763,10
235	447161,77	2205761,10
236	447158,60	2205788,12
237	447210,00	2205803,32
238	447348,24	2205842,90
239	447365,30	2205847,68
240	447401,42	2205858,74
241	447398,92	2205868,30
242	447167,92	2205801,04

Точка	X	Y
243	447166,32	2205807,60
244	447156,61	2205805,15
245	447151,48	2205848,98
246	447128,76	2205847,81
247	447132,33	2205782,81
248	447132,73	2205775,58
249	446824,71	2205510,84
250	446825,57	2205504,82
251	446820,15	2205504,22
252	446801,53	2205502,08
253	446800,43	2205508,73
254	446799,40	2205512,20
255	446798,37	2205515,67
256	446797,29	2205519,26
257	446796,26	2205522,73
258	446795,71	2205524,53
259	446794,14	2205529,79
260	446791,65	2205534,47
261	446789,15	2205539,15
262	446785,78	2205543,50
263	446782,40	2205547,85
264	446772,08	2205556,90
265	446744,22	2205576,85
266	446716,35	2205596,79
267	446702,03	2205606,83
268	446687,71	2205616,87
269	446673,39	2205626,90
270	446659,07	2205636,94
271	446647,43	2205637,21
272	446636,93	2205644,92
273	446633,01	2205649,76
274	446623,22	2205661,83
275	446616,14	2205670,57
276	446598,33	2205685,16
277	446598,33	2205685,17
278	446586,57	2205694,81
279	446584,29	2205696,68
280	446665,23	2205698,52
281	446750,79	2205714,11
282	446747,64	2205716,46
283	446729,40	2205730,03
284	446642,21	2205713,55
285	446634,74	2205718,43

Точка	X	Y
286	446569,81	2205768,14
287	446538,60	2205732,62
288	446538,11	2205733,00
289	446516,41	2205750,56
290	446609,47	2205855,15
291	446671,71	2205948,14
292	446720,36	2205959,74
293	446724,30	2205942,71
294	446747,60	2205935,29
295	446917,87	2205760,63
296	446969,78	2205768,12
297	447034,74	2205773,74
298	447037,76	2205713,19
299	447037,07	2205664,44
300	447033,86	2205635,30
301	446798,24	2205629,58
302	446770,27	2205639,91
303	446730,92	2205662,70
304	446729,18	2205660,02
305	446728,64	2205659,21
306	446731,73	2205656,56
307	446770,66	2205630,48
308	446781,61	2205623,15
309	446781,59	2205623,12
310	446810,90	2205603,58
311	446854,75	2205576,15
312	446881,42	2205558,32
313	446902,06	2205544,33
314	446945,80	2205518,59
315	446842,19	2205507,62
316	446832,01	2205506,03
317	446934,88	2205449,74
318	446960,57	2205510,66
319	447015,57	2205481,63
320	447006,78	2205443,73
321	446976,26	2205424,37
322	446968,43	2205429,16
323	446955,71	2205436,77
324	446943,00	2205444,39
325	446512,26	2205702,63
326	446476,14	2205680,01
327	446476,05	2205679,98
328	446484,07	2205671,85

Точка	X	Y
329	446484,24	2205671,67
330	446466,91	2205652,50
331	446486,19	2205627,53
332	446527,16	2205628,17
333	446554,06	2205600,91
334	446565,21	2205589,61
335	446566,06	2205588,74
336	446470,48	2205588,87
337	446404,92	2205625,29
338	446453,18	2205679,52
339	446460,28	2205687,49
340	446462,95	2205690,50
341	446493,50	2205724,87
342	446498,89	2205718,85
343	446505,68	2205710,84
344	445931,43	2205474,59
345	445899,16	2205473,71
346	445848,25	2205472,85
347	445874,39	2205479,30
348	445895,52	2205480,18
349	446822,28	2205490,64
350	446819,25	2205491,17
351	446820,17	2205498,14
352	446820,38	2205502,77
353	446820,86	2205499,68
354	445500,26	2205408,46
355	445498,84	2205414,36
356	445554,50	2205432,48
357	445613,83	2205448,30
358	445717,52	2205465,86
359	445769,19	2205477,77
360	445776,54	2205477,99
361	445779,12	2205471,68
362	445766,25	2205471,42
363	445759,22	2205470,26
364	445759,21	2205470,26
365	445656,48	2205453,29
366	445595,63	2205439,79
367	445531,00	2205418,67
368	445158,32	2205425,34
369	445193,11	2205428,08
370	445194,08	2205428,16
371	445365,48	2205441,63

Точка	X	Y
372	445367,77	2205441,81
373	445385,74	2205450,92
374	445469,44	2205460,78
375	445473,66	2205403,35
376	445478,24	2205404,10
377	445478,32	2205402,37
378	445490,15	2205405,10
379	445491,18	2205406,21
380	445489,95	2205480,36
381	445468,09	2205479,16
382	445468,77	2205469,98
383	445438,85	2205466,85
384	445383,14	2205459,01
385	445366,53	2205450,31
386	445147,68	2205435,32
387	445147,78	2205432,59
388	445152,07	2205310,68
389	445162,08	2205313,29
390	445162,09	2205313,29
391	445164,35	2205313,88
392	445162,43	2205349,12
393	445158,30	2205425,30
394	445385,99	2205372,72
395	445376,75	2205382,82
396	445381,18	2205386,87
397	445392,05	2205374,98
398	445393,04	2205370,69
399	445405,65	2205373,78
400	445407,14	2205367,69
401	445394,69	2205364,93
402	445384,14	2205371,15
403	445383,63	2205371,02
404	445383,37	2205372,06
405	445483,54	2205289,96
406	445486,03	2205274,05
407	445466,12	2205271,16
408	445464,12	2205285,72
409	445782,02	2205289,19
410	445784,79	2205289,01
411	445787,96	2205337,46
412	445784,85	2205337,33
413	445716,75	2204920,50
414	445713,71	2204920,54



Точка	X	Y
415	445713,77	2204924,54
416	445710,88	2204924,59
417	445710,64	2204946,34
418	445700,80	2204952,28
419	445700,65	2204959,73
420	445701,97	2204959,87
421	445701,27	2204966,52
422	445706,51	2204966,57
423	445706,73	2204955,71
424	445716,91	2204948,43
425	445717,68	2204934,82
426	445754,71	2204919,92
427	445722,75	2204920,41
428	445723,41	2204930,40
429	445755,00	2204929,92
430	446025,14	2204862,44
431	446024,07	2204841,17
432	445952,93	2204833,14
433	445896,39	2204843,47
434	445777,57	2204840,14
435	445777,25	2204852,15
436	445780,93	2204852,23
437	445863,74	2204852,60
438	445899,14	2204853,25
439	445909,65	2204853,24
440	445953,34	2204845,26
441	446012,61	2204852,25
442	446013,00	2204860,27
443	446053,42	2204871,59
444	446053,87	2204862,54
445	446058,18	2204862,27
446	446078,21	2204853,05
447	446089,08	2204867,15
448	446104,06	2204855,77
449	446098,01	2204847,80
450	446090,94	2204853,18
451	446081,26	2204840,64
452	446055,68	2204852,41
453	446044,87	2204853,10
454	446043,17	2204868,13
455	446049,69	2204901,05
456	446048,43	2204911,02
457	446053,83	2204911,97

Точка	X	Y
458	446055,62	2204902,13
459	446121,09	2204955,67
460	446112,52	2204954,88
461	446111,60	2204964,84
462	446120,17	2204965,70
463	446215,56	2204989,68
464	446227,80	2204974,90
465	446205,17	2204939,38
466	446202,84	2204940,86
467	446193,57	2204927,56
468	446165,26	2204942,83
469	446175,91	2204951,32
470	446189,35	2204945,30
471	446209,25	2204973,85
472	446205,18	2204978,71
473	446208,43	2204981,68
474	446213,63	2204987,49
475	446217,76	2205063,94
476	446238,80	2205033,25
477	446256,21	2205048,66
478	446236,77	2205077,74
479	446250,57	2205087,75
480	446260,22	2205095,46
481	446264,24	2205090,20
482	446253,56	2205073,85
483	446271,88	2205046,87
484	446246,70	2205021,73
485	446247,23	2205020,95
486	446235,70	2205010,74
487	446232,42	2205007,48
488	446204,71	2205055,48
489	446212,35	2205060,01
490	446471,22	2205382,58
491	446461,84	2205382,37
492	446461,83	2205387,96
493	446471,22	2205388,81
494	446512,98	2205391,90
495	446513,17	2205389,41
496	446499,60	2205388,43
497	446499,38	2205391,36
498	446507,12	2205392,07
499	446555,24	2205390,70
500	446568,33	2205390,33

Точка	X	Y
501	446565,34	2205385,07
502	446614,47	2205382,58
503	446601,99	2205389,38
504	446616,54	2205388,97
505	446615,74	2205386,51
506	446720,66	2205187,85
507	446703,84	2205158,13
508	446677,74	2205172,92
509	446700,13	2205212,43
510	446706,08	2205208,82
511	446719,57	2205191,21
512	446734,77	2205162,19
513	446704,06	2205123,50
514	446702,22	2205124,96
515	446696,13	2205129,79
516	446693,09	2205132,21
517	446725,48	2205172,99
518	446726,63	2205169,47
519	446838,42	2205415,56
520	446836,11	2205431,65
521	446848,21	2205423,60
522	446857,97	2205420,66
523	446874,67	2205419,81
524	446875,34	2205416,61
525	446875,39	2205416,40
526	446869,63	2205419,33
527	446849,87	2205416,94
528	447409,18	2204987,15
529	447410,97	2204986,08
530	447411,93	2204985,50
531	447409,77	2204961,79
532	447409,23	2204955,74
533	447409,18	2204962,72
534	447409,13	2204974,20
535	447409,17	2204985,67
536	448143,56	2204528,87
537	448141,92	2204526,61
538	448076,45	2204575,00
539	448075,17	2204576,59
540	448074,85	2204578,60
541	448061,20	2204588,87
542	448062,89	2204591,15
543	448092,66	2204571,37

Точка	X	Y
544	448565,49	2204278,87
545	448543,76	2204288,78
546	448544,54	2204290,05
547	448556,13	2204285,36
548	448542,37	2204206,22
549	448535,34	2204210,54
550	448538,48	2204215,65
551	448545,62	2204211,26
552	448736,60	2204243,06
553	448726,16	2204215,98
554	448706,22	2204223,69
555	448714,10	2204244,71
556	448685,15	2204254,25
557	448682,43	2204245,25
558	448680,86	2204244,56
559	448637,36	2204256,74
560	448636,05	2204258,77
561	448638,78	2204259,41
562	448680,14	2204247,46
563	448684,17	2204261,40
564	448698,15	2204257,21
565	448727,81	2204246,68
566	449358,89	2203962,08
567	449410,08	2203864,10
568	449410,09	2203864,08
569	449447,94	2203805,35
570	449552,16	2203688,61
571	449611,55	2203622,08
572	449589,80	2203602,40
573	449559,60	2203638,78
574	449501,79	2203708,29
575	449484,09	2203729,33
576	449411,81	2203807,50
577	449315,48	2203925,81
578	449330,19	2203938,10
579	449301,92	2203972,86
580	449224,11	2203977,14
581	449246,08	2203950,71
582	449249,12	2203948,05
583	449248,64	2203947,51
584	449346,46	2203822,15
585	449367,08	2203798,41
586	449402,95	2203755,41

Точка	X	Y
587	449549,89	2203577,22
588	449555,27	2203570,80
589	449538,48	2203556,72
590	449350,44	2203784,73
591	449294,78	2203846,28
592	449239,94	2203899,23
593	449280,42	2203869,64
594	449186,79	2204001,65
595	449195,28	2204011,82
596	449213,65	2203989,73
597	449291,69	2203985,44
598	449260,04	2204022,21
599	449121,96	2204082,08
600	449034,06	2204177,10
601	449067,54	2204152,53
602	449066,26	2204150,77
603	449069,49	2204148,43
604	449198,72	2204092,39
605	449144,00	2204154,96
606	449058,36	2204252,86
607	449053,55	2204262,46
608	449059,39	2204264,11
609	449063,37	2204256,24

Точка	X	Y
610	449148,52	2204158,91
611	449211,56	2204086,83
612	449241,33	2204073,92
613	449242,30	2204076,16
614	449283,60	2204058,24
615	449282,63	2204056,01
616	449324,11	2204037,85
617	449320,11	2204062,58
618	449322,06	2204062,88
619	449334,70	2203988,71
620	449344,79	2203950,30
621	449340,00	2203970,77
622	449347,96	2203970,33
623	449350,92	2203955,42
624	449335,10	2203942,20
625	449310,02	2203972,42
626	449335,84	2203971,00
627	449341,35	2203947,43
628	449299,78	2203985,00
629	449290,16	2203996,83
630	449272,86	2204016,65
631	449331,77	2203990,84
632	449332,99	2203983,17

В таблице 7 приведен перечень координат характерных точек границ зон планируемого размещения линейных объектов электроснабжения воздушной линии электропередачи 110 кВ (ПАО «Россети Московский регион»), подлежащих реконструкции в связи с изменением их местоположения, в системе координат МСК-50.

Точка	X	Y
650	448706,89	2204378,58
651	448904,37	2204268,19
652	449069,49	2204148,43
653	449287,71	2204053,81
654	449461,87	2203977,51
655	449445,82	2203940,87
656	449271,73	2204017,14
657	449049,56	2204113,47
658	448882,79	2204234,43
659	448687,38	2204343,66
660	448283,08	2204591,48
661	448163,69	2204664,11
662	447991,6	2204768,86

Таблица 7

Точка	X	Y
663	448012,38	2204803,03
664	448184,48	2204698,28
665	448303,86	2204625,66
666	446634,84	2205486,03
667	446771,67	2205493,62
668	446957,55	2205514,95
669	447051,17	2205493,9
670	447164,64	2205445,45
671	447347,87	2205357,27
672	447382,69	2205167,67
673	447346,87	2204999,4
674	447360,32	2204858,16
675	447408,15	2204862,55

Точка	X	Y
676	447397,33	2204996,31
677	447421,91	2205111,78
678	447469,03	2205088,63
679	447486,67	2205124,53
680	447430,73	2205152,02
681	447433,66	2205166,95
682	447392,45	2205391,3
683	447185,31	2205491
684	447066,6	2205541,68
685	446960,26	2205565,59
686	446767,06	2205543,41
687	446633,8	2205532,01
688	446634,31	2205526,06

Точка	X	Y
689	446632,62	2205525,96
690	446706,78	2205531,64
691	446837,3	2205612,4
692	446927,52	2205614,65
693	447039,45	2205617,43
694	447184,49	2205620,27
695	447414,19	2205627,07
696	447413,11	2205674,54
697	447183,4	2205670,25
698	447038,35	2205667,41
699	446926,28	2205664,64
700	446822,13	2205662,04
701	446682,42	2205570,1

В таблице 8 представлен перечень координат характерных точек границ зон планируемого размещения линейных объектов электроснабжения линий электропередачи 220 кВ (ПАО «Россети Московский регион»), подлежащих реконструкции в связи с изменением их местоположения, в системе координат МСК-50.

Таблица 8

Точка	X	Y
750	446390,45	2205542,26
751	446536,4	2205543,91
752	446661,16	2205545,24
753	446953,45	2205548,89
754	447168,3	2205553,65
755	447445,83	2205559,91
756	447444,4	2205623,3
757	447166,87	2205617,03
758	446952,36	2205612,28
759	446660,41	2205608,63
760	446535,66	2205607,3
761	446389,73	2205605,65

Точка	X	Y
762	447309,19	2205720,33
763	447175,5	2205717,27
764	447038,52	2205714,13
765	446760,44	2205707,4
766	446585,25	2205703,58
767	446343,23	2205697,65
768	446344,79	2205634,27
769	446586,71	2205640,2
770	446761,9	2205644,01
771	447040,01	2205650,74
772	447176,95	2205653,88
773	447310,64	2205656,95

В таблице 9 представлен перечень координат характерных точек границ зон планируемого размещения линейных объектов водоснабжения (АО «Мосводоканал»), подлежащих реконструкции в связи с изменением их местоположения, в системе координат МСК-50.

Таблица 9

Точка	X	Y
737	447064,62	2205843,51
738	447065,66	2205812,55
739	447121,84	2205814,29
740	447135,37	2205699,78

Точка	X	Y
741	447138,63	2205592,66
742	447169,65	2205592,92
743	447166,32	2205702,08
744	447149,29	2205846,16

В таблице 10 представлен перечень координат характерных точек границ зон планируемого размещения линейных объектов трубопроводного транспорта (магистрального газопровода ООО «Газпром трансгаз Москва»), подлежащих реконструкции в связи с изменением их местоположения, в системе координат МСК-50.

Таблица 10

Точка	X	Y
850	447804,71	2205786,22
851	447599,59	2206076,33
852	446778,6	2206031,36
853	446700,1	2206047,52
854	446696,12	2206072,03
855	446668,42	2206067,96
856	446669,37	2206062,09
857	446654,01	2206059,83
858	446661,78	2206015,72
859	446712,56	2206005,24
860	446501,3	2205993,8
861	446245,83	2205712,22
862	446221,3	2205719,93
863	446212,9	2205693,22
864	446254,52	2205680,13
865	446514,31	2205966,47
866	446721,44	2205977,68
867	447575,04	2206024,82

Точка	X	Y
868	447755,55	2205770,17
869	447770,66	2205766,21
870	447957,87	2205444,6
871	447969,31	2205425,9
872	447974,49	2205428,92
873	447965,35	2205444,63
874	447999,6	2205444,77
875	447999,48	2205472,77
876	447973,93	2205472,67
877	447968,49	2205482,01
878	447990,79	2205482,63
879	447990,18	2205510,62
880	447965,1	2205509,93
881	447827,82	2205751,2
882	448076,66	2205685,86
883	448111,35	2205694,34
884	448104,71	2205721,54
885	448076,91	2205714,75

В таблице 11 представлен перечень координат характерных точек границ зон планируемого размещения линейных объектов электроснабжения линий электропередачи 35 кВ (ПАО «Россети Московский регион»), подлежащих реконструкции в связи с изменением их местоположения, в системе координат МСК-50.

Таблица 11

Точка	X	Y
800	447332,94	2204817,99
801	447342,82	2204870,25
802	447333,75	2204989,79
803	447232,39	2205025,27
804	447084,16	2205124,62
805	446876,12	2205133,77
806	446806,5	2205233,5
807	446704,15	2205104,49
808	446675,86	2205126,61
809	446789,9	2205273,92
810	446827,29	2205270,11
811	446896,54	2205170,91
812	447096,46	2205162,11
813	447249,52	2205059,53

Точка	X	Y
814	447369,76	2205017,45
815	447381,15	2204867,36
816	447366,68	2204811,16
817	447360,8	2205525,77
818	447326,23	2205520,37
819	447209,8	2205404,85
820	447011,33	2205488,96
821	446957,14	2205416,82
822	446841,2	2205278,23
823	446770,09	2205267,06
824	446706,58	2205156,71
825	446675,38	2205174,33
826	446746,05	2205301,75
827	446821,21	2205313,55

Точка	X	Y
828	446927,36	2205440,44
829	446998,8	2205535,54
830	447201,14	2205449,79

Точка	X	Y
831	447310,17	2205557,97
832	447360,11	2205553,28
833	447358,76	2205538,87

**Предельные параметры разрешенного строительства, реконструкции объектов капитального строительства, входящих в состав линейного объекта в границах зоны его планируемого размещения**

Размещение объектов капитального строительства, входящих в состав линейного объекта, в зоне планируемой реконструкции не планируется. Предельные параметры разрешенного строительства, реконструкции не определены.

**Информация о необходимости осуществления мероприятий по защите сохраняемых объектов капитального строительства (здание, строение, сооружение, объекты, строительство которых не завершено), существующих и строящихся на момент подготовки проекта планировки территории, а также объектов капитального строительства, планируемых к строительству в соответствии с ранее утвержденной документацией по планировке территории, от возможного негативного воздействия в связи с размещением линейных объектов**

Сохраняемые объекты капитального строительства (здание, строение, сооружение, объекты, строительство которых не завершено), существующие и строящиеся на момент подготовки проекта планировки территории, а также объекты капитального строительства, планируемые к строительству в соответствии с ранее утвержденной документацией по планировке территории, в границах зоны планируемого размещения линейного объекта отсутствуют.

Участки существующих сетей, не подлежащие реконструкции и попадающие в зону планируемого размещения линейного объекта, защищаются разрезными стальными футлярами, монолитными бетонными или железобетонными каналами, коллекторами, тоннелями.

Сохраняемые объекты инженерной инфраструктуры

Таблица 12

№ п/п	Наименование	Балансодержатель	Мероприятие
1	кабельные линии электропередачи напряжением 6(10) кВ	ПАО «Россети Московский регион»	устройство футляра

**Информация о необходимости осуществления мероприятий по сохранению объектов культурного наследия от возможного негативного воздействия в связи с размещением линейных объектов**

В границах территории, в отношении которой осуществляется подготовка проекта планировки территории, отсутствуют объекты культурного наследия, включенные в Единый государственный реестр объектов культурного наследия народов Российской Федерации, и выявленные объекты культурного наследия.

В соответствии со статьей 36 Федерального закона от 25.06.2002 № 73-ФЗ «Об объектах культурного наследия (памятниках истории и культуры) народов Российской Федерации» (далее – Федеральный закон) в случае обнаружения в ходе проведения изыскательских, проектных, земляных, строительных, мелиоративных, хозяйственных работ, указанных в статье 30

Федерального закона, работ по использованию лесов и иных работ объекта, обладающего признаками объекта культурного наследия, в том числе объекта археологического наследия, заказчик указанных работ, технический заказчик (застройщик) объекта капитального строительства, лица, проводящие указанные работы, обязаны незамедлительно приостановить указанные работы и в течение трех дней со дня обнаружения такого объекта направить в региональный орган охраны объектов культурного наследия письменное заявление об обнаруженном объекте культурного наследия.

**Информация о необходимости осуществления мероприятий  
по охране окружающей среды**

Перечень мероприятий по охране окружающей среды приведен в таблице 13

Таблица 13

№ п/п	Тип мероприятий	Мероприятия по охране окружающей среды
1	Мероприятия по защите водных объектов от загрязнения	Очистка стоков на планируемых локальных очистных сооружениях
2	Мероприятия по охране почвенного покрова	Рекультивация земель нарушенных при строительстве, регулярная механическая уборка проезжей части

**Информация о необходимости осуществления мероприятий по защите территории  
от чрезвычайных ситуаций природного и техногенного характера, в том числе  
по обеспечению пожарной безопасности и гражданской обороне**

Необходимость осуществления мероприятий по защите территории от чрезвычайных ситуаций природного и техногенного характера, в том числе по обеспечению пожарной безопасности и гражданской обороне отсутствует. Проектируемая территория не попадает в зоны возможного радиоактивного, химического, биологического заражения и зоны действия поражающих факторов при авариях на потенциально опасных объектах, а также в зоны возможного затопления.

**Перечень координат характерных точек красных линий  
(приложение к чертежу красных линий)**

Характерные точки красных линий привязываются к координатам геодезической сети в системе координат МСК-50.

Перечень координат характерных точек красных линий приведен в таблице 14.

Таблица 14

Точка	X	Y
1	449503,49	2203752,29
2	449452,51	2203813,36
3	449403,34	2203921,40
4	449389,97	2203984,44
5	449386,07	2203997,11
6	449366,75	2204082,31
7	449339,07	2204176,71
8	449275,29	2204257,16

Точка	X	Y
9	449189,56	2204314,78
10	449099,24	2204356,38
11	448942,94	2204409,70
12	448945,42	2204416,04
13	448810,05	2204513,80
14	448833,44	2204339,55
15	448833,27	2204339,31
16	448748,09	2204329,36

Точка	X	Y
17	448699,52	2204345,49
18	448656,37	2204362,74
19	448653,08	2204357,38
20	448646,69	2204359,75
21	448644,96	2204354,36
22	448636,89	2204345,51
23	448618,84	2204350,58
24	448621,97	2204361,74
25	448605,13	2204367,15
26	448545,52	2204381,21
27	448541,98	2204374,84
28	448534,31	2204377,44
29	448522,16	2204381,55
30	448507,59	2204387,15
31	448506,66	2204387,51
32	448508,19	2204391,67
33	448504,47	2204392,84
34	448475,44	2204401,99
35	448473,88	2204398,23
36	448470,01	2204399,62
37	448439,75	2204413,74
38	448439,74	2204413,74
39	448437,02	2204415,00
40	448437,02	2204415,01
41	448426,70	2204419,83
42	448416,61	2204424,53
43	448416,60	2204424,54
44	448408,27	2204428,43
45	448394,59	2204436,73
46	448393,59	2204437,17
47	448392,25	2204438,03
48	448381,19	2204445,09
49	448368,47	2204453,07
50	448366,83	2204454,16
51	448358,93	2204459,15
52	448350,01	2204464,78
53	448347,47	2204466,38
54	448342,17	2204468,13
55	448303,81	2204493,68
56	448291,99	2204501,32
57	448287,53	2204504,79
58	448281,84	2204509,21
59	448224,26	2204550,88
60	448224,26	2204550,89
61	448155,30	2204600,76

Точка	X	Y
62	448145,68	2204608,10
63	448138,78	2204613,68
64	448136,61	2204615,21
65	448115,73	2204629,55
66	448048,55	2204679,69
67	448041,33	2204684,90
68	448038,82	2204694,14
69	448086,37	2204769,36
70	448096,77	2204785,81
71	448104,08	2204781,76
72	448047,79	2204812,96
73	448050,64	2204801,37
74	448050,85	2204789,44
75	448047,93	2204776,24
76	448041,31	2204762,75
77	448031,11	2204751,07
78	448018,38	2204742,29
79	448005,64	2204737,83
80	447991,93	2204736,80
81	447983,93	2204737,70
82	447939,59	2204769,63
83	447899,85	2204797,00
84	447873,39	2204814,71
85	447802,25	2204857,01
86	447783,16	2204864,10
87	447629,10	2204954,12
88	447472,83	2205045,50
89	447420,76	2205084,16
90	447346,27	2205167,44
91	447336,54	2205174,29
92	447273,43	2205200,93
93	447257,99	2205188,83
94	447251,83	2205181,53
95	447229,73	2205196,87
96	447228,20	2205201,18
97	447189,53	2205305,16
98	447217,38	2205290,03
99	447237,75	2205276,62
100	447261,92	2205267,30
101	447282,80	2205253,47
102	447304,30	2205240,15
103	447314,14	2205236,82
104	447321,07	2205227,38
105	447335,38	2205219,44
106	447349,64	2205218,04



Точка	X	Y
107	447361,48	2205211,97
108	447373,32	2205205,89
109	447388,06	2205198,49
110	447402,80	2205191,08
111	447444,86	2205169,62
112	447443,94	2205168,05
113	447501,16	2205225,06
114	447417,99	2205271,31
115	447353,91	2205311,82
116	447300,98	2205334,65
117	447258,06	2205365,06
118	447195,04	2205418,68
119	447175,95	2205445,03
120	447163,22	2205476,21
121	447159,19	2205549,48
122	447149,39	2205548,06
123	447145,78	2205572,90
124	447142,17	2205597,75
125	447138,95	2205631,02
126	447139,10	2205709,08
127	447134,26	2205747,70
128	447133,50	2205761,48
129	447132,01	2205788,57
130	447119,75	2206011,57
131	447023,12	2206006,80
132	447034,74	2205773,75
133	447035,68	2205754,83
134	447037,76	2205713,19
135	447037,07	2205664,44
136	447033,86	2205635,30
137	446798,24	2205629,58
138	446713,03	2205689,43
139	446642,45	2205740,21
140	446614,28	2205762,48
141	446531,49	2205827,90
142	446409,94	2205931,80
143	446368,89	2205833,03
144	446373,60	2205828,83
145	446453,76	2205762,78
146	446461,83	2205755,93
147	446469,60	2205748,97
148	446477,24	2205741,74
149	446484,67	2205734,31
150	446491,88	2205726,68
151	446498,89	2205718,85

Точка	X	Y
152	446505,68	2205710,84
153	446512,26	2205702,63
154	446485,27	2205685,73
155	446476,14	2205680,01
156	446476,05	2205679,98
157	446512,38	2205643,15
158	446554,06	2205600,91
159	446580,41	2205574,20
160	446587,14	2205550,84
161	446600,39	2205491,06
162	446391,21	2205492,72
163	446132,72	2205494,77
164	445983,90	2205476,01
165	445899,16	2205473,71
166	445794,01	2205471,93
167	445779,12	2205471,68
168	445766,25	2205471,42
169	445759,21	2205470,26
170	445656,48	2205453,29
171	445595,63	2205439,79
172	445531,00	2205418,67
173	445490,15	2205405,10
174	445483,51	2205478,52
175	445483,48	2205490,88
176	445448,48	2205490,53
177	445448,51	2205476,89
178	445451,28	2205446,34
179	445460,93	2205398,48
180	445461,45	2205395,92
181	445462,37	2205391,36
182	445463,85	2205384,00
183	445439,37	2205376,43
184	445396,60	2205363,80
185	445384,14	2205371,15
186	445369,00	2205367,21
187	445368,99	2205367,21
188	445321,95	2205354,98
189	445266,04	2205340,40
190	445204,55	2205324,37
191	445204,55	2205324,36
192	445162,09	2205313,29
193	445162,08	2205313,29
194	445149,91	2205310,12
195	445174,53	2205216,68
196	445190,53	2205221,00

Точка	X	Y
197	445197,53	2205221,26
198	445270,51	2205235,77
199	445413,89	2205274,75
200	445498,64	2205293,26
201	445498,63	2205293,49
202	445498,29	2205308,25
203	445498,30	2205308,25
204	445550,26	2205318,76
205	445603,65	2205326,35
206	445603,66	2205326,35
207	445635,35	2205328,12
208	445650,42	2205330,54
209	445672,54	2205332,49
210	445683,16	2205336,50
211	445716,63	2205337,99
212	445716,63	2205337,98
213	445720,04	2205334,64
214	445732,51	2205322,39
215	445732,03	2205297,80
216	445731,86	2205288,65
217	445726,80	2205288,74
218	445722,89	2205199,86
219	445721,62	2205172,18
220	445714,62	2205018,96
221	445695,95	2204974,42
222	445696,28	2204959,27
225	445752,77	2204851,83
226	445753,01	2204860,32
227	445756,38	2204977,97
228	445760,50	2204981,79
229	445767,89	2204988,64
230	445794,72	2204987,95
231	445895,97	2204981,85
232	445942,83	2204980,66
233	445990,16	2204983,11
234	446036,87	2204989,66
235	446083,03	2205000,61
236	446128,30	2205015,16
237	446171,35	2205035,66
238	446212,35	2205060,01
239	446190,34	2205093,47
240	446152,50	2205070,99
241	446112,77	2205052,07
242	446071,46	2205036,87
243	446028,94	2205025,52

Точка	X	Y
244	445985,56	2205018,11
245	445955,36	2205014,65
246	445915,22	2205013,46
247	445899,59	2205013,95
248	445835,89	2205009,20
249	445795,72	2205011,43
250	445764,39	2205012,23
251	445771,48	2205167,91
252	445774,89	2205167,84
253	445776,26	2205191,22
254	445784,85	2205337,33
255	446010,55	2205347,01
256	446507,12	2205392,07
257	446616,54	2205388,97
258	446615,74	2205386,51
259	446613,41	2205379,29
260	446578,87	2205272,06
261	446546,31	2205273,09
262	446549,74	2205228,37
263	446581,55	2205229,25
264	446611,15	2205227,03
265	446640,29	2205220,99
266	446668,43	2205211,24
267	446695,41	2205197,76
268	446914,73	2204989,45
270	446974,07	2204938,52
271	447050,38	2204903,96
272	447052,77	2204902,64
273	447195,66	2204823,96
274	447298,39	2204771,79
275	447341,23	2204748,79
276	447417,40	2204709,31
277	447526,33	2204641,49
278	447550,11	2204630,16
279	447610,19	2204598,34
280	447610,63	2204592,71
281	447764,90	2204521,43
282	447767,50	2204522,69
283	447795,45	2204509,77
284	447805,45	2204493,60
285	447765,55	2204589,21
286	447736,88	2204612,87
287	447704,77	2204632,50
288	447534,58	2204719,63
289	447509,09	2204735,30

Точка	X	Y
290	447492,85	2204747,13
291	447465,15	2204764,16
292	447408,78	2204793,02
293	447408,58	2204799,47
294	447408,80	2204803,58
295	447408,91	2204807,50
296	447408,74	2204811,34
297	447408,72	2204818,66
298	447408,91	2204831,28
299	447409,01	2204843,21
300	447409,09	2204857,05
301	447408,89	2204867,13
302	447408,93	2204871,22
303	447409,00	2204877,71
304	447409,07	2204887,60
305	447409,39	2204896,32
306	447409,34	2204916,08
307	447409,34	2204943,80
308	447409,29	2204947,79
309	447409,28	2204948,56
310	447409,18	2204962,72
311	447409,13	2204974,20
312	447409,17	2204985,67
313	447410,97	2204986,08
314	447435,23	2204971,51
315	447445,11	2204965,96
316	447456,90	2204959,34
317	447882,43	2204720,16
318	447882,44	2204720,15
319	447912,76	2204698,87
320	447916,76	2204684,38
321	447916,88	2204683,94
322	447912,88	2204676,00
323	447912,88	2204675,99
324	447886,43	2204623,52
325	447908,55	2204612,40
326	447928,87	2204653,67
327	447981,49	2204645,23
328	447987,46	2204641,25
329	447987,47	2204641,26
330	448002,54	2204631,26
331	448002,54	2204631,25
332	448092,66	2204571,37
333	448154,69	2204519,58
334	448205,05	2204480,97

Точка	X	Y
335	448232,29	2204461,11
336	448232,30	2204461,11
337	448243,94	2204452,63
338	448286,23	2204423,26
339	448322,16	2204400,53
340	448331,85	2204394,91
341	448326,59	2204386,02
342	448348,12	2204372,70
343	448374,87	2204356,15
344	448378,68	2204363,60
345	448378,78	2204363,44
346	448381,11	2204367,60
347	448381,56	2204367,36
348	448392,92	2204361,36
349	448429,39	2204343,87
350	448452,51	2204333,88
351	448452,51	2204333,87
352	448452,91	2204333,71
353	448467,87	2204324,03
354	448501,43	2204308,69
355	448501,43	2204308,68
356	448524,17	2204298,30
357	448534,95	2204293,94
358	448544,53	2204290,05
359	448544,54	2204290,05
360	448556,13	2204285,36
361	448575,24	2204272,11
362	448547,23	2204213,79
363	448547,17	2204213,66
364	448538,57	2204200,33
365	448532,60	2204191,02
366	448553,33	2204177,11
367	448600,70	2204250,50
368	448638,78	2204259,41
369	448680,14	2204247,46
370	448684,17	2204261,40
371	448698,15	2204257,21
372	448727,81	2204246,68
373	448756,90	2204234,70
374	448785,37	2204221,28
375	448790,27	2204218,66
376	448794,22	2204225,09
377	448860,96	2204176,32
378	449280,42	2203869,64
379	448672,97	2204257,19

Точка	X	Y
380	448677,83	2204274,01
381	448662,10	2204278,55
382	448656,47	2204282,87
383	448631,76	2204290,03
384	448621,38	2204289,75
385	448616,67	2204273,47
386	447148,61	2205135,23
387	447154,26	2205144,96
388	447147,85	2205156,25
389	447104,83	2205181,25
390	447095,88	2205165,85
391	446905,33	2205418,79
392	446911,56	2205431,60
393	446913,28	2205452,23
394	446832,01	2205506,03
395	446824,71	2205510,84
396	446838,42	2205415,56
397	446849,57	2205416,91
398	446869,63	2205419,33
399	446881,15	2205413,47
400	446762,31	2205421,84
401	446766,04	2205436,15
402	446701,12	2205453,09

Точка	X	Y
403	446697,33	2205438,57
404	446753,96	2205345,25
405	446757,70	2205358,32
406	446731,80	2205366,76
407	446727,63	2205353,40
408	447097,32	2204985,01
409	447095,97	2204985,89
410	447058,53	2205010,27
411	447044,26	2204987,90
412	447080,08	2204964,57
413	447083,05	2204962,63
414	447206,84	2205002,63
415	447182,78	2205015,29
416	447174,39	2204999,46
417	447198,45	2204986,70
418	447248,22	2204967,20
419	447235,32	2204973,90
420	447230,87	2204965,40
421	447243,78	2204958,70
422	446631,62	2205613,07
423	446630,61	2205636,05
424	446604,10	2205634,89
425	446605,10	2205611,91

**Примечание:**

Координаты характерных точек красных линий приведены в информационно-справочных целях и не является предметом утверждения данного проекта:

в интервалах характерных точек красных линий № 1-17, 72-74, 113-121, 136-142, 370-373 существующие красные линии отображены в соответствии с документацией по планировке территории объекта «Реконструкция автомобильной дороги А-105 подъездная дорога от Москвы к аэропорту «Домодедово», Московская область» (утверждена распоряжением Федерального дорожного агентства (РОСАВТОДОР) от 18.12.2013 № 2199-р «Об утверждении документации по планировке территории объекта «Реконструкция автомобильной дороги А-105 подъездная дорога от Москвы к аэропорту «Домодедово», Московская область»);

в интервалах характерных точек красных линий № 272-288, 374-378 существующие красные линии отображены в соответствии с документацией по планировке территории для размещения участка линии рельсового скоростного пассажирского транспорта «Москва – Бутово – Щербинка – Видное» и торгового комплекса в Ленинском городском округе Московской области на 24 км Каширского шоссе (утверждена постановлением Правительства Московской области от 15.10.2019 № 715/35 «Об утверждении документации по планировке территории для размещения участка линии рельсового скоростного пассажирского транспорта «Москва – Бутово – Щербинка – Видное» и торгового комплекса в Ленинском городском округе Московской области на 24 км Каширского шоссе»);

в интервале характерных точек красных линий № 229-250 существующие красные линии отображены в соответствии с проектом планировки территории для строительства участка линии рельсового скоростного пассажирского транспорта «Москва – Бутово – Щербинка – Видное» от Проектируемого проезда № 5077 до улицы Белокаменное шоссе города Видное Ленинского

городского округа Московской области (утвержден постановлением Правительства Московской области от 18.09.2020 № 633/27 «Об утверждении проекта планировки территории для строительства участка линии рельсового скоростного пассажирского транспорта «Москва – Бутово – Щербинка – Видное» от Проектируемого проезда № 5077 до улицы Белокаменное шоссе города Видное Ленинского городского округа Московской области»);

характерная точка красных линий № 143 существующих красных линий отображена в соответствии с документацией по планировке территории для строительства участка линии рельсового скоростного пассажирского транспорта «Москва (ст. м. Царицыно) – аэропорт Домодедово» от транспортной развязки на пересечении с автомобильными дорогами А-105 «Подъездная дорога от Москвы к аэропорту Домодедово», Каширское шоссе – Молоково – Андреевское, Каширское шоссе и до транспортной развязки на пересечении с автомобильными дорогами Горки Ленинские – Чурилково – реабилитационный центр «Детство» и А-105 «Подъездная дорога от г. Москвы к аэропорту Домодедово», утвержденной постановлением Правительства Московской области от 25.12.2020 № 1035/42 «Об утверждении документации по планировке территории для строительства участка линии рельсового скоростного пассажирского транспорта «Москва (ст. м. Царицыно) – аэропорт Домодедово» от транспортной развязки на пересечении с автомобильными дорогами А-105 «Подъездная дорога от Москвы к аэропорту Домодедово», Каширское шоссе – Молоково – Андреевское, Каширское шоссе и до транспортной развязки на пересечении с автомобильными дорогами Горки Ленинские – Чурилково – реабилитационный центр «Детство» и А-105 «Подъездная дорога от г. Москвы к аэропорту Домодедово»;


в интервале характерных точек красных линий № 219-220 существующие красные линии отображены в соответствии с проектом планировки и проекта межевания территории планируемого размещения котельной и газопровода ЗАО «Лунас» в восточной части городского поселения Видное Ленинского муниципального района Московской области (утвержден распоряжением администрации Ленинского муниципального района Московской области от 12.03.2014 № 114-р/о «Об утверждении проекта планировки и проекта межевания территории планируемого размещения котельной и газопровода ЗАО «Лунас» в восточной части городского поселения Видное Ленинского муниципального района Московской области»);

в интервалах характерных точек красных линий № 18-137, 154-224, 229-250, 255-261, 268-390, 400-407 существующие красные линии отображены в соответствии с постановлением Правительства Московской области от 25.02.2014 № 88/5 «Об утверждении проекта планировки территории для реконструкции Каширского шоссе на участке км 0 – км 4,4 в Ленинском городском округе Московской области» (в редакции от 30.12.2019 № 1075/44).

Проект планировки территории для реконструкции Каширского шоссе на участке  
км 0 – км 4,4 в Ленинском городском округе Московской области






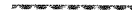








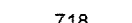




Раздел 2. Графическая часть

Схема расположения элемента планировочной структуры




**Проект планировки территории для реконструкции Каширского шоссе на участке  
км 0 – км 4,4 в Ленинском городском округе Московской области  
Проект планировки территории**


**Условные обозначения**


	существующие красные линии
	отменяемые красные линии
	устанавливаемые красные линии
	характерные точки красных линий <b>Границы</b>
	муниципальных образований
	населенных пунктов
	земельных участков, учтенных в Едином государственном реестре недвижимости
	территории, в отношении которой осуществляется подготовка проекта планировки
	зоны планируемого размещения линейного объекта с характерными точками перелома
	зоны планируемого размещения транспортного пересадочного узла с характерными точками перелома
	зоны планируемого размещения депо для рельсового скоростного пассажирского транспорта с характерными точками перелома
	зон планируемого размещения линейных объектов, подлежащих реконструкции в связи с изменением их местоположения с характерными точками перелома
	зон планируемого размещения линейных объектов электроснабжения ПАО «Россети Московский регион», подлежащих реконструкции в связи с изменением их местоположения, 35 кв с характерными точками перелома
	зон планируемого размещения линейных объектов электроснабжения ПАО «Россети Московский регион», подлежащих реконструкции в связи с изменением их местоположения, 110 кв с характерными точками перелома
	зон планируемого размещения линейных объектов электроснабжения ПАО «Россети Московский регион», подлежащих реконструкции в связи с изменением их местоположения, 220 кв с характерными точками перелома
	зон планируемого размещения линейных объектов водоснабжения АО «Мосводоканал», подлежащих реконструкции в связи с изменением их местоположения с характерными точками перелома
	зон планируемого размещения линейных объектов газоснабжения ООО «Газпром трансгаз Москва», подлежащих реконструкции в связи с изменением их местоположения с характерными точками перелома
	зоны планируемого размещения линейного объекта капитального строительства - автомобильной дороги А-105 подъездная дорога от Москвы к аэропорту «Домодедово», утвержденной распоряжением Федерального дорожного агентства от 18.12.2013 № 2199-р
	зоны планируемого размещения линейного объекта – участка линии рельсового скоростного пассажирского транспорта «Москва (ст. м. Царицыно) – аэропорт Домодедово» от транспортной развязки на пересечении с автомобильными дорогами А-105 «Подъездная дорога от Москвы к аэропорту Домодедово», Каширское шоссе – Молоково – Андреевское, Каширское шоссе и до транспортной развязки на пересечении с автомобильными дорогами Горки Ленинские – Чурилково – реабилитационный центр «Детство» и А-105 «Подъездная дорога от г. Москвы к аэропорту Домодедово», утвержденной постановлением Правительства Московской области от 25.12.2020 №1035/42

**Проект планировки территории для реконструкции Каширского шоссе на участке  
км 0 – км 4,4 в Ленинском городском округе Московской области  
Проект планировки территории**

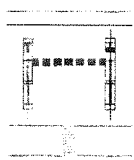














**Условные обозначения**

 зоны планируемого размещения линейного объекта капитального строительства – сети автомобильных дорог общего пользования регионального значения Московской области «Солнцево – Бутово – Видное – Каширское шоссе – Молоково – Лыткарино – Томилино – Красково – Железнодорожный» на платной основе. Элемент 2. Участок автомобильной дороги от примыкания к автомобильной дороге Каширское шоссе до примыкания к автомобильной дороге Москва – Жуковский, утвержденной постановлением Правительства Московской области от 30.12.2020 № 1067/44

 зоны планируемого размещения линейного объекта – участка линии рельсового скоростного пассажирского транспорта «Москва-Бутово – Щербинка – Видное» от Проектируемого проезда № 077 до улицы Белокаменное шоссе города Видное Ленинского городского округа Московской области, утвержденной постановлением Правительства Московской области от 18.09.2020 № 633/27

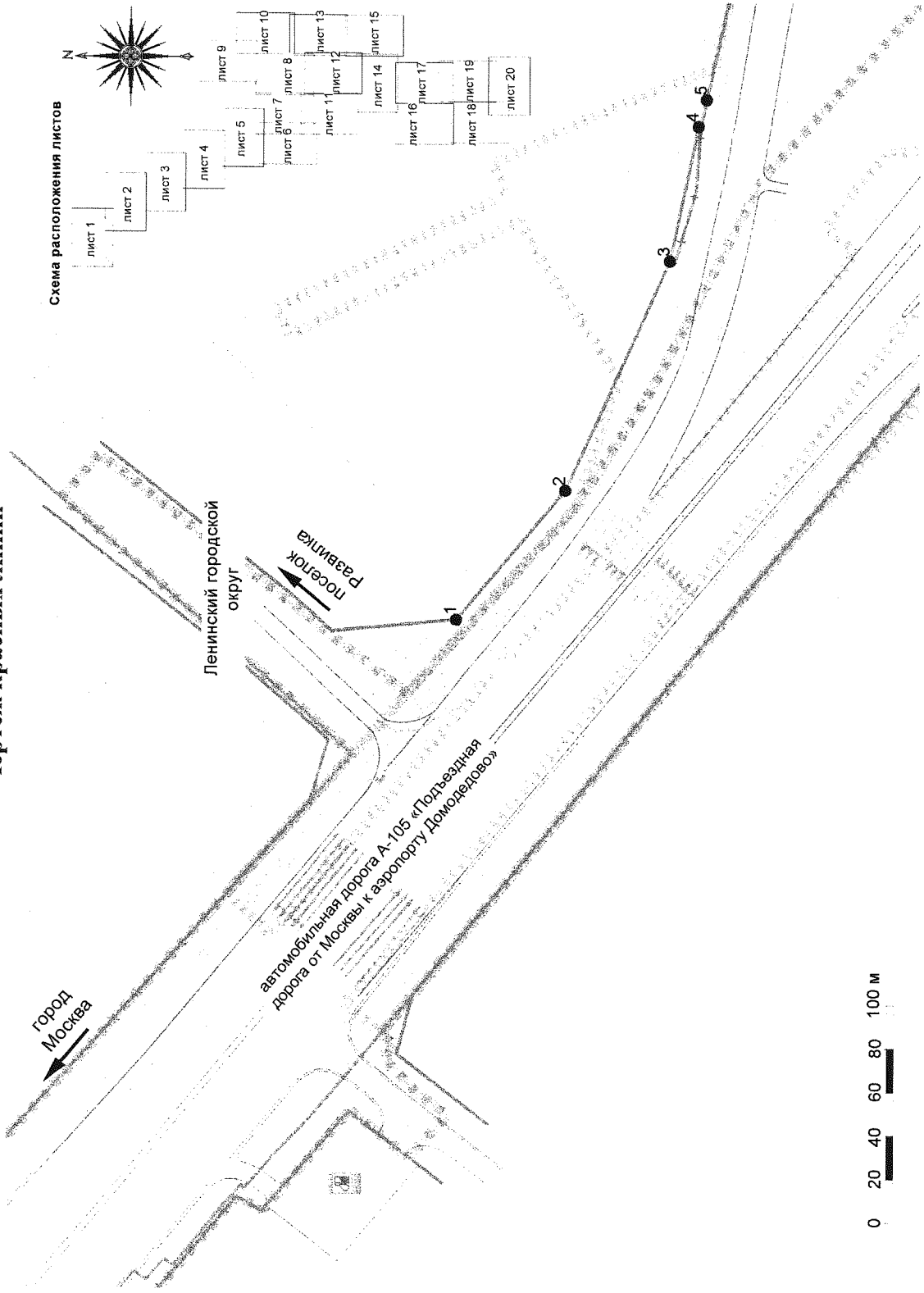
 зоны планируемого размещения линейного объекта – участка линии рельсового скоростного пассажирского транспорта «Москва – Бутово – Щербинка – Видное» и торгового комплекса в Ленинском городском округе Московской области на 24 км Каширского шоссе, утвержденной постановлением Правительства Московской области от 15.10.2019 № 715/35

**Транспортная инфраструктура:**

	автомобильные дороги, улицы, проезды, площадки, пешеходные тротуары
	пешеходные переходы в разных уровнях
	наземные пешеходные переходы
	путепроводы
	демонтируемые путепроводы
	остановки общественного транспорта (автобусы)
	остановки общественного транспорта (такси)
	автозаправочные станции (азс)
	светофор
	планируемые остановки общественного наземного пассажирского транспорта
	транспортно-пересадочный узел
	шумозащитные экраны
	направления движения автомобильного транспорта
	линии рельсового скоростного пассажирского транспорта
	подъездные железнодорожные пути

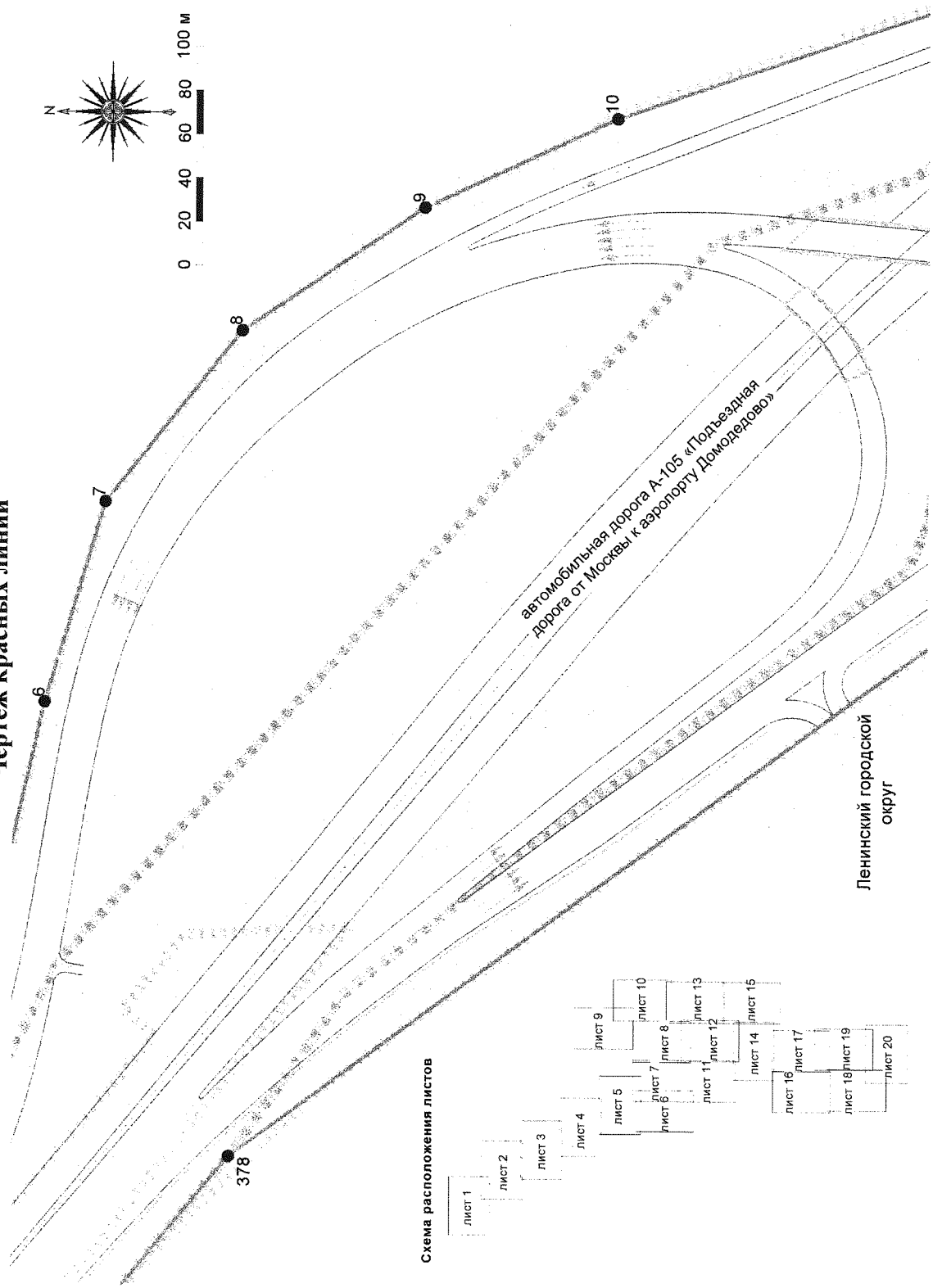


**Проект планировки территории для реконструкции Каширского шоссе на участке км 0 – км 4,4 в Ленинском городском округе Московской области**  
**Проект планировки территории**  
**Чертеж красных линий**



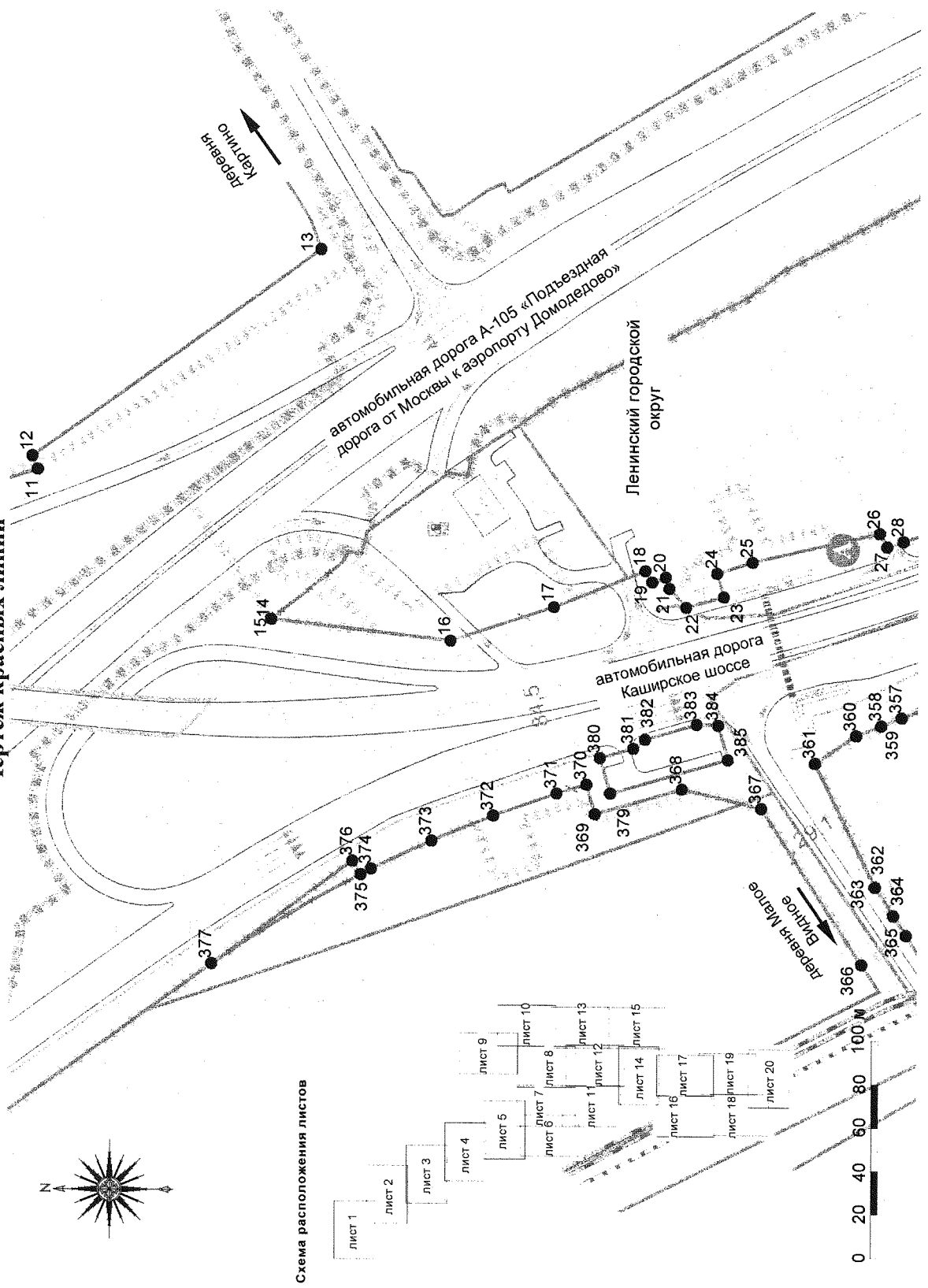
# Проект планировки территории для реконструкции Каширского шоссе на участке км 0 – км 4,4 в Ленинском городском округе Московской области

## Проект планировки территории Чертеж красных линий



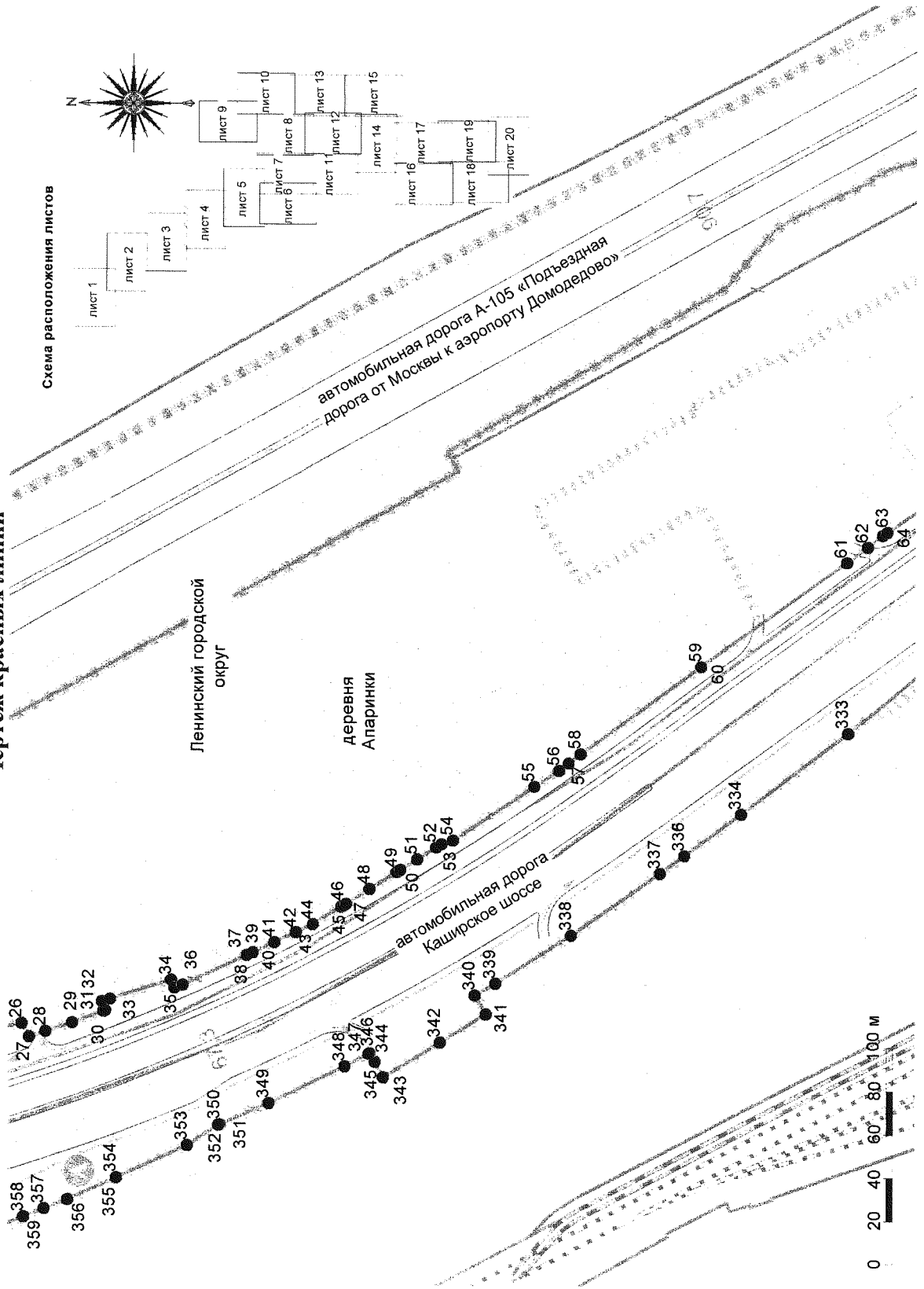
**Проект планировки территории для реконструкции Каширского шоссе на участке км 0 – км 4,4 в Ленинском городском округе Московской области**

**Проект планировки территории  
Чертеж красных линий**



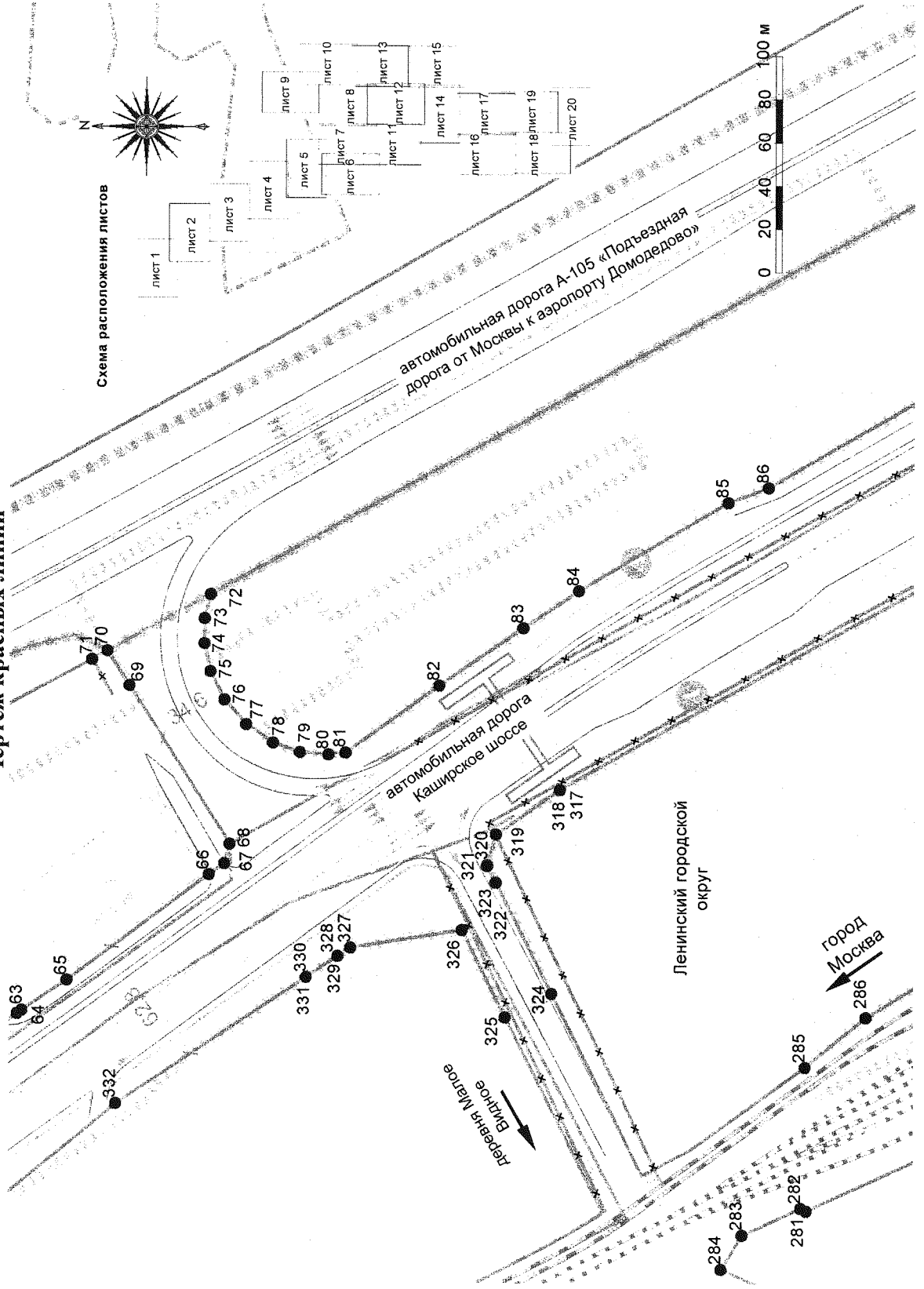
**Проект планировки территории для реконструкции Каширского шоссе на участке км 0 – км 4,4 в Ленинском городском округе Московской области**

**Проект планировки территории  
Чертеж красных линий**



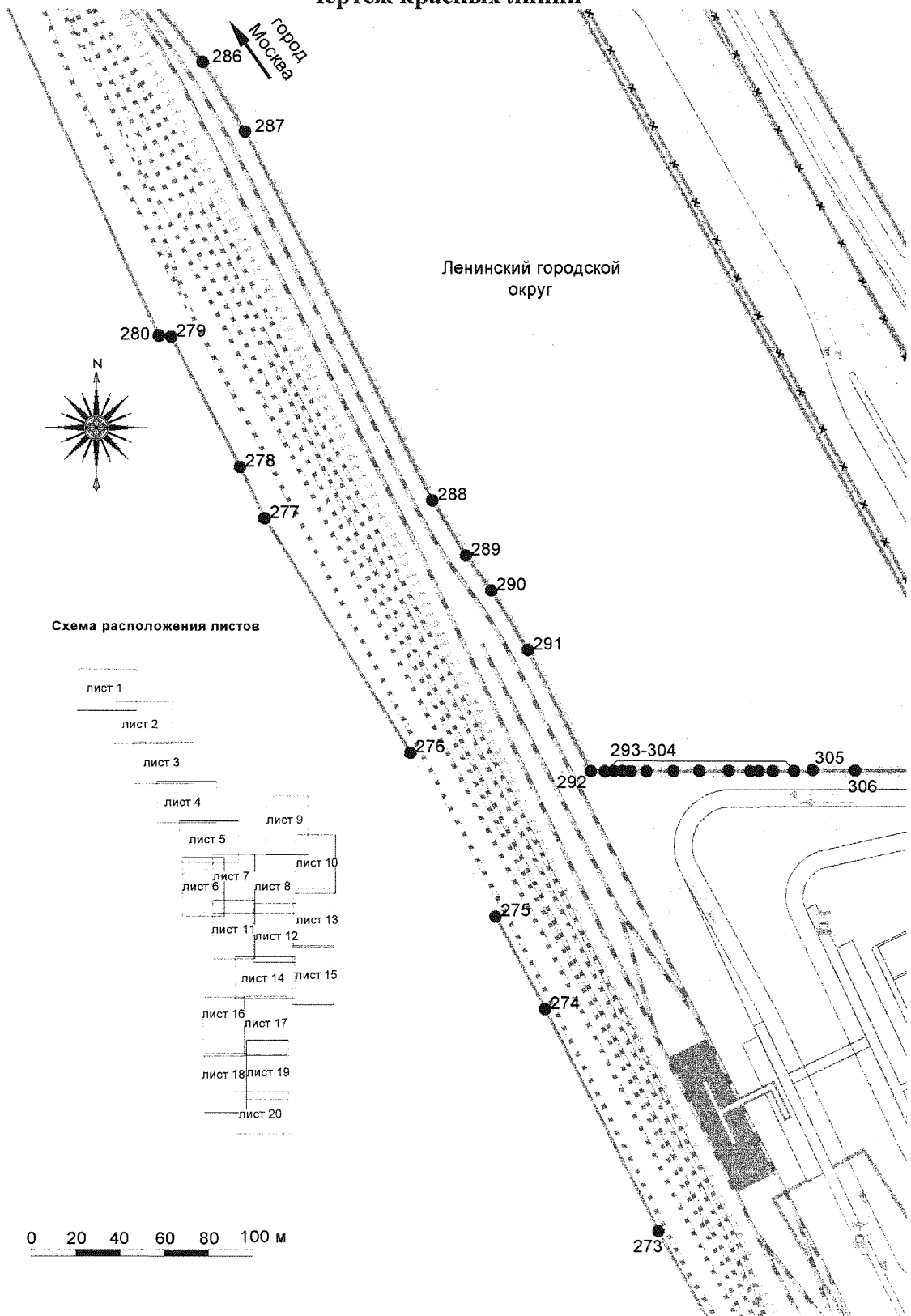
**Проект планировки территории для реконструкции Каширского шоссе на участке км 0 – км 4,4 в Ленинском городском округе Московской области**

**Проект планировки территории  
Чертеж красных линий**



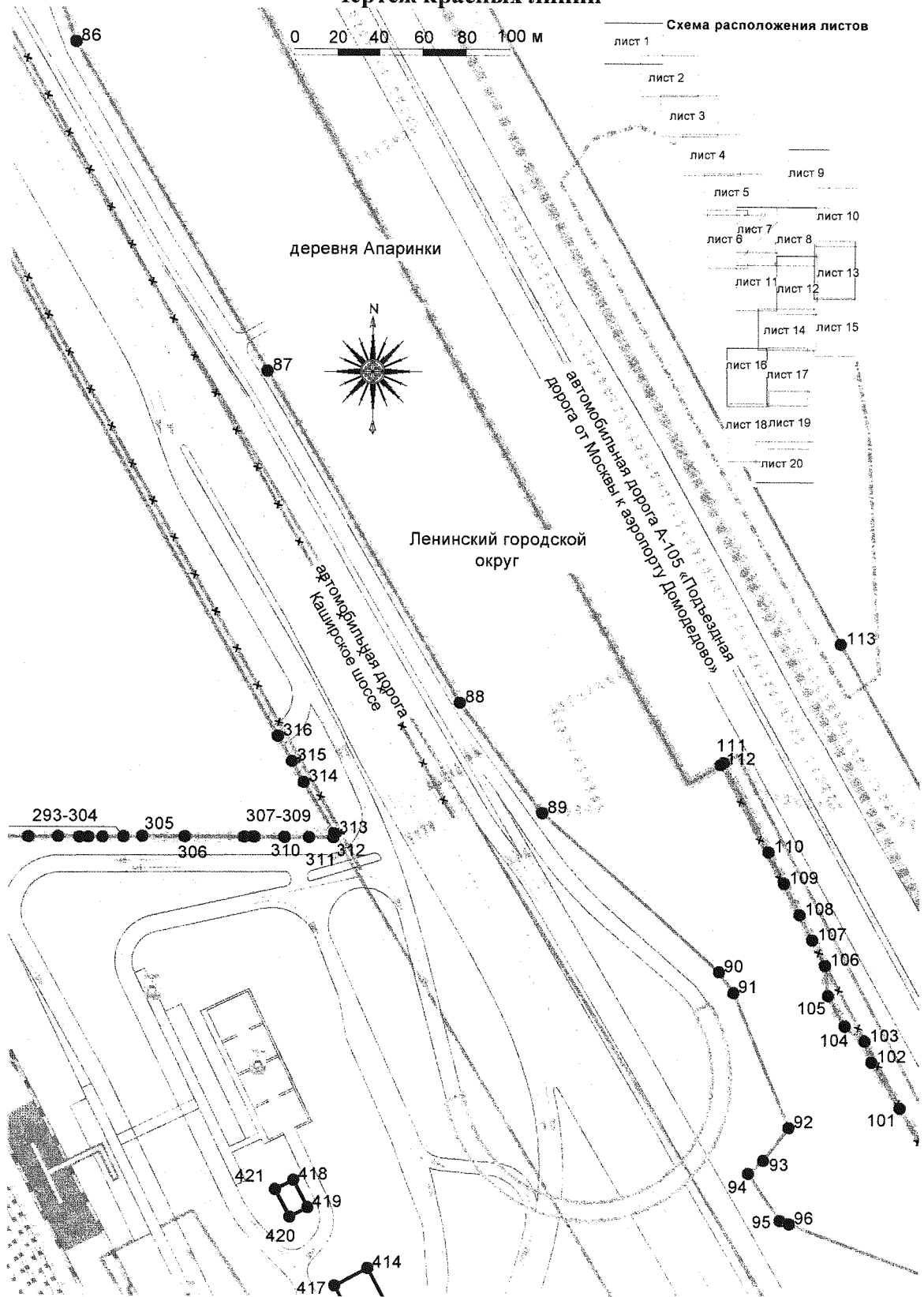
# Проект планировки территории для реконструкции Каширского шоссе на участке км 0 – км 4,4 в Ленинском городском округе Московской области

## Чертеж красных линий



**Проект планировки территории для реконструкции Каширского шоссе на участке км 0 – км 4,4 в Ленинском городском округе Московской области**

**Проект планировки территории  
Чертеж красных линий**

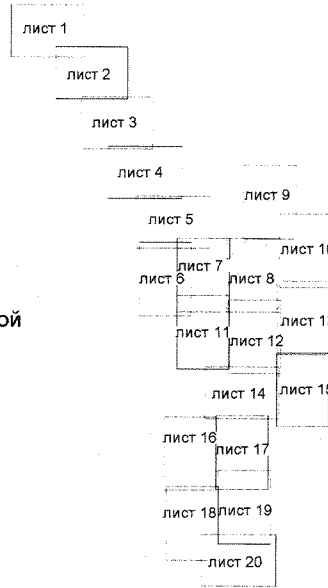


**Проект планировки территории для реконструкции Каширского шоссе на участке  
км 0 – км 4,4 в Ленинском городском округе Московской области**  
**Проект планировки территории**  
**Чертеж красных линий**

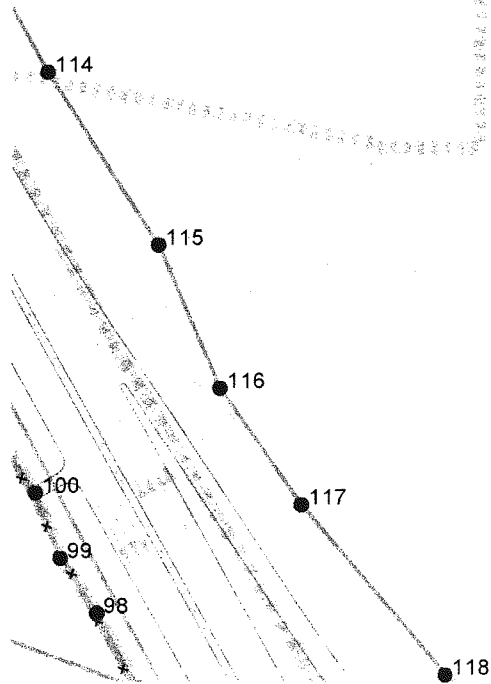
0 20 40 60 80 100 м



Схема расположения листов



Ленинский городской округ


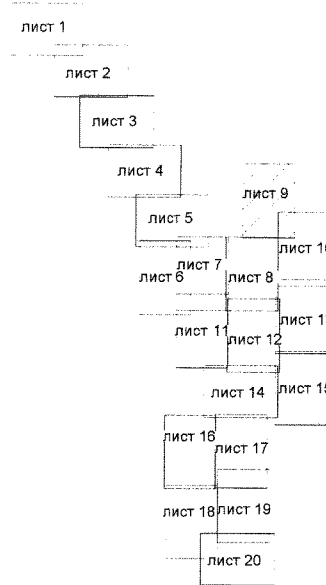




**Проект планировки территории для реконструкции Каширского шоссе на участке  
км 0 – км 4,4 в Ленинском городском округе Московской области**  
**Проект планировки территории**  
**Чертеж красных линий**



Схема расположения листов



Ленинский городской  
округ



**Проект планировки территории для реконструкции Каширского шоссе на участке  
км 0 – км 4,4 в Ленинском городском округе Московской области**  
**Проект планировки территории**  
**Чертеж красных линий**

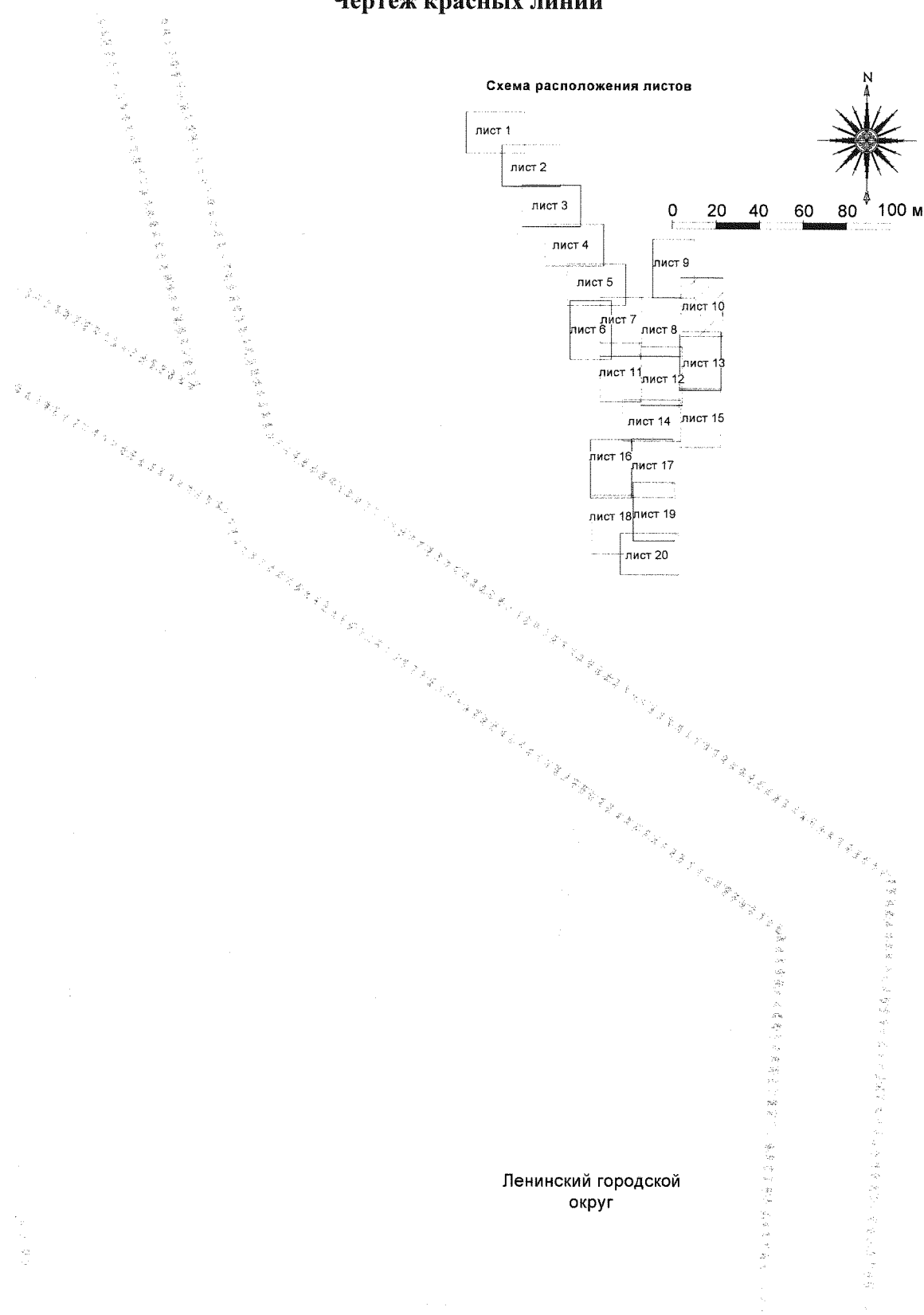
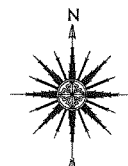
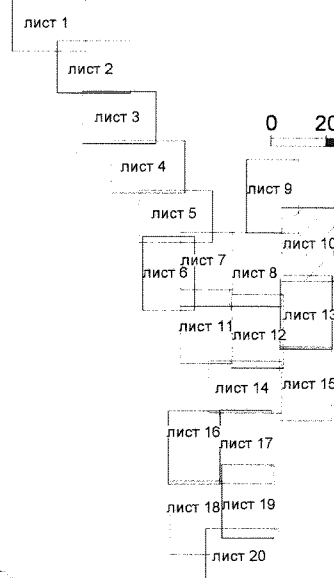
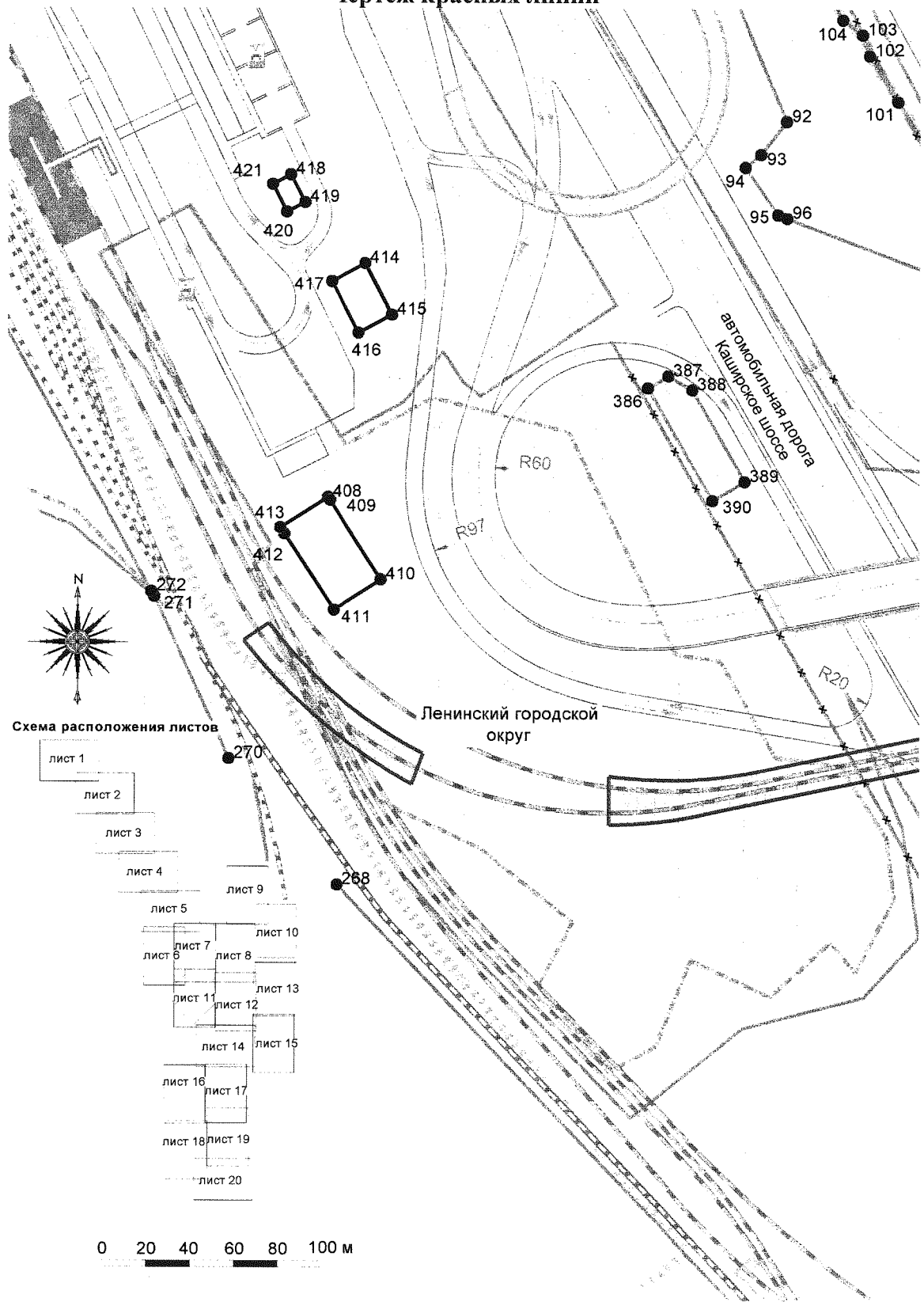


Схема расположения листов

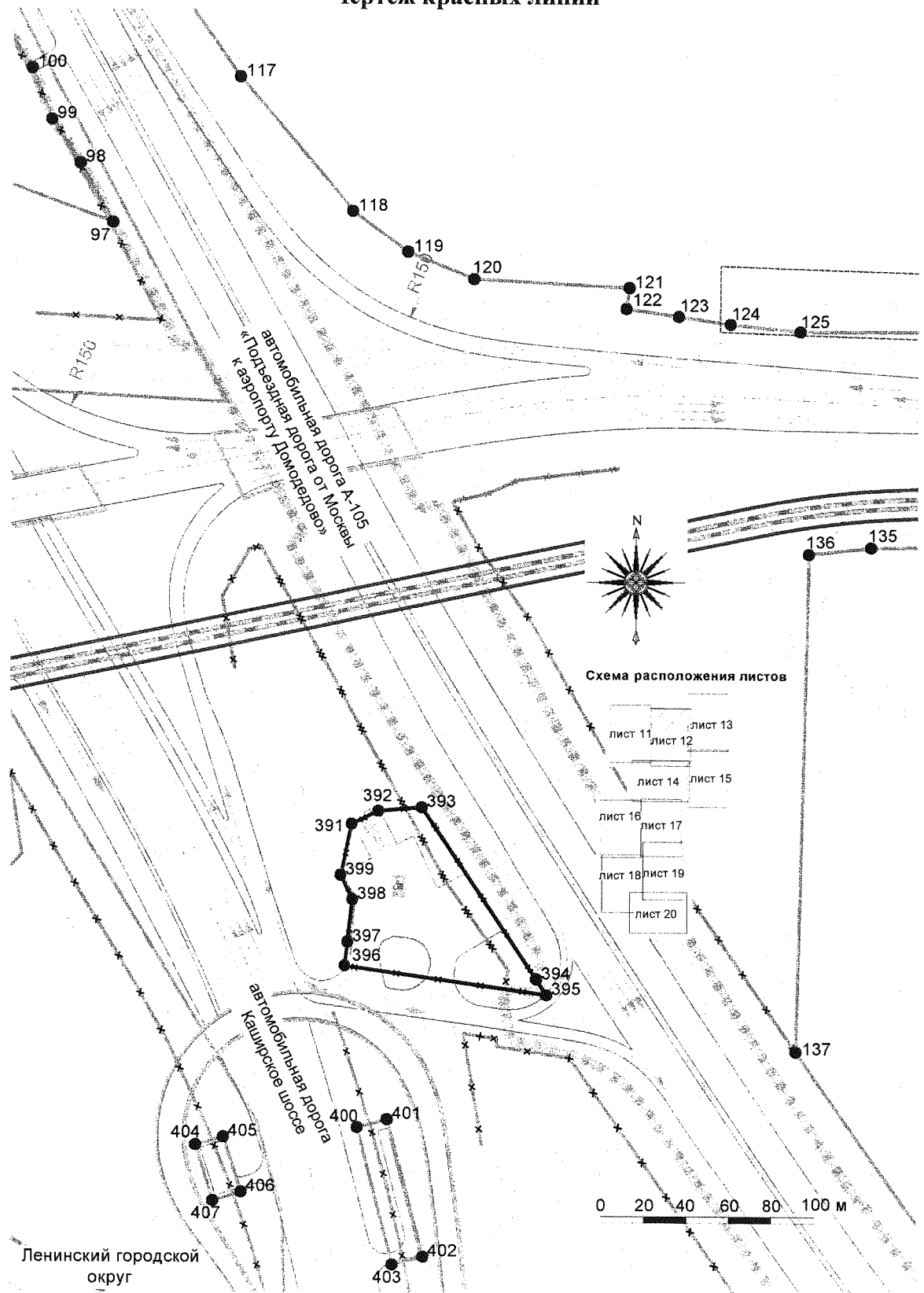


Ленинский городской округ

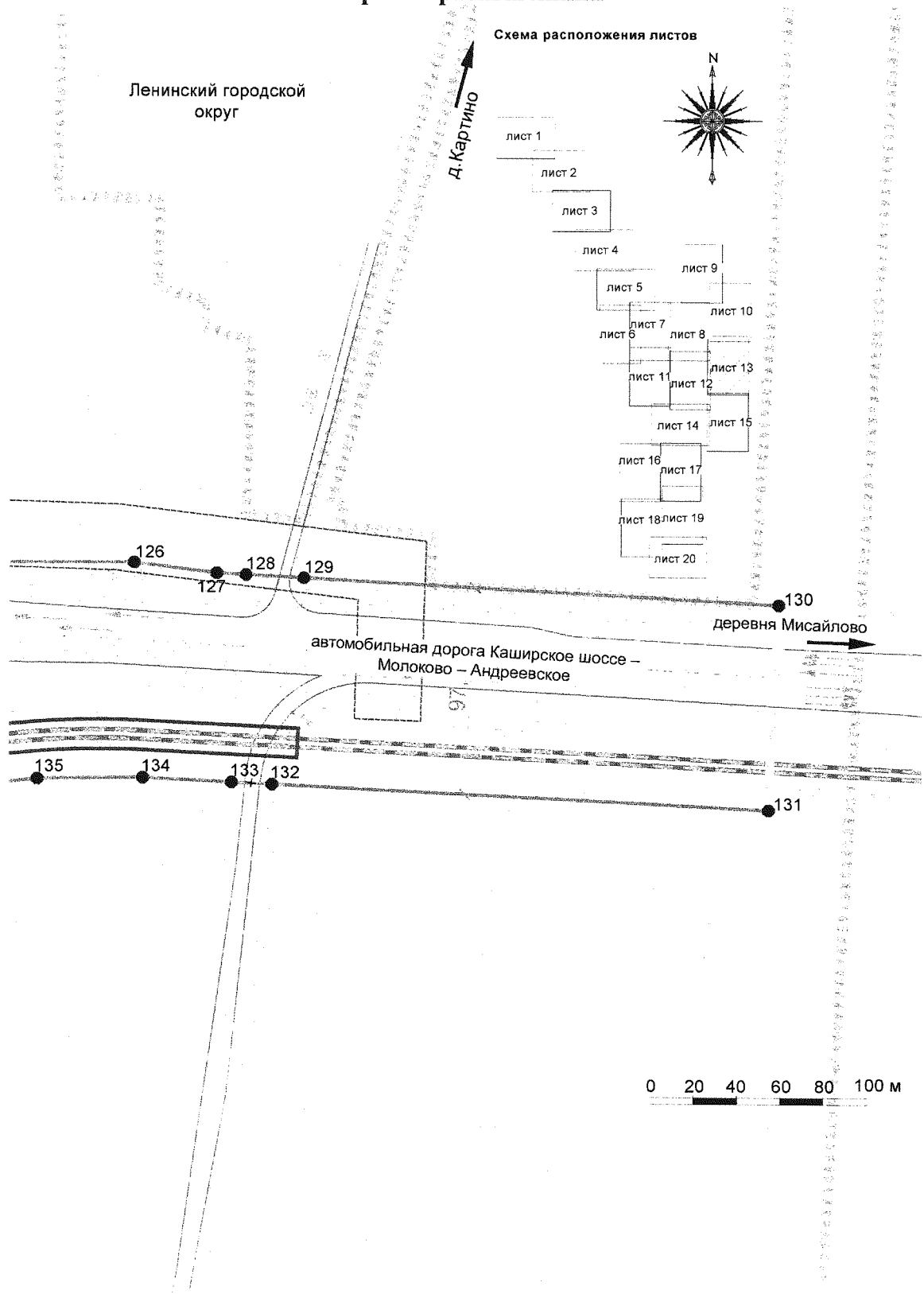
**Проект планировки территории для реконструкции Каширского шоссе на участке км 0 – км 4,4 в Ленинском городском округе Московской области**  
**Проект планировки территории**  
**Чертеж красных линий**



Проект планировки территории для реконструкции Каширского шоссе на участке км 0 – км 4,4 в Ленинском городском округе Московской области  
Проект планировки территории  
Чертеж красных линий

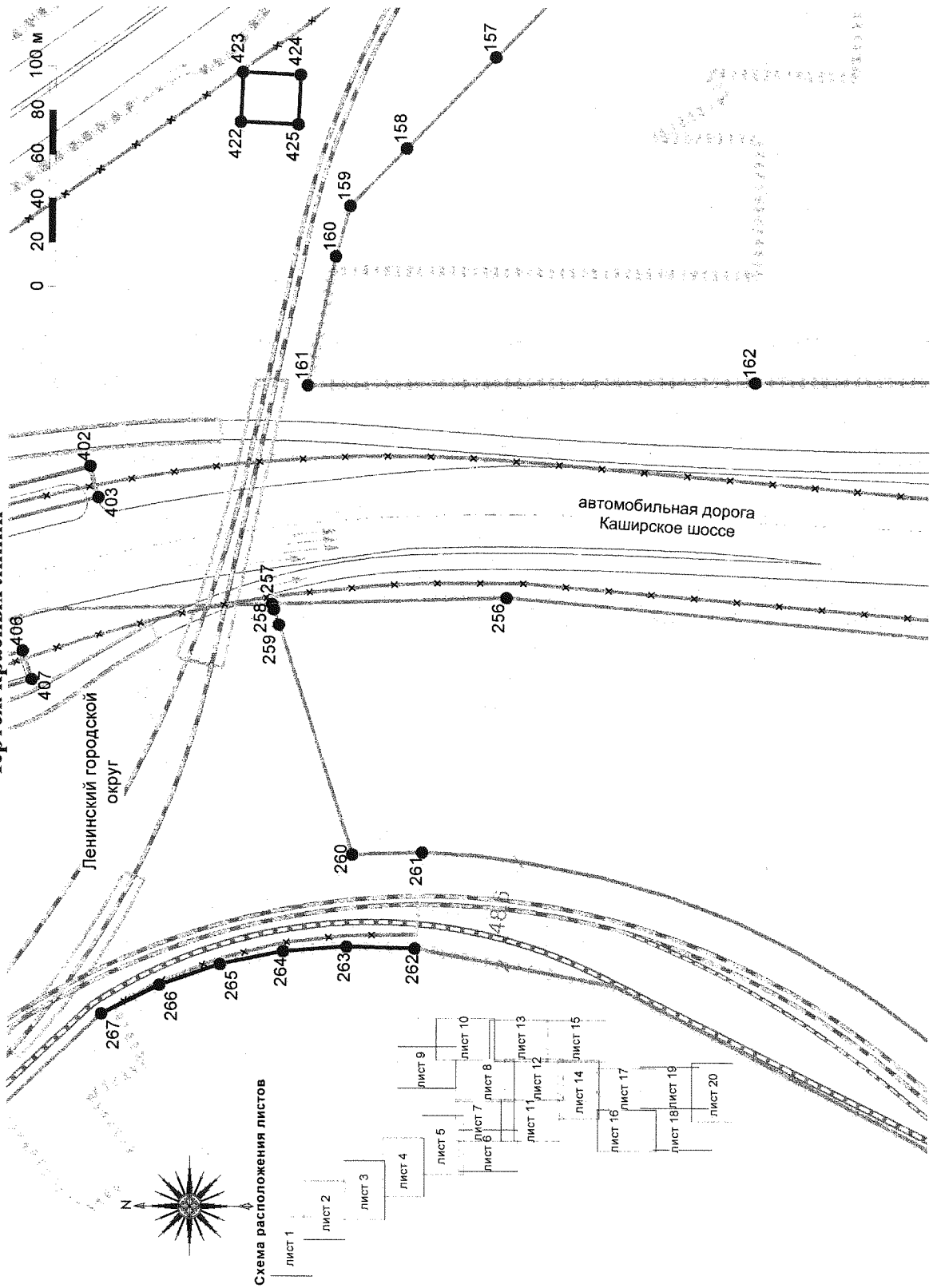


Проект планировки территории для реконструкции Каширского шоссе на участке км 0 – км 4,4 в Ленинском городском округе Московской области  
Проект планировки территории  
Чертеж красных линий

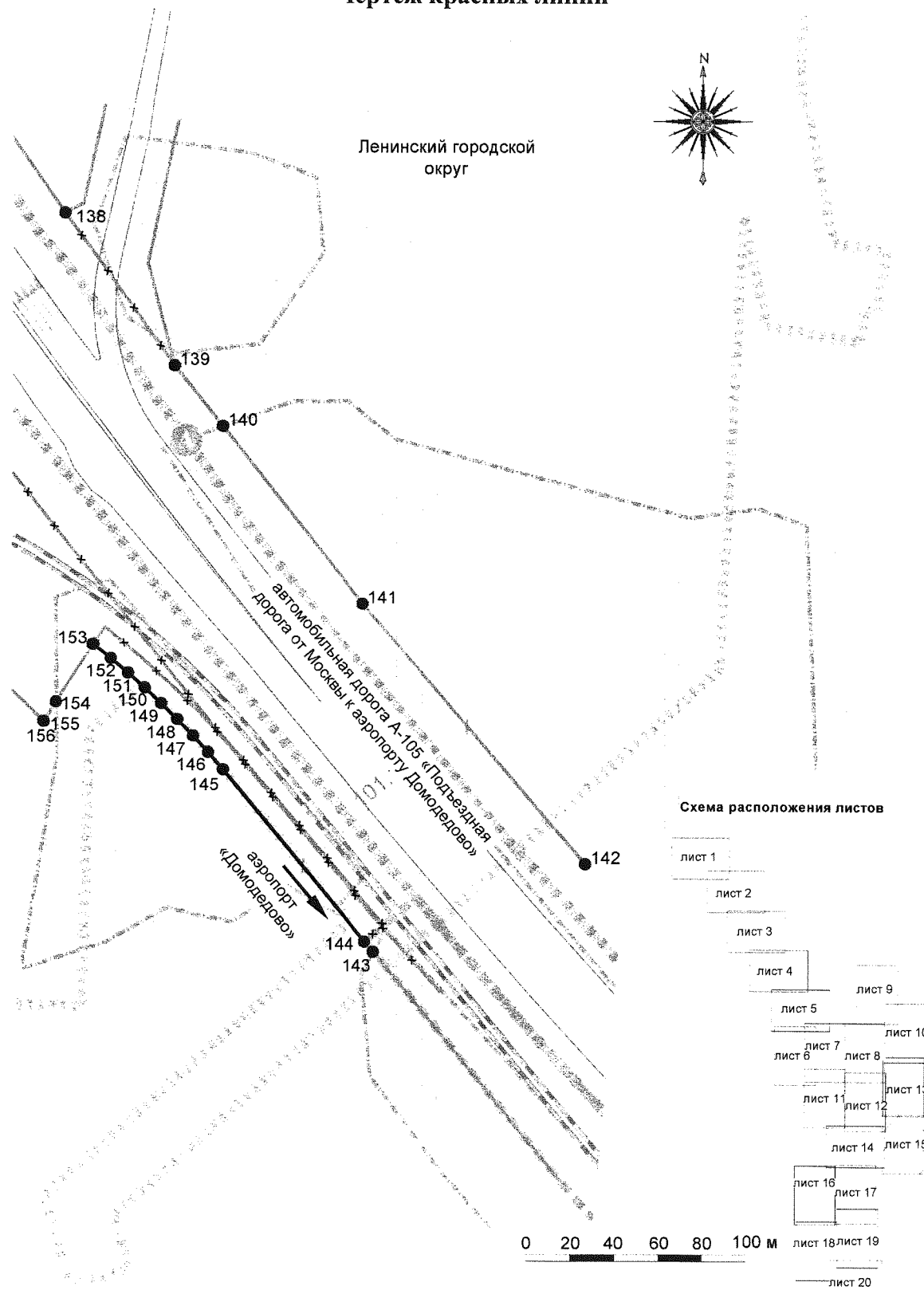


Проект планировки территории для реконструкции Каширского шоссе на участке км 0 – км 4,4 в Ленинском городском округе Московской области

Проект планировки территории  
Чертеж красных линий



**Проект планировки территории для реконструкции Каширского шоссе на участке км 0 – км 4,4 в Ленинском городском округе Московской области**  
**Проект планировки территории**  
**Чертеж красных линий**

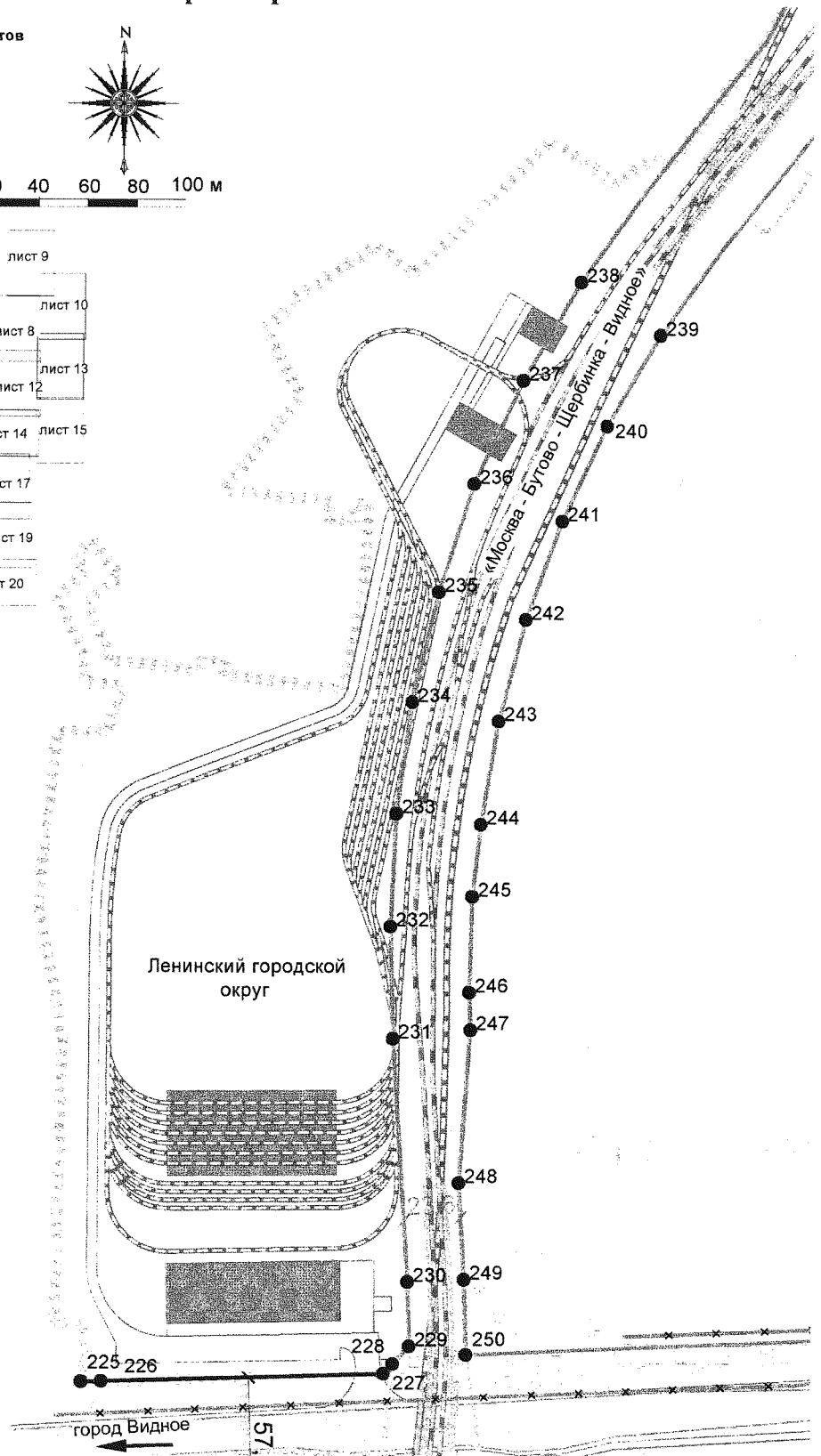
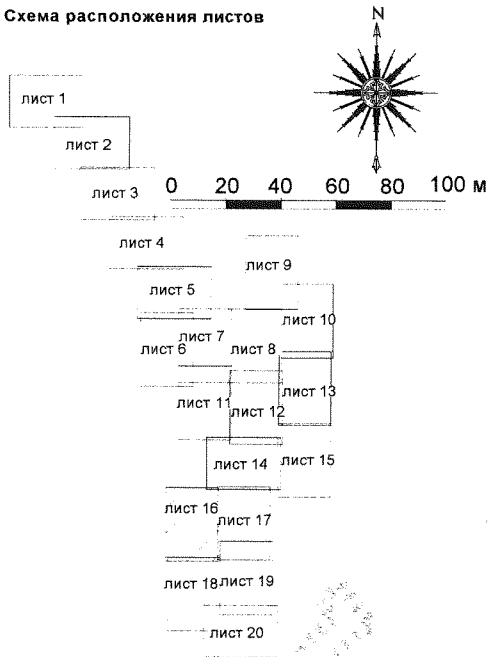


# Проект планировки территории для реконструкции Каширского шоссе на участке км 0 – км 4,4 в Ленинском городском округе Московской области

## Проект планировки территории

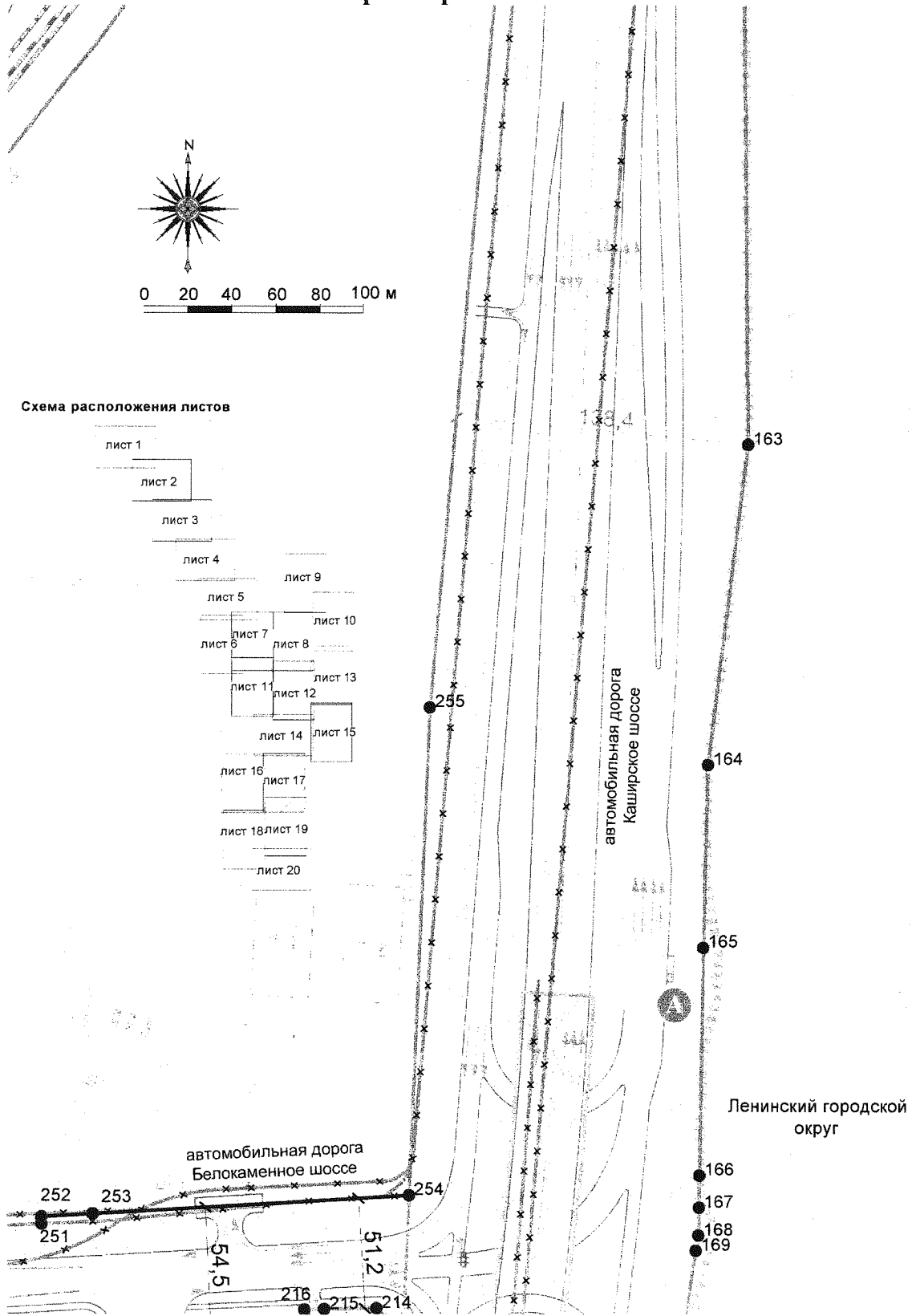
### Чертеж красных линий

Схема расположения листов





Проект планировки территории для реконструкции Каширского шоссе на участке км 0 – км 4,4 в Ленинском городском округе Московской области  
Проект планировки территории  
Чертеж красных линий



Проект планировки территории для реконструкции Каширского шоссе на участке км 0 – км 4,4 в Ленинском городском округе Московской области

Проект планировки территории

Чертеж красных линий

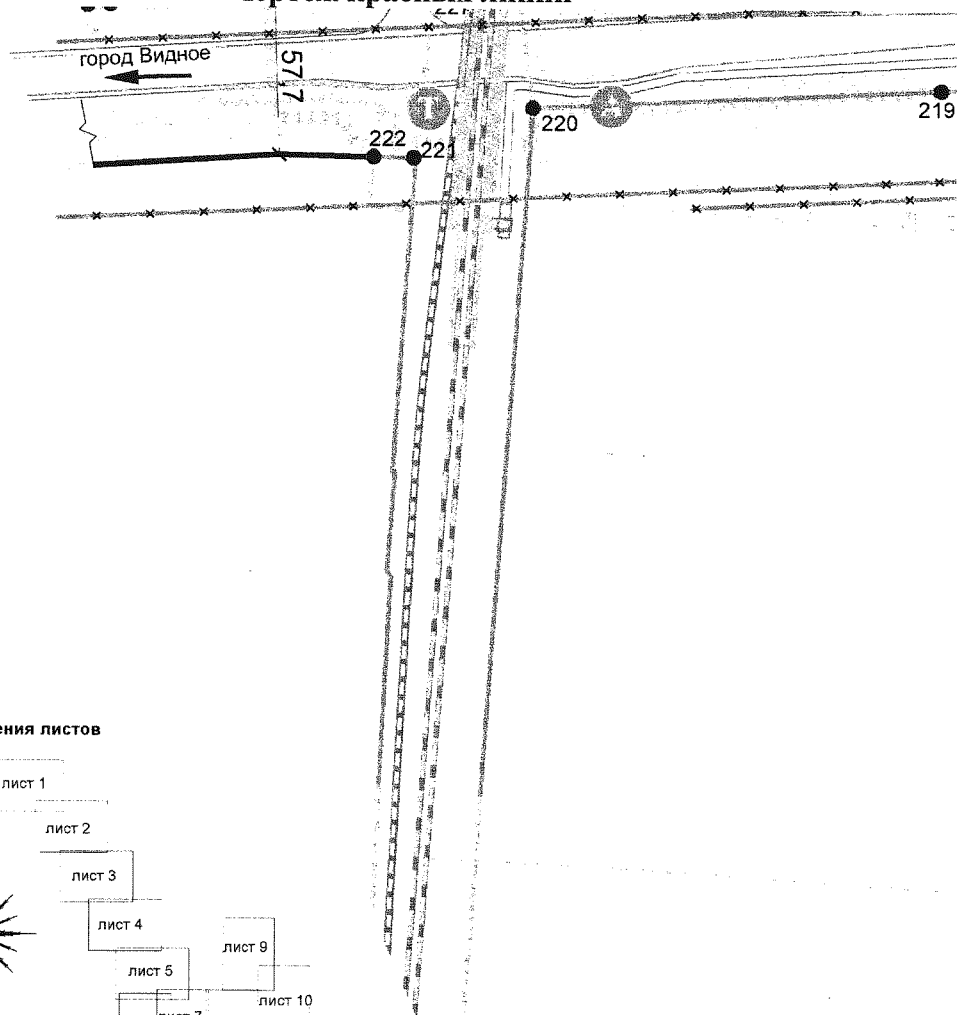
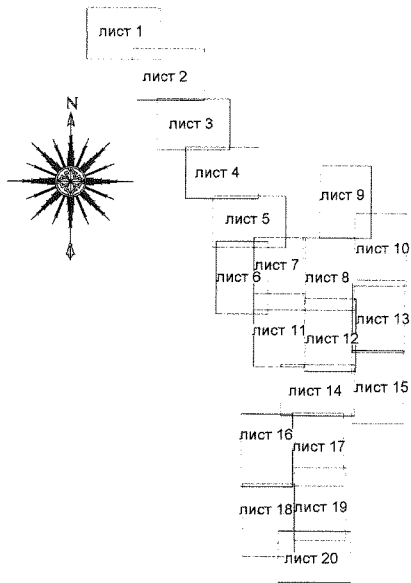


Схема расположения листов

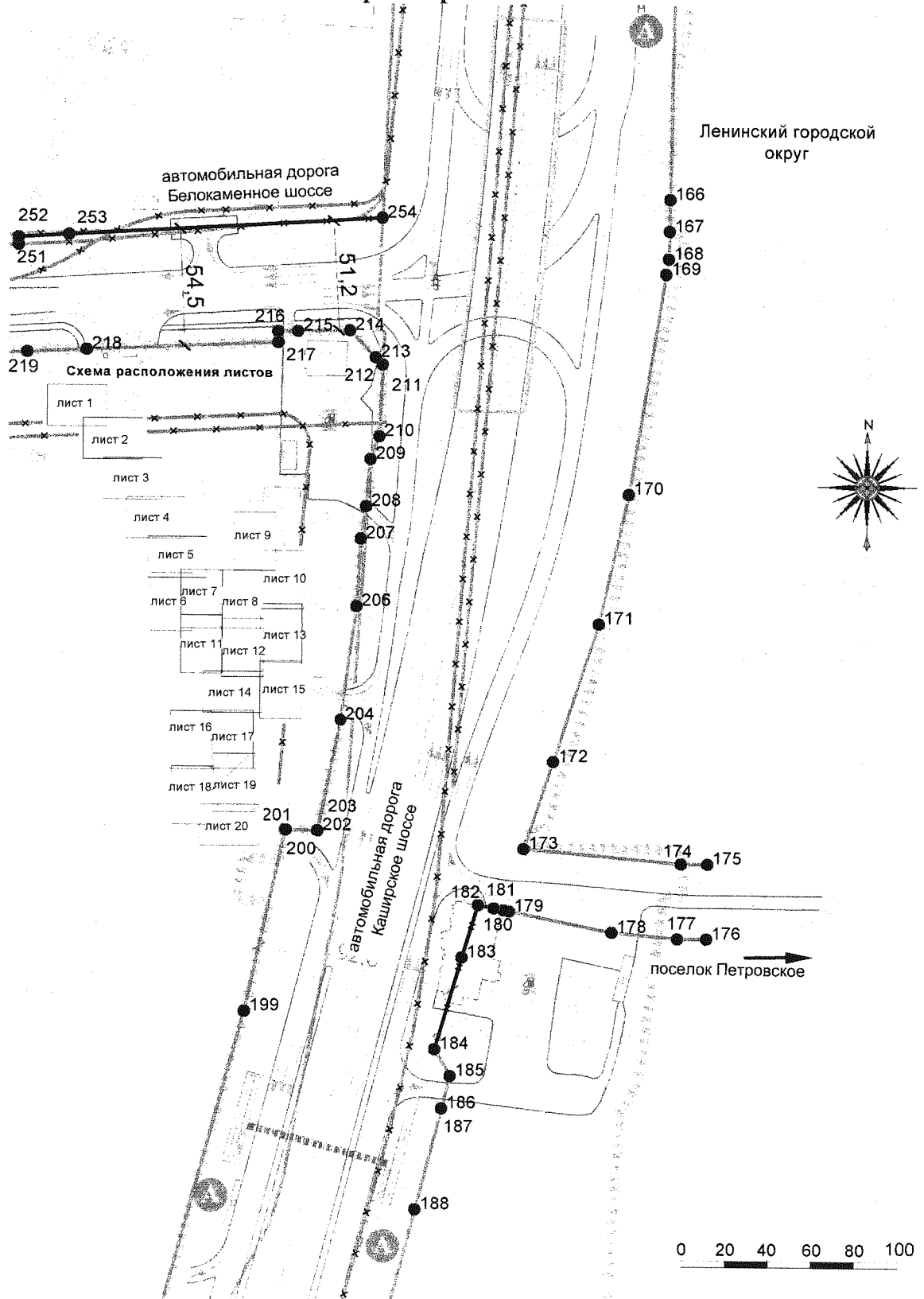


0 20 40 60 80 100 м

Ленинский городской округ

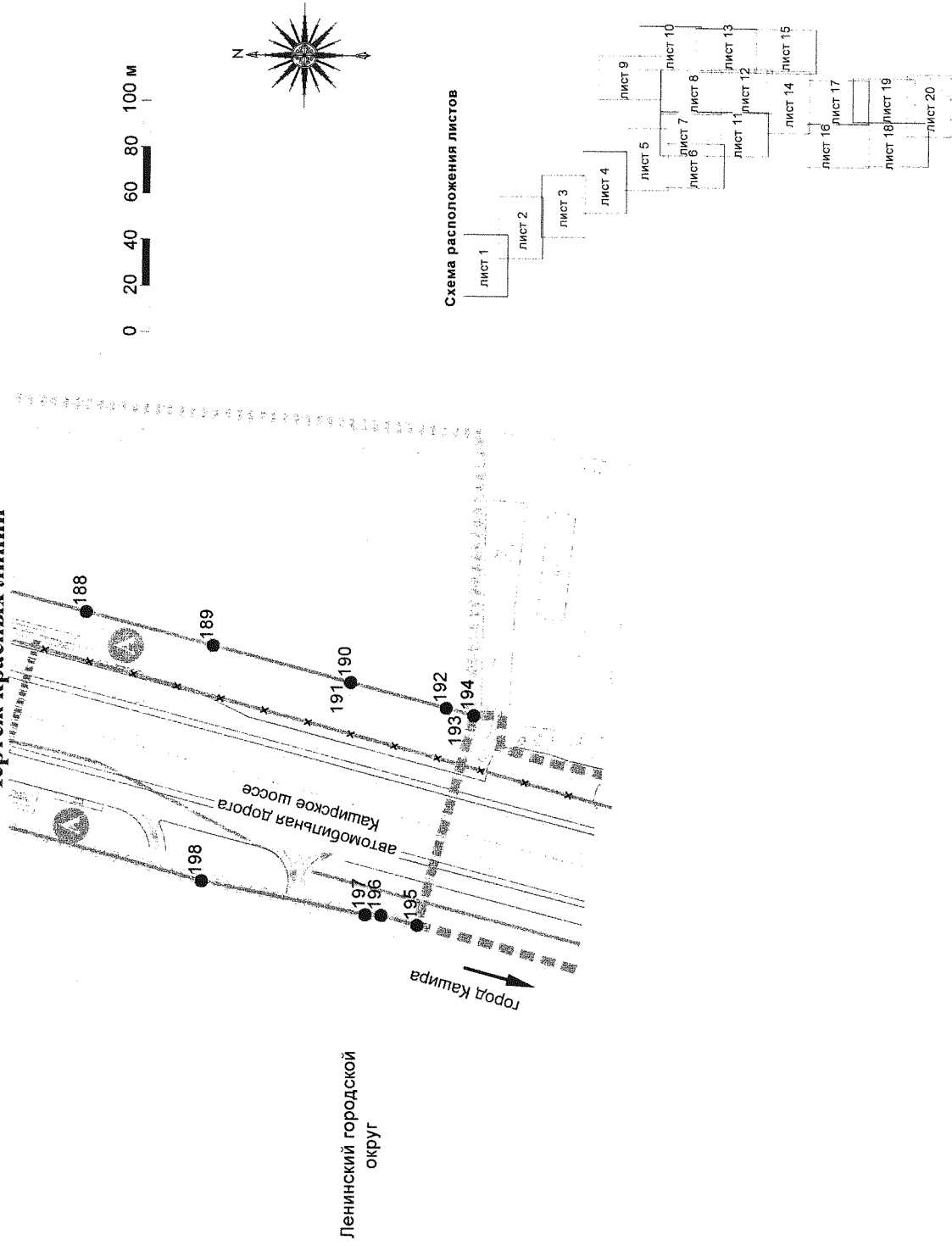
Проект планировки территории для реконструкции Каширского шоссе на участке км 0 – км 4,4 в Ленинском городском округе Московской области

Проект планировки территории  
Чертеж красных линий



**Проект планировки территории для реконструкции Каширского шоссе на участке км 0 – км 4,4 в Ленинском городском округе Московской области**

**Проект планировки территории  
Чертеж красных линий**

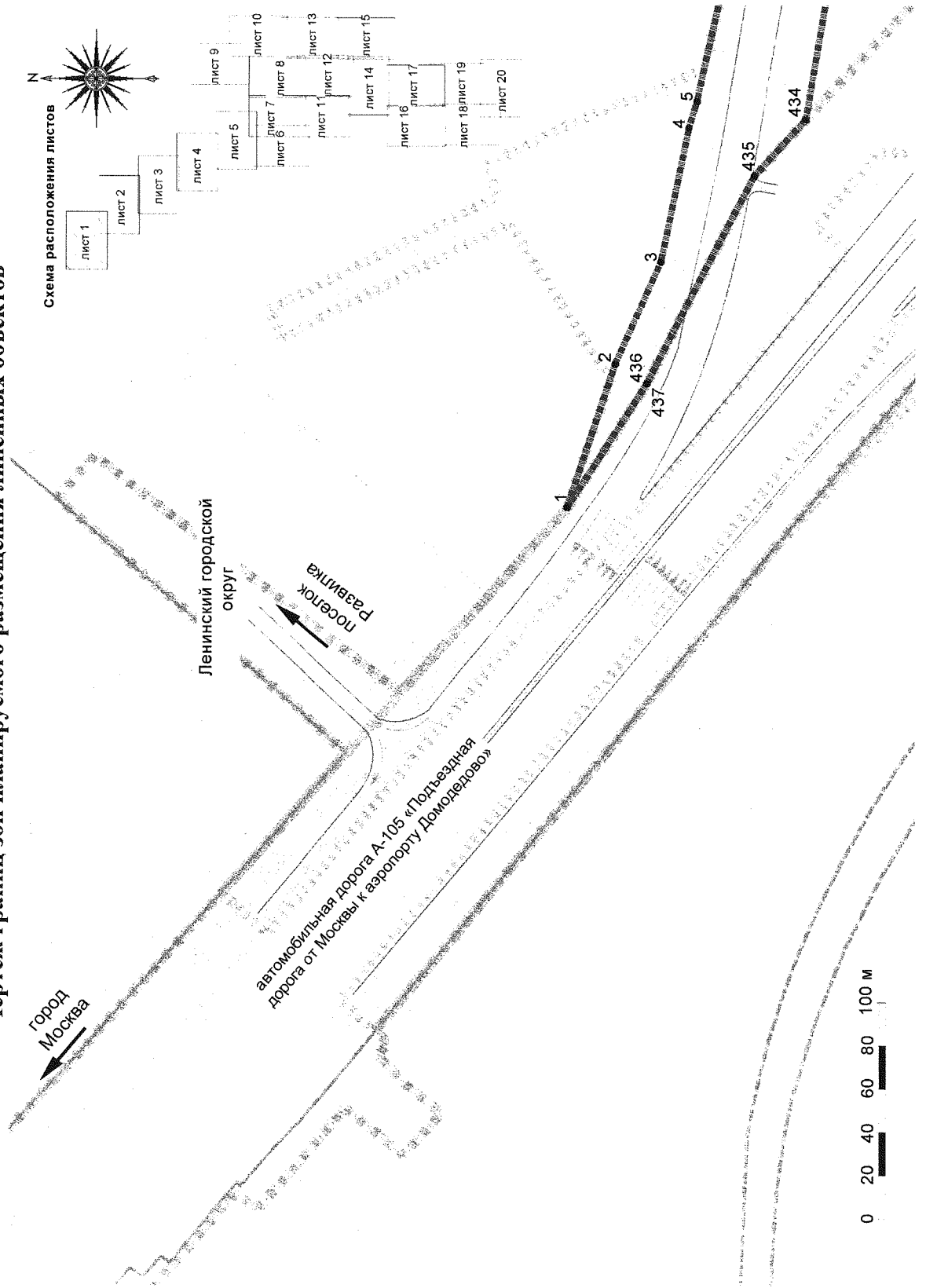


Ленинский городской округ

**Проект планировки территории для реконструкции Каширского шоссе на участке км 0 – км 4,4 в Ленинском городском округе Московской области**

**Проект планировки территории**

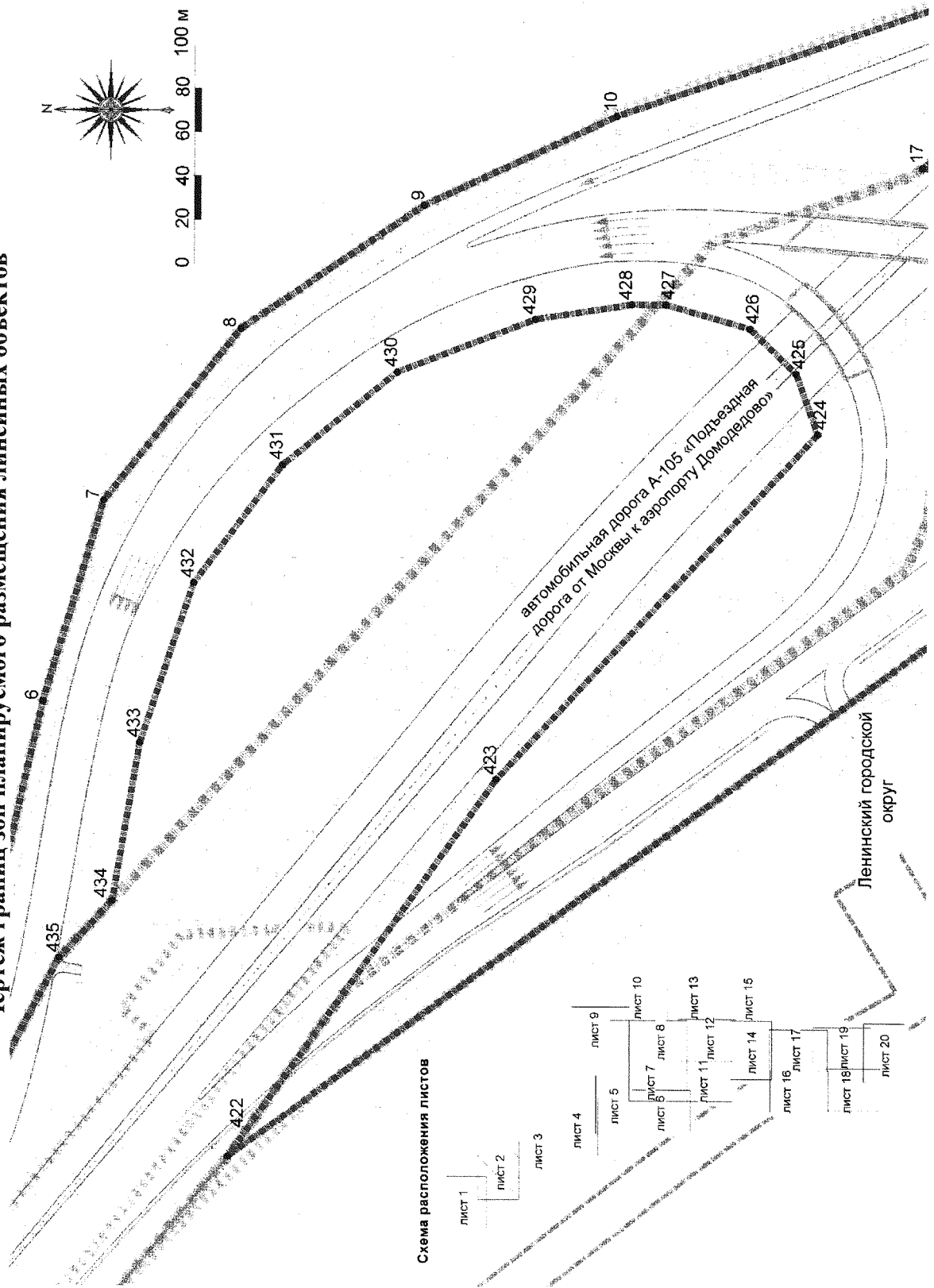
**Чертеж границ зон планируемого размещения линейных объектов**



**Проект планировки территории для реконструкции Каширского шоссе на участке км 0 – км 4,4 в Ленинском городском округе Московской области**

**Проект планировки территории**

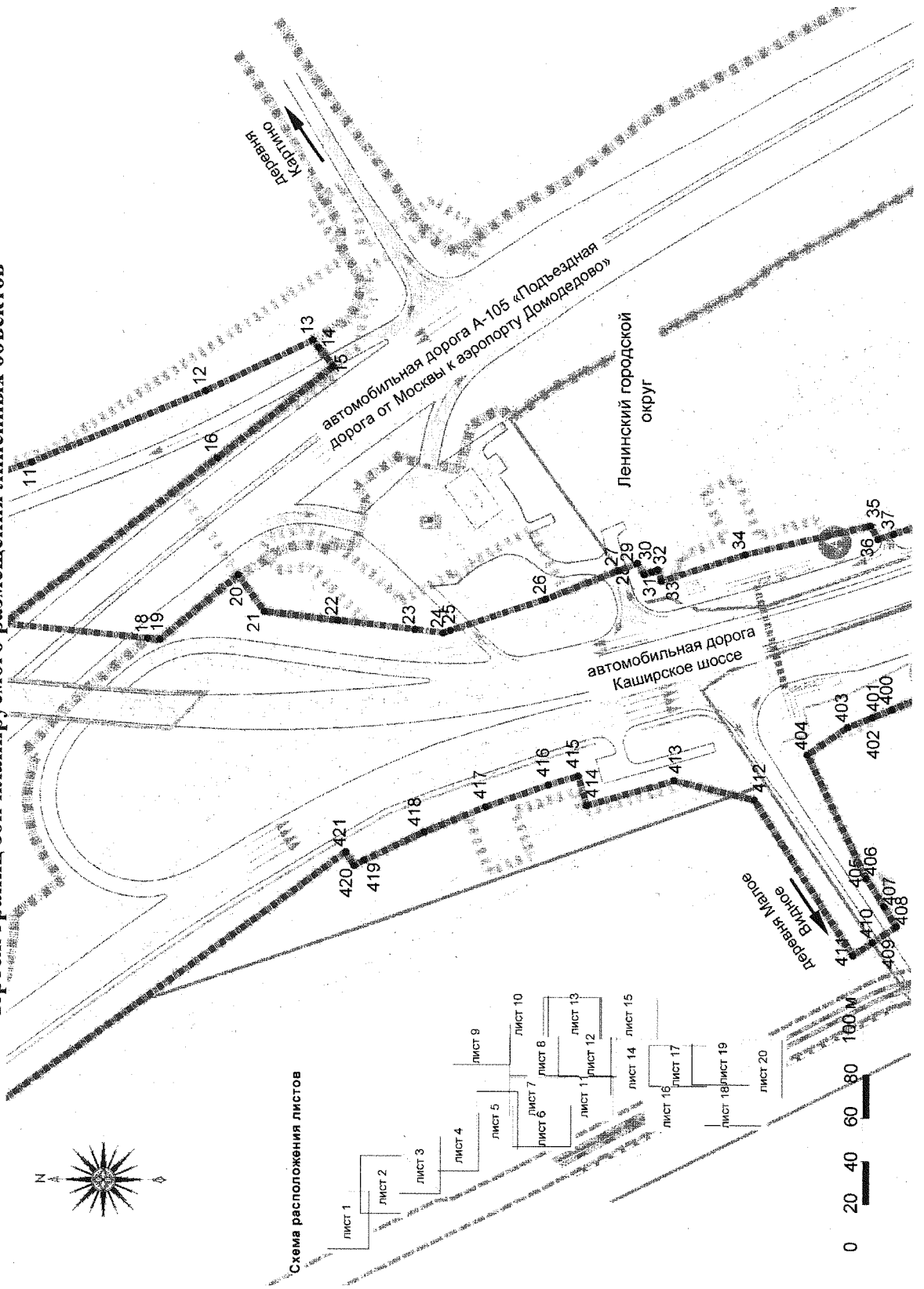
**Чертеж границ зон планируемого размещения линейных объектов**



# Проект планировки территории для реконструкции Каширского шоссе на участке км 0 – км 4,4 в Ленинском городском округе Московской области

## Проект планировки территории

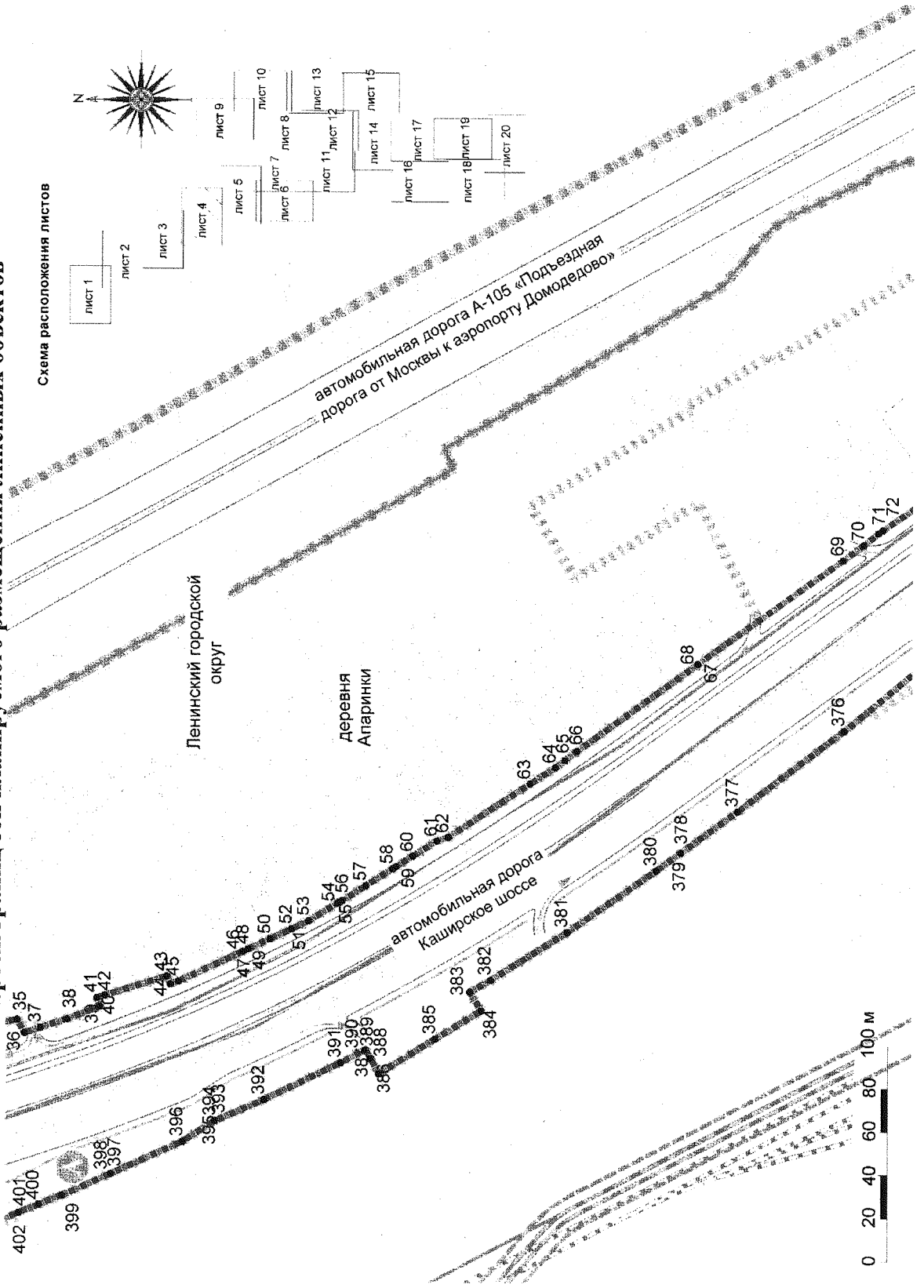
### Чертеж границ зон планируемого размещения линейных объектов



Проект планировки территории для реконструкции Каширского шоссе на участке км 0 – км 4,4 в Ленинском городском округе Московской области

Проект планировки территории

Чертеж границ зон планируемого размещения линейных объектов

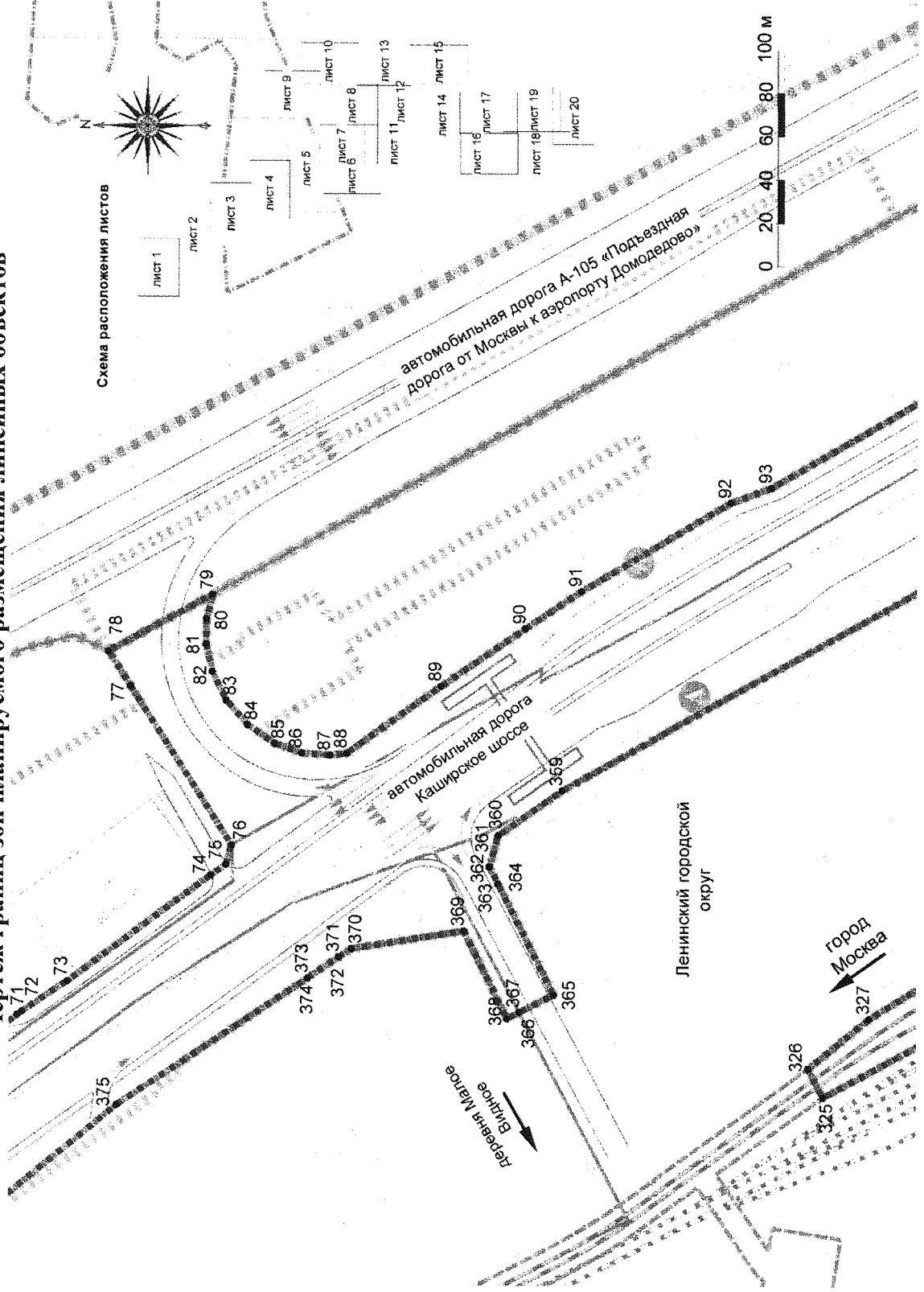




# Проект планировки территории для реконструкции Каширского шоссе на участке км 0 – км 4,4 в Ленинском городском округе Московской области

## Проект планировки территории

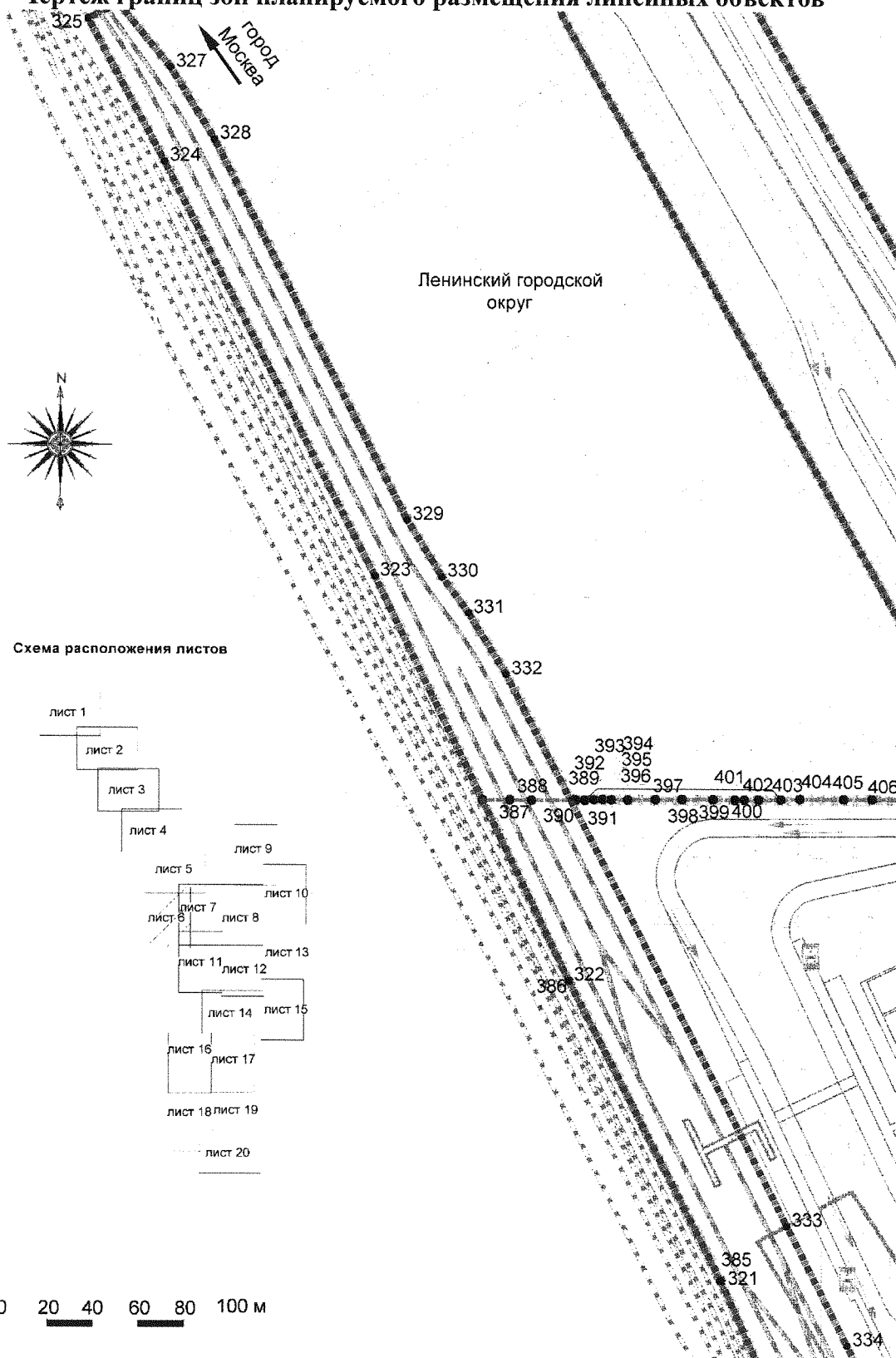
### Чертеж границ зон планируемого размещения линейных объектов



# Проект планировки территории для реконструкции Каширского шоссе на участке км 0 – км 4,4 в Ленинском городском округе Московской области

## Проект планировки территории

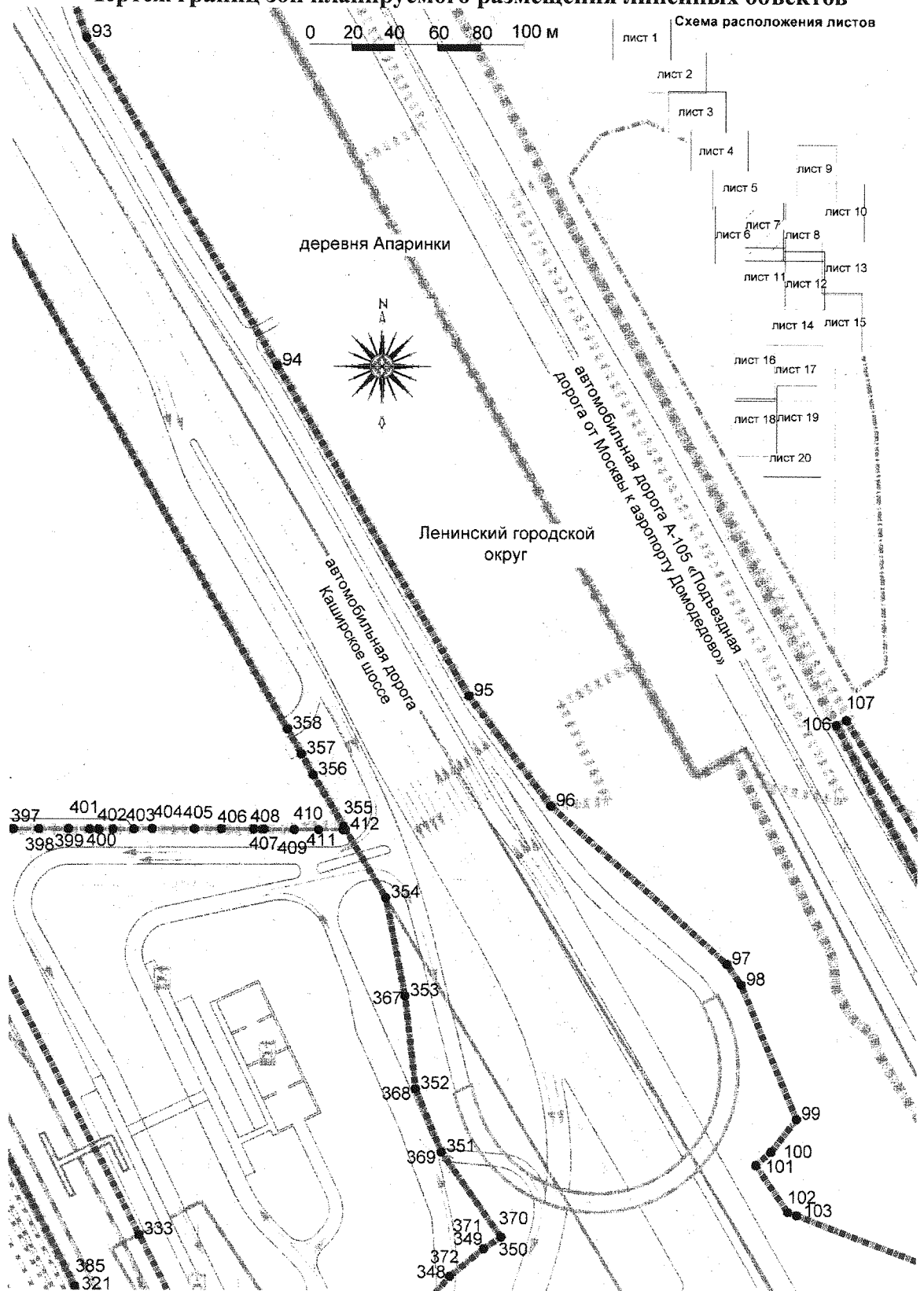
### Чертеж границ зон планируемого размещения линейных объектов



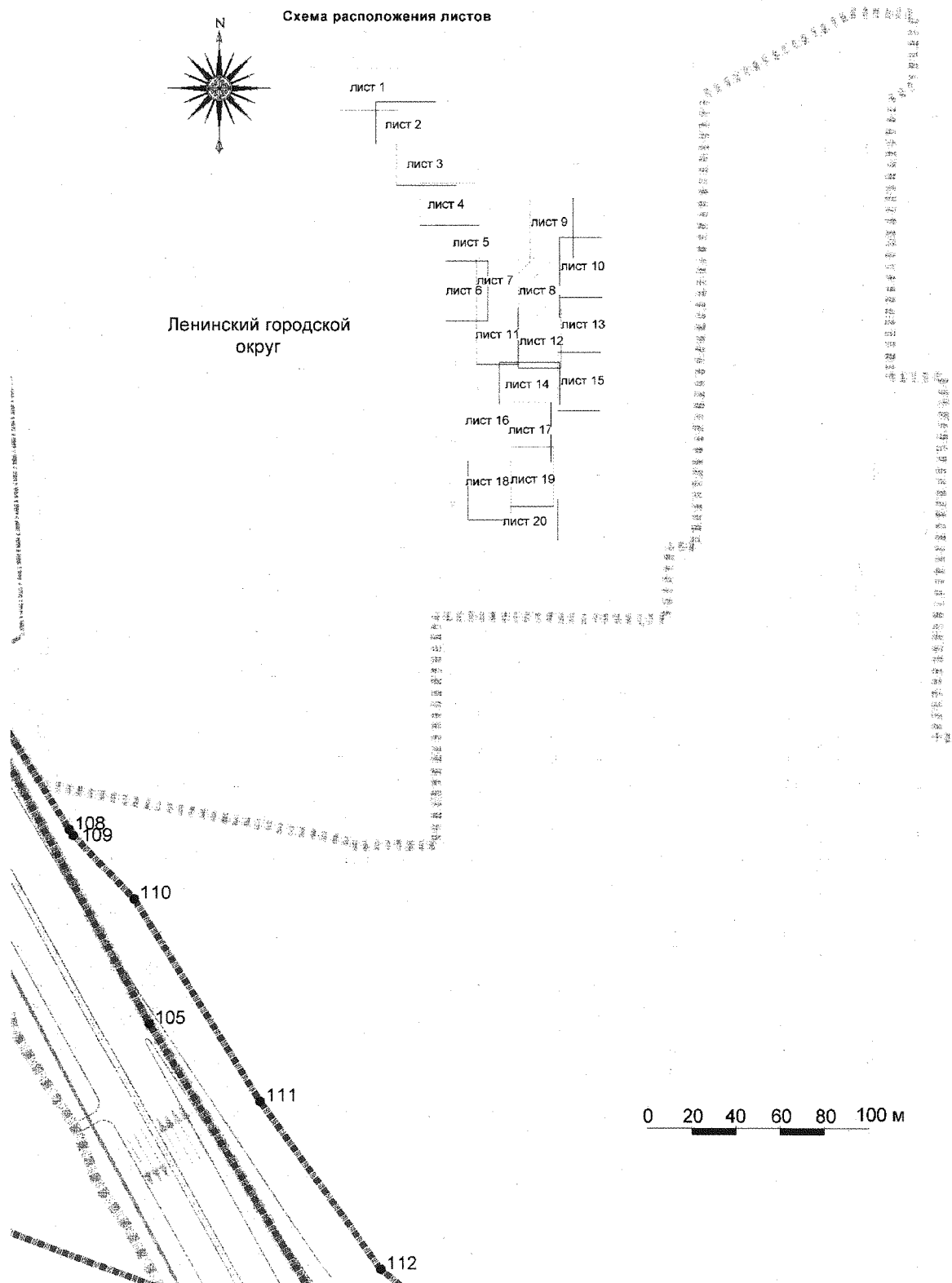
Проект планировки территории для реконструкции Каширского шоссе на участке км 0 – км 4,4 в Ленинском городском округе Московской области

Проект планировки территории

Чертеж границ зон планируемого размещения линейных объектов



**Проект планировки территории для реконструкции Каширского шоссе на участке  
км 0 – км 4,4 в Ленинском городском округе Московской области  
Проект планировки территории  
Чертеж границ зон планируемого размещения линейных объектов**

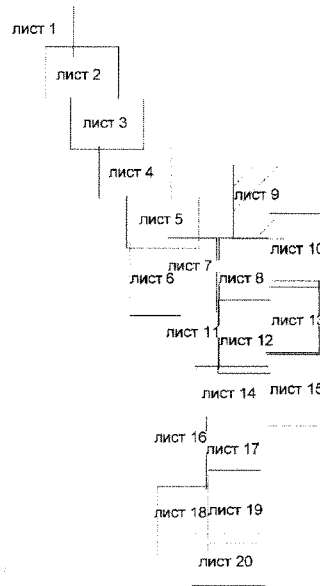


**Проект планировки территории для реконструкции Каширского шоссе на участке  
км 0 – км 4,4 в Ленинском городском округе Московской области**  
**Проект планировки территории**  
**Чертеж границ зон планируемого размещения линейных объектов**



0 20 40 60 80 100 м

Схема расположения листов



Ленинский городской  
округ

**Проект планировки территории для реконструкции Каширского шоссе на участке км 0 – км 4,4 в Ленинском городском округе Московской области**  
**Проект планировки территории**  
**Чертеж границ зон планируемого размещения линейных объектов**

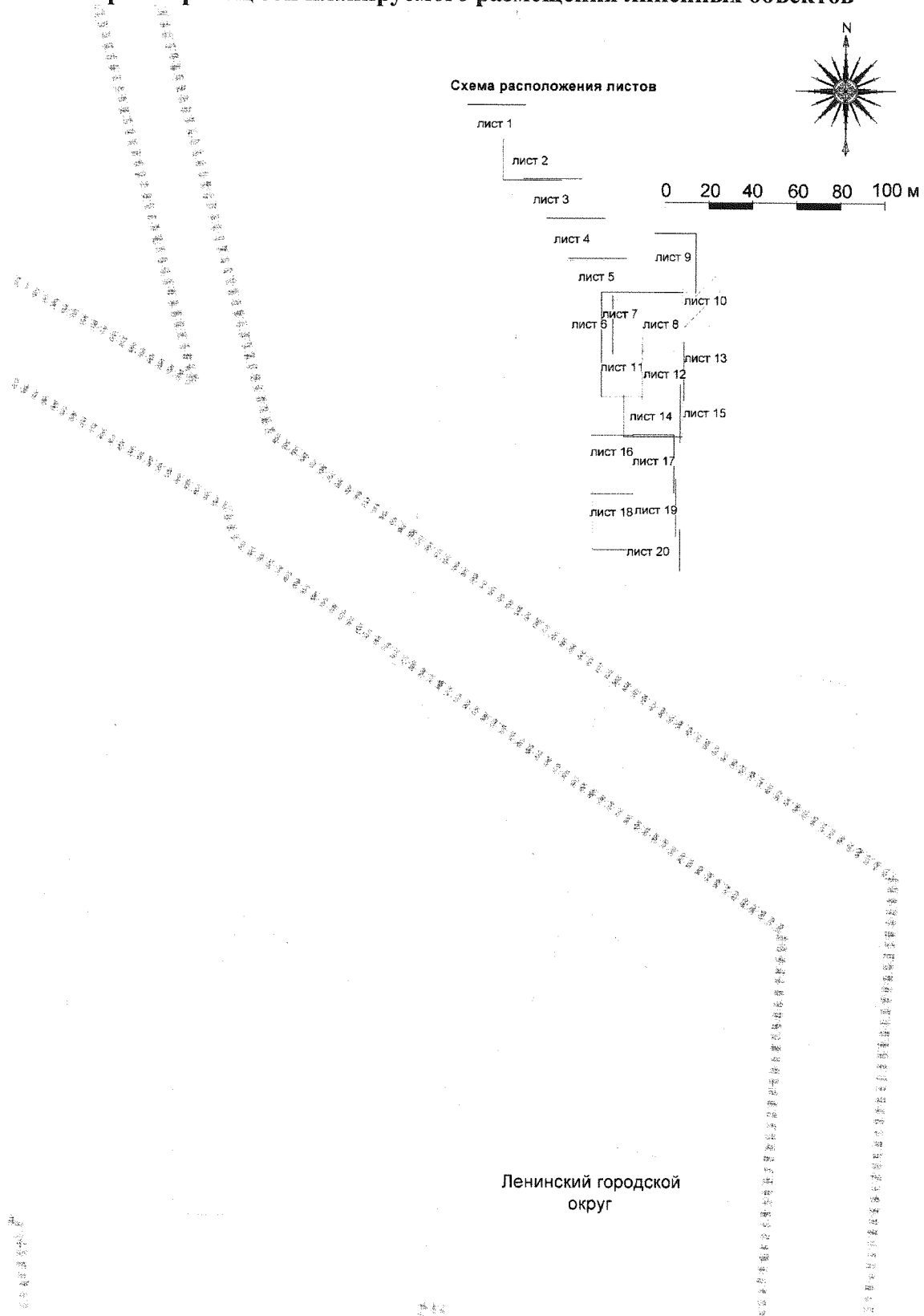


Схема расположения листов

лист 1

лист 2

лист 3

0 20 40 60 80 100 м

лист 4

лист 9

лист 5

лист 10

лист 6

лист 7

лист 8

лист 11

лист 12

лист 13

лист 14

лист 15

лист 16

лист 17

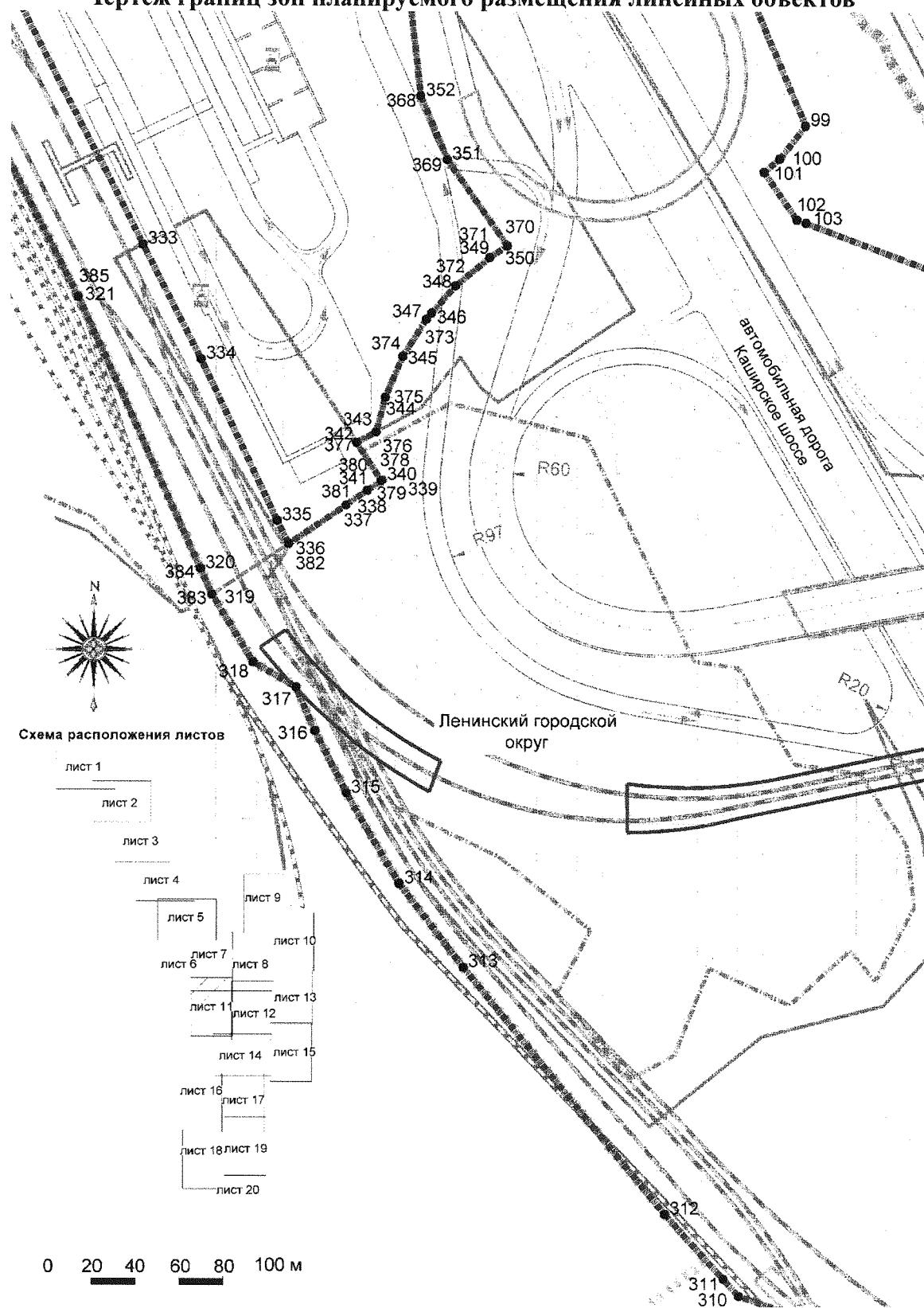
лист 18

лист 19

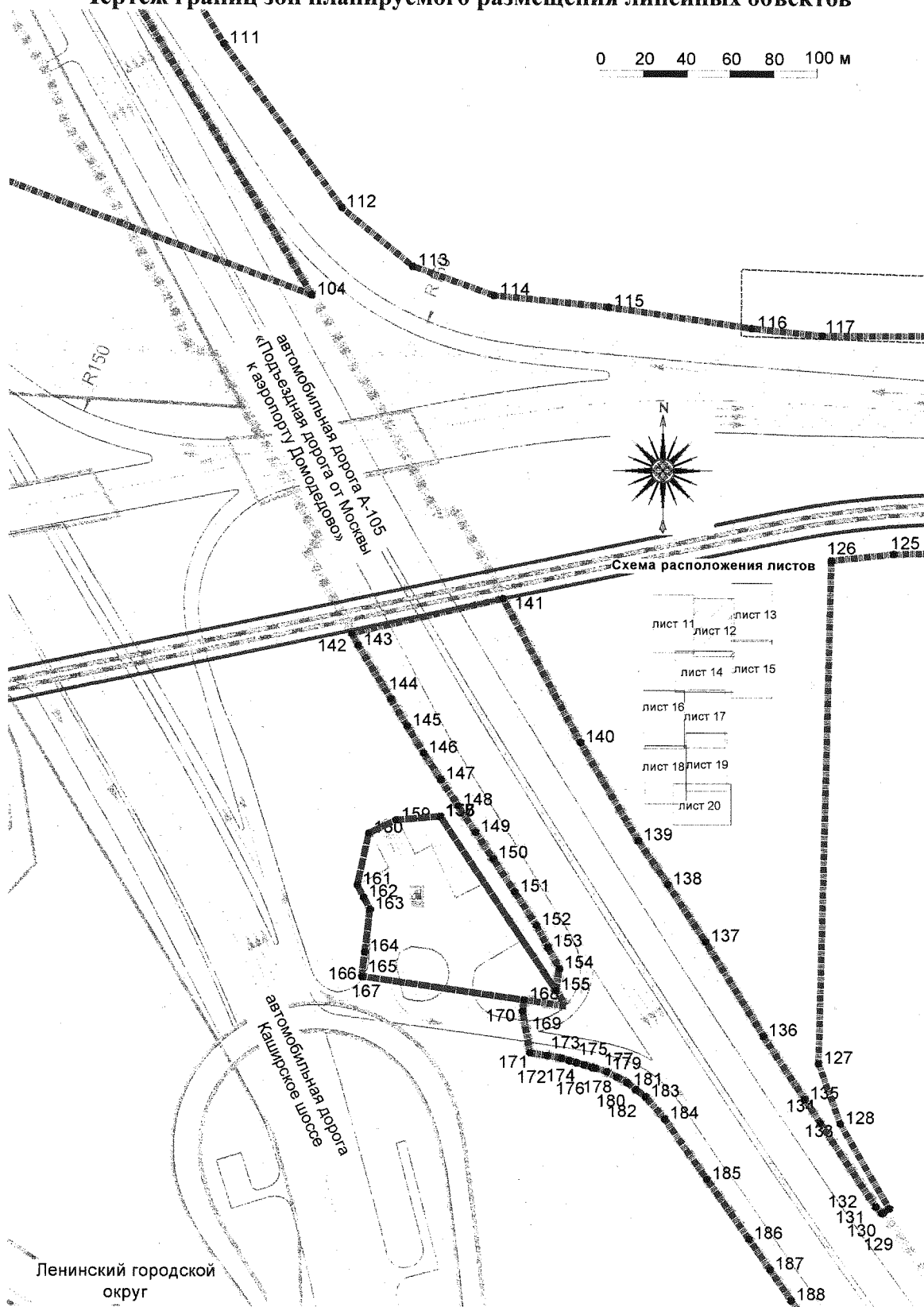
лист 20

Ленинский городской округ

**Проект планировки территории для реконструкции Каширского шоссе на участке км 0 – км 4,4 в Ленинском городском округе Московской области**  
**Проект планировки территории**  
**Чертеж границ зон планируемого размещения линейных объектов**

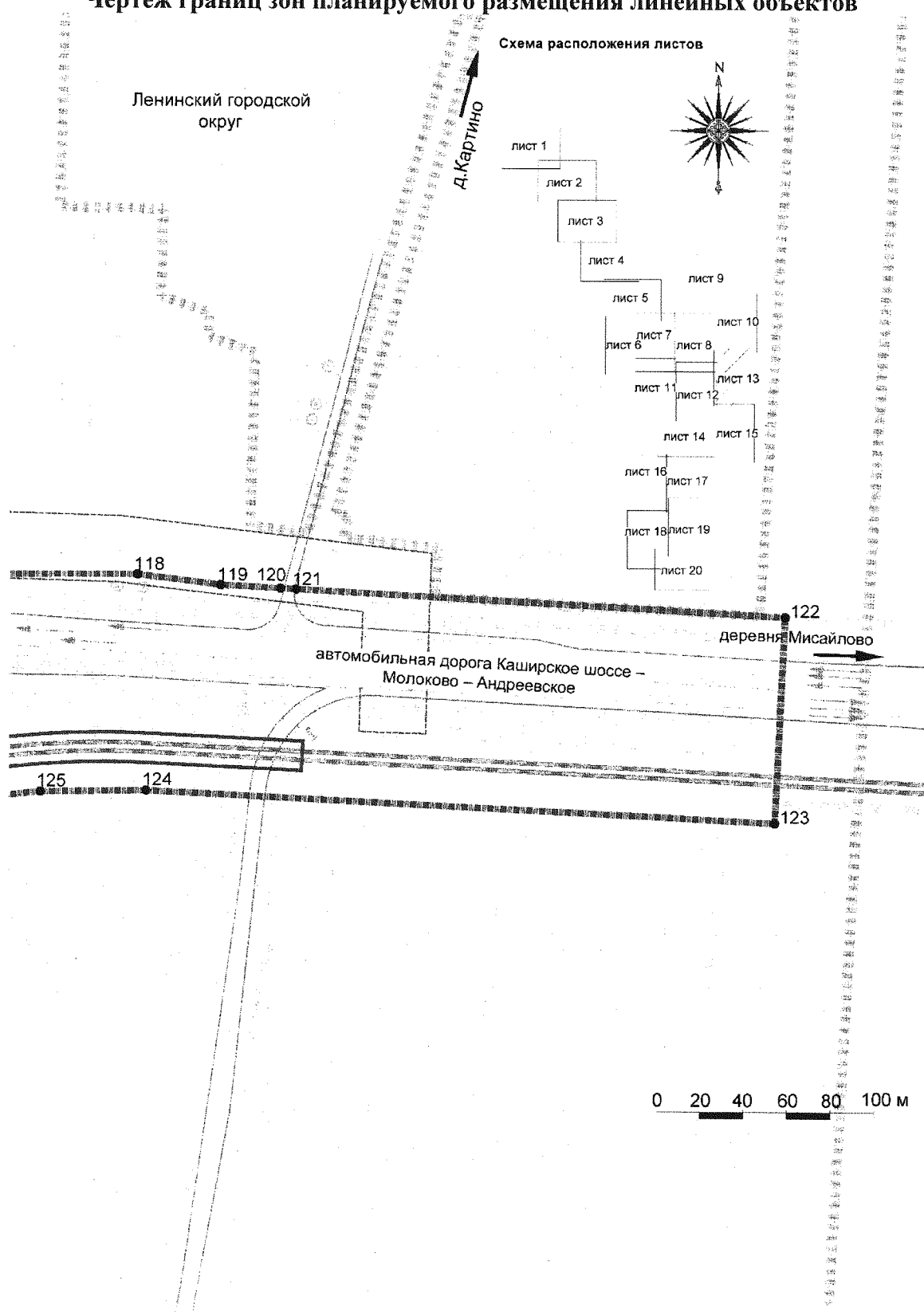


Проект планировки территории для реконструкции Каширского шоссе на участке км 0 – км 4,4 в Ленинском городском округе Московской области  
Проект планировки территории  
Чертеж границ зон планируемого размещения линейных объектов





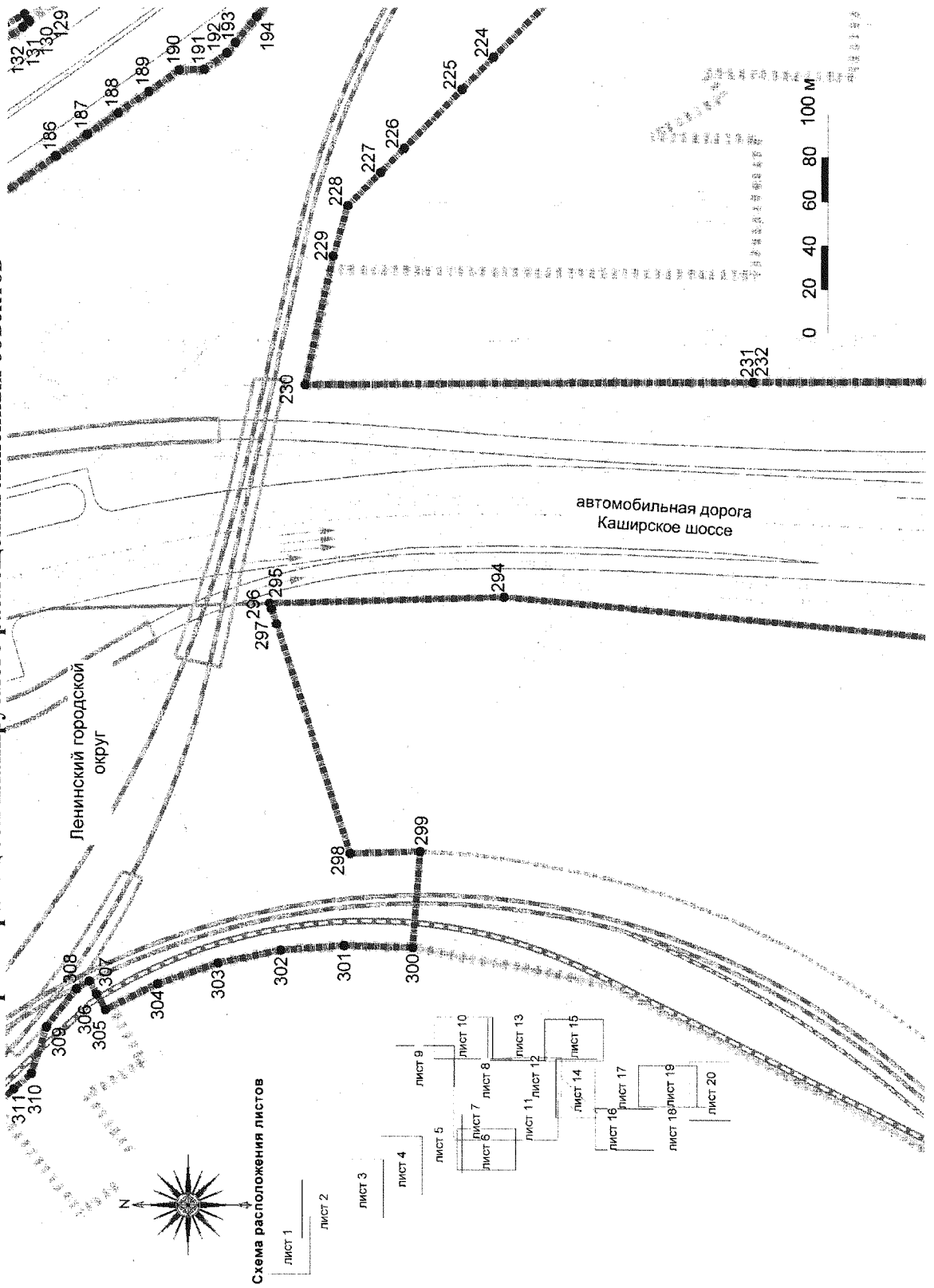
**Проект планировки территории для реконструкции Каширского шоссе на участке км 0 – км 4,4 в Ленинском городском округе Московской области**  
**Проект планировки территории**  
**Чертеж границ зон планируемого размещения линейных объектов**



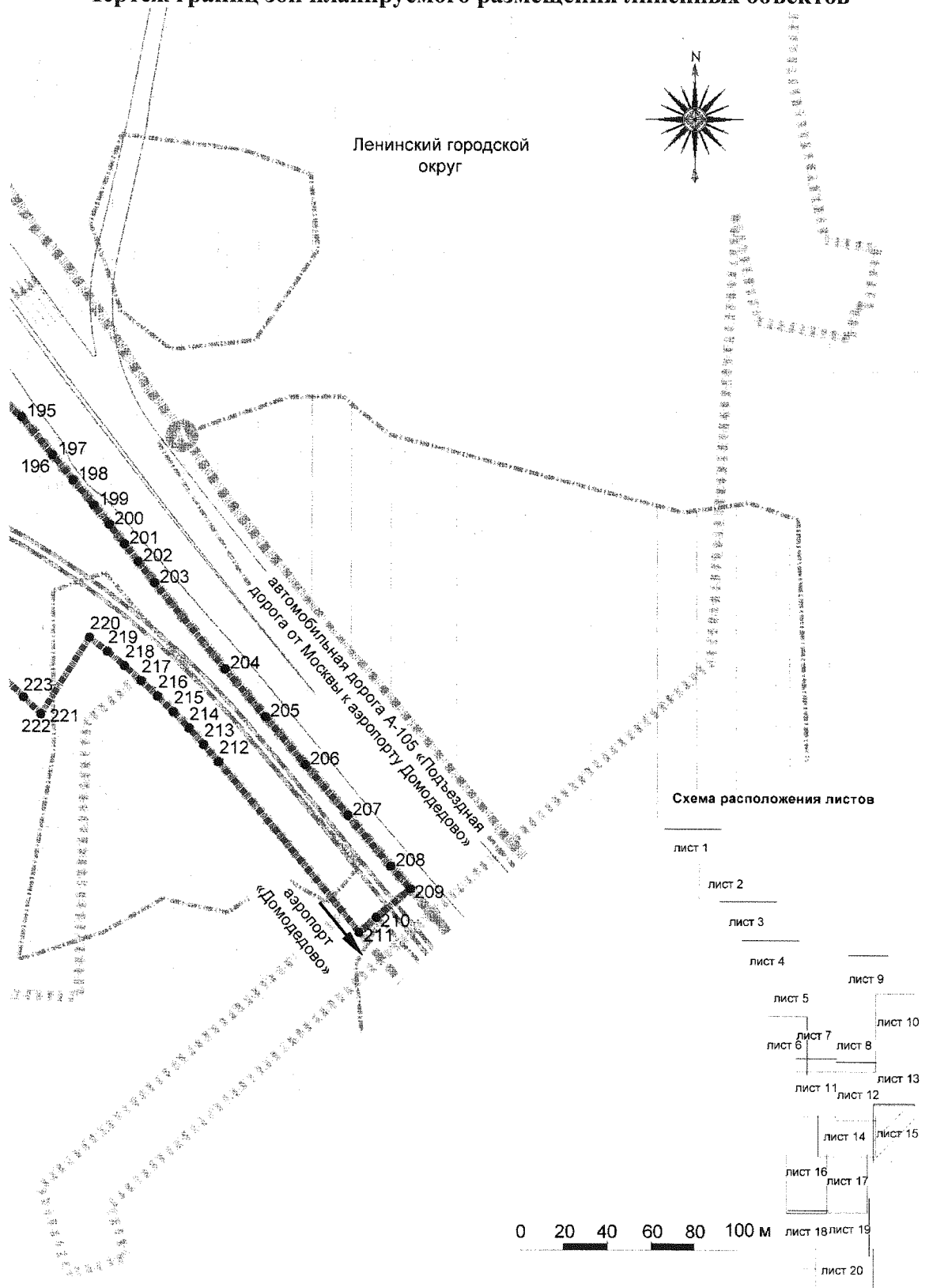
**Проект планировки территории для реконструкции Каширского шоссе на участке км 0 – км 4,4 в Ленинском городском округе Московской области**

**Проект планировки территории**

**Чертеж границ зон планируемого размещения линейных объектов**

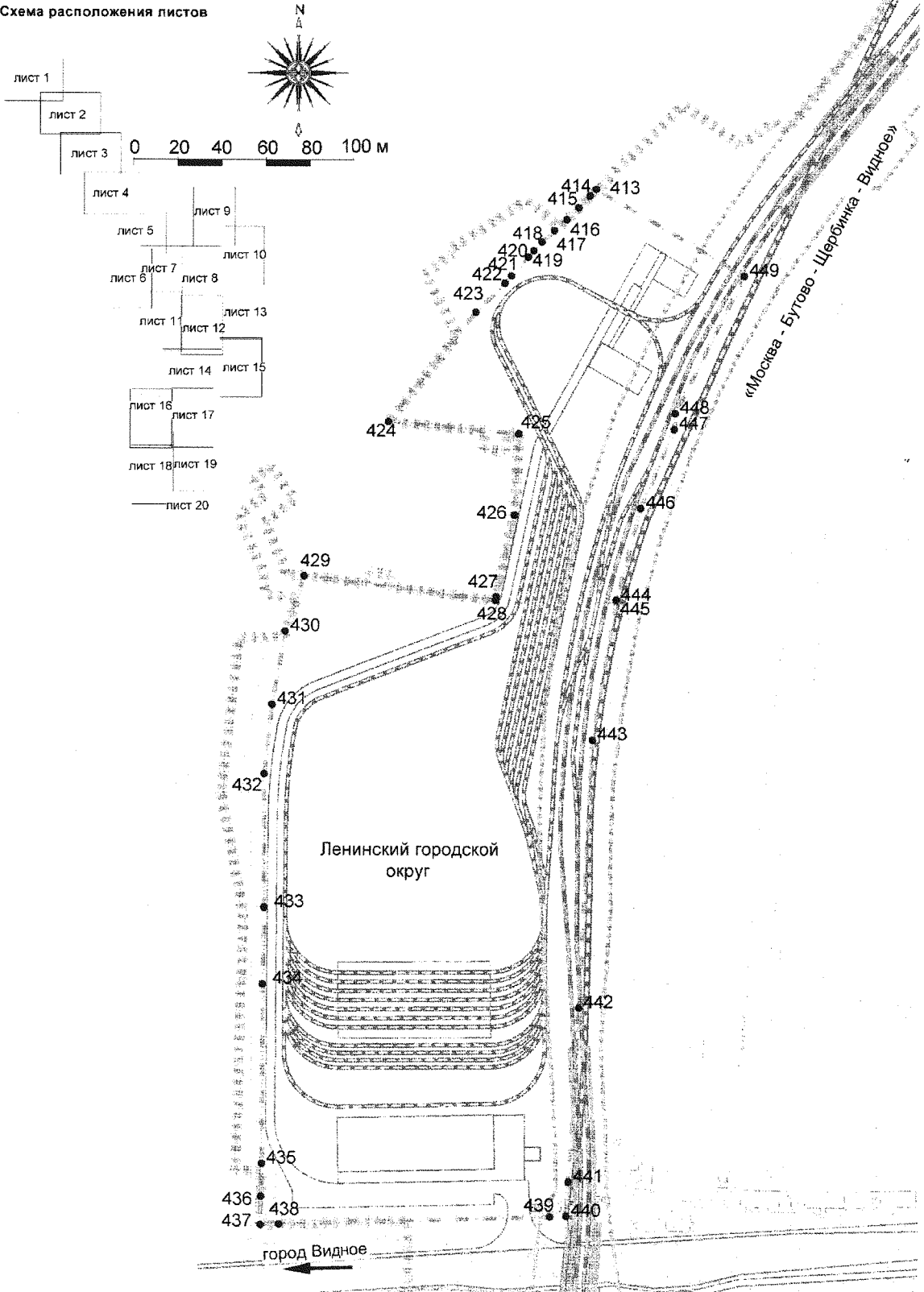


**Проект планировки территории для реконструкции Каширского шоссе на участке км 0 – км 4,4 в Ленинском городском округе Московской области**  
**Проект планировки территории**  
**Чертеж границ зон планируемого размещения линейных объектов**



**Проект планировки территории для реконструкции Каширского шоссе на участке км 0 – км 4,4 в Ленинском городском округе Московской области**  
**Проект планировки территории**  
**Чертеж границ зон планируемого размещения линейных объектов**

Схема расположения листов



Проект планировки территории для реконструкции Каширского шоссе на участке км 0 – км 4,4 в Ленинском городском округе Московской области  
Проект планировки территории  
Чертеж границ зон планируемого размещения линейных объектов

ИП ООО «АРХИТЕКТУРНО-ПРОЕКТИРОВАТЕЛЬСКАЯ КОМПАНИЯ «АРХИТЕКТ»

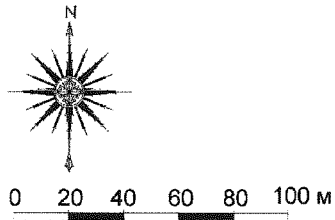
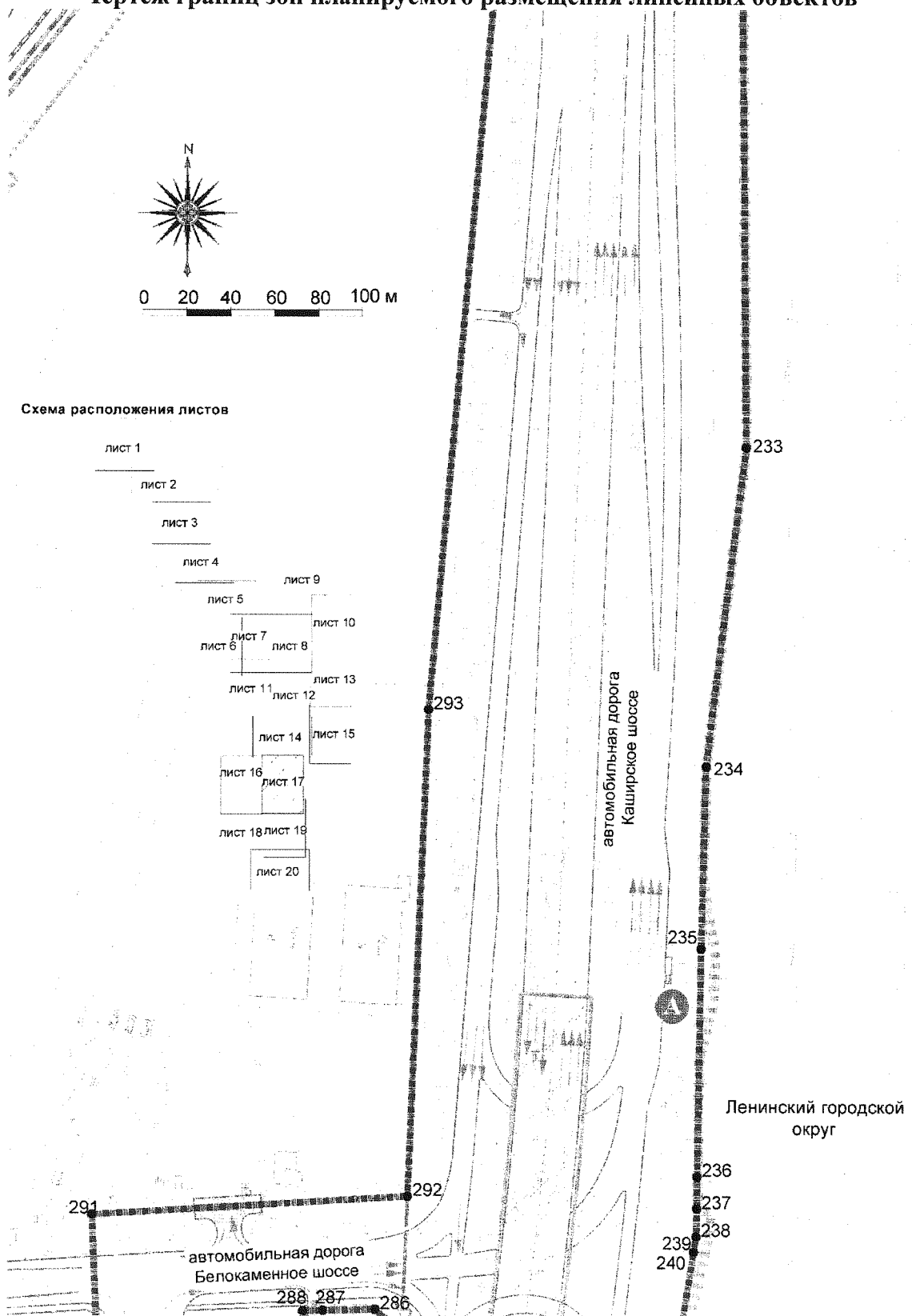
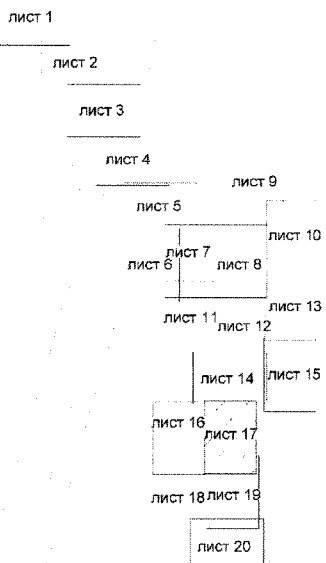


Схема расположения листов



**Проект планировки территории для реконструкции Каширского шоссе на участке  
км 0 – км 4,4 в Ленинском городском округе Московской области**  
**Проект планировки территории**  
**Чертеж границ зон планируемого размещения линейных объектов**

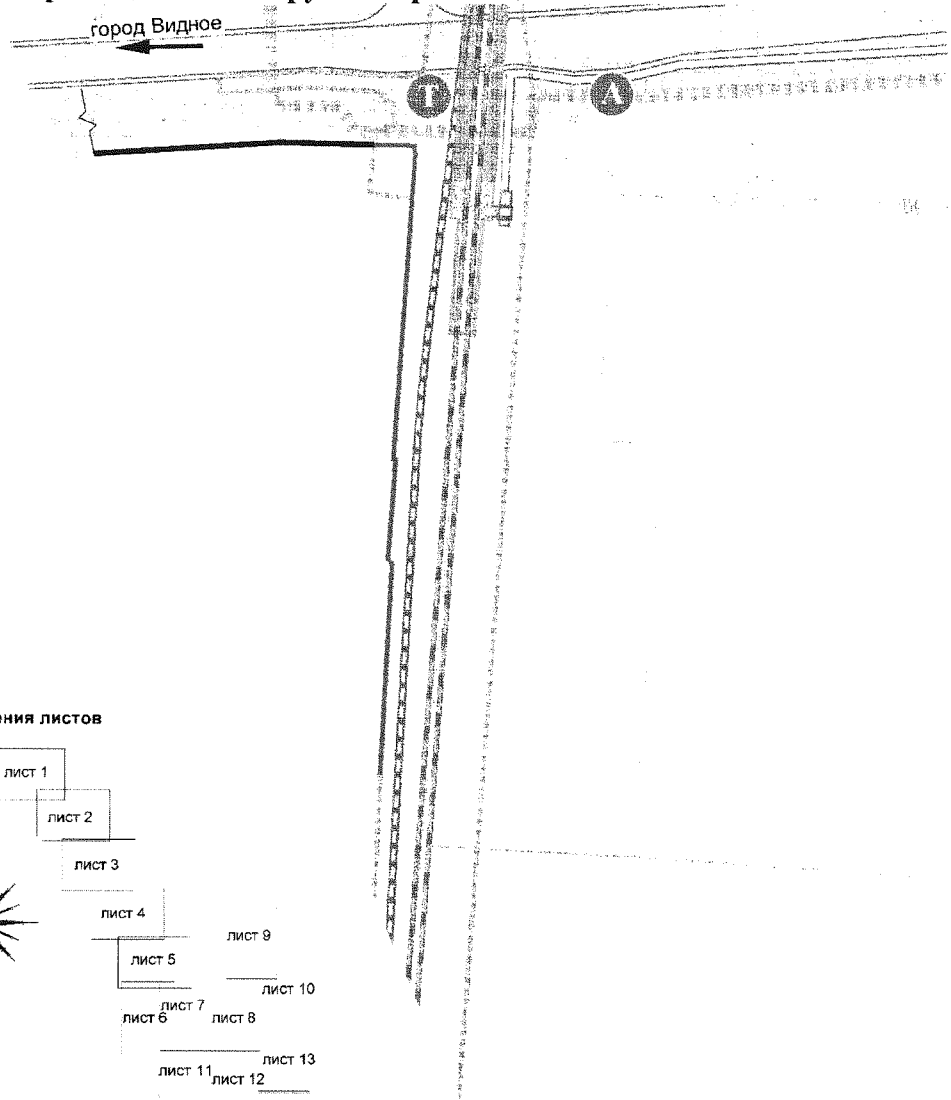
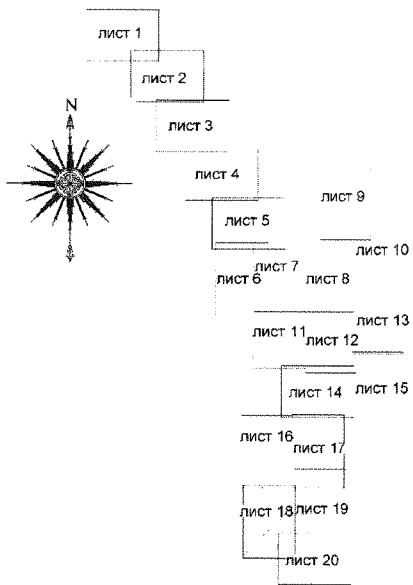


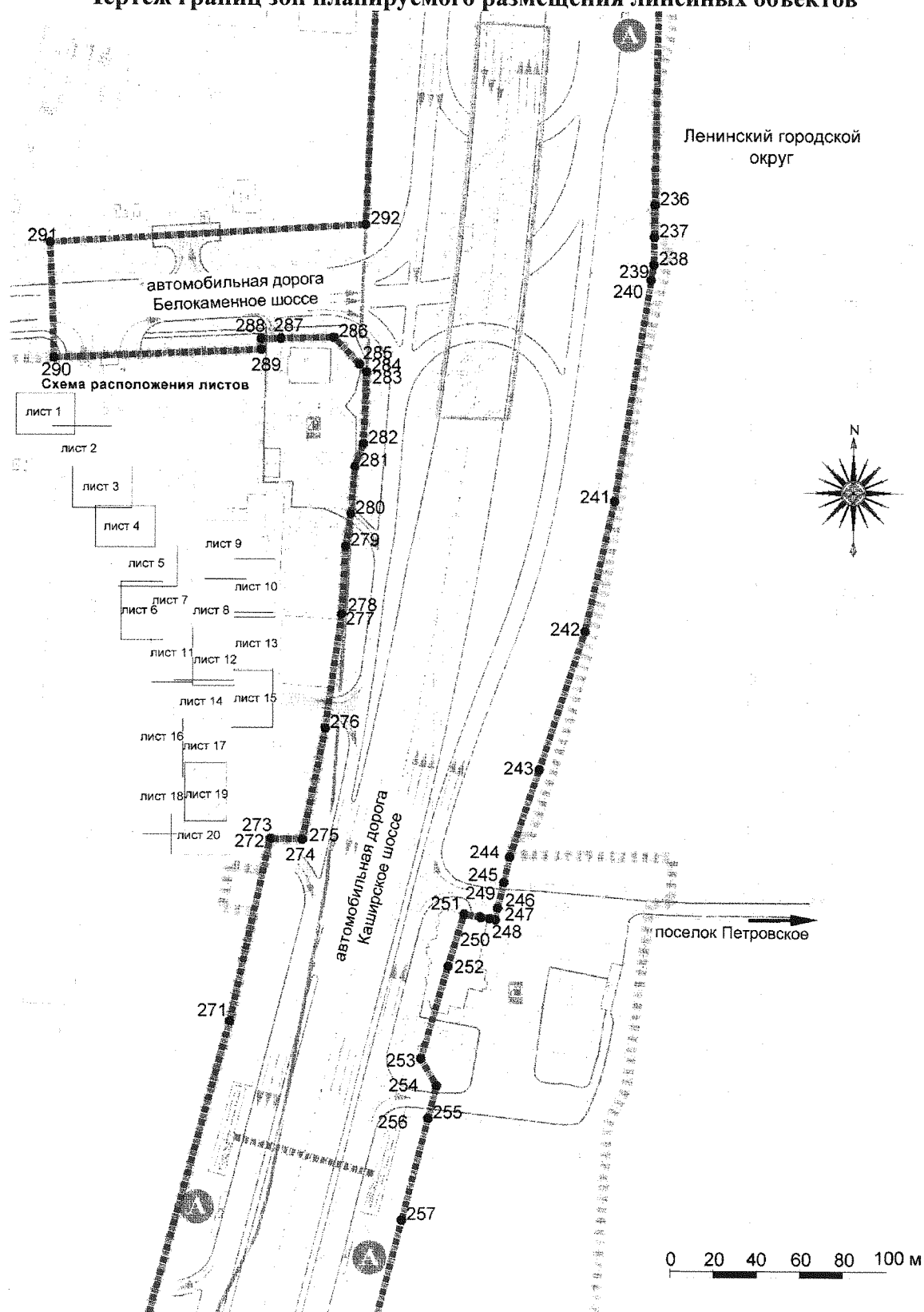
Схема расположения листов



0 20 40 60 80 100 м

Ленинский городской округ

Проект планировки территории для реконструкции Каширского шоссе на участке  
 км 0 – км 4,4 в Ленинском городском округе Московской области  
 Проект планировки территории  
 Чертеж границ зон планируемого размещения линейных объектов



**Проект планировки территории для реконструкции Каширского шоссе на участке км 0 – км 4,4 в Ленинском городском округе Московской области**

**Проект планировки территории**

**Чертеж границ зон планируемого размещения линейных объектов**

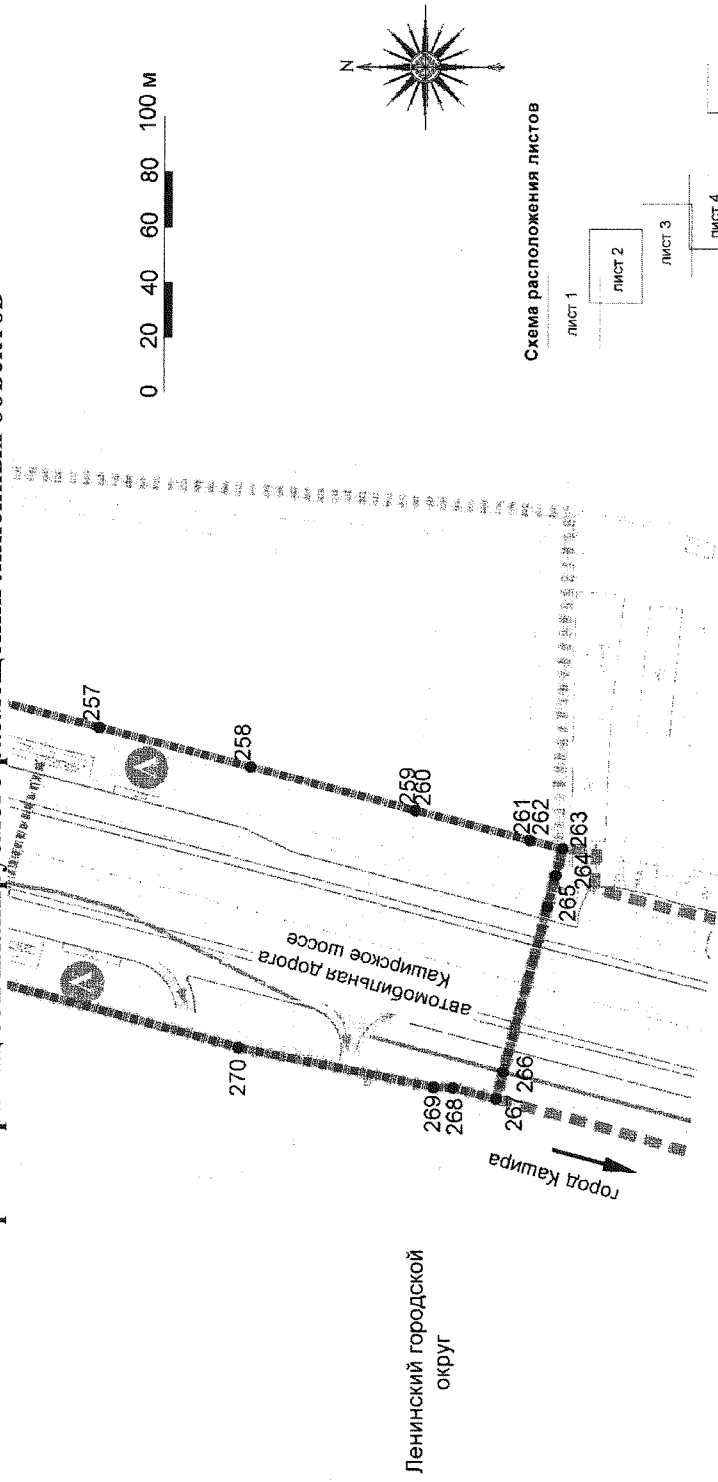
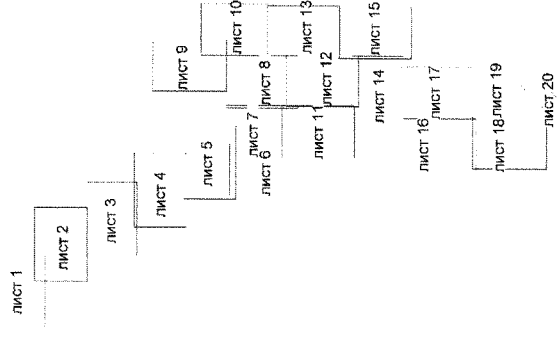


Схема расположения листов

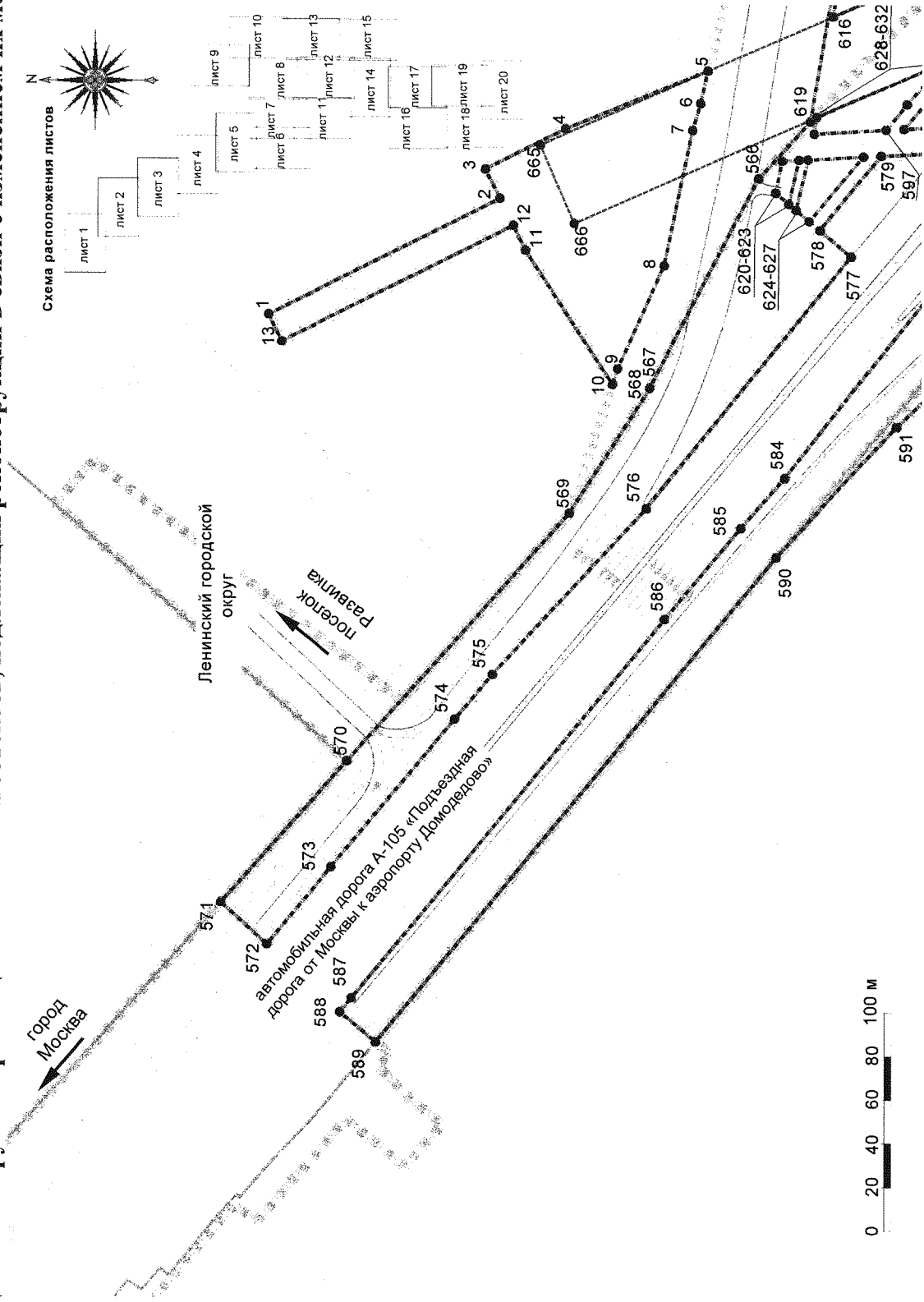




**Проект планировки территории для реконструкции Каширского шоссе на участке км 0 – км 4,4 в Ленинском городском округе Московской области**

**Проект планировки территории**

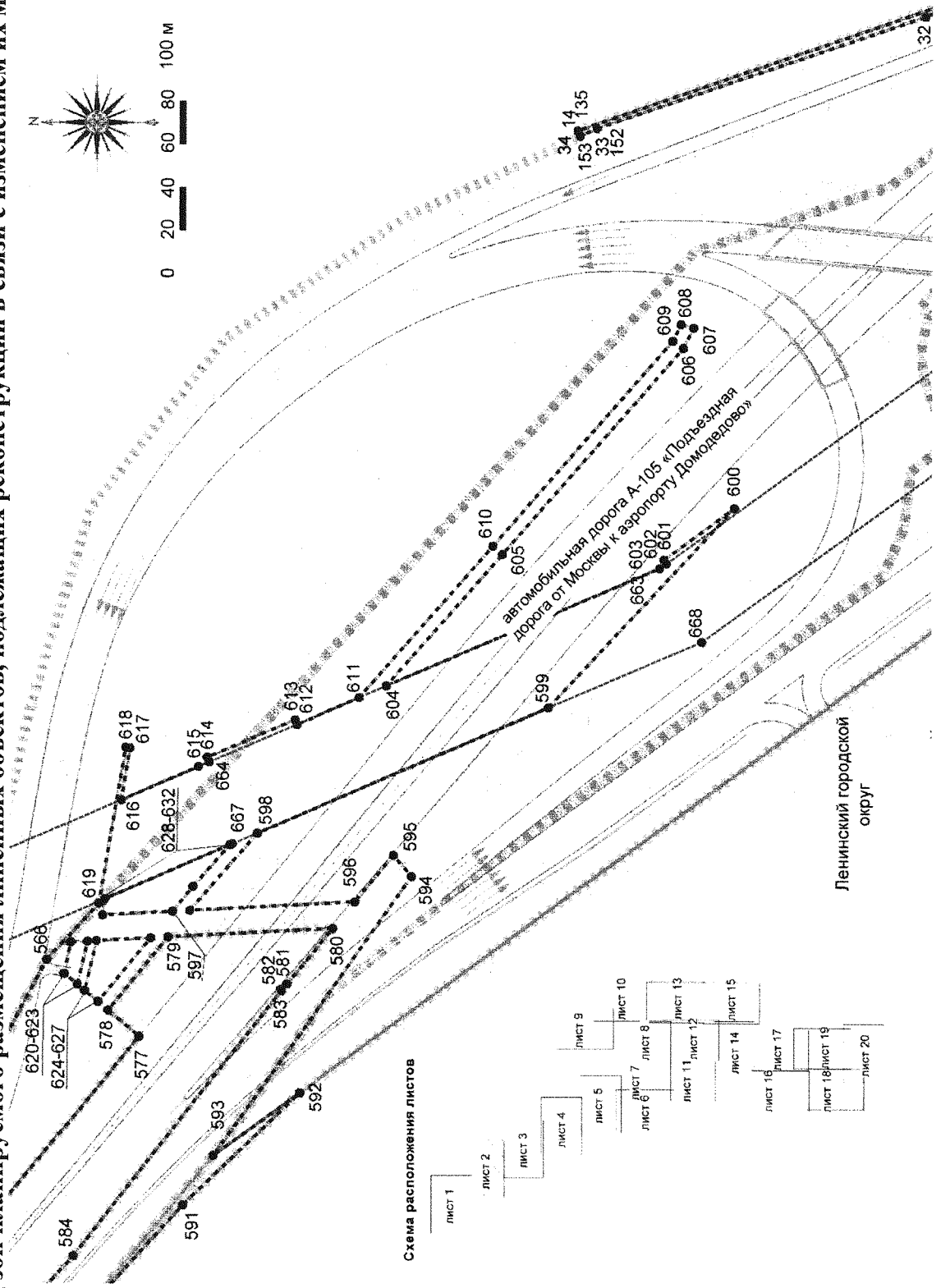
**Чертеж границ зон планируемого размещения линейных объектов, подлежащих реконструкции в связи с изменением их местоположения**



# Проект планировки территории для реконструкции Каширского шоссе на участке км 0 – км 4,4 в Ленинском городском округе Московской области

## Проект планировки территории

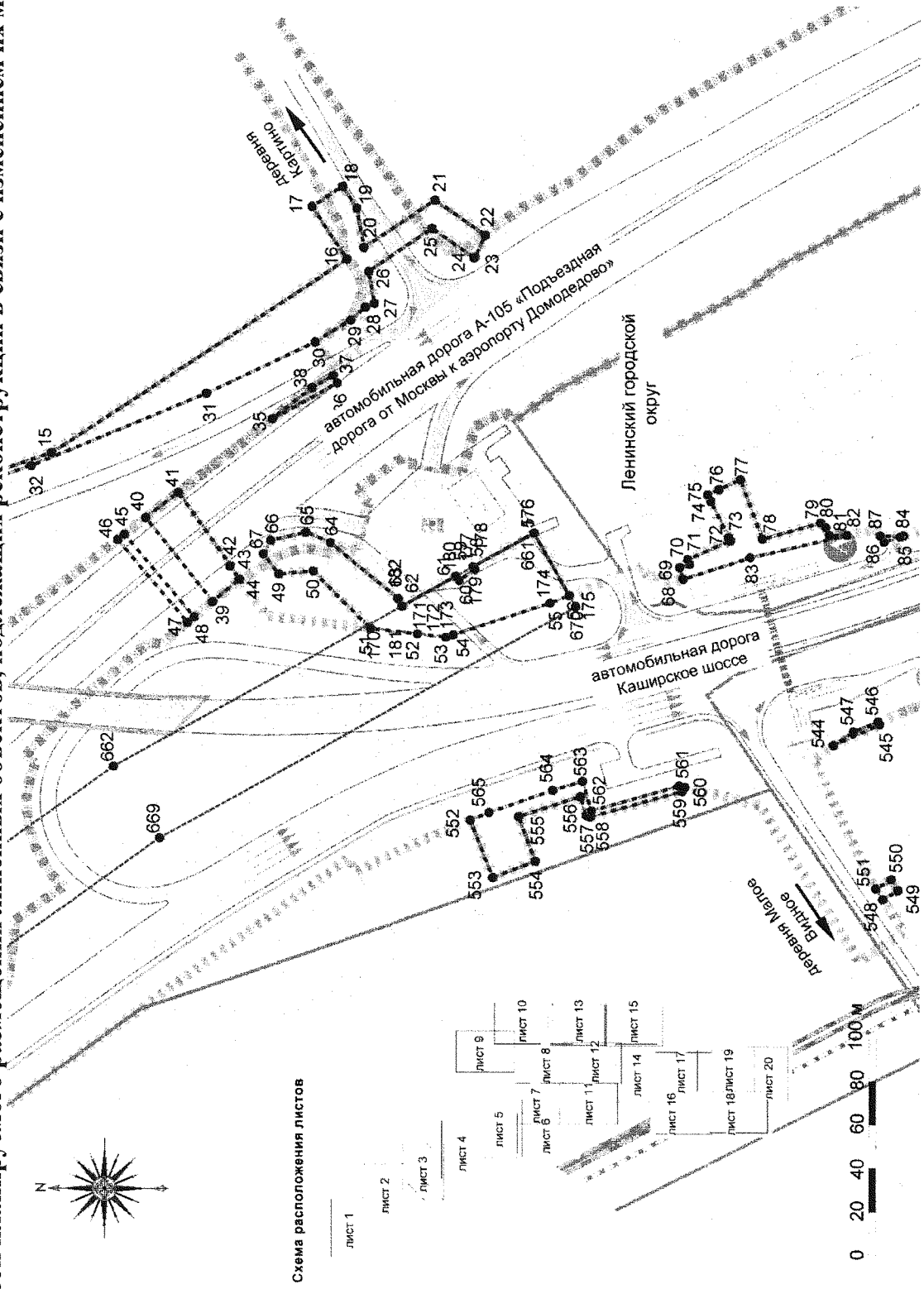
Чертеж границ зон планируемого размещения линейных объектов, подлежащих реконструкции в связи с изменением их местоположения



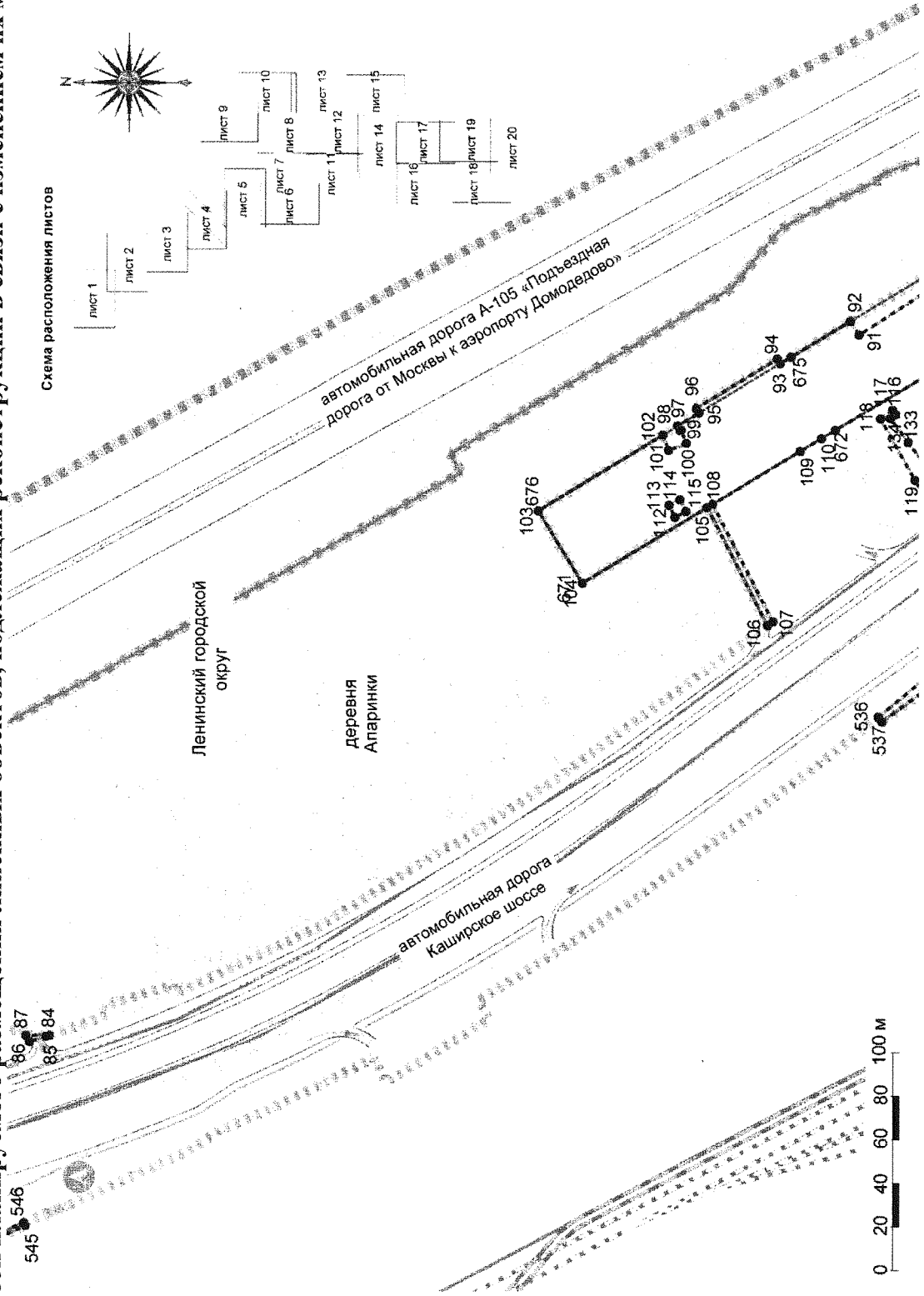
Проект планировки территории для реконструкции Каширского шоссе на участке км 0 – км 4,4 в Ленинском городском округе Московской области

Проект планировки территории

Чертеж границ зон планируемого размещения линейных объектов, подлежащих реконструкции в связи с изменением их местоположения



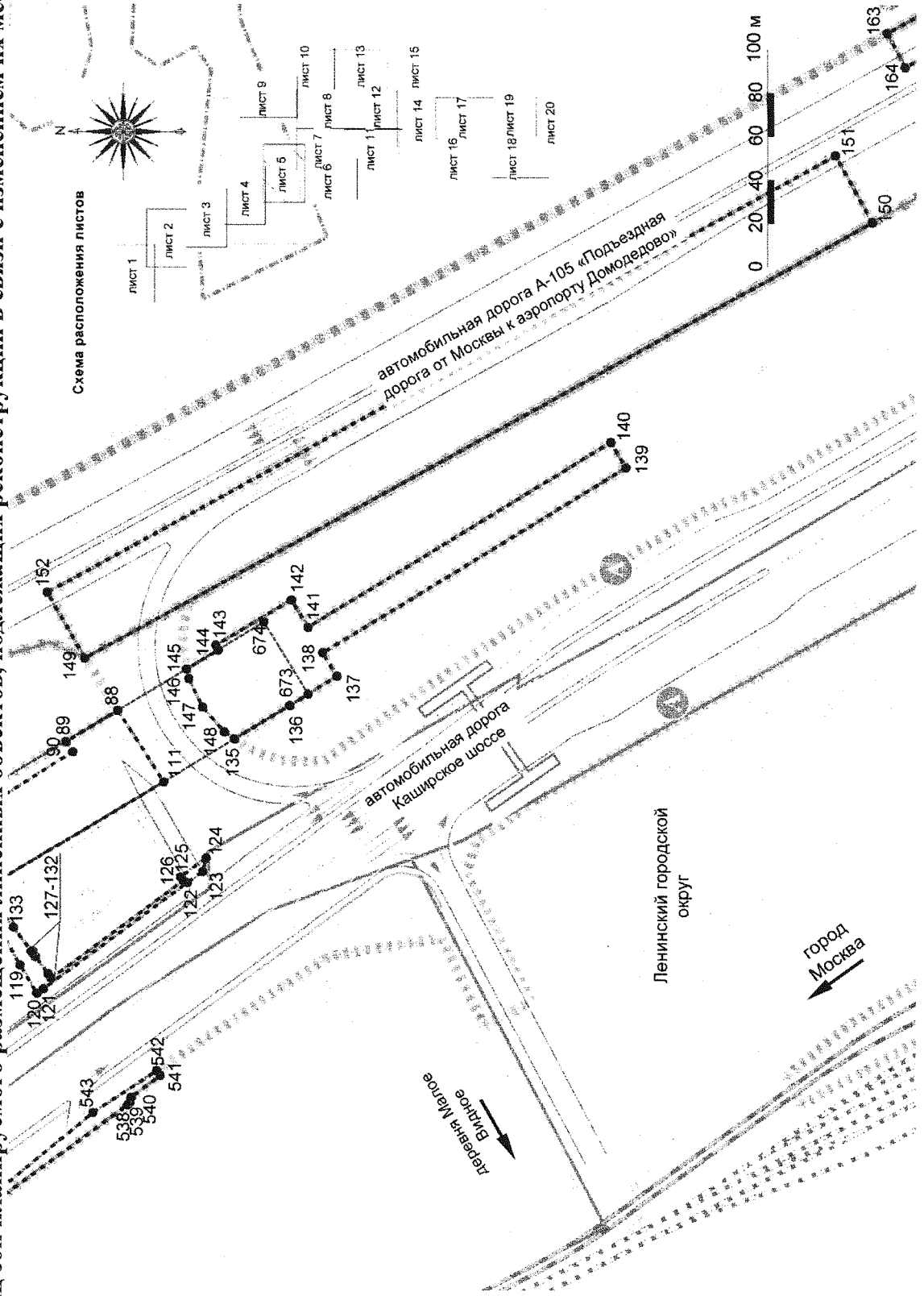
Проект планировки территории для реконструкции Каширского шоссе на участке км 0 – км 4,4 в Ленинском городском округе Московской области  
Проект планировки территории  
Чертеж границ зон планируемого размещения линейных объектов, подлежащих реконструкции в связи с изменением их местоположения



# Проект планировки территории для реконструкции Каширского шоссе на участке км 0 – км 4,4 в Ленинском городском округе Московской области

## Проект планировки территории

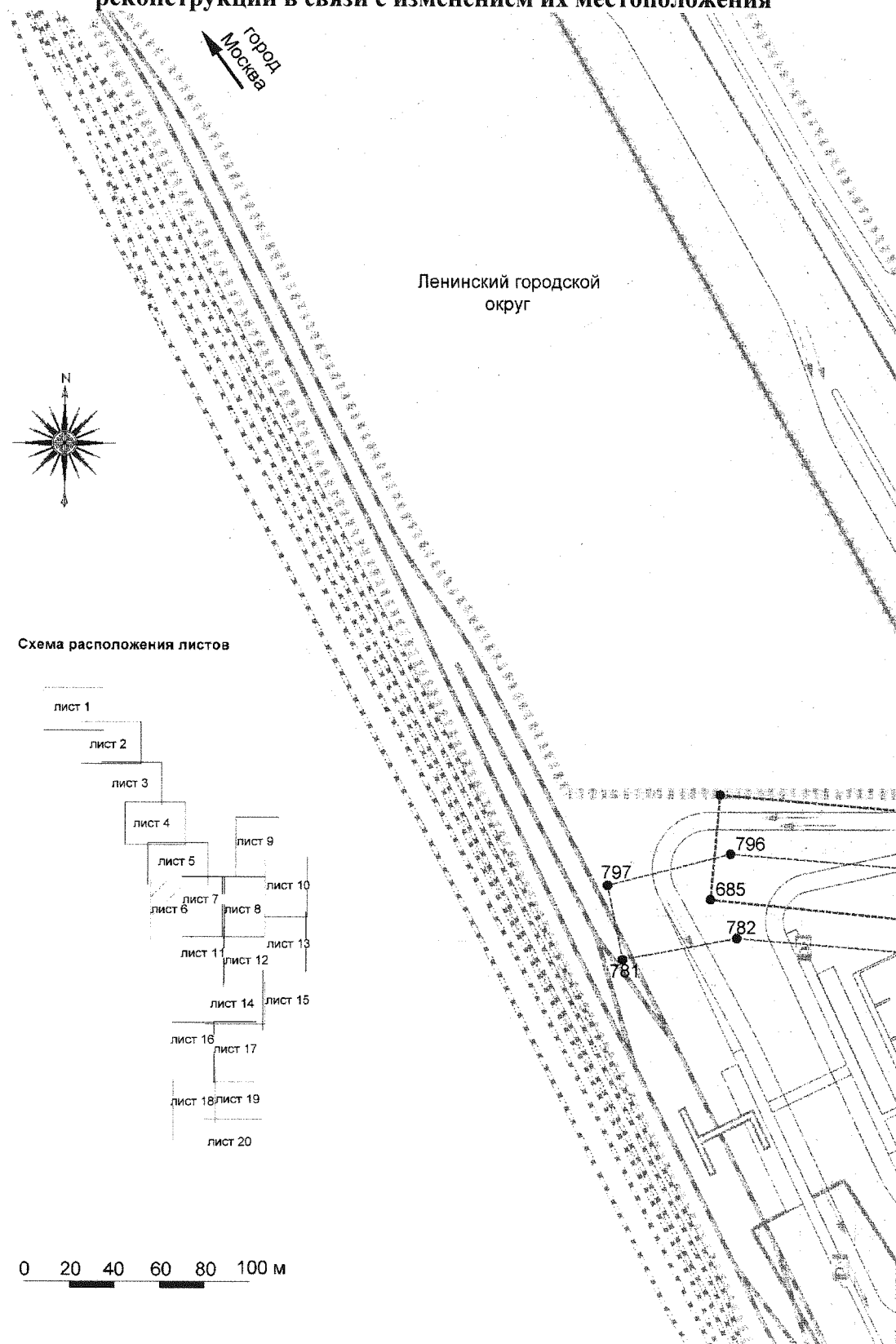
Чертеж границ зон планируемого размещения линейных объектов, подлежащих реконструкции в связи с изменением их местоположения



Проект планировки территории для реконструкции Каширского шоссе на участке  
км 0 – км 4,4 в Ленинском городском округе Московской области

Проект планировки территории

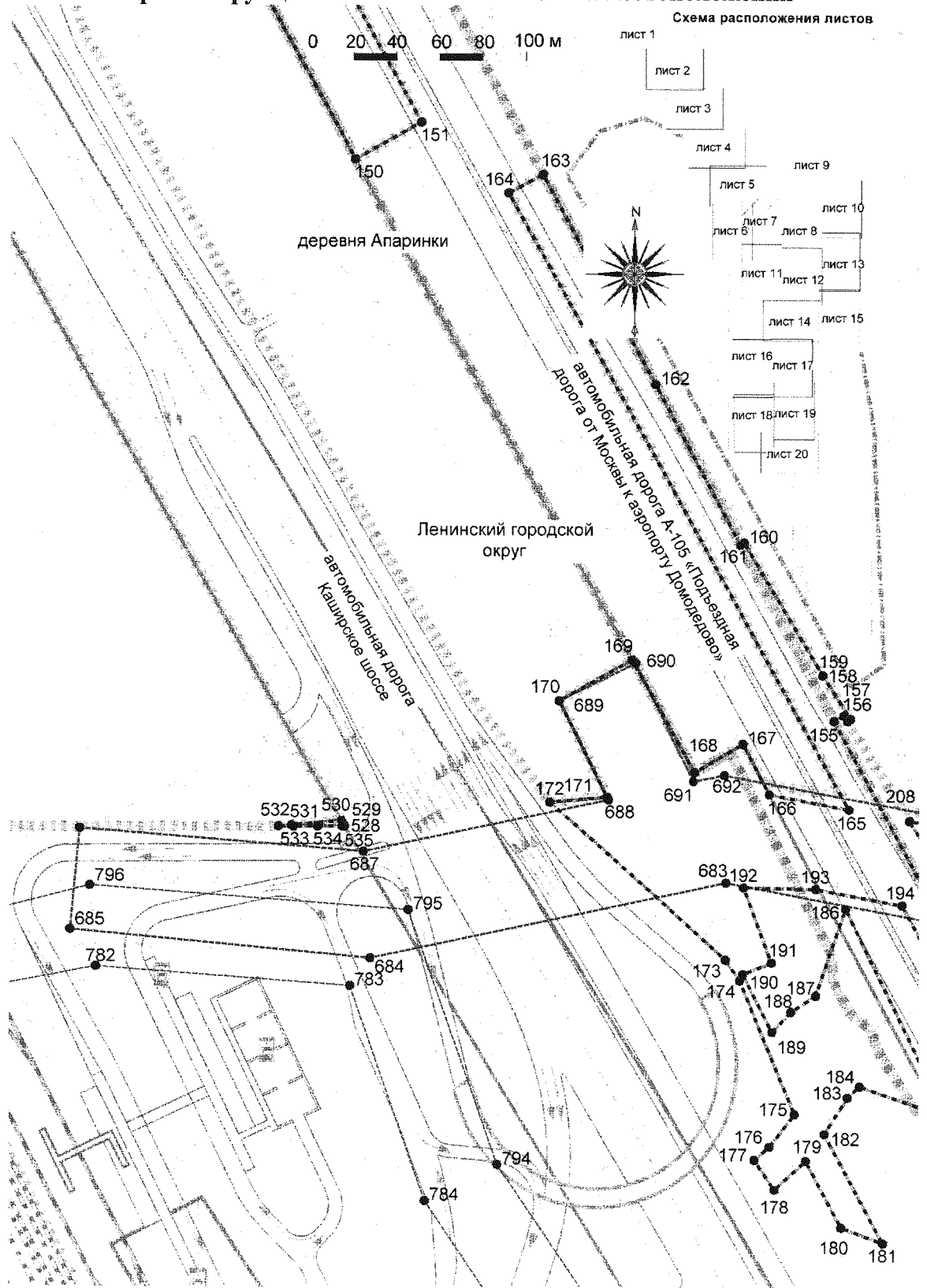
Чертеж границ зон планируемого размещения линейных объектов, подлежащих  
реконструкции в связи с изменением их местоположения



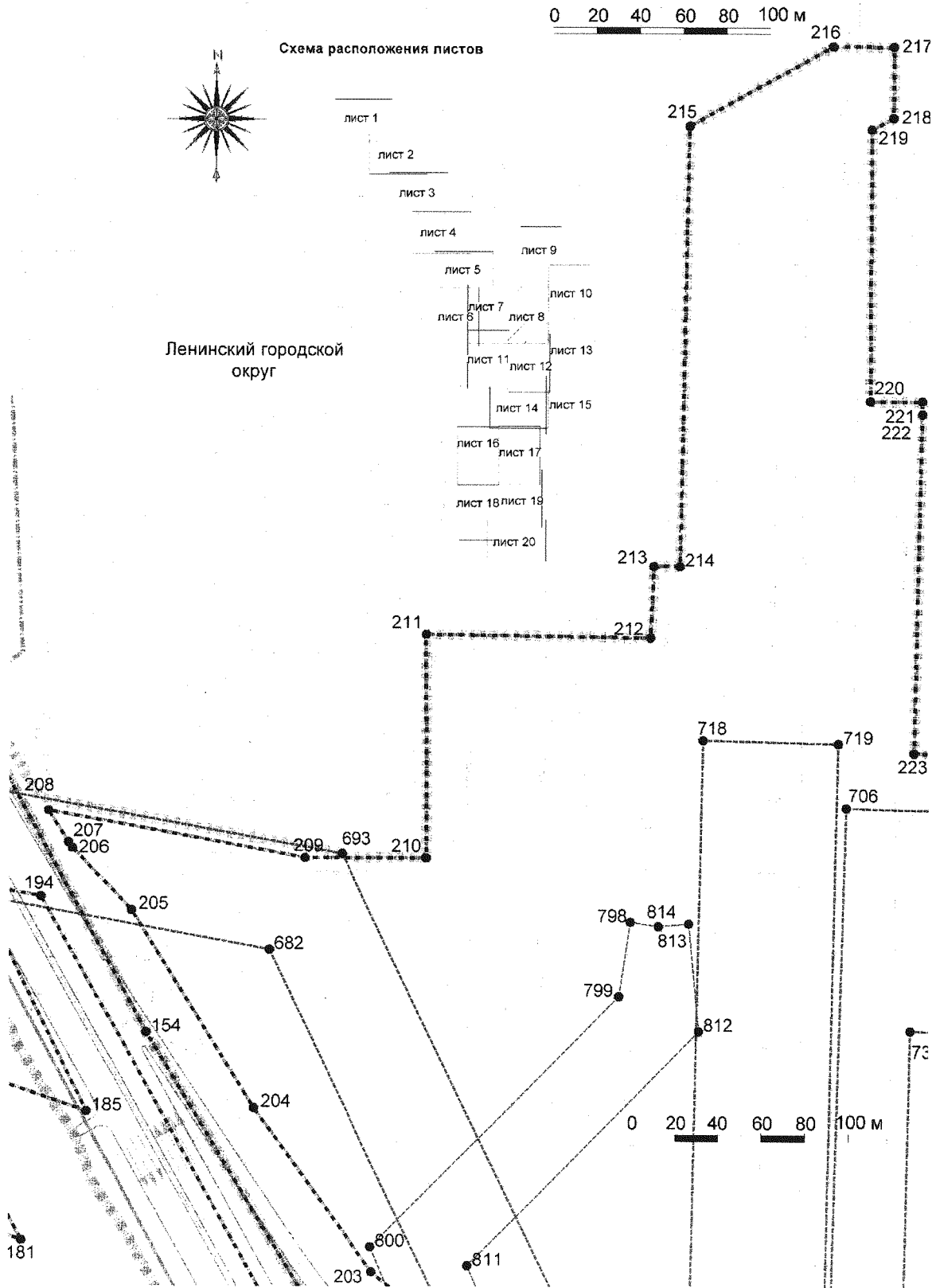
**Проект планировки территории для реконструкции Каширского шоссе на участке км 0 – км 4,4 в Ленинском городском округе Московской области**

**Проект планировки территории**

**Чертеж границ зон планируемого размещения линейных объектов, подлежащих реконструкции в связи с изменением их местоположения**



**Проект планировки территории для реконструкции Каширского шоссе на участке км 0 – км 4,4 в Ленинском городском округе Московской области**  
**Проект планировки территории**  
**Чертеж границ зон планируемого размещения линейных объектов, подлежащих реконструкции в связи с изменением их местоположения**





# Проект планировки территории для реконструкции Каширского шоссе на участке км 0 – км 4,4 в Ленинском городском округе Московской области

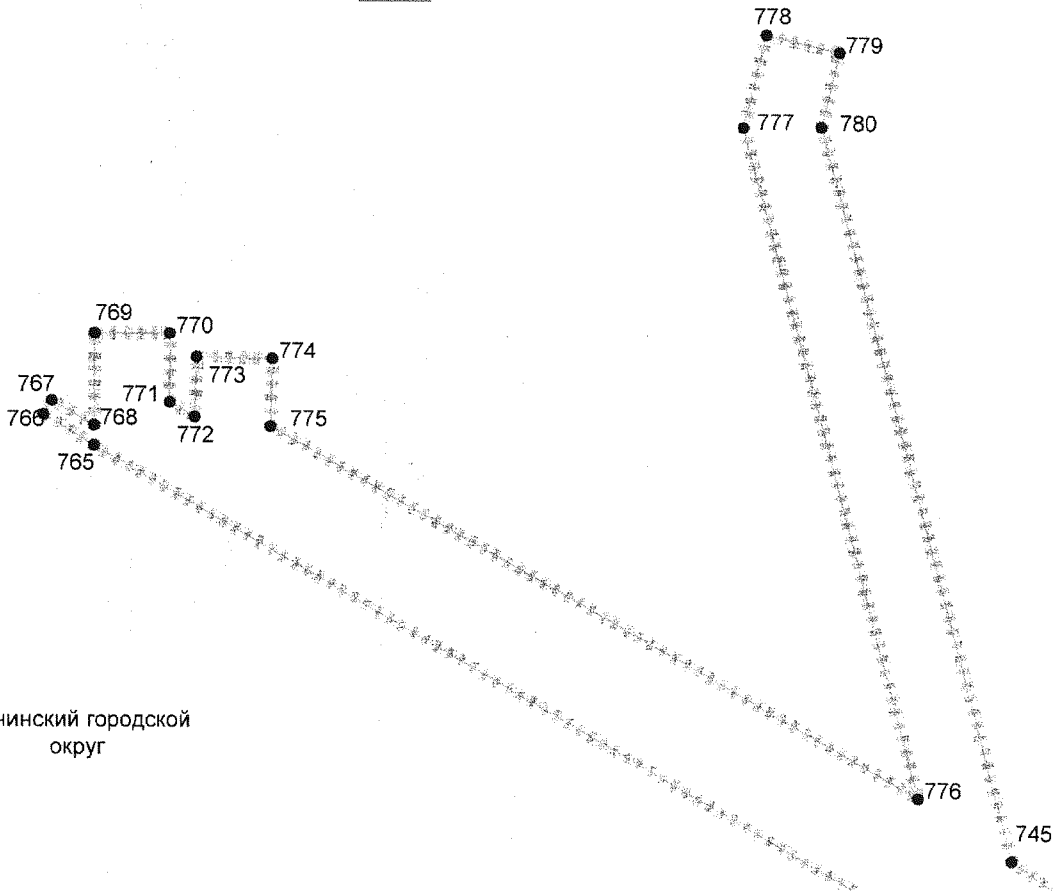
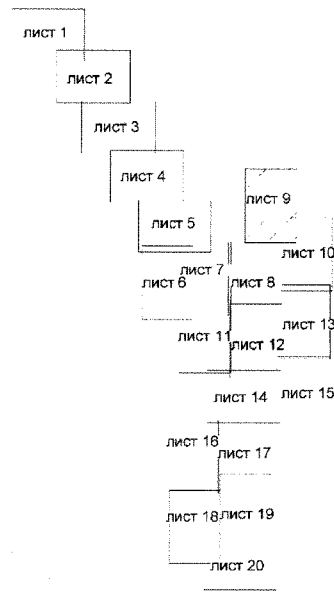
## Проект планировки территории

### Чертеж границ зон планируемого размещения линейных объектов, подлежащих реконструкции в связи с изменением их местоположения

0 20 40 60 80 100 м



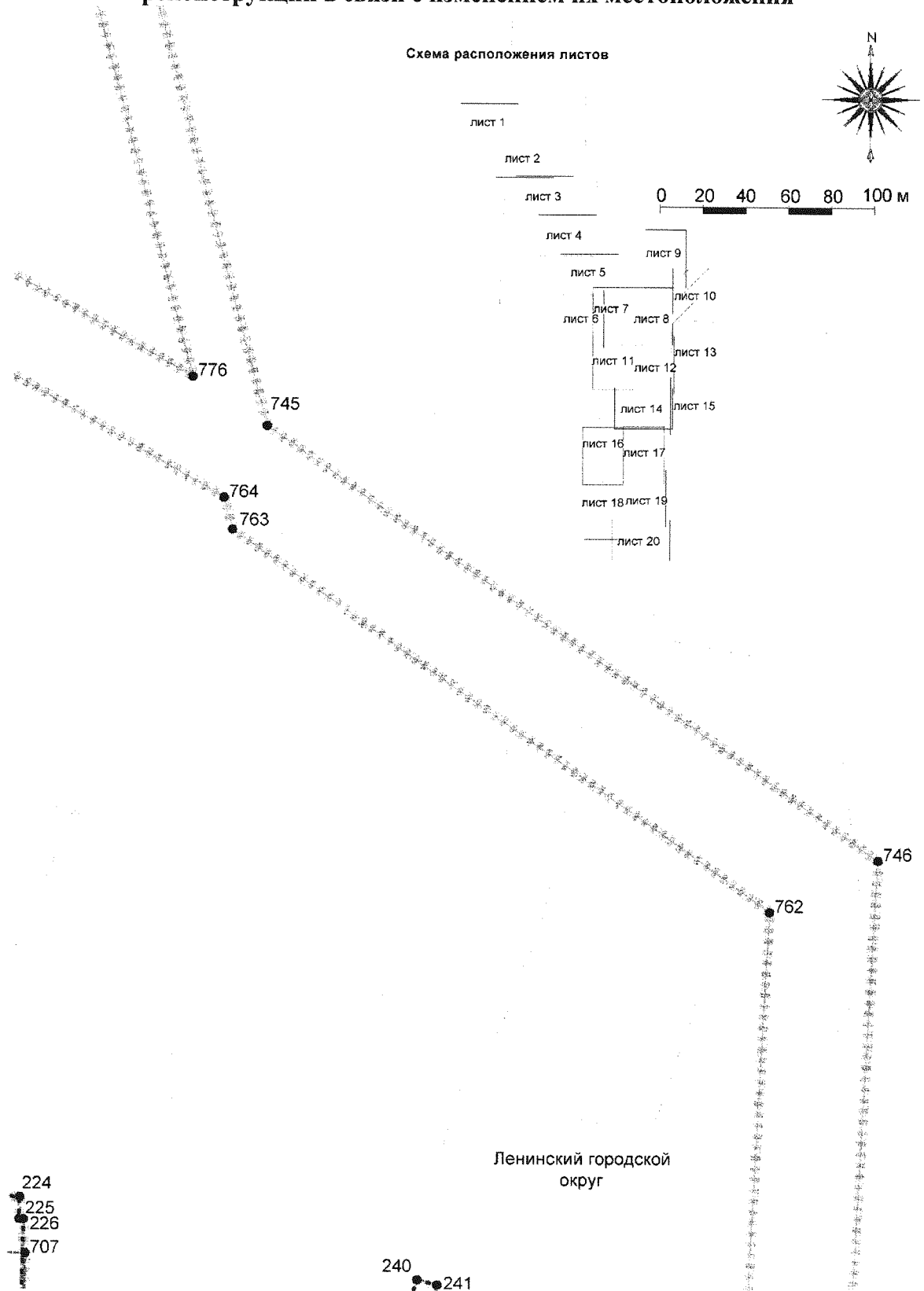
Схема расположения листов



Ленинский городской округ

Проект планировки территории для реконструкции Каширского шоссе на участке км 0 – км 4,4 в Ленинском городском округе Московской области

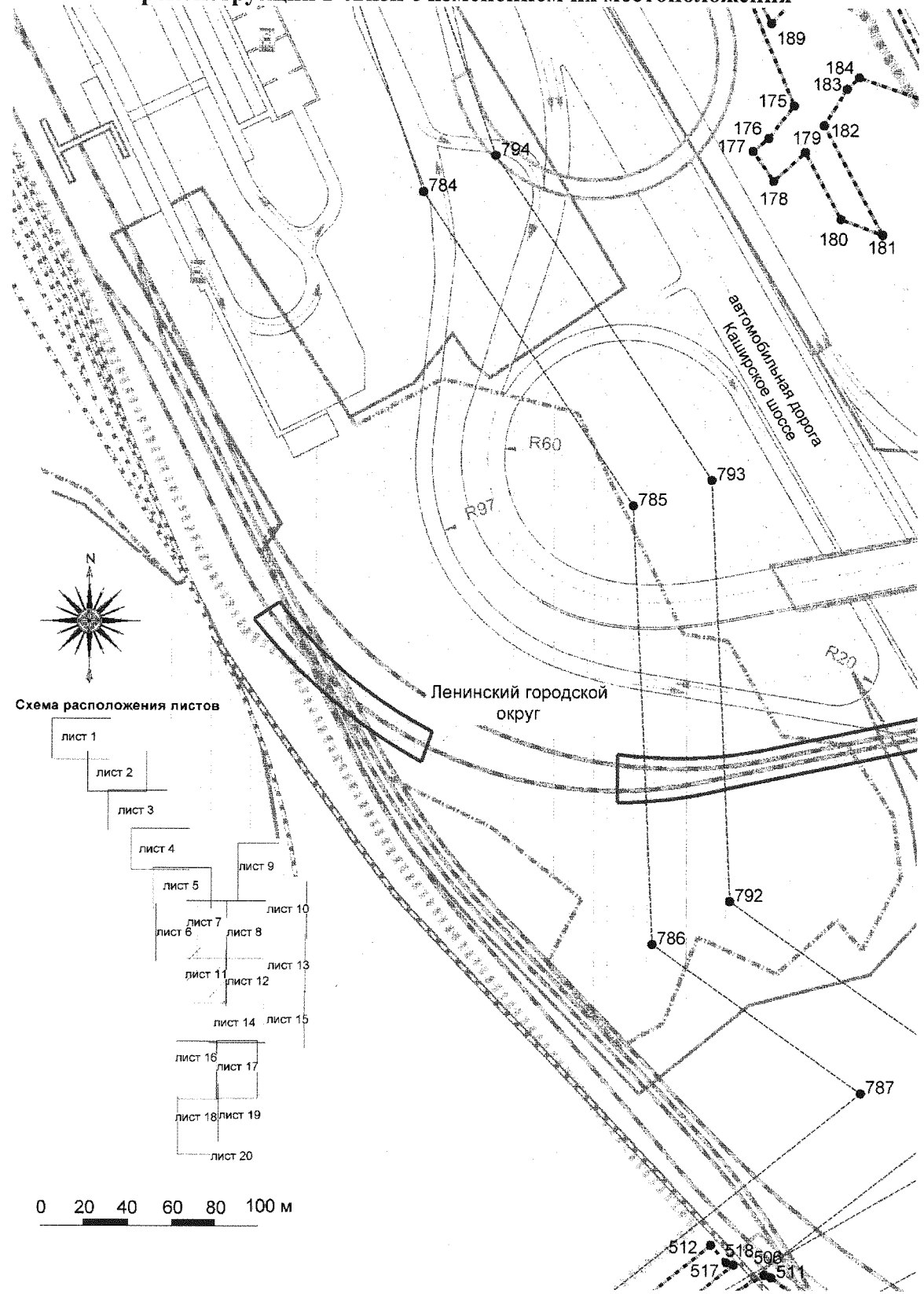
Проект планировки территории  
Чертеж границ зон планируемого размещения линейных объектов, подлежащих реконструкции в связи с изменением их местоположения



Проект планировки территории для реконструкции Каширского шоссе на участке км 0 – км 4,4 в Ленинском городском округе Московской области

Проект планировки территории

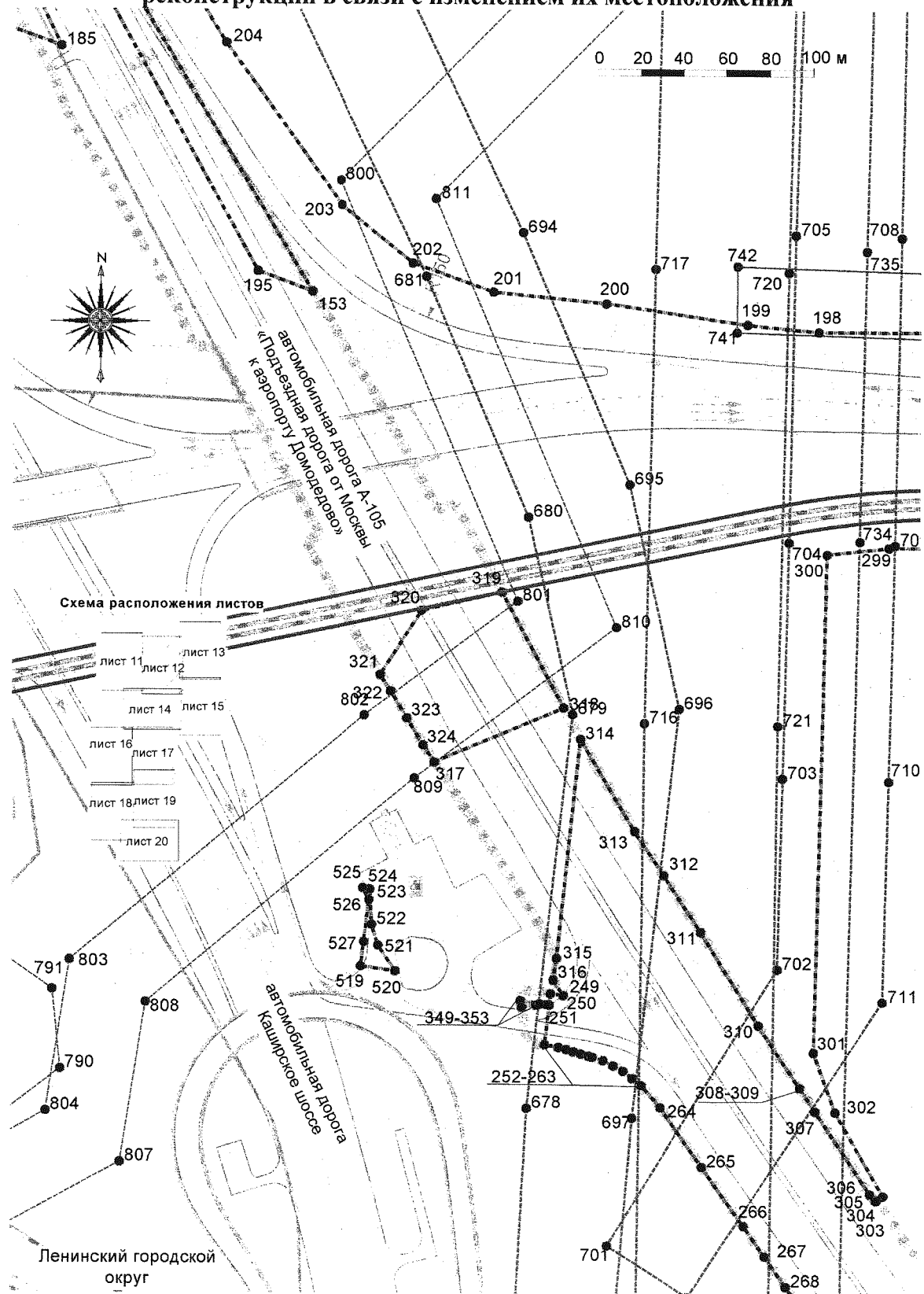
Чертеж границ зон планируемого размещения линейных объектов, подлежащих реконструкции в связи с изменением их местоположения



Проект планировки территории для реконструкции Каширского шоссе на участке км 0 – км 4,4 в Ленинском городском округе Московской области

Проект планировки территории

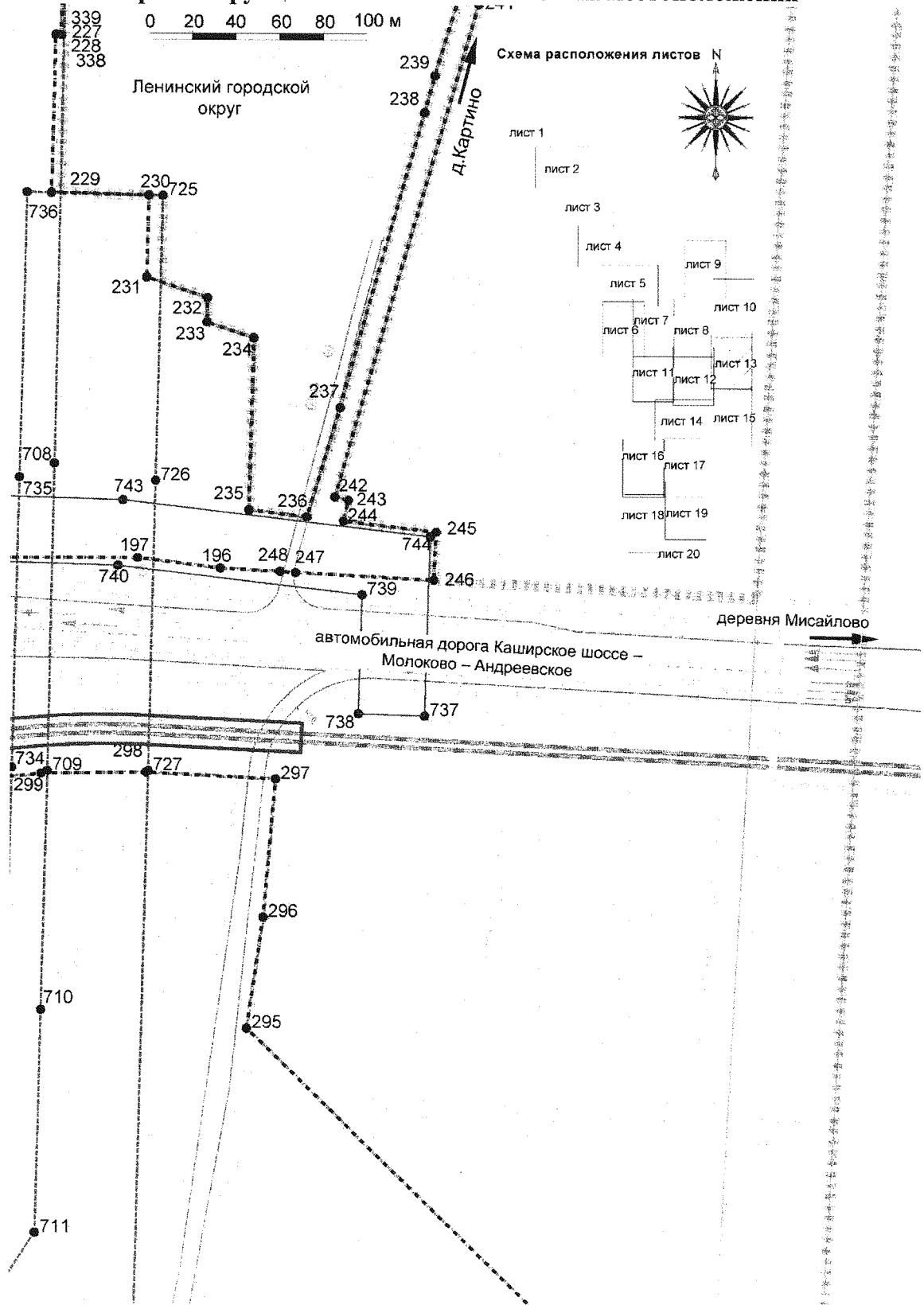
Чертеж границ зон планируемого размещения линейных объектов, подлежащих реконструкции в связи с изменением их местоположения



Проект планировки территории для реконструкции Каширского шоссе на участке км 0 – км 4,4 в Ленинском городском округе Московской области

Проект планировки территории

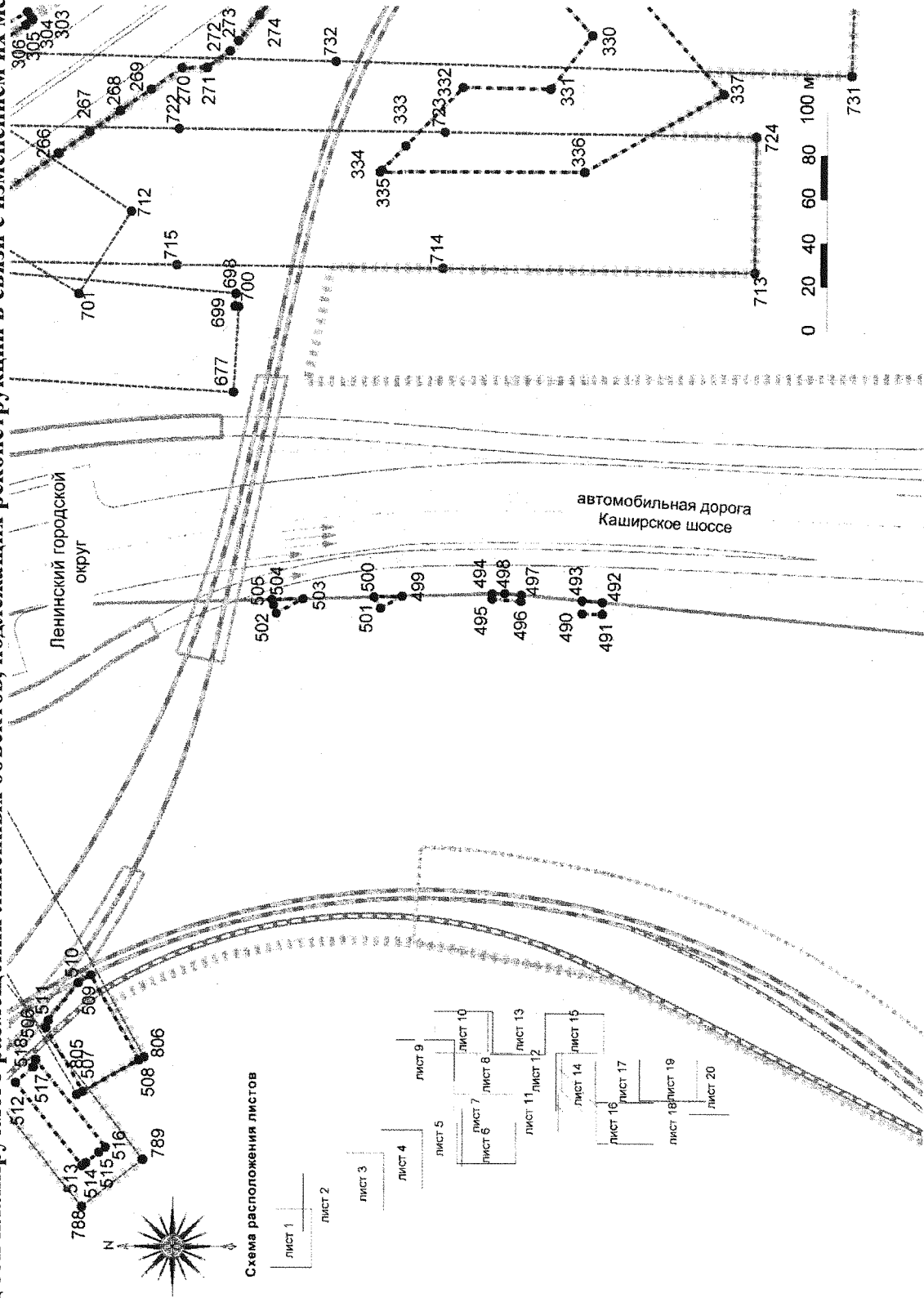
Чертеж границ зон планируемого размещения линейных объектов, подлежащих реконструкции в связи с изменением их местоположения



# Проект планировки территории для реконструкции Каширского шоссе на участке км 0 – км 4,4 в Ленинском городском округе Московской области

## Проект планировки территории

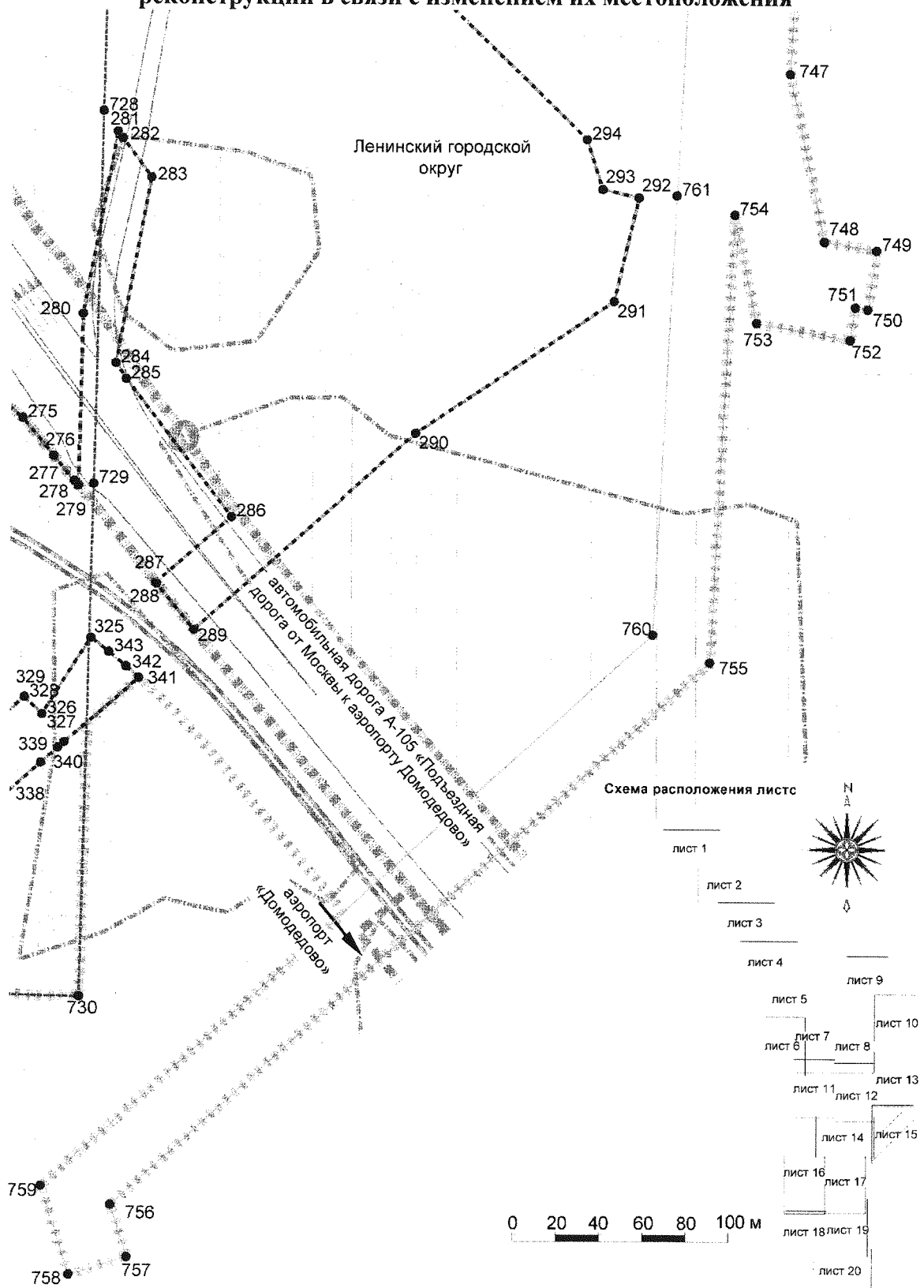
### Чертеж границ зон планируемого размещения линейных объектов, подлежащих реконструкции в связи с изменением их местоположения



# Проект планировки территории для реконструкции Каширского шоссе на участке км 0 – км 4,4 в Ленинском городском округе Московской области

## Проект планировки территории

### Чертеж границ зон планируемого размещения линейных объектов, подлежащих реконструкции в связи с изменением их местоположения



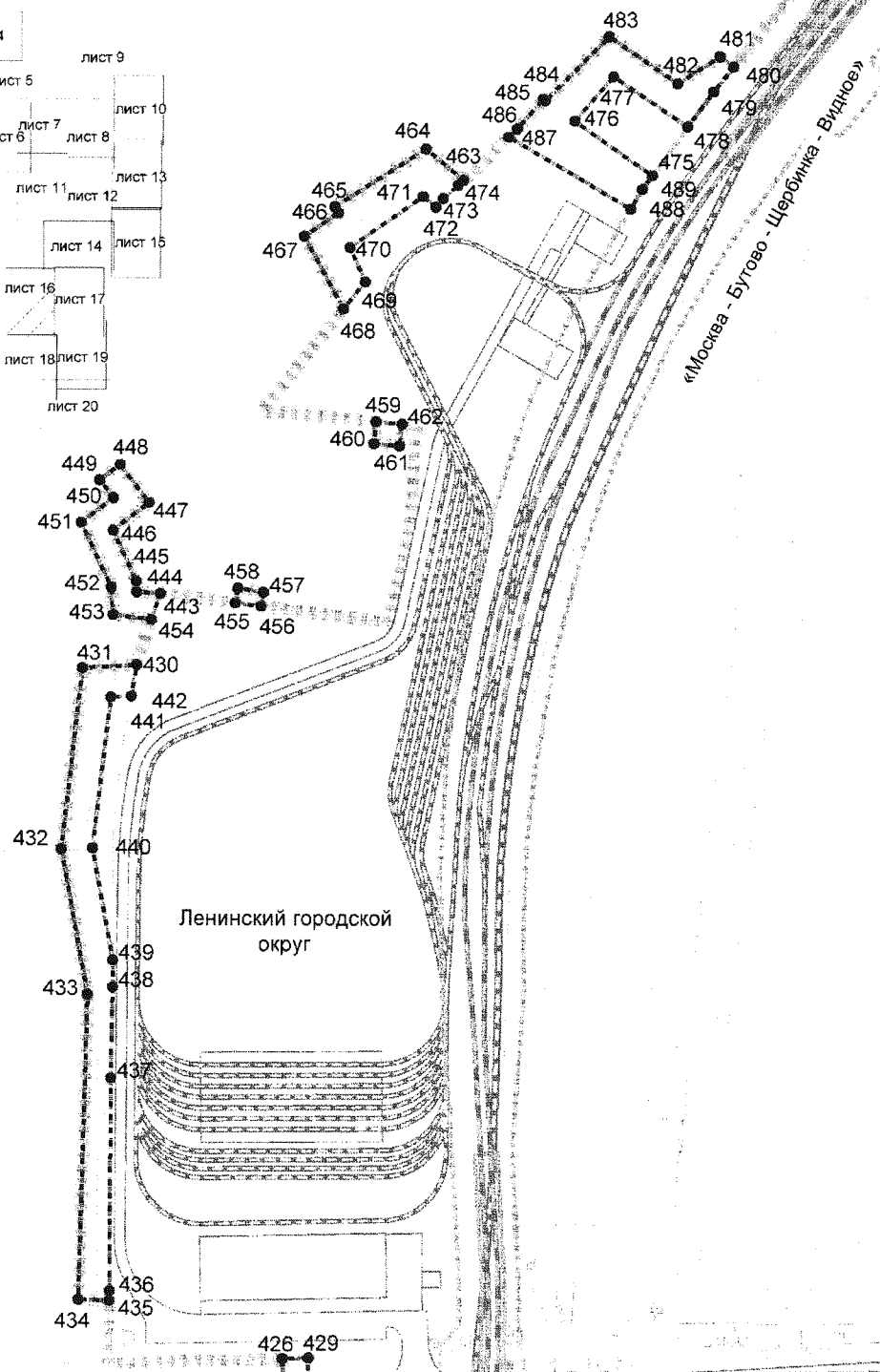
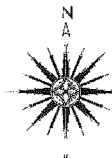
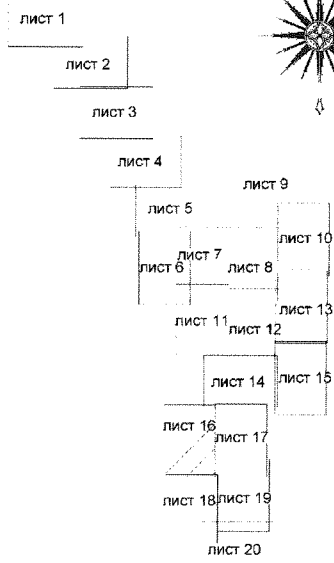
# Проект планировки территории для реконструкции Каширского шоссе на участке км 0 – км 4,4 в Ленинском городском округе Московской области

## Проект планировки территории

### Чертеж границ зон планируемого размещения линейных объектов, подлежащих реконструкции в связи с изменением их местоположения

Схема расположения листов

0 20 40 60 80 100 м

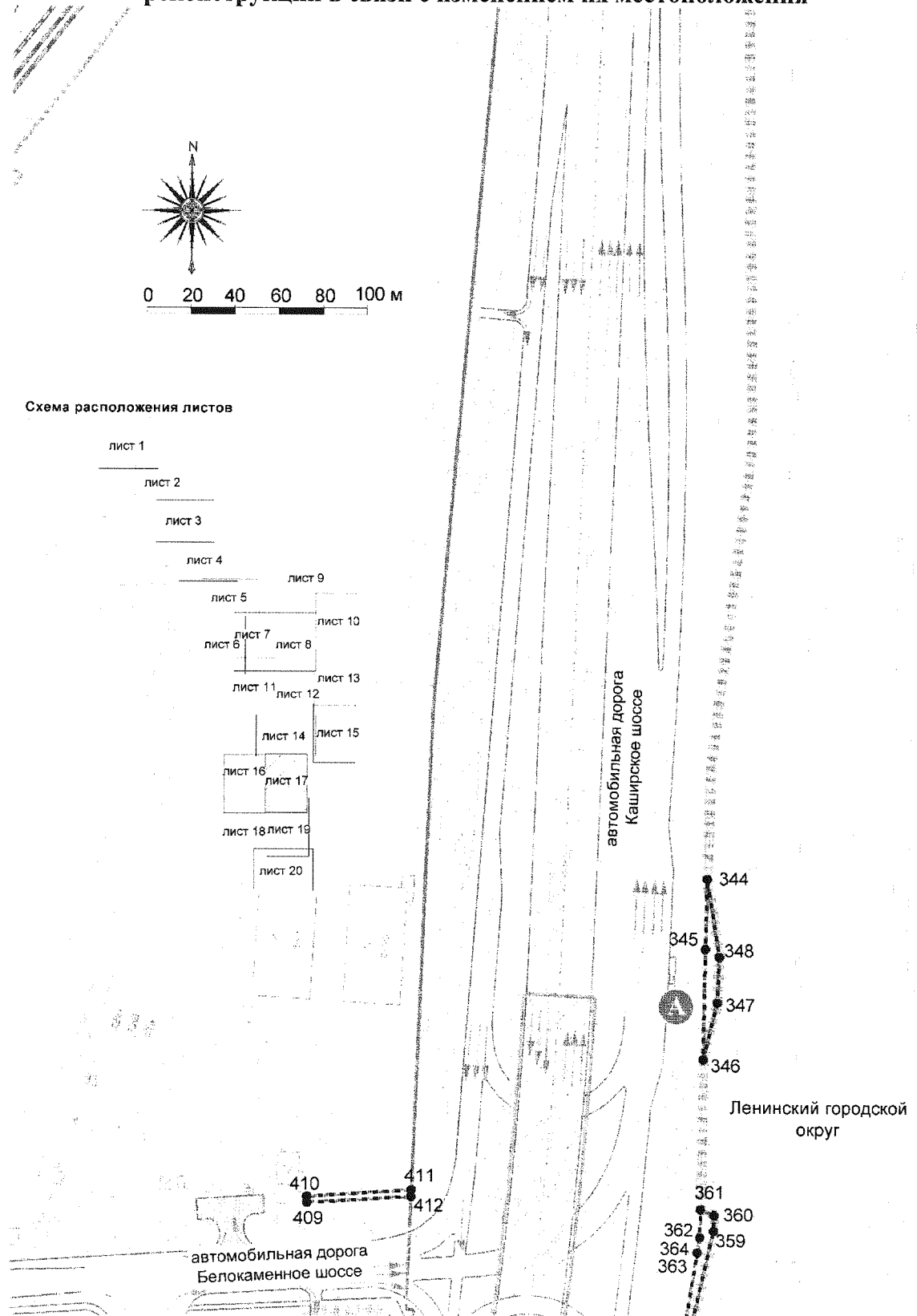




# Проект планировки территории для реконструкции Каширского шоссе на участке км 0 – км 4,4 в Ленинском городском округе Московской области

## Проект планировки территории

### Чертеж границ зон планируемого размещения линейных объектов, подлежащих реконструкции в связи с изменением их местоположения



**Проект планировки территории для реконструкции Каширского шоссе на участке км 0 – км 4,4 в Ленинском городском округе Московской области**

**Проект планировки территории**

**Чертеж границ зон планируемого размещения линейных объектов, подлежащих реконструкции в связи с изменением их местоположения**

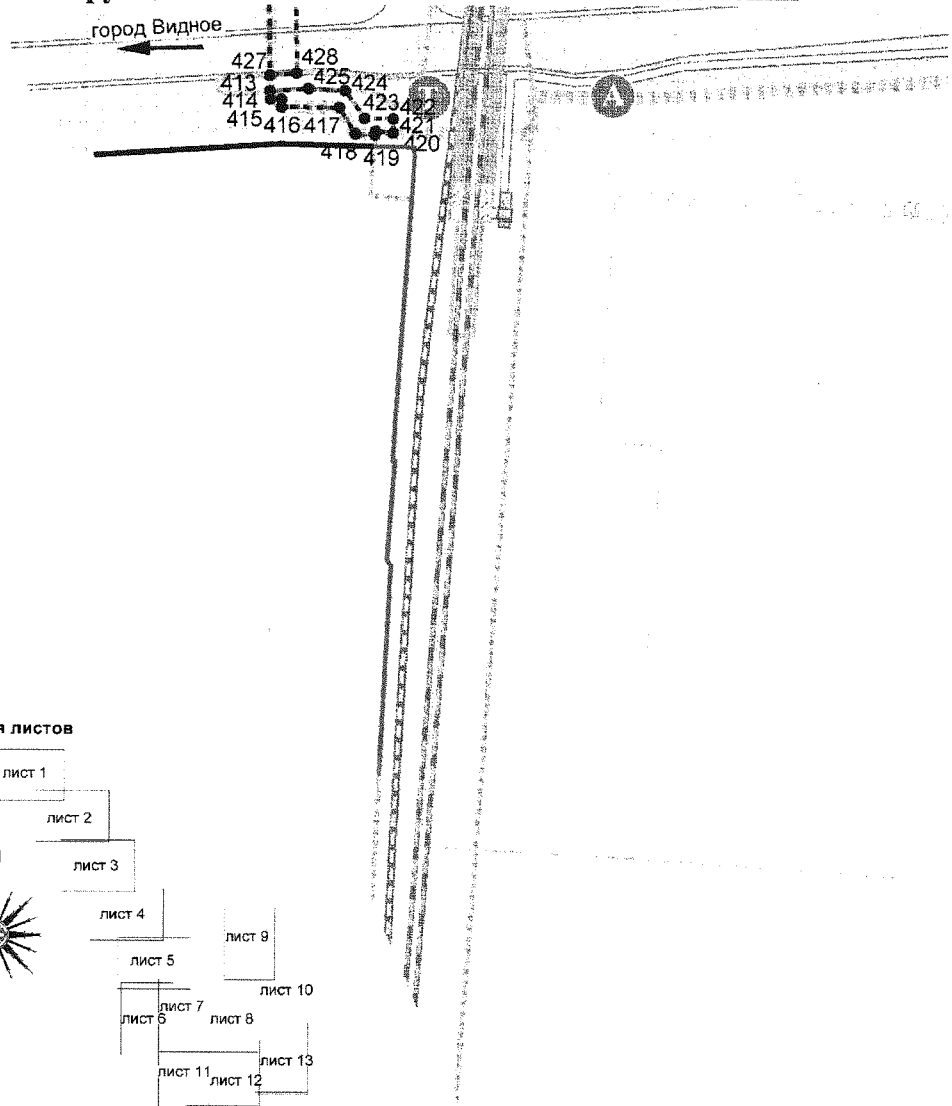
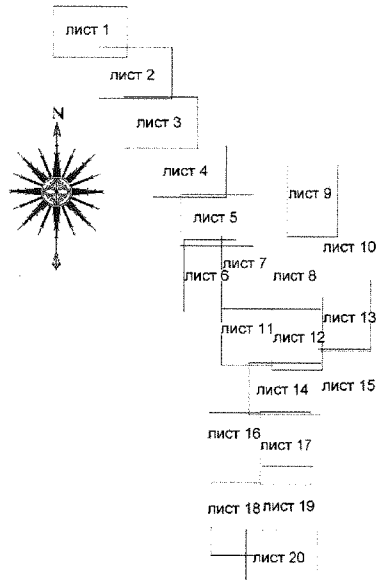
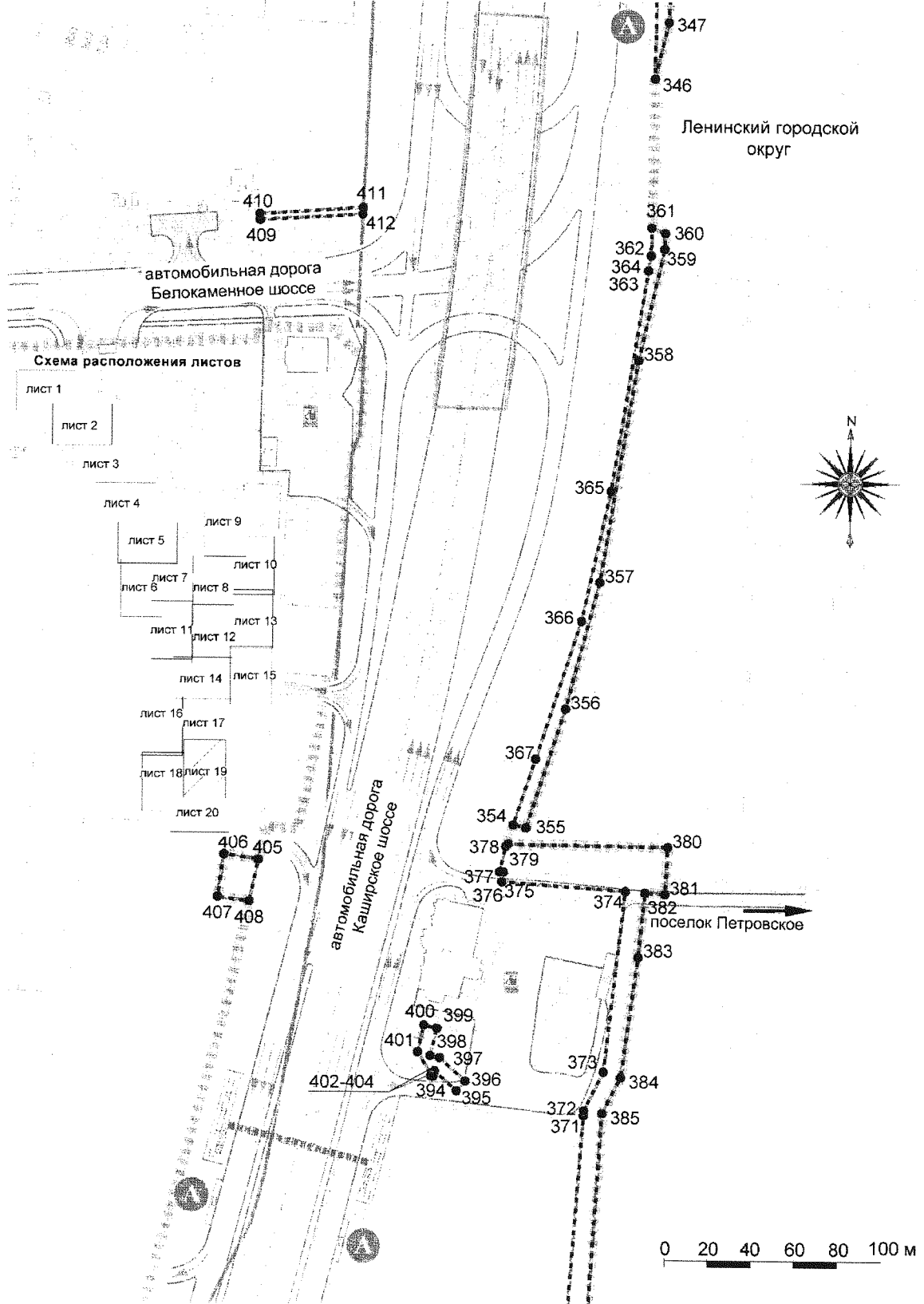


Схема расположения листов

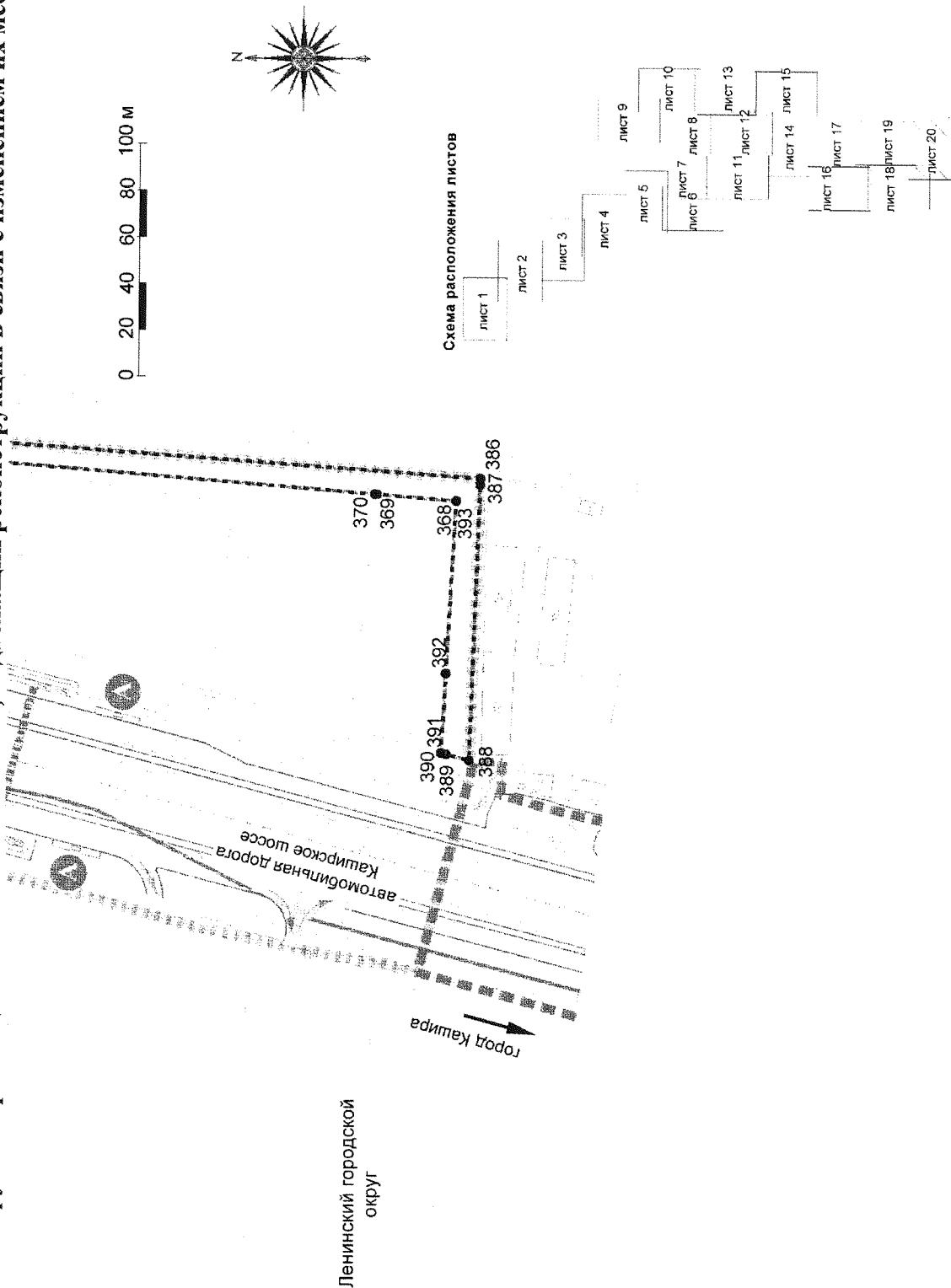


Ленинский городской округ

**Проект планировки территории для реконструкции Каширского шоссе на участке км 0 – км 4,4 в Ленинском городском округе Московской области**  
**Проект планировки территории**  
**Чертеж границ зон планируемого размещения линейных объектов, подлежащих реконструкции в связи с изменением их местоположения**



**Проект планировки территории для реконструкции Каширского шоссе на участке км 0 – км 4,4 в Ленинском городском округе Московской области**  
**Проект планировки территории**  
**Чертеж границ зон планируемого размещения линейных объектов, подлежащих реконструкции в связи с изменением их местоположения**



## 2. Проект межевания территории

### Раздел 1. Текстовая часть

Проектом межевания территории для реконструкции Каширского шоссе на участке км 0 – км 4,4 в Ленинском городском округе Московской области определено местоположение границ образуемых и изменяемых земельных участков.

Перечень и сведения о площади образуемых земельных участков, предназначенных для строительства линейного объекта, в том числе возможные способы их образования, а также перечень и сведения о площади образуемых земельных участков, предназначенных для размещения линейного объекта, которые будут отнесены к территориям общего пользования или имуществу общего пользования, в том числе в отношении которых предполагаются резервирование и (или) изъятие для государственных или муниципальных нужд, приведены в таблице 1 «Образуемые земельные участки».

Перечень и сведения о площади образуемых земельных участков, предназначенных для размещения объектов капитального строительства – транспортного пересадочного узла, депо для рельсового скоростного пассажирского транспорта, в том числе возможные способы их образования, а также перечень и сведения о площади образуемых земельных участков, предназначенных для размещения линейных объектов, которые будут отнесены к территориям общего пользования или имуществу общего пользования, в том числе в отношении которых предполагаются резервирование и (или) изъятие для государственных или муниципальных нужд, приведены в таблице 1 «Образуемые земельные участки».

Перечень и сведения о площади образуемых земельных участков, предназначенных для размещения линейных объектов, подлежащих реконструкции в связи с изменением их местоположения, в том числе возможные способы их образования, приведены в таблице 1 «Образуемые земельные участки».

Сведения о целевом назначении лесов, а также местоположении образуемого земельного участка в соответствии с данными Комитета лесного хозяйства Московской области приведены в таблице 1 «Образуемые земельные участки».

Перечень и сведения о виде разрешенного использования лесного участка, количественных и качественных характеристиках лесного участка приведены в соответствии с выписками из государственного лесного реестра о лесных кварталах и о лесотаксационных выделах, предполагаемых к переводу из состава земель лесного фонда в земли с категорией «Земли промышленности, энергетики, транспорта, связи, радиовещания, телевидения, информатики, земли для обеспечения космической деятельности, земли обороны, безопасности и земли иного специального назначения» содержатся в таблице 2 «Характеристика земель лесного фонда по данным Комитета лесного хозяйства Московской области (Подольское лесничество, Видновское участковое лесничество, квартал 21, Подольское лесничество, Подольское сельское участковое лесничество, квартал 3), предполагаемых к переводу из состава земель лесного фонда в земли с категорией «Земли промышленности, энергетики, транспорта, связи, радиовещания, телевидения, информатики, земли для обеспечения космической деятельности, земли обороны, безопасности и земли иного специального назначения».

Координаты поворотных точек границ образуемых земельных участков приведены в каталоге координат поворотных точек границ образуемых земельных участков в системе координат МСК-50 (таблица 3).

Площади в границах публичных сервитутов, подлежащих установлению, представлены в ведомости публичных сервитутов, подлежащих установлению (таблица 4).

Координаты поворотных точек границ публичных сервитутов, подлежащих установлению приведены в каталоге координат поворотных точек границ публичных сервитутов, подлежащих установлению, в системе координат МСК-50 (таблица 5).

Площади в границах публичных сервитутов, подлежащих установлению, в зонах планируемого размещения линейных объектов, подлежащих реконструкции в связи с изменением их местоположения - линий электропередачи ПАО «Россети Московский регион», объектов

водоснабжения АО «Мосводоканал», объектов газоснабжения ООО «Газпром трансгаз Москва» представлены в ведомости публичных сервитутов, подлежащих установлению в границах зон планируемого размещения линейных объектов, подлежащих реконструкции в связи с изменением их местоположения - линий электропередачи ПАО «Россети Московский регион», объектов водоснабжения АО «Мосводоканал», объектов газоснабжения ООО «Газпром трансгаз Москва» (таблица 6).

Перечень и сведения о виде разрешенного использования лесного участка, количественных и качественных характеристиках лесного участка приведены в соответствии с выписками из государственного лесного реестра о лесных кварталах и о лесотаксационных выделах, предполагаемых к установлению на них публичных сервитутов в границах зон линейных объектов инженерной инфраструктуры федерального значения, подлежащих реконструкции в связи с изменением их местоположения и не предполагаемых к переводу из состава земель лесного фонда в земли с категорией «Земли промышленности, энергетики, транспорта, связи, радиовещания, телевидения, информатики, земли для обеспечения космической деятельности, земли обороны, безопасности и земли иного специального назначения» содержатся в таблице 7 «Характеристика земель лесного фонда по данным Комитета лесного хозяйства Московской области (Подольское лесничество, Подольское сельское участковое лесничество, кварталы 3, 9), предполагаемых к установлению на них публичных сервитутов в границах зон линейных объектов инженерной инфраструктуры федерального значения, подлежащих реконструкции в связи с изменением их местоположения, и не подлежащих переводу из состава земель лесного фонда в земли с категорией «Земли промышленности, энергетики, транспорта, связи, радиовещания, телевидения, информатики, земли для обеспечения космической деятельности, земли обороны, безопасности и земли иного специального назначения».

Координаты поворотных точек границ публичных сервитутов, подлежащих установлению в зонах планируемого размещения линейных объектов, подлежащих реконструкции в связи с изменением их местоположения – линий электропередачи ПАО «Россети Московский регион», объектов водоснабжения АО «Мосводоканал», объектов газоснабжения ООО «Газпром трансгаз Москва» приведены в каталоге координат поворотных точек границ публичных сервитутов, подлежащих установлению в зонах планируемого размещения линейных объектов, подлежащих реконструкции в связи с изменением их местоположения - линий электропередачи ПАО «Россети Московский регион», объектов водоснабжения АО «Мосводоканал», объектов газоснабжения ООО «Газпром трансгаз Москва» в системе координат МСК-50 (таблица 8).

Границы публичных сервитутов, подлежащих установлению, отображены на графическом материале «Чертеж межевания территории в границах зон планируемого размещения линейных объектов, подлежащих реконструкции в связи с изменением их местоположения – линий электропередачи ПАО «Россети Московский регион», объектов водоснабжения АО «Мосводоканал», объектов газоснабжения ООО «Газпром трансгаз Москва».

Границы образуемых земельных участков отображены на графическом материале «Чертеж межевания территории».

Границы публичных сервитутов, подлежащих установлению, отображены на графическом материале «Чертеж межевания территории».

## Образуемые земельные участки

Условный (порядковый) № ЗУ	Кадастровый номер исходного земельного участка	Площадь исходного земельного участка, кв. м	Категория исходного земельного участка	Вид разрешенного использования исходного земельного участка <sup>1</sup>	Условный номер образуемого земельного участка	Планируемая категория земельного участка	Планируемый вид использования земельного участка (код)	Площадь испрашиваемого земельного участка, кв. м	Способ образования	Целевое назначение лесов	Примечание
Земельные участки, образуемые в зоне планируемого размещения транспортного пересадочного узла											
1	50:21:0040102:299**	37750	Земли промышленности, энергетики, транспорта <sup>2</sup>	Под строительство холодноильно-складского комплекса, предназначенного для хранения продовольственных товаров	50:21:0040102:299:ЗУ1	Земли промышленности, энергетики, транспорта	Транспорт (7.0)	32363	Путем раздела земельного участка	-	-

<sup>1</sup> Далее по тексту вид разрешенного использования земельного участка приведен в соответствии с данными Единого государственного реестра недвижимости.

<sup>2</sup> Здесь и далее по тексту категория «Земли промышленности, энергетики, транспорта, связи, радиовещания, телевидения, информатики, земли для обеспечения космической деятельности, земли обороны, безопасности и земли иного специального назначения» изложить как «Земли промышленности, энергетики, транспорта».

Условный № ЗУ (порядковый)	Кадастровый номер исходного земельного участка	Площадь исходного земельного участка, кв. м	Категория исходного земельного участка	Вид разрешенного использования исходного земельного участка <sup>1</sup>	Условный номер образуемого земельного участка	Планируемая категория земельного участка	Плановый вид разрешенного использования земельных участков (код)	Площадь испрашиваемого земельного участка, кв. м	Способ образования	Целевое назначение лесов	Примечание
2	50:21:0000000:45001	33291	Земли лесного фонда	Заготовка древесины; заготовка живицы <sup>3</sup>	50:21:0000000:45001:ЗУ1	Земли промышленности, энергетики, транспорта	Транспорт (7.0)	5906	Путем раздела земельного участка	Защитные леса	Подольское лесничество, Видновское участковое лесничество, квартал 21, выделы: 1, 2
3	50:21:0000000:45001	33291	Земли лесного фонда	Заготовка древесины; заготовка живицы <sup>4</sup>	50:21:0000000:45001:ЗУ2	Земли промышленности, энергетики, транспорта	Коммунальное обслуживание (3.1)	33	Путем раздела земельного участка	Защитные леса	Подольское лесничество, Видновское участковое лесничество, квартал 21, выдел 2

<sup>3</sup> Заготовка древесины; заготовка живицы; заготовка и сбор недревесных лесных ресурсов; заготовка пищевых лесных ресурсов и сбор лекарственных растений; осуществление научно-исследовательской деятельности, образовательной деятельности; осуществление рекреационной деятельности; выращивание лесных плодовых, ягодных, декоративных растений, лекарственных растений; выращивание посадочного материала лесных растений (саженцев, семян); строительство и эксплуатация водохранилищ и иных искусственных водных объектов, а также гидротехнических сооружений и специализированных; строительство, реконструкция, эксплуатация линейных объектов; осуществление религиозной деятельности; изыскательские работы.

<sup>4</sup> Заготовка древесины; заготовка живицы; заготовка и сбор недревесных лесных ресурсов; заготовка пищевых лесных ресурсов и сбор лекарственных растений; осуществление научно-исследовательской деятельности, образовательной деятельности; осуществление рекреационной деятельности; выращивание лесных плодовых, ягодных, декоративных растений, лекарственных растений; выращивание посадочного материала лесных растений (саженцев, семян); строительство и эксплуатация водохранилищ и иных искусственных водных объектов, а также гидротехнических сооружений и специализированных; строительство, реконструкция, эксплуатация линейных объектов; осуществление религиозной деятельности; изыскательские работы.



Условный (порядковый) № ЗУ	Кадастровый номер исходного земельного участка	Площадь исходного земельного участка, кв. м	Категория исходного земельного участка	Вид разрешенного использования исходного земельного участка <sup>1</sup>	Условный номер образуемого земельного участка	Планируемая категория земельного участка	Планируемый вид разрешенного использования земельных участков (код)	Площадь испрашиваемого земельного участка, кв. м	Способ образования	Целевое назначение лесов	Примечание
4	50:21:0040102:302	7889	Земли промышленности, энергетики, транспорта	Под строительство холодильно-складского комплекса, предназначенного для хранения продовольственных товаров	50:21:0040102:302:ЗУ1	Земли промышленности, энергетики, транспорта	-	489	Путем раздела земельного участка	-	-
5	50:21:0040102:302	7889	Земли промышленности, энергетики, транспорта	Под строительство холодильно-складского комплекса, предназначенного для хранения продовольственных товаров	50:21:0040102:302:ЗУ2	Земли промышленности, энергетики, транспорта	Коммунальное обслуживание (3.1)	139	Путем раздела земельного участка	-	-

Условный (порядковый) № ЗУ	Кадастровый номер исходного земельного участка	Площадь исходного земельного участка, кв. м	Категория исходного земельного участка	Вид разрешенного использования исходного земельного участка	Условный номер образуемого земельного участка	Планируемый вид разрешенного использования земельного участка	Площадь испрашиваемого земельного участка, кв. м	Способ образования	Целевое назначение лесов	Примечание
6	50:21:0040102:302	7889	Земли промышленности, энергетики, транспорта	Под строительство холодильного складского комплекса, предназначенного для хранения продовольственных товаров	50:21:0040102:302:ЗУ3	Транспорт (7.0)	6335	Путем раздела земельного участка	-	-
7	50:21:0040102:299**	37750	Земли промышленности, энергетики, транспорта	Под строительство холодильного складского комплекса, предназначенного для хранения продовольственных товаров	50:21:0040102:299:ЗУ2	Транспорт (7.0)	4740	Путем раздела земельного участка	-	-

Условный (порядковый) № ЗУ	Кадастровый номер исходного земельного участка	Площадь исходного земельного участка, кв. м	Категория исходного земельного участка	Вид разрешенного использования исходного земельного участка <sup>5</sup>	Условный номер образуемого земельного участка	Планируемый вид использования земельного участка	Площадь испрашиваемого земельного участка, кв. м	Способ образования	Целевое назначение лесов	Примечание
8	50:21:0000000:45001	33291	Земли лесного фонда	Заготовка древесины; заготовка живицы <sup>5</sup>	50:21:0000000:45001:ЗУ3	Земли промышленности, энергетики, транспорта	1330	Путем раздела земельного участка	Защитные леса	Подольское лесничество, Видновское участковое лесничество, квартал 21, выделы: 1, 2
9***	50:21:0040102	-	-	-	50:21:0040102:ЗУ1	Земли населенных пунктов	8505	Образование из земель, находящихся в государственной или муниципальной собственности	-	-

<sup>5</sup> Заготовка древесины; заготовка живицы; заготовка и сбор недревесных лесных ресурсов; заготовка пищевых лесных ресурсов и сбор лекарственных растений; осуществление научно-исследовательской деятельности, образовательной деятельности; осуществление рекреационной деятельности; выращивание лесных плодовых, ягодных, декоративных растений, лекарственных растений; выращивание посадочного материала лесных растений (саженцев, семян); строительство и эксплуатация водохранилищ и иных искусственных водных объектов, а также гидротехнических сооружений и специализированных; строительство, реконструкция, эксплуатация линейных объектов; осуществление религиозной деятельности; изыскательские работы.

Условный (порядковый) № ЗУ	Кадастровый номер исходного земельного участка	Площадь исходного земельного участка, кв. м	Категория исходного земельного участка	Вид разрешенного использования исходного земельного участка <sup>1</sup>	Условный номер образуемого земельного участка	Планируемый вид использования земельных участков (код)	Площадь испрашиваемого земельного участка, кв. м	Способ образования	Целевое назначение лесов	Примечание
-	50:21:0000000:41055	493	Земли населенных пунктов	Коммунальное обслуживание	-	Транспорт (7.0)	-	Не требуется (полное изъятие)	-	-
Итого в зоне размещения транспортного пересадочного узла 60333										
Земельные участки, образуемые в зоне планируемого размещения депо для рельсового скоростного пассажирского транспорта										
10	50:21:0020102:385	301	Земли населенных пунктов	Для производственных нужд	50:21:0020102:385:ЗУ1	Служебные гаражи (4.9)	188	Путем раздела земельного участка	-	-
11	50:21:0020102:135	980800	Земли населенных пунктов	Для производственной деятельности (территория завода)	50:21:0020102:135:ЗУ1	Служебные гаражи (4.9)	11265	Путем раздела земельного участка	-	-
12	50:21:0020102:135	980800	Земли населенных пунктов	Для производственной деятельности (территория завода)	50:21:0020102:135:ЗУ2	Транспорт (7.0)	4445	Путем раздела земельного участка	-	-

Условный (порядковый) № ЗУ	Кадастровый номер исходного земельного участка	Площадь исходного земельного участка, кв. м	Категория исходного земельного участка	Вид разрешенного использования земельного участка <sup>1</sup>	Условный номер образуемого земельного участка	Планируемая категория земельного участка	Планируемый вид разрешенного использования земельных участков (код)	Площадь испрашиваемого земельного участка, кв. м	Способ образования	Целевое назначение лесов	Примечание
13	50:21:0020102:385	301	Земли населенных пунктов	Для производственных нужд	50:21:0020102:385:ЗУ2	Земли населенных пунктов	Земельные участки (территории) общего пользования (12.0)	113	Путем раздела земельного участка	-	-
14	50:21:0020102:413	42299	Земли населенных пунктов	Для производственных нужд	50:21:0020102:413:ЗУ1	Земли населенных пунктов	Служебные гаражи (4.9)	37439	Путем раздела земельного участка	-	-
15	50:21:0020102:413	42299	Земли населенных пунктов	Для производственных нужд	50:21:0020102:413:ЗУ2	Земли населенных пунктов	Земельные участки (территории) общего пользования (12.0)	4825	Путем раздела земельного участка	-	-
16	50:21:0020102:413	42299	Земли населенных пунктов	Для производственных нужд	50:21:0020102:413:ЗУ3	Земли населенных пунктов	Служебные гаражи (4.9)	34	Путем раздела земельного участка	-	-

Условный (порядковый) № ЗУ	Кадастровый номер исходного земельного участка	Площадь исходного земельного участка, кв. м	Категория исходного земельного участка	Вид разрешенного использования земельного участка	Условный номер образуемого земельного участка	Планируемый вид разрешенного использования земельных участков (код)	Площадь испрашиваемого земельного участка, кв. м	Способ образования	Целевое назначение лесов	Примечание
17	50:21:0020102	-	-	-	50:21:0020102: ЗУ1	Земли населенных пунктов	10	Образование из земель, находящихся в государственной или муниципальной собственности	-	-
18	50:21:0020102	-	-	-	50:21:0020102: ЗУ2	Земли населенных пунктов	10	Образование из земель, находящихся в государственной или муниципальной собственности	-	-
-	50:21:0020102: 414	100	Земли населенных пунктов	Для производственных нужд	-	Служебные гаражи (4.9)	-	Не требуется (полное изъятие)	-	-

Условный (порядковый) № ЗУ	Кадастровый номер исходного земельного участка	Площадь исходного земельного участка, кв. м	Категория исходного земельного участка	Вид разрешенного использования исходного земельного участка <sup>1</sup>	Условный номер образуемого земельного участка	Планируемая категория земельного участка	Планируемый вид использования земельных участков (код)	Площадь испрашиваемого земельного участка, кв. м	Способ образования	Целевое назначение лесов	Примечание
-	50:21:0020102:442	101	Земли населенных пунктов	Производственная деятельность (6.0)	-	Земли населенных пунктов	Служебные гаражи (4.9)	-	Не требуется (полное изъятие)	-	-
Итого в зоне размещения депо для рельсового скоростного пассажирского транспорта											
Земельные участки, образуемые в зоне планируемого размещения линейного объекта											
19	50:21:0070106:2965	118	Земли населенных пунктов	Коммунальное обслуживание	50:21:0070106:2965:ЗУ1	Земли промышленности, энергетики, транспорта	Транспорт (7.0)	1	Путем раздела земельного участка	-	-
20	50:21:0020102:49	130000	Земли промышленности, энергетики, транспорта	Для размещения производственно-складской базы	50:21:0020102:49:ЗУ1	Земли населенных пунктов	Земельные участки (территории) общего пользования (12.0)	675	Путем раздела земельного участка	-	-

Условный (порядковый) № ЗУ	Кадастровый номер исходного земельного участка	Площадь исходного земельного участка, кв. м	Категория исходного земельного участка	Вид разрешенного использования исходного земельного участка <sup>1</sup>	Условный номер образуемого земельного участка	Планируемый вид использования земельных участков (код)	Площадь испрашиваемого земельного участка, кв. м	Способ образования	Целевое назначение лесов	Примечание
21	50:21:0020102:770	15125	Земли населенных пунктов	-	50:21:0020102:770:ЗУ1	Земельные участки (территории) общего пользования (12.0)	1210	Путем раздела земельного участка	-	-
22	50:21:0070106:64	50853	Земли сельскохозяйственного назначения	Для сельскохозяйственного производства	50:21:0070106:64:ЗУ1	Транспорт (7.0)	1851	Путем раздела земельного участка	-	-
23	50:21:0060103:9	903500	Земли сельскохозяйственного назначения	Для сельскохозяйственного производства	50:21:0060103:9:ЗУ1	Транспорт (7.0)	12394	Путем раздела земельного участка	-	-
24	50:21:0070106:3098	3762	Земли промышленности, энергетики, транспорта	Для размещения станции технического обслуживания с АЗС	50:21:0070106:3098:ЗУ1	Транспорт (7.0)	572	Путем раздела земельного участка	-	-



Условный (порядковый) № ЗУ	Кадастровый номер исходного земельного участка	Площадь исходного земельного участка, кв. м	Категория исходного земельного участка	Вид разрешенного использования исходного земельного участка <sup>1</sup>	Условный номер образуемого земельного участка	Планируемая категория земельного участка	Планируемый вид разрешенного использования земельных участков (код)	Площадь испрашиваемого земельного участка, кв. м	Способ образования	Целевое назначение лесов	Примечание
25	50:21:0070106:2922	369	Земли промышленности, энергетики, транспорта	Автомобильный транспорт	50:21:0070106:2922:ЗУ1	Земли промышленности, энергетики, транспорта	Транспорт (7.0)	49	Путем раздела земельного участка	-	-
26	50:21:0040102:287	417	Земли промышленности, энергетики, транспорта	Под строительство холодильно-складского комплекса, предназначенного для хранения продовольственных товаров	50:21:0040102:287:ЗУ1	Земли населенных пунктов	Земельные участки (территории) общего пользования (12.0)	174	Путем раздела земельного участка	-	-

Условный (порядковый) № ЗУ	Кадастровый номер исходного земельного участка	Площадь исходного земельного участка, кв. м	Категория исходного земельного участка	Вид разрешенного использования исходного земельного участка <sup>1</sup>	Условный номер образуемого земельного участка	Планируемая категория земельного участка	Планируемый вид использования земельных участков (код)	Площадь испрашиваемого земельного участка, кв. м	Способ образования	Целевое назначение лесов	Примечание
27	50:21:0000000:40946	82219	Земли населенных пунктов	Объекты розничной торговли; коммерческие объекты, не связанные с проживанием населения (бизнес-центры; отдельные офисы различных фирм, компаний и других т.п. объектов); объекты общественного питания	50:21:0000000:40946:ЗУ1	Земли населенных пунктов	Земельные участки (территории) общего пользования (12.0)	5981	Путем раздела земельного участка	-	-
28	50:21:0070106:4688	313584	Земли промышленности, энергетики, транспорта	Для размещения многофункционального административно - торгового и производственного - складского комплекса	50:21:0070106:4688:ЗУ1	Земли промышленности, энергетики, транспорта	Транспорт (7.0)	2555	Путем раздела земельного участка	-	-

Условный (порядковый) № ЗУ	Кадастровый номер исходного земельного участка	Площадь исходного земельного участка, кв. м	Категория исходного земельного участка	Вид разрешенного использования исходного земельного участка <sup>1</sup>	Условный номер образуемого земельного участка	Планируемая категория земельного участка	Планируемый вид разрешенного использования земельных участков (код)	Площадь испрашиваемого земельного участка, кв. м	Способ образования	Целевое назначение лесов	Примечание
29	50:21:0040102:76	7866	Земли промышленности, энергетики, транспорта	Под строительство холодильно-складского комплекса, предназначенного для хранения продовольственных товаров	50:21:0040102:76:ЗУ1	Земли населенных пунктов	Земельные участки (территории) общего пользования (12.0)	973	Путем раздела земельного участка	-	-
30	50:21:0040102:80	7339	Земли промышленности, энергетики, транспорта	Под строительство холодильно-складского комплекса, предназначенного для хранения продовольственных товаров	50:21:0040102:80:ЗУ1	Земли населенных пунктов	Земельные участки (территории) общего пользования (12.0)	365	Путем раздела земельного участка	-	-

Условный (порядковый) № ЗУ	Кадастровый номер исходного земельного участка	Площадь исходного земельного участка, кв. м	Категория исходного земельного участка	Вид разрешенного использования исходного земельного участка <sup>1</sup>	Условный номер образуемого земельного участка	Планируемый вид использования земельных участков (код)	Площадь испрашиваемого земельного участка, кв. м	Способ образования	Примечание
31	50:21:0020102:770	15125	Земли населенных пунктов	-	50:21:0020102:770:ЗУ2	Земельные участки (территории) общего пользования (12.0)	116	Путем раздела земельного участка	-
32	50:21:0040110:768	138	Земли населенных пунктов	Для ведения личного подсобного хозяйства	50:21:0040110:768:ЗУ1	Земельные участки (территории) общего пользования (12.0)	81	Путем раздела земельного участка	-
33	50:21:0040102:299**	37750	Земли промышленности, энергетики, транспорта	Под строительство холодильно-складского комплекса, предназначенного для хранения продовольственных товаров	50:21:0040102:299:ЗУ3	Транспорт (7.0)	661	Путем раздела земельного участка	-

Целевое назначение лесов

Условный № ЗУ (порядковый)	Кадастровый номер исходного земельного участка	Площадь исходного земельного участка, кв. м	Категория исходного земельного участка	Вид разрешенного использования исходного земельного участка	Условный номер образуемого земельного участка	Планируемая категория земельного участка	Планируемый вид использования земельного участка (код)	Площадь испрашиваемого земельного участка, кв. м	Способ образования	Целевое назначение лесов	Примечание
34	50:21:0040102:291	439	Земли промышленности, энергетики, транспорта	Под строительство холодильно-складского комплекса, предназначенного для хранения продовольственных товаров	50:21:0040102:291:ЗУ1	Земли населенных пунктов	Земельные участки (территории) общего пользования (12.0)	84	Путем раздела земельного участка	-	-
35	50:21:0020102:431	10000	Земли населенных пунктов	Строительная промышленность	50:21:0020102:431:ЗУ1	Земли населенных пунктов	Земельные участки (территории) общего пользования (12.0)	26	Путем раздела земельного участка	-	-
36	50:21:0020102:416	1012	Земли населенных пунктов	Коммунальное обслуживание	50:21:0020102:416:ЗУ1	Земли населенных пунктов	Земельные участки (территории) общего пользования (12.0)	342	Путем раздела земельного участка	-	-

Условный (порядковый) № ЗУ	Кадастровый номер исходного земельного участка	Площадь исходного земельного участка, кв. м	Категория исходного земельного участка	Вид разрешенного использования исходного земельного участка <sup>1</sup>	Условный номер образуемого земельного участка	Планируемая категория земельного участка	Планируемый вид использования земельных участков (код)	Площадь испрашиваемого земельного участка, кв. м	Способ образования	Целевое назначение лесов	Примечание
37	50:21:0000000:40946	82219	Земли населенных пунктов	Объекты розничной торговли; коммерческие объекты, не связанные с проживанием населения (бизнес-центры; отдельные офисы различных фирм, компаний и других т.п. объектов); объекты общественного питания	50:21:0000000:40946:ЗУ2	Земли населенных пунктов	Земельные участки (территории) общего пользования (12.0)	915	Путем раздела земельного участка	-	-
38	50:21:0060103:5958	47307	Земли сельскохозяйственного назначения	Для сельскохозяйственного производства	50:21:0060103:5958:ЗУ1	Земли промышленности, энергетики, транспорта	Транспорт (7.0)	8794	Путем раздела земельного участка	-	-

Условный (порядковый) № ЗУ	Кадастровый номер исходного земельного участка	Площадь исходного земельного участка, кв. м	Категория исходного земельного участка	Вид разрешенного использования земельного участка <sup>1</sup>	Условный номер образуемого земельного участка	Планируемая категория земельного участка	Планируемый вид разрешенного использования земельных участков (код)	Площадь испрашиваемого земельного участка, кв. м	Способ образования	Целевое назначение лесов	Примечание
39	50:21:0080201:59*	546700	Земли промышленности, энергетики, транспорта	Для автодорог	50:21:0080201:59:ЗУ1	Земли населенных пунктов	Земельные участки (территории) общего пользования (12.0)	55	Путем раздела земельного участка	-	-
40	50:21:0020102	-	-	-	50:21:0020102:ЗУ3	Земли промышленности, энергетики, транспорта	Транспорт (7.0)	48	Образование из земель, находящихся в государственной или муниципальной собственности	Защитные леса	Подольское лесничество, Подольское сельское участковое лесничество, квартал 3, выдел 35

Условный № ЗУ (порядковый)	Кадастровый номер исходного земельного участка	Площадь исходного земельного участка, кв. м	Категория исходного земельного участка	Вид разрешенного использования исходного земельного участка <sup>1</sup>	Условный номер образуемого земельного участка	Планируемая категория земельного участка	Планируемый вид разрешенного использования земельных участков (код)	Площадь испрашиваемого земельного участка, кв. м	Способ образования	Целевое назначение лесов	Примечание
41	50:21:0040102:288	816	Земли промышленности, энергетики, транспорта	Под строительство холлодильно-складского комплекса, предназначенного для хранения продовольственных товаров	50:21:0040102:288:ЗУ1	Земли населенных пунктов	Земельные участки (территории) общего пользования (12.0)	330	Путем раздела земельного участка	-	-
42	50:21:0000000:41173	29352	Земли населенных пунктов	для размещения объектов оптовой и розничной торговли	50:21:0000000:41173:ЗУ1	Земли населенных пунктов	Земельные участки (территории) общего пользования (12.0)	1556	Путем раздела земельного участка	-	-
43	50:21:0080201:59*	546700	Земли промышленности, энергетики, транспорта	для автодорог	50:21:0080201:59:ЗУ2	Земли промышленности, энергетики, транспорта	Транспорт (7.0)	46	Путем раздела земельного участка	-	-



Условный № ЗУ (порядковый)	Кадастровый номер исходного земельного участка	Площадь исходного земельного участка, кв. м	Категория исходного земельного участка	Вид разрешенного использования исходного земельного участка <sup>1</sup>	Условный номер образуемого земельного участка	Планируемая категория земельного участка	Планируемый вид использования земельного участка (код)	Площадь испрашиваемого земельного участка, кв. м	Способ образования	Целевое назначение лесов	Примечание
44	50:21:0070106:3041**	30325	Земли сельскохозяйственного назначения	Для сельскохозяйственного производства	50:21:0070106:3041:ЗУ1	Земли промышленности, энергетики, транспорта	Коммунальное обслуживание	611	Путем раздела земельного участка	-	-
45	50:21:0080201:59*	546700	Земли промышленности, энергетики, транспорта	Для автодорог	50:21:0080201:59:ЗУ3	Земли промышленности, энергетики, транспорта	Коммунальное обслуживание	583	Путем раздела земельного участка	-	-
46	50:21:0000000:45001	33291	Земли лесного фонда	Заготовка древесины; заготовка живицы; заготовка и сбор недревесных лесных ресурсов <sup>6</sup>	50:21:0000000:45001:ЗУ4	Земли промышленности, энергетики, транспорта	Транспорт (7.0)	5	Путем раздела земельного участка	Защитные леса	Подольское лесничество, Видновское участковое лесничество, квартал 21, выдел 2
47	50:21:0040109:954	3648	Земли населенных пунктов	Для размещения объектов оптовой и розничной торговли	50:21:0040109:954:ЗУ1	Земли населенных пунктов	Коммунальное обслуживание	1111	Путем раздела земельного участка	-	-

<sup>6</sup> Заготовка древесины; заготовка живицы; заготовка и сбор недревесных лесных ресурсов; заготовка пищевых лесных ресурсов и сбор лекарственных растений; осуществление научно-исследовательской деятельности; образовательная деятельность; осуществление рекреационной деятельности; выращивание лесных плодовых, ягодных, декоративных растений, лекарственных растений; выращивание посадочного материала лесных растений (саженцев, сеянцев); строительство и эксплуатация водохранилищ и иных искусственных водных объектов, а также гидротехнических сооружений и специализированных; строительство, реконструкция, эксплуатация линейных объектов; осуществление религиозной деятельности; изыскательские работы.

Условный (порядковый) № ЗУ	Кадастровый номер исходного земельного участка	Площадь исходного земельного участка, кв. м	Категория исходного земельного участка	Вид разрешенного использования исходного земельного участка <sup>1</sup>	Условный номер образуемого земельного участка	Планируемый вид разрешенного использования земельных участков (код)	Площадь испрашиваемого земельного участка, кв. м	Способ образования	Целевое назначение лесов	Примечание
48	50:21:0000000:29336	5655	Земли населенных пунктов	Для размещения автомобильной дороги	50:21:0000000:29336:ЗУ1	Коммунальное обслуживание	240	Путем раздела земельного участка	-	-
49	50:21:0050404	-	-	-	50:21:0050404:ЗУ1	Транспорт (7.0)	1	Образование из земель, находящихся в государственной или муниципальной собственности	-	-

Условный (порядковый) № ЗУ	Кадастровый номер исходного земельного участка	Площадь исходного земельного участка, кв. м	Категория исходного земельного участка	Вид разрешенного использования исходного земельного участка <sup>1</sup>	Условный номер образуемого земельного участка	Планируемый вид использования земельного участка	Площадь испрашиваемого земельного участка, кв. м	Способ образования	Целевое назначение лесов	Примечание
50	50:21:0000000:45001	33291	Земли лесного фонда	Заготовка древесины; заготовка живицы; заготовка и сбор недревесных лесных ресурсов <sup>7</sup>	50:21:0000000:45001:ЗУ5	Земли промышленности, энергетики, транспорта	36	Путем раздела земельного участка	Защитные леса	Подольское лесничество, Видновское участковое лесничество, квартал 21, выдел 2
51	50:21:0050404:225	2649877	Земли сельскохозяйственного назначения	Для сельскохозяйственного производства	50:21:0050404:225:ЗУ1	Земли промышленности, энергетики, транспорта	4623	Путем раздела земельного участка	-	-
52	50:21:0020102:429	2500	Земли населенных пунктов	-	50:21:0020102:429:ЗУ1	Земли населенных пунктов	515	Путем раздела земельного участка	-	-

<sup>7</sup>Заготовка древесины; заготовка живицы; заготовка и сбор недревесных лесных ресурсов; заготовка пищевых лесных ресурсов и сбор лекарственных растений; осуществление научно-исследовательской деятельности, образовательной деятельности; осуществление рекреационной деятельности; выращивание лесных плодовых, ягодных, декоративных растений, лекарственных растений; выращивание посадочного материала лесных растений (саженцев, сеянцев); строительство и эксплуатация водохранилищ и иных искусственных водных объектов, а также гидротехнических сооружений и специализированных сооружений; строительство, реконструкция, эксплуатация линейных объектов; осуществление религиозной деятельности; изыскательские работы.

Условный (порядковый) № ЗУ	Кадастровый номер исходного земельного участка	Площадь исходного земельного участка, кв. м	Категория исходного земельного участка	Вид разрешенного использования исходного земельного участка <sup>1</sup>	Условный номер образуемого земельного участка	Планируемая категория земельного участка	Планируемый вид использования земельных участков (код)	Площадь испрашиваемого земельного участка, кв. м	Способ образования	Целевое назначение лесов	Примечание
53	50:21:0020102:430	2500	Земли населенных пунктов	-	50:21:0020102:430:ЗУ1	Земли населенных пунктов	Земельные участки (территории) общего пользования (12.0)	560	Путем раздела земельного участка	-	-
54	50:21:0040102:289	405	Земли промышленности, энергетики, транспорта	Под строительство холодильно-складского комплекса, предназначенного для хранения продовольственных товаров	50:21:0040102:289:ЗУ1	Земли населенных пунктов	Земельные участки (территории) общего пользования (12.0)	189	Путем раздела земельного участка	-	-
55	50:21:0060103:5958	47307	Земли сельскохозяйственного назначения	Для сельскохозяйственного производства	50:21:0060103:5958:ЗУ2	Земли промышленности, энергетики, транспорта	Транспорт (7.0)	3654	Путем раздела земельного участка	-	-

Условный (порядковый) № ЗУ	Кадастровый номер исходного земельного участка	Площадь исходного земельного участка, кв. м	Категория исходного земельного участка	Вид разрешенного использования исходного земельного участка <sup>1</sup>	Условный номер образуемого земельного участка	Планируемая категория земельного участка	Планируемый вид разрешенного использования земельных участков (код)	Площадь испрашиваемого земельного участка, кв. м	Способ образования	Целевое назначение лесов	Примечание
56	50:21:0020102:415	1558	Земли населенных пунктов	Коммунальное обслуживание	50:21:0020102:415:ЗУ1	Земли населенных пунктов	Земельные участки (территории) общего пользования (12.0)	334	Путем раздела земельного участка	-	-
57	50:21:0040102:302	7889	Земли промышленности, энергетики, транспорта	Под строительство холодильно-складского комплекса, предназначенного для хранения продовольственных товаров	50:21:0040102:302:ЗУ4	Земли промышленности, энергетики, транспорта	Транспорт (7.0)	926	Путем раздела земельного участка	-	-
58	50:21:0070106:3021	2752	Земли промышленности, энергетики, транспорта	Для размещения станции технического обслуживания с АЗС	50:21:0070106:3021:ЗУ1	Земли промышленности, энергетики, транспорта	Транспорт (7.0)	57	Путем раздела земельного участка	-	-

Условный (порядковый) № ЗУ	Кадастровый номер исходного земельного участка	Площадь исходного земельного участка, кв. м	Категория исходного земельного участка	Вид разрешенного использования исходного земельного участка <sup>1</sup>	Условный номер образуемого земельного участка	Планируемая категория земельного участка	Плануемый вид разрешенного использования земельных участков (код)	Площадь испрашиваемого земельного участка, кв. м	Способ образования	Целевое назначение лесов	Примечание
59	50:21:0020102:362	20935	Земли населенных пунктов	Для размещения автомобильной дороги	50:21:0020102:362:ЗУ1	Земли промышленности, энергетики, транспорта	Коммунальное обслуживание	465	Путем раздела земельного участка	-	-
60	50:21:0070106:129	27570	Земли сельскохозяйственного назначения	Для сельскохозяйственного производства	50:21:0070106:129:ЗУ1	Земли промышленности, энергетики, транспорта	Транспорт (7.0)	25093	Путем раздела земельного участка	-	-
61	50:21:0050404:225	264987 7	Земли сельскохозяйственного назначения	Для сельскохозяйственного производства	50:21:0050404:225:ЗУ2	Земли промышленности, энергетики, транспорта	Транспорт (7.0)	17240	Путем раздела земельного участка	-	-
62	50:21:0020102:770	15125	Земли населенных пунктов	-	50:21:0020102:770:ЗУ3	Земли населенных пунктов	Земельные участки (территории) общего пользования (12.0)	51	Путем раздела земельного участка	-	-

Условный (порядковый) № ЗУ	Кадастровый номер исходного земельного участка	Площадь исходного земельного участка, кв. м	Категория исходного земельного участка	Вид разрешенного использования исходного земельного участка <sup>1</sup>	Условный номер образуемого земельного участка	Планируемая категория земельного участка	Планируемый вид разрешенного использования земельных участков (код)	Площадь испрашиваемого земельного участка, кв. м	Способ образования	Целевое назначение лесов	Примечание
63	50:21:0040102:78	7876	Земли промышленности, энергетики, транспорта	Под строительство холодильно-складского комплекса, предназначенного для хранения продовольственных товаров	50:21:0040102:78:ЗУ1	Земли населенных пунктов	Земельные участки (территории) общего пользования (12.0)	765	Путем раздела земельного участка	-	-
64	50:21:0000000:40938	584025	Земли сельскохозяйственного назначения	Для сельскохозяйственного производства	50:21:0000000:40938:ЗУ1	Земли промышленности, энергетики, транспорта	Транспорт (7.0)	10053	Путем раздела земельного участка	-	-
65	50:21:0000000:29336	5655	Земли населенных пунктов	Для размещения автомобильной дороги	50:21:0000000:29336:ЗУ2	Земли населенных пунктов	Земельные участки (территории) общего пользования (12.0)	5415	Путем раздела земельного участка	-	-

Условный (порядковый) № ЗУ	Кадастровый номер исходного земельного участка	Площадь исходного земельного участка, кв. м	Категория исходного земельного участка	Вид разрешенного использования исходного земельного участка <sup>1</sup>	Условный номер образуемого земельного участка	Планируемый вид использования земельного участка	Планируемая категория земельного участка	Площадь испрашиваемого земельного участка, кв. м	Способ образования	Целевое назначение лесов	Примечание
66	50:21:0070106	-	-	-	50:21:0070106: ЗУ1	Транспорт (7.0)	Земли промышленности, энергетики, транспорта	44	Образование из земель, находящихся в государственной или муниципальной собственности	-	-
67	50:21:0000000: 45001	33291	Земли лесного фонда	Заготовка древесины; заготовка живицы; заготовка и сбор недревесных лесных ресурсов <sup>8</sup>	50:21:0000000: 45001:ЗУ6	Транспорт (7.0)	Земли промышленности, энергетики, транспорта	18	Путем раздела земельного участка	Защитные леса	Подольское лесничество, Видновское участковое лесничество, квартал 21, выдел 2

<sup>8</sup> Заготовка древесины; заготовка живицы; заготовка и сбор недревесных лесных ресурсов; заготовка пищевых лесных ресурсов и сбор лекарственных растений; осуществление научно-исследовательской деятельности, образовательной деятельности; осуществление рекреационной деятельности; выращивание лесных плодовых, ягодных, декоративных растений, лекарственных растений; выращивание посадочного материала лесных растений (саженцев, сеянцев); строительство и эксплуатация водохранилищ и иных искусственных водных объектов, а также гидротехнических сооружений и специализированных; строительство, реконструкция, эксплуатация линейных объектов; осуществление религиозной деятельности; изыскательские работы.



Условный (порядковый) № ЗУ	Кадастровый номер исходного земельного участка	Площадь исходного земельного участка, кв. м	Категория исходного земельного участка	Вид разрешенного использования исходного земельного участка <sup>1</sup>	Условный номер образуемого земельного участка	Планируемая категория земельного участка	Планируемый вид разрешенного использования земельных участков (код)	Площадь испрашиваемого земельного участка, кв. м	Способ образования	Целевое назначение лесов	Примечание
68	50:21:0020102:770	15125	Земли населенных пунктов	-	50:21:0020102:770:ЗУ4	Земли населенных пунктов	Земельные участки (территории) общего пользования (12.0)	141	Путем раздела земельного участка	-	-
69	50:21:0040109	-	-	-	50:21:0040109:ЗУ1	Земли населенных пунктов	Земельные участки (территории) общего пользования (12.0)	2	Образование из земель, находящихся в государственной или муниципальной собственности	-	-

Условный (порядковый) № ЗУ	Кадастровый номер исходного земельного участка	Площадь исходного земельного участка, кв. м	Категория исходного земельного участка	Вид разрешенного использования исходного земельного участка <sup>1</sup>	Условный номер образуемого земельного участка	Планируемая категория земельного участка	Планируемый вид использования земельных участков (код)	Площадь испрашиваемого земельного участка, кв. м	Способ образования	Целевое назначение лесов	Примечание
70	50:21:0020102	-	-	-	50:21:0020102: ЗУ4	Земли населенных пунктов	Земельные участки (территории) общего пользования (12.0)	220	Образование из земель, находящихся в государственной или муниципальной собственности	-	-
71	50:21:0080201: 59*	546700	Земли промышленности, энергетики, транспорта	Для автодорог	50:21:0080201: 59:ЗУ4	Земли промышленности, энергетики, транспорта	Транспорт (7.0)	20545	Путем раздела земельного участка	-	-
72	50:21:0040102: 618	548	Земли промышленности, энергетики, транспорта	Под строительство холодильно-складского комплекса, предназначенного для хранения продовольственных товаров	50:21:0040102: 618:ЗУ1	Земли населенных пунктов	Земельные участки (территории) общего пользования (12.0)	174	Путем раздела земельного участка	-	-

Условный № ЗУ (порядковый)	Кадастровый номер исходного земельного участка	Площадь исходного земельного участка, кв. м	Категория исходного земельного участка	Вид разрешенного использования исходного земельного участка <sup>1</sup>	Условный номер образуемого земельного участка	Планируемая категория земельного участка	Планируемый вид разрешенного использования земельных участков (код)	Площадь испрашиваемого земельного участка, кв. м	Способ образования	Целевое назначение лесов	Примечание
73	50:21:0020102:362	20935	Земли населенных пунктов	Для размещения автомобильной дороги	50:21:0020102:362:ЗУ2	Земли промышленности, энергетики, транспорта	Транспорт (7.0)	20470	Путем раздела земельного участка	-	-
74	50:21:0080201:59*	546700	Земли промышленности, энергетики, транспорта	Для автодорог	50:21:0080201:59:ЗУ5	Земли промышленности, энергетики, транспорта	Коммунальное обслуживание	1000	Путем раздела земельного участка	-	-
75	50:21:0020102	-	-	-	50:21:0020102:ЗУ5	Земли населенных пунктов	Земельные участки (территории) общего пользования (12.0)	1624	Образование из земель, находящихся в государственной или муниципальной собственности	-	-

Условный № ЗУ (порядковый)	Кадастровый номер исходного земельного участка	Площадь исходного земельного участка, кв. м	Категория исходного земельного участка	Вид разрешенного использования исходного земельного участка <sup>1</sup>	Условный номер образуемого земельного участка	Планируемая категория земельного участка	Планируемый вид использования земельных участков (код)	Площадь испрашиваемого земельного участка, кв. м	Способ образования	Целевое назначение лесов	Примечание
76	50:21:00000000:45176	30991	Земли лесного фонда	Заготовка древесины; заготовка живицы; заготовка и сбор недревесных лесных ресурсов <sup>9</sup>	50:21:00000000:45176:ЗУ1	Земли промышленности, энергетики, транспорта	Транспорт (7.0)	1160	Путем раздела земельного участка	Защитные леса	Подольское лесничество, Подольское сельское участковое лесничество, квартал 3, выдел 35
77	50:21:0020102	-	-	-	50:21:0020102:ЗУ6	Земли населенных пунктов	Земельные участки (территории) общего пользования (12.0)	5458	Образование из земель, находящихся в государственной или муниципальной собственности	-	-

<sup>9</sup> Заготовка древесины; заготовка живицы; заготовка и сбор недревесных лесных ресурсов; заготовка пищевых лесных ресурсов и сбор лекарственных растений; осуществление видов деятельности в сфере охотничьего хозяйства (части кварталов 3, 9); ведение сельского хозяйства (сенокосение, пчеловодство); осуществление научно-исследовательской деятельности, образовательной деятельности; осуществление рекреационной деятельности; выращивание лесных плодовых, ягодных, декоративных растений, лекарственных растений; выращивание посадочного материала лесных растений (саженцев, семян); выполнение работ по геологическому изучению недр, разработка месторождений полезных ископаемых (части кварталов 3, 9); строительство и эксплуатация водохранилищ и иных искусственных водных объектов, а также гидротехнических сооружений и специализированных; строительство, реконструкция, эксплуатация линейных объектов; осуществление религиозной деятельности; изыскательские работы.

Условный (порядковый) № ЗУ	Кадастровый номер исходного земельного участка	Площадь исходного земельного участка, кв. м	Категория исходного земельного участка	Вид разрешенного использования исходного земельного участка <sup>1</sup>	Условный номер образуемого земельного участка	Планируемый вид разрешенного использования земельных участков (код)	Площадь испрашиваемого земельного участка, кв. м	Способ образования	Целевое назначение лесов	Примечание
78	50:21:0040112:15450	19811	Земли промышленности, энергетики, транспорта	Для размещения торгового-технического центра по продаже и сервисному обслуживанию автомобилей	50:21:0040112:15450:3У1	Транспорт (7.0)	12	Путем раздела земельного участка	-	-
79	50:21:0000000:45176	30991	Земли лесного фонда	Заготовка древесины; заготовка живицы; заготовка и сбор недревесных лесных ресурсов <sup>10</sup>	50:21:0000000:45176:3У2	Транспорт (7.0)	5733	Путем раздела земельного участка	Защитные леса	Подольское лесничество, Подольское сельское участковое лесничество, квартал 3, выделы 35, 36

<sup>10</sup> Заготовка древесины; заготовка живицы; заготовка и сбор недревесных лесных ресурсов; заготовка пищевых лесных ресурсов и сбор лекарственных растений; осуществление видов деятельности в сфере охотничьего хозяйства (части кварталов 3, 9); ведение сельского хозяйства (сенокосение, пчеловодство); осуществление научно-исследовательской деятельности, образовательной деятельности; осуществление рекреационной деятельности; выращивание лесных плодовых, ягодных, декоративных растений, лекарственных растений; выращивание посадочного материала лесных растений (саженцев, семян), выполнение работ по геологическому изучению недр, разработка месторождений полезных ископаемых (части кварталов 3, 9); строительство и эксплуатация водохранилищ и иных искусственных водных объектов, а также гидротехнических сооружений и специализированных; строительство, реконструкция, эксплуатация линейных объектов; осуществление религиозной деятельности; изыскательские работы.

Условный (порядковый) № ЗУ	Кадастровый номер исходного земельного участка	Площадь исходного земельного участка, кв. м	Категория исходного земельного участка	Вид разрешенного использования исходного земельного участка <sup>1</sup>	Условный номер образуемого земельного участка	Планируемая категория земельного участка	Планируемый вид разрешенного использования земельных участков (код)	Площадь испрашиваемого земельного участка, кв. м	Способ образования	Целевое назначение лесов	Примечание
80	50:21:0080201:59*	546700	Земли промышленности, энергетики, транспорта	Для автодорог	50:21:0080201:59:ЗУ6	Земли промышленности, энергетики, транспорта	Транспорт (7.0)	240679	Путем раздела земельного участка	-	-
81	50:21:0070106:3041**	30325	Земли сельскохозяйственного назначения	Для сельскохозяйственного производства	50:21:0070106:3041:ЗУ2	Земли промышленности, энергетики, транспорта	Транспорт (7.0)	27035	Путем раздела земельного участка	-	-
82	50:21:0040109:954	3648	Земли населенных пунктов	Для размещения объектов оптовой и розничной торговли	50:21:0040109:954:ЗУ2	Земли населенных пунктов	Земельные участки (территории) общего пользования (12.0)	2537	Путем раздела земельного участка	-	-
83	50:21:0070106:128	4380	Земли сельскохозяйственного назначения	Для сельскохозяйственного производства	50:21:0070106:128:ЗУ1	Земли промышленности, энергетики, транспорта	Транспорт (7.0)	3942	Путем раздела земельного участка	-	-

Условный (порядковый) № ЗУ	Кадастровый номер исходного земельного участка	Площадь исходного земельного участка, кв. м	Категория исходного земельного участка	Вид разрешенного использования исходного земельного участка <sup>1</sup>	Условный номер образуемого земельного участка	Планируемая категория земельного участка	Планируемый вид разрешенного использования земельных участков (код)	Площадь испрашиваемого земельного участка, кв. м	Способ образования	Целевое назначение лесов	Примечание
84***	50:21:0040102	-	-	-	50:21:0040102: ЗУ2	Земли населенных пунктов	Земельные участки (территории) общего пользования (12.0)	2681	Образование из земель, находящихся в государственной или муниципальной собственности	-	-
206	50:21:0020104: 114**	7811	Земли населенных пунктов	Для организации подъезда и благоустройства территории	-	Земли населенных пунктов	Земельные участки (территории) общего пользования (12.0)	7811	Путем раздела земельного участка	-	-
-	50:21:0020102: 353	243	Земли населенных пунктов	Для размещения, обслуживания и эксплуатации опор № 7, № 8, № 8-1 ВЛ 35 кВ «Коксогаз-МКГЗ»	-	Земли промышленности, энергетики, транспорта	Транспорт (7.0)	-	Не требуется (полное изъятие)	-	-

Условный (порядковый) № ЗУ	Кадастровый номер исходного земельного участка	Площадь исходного земельного участка, кв. м	Категория исходного земельного участка	Вид разрешенного использования исходного земельного участка <sup>1</sup>	Условный номер образуемого земельного участка	Планируемая категория земельного участка	Планируемый вид использования земельных участков (код)	Площадь испрашиваемого земельного участка, кв. м	Способ образования	Целевое назначение лесов	Примечание
-	50:21:0070106:1787	82	Земли промышленности, энергетики, транспорта	Для размещения автомобильной дороги	-	Земли промышленности, энергетики, транспорта	Транспорт (7.0)	-	Не требуется (полное изъятие)	-	-
-	50:21:0000000:32572	2677	Земли населенных пунктов	Для размещения автомобильной дороги	-	Земли населенных пунктов	Земельные участки (территории) общего пользования (12.0)	-	Не требуется (полное изъятие)	-	-
-	50:21:0020102:425	30	Земли населенных пунктов	Коммунальное обслуживание	-	Земли промышленности, энергетики, транспорта	Транспорт (7.0)	-	Не требуется (полное изъятие)	-	-
-	50:21:0020102:117	40	Земельные участки, для которых категория земель не установлена	Для размещения опоры ЛЭП № 11/9	-	Земли населенных пунктов	Земельные участки (территории) общего пользования (12.0)	-	Не требуется (полное изъятие)	-	-



Условный (порядковый) № ЗУ	Кадастровый номер исходного земельного участка	Площадь исходного земельного участка, кв. м	Категория исходного земельного участка	Вид разрешенного использования исходного земельного участка <sup>1</sup>	Условный номер образуемого земельного участка	Планируемая категория земельного участка	Планируемый вид разрешенного использования земельных участков (код)	Площадь испрашиваемого земельного участка, кв. м	Способ образования	Целевое назначение лесов	Примечание
-	50:21:0020104:2104	85	Земли населенных пунктов	Автомобильный транспорт	-	Земли населенных пунктов	Земельные участки (территории) общего пользования (12.0)	-	Не требуется (полное изъятие)	-	-
-	50:21:0070106:3043	1110	Земли промышленности, энергетики, транспорта	Размещение складского комплекса	-	Земли промышленности, энергетики, транспорта	Транспорт (7.0)	-	Не требуется (полное изъятие)	-	-
-	50:21:0040110:877	17	Земли населенных пунктов	Автомобильный транспорт	-	Земли населенных пунктов	Земельные участки (территории) общего пользования (12.0)	-	Не требуется (полное изъятие)	-	-

Условный (порядковый) № ЗУ	Кадастровый номер исходного земельного участка	Площадь исходного земельного участка, кв. м	Категория исходного земельного участка	Вид разрешенного использования исходного земельного участка <sup>1</sup>	Условный номер образуемого земельного участка	Планируемая категория земельного участка	Планируемый вид разрешенного использования земельных участков (код)	Площадь испрашиваемого земельного участка, кв. м	Способ образования	Целевое назначение лесов	Примечание
-	50:21:0040110:879	10	Земли населенных пунктов	Автомобильный транспорт	-	Земли населенных пунктов	Земельные участки (территории) общего пользования (12.0)	-	Не требуется (полное изъятие)	-	-
-	50:21:0070106:3255	24	Земли промышленности, энергетики, транспорта	Коммунальное обслуживание	-	Земли промышленности, энергетики, транспорта	Транспорт (7.0)	-	Не требуется (полное изъятие)	-	-
-	50:21:0070106:3254	16	Земли промышленности, энергетики, транспорта	Коммунальное обслуживание	-	Земли промышленности, энергетики, транспорта	Транспорт (7.0)	-	Не требуется (полное изъятие)	-	-

Условный (порядковый) № ЗУ	Кадастровый номер исходного земельного участка	Площадь исходного земельного участка, кв. м	Категория исходного земельного участка	Вид разрешенного использования исходного земельного участка <sup>1</sup>	Условный номер образуемого земельного участка	Планируемая категория земельного участка	Планируемый вид использования земельных участков (код)	Площадь испрашиваемого земельного участка, кв. м	Способ образования	Целевое назначение лесов	Примечание
-	50:21:0020102:348	17	Земли промышленности, энергетики, транспорта	Для размещения, обслуживания и эксплуатации опоры № 3 ЛЭП 110 кВ «МКГЗ-Ленинская 1» / № 3 110 кВ «МКГЗ-Ленинская 2»	-	Земли населенных пунктов	Земельные участки (территории) общего пользования (12.0)	-	Не требуется (полное изъятие)	-	-
-	50:21:0020102:339	17	Земли промышленности, энергетики, транспорта	для размещения, обслуживания и эксплуатации опоры № 4 ЛЭП 35 кВ «МКГЗ-Ленинская 1» / № 4 ЛЭП 35 кВ «МКГЗ-Ленинская 2»	-	Земли населенных пунктов	Земельные участки (территории) общего пользования (12.0)	-	Не требуется (полное изъятие)	-	-

Условный (порядковый) № ЗУ	Кадастровый номер исходного земельного участка	Площадь исходного земельного участка, кв. м	Категория исходного земельного участка	Вид разрешенного использования исходного земельного участка <sup>1</sup>	Условный номер образуемого земельного участка	Планируемая категория земельного участка	Планируемый вид разрешенного использования земельных участков (код)	Площадь испрашиваемого земельного участка, кв. м	Способ образования	Целевое назначение лесов	Примечание
-	50:21:0040110:864	165	Земли населенных пунктов	Объекты розничной торговли; коммерческие объекты, не связанные с проживанием населения (бизнес-центров; отдельных офисов различных фирм, компаний и других т.п. объектов); объекты оптовой торговли	-	Земли населенных пунктов	Земельные участки (территории) общего пользования (12.0)	-	Не требуется (полное изъятие)	-	-
-	50:21:0070106:53	1500	Земли промышленности, энергетики, транспорта	Для размещения придорожного мини-комплекса	-	Земли промышленности, энергетики, транспорта	Транспорт (7.0)	-	Не требуется (полное изъятие)	-	-
-	50:21:0050208:116	285	Земли сельскохозяйственного назначения	Для сельскохозяйственного производства	-	Земли промышленности, энергетики, транспорта	Транспорт (7.0)	-	Не требуется (полное изъятие)	-	-

Условный (порядковый) № ЗУ	Кадастровый номер исходного земельного участка	Площадь исходного земельного участка, кв. м	Категория исходного земельного участка	Вид разрешенного использования исходного земельного участка <sup>1</sup>	Условный номер образуемого земельного участка	Планируемая категория земельного участка	Планируемый вид использования земельных участков (код)	Площадь испрашиваемого земельного участка, кв. м	Способ образования	Целевое назначение лесов	Примечание
-	50:21:0070106:3019	2863	Земли промышленности, энергетики, транспорта	Для размещения многофункционального административно-торгового и производственно-складского комплекса	-	Земли населенных пунктов	Земельные участки (территории) общего пользования (12.0)	-	Не требуется (полное изъятие)	-	-
-	50:21:0020102:420	221	Земли населенных пунктов	Легкая промышленность, пищевая промышленность	-	Земли населенных пунктов	Коммунальное обслуживание	-	Не требуется (полное изъятие)	-	-
-	50:21:0020102:419	1366	Земли населенных пунктов	Легкая промышленность, пищевая промышленность	-	Земли населенных пунктов	Земельные участки (территории) общего пользования (12.0)	-	Не требуется (полное изъятие)	-	-

Условный (порядковый) № ЗУ	Кадастровый номер исходного земельного участка	Площадь исходного земельного участка, кв. м	Категория исходного земельного участка	Вид разрешенного использования исходного земельного участка	Условный номер образуемого земельного участка	Планируемая категория земельного участка	Планируемый вид разрешенного использования земельных участков (код)	Площадь испрашиваемого земельного участка, кв. м	Способ образования	Целевое назначение лесов	Примечание
-	50:21:0000000:40942	29	Земли населенных пунктов	Автомобильный транспорт	-	Земли населенных пунктов	Земельные участки (территории) общего пользования (12.0)	-	Не требуется (полное изъятие)	-	-
-	50:21:0020102:118	52	Земельные участки, для которых категория земель не установлена	Для размещения существующей опоры ЛЭП № 11/8	-	Земли населенных пунктов	Земельные участки (территории) общего пользования (12.0)	-	Не требуется (полное изъятие)	-	-
-	50:21:0040112:5106	76	Земли промышленности, энергетики, транспорта	Для размещения автомобильной дороги	-	Земли промышленности, энергетики, транспорта	Транспорт (7.0)	-	Не требуется (полное изъятие)	-	-

Условный (порядковый) № ЗУ	Кадастровый номер исходного земельного участка	Площадь исходного земельного участка, кв. м	Категория исходного земельного участка	Вид разрешенного использования исходного земельного участка <sup>1</sup>	Условный номер образуемого земельного участка	Планируемая категория земельного участка	Планируемый вид разрешенного использования земельных участков (код)	Площадь испрашиваемого земельного участка, кв. м	Способ образования	Целевое назначение лесов	Примечание
-	50:21:0040110:825	354	Земли населенных пунктов	Для ведения личного подсобного хозяйства	-	Земли населенных пунктов	Земельные участки (территории) общего пользования (12.0)	-	Не требуется (полное изъятие)	-	-
-	50:21:0020102:423	780	Земли населенных пунктов	Коммунальное обслуживание	-	Земли населенных пунктов	Земельные участки (территории) общего пользования (12.0)	-	Не требуется (полное изъятие)	-	-
-	50:21:0040102:305	1105	Земли населенных пунктов	Автомобильный транспорт	-	Земли населенных пунктов	Земельные участки (территории) общего пользования (12.0)	-	Не требуется (полное изъятие)	-	-

Условный (порядковый) № ЗУ	Кадастровый номер исходного земельного участка	Площадь исходного земельного участка, кв. м	Категория исходного земельного участка	Вид разрешенного использования исходного земельного участка	Условный номер образуемого земельного участка	Планируемая категория земельного участка	Планируемый вид разрешенного использования земельных участков (код)	Площадь испрашиваемого земельного участка, кв. м	Способ образования	Целевое назначение лесов	Примечание
-	50:21:0040110:863	2278	Земли населенных пунктов	Автомобильный транспорт	-	Земли населенных пунктов	Земельные участки (территории) общего пользования (12.0)	-	Не требуется (полное изъятие)	-	-
-	50:21:0050404:192	6060	Земли промышленности, энергетики, транспорта	Размещение многофункционального придорожного комплекса Под размещение магазина с кафетерием	-	Земли промышленности, энергетики, транспорта	Транспорт (7.0)	-	Не требуется (полное изъятие)	-	-
-	50:21:0020104:2107	132	Земли промышленности, энергетики, транспорта	Под размещение магазина с кафетерием	-	Земли населенных пунктов	Земельные участки (территории) общего пользования (12.0)	-	Не требуется (полное изъятие)	-	-



Условный (порядковый) № ЗУ	Кадастровый номер исходного земельного участка	Площадь исходного земельного участка, кв. м	Категория исходного земельного участка	Вид разрешенного использования земельного участка <sup>1</sup>	Условный номер образуемого земельного участка	Планируемая категория земельного участка	Плановый вид разрешенного использования земельных участков (код)	Площадь испрашиваемого земельного участка, кв. м	Способ образования	Целевое назначение лесов	Примечание
-	50:21:0040110:871	3631	Земли населенных пунктов	Автомобильный транспорт	-	Земли населенных пунктов	Земельные участки (территории) общего пользования (12.0)	-	Не требуется (полное изъятие)	-	-
-	50:21:0070106:3022	528	Земли промышленности, энергетики, транспорта	Для размещения станции технического обслуживания с АЗС	-	Земли промышленности, энергетики, транспорта	Транспорт (7.0)	-	Не требуется (полное изъятие)	-	-
-	50:21:0070106:3037	4733	Земли промышленности, энергетики, транспорта	Для размещения многофункционального административно-торгового и производственно-складского комплекса	-	Земли промышленности, энергетики, транспорта	Транспорт (7.0)	-	Не требуется (полное изъятие)	-	-

Условный (порядковый) № ЗУ	Кадастровый номер исходного земельного участка	Площадь исходного земельного участка, кв. м	Категория исходного земельного участка	Вид разрешенного использования исходного земельного участка <sup>1</sup>	Условный номер образуемого земельного участка	Планируемая категория земельного участка	Планируемый вид разрешенного использования земельных участков (код)	Площадь испрашиваемого земельного участка, кв. м	Способ образования	Целевое назначение лесов	Примечание
-	50:21:0070106:3039	88	Земли промышленности, энергетики, транспорта	Для размещения многофункционального административно-торгового и производственно-складского комплекса	-	Земли промышленности, энергетики, транспорта	Транспорт (7.0)	-	Не требуется (полное изъятие)	-	-
-	50:21:0040112:11631	79	Земли промышленности, энергетики, транспорта	Под строительство АЗС	-	Земли промышленности, энергетики, транспорта	Транспорт (7.0)	-	Не требуется (полное изъятие)	-	-
-	50:21:0000000:41145	16	Земли промышленности, энергетики, транспорта	Под строительство АЗС	-	Земли промышленности, энергетики, транспорта	Транспорт (7.0)	-	Не требуется (полное изъятие)	-	-
-	50:21:0040110:379**	600	Земли населенных пунктов	Для ведения личного подсобного хозяйства	-	Земли населенных пунктов	Земельные участки (территории) общего пользования (12.0)	-	Не требуется (полное изъятие)	-	-

Условный (порядковый) № ЗУ	Кадастровый номер исходного земельного участка	Площадь исходного земельного участка, кв. м	Категория исходного земельного участка	Вид разрешенного использования исходного земельного участка	Условный номер образуемого земельного участка	Планируемая категория земельного участка	Планируемый вид разрешенного использования земельных участков (код)	Площадь испрашиваемого земельного участка, кв. м	Способ образования	Целевое назначение лесов	Примечание
-	50:21:0060103:5957	30193	Земли сельскохозяйственного назначения	Для сельскохозяйственного производства	-	Земли промышленности, энергетики, транспорта	Транспорт (7.0)	-	Не требуется (полное изъятие)	-	-
-	50:21:0020102:418	157	Земли населенных пунктов	Легкая промышленность, пищевая промышленность	-	Земли населенных пунктов	Коммунальное обслуживание	-	Не требуется (полное изъятие)	-	-
-	50:21:0020102:422	175	Земли населенных пунктов	Легкая промышленность, пищевая промышленность	-	Земли населенных пунктов	Земельные участки (территории) общего пользования (12.0)	-	Не требуется (полное изъятие)	-	-
-	50:21:0000000:40916	382	Земли населенных пунктов	Автомобильный транспорт	-	Земли населенных пунктов	Земельные участки (территории) общего пользования (12.0)	-	Не требуется (полное изъятие)	-	-

Условный (порядковый) № ЗУ	Кадастровый номер исходного земельного участка	Площадь исходного земельного участка, кв. м	Категория исходного земельного участка	Вид разрешенного использования земельного участка <sup>1</sup>	Условный номер образуемого земельного участка	Планируемая категория земельного участка	Планируемый вид разрешенного использования земельных участков (код)	Площадь испрашиваемого земельного участка, кв. м	Способ образования	Целевое назначение лесов	Примечание
-	50:21:0040110:420**	900	Земли населенных пунктов	Для ведения личного подсобного хозяйства	-	Земли населенных пунктов	Земельные участки (территории) общего пользования (12.0)	-	Не требуется (полное изъятие)	-	-
-	50:21:0040110:861	1179	Земли населенных пунктов	Автомобильный транспорт	-	Земли населенных пунктов	Земельные участки (территории) общего пользования (12.0)	-	Не требуется (полное изъятие)	-	-
-	50:21:0070106:1775	30	Земли промышленности, энергетики, транспорта	Для размещения автомобильной дороги	-	Земли промышленности, энергетики, транспорта	Транспорт (7.0)	-	Не требуется (полное изъятие)	-	-

Условный (порядковый) № ЗУ	Кадастровый номер исходного земельного участка	Площадь исходного земельного участка, кв. м	Категория исходного земельного участка	Вид разрешенного использования исходного земельного участка	Условный номер образуемого земельного участка	Планируемая категория земельного участка	Планируемый вид разрешенного использования земельных участков (код)	Площадь испрашиваемого земельного участка, кв. м	Способ образования	Целевое назначение лесов	Примечание
-	50:21:0020102:375	6194	Земли населенных пунктов	Легкая промышленность, пищевая промышленность	-	Земли населенных пунктов	Земельные участки (территории) общего пользования (12.0)	-	Не требуется (полное изъятие)	-	-
-	50:21:0040110:829	355	Земли населенных пунктов	Для ведения личного подсобного хозяйства	-	Земли населенных пунктов	Земельные участки (территории) общего пользования (12.0)	-	Не требуется (полное изъятие)	-	-
-	50:21:0040102:255	514	Земли населенных пунктов	Для размещения автомобильной дороги Каширское шоссе	-	Земли населенных пунктов	Земельные участки (территории) общего пользования (12.0)	-	Не требуется (полное изъятие)	-	-

Условный (порядковый) № ЗУ	Кадастровый номер исходного земельного участка	Площадь исходного земельного участка, кв. м	Категория исходного земельного участка	Вид разрешенного использования исходного земельного участка <sup>1</sup>	Условный номер образуемого земельного участка	Планируемая категория земельного участка	Планируемый вид разрешенного использования земельных участков (код)	Площадь испрашиваемого земельного участка, кв. м	Способ образования	Целевое назначение лесов	Примечание
-	50:21:0020102:768	1142	Земли населенных пунктов	Легкая промышленность, пищевая промышленность	-	Земли промышленности, энергетики, транспорта	Транспорт (7.0)	-	Не требуется (полное изъятие)	-	-
-	50:21:0000000:41146	965	Земли промышленности, энергетики, транспорта	Под строительство АЭС	-	Земли промышленности, энергетики, транспорта	Транспорт (7.0)	-	Не требуется (полное изъятие)	-	-
-	50:21:0040110:875	5	Земли населенных пунктов	Для ведения личного подсобного хозяйства	-	Земли населенных пунктов	Земельные участки (территории) общего пользования (12.0)	-	Не требуется (полное изъятие)	-	-
-	50:21:0020102:424	10	Земли населенных пунктов	Коммунальное обслуживание	-	Земли промышленности, энергетики, транспорта	Транспорт (7.0)	-	Не требуется (полное изъятие)	-	-

Условный (порядковый) № ЗУ	Кадастровый номер исходного земельного участка	Площадь исходного земельного участка, кв. м	Категория исходного земельного участка	Вид разрешенного использования исходного земельного участка	Условный номер образуемого земельного участка	Планируемая категория земельного участка	Планируемый вид использования земельных участков (код)	Площадь испрашиваемого земельного участка, кв. м	Способ образования	Целевое назначение лесов	Примечание
-	50:21:0040110:858	752	Земли населенных пунктов	Автомобильный транспорт	-	Земли населенных пунктов	Земельные участки (территории) общего пользования (12.0)	-	Не требуется (полное изъятие)	-	-
-	50:21:0020102:421	2498	Земли населенных пунктов	Легкая промышленность, пищевая промышленность	-	Земли населенных пунктов	Земельные участки (территории) общего пользования (12.0)	-	Не требуется (полное изъятие)	-	-
-	50:21:0070106:3029	875	Земли промышленности, энергетики, транспорта	Размещение складского комплекса	-	Земли промышленности, энергетики, транспорта	Транспорт (7.0)	-	Не требуется (полное изъятие)	-	-

Условный (порядковый) № ЗУ	Кадастровый номер исходного земельного участка	Площадь исходного земельного участка, кв. м	Категория исходного земельного участка	Вид разрешенного использования земельного участка	Условный номер образуемого земельного участка	Планируемая категория земельного участка	Плануемый вид разрешенного использования земельных участков (код)	Площадь испрашиваемого земельного участка, кв. м	Способ образования	Целевое назначение лесов	Примечание
-	50:21:0020104:577	1599	Земли населенных пунктов	Для размещения автомобильной дороги	-	Земли населенных пунктов	Земельные участки (территории) общего пользования (12.0)	-	Не требуется (полное изъятие)	-	-
-	50:21:0000000:29334	1088	Земли промышленности, энергетики, транспорта	Для размещения автомобильной дороги	-	Земли промышленности, энергетики, транспорта	Транспорт (7.0)	-	Не требуется (полное изъятие)	-	-
-	50:21:0020104:2109	684	Земли населенных пунктов	Под размещение стоянки автомобилей	-	Земли населенных пунктов	Земельные участки (территории) общего пользования (12.0)	-	Не требуется (полное изъятие)	-	-
-	50:21:0040112:503**	13000	Земли сельскохозяйственного назначения	Для сельскохозяйственного производства	-	Земли промышленности, энергетики, транспорта	Транспорт (7.0)	-	Не требуется (полное изъятие)	-	-



Условный (порядковый) № ЗУ	Кадастровый номер исходного земельного участка	Площадь исходного земельного участка, кв. м	Категория исходного земельного участка	Вид разрешенного использования исходного земельного участка	Условный номер образуемого земельного участка	Планируемая категория земельного участка	Планируемый вид разрешенного использования земельных участков (код)	Площадь испрашиваемого земельного участка, кв. м	Способ образования	Целевое назначение лесов	Примечание
-	50:21:0070106:2460	10448	Земли промышленности, энергетики, транспорта	Для размещения многофункционального административно - торгового и производственно-складского комплекса	-	Земли промышленности, энергетики, транспорта	Транспорт (7.0)	-	Не требуется (полное изъятие)	-	-
-	50:21:0040110:867	2503	Земли населенных пунктов	Автомобильный транспорт	-	Земли населенных пунктов	Земельные участки (территории) общего пользования (12.0)	-	Не требуется (полное изъятие)	-	-
-	50:21:0040102:304	2502	Земли населенных пунктов	Автомобильный транспорт	-	Земли населенных пунктов	Земельные участки (территории) общего пользования (12.0)	-	Не требуется (полное изъятие)	-	-

Условный (порядковый) № ЗУ	Кадастровый номер исходного земельного участка	Площадь исходного земельного участка, кв. м	Категория исходного земельного участка	Вид разрешенного использования земельного участка <sup>1</sup>	Условный номер образуемого земельного участка	Планируемая категория земельного участка	Планируемый вид использования земельных участков (код)	Площадь испрашиваемого земельного участка, кв. м	Способ образования	Целевое назначение лесов	Примечание
-	50:21:0070106:3040	3305	Земли сельскохозяйственного назначения	Для сельскохозяйственного производства	-	Земли промышленности, энергетики, транспорта	Транспорт (7.0)	-	Не требуется (полное изъятие)	-	-
-	50:21:0020102:417	2564	Земли населенных пунктов	Легкая промышленность, пищевая промышленность	-	Земли населенных пунктов	Земельные участки (территории) общего пользования (12.0)	-	Не требуется (полное изъятие)	-	-
-	50:21:0040110:828	141	Земли населенных пунктов	Для ведения личного подсобного хозяйства	-	Земли населенных пунктов	Земельные участки (территории) общего пользования (12.0)	-	Не требуется (полное изъятие)	-	-

Условный (порядковый) № ЗУ	Кадастровый номер исходного земельного участка	Площадь исходного земельного участка, кв. м	Категория исходного земельного участка	Вид разрешенного использования исходного земельного участка	Условный номер образуемого земельного участка	Планируемая категория земельного участка	Планируемый вид разрешенного использования земельных участков (код)	Площадь испрашиваемого земельного участка, кв. м	Способ образования	Целевое назначение лесов	Примечание
-	50:21:0000000:40957	2111	Земли промышленности, энергетики, транспорта	Под строительство холодильно-складского комплекса, предназначенного для хранения продовольственных товаров	-	Земли промышленности, энергетики, транспорта	Транспорт (7.0)	-	Не требуется (полное изъятие)	-	-
-	50:21:0040110:843**	2700	Земли населенных пунктов	Для ведения личного подсобного хозяйства	-	Земли населенных пунктов	Земельные участки (территории) общего пользования (12.0)	-	Не требуется (полное изъятие)	-	-
-	50:21:0050404:617	2979	Земли промышленности, энергетики, транспорта	Для размещения автомобильной дороги	-	Земли промышленности, энергетики, транспорта	Транспорт (7.0)	-	Не требуется (полное изъятие)	-	-

Условный (порядковый) № ЗУ	Кадастровый номер исходного земельного участка	Площадь исходного земельного участка, кв. м	Категория исходного земельного участка	Вид разрешенного использования исходного земельного участка <sup>1</sup>	Условный номер образуемого земельного участка	Планируемая категория земельного участка	Плановый вид разрешенного использования земельных участков (код)	Площадь испрашиваемого земельного участка, кв. м	Способ образования	Целевое назначение лесов	Примечание
-	50:21:0020102:373	8542	Земли населенных пунктов	Для строительства парка технических видов спорта	-	Земли населенных пунктов	Земельные участки (территории) общего пользования (12.0)	-	Не требуется (полное изъятие)	-	-
-	50:21:0040110:868	9178	Земли населенных пунктов	Автомобильный транспорт	-	Земли населенных пунктов	Земельные участки (территории) общего пользования (12.0)	-	Не требуется (полное изъятие)	-	-
-	50:21:0070106:2776	2751	Земли промышленности, энергетики, транспорта	Для размещения многофункционального административно - торгового и производственно-складского комплекса	-	Земли промышленности, энергетики, транспорта	Транспорт (7.0)	-	Не требуется (полное изъятие)	-	-

Условный (порядковый) № ЗУ	Кадастровый номер исходного земельного участка	Площадь исходного земельного участка, кв. м	Категория исходного земельного участка	Вид разрешенного использования исходного земельного участка <sup>1</sup>	Условный номер образуемого земельного участка	Планируемая категория земельного участка	Планируемый вид разрешенного использования земельных участков (код)	Площадь испрашиваемого земельного участка, кв. м	Способ образования	Целевое назначение лесов	Примечание
-	50:21:0070106:2772	17569	Земли промышленности, энергетики, транспорта	Для размещения многофункционального административно-торгового и производственно-складского комплекса	-	Земли населенных пунктов	Земельные участки (территории) общего пользования (12.0)	-	Не требуется (полное изъятие)	-	-
-	50:21:0000000:40945	34401	Земли населенных пунктов	Автомобильный транспорт	-	Земли населенных пунктов	Земельные участки (территории) общего пользования (12.0)	-	Не требуется (полное изъятие)	-	-
-	50:21:0070106:2957	115	Земли населенных пунктов	Автомобильный транспорт	-	Земли населенных пунктов	Земельные участки (территории) общего пользования (12.0)	-	Не требуется (полное изъятие)	-	-

Условный (порядковый) № 3У	Кадастровый номер исходного земельного участка	Площадь исходного земельного участка, кв. м	Категория исходного земельного участка	Вид разрешенного использования исходного земельного участка <sup>1</sup>	Условный номер образуемого земельного участка	Планируемая категория земельного участка	Планируемый вид разрешенного использования земельных участков (код)	Площадь испрашиваемого земельного участка, кв. м	Способ образования	Целевое назначение лесов	Примечание
-	50:21:0020102:361	1874	Земли населенных пунктов	Для размещения автомобильной дороги	-	Земли населенных пунктов	Земельные участки (территории) общего пользования (12.0)	-	Не требуется (полное изъятие)	-	-
-	50:21:0000000:34129	13296	Земли промышленности, энергетики, транспорта	Для размещения автомобильной дороги	-	Земли промышленности, энергетики, транспорта	Транспорт (7.0)	-	Не требуется (полное изъятие)	-	-
-	50:21:0070106:153	11500	Земли промышленности, энергетики, транспорта	Для строительства многофункционального торгового технического комплекса с автозаправочной станцией	-	Земли промышленности, энергетики, транспорта	Транспорт (7.0)	-	Не требуется (полное изъятие)	-	-

Условный (порядковый) № ЗУ	Кадастровый номер исходного земельного участка	Площадь исходного земельного участка, кв. м	Категория исходного земельного участка	Вид разрешенного использования исходного земельного участка <sup>1</sup>	Условный номер образуемого земельного участка	Планируемая категория земельного участка	Планируемый вид разрешенного использования земельных участков (код)	Площадь испрашиваемого земельного участка, кв. м	Способ образования	Целевое назначение лесов	Примечание
-	50:21:0000000:40956	7420	Земли промышленности, энергетики, транспорта	Под строительство холдингово-складского комплекса, предназначенного для хранения продовольственных товаров	-	Земли промышленности, энергетики, транспорта	Транспорт (7.0)	-	Не требуется (полное изъятие)	-	-
-	50:21:0070106:2777	19639	Земли промышленности, энергетики, транспорта	Для размещения многофункционального административно-торгового и производственно-складского комплекса	-	Земли промышленности, энергетики, транспорта	Транспорт (7.0)	-	Не требуется (полное изъятие)	-	-
-	50:21:0070106:1782	2046	Земли промышленности, энергетики, транспорта	Для размещения автомобильной дороги	-	Земли промышленности, энергетики, транспорта	Транспорт (7.0)	-	Не требуется (полное изъятие)	-	-

Условный (порядковый) № ЗУ	Кадастровый номер исходного земельного участка	Площадь исходного земельного участка, кв. м	Категория исходного земельного участка	Вид разрешенного использования исходного земельного участка <sup>1</sup>	Условный номер образуемого земельного участка	Планируемая категория земельного участка	Планируемый вид разрешенного использования земельных участков (код)	Площадь испрашиваемого земельного участка, кв. м	Способ образования	Целевое назначение лесов	Примечание
-	50:21:0000000:29338	7675	Земли населенных пунктов	Для размещения автомобильной дороги	-	Земли населенных пунктов	Земельные участки (территории) общего пользования (12.0)	-	Не требуется (полное изъятие)	-	-
-	50:21:0070106:133**	2800	Земли промышленности, энергетики, транспорта	Для сельскохозяйственного производства	-	Земли промышленности, энергетики, транспорта	Транспорт (7.0)	-	Не требуется (полное изъятие)	-	-
-	50:21:0040110:734	592	Земли населенных пунктов	Для размещения автомобильной дороги	-	Земли населенных пунктов	Земельные участки (территории) общего пользования (12.0)	-	Не требуется (полное изъятие)	-	-



Условный (порядковый) № ЗУ	Кадастровый номер исходного земельного участка	Площадь исходного земельного участка, кв. м	Категория исходного земельного участка	Вид разрешенного использования исходного земельного участка <sup>1</sup>	Условный номер образуемого земельного участка	Планируемая категория земельного участка	Планируемый вид разрешенного использования земельных участков (код)	Площадь испрашиваемого земельного участка, кв. м	Способ образования	Целевое назначение лесов	Примечание
-	50:21:0000000:29333	1873	Земли промышленности, энергетики, транспорта	Для размещения автомобильной дороги	-	Земли населенных пунктов	Земельные участки (территории) общего пользования (12.0)	-	Не требуется (полное изъятие)	-	-
-	50:21:0070106:1776	1529	Земли населенных пунктов	Для размещения автомобильной дороги	-	Земли населенных пунктов	Земельные участки (территории) общего пользования (12.0)	-	Не требуется (полное изъятие)	-	-
-	50:21:0070106:3026	1590	Земли промышленности, энергетики, транспорта	Для размещения многофункционального административно - торгового и производственно-складского комплекса	-	Земли промышленности, энергетики, транспорта	Транспорт (7.0)	-	Не требуется (полное изъятие)	-	-

Условный (порядковый) № ЗУ	Кадастровый номер исходного земельного участка	Площадь исходного земельного участка, кв. м	Категория исходного земельного участка	Вид разрешенного использования исходного земельного участка <sup>1</sup>	Условный номер образуемого земельного участка	Планируемая категория земельного участка	Плановый вид разрешенного использования земельных участков (код)	Площадь испрашиваемого земельного участка, кв. м	Способ образования	Целевое назначение лесов	Примечание
-	50:21:0000000:40959	271	Земли населенных пунктов	Автомобильный транспорт	-	Земли населенных пунктов	Земельные участки (территории) общего пользования (12.0)	-	Не требуется (полное изъятие)	-	-
-	50:21:0070106:3031	1708	Земли промышленности, энергетики, транспорта	Размещение складского комплекса	-	Земли промышленности, энергетики, транспорта	Транспорт (7.0)	-	Не требуется (полное изъятие)	-	-
-	50:21:0040110:872	1778	Земли населенных пунктов	Под размещение складского комплекса	-	Земли населенных пунктов	Земельные участки (территории) общего пользования (12.0)	-	Не требуется (полное изъятие)	-	-
-	50:21:0020102:769	19225	Земли населенных пунктов	Легкая промышленность, пищевая промышленность	-	Земли промышленности, энергетики, транспорта	Транспорт (7.0)	-	Не требуется (полное изъятие)	-	-

Условный (порядковый) № ЗУ	Кадастровый номер исходного земельного участка	Площадь исходного земельного участка, кв. м	Категория исходного земельного участка	Вид разрешенного использования исходного земельного участка <sup>1</sup>	Условный номер образуемого земельного участка	Планируемая категория земельного участка	Планируемый вид использования земельных участков (код)	Площадь испрашиваемого земельного участка, кв. м	Способ образования	Целевое назначение лесов	Примечание
-	50:21:0000000:32573	1413	Земли населенных пунктов	Для размещения автомобильной дороги	-	Земли населенных пунктов	Земельные участки (территории) общего пользования (12.0)	-	Не требуется (полное изъятие)	-	-
-	50:21:0000000:34163	3319	Земли населенных пунктов	Для строительства парка технических видов спорта	-	Земли промышленности, энергетики, транспорта	Транспорт (7.0)	-	Не требуется (полное изъятие)	-	-
-	50:21:0020102:376	8393	Земли населенных пунктов	Легкая промышленность, пищевая промышленность	-	Земли населенных пунктов	Земельные участки (территории) общего пользования (12.0)	-	Не требуется (полное изъятие)	-	-

Условный (порядковый) № ЗУ	Кадастровый номер исходного земельного участка	Площадь исходного земельного участка, кв. м	Категория исходного земельного участка	Вид разрешенного использования исходного земельного участка <sup>1</sup>	Условный номер образуемого земельного участка	Планируемая категория земельного участка	Планируемый вид разрешенного использования земельных участков (код)	Площадь испрашиваемого земельного участка, кв. м	Способ образования	Целевое назначение лесов	Примечание
-	50:21:0020102:374	7093	Земли населенных пунктов	Легкая промышленность, пищевая промышленность	-	Земли населенных пунктов	Земельные участки (территории) общего пользования (12.0)	-	Не требуется (полное изъятие)	-	-
-	50:21:0070106:4635	1678	Земли сельскохозяйственного назначения	Автомобильный транспорт	-	Земли промышленности, энергетики, транспорта	Транспорт (7.0)	-	Не требуется (полное изъятие)	-	-
-	50:21:0070106:4636	2710	Земли сельскохозяйственного назначения	Автомобильный транспорт	-	Земли промышленности, энергетики, транспорта	Транспорт (7.0)	-	Не требуется (полное изъятие)	-	-
-	50:21:0050404:2852	149	Земли сельскохозяйственного назначения	Автомобильный транспорт	-	Земли промышленности, энергетики, транспорта	Транспорт (7.0)	-	Не требуется (полное изъятие)	-	-

Условный (порядковый) № ЗУ	Кадастровый номер исходного земельного участка	Площадь исходного земельного участка, кв. м	Категория исходного земельного участка	Вид разрешенного использования исходного земельного участка <sup>1</sup>	Условный номер образуемого земельного участка	Планируемая категория земельного участка	Планируемый вид использования земельных участков (код)	Площадь испрашиваемого земельного участка, кв. м	Способ образования	Целевое назначение лесов	Примечание
-	50:21:0000000:47529	8178	Земли промышленности, энергетики, транспорта	Автомобильный транспорт	-	Земли промышленности, энергетики, транспорта	Транспорт (7.0)	-	Не требуется (полное изъятие)	-	-
-	50:21:0000000:47545	54	Земли населенных пунктов	Автомобильный транспорт	-	Земли населенных пунктов	Земельные участки (территории) общего пользования (12.0)	-	Не требуется (полное изъятие)	-	-
-	50:21:0040112:15449	1404	Земли промышленности, энергетики, транспорта	Автомобильный транспорт	-	Земли промышленности, энергетики, транспорта	Транспорт (7.0)	-	Не требуется (полное изъятие)	-	-
-	50:21:0040110:1205	12	Земельные участки, для которых категория земель не установлена	Автомобильный транспорт	-	Земли населенных пунктов	Земельные участки (территории) общего пользования (12.0)	-	Не требуется (полное изъятие)	-	-

Условный (порядковый) № ЗУ	Кадастровый номер исходного земельного участка	Площадь исходного земельного участка, кв. м	Категория исходного земельного участка	Вид разрешенного использования исходного земельного участка <sup>1</sup>	Условный номер образуемого земельного участка	Планируемая категория земельного участка	Планируемый вид разрешенного использования земельного участка (код)	Площадь испрашиваемого земельного участка, кв. м	Способ образования	Целевое назначение лесов	Примечание
-	50:21:0040102:616	3	Земельные участки, для которых категория земель не установлена	Автомобильный транспорт	-	Земли населенных пунктов	Земельные участки (территории) общего пользования (12.0)	-	Не требуется (полное изъятие)	-	-
-	50:21:0070106:4683	28	Земельные участки, для которых категория земель не установлена	Автомобильный транспорт	-	Земли промышленности, энергетики, транспорта	Транспорт (7.0)	-	Не требуется (полное изъятие)	-	-
-	50:21:0070106:3099	358	Земли промышленности, энергетики, транспорта	Для размещения станции технического обслуживания с АЗС	-	Земли промышленности, энергетики, транспорта	Транспорт (7.0)	-	Не требуется (полное изъятие)	-	-
-	50:21:0070106:4684	11	Земельные участки, для которых категория земель не установлена	Автомобильный транспорт	-	Земли промышленности, энергетики, транспорта	Транспорт (7.0)	-	Не требуется (полное изъятие)	-	-

Условный (порядковый) № ЗУ	Кадастровый номер исходного земельного участка	Площадь исходного земельного участка, кв. м	Категория исходного земельного участка	Вид разрешенного использования исходного земельного участка <sup>1</sup>	Условный номер образуемого земельного участка	Планируемая категория земельного участка	Планируемый вид использования земельных участков (код)	Площадь испрашиваемого земельного участка, кв. м	Способ образования	Целевое назначение лесов	Примечание
-	50:21:0000000:36181	24860	Земли населенных пунктов	Склады	-	Земли населенных пунктов	Земельные участки (территории) общего пользования (12.0)	-	Не требуется (полное изъятие)	-	-
<b>Итого в зоне размещения линейного объекта</b>											
<b>803961</b>											
<b>Земельные участки, образуемые в зоне планируемого размещения линейных объектов, подлежащих реконструкции в связи с изменением их местоположения</b>											
85	50:21:0040110	-	-	-	50:21:0040110: ЗУ1	Земли населенных пунктов	Коммунальное обслуживание	137	Образование из земель, находящихся в государственной или муниципальной собственности	-	-

Условный (порядковый) № ЗУ	Кадастровый номер исходного земельного участка	Площадь исходного земельного участка, кв. м	Категория исходного земельного участка	Вид разрешенного использования исходного земельного участка <sup>1</sup>	Условный номер образуемого земельного участка	Планируемый вид использования земельного участка	Площадь испрашиваемого земельного участка, кв. м	Способ образования	Целевое назначение лесов	Примечание
86	50:21:0070106	-	-	-	50:21:0070106: ЗУ2	Земли промышленности, энергетики, транспорта	Коммунальное обслуживание	1	Образование из земель, находящихся в государственной или муниципальной собственности	-
87	50:21:0070106	-	-	-	50:21:0070106: ЗУ3	Земли промышленности, энергетики, транспорта	Коммунальное обслуживание	3	Образование из земель, находящихся в государственной или муниципальной собственности	-



Условный (порядковый) № ЗУ	Кадастровый номер исходного земельного участка	Площадь исходного земельного участка, кв. м	Категория исходного земельного участка	Вид разрешенного использования исходного земельного участка <sup>1</sup>	Условный номер образуемого земельного участка	Планируемый вид разрешенного использования земельных участков (код)	Площадь испрашиваемого земельного участка, кв. м	Способ образования	Целевое назначение лесов	Примечание
88	50:21:0020102	-	-	-	50:21:0020102: ЗУ7	Земли населенных пунктов	1	Образование из земель, находящихся в государственной или муниципальной собственности	-	-
89	50:21:0020102	-	-	-	50:21:0020102: ЗУ8	Земли населенных пунктов	96	Образование из земель, находящихся в государственной или муниципальной собственности	-	-

Условный (порядковый) № ЗУ	Кадастровый номер исходного земельного участка	Площадь исходного земельного участка, кв. м	Категория исходного земельного участка	Вид разрешенного использования исходного земельного участка <sup>1</sup>	Условный номер образуемого земельного участка	Планируемая категория земельного участка	Планируемый вид использования земельного участка (код)	Площадь испрашиваемого земельного участка, кв. м	Способ образования	Целевое назначение лесов	Примечание
90	50:21:0020102	-	-	-	50:21:0020102: ЗУ9	Земли населенных пунктов	Коммунальное обслуживание	152	Образование из земель, находящихся в государственной или муниципальной собственности	-	-
91	50:21:0020103	-	-	-	50:21:0020103: ЗУ1	Земли населенных пунктов	Коммунальное обслуживание	159	Образование из земель, находящихся в государственной или муниципальной собственности	-	-

Условный (порядковый) № ЗУ	Кадастровый номер исходного земельного участка	Площадь исходного земельного участка, кв. м	Категория исходного земельного участка	Вид разрешенного использования исходного земельного участка <sup>1</sup>	Условный номер образуемого земельного участка	Планируемая категория земельного участка	Планируемый вид использования (код)	Площадь испрашиваемого земельного участка, кв. м	Способ образования	Целевое назначение лесов	Примечание
92	50:21:0060103	-	-	-	50:21:0060103: ЗУ1	Земли промышленности, энергетики, транспорта	Коммунальное обслуживание	157	Образование из земель, находящихся в государственной или муниципальной собственности	Защитные леса	Подольское лесничество, Подольское сельское участковое лесничество, квартал 3, выдел 38
Итого в зонах планируемого размещения линейных объектов, подлежащих реконструкции в связи с изменением их местоположения										706	

## Примечание:

\* Категория и вид разрешенного использования земельного участка с кадастровым номером 50:21:0080201:59 указаны в соответствии с данными о едином землепользовании земельного участка с кадастровым номером 50:21:0000000:7.

\*\* Площадь земельного участка в соответствии с данными Единого государственного реестра недвижимости не соответствует его фактической площади.

\*\*\* Возможно установление сервитута для устройства пересечений автомобильной дороги с железнодорожным транспортом.

Земельный участок с кадастровым номером 50:21:0080201:59 имеет наложение на земельные участки с кадастровыми номерами 50:21:0020102:362 и 50:21:0020104:114, земельный участок с кадастровым номером 50:21:0000000:34129 имеет наложение на земельный участок с кадастровым номером 50:21:0060103:9, земельный участок с кадастровым номером 50:21:0040110:864 имеет наложение на земельный участок с кадастровым номером 50:21:0000000:29336, земельный участок с кадастровым номером 50:21:0070106:3034 имеет наложение на земельный участок с кадастровым номером 50:21:0070106:7, земельный участок с кадастровым номером 50:21:0000000:29336 имеет наложение на земельный участок с кадастровым номером 50:21:0000000:41145, земельный участок с кадастровым номером 50:21:0070106:3099 имеет наложение на земельный участок с кадастровым номером 50:21:0070106:2922.

Таблица 2

Характеристика земель лесного фонда по данным Комитета лесного хозяйства Московской области (Подольское лесничество, Видновское участковое лесничество, квартал 21, Подольское сельское участковое лесничество, квартал 3), предполагаемых к переводу из состава земель лесного фонда в земли с категорией «Земли промышленности, энергетики, транспорта, связи, радиовещания, телевидения, информатики, земли для обеспечения космической деятельности, земли обороны, безопасности и земли иного специального назначения»

Выдел	Состав, особенности выдела	Высота, м	Возраст	Ярус	Подросток, подлесок	Хозяйственные мероприятия	Номер образуемого участка	Площадь образуемого участка
Подольское лесничество, Видновское участковое лесничество								
категория защитности – леса, расположенные в защитных полосах лесов								
<p>Виды использования: заготовка древесины (включая СОМ), заготовка и сбор недревесных лесных ресурсов, заготовка пищевых лесных ресурсов и сбор лекарственных растений, осуществление видов деятельности в сфере охотничьего хозяйства, ведение сельского хозяйства (сенокосные пчеловодство), осуществление научно-исследовательской деятельности, образовательной деятельности, осуществление рекреационной деятельности; выращивание посадочного материала лесных растений (саженцев, семян), выполнение работ по геологическому изучению недр, разработка месторождений и полезных ископаемых, строительство и эксплуатация водохранилищ и иных искусственных водных объектов, а также гидротехнических сооружений морских терминалов, речных портов, причалов; строительство, реконструкция, эксплуатация линейных объектов, осуществление религиозной деятельности, изыскательские работы</p>								
Квартал 21								
1	Береза-90%, вяз-10%,	Береза-25, вяз-24	Береза, вяз-85	1	Подлесок: рябина, жимолюсть, липа; средний	-	2	3525
	Сосна - менее 5%, культуры под пологом липа-40%, вяз-40%, клен остролистый-20%	Липа-21, вяз-20, клен остролистый- 21	Сосна, липа, вяз, клен остролис- тый-58	2			8	1079

Выдел	Состав, особенности выдела	Высота, м	Возраст	Ярус	Подлесок, подлесок	Хозяйственные мероприятия	Номер образуемого участка	Площадь образуемого участка
2	Береза-60%, осина-40%, липа, клен остролистый - менее 5%	Береза-23, осина-24	Береза, осина-70	1	Подлесок: крушина ломкая, лещина, черемуха; средний		2	2381
							3	33
							8	251
							46	5
							50	36
							67	18
Итого в границах квартала 7328								
Подольское лесничество, Подольское сельское участковое лесничество								
категория защитности – защитные полосы вдоль дорог								
<p>Заготовка древесины (включая СОМ), заготовка и сбор недревесных лесных ресурсов, заготовка пищевых лесных ресурсов и сбор лекарственных растений, осуществление научно-исследовательской деятельности, образовательной деятельности, осуществление рекреационной деятельности; выращивание посадочного материала лесных растений (саженцев, семян), строительство и эксплуатация водохранилищ и иных искусственных водных объектов, а также гидротехнических сооружений морских терминалов, речных портов, причалов; строительство, реконструкция, эксплуатация линейных объектов, осуществление религиозной деятельности, изыскательские работы</p>								
Квартал 3								
35	Береза-100%, осина, ольха серая(белая) - менее 5%	Береза-24	Береза-75	1	Подлесок: лещина, черемуха; редкий		40	48
							76	1160
							79	5087
36	Прочие земли	-	-	-	-	-	79	646
38	Береза-100%, осина, ольха серая(белая) - менее 5%	Береза-22	Береза-60	1	Подлесок: крушина ломкая, черемуха; редкий		92	157

## Каталог координат поворотных точек границ образуемых земельных участков

Система координат МСК-50

Номера точек	Координаты, м	
	X	Y
1		
1	447408.5	2204793.16
2	447408.5	2204794.29
3	447408.71	2204794.29
4	447408.7	2204795.57
5	447408.58	2204799.47
6	447408.8	2204803.58
7	447408.91	2204807.5
8	447408.74	2204811.34
9	447408.72	2204818.66
10	447408.91	2204831.28
11	447409.01	2204843.21
12	447409.09	2204857.05
13	447408.89	2204867.13
14	447408.93	2204871.22
15	447409	2204877.71
16	447409.07	2204887.6
17	447409.39	2204896.32
18	447409.34	2204916.08
19	447409.34	2204928.71
20	447409.34	2204943.8
21	447409.29	2204947.79
22	447409.28	2204948.56
23	447409.18	2204962.72
24	447409.13	2204974.2
25	447409.17	2204985.67
26	447409.18	2204987.15
27	447377.09	2205006.42
28	447330.72	2205015.6
29	447287.1	2205020.69
30	447257.39	2205033.07
31	447217.4	2205061.26
32	447211.97	2205053.13
33	447198.85	2205037.13
34	447186.1	2205025.84
35	447263.12	2204975.02
36	447233.53	2204919.8
37	447217.95	2204890.73
1	447408.5	2204793.16
2		
36	447233.53	2204919.8

Номера точек	Координаты, м	
	X	Y
38	447126.83	2204989.84
39	447127.11	2204989.25
40	447129.57	2204987.94
41	447120.25	2204969.21
42	447116.82	2204972.03
43	447112.52	2204960.4
44	447101.48	2204961.6
45	447104.33	2204968.81
46	447106.61	2204974.72
47	447110.81	2204985.28
48	447112.76	2204991.57
49	447114.02	2204998.25
50	447108.08	2205002.15
51	447104.7	2204997.61
52	447103.5	2204995.75
53	447096.58	2204985.49
54	447097.32	2204985.01
55	447083.05	2204962.63
56	447081.73	2204963.49
57	447078.47	2204958.66
58	447089.29	2204953.21
59	447164.59	2204918.04
37	447217.95	2204890.73
36	447233.53	2204919.8
3		
55	447083.05	2204962.63
54	447097.32	2204985.01
53	447096.58	2204985.49
56	447081.73	2204963.49
55	447083.05	2204962.63
4		
60	447198.45	2204986.7
61	447206.84	2205002.63
62	447182.78	2205015.29
63	447174.38	2204999.46
60	447198.45	2204986.7
5		
64	447243.78	2204958.7
65	447248.22	2204967.2
66	447235.32	2204973.89
67	447230.87	2204965.4

Номера точек	Координаты, м	
	X	Y
64	447243.78	2204958.7
6		
34	447186.1	2205025.84
68	447183.36	2205023.4
69	447165.89	2205012.31
70	447146.87	2205004.14
71	447130.72	2204999.81
72	447125.73	2204990.57
36	447233.53	2204919.8
35	447263.12	2204975.02
34	447186.1	2205025.84
за исключением:		
60	447198.45	2204986.7
63	447174.38	2204999.46
62	447182.78	2205015.29
61	447206.84	2205002.63
60	447198.45	2204986.7
64	447243.78	2204958.7
67	447230.87	2204965.4
66	447235.32	2204973.89
65	447248.22	2204967.2
64	447243.78	2204958.7
7		
73	447408.61	2204765.83
74	447408.55	2204775.5
1	447408.5	2204793.16
37	447217.95	2204890.73
75	447210.86	2204877.49
76	447277.54	2204836.28
77	447313.57	2204815.61
73	447408.61	2204765.83
8		
78	447210.91	2204877.6
37	447217.95	2204890.73
59	447164.59	2204918.04
58	447089.29	2204953.21
57	447078.47	2204958.66
79	447077.18	2204956.75
78	447210.91	2204877.6
за исключением:		
80	447167.33	2204904.53
81	447159.29	2204908.58
82	447163.33	2204916.62
83	447171.37	2204912.57

Номера точек	Координаты, м	
	X	Y
80	447167.33	2204904.53
9		
73	447408.61	2204765.83
77	447313.57	2204815.61
76	447277.54	2204836.28
75	447210.86	2204877.49
78	447210.91	2204877.6
79	447077.18	2204956.75
84	447054.59	2204923.28
85	447066.79	2204917.8
86	447193.55	2204860.93
87	447327.34	2204792.44
88	447408.69	2204753.43
73	447408.61	2204765.83
10		
89	445779.08	2204988.35
90	445767.89	2204988.64
91	445765.25	2204986.19
92	445766.67	2204986.25
93	445766.63	2204973.38
94	445779.03	2204973.34
89	445779.08	2204988.35
11		
95	446232.76	2205006.89
96	446204.71	2205055.48
97	446171.35	2205035.66
98	446128.3	2205015.16
99	446083.03	2205000.61
100	446038.79	2204990.12
101	446042.42	2204960.66
102	446043.75	2204960.95
103	446081.86	2204969.16
104	446119.67	2204971.14
105	446125.21	2204910.91
106	446175.91	2204951.32
107	446189.32	2204964.71
108	446192.78	2204967.71
109	446201.51	2204975.43
110	446204.4	2204978
111	446208.43	2204981.68
112	446213.63	2204987.49
113	446218.75	2204993.31
114	446224.28	2204998.84
115	446229.75	2205004.03

Номера точек	Координаты, м	
	X	Y
95	446232.76	2205006.89
12		
100	446038.79	2204990.12
99	446083.03	2205000.61
98	446128.3	2205015.16
97	446171.35	2205035.66
96	446204.71	2205055.48
116	446192.82	2205076.09
117	446129.21	2205043.57
118	446121.85	2205043.13
119	446085.07	2205027.59
120	446042.42	2205016.47
121	446036.93	2205005.17
100	446038.79	2204990.12
13		
91	445765.25	2204986.19
90	445767.89	2204988.64
89	445779.08	2204988.35
122	445779.08	2204989.05
123	445772.88	2204989.07
124	445772.66	2204994.29
125	445756.82	2204993.32
126	445756.61	2204985.82
91	445765.25	2204986.19
14		
127	445780.93	2204852.23
128	445863.74	2204852.6
129	445899.14	2204853.25
130	445961.16	2204853.21
131	445993.42	2204856.77
132	446027.6	2204862.88
133	446053.42	2204871.59
134	446038.42	2204990.03
135	446036.87	2204989.66
136	445990.16	2204983.11
137	445942.83	2204980.66
138	445895.97	2204981.85
139	445794.72	2204987.95
89	445779.08	2204988.35
94	445779.03	2204973.34
93	445766.63	2204973.38
92	445766.67	2204986.25
91	445765.25	2204986.19
140	445760.5	2204981.79

Номера точек	Координаты, м	
	X	Y
141	445756.39	2204977.98
142	445753.01	2204860.32
143	445765.88	2204858.74
144	445781.08	2204858.8
127	445780.93	2204852.23
15		
134	446038.42	2204990.03
145	446036.52	2205005.06
146	446042.01	2205016.36
147	445977.06	2205005.27
148	445852.92	2204999.19
124	445772.66	2204994.29
123	445772.88	2204989.07
122	445779.08	2204989.05
89	445779.08	2204988.35
139	445794.72	2204987.95
138	445895.97	2204981.85
137	445942.83	2204980.66
136	445990.16	2204983.11
135	446036.87	2204989.66
134	446038.42	2204990.03
16		
91	445765.25	2204986.19
126	445756.61	2204985.82
141	445756.39	2204977.98
140	445760.5	2204981.79
91	445765.25	2204986.19
17		
149	446042.15	2204960.6
101	446042.42	2204960.66
100	446038.79	2204990.12
134	446038.42	2204990.03
149	446042.15	2204960.6
18		
134	446038.42	2204990.03
100	446038.79	2204990.12
121	446036.93	2205005.17
120	446042.42	2205016.47
146	446042.01	2205016.36
145	446036.52	2205005.06
134	446038.42	2204990.03
19		
150	446484.07	2205671.85
151	446484.12	2205671.91



Номера точек	Координаты, м	
	X	Y
152	446476.14	2205680.01
153	446476.05	2205679.98
150	446484.07	2205671.85
20		
154	446548.33	2205246.79
155	446571.7	2205249.94
156	446572.36	2205251.84
157	446578.87	2205272.06
158	446546.31	2205273.09
154	446548.33	2205246.79
21		
159	446646.11	2205218.98
160	446651.43	2205230.94
161	446635.77	2205233.98
162	446602.33	2205239.73
163	446563.57	2205242.18
164	446548.8	2205240.73
165	446549.74	2205228.37
166	446581.55	2205229.25
167	446611.15	2205227.03
168	446640.29	2205220.99
159	446646.11	2205218.98
22		
169	446512.26	2205702.63
170	446520.4	2205707.73
171	446506.59	2205724.54
172	446491.87	2205740.56
173	446476.27	2205755.73
174	446459.86	2205770.01
175	446456.85	2205772.48
176	446397.47	2205822.67
177	446380.53	2205836.98
178	446373.59	2205828.85
179	446453.76	2205762.78
180	446461.83	2205755.93
181	446469.6	2205748.97
182	446477.24	2205741.74
183	446484.67	2205734.31
184	446491.88	2205726.68
185	446498.89	2205718.85
186	446505.68	2205710.84
169	446512.26	2205702.63
23		
187	447065.12	2205776.38

Номера точек	Координаты, м	
	X	Y
188	447087.96	2205778.37
189	447087.51	2205785.5
190	447076.46	2206009.43
191	447023.12	2206006.8
192	447034.75	2205773.75
187	447065.12	2205776.38
24		
193	445409.09	2205360.28
194	445423.58	2205364.14
195	445439.06	2205365.07
196	445451.26	2205367.09
197	445465.85	2205373.03
198	445463.58	2205383.92
199	445439.37	2205376.43
200	445408.1	2205367.19
193	445409.09	2205360.28
25		
201	445467.19	2205387.25
202	445466.49	2205399.64
203	445460.93	2205398.48
204	445461.45	2205395.92
205	445462.37	2205391.36
201	445467.19	2205387.25
26		
206	447738.41	2204604.03
207	447741.33	2204609.19
208	447736.88	2204612.87
209	447720.66	2204622.77
210	447716.97	2204616.24
206	447738.41	2204604.03
27		
211	447131.17	2205345.11
212	447131.2	2205322.79
213	447132.3	2205322.17
214	447134.18	2205284.13
215	447173.73	2205235.74
216	447218.45	2205204.7
217	447229.73	2205196.87
218	447228.2	2205201.18
219	447185.43	2205316.18
211	447131.17	2205345.11
28		
220	446663.39	2205490.1
221	446657.56	2205496.01

Номера точек	Координаты, м	
	X	Y
222	446626.17	2205527.82
223	446614.73	2205539.42
224	446597.09	2205557.3
225	446580.41	2205574.2
226	446587.14	2205550.84
227	446600.4	2205491.07
228	446632.24	2205490.81
220	446663.39	2205490.1
29		
229	447643.96	2204650.44
230	447649.82	2204660.63
231	447573.34	2204699.78
232	447567.95	2204690.26
229	447643.96	2204650.44
30		
233	447484.51	2204746.67
234	447486.82	2204750.83
235	447465.15	2204764.16
236	447422.66	2204785.91
237	447420.76	2204782.47
233	447484.51	2204746.67
31		
238	446692.6	2205199.15
239	446696.62	2205206.24
240	446684.07	2205212.88
241	446680.18	2205205.37
238	446692.6	2205199.15
32		
242	448536.92	2204365.74
243	448541.99	2204374.86
244	448534.31	2204377.44
245	448529.58	2204368.46
242	448536.92	2204365.74
33		
34	447186.1	2205025.84
33	447198.85	2205037.13
32	447211.97	2205053.13
31	447217.4	2205061.26
246	447168.46	2205041.61
247	447165.61	2205039.36
34	447186.1	2205025.84
34		
248	447765	2204588.15
249	447765.55	2204589.21

Номера точек	Координаты, м	
	X	Y
250	447747.2	2204604.35
251	447744.28	2204599.16
248	447765	2204588.15
35		
252	446826.23	2205084.58
253	446811.33	2205099.82
254	446809.42	2205098.29
252	446826.23	2205084.58
36		
255	446749.93	2205181.28
256	446744.28	2205186.72
257	446739.8	2205191.03
258	446725.49	2205173.01
259	446726.63	2205169.47
260	446734.77	2205162.19
255	446749.93	2205181.28
37		
261	448086.37	2204769.36
262	448096.77	2204785.81
263	448047.79	2204812.95
264	448050.64	2204801.37
265	448050.85	2204789.44
261	448086.37	2204769.36
38		
266	447106.74	2205422.61
267	447100.34	2205546.24
268	447074.09	2205544.8
269	447070.28	2205511.83
270	447067.87	2205483.47
271	447061.77	2205464.43
272	447036.46	2205478.52
273	447002.1	2205502.79
274	446931.32	2205542.76
275	446867.37	2205581.03
276	446798.24	2205629.58
277	446770.27	2205639.91
278	446730.92	2205662.7
279	446729.18	2205660.02
280	446728.64	2205659.21
281	446731.73	2205656.56
282	446770.66	2205630.48
283	446781.61	2205623.15
284	446781.59	2205623.12
285	446810.9	2205603.58

Номера точек	Координаты, м	
	X	Y
286	446854.75	2205576.15
287	446881.42	2205558.32
288	446902.06	2205544.33
289	446948.01	2205517.29
290	447015.57	2205481.63
291	447013.59	2205473.05
266	447106.74	2205422.61
39		
292	445269.74	2205263.92
293	445315.43	2205287.36
294	445336.99	2205293.36
295	445479.65	2205319.86
296	445497.99	2205321.07
297	445497.98	2205321.31
298	445479.64	2205320.1
299	445336.98	2205293.6
300	445315.42	2205287.6
301	445269.73	2205264.16
292	445269.74	2205263.92
40		
302	447010.01	2204973.02
303	447026.65	2204962.3
304	447043.47	2204957.27
302	447010.01	2204973.02
41		
305	447696.07	2204628.14
306	447699.9	2204634.99
307	447656.45	2204657.23
308	447653.72	2204652.26
305	447696.07	2204628.14
42		
309	448794.22	2204225.09
310	448758.82	2204250.97
311	448687.22	2204275.71
312	448684.17	2204261.4
313	448698.15	2204257.21
314	448727.81	2204246.68
315	448756.9	2204234.7
316	448785.37	2204221.28
317	448790.26	2204218.66
309	448794.22	2204225.09
43		
318	447111.69	2205238.79
319	447111.67	2205239.15

Номера точек	Координаты, м	
	X	Y
320	446850	2205399.31
318	447111.69	2205238.79
44		
321	446605.1	2205611.91
322	446631.62	2205613.07
323	446630.61	2205636.05
324	446604.09	2205634.89
321	446605.1	2205611.91
45		
325	447099.94	2205172.84
326	447152.21	2205141.45
327	447154.26	2205144.96
328	447147.85	2205156.25
329	447104.83	2205181.25
325	447099.94	2205172.84
46		
53	447096.58	2204985.49
52	447103.5	2204995.75
330	447103.38	2204995.83
331	447095.97	2204985.89
53	447096.58	2204985.49
47		
332	448672.97	2204257.19
333	448677.83	2204274.01
334	448662.1	2204278.55
335	448656.47	2204282.87
336	448631.76	2204290.03
337	448621.38	2204289.75
338	448616.67	2204273.47
332	448672.97	2204257.19
48		
339	448644.95	2204354.35
340	448621.97	2204361.73
341	448618.84	2204350.58
342	448636.89	2204345.51
339	448644.95	2204354.35
49		
343	447100.43	2206010.61
344	447102.52	2205968.29
345	447102.53	2205968.29
346	447100.45	2206010.61
343	447100.43	2206010.61
50		
56	447081.73	2204963.49

Номера точек	Координаты, м	
	X	Y
53	447096.58	2204985.49
331	447095.97	2204985.89
347	447080.08	2204964.57
56	447081.73	2204963.49
51		
348	447112.08	2205777.17
349	447132.33	2205782.81
350	447119.75	2206011.57
346	447100.45	2206010.61
351	447111.48	2205786.94
348	447112.08	2205777.17
52		
352	446687.46	2205219.43
160	446651.43	2205230.94
159	446646.11	2205218.98
353	446668.43	2205211.24
241	446680.18	2205205.37
352	446687.46	2205219.43
53		
354	446787.81	2205128.56
355	446752.35	2205162.53
356	446744.85	2205152.95
357	446764.8	2205134.66
358	446782.65	2205120.11
354	446787.81	2205128.56
54		
210	447716.97	2204616.24
209	447720.66	2204622.77
359	447704.77	2204632.5
306	447699.9	2204634.99
305	447696.07	2204628.14
210	447716.97	2204616.24
55		
360	447033.86	2205635.3
361	447063.92	2205635.91
362	447068.41	2205643.12
363	447065.72	2205757.39
364	447035.69	2205754.83
365	447037.76	2205713.19
366	447037.07	2205664.44
360	447033.86	2205635.3
56		
367	446728.6	2205201.82
368	446722.2	2205207.98

Номера точек	Координаты, м	
	X	Y
369	446704.19	2205219.6
370	446700.13	2205212.43
371	446706.08	2205208.82
372	446719.57	2205191.21
373	446720.67	2205187.83
367	446728.6	2205201.82
57		
34	447186.1	2205025.84
374	447165.6	2205039.36
375	447142.05	2205020.8
71	447130.72	2204999.81
70	447146.87	2205004.14
376	447165.89	2205012.32
68	447183.36	2205023.4
34	447186.1	2205025.84
58		
377	445404.58	2205359.08
378	445409.08	2205360.24
379	445408.08	2205367.19
380	445396.6	2205363.8
377	445404.58	2205359.08
59		
326	447152.21	2205141.45
381	447099.94	2205172.83
382	447095.88	2205165.85
383	447148.61	2205135.23
326	447152.21	2205141.45
60		
319	447111.67	2205239.15
384	447105.1	2205359.55
385	447006.81	2205416.05
386	447001.17	2205419.53
387	446999.13	2205410.74
388	446993.5	2205413.82
389	446968.43	2205429.16
390	446955.71	2205436.77
391	446943	2205444.39
392	446930.64	2205452.53
393	446918.28	2205460.66
394	446905.92	2205468.8
395	446893.56	2205476.93
396	446877.94	2205486.95
397	446862.32	2205496.97
398	446852.26	2205502.3

Номера точек	Координаты, м	
	X	Y
399	446842.19	2205507.62
400	446832.01	2205506.03
401	446913.21	2205452.46
402	446913.2	2205452.29
403	446913.28	2205452.23
404	446911.56	2205431.6
405	446905.33	2205418.79
406	446881.15	2205413.47
407	446875.39	2205416.4
408	446869.63	2205419.33
409	446849.87	2205416.94
410	446838.42	2205415.56
411	446838.39	2205415.76
412	446838.36	2205415.78
413	446827.49	2205491.38
414	446822.29	2205490.63
415	446835.34	2205407.38
416	446839.93	2205404.84
320	446850	2205399.31
319	447111.67	2205239.15
61		
417	447459.73	2205219.41
418	447462.19	2205224.12
419	447397.46	2205264.38
420	447394.9	2205266.16
421	447365.99	2205293.26
422	447274.33	2205350.14
423	447198.17	2205405.31
424	447170.87	2205439.01
425	447157.29	2205477.19
426	447151.94	2205530.47
427	447142.17	2205597.75
428	447138.95	2205631.02
429	447139.1	2205709.08
430	447134.26	2205747.7
431	447132.73	2205775.58
432	447112.52	2205769.88
433	447113.83	2205748.27
434	447119.32	2205643.81
435	447125.52	2205524.32
436	447131.59	2205406.99
437	447309.35	2205300.17
417	447459.73	2205219.41
62		

Номера точек	Координаты, м	
	X	Y
258	446725.49	2205173.01
438	446730.76	2205179.65
439	446721.02	2205186.75
258	446725.49	2205173.01
63		
440	447493.08	2204746.95
441	447486.42	2204735.41
442	447512.2	2204722.39
443	447513.07	2204724.02
444	447517.39	2204721.6
445	447516.59	2204720.16
446	447562.83	2204696.58
447	447566.63	2204703.22
448	447534.58	2204719.63
449	447509.09	2204735.3
440	447493.08	2204746.95
64		
450	449403.34	2203921.4
451	449398.45	2203920.18
452	449391.64	2203948.65
453	449389	2203984.18
454	449386.07	2203997.11
455	449366.75	2204082.31
456	449339.07	2204176.71
457	449275.29	2204257.16
458	449189.56	2204314.78
459	449099.24	2204356.38
460	448942.94	2204409.7
461	448861.24	2204443.97
462	448810.4	2204468.07
463	448807.62	2204464.56
464	448822.76	2204450.47
465	448886.49	2204419.02
466	449092.71	2204338.46
467	449115.75	2204339.98
468	449167.85	2204315.05
469	449256.6	2204258.94
470	449305.43	2204208.77
471	449339.65	2204147.98
472	449355.34	2204100.62
473	449410.09	2203864.08
474	449447.94	2203805.35
475	449425.33	2203873.1
450	449403.34	2203921.4

Номера точек	Координаты, м	
	X	Y
65		
476	448627.4	2204340.44
477	448631.13	2204342.64
478	448632.6	2204342.14
479	448641.56	2204346.59
480	448653.8	2204343.67
481	448661.64	2204354.56
482	448653.08	2204357.38
483	448649.46	2204358.6
484	448646.69	2204359.75
339	448644.95	2204354.35
342	448636.89	2204345.51
341	448618.84	2204350.58
340	448621.97	2204361.73
485	448605.13	2204367.15
486	448599.8	2204355.57
242	448536.92	2204365.74
245	448529.58	2204368.46
487	448466.55	2204389.62
488	448470.01	2204399.62
489	448439.75	2204413.74
490	448438.04	2204410.74
491	448435.46	2204412.26
492	448437.02	2204415.01
493	448426.7	2204419.83
494	448425.63	2204418.04
495	448418.26	2204422.37
496	448416.12	2204423.66
497	448408.27	2204428.43
498	448394.59	2204436.73
499	448393.59	2204437.17
500	448392.25	2204438.03
501	448381.19	2204445.09
502	448368.47	2204453.07
503	448366.83	2204454.16
504	448358.93	2204459.15
505	448347.47	2204466.38
506	448342.17	2204468.13
507	448303.81	2204493.68
508	448291.99	2204501.32
509	448287.53	2204504.79
510	448281.84	2204509.21
511	448224.26	2204550.88
512	448222.28	2204548.15

Номера точек	Координаты, м	
	X	Y
513	448218.87	2204550.41
514	448211.87	2204555.41
515	448199.15	2204565.7
516	448191.51	2204571.94
517	448180.5	2204580.94
518	448155.3	2204600.76
519	448145.68	2204608.1
520	448138.78	2204613.68
521	448136.61	2204615.21
522	448115.73	2204629.55
523	448048.55	2204679.69
524	448041.33	2204684.9
525	448038.82	2204694.14
526	448038.03	2204676.92
527	448129.67	2204610.85
528	448261.09	2204511.91
529	448313.54	2204480.2
530	448322.29	2204474.76
531	448408.31	2204418.79
532	448473.48	2204385.46
533	448594.68	2204342.74
476	448627.4	2204340.44
66		
534	446634.95	2205518.93
535	446634.97	2205519.69
536	446565.69	2205589.62
537	446565.21	2205589.61
538	446571.87	2205582.87
224	446597.09	2205557.3
223	446614.73	2205539.42
222	446626.17	2205527.82
534	446634.95	2205518.93
67		
79	447077.18	2204956.75
57	447078.47	2204958.66
56	447081.73	2204963.49
347	447080.08	2204964.57
539	447075.15	2204957.95
79	447077.18	2204956.75
68		
540	446750.65	2205160.36
541	446741.77	2205171
260	446734.77	2205162.19
356	446744.85	2205152.95

Номера точек	Координаты, м	
	X	Y
540	446750.65	2205160.36
69		
542	448625.54	2204302.29
543	448625.53	2204302.3
544	448559.21	2204205.42
545	448544.08	2204183.32
546	448544.11	2204183.34
542	448625.54	2204302.29
70		
438	446730.76	2205179.65
257	446739.8	2205191.03
367	446728.6	2205201.82
373	446720.67	2205187.83
439	446721.02	2205186.75
438	446730.76	2205179.65
71		
472	449355.34	2204100.62
471	449339.65	2204147.98
470	449305.43	2204208.77
469	449256.6	2204258.94
468	449167.85	2204315.05
467	449115.75	2204339.98
547	448959.94	2204329.7
548	449053.54	2204298.22
549	449132.57	2204296.64
550	449214.5	2204252.17
551	449307.8	2204151.64
552	449358.89	2203962.08
553	449410.08	2203864.1
472	449355.34	2204100.62
72		
554	447410.97	2204774.47
555	447417.97	2204774.54
556	447417.84	2204788.38
1	447408.5	2204793.16
74	447408.55	2204775.5
73	447408.61	2204765.83
557	447410.97	2204764.59
554	447410.97	2204774.47
73		
52	447103.5	2204995.75
558	447089	2205015.75
559	447097	2205033.75
560	447123.5	2205072.5

Номера точек	Координаты, м	
	X	Y
561	447135.22	2205081.68
562	447148.17	2205096.92
563	447157.75	2205114.99
564	447162.08	2205129.25
565	447184.31	2205115.59
566	447187.47	2205120.28
326	447152.21	2205141.45
383	447148.61	2205135.23
382	447095.88	2205165.85
381	447099.94	2205172.83
567	447006.73	2205228.8
568	446996.31	2205160.83
569	447000.47	2205116.79
570	447003.25	2205098.84
571	447009.06	2205081.88
572	447017.18	2205066.65
573	447032.01	2205048.61
574	447050.57	2205034.21
52	447103.5	2204995.75
74		
575	446697.33	2205438.57
576	446762.31	2205421.84
577	446766.04	2205436.15
578	446701.12	2205453.09
575	446697.33	2205438.57
75		
239	446696.62	2205206.24
370	446700.13	2205212.43
369	446704.19	2205219.6
579	446697.22	2205224.09
580	446691.73	2205227.63
581	446662.46	2205239.45
582	446642.78	2205243.69
583	446633.13	2205245.77
156	446572.36	2205251.84
155	446571.7	2205249.94
154	446548.33	2205246.79
164	446548.8	2205240.73
163	446563.57	2205242.18
162	446602.33	2205239.73
161	446635.77	2205233.98
160	446651.43	2205230.94
352	446687.46	2205219.43
240	446684.07	2205212.88

Номера точек	Координаты, м	
	X	Y
239	446696.62	2205206.24
76		
347	447080.08	2204964.57
331	447095.97	2204985.89
584	447058.53	2205010.27
585	447044.26	2204987.89
347	447080.08	2204964.57
77		
84	447054.59	2204923.28
79	447077.18	2204956.75
539	447075.15	2204957.95
586	447068.72	2204949.74
587	447064.8	2204950.91
588	447061.64	2204948.72
304	447043.47	2204957.27
303	447026.65	2204962.3
302	447010.01	2204973.02
589	446959.88	2204996.62
590	446922.1	2205018.45
591	446889.22	2205047.13
592	446805.72	2205127.55
593	446775.57	2205156.58
255	446749.93	2205181.28
541	446741.77	2205171
540	446750.65	2205160.36
355	446752.35	2205162.53
354	446787.81	2205128.56
358	446782.65	2205120.11
254	446809.42	2205098.29
253	446811.33	2205099.82
252	446826.23	2205084.58
594	446880.04	2205040.71
595	446919.11	2205010.75
596	446961.5	2204985.72
597	446990.65	2204970.79
598	447011.15	2204962.12
599	447022.88	2204942.25
84	447054.59	2204923.28
78		
600	449080.27	2204268.8
601	449091.96	2204268.77
602	449078.41	2204270.85
600	449080.27	2204268.8
79		

Номера точек	Координаты, м	
	X	Y
539	447075.15	2204957.95
347	447080.08	2204964.57
585	447044.26	2204987.89
584	447058.53	2205010.27
331	447095.97	2204985.89
330	447103.38	2204995.83
574	447050.57	2205034.21
573	447032.01	2205048.61
572	447017.18	2205066.65
603	447013.95	2205072.7
604	446963.51	2205027.58
605	446976	2205013.75
606	447052.5	2204971
607	447075	2204958
587	447064.8	2204950.91
586	447068.72	2204949.74
539	447075.15	2204957.95
за исключением:		
608	446983.61	2205020.93
609	446977.64	2205014.19
610	446970.9	2205020.16
611	446976.87	2205026.89
608	446983.61	2205020.93
80		
612	449155.34	2204045.99
613	448825.46	2204285.89
614	448924.77	2204295.24
615	448888.13	2204326.34
616	448819.03	2204319.51
617	448817.15	2204316.89
618	448811.55	2204316.35
619	448798.75	2204317.5
620	448785.47	2204316.19
621	448738.26	2204322.96
622	448717.13	2204324.86
480	448653.8	2204343.67
479	448641.56	2204346.59
478	448632.6	2204342.14
477	448631.13	2204342.64
476	448627.4	2204340.44
533	448594.68	2204342.74
532	448473.48	2204385.46
531	448408.31	2204418.79
530	448322.29	2204474.76



Номера точек	Координаты, м	
	X	Y
529	448313.54	2204480.2
528	448261.09	2204511.91
527	448129.67	2204610.85
526	448038.03	2204676.92
525	448038.82	2204694.14
623	447892.17	2204777.9
624	447892.5	2204771.97
625	447820.91	2204810.4
626	447464.97	2205022.92
319	447111.67	2205239.15
318	447111.69	2205238.79
320	446850	2205399.31
627	446773.05	2205441.65
628	446697.98	2205455.02
629	446574.28	2205460.26
630	446053.69	2205416
631	445967.57	2205402.69
632	445748.26	2205396.2
633	445742.23	2205387.65
634	445742.23	2205371.5
635	445495.55	2205368.64
636	445479.71	2205364.42
637	445374.09	2205345.33
638	445155.61	2205288.53
639	445171.82	2205226.99
640	445224.78	2205240.85
292	445269.74	2205263.92
301	445269.73	2205264.16
300	445315.42	2205287.6
299	445336.98	2205293.6
298	445479.64	2205320.1
297	445497.98	2205321.31
296	445497.99	2205321.07
641	445668.89	2205332.34
642	445672.54	2205332.49
643	445683.16	2205336.5
644	445732.79	2205338.7
645	445732.76	2205335.1
646	446010.55	2205347.01
647	446507.12	2205392.07
648	446721.3	2205386.01
649	446765.07	2205373.9
325	447099.94	2205172.84
329	447104.83	2205181.25

Номера точек	Координаты, м	
	X	Y
328	447147.85	2205156.25
327	447154.26	2205144.96
326	447152.21	2205141.45
650	447435.23	2204971.51
651	447918.97	2204699.62
652	448009.48	2204666.77
653	448083.77	2204619.97
654	448325.04	2204436.73
655	448322.64	2204434.01
656	448332.37	2204426.79
657	448337.53	2204433.53
658	448434.74	2204377.72
659	448611.86	2204311.99
660	448640.09	2204291.98
310	448758.82	2204250.97
661	449280.42	2203869.64
612	449155.34	2204045.99
за исключением:		
575	446697.33	2205438.57
578	446701.12	2205453.09
577	446766.04	2205436.15
576	446762.31	2205421.84
575	446697.33	2205438.57
81		
662	446743.44	2205481.84
663	446745.39	2205507.5
664	446758.35	2205504.43
665	446802.85	2205494.03
666	446800.43	2205508.73
667	446799.4	2205512.2
668	446798.37	2205515.67
669	446797.29	2205519.26
670	446796.26	2205522.73
671	446795.71	2205524.53
672	446794.14	2205529.79
673	446791.65	2205534.47
674	446789.15	2205539.15
675	446785.78	2205543.5
676	446782.4	2205547.85
677	446772.08	2205556.9
678	446744.22	2205576.85
679	446716.35	2205596.79
680	446702.03	2205606.83
681	446687.71	2205616.87

Номера точек	Координаты, м	
	X	Y
682	446673.39	2205626.9
683	446659.07	2205636.94
684	446647.43	2205637.21
685	446636.93	2205644.92
686	446633.01	2205649.76
687	446623.22	2205661.83
688	446616.14	2205670.57
689	446598.33	2205685.16
690	446497.26	2205658.69
691	446664.39	2205490
692	446724.4	2205484.24
662	446743.44	2205481.84
за исключением:		
321	446605.1	2205611.91
324	446604.09	2205634.89
323	446630.61	2205636.05
322	446631.62	2205613.07
321	446605.1	2205611.91
82		
693	448553.33	2204177.11
694	448600.7	2204250.5
695	448638.78	2204259.41
696	448680.14	2204247.46
312	448684.17	2204261.4
697	448687.21	2204275.7
660	448640.09	2204291.98
542	448625.54	2204302.29
698	448544.1	2204183.31
693	448553.33	2204177.11
за исключением:		
332	448672.97	2204257.19
338	448616.67	2204273.47
337	448621.38	2204289.75
336	448631.76	2204290.03
335	448656.47	2204282.87
334	448662.1	2204278.55
333	448677.83	2204274.01
332	448672.97	2204257.19
83		
690	446497.26	2205658.69
699	446598.33	2205685.17
700	446586.57	2205694.81
701	446574.8	2205704.46
702	446565.63	2205711.6

Номера точек	Координаты, м	
	X	Y
703	446556.46	2205718.73
704	446548.22	2205725.15
152	446476.14	2205680.01
690	446497.26	2205658.69
84		
705	447701.94	2204612.17
557	447410.97	2204764.59
73	447408.61	2204765.83
88	447408.69	2204753.43
706	447509.47	2204705.1
707	447694.78	2204610.23
708	447758.59	2204575.74
709	447761.27	2204580.94
705	447701.94	2204612.17
85		
710	448139.85	2204664.3
711	448136.99	2204666.17
712	448136.29	2204665.22
713	448135.72	2204662.04
714	448127.28	2204648.33
522	448115.73	2204629.55
715	448118.82	2204627.43
716	448126.63	2204640.63
710	448139.85	2204664.3
86		
717	446820.17	2205498.14
718	446820.86	2205499.68
719	446820.38	2205502.77
717	446820.17	2205498.14
87		
410	446838.42	2205415.56
409	446849.87	2205416.94
720	446849.54	2205417.13
721	446838.39	2205415.78
410	446838.42	2205415.56
88		
722	446049.69	2204901.05
723	446049.78	2204901.07
724	446048.55	2204911.04
725	446048.43	2204911.02
722	446049.69	2204901.05
89		
726	445962.02	2204834.17
727	445962.55	2204842.87

Номера точек	Координаты, м	
	X	Y
728	445961.48	2204843.34
729	445952.43	2204843.5
730	445952.39	2204833.24
731	445952.93	2204833.14
726	445962.02	2204834.17
90		
732	445738.02	2204920.18
733	445738.55	2204930.16
734	445723.41	2204930.4
735	445722.75	2204920.41
732	445738.02	2204920.18
91		
736	445716.75	2204920.5
737	445717.68	2204934.82
738	445716.91	2204948.43
739	445716.06	2204949.03
740	445710.67	2204944.15
741	445710.88	2204924.59
742	445710.86	2204926.45
743	445711.44	2204925.67
744	445711.35	2204924.59

Номера точек	Координаты, м	
	X	Y
745	445713.77	2204924.54
746	445713.71	2204920.54
736	445716.75	2204920.5
92		
747	446747.64	2205716.46
748	446748.81	2205716.87
749	446746.67	2205733.29
750	446729.4	2205730.03
747	446747.64	2205716.46
206		
1378	445270.51	2205235.77
1379	445413.89	2205274.75
1380	445498.64	2205293.26
1381	445498.63	2205293.49
1382	445498.03	2205319.54
296	445497.99	2205321.07
295	445479.65	2205319.86
294	445336.99	2205293.36
293	445315.43	2205287.36
292	445269.74	2205263.92
1378	445270.51	2205235.77

## Ведомость публичных сервитутов, подлежащих установлению

Условный (порядковый) номер публичного сервитута, подлежащего установлению	Кадастровый номер исходного земельного участка	Площадь исходного земельного участка, кв. м	Категория исходного земельного участка	Вид разрешенного использования исходного земельного участка	Условный номер публичного сервитута, подлежащего установлению	Площадь публичного сервитута, подлежащего установлению, кв. м	Назначение сервитута
Сервитуты, подлежащие установлению, в зоне планируемого размещения линейного объекта							
93	50:21:0070106:2052	4710	Земли населенных пунктов	Автомобилю общего пользования местного значения	50:21:0070106:2052/чзу1	12	Устройство пересечения с автомобильной дорогой «Каширское шоссе» - в/ч Петровское
94	50:21:0000000:40293	18181	Земли промышленности, энергетики, транспорта <sup>11</sup>	Автомобильный транспорт	50:21:0000000:40293/чзу1	1017	Устройство пересечения с автомобильной дорогой «Каширское шоссе - Молоково – Андреевское»
95	50:21:0060103:394	6289	Земли промышленности, энергетики, транспорта	Для размещения автомобильной дороги	50:21:0060103:394/чзу1	1015	Устройство пересечения автомобильной дорогой с автомобильной дорогой Молоково-Видное
96	50:21:0000000:5	701400	Земли промышленности, энергетики, транспорта	Автомобильный транспорт	50:21:0000000:5/чзу1	10196	Устройство пересечения с автомобильной дорогой А-105 «Подъездная дорога от Москвы к аэропорту Домодедово»

<sup>11</sup> Здесь и далее по тексту категория «Земли промышленности, энергетики, транспорта, связи, радиовещания, телевидения, информатики, земли для обеспечения космической деятельности, земли обороны, безопасности и земли иного специального назначения» изложить как «Земли промышленности, энергетики, транспорта».

Условный номер (порядковый) номер публичного сервитута, подлежащего установлению	Кадастровый номер исходного земельного участка	Площадь исходного земельного участка, кв. м	Категория исходного земельного участка	Вид разрешенного использования исходного земельного участка	Условный номер публичного сервитута, подлежащего установлению	Площадь публичного сервитута, подлежащего установлению, кв. м	Назначение сервитута
97	50:21:0040102:617	20102	Земли промышленности, энергетики, транспорта	Автомобильный транспорт	50:21:0040102:617/чзу1	4764	Устройство пересечения с автомобильной дорогой местного значения
98	50:21:0000000:5	701400	Земли промышленности, энергетики, транспорта	Автомобильный транспорт	50:21:0000000:5/чзу2	9966	Устройство пересечения с автомобильной дорогой А-105 «Подъездная дорога от Москвы к аэропорту Домодедово»
99	50:21:0040102:617	20102	Земли промышленности, энергетики, транспорта	Автомобильный транспорт	50:21:0040102:617/чзу2	161	Устройство пересечения с автомобильной дорогой местного значения
Сервитуты, подлежащие установлению, в зонах планируемого размещения линейных объектов, подлежащих реконструкции в связи с изменением их местоположения							
100	50:21:0040110:857	56	Земли населенных пунктов	Коммунальное обслуживание	50:21:0040110:857/чзу1	56	Размещение инженерных сооружений
101	50:21:0070106:2956	7	Земли населенных пунктов	Коммунальное обслуживание	50:21:0070106:2956/чзу1	7	Размещение инженерных сооружений
102	50:21:0020102:765	937	Земли населенных пунктов	-	50:21:0020102:765/чзу1	166	Размещение инженерных сооружений
103	50:21:0020102:18	9970	Земли населенных пунктов	Под растворный узел и склад материалов	50:21:0020102:18/чзу1	1144	Размещение инженерных сооружений
104	50:21:0040110:1203	2038	Земли населенных пунктов	Под размещение магазина	50:21:0040110:1203/чзу1	605	Размещение инженерных сооружений

Условный (порядковый) номер публичного сервитута, подлежащего установлению	Кадастровый номер исходного земельного участка	Площадь исходного земельного участка, кв. м	Категория исходного земельного участка	Вид разрешенного использования исходного земельного участка	Условный номер публичного сервитута, подлежащего установлению	Площадь публичного сервитута, подлежащего установлению, кв. м	Назначение сервитута
105	50:21:0070106:1560	1919	Земли промышленности, энергетики, транспорта	Для размещения станции технического обслуживания	50:21:0070106:1560/чзу1	305	Размещение инженерных сооружений
106	50:21:0020103:654	1093	Земли населенных пунктов	Объекты дорожного сервиса, магазины, производственная деятельность	50:21:0020103:654/чзу1	1	Размещение инженерных сооружений
107	50:21:0020103:653	1253	Земли населенных пунктов	Объекты дорожного сервиса, магазины, склады, обслуживание жилой застройки	50:21:0020103:653/чзу1	139	Размещение инженерных сооружений
108	50:21:0020102:49	130000	Земли промышленности, энергетики, транспорта	Для размещения производственно-складской базы	50:21:0020102:49/чзу1	55	Размещение инженерных сооружений
109	50:21:0020102:49	130000	Земли промышленности, энергетики, транспорта	Для размещения производственно-складской базы	50:21:0020102:49/чзу2	47	Размещение инженерных сооружений
110	50:21:0020102:49	130000	Земли промышленности, энергетики, транспорта	Для размещения производственно-складской базы	50:21:0020102:49/чзу3	35	Размещение инженерных сооружений
111	50:21:0020102:49	130000	Земли промышленности, энергетики, транспорта	Для размещения производственно-складской базы	50:21:0020102:49/чзу4	40	Размещение инженерных сооружений
112	50:21:0020102:49	130000	Земли промышленности, энергетики, транспорта	Для размещения производственно-складской базы	50:21:0020102:49/чзу5	142	Размещение инженерных сооружений

Условный (порядковый) номер публичного сервитута, подлежащего установлению	Кадастровый номер исходного земельного участка	Площадь исходного земельного участка, кв. м	Категория исходного земельного участка	Вид разрешенного использования исходного земельного участка	Условный номер публичного сервитута, подлежащего установлению	Площадь публичного сервитута, подлежащего установлению, кв. м	Назначение сервитута
113	50:21:0040110:80	1450	Земли населенных пунктов	Для ведения личного подсобного хозяйства	50:21:0040110:80/чзу1	42	Размещение инженерных сооружений
114	50:21:0070106:3034	6	Земли сельскохозяйственного назначения	Коммунальное обслуживание	50:21:0070106:3034/чзу1	6	Размещение инженерных сооружений
115	50:21:0050404:158	11800	Земли сельскохозяйственного назначения	Для сельскохозяйственного производства	50:21:0050404:158/чзу1	422	Размещение инженерных сооружений
116	50:21:0020102:40	60	Земли населенных пунктов	Для размещения существующей опоры ЛЭП №11/10	50:21:0020102:40/чзу1	31	Размещение инженерных сооружений
117	50:21:0070106:4685	766	Категория не установлена	Коммунальное обслуживание	50:21:0070106:4685/чзу1	766	Размещение инженерных сооружений
118	50:21:0070106:128	4380	Земли сельскохозяйственного назначения	Для сельскохозяйственного производства	50:21:0070106:128/чзу1	118	Размещение инженерных сооружений
119	50:21:0060103:394	6289	Земли промышленности, энергетики, транспорта	Для размещения автомобильной дороги	50:21:0060103:394/чзу2	5274	Размещение инженерных сооружений
120	50:21:0040102:299**	37750	Земли промышленности, энергетики, транспорта	Под строительство холодильноскладского комплекса, предназначенного для хранения продовольственных товаров	50:21:0040102:299/чзу1	1	Размещение инженерных сооружений

Условный (порядковый) номер публичного сервитута, подлежащего установлению	Кадастровый номер исходного земельного участка	Площадь исходного земельного участка, кв. м	Категория исходного земельного участка	Вид разрешенного использования исходного земельного участка	Условный номер публичного сервитута, подлежащего установлению	Площадь публичного сервитута, подлежащего установлению, кв. м	Назначение сервитута
121	50:21:0000000:40938	584025	Земли сельскохозяйственного назначения	Для сельскохозяйственного производства	50:21:0000000:40938/чзу1	9130	Размещение инженерных сооружений
122	50:21:0000000:34365	8059	Земли населенных пунктов	Объекты розничной торговли, объекты оптовой торговли, коммерческие объекты, не связанных с проживанием населения (бизнес-центров, отдельных офисов различных фирм, компаний и других т.п. объектов)	50:21:0000000:34365/чзу1	2362	Размещение инженерных сооружений
123	50:21:0000000:34365	8059	Земли населенных пунктов	Объекты розничной торговли, объекты оптовой торговли, коммерческие объекты, не связанных с проживанием населения (бизнес-центров, отдельных офисов различных фирм, компаний и других т.п. объектов)	50:21:0000000:34365/чзу2	36	Размещение инженерных сооружений



Условный (порядковый) номер публичного сервитута, подлежащего установлению	Кадастровый номер исходного земельного участка	Площадь исходного земельного участка, кв. м	Категория исходного земельного участка	Вид разрешенного использования исходного земельного участка	Условный номер публичного сервитута, подлежащего установлению	Площадь публичного сервитута, подлежащего установлению, кв. м	Назначение сервитута
124	50:21:0040110:721	18	Земли населенных пунктов	Для размещения, обслуживания и эксплуатации опоры № 70 ЛЭП 110 кВ «Пахра-Апаринки» с отпайками на подстанции 110 кВ «Коксогаз» № 410 и 110 кВ «Ям» № 721	50:21:0040110:721/чзу1	18	Размещение инженерных сооружений
125	50:21:0040102:83	1139	Земли промышленности, энергетики, транспорта, связи	Под строительство холодильно-складского комплекса, предназначенного для хранения продовольственных (промышленных) товаров, объектов придорожного сервиса и административного (офисного) здания	50:21:0040102:83/чзу1	5	Размещение инженерных сооружений
126	50:21:0040110:279	844	Земли населенных пунктов	Для ведения личного подсобного хозяйства	50:21:0040110:279/чзу1	272	Размещение инженерных сооружений
127	50:21:0040110:279	844	Земли населенных пунктов	Для ведения личного подсобного хозяйства	50:21:0040110:279/чзу2	18	Размещение инженерных сооружений
128	50:21:0020102:416	1012	Земли населенных пунктов	Коммунальное обслуживание	50:21:0020102:416/чзу1	669	Размещение инженерных сооружений

Условный (порядковый) номер публичного сервитута, подлежащего установлению	Кадастровый номер исходного земельного участка	Площадь исходного земельного участка, кв. м	Категория исходного земельного участка	Вид разрешенного использования исходного земельного участка	Условный номер публичного сервитута, подлежащего установлению	Площадь публичного сервитута, подлежащего установлению, кв. м	Назначение сервитута
129	50:21:0050404:225	2649877	Земли сельскохозяйственного назначения	Для сельскохозяйственного производства	50:21:0050404:225/чзу1	115	Размещение инженерных сооружений
130	50:21:0040110:768	138	Земли населенных пунктов	Для ведения личного подсобного хозяйства	50:21:0040110:768/чзу1	15	Размещение инженерных сооружений
131	50:21:0040110:396	157	Земли населенных пунктов	Для размещения придорожного комплекса	50:21:0040110:396/чзу1	37	Размещение инженерных сооружений
132	50:21:0070106:129	27570	Земли сельскохозяйственного назначения	Для сельскохозяйственного производства	50:21:0070106:129/чзу1	523	Размещение инженерных сооружений
133	50:21:0070106:129	27570	Земли сельскохозяйственного назначения	Для сельскохозяйственного производства	50:21:0070106:129/чзу2	469	Размещение инженерных сооружений
134	50:21:0060103:247	30850	Земли сельскохозяйственного назначения	Для сельскохозяйственного производства	50:21:0060103:247/чзу1	20883	Размещение инженерных сооружений
135	50:21:0020104:8	16000	Земли населенных пунктов	Строительство автоматизированного складского комплекса	50:21:0020104:8/чзу1	308	Размещение инженерных сооружений
136	50:21:0060103:10791	241	Категория не установлена	Коммунальное обслуживание	50:21:0060103:10791/чзу1	241	Размещение инженерных сооружений

Условный (порядковый) номер публичного сервитута, подлежащего установлению	Кадастровый номер исходного земельного участка	Площадь исходного земельного участка, кв. м	Категория исходного земельного участка	Вид разрешенного использования исходного земельного участка	Условный номер публичного сервитута, подлежащего установлению	Площадь публичного сервитута, подлежащего установлению, кв. м	Назначение сервитута
137	50:21:0040102:293	67	Земли промышленности, энергетики, транспорта	Под строительство холодильно-складского комплекса, предназначенного для хранения продовольственных товаров	50:21:0040102:293/чзу1	38	Размещение инженерных сооружений
138	50:21:0040110:704	583	Земли населенных пунктов	Для ведения личного подсобного хозяйства	50:21:0040110:704/чзу1	398	Размещение инженерных сооружений
139	50:21:0070106:7	5000	Земли промышленности, энергетики, транспорта	размещение придорожного комплекса (АЗС, СТОА, магазин)	50:21:0070106:7/чзу1	191	Размещение инженерных сооружений
140	50:21:0070106:4686	15	Категория не установлена	Коммунальное обслуживание	50:21:0070106:4686/чзу1	15	Размещение инженерных сооружений
141	50:21:0050404:2853	2268	Земли сельскохозяйственного назначения	Для сельскохозяйственного производства	50:21:0050404:2853/чзу1	348	Размещение инженерных сооружений
142	50:21:0070106:2958	1278	Земли промышленности, энергетики, транспорта	Коммунальное обслуживание	50:21:0070106:2958/чзу1	1278	Размещение инженерных сооружений
143	50:21:0070106:64	50853	Земли сельскохозяйственного назначения	Для сельскохозяйственного производства	50:21:0070106:64/чзу1	1006	Размещение инженерных сооружений
144	50:21:0000000:40938	584025	Земли сельскохозяйственного назначения	Для сельскохозяйственного производства	50:21:0000000:40938/чзу2	3371	Размещение инженерных сооружений

Условный (порядковый) номер публичного установления	Кадастровый номер исходного земельного участка	Площадь исходного земельного участка, кв. м	Категория исходного земельного участка	Вид разрешенного использования исходного земельного участка	Условный номер публичного установления	Площадь публичного установления, кв. м	Назначение сервитута
145	50:21:0000000:47567	467	Земли населенных пунктов	Для ведения личного подсобного хозяйства	50:21:0000000:47567/чзу1	10	Размещение инженерных сооружений
146	50:21:0070106:2268	1524	Земли населенных пунктов	Объекты благоустройства	50:21:0070106:2268/чзу1	10	Размещение инженерных сооружений
147	50:21:0040112:15450	19811	Земли промышленности, энергетики, транспорта	Для размещения торгового-технического центра по продаже и сервисному обслуживанию автомобилей	50:21:0040112:15450/чзу1	1410	Размещение инженерных сооружений
148	50:21:0000000:41173	29352	Земли населенных пунктов	Для размещения объектов оптовой и розничной торговли	50:21:0000000:41173/чзу1	1004	Размещение инженерных сооружений
149	50:21:0020102:340	18	Земли промышленности, энергетики, транспорта	Для размещения, обслуживания и эксплуатации опоры № 2 ЛЭП 35кВ «МКГЗ-Ленинская 1»	50:21:0020102:340/чзу1	18	Размещение инженерных сооружений
150	50:21:0050208:115	30610	Земли промышленности, энергетики, транспорта	Автомобильный транспорт	50:21:0050208:115/чзу1	433	Размещение инженерных сооружений
151	50:21:0020102:398	1961	Земли населенных пунктов	Железнодорожный транспорт	50:21:0020102:398/чзу1	800	Размещение инженерных сооружений
152	50:21:0020102:398	1961	Земли населенных пунктов	Железнодорожный транспорт	50:21:0020102:398/чзу2	111	Размещение инженерных сооружений
153	50:21:0020102:398	1961	Земли населенных пунктов	Железнодорожный транспорт	50:21:0020102:398/чзу3	87	Размещение инженерных сооружений

Условный (порядковый) номер публичного сервитута, подлежащего установлению	Кadaстровый номер исходного земельного участка	Площадь исходного земельного участка, кв. м	Категория исходного земельного участка	Вид разрешенного использования исходного земельного участка	Условный номер публичного сервитута, подлежащего установлению	Площадь публичного сервитута, подлежащего установлению, кв. м	Назначение сервитута
154	50:21:0040110:869	395	Земли населенных пунктов	Коммунальное обслуживание Объекты розничной торговли, коммерческие объекты, не связанных с проживанием населения (бизнес-центров; отдельных офисов различных фирм, компаний и других т.п. объектов), объекты оптовой торговли	50:21:0040110:869/чзу1	395	Размещение инженерных сооружений
155	50:21:0040110:765	5058	Земли населенных пунктов	Объекты розничной торговли, коммерческие объекты, не связанных с проживанием населения (бизнес-центров; отдельных офисов различных фирм, компаний и других т.п. объектов), объекты оптовой торговли	50:21:0040110:765/чзу1	613	Размещение инженерных сооружений
156	50:21:0040110:765	5058	Земли населенных пунктов	Объекты розничной торговли, коммерческие объекты, не связанных с проживанием населения (бизнес-центров; отдельных офисов различных фирм, компаний и других т.п. объектов), объекты оптовой торговли	50:21:0040110:765/чзу2	396	Размещение инженерных сооружений

Условный (порядковый) номер публичного сервитута, подлежащего установлению	Кадастровый номер исходного земельного участка	Площадь исходного земельного участка, кв. м	Категория исходного земельного участка	Вид разрешенного использования исходного земельного участка	Условный номер публичного сервитута, подлежащего установлению	Площадь публичного сервитута, подлежащего установлению, кв. м	Назначение сервитута
157	50:21:0040110:765	5058	Земли населенных пунктов	Объекты розничной торговли, коммерческие объекты, не связанных с проживанием населения (бизнес-центров; отдельных офисов различных фирм, компаний и других т.п. объектов), объекты оптовой торговли	50:21:0040110:765/чзу3	334	Размещение инженерных сооружений
158	50:21:0060103:5958	47307	Земли сельскохозяйственного назначения	Для сельскохозяйственного производства	50:21:0060103:5958/чзу1	32705	Размещение инженерных сооружений
159	50:21:0070106:2965	118	Земли населенных пунктов	Коммунальное обслуживание	50:21:0070106:2965/чзу1	117	Размещение инженерных сооружений
160	50:21:0050404:219	47755	Земли сельскохозяйственного назначения	Для сельскохозяйственного производства	50:21:0050404:219/чзу1	3357	Размещение инженерных сооружений
161	50:21:0070106:3021	2752	Земли промышленности, энергетики, транспорта, связи	Для размещения станции технического обслуживания с АЗС	50:21:0070106:3021/чзу1	217	Размещение инженерных сооружений

Условный (порядковый) номер публичного сервитута, подлежащего установлению	Кадастровый номер исходного земельного участка	Площадь исходного земельного участка, кв. м	Категория исходного земельного участка	Вид разрешенного использования исходного земельного участка	Условный номер публичного сервитута, подлежащего установлению	Площадь публичного сервитута, подлежащего установлению, кв. м	Назначение сервитута
162	50:21:0070106:3018	74431	Земли промышленности, энергетики, транспорта, связи	Для размещения многофункционального административно-торгового и производственно-складского комплекса	50:21:0070106:3018/чзу1	1063	Размещение инженерных сооружений
163	50:21:0070106:3018	74431	Земли промышленности, энергетики, транспорта, связи	Для размещения многофункционального административно-торгового и производственно-складского комплекса	50:21:0070106:3018/чзу2	1045	Размещение инженерных сооружений
164	50:21:0000000:41017	20311	Земли населенных пунктов	Размещение административно-делового, торгово-бытового комплекса	50:21:0000000:41017/чзу1	486	Размещение инженерных сооружений
165	50:21:0060103:5958	47307	Земли сельскохозяйственного назначения	Для сельскохозяйственного производства	50:21:0060103:5958/чзу2	429	Размещение инженерных сооружений
166	50:21:0000000:47528	12530	Земли промышленности, энергетики, транспорта, связи	Под строительство АЗС	50:21:0000000:47528/чзу1	3194	Размещение инженерных сооружений
167	50:21:0020102:135	980800	Земли населенных пунктов	Для производственной деятельности (территория завода)	50:21:0020102:135/чзу1	669	Размещение инженерных сооружений

Условный (порядковый) номер публичного сервитута, подлежащего установлению	Кадастровый номер исходного земельного участка	Площадь исходного земельного участка, кв. м	Категория исходного земельного участка	Вид разрешенного использования исходного земельного участка	Условный номер публичного сервитута, подлежащего установлению	Площадь публичного сервитута, подлежащего установлению, кв. м	Назначение сервитута
168	50:21:0020102:135	980800	Земли населенных пунктов	Для производственной деятельности (территория завода)	50:21:0020102:135/чзу2	57	Размещение инженерных сооружений
169	50:21:0020102:135	980800	Земли населенных пунктов	Для производственной деятельности (территория завода)	50:21:0020102:135/чзу3	1204	Размещение инженерных сооружений
170	50:21:0020102:135	980800	Земли населенных пунктов	Для производственной деятельности (территория завода)	50:21:0020102:135/чзу4	86	Размещение инженерных сооружений
171	50:21:0020102:135	980800	Земли населенных пунктов	Для производственной деятельности (территория завода)	50:21:0020102:135/чзу5	1975	Размещение инженерных сооружений
172	50:21:0020102:135	980800	Земли населенных пунктов	Для производственной деятельности (территория завода)	50:21:0020102:135/чзу6	679	Размещение инженерных сооружений
173	50:21:0070106:3038	85038	Земли промышленности, энергетики, транспорта, связи	Земельные участки общего назначения	50:21:0070106:3038/чзу1	329	Размещение инженерных сооружений
174	50:21:0070106:4637	1759	Земли сельскохозяйственного назначения	Автомобильный транспорт	50:21:0070106:4637/чзу1	232	Размещение инженерных сооружений
175	50:21:0040110:1208	11885	Земли населенных пунктов	Склады	50:21:0040110:1208/чзу1	33	Размещение инженерных сооружений



Условный (порядковый) номер публичного сервитута, подлежащего установлению	Кадастровый номер исходного земельного участка	Площадь исходного земельного участка, кв. м	Категория исходного земельного участка	Вид разрешенного использования исходного земельного участка	Условный номер публичного сервитута, подлежащего установлению	Площадь публичного сервитута, подлежащего установлению, кв. м	Назначение сервитута
176	50:21:0070106:2933	20100	Земли сельскохозяйственного назначения	Приюты для животных	50:21:0070106:2933/чзу1	2125	Размещение инженерных сооружений
177	50:21:0070106:2933	20100	Земли сельскохозяйственного назначения	Приюты для животных	50:21:0070106:2933/чзу2	11	Размещение инженерных сооружений
178	50:21:0070106:3041**	30325	Земли сельскохозяйственного назначения	Для сельскохозяйственного производства	50:21:0070106:3041/чзу1	2391	Размещение инженерных сооружений
179	50:21:0040112:4598	76131	Земли населенных пунктов	Для сельскохозяйственного использования	50:21:0040112:4598/чзу1	469	Размещение инженерных сооружений
180	50:21:0060103:9	903500	Земли сельскохозяйственного назначения	Для сельскохозяйственного производства	50:21:0060103:9/чзу1	27984	Размещение инженерных сооружений
181	50:21:0000000:5	701400	Земли промышленности, энергетики, транспорта, связи	Автомобильный транспорт	50:21:0000000:5/чзу3	16342	Размещение инженерных сооружений
182	50:21:0000000:5	701400	Земли промышленности, энергетики, транспорта, связи	Автомобильный транспорт	50:21:0000000:5/чзу4	1098	Размещение инженерных сооружений
183	50:21:0000000:5	701400	Земли промышленности, энергетики, транспорта, связи	Автомобильный транспорт	50:21:0000000:5/чзу5	3332	Размещение инженерных сооружений

Условный (порядковый) номер публичного сервитута, подлежащего установлению	Кадастровый номер исходного земельного участка	Площадь исходного земельного участка, кв. м	Категория исходного земельного участка	Вид разрешенного использования исходного земельного участка	Условный номер публичного сервитута, подлежащего установлению	Площадь публичного сервитута, подлежащего установлению, кв. м	Назначение сервитута
184	50:21:0000000:5	701400	Земли промышленности, энергетики, транспорта, связи	Автомобильный транспорт	50:21:0000000:5/чзуб	11013	Размещение инженерных сооружений
185	50:21:0000000:5	701400	Земли промышленности, энергетики, транспорта, связи	Автомобильный транспорт	50:21:0000000:5/чзу7	488	Размещение инженерных сооружений
186	50:21:0000000:5	701400	Земли промышленности, энергетики, транспорта, связи	Автомобильный транспорт	50:21:0000000:5/чзу8	204	Размещение инженерных сооружений
187	50:21:0000000:5	701400	Земли промышленности, энергетики, транспорта, связи	Автомобильный транспорт	50:21:0000000:5/чзу9	899	Размещение инженерных сооружений
188	50:21:0000000:5	701400	Земли промышленности, энергетики, транспорта, связи	Автомобильный транспорт	50:21:0000000:5/чзу10	94	Размещение инженерных сооружений
189	50:21:0000000:5	701400	Земли промышленности, энергетики, транспорта, связи	Автомобильный транспорт	50:21:0000000:5/чзу11	15225	Размещение инженерных сооружений

Условный (порядковый) номер публичного сервитута, подлежащего установлению	Кадастровый номер исходного земельного участка	Площадь исходного земельного участка, кв. м	Категория исходного земельного участка	Вид разрешенного использования исходного земельного участка	Условный номер публичного сервитута, подлежащего установлению	Площадь публичного сервитута, подлежащего установлению, кв. м	Назначение сервитута
190	50:21:0000000:40946	82219	Земли населенных пунктов	Объекты розничной торговли; коммерческие объекты, не связанные с проживанием населения (бизнес-центры; отдельные офисы различных фирм, компаний и других т.п. объектов); объекты общественного питания	50:21:0000000:40946/чзу1	13342	Размещение инженерных сооружений
191	50:21:0000000:40946	82219	Земли населенных пунктов	Объекты розничной торговли; коммерческие объекты, не связанные с проживанием населения (бизнес-центры; отдельные офисы различных фирм, компаний и других т.п. объектов); объекты общественного питания	50:21:0000000:40946/чзу2	4867	Размещение инженерных сооружений
192	50:21:0070106:3028	4125	Земли промышленной, энергетической, связи	Размещение складского комплекса	50:21:0070106:3028/чзу1	40	Размещение инженерных сооружений

Условный (порядковый) номер публичного сервитута, подлежащего установлению	Кадастровый номер исходного земельного участка	Площадь исходного земельного участка, кв. м	Категория исходного земельного участка	Вид разрешенного использования исходного земельного участка	Условный номер публичного сервитута, подлежащего установлению	Площадь публичного сервитута, подлежащего установлению, кв. м	Назначение сервитута
193	50:21:0070106:4688	313584	Земли промышленности, энергетики, транспорта, связи,	Для размещения многофункционального административно - торгового и производственно - складского комплекса	50:21:0070106:4688/чзу1	112	Размещение инженерных сооружений
194	50:21:0070106:4688	313584	Земли промышленности, энергетики, транспорта, связи	Для размещения многофункционального административно - торгового и производственно-складского комплекса	50:21:0070106:4688/чзу2	6745	Размещение инженерных сооружений
195	50:21:0040110:1209	3086	Земли населенных пунктов	Склады	50:21:0040110:1209/чзу1	7	Размещение инженерных сооружений
196	50:21:0070106:2052	4710	Земли населенных пунктов	Автодороги общего пользования местного значения	50:21:0070106:2052/чзу2	502	Размещение инженерных сооружений
197	50:21:0070106:2934	174871	Земли сельскохозяйственного назначения	Для сельскохозяйственного производства	50:21:0070106:2934/чзу1	525	Размещение инженерных сооружений
198	50:21:0050404:225	2649877	Земли сельскохозяйственного назначения	Для сельскохозяйственного производства	50:21:0050404:225/чзу2	5	Размещение инженерных сооружений

Условный номер (порядковый) номер публичного сервитута, подлежащего установлению	Кадастровый номер исходного земельного участка	Площадь исходного земельного участка, кв. м	Категория исходного земельного участка	Вид разрешенного использования исходного земельного участка	Условный номер публичного сервитута, подлежащего установлению	Площадь публичного сервитута, подлежащего установлению, кв. м	Назначение сервитута
199	50:21:0050404:225	2649877	Земли сельскохозяйственного назначения	Для сельскохозяйственного производства	50:21:0050404:225/чзз3	137552	Размещение инженерных сооружений
200	50:21:0050404:225	2649877	Земли сельскохозяйственного назначения	Для сельскохозяйственного производства	50:21:0050404:225/чзу4	3950	Размещение инженерных сооружений
201	50:21:0050404:225	2649877	Земли сельскохозяйственного назначения	Для сельскохозяйственного производства	50:21:0050404:225/чзу5	430	Размещение инженерных сооружений
202	50:21:0020102:398	1961	Земли населенных пунктов	Железнодорожный транспорт	50:21:0020102:398/чзу4	96	Размещение инженерных сооружений
203	50:21:0020102:415	1558	Земли населенных пунктов	Коммунальное обслуживание	50:21:0020102:415/чзу1	1224	Размещение инженерных сооружений
204	50:21:0000000:5	701400	Земли промышленности, энергетики, транспорта, связи	Автомобильный транспорт	50:21:0000000:5/чзу12	38284	Размещение инженерных сооружений
205	50:21:0000000:47567	467	Земли населенных пунктов	Для ведения личного подсобного хозяйства	50:21:0000000:47567/чзу2	155	Размещение инженерных сооружений

Условный номер (порядковый) номер публичного сервитута, подлежащего установлению	207	Кadaстровый номер исходного земельного участка	50:21:0040110:865	Площадь исходного земельного участка, кв. м	21174	Категория исходного земельного участка	Земли населенных пунктов	Вид разрешенного использования исходного земельного участка	Объекты розничной торговли; коммерческие объекты, не связанные с проживанием населения (бизнес центров; отдельных офисов различных фирм, компаний и других т.п. объектов); объекты оптовой торговли	Условный номер публичного сервитута, подлежащего установлению	50:21:0040110:865/чзу1	Площадь публичного сервитута, подлежащего установлению, кв. м	5964	Размещение инженерных сооружений	Размещение инженерных сооружений	Назначение сервитута
--	-----	--	-------------------	---	-------	--	--------------------------	---	---	---	------------------------	---	------	----------------------------------	----------------------------------	----------------------

Примечание:

\*\* Площадь земельного участка в соответствии с данными Единого государственного реестра недвижимости не соответствует его фактической площади.

Каталог координат поворотных точек границ публичных сервитутов, подлежащих установлению  
Система координат МСК-50

Номера точек	Координаты, м	
	X	Y
93		
202	445466.49	2205399.64
751	445478.38	2205400.35
752	445478.3	2205402.36
202	445466.49	2205399.64
94		
753	447078.55	2205967.11
344	447102.52	2205968.29
343	447100.43	2206010.61
754	447076.47	2206009.43
753	447078.55	2205967.11
95		
364	447035.69	2205754.83
755	447066.78	2205757.48
756	447089.06	2205759.39
188	447087.96	2205778.37
187	447065.12	2205776.38
192	447034.75	2205773.75
364	447035.69	2205754.83
96		
219	447185.43	2205316.18
757	447157.45	2205391.45
436	447131.59	2205406.99
758	447123.59	2205411.8
759	447112.82	2205419.31
266	447106.74	2205422.61
291	447013.59	2205473.05
386	447001.17	2205419.53
385	447006.81	2205416.05
384	447105.1	2205359.55
760	447116.36	2205353.08
211	447131.17	2205345.11
219	447185.43	2205316.18
97		
709	447761.27	2204580.94
761	447762.92	2204584.12
248	447765	2204588.15
251	447744.28	2204599.16
250	447747.2	2204604.35
207	447741.33	2204609.19
206	447738.41	2204604.03
210	447716.97	2204616.24

Номера точек	Координаты, м	
	X	Y
305	447696.07	2204628.14
308	447653.72	2204652.26
307	447656.45	2204657.23
230	447649.82	2204660.63
229	447643.96	2204650.44
232	447567.95	2204690.26
231	447573.34	2204699.78
762	447566.64	2204703.21
763	447562.8	2204696.49
445	447516.59	2204720.16
444	447517.39	2204721.6
443	447513.07	2204724.02
442	447512.2	2204722.39
441	447486.42	2204735.41
440	447493.08	2204746.95
764	447492.85	2204747.13
765	447486.83	2204750.83
766	447484.51	2204746.66
237	447420.76	2204782.47
767	447420.76	2204782.48
236	447422.66	2204785.91
556	447417.84	2204788.38
555	447417.97	2204774.54
554	447410.97	2204774.47
557	447410.97	2204764.59
705	447701.94	2204612.17
709	447761.27	2204580.94
98		
600	449080.27	2204268.8
548	449053.54	2204298.22
547	448959.94	2204329.7
768	448955.79	2204332.98
615	448888.13	2204326.34
614	448924.77	2204295.24
769	449004.94	2204208.58
770	449015.16	2204236.86
771	449036.72	2204257.71
772	449076	2204268.8
600	449080.27	2204268.8
99		
773	447916.88	2204683.94
774	447923.03	2204696.13

Номера точек	Координаты, м	
	X	Y
651	447918.97	2204699.62
775	447882.44	2204720.15
776	447912.76	2204698.87
777	447916.76	2204684.38
773	447916.88	2204683.94
100		
778	448180.15	2204654.08
779	448180.84	2204655.25
780	448182.59	2204658.35
781	448172.65	2204664.17
782	448170.27	2204660.09
778	448180.15	2204654.08
101		
783	446465.85	2205688.19
784	446462.95	2205690.5
785	446460.28	2205687.49
786	446464.15	2205688.12
783	446465.85	2205688.19
102		
787	445754.71	2204919.92
788	445755	2204929.92
733	445738.55	2204930.16
732	445738.02	2204920.18
787	445754.71	2204919.92
103		
730	445952.39	2204833.24
789	445952.44	2204845.42
790	445943.81	2204847
791	445826.79	2204847.46
792	445777.38	2204847.43
793	445777.57	2204840.14
794	445896.39	2204843.47
730	445952.39	2204833.24
104		
485	448605.13	2204367.15
795	448619.92	2204399.26
796	448609.74	2204403.94
797	448599.2	2204375.99
798	448571.61	2204383.81
799	448569.18	2204381.69
800	448567.6	2204377.95
801	448559.22	2204377.98
485	448605.13	2204367.15
105		

Номера точек	Координаты, м	
	X	Y
802	445365.48	2205441.63
803	445367.77	2205441.81
804	445385.74	2205450.92
805	445463.92	2205460.13
806	445463.86	2205460.69
807	445462.9	2205463.26
808	445462.56	2205467.37
809	445462.56	2205468.37
810	445438.85	2205466.85
811	445439.62	2205459.71
812	445384.5	2205451.09
802	445365.48	2205441.63
106		
742	445710.86	2204926.45
741	445710.88	2204924.59
744	445711.35	2204924.59
743	445711.44	2204925.67
742	445710.86	2204926.45
107		
740	445710.67	2204944.15
739	445716.06	2204949.03
813	445706.73	2204955.71
814	445706.51	2204966.57
815	445701.27	2204966.52
816	445701.97	2204959.87
817	445700.65	2204959.73
818	445700.8	2204952.28
819	445710.64	2204946.34
740	445710.67	2204944.15
108		
820	446471.22	2205382.58
821	446471.22	2205388.81
822	446461.83	2205387.96
823	446461.84	2205382.37
820	446471.22	2205382.58
109		
824	446614.47	2205382.58
825	446615.74	2205386.51
826	446616.54	2205388.97
827	446601.99	2205389.38
824	446614.47	2205382.58
110		
828	446565.34	2205385.07
829	446568.33	2205390.33



Номера точек	Координаты, м	
	X	Y
830	446555.24	2205390.7
828	446565.34	2205385.07
111		
831	446512.98	2205391.9
647	446507.12	2205392.07
832	446499.38	2205391.36
833	446499.6	2205388.43
834	446513.17	2205389.41
831	446512.98	2205391.9
112		
835	445784.85	2205337.33
836	445782.02	2205289.19
837	445784.79	2205289.01
838	445787.96	2205337.46
835	445784.85	2205337.33
113		
839	448541.27	2204206.9
840	448544.61	2204211.88
841	448538.48	2204215.65
842	448535.34	2204210.54
839	448541.27	2204206.9
114		
407	446875.39	2205416.4
843	446875.34	2205416.61
844	446869.57	2205419.55
720	446849.54	2205417.13
409	446849.87	2205416.94
408	446869.63	2205419.33
407	446875.39	2205416.4
115		
845	447543.06	2205174.65
846	447544.19	2205176.57
847	447481.4	2205214.09
848	447463.01	2205225.69
417	447459.73	2205219.41
845	447543.06	2205174.65
116		
849	446696.14	2205129.79
850	446702.21	2205124.97
851	446704.61	2205128.45
852	446698.22	2205132.83
849	446696.14	2205129.79
117		
853	446801.53	2205502.08

Номера точек	Координаты, м	
	X	Y
854	446820.15	2205504.22
855	446815.28	2205535.29
856	446793.46	2205551.18
853	446801.53	2205502.08
118		
699	446598.33	2205685.17
857	446607.32	2205687.52
858	446594.67	2205696.91
859	446584.29	2205696.68
700	446586.57	2205694.81
699	446598.33	2205685.17
119		
860	447035.68	2205754.83
861	447034.74	2205773.74
862	446969.78	2205768.12
863	446849.69	2205750.79
864	446829.9	2205747.94
865	446758.29	2205735.37
866	446761.82	2205716.11
867	446840.49	2205730.44
868	446971.57	2205749.38
860	447035.68	2205754.83
120		
25	447409.17	2204985.67
869	447410.97	2204986.08
26	447409.18	2204987.15
25	447409.17	2204985.67
121		
870	449589.51	2203898.36
871	449480.71	2203952.57
872	449487.75	2203966.23
873	449449.97	2203985.04
874	449382.64	2204012.24
454	449386.07	2203997.11
875	449389.97	2203984.44
450	449403.34	2203921.4
475	449425.33	2203873.1
876	449427.75	2203865.85
877	449468.68	2203928.4
878	449474.44	2203939.98
879	449583.26	2203885.84
870	449589.51	2203898.36
122		
880	448154.23	2204692.69

Номера точек	Координаты, м	
	X	Y
881	448159.23	2204700.12
882	448162.63	2204704.99
883	448165.68	2204709.71
884	448156.8	2204715.11
885	448152.68	2204708.78
886	448102.39	2204741.49
887	448105.51	2204746.3
888	448084.43	2204759.12
889	448078.46	2204749.55
890	448064.14	2204724.63
891	448071.24	2204720.31
892	448080.67	2204737.19
893	448081.37	2204736.77
894	448098.16	2204726.61
895	448097.33	2204725.08
896	448088.74	2204709.67
897	448116.37	2204692.88
898	448127.98	2204708.57
880	448154.23	2204692.69
123		
523	448048.55	2204679.69
899	448050.54	2204683.25
900	448043.41	2204688.53
524	448041.33	2204684.9
523	448048.55	2204679.69
124		
901	448072.89	2204742.02
902	448074.71	2204745.59
903	448073	2204746.64
904	448070.66	2204743.39
905	448068.83	2204739.81
906	448070.53	2204738.77
901	448072.89	2204742.02
125		
869	447410.97	2204986.08
907	447410.97	2204974.97
908	447411.93	2204985.5
869	447410.97	2204986.08
126		
909	448158.78	2204667.08
910	448161.36	2204672.06
911	448153.78	2204675.93
912	448165.16	2204696.1
881	448159.23	2204700.12

Номера точек	Координаты, м	
	X	Y
880	448154.23	2204692.69
913	448147.51	2204682.71
914	448148.42	2204682.07
915	448144.08	2204676.03
909	448158.78	2204667.08
127		
710	448139.85	2204664.3
916	448142.74	2204669.45
917	448140.5	2204671.05
711	448136.99	2204666.17
710	448139.85	2204664.3
128		
918	446704.06	2205123.5
260	446734.77	2205162.19
259	446726.63	2205169.47
919	446725.48	2205172.99
920	446693.09	2205132.21
921	446696.13	2205129.79
852	446698.22	2205132.83
851	446704.61	2205128.45
922	446702.22	2205124.96
918	446704.06	2205123.5
129		
923	448763.53	2204527.86
924	448753.42	2204534.59
925	448746.03	2204529.44
926	448758.93	2204520.97
923	448763.53	2204527.86
130		
243	448541.99	2204374.86
927	448543.61	2204377.78
928	448534.55	2204377.89
244	448534.31	2204377.44
243	448541.99	2204374.86
131		
929	448615.43	2204376.75
930	448623.83	2204393.73
931	448622.79	2204394.15
932	448622.35	2204393
933	448618.5	2204384.63
934	448615.67	2204385.63
935	448613.67	2204379.97
936	448612.54	2204377.92
929	448615.43	2204376.75

Номера точек	Координаты, м	
	X	Y
132		
854	446820.15	2205504.22
937	446825.57	2205504.82
938	446824.71	2205510.84
400	446832.01	2205506.03
399	446842.19	2205507.62
939	446855.88	2205509.07
940	446825.82	2205527.6
855	446815.28	2205535.29
854	446820.15	2205504.22
133		
941	446984.66	2205429.7
942	446938.45	2205458.18
943	446934.88	2205449.74
391	446943	2205444.39
390	446955.71	2205436.77
389	446968.43	2205429.16
944	446976.26	2205424.37
941	446984.66	2205429.7
134		
945	446642.21	2205713.55
750	446729.4	2205730.03
946	446749.24	2205733.78
947	446733.92	2205802.8
948	446717.28	2205827.36
949	446690.58	2205823.63
950	446648.54	2205913.52
951	446609.47	2205855.15
952	446547.36	2205785.34
953	446634.74	2205718.43
945	446642.21	2205713.55
135		
954	445483.54	2205289.96
955	445464.12	2205285.72
956	445466.12	2205271.16
957	445486.03	2205274.05
954	445483.54	2205289.96
136		
749	446746.67	2205733.29
748	446748.81	2205716.87
747	446747.64	2205716.46
958	446750.79	2205714.11
866	446761.82	2205716.11
865	446758.29	2205735.37

Номера точек	Координаты, м	
	X	Y
946	446749.24	2205733.78
749	446746.67	2205733.29
137		
907	447410.97	2204974.97
869	447410.97	2204986.08
25	447409.17	2204985.67
24	447409.13	2204974.2
23	447409.18	2204962.72
959	447409.23	2204955.74
960	447409.77	2204961.79
907	447410.97	2204974.97
138		
910	448161.36	2204672.06
961	448179.52	2204701.29
883	448165.68	2204709.71
882	448162.63	2204704.99
881	448159.23	2204700.12
912	448165.16	2204696.1
911	448153.78	2204675.93
910	448161.36	2204672.06
139		
721	446838.39	2205415.78
844	446869.57	2205419.55
843	446875.34	2205416.61
962	446874.67	2205419.81
963	446857.97	2205420.66
964	446848.21	2205423.6
965	446836.11	2205431.65
721	446838.39	2205415.78
140		
966	446822.28	2205490.64
718	446820.86	2205499.68
717	446820.17	2205498.14
967	446819.25	2205491.17
966	446822.28	2205490.64
141		
431	447132.73	2205775.58
968	447159.19	2205783.04
969	447158.6	2205788.12
970	447210	2205803.32
971	447348.24	2205842.9
349	447132.33	2205782.81
431	447132.73	2205775.58
142		

Номера точек	Координаты, м	
	X	Y
972	445162.08	2205313.29
973	445162.43	2205349.12
974	445158.3	2205425.3
975	445147.78	2205432.59
976	445152.07	2205310.68
972	445162.08	2205313.29
143		
152	446476.14	2205680.01
169	446512.26	2205702.63
186	446505.68	2205710.84
185	446498.89	2205718.85
977	446493.5	2205724.87
784	446462.95	2205690.5
152	446476.14	2205680.01
144		
978	449108.39	2204355.27
979	448933.55	2204415.81
980	448795.01	2204506.98
981	448812.04	2204531.43
982	448801.2	2204538.34
983	448795.23	2204529.13
984	448786.17	2204484.53
985	448793.16	2204478.37
462	448810.4	2204468.07
461	448861.24	2204443.97
460	448942.94	2204409.7
459	449099.24	2204356.38
986	449107.21	2204352.71
978	449108.39	2204355.27
145		
524	448041.33	2204684.9
900	448043.41	2204688.53
987	448039.57	2204691.38
524	448041.33	2204684.9
146		
806	445463.86	2205460.69
988	445464.05	2205463.16
989	445464.1	2205469.49
990	445462.52	2205469.32
809	445462.56	2205468.37
808	445462.56	2205467.37
807	445462.9	2205463.26
806	445463.86	2205460.69
147		

Номера точек	Координаты, м	
	X	Y
991	449334.7	2203988.71
992	449322.06	2204062.88
993	449320.11	2204062.58
994	449324.11	2204037.85
995	449282.63	2204056.01
996	449283.6	2204058.24
997	449263.7	2204066.87
991	449334.7	2203988.71
148		
998	448736.6	2204243.06
314	448727.81	2204246.68
313	448698.15	2204257.21
312	448684.17	2204261.4
696	448680.14	2204247.46
695	448638.78	2204259.41
999	448636.05	2204258.77
1000	448637.36	2204256.74
1001	448680.86	2204244.56
1002	448682.43	2204245.25
1003	448685.15	2204254.25
1004	448714.1	2204244.71
1005	448706.22	2204223.69
1006	448726.16	2204215.98
998	448736.6	2204243.06
149		
1007	446701.36	2205176.12
1008	446702.31	2205177.88
1009	446698.94	2205180.05
1010	446695.28	2205181.68
1011	446694.32	2205179.93
1012	446697.7	2205177.75
1007	446701.36	2205176.12
150		
984	448786.17	2204484.53
983	448795.23	2204529.13
982	448801.2	2204538.34
1013	448797.11	2204540.96
1014	448790.41	2204530.75
1015	448786.93	2204512.29
1016	448774.15	2204520.79
1017	448771.93	2204509.83
1018	448784.71	2204501.24
1019	448781.99	2204486.19
984	448786.17	2204484.53

Номера точек	Координаты, м	
	X	Y
151		
790	445943.81	2204847
1020	445909.65	2204853.24
129	445899.14	2204853.25
128	445863.74	2204852.6
127	445780.93	2204852.23
1021	445777.25	2204852.15
792	445777.38	2204847.43
791	445826.79	2204847.46
790	445943.81	2204847
152		
1022	446012.61	2204852.25
1023	445953.34	2204845.26
789	445952.44	2204845.42
729	445952.43	2204843.5
728	445961.48	2204843.34
727	445962.55	2204842.87
1022	446012.61	2204852.25
153		
1024	446044.15	2204859.52
1025	446053.83	2204863.19
133	446053.42	2204871.59
1026	446043.17	2204868.13
1024	446044.15	2204859.52
154		
1027	448636.82	2204356.97
1028	448638.41	2204362.45
1029	448633.78	2204363.97
1030	448634.69	2204366.3
1031	448614.53	2204375.2
929	448615.43	2204376.75
936	448612.54	2204377.92
935	448613.67	2204379.97
934	448615.67	2204385.63
933	448618.5	2204384.63
932	448622.35	2204393
931	448622.79	2204394.15
930	448623.83	2204393.73
1032	448625.34	2204396.79
795	448619.92	2204399.26
485	448605.13	2204367.15
1027	448636.82	2204356.97
155		
897	448116.37	2204692.88

Номера точек	Координаты, м	
	X	Y
915	448144.08	2204676.03
914	448148.42	2204682.07
913	448147.51	2204682.71
880	448154.23	2204692.69
898	448127.98	2204708.57
897	448116.37	2204692.88
156		
891	448071.24	2204720.31
896	448088.74	2204709.67
895	448097.33	2204725.08
894	448098.16	2204726.61
893	448081.37	2204736.77
892	448080.67	2204737.19
891	448071.24	2204720.31
157		
522	448115.73	2204629.55
714	448127.28	2204648.33
713	448135.72	2204662.04
712	448136.29	2204665.22
711	448136.99	2204666.17
917	448140.5	2204671.05
1033	448137.15	2204673.45
1034	448135.71	2204671.44
1035	448138.1	2204669.61
1036	448129.79	2204658.5
1037	448121.36	2204647.12
1038	448120.49	2204647.12
1039	448120.52	2204645.99
1040	448119.46	2204644.57
1041	448113.57	2204636.61
1042	448112.08	2204634.58
1043	448050.45	2204680.65
1044	448051.74	2204682.37
899	448050.54	2204683.25
523	448048.55	2204679.69
522	448115.73	2204629.55
158		
1045	446941.69	2205518.16
1046	446945.8	2205518.59
288	446902.06	2205544.33
287	446881.42	2205558.32
286	446854.75	2205576.15
285	446810.9	2205603.58
284	446781.59	2205623.12

Номера точек	Координаты, м	
	X	Y
283	446781.61	2205623.15
282	446770.66	2205630.48
281	446731.73	2205656.56
280	446728.64	2205659.21
279	446729.18	2205660.02
278	446730.92	2205662.7
277	446770.27	2205639.91
276	446798.24	2205629.58
360	447033.86	2205635.3
366	447037.07	2205664.44
365	447037.76	2205713.19
860	447035.68	2205754.83
868	446971.57	2205749.38
867	446840.49	2205730.44
1047	446665.23	2205698.52
1045	446941.69	2205518.16
159		
1048	446453.18	2205679.52
153	446476.05	2205679.98
152	446476.14	2205680.01
783	446465.85	2205688.19
786	446464.15	2205688.12
785	446460.28	2205687.49
1048	446453.18	2205679.52
160		
1049	447537.5	2205660.71
1050	447440.08	2205658.51
1051	447439.7	2205671.92
1052	447429.26	2205671.62
1053	447429.21	2205673.72
1054	447406.93	2205673.19
1055	447425.32	2205612.05
1049	447537.5	2205660.71
161		
1056	445385.99	2205372.72
1057	445383.37	2205372.06
1058	445383.63	2205371.02
1059	445384.14	2205371.15
1060	445394.69	2205364.93
1061	445407.14	2205367.69
1062	445405.65	2205373.78
1063	445393.04	2205370.69
1064	445392.05	2205374.98
1065	445381.18	2205386.87

Номера точек	Координаты, м	
	X	Y
1066	445376.75	2205382.82
1056	445385.99	2205372.72
162		
1067	445500.26	2205408.46
1068	445531	2205418.67
1069	445595.63	2205439.79
1070	445656.48	2205453.29
1071	445759.21	2205470.26
1072	445758.77	2205475.36
1073	445717.52	2205465.86
1074	445613.83	2205448.3
1075	445554.5	2205432.48
1076	445498.84	2205414.36
1067	445500.26	2205408.46
163		
1077	445478.32	2205402.37
1078	445490.15	2205405.1
1079	445491.18	2205406.21
1080	445489.95	2205480.36
1081	445475.46	2205479.56
1077	445478.32	2205402.37
164		
1082	448143.56	2204528.87
1083	448092.66	2204571.37
1084	448062.89	2204591.15
1085	448061.2	2204588.87
1086	448074.85	2204578.6
1087	448075.17	2204576.59
1088	448076.45	2204575
1089	448141.92	2204526.61
1082	448143.56	2204528.87
165		
1090	446958.98	2205506.88
1091	446997.34	2205481.85
1092	447013.58	2205473.06
290	447015.57	2205481.63
1093	446960.57	2205510.66
1090	446958.98	2205506.88
166		
1094	448761.46	2204330.92
1095	448783.56	2204333.5
1096	448811.14	2204360.52
1097	448827.3	2204359.1
1098	448834.56	2204368.53

Номера точек	Координаты, м	
	X	Y
1099	448831.09	2204374.92
1100	448814.57	2204378.8
1101	448802.73	2204373.84
1102	448770.44	2204347.55
1103	448768.8	2204343.97
1104	448743.25	2204358.25
1105	448741.78	2204356.2
1106	448734.46	2204361.37
1107	448735.38	2204362.65
1108	448706.89	2204378.58
1109	448690.42	2204349.13
1110	448699.52	2204345.49
1111	448744.67	2204330.49
1112	448748.09	2204329.36
1094	448761.46	2204330.92
167		
1025	446053.83	2204863.19
1024	446044.15	2204859.52
1113	446044.87	2204853.1
1114	446055.68	2204852.41
1115	446081.26	2204840.64
1116	446090.94	2204853.18
1117	446098.01	2204847.8
1118	446104.06	2204855.77
1119	446089.08	2204867.15
1120	446078.21	2204853.05
1121	446058.18	2204862.27
1122	446053.87	2204862.54
1025	446053.83	2204863.19
168		
724	446048.55	2204911.04
723	446049.78	2204901.07
1123	446055.62	2204902.13
1124	446053.83	2204911.97
724	446048.55	2204911.04
169		
1125	446215.56	2204989.68
112	446213.63	2204987.49
111	446208.43	2204981.68
1126	446205.18	2204978.71
1127	446209.25	2204973.85
1128	446189.35	2204945.3
106	446175.91	2204951.32
1129	446165.26	2204942.83

Номера точек	Координаты, м	
	X	Y
1130	446193.57	2204927.56
1131	446202.84	2204940.86
1132	446205.17	2204939.38
1133	446227.8	2204974.9
1125	446215.56	2204989.68
170		
1134	446121.09	2204955.67
1135	446120.17	2204965.7
1136	446111.6	2204964.84
1137	446112.52	2204954.88
1134	446121.09	2204955.67
171		
1138	446217.76	2205063.94
1139	446212.35	2205060.01
96	446204.71	2205055.48
1140	446232.42	2205007.48
1141	446235.7	2205010.74
1142	446247.23	2205020.95
1143	446246.7	2205021.73
1144	446271.88	2205046.87
1145	446253.56	2205073.85
1146	446264.24	2205090.2
1147	446260.22	2205095.46
1148	446250.57	2205087.75
1149	446236.77	2205077.74
1150	446256.21	2205048.66
1151	446238.8	2205033.25
1138	446217.76	2205063.94
172		
726	445962.02	2204834.17
1152	446024.07	2204841.17
1153	446024.74	2204854.52
727	445962.55	2204842.87
726	445962.02	2204834.17
173		
1154	445899.16	2205473.71
1155	445931.43	2205474.59
1156	445895.52	2205480.18
1157	445874.39	2205479.3
1158	445848.25	2205472.85
1154	445899.16	2205473.71
174		
1159	446543.81	2205738.55
1160	446522	2205756.84

Номера точек	Координаты, м	
	X	Y
1161	446516.41	2205750.56
1162	446538.11	2205733
1163	446538.6	2205732.62
1159	446543.81	2205738.55
175		
1164	448565.49	2204278.87
1165	448556.13	2204285.36
1166	448544.54	2204290.05
1167	448543.76	2204288.78
1164	448565.49	2204278.87
176		
802	445365.48	2205441.63
812	445384.5	2205451.09
811	445439.62	2205459.71
810	445438.85	2205466.85
1168	445383.14	2205459.01
1169	445366.53	2205450.31
1170	445209.21	2205439.53
1171	445194.08	2205428.16
802	445365.48	2205441.63
177		
810	445438.85	2205466.85
809	445462.56	2205468.37
990	445462.52	2205469.32
810	445438.85	2205466.85
178		
689	446598.33	2205685.16
688	446616.14	2205670.57
687	446623.22	2205661.83
686	446633.01	2205649.76
685	446636.93	2205644.92
684	446647.43	2205637.21
683	446659.07	2205636.94
682	446673.39	2205626.9
681	446687.71	2205616.87
680	446702.03	2205606.83
679	446716.35	2205596.79
678	446744.22	2205576.85
677	446772.08	2205556.9
676	446782.4	2205547.85
675	446785.78	2205543.5
674	446789.15	2205539.15
673	446791.65	2205534.47
672	446794.14	2205529.79

Номера точек	Координаты, м	
	X	Y
671	446795.71	2205524.53
670	446796.26	2205522.73
669	446797.29	2205519.26
668	446798.37	2205515.67
667	446799.4	2205512.2
666	446800.43	2205508.73
856	446793.46	2205551.18
1172	446740.44	2205589.84
1173	446725.48	2205599.85
857	446607.32	2205687.52
689	446598.33	2205685.16
179		
1174	449350.44	2203784.73
661	449280.42	2203869.64
1175	449239.94	2203899.23
1176	449294.78	2203846.28
1174	449350.44	2203784.73
180		
1177	446917.87	2205760.63
1178	446747.6	2205935.29
1179	446724.3	2205942.71
1180	446720.36	2205959.74
1181	446671.71	2205948.14
950	446648.54	2205913.52
949	446690.58	2205823.63
948	446717.28	2205827.36
947	446733.92	2205802.8
946	446749.24	2205733.78
864	446829.9	2205747.94
863	446849.69	2205750.79
1177	446917.87	2205760.63
181		
939	446855.88	2205509.07
1045	446941.69	2205518.16
1047	446665.23	2205698.52
858	446594.67	2205696.91
857	446607.32	2205687.52
1173	446725.48	2205599.85
1172	446740.44	2205589.84
856	446793.46	2205551.18
855	446815.28	2205535.29
940	446825.82	2205527.6
939	446855.88	2205509.07
182		



Номера точек	Координаты, м	
	X	Y
952	446547.36	2205785.34
1160	446522	2205756.84
1159	446543.81	2205738.55
1182	446569.81	2205768.14
952	446547.36	2205785.34
183		
941	446984.66	2205429.7
1183	447006.78	2205443.73
1092	447013.58	2205473.06
1091	446997.34	2205481.85
1090	446958.98	2205506.88
942	446938.45	2205458.18
941	446984.66	2205429.7
184		
1184	447618.96	2205133.88
845	447543.06	2205174.65
417	447459.73	2205219.41
437	447309.35	2205300.17
757	447157.45	2205391.45
1185	447167.07	2205365.58
1186	447372.36	2205251.62
1187	447379.5	2205212.72
1188	447424.59	2205188.68
1189	447417.65	2205226.48
1190	447709.33	2205064.56
1191	447718.01	2205080.68
1184	447618.96	2205133.88
185		
1192	447273.92	2205269
1193	447361.9	2205222.1
1194	447370.57	2205225.09
1195	447272.62	2205272.75
1192	447273.92	2205269
186		
1196	448899.32	2204377.63
1197	448866.86	2204338.72
1198	448869.92	2204336.14
1199	448902.5	2204375.11
1196	448899.32	2204377.63
187		
1200	448858.22	2204346.01
1201	448889.41	2204385.46
1202	448874.29	2204397.42
1203	448849.77	2204363.03

Номера точек	Координаты, м	
	X	Y
1204	448850.12	2204362.73
1205	448845.69	2204356.58
1200	448858.22	2204346.01
188		
1206	448830.41	2204432.12
1207	448811.86	2204446.79
1208	448801.39	2204452.5
1209	448799.48	2204448.98
1206	448830.41	2204432.12
189		
262	448096.77	2204785.81
1210	448114.09	2204817
1211	447742.57	2205023.24
1212	447725.09	2204991.79
262	448096.77	2204785.81
190		
1213	447420.76	2205084.16
1214	447423.2	2205111.09
1215	447469.03	2205088.56
1216	447488.39	2205122.96
1217	447434.91	2205152.6
1218	447448.54	2205175.91
1187	447379.5	2205212.72
1219	447379.85	2205210.79
1220	447380.45	2205176.22
1221	447344.9	2205189.75
1222	447339.45	2205175.76
1223	447312.22	2205190.03
1224	447321.67	2205199.12
1225	447329.43	2205210.89
1193	447361.9	2205222.1
1192	447273.92	2205269
1226	447286.8	2205231.69
1227	447281.4	2205226.07
1228	447264.18	2205215.2
1229	447212.71	2205242.84
1230	447220.03	2205223.16
1231	447251.44	2205206.28
1232	447237.8	2205191.27
1233	447251.83	2205181.53
1234	447257.99	2205188.83
1235	447273.43	2205200.93
1236	447336.54	2205174.29
1237	447346.27	2205167.44

Номера точек	Координаты, м	
	X	Y
1213	447420.76	2205084.16
191		
1238	448026.22	2204747.7
1239	448031.11	2204751.07
1240	448041.31	2204762.75
1241	448047.93	2204776.24
1242	448048.92	2204780.72
1243	448033.77	2204789.92
1244	448035.07	2204792.07
1245	447999.47	2204813.58
1246	447991.7	2204800.55
1247	447848.8	2204888.1
1248	447841.56	2204876.1
1249	447984.49	2204788.52
1250	447977.84	2204777.45
1251	448000.31	2204763.46
1238	448026.22	2204747.7
192		
1252	445162.09	2205313.29
1253	445164.35	2205313.88
973	445162.43	2205349.12
1252	445162.09	2205313.29
193		
1254	445759.22	2205470.26
1255	445766.25	2205471.42
1256	445779.12	2205471.68
1257	445776.54	2205477.99
1258	445769.19	2205477.77
1259	445758.79	2205475.37
1254	445759.22	2205470.26
194		
1260	446554.06	2205600.91
1261	446527.16	2205628.17
1262	446486.19	2205627.53
1263	446466.91	2205652.5
1264	446484.24	2205671.67
150	446484.07	2205671.85
153	446476.05	2205679.98
1048	446453.18	2205679.52
1265	446404.92	2205625.29
1266	446470.48	2205588.87
1267	446566.06	2205588.74
537	446565.21	2205589.61
1260	446554.06	2205600.91

Номера точек	Координаты, м	
	X	Y
195		
1268	448542.35	2204206.24
1269	448545.58	2204211.27
840	448544.61	2204211.88
839	448541.27	2204206.9
1268	448542.35	2204206.24
196		
1081	445475.46	2205479.56
1270	445468.09	2205479.16
1271	445468.77	2205469.98
989	445464.1	2205469.49
988	445464.05	2205463.16
806	445463.86	2205460.69
805	445463.92	2205460.13
1272	445469.44	2205460.78
1273	445473.66	2205403.35
1274	445478.24	2205404.1
1081	445475.46	2205479.56
197		
1275	445158.32	2205425.34
1276	445193.11	2205428.08
1171	445194.08	2205428.16
1170	445209.21	2205439.53
1277	445147.68	2205435.32
1278	445147.78	2205432.6
1275	445158.32	2205425.34
198		
848	447463.01	2205225.69
1279	447460.6	2205227.22
1280	447459.57	2205225.75
418	447462.19	2205224.12
848	447463.01	2205225.69
199		
1049	447537.5	2205660.71
1055	447425.32	2205612.05
1054	447406.93	2205673.19
1281	447384.23	2205672.67
1282	447384.29	2205670.07
1283	447310.38	2205668.32
1284	447309.34	2205713.63
1285	447270.96	2205712.75
1286	447261.39	2205741.44
1287	447249.98	2205741.2
1288	447242.69	2205763.1

Номера точек	Координаты, м	
	X	Y
1289	447161.77	2205761.1
968	447159.19	2205783.04
431	447132.73	2205775.58
430	447134.26	2205747.7
429	447139.1	2205709.08
428	447138.95	2205631.02
427	447142.17	2205597.75
426	447151.94	2205530.47
425	447157.29	2205477.19
424	447170.87	2205439.01
423	447198.17	2205405.31
422	447274.33	2205350.14
421	447365.99	2205293.26
420	447394.9	2205266.16
419	447397.46	2205264.38
1290	447412.39	2205255.09
1291	447390.59	2205373.78
1292	447390.59	2205430.73
1293	447495.35	2205430.67
1294	447493.8	2205535.15
1295	447527.42	2205536.72
1296	447527.44	2205549.01
1297	447732.93	2205553.15
1298	447770.24	2205620.49
1299	447770.14	2205648.69
1300	447737.11	2205648.54
1301	447731.59	2205638.45
1302	447605	2205637.91
1303	447605.2	2205662.11
1304	447599.29	2205662.11
1049	447537.5	2205660.71
200		
971	447348.24	2205842.9
1305	447365.3	2205847.68
1306	447401.42	2205858.74
1307	447398.92	2205868.3
1308	447167.92	2205801.04
1309	447166.32	2205807.6
1310	447156.61	2205805.15
1311	447151.48	2205848.98
1312	447128.76	2205847.81
349	447132.33	2205782.81
971	447348.24	2205842.9
201		

Номера точек	Координаты, м	
	X	Y
1017	448771.93	2204509.83
1016	448774.15	2204520.79
923	448763.53	2204527.86
926	448758.93	2204520.97
925	448746.03	2204529.44
1313	448729.79	2204518.17
1314	448734.5	2204507.97
1315	448735.01	2204507.57
1316	448754.78	2204521.35
1017	448771.93	2204509.83
202		
1022	446012.61	2204852.25
1153	446024.74	2204854.52
1317	446025.14	2204862.44
1318	446013	2204860.27
1022	446012.61	2204852.25
203		
1319	446703.84	2205158.13
1320	446720.66	2205187.85
372	446719.57	2205191.21
371	446706.08	2205208.82
370	446700.13	2205212.43
1321	446677.74	2205172.92
1319	446703.84	2205158.13
за исключением:		
1007	446701.36	2205176.12
1012	446697.7	2205177.75
1011	446694.32	2205179.93
1010	446695.28	2205181.68
1009	446698.94	2205180.05
1008	446702.31	2205177.88
1007	446701.36	2205176.12
204		
1322	449552.16	2203688.61
474	449447.94	2203805.35
473	449410.09	2203864.08
553	449410.08	2203864.1
552	449358.89	2203962.08
991	449334.7	2203988.71
1323	449334.7	2203988.72
997	449263.7	2204066.87
1324	449242.3	2204076.16
1325	449241.33	2204073.92
1326	449211.56	2204086.83

Номера точек	Координаты, м	
	X	Y
1327	449148.52	2204158.91
1328	449063.37	2204256.24
1329	449059.39	2204264.11
1330	449053.55	2204262.46
1331	449058.36	2204252.86
1332	449144	2204154.96
1333	449198.72	2204092.39
1334	449069.49	2204148.43
1335	449066.26	2204150.77
1336	449067.54	2204152.53
1337	449034.06	2204177.1
1338	449121.96	2204082.08
1339	449260.04	2204022.21
1340	449291.69	2203985.44
1341	449213.65	2203989.73
1342	449195.28	2204011.82
1343	449186.79	2204001.65
661	449280.42	2203869.64
1344	449538.48	2203556.72
1345	449555.27	2203570.8
1346	449549.89	2203577.22
1347	449402.95	2203755.41
1348	449367.08	2203798.41
1349	449346.46	2203822.15
1350	449248.64	2203947.51
1351	449249.12	2203948.05
1352	449246.08	2203950.71
1353	449224.11	2203977.14
1354	449301.92	2203972.86
1355	449330.19	2203938.1
1356	449315.48	2203925.81
1357	449411.81	2203807.5
1358	449484.09	2203729.33
1359	449501.79	2203708.29
1360	449559.6	2203638.78
1361	449589.8	2203602.4
1362	449611.55	2203622.08
1322	449552.16	2203688.61
за исключением:		
1363	449299.78	2203985
1364	449290.16	2203996.83
1365	449272.86	2204016.65
1366	449331.77	2203990.84
1367	449332.99	2203983.17

Номера точек	Координаты, м	
	X	Y
1363	449299.78	2203985
за исключением:		
1368	449335.1	2203942.2
1369	449310.02	2203972.42
1370	449335.84	2203971
1371	449341.35	2203947.43
1368	449335.1	2203942.2
за исключением:		
1372	449344.79	2203950.3
1373	449340	2203970.77
1374	449347.96	2203970.33
1375	449350.92	2203955.42
1372	449344.79	2203950.3
205		
890	448064.14	2204724.63
889	448078.46	2204749.55
888	448084.43	2204759.12
1376	448081.16	2204761.11
1377	448059.77	2204727.28
890	448064.14	2204724.63
901	448072.89	2204742.02
906	448070.53	2204738.77
905	448068.83	2204739.81
904	448070.66	2204743.39
903	448073	2204746.64
902	448074.71	2204745.59
901	448072.89	2204742.02
207		
961	448179.52	2204701.29
910	448161.36	2204672.06
909	448158.78	2204667.08
782	448170.27	2204660.09
781	448172.65	2204664.17
780	448182.59	2204658.35
779	448180.84	2204655.25
778	448180.15	2204654.08
1383	448221.44	2204628.97
1384	448192.90	2204573.57
1385	448195.38	2204571.78
1386	448224.01	2204627.41
1387	448283.08	2204591.48
1388	448303.86	2204625.66
1389	448245.16	2204661.37
1390	448242.39	2204654.24

Номера точек	Координаты, м	
	X	Y
1391	448233.96	2204657.53
1392	448236.38	2204663.73
1393	448237.02	2204663.48
1394	448237.95	2204665.75
1395	448227.92	2204671.85
1396	448229.24	2204674.01
1397	448190.78	2204697.40
1398	448189.47	2204695.25

Номера точек	Координаты, м	
	X	Y
961	448179.52	2204701.29
за исключением		
1399	448242.11	2204628.29
1400	448236.93	2204630.95
1401	448234.06	2204625.38
1402	448239.25	2204622.75
1399	448242.11	2204628.29

Таблица 6

Ведомость публичных сервитутов, подлежащих установлению в границах зон планируемого размещения линейных объектов, подлежащих реконструкции в связи с изменением их местоположения - линий электропередачи ПАО «Россети Московский регион», объектов водоснабжения АО «Мосводоканал», объектов газоснабжения ООО «Газпром трансгаз Москва»

Условный номер публичного сервитута, подлежащего установлению	Кадастровый номер исходного земельного участка	Площадь исходного земельного участка, кв. м	Вид разрешенного использования исходного земельного участка	Условный номер публичного сервитута, подлежащего установлению	Площадь публичного сервитута, подлежащего установлению, кв. м	Назначение сервитута
1	50:21:0050404:219	47755	Для сельскохозяйственного производства	50:21:0050404:219/чзу1	78	Размещение инженерных сооружений (размещение линейных объектов - линий электропередачи ПАО «Россети Московский регион» 110 кВ)
2	50:21:0000000:34129	13296	Для размещения автомобильной дороги	50:21:0000000:34129/чзу1	804	Размещение инженерных сооружений (размещение линейных объектов - линий электропередачи ПАО «Россети Московский регион» 110 кВ)
3	50:21:0060103:5958	47307	Для сельскохозяйственного производства	50:21:0060103:5958/чзу1	3752	Размещение инженерных сооружений (размещение линейных объектов - линий электропередачи ПАО «Россети Московский регион» 110 кВ)
4	50:21:0000000:5	701400	Автомобильный транспорт	50:21:0000000:5/чзу1	547	Размещение инженерных сооружений (размещение линейных объектов - линий электропередачи ПАО «Россети Московский регион» 110 кВ)

Условный (порядковый) номер публичного сервитута, подлежащего установлению	Кадастровый номер исходного земельного участка	Площадь исходного земельного участка, кв. м	Вид разрешенного использования исходного земельного участка	Условный номер публичного сервитута, подлежащего установлению	Площадь публичного сервитута, подлежащего установлению, кв. м	Назначение сервитута
5	50:21:0070106:3041	30325	Для сельскохозяйственного производства	50:21:0070106:3041/чзу1	174	Размещение инженерных сооружений (размещение линейных объектов - линий электропередачи ПАО «Россети Московский регион» 110 кВ)
6	50:21:0070106:3041	30325	Для сельскохозяйственного производства	50:21:0070106:3041/чзу2	54	Размещение инженерных сооружений (размещение линейных объектов - линий электропередачи ПАО «Россети Московский регион» 110 кВ)
7	50:21:0060103:5958	47307	Для сельскохозяйственного производства	50:21:0060103:5958/чзу2	563	Размещение инженерных сооружений (размещение линейных объектов - линий электропередачи ПАО «Россети Московский регион» 110 кВ)
8	50:21:0060103:5958	47307	Для сельскохозяйственного производства	50:21:0060103:5958/чзу3	500	Размещение инженерных сооружений (размещение линейных объектов - линий электропередачи ПАО «Россети Московский регион» 110 кВ)

Условный номер публичного сервитута, подлежащего установлению	Кadaстровый номер исходного земельного участка	Площадь исходного земельного участка, кв. м	Вид разрешенного использования исходного земельного участка	Условный номер публичного сервитута, подлежащего установлению	Площадь публичного сервитута, подлежащего установлению, кв. м	Назначение сервитута
9	50:21:0070106:4688	313584	Для размещения многофункционального административно-торгового и производственно-складского комплекса	50:21:0070106:4688/чзу1	435	Размещение инженерных сооружений (размещение линейных объектов - линий электропередачи ПАО «Россети Московский регион» 110 кВ)
10	50:21:0070106:3255	24	Коммунальное обслуживание	50:21:0070106:3255/чзу1	24	Размещение инженерных сооружений (размещение линейных объектов - линий электропередачи ПАО «Россети Московский регион» 110 кВ)
11	50:21:0070106:1775	30	Для размещения автомобильной дороги	50:21:0070106:1775/чзу1	2	Размещение инженерных сооружений (размещение линейных объектов - линий электропередачи ПАО «Россети Московский регион» 110 кВ)
12	50:21:0070106:2777	19639	Для размещения многофункционального административно-торгового и производственно-складского комплекса	50:21:0070106:2777/чзу1	106	Размещение инженерных сооружений (размещение линейных объектов - линий электропередачи ПАО «Россети Московский регион» 110 кВ)



Условный (порядковый) номер публичного сервитута, подлежащего установлению	Кадастровый номер исходного земельного участка	Площадь исходного земельного участка, кв. м	Вид разрешенного использования исходного земельного участка	Условный номер публичного сервитута, подлежащего установлению	Площадь публичного сервитута, подлежащего установлению, кв. м	Назначение сервитута
13	50:21:0070106	-	-	50:21:0070106/чзу1	2	Размещение инженерных сооружений (размещение линейных объектов - линий электропередачи ПАО «Россети Московский регион» 110 кВ)
14	50:21:0070106:3041	30325	Для сельскохозяйственного производства	50:21:0070106:3041/чзу3	6808	Размещение инженерных сооружений (размещение линейных объектов - линий электропередачи ПАО «Россети Московский регион» 110 кВ)
15	50:21:0070106:3040	3305	Для сельскохозяйственного производства	50:21:0070106:3040/чзу1	15	Размещение инженерных сооружений (размещение линейных объектов - линий электропередачи ПАО «Россети Московский регион» 110 кВ)
16	50:21:0070106:133	2800	Для сельскохозяйственного производства	50:21:0070106:133/чзу1	396	Размещение инженерных сооружений (размещение линейных объектов - линий электропередачи ПАО «Россети Московский регион» 110 кВ)

Условный номер публичного сервитута, подлежащего установлению	Кадастровый номер исходного земельного участка	Площадь исходного земельного участка, кв. м	Вид разрешенного использования исходного земельного участка	Условный номер публичного сервитута, подлежащего установлению	Площадь публичного сервитута, подлежащего установлению, кв. м	Назначение сервитута
17	50:21:0000000:5	701400	Автомобильный транспорт	50:21:0000000:5/чзу2	3858	Размещение инженерных сооружений (размещение линейных объектов - линий электропередачи ПАО «Россети Московский регион» 110 кВ)
18	50:21:0070106:7	5000	Размещение придорожного комплекса (АЗС, СТОА, магазин)	50:21:0070106:7/чзу1	68	Размещение инженерных сооружений (размещение линейных объектов - линий электропередачи ПАО «Россети Московский регион» 110 кВ)
19	50:21:0070106:129	27570	Для сельскохозяйственного производства	50:21:0070106:129/чзу1	626	Размещение инженерных сооружений (размещение линейных объектов - линий электропередачи ПАО «Россети Московский регион» 110 кВ)
20	50:21:0070106:4685	766	Коммунальное обслуживание	50:21:0070106:4685/чзу1	754	Размещение инженерных сооружений (размещение линейных объектов - линий электропередачи ПАО «Россети Московский регион» 110 кВ)

Условный (порядковый) номер публичного сервитута, подлежащего установлению	Кадастровый номер исходного земельного участка	Площадь исходного земельного участка, кв. м	Вид разрешенного использования исходного земельного участка	Условный номер публичного сервитута, подлежащего установлению	Площадь публичного сервитута, подлежащего установлению, кв. м	Назначение сервитута
21	50:21:0000000:40945	34401	Автомобильный транспорт	50:21:0000000:40945/чзу1	2105	Размещение инженерных сооружений (размещение линейных объектов - линий электропередачи ПАО «Россети Московский регион» 110 кВ)
22	50:21:0000000:40946	82219	Объекты розничной торговли; коммерческие объекты, не связанные с проживанием населения (бизнес-центры; отдельные офисы различных фирм, компаний и других т.п. объектов); объекты общественного питания	50:21:0000000:40946/чзу1	6849	Размещение инженерных сооружений (размещение линейных объектов - линий электропередачи ПАО «Россети Московский регион» 110 кВ)
23	50:21:0000000:40945	34401	Автомобильный транспорт	50:21:0000000:40945/чзу2	1442	Размещение инженерных сооружений (размещение линейных объектов - линий электропередачи ПАО «Россети Московский регион» 110 кВ)

Условный (порядковый) номер публичного сервитута, подлежащего установлению	Кадастровый номер исходного земельного участка	Площадь исходного земельного участка, кв. м	Вид разрешенного использования исходного земельного участка	Условный номер публичного сервитута, подлежащего установлению	Площадь публичного сервитута, подлежащего установлению, кв. м	Назначение сервитута
24	50:21:0000000:40946	82219	Объекты розничной торговли; коммерческие объекты, не связанные с проживанием населения (бизнес-центры; отдельные офисы различных фирм, компаний и других т.п. объектов); объекты общественного питания	50:21:0000000:40946/чзу2	1765	Размещение инженерных сооружений (размещение линейных объектов - линий электропередачи ПАО «Россети Московский регион» 110 кВ)
25	50:21:0040110:857	56	Коммунальное обслуживание	50:21:0040110:857/чзу1	55	Размещение инженерных сооружений (размещение линейных объектов - линий электропередачи ПАО «Россети Московский регион» 110 кВ)
26	50:21:0040110:279	844	Для ведения личного подсобного хозяйства	50:21:0040110:279/чзу1	272	Размещение инженерных сооружений (размещение линейных объектов - линий электропередачи ПАО «Россети Московский регион» 110 кВ)

Условный номер (порядковый) номер публичного сервитута, подлежащего установлению	Кадастровый номер исходного земельного участка	Площадь исходного земельного участка, кв. м	Вид разрешенного использования исходного земельного участка	Условный номер публичного сервитута, подлежащего установлению	Площадь публичного сервитута, подлежащего установлению, кв. м	Назначение сервитута
27	50:21:0040110:721	18	Для размещения, обслуживания и эксплуатации опоры № 70 ЛЭП 110 кВ «Пахра-Аларинки» с отпайками на подстанции 110 кВ «Коксогаз» № 410 и 110 кВ «Ям» № 721	50:21:0040110:721/чзу1	18	Размещение инженерных сооружений (размещение линейных объектов - линий электропередачи ПАО «Россети Московский регион» 110 кВ)
28	50:21:0040110:704	583	Для ведения личного подсобного хозяйства	50:21:0040110:704/чзу1	398	Размещение инженерных сооружений (размещение линейных объектов - линий электропередачи ПАО «Россети Московский регион» 110 кВ)
29	50:21:0070106	-	-	50:21:0070106/чзу2	93	Размещение инженерных сооружений (размещение линейных объектов - линий электропередачи ПАО «Россети Московский регион» 110 кВ)

Условный номер (порядковый) номер публичного сервитута, подлежащего установлению	Кадастровый номер исходного земельного участка	Площадь исходного земельного участка, кв. м	Вид разрешения использования исходного земельного участка	Условный номер публичного сервитута, подлежащего установлению	Площадь публичного сервитута, подлежащего установлению, кв. м	Назначение сервитута
30	50:21:0040110:765	5058	Объекты розничной торговли, коммерческие объекты, не связанных с проживанием населения (бизнес-центров; отдельных офисов различных фирм, компаний и других т.п. объектов), объекты оптовой торговли	50:21:0040110:765/чзу1	612	Размещение инженерных сооружений (размещение линейных объектов - линий электропередачи ПАО «Россети Московский регион» 110 кВ)
31	50:21:0040110:765	5058	Объекты розничной торговли, коммерческие объекты, не связанных с проживанием населения (бизнес-центров; отдельных офисов различных фирм, компаний и других т.п. объектов), объекты оптовой торговли	50:21:0040110:765/чзу2	395	Размещение инженерных сооружений (размещение линейных объектов - линий электропередачи ПАО «Россети Московский регион» 110 кВ)

Условный номер публичного сервитута, подлежащего установлению	Кадастровый номер исходного земельного участка	Площадь исходного земельного участка, кв. м	Вид разрешенного использования исходного земельного участка	Условный номер публичного сервитута, подлежащего установлению	Площадь публичного сервитута, подлежащего установлению, кв. м	Назначение сервитута
32	50:21:0000000:34365	8059	Объекты розничной торговли, объекты оптовой торговли, коммерческие объекты, не связанных с проживанием населения (бизнес-центров, отдельных офисов различных фирм, компаний и других т.п. объектов)	50:21:0000000:34365/чзу1	2761	Размещение инженерных сооружений (размещение линейных объектов - линий электропередачи ПАО «Россети Московский регион» 110 кВ)
33	50:21:0050404:225	2649877	Для сельскохозяйственного производства	50:21:0050404:225/чзу1	9630	Размещение инженерных сооружений (размещение линейных объектов - линий электропередачи ПАО «Россети Московский регион» 110 кВ)
34	50:21:0050404:225	2649877	Для сельскохозяйственного производства	50:21:0050404:225/чзу2	590	Размещение инженерных сооружений (размещение линейных объектов - линий электропередачи ПАО «Россети Московский регион» 110 кВ)

Условный номер (порядковый) номер публичного сервитута, подлежащего установлению	Кадастровый номер исходного земельного участка	Площадь исходного земельного участка, кв. м	Вид разрешенного использования исходного земельного участка	Условный номер публичного сервитута, подлежащего установлению	Площадь публичного сервитута, подлежащего установлению, кв. м	Назначение сервитута
35	50:21:0060103:5958	47307	Для сельскохозяйственного производства	50:21:0060103:5958/чзу4	94	Размещение инженерных сооружений (размещение линейных объектов - линий электропередачи ПАО «Россети Московский регион» 110 кВ)
36	50:21:0060103:5958	47307	Для сельскохозяйственного производства	50:21:0060103:5958/чзу5	36	Размещение инженерных сооружений (размещение линейных объектов - линий электропередачи ПАО «Россети Московский регион» 110 кВ; размещение линейных объектов - линии электропередачи ПАО «Россети Московский регион» 35 кВ)
37	50:21:0060103:5957	30193	Для сельскохозяйственного производства	50:21:0060103:5957/чзу1	1887	Размещение инженерных сооружений (размещение линейных объектов - линий электропередачи ПАО «Россети Московский регион» 110 кВ; размещение линейных объектов - линии электропередачи ПАО «Россети Московский регион» 35 кВ)



Условный номер (порядковый) номер публичного сервитута, подлежащего установлению	Кадастровый номер исходного земельного участка	Площадь исходного земельного участка, кв. м	Вид разрешенного использования исходного земельного участка	Условный номер публичного сервитута, подлежащего установлению	Площадь публичного сервитута, подлежащего установлению, кв. м	Назначение сервитута
38	50:21:0060103:5957	30193	Для сельскохозяйственного производства	50:21:0060103:5957/чзу2	3472	Размещение инженерных сооружений (размещение линейных объектов - линий электропередачи ПАО «Россети Московский регион» 110 кВ)
39	50:21:0060103:5958	47307	Для сельскохозяйственного производства	50:21:0060103:5958/чзу6	680	Размещение инженерных сооружений (размещение линейных объектов - линий электропередачи ПАО «Россети Московский регион» 110 кВ; размещение линейных объектов - линий электропередачи ПАО «Россети Московский регион» 35 кВ)
40	50:21:0060103:5958	47307	Для сельскохозяйственного производства	50:21:0060103:5958/чзу7	1071	Размещение инженерных сооружений (размещение линейных объектов - линий электропередачи ПАО «Россети Московский регион» 110 кВ)

Условный номер (порядковый) номер публичного сервитута, подлежащего установлению	Кадастровый номер исходного земельного участка	Площадь исходного земельного участка, кв. м	Вид разрешенного использования исходного земельного участка	Условный номер публичного сервитута, подлежащего установлению	Площадь публичного сервитута, подлежащего установлению, кв. м	Назначение сервитута
41	50:21:00000000:34129	13296	Для размещения автомобильной дороги	50:21:00000000:34129/чзу2	483	Размещение инженерных сооружений (размещение линейных объектов - линий электропередачи ПАО «Россети Московский регион» 110 кВ; размещение линейных объектов - линий электропередачи ПАО «Россети Московский регион» 35 кВ)
42	50:21:00000000:34129	13296	Для размещения автомобильной дороги	50:21:00000000:34129/чзу3	853	Размещение инженерных сооружений (размещение линейных объектов - линий электропередачи ПАО «Россети Московский регион» 110 кВ)
43	50:21:00050404:225	2649877	Для сельскохозяйственного производства	50:21:00050404:225/чзу3	728	Размещение инженерных сооружений (размещение линейных объектов - линий электропередачи ПАО «Россети Московский регион» 110 кВ; размещение линейных объектов - линий электропередачи ПАО «Россети Московский регион» 35 кВ)

Условный номер публичного сервитута, подлежащего установлению	Кадастровый номер исходного земельного участка	Площадь исходного земельного участка, кв. м	Вид разрешенного использования исходного земельного участка	Условный номер публичного сервитута, подлежащего установлению	Площадь публичного сервитута, подлежащего установлению, кв. м	Назначение сервитута
44	50:21:0050404:225	2649877	Для сельскохозяйственного производства	50:21:0050404:225/чзу4	1036	Размещение инженерных сооружений (размещение линейных объектов - линий электропередачи ПАО «Россети Московский регион» 110 кВ)
45	50:21:0050404:225	2649877	Для сельскохозяйственного производства	50:21:0050404:225/чзу5	2603	Размещение инженерных сооружений (размещение линейных объектов - линий электропередачи ПАО «Россети Московский регион» 110 кВ; размещение линейных объектов - линий электропередачи ПАО «Россети Московский регион» 35 кВ)
46	50:21:0050404:225	2649877	Для сельскохозяйственного производства	50:21:0050404:225/чзу6	12279	Размещение инженерных сооружений (размещение линейных объектов - линий электропередачи ПАО «Россети Московский регион» 110 кВ)
47	50:21:0050404:225	2649877	Для сельскохозяйственного производства	50:21:0050404:225/чзу7	1908	Размещение инженерных сооружений (размещение линейных объектов - линий электропередачи ПАО «Россети Московский регион» 110 кВ)

Условный (порядковый) номер публичного сервитута, подлежащего установлению	Кадастровый номер исходного земельного участка	Площадь исходного земельного участка, кв. м	Вид разрешенного использования исходного земельного участка	Условный номер публичного сервитута, подлежащего установлению	Площадь публичного сервитута, подлежащего установлению, кв. м	Назначение сервитута
48	50:21:0040102:299	37750	Под строительство холодно-складского комплекса, предназначенного для хранения продовольственных товаров	50:21:0040102:299/чзу1	3706	Размещение инженерных сооружений (размещение линейных объектов - линий электропередачи ПАО «Россети Московский регион» 110 кВ)
49	50:21:0040102:299	37750	Под строительство холодно-складского комплекса, предназначенного для хранения продовольственных товаров	50:21:0040102:299/чзу2	3440	Размещение инженерных сооружений (размещение линейных объектов - линий электропередачи ПАО «Россети Московский регион» 110 кВ; размещение линейных объектов - линий электропередачи ПАО «Россети Московский регион» 35 кВ)
50	50:21:0080201:59	546700	Для автодорог	50:21:0080201:59/чзу1	3099	Размещение инженерных сооружений (размещение линейных объектов - линий электропередачи ПАО «Россети Московский регион» 110 кВ)

Условный (порядковый) номер публичного сервитута, подлежащего установлению	Кадастровый номер исходного земельного участка	Площадь исходного земельного участка, кв. м	Вид разрешенного использования исходного земельного участка	Условный номер публичного сервитута, подлежащего установлению	Площадь публичного сервитута, подлежащего установлению, кв. м	Назначение сервитута
51	50:21:0080201:59	546700	Для автодорог	50:21:0080201:59/чзу2	80	Размещение инженерных сооружений (размещение линейных объектов - линий электропередачи ПАО «Россети Московский регион» 110 кВ; размещение линейных объектов - линий электропередачи ПАО «Россети Московский регион» 35 кВ)
52	50:21:0000000:40956	7420	Под строительство холодильно-складского комплекса, предназначенного для хранения продовольственных товаров	50:21:0000000:40956/чзу1	132	Размещение инженерных сооружений (размещение линейных объектов - линий электропередачи ПАО «Россети Московский регион» 110 кВ; размещение линейных объектов - линий электропередачи ПАО «Россети Московский регион» 35 кВ)
53	50:21:0000000:40956	7420	Под строительство холодильно-складского комплекса, предназначенного для хранения продовольственных товаров	50:21:0000000:40956/чзу2	9	Размещение инженерных сооружений (размещение линейных объектов - линий электропередачи ПАО «Россети Московский регион» 110 кВ)

Условный (порядковый) номер публичного сервитута, установленного	Кадастровый номер исходного земельного участка	Площадь исходного земельного участка, кв. м	Вид разрешенного использования исходного земельного участка	Условный номер публичного сервитута, подлежащего установлению	Площадь публичного сервитута, подлежащего установлению, кв. м	Назначение сервитута
54	50:21:0060103:5957	30193	Для сельскохозяйственного производства	50:21:0060103:5957/чзу3	5602	Размещение инженерных сооружений (размещение линейных объектов - линий электропередачи ПАО «Россети Московский регион» 110 кВ)
55	50:21:0050404:225	2649877	Для сельскохозяйственного производства	50:21:0050404:225/чзу8	884	Размещение инженерных сооружений (размещение линейных объектов - линий электропередачи ПАО «Россети Московский регион» 110 кВ)
56	50:21:0060103:5958	47307	Для сельскохозяйственного производства	50:21:0060103:5958/чзу8	977	Размещение инженерных сооружений (размещение линейных объектов - линий электропередачи ПАО «Россети Московский регион» 110 кВ)
57	50:21:0000000:5	701400	Автомобильный транспорт	50:21:0000000:5/чзу3	2802	Размещение инженерных сооружений (размещение линейных объектов - линий электропередачи ПАО «Россети Московский регион» 110 кВ)

Условный (порядковый) номер публичного сервитута, подлежащего установлению	Кадастровый номер исходного земельного участка	Площадь исходного земельного участка, кв. м	Вид разрешения использования исходного земельного участка	Условный номер публичного сервитута, подлежащего установлению	Площадь публичного сервитута, подлежащего установлению, кв. м	Назначение сервитута
58	50:21:0040112:503	13000	Для сельскохозяйственного производства	50:21:0040112:503/чзу1	9391	Размещение инженерных сооружений (размещение линейных объектов - линий электропередачи ПАО «Россети Московский регион» 110 кВ)
59	50:21:0000000:5	701400	Автомобильный транспорт	50:21:0000000:5/чзу4	9312	Размещение инженерных сооружений (размещение линейных объектов - линий электропередачи ПАО «Россети Московский регион» 110 кВ)
60	50:21:0000000:47529	8178	Автомобильный транспорт	50:21:0000000:47529/чзу1	722	Размещение инженерных сооружений (размещение линейных объектов - линий электропередачи ПАО «Россети Московский регион» 110 кВ)
61	50:21:0080201:59	546700	Для автодорог	50:21:0080201:59/чзу3	5565	Размещение инженерных сооружений (размещение линейных объектов - линий электропередачи ПАО «Россети Московский регион» 110 кВ)

Условный номер (порядковый) номер публичного сервитута, подлежащего установлению	Кадастровый номер исходного земельного участка	Площадь исходного земельного участка, кв. м	Вид разрешенного использования исходного земельного участка	Условный номер публичного сервитута, подлежащего установлению	Площадь публичного сервитута, подлежащего установлению, кв. м	Назначение сервитута
62	50:21:0080201:59	546700	Для автодорог	50:21:0080201:59/чзу4	1467	Размещение инженерных сооружений (размещение линейных объектов - линий электропередачи ПАО «Россети Московский регион») 110 кВ)
63	50:21:0000000:40938	584025	Для сельскохозяйственного производства	50:21:0000000:40938/чзу1	297	Размещение инженерных сооружений (размещение линейных объектов - линий электропередачи ПАО «Россети Московский регион») 110 кВ)
64	50:21:0000000:40938	584025	Для сельскохозяйственного производства	50:21:0000000:40938/чзу2	2844	Размещение инженерных сооружений (размещение линейных объектов - линий электропередачи ПАО «Россети Московский регион») 110 кВ)
65	50:21:0050208:116	285	Для сельскохозяйственного производства	50:21:0050208:116/чзу1	55	Размещение инженерных сооружений (размещение линейных объектов - линий электропередачи ПАО «Россети Московский регион») 110 кВ)



Условный (порядковый) номер публичного сервитута, установленного	Кадастровый номер исходного земельного участка	Площадь исходного земельного участка, кв. м	Вид разрешения использования земельного участка	Условный номер публичного сервитута, подлежащего установлению	Площадь публичного сервитута, подлежащего установлению, кв. м	Назначение сервитута
66	50:21:0000000:41146	965	Под строительство АЗС	50:21:0000000:41146/чзу1	356	Размещение инженерных сооружений (размещение линейных объектов - линий электропередачи ПАО «Россети Московский регион» 110 кВ)
67	50:21:0040112:15449	1404	Автомобильный транспорт	50:21:0040112:15449/чзу1	915	Размещение инженерных сооружений (размещение линейных объектов - линий электропередачи ПАО «Россети Московский регион» 110 кВ)
68	50:21:0040112:11631	79	Под строительство АЗС	50:21:0040112:11631/чзу1	18	Размещение инженерных сооружений (размещение линейных объектов - линий электропередачи ПАО «Россети Московский регион» 110 кВ)
69	50:21:0000000:47528	12530	Под строительство АЗС	50:21:0000000:47528/чзу1	2074	Размещение инженерных сооружений (размещение линейных объектов - линий электропередачи ПАО «Россети Московский регион» 110 кВ)

Условный (порядковый) номер публичного сервитута, подлежащего установлению	Кадастровый номер исходного земельного участка	Площадь исходного земельного участка, кв. м	Вид разрешенного использования исходного земельного участка	Условный номер публичного сервитута, подлежащего установлению	Площадь публичного сервитута, подлежащего установлению, кв. м	Назначение сервитута
70	50:21:0040112:5106	76	Для размещения автомобильной дороги	50:21:0040112:5106/чзу1	76	Размещение инженерных сооружений (размещение линейных объектов - линий электропередачи ПАО «Россети Московский регион» 110 кВ)
71	50:21:00000000:5	701400	Автомобильный транспорт	50:21:00000000:5/чзу5	3	Размещение инженерных сооружений (размещение линейных объектов - линий электропередачи ПАО «Россети Московский регион» 110 кВ)
72	50:21:0040112:15450	19811	Для размещения торгового-технического центра по продаже и сервисному обслуживанию автомобилей	50:21:0040112:15450/чзу1	1309	Размещение инженерных сооружений (размещение линейных объектов - линий электропередачи ПАО «Россети Московский регион» 110 кВ)

Условный (порядковый) номер публичного сервитута, подлежащего установлению	Кадастровый номер исходного земельного участка	Площадь исходного земельного участка, кв. м	Вид разрешенного использования исходного земельного участка	Условный номер публичного сервитута, подлежащего установлению	Площадь публичного сервитута, подлежащего установлению, кв. м	Назначение сервитута
73	50:21:0040110:865	21174	Объекты розничной торговли; коммерческие объекты, не связанные с проживанием населения (бизнес-центров; отдельных офисов различных фирм, компаний и других т.п. объектов); объекты оптовой торговли	50:21:0040110:865/чзу1	5771	Размещение инженерных сооружений (размещение линейных объектов - линий электропередачи ПАО «Россети Московский регион» 110 кВ)
74	50:21:0000000:47567	467	Для ведения личного подсобного хозяйства	50:21:0000000:47567/чзу1	154	Размещение инженерных сооружений (размещение линейных объектов - линий электропередачи ПАО «Россети Московский регион» 110 кВ)
75	50:21:0020102:341	18	Для размещения, обслуживания и эксплуатации опоры № 1 ЛЭП 35 кВ «МКГЗ-Ленинская 1»	50:21:0020102:341/чзу1	2	Размещение инженерных сооружений (размещение линейных объектов - линий электропередачи ПАО «Россети Московский регион» 35 кВ)
76	50:21:0020102:423	780	Коммунальное обслуживание	50:21:0020102:423/чзу1	12	Размещение инженерных сооружений (размещение линейных объектов - линий электропередачи ПАО «Россети Московский регион» 35 кВ)

Условный (порядковый) номер публичного сервитута, подлежащего установлению	Кадастровый номер исходного земельного участка	Площадь исходного земельного участка, кв. м	Вид разрешенного использования исходного земельного участка	Условный номер публичного сервитута, подлежащего установлению	Площадь публичного сервитута, подлежащего установлению, кв. м	Назначение сервитута
77	50:21:0020102:118	52.5	Для размещения существующей опоры ЛЭП №11/8	50:21:0020102:118/чзу1	53	Размещение инженерных сооружений (размещение линейных объектов - линий электропередачи ПАО «Россети Московский регион» 35 кВ)
78	50:21:0020102:348	17	Для размещения, обслуживания и эксплуатации опоры №3 ЛЭП 110кВ «МКГЗ-Ленинская 1»/ №3 110 кВ «МКГЗ-Ленинская 2»	50:21:0020102:348/чзу1	17	Размещение инженерных сооружений (размещение линейных объектов - линий электропередачи ПАО «Россети Московский регион» 35 кВ)
79	50:21:0020102:117	39.8	для размещения существующей опоры ЛЭП №11/9	50:21:0020102:117/чзу1	40	Размещение инженерных сооружений (размещение линейных объектов - линий электропередачи ПАО «Россети Московский регион» 35 кВ)
80	50:21:0020102:353	243	Для размещения, обслуживания и эксплуатации опор №7, №8, №8-1 ВЛ 35 кВ «Коксогаз-МКГЗ»	50:21:0020102:353/чзу1	81	Размещение инженерных сооружений (размещение линейных объектов - линий электропередачи ПАО «Россети Московский регион» 35 кВ)
81	50:21:0020102:422	175	Легкая промышленность, пищевая промышленность	50:21:0020102:422/чзу1	23	Размещение инженерных сооружений (размещение линейных объектов - линий электропередачи ПАО «Россети Московский регион» 35 кВ)

Условный номер сервитута, подлежащего установлению	Кadaстровый номер исходного земельного участка	Площадь исходного земельного участка, кв. м	Вид разрешенного использования исходного земельного участка	Условный номер публичного сервитута, подлежащего установлению	Площадь публичного сервитута, подлежащего установлению, кв. м	Назначение сервитута
82	50:21:0020102: 425	30	Коммунальное обслуживание	50:21:0020102:425/чзу1	30	Размещение инженерных сооружений (размещение линейных объектов - линий электропередачи ПАО «Россети Московский регион» 35 кВ)
83	50:21:0020102: 362	20935	Для размещения автомобильной дороги	50:21:0020102:362/чзу1	6286	Размещение инженерных сооружений (размещение линейных объектов - линий электропередачи ПАО «Россети Московский регион» 35 кВ)
84	50:21:0020102: 415	1558	Коммунальное обслуживание	50:21:0020102:415/чзу1	28	Размещение инженерных сооружений (размещение линейных объектов - линий электропередачи ПАО «Россети Московский регион» 35 кВ)
85	50:21:0020102: 424	10	Коммунальное обслуживание	50:21:0020102:424/чзу1	10	Размещение инженерных сооружений (размещение линейных объектов - линий электропередачи ПАО «Россети Московский регион» 35 кВ)
86	50:21:0020102: 340	18	Для размещения, обслуживания и эксплуатации опоры №2 ЛЭП 35кВ «МКГЗ- Ленинская 1	50:21:0020102:340/чзу1	18	Размещение инженерных сооружений (размещение линейных объектов - линий электропередачи ПАО «Россети Московский регион» 35 кВ)

Условный (порядковый) номер публичного сервитута, установленного	Кадастровый номер исходного земельного участка	Площадь исходного земельного участка, кв. м	Вид разрешенного использования исходного земельного участка	Условный номер публичного сервитута, подлежащего установлению	Площадь публичного сервитута, подлежащего установлению, кв. м	Назначение сервитута
87	50:21:0070106:129	27570	Для сельскохозяйственного производства	50:21:0070106:129/чзу2	3344	Размещение инженерных сооружений (размещение линейных объектов - линий электропередачи ПАО «Россети Московский регион» 35 кВ)
88	50:21:0020102:339	17	для размещения, обслуживания и эксплуатации опоры №4 ЛЭП 35 кВ «МКГЗ-Ленинская 1» / №4 ЛЭП 35 кВ «МКГЗ-Ленинская 2»	50:21:0020102:339/чзу1	17	Размещение инженерных сооружений (размещение линейных объектов - линий электропередачи ПАО «Россети Московский регион» 35 кВ)
89	50:21:0020102:374	7093	Легкая промышленность, пищевая промышленность	50:21:0020102:374/чзу1	566	Размещение инженерных сооружений (размещение линейных объектов - линий электропередачи ПАО «Россети Московский регион» 35 кВ)
90	50:21:0000000:40942	29	Автомобильный транспорт	50:21:0000000:40942/чзу1	29	Размещение инженерных сооружений (размещение линейных объектов - линий электропередачи ПАО «Россети Московский регион» 35 кВ)
91	50:21:0020102:361	1874	Для размещения автомобильной дороги	50:21:0020102:361/чзу1	131	Размещение инженерных сооружений (размещение линейных объектов - линий электропередачи ПАО «Россети Московский регион» 35 кВ)

Условный (порядковый) номер публичного сервитута, подлежащего установлению	Кадастровый номер исходного земельного участка	Площадь исходного земельного участка, кв. м	Вид разрешенного использования исходного земельного участка	Условный номер публичного сервитута, подлежащего установлению	Площадь публичного сервитута, подлежащего установлению, кв. м	Назначение сервитута
92	50:21:0000000:36181	24860	Склады	50:21:0000000:36181/чзу1	5084	Размещение инженерных сооружений (размещение линейных объектов - линий электропередачи ПАО «Россети Московский регион» 35 кВ)
93	50:21:0020102:135	980800	Для производственной деятельности (территория завода)	50:21:0020102:135/чзу1	121	Размещение инженерных сооружений (размещение линейных объектов - линий электропередачи ПАО «Россети Московский регион» 35 кВ)
94	50:21:0080201:59	546700	Для автодорог	50:21:0080201:59/чзу5	2499	Размещение инженерных сооружений (размещение линейных объектов - линий электропередачи ПАО «Россети Московский регион» 35 кВ)
95	50:21:0020102:376	8393	Легкая промышленность, пищевая промышленность	50:21:0020102:376/чзу1	33	Размещение инженерных сооружений (размещение линейных объектов - линий электропередачи ПАО «Россети Московский регион» 35 кВ)
96	50:21:0020102:769	19225	Легкая промышленность, пищевая промышленность	50:21:0020102:769/чзу1	77	Размещение инженерных сооружений (размещение линейных объектов - линий электропередачи ПАО «Россети Московский регион» 35 кВ)
97	50:21:0020102:769	19225	Легкая промышленность, пищевая промышленность	50:21:0020102:769/чзу2	3202	Размещение инженерных сооружений (размещение линейных объектов - линий электропередачи ПАО «Россети Московский регион» 35 кВ)

Условный номер (порядковый) номер публичного сервитута, подлежащего установлению	Кадастровый номер исходного земельного участка	Площадь исходного земельного участка, кв. м	Вид разрешенного использования исходного земельного участка	Условный номер публичного сервитута, подлежащего установлению	Площадь публичного сервитута, подлежащего установлению, кв. м	Назначение сервитута
98	50:21:0000000:5	701400	Автомобильный транспорт	50:21:0000000:5/чзуб	1961	Размещение инженерных сооружений (размещение линейных объектов - линий электропередачи ПАО «Россети Московский регион» 35 кВ)
99	50:21:0020102:40	60	для размещения существующей опоры ЛЭП №11/10	50:21:0020102:40/чзу1	60	Размещение инженерных сооружений (размещение линейных объектов - линий электропередачи ПАО «Россети Московский регион» 35 кВ)
100	50:21:0020102:416	1012	Коммунальное обслуживание	50:21:0020102:416/чзу1	342	Размещение инженерных сооружений (размещение линейных объектов - линий электропередачи ПАО «Россети Московский регион» 35 кВ)
101	50:21:0020102:415	1558	Коммунальное обслуживание	50:21:0020102:415/чзу2	334	Размещение инженерных сооружений (размещение линейных объектов - линий электропередачи ПАО «Россети Московский регион» 35 кВ)
102	50:21:0020102:770	15125	-	50:21:0020102:770/чзу1	2	Размещение инженерных сооружений (размещение линейных объектов - линий электропередачи ПАО «Россети Московский регион» 35 кВ)
103	50:21:0020102:416	1012	Коммунальное обслуживание	50:21:0020102:416/чзу2	670	Размещение инженерных сооружений (размещение линейных объектов - линий электропередачи ПАО «Россети Московский регион» 35 кВ)



Условный (порядковый) номер публичного сервитута, подлежащего установлению	Кадастровый номер исходного земельного участка	Площадь исходного земельного участка, кв. м	Вид разрешенного использования исходного земельного участка	Условный номер публичного сервитута, подлежащего установлению	Площадь публичного сервитута, подлежащего установлению, кв. м	Назначение сервитута
104	50:21:0020102:770	15125	-	50:21:0020102:770/чзу2	1435	Размещение инженерных сооружений (размещение линейных объектов - линий электропередачи ПАО «Россети Московский регион» 35 кВ)
105	50:21:0020102:770	15125	-	50:21:0020102:770/чзу3	91	Размещение инженерных сооружений (размещение линейных объектов - линий электропередачи ПАО «Россети Московский регион» 35 кВ)
106	50:21:0020102:770	15125	-	50:21:0020102:770/чзу4	86	Размещение инженерных сооружений (размещение линейных объектов - линий электропередачи ПАО «Россети Московский регион» 35 кВ)
107	50:21:0020102:770	15125	-	50:21:0020102:770/чзу5	13	Размещение инженерных сооружений (размещение линейных объектов - линий электропередачи ПАО «Россети Московский регион» 35 кВ)
108	50:21:0020102:770	15125	-	50:21:0020102:770/чзу6	124	Размещение инженерных сооружений (размещение линейных объектов - линий электропередачи ПАО «Россети Московский регион» 35 кВ)
109	50:21:0020102:770	15125	-	50:21:0020102:770/чзу7	49	Размещение инженерных сооружений (размещение линейных объектов - линий электропередачи ПАО «Россети Московский регион» 35 кВ)

Условный (порядковый) номер публичного сервитута, подлежащего установлению	Кадастровый номер исходного земельного участка	Площадь исходного земельного участка, кв. м	Вид разрешенного использования исходного земельного участка	Условный номер публичного сервитута, подлежащего установлению	Площадь публичного сервитута, подлежащего установлению, кв. м	Назначение сервитута
110	50:21:0020102	-	-	50:21:0020102/чзу1	7	Размещение инженерных сооружений (размещение линейных объектов - линий электропередачи ПАО «Россети Московский регион» 35 кВ)
111	50:21:0020102	-	-	50:21:0020102/чзу2	163	Размещение инженерных сооружений (размещение линейных объектов - линий электропередачи ПАО «Россети Московский регион» 35 кВ)
112	50:21:0020102	-	-	50:21:0020102/чзу3	162	Размещение инженерных сооружений (размещение линейных объектов - линий электропередачи ПАО «Россети Московский регион» 35 кВ)
113	50:21:0020102	-	-	50:21:0020102/чзу4	49	Размещение инженерных сооружений (размещение линейных объектов - линий электропередачи ПАО «Россети Московский регион» 35 кВ)
114	50:21:0020102	-	-	50:21:0020102/чзу5	48	Размещение инженерных сооружений (размещение линейных объектов - линий электропередачи ПАО «Россети Московский регион» 35 кВ)
115	50:21:0060103:5958	47307	Для сельскохозяйственного производства	50:21:0060103:5958/чзу9	514	Размещение инженерных сооружений (размещение линейных объектов - линий электропередачи ПАО «Россети Московский регион» 35 кВ)

Условный номер публичного сервитута, подлежащего установлению	Кadaстровый номер исходного земельного участка	Площадь исходного земельного участка, кв. м	Вид разрешенного использования земельного участка	Условный номер публичного сервитута, подлежащего установлению	Площадь публичного сервитута, подлежащего установлению, кв. м	Назначение сервитута
116	50:21:0060103:5957	30193	Для сельскохозяйственного производства	50:21:0060103:5957/чзу4	980	Размещение инженерных сооружений (размещение линейных объектов - линий электропередачи ПАО «Россети Московский регион» 35 кВ)
117	50:21:0060103:5958	47307	Для сельскохозяйственного производства	50:21:0060103:5958/чзу10	849	Размещение инженерных сооружений (размещение линейных объектов - линий электропередачи ПАО «Россети Московский регион» 35 кВ)
118	50:21:0000000:34129	13296	Для размещения автомобильной дороги	50:21:0000000:34129/чзу4	531	Размещение инженерных сооружений (размещение линейных объектов - линий электропередачи ПАО «Россети Московский регион» 35 кВ)
119	50:21:0050404:225	2649877	Для сельскохозяйственного производства	50:21:0050404:225/чзу9	709	Размещение инженерных сооружений (размещение линейных объектов - линий электропередачи ПАО «Россети Московский регион» 35 кВ)
120	50:21:0050404:225	2649877	Для сельскохозяйственного производства	50:21:0050404:225/чзу10	1081	Размещение инженерных сооружений (размещение линейных объектов - линий электропередачи ПАО «Россети Московский регион» 35 кВ)
121	50:21:0050404:225	2649877	Для сельскохозяйственного производства	50:21:0050404:225/чзу11	5422	Размещение инженерных сооружений (размещение линейных объектов - линий электропередачи ПАО «Россети Московский регион» 35 кВ)

Условный (порядковый) номер публичного сервитута, подлежащего установлению	Кадастровый номер исходного земельного участка	Площадь исходного земельного участка, кв. м	Вид разрешенного использования исходного земельного участка	Условный номер публичного сервитута, подлежащего установлению	Площадь публичного сервитута, подлежащего установлению, кв. м	Назначение сервитута
122	50:21:0050404:225	2649877	Для сельскохозяйственного производства	50:21:0050404:225/чзу12	6	Размещение инженерных сооружений (размещение линейных объектов - линий электропередачи ПАО «Россети Московский регион» 220 кВ; размещение линейных объектов - линий электропередачи ПАО «Россети Московский регион» 35 кВ)
123	50:21:0040102:299	37750	Под строительство холодильно-складского комплекса, предназначенного для хранения продовольственных товаров	50:21:0040102:299/чзу3	276	Размещение инженерных сооружений (размещение линейных объектов - линий электропередачи ПАО «Россети Московский регион» 35 кВ)
124	50:21:0040102:299	37750	Под строительство холодильно-складского комплекса, предназначенного для хранения продовольственных товаров	50:21:0040102:299/чзу4	152	Размещение инженерных сооружений (размещение линейных объектов - линий электропередачи ПАО «Россети Московский регион» 35 кВ)

Условный номер публичного сервитута, подлежащего установлению	Кadaстровый номер исходного земельного участка	Площадь исходного земельного участка, кв. м	Вид разрешенного использования исходного земельного участка	Условный номер публичного сервитута, подлежащего установлению	Площадь публичного сервитута, подлежащего установлению, кв. м	Назначение сервитута
125	50:21:0040102:299	37750	Под строительство холодительно-складского комплекса, предназначенного для хранения продовольственных товаров	50:21:0040102:299/чзу5	6179	Размещение инженерных сооружений (размещение линейных объектов - линий электропередачи ПАО «Россети Московский регион» 35 кВ)
126	50:21:0000000:40956	7420	Под строительство холодительно-складского комплекса, предназначенного для хранения продовольственных товаров	50:21:0000000:40956/чзу3	4301	Размещение инженерных сооружений (размещение линейных объектов - линий электропередачи ПАО «Россети Московский регион» 35 кВ)
127	50:21:0000000:40957	2111	Под строительство холодительно-складского комплекса, предназначенного для хранения продовольственных товаров	50:21:0000000:40957/чзу1	379	Размещение инженерных сооружений (размещение линейных объектов - линий электропередачи ПАО «Россети Московский регион» 35 кВ)
128	50:21:0020102:770	15125	-	50:21:0020102:770/чзу8	25	Размещение инженерных сооружений (размещение линейных объектов - линий электропередачи ПАО «Россети Московский регион» 35 кВ)

Условный номер (порядковый) номер публичного сервитута, подлежащего установлению	Кадастровый номер исходного земельного участка	Площадь исходного земельного участка, кв. м	Вид разрешенного использования исходного земельного участка	Условный номер публичного сервитута, подлежащего установлению	Площадь публичного сервитута, подлежащего установлению, кв. м	Назначение сервитута
129	50:21:0080201:59	546700	Для автодорог	50:21:0080201:59/чзуб	9	Размещение инженерных сооружений (размещение линейных объектов - линий электропередачи ПАО «Россети Московский регион» 35 кВ)
130	50:21:0000000:34163	3319	Для строительства парка технических видов спорта	50:21:0000000:34163/чзу1	758	Размещение инженерных сооружений (размещение линейных объектов - линий электропередачи ПАО «Россети Московский регион» 35 кВ)
131	50:21:0020102:415	1558	Коммунальное обслуживание	50:21:0020102:415/чзу3	1193	Размещение инженерных сооружений (размещение линейных объектов - линий электропередачи ПАО «Россети Московский регион» 35 кВ)
132	50:21:0020102:376	8393	Легкая промышленность, пищевая промышленность	50:21:0020102:376/чзу2	3748	Размещение инженерных сооружений (размещение линейных объектов - линий электропередачи ПАО «Россети Московский регион» 35 кВ)

Условный номер (порядковый) номер публичного сервитута, подлежащего установлению	Кадастровый номер исходного земельного участка	Площадь исходного земельного участка, кв. м	Вид разрешенного использования исходного земельного участка	Условный номер публичного сервитута, подлежащего установлению	Площадь публичного сервитута, подлежащего установлению, кв. м	Назначение сервитута
133	50:21:0020102:374	7093	Легкая промышленность, пищевая промышленность	50:21:0020102:374/чзу2	4276	Размещение инженерных сооружений (размещение линейных объектов - линий электропередачи ПАО «Россети Московский регион» 35 кВ)
134	50:21:0020102:376	8393	Легкая промышленность, пищевая промышленность	50:21:0020102:376/чзу3	2579	Размещение инженерных сооружений (размещение линейных объектов - линий электропередачи ПАО «Россети Московский регион» 35 кВ)
135	50:21:0070106:1546	75	Для размещения, обслуживания и эксплуатации опоры № 44 ВЛ 220 кВ «Чагинская»	50:21:0070106:1546/чзу1	75	Размещение инженерных сооружений (размещение линейных объектов - линий электропередачи ПАО «Россети Московский регион» 220 кВ)
136	50:21:0050404:219	47755	Для сельскохозяйственного производства	50:21:0050404:219/чзу2	149	Размещение инженерных сооружений (размещение линейных объектов - линий электропередачи ПАО «Россети Московский регион» 220 кВ)

Условный (порядковый) номер публичного сервитута, подлежащего установлению	Кадастровый номер исходного земельного участка	Площадь исходного земельного участка, кв. м	Вид разрешенного использования исходного земельного участка	Условный номер публичного сервитута, подлежащего установлению	Площадь публичного сервитута, подлежащего установлению, кв. м	Назначение сервитута
137	50:21:0000000:34129	13296	Для размещения автомобильной дороги	50:21:0000000:34129/чзу5	1522	Размещение инженерных сооружений (размещение линейных объектов - линий электропередачи ПАО «Россети Московский регион» 220 кВ)
138	50:21:0060103:5958	47307	Для сельскохозяйственного производства	50:21:0060103:5958/чзу11	181	Размещение инженерных сооружений (размещение линейных объектов - линий электропередачи ПАО «Россети Московский регион» 220 кВ)
139	50:21:0000000:5	701400	Автомобильный транспорт	50:21:0000000:5/чзу7	4755	Размещение инженерных сооружений (размещение линейных объектов - линий электропередачи ПАО «Россети Московский регион» 220 кВ)
140	50:21:0070106:3041	30325	Для сельскохозяйственного производства	50:21:0070106:3041/чзу4	4114	Размещение инженерных сооружений (размещение линейных объектов - линий электропередачи ПАО «Россети Московский регион» 220 кВ)



Условный номер (порядковый) сервитута, подлежащего установлению	Кадастровый номер исходного земельного участка	Площадь исходного земельного участка, кв. м	Вид разрешенного использования исходного земельного участка	Условный номер публичного сервитута, подлежащего установлению	Площадь публичного сервитута, подлежащего установлению, кв. м	Назначение сервитута
141	50:21:0070106:128	4380	Для сельскохозяйственного производства	50:21:0070106:128/чзу1	3207	Размещение инженерных сооружений (размещение линейных объектов - линий электропередачи ПАО «Россети Московский регион» 220 кВ)
142	50:21:0070106:64	50853	Для сельскохозяйственного производства	50:21:0070106:64/чзу1	629	Размещение инженерных сооружений (размещение линейных объектов - линий электропередачи ПАО «Россети Московский регион» 220 кВ)
143	50:21:0070106:128	4380	Для сельскохозяйственного производства	50:21:0070106:128/чзу2	187	Размещение инженерных сооружений (размещение линейных объектов - линий электропередачи ПАО «Россети Московский регион» 220 кВ)
144	50:21:0070106:2956	7	Коммунальное обслуживание	50:21:0070106:2956/чзу1	7	Размещение инженерных сооружений (размещение линейных объектов - линий электропередачи ПАО «Россети Московский регион» 220 кВ)

Условный (порядковый) номер публичного сервитута, подлежащего установлению	Кадастровый номер исходного земельного участка	Площадь исходного земельного участка, кв. м	Вид разрешенного использования исходного земельного участка	Условный номер публичного сервитута, подлежащего установлению	Площадь публичного сервитута, подлежащего установлению, кв. м	Назначение сервитута
145	50:21:0070106:4688	313584	Для размещения многофункционального административно - торгового и производственно-складского комплекса	50:21:0070106:4688/чзу2	11642	Размещение инженерных сооружений (размещение линейных объектов - линий электропередачи ПАО «Россети Московский регион» 220 кВ)
146	50:21:0070106:4688	313584	Для размещения многофункционального административно - торгового и производственно-складского комплекса	50:21:0070106:4688/чзу3	308	Размещение инженерных сооружений (размещение линейных объектов - линий электропередачи ПАО «Россети Московский регион» 220 кВ)
147	50:21:0070106	-	-	50:21:0070106/чзу3	114	Размещение инженерных сооружений (размещение линейных объектов - линий электропередачи ПАО «Россети Московский регион» 220 кВ)
148	50:21:0070106:4685	766	Коммунальное обслуживание	50:21:0070106:4685/чзу2	11	Размещение инженерных сооружений (размещение линейных объектов - линий электропередачи ПАО «Россети Московский регион» 220 кВ)

Условный (порядковый) номер публичного сервитута, подлежащего установлению	Кадастровый номер исходного земельного участка	Площадь исходного земельного участка, кв. м	Вид разрешенного использования исходного земельного участка	Условный номер публичного сервитута, подлежащего установлению	Площадь публичного сервитута, подлежащего установлению, кв. м	Назначение сервитута
149	50:21:0000000:34129	13296	Для размещения автомобильной дороги	50:21:0000000:34129/чзуб	1129	Размещение инженерных сооружений (размещение линейных объектов - линий электропередачи ПАО «Россети Московский регион» 220 кВ)
150	50:21:0000000:34129	13296	Для размещения автомобильной дороги	50:21:0000000:34129/чзу7	396	Размещение инженерных сооружений (размещение линейных объектов - линий электропередачи ПАО «Россети Московский регион» 220 кВ; размещение линейных объектов - линий электропередачи ПАО «Россети Московский регион» 110 кВ)
151	50:21:0060103:5957	30193	Для сельскохозяйственного производства	50:21:0060103:5957/чзу5	437	Размещение инженерных сооружений (размещение линейных объектов - линий электропередачи ПАО «Россети Московский регион» 220 кВ; размещение линейных объектов - линий электропередачи ПАО «Россети Московский регион» 110 кВ)

Условный номер публичного сервитута, подлежащего установлению	Кадастровый номер исходного земельного участка	Площадь исходного земельного участка, кв. м	Вид разрешенного использования исходного земельного участка	Условный номер публичного сервитута, подлежащего установлению	Площадь публичного сервитута, подлежащего установлению, кв. м	Назначение сервитута
152	50:21:0060103:5957	30193	Для сельскохозяйственного производства	50:21:0060103:5957/чзуб	1191	Размещение инженерных сооружений (размещение линейных объектов - линий электропередачи ПАО «Россети Московский регион» 220 кВ)
153	50:21:0060103:5958	47307	Для сельскохозяйственного производства	50:21:0060103:5958/чзу12	526	Размещение инженерных сооружений (размещение линейных объектов - линий электропередачи ПАО «Россети Московский регион» 220 кВ; размещение линейных объектов - линий электропередачи ПАО «Россети Московский регион» 110 кВ)
154	50:21:0060103:5958	47307	Для сельскохозяйственного производства	50:21:0060103:5958/чзу13	1395	Размещение инженерных сооружений (размещение линейных объектов - линий электропередачи ПАО «Россети Московский регион» 220 кВ)
155	50:21:0060103:5958	47307	Для сельскохозяйственного производства	50:21:0060103:5958/чзу14	17103	Размещение инженерных сооружений (размещение линейных объектов - линий электропередачи ПАО «Россети Московский регион» 220 кВ)

Условный (порядковый) номер публичного сервитута, подлежащего установлению	Кадастровый номер исходного земельного участка	Площадь исходного земельного участка, кв. м	Вид разрешенного использования исходного земельного участка	Условный номер публичного сервитута, подлежащего установлению	Площадь публичного сервитута, подлежащего установлению, кв. м	Назначение сервитута
156	50:21:0060103:5958	47307	Для сельскохозяйственного производства	50:21:0060103:5958/чзу15	3782	Размещение инженерных сооружений (размещение линейных объектов - линий электропередачи ПАО «Россети Московский регион» 220 кВ; размещение линейных объектов - линий электропередачи ПАО «Россети Московский регион» 110 кВ)
157	50:21:0060103:5957	30193	Для сельскохозяйственного производства	50:21:0060103:5957/чзу7	15	Размещение инженерных сооружений (размещение линейных объектов - линий электропередачи ПАО «Россети Московский регион» 220 кВ; размещение линейных объектов - линий электропередачи ПАО «Россети Московский регион» 110 кВ)
158	50:21:0060103:5958	47307	Для сельскохозяйственного производства	50:21:0060103:5958/чзу16	170	Размещение инженерных сооружений (размещение линейных объектов - линий электропередачи ПАО «Россети Московский регион» 220 кВ; размещение линейных объектов - линий электропередачи ПАО «Россети Московский регион» 110 кВ)

Условный (порядковый) номер публичного сервитута, подлежащего установлению	Кадастровый номер исходного земельного участка	Площадь исходного земельного участка, кв. м	Вид разрешенного использования исходного земельного участка	Условный номер публичного сервитута, подлежащего установлению	Площадь публичного сервитута, подлежащего установлению, кв. м	Назначение сервитута
159	50:21:00000000:5	701400	Автомобильный транспорт	50:21:00000000:5/чзу8	2115	Размещение инженерных сооружений (размещение линейных объектов - линий электропередачи ПАО «Россети Московский регион» 220 кВ; размещение линейных объектов - линий электропередачи ПАО «Россети Московский регион» 110 кВ)
160	50:21:0070106:3041	30325	Для сельскохозяйственного производства	50:21:0070106:3041/чзу5	2265	Размещение инженерных сооружений (размещение линейных объектов - линий электропередачи ПАО «Россети Московский регион» 220 кВ; размещение линейных объектов - линий электропередачи ПАО «Россети Московский регион» 110 кВ)
161	50:21:00000000:5	701400	Автомобильный транспорт	50:21:00000000:5/чзу9	154	Размещение инженерных сооружений (размещение линейных объектов - линий электропередачи ПАО «Россети Московский регион» 220 кВ)

Условный (порядковый) номер публичного сервитута, подлежащего установлению	Кадастровый номер исходного земельного участка	Площадь исходного земельного участка, кв. м	Вид разрешенного использования исходного земельного участка	Условный номер публичного сервитута, подлежащего установлению	Площадь публичного сервитута, подлежащего установлению, кв. м	Назначение сервитута
162	50:21:00000000:5	701400	Автомобильный транспорт	50:21:00000000:5/чзу10	3124	Размещение инженерных сооружений (размещение линейных объектов - линий электропередачи ПАО «Россети Московский регион» 220 кВ)
163	50:21:00000000:5	701400	Автомобильный транспорт	50:21:00000000:5/чзу11	423	Размещение инженерных сооружений (размещение линейных объектов - линий электропередачи ПАО «Россети Московский регион» 220 кВ; размещение линейных объектов - линий электропередачи ПАО «Россети Московский регион» 110 кВ)
164	50:21:0060103:5958	47307	Для сельскохозяйственного производства	50:21:0060103:5958/чзу17	240	Размещение инженерных сооружений (размещение линейных объектов - линий электропередачи ПАО «Россети Московский регион» 220 кВ; размещение линейных объектов - линий электропередачи ПАО «Россети Московский регион» 110 кВ)

Условный номер публичного сервитута (порядковый) номер публичного сервитута, подлежащего установлению	Кадастровый номер исходного земельного участка	Площадь исходного земельного участка, кв. м	Вид разрешенного использования исходного земельного участка	Условный номер публичного сервитута, подлежащего установлению	Площадь публичного сервитута, подлежащего установлению, кв. м	Назначение сервитута
165	50:21:0060103:5957	30193	Для сельскохозяйственного производства	50:21:0060103:5957/чзу8	1230	Размещение инженерных сооружений (размещение линейных объектов - линий электропередачи ПАО «Россети Московский регион» 220 кВ; размещение линейных объектов - линий электропередачи ПАО «Россети Московский регион» 110 кВ)
166	50:21:0050404:225	2649877	Для сельскохозяйственного производства	50:21:0050404:225/чзу13	2283	Размещение инженерных сооружений (размещение линейных объектов - линий электропередачи ПАО «Россети Московский регион» 220 кВ; размещение линейных объектов - линий электропередачи ПАО «Россети Московский регион» 110 кВ)
167	50:21:0050404:225	2649877	Для сельскохозяйственного производства	50:21:0050404:225/чзу14	6799	Размещение инженерных сооружений (размещение линейных объектов - линий электропередачи ПАО «Россети Московский регион» 220 кВ)



Условный номер (порядковый) номер публичного сервитута, подлежащего установлению	Кадастровый номер исходного земельного участка	Площадь исходного земельного участка, кв. м	Вид разрешенного использования исходного земельного участка	Условный номер публичного сервитута, подлежащего установлению	Площадь публичного сервитута, подлежащего установлению, кв. м	Назначение сервитута
168	50:21:0050404:225	2649877	Для сельскохозяйственного производства	50:21:0050404:225/чзу15	1303	Размещение инженерных сооружений (размещение линейных объектов - линий электропередачи ПАО «Россети Московский регион» 220 кВ)
169	50:21:0050404:225	2649877	Для сельскохозяйственного производства	50:21:0050404:225/чзу16	297	Размещение инженерных сооружений (размещение линейных объектов - линий электропередачи ПАО «Россети Московский регион» 220 кВ; размещение линейных объектов - линий электропередачи ПАО «Россети Московский регион» 110 кВ)
170	50:21:0050404:225	2649877	Для сельскохозяйственного производства	50:21:0050404:225/чзу17	872	Размещение инженерных сооружений (размещение линейных объектов - линий электропередачи ПАО «Россети Московский регион» 220 кВ)
171	50:21:0050404:225	2649877	Для сельскохозяйственного производства	50:21:0050404:225/чзу18	18261	Размещение инженерных сооружений (размещение линейных объектов - линий электропередачи ПАО «Россети Московский регион» 220 кВ)

Условный номер (порядковый) номер публичного сервитута, подлежащего установлению	Кадастровый номер исходного земельного участка	Площадь исходного земельного участка, кв. м	Вид разрешенного использования исходного земельного участка	Условный номер публичного сервитута, подлежащего установлению	Площадь публичного сервитута, подлежащего установлению, кв. м	Назначение сервитута
172	50:21:0070106:2965	118	Коммунальное обслуживание	50:21:0070106:2965/чзу1	117	Размещение инженерных сооружений (размещение линейных объектов - линий электропередачи ПАО «Россети Московский регион» 220 кВ)
173	50:21:0070106:4688	313584	Для размещения многофункционального административно - торгового и производственно-складского комплекса	50:21:0070106:4688/чзу4	7043	Размещение инженерных сооружений (размещение линейных объектов - линий электропередачи ПАО «Россети Московский регион» 220 кВ)
174	50:21:0070106:3041	30325	Для сельскохозяйственного производства	50:21:0070106:3041/чзу6	7750	Размещение инженерных сооружений (размещение линейных объектов - линий электропередачи ПАО «Россети Московский регион» 220 кВ)
175	50:21:0070106:3041	30325	Для сельскохозяйственного производства	50:21:0070106:3041/чзу7	506	Размещение инженерных сооружений (размещение линейных объектов - линий электропередачи ПАО «Россети Московский регион» 220 кВ)

Условный (порядковый) номер публичного сервитута, подлежащего установлению	Кадастровый номер исходного земельного участка	Площадь исходного земельного участка, кв. м	Вид разрешенного использования исходного земельного участка	Условный номер публичного сервитута, подлежащего установлению	Площадь публичного сервитута, подлежащего установлению, кв. м	Назначение сервитута
176	50:21:0060103:5958	47307	Для сельскохозяйственного производства	50:21:0060103:5958/чзу18	1013	Размещение инженерных сооружений (размещение линейных объектов - линий электропередачи ПАО «Россети Московский регион» 220 кВ)
177	50:21:0060103:5957	30193	Для сельскохозяйственного производства	50:21:0060103:5957/чзу9	13137	Размещение инженерных сооружений (размещение линейных объектов - линий электропередачи ПАО «Россети Московский регион» 220 кВ)
178	50:21:0060103	-	-	50:21:0060103/чзу1	6	Размещение инженерных сооружений (размещение линейных объектов - линий электропередачи ПАО «Россети Московский регион» 220 кВ)
179	50:21:0070106:4684	11	Автомобильный транспорт	50:21:0070106:4684/чзу1	8	Размещение инженерных сооружений (размещение линейных объектов - линий электропередачи ПАО «Россети Московский регион» 220 кВ)

Условный (порядковый) номер публичного сервитута, подлежащего установлению	Кадастровый номер исходного земельного участка	Площадь исходного земельного участка, кв. м	Вид разрешенного использования исходного земельного участка	Условный номер публичного сервитута, подлежащего установлению	Площадь публичного сервитута, подлежащего установлению, кв. м	Назначение сервитута
180	50:21:0070106:2965	118	Коммунальное обслуживание	50:21:0070106:2965/чзу2	1	Размещение инженерных сооружений (размещение линейных объектов - линий электропередачи ПАО «Россети Московский регион» 220 кВ)
181	50:21:0070106:3254	16	Коммунальное обслуживание	50:21:0070106:3254/чзу1	8	Размещение инженерных сооружений (размещение линейных объектов - линий электропередачи ПАО «Россети Московский регион» 220 кВ)
182	50:21:0070106	-	-	50:21:0070106/чзу4	26	Размещение инженерных сооружений (размещение линейных объектов - линий электропередачи ПАО «Россети Московский регион» 220 кВ)
183	50:21:0070106	-	-	50:21:0070106/чзу5	1622	Размещение инженерных сооружений (размещение линейных объектов - линий электропередачи ПАО «Россети Московский регион» 220 кВ)
184	50:21:0060103: 9	903500	Для сельскохозяйственного производства	50:21:0060103:9/чзу1	627	Размещение инженерных сооружений (размещение линейных объектов - объектов водоснабжения АО «Мосводоканал»)

Условный (порядковый) номер публичного сервитута, подлежащего установлению	Кадастровый номер исходного земельного участка	Площадь исходного земельного участка, кв. м	Вид разрешенного использования исходного земельного участка	Условный номер публичного сервитута, подлежащего установлению	Площадь публичного сервитута, подлежащего установлению, кв. м	Назначение сервитута
185	50:21:0000000:34129	13296	Для размещения автомобильной дороги	50:21:0000000:34129/чзу8	744	Размещение инженерных сооружений (размещение линейных объектов - объектов водоснабжения АО «Мосводоканал»)
186	50:21:0050404:225	2649877	Для сельскохозяйственного производства	50:21:0050404:225/чзу19	883	Размещение инженерных сооружений (размещение линейных объектов - объектов водоснабжения АО «Мосводоканал»)
187	50:21:0050404:225	2649877	Для сельскохозяйственного производства	50:21:0050404:225/чзу20	1335	Размещение инженерных сооружений (размещение линейных объектов - объектов водоснабжения АО «Мосводоканал»)
188	50:21:0050404:2852	149	Автомобильный транспорт	50:21:0050404:2852/чзу1	47	Размещение инженерных сооружений (размещение линейных объектов - объектов водоснабжения АО «Мосводоканал»)
189	50:21:0050404:2853	2268	Для сельскохозяйственного производства	50:21:0050404:2853/чзу1	174	Размещение инженерных сооружений (размещение линейных объектов - объектов водоснабжения АО «Мосводоканал»)

Условный (порядковый) номер публичного сервитута, подлежащего установлению	Кадастровый номер исходного земельного участка	Площадь исходного земельного участка, кв. м	Вид разрешенного использования исходного земельного участка	Условный номер публичного сервитута, подлежащего установлению	Площадь публичного сервитута, подлежащего установлению, кв. м	Назначение сервитута
190	50:21:0050404:225	2649877	Для сельскохозяйственного производства	50:21:0050404:225/чзу21	982	Размещение инженерных сооружений (размещение линейных объектов - объектов водоснабжения АО «Мосводоканал»; размещение линейных объектов - линий электропередачи ПАО «Россети Московский регион» 110 кВ)
191	50:21:0050404:225	2649877	Для сельскохозяйственного производства	50:21:0050404:225/чзу22	466	Размещение инженерных сооружений (размещение линейных объектов - объектов водоснабжения АО «Мосводоканал»; размещение линейных объектов - линий электропередачи ПАО «Россети Московский регион» 220 кВ; размещение линейных объектов - линий электропередачи ПАО «Россети Московский регион» 110 кВ)

Условный (порядковый) номер публичного сервитута, подлежащего установлению	Кадастровый номер исходного земельного участка	Площадь исходного земельного участка, кв. м	Вид разрешенного использования исходного земельного участка	Условный номер публичного сервитута, подлежащего установлению	Площадь публичного сервитута, подлежащего установлению, кв. м	Назначение сервитута
192	50:21:0050404:225	2649877	Для сельскохозяйственного производства	50:21:0050404:225/чзу23	1289	Размещение инженерных сооружений (размещение линейных объектов - объектов водоснабжения АО «Мосводоканал»; размещение линейных объектов - линий электропередачи ПАО «Россети Московский регион» 220 кВ)
193	50:21:0050404:225	2649877	Для сельскохозяйственного производства	50:21:0050404:225/чзу24	665	Размещение инженерных сооружений (размещение линейных объектов - объектов водоснабжения АО «Мосводоканал»; размещение линейных объектов - линий электропередачи ПАО «Россети Московский регион» 220 кВ)
194	50:21:0050404:225	2649877	Для сельскохозяйственного производства	50:21:0050404:225/чзу25	1626	Размещение инженерных сооружений (размещение линейных объектов - объектов водоснабжения АО «Мосводоканал»)
195	50:21:0050404:225	2649877	Для сельскохозяйственного производства	50:21:0050404:225/чзу26	84	Размещение инженерных сооружений (размещение линейных объектов - объектов водоснабжения АО «Мосводоканал»)

Условный (порядковый) номер публичного сервитута, подлежащего установлению	Кадастровый номер исходного земельного участка	Площадь исходного земельного участка, кв. м	Вид разрешенного использования исходного земельного участка	Условный номер публичного сервитута, подлежащего установлению	Площадь публичного сервитута, подлежащего установлению, кв. м	Назначение сервитута
196	50:21:0050404:225	2649877	Для сельскохозяйственного производства	50:21:0050404:225/чзу27	62	Размещение инженерных сооружений (размещение линейных объектов - объектов водоснабжения АО «Мосводоканал»; размещение линейных объектов - линий электропередачи ПАО «Россети Московский регион» 110 кВ)
197	50:21:0050404:225	2649877	Для сельскохозяйственного производства	50:21:0050404:225/чзу28	40	Размещение инженерных сооружений (размещение линейных объектов - объектов водоснабжения АО «Мосводоканал»; размещение линейных объектов - линий электропередачи ПАО «Россети Московский регион» 220 кВ; размещение линейных объектов - линий электропередачи ПАО «Россети Московский регион» 110 кВ)



Условный (порядковый) номер публичного сервитута, подлежащего установлению	Кадастровый номер исходного земельного участка	Площадь исходного земельного участка, кв. м	Вид разрешенного использования исходного земельного участка	Условный номер публичного сервитута, подлежащего установлению	Площадь публичного сервитута, подлежащего установлению, кв. м	Назначение сервитута
198	50:21:0050404:225	2649877	Для сельскохозяйственного производства	50:21:0050404:225/чзу29	172	Размещение инженерных сооружений (размещение линейных объектов - объектов водоснабжения АО «Мосводоканал»; размещение линейных объектов - линий электропередачи ПАО «Россети Московский регион» 220 кВ)
199	50:21:0070106:129	27570	Для сельскохозяйственного производства	50:21:0070106:129/чзу3	350	Размещение инженерных сооружений (размещение линейных объектов - линий электропередачи ПАО «Россети Московский регион» 35 кВ)
200	50:21:0050404:225	2649877	Для сельскохозяйственного производства	50:21:0050404:225/чзу30	292	Размещение инженерных сооружений (размещение линейных объектов - объектов водоснабжения АО «Мосводоканал»)
201	50:21:0050404:225	2649877	Для сельскохозяйственного производства	50:21:0050404:225/чзу31	7	Размещение инженерных сооружений (размещение линейных объектов - объектов водоснабжения АО «Мосводоканал»)

Условный номер публичного сервитута, подлежащего установлению	Кadaстровый номер исходного земельного участка	Площадь исходного земельного участка, кв. м	Вид разрешенного использования исходного земельного участка	Условный номер публичного сервитута, подлежащего установлению	Площадь публичного сервитута, подлежащего установлению, кв. м	Назначение сервитута
202	50:21:0050404:225	2649877	Для сельскохозяйственного производства	50:21:0050404:225/чзу32	78	Размещение инженерных сооружений (размещение линейных объектов - объектов водоснабжения АО «Мосводоканал»; размещение линейных объектов - линий электропередачи ПАО «Россети Московский регион» 220 кВ)
203	50:21:0050404:223	21053	Для сельскохозяйственного производства	50:21:0050404:223/чзу1	9508	Размещение инженерных сооружений (размещение линейных объектов - объектов газоснабжения ООО «Газпром трансгаз Москва»)
204	50:21:0070106:4688	313584	Для размещения многофункционального административно - торгового и производственно - складского комплекса	50:21:0070106:4688/чзу5	4410	Размещение инженерных сооружений (размещение линейных объектов - объектов газоснабжения ООО «Газпром трансгаз Москва»)
205	50:21:0050404:219	47755	Для сельскохозяйственного производства	50:21:0050404:219/чзу3	801	Размещение инженерных сооружений (размещение линейных объектов - объектов газоснабжения ООО «Газпром трансгаз Москва»)

Условный (порядковый) номер публичного сервитута, подлежащего установлению	Кадастровый номер исходного земельного участка	Площадь исходного земельного участка, кв. м	Вид разрешенного использования исходного земельного участка	Условный номер публичного сервитута, подлежащего установлению	Площадь публичного сервитута, подлежащего установлению, кв. м	Назначение сервитута
206	50:21:0050404:222	29367	Для сельскохозяйственного производства	50:21:0050404:222/чзу1	5078	Размещение инженерных сооружений (размещение линейных объектов - объектов газоснабжения ООО «Газпром трансгаз Москва»)
207	50:21:0060103:8	104000	Для сельскохозяйственного производства	50:21:0060103:8/чзу1	6021	Размещение инженерных сооружений (размещение линейных объектов - объектов газоснабжения ООО «Газпром трансгаз Москва»)
208	50:21:0050404:224	523	Для сельскохозяйственного производства	50:21:0050404:224/чзу1	190	Размещение инженерных сооружений (размещение линейных объектов - объектов газоснабжения ООО «Газпром трансгаз Москва»)
209	50:21:0060103:247	30850	Для сельскохозяйственного производства	50:21:0060103:247/чзу1	429	Размещение инженерных сооружений (размещение линейных объектов - объектов газоснабжения ООО «Газпром трансгаз Москва»)
210	50:21:0070106:2778	54938	Земельные участки общего пользования	50:21:0070106:2778/чзу1	292	Размещение инженерных сооружений (размещение линейных объектов - объектов газоснабжения ООО «Газпром трансгаз Москва»)
211	50:21:0000000:5	701400	Автомобильный транспорт	50:21:0000000:5/чзу12	1085	Размещение инженерных сооружений (размещение линейных объектов - объектов газоснабжения ООО «Газпром трансгаз Москва»)

Словный номер публичного сервитута, подлежащего установлению	Кadaстровый номер исходного земельного участка	Площадь исходного земельного участка, кв. м	Вид разрешенного использования исходного земельного участка	Условный номер публичного сервитута, подлежащего установлению	Площадь публичного сервитута, подлежащего установлению, кв. м	Назначение сервитута
212	50:21:0070106:64	50853	Для сельскохозяйственного производства	50:21:0070106:64/чзу2	1967	Размещение инженерных сооружений (размещение линейных объектов - объектов газоснабжения ООО «Газпром трансгаз Москва»)
213	50:21:0070106:4636	2710	Автомобильный транспорт	50:21:0070106:4636/чзу1	258	Размещение инженерных сооружений (размещение линейных объектов - объектов газоснабжения ООО «Газпром трансгаз Москва»)
214	50:21:0060103:9	903500	Для сельскохозяйственного производства	50:21:0060103:9/чзу2	656	Размещение инженерных сооружений (размещение линейных объектов - объектов газоснабжения ООО «Газпром трансгаз Москва»)
215	50:21:0060103:9	903500	Для сельскохозяйственного производства	50:21:0060103:9/чзу3	23792	Размещение инженерных сооружений (размещение линейных объектов - объектов газоснабжения ООО «Газпром трансгаз Москва»)
216	50:21:0000000:40293	18181	Автомобильный транспорт	50:21:0000000:40293/чзу1	918	Размещение инженерных сооружений (размещение линейных объектов - объектов газоснабжения ООО «Газпром трансгаз Москва»)
217	50:21:0000000:40293	18181	Автомобильный транспорт	50:21:0000000:40293/чзу2	289	Размещение инженерных сооружений (размещение линейных объектов - объектов газоснабжения ООО «Газпром трансгаз Москва»)

Условный (порядковый) номер публичного сервитута, подлежащего установлению	Кадастровый номер исходного земельного участка	Площадь исходного земельного участка, кв. м	Вид разрешенного использования земельного участка	Условный номер публичного сервитута, подлежащего установлению	Площадь публичного сервитута, подлежащего установлению, кв. м	Назначение сервитута
218	50:21:0050404:225	2649877	Для сельскохозяйственного производства	50:21:0050404:225/чзу33	231	Размещение инженерных сооружений (размещение линейных объектов - объектов газоснабжения ООО «Газпром трансгаз Москва»)
219	50:21:0050404:225	2649877	Для сельскохозяйственного производства	50:21:0050404:225/чзу34	28443	Размещение инженерных сооружений (размещение линейных объектов - объектов газоснабжения ООО «Газпром трансгаз Москва»)
220	50:21:0050404:225	2649877	Для сельскохозяйственного производства	50:21:0050404:225/чзу35	21524	Размещение инженерных сооружений (размещение линейных объектов - объектов газоснабжения ООО «Газпром трансгаз Москва»)
221	50:21:0060103	-	-	50:21:0060103/чзу2	172	Размещение инженерных сооружений (размещение линейных объектов - линий электропередачи ПАО «Россети Московский регион» 220 кВ)
222	50:21:0070106:3041	30325	Для сельскохозяйственного производства	50:21:0070106:3041/чзу8	832	Размещение инженерных сооружений (размещение линейных объектов - линий электропередачи ПАО «Россети Московский регион» 220 кВ)

Условный номер (порядковый) сервитута, подлежащего установлению	Кадастровый номер исходного земельного участка	Площадь исходного земельного участка, кв. м	Вид разрешенного использования исходного земельного участка	Условный номер публичного сервитута, подлежащего установлению	Площадь публичного сервитута, подлежащего установлению, кв. м	Назначение сервитута
223	50:21:0070106:64	50853	Для сельскохозяйственного производства	50:21:0070106:64/чзу3	126	Размещение инженерных сооружений (размещение линейных объектов - объектов газоснабжения ООО «Газпром трансгаз Москва»)
224	50:21:0070106:4637	1759	Автомобильный транспорт	50:21:0070106:4637/чзу1	113	Размещение инженерных сооружений (размещение линейных объектов - объектов газоснабжения ООО «Газпром трансгаз Москва»)
225	50:21:0070106:3041	30325	Для сельскохозяйственного производства	50:21:0070106:3041/чзу9	415	Размещение инженерных сооружений (размещение линейных объектов - линий электропередачи ПАО «Россети Московский регион» 220 кВ; размещение линейных объектов - линий электропередачи ПАО «Россети Московский регион» 110 кВ)
226	50:21:0070106:3041	30325	Для сельскохозяйственного производства	50:21:0070106:3041/чзу10	279	Размещение инженерных сооружений (размещение линейных объектов - линий электропередачи ПАО «Россети Московский регион» 220 кВ)

Условный номер (порядковый) сервитута, подлежащего установлению	Кадастровый номер исходного земельного участка	Площадь исходного земельного участка, кв. м	Вид разрешенного использования исходного земельного участка	Условный номер публичного сервитута, подлежащего установлению	Площадь публичного сервитута, кв. м	Назначение сервитута
227	50:21:0070106:3041	30325	Для сельскохозяйственного производства	50:21:0070106:3041/чзу11	129	Размещение инженерных сооружений (размещение линейных объектов - линий электропередачи ПАО «Россети Московский регион» 110 кВ)
228	50:21:0060103:5958	47307	Для сельскохозяйственного производства	50:21:0060103:5958/чзу19	13	Размещение инженерных сооружений (размещение линейных объектов - линий электропередачи ПАО «Россети Московский регион» 110 кВ)
229	50:21:0060103:5958	47307	Для сельскохозяйственного производства	50:21:0060103:5958/чзу20	3	Размещение инженерных сооружений (размещение линейных объектов - линий электропередачи ПАО «Россети Московский регион» 220 кВ; размещение линейных объектов - линий электропередачи ПАО «Россети Московский регион» 110 кВ)
230	50:21:0060103:5958	47307	Для сельскохозяйственного производства	50:21:0060103:5958/чзу21	59	Размещение инженерных сооружений (размещение линейных объектов - линий электропередачи ПАО «Россети Московский регион» 220 кВ)

Условный номер (порядковый) номер публичного сервитута, подлежащего установлению	Кадастровый номер исходного земельного участка	Площадь исходного земельного участка, кв. м	Вид разрешенного использования исходного земельного участка	Условный номер публичного сервитута, подлежащего установлению	Площадь публичного сервитута, подлежащего установлению, кв. м	Назначение сервитута
231	50:21:0060103:5958	47307	Для сельскохозяйственного производства	50:21:0060103:5958/чзу22	8	Размещение инженерных сооружений (размещение линейных объектов - линий электропередачи ПАО «Россети Московский регион» 220 кВ; размещение линейных объектов - линий электропередачи ПАО «Россети Московский регион» 110 кВ)
232	50:21:0070106:7	5000	Размещение придорожного комплекса (АЗС, СТОА, магазин)	50:21:0070106:7/чзу2	3	Размещение инженерных сооружений (размещение линейных объектов - линий электропередачи ПАО «Россети Московский регион» 110 кВ)
233	50:21:0070106:129	27570	Для сельскохозяйственного производства	50:21:0070106:129/чзу4	66	Размещение инженерных сооружений (размещение линейных объектов - линий электропередачи ПАО «Россети Московский регион» 110 кВ)
234	50:21:0060103:5958	47307	Для сельскохозяйственного производства	50:21:0060103:5958/чзу23	275	Размещение инженерных сооружений (размещение линейных объектов - линий электропередачи ПАО «Россети Московский регион» 35 кВ)



Таблица 7

Характеристика земель лесного фонда по данным Комитета лесного хозяйства Московской области (Подольское лесничество, Подольское сельское участковое лесничество, кварталы 3, 9), предполагаемых к установлению на них публичных сервитутов в границах зон линейных объектов инженерной инфраструктуры федерального значения, подлежащих реконструкции в связи с изменением их местоположения, и не подлежащих переводу из состава земель лесного фонда в земли с категорией «Земли промышленности, энергетики, транспорта, связи, радиовещания, телевидения, информатики, земли для обеспечения космической деятельности, земли обороны, безопасности и земли иного специального назначения»

Выдел	Состав, особенности выдела	Количественная доля в составе древостоя пород деревьев	Высота, м	Возраст	Ярус	Подросток, подлесок	Хозяйственные мероприятия	Номер публичного сервитута	Площадь публичного сервитута
Подольское лесничество, Подольское сельское участковое лесничество									
Категория зашитности – защитные полосы вдоль дорог									
Виды использования: заготовка древесины, заготовка и сбор недревесных лесных ресурсов, осуществление видов деятельности в сфере охотничьего хозяйства, ведение сельского хозяйства, выращивание лесных, плодовых, ягодных, декоративных растений, лекарственных растений, выращивание посадочного материала лесных растений (саженцев, семян), осуществление научно-исследовательской деятельности, образовательной деятельности, осуществление рекреационной деятельности, выполнение работ по геологическому изучению недр, разработка месторождений полезных ископаемых, строительство и эксплуатация водохранилищ и иных искусственных водных объектов, а также гидротехнических сооружений и специализированных портов, строительство, реконструкция, эксплуатация линейных объектов, осуществление религиозной деятельности, изыскательские работы									
Квартал 3									
38	Береза + осина, ольха серая(белая)	Береза + осина, ольха серая(белая) - 100%	Береза-22	береза-60	1	подлесок: крушина ломкая, черемуха; редкий	-	178	6
Квартал 9									
1	Береза	Береза - 100%	23	65		подлесок: рябина, малина; редкий	-	183	1622

Каталог координат поворотных точек границ публичных сервитутов, подлежащих установлению в зонах планируемого размещения линейных объектов, подлежащих реконструкции в связи с изменением их местоположения - линий электропередачи ПАО «Россети Московский регион», объектов водоснабжения АО «Мосводоканал», объектов газоснабжения ООО «Газпром трансгаз Москва»

Система координат МСК-50

Номер точки	Координаты, м	
	X	Y
1		
1	447413.64	2205650.87
2	447413.13	2205673.34
3	447413.11	2205674.54
4	447406.56	2205674.41
5	447406.92	2205673.20
1	447413.64	2205650.87
2		
6	447096.61	2205618.55
7	447120.60	2205619.02
8	447119.32	2205643.81
9	447118.86	2205652.54
10	447094.85	2205651.99
11	447095.36	2205642.55
6	447096.61	2205618.55
3		
12	446798.24	2205629.58
13	447033.86	2205635.30
14	447035.55	2205650.63
15	446795.99	2205644.83
16	446781.95	2205635.59
12	446798.24	2205629.58
4		
17	446742.54	2205609.66
18	446800.33	2205610.38
19	446771.86	2205628.95
17	446742.54	2205609.66
5		
20	446702.81	2205537.92
21	446719.19	2205539.32
22	446730.14	2205546.10
23	446697.89	2205545.69
20	446702.81	2205537.92
6		
24	446706.78	2205531.64
25	446719.17	2205539.31

Номер точки	Координаты, м	
	X	Y
26	446702.81	2205537.91
24	446706.78	2205531.64
7		
27	446800.69	2205610.39
28	446825.14	2205610.69
12	446798.24	2205629.58
16	446781.95	2205635.59
29	446772.41	2205629.31
30	446781.61	2205623.15
31	446781.59	2205623.12
27	446800.69	2205610.39
8		
13	447033.86	2205635.30
32	447063.92	2205635.91
33	447068.41	2205643.12
34	447068.21	2205651.38
35	447040.01	2205650.74
14	447035.55	2205650.63
13	447033.86	2205635.30
9		
36	446632.90	2205521.00
37	446634.58	2205490.76
38	446663.39	2205490.10
39	446657.56	2205496.01
40	446634.95	2205518.92
36	446632.90	2205521.00
10		
41	446664.39	2205490.00
42	446634.97	2205519.69
43	446634.95	2205518.93
39	446657.56	2205496.01
38	446663.39	2205490.10
41	446664.39	2205490.00
11		
44	446665.71	2205487.75
45	446666.57	2205487.79

Номер точки	Координаты, м	
	X	Y
41	446664.39	2205490.00
38	446663.39	2205490.10
44	446665.71	2205487.75
12		
46	446634.84	2205486.03
44	446665.71	2205487.75
38	446663.39	2205490.10
37	446634.58	2205490.76
46	446634.84	2205486.03
13		
43	446634.95	2205518.93
42	446634.97	2205519.69
47	446632.85	2205521.83
36	446632.90	2205521.00
43	446634.95	2205518.93
14		
48	446784.31	2205545.39
49	446767.06	2205543.41
50	446719.18	2205539.31
24	446706.78	2205531.64
51	446702.80	2205537.91
52	446633.80	2205532.01
53	446634.31	2205526.06
54	446632.62	2205525.96
55	446632.85	2205521.84
42	446634.97	2205519.69
41	446664.39	2205490.00
56	446679.79	2205488.53
57	446744.22	2205492.10
58	446745.39	2205507.50
59	446758.35	2205504.43
60	446793.74	2205496.16
61	446802.34	2205497.14
62	446801.53	2205502.06
63	446800.98	2205505.38
64	446800.43	2205508.73
65	446799.40	2205512.20
66	446798.37	2205515.67
67	446797.29	2205519.26
68	446796.26	2205522.73
69	446795.71	2205524.53
70	446794.14	2205529.79

Номер точки	Координаты, м	
	X	Y
71	446791.65	2205534.47
72	446789.15	2205539.15
73	446785.78	2205543.50
48	446784.31	2205545.39
15		
45	446666.57	2205487.79
74	446679.72	2205488.52
41	446664.39	2205490.00
45	446666.57	2205487.79
16		
75	446744.23	2205492.10
76	446771.67	2205493.62
77	446793.73	2205496.16
59	446758.35	2205504.43
58	446745.39	2205507.50
75	446744.23	2205492.10
17		
78	446855.90	2205509.07
79	446863.79	2205504.20
80	446948.23	2205513.89
81	446895.68	2205548.16
82	446799.26	2205546.96
83	446815.28	2205535.29
84	446825.82	2205527.60
78	446855.90	2205509.07
18		
85	446838.84	2205501.34
86	446824.77	2205510.62
87	446826.31	2205499.89
85	446838.84	2205501.34
19		
88	446863.78	2205504.20
84	446825.82	2205527.60
83	446815.28	2205535.29
89	446820.11	2205504.48
90	446820.93	2205499.28
91	446826.28	2205499.89
92	446824.71	2205510.84
93	446832.00	2205506.03
94	446842.19	2205507.62
95	446851.36	2205507.77
88	446863.78	2205504.20

Номер точки	Координаты, м	
	X	Y
20		
83	446815.28	2205535.29
96	446799.25	2205546.96
97	446797.85	2205546.94
98	446794.23	2205546.52
99	446801.54	2205502.08
100	446820.15	2205504.22
83	446815.28	2205535.29
21		
101	447410.14	2205056.49
102	447416.93	2205088.43
103	447375.65	2205134.59
104	447364.92	2205084.16
101	447410.14	2205056.49
22		
105	447421.91	2205111.78
106	447469.03	2205088.63
107	447486.42	2205124.04
108	447476.95	2205129.30
109	447430.73	2205152.02
110	447433.66	2205166.95
111	447430.22	2205185.67
112	447424.59	2205188.67
113	447379.50	2205212.71
114	447373.87	2205215.71
115	447380.38	2205180.26
116	447382.69	2205167.67
103	447375.65	2205134.59
117	447416.94	2205088.44
105	447421.91	2205111.78
23		
118	448059.81	2204727.35
119	448081.18	2204761.15
120	448048.93	2204780.78
121	448047.93	2204776.24
122	448041.31	2204762.75
123	448031.11	2204751.07
124	448026.29	2204747.75
118	448059.81	2204727.35
24		
124	448026.29	2204747.75
123	448031.11	2204751.07

Номер точки	Координаты, м	
	X	Y
122	448041.31	2204762.75
121	448047.93	2204776.24
120	448048.93	2204780.78
125	448012.38	2204803.03
126	447991.60	2204768.86
124	448026.29	2204747.75
25		
127	448170.28	2204660.11
128	448180.16	2204654.10
129	448180.84	2204655.25
130	448182.59	2204658.35
131	448172.65	2204664.17
127	448170.28	2204660.11
26		
132	448158.79	2204667.10
133	448161.36	2204672.06
134	448153.78	2204675.93
135	448165.16	2204696.10
136	448159.23	2204700.12
137	448154.23	2204692.69
138	448147.51	2204682.71
139	448148.42	2204682.07
140	448144.09	2204676.05
132	448158.79	2204667.10
27		
141	448072.89	2204742.02
142	448074.71	2204745.59
143	448073.00	2204746.64
144	448070.66	2204743.39
145	448068.83	2204739.81
146	448070.53	2204738.77
141	448072.89	2204742.02
28		
133	448161.36	2204672.06
147	448179.52	2204701.29
148	448165.69	2204709.71
149	448162.63	2204704.99
136	448159.23	2204700.12
135	448165.16	2204696.10
134	448153.78	2204675.93
133	448161.36	2204672.06
29		

Номер точки	Координаты, м	
	X	Y
100	446820.15	2205504.22
99	446801.54	2205502.08
150	446802.35	2205497.15
151	446820.92	2205499.28
100	446820.15	2205504.22
30		
152	448116.39	2204692.91
140	448144.09	2204676.05
139	448148.42	2204682.07
138	448147.51	2204682.71
137	448154.23	2204692.69
153	448127.98	2204708.57
152	448116.39	2204692.91
31		
154	448071.27	2204720.37
155	448088.76	2204709.72
156	448097.33	2204725.08
157	448098.16	2204726.61
158	448081.37	2204736.77
159	448080.67	2204737.19
154	448071.27	2204720.37
32		
137	448154.23	2204692.69
136	448159.23	2204700.12
149	448162.63	2204704.99
148	448165.69	2204709.71
160	448084.45	2204759.16
161	448078.46	2204749.55
162	448064.18	2204724.69
154	448071.27	2204720.37
159	448080.67	2204737.19
158	448081.37	2204736.77
157	448098.16	2204726.61
156	448097.33	2204725.08
155	448088.76	2204709.72
152	448116.39	2204692.91
153	448127.98	2204708.57
137	448154.23	2204692.69
33		
163	447167.80	2205653.67
164	447168.83	2205619.97
165	447184.49	2205620.27

Номер точки	Координаты, м	
	X	Y
166	447414.19	2205627.07
1	447413.64	2205650.87
5	447406.92	2205673.20
4	447406.56	2205674.41
167	447310.29	2205672.61
168	447310.38	2205668.32
169	447310.64	2205656.95
170	447176.95	2205653.88
163	447167.80	2205653.67
34		
171	447120.61	2205619.02
172	447137.81	2205619.36
173	447136.79	2205652.96
9	447118.86	2205652.54
8	447119.32	2205643.81
171	447120.61	2205619.02
35		
174	446948.01	2205517.29
175	446902.06	2205544.33
176	446896.40	2205548.17
177	446895.70	2205548.16
178	446941.68	2205518.16
80	446948.23	2205513.89
179	446953.35	2205514.47
174	446948.01	2205517.29
36		
180	446982.51	2205513.85
181	446979.61	2205509.99
182	446995.77	2205506.36
180	446982.51	2205513.85
37		
183	447068.14	2205486.66
184	447069.74	2205505.47
185	446998.80	2205535.54
180	446982.51	2205513.85
186	446995.81	2205506.35
187	447051.17	2205493.90
183	447068.14	2205486.66
38		
188	446982.51	2205513.86
185	446998.80	2205535.54
189	447069.74	2205505.48

Номер точки	Координаты, м	
	X	Y
190	447070.28	2205511.83
191	447073.39	2205538.78
192	447066.60	2205541.68
193	447027.28	2205550.52
194	446953.45	2205548.89
195	446921.75	2205548.49
196	446931.32	2205542.76
188	446982.51	2205513.86
39		
183	447068.14	2205486.66
197	447104.22	2205471.25
198	447103.18	2205491.30
184	447069.74	2205505.47
183	447068.14	2205486.66
40		
189	447069.74	2205505.48
199	447103.18	2205491.31
200	447101.34	2205526.84
191	447073.39	2205538.78
190	447070.28	2205511.83
189	447069.74	2205505.48
41		
201	447128.81	2205460.75
202	447127.76	2205480.88
203	447103.19	2205491.30
197	447104.22	2205471.25
201	447128.81	2205460.75
42		
203	447103.19	2205491.30
204	447127.76	2205480.89
205	447125.93	2205516.35
206	447101.35	2205526.84
203	447103.19	2205491.30
43		
207	447169.39	2205443.17
208	447160.98	2205466.80
202	447127.76	2205480.88
201	447128.81	2205460.75
209	447164.64	2205445.45
207	447169.39	2205443.17
44		
204	447127.76	2205480.89

Номер точки	Координаты, м	
	X	Y
210	447160.98	2205466.81
211	447157.29	2205477.19
212	447154.59	2205504.11
205	447125.93	2205516.35
204	447127.76	2205480.89
45		
213	447222.61	2205417.56
214	447260.26	2205454.92
215	447223.93	2205472.40
216	447201.14	2205449.79
208	447160.98	2205466.80
207	447169.39	2205443.17
213	447222.61	2205417.56
46		
217	447390.59	2205392.19
218	447260.27	2205454.92
213	447222.61	2205417.56
219	447347.87	2205357.27
220	447358.81	2205297.72
221	447365.99	2205293.26
222	447394.90	2205266.16
223	447397.46	2205264.38
224	447412.39	2205255.09
225	447418.12	2205251.53
226	447392.45	2205391.30
217	447390.59	2205392.19
47		
227	447223.93	2205472.41
228	447185.31	2205491.00
212	447154.59	2205504.11
211	447157.29	2205477.19
210	447160.98	2205466.81
216	447201.14	2205449.79
227	447223.93	2205472.41
48		
229	447379.23	2204859.90
230	447408.15	2204862.55
231	447397.50	2204994.16
232	447377.08	2205006.42
233	447370.50	2205007.73
234	447381.15	2204867.36
229	447379.23	2204859.90

Номер точки	Координаты, м	
	X	Y
49		
235	447379.22	2204859.90
234	447381.15	2204867.36
236	447370.49	2205007.73
237	447349.53	2205011.88
238	447346.87	2204999.40
239	447360.32	2204858.16
235	447379.22	2204859.90
50		
240	447352.04	2205023.65
241	447369.76	2205017.45
242	447370.29	2205010.51
243	447397.50	2204994.17
244	447397.33	2204996.31
245	447410.13	2205056.48
246	447364.92	2205084.15
240	447352.04	2205023.65
51		
247	447370.28	2205010.51
241	447369.76	2205017.45
240	447352.04	2205023.65
248	447351.62	2205021.71
247	447370.28	2205010.51
52		
249	447351.62	2205021.70
237	447349.53	2205011.88
236	447370.49	2205007.73
250	447370.28	2205010.50
249	447351.62	2205021.70
53		
251	447370.29	2205010.49
233	447370.50	2205007.73
232	447377.08	2205006.42
251	447370.29	2205010.49
54		
28	446825.14	2205610.69
252	446834.72	2205610.81
253	446837.30	2205612.40
254	446927.52	2205614.65
255	447039.45	2205617.43
256	447096.60	2205618.55
11	447095.36	2205642.55

Номер точки	Координаты, м	
	X	Y
10	447094.85	2205651.99
257	447068.22	2205651.38
33	447068.41	2205643.12
32	447063.92	2205635.91
13	447033.86	2205635.30
12	446798.24	2205629.58
28	446825.14	2205610.69
55		
258	447420.11	2205240.69
259	447418.12	2205251.52
224	447412.39	2205255.09
223	447397.46	2205264.38
222	447394.90	2205266.16
221	447365.99	2205293.26
260	447358.81	2205297.71
261	447363.72	2205270.98
262	447369.36	2205267.95
263	447414.48	2205243.71
258	447420.11	2205240.69
56		
264	446982.50	2205513.85
196	446931.32	2205542.76
265	446921.74	2205548.49
176	446896.40	2205548.17
175	446902.06	2205544.33
174	446948.01	2205517.29
179	446953.35	2205514.47
266	446957.55	2205514.95
267	446979.61	2205510.00
264	446982.50	2205513.85
57		
268	447430.21	2205185.69
258	447420.11	2205240.69
269	447363.72	2205270.97
270	447373.87	2205215.72
268	447430.21	2205185.69
58		
271	449042.41	2204168.07
272	448904.37	2204268.19
273	448865.89	2204289.70
274	448825.46	2204285.89
275	449081.72	2204099.53

Номер точки	Координаты, м	
	X	Y
276	449121.94	2204082.09
271	449042.41	2204168.07
59		
277	449333.43	2203990.11
278	449267.68	2204062.49
279	449069.49	2204148.43
280	449042.44	2204168.04
281	449121.96	2204082.08
282	449271.73	2204017.14
277	449333.43	2203990.11
60		
283	449326.50	2204036.81
284	449334.55	2203989.62
285	449353.73	2203981.22
286	449340.39	2204030.73
283	449326.50	2204036.81
61		
275	449081.72	2204099.53
274	448825.46	2204285.89
273	448865.89	2204289.70
287	448817.17	2204316.93
288	448817.15	2204316.89
289	448811.55	2204316.35
290	448798.75	2204317.50
291	448785.47	2204316.19
292	448738.26	2204322.96
293	448721.77	2204324.44
294	448882.79	2204234.43
295	449049.56	2204113.47
275	449081.72	2204099.53
62		
296	449386.27	2203966.96
297	449375.03	2204015.55
286	449340.39	2204030.73
285	449353.73	2203981.22
296	449386.27	2203966.96
63		
298	449386.07	2203997.11
299	449382.64	2204012.22
297	449375.03	2204015.55
300	449386.28	2203966.96
301	449390.41	2203965.15

Номер точки	Координаты, м	
	X	Y
302	449389.00	2203984.18
298	449386.07	2203997.11
64		
303	449382.65	2204012.21
298	449386.07	2203997.11
304	449389.97	2203984.44
305	449394.44	2203963.38
306	449445.82	2203940.87
307	449461.87	2203977.51
303	449382.65	2204012.21
65		
298	449386.07	2203997.11
302	449389.00	2203984.18
301	449390.41	2203965.15
305	449394.44	2203963.38
304	449389.97	2203984.44
298	449386.07	2203997.11
66		
308	448690.44	2204349.12
309	448687.38	2204343.66
310	448706.54	2204332.95
311	448727.02	2204330.94
312	448744.67	2204330.49
313	448699.52	2204345.49
308	448690.44	2204349.12
67		
289	448811.55	2204316.35
288	448817.15	2204316.89
287	448817.17	2204316.93
314	448788.35	2204333.04
315	448772.35	2204331.43
316	448761.46	2204330.92
317	448748.09	2204329.36
312	448744.67	2204330.49
311	448727.02	2204330.94
310	448706.54	2204332.95
293	448721.77	2204324.44
292	448738.26	2204322.96
290	448798.75	2204317.50
289	448811.55	2204316.35
68		
314	448788.35	2204333.04



Номер точки	Координаты, м	
	X	Y
318	448786.85	2204333.88
316	448761.46	2204330.92
315	448772.35	2204331.43
314	448788.35	2204333.04
69		
317	448748.09	2204329.36
316	448761.46	2204330.92
319	448783.56	2204333.50
318	448786.85	2204333.88
320	448706.89	2204378.58
308	448690.44	2204349.12
313	448699.52	2204345.49
312	448744.67	2204330.49
317	448748.09	2204329.36
70		
290	448798.75	2204317.50
292	448738.26	2204322.96
291	448785.47	2204316.19
290	448798.75	2204317.50
71		
321	447486.43	2205124.05
322	447486.67	2205124.53
323	447476.96	2205129.30
321	447486.43	2205124.05
72		
324	449334.54	2203989.63
283	449326.50	2204036.81
278	449267.68	2204062.49
277	449333.43	2203990.11
324	449334.54	2203989.63
73		
325	448283.08	2204591.48
326	448303.86	2204625.66
327	448237.95	2204665.75
328	448227.92	2204671.85
329	448184.48	2204698.28
330	448182.03	2204699.77
147	448179.52	2204701.29
133	448161.36	2204672.06
132	448158.79	2204667.10
331	448163.69	2204664.11
332	448170.27	2204660.11

Номер точки	Координаты, м	
	X	Y
131	448172.65	2204664.17
130	448182.59	2204658.35
129	448180.84	2204655.25
128	448180.16	2204654.10
325	448283.08	2204591.48
74		
162	448064.18	2204724.69
161	448078.46	2204749.55
160	448084.45	2204759.16
119	448081.18	2204761.15
333	448059.82	2204727.34
162	448064.18	2204724.69
за исключением		
142	448074.71	2204745.59
141	448072.89	2204742.02
146	448070.53	2204738.77
145	448068.83	2204739.81
144	448070.66	2204743.39
143	448073.00	2204746.64
142	448074.71	2204745.59
75		
334	446681.82	2205132.59
335	446682.78	2205134.35
336	446682.17	2205134.75
337	446680.83	2205133.03
334	446681.82	2205132.59
76		
338	446866.61	2205308.62
339	446867.42	2205309.58
340	446849.53	2205318.83
341	446862.00	2205311.37
338	446866.61	2205308.62
77		
342	446838.77	2205304.23
343	446845.90	2205305.57
344	446844.56	2205312.69
345	446837.43	2205311.35
342	446838.77	2205304.23
78		
346	446719.30	2205220.39
347	446721.43	2205223.78
348	446717.73	2205226.10

Номер точки	Координаты, м	
	X	Y
349	446715.61	2205222.70
346	446719.30	2205220.39
79		
350	446773.04	2205225.86
351	446777.97	2205221.93
352	446781.92	2205226.84
353	446776.99	2205230.80
350	446773.04	2205225.86
80		
354	446892.72	2205153.17
355	446885.46	2205158.49
356	446880.14	2205151.23
357	446887.39	2205145.91
354	446892.72	2205153.17
81		
340	446849.53	2205318.83
358	446833.75	2205328.27
359	446833.60	2205328.35
360	446831.76	2205326.16
361	446845.82	2205320.75
340	446849.53	2205318.83
82		
355	446885.46	2205158.49
362	446879.81	2205162.63
363	446881.38	2205158.33
364	446879.79	2205157.73
365	446881.00	2205154.25
366	446877.58	2205152.98
356	446880.14	2205151.23
355	446885.46	2205158.49
83		
367	447139.94	2205087.24
368	447148.17	2205096.92
369	447157.75	2205114.99
370	447159.27	2205120.01
371	447096.46	2205162.11
372	446997.18	2205166.48
373	446996.31	2205160.83
374	446999.38	2205128.35
375	447084.16	2205124.62
367	447139.94	2205087.24
84		

Номер точки	Координаты, м	
	X	Y
376	446703.90	2205158.23
377	446713.61	2205175.37
378	446701.42	2205159.63
376	446703.90	2205158.23
85		
363	446881.38	2205158.33
362	446879.81	2205162.63
379	446877.49	2205164.33
364	446879.79	2205157.73
363	446881.38	2205158.33
86		
380	446701.36	2205176.12
381	446702.31	2205177.88
382	446698.94	2205180.05
383	446695.28	2205181.68
384	446694.32	2205179.93
385	446697.70	2205177.75
380	446701.36	2205176.12
87		
386	446943.00	2205444.39
387	446934.53	2205449.97
388	446927.36	2205440.44
389	446878.41	2205381.92
390	446911.17	2205361.87
391	446957.14	2205416.82
392	446967.03	2205430.00
393	446955.71	2205436.77
386	446943.00	2205444.39
88		
394	446765.04	2205291.96
395	446767.92	2205294.95
396	446765.01	2205297.76
397	446762.13	2205294.76
394	446765.04	2205291.96
89		
398	446744.28	2205186.72
399	446771.74	2205250.46
400	446731.74	2205198.80
401	446739.80	2205191.03
398	446744.28	2205186.72
90		
402	447169.73	2205102.90

Номер точки	Координаты, м	
	X	Y
403	447165.15	2205105.76
404	447162.35	2205101.14
405	447166.93	2205098.29
402	447169.73	2205102.90
91		
339	446867.42	2205309.58
406	446869.01	2205311.48
407	446836.05	2205331.27
359	446833.60	2205328.35
358	446833.75	2205328.27
340	446849.53	2205318.83
339	446867.42	2205309.58
92		
408	446999.37	2205128.35
373	446996.31	2205160.83
409	446997.17	2205166.48
410	446896.54	2205170.91
411	446870.47	2205208.25
412	446864.00	2205203.50
413	446871.50	2205181.50
414	446877.49	2205164.34
355	446885.46	2205158.49
354	446892.72	2205153.17
357	446887.39	2205145.91
356	446880.14	2205151.23
366	446877.58	2205152.98
415	446865.77	2205148.60
416	446876.12	2205133.77
408	446999.37	2205128.35
93		
417	446709.43	2205111.15
418	446681.63	2205122.10
419	446704.15	2205104.49
417	446709.43	2205111.15
94		
420	446869.02	2205311.49
421	446911.12	2205361.82
422	446878.39	2205381.90
423	446836.06	2205331.28
420	446869.02	2205311.49
95		
424	446786.61	2205269.66

Номер точки	Координаты, м	
	X	Y
425	446804.39	2205272.44
426	446789.90	2205273.92
424	446786.61	2205269.66
96		
427	446848.11	2205286.49
428	446866.61	2205308.61
341	446862.00	2205311.37
427	446848.11	2205286.49
97		
415	446865.77	2205148.60
365	446881.00	2205154.25
413	446871.50	2205181.50
412	446864.00	2205203.50
429	446870.46	2205208.26
430	446833.77	2205260.81
431	446813.19	2205223.93
415	446865.77	2205148.60
98		
432	446972.46	2205437.22
433	447003.48	2205478.52
434	446997.34	2205481.85
435	446971.25	2205498.86
436	446939.99	2205457.24
432	446972.46	2205437.22
99		
437	446702.21	2205124.96
438	446704.61	2205128.45
439	446698.22	2205132.83
440	446696.14	2205129.79
441	446693.83	2205126.44
442	446700.22	2205122.06
437	446702.21	2205124.96
100		
443	446734.77	2205162.19
444	446741.77	2205171.00
445	446749.93	2205181.28
398	446744.28	2205186.72
401	446739.80	2205191.03
446	446725.49	2205173.01
447	446726.63	2205169.47
443	446734.77	2205162.19
101		

Номер точки	Координаты, м	
	X	Y
448	446700.13	2205212.43
449	446706.08	2205208.82
450	446719.57	2205191.21
451	446720.67	2205187.82
452	446728.60	2205201.81
453	446722.20	2205207.98
454	446704.19	2205219.59
455	446700.51	2205213.10
448	446700.13	2205212.43
102		
456	446722.05	2205183.59
457	446723.02	2205185.28
458	446721.91	2205186.09
459	446721.44	2205185.48
456	446722.05	2205183.59
103		
443	446734.77	2205162.19
447	446726.63	2205169.47
460	446725.48	2205173.00
461	446693.09	2205132.21
440	446696.14	2205129.79
439	446698.22	2205132.83
438	446704.61	2205128.45
437	446702.21	2205124.96
462	446704.06	2205123.50
443	446734.77	2205162.19
104		
463	446709.44	2205111.16
464	446743.54	2205154.15
443	446734.77	2205162.19
462	446704.06	2205123.50
437	446702.21	2205124.96
442	446700.22	2205122.06
441	446693.83	2205126.44
440	446696.14	2205129.79
461	446693.09	2205132.21
460	446725.48	2205173.00
465	446722.04	2205183.57
466	446706.58	2205156.71
376	446703.90	2205158.23
467	446703.84	2205158.13
468	446701.36	2205159.54

Номер точки	Координаты, м	
	X	Y
336	446682.17	2205134.75
335	446682.78	2205134.35
334	446681.82	2205132.59
337	446680.83	2205133.03
469	446675.86	2205126.61
470	446681.62	2205122.11
463	446709.44	2205111.16
105		
471	446722.04	2205183.58
472	446721.43	2205185.47
473	446713.62	2205175.38
376	446703.90	2205158.23
466	446706.58	2205156.71
471	446722.04	2205183.58
106		
474	446677.77	2205172.98
475	446692.60	2205199.15
476	446689.90	2205200.50
477	446675.38	2205174.33
474	446677.77	2205172.98
107		
478	446713.61	2205175.38
479	446721.43	2205185.48
480	446721.02	2205186.74
481	446720.34	2205187.24
478	446713.61	2205175.38
108		
443	446734.77	2205162.19
464	446743.54	2205154.15
482	446749.53	2205161.70
444	446741.77	2205171.00
443	446734.77	2205162.19
109		
483	446722.05	2205183.58
446	446725.49	2205173.01
484	446730.76	2205179.65
485	446723.03	2205185.28
483	446722.05	2205183.58
110		
457	446723.02	2205185.28
486	446728.07	2205194.06
458	446721.91	2205186.09

Номер точки	Координаты, м	
	X	Y
457	446723.02	2205185.28
111		
482	446749.53	2205161.70
487	446758.51	2205173.02
445	446749.93	2205181.28
444	446741.77	2205171.00
482	446749.53	2205161.70
112		
401	446739.80	2205191.03
400	446731.74	2205198.80
486	446728.07	2205194.06
485	446723.03	2205185.28
484	446730.76	2205179.65
401	446739.80	2205191.03
113		
488	446696.62	2205206.24
448	446700.13	2205212.43
455	446700.51	2205213.10
454	446704.19	2205219.59
489	446701.46	2205221.35
490	446693.89	2205207.69
488	446696.62	2205206.24
114		
491	446721.03	2205186.74
492	446721.91	2205186.10
486	446728.07	2205194.06
493	446731.13	2205199.37
452	446728.60	2205201.81
451	446720.67	2205187.82
491	446721.03	2205186.74
115		
494	447036.46	2205478.52
495	447002.10	2205502.79
496	446995.82	2205506.34
181	446979.61	2205509.99
497	446974.57	2205503.27
498	447008.59	2205485.31
499	447011.33	2205488.96
500	447038.00	2205477.66
494	447036.46	2205478.52
116		
501	447062.66	2205467.21

Номер точки	Координаты, м	
	X	Y
502	447067.87	2205483.47
503	447068.14	2205486.65
187	447051.17	2205493.90
496	446995.82	2205506.34
495	447002.10	2205502.79
494	447036.46	2205478.52
504	447038.01	2205477.66
501	447062.66	2205467.21
117		
505	447105.37	2205449.11
506	447104.22	2205471.24
503	447068.14	2205486.65
502	447067.87	2205483.47
501	447062.66	2205467.21
505	447105.37	2205449.11
118		
507	447129.94	2205438.70
508	447128.80	2205460.74
506	447104.22	2205471.24
505	447105.37	2205449.11
507	447129.94	2205438.70
119		
509	447222.60	2205417.55
510	447169.39	2205443.16
511	447170.87	2205439.01
512	447192.65	2205412.12
513	447209.80	2205404.85
509	447222.60	2205417.55
120		
512	447192.65	2205412.12
511	447170.87	2205439.01
510	447169.39	2205443.16
209	447164.64	2205445.45
514	447128.81	2205460.74
515	447129.95	2205438.69
512	447192.65	2205412.12
121		
516	447260.27	2205454.93
517	447326.23	2205520.37
518	447360.80	2205525.77
519	447358.76	2205538.87
520	447360.11	2205553.28

Номер точки	Координаты, м	
	X	Y
521	447319.78	2205557.06
522	447309.02	2205556.82
523	447223.94	2205472.41
516	447260.27	2205454.93
122		
524	447309.03	2205556.83
525	447319.75	2205557.07
526	447310.17	2205557.97
524	447309.03	2205556.83
123		
527	447367.45	2204814.18
528	447335.33	2204830.62
529	447332.94	2204817.99
530	447366.68	2204811.16
527	447367.45	2204814.18
124		
531	447204.47	2205043.99
532	447211.97	2205053.13
533	447217.40	2205061.26
534	447193.20	2205051.54
531	447204.47	2205043.99
125		
535	447367.46	2204814.19
536	447379.22	2204859.89
239	447360.32	2204858.16
238	447346.87	2204999.40
537	447349.52	2205011.87
538	447330.72	2205015.60
539	447287.10	2205020.69
540	447257.39	2205033.07
533	447217.40	2205061.26
532	447211.97	2205053.13
541	447204.48	2205043.98
542	447232.39	2205025.27
543	447333.75	2204989.79
544	447342.82	2204870.25
545	447335.33	2204830.63
535	447367.46	2204814.19
126		
546	447349.52	2205011.88
547	447351.61	2205021.71
548	447343.29	2205026.71

Номер точки	Координаты, м	
	X	Y
549	447249.52	2205059.53
550	447186.87	2205101.52
551	447165.63	2205070.02
534	447193.20	2205051.54
533	447217.40	2205061.26
540	447257.39	2205033.07
539	447287.10	2205020.69
538	447330.72	2205015.60
546	447349.52	2205011.88
127		
551	447165.63	2205070.02
550	447186.87	2205101.52
552	447178.58	2205107.07
553	447157.34	2205075.58
551	447165.63	2205070.02
128		
475	446692.60	2205199.15
488	446696.62	2205206.24
490	446693.89	2205207.69
476	446689.90	2205200.50
475	446692.60	2205199.15
129		
554	447343.30	2205026.71
555	447351.62	2205021.72
556	447352.03	2205023.65
554	447343.30	2205026.71
130		
557	447157.33	2205075.58
558	447178.57	2205107.08
370	447159.27	2205120.01
369	447157.75	2205114.99
368	447148.17	2205096.92
367	447139.94	2205087.24
557	447157.33	2205075.58
за исключением		
405	447166.93	2205098.29
404	447162.35	2205101.14
403	447165.15	2205105.76
402	447169.73	2205102.90
405	447166.93	2205098.29
131		
378	446701.42	2205159.63

Номер точки	Координаты, м	
	X	Y
478	446713.61	2205175.38
481	446720.34	2205187.24
451	446720.67	2205187.82
450	446719.57	2205191.21
449	446706.08	2205208.82
448	446700.13	2205212.43
488	446696.62	2205206.24
475	446692.60	2205199.15
474	446677.77	2205172.98
378	446701.42	2205159.63
за исключением		
380	446701.36	2205176.12
385	446697.70	2205177.75
384	446694.32	2205179.93
383	446695.28	2205181.68
382	446698.94	2205180.05
381	446702.31	2205177.88
380	446701.36	2205176.12
132		
487	446758.51	2205173.02
559	446806.50	2205233.50
560	446813.18	2205223.94
561	446833.77	2205260.82
562	446827.29	2205270.11
425	446804.39	2205272.44
563	446786.60	2205269.65
564	446771.76	2205250.48
398	446744.28	2205186.72
445	446749.93	2205181.28
487	446758.51	2205173.02
за исключением		
351	446777.97	2205221.93
350	446773.04	2205225.86
353	446776.99	2205230.80
352	446781.92	2205226.84
351	446777.97	2205221.93
133		
493	446731.13	2205199.37
565	446770.09	2205267.06
566	446779.54	2205268.55
567	446797.31	2205309.79
568	446746.05	2205301.75

Номер точки	Координаты, м	
	X	Y
489	446701.46	2205221.35
454	446704.19	2205219.59
453	446722.20	2205207.98
569	446728.60	2205201.82
493	446731.13	2205199.37
за исключением		
394	446765.04	2205291.96
397	446762.13	2205294.76
396	446765.01	2205297.76
395	446767.92	2205294.95
394	446765.04	2205291.96
за исключением		
346	446719.30	2205220.39
349	446715.61	2205222.70
348	446717.73	2205226.10
347	446721.43	2205223.78
346	446719.30	2205220.39
134		
566	446779.54	2205268.55
570	446786.60	2205269.66
426	446789.90	2205273.92
425	446804.39	2205272.44
571	446841.20	2205278.23
572	446848.10	2205286.48
341	446862.00	2205311.37
340	446849.53	2205318.83
361	446845.82	2205320.75
360	446831.76	2205326.16
573	446821.21	2205313.55
567	446797.31	2205309.79
566	446779.54	2205268.55
за исключением		
343	446845.90	2205305.57
342	446838.77	2205304.23
345	446837.43	2205311.35
344	446844.56	2205312.69
343	446845.90	2205305.57
135		
574	446379.12	2205679.17
575	446380.78	2205683.00
576	446380.57	2205691.44
577	446378.70	2205695.17

Номер точки	Координаты, м	
	X	Y
578	446376.73	2205695.12
579	446375.07	2205691.30
580	446375.28	2205682.85
581	446377.15	2205679.12
574	446379.12	2205679.17
136		
582	447444.46	2205620.36
583	447444.40	2205623.30
584	447422.09	2205622.79
585	447425.32	2205612.05
582	447444.46	2205620.36
137		
586	447100.04	2205552.14
587	447124.05	2205552.67
588	447120.76	2205616.00
589	447096.76	2205615.47
586	447100.04	2205552.14
138		
590	446763.14	2205644.04
591	446730.92	2205662.70
592	446729.18	2205660.02
593	446728.64	2205659.21
594	446731.73	2205656.56
595	446750.82	2205643.77
596	446761.90	2205644.01
590	446763.14	2205644.04
139		
597	446668.69	2205641.99
598	446749.20	2205643.74
599	446727.71	2205657.76
600	446665.23	2205698.52
601	446655.15	2205705.10
602	446585.69	2205703.59
603	446594.68	2205696.91
604	446607.32	2205687.52
597	446668.69	2205641.99
140		
605	446616.14	2205670.57
606	446598.33	2205685.16
607	446497.26	2205658.69
608	446517.27	2205638.50
609	446586.71	2205640.20

Номер точки	Координаты, м	
	X	Y
610	446641.72	2205641.40
611	446636.93	2205644.92
612	446633.01	2205649.76
613	446623.22	2205661.83
605	446616.14	2205670.57
141		
614	446576.15	2205703.36
615	446510.87	2205701.75
616	446476.14	2205680.01
607	446497.26	2205658.69
617	446598.33	2205685.17
617	446598.33	2205685.17
618	446586.57	2205694.81
614	446576.15	2205703.36
142		
619	446450.64	2205700.28
620	446462.95	2205690.50
621	446465.85	2205688.19
616	446476.14	2205680.01
622	446510.85	2205701.75
619	446450.64	2205700.28
143		
604	446607.32	2205687.52
603	446594.68	2205696.91
602	446585.69	2205703.59
623	446585.25	2205703.58
614	446576.15	2205703.36
618	446586.57	2205694.81
617	446598.33	2205685.17
604	446607.32	2205687.52
144		
621	446465.85	2205688.19
620	446462.95	2205690.50
624	446460.28	2205687.49
625	446464.15	2205688.12
621	446465.85	2205688.19
145		
626	446588.55	2205544.47
627	446587.14	2205550.84
628	446580.41	2205574.20
629	446565.21	2205589.61
630	446554.06	2205600.91



Номер точки	Координаты, м	
	X	Y
631	446547.64	2205607.42
632	446535.66	2205607.30
633	446439.27	2205606.21
634	446389.73	2205605.65
635	446390.45	2205542.26
636	446536.40	2205543.91
626	446588.55	2205544.47
146		
637	446588.56	2205544.47
638	446609.53	2205544.69
639	446597.09	2205557.30
628	446580.41	2205574.20
627	446587.14	2205550.84
637	446588.56	2205544.47
147		
640	446416.19	2205678.77
641	446453.18	2205679.52
642	446458.79	2205685.82
640	446416.19	2205678.77
148		
643	446794.16	2205546.91
644	446797.89	2205546.95
645	446799.08	2205547.09
646	446793.46	2205551.18
643	446794.16	2205546.91
149		
647	447093.96	2205668.50
648	447118.00	2205668.97
649	447115.53	2205715.89
650	447091.44	2205715.34
647	447093.96	2205668.50
150		
651	447094.85	2205652.00
652	447118.86	2205652.55
653	447118.00	2205668.96
654	447093.96	2205668.49
651	447094.85	2205652.00
151		
655	447068.22	2205651.39
651	447094.85	2205652.00
654	447093.96	2205668.49
656	447067.83	2205667.98

Номер точки	Координаты, м	
	X	Y
655	447068.22	2205651.39
152		
657	447067.83	2205667.99
647	447093.96	2205668.50
650	447091.44	2205715.34
658	447066.72	2205714.77
657	447067.83	2205667.99
153		
656	447067.83	2205667.98
659	447038.35	2205667.41
660	447037.11	2205667.37
661	447037.07	2205664.44
662	447035.55	2205650.64
35	447040.01	2205650.74
655	447068.22	2205651.39
656	447067.83	2205667.98
154		
663	447037.11	2205667.38
659	447038.35	2205667.41
657	447067.83	2205667.99
658	447066.72	2205714.77
664	447038.52	2205714.13
665	447037.71	2205714.11
666	447037.76	2205713.19
663	447037.11	2205667.38
155		
667	446749.21	2205643.73
595	446750.82	2205643.77
594	446731.73	2205656.56
593	446728.64	2205659.21
592	446729.18	2205660.02
591	446730.92	2205662.70
590	446763.14	2205644.04
668	446795.99	2205644.84
669	446822.13	2205662.04
670	446926.28	2205664.64
663	447037.11	2205667.38
666	447037.76	2205713.19
665	447037.71	2205714.11
671	446760.44	2205707.40
672	446707.65	2205706.24
673	446700.27	2205704.90

Номер точки	Координаты, м	
	X	Y
600	446665.23	2205698.52
667	446749.21	2205643.73
156		
674	446796.00	2205644.84
662	447035.55	2205650.64
661	447037.07	2205664.44
660	447037.11	2205667.37
670	446926.28	2205664.64
669	446822.13	2205662.04
674	446796.00	2205644.84
157		
675	446829.54	2205607.60
676	446834.71	2205610.80
28	446825.14	2205610.69
675	446829.54	2205607.60
158		
28	446825.14	2205610.69
677	446800.69	2205610.38
678	446810.90	2205603.58
679	446816.94	2205599.80
675	446829.54	2205607.60
28	446825.14	2205610.69
159		
680	446768.16	2205569.63
681	446816.74	2205599.68
18	446800.33	2205610.38
682	446742.53	2205609.65
683	446726.55	2205599.13
684	446740.44	2205589.84
680	446768.16	2205569.63
160		
685	446744.22	2205576.85
686	446719.53	2205594.51
687	446682.42	2205570.10
688	446697.88	2205545.70
689	446730.16	2205546.11
690	446760.73	2205565.03
685	446744.22	2205576.85
161		
691	446726.54	2205599.14
692	446742.51	2205609.65
693	446712.77	2205609.28

Номер точки	Координаты, м	
	X	Y
694	446725.48	2205599.85
691	446726.54	2205599.14
162		
645	446799.08	2205547.09
695	446882.64	2205556.68
696	446816.74	2205599.67
697	446768.17	2205569.62
646	446793.46	2205551.18
645	446799.08	2205547.09
163		
698	446799.24	2205546.97
699	446895.68	2205548.17
700	446882.65	2205556.68
701	446799.09	2205547.08
698	446799.24	2205546.97
164		
702	446921.72	2205548.50
703	446903.98	2205559.12
704	446883.67	2205556.80
705	446896.38	2205548.18
702	446921.72	2205548.50
165		
702	446921.72	2205548.50
194	446953.45	2205548.89
706	447027.23	2205550.53
707	446960.26	2205565.59
703	446903.98	2205559.12
702	446921.72	2205548.50
166		
708	447167.80	2205653.68
170	447176.95	2205653.88
169	447310.64	2205656.95
709	447310.28	2205672.61
710	447183.40	2205670.25
711	447167.31	2205669.93
708	447167.80	2205653.68
167		
712	447164.56	2205717.01
713	447166.32	2205702.08
714	447167.31	2205669.94
710	447183.40	2205670.25
715	447310.28	2205672.62

Номер точки	Координаты, м	
	X	Y
716	447310.08	2205681.26
717	447309.34	2205713.63
718	447309.19	2205720.33
719	447268.74	2205719.40
720	447175.50	2205717.27
712	447164.56	2205717.01
168		
587	447124.05	2205552.67
721	447148.64	2205553.22
722	447142.90	2205592.69
723	447138.63	2205592.66
724	447137.91	2205616.38
588	447120.76	2205616.00
587	447124.05	2205552.67
169		
652	447118.86	2205652.55
173	447136.79	2205652.96
725	447136.29	2205669.32
653	447118.00	2205668.96
652	447118.86	2205652.55
170		
648	447118.00	2205668.97
726	447136.29	2205669.33
727	447135.37	2205699.78
728	447133.41	2205716.30
649	447115.53	2205715.89
648	447118.00	2205668.97
171		
729	447309.02	2205556.83
526	447310.17	2205557.97
730	447319.77	2205557.07
731	447445.83	2205559.91
732	447444.46	2205620.35
585	447425.32	2205612.05
584	447422.09	2205622.79
733	447168.91	2205617.07
734	447169.65	2205592.92
722	447142.90	2205592.69
721	447148.64	2205553.22
735	447168.30	2205553.65
729	447309.02	2205556.83
172		

Номер точки	Координаты, м	
	X	Y
736	446476.05	2205679.98
616	446476.14	2205680.01
621	446465.85	2205688.19
625	446464.15	2205688.12
624	446460.28	2205687.49
642	446458.79	2205685.82
641	446453.18	2205679.52
736	446476.05	2205679.98
173		
737	446414.44	2205635.98
738	446478.45	2205637.55
739	446516.97	2205638.50
740	446512.38	2205643.15
741	446484.07	2205671.85
736	446476.05	2205679.98
641	446453.18	2205679.52
640	446416.19	2205678.77
742	446366.87	2205677.78
743	446371.28	2205693.57
744	446372.62	2205698.36
745	446343.23	2205697.65
746	446344.79	2205634.27
737	446414.44	2205635.98
174		
747	446610.20	2205544.70
748	446661.16	2205545.24
749	446697.87	2205545.70
687	446682.42	2205570.10
691	446726.54	2205599.14
694	446725.48	2205599.85
693	446712.77	2205609.28
750	446660.41	2205608.63
751	446548.05	2205607.43
747	446610.20	2205544.70
175		
752	446772.08	2205556.90
753	446760.74	2205565.02
754	446730.17	2205546.11
755	446783.24	2205546.77
756	446782.40	2205547.85
752	446772.08	2205556.90
176		

Номер точки	Координаты, м	
	X	Y
757	446903.97	2205559.13
758	446867.37	2205581.03
759	446829.54	2205607.59
760	446816.95	2205599.80
761	446854.75	2205576.15
762	446881.42	2205558.32
704	446883.67	2205556.80
757	446903.97	2205559.13
177		
757	446903.97	2205559.13
707	446960.26	2205565.59
763	447027.24	2205550.53
586	447100.04	2205552.14
589	447096.76	2205615.47
764	446952.36	2205612.28
765	446834.73	2205610.80
759	446829.54	2205607.59
758	446867.37	2205581.03
757	446903.97	2205559.13
178		
766	446707.62	2205706.24
767	446697.10	2205706.01
673	446700.27	2205704.90
766	446707.62	2205706.24
179		
768	446517.26	2205638.50
607	446497.26	2205658.69
769	446480.14	2205675.97
770	446480.13	2205675.96
771	446484.12	2205671.91
741	446484.07	2205671.85
740	446512.38	2205643.15
772	446516.98	2205638.50
768	446517.26	2205638.50
180		
616	446476.14	2205680.01
736	446476.05	2205679.98
741	446484.07	2205671.85
771	446484.12	2205671.91
616	446476.14	2205680.01
181		
629	446565.21	2205589.61

Номер точки	Координаты, м	
	X	Y
773	446565.69	2205589.62
774	446548.04	2205607.43
631	446547.64	2205607.42
630	446554.06	2205600.91
629	446565.21	2205589.61
182		
773	446565.69	2205589.62
629	446565.21	2205589.61
639	446597.09	2205557.30
638	446609.53	2205544.69
775	446610.19	2205544.70
773	446565.69	2205589.62
183		
640	446416.19	2205678.77
642	446458.79	2205685.82
624	446460.28	2205687.49
620	446462.95	2205690.50
619	446450.64	2205700.28
744	446372.62	2205698.36
743	446371.28	2205693.57
742	446366.87	2205677.78
640	446416.19	2205678.77
за исключением		
574	446379.12	2205679.17
581	446377.15	2205679.12
580	446375.28	2205682.85
579	446375.07	2205691.30
578	446376.73	2205695.12
577	446378.70	2205695.17
576	446380.57	2205691.44
575	446380.78	2205683.00
574	446379.12	2205679.17
184		
776	447086.14	2205813.19
777	447084.62	2205844.14
778	447064.62	2205843.51
779	447065.66	2205812.55
776	447086.14	2205813.19
185		
776	447086.14	2205813.19
780	447110.15	2205813.93
781	447108.62	2205844.89

Номер точки	Координаты, м	
	X	Y
777	447084.62	2205844.14
776	447086.14	2205813.19
186		
782	447125.78	2205780.98
783	447132.33	2205782.81
784	447128.88	2205845.52
781	447108.62	2205844.89
780	447110.15	2205813.93
785	447121.84	2205814.29
782	447125.78	2205780.98
187		
784	447128.88	2205845.52
783	447132.33	2205782.81
786	447156.00	2205789.39
787	447149.29	2205846.16
784	447128.88	2205845.52
188		
788	447126.62	2205773.86
789	447132.73	2205775.58
783	447132.33	2205782.81
782	447125.78	2205780.98
788	447126.62	2205773.86
189		
783	447132.33	2205782.81
789	447132.73	2205775.58
790	447156.83	2205782.37
786	447156.00	2205789.39
783	447132.33	2205782.81
190		
791	447140.07	2205619.40
792	447168.82	2205619.97
793	447167.79	2205653.67
794	447138.99	2205653.01
795	447138.95	2205631.02
791	447140.07	2205619.40
191		
794	447138.99	2205653.01
793	447167.79	2205653.67
796	447167.30	2205669.93
797	447139.02	2205669.38
794	447138.99	2205653.01
192		

Номер точки	Координаты, м	
	X	Y
798	447139.02	2205669.39
799	447167.30	2205669.94
713	447166.32	2205702.08
800	447164.55	2205717.01
801	447138.18	2205716.41
802	447139.10	2205709.08
798	447139.02	2205669.39
193		
803	447142.90	2205592.70
734	447169.65	2205592.92
733	447168.91	2205617.07
804	447166.87	2205617.03
805	447140.36	2205616.44
806	447142.17	2205597.75
803	447142.90	2205592.70
194		
808	447138.18	2205716.42
809	447164.55	2205717.02
790	447156.83	2205782.37
789	447132.73	2205775.58
810	447134.26	2205747.70
808	447138.18	2205716.42
195		
811	447140.36	2205616.45
804	447166.87	2205617.03
812	447168.91	2205617.08
813	447168.82	2205619.96
791	447140.07	2205619.40
811	447140.36	2205616.45
196		
814	447137.82	2205619.35
791	447140.07	2205619.40
795	447138.95	2205631.02
794	447138.99	2205653.01
815	447136.80	2205652.96
814	447137.82	2205619.35
197		
815	447136.80	2205652.96
794	447138.99	2205653.01
797	447139.02	2205669.38
816	447136.30	2205669.32
815	447136.80	2205652.96

Номер точки	Координаты, м	
	X	Y
198		
817	447136.30	2205669.33
798	447139.02	2205669.39
802	447139.10	2205709.08
801	447138.18	2205716.41
818	447133.42	2205716.30
727	447135.37	2205699.78
817	447136.30	2205669.33
199		
432	446972.46	2205437.22
436	446939.99	2205457.24
387	446934.53	2205449.97
386	446943.00	2205444.39
393	446955.71	2205436.77
392	446967.03	2205430.00
432	446972.46	2205437.22
200		
819	447133.42	2205716.31
808	447138.18	2205716.42
810	447134.26	2205747.70
789	447132.73	2205775.58
788	447126.62	2205773.86
819	447133.42	2205716.31
201		
807	447137.91	2205616.39
811	447140.36	2205616.45
791	447140.07	2205619.40
814	447137.82	2205619.35
807	447137.91	2205616.39
202		
806	447142.17	2205597.75
805	447140.36	2205616.44
807	447137.91	2205616.39
723	447138.63	2205592.66
803	447142.90	2205592.70
806	447142.17	2205597.75
203		
820	447639.15	2205934.39
821	447687.23	2205943.70
822	447692.71	2205944.62
823	447607.85	2206064.64
824	447548.23	2206072.67

Номер точки	Координаты, м	
	X	Y
825	447519.16	2206057.18
826	447525.28	2206022.08
827	447575.04	2206024.82
820	447639.15	2205934.39
204		
828	446346.46	2205781.47
829	446318.96	2205792.82
830	446245.83	2205712.22
831	446221.30	2205719.93
832	446212.90	2205693.22
833	446254.52	2205680.13
828	446346.46	2205781.47
205		
834	447712.85	2205830.41
835	447755.55	2205770.17
836	447770.66	2205766.21
837	447772.70	2205762.73
838	447782.64	2205767.05
834	447712.85	2205830.41
206		
839	447697.94	2205851.45
840	447756.66	2205854.18
841	447694.96	2205941.44
842	447687.85	2205940.25
843	447641.35	2205931.28
839	447697.94	2205851.45
207		
844	446435.58	2205879.70
845	446514.31	2205966.47
846	446594.09	2205970.79
847	446604.67	2205999.39
848	446501.30	2205993.80
849	446414.22	2205897.82
844	446435.58	2205879.70
208		
843	447641.35	2205931.28
842	447687.85	2205940.25
850	447694.95	2205941.45
822	447692.71	2205944.62
821	447687.23	2205943.70
820	447639.15	2205934.39
843	447641.35	2205931.28

Номер точки	Координаты, м	
	X	Y
209		
846	446594.09	2205970.79
851	446621.06	2205972.25
852	446608.28	2205999.59
847	446604.67	2205999.39
846	446594.09	2205970.79
210		
828	446346.46	2205781.47
853	446349.97	2205785.34
854	446329.47	2205804.40
829	446318.96	2205792.82
828	446346.46	2205781.47
211		
855	446409.60	2205851.06
844	446435.58	2205879.70
849	446414.22	2205897.82
856	446388.13	2205869.06
855	446409.60	2205851.06
212		
853	446349.97	2205785.34
857	446382.66	2205821.37
858	446373.59	2205828.85
859	446380.53	2205836.98
860	446393.98	2205852.85
861	446399.57	2205859.46
856	446388.13	2205869.06
854	446329.47	2205804.40
853	446349.97	2205785.34
213		
862	446403.66	2205844.51
860	446393.98	2205852.85
859	446380.53	2205836.98
863	446389.75	2205829.19
862	446403.66	2205844.51
214		
864	447023.74	2205994.38
865	447077.06	2205997.32
866	447076.47	2206009.43
867	447023.12	2206006.80
864	447023.74	2205994.38
215		
851	446621.06	2205972.25

Номер точки	Координаты, м	
	X	Y
868	446721.44	2205977.68
864	447023.74	2205994.38
867	447023.12	2206006.80
869	447076.47	2206009.44
870	447074.58	2206047.57
871	446778.60	2206031.36
872	446700.10	2206047.52
873	446696.12	2206072.03
874	446668.42	2206067.96
875	446669.37	2206062.09
876	446654.01	2206059.83
877	446661.78	2206015.72
878	446712.56	2206005.24
852	446608.28	2205999.59
851	446621.06	2205972.25
216		
869	447076.47	2206009.44
879	447100.43	2206010.62
880	447098.55	2206048.88
870	447074.58	2206047.57
869	447076.47	2206009.44
217		
865	447077.06	2205997.32
881	447101.02	2205998.65
882	447100.43	2206010.61
866	447076.47	2206009.43
865	447077.06	2205997.32
218		
883	447101.04	2205998.65
884	447120.40	2205999.72
885	447119.75	2206011.57
886	447100.45	2206010.61
883	447101.04	2205998.65
219		
887	447804.71	2205786.22
840	447756.66	2205854.18
839	447697.94	2205851.45
888	447712.85	2205830.42
838	447782.64	2205767.05
837	447772.70	2205762.73
889	447957.87	2205444.60
890	447969.31	2205425.90

Номер точки	Координаты, м	
	X	Y
891	447974.49	2205428.92
892	447965.35	2205444.63
893	447999.60	2205444.77
894	447999.48	2205472.77
895	447973.93	2205472.67
896	447968.49	2205482.01
897	447990.79	2205482.63
898	447990.18	2205510.62
899	447965.10	2205509.93
900	447827.82	2205751.20
901	448076.66	2205685.86
902	448111.35	2205694.34
903	448104.71	2205721.54
904	448076.91	2205714.75
887	447804.71	2205786.22
220		
905	447100.45	2206010.62
885	447119.75	2206011.57
884	447120.40	2205999.72
826	447525.28	2206022.08
825	447519.16	2206057.18
824	447548.23	2206072.67
823	447607.85	2206064.64
906	447599.59	2206076.33
907	447098.56	2206048.88
905	447100.45	2206010.62
221		
600	446665.23	2205698.52
673	446700.27	2205704.90
767	446697.10	2205706.01
601	446655.15	2205705.10
600	446665.23	2205698.52
222		
597	446668.69	2205641.99
604	446607.32	2205687.52
617	446598.33	2205685.17
606	446598.33	2205685.16
605	446616.14	2205670.57
613	446623.22	2205661.83
612	446633.01	2205649.76
611	446636.93	2205644.92
610	446641.72	2205641.40

Номер точки	Координаты, м	
	X	Y
597	446668.69	2205641.99
223		
863	446389.75	2205829.19
859	446380.53	2205836.98
858	446373.59	2205828.85
908	446382.67	2205821.38
863	446389.75	2205829.19
224		
855	446409.60	2205851.06
861	446399.57	2205859.46
860	446393.98	2205852.85
862	446403.66	2205844.51
855	446409.60	2205851.06
225		
680	446768.16	2205569.63
684	446740.44	2205589.84
683	446726.55	2205599.13
686	446719.53	2205594.51
685	446744.22	2205576.85
690	446760.73	2205565.03
680	446768.16	2205569.63
226		
646	446793.46	2205551.18
697	446768.17	2205569.62
753	446760.74	2205565.02
752	446772.08	2205556.90
756	446782.40	2205547.85
755	446783.24	2205546.77
643	446794.16	2205546.91
646	446793.46	2205551.18
227		
909	446794.22	2205546.52
48	446784.31	2205545.39
73	446785.78	2205543.50
72	446789.15	2205539.15
71	446791.65	2205534.47
70	446794.14	2205529.79
69	446795.71	2205524.53
68	446796.26	2205522.73
67	446797.29	2205519.26
66	446798.37	2205515.67
65	446799.40	2205512.20



Номер точки	Координаты, м	
	X	Y
910	446800.44	2205508.70
909	446794.22	2205546.52
228		
30	446781.61	2205623.15
911	446772.40	2205629.31
912	446771.86	2205628.96
18	446800.33	2205610.38
913	446800.68	2205610.39
31	446781.59	2205623.12
30	446781.61	2205623.15
229		
679	446816.94	2205599.80
678	446810.90	2205603.58
677	446800.69	2205610.38
18	446800.33	2205610.38
681	446816.74	2205599.68
679	446816.94	2205599.80
230		
762	446881.42	2205558.32
761	446854.75	2205576.15
760	446816.95	2205599.80
696	446816.74	2205599.67
695	446882.64	2205556.68
704	446883.67	2205556.80
762	446881.42	2205558.32
231		




















Номер точки	Координаты, м	
	X	Y
705	446896.38	2205548.18
704	446883.67	2205556.80
700	446882.65	2205556.68
914	446895.69	2205548.17
705	446896.38	2205548.18
232		
915	446839.06	2205501.36
92	446824.71	2205510.84
91	446826.28	2205499.89
87	446826.31	2205499.89
86	446824.77	2205510.62
85	446838.84	2205501.34
915	446839.06	2205501.36
233		
95	446851.36	2205502.77
94	446842.19	2205507.62
916	446832.01	2205506.03
917	446839.09	2205501.36
95	446851.36	2205502.77
234		
498	447008.59	2205485.31
497	446974.57	2205503.27
918	446971.26	2205498.87
434	446997.34	2205481.85
433	447003.48	2205478.52
498	447008.59	2205485.31

**Проект планировки территории для реконструкции Каширского шоссе на участке  
км 0 – км 4,4 в Ленинском городском округе Московской области  
Проект межевания территории**

**Раздел 2. Графическая часть**

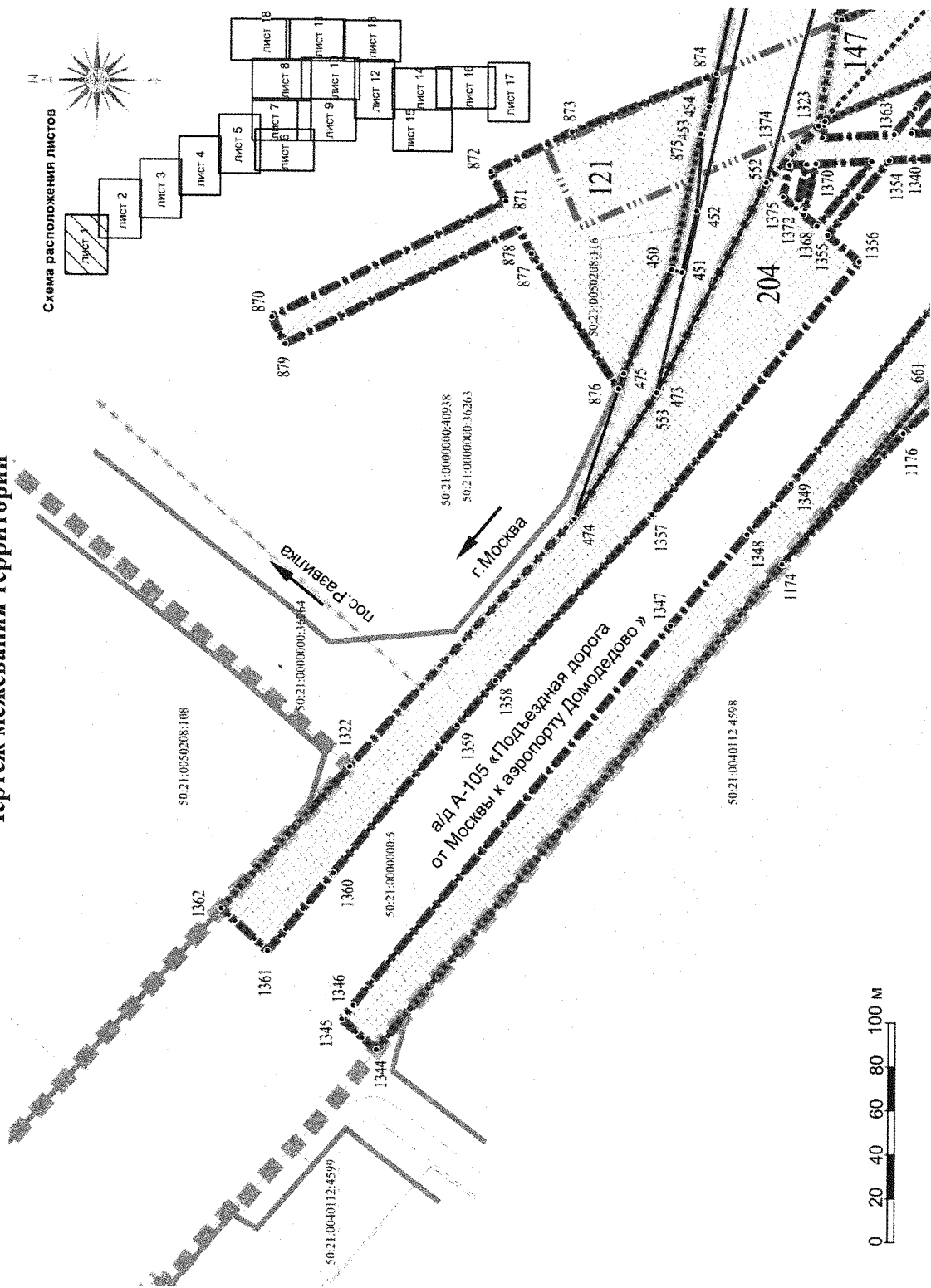
**Чертеж межевания территории**

**Условные обозначения**

	<b>СУЩЕСТВУЮЩИЕ ЭЛЕМЕНТЫ ПЛАНИРОВОЧНОЙ СТРУКТУРЫ</b>
	ТЕРРИТОРИЯ ТРАНСПОРТНО-ПЕРЕСАДОЧНОГО УЗЛА
	<b>ПЛАНИРУЕМЫЕ ЭЛЕМЕНТЫ ПЛАНИРОВОЧНОЙ СТРУКТУРЫ</b>
	ТЕРРИТОРИЯ, ЗАНЯТАЯ ЛИНЕЙНЫМ ОБЪЕКТОМ И (ИЛИ) ПРЕДНАЗНАЧЕННАЯ ДЛЯ РАЗМЕЩЕНИЯ ЛИНЕЙНОГО ОБЪЕКТА
	КВАРТАЛ (ИНЖЕНЕРНЫЕ СООРУЖЕНИЯ)
	<b>ГРАНИЦЫ</b>
	СУЩЕСТВУЮЩИХ ЗЕМЕЛЬНЫХ УЧАСТКОВ, ГРАНИЦЫ КОТОРЫХ ЗАРЕГИСТРИРОВАНЫ В ЕГРН
	ЗОНЫ ПЛАНИРУЕМОГО РАЗМЕЩЕНИЯ ЛИНЕЙНОГО ОБЪЕКТА
	ЗОНЫ ПЛАНИРУЕМОГО РАЗМЕЩЕНИЯ ТРАНСПОРТНОГО ПЕРЕСАДОЧНОГО УЗЛА
	ЗОН ПЛАНИРУЕМОГО РАЗМЕЩЕНИЯ ЛИНЕЙНЫХ ОБЪЕКТОВ, ПОДЛЕЖАЩИХ РЕКОНСТРУКЦИИ В СВЯЗИ С ИЗМЕНЕНИЕМ ИХ МЕСТОПОЛОЖЕНИЯ
	ЗОНЫ ПЛАНИРУЕМОГО РАЗМЕЩЕНИЯ ДЕПО ДЛЯ РЕЛЬСОВОГО СКОРОСТНОГО ПАССАЖИРСКОГО ТРАНСПОРТА
	ЗОН ПЛАНИРУЕМОГО РАЗМЕЩЕНИЯ ЛИНЕЙНЫХ ОБЪЕКТОВ ЭЛЕКТРОСНАБЖЕНИЯ ПАО «РОССЕТИ МОСКОВСКИЙ РЕГИОН», ПОДЛЕЖАЩИХ РЕКОНСТРУКЦИИ В СВЯЗИ С ИЗМЕНЕНИЕМ ИХ МЕСТОПОЛОЖЕНИЯ 35 КВ
	ЗОН ПЛАНИРУЕМОГО РАЗМЕЩЕНИЯ ЛИНЕЙНЫХ ОБЪЕКТОВ ЭЛЕКТРОСНАБЖЕНИЯ ПАО «РОССЕТИ МОСКОВСКИЙ РЕГИОН», ПОДЛЕЖАЩИХ РЕКОНСТРУКЦИИ В СВЯЗИ С ИЗМЕНЕНИЕМ ИХ МЕСТОПОЛОЖЕНИЯ 110 КВ
	ЗОН ПЛАНИРУЕМОГО РАЗМЕЩЕНИЯ ЛИНЕЙНЫХ ОБЪЕКТОВ ЭЛЕКТРОСНАБЖЕНИЯ ПАО «РОССЕТИ МОСКОВСКИЙ РЕГИОН», ПОДЛЕЖАЩИХ РЕКОНСТРУКЦИИ В СВЯЗИ С ИЗМЕНЕНИЕМ ИХ МЕСТОПОЛОЖЕНИЯ 220 КВ
	ЗОН ПЛАНИРУЕМОГО РАЗМЕЩЕНИЯ ЛИНЕЙНЫХ ОБЪЕКТОВ ВОДОСНАБЖЕНИЯ АО «МОСВОДОКАНАЛ», ПОДЛЕЖАЩИХ РЕКОНСТРУКЦИИ В СВЯЗИ С ИЗМЕНЕНИЕМ ИХ МЕСТОПОЛОЖЕНИЯ
	ЗОН ПЛАНИРУЕМОГО РАЗМЕЩЕНИЯ ЛИНЕЙНЫХ ОБЪЕКТОВ ГАЗОСНАБЖЕНИЯ ООО «ГАЗПРОМ ТРАНСГАЗ МОСКВА», ПОДЛЕЖАЩИХ РЕКОНСТРУКЦИИ В СВЯЗИ С ИЗМЕНЕНИЕМ ИХ МЕСТОПОЛОЖЕНИЯ
	НАСЕЛЕННЫХ ПУНКТОВ
	ЛЕСНОГО ФОНДА
	НАЛОЖЕНИЙ ЛЕСНИЧЕСТВ, УЧАСТКОВЫХ ЛЕСНИЧЕСТВ, ЛЕСНЫХ КВАРТАЛОВ, ЛЕСОТАКСАЦИОННЫХ ВЫДЕЛОВ НА СУЩЕСТВУЮЩИЕ ЗЕМЕЛЬНЫЕ УЧАСТКИ С КАТЕГОРИЕЙ, ОТЛИЧНОЙ ОТ КАТЕГОРИИ «ЗЕМЛИ ЛЕСНОГО ФОНДА», ГРАНИЦЫ КОТОРЫХ ЗАРЕГИСТРИРОВАНЫ В ЕДИНОМ ГОСУДАРСТВЕННОМ РЕЕСТРЕ НЕДВИЖИМОСТИ
	ОБРАЗУЕМЫХ ЗЕМЕЛЬНЫХ УЧАСТКОВ
	ИЗМЕНЯЕМЫХ ЗЕМЕЛЬНЫХ УЧАСТКОВ
	ПУБЛИЧНЫХ СЕРВИТУТОВ, ПОДЛЕЖАЩИХ УСТАНОВЛЕНИЮ
	КРАСНЫЕ ЛИНИИ
	<b>ПОЯСНИТЕЛЬНЫЕ НАДПИСИ</b>
1	УСЛОВНЫЕ (ПОРЯДКОВЫЕ) НОМЕРА ОБРАЗУЕМЫХ ЗЕМЕЛЬНЫХ УЧАСТКОВ, В ТОМ ЧИСЛЕ В ОТНОШЕНИИ КОТОРЫХ ПРЕДПОЛАГАЮТСЯ ИХ РЕЗЕРВИРОВАНИЕ И (ИЛИ) ИЗЪЯТИЕ ДЛЯ ГОСУДАРСТВЕННЫХ ИЛИ МУНИЦИПАЛЬНЫХ НУЖД, ОБРАЗУЕМЫХ ЗЕМЕЛЬНЫХ УЧАСТКОВ, ПРЕДОСТАВЛЯЕМЫХ ИЗ ЗЕМЕЛЬ ЛЕСНОГО ФОНДА, НОМЕРА ПУБЛИЧНЫХ СЕРВИТУТОВ, ПОДЛЕЖАЩИХ УСТАНОВЛЕНИЮ
• 1	НОМЕРА ПОВОРОТНЫХ ТОЧЕК ГРАНИЦ ОБРАЗУЕМЫХ ЗЕМЕЛЬНЫХ УЧАСТКОВ, ГРАНИЦ ПУБЛИЧНЫХ СЕРВИТУТОВ
50:21/004/0112/63	КАДАСТРОВЫЙ НОМЕР ЗЕМЕЛЬНОГО УЧАСТКА

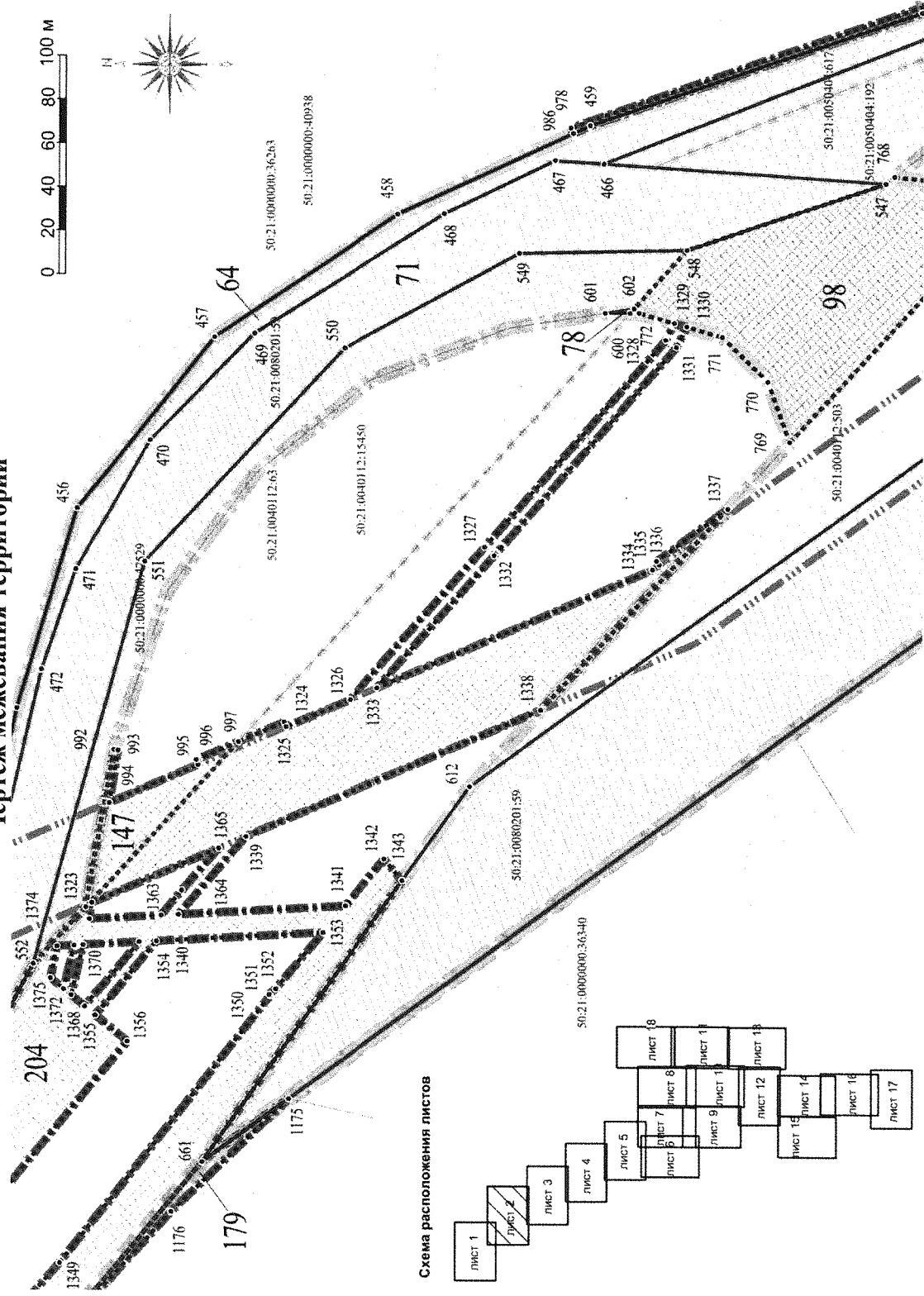
# Проект планировки территории для реконструкции Каширского шоссе на участке км 0 – км 4,4 в Ленинском городском округе Московской области

## Чертеж межевания территории




Проект планировки территории для реконструкции Каширского шоссе на участке км 0 – км 4,4 в Ленинском городском округе Московской области

Чертеж межевания территории



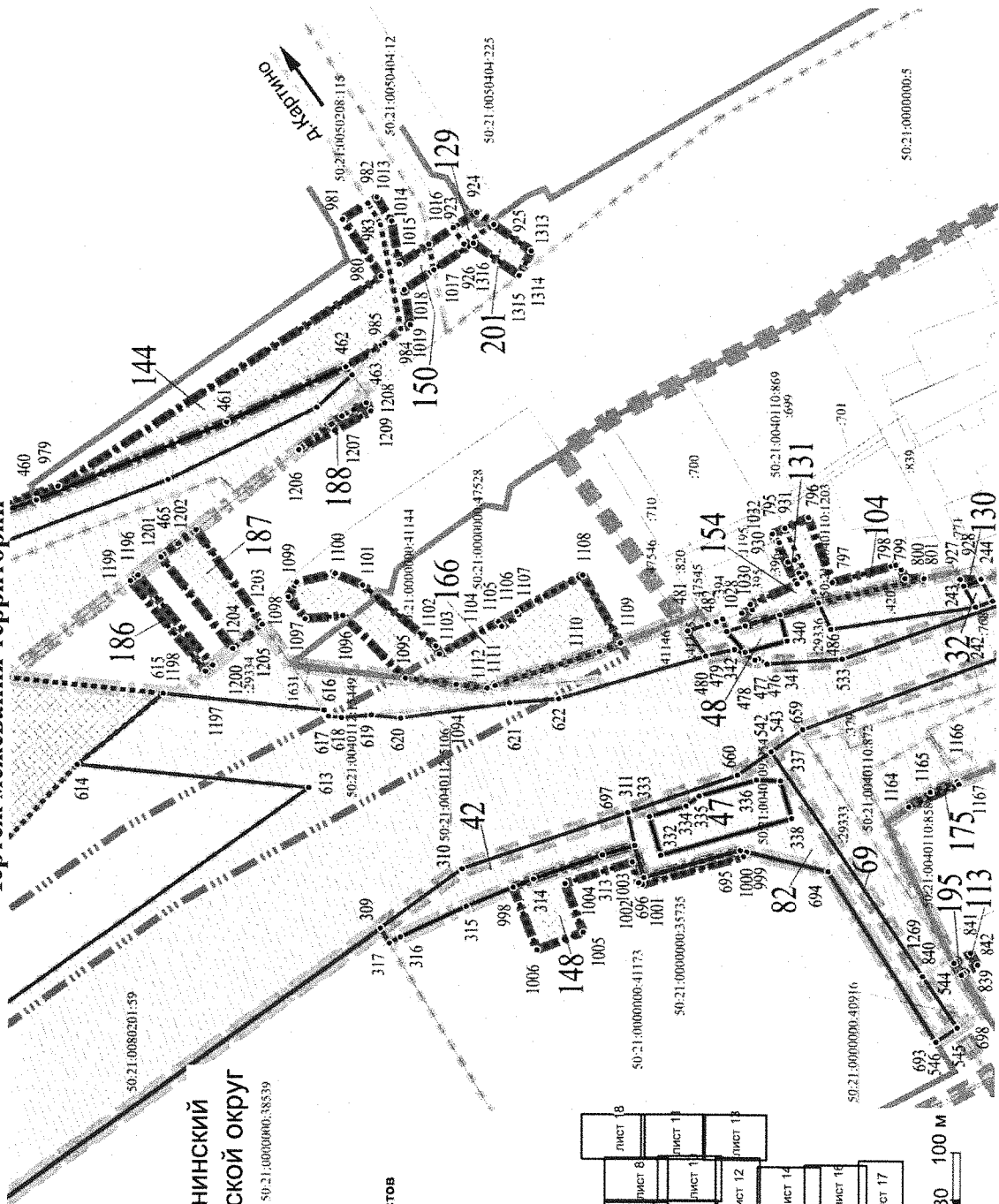
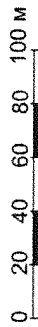
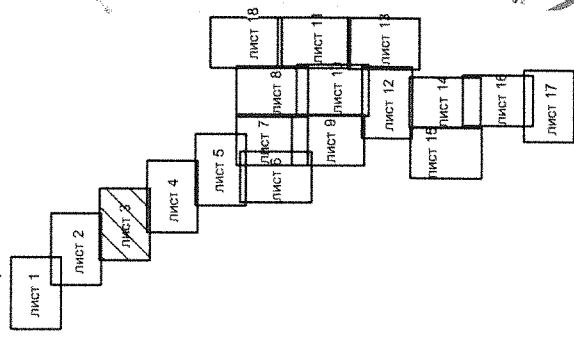
Проект планировки территории для реконструкции Каширского шоссе на участке км 0 – км 4,4 в Ленинском городском округе Московской области

Чертеж межевания территории



Ленинский  
городской округ  
50.21.0000000.38839

Схема расположения листов



# Проект планировки территории для реконструкции Каширского шоссе на участке км 0 – км 4,4 в Ленинском городском округе Московской области

## Чертеж межевания территории

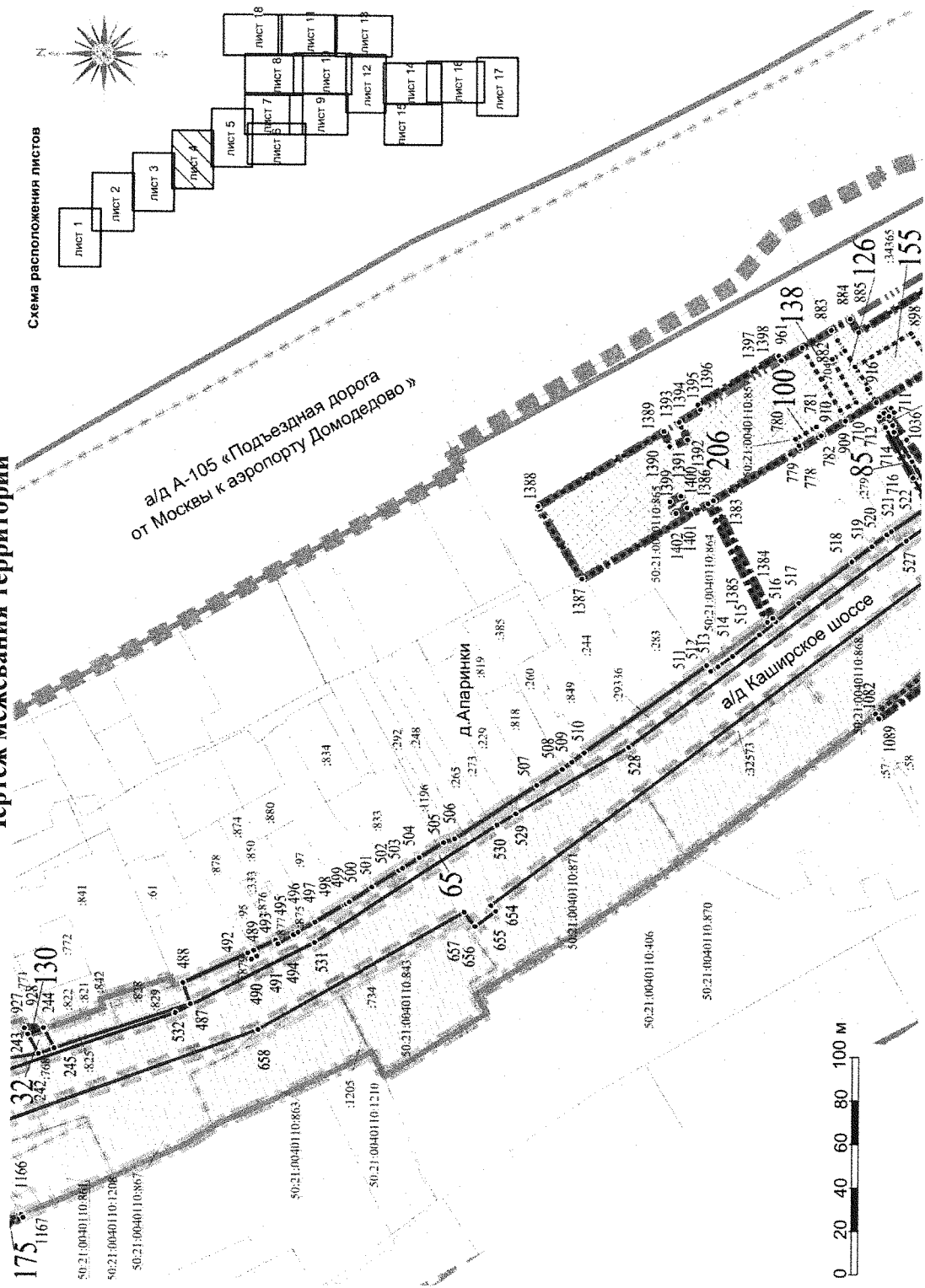
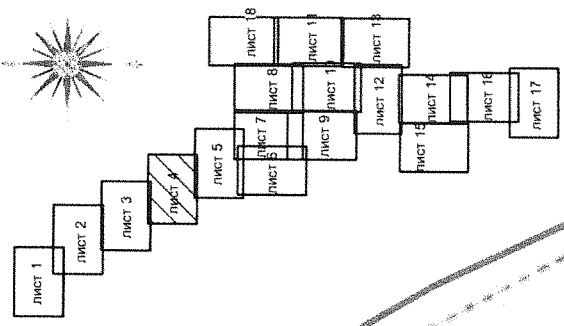
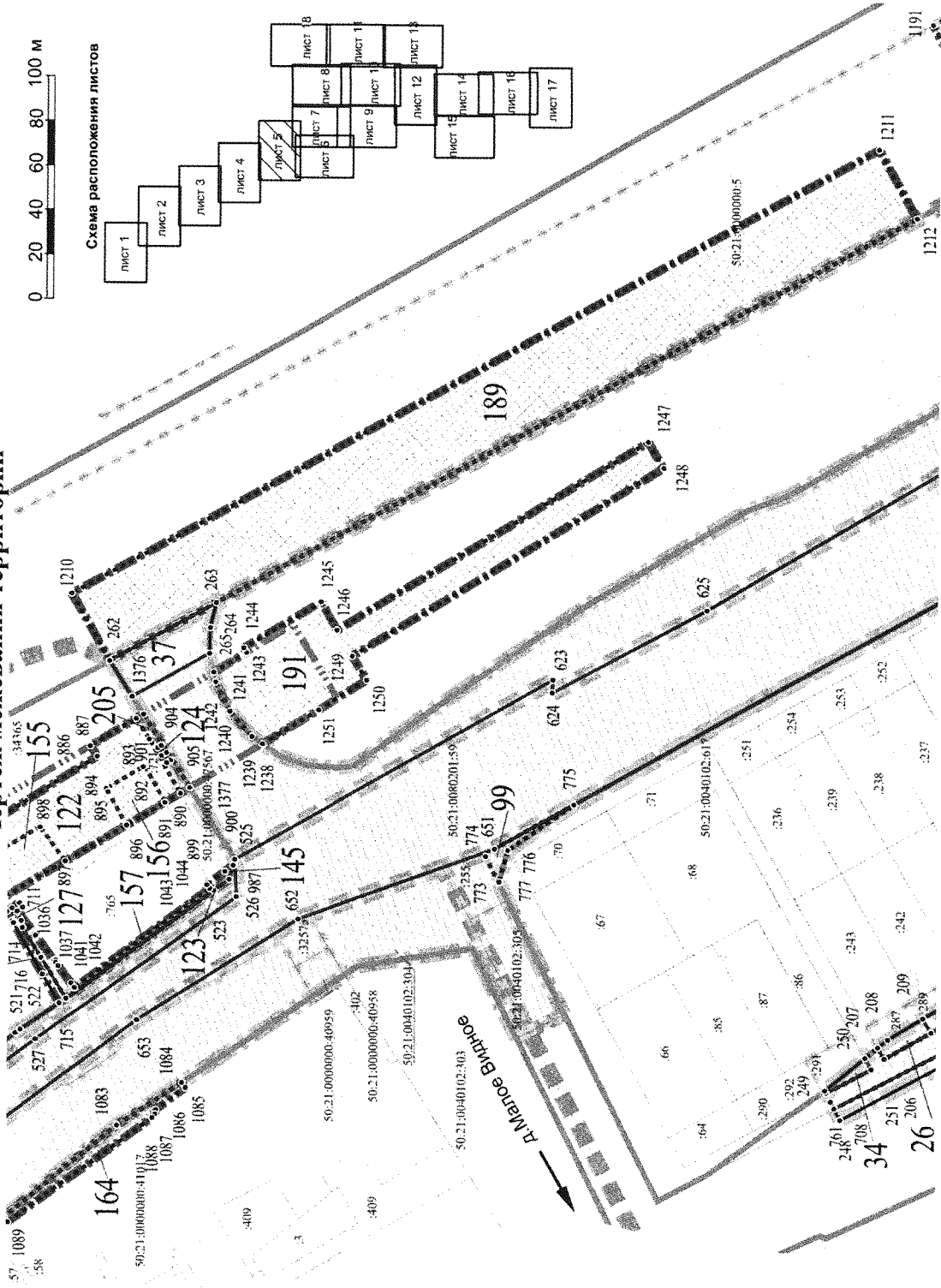


Схема расположения листов

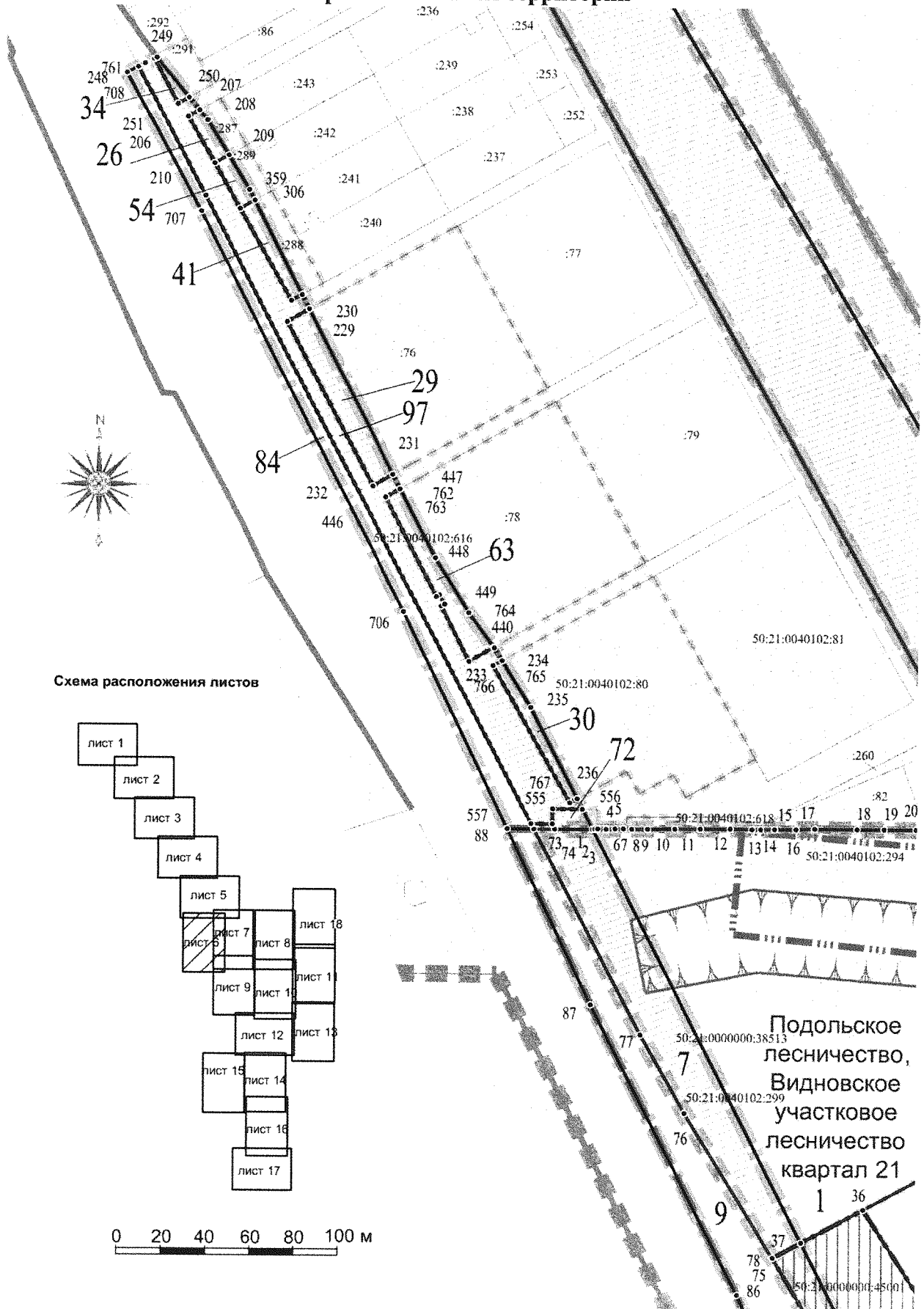


**Проект планировки территории для реконструкции Каширского шоссе на участке км 0 – км 4,4 в Ленинском городском округе Московской области**

**Проект межевания территории  
Чертеж межевания территории**

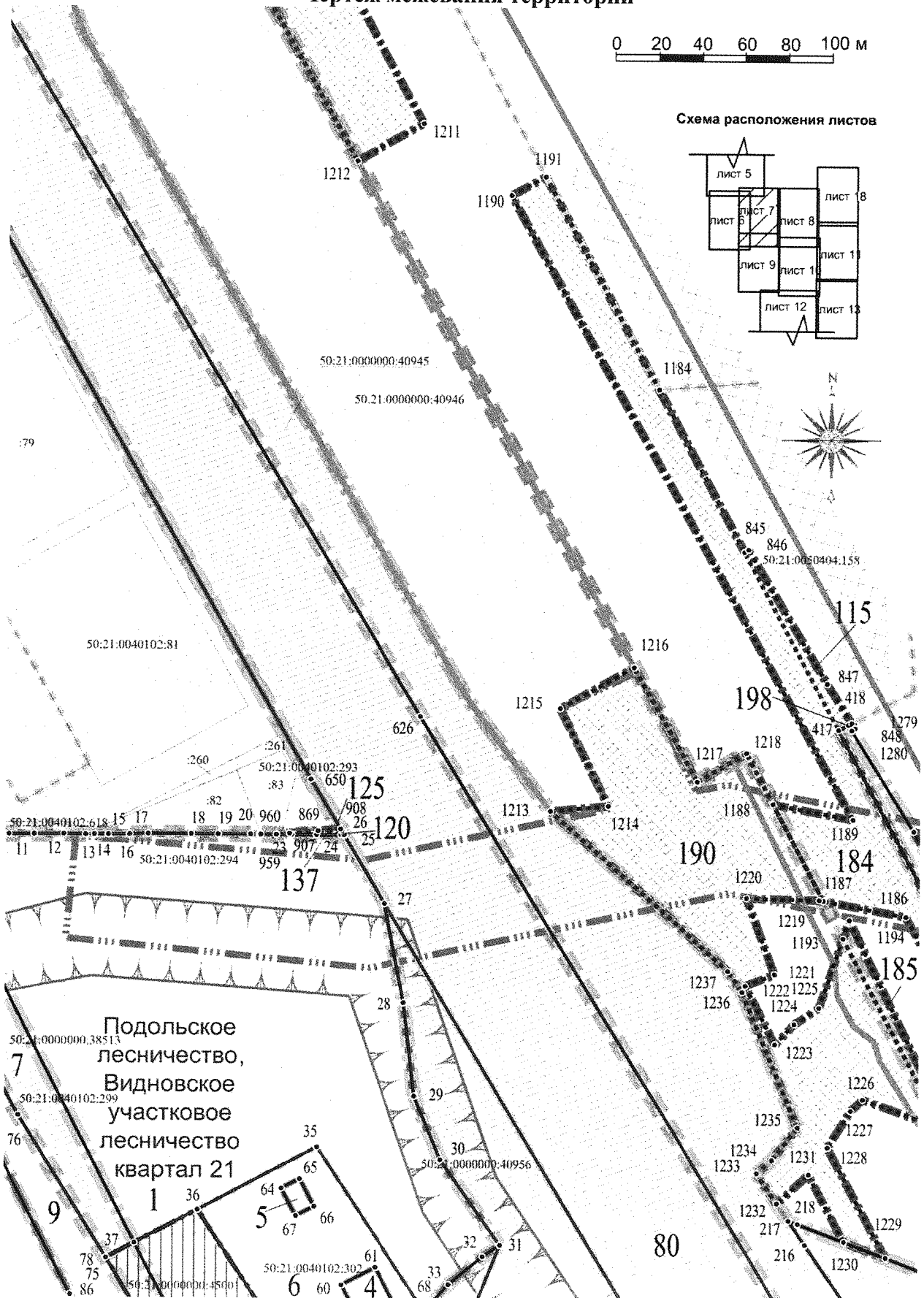


Проект планировки территории для реконструкции Каширского шоссе на участке км 0 – км 4,4 в Ленинском городском округе Московской области  
Чертеж межевания территории



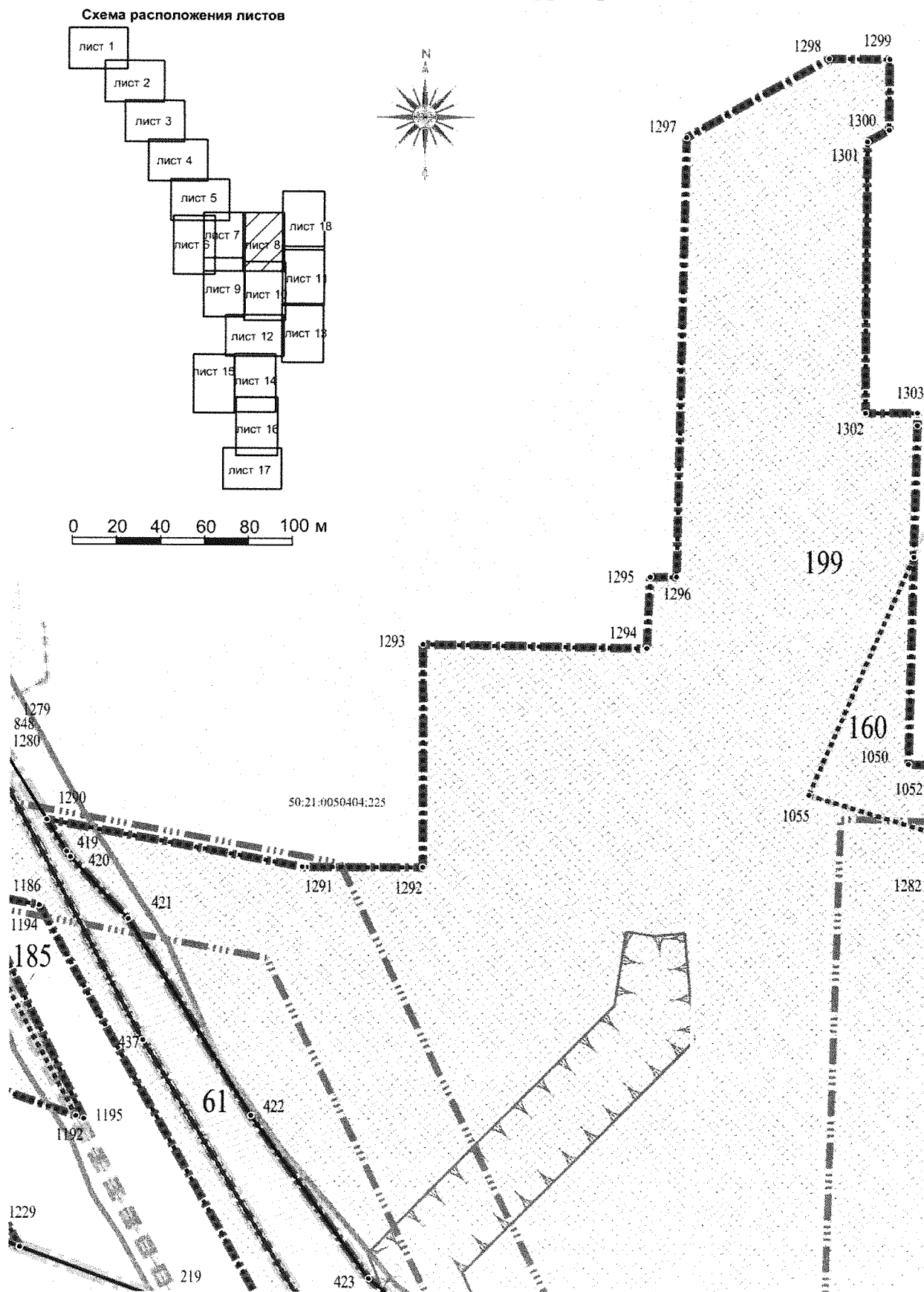


**Проект планировки территории для реконструкции Каширского шоссе на участке км 0 – км 4,4 в Ленинском городском округе Московской области**  
**Чертеж межевания территории**

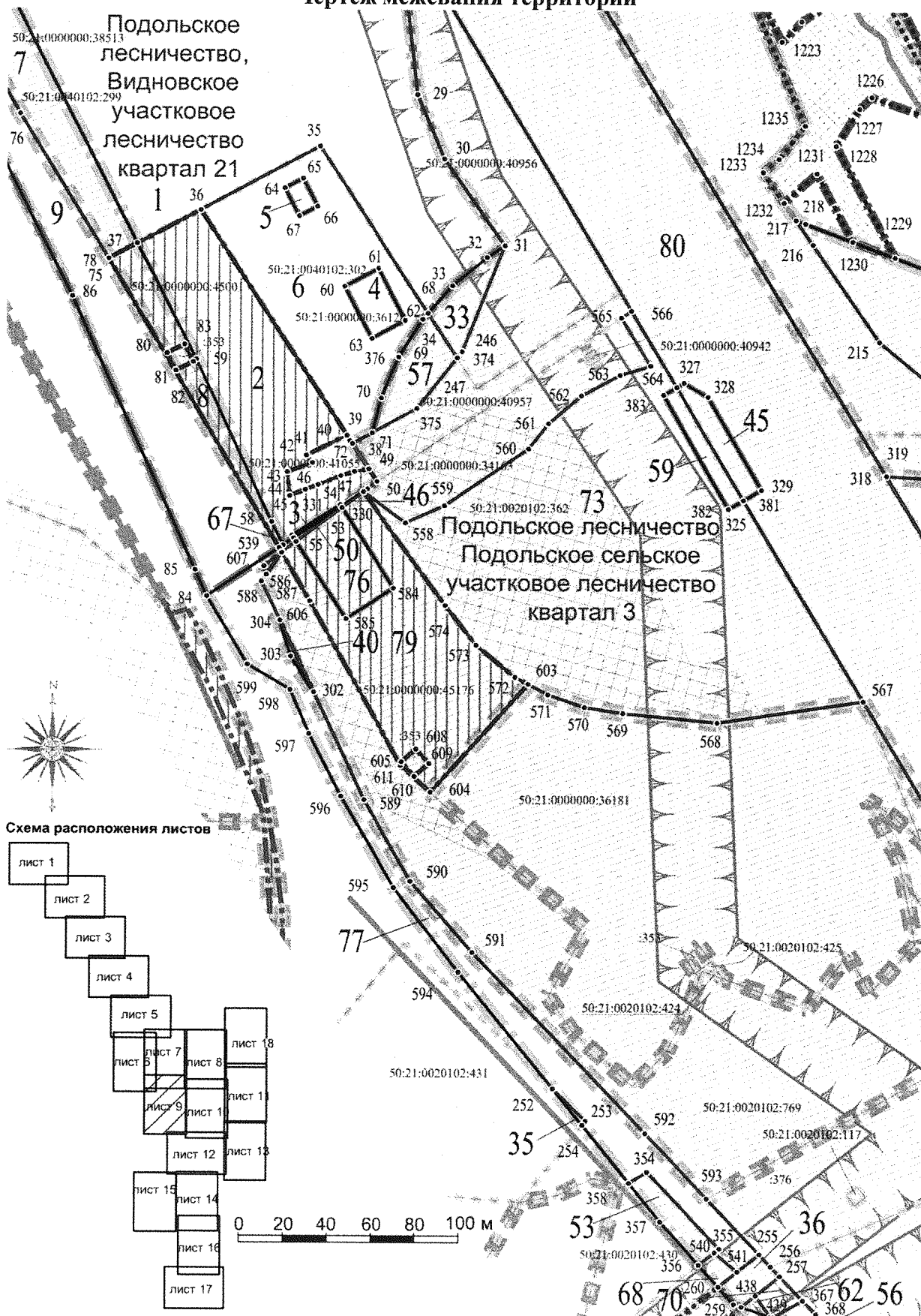


# Проект планировки территории для реконструкции Каширского шоссе на участке км 0 – км 4,4 в Ленинском городском округе Московской области

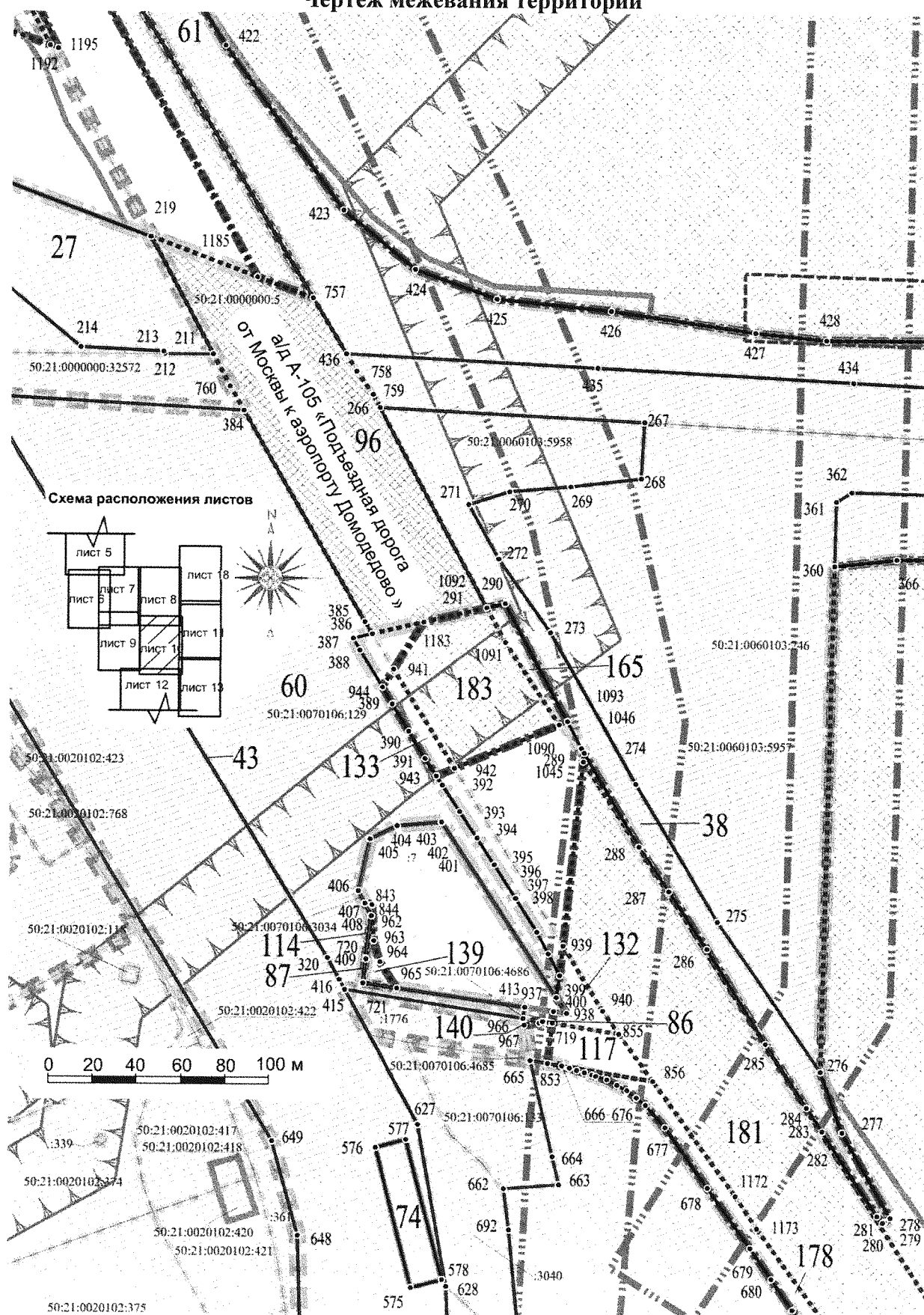
## Чертеж межевания территории



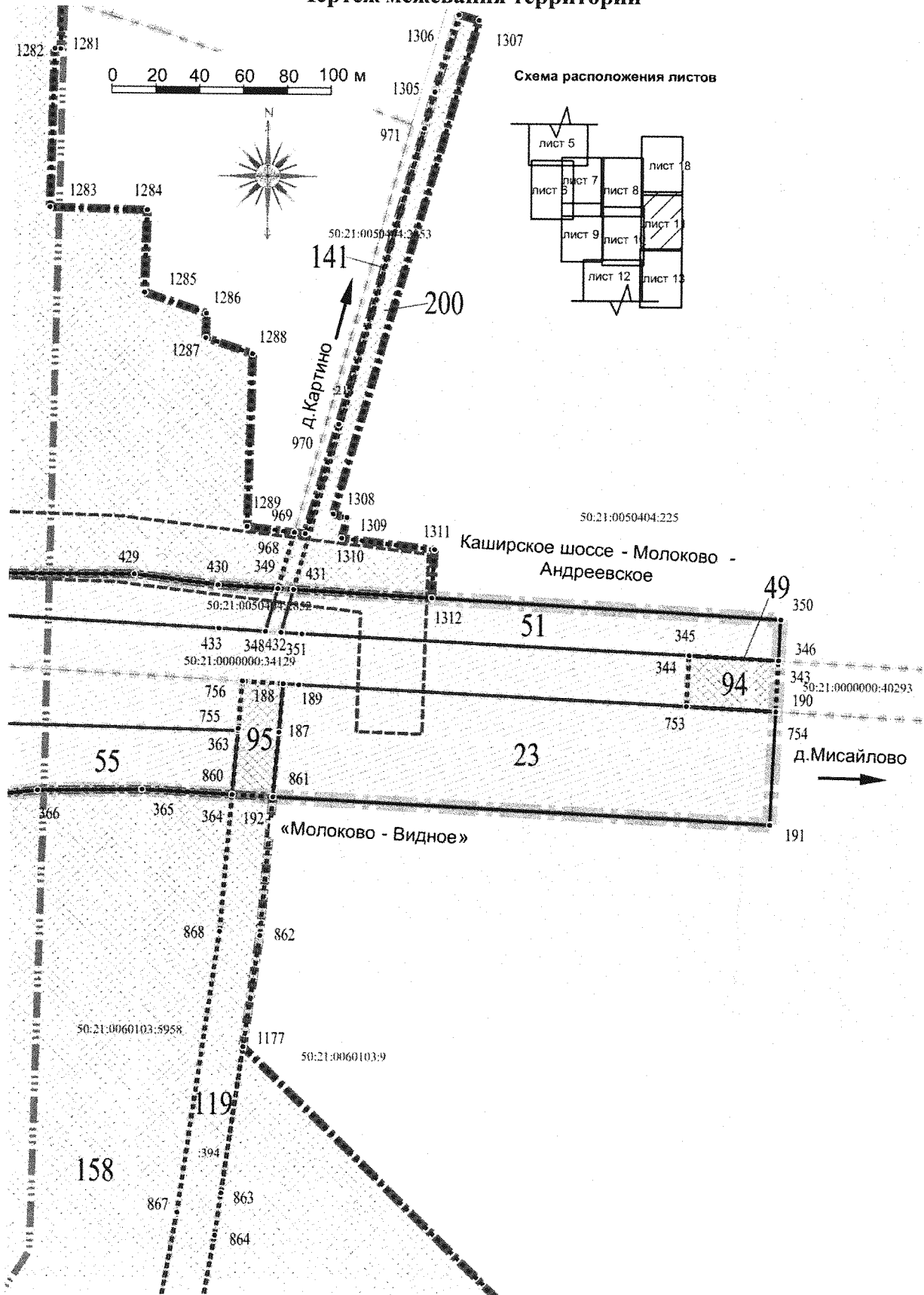
**Проект планировки территории для реконструкции Каширского шоссе на участке км 0 – км 4,4 в Ленинском городском округе Московской области**  
**Чертеж межевания территории**



**Проект планировки территории для реконструкции Каширского шоссе на участке км 0 – км 4,4 в Ленинском городском округе Московской области**  
**Чертеж межевания территории**

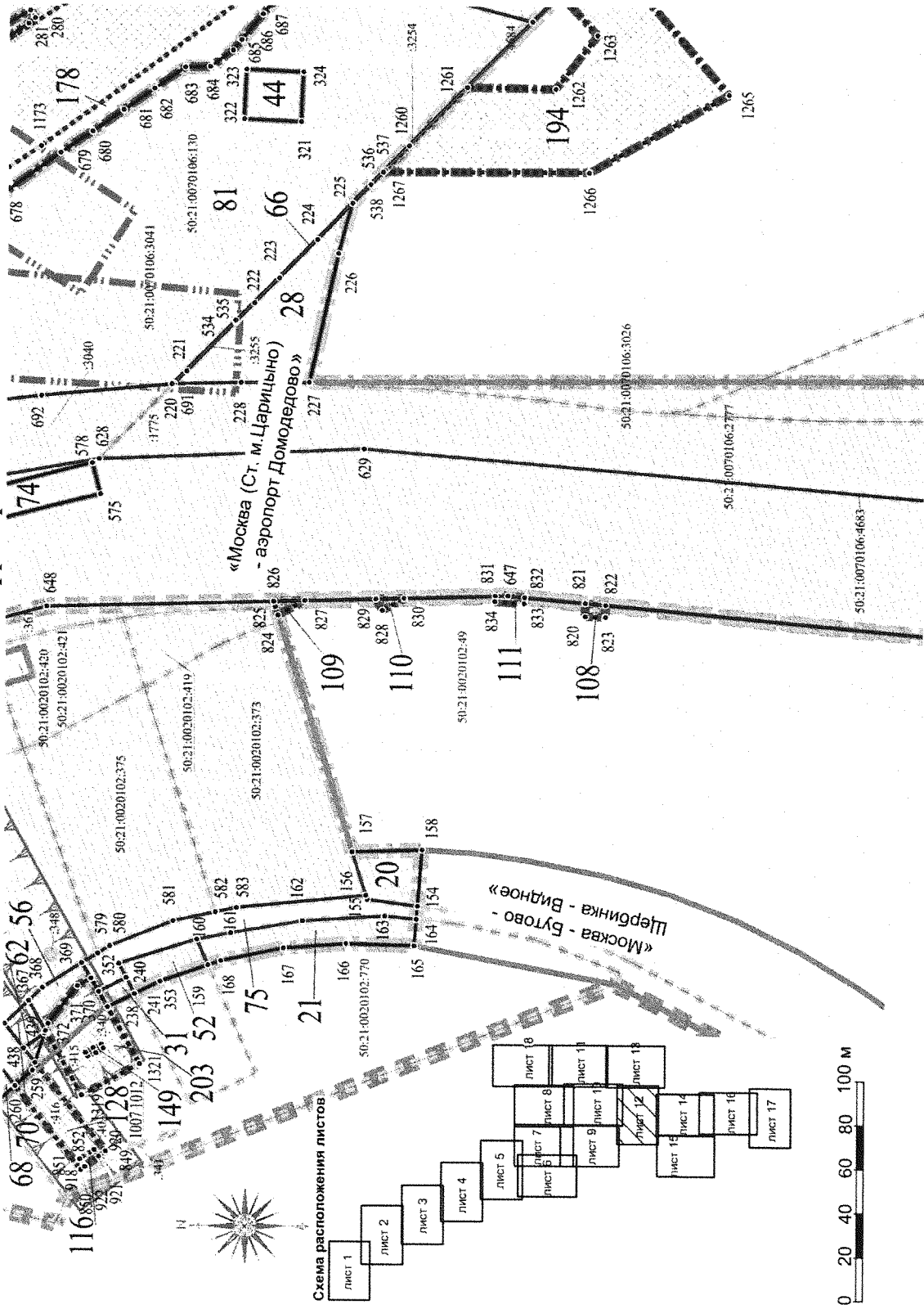


**Проект планировки территории для реконструкции Каширского шоссе на участке км 0 – км 4,4 в Ленинском городском округе Московской области**  
**Чертеж межевания территории**


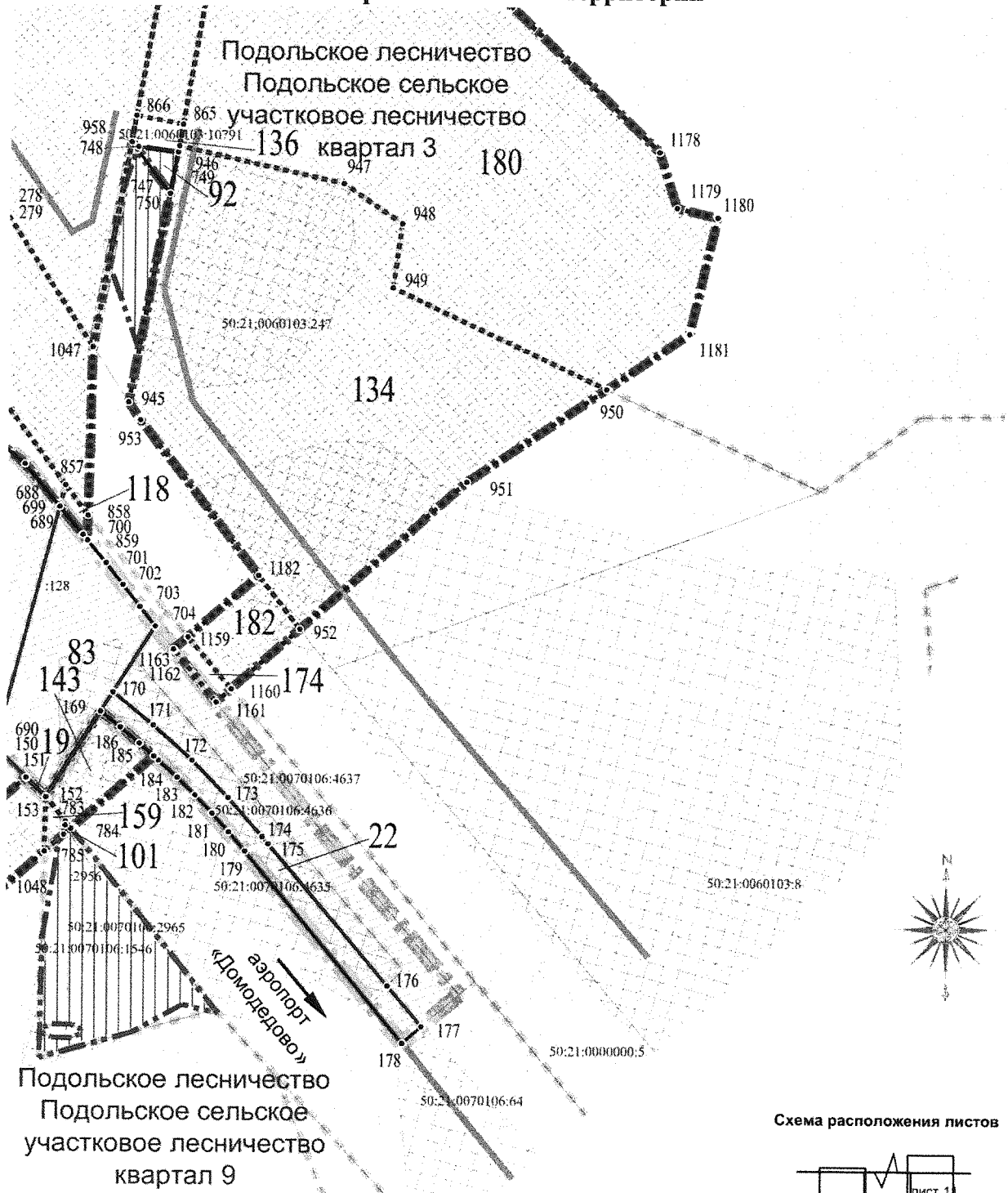


Проект планировки территории для реконструкции Каширского шоссе на участке км 0 — км 4,4 в Ленинском городском округе Московской области

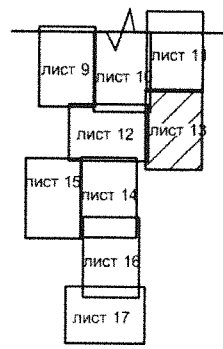
Чертеж межевания территории



**Проект планировки территории для реконструкции Каширского шоссе на участке  
км 0 – км 4,4 в Ленинском городском округе Московской области  
Чертеж межевания территории**

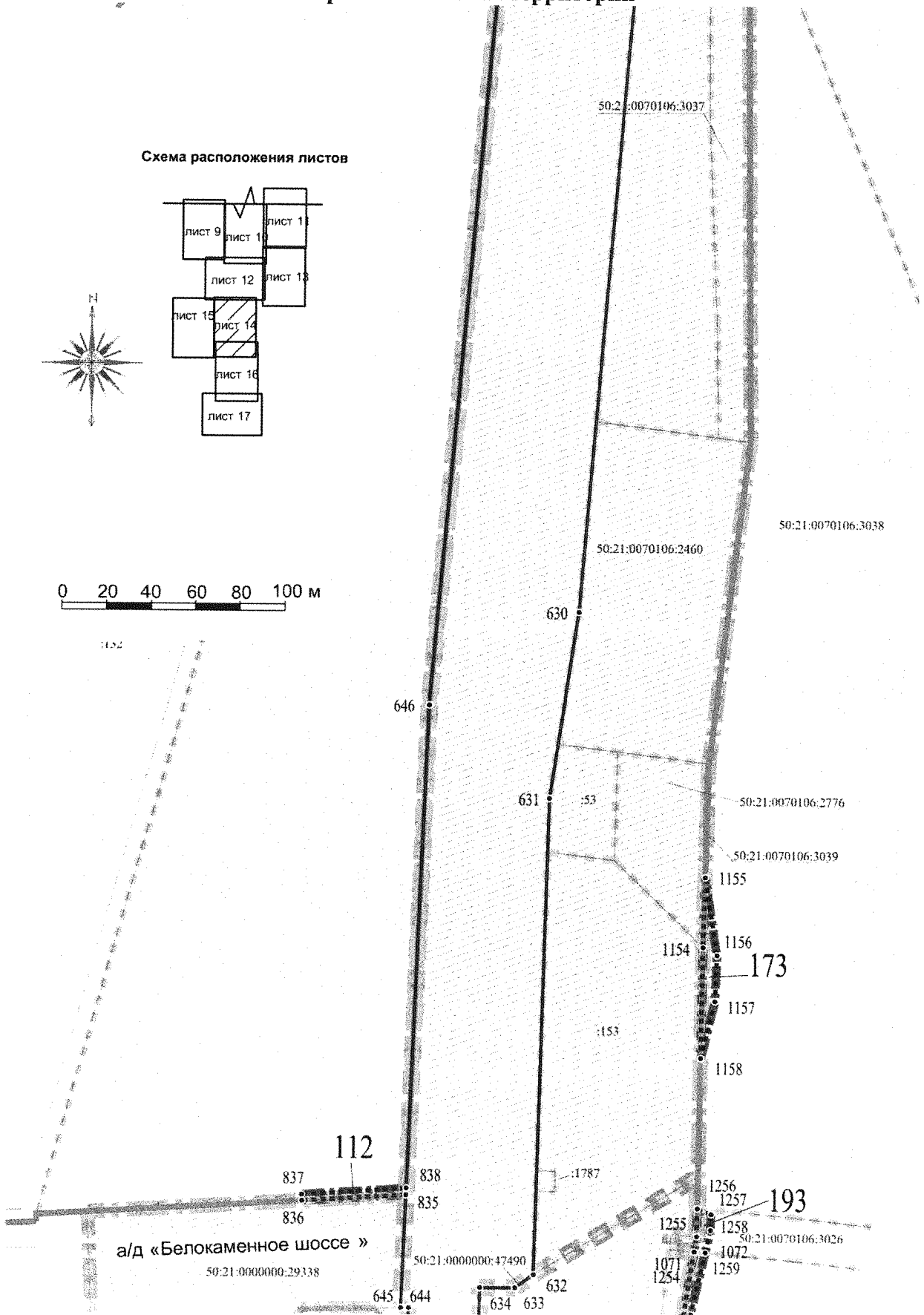

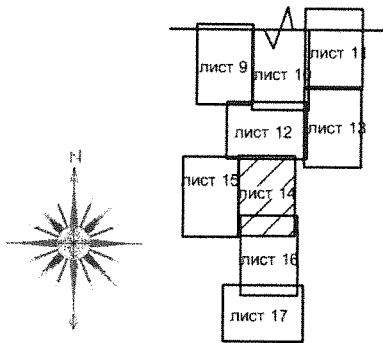


**Схема расположения листов**



**Проект планировки территории для реконструкции Каширского шоссе на участке км 0 – км 4,4 в Ленинском городском округе Московской области  
Чертеж межевания территории**

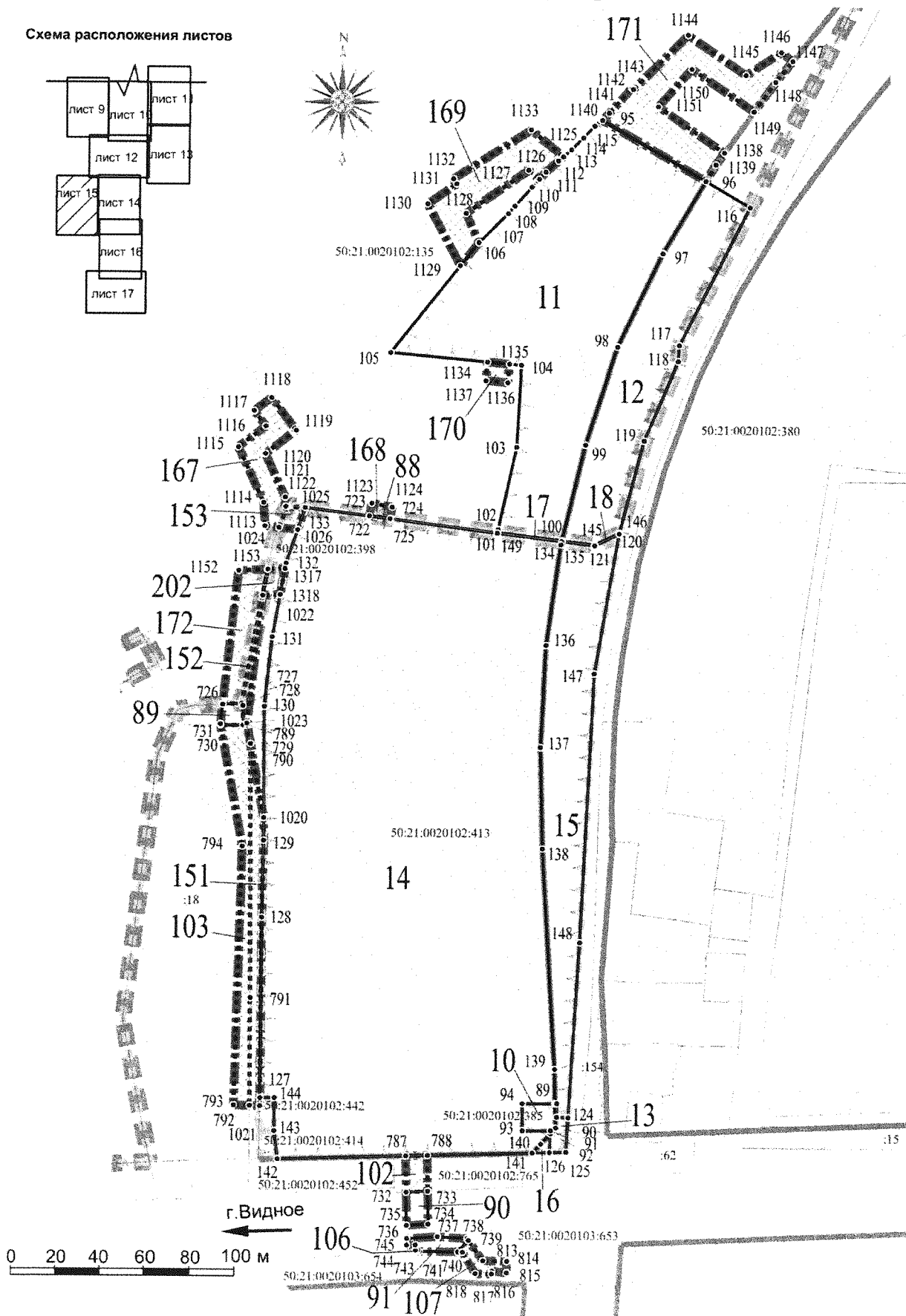
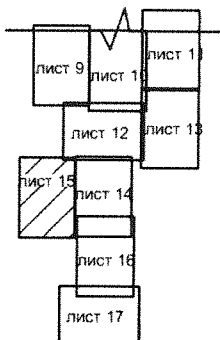
Схема расположения листов



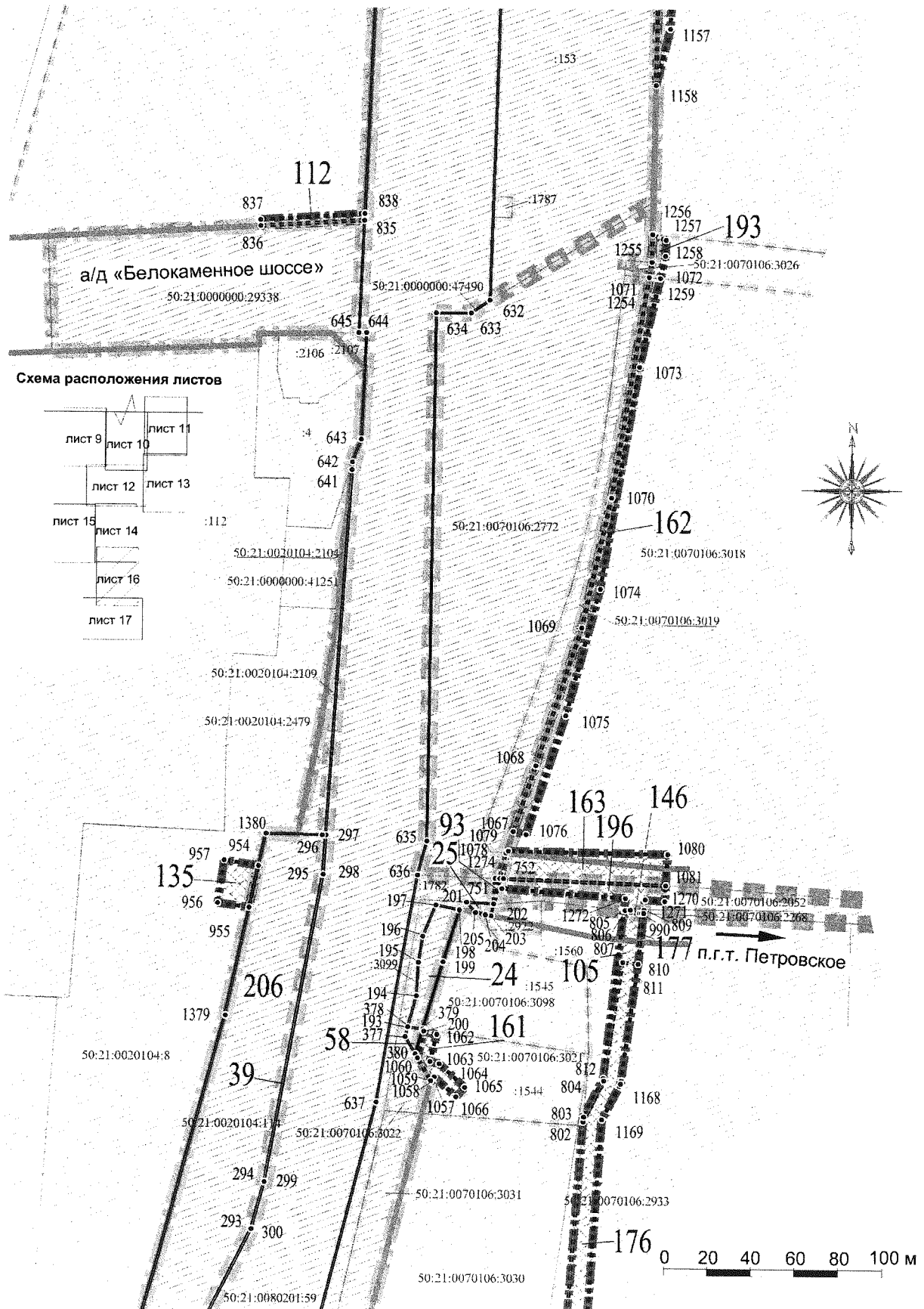


**Проект планировки территории для реконструкции Каширского шоссе на участке км 0 – км 4,4 в Ленинском городском округе Московской области  
Чертеж межевания территории**

Схема расположения листов

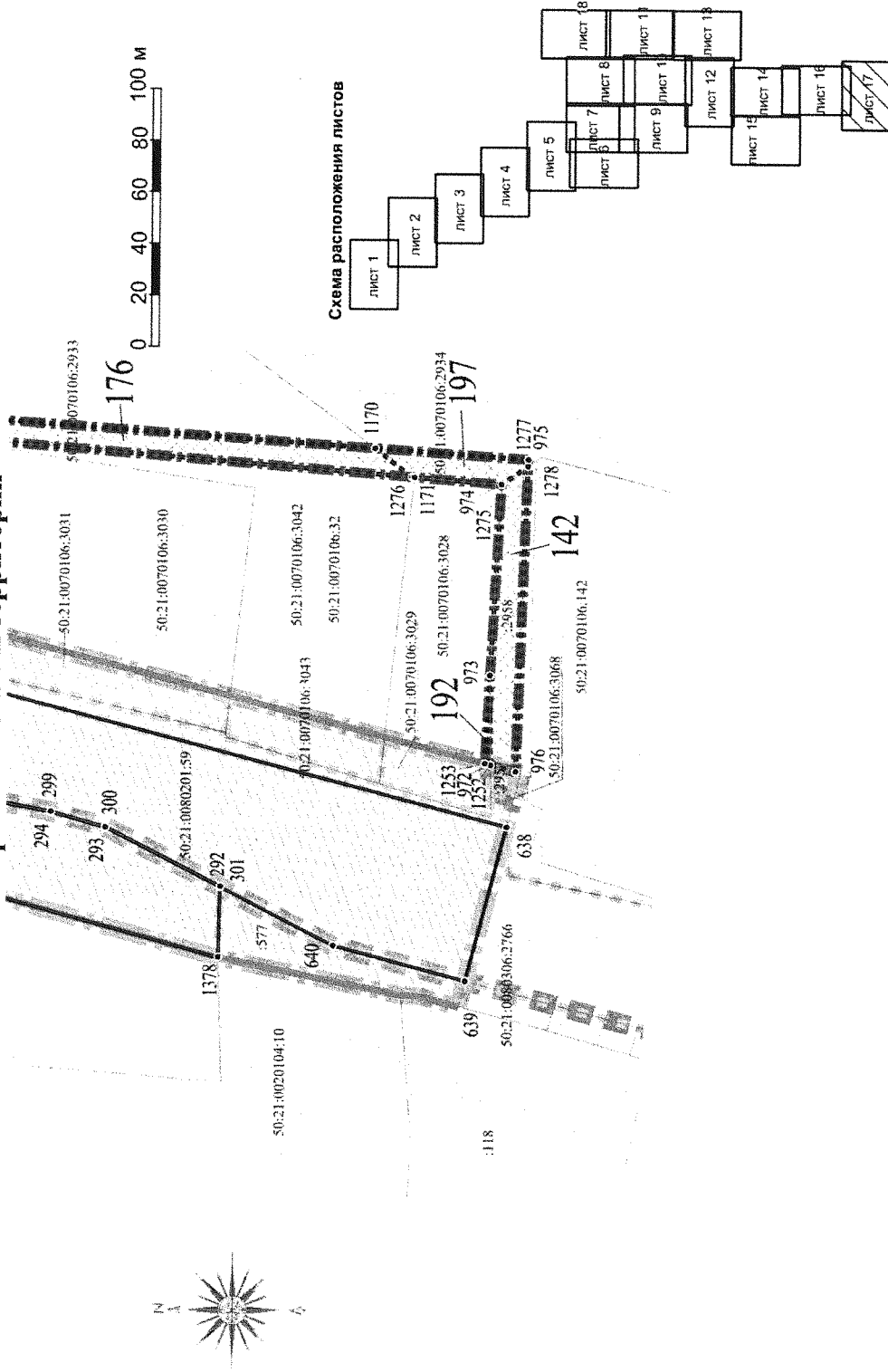


**Проект планировки территории для реконструкции Каширского шоссе на участке км 0 – км 4,4 в Ленинском городском округе Московской области**  
**Чертеж межевания территории**



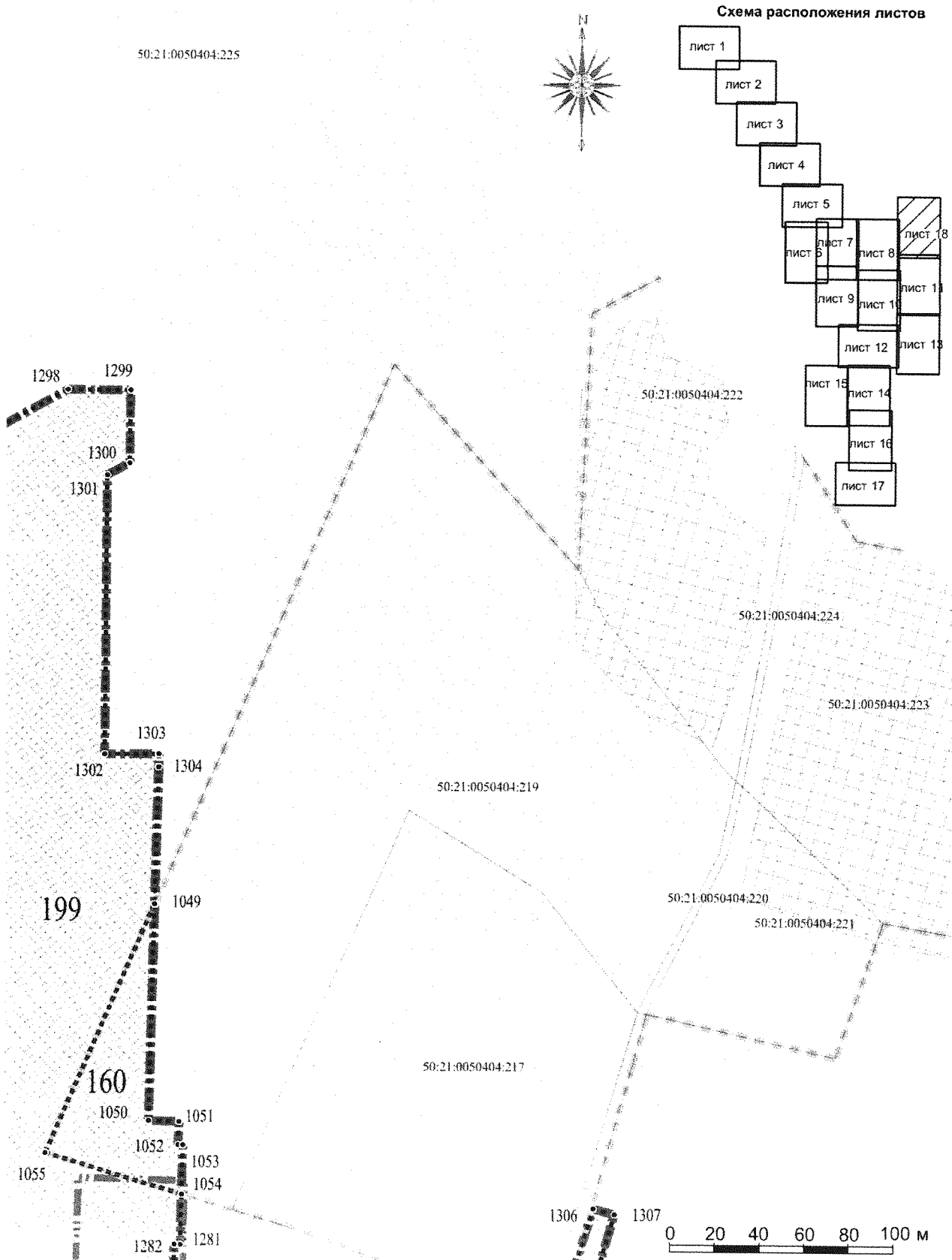
Проект планировки территории для реконструкции Каширского шоссе на участке км 0 – км 4,4 в Ленинском городском округе Московской области

Чертеж межевания территории



# Проект планировки территории для реконструкции Каширского шоссе на участке км 0 – км 4,4 в Ленинском городском округе Московской области
















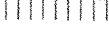





## Чертеж межевания территории



**Проект планировки территории для реконструкции Каширского шоссе на участке  
км 0 – км 4,4 в Ленинском городском округе Московской области**

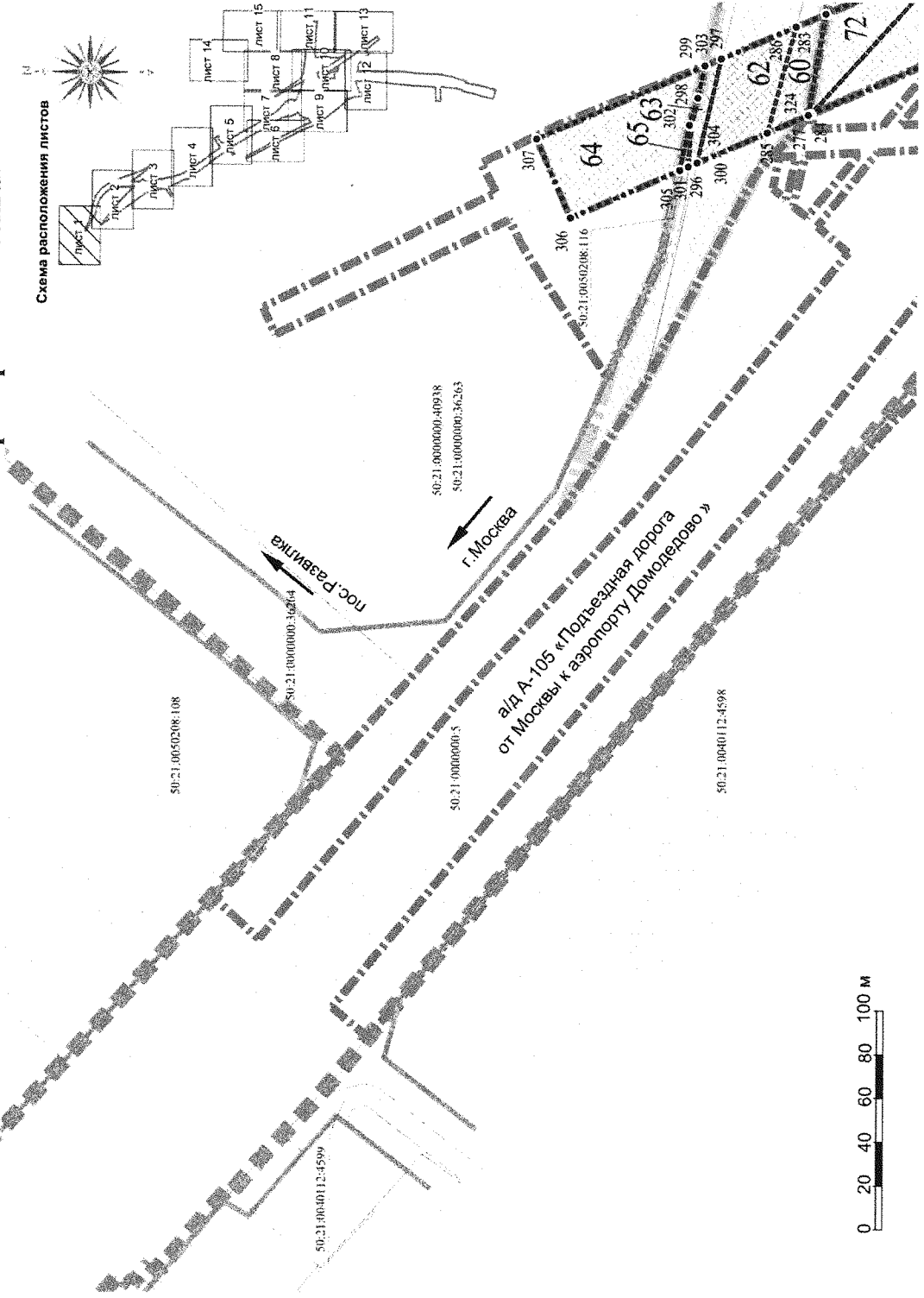
**Чертеж межевания территории в границах зон планируемого размещения линейных  
объектов, подлежащих реконструкции в связи с изменением их местоположения –  
линий электропередачи ПАО «Россети Московский регион», объектов водоснабжения  
АО «Мосводоканал», объектов газоснабжения ООО «Газпром трансгаз Москва»**

**Условные обозначения**

	<b>СУЩЕСТВУЮЩИЕ ЭЛЕМЕНТЫ ПЛАНИРОВОЧНОЙ СТРУКТУРЫ</b>
	ТЕРРИТОРИЯ ТРАНСПОРТНО-ПЕРЕСАДОЧНОГО УЗЛА
	<b>ПЛАНИРУЕМЫЕ ЭЛЕМЕНТЫ ПЛАНИРОВОЧНОЙ СТРУКТУРЫ</b>
	ТЕРРИТОРИЯ, ЗАНЯТАЯ ЛИНЕЙНЫМ ОБЪЕКТОМ И (ИЛИ) ПРЕДНАЗНАЧЕННАЯ ДЛЯ РАЗМЕЩЕНИЯ ЛИНЕЙНОГО ОБЪЕКТА
	КВАРТАЛ (ИНЖЕНЕРНЫЕ СООРУЖЕНИЯ)
	<b>ГРАНИЦЫ</b>
	СУЩЕСТВУЮЩИХ ЗЕМЕЛЬНЫХ УЧАСТКОВ, ГРАНИЦЫ КОТОРЫХ ЗАРЕГИСТРИРОВАНЫ В ЕГРН
	ЗОНЫ ПЛАНИРУЕМОГО РАЗМЕЩЕНИЯ ЛИНЕЙНОГО ОБЪЕКТА
	ЗОНЫ ПЛАНИРУЕМОГО РАЗМЕЩЕНИЯ ТРАНСПОРТНОГО ПЕРЕСАДОЧНОГО УЗЛА
	ЗОН ПЛАНИРУЕМОГО РАЗМЕЩЕНИЯ ЛИНЕЙНЫХ ОБЪЕКТОВ, ПОДЛЕЖАЩИХ РЕКОНСТРУКЦИИ В СВЯЗИ С ИЗМЕНЕНИЕМ ИХ МЕСТОПОЛОЖЕНИЯ
	ЗОНЫ ПЛАНИРУЕМОГО РАЗМЕЩЕНИЯ ДЕПО ДЛЯ РЕЛЬСОВОГО СКОРОСТНОГО ПАССАЖИРСКОГО ТРАНСПОРТА
	ЗОН ПЛАНИРУЕМОГО РАЗМЕЩЕНИЯ ЛИНЕЙНЫХ ОБЪЕКТОВ ЭЛЕКТРОСНАБЖЕНИЯ ПАО «РОССЕТИ МОСКОВСКИЙ РЕГИОН», ПОДЛЕЖАЩИХ РЕКОНСТРУКЦИИ В СВЯЗИ С ИЗМЕНЕНИЕМ ИХ МЕСТОПОЛОЖЕНИЯ 35 КВ
	ЗОН ПЛАНИРУЕМОГО РАЗМЕЩЕНИЯ ЛИНЕЙНЫХ ОБЪЕКТОВ ЭЛЕКТРОСНАБЖЕНИЯ ПАО «РОССЕТИ МОСКОВСКИЙ РЕГИОН», ПОДЛЕЖАЩИХ РЕКОНСТРУКЦИИ В СВЯЗИ С ИЗМЕНЕНИЕМ ИХ МЕСТОПОЛОЖЕНИЯ 110 КВ
	ЗОН ПЛАНИРУЕМОГО РАЗМЕЩЕНИЯ ЛИНЕЙНЫХ ОБЪЕКТОВ ЭЛЕКТРОСНАБЖЕНИЯ ПАО «РОССЕТИ МОСКОВСКИЙ РЕГИОН», ПОДЛЕЖАЩИХ РЕКОНСТРУКЦИИ В СВЯЗИ С ИЗМЕНЕНИЕМ ИХ МЕСТОПОЛОЖЕНИЯ 220 КВ
	ЗОН ПЛАНИРУЕМОГО РАЗМЕЩЕНИЯ ЛИНЕЙНЫХ ОБЪЕКТОВ ВОДОСНАБЖЕНИЯ АО «МОСВОДОКАНАЛ», ПОДЛЕЖАЩИХ РЕКОНСТРУКЦИИ В СВЯЗИ С ИЗМЕНЕНИЕМ ИХ МЕСТОПОЛОЖЕНИЯ
	ЗОН ПЛАНИРУЕМОГО РАЗМЕЩЕНИЯ ЛИНЕЙНЫХ ОБЪЕКТОВ ГАЗОСНАБЖЕНИЯ ООО «ГАЗПРОМ ТРАНСГАЗ МОСКВА», ПОДЛЕЖАЩИХ РЕКОНСТРУКЦИИ В СВЯЗИ С ИЗМЕНЕНИЕМ ИХ МЕСТОПОЛОЖЕНИЯ
	НАСЕЛЕННЫХ ПУНКТОВ
	ЛЕСНОГО ФОНДА
	НАЛОЖЕНИЙ ЛЕСНИЧЕСТВ, УЧАСТКОВЫХ ЛЕСНИЧЕСТВ, ЛЕСНЫХ КВАРТАЛОВ, ЛЕСОТАКСАЦИОННЫХ ВЫДЕЛОВ НА СУЩЕСТВУЮЩИЕ ЗЕМЕЛЬНЫЕ УЧАСТКИ С КАТЕГОРИЕЙ, ОТЛИЧНОЙ ОТ КАТЕГОРИИ «ЗЕМЛИ ЛЕСНОГО ФОНДА», ГРАНИЦЫ КОТОРЫХ ЗАРЕГИСТРИРОВАНЫ В ЕДИНОМ ГОСУДАРСТВЕННОМ РЕЕСТРЕ НЕДВИЖИМОСТИ
	ПУБЛИЧНЫХ СЕРВИТУТОВ, ПОДЛЕЖАЩИХ УСТАНОВЛЕНИЮ
	КРАСНЫЕ ЛИНИИ
	<b>ПОЯСНИТЕЛЬНЫЕ НАДПИСИ</b>
	УСЛОВНЫЕ НОМЕРА ПУБЛИЧНЫХ СЕРВИТУТОВ, ПОДЛЕЖАЩИХ УСТАНОВЛЕНИЮ
	НОМЕРА ПОВОРОТНЫХ ТОЧЕК ГРАНИЦ ПУБЛИЧНЫХ СЕРВИТУТОВ
	КАДАСТРОВЫЙ НОМЕР ЗЕМЕЛЬНОГО УЧАСТКА

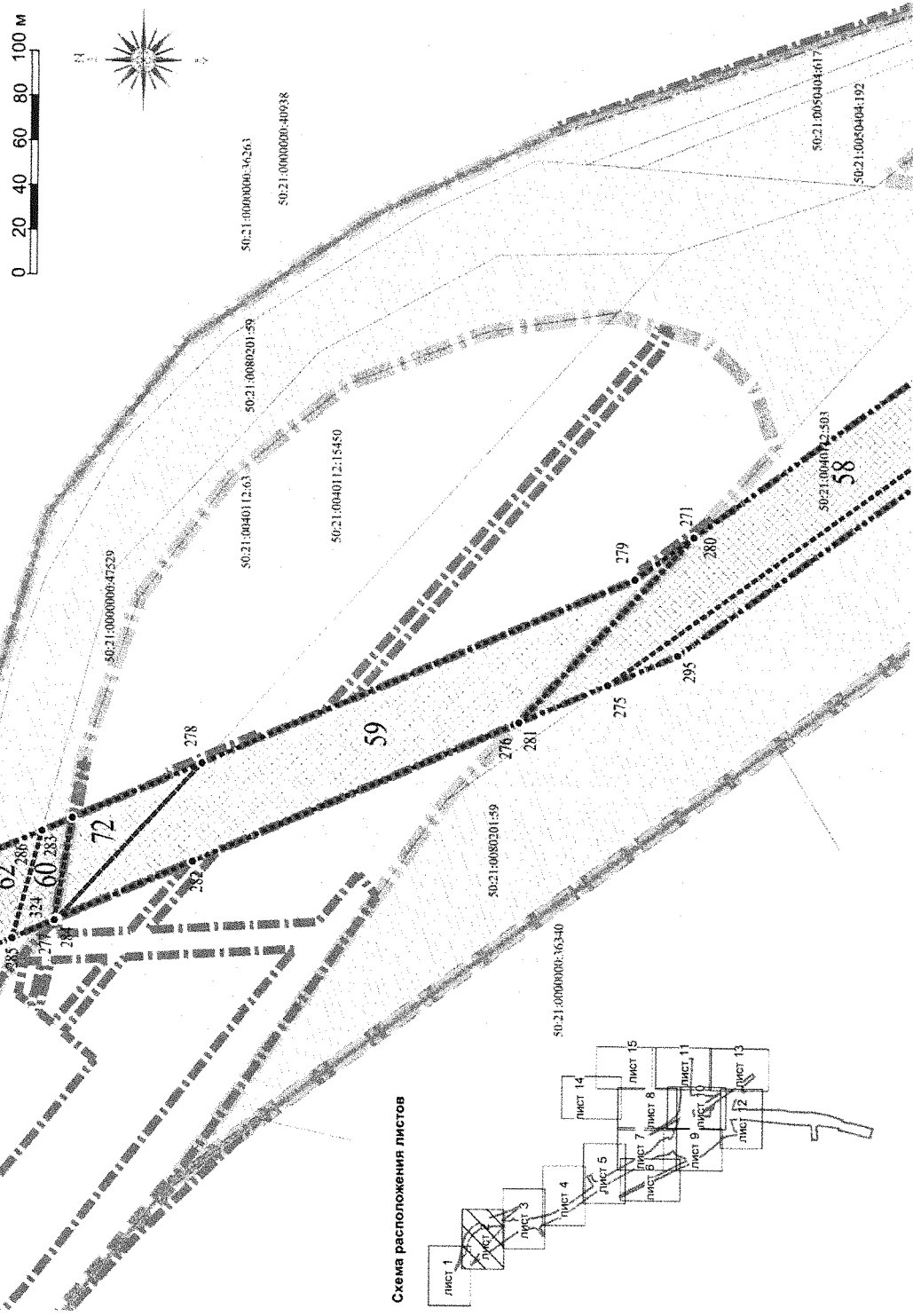
Проект планировки территории для реконструкции Каширского шоссе на участке км 0 – км 4,4 в Ленинском городском округе Московской области

Чертеж межевания территории в границах зон планируемого размещения линейных объектов, подлежащих реконструкции в связи с изменением их местоположения – линией электропередачи ПАО «Россети Московский регион», объектов водоснабжения АО «Мосводоканал», объектов газоснабжения ООО «Газпром трансгаз Москва»



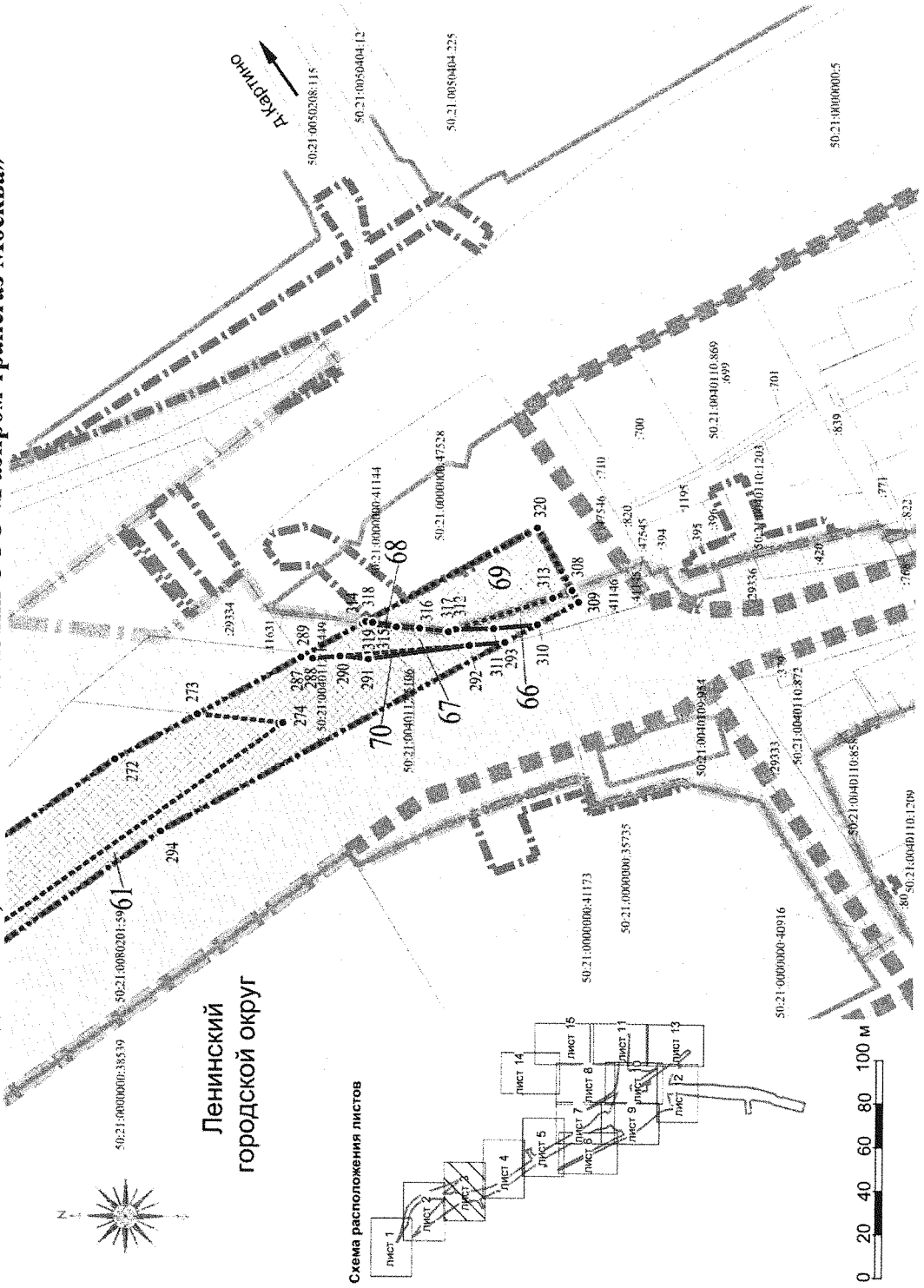
# Проект планировки территории для реконструкции Каширского шоссе на участке км 0 – км 4,4 в Ленинском городском округе Московской области

Чертеж межевания территории в границах зон планируемого размещения линейных объектов, подлежащих реконструкции в связи с изменением их местоположения – линией электропередачи ПАО «Россети Московский регион», объектов водоснабжения АО «Мосводоканал», объектов газоснабжения ООО «Газпром трансгаз Москва»



Проект планировки территории для реконструкции Каширского шоссе на участке км 0 – км 4,4 в Ленинском городском округе Московской области

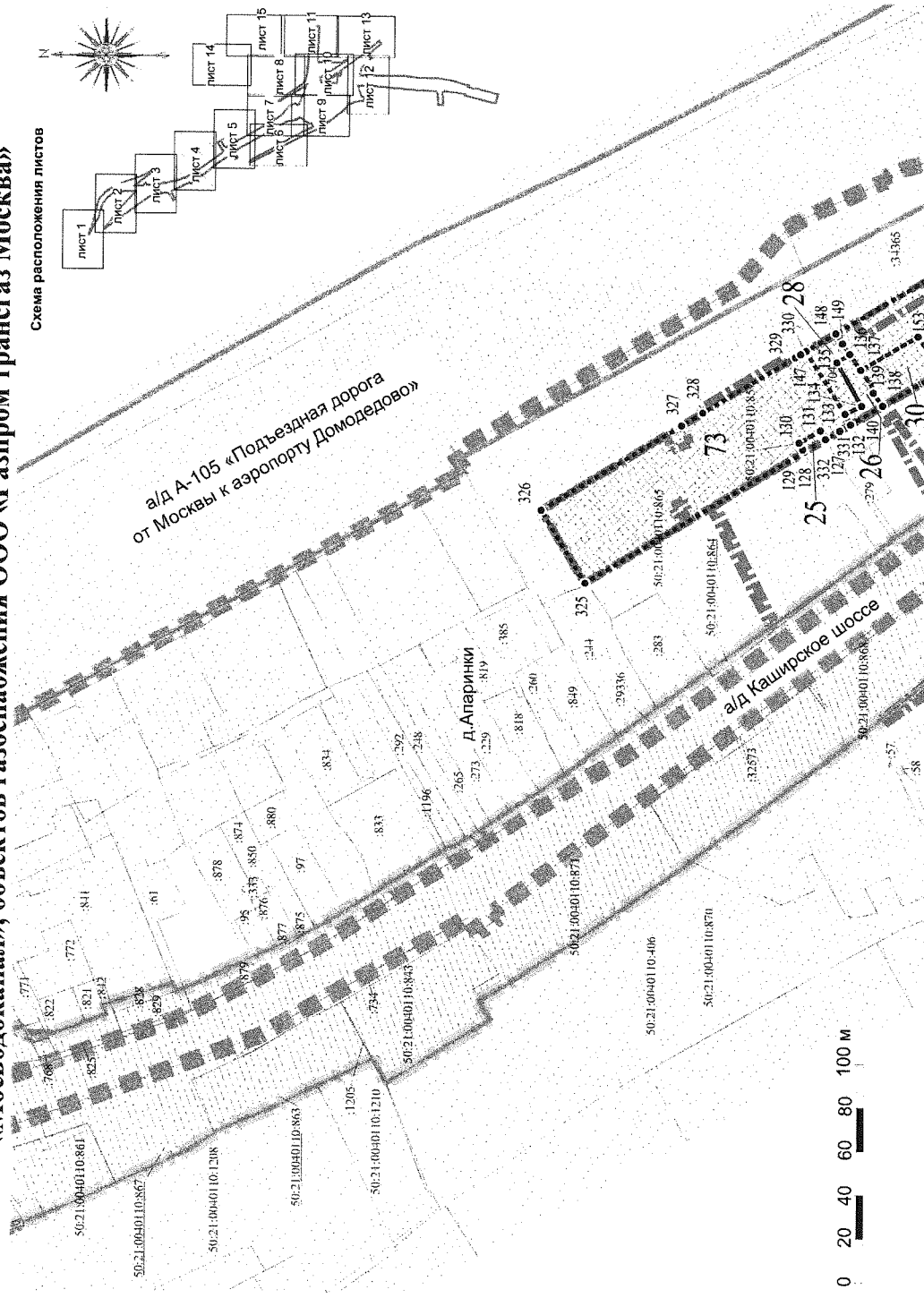
Чертеж межевания территории в границах зон планируемого размещения линейных объектов, подлежащих реконструкции в связи с изменением их местоположения – линией электропередачи ПАО «Россети Московский регион», объектов водоснабжения АО «Мосводоканал», объектов газоснабжения ООО «Газпром трансгаз Москва»





Проект планировки территории для реконструкции Каширского шоссе на участке км 0 – км 4,4 в Ленинском городском округе Московской области

Чертеж межевания территории в границах зон планируемого размещения линейных объектов, подлежащих реконструкции в связи с изменением их местоположения – линий электропередачи ПАО «Россети Московский регион», объектов водоснабжения АО «Мосводоканал», объектов газоснабжения ООО «Газпром трансгаз Москва»



**Проект планировки территории для реконструкции Каширского шоссе на участке км 0 – км 4,4 в Ленинском городском округе Московской области**

**Чертеж межевания территории в границах зон планируемого размещения линейных объектов, подлежащих реконструкции в связи с изменением их местоположения – линий электропередачи ПАО «Россети Московский регион», объектов водоснабжения АО «Мосводоканал», объектов газоснабжения ООО «Газпром трансгаз Москва»**

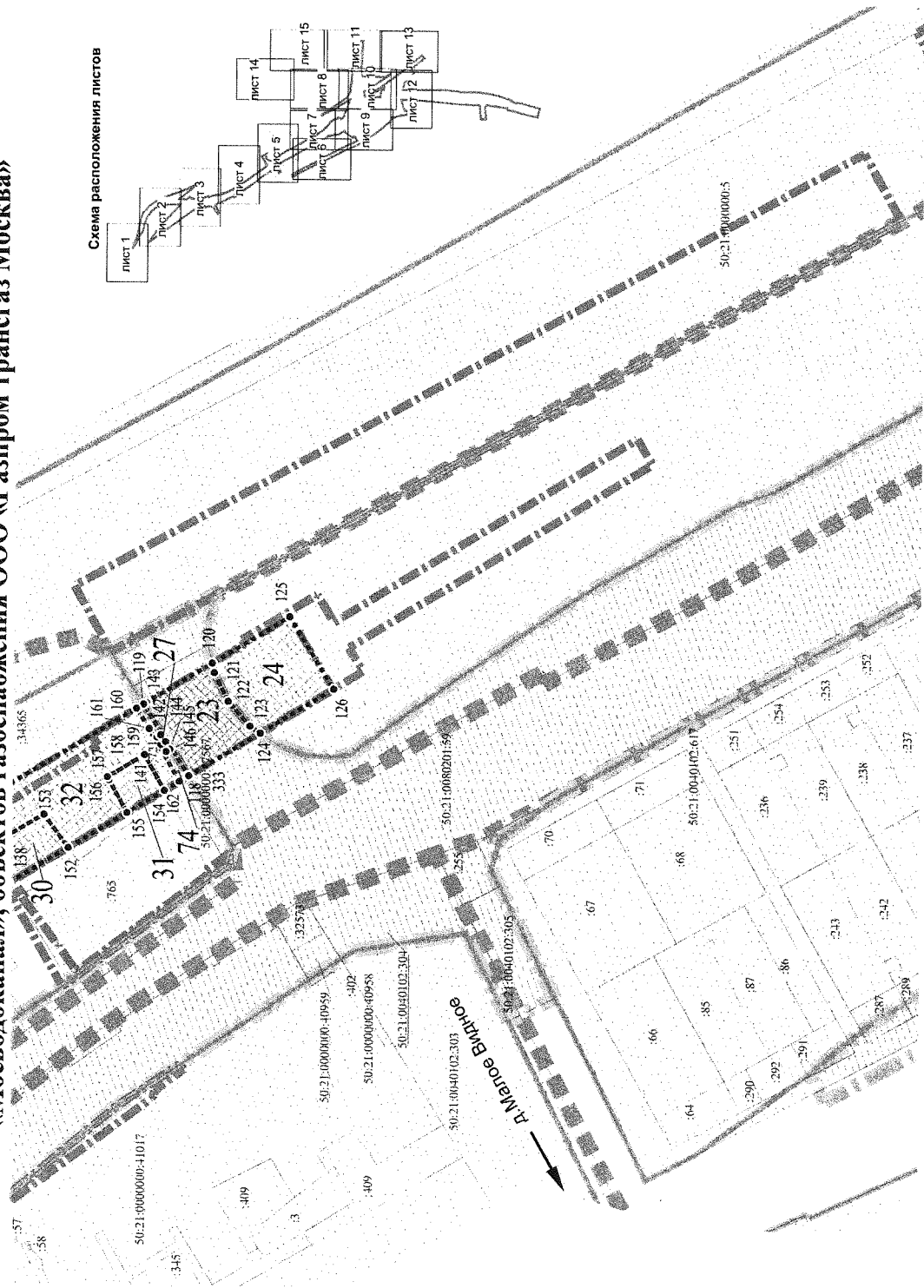
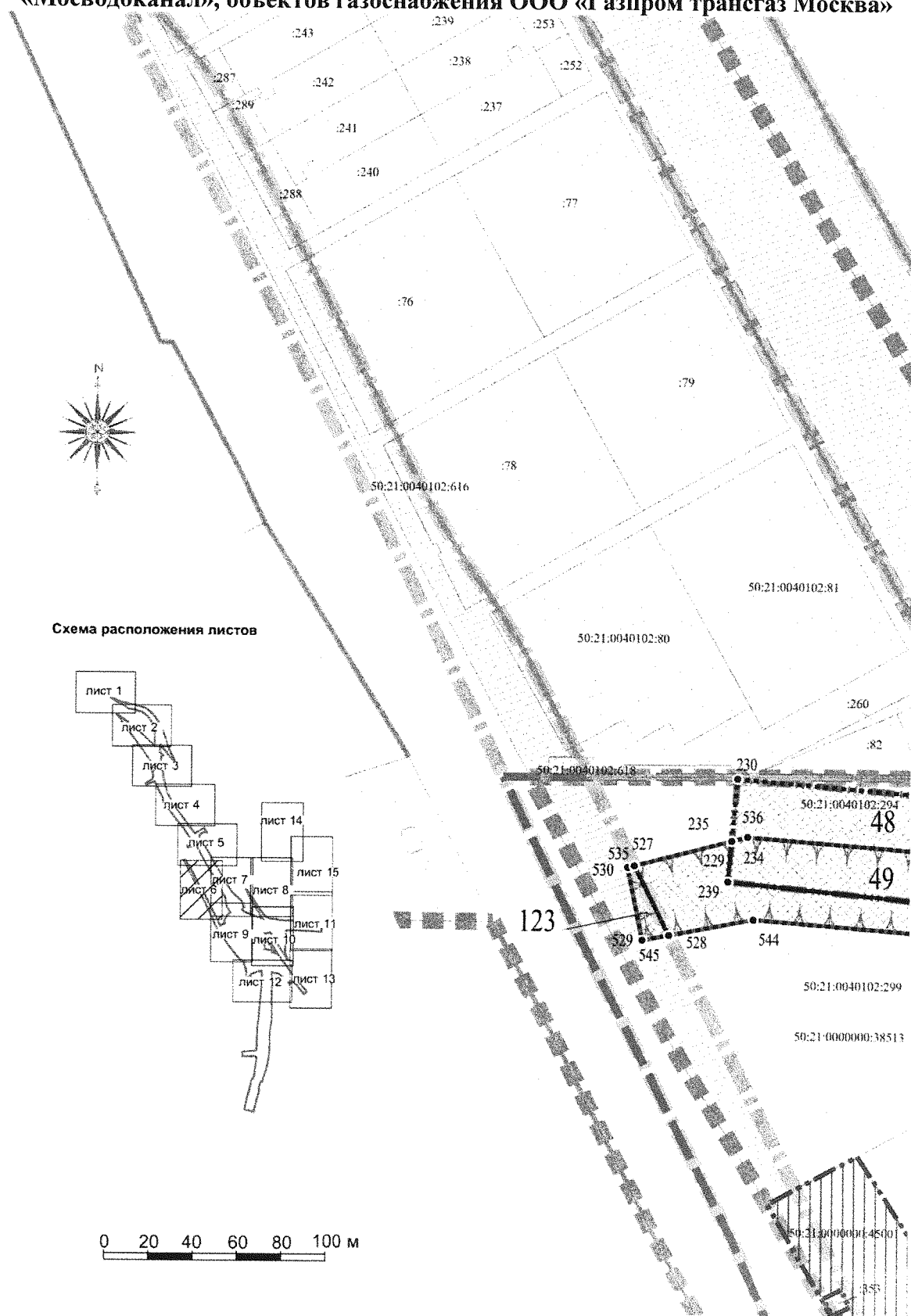


Схема расположения листов

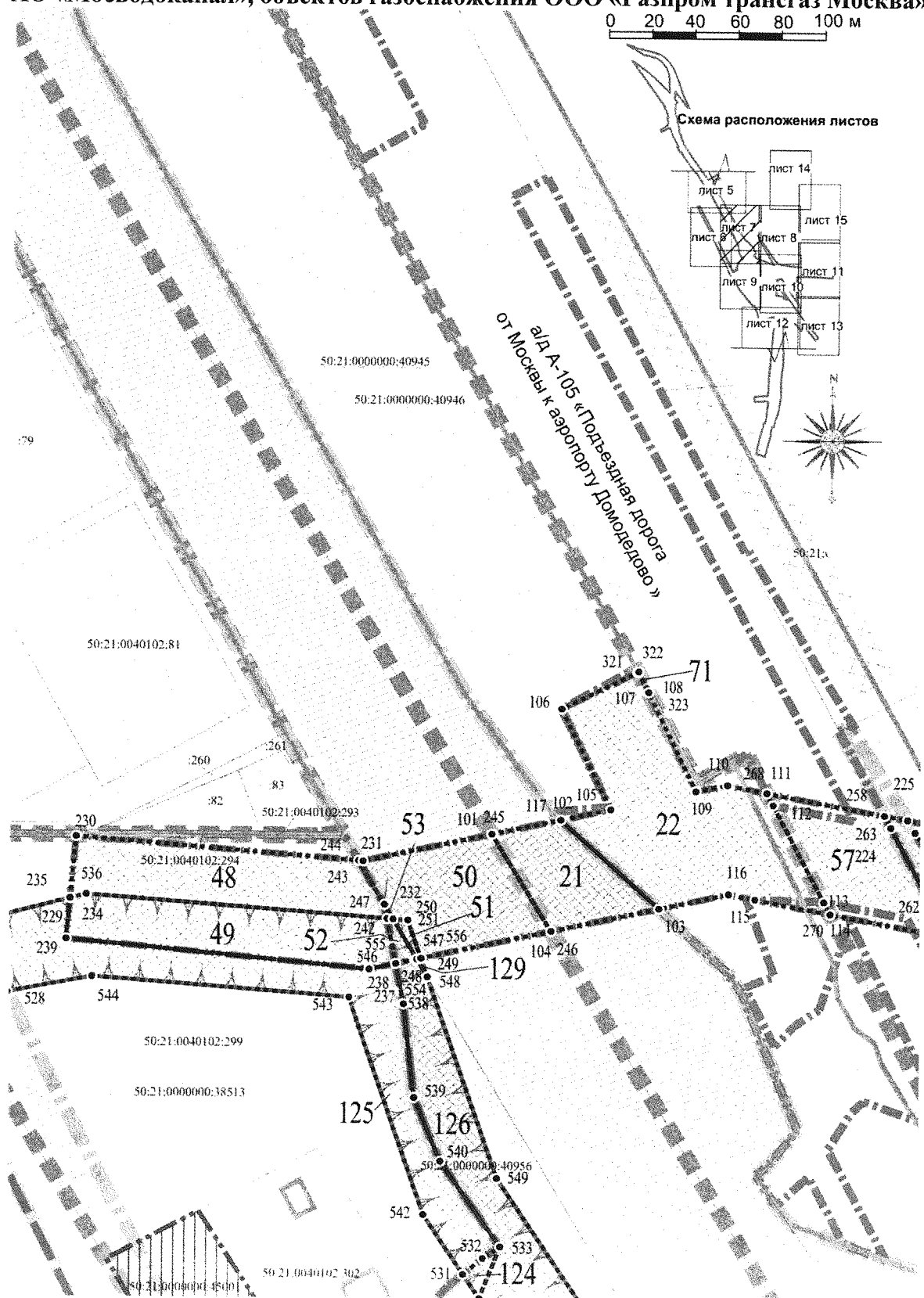
### Проект планировки территории для реконструкции Каширского шоссе на участке км 0 – км 4,4 в Ленинском городском округе Московской области

Чертеж межевания территории в границах зон планируемого размещения линейных объектов, подлежащих реконструкции в связи с изменением их местоположения – линий электропередачи ПАО «Россети Московский регион», объектов водоснабжения АО «Мосводоканал», объектов газоснабжения ООО «Газпром трансгаз Москва»



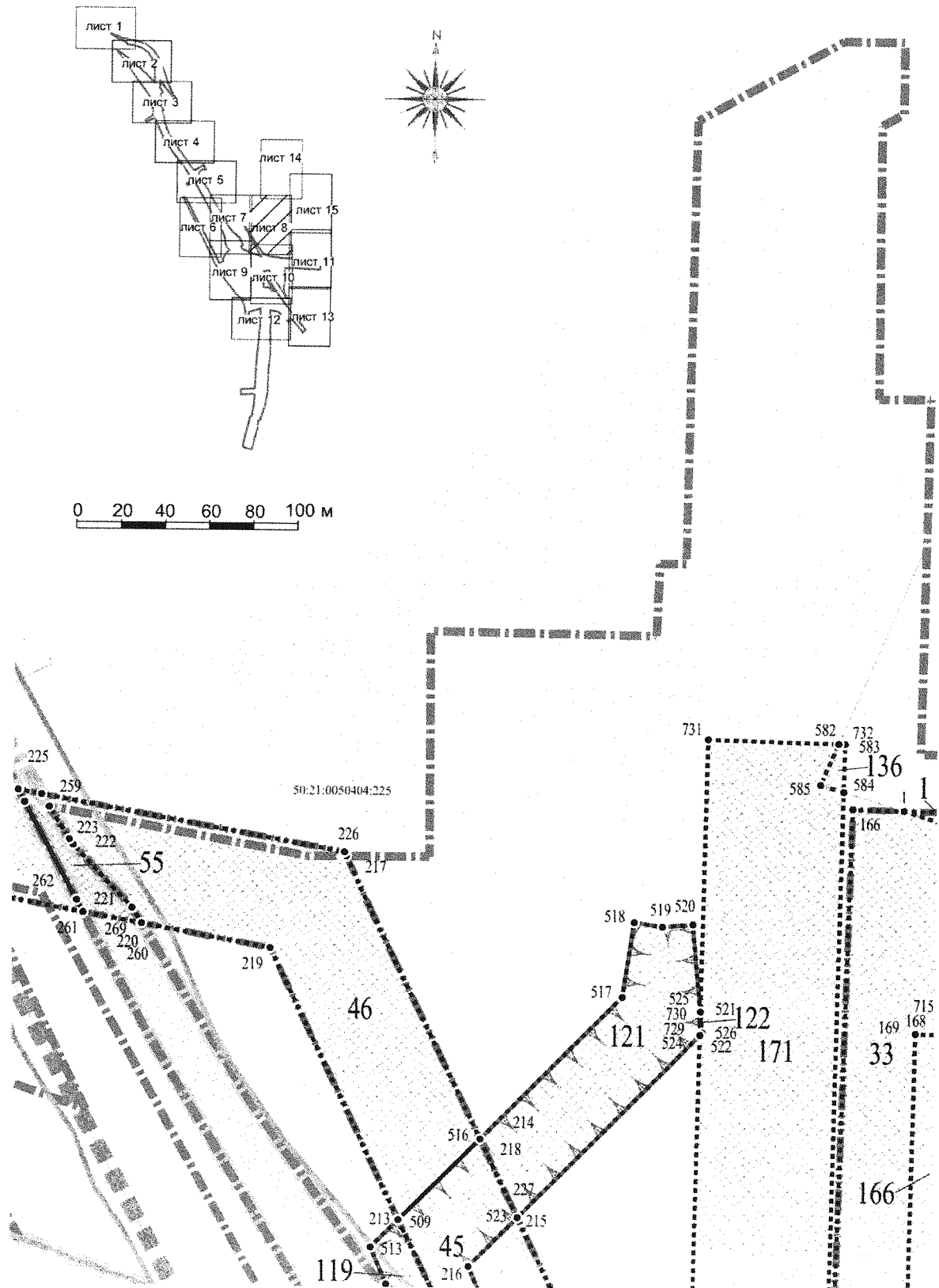
**Проект планировки территории для реконструкции Каширского шоссе на участке км 0 – км 4,4 в Ленинском городском округе Московской области**

**Чертеж межевания территории в границах зон планируемого размещения линейных объектов, подлежащих реконструкции в связи с изменением их местоположения – линий электропередачи ПАО «Россети Московский регион», объектов водоснабжения АО «Мосводоканал», объектов газоснабжения ООО «Газпром трансгаз Москва»**



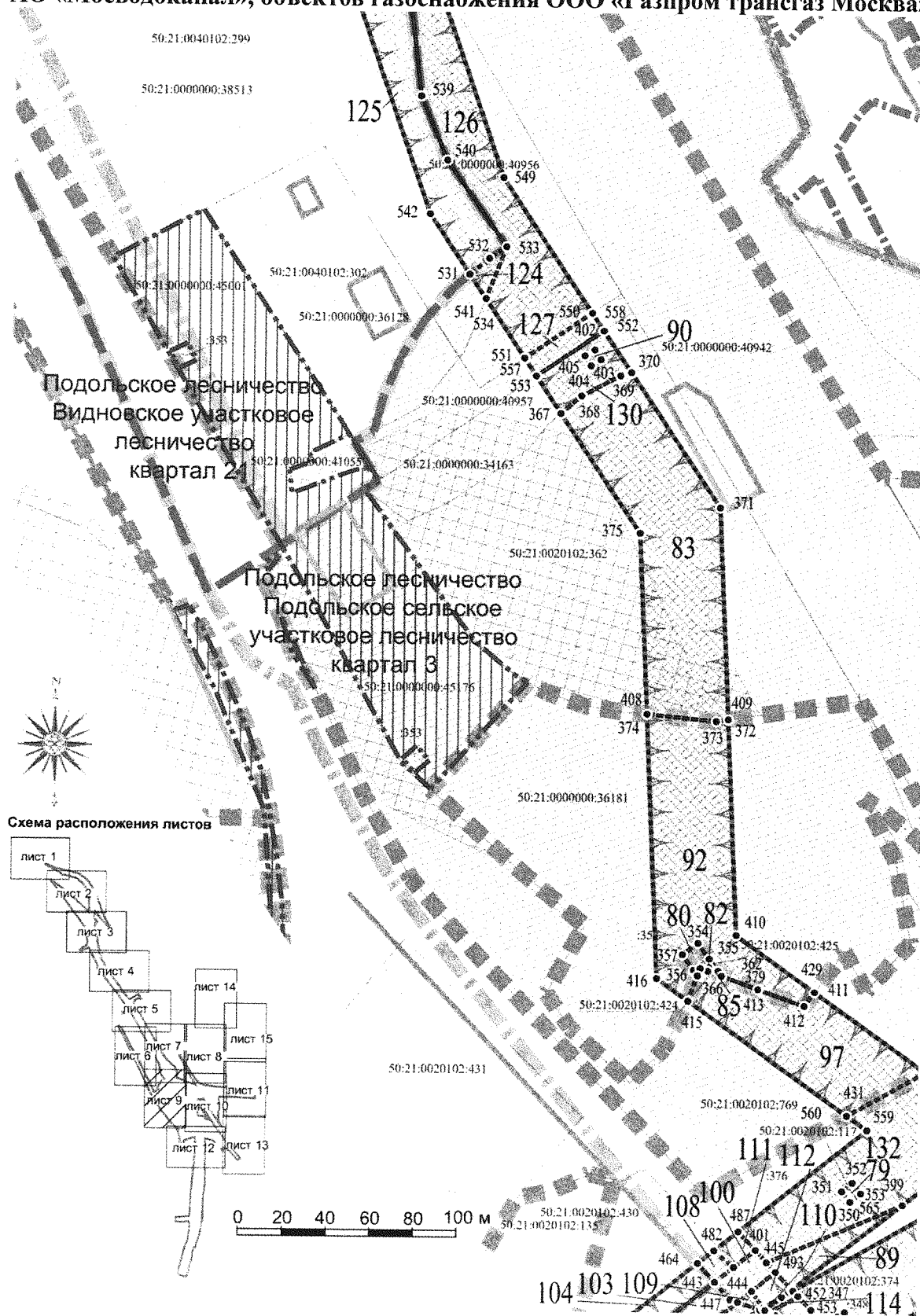
Проект планировки территории для реконструкции Каширского шоссе на участке км 0 – км 4,4 в Ленинском городском округе Московской области

Чертеж межевания территории в границах зон планируемого размещения линейных объектов, подлежащих реконструкции в связи с изменением их местоположения – линий электропередачи ПАО «Россети Московский регион», объектов водоснабжения АО «Мосводоканал», объектов газоснабжения ООО «Газпром трансгаз Москва»



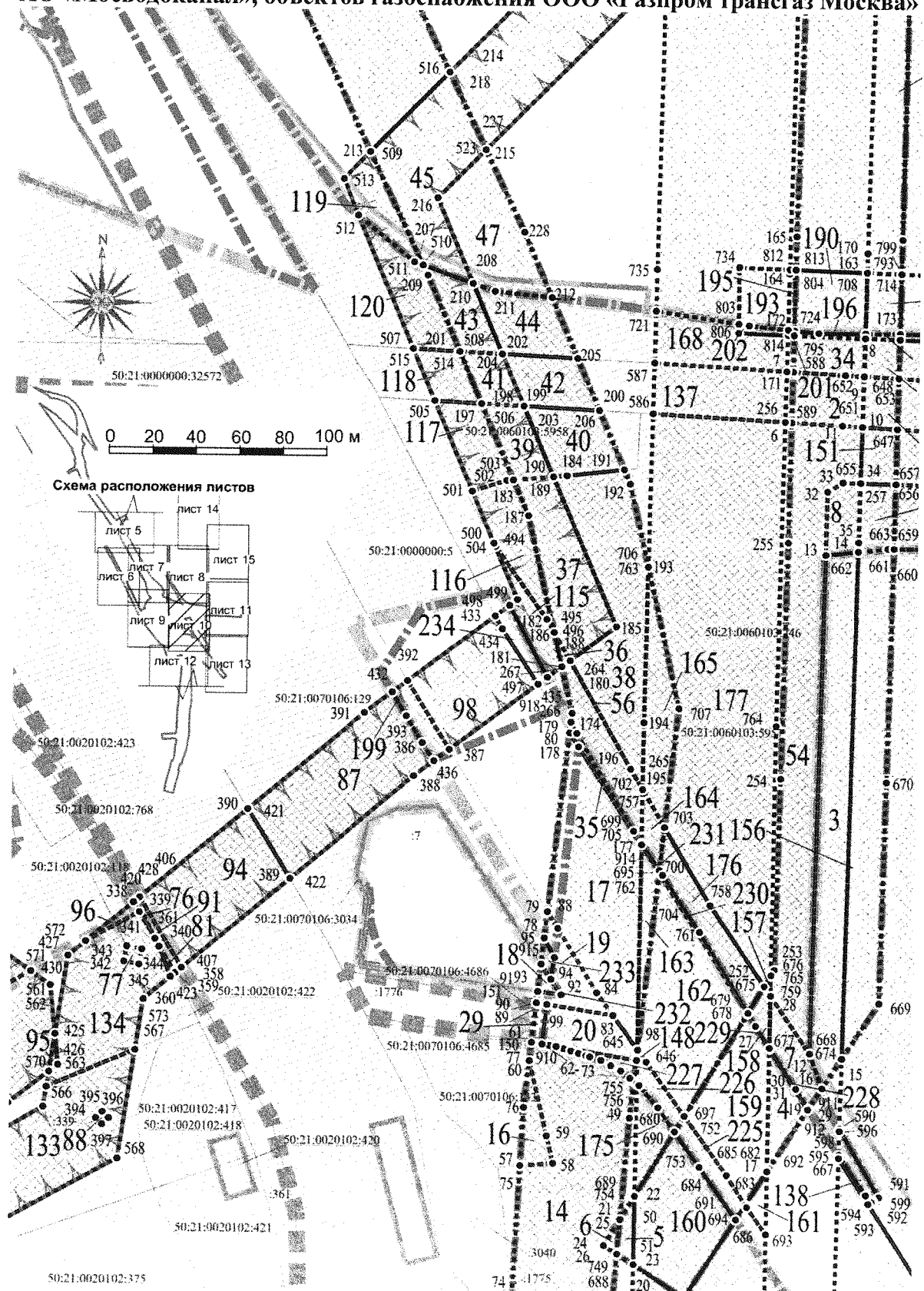
### Проект планировки территории для реконструкции Каширского шоссе на участке км 0 – км 4,4 в Ленинском городском округе Московской области

Чертеж межевания территории в границах зон планируемого размещения линейных объектов, подлежащих реконструкции в связи с изменением их местоположения – линий электропередачи ПАО «Россети Московский регион», объектов водоснабжения АО «Мосводоканал», объектов газоснабжения ООО «Газпром трансгаз Москва»



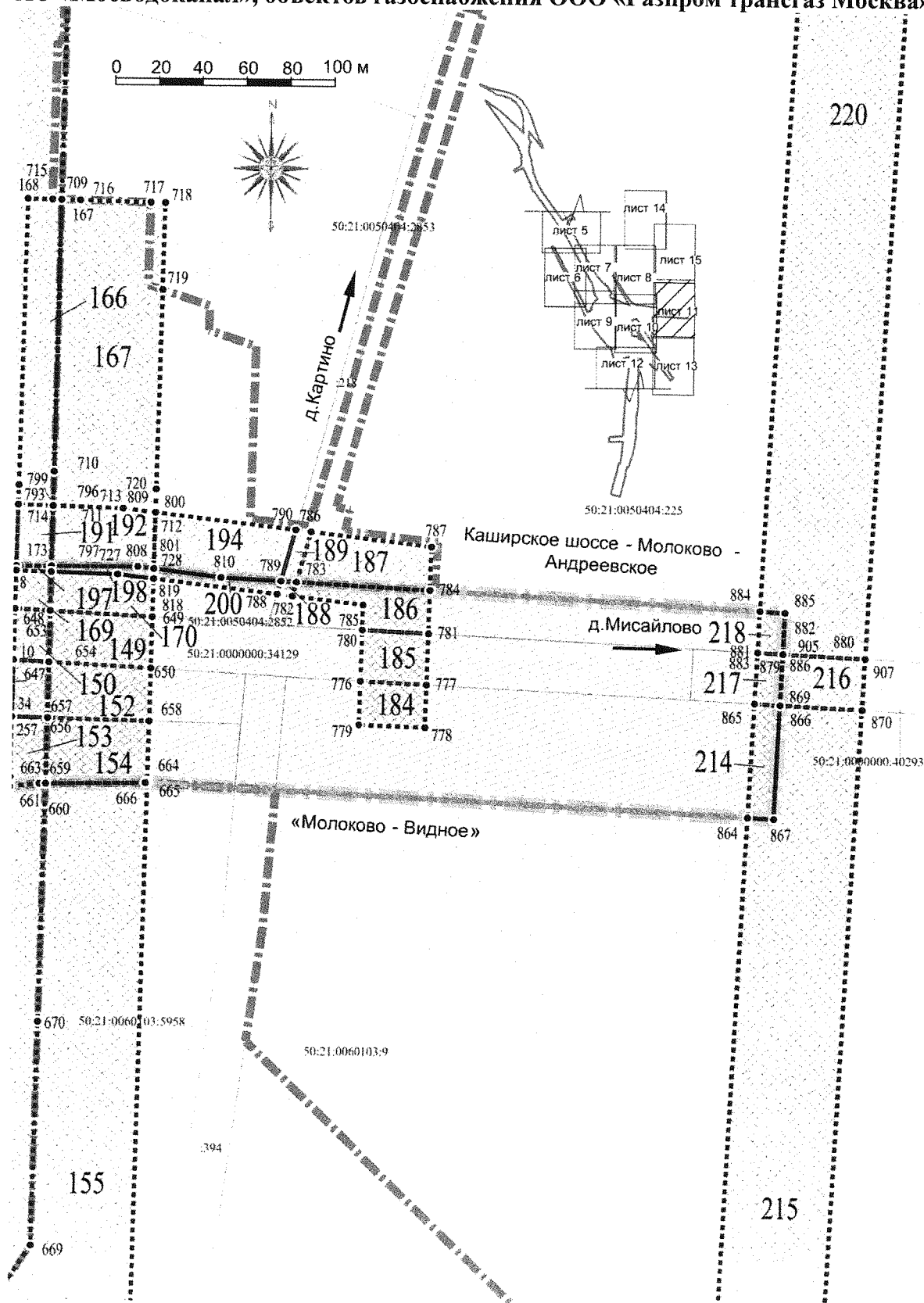
Проект планировки территории для реконструкции Каширского шоссе на участке км 0 – км 4,4 в Ленинском городском округе Московской области

Чертеж межевания территории в границах зон планируемого размещения линейных объектов, подлежащих реконструкции в связи с изменением их местоположения – линий электропередачи ПАО «Россети Московский регион», объектов водоснабжения АО «Мосводоканал», объектов газоснабжения ООО «Газпром трансгаз Москва»



Проект планировки территории для реконструкции Каширского шоссе на участке км 0 – км 4,4 в Ленинском городском округе Московской области

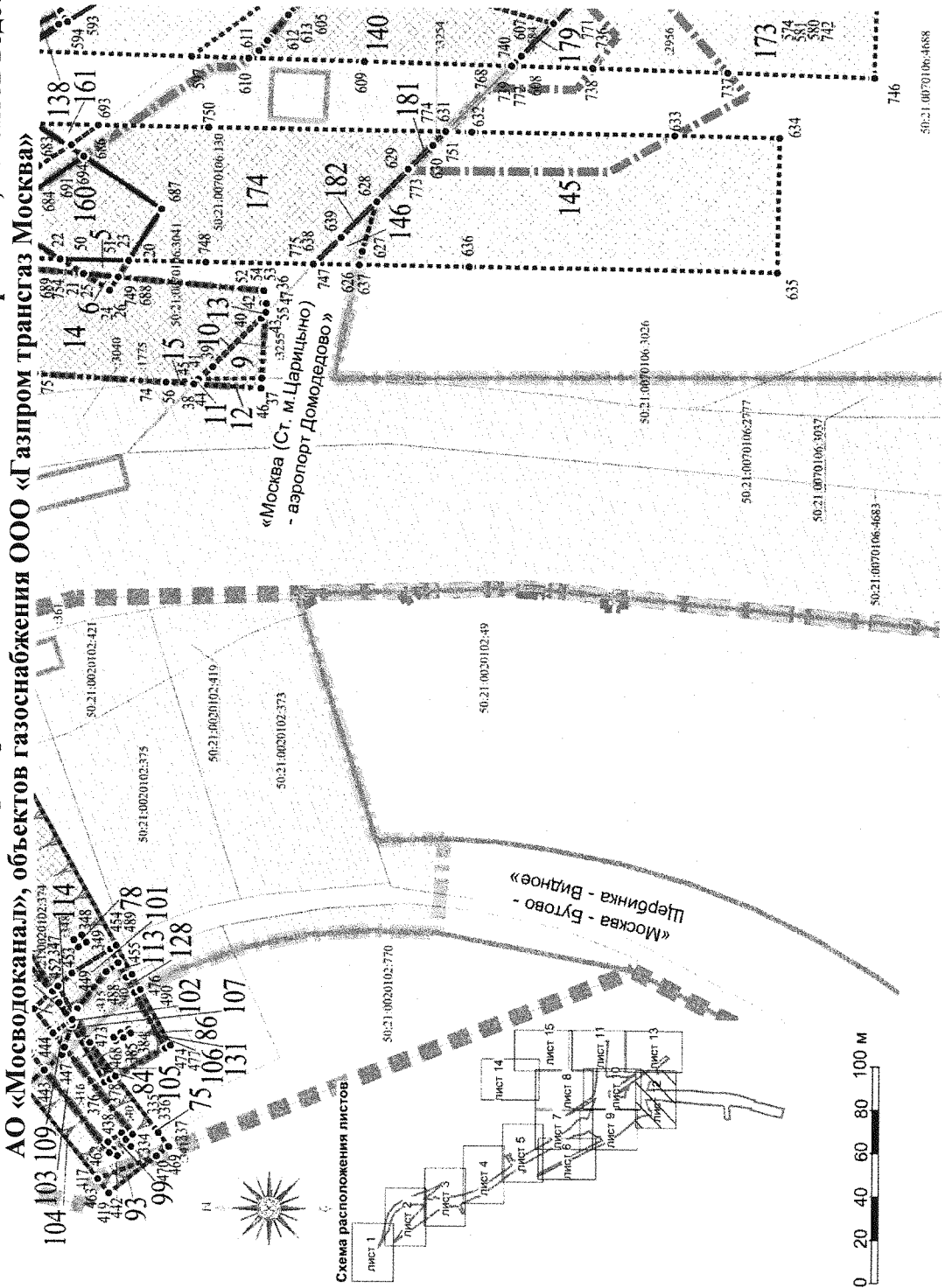
Чертеж межевания территории в границах зон планируемого размещения линейных объектов, подлежащих реконструкции в связи с изменением их местоположения – линий электропередачи ПАО «Россети Московский регион», объектов водоснабжения АО «Мосводоканал», объектов газоснабжения ООО «Газпром трансгаз Москва»





Проект планировки территории для реконструкции Каширского шоссе на участке км 0 – км 4,4 в Ленинском городском округе Московской области

Чертеж межевания территории в границах зон планируемого размещения линейных объектов, подлежащих реконструкции в связи с изменением их местоположения – линий электропередачи ПАО «Россети Московский регион», объектов водоснабжения АО «Мосводоканал», объектов газоснабжения ООО «Газпром трансгаз Москва»

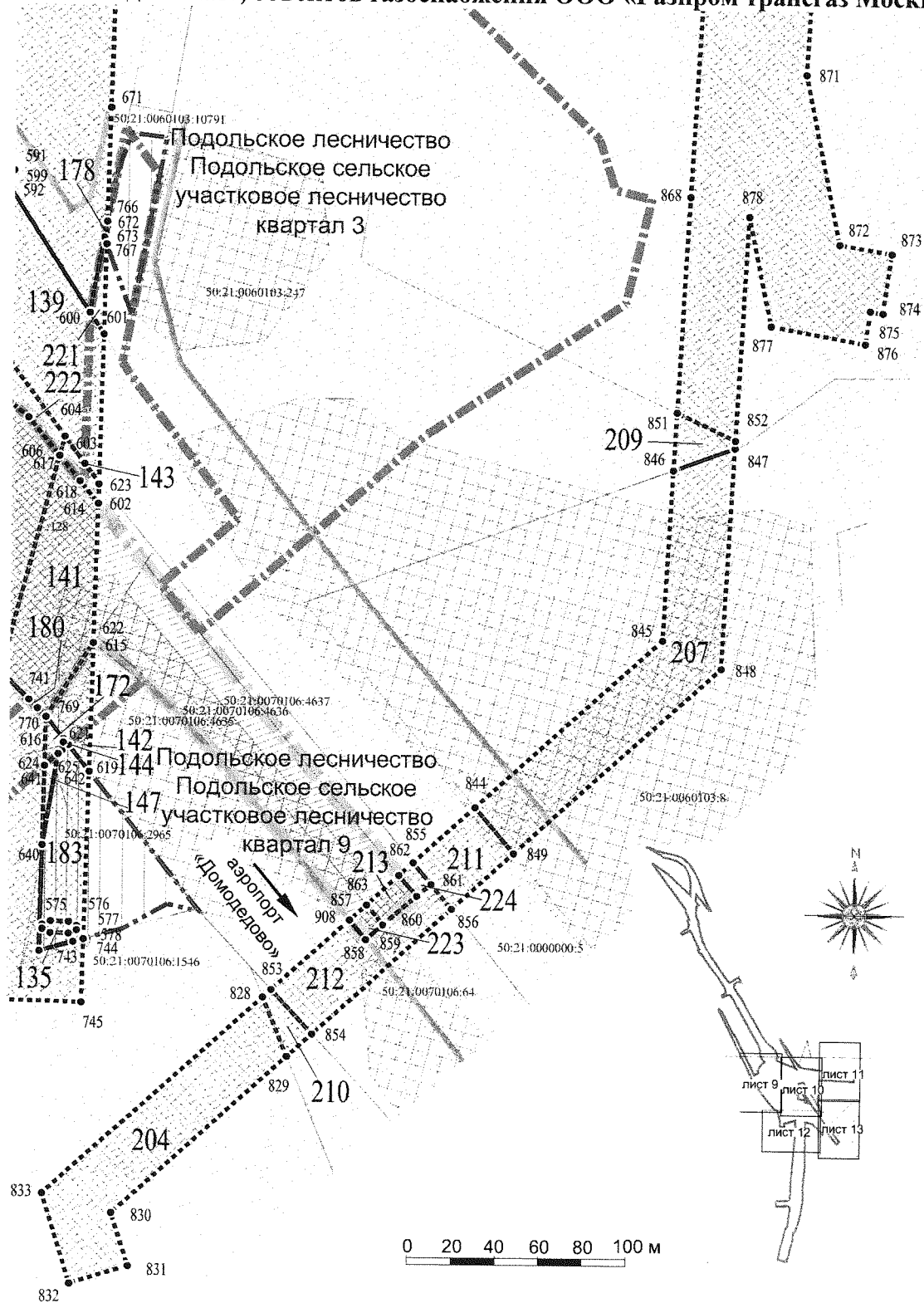


50:21:0070106-4688

0 20 40 60 80 100 м

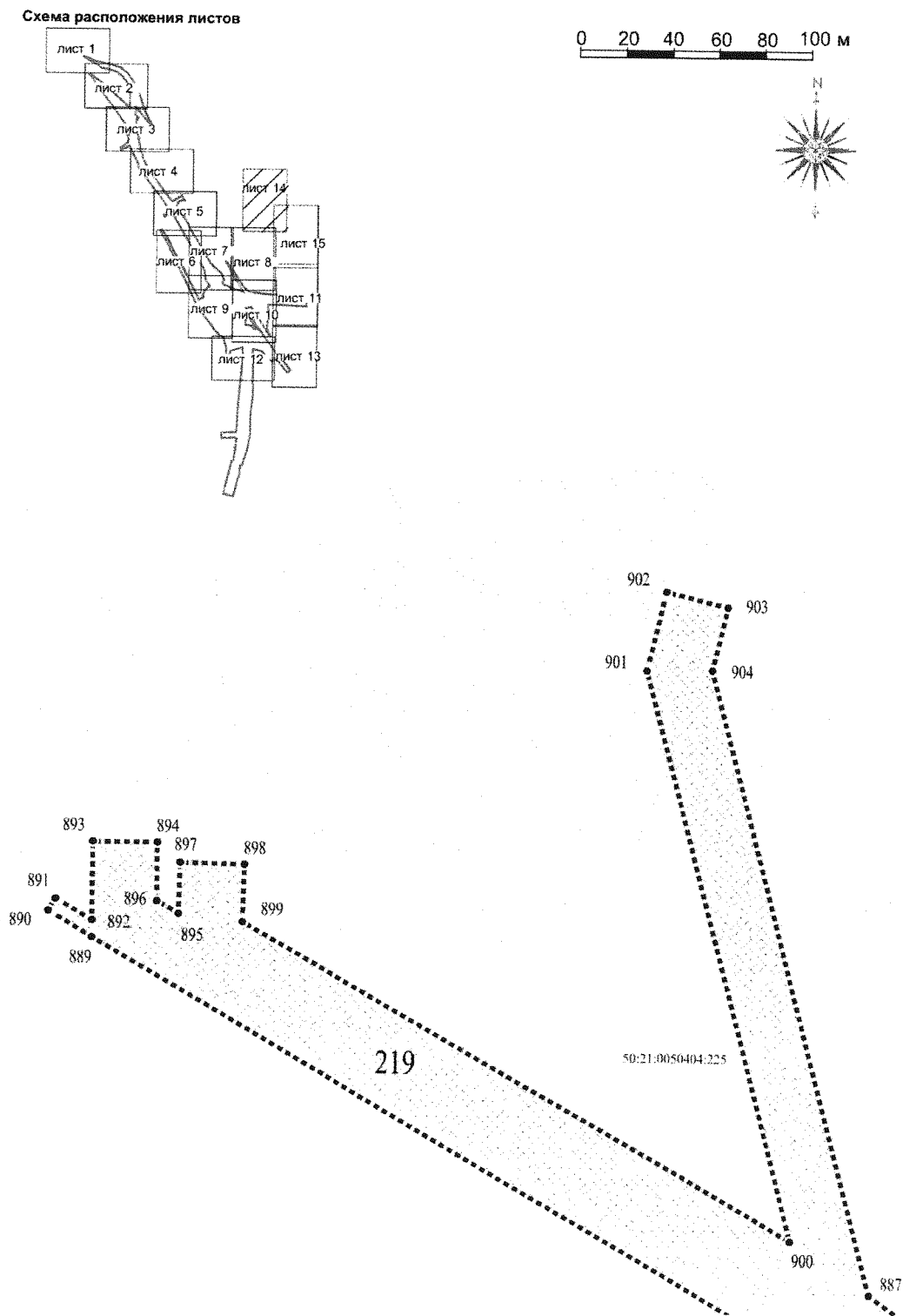
**Проект планировки территории для реконструкции Каширского шоссе на участке км 0 – км 4,4 в Ленинском городском округе Московской области**

**Чертеж межевания территории в границах зон планируемого размещения линейных объектов, подлежащих реконструкции в связи с изменением их местоположения – линий электропередачи ПАО «Россети Московский регион», объектов водоснабжения АО «Мосводоканал», объектов газоснабжения ООО «Газпром трансгаз Москва»**



### Проект планировки территории для реконструкции Каширского шоссе на участке км 0 – км 4,4 в Ленинском городском округе Московской области

Чертеж межевания территории в границах зон планируемого размещения линейных объектов, подлежащих реконструкции в связи с изменением их местоположения – линий электропередачи ПАО «Россети Московский регион», объектов водоснабжения АО «Мосводоканал», объектов газоснабжения ООО «Газпром трансгаз Москва»



### Проект планировки территории для реконструкции Каширского шоссе на участке км 0 – км 4,4 в Ленинском городском округе Московской области

Чертеж межевания территории в границах зон планируемого размещения линейных объектов, подлежащих реконструкции в связи с изменением их местоположения – линий электропередачи ПАО «Россети Московский регион», объектов водоснабжения АО «Мосводоканал», объектов газоснабжения ООО «Газпром трансгаз Москва»

