



**ПРАВИТЕЛЬСТВО
МОСКОВСКОЙ ОБЛАСТИ**

ПОСТАНОВЛЕНИЕ

12.10.2022 № 1130/35

г. Красногорск

**Об установлении зон охраны
объекта культурного наследия регионального значения «Могила Бородина
Артемия Ивановича (1901-1941 гг.), рядового», расположенного по адресу:
Московская область, городской округ Солнечногорск, деревня Пикино,
и об утверждении требований к градостроительным регламентам в границах
территорий данных зон**

В соответствии с Земельным кодексом Российской Федерации, Градостроительным кодексом Российской Федерации, Федеральным законом от 25.06.2002 № 73-ФЗ «Об объектах культурного наследия (памятниках истории и культуры) народов Российской Федерации», Законом Московской области № 11/2018-ОЗ «Об объектах культурного наследия (памятниках истории и культуры) в Московской области» Правительство Московской области постановляет:

1. Установить зоны охраны объекта культурного наследия регионального значения «Могила Бородина Артемия Ивановича (1901-1941 гг.), рядового», расположенного по адресу: Московская область, городской округ Солнечногорск, деревня Пикино, в составе охранной зоны согласно приложению к настоящему постановлению.

2. Утвердить прилагаемые требования к градостроительным регламентам в границах территорий зон охраны объекта культурного наследия регионального значения «Могила Бородина Артемия Ивановича (1901-1941 гг.), рядового», расположенного по адресу: Московская область, городской округ Солнечногорск, деревня Пикино.

3. Определить Главное управление культурного наследия Московской области (далее – Главное управление) органом государственной власти, обязанным возместить убытки, причиненные в связи с установлением зоны с особыми условиями использования территории в соответствии с пунктами 8 и 9 статьи 57¹ Земельного кодекса Российской Федерации, за счет средств бюджета Московской области,

предусмотренных на эти цели Главному управлению законом Московской области о бюджете Московской области на соответствующий финансовый год и на плановый период.


4. Установить срок наступления обязанности по возмещению убытков – 1 год с даты вступления в силу настоящего постановления.

5. Министерству информационных и социальных коммуникаций Московской области обеспечить официальное опубликование настоящего постановления в газете «Ежедневные новости. Подмосковье», «Информационном вестнике Правительства Московской области», размещение (опубликование) на сайте Правительства Московской области в Интернет-портале Правительства Московской области и на «Официальном интернет-портале правовой информации» (www.pravo.gov.ru).

6. Настоящее постановление вступает в силу на следующий день после его официального опубликования.

7. Контроль за выполнением настоящего постановления возложить на заместителя Председателя Правительства Московской области Фомина М.А.

Первый Вице-губернатор
Московской области –
Председатель Правительства
Московской области



И.Н. Габдрахманов

Приложение
к постановлению Правительства
Московской области
от 12.10.2022 № 1130/35

ЗОНЫ ОХРАНЫ

объекта культурного наследия регионального значения
«Могила Бородина Артемия Ивановича (1901-1941 гг.), рядового», расположенного
по адресу: Московская область, городской округ Солнечногорск, деревня Пикино

В целях обеспечения сохранности объекта культурного наследия регионального значения «Могила Бородина Артемия Ивановича (1901-1941 гг.), рядового» (далее – Объект) в его исторической среде на сопряженной с ним территории устанавливается охранная зона.

Граница территории и режим использования территории Объекта утверждены распоряжением Главного управления культурного наследия Московской области от 22.07.2021 № 34РВ-160 «Об утверждении границы территории и режима использования территории объекта культурного наследия регионального значения «Могила Бородина Артемия Ивановича (1901-1941 гг.), рядового», расположенного по адресу: Московская область, городской округ Солнечногорск, деревня Пикино».

Описание местоположения границ зон охраны Объекта представлено в приложении к настоящим зонам охраны.

I. Охранная зона Объекта

1. Граница территории охранной зоны Объекта (ОЗ-1) проходит:
 - 1-2 – из исходной точки 1, с координатами 2177736,154, 495349,194, в юго-восточном направлении протяженностью 7,3 м;
 - 2-3 – в юго-восточном направлении протяженностью 7,6 м;
 - 3-4 – в юго-восточном направлении протяженностью 6,9 м;
 - 4-5 – в юго-западном направлении протяженностью 2,4 м;
 - 5-6 – в северо-западном направлении протяженностью 3,7 м;
 - 6-7 – в юго-западном направлении протяженностью 6,1 м;
 - 7-8 – в юго-восточном направлении протяженностью 8,5 м;
 - 8-9 – в северо-восточном направлении протяженностью 6,3 м;
 - 9-10 – в северо-западном направлении протяженностью 3,3 м;
 - 10-11 – в северо-восточном направлении протяженностью 2,4 м;
 - 11-12 – в юго-восточном направлении протяженностью 7,5 м;
 - 12-13 – в юго-западном направлении протяженностью 2,6 м;
 - 13-14 – в юго-западном направлении протяженностью 8,6 м;
 - 14-15 – в северо-западном направлении протяженностью 13,4 м;
 - 15-16 – в северо-западном направлении протяженностью 14,6 м;

16-17 – в северо-восточном направлении протяженностью 4,9 м;

17-1 – в северо-восточном направлении протяженностью 3,5 м в исходную точку.

2. Особый режим использования земель и земельных участков в границах охранной зоны Объекта:

1) разрешает:

проведение работ по сохранению Объекта или его отдельных элементов, сохранению историко-градостроительной или природной среды Объекта;

прокладку, реконструкцию, ремонт и капитальный ремонт дорог и элементов их обустройства, не нарушающих целостность Объекта и не создающих угрозы его повреждения, разрушения или уничтожения, угрозы пожара;

реконструкцию, ремонт и капитальный ремонт существующих наземных и надземных инженерных сетей с их прокладкой в подземные трассы, установку отдельно стоящего оборудования уличного освещения, с последующим благоустройством территории охранной зоны Объекта и рекультивацией нарушенных земель;

ремонт дорожного покрытия, тротуаров, пешеходных дорог;

благоустройство и озеленение с использованием элементов, не нарушающих визуального восприятия Объекта;

установку элементов благоустройства территории охранной зоны (скамьи, урны, цветочницы, мемориальные сооружения, скульптуры);

проведение мероприятий, направленных на обеспечение экологической, пожарной и технической безопасности;

воссоздание кулисного озеленения Объекта преимущественно вечнозелеными растениями (ель, туя и др.);

приведение к общему архитектурному решению укрепляющих конструкций стелы с барельефом;

2) запрещает:

хозяйственную деятельность, нарушающую целостность Объекта и создающую угрозу его повреждения, разрушения или уничтожения;

использование строительных технологий, создающих динамические нагрузки и оказывающих негативное воздействие на Объект, выявленные объекты культурного наследия и объекты историко-градостроительной среды;

установку ограждений, нарушающих визуальное восприятие Объекта;

строительство шумозащитных ограждений, ограничивающих визуальное восприятие Объекта;

размещение объектов капитального строительства, за исключением применения специальных мер, направленных на сохранение и восстановление (регенерацию) историко-градостроительной и (или) природной среды Объекта (восстановление, воссоздание, восполнение частично или полностью утраченных элементов и (или) характеристик историко-градостроительной и (или) природной среды);

благоустройство территории охранной зоны Объекта с использованием элементов, нарушающих визуальное восприятие Объекта и объектов историко-градостроительной среды;

проведение санитарных рубок, рубок ухода, а также ландшафтных рубок древесно-кустарниковой растительности;


размещение информационных конструкций (в том числе отдельностоящих), вывесок, указателей, искажающих визуальное восприятие Объекта, выявленных объектов культурного наследия и объектов историко-градостроительной среды;

размещение всех видов отдельно стоящих информационных конструкций, за исключением связанных с деятельностью по популяризации Объекта;






устройство свалок вне специально установленных мест и организацию необорудованных мест для мусора.

Приложение
к зонам охраны объекта культурного наследия регионального значения
«Могила Бородина Артемия Ивановича (1901-1941 гг.), рядового», расположенного
по адресу: Московская область, городской округ Солнечногорск, деревня Пикино
(далее – Объект)

Графическое описание местоположения границ зон охраны Объекта



УСЛОВНЫЕ ОБОЗНАЧЕНИЯ:

-  - Объект
-  - территория Объекта
-  - охранная зона Объекта
-  - характерные (поворотные) точки границ охранной зоны Объекта
-  - индекс режима использования земель и требований к градостроительным регламентам в границах охранной зоны Объекта

Перечень координат характерных точек границ зон охраны

Сведения о местоположении границ объекта					
1. Система координат МСК-50					
2. Сведения о характерных точках границ объекта землеустройства					
Обозначение характерных точек границ	Координаты, м		Метод определения координат характерной точки	Средняя квадратическая погрешность положения характерной точки (Mt), м	Описание обозначения точки на местности (при наличии)
	X	Y			
1	2	3	4	5	6
I. Охранная зона Объекта (ОЗ-1)					
1	2177736,154	495349,194	Метод спутниковых геодезических измерений (определений)	0.10	-
2	2177741,911	495344,739	Метод спутниковых геодезических измерений (определений)	0.10	-
3	2177746,372	495338,578	Метод спутниковых геодезических измерений (определений)	0.10	-
4	2177748,911	495332,183	Метод спутниковых геодезических измерений (определений)	0.10	-
5	2177746,659	495331,403	Метод спутниковых геодезических измерений (определений)	0.10	-
6	2177745,366	495334,887	Метод спутниковых геодезических измерений (определений)	0.10	-
7	2177739,609	495332,742	Метод спутниковых геодезических измерений (определений)	0.10	-
8	2177742,464	495324,741	Метод спутниковых геодезических измерений (определений)	0.10	-
9	2177748,345	495326,858	Метод спутниковых геодезических измерений (определений)	0.10	-
10	2177747,186	495329,982	Метод спутниковых геодезических измерений (определений)	0.10	-

1	2	3	4	5	6
11	2177749,487	495330,754	Метод спутниковых геодезических измерений (определений)	0.10	-
12	2177751,888	495323,613	Метод спутниковых геодезических измерений (определений)	0.10	-
13	2177749,449	495322,676	Метод спутниковых геодезических измерений (определений)	0.10	-
14	2177741,185	495320,384	Метод спутниковых геодезических измерений (определений)	0.10	-
15	2177736,272	495332,818	Метод спутниковых геодезических измерений (определений)	0.10	-
16	2177728,696	495345,296	Метод спутниковых геодезических измерений (определений)	0.10	-
17	2177733,036	495347,645	Метод спутниковых геодезических измерений (определений)	0.10	-
1	2177736,154	495349,194	Метод спутниковых геодезических измерений (определений)	0.10	-



УТВЕРЖДЕНЫ

постановлением Правительства
Московской области

от 12.10.2022 № 1130/35

ТРЕБОВАНИЯ К ГРАДОСТРОИТЕЛЬНЫМ РЕГЛАМЕНТАМ

в границах территорий зон охраны объекта культурного наследия регионального значения «Могила Бородина Артемия Ивановича (1901-1941 гг.), рядового», расположенного по адресу: Московская область, городской округ Солнечногорск, деревня Пикино (далее – Объект)

I. Требования к градостроительным регламентам в границах территории охранной зоны Объекта.

Требования к градостроительным регламентам в границах территории охранной зоны Объекта не устанавливаются.

