



**ПРАВИТЕЛЬСТВО
МОСКОВСКОЙ ОБЛАСТИ**

ПОСТАНОВЛЕНИЕ

29.08.2022 № 885/29

г. Красногорск

Об утверждении изменений в документацию по планировке территории для реконструкции улицы Народного Ополчения в городе Красногорск Московской области

В соответствии с Градостроительным кодексом Российской Федерации, Законом Московской области № 36/2007-ОЗ «О Генеральном плане развития Московской области», Схемой территориального планирования транспортного обслуживания Московской области, утвержденной постановлением Правительства Московской области от 25.03.2016 № 230/8 «Об утверждении Схемы территориального планирования транспортного обслуживания Московской области», государственной программой Московской области «Развитие и функционирование дорожно-транспортного комплекса» на 2017-2026 годы, утвержденной постановлением Правительства Московской области от 25.10.2016 № 782/39 «Об утверждении государственной программы Московской области «Развитие и функционирование дорожно-транспортного комплекса» на 2017-2026 годы», учитывая решение Градостроительного совета Московской области от 18.01.2022, Правительство Московской области постановляет:

1. Утвердить прилагаемые изменения, которые вносятся в документацию по планировке территории для реконструкции улицы Народного Ополчения в городе Красногорск Московской области (далее – изменения в документацию по планировке территории), утвержденную постановлением Правительства Московской области от 29.12.2020 № 1055/43 «Об утверждении документации по планировке территории для реконструкции улицы Народного Ополчения в городе Красногорск Московской области».

2. Комитету по архитектуре и градостроительству Московской области в семидневный срок со дня принятия настоящего постановления направить главе городского округа Красногорск Московской области изменения в документацию по планировке территории.

055637 *

3. Министерству информационных и социальных коммуникаций Московской области обеспечить официальное опубликование настоящего постановления в газете «Ежедневные новости. Подмосковье», «Информационном вестнике Правительства Московской области», размещение (опубликование) на сайте Правительства Московской области в Интернет-портале Правительства Московской области и на «Официальном интернет-портале правовой информации» (www.pravo.gov.ru).

Первый Вице-губернатор
Московской области — Председатель
Правительства Московской области



И.Н. Габдрахманов

УТВЕРЖДЕНЫ
постановлением Правительства
Московской области
от 29.08.2022 № 885/29

**ИЗМЕНЕНИЯ,
которые вносятся в документацию по планировке территории
для реконструкции улицы Народного Ополчения
в городе Красногорск Московской области**

1. В разделе «Раздел 1. Положение о размещении линейного объекта» проекта планировки территории:

1) подраздел «Перечень координат характерных точек границы зоны планируемого размещения линейного объекта» изложить в следующей редакции:

**«Перечень координат характерных точек границы зоны планируемого размещения
линейного объекта**

Координаты характерных точек границы зоны планируемого размещения линейного объекта привязываются к координатам геодезической сети в системе координат МСК-50.

В таблице 1 представлен перечень координат характерных точек границы зоны планируемого размещения линейного объекта.

Таблица 1

Точка	X	Y
1	478473,91	2178300,45
2	478488,65	2178368,81
3	478508,87	2178366,46
4	478523,03	2178366,26
5	478536,94	2178368,94
6	478550,02	2178374,39
7	478561,72	2178382,37
8	478571,56	2178392,56
9	478579,13	2178404,54
10	478584,11	2178417,78
11	478586,31	2178431,80
12	478591,94	2178535,11
13	478571,97	2178536,20
14	478566,39	2178433,88
15	478564,67	2178422,90
16	478561,13	2178413,49
17	478555,75	2178404,98
18	478548,76	2178397,74
19	478540,44	2178392,06
20	478531,15	2178388,19
21	478521,26	2178386,29
22	478510,17	2178386,44
23	478486,60	2178389,19
24	478482,25	2178399,54
25	478483,73	2178421,87

Точка	X	Y
26	478484,05	2178429,28
27	478485,04	2178452,23
28	478483,95	2178489,53
29	478480,74	2178519,44
30	478432,31	2178510,54
31	478431,54	2178511,30
32	478433,54	2178503,11
33	478409,60	2178390,74
34	478396,81	2178393,37
35	478387,09	2178346,09
36	478399,54	2178343,53
37	478382,88	2178265,29
38	478379,62	2178229,05
39	478378,91	2178221,15
40	478378,87	2178220,76
41	478336,65	2178051,70
42	478322,55	2178008,44
43	478305,78	2177965,74
44	478303,97	2177958,16
45	478283,81	2177875,80
46	478279,50	2177858,22
47	478272,12	2177828,08
48	478297,59	2177810,52
49	478287,87	2177770,48
50	478284,62	2177757,11

Точка	X	Y
51	478270,00	2177696,88
52	478250,73	2177619,78
53	478246,10	2177606,04
54	478241,72	2177595,33
55	478233,91	2177580,03
56	478209,53	2177565,85
57	478194,69	2177572,64
58	478185,91	2177550,16
59	478191,26	2177547,35
60	478196,07	2177541,85
61	478199,43	2177536,04
62	478201,59	2177529,70
63	478202,47	2177523,05
64	478201,18	2177513,12
65	478197,50	2177504,13
66	478195,12	2177500,86
67	478193,77	2177498,86
68	478181,97	2177485,63
69	478176,14	2177483,10
70	478171,09	2177474,24
71	478171,46	2177467,51
72	478168,76	2177458,35
73	478166,31	2177453,76
74	478162,65	2177445,48
75	478154,24	2177423,89
76	478148,67	2177408,17
77	478151,16	2177406,98
78	478148,72	2177400,59
79	478144,63	2177389,80
80	478143,31	2177390,06
81	478141,13	2177388,89
82	478140,29	2177386,34
83	478140,32	2177384,32
84	478139,70	2177379,34
85	478139,17	2177377,40
86	478131,93	2177357,65
87	478131,20	2177352,80
88	478120,91	2177325,57
89	478115,63	2177315,88
90	478111,85	2177310,41
91	478106,55	2177307,19
92	478102,69	2177307,48
93	478095,04	2177312,00
94	478085,01	2177294,55
95	478095,39	2177285,73
96	478103,27	2177273,43
97	478129,37	2177215,50
98	478133,53	2177204,69
99	478136,47	2177193,48
100	478138,14	2177182,02

Точка	X	Y
101	478138,52	2177170,45
102	478137,62	2177158,90
103	478135,44	2177147,53
104	478132,00	2177136,46
105	478126,66	2177124,36
106	478114,00	2177115,29
107	478102,49	2177098,84
108	478101,68	2177079,41
109	478061,92	2177006,49
110	478061,73	2177006,17
111	478058,42	2177000,17
112	478044,17	2176974,21
113	478032,58	2176964,96
114	478022,09	2176946,56
115	478019,70	2176929,46
116	477971,74	2176841,73
117	477967,01	2176833,72
118	477961,76	2176826,05
119	477956,02	2176818,74
120	477949,80	2176811,83
121	477943,13	2176805,34
122	477936,05	2176799,32
123	477928,59	2176793,77
124	477920,77	2176788,74
125	477867,39	2176756,80
126	477852,00	2176751,09
127	477833,78	2176740,20
128	477808,33	2176717,74
129	477807,65	2176717,33
130	477805,13	2176721,80
131	477803,05	2176720,66
132	477802,08	2176722,50
133	477794,38	2176718,45
134	477798,00	2176711,57
135	477793,31	2176708,77
136	477775,89	2176695,24
137	477687,62	2176642,50
138	477659,54	2176624,90
139	477640,42	2176628,29
140	477622,24	2176619,78
141	477618,30	2176598,47
142	477575,61	2176571,73
143	477552,16	2176564,24
144	477517,16	2176541,08
145	477513,34	2176546,42
146	477499,04	2176536,99
147	477505,06	2176527,87
148	477498,15	2176523,58
149	477488,87	2176517,84
150	477481,90	2176511,44

Точка	X	Y
151	477455,30	2176480,49
152	477454,53	2176479,36
153	477451,06	2176475,66
154	477451,81	2176475,01
155	477430,43	2176450,60
156	477429,76	2176450,50
157	477413,61	2176431,88
158	477412,83	2176432,50
159	477411,40	2176433,73
160	477405,79	2176427,50
161	477424,68	2176410,96
162	477431,35	2176404,94
163	477435,94	2176400,78
164	477434,97	2176414,28
165	477463,53	2176449,56
166	477508,45	2176497,70
167	477523,75	2176510,32
168	477638,17	2176582,01
169	477640,92	2176581,69
170	477645,15	2176579,68
171	477648,29	2176576,21
172	477665,39	2176586,47
173	477661,84	2176592,52
174	477662,82	2176596,66
175	477665,48	2176599,70
176	477700,41	2176621,60
177	477747,10	2176649,48
178	477752,57	2176652,75
179	477760,79	2176657,66
180	477761,63	2176658,58
181	477768,92	2176662,94
182	477786,76	2176673,17
183	477798,95	2176677,83
184	477815,23	2176687,55
185	477826,97	2176697,66
186	477884,98	2176732,36
187	477942,25	2176766,63
188	477945,10	2176767,83
189	477946,65	2176768,48
190	477951,36	2176768,15
191	477955,66	2176766,12
192	477958,50	2176762,55
193	477974,13	2176771,72
194	477968,07	2176781,85
195	478006,16	2176851,85
196	478023,02	2176882,37
197	478035,07	2176896,31
198	478038,44	2176902,68
199	478039,51	2176909,81
200	478040,89	2176914,02

Точка	X	Y
201	478102,08	2177025,94
202	478103,80	2177024,99
203	478107,13	2177031,62
204	478110,44	2177037,07
205	478143,68	2177090,92
206	478148,72	2177099,28
207	478151,79	2177104,08
208	478168,30	2177139,03
209	478173,26	2177156,02
210	478168,23	2177158,80
211	478160,90	2177164,66
212	478161,45	2177167,48
213	478160,67	2177174,55
214	478159,92	2177185,88
215	478158,57	2177195,32
216	478156,49	2177205,09
217	478153,32	2177214,87
218	478150,06	2177223,24
219	478145,41	2177233,32
220	478141,22	2177242,72
221	478139,28	2177248,19
222	478137,04	2177254,86
223	478135,21	2177264,44
224	478134,24	2177271,94
225	478134,04	2177279,21
226	478134,11	2177281,15
227	478136,51	2177289,24
228	478138,49	2177291,20
229	478140,96	2177290,74
230	478142,66	2177298,82
231	478167,89	2177367,30
232	478199,23	2177451,20
233	478226,06	2177493,70
234	478237,30	2177500,88
235	478251,23	2177504,70
236	478259,90	2177507,07
237	478270,12	2177532,34
238	478270,04	2177533,04
239	478272,67	2177536,49
240	478278,22	2177546,70
241	478281,56	2177544,80
242	478286,50	2177553,50
243	478284,91	2177554,40
244	478290,08	2177564,28
245	478274,84	2177572,00
246	478278,11	2177578,64
247	478283,60	2177592,07
248	478284,49	2177594,69
249	478284,94	2177607,14
250	478303,64	2177665,90

Точка	X	Y
251	478304,44	2177669,18
252	478326,68	2177663,70
253	478343,96	2177702,61
254	478350,25	2177716,78
255	478348,90	2177717,50
256	478351,91	2177723,20
257	478357,44	2177724,09
258	478346,97	2177737,80
259	478346,62	2177724,97
260	478345,67	2177723,16
261	478340,94	2177721,70
262	478339,41	2177722,51

Точка	X	Y
263	478318,55	2177727,34
264	478322,96	2177745,50
265	478323,74	2177748,70
266	478333,11	2177787,31
267	478358,93	2177893,48
268	478387,88	2178013,79
269	478435,52	2178209,94
270	478447,79	2178244,12
271	478452,76	2178247,46
272	478462,46	2178290,07

»;

2) подраздел «Перечень координат характерных точек границ зон планируемого размещения линейных объектов, подлежащих реконструкции в связи с изменением их местоположения» изложить в следующей редакции:

«Перечень координат характерных точек границ зон планируемого размещения линейных объектов инженерной инфраструктуры, подлежащих реконструкции в связи с изменением их местоположения»

В таблице 3 представлен перечень координат характерных точек границ зон планируемого размещения линейных объектов инженерной инфраструктуры, подлежащих реконструкции в связи с изменением их местоположения (в системе координат МСК-50).

Таблица 3

Точка	X	Y
1	478490,63	2178388,72
2	478491,12	2178393,52
3	478483,32	2178415,65
4	478482,25	2178399,54
5	478486,60	2178389,19
6	478270,04	2177533,04
7	478270,12	2177532,34
8	478264,25	2177517,82
9	478272,28	2177521,16
10	478270,21	2177526,49
11	478274,58	2177529,51
12	478271,14	2177534,48
13	478303,64	2177665,90
14	478284,94	2177607,14
15	478284,49	2177594,69
16	478283,60	2177592,07
17	478278,11	2177578,64
18	478274,84	2177572,00
19	478277,36	2177570,72
20	478287,66	2177590,57
21	478315,71	2177643,14
22	478326,68	2177663,70
23	478304,44	2177669,18
24	478151,79	2177104,08

Точка	X	Y
25	478148,72	2177099,28
26	478145,23	2177093,50
27	478147,56	2177092,22
28	478146,39	2177088,09
29	478148,56	2177087,01
30	478144,31	2177078,20
31	478145,82	2177077,56
32	478149,72	2177075,59
33	478153,94	2177084,34
34	478158,24	2177082,21
35	478160,91	2177087,58
36	478156,73	2177089,66
37	478156,21	2177095,18
38	478163,46	2177097,69
39	478156,50	2177114,05
40	477665,48	2176599,70
41	477662,82	2176596,66
42	477661,84	2176592,52
43	477665,39	2176586,47
44	477667,18	2176579,49
45	477673,02	2176580,85
46	477672,23	2176584,22
47	477672,97	2176585,53
48	477684,18	2176583,84

Точка	X	Y
49	477685,07	2176589,78
50	477670,04	2176592,03
51	477672,24	2176596,79
52	477674,29	2176599,68
53	477671,88	2176603,71
54	477936,05	2176799,32
55	477943,13	2176805,34
56	477949,80	2176811,83
57	477952,31	2176814,61
58	477947,25	2176815,20
59	477935,34	2176806,79
60	478081,47	2176988,24
61	478089,58	2176983,99
62	478087,97	2176979,38
63	478089,73	2176978,46
64	478087,41	2176974,05
65	478086,88	2176972,42
66	478092,58	2176970,55
67	478097,64	2176986,21
68	478086,48	2176992,62
69	478087,54	2176994,51
70	478085,51	2176995,62
71	478063,71	2177009,78
72	478057,35	2177013,36
73	478050,48	2177005,10
74	478052,01	2177003,83
75	478058,48	2177000,29
76	478061,73	2177006,17
77	478061,92	2177006,49
78	478132,00	2177136,46
79	478135,44	2177147,53
80	478137,62	2177158,90
81	478138,52	2177170,45
82	478138,14	2177182,02
83	478136,47	2177193,48
84	478133,53	2177204,69
85	478129,37	2177215,50
86	478103,27	2177273,43
87	478100,71	2177277,42
88	478102,16	2177263,95
89	478128,56	2177193,21
90	478127,65	2177187,31
91	478130,32	2177187,71
92	478132,23	2177169,37
93	478127,06	2177125,26
94	478114,00	2177115,29
95	478115,74	2177116,53
96	478111,54	2177118,83

Точка	X	Y
97	478108,28	2177113,41
98	478105,63	2177114,82
99	478100,45	2177106,17
100	478097,22	2177108,21
101	478095,08	2177104,83
102	478103,12	2177099,74
103	478103,80	2177024,99
104	478113,04	2177020,03
105	478117,95	2177028,75
106	478108,51	2177033,89
107	478107,13	2177031,62
108	478019,70	2176929,46
109	478022,02	2176946,07
110	478016,15	2176928,43
111	477983,20	2176870,84
112	477986,66	2176869,02
113	477651,87	2176626,26
114	477647,67	2176632,66
115	477645,52	2176631,25
116	477637,04	2176639,83
117	477628,40	2176637,72
118	477630,51	2176634,32
119	477634,85	2176625,68
120	477640,42	2176628,29
121	477761,63	2176658,58
122	477760,79	2176657,66
123	477752,57	2176652,75
124	477747,10	2176649,48
125	477750,47	2176643,91
126	477761,83	2176650,68
127	477772,51	2176653,82
128	477770,96	2176659,06
129	477768,92	2176662,94
130	478001,32	2176842,95
131	478006,89	2176840,35
132	478011,22	2176849,36
133	478006,16	2176851,85
134	477974,13	2176771,72
135	477971,21	2176770,01
136	477975,37	2176766,06
137	477966,53	2176751,33
138	477971,68	2176748,24
139	477982,99	2176767,10
140	477968,90	2176780,46
141	478061,06	2176950,90
142	478067,29	2176945,86
143	478069,87	2176948,92
144	478063,01	2176954,47

Точка	X	Y
145	477876,32	2176727,17
146	477878,89	2176722,95
147	477938,72	2176758,14
148	477940,91	2176755,49
149	477942,60	2176756,40
150	477943,77	2176754,33
151	477948,85	2176756,84
152	477947,70	2176759,17
153	477957,12	2176764,28
154	477955,66	2176766,12
155	477951,36	2176768,15
156	477946,65	2176768,48
157	477945,10	2176767,83
158	477942,25	2176766,63
159	477884,98	2176732,36
160	477731,37	2176675,99
161	477731,88	2176675,11
162	477705,97	2176659,91
163	477698,30	2176655,03
164	477694,57	2176655,75
165	477694,11	2176653,35
166	477689,81	2176649,70
167	477693,12	2176645,79
168	477775,89	2176695,24
169	477793,31	2176708,77
170	477798,00	2176711,57
171	477796,57	2176714,28
172	477586,85	2176578,77
173	477584,46	2176582,46
174	477567,86	2176571,61
175	477569,08	2176569,64
176	477575,61	2176571,73
177	478169,52	2177475,13
178	478166,36	2177469,64
179	478161,20	2177448,64
180	478147,20	2177416,83
181	478141,77	2177421,20
182	478139,26	2177418,09
183	478145,41	2177413,14
184	478138,78	2177388,27
185	478110,61	2177311,09
186	478098,51	2177309,95
187	478102,69	2177307,48
188	478106,55	2177307,19
189	478111,85	2177310,41
190	478115,63	2177315,88
191	478120,91	2177325,57
192	478131,20	2177352,80

Точка	X	Y
193	478131,93	2177357,65
194	478139,17	2177377,40
195	478139,70	2177379,34
196	478140,32	2177384,32
197	478140,29	2177386,34
198	478141,13	2177388,89
199	478143,31	2177390,06
200	478144,63	2177389,80
201	478148,72	2177400,59
202	478151,16	2177406,98
203	478148,67	2177408,17
204	478154,24	2177423,89
205	478162,65	2177445,48
206	478166,31	2177453,76
207	478168,76	2177458,35
208	478171,46	2177467,51
209	478171,09	2177474,24
210	478176,14	2177483,10
211	478181,97	2177485,63
212	478193,77	2177498,86
213	478195,12	2177500,86
214	478197,50	2177504,13
215	478201,18	2177513,12
216	478202,47	2177523,05
217	478201,59	2177529,70
218	478199,43	2177536,04
219	478196,07	2177541,85
220	478191,26	2177547,35
221	478185,91	2177550,16
222	478193,28	2177569,03
223	478190,98	2177570,01
224	478185,30	2177556,92
225	478173,09	2177563,96
226	478171,09	2177560,50
227	478178,08	2177556,47
228	478174,67	2177550,20
229	478182,27	2177546,06
230	478190,29	2177539,36
231	478194,89	2177515,29
232	478176,59	2177487,43
233	478174,61	2177483,98
234	477821,54	2176692,96
235	477828,18	2176681,58
236	477833,36	2176684,61
237	477826,17	2176696,93
238	477707,05	2176625,57
239	477708,69	2176622,74
240	477713,88	2176625,75

Точка	X	Y
241	477712,21	2176628,65
242	477569,73	2176539,13
243	477571,30	2176536,60
244	477642,86	2176580,76
245	477640,92	2176581,69
246	477638,17	2176582,01
247	477435,44	2176407,70
248	477449,84	2176425,18
249	477452,39	2176426,51
250	477453,97	2176428,23
251	477459,31	2176425,44
252	477466,70	2176439,59
253	477480,79	2176455,15
267	477672,33	2176596,97
268	477667,66	2176586,86
269	477666,90	2176586,01
270	477663,09	2176583,61
271	477660,95	2176586,99
272	477664,27	2176589,09
273	477667,80	2176596,72
274	477654,12	2176619,40
275	477652,54	2176618,44
276	477650,74	2176622,13
277	477655,70	2176624,55
278	478268,76	2177773,56
279	478303,11	2177748,48
280	478332,41	2177725,76
281	478344,20	2177740,98
282	478345,89	2177743,16
283	478317,04	2177765,54
284	478316,95	2177765,64
285	478316,24	2177766,16
286	478314,31	2177767,66

Точка	X	Y
254	477479,37	2176456,43
255	477476,74	2176463,72
256	477463,53	2176449,56
257	477434,97	2176414,28
258	477502,82	2176531,26
259	477495,37	2176526,47
260	477488,07	2176523,92
261	477472,34	2176503,78
262	477474,11	2176502,38
263	477481,90	2176511,44
264	477488,87	2176517,84
265	477498,15	2176523,58
266	477505,06	2176527,87
287	478314,19	2177767,66
288	478281,71	2177791,36
289	478275,13	2177782,32
290	478363,98	2178193,87
291	478376,87	2178191,04
292	478403,50	2178189,71
293	478416,18	2178189,07
294	478429,68	2178260,92
295	478434,07	2178284,26
296	478438,00	2178283,53
297	478438,87	2178285,89
298	478442,04	2178303,15
299	478418,10	2178307,55
300	478399,75	2178209,92
301	478379,53	2178210,93
302	478368,27	2178213,40
303	478450,49	2178525,67
304	478445,66	2178462,18
305	478465,61	2178460,66
306	478470,43	2178524,16

»;

3) подраздел «Информация о необходимости осуществления мероприятий по сохранению объектов культурного наследия от возможного негативного воздействия в связи с размещением линейных объектов» изложить в следующей редакции:

«Информация о необходимости осуществления мероприятий по сохранению объектов культурного наследия от возможного негативного воздействия в связи с размещением линейных объектов»

В границах разработки проекта планировки территории линейного объекта расположен объект культурного наследия регионального значения «Здание, в котором с 1943 по 1947 год располагалась центральная школа военнопленных антифашистов», расположенного по адресу: Московская область, городской округ Красногорск, город Красногорск, улица Народного ополчения, дом 15.

Границы и режимы использования территории объекта культурного наследия установлены распоряжением Главного управления культурного наследия Московской области от 18.02.2021

№ 34РВ-39 «О включении выявленного объекта культурного наследия в единый государственный реестр объектов культурного наследия (памятников истории и культуры) народов Российской Федерации в качестве объекта культурного наследия регионального значения и утверждении границы и режима использования его территории» (вместе с «Перечнем выявленных объектов культурного наследия, включаемых в единый государственный реестр объектов культурного наследия (памятников истории и культуры) народов Российской Федерации в качестве объектов культурного наследия регионального значения», «Перечнем выявленных объектов культурного наследия, исключаемых из перечня выявленных объектов культурного наследия Московской области»).

В соответствии с Федеральным законом от 05.04.2016 № 95-ФЗ «О внесении изменений в Федеральный закон «Об объектах культурного наследия (памятниках истории и культуры) народов Российской Федерации» для объекта культурного наследия «Здание, в котором с 1943 по 1947 год располагалась центральная школа военнопленных антифашистов» установлена защитная зона на расстоянии 100 метров от границы территории.

В соответствии со статьей 36 Федерального закона от 25.06.2002 № 73-ФЗ «Об объектах культурного наследия (памятниках истории и культуры) народов Российской Федерации» (далее – Федеральный закон), в случае обнаружения в ходе проведения изыскательских, проектных, земляных, строительных, мелиоративных, хозяйственных работ, указанных в статье 30 Федерального закона, работ по использованию лесов и иных работ объекта, обладающего признаками объекта культурного наследия, в том числе объекта археологического наследия, заказчик указанных работ, технический заказчик (застройщик) объекта капитального строительства, лица, проводящие указанные работы, обязаны незамедлительно приостановить указанные работы и в течение трех дней со дня обнаружения такого объекта направить в региональный орган охраны объектов культурного наследия письменное заявление об обнаруженном объекте культурного наследия.

Перед началом проектирования проведения работ по реконструкции необходимо проведение государственной историко-культурной экспертизы земельных участков в соответствии с требованиями статей 28, 30, 31, 32, 36, 45.1 Федерального закона.»;

4) подраздел «Перечень координат характерных точек красных линий (приложение к чертежам красных линий)» изложить в следующей редакции:

**«Перечень координат характерных точек красных линий
(приложение к чертежам красных линий)»**

Координаты характерных точек красных линий привязываются к координатам геодезической сети в системе координат МСК-50 для последующей разработки красных линий на прилегающих участках улиц и дорог.

В таблице 5 представлен перечень координат характерных точек красных линий.

Таблица 5

Точка	X	Y
1	477457,00	2176441,50
2	477463,53	2176449,56
3	477508,45	2176497,70
4	477523,75	2176510,32
5	477638,17	2176582,01
6	477640,92	2176581,69
7	477645,15	2176579,68
8	477648,29	2176576,21
9	477665,39	2176586,47
10	477661,84	2176592,52

Точка	X	Y
11	477662,82	2176596,66
12	477665,48	2176599,70
13	477700,41	2176621,60
14	477747,10	2176649,48
15	477752,57	2176652,75
16	477760,79	2176657,66
17	477761,63	2176658,58
18	477768,92	2176662,94
19	477786,76	2176673,17
20	477798,95	2176677,83

Точка	X	Y
21	477815,23	2176687,55
22	477826,97	2176697,66
23	477884,98	2176732,36
24	477942,25	2176766,63
25	477946,65	2176768,48
26	477951,36	2176768,15
27	477955,66	2176766,12
28	477958,50	2176762,55
29	477974,13	2176771,72
30	477968,07	2176781,85
31	478006,16	2176851,85
32	478023,02	2176882,37
33	478035,07	2176896,31
34	478038,44	2176902,68
35	478039,51	2176909,81
36	478040,89	2176914,02
37	478102,08	2177025,94
38	478103,80	2177024,99
39	478107,13	2177031,62
40	478110,44	2177037,07
41	478143,68	2177090,92
42	478148,72	2177099,28
43	478151,79	2177104,08
44	478168,30	2177139,03
45	478173,26	2177156,02
46	478168,23	2177158,80
47	478160,90	2177164,66
48	478161,45	2177167,48
49	478160,67	2177174,55
50	478159,92	2177185,88
51	478158,57	2177195,32
52	478156,49	2177205,09
53	478153,32	2177214,87
54	478150,06	2177223,24
55	478145,41	2177233,32
56	478141,22	2177242,72
57	478139,28	2177248,19
58	478137,04	2177254,86
59	478135,21	2177264,44
60	478134,24	2177271,94
61	478134,04	2177279,21
62	478134,11	2177281,15
63	478136,51	2177289,24
64	478138,49	2177291,20
65	478140,96	2177290,74
66	478142,66	2177298,82
67	478167,89	2177367,30
68	478199,23	2177451,20

Точка	X	Y
69	478205,99	2177469,31
70	478213,06	2177481,43
71	478226,06	2177493,70
72	478237,30	2177500,88
73	478251,23	2177504,70
74	478259,90	2177507,07
75	478270,12	2177532,34
76	478267,34	2177556,79
77	478278,11	2177578,64
78	478283,60	2177592,07
79	478284,49	2177594,69
80	478303,64	2177665,90
81	478304,44	2177669,18
82	478318,55	2177727,34
83	478322,96	2177745,50
84	478333,11	2177787,31
85	478358,93	2177893,48
86	478387,88	2178013,79
87	478435,52	2178209,94
88	478447,79	2178244,12
89	478452,76	2178247,46
90	478462,46	2178290,07
91	478473,91	2178300,45
92	478488,65	2178368,81
93	478508,87	2178366,46
94	478523,03	2178366,26
95	478536,94	2178368,94
96	478550,02	2178374,39
97	478561,72	2178382,37
98	478571,56	2178392,56
99	478579,13	2178404,54
100	478584,11	2178417,78
101	478586,31	2178431,80
102	478591,94	2178535,11
103	478571,97	2178536,20
104	478566,39	2178433,88
105	478564,67	2178422,90
106	478561,13	2178413,49
107	478555,75	2178404,98
108	478548,76	2178397,74
109	478540,44	2178392,06
110	478531,15	2178388,19
111	478521,26	2178386,29
112	478510,17	2178386,44
113	478486,60	2178389,19
114	478482,26	2178399,54
115	478483,73	2178421,87
116	478484,05	2178429,28

Точка	X	Y
117	478485,04	2178452,23
118	478483,95	2178489,53
119	478480,74	2178519,44
120	478431,54	2178511,30
121	478433,54	2178503,11
122	478409,60	2178390,74
123	478396,81	2178393,37
124	478387,09	2178346,09
125	478399,54	2178343,53
126	478382,88	2178265,29
127	478379,62	2178229,05
128	478378,91	2178221,15
129	478378,87	2178220,76
130	478336,65	2178051,70
131	478322,55	2178008,44
132	478305,78	2177965,74
133	478303,97	2177958,16
134	478283,81	2177875,80
135	478279,50	2177858,22
136	478272,12	2177828,08
137	478284,62	2177757,11
138	478270,00	2177696,88
139	478250,73	2177619,78
140	478246,10	2177606,04
141	478241,72	2177595,33
142	478233,91	2177580,03
143	478209,53	2177565,85
144	478194,69	2177572,64
145	478148,67	2177408,17
146	478151,16	2177406,98
147	478148,72	2177400,59
148	478144,63	2177389,80
149	478143,31	2177390,06
150	478141,13	2177388,89
151	478140,29	2177386,34
152	478140,32	2177384,32
153	478139,70	2177379,34
154	478139,17	2177377,40
155	478131,93	2177357,65
156	478131,20	2177352,80
157	478120,91	2177325,57
158	478115,63	2177315,88
159	478111,85	2177310,41
160	478106,55	2177307,19
161	478102,69	2177307,48
162	478081,61	2177320,31
163	478085,01	2177294,55
164	478095,39	2177285,73

Точка	X	Y
165	478103,27	2177273,43
166	478129,37	2177215,50
167	478133,53	2177204,69
168	478136,47	2177193,48
169	478138,14	2177182,02
170	478138,52	2177170,45
171	478137,62	2177158,90
172	478135,44	2177147,53
173	478132,00	2177136,46
174	478126,66	2177124,36
175	478114,00	2177115,29
176	478102,49	2177098,84
177	478101,68	2177079,41
178	478061,92	2177006,49
179	478061,73	2177006,17
180	478058,42	2177000,17
181	478044,17	2176974,21
182	478032,58	2176964,96
183	478022,09	2176946,56
184	478019,70	2176929,46
185	477971,74	2176841,73
186	477967,01	2176833,72
187	477961,77	2176826,05
188	477956,02	2176818,74
189	477949,80	2176811,83
190	477943,13	2176805,34
191	477936,05	2176799,32
192	477928,59	2176793,77
193	477920,77	2176788,74
194	477867,39	2176756,80
195	477852,00	2176751,09
196	477833,78	2176740,20
197	477808,33	2176717,74
198	477793,31	2176708,77
199	477775,89	2176695,24
200	477687,62	2176642,50
201	477659,54	2176624,90
202	477640,42	2176628,29
203	477622,24	2176619,78
204	477618,30	2176598,47
205	477575,61	2176571,73
206	477552,16	2176564,24
207	477517,16	2176541,08
208	477513,16	2176535,92
209	477503,94	2176529,57
210	477505,06	2176527,87
211	477498,15	2176523,58
212	477488,87	2176517,84

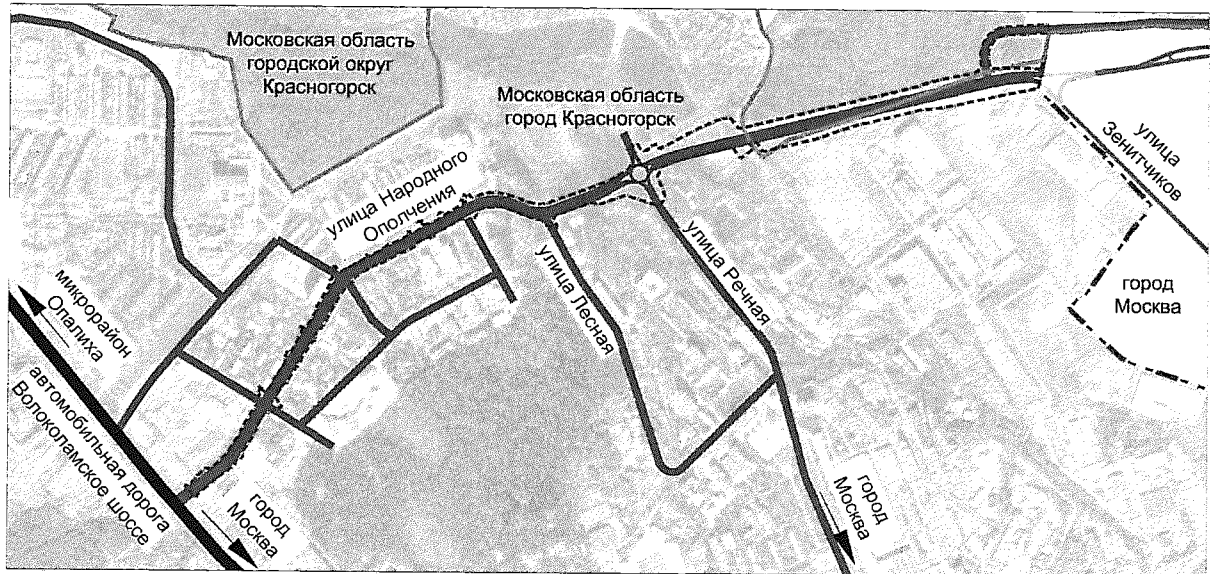
Точка	X	Y
213	477481,16	2176510,59
214	477455,30	2176480,49
215	477454,53	2176479,36
216	477451,06	2176475,66
217	477451,81	2176475,01
218	477430,43	2176450,60
219	477429,76	2176450,50
220	477413,61	2176431,88

Точка	X	Y
221	477412,83	2176432,50
222	477411,40	2176433,73
223	478347,85	2178075,36
224	478352,26	2178089,32
225	478359,87	2178086,92
226	478361,70	2178083,38
227	478358,12	2178072,09

2. Раздел «Раздел 2. Графическая часть» проекта планировки территории изложить в следующей редакции: ».

**«Документация по планировке территории для реконструкции улицы Народного Ополчения
в городе Красногорск Московской области
Проект планировки территории
Раздел 2. Графическая часть**

Схема расположения элемента планировочной структуры



Условные обозначения:

- существующие красные линии
- отменяемые красные линии
- устанавливаемые красные линии
- 214 характерные точки красных линий

Границы:

- Московской области
- города Красногорск
- зоны планируемого размещения линейного объекта регионального значения - улицы Народного Ополчения с номерами характерных точек
- зоны планируемого размещения линейных объектов инженерной инфраструктуры, подлежащих реконструкции в связи с изменением их местоположения
- зон планируемого размещения линейных объектов, подлежащих реконструкции в связи с изменением их местоположения (трубопроводы АО "Мособлгаз")
- территории, в отношении которой осуществляется подготовка проекта планировки
- зон с особыми условиями использования территорий, подлежащая установлению в связи с размещением линейного объекта, инженерных коммуникаций и сооружений подлежащих переустройству из зон планируемого размещения линейного объекта
- путепровод

Примечания:

* Существующие красные линии отображены в соответствии с «Проектом планировки с проектом межевания в его составе территории квартала многоэтажной жилой застройки в мкр. № 10 «Брусчатый поселок» г. Красногорска, занятого жилыми домами: по улице Народного Ополчения № 3, 5, 23, 24, 25, 27, 28, 29, 30, 31, 32» (утвержден постановлением Администрации Красногорского муниципального района Московской области от 05.12.2012 №1316), «Проектом планировки с проектом межевания в его составе застроенной территории по адресу: квартал № 1 микрорайона № 10 «Брусчатый поселок» г. Красногорска Московской области, занятый жилыми домами: по улице Народного Ополчения № 1, 2, 4, 6, 8; по улице Парковая № 1, 2, 3, 4, 5, 6; по Центральному проезду № 3, 4, 5, 6, 7, 9, 10, 11, 13, 14, 15, 16, 20; зданием Муниципального образовательного учреждения для детей, нуждающихся в психолого-педагогическом и медико-социальном сопровождении (Центр психологомеди-

социального сопровождения «Созвездие») по адресу: улица Народного Ополчения, дом № 7; объектами социального, коммунально-бытового назначения и объектами инженерной инфраструктуры» (утвержден постановлением Администрации Красногорского муниципального района Московской области от 28.09.2012 № 999), «Изменениями в постановление администрации городского поселения Красногорск от 01.10.2014 № 1007 «Об утверждении проекта планировки с проектом межевания в его составе застроенной территории по адресу: квартал № 2 микрорайона № 10 «Брусчатый поселок» г. Красногорска Московской области, занятый жилыми домами: по улице Народного Ополчения №№ 9, 10, 11, 12, 13, 14, 16, 17, 18, 19; по улице Парковая №№ 7, 8, 9, 10, 11, 12, 13; по Центральному проезду №№ 17, 19, 21, 22, 23, 24, 26; по улице Ремесленная № 8; объектами социального, коммунально-бытового назначения и объектами инженерной инфраструктуры» (утверждены постановлением Администрации Красногорского муниципального района Московской области от 13.05.2014 № 544).

Документация по планировке территории для реконструкции улицы Народного
Ополчения в городе Красногорск Московской области
Проект планировки территории
Чертеж красных линий

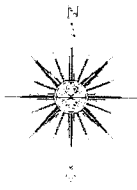
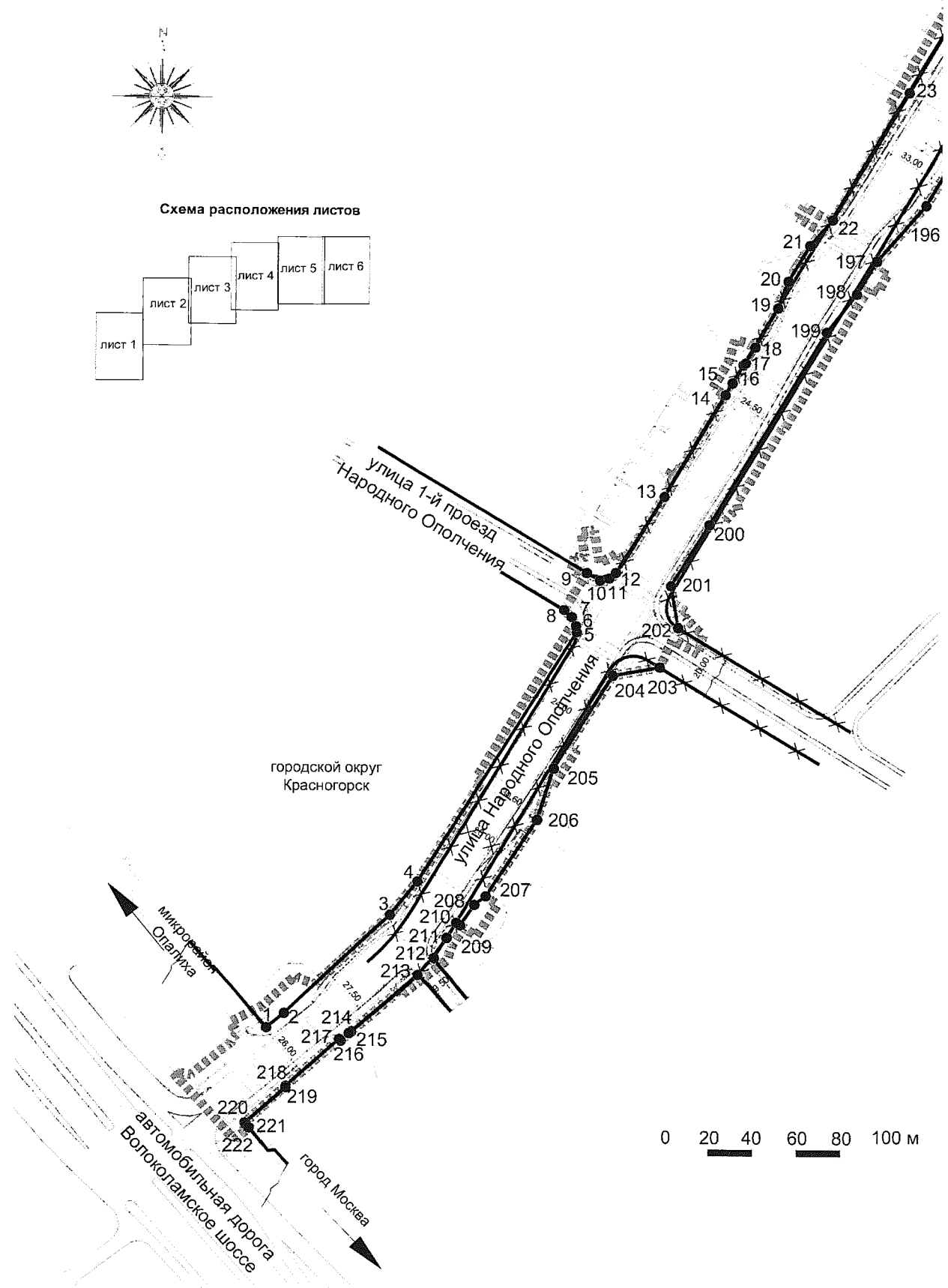
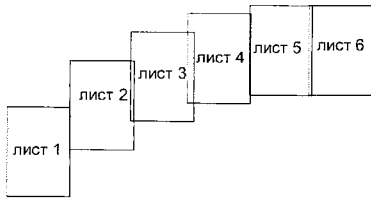
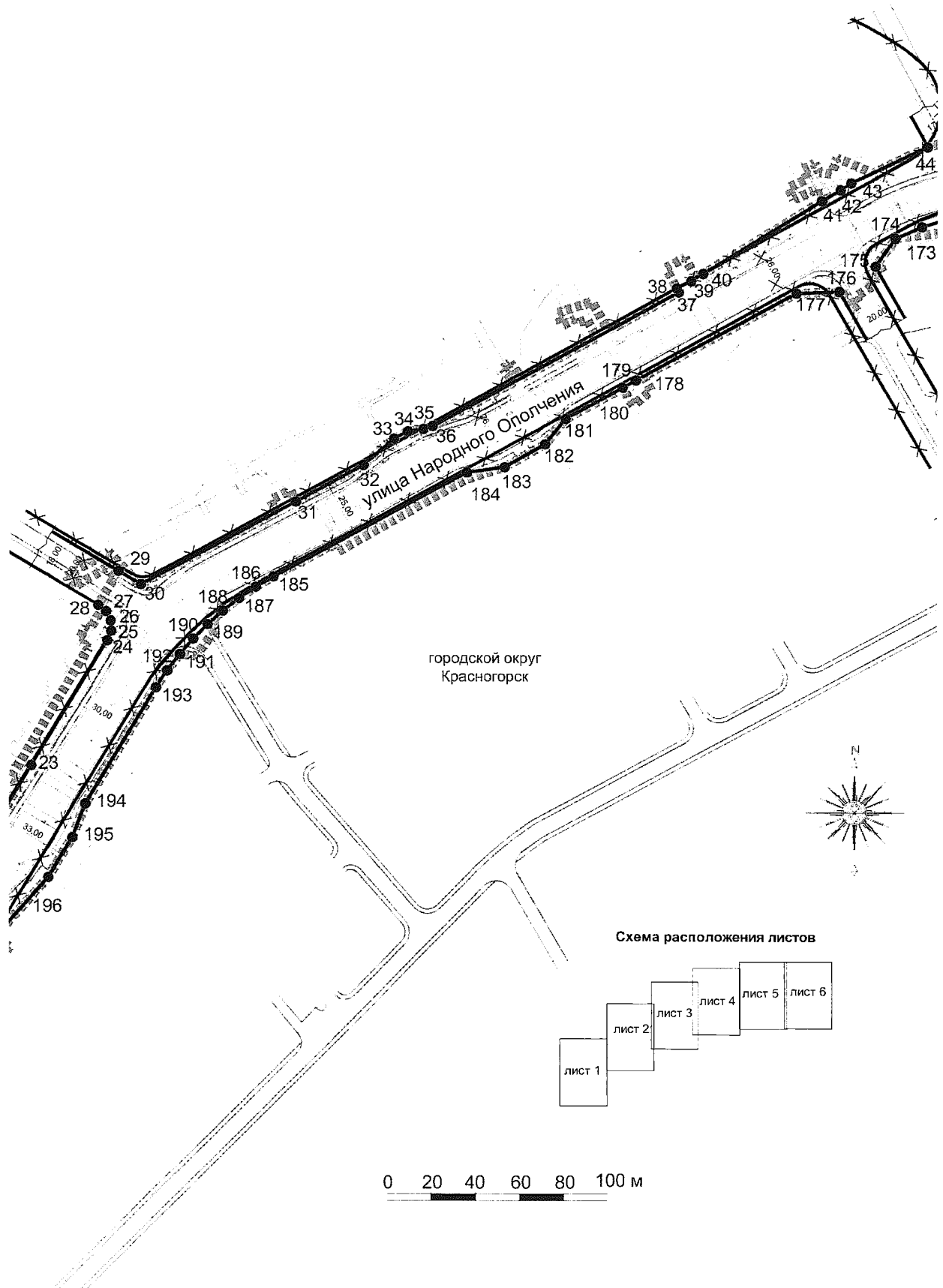


Схема расположения листов



Документация по планировке территории для реконструкции улицы Народного
Ополчения в городе Красногорск Московской области
Проект планировки территории
Чертеж красных линий



Документация по планировке территории для реконструкции улицы Народного Ополчения в городе Красногорск Московской области
Проект планировки территории
Чертеж красных линий


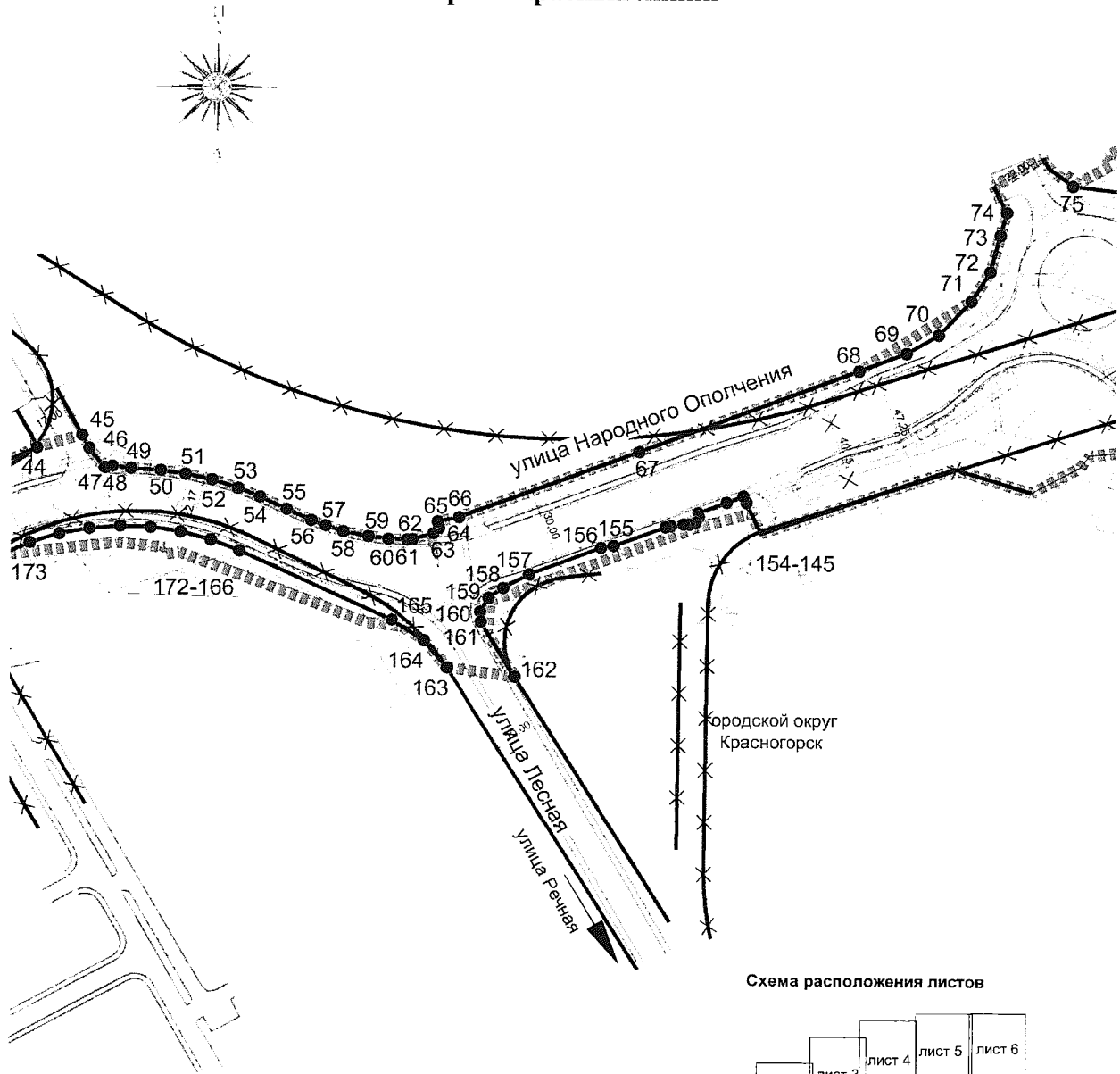
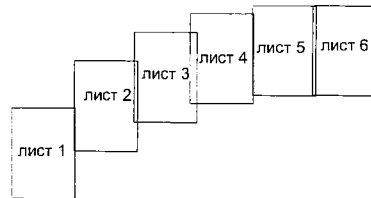


Схема расположения листов



Документация по планировке территории для реконструкции улицы Народного
Ополчения в городе Красногорск Московской области
Проект планировки территории
Чертеж красных линий

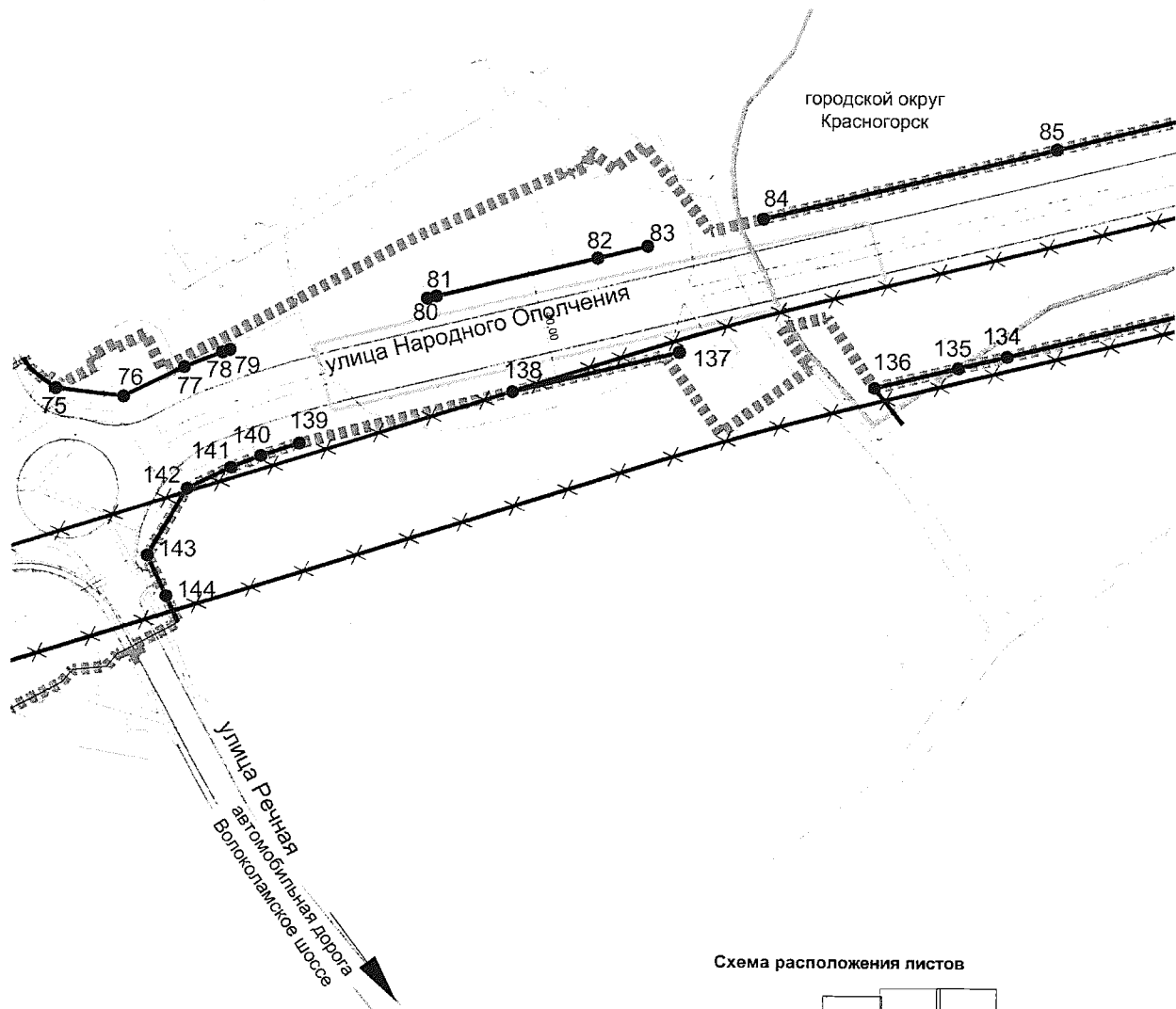
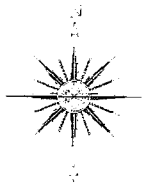
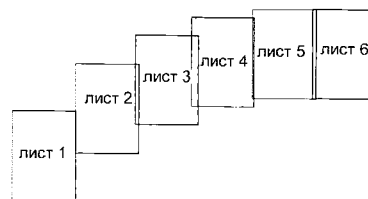
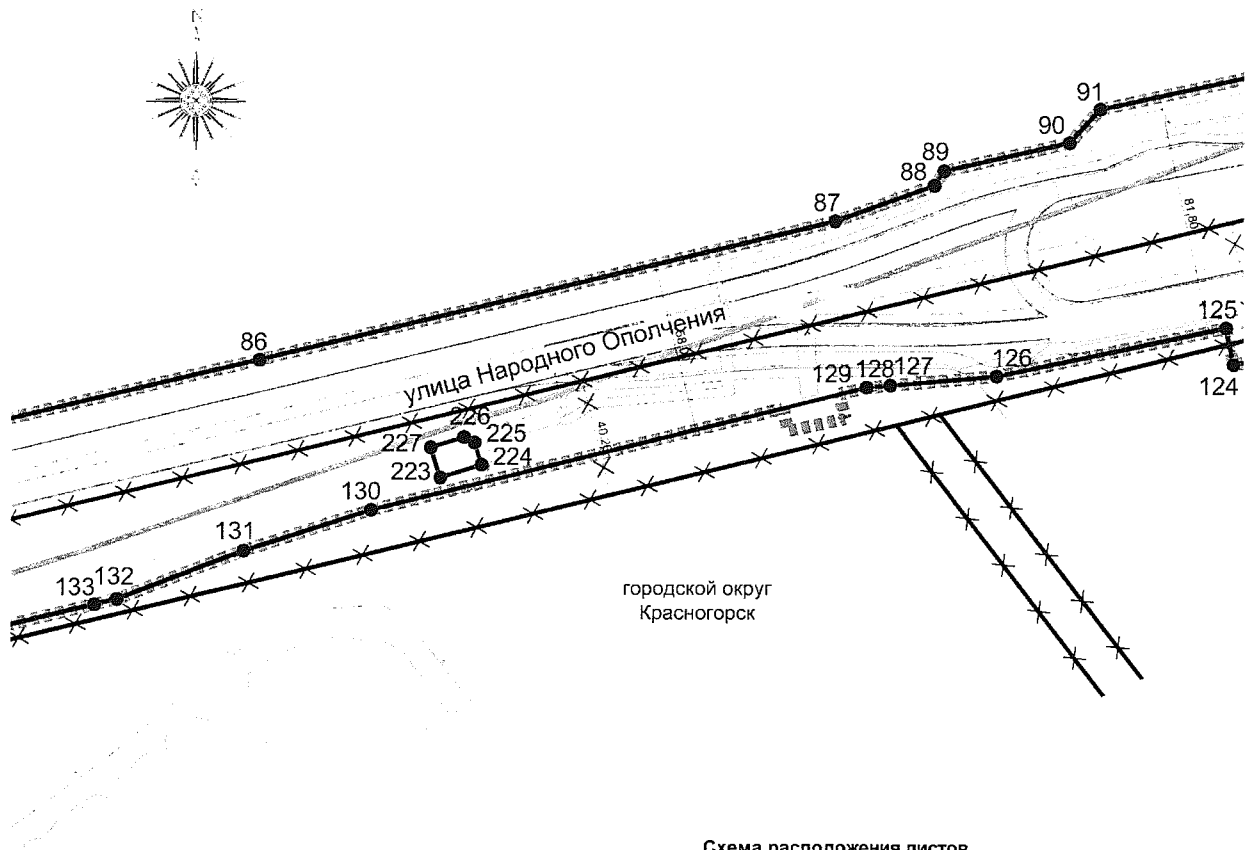


Схема расположения листов

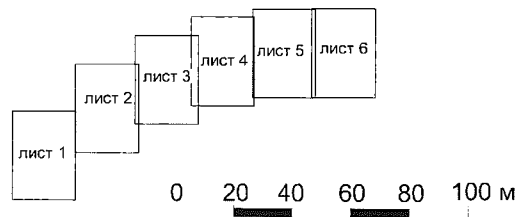


Документация по планировке территории для реконструкции улицы Народного
Ополчения в городе Красногорск Московской области
Проект планировки территории
Чертеж красных линий



Гаражный кооператив «Зенит»

Схема расположения листов



Документация по планировке территории для реконструкции улицы Народного Ополчения в городе Красногорск Московской области
Проект планировки территории
Чертеж красных линий

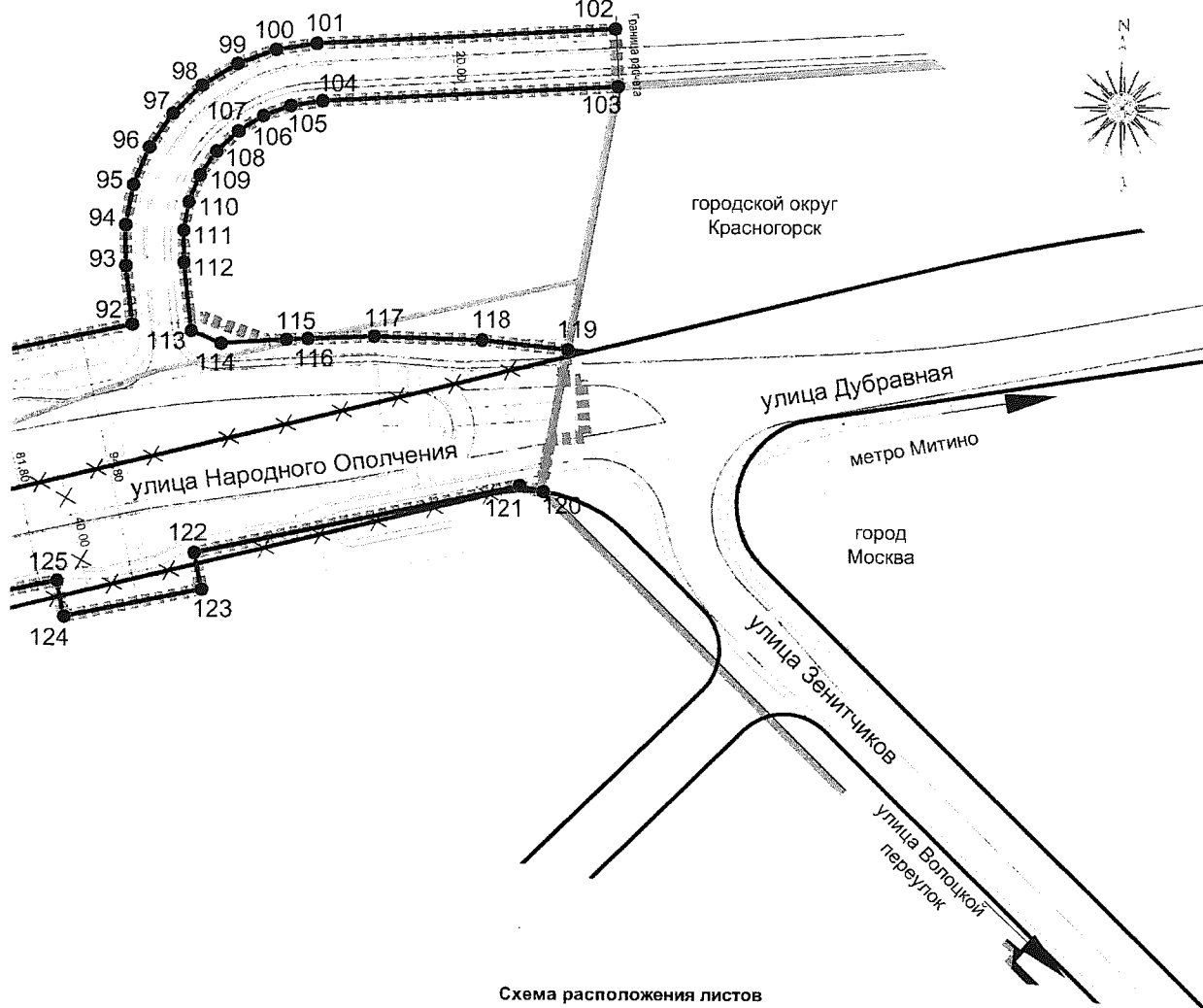

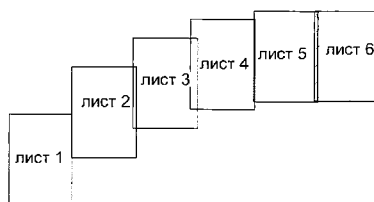


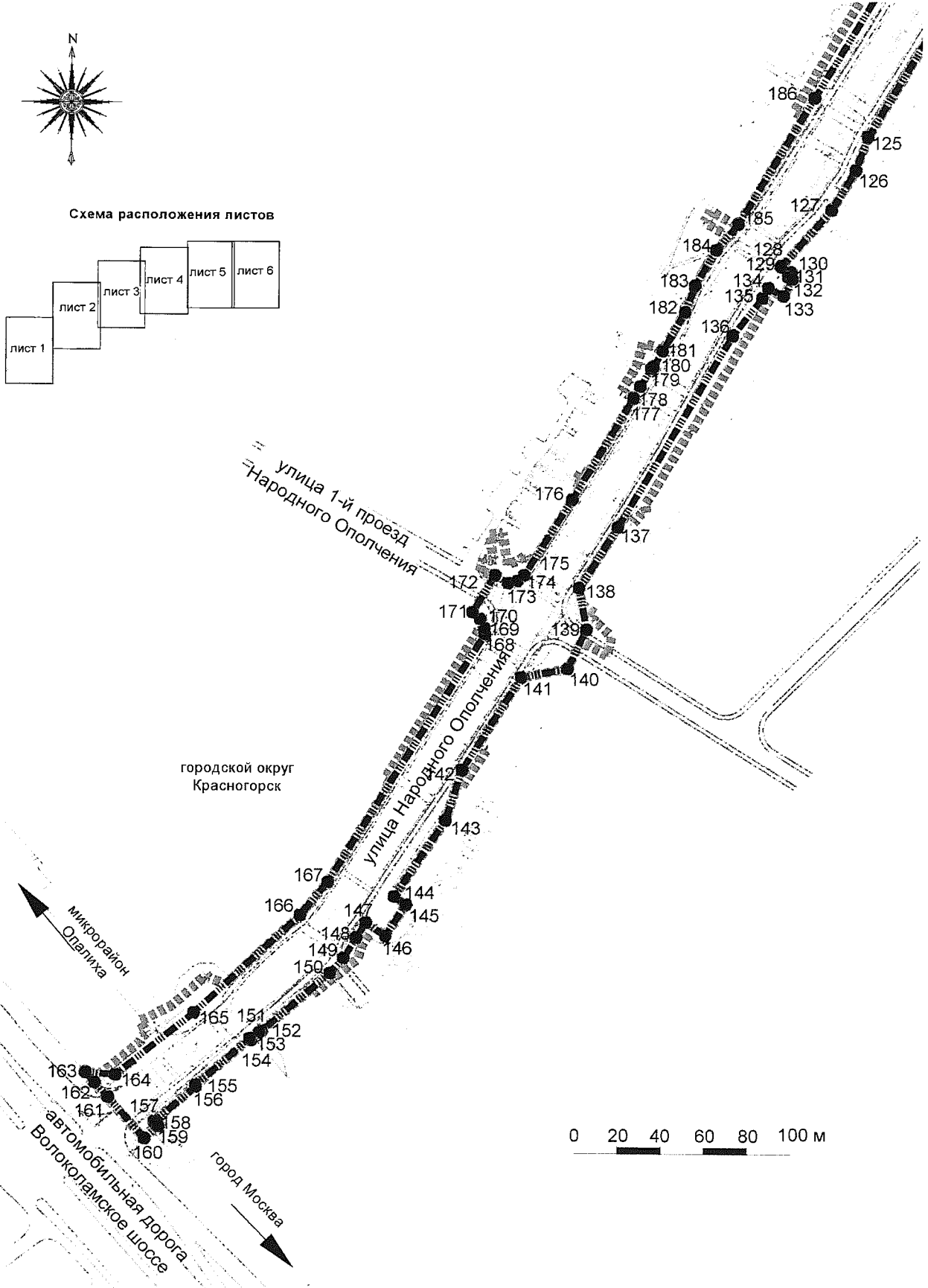
Схема расположения листов



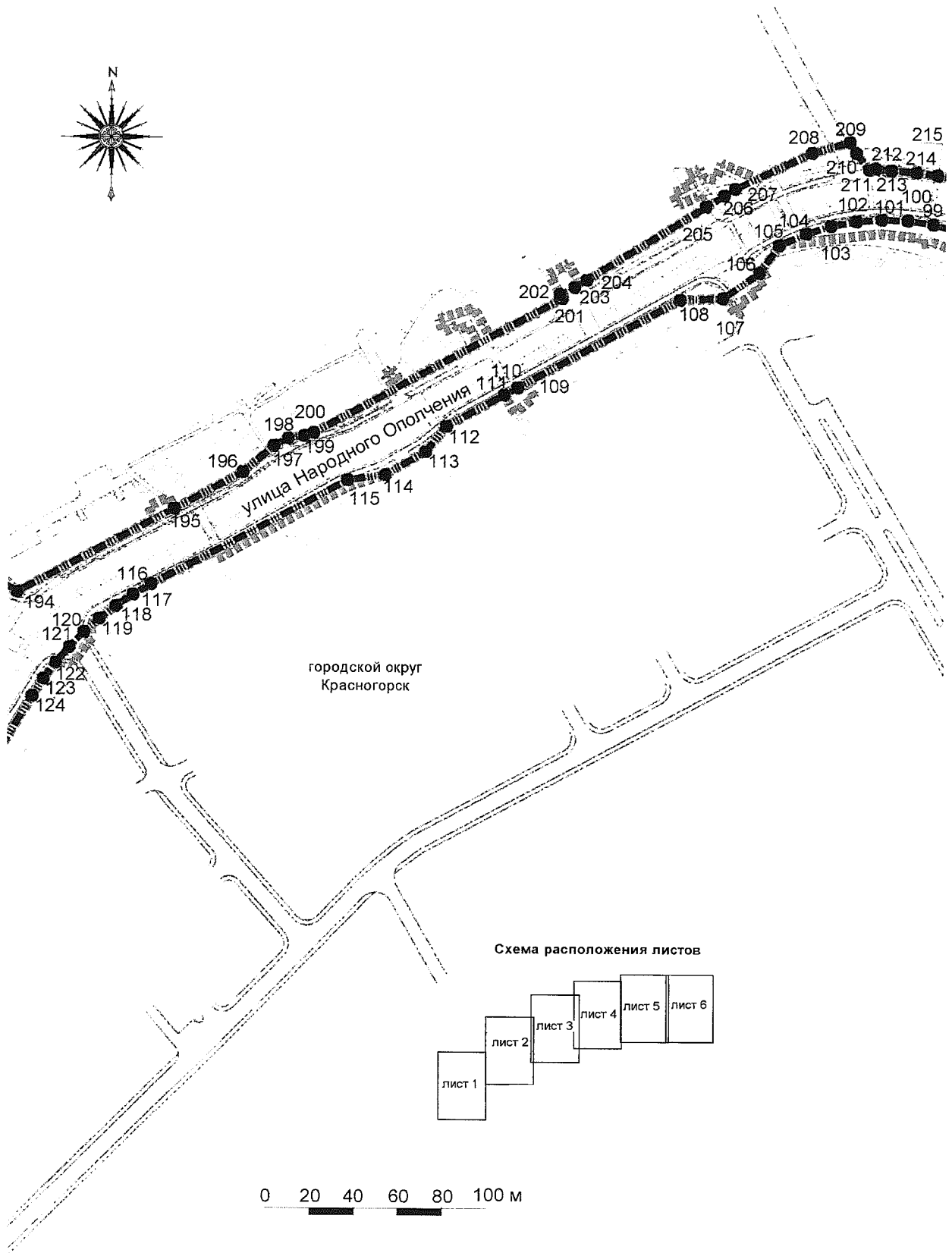
Документация по планировке территории для реконструкции улицы Народного
Ополчения в городе Красногорск Московской области

Проект планировки территории

Чертеж границы зоны планируемого размещения линейного объекта

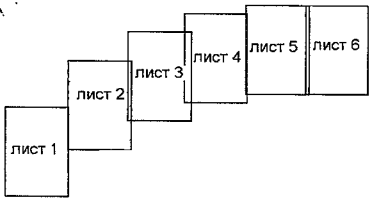


Документация по планировке территории для реконструкции улицы Народного
Ополчения в городе Красногорск Московской области
Проект планировки территории
Чертеж границы зоны планируемого размещения линейного объекта

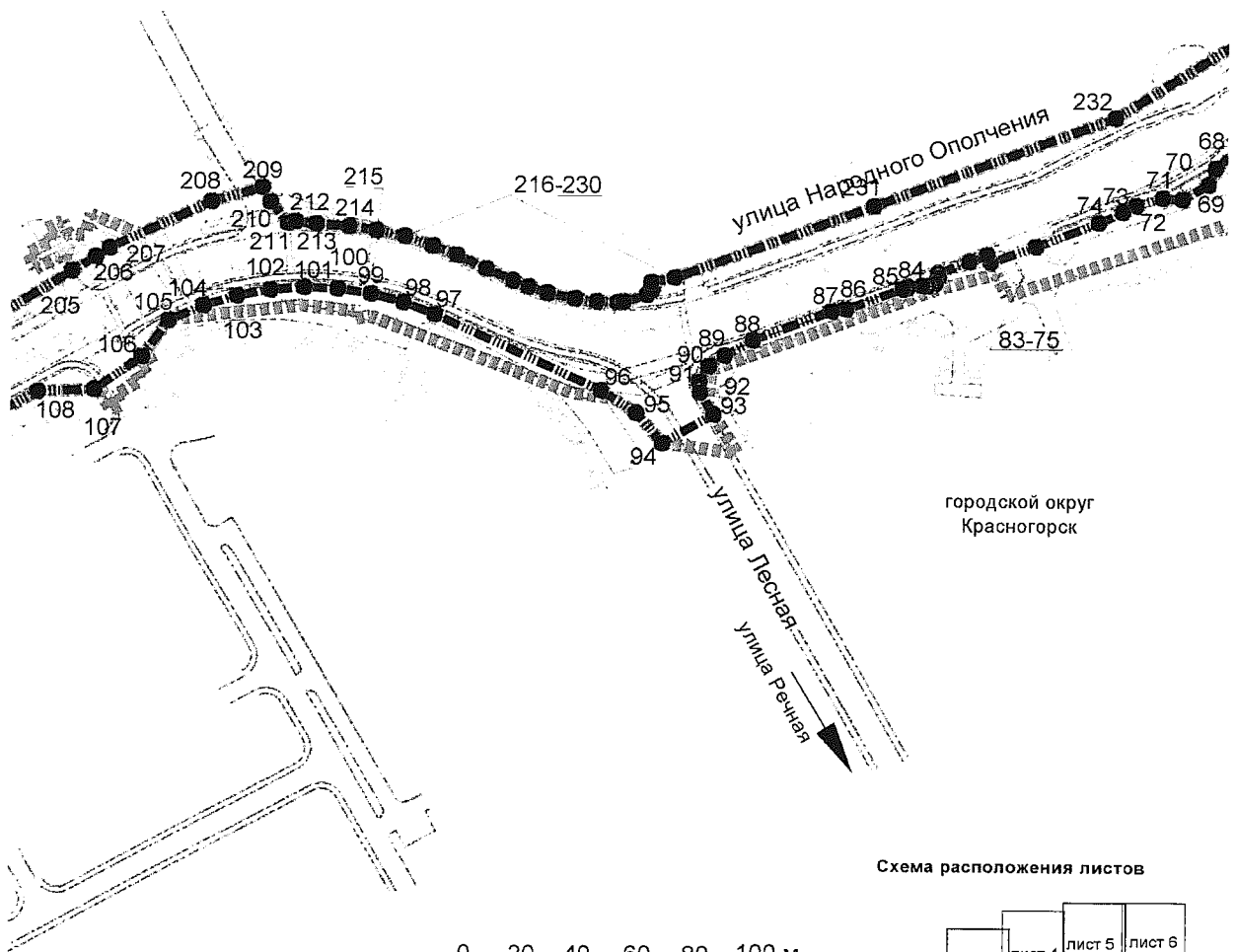
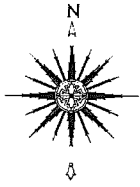


0 20 40 60 80 100 м

Схема расположения листов

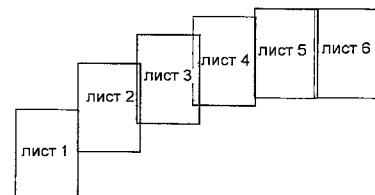


Документация по планировке территории для реконструкции улицы
Народного Ополчения в городе Красногорск Московской области
Проект планировки территории
Чертеж границы зоны планируемого размещения линейного объекта



городской округ
Красногорск

Схема расположения листов



0 20 40 60 80 100 м

Документация по планировке территории для реконструкции улицы Народного
Ополчения в городе Красногорск Московской области
Проект планировки территории
Чертеж границы зоны планируемого размещения линейного объекта


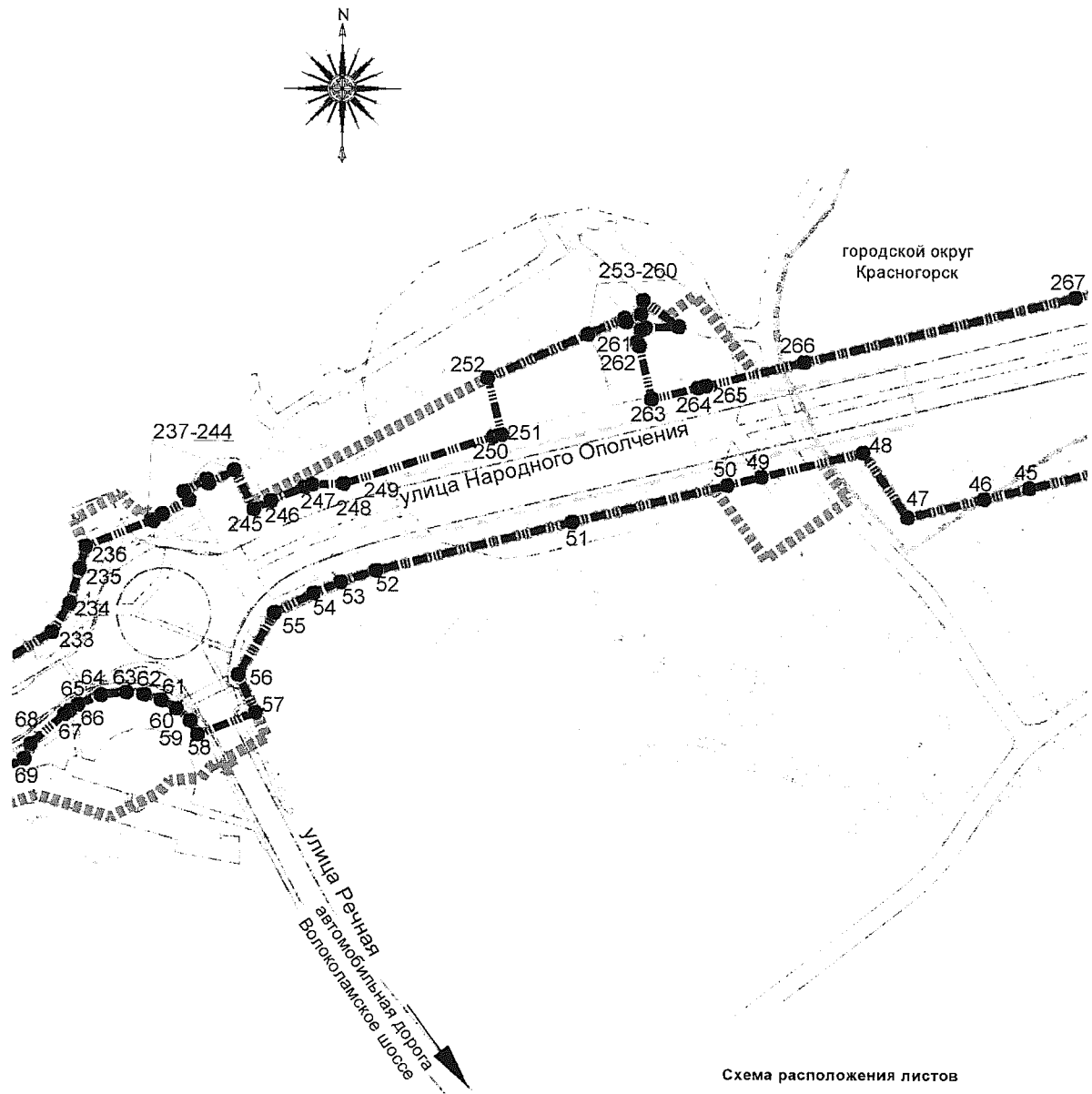
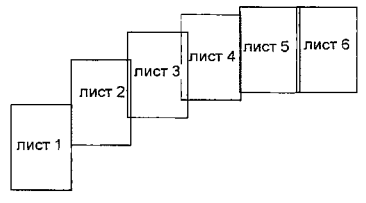


Схема расположения листов



Документация по планировке территории для реконструкции улицы Народного
Ополчения в городе Красногорск Московской области
Проект планировки территории
Чертеж границы зоны планируемого размещения линейного объекта

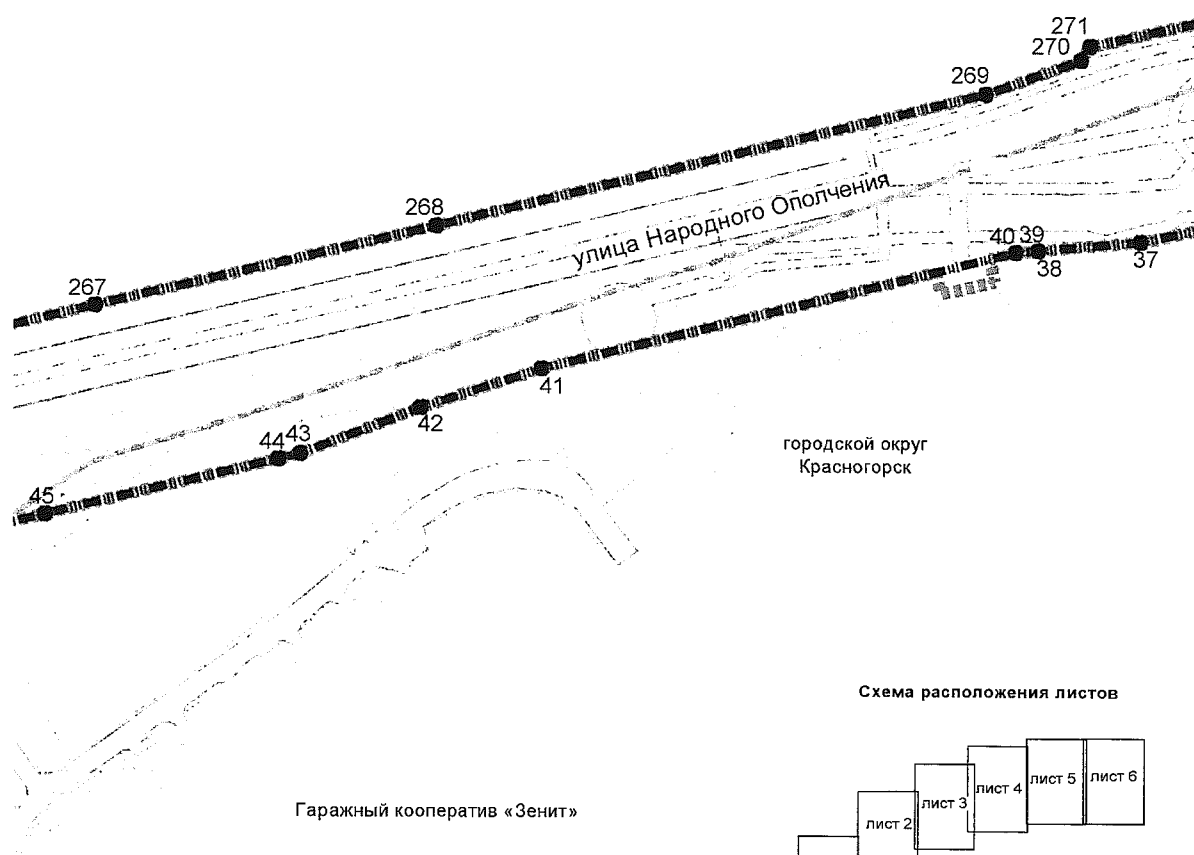
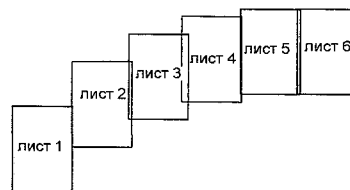


Схема расположения листов



0 20 40 60 80 100 м

Документация по планировке территории для реконструкции улицы Народного
Ополчения в городе Красногорск Московской области
Проект планировки территории
Чертеж границы зоны планируемого размещения линейного объекта

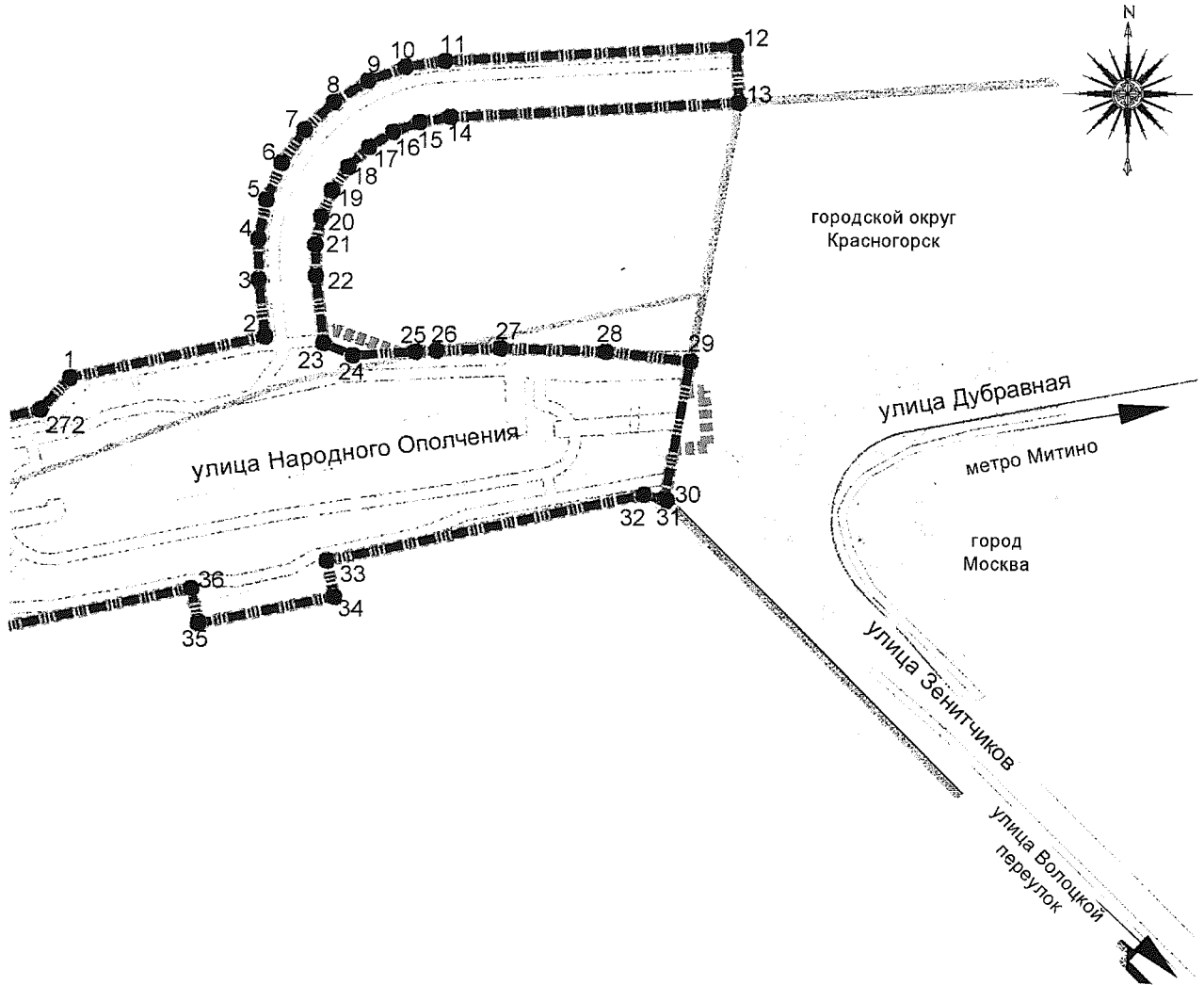
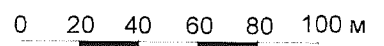
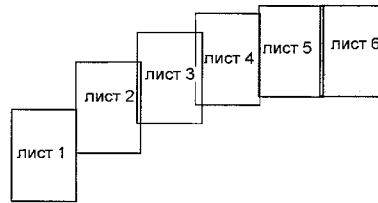
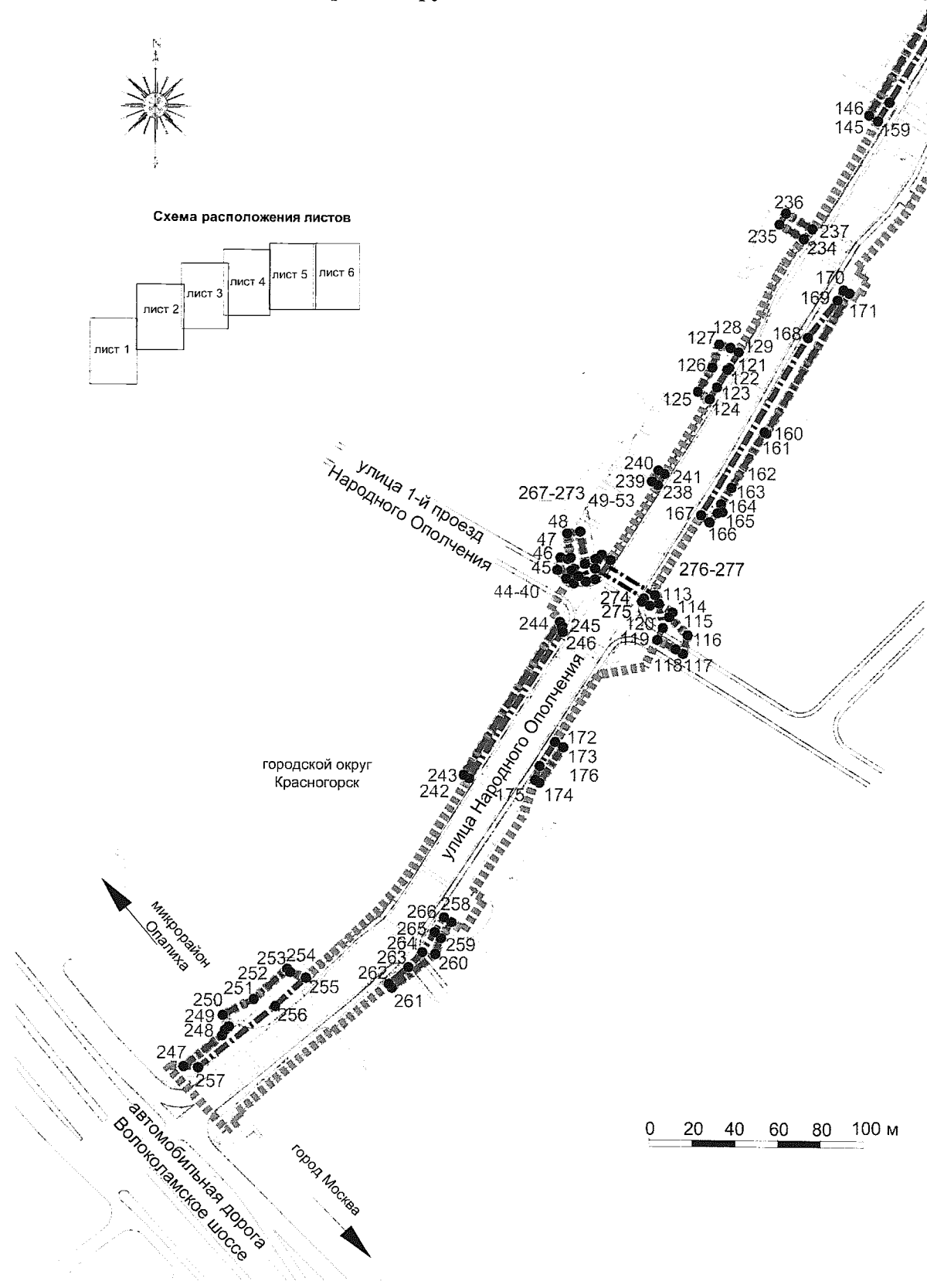


Схема расположения листов

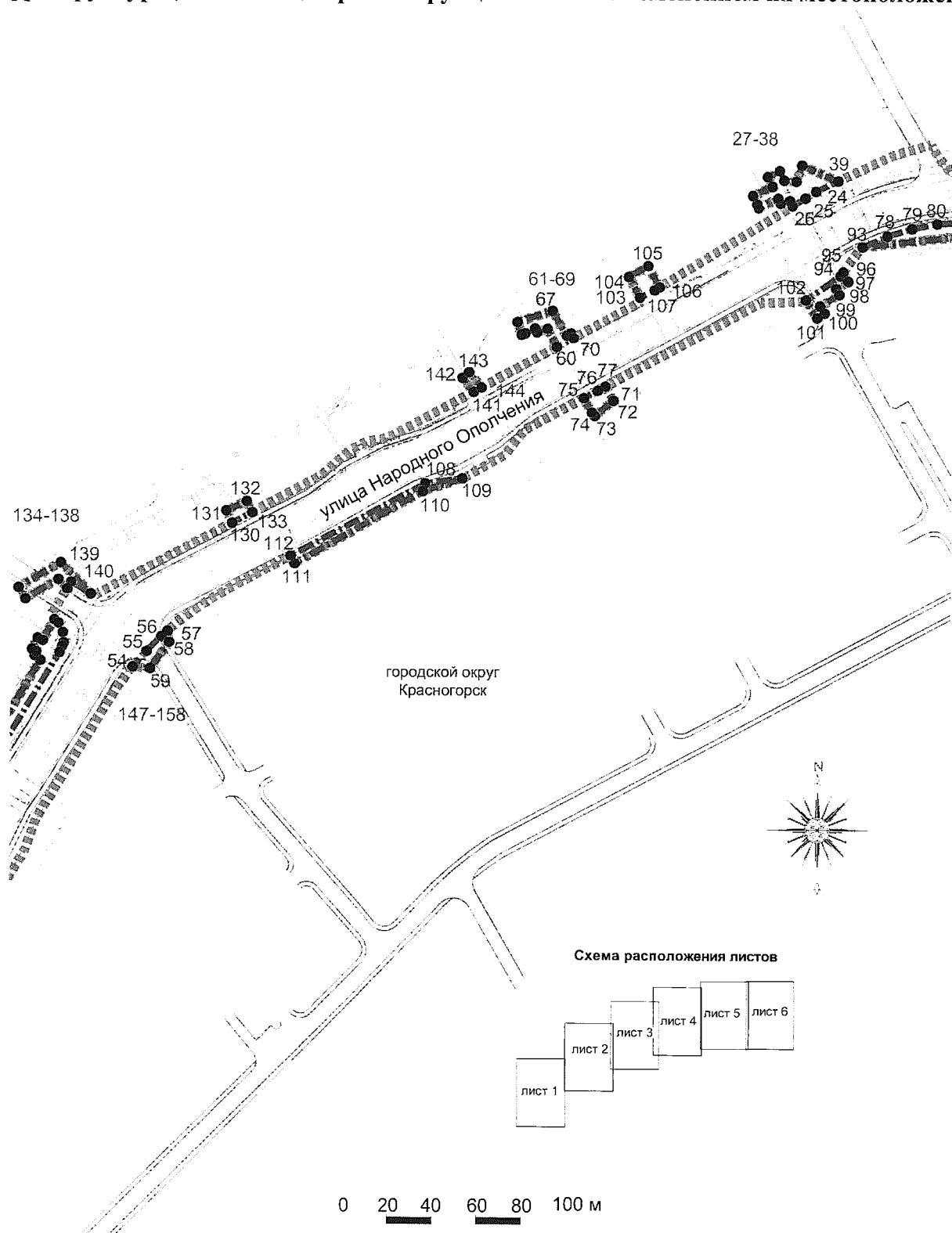


Документация по планировке территории для реконструкции улицы Народного
Ополчения в городе Красногорск Московской области
Проект планировки территории

Чертеж границ зон планируемого размещения линейных объектов инженерной
инфраструктуры, подлежащих реконструкции в связи с изменением их местоположения

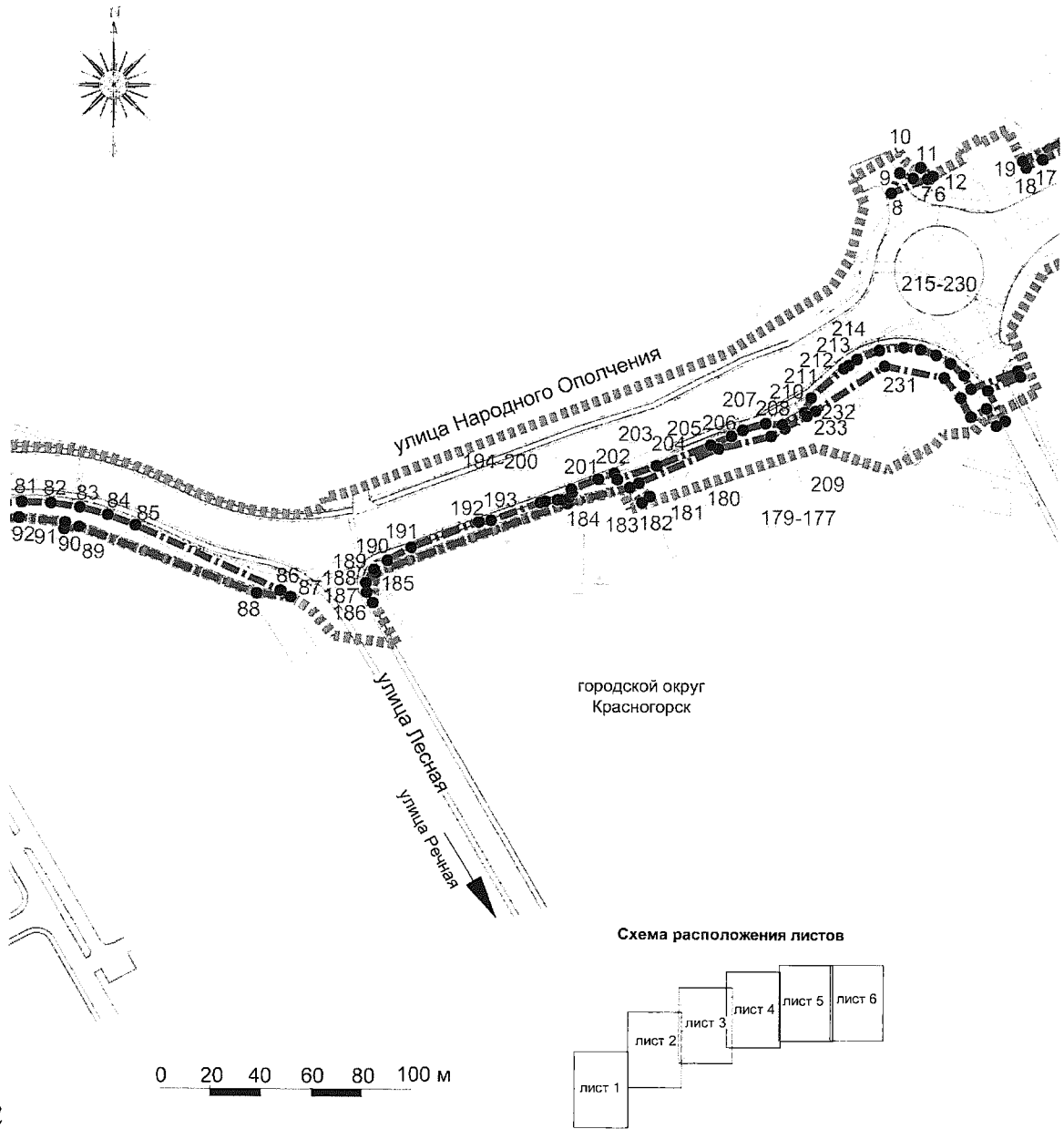


**Документация по планировке территории для реконструкции улицы Народного
Ополчения в городе Красногорск Московской области
Проект планировки территории
Чертеж границ зон планируемого размещения линейных объектов инженерной
инфраструктуры, подлежащих реконструкции в связи с изменением их местоположения**

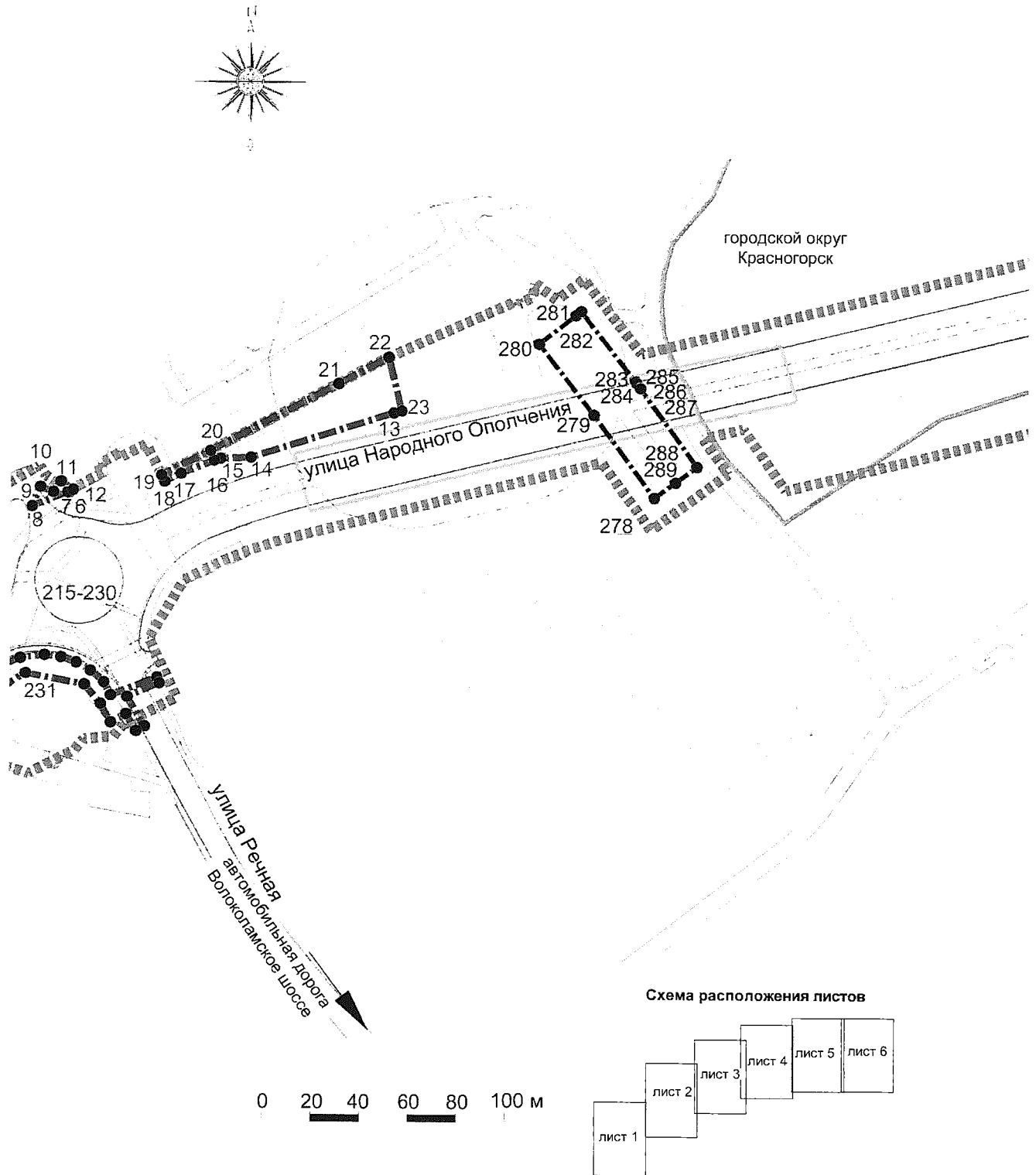


Документация по планировке территории для реконструкции улицы Народного Ополчения в городе Красногорск Московской области
Проект планировки территории


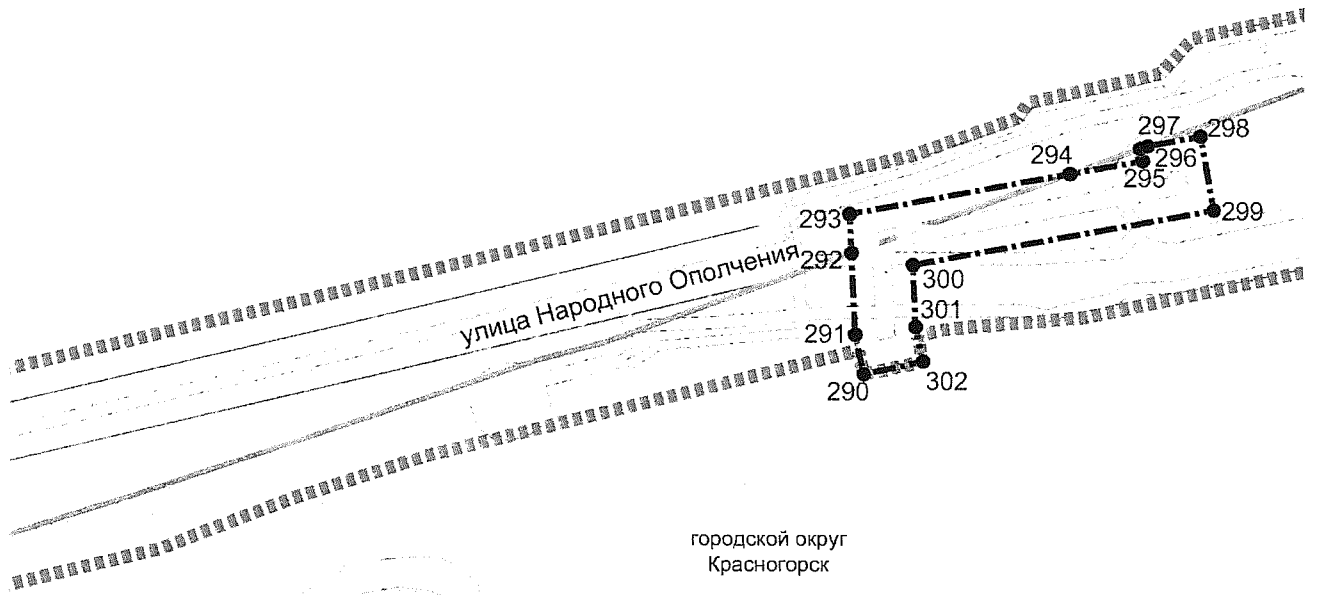
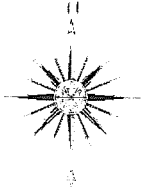
Чертеж границ зон планируемого размещения линейных объектов инженерной инфраструктуры, подлежащих реконструкции в связи с изменением их местоположения



Документация по планировке территории для реконструкции улицы Народного
Ополчения в городе Красногорск Московской области
Проект планировки территории
Чертеж границ зон планируемого размещения линейных объектов инженерной
инфраструктуры, подлежащих реконструкции в связи с изменением их местоположения

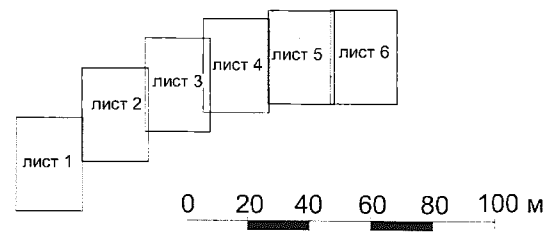


Документация по планировке территории для реконструкции улицы Народного
Ополчения в городе Красногорск Московской области
Проект планировки территории
Чертеж границ зон планируемого размещения линейных объектов инженерной
инфраструктуры, подлежащих реконструкции в связи с изменением их местоположения



Гаражный кооператив «Зенит»

Схема расположения листов



Документация по планировке территории для реконструкции улицы Народного Ополчения в городе Красногорск Московской области
Проект планировки территории
Чертеж границ зон планируемого размещения линейных объектов инженерной инфраструктуры, подлежащих реконструкции в связи с изменением их местоположения

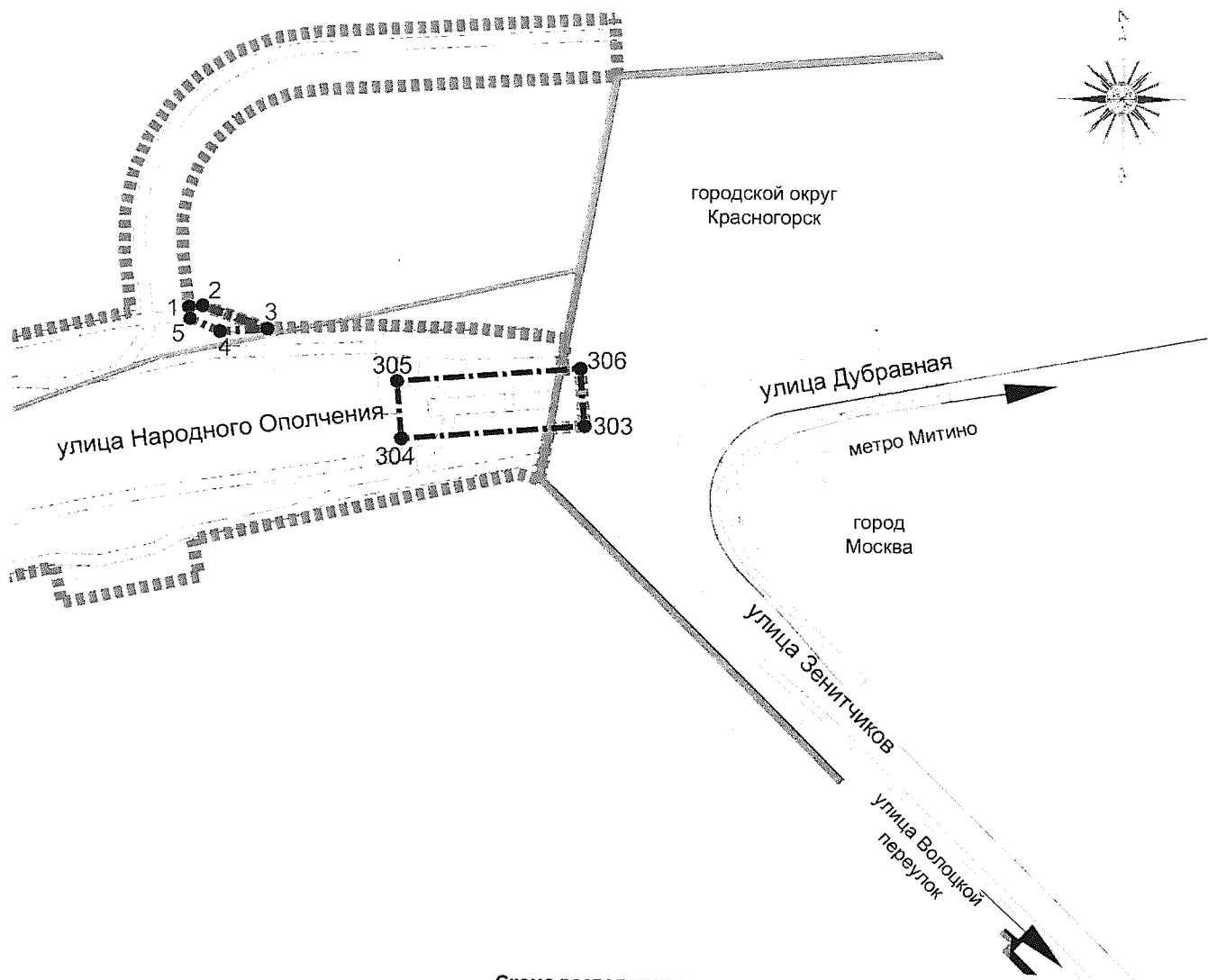
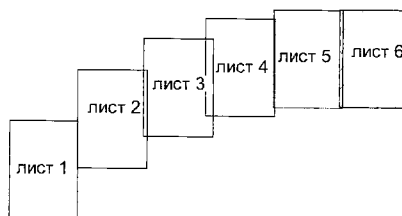


Схема расположения листов



3. Раздел «Раздел 1. Текстовая часть» проекта межевания территории изложить в следующей редакции:

«Раздел 1. Текстовая часть»

В проекте межевания территории для реконструкции улицы Народного Ополчения в городе Красногорск Московской области определено местоположение границ образуемых и изменяемых земельных участков, предназначенных для размещения линейных объектов, включающих элементы их обустройства.

Перечень и сведения о площади образуемых земельных участков, предназначенных для размещения линейного объекта, которые будут отнесены к территориям общего пользования или имуществу общего пользования, в том числе в отношении которых предполагаются резервирование и (или) изъятие для государственных или муниципальных нужд, а также образуемых земельных участков, предоставляемых из земель лесного фонда, в случае необходимости переводимых из земель лесного фонда в земли иных категорий, приведены в таблице 6 «Образуемые земельные участки». Перечень и сведения о площади образуемых земельных участков, предназначенных для размещения линейных объектов, подлежащих реконструкции в связи с изменением их местоположения, приведены в таблице 6 «Образуемые земельные участки».

Сведения о целевом назначении лесов, а также местоположении образуемых земельных участков в соответствии с данными Комитета лесного хозяйства Московской области приведены в таблице 6 «Образуемые земельные участки».

Перечень и сведения о виде разрешенного использования лесного участка, количественных и качественных характеристиках лесного участка приведены в соответствии с выписками из государственного лесного реестра о лесных кварталах и о лесотаксационных выделах содержатся в таблице 7 «Характеристики земель лесного фонда по данным Комитета лесного хозяйства Московской области (Истринское лесничество, Красногорское участковое лесничество, квартал 41)».

Сведения по изменяемым земельным участкам приведены в таблице 8 «Изменяемые земельные участки».

Координаты поворотных точек границ образуемых земельных участков приведены в таблице 9 «Каталог координат поворотных точек границ образуемых земельных участков» в системе координат МСК-50.

Перечень и сведения о публичных сервитутах (планируемых) представлены в таблице 10 «Ведомость публичных сервитутов (планируемых)». Планируемые публичные сервитуты образованы с целью размещения инженерных сооружений.

Площади в границах публичных сервитутов (планируемых) представлены в таблице 10 «Ведомость публичных сервитутов (планируемых)». Площади в границах публичных сервитутов (планируемых) в зонах планируемого размещения линейных объектов, подлежащих реконструкции в связи с изменением их местоположения (трубопроводы АО «Мособлгаз»), представлены в таблице 11 «Ведомость публичных сервитутов (планируемых) в зонах планируемого размещения линейных объектов, подлежащих реконструкции в связи с изменением их местоположения (трубопроводы АО «Мособлгаз»).

Координаты поворотных точек границ публичных сервитутов (планируемых) приведены в таблице 12 «Каталог координат поворотных точек границ публичных сервитутов (планируемых)» в системе координат МСК-50. Координаты поворотных точек границ публичных сервитутов (планируемых) в зонах планируемого размещения линейных объектов, подлежащих реконструкции в связи с изменением их местоположения (трубопроводы АО «Мособлгаз»), приведены в таблице 13 «Каталог координат поворотных точек границ публичных сервитутов (планируемых) в зонах планируемого размещения линейных объектов, подлежащих реконструкции в связи с изменением их местоположения (трубопроводы АО «Мособлгаз»)» в системе координат МСК-50.

Границы образуемых и изменяемых земельных участков, публичных сервитутов (планируемых), а также условные номера образуемых земельных участков и публичных

сервитутов (планируемых), номера поворотных точек их границ отображены на графическом материале «Чертеж межевания территории».

Границы публичных сервитутов (планируемых) в зонах планируемого размещения линейных объектов, подлежащих реконструкции в связи с изменением их местоположения (трубопроводы АО «Мособлгаз») отображены на графическом материале «Чертеж межевания территории в зонах планируемого размещения линейных объектов, подлежащих реконструкции в связи с изменением их местоположения (трубопроводы АО «Мособлгаз»)».

Таблица 6

Образуемые земельные участки¹

Порядковый № ЗУ	Кадастровый номер исходного земельного участка	Площадь исходного земельного участка, кв. м	Категория исходного земельного участка	Вид разрешенного использования исходного земельного участка	Адрес	Условный номер образуемого земельного участка	Площадь испрашиваемого земельного участка, кв. м	Планируемый вид разрешенного использования земельных участков (код)	Способ образования	Целевое назначение лесов	Примечание
1	50:11:0000000:169996	26 919	Земли населенных пунктов	общее пользование территории	Московская область, р-н Красногорский, г Красногорск	50:11:0000000:169996:ЗУ1	26210	Улично-дорожная сеть (12.0.1)	Образование путем раздела земельного участка	-	-
2	50:11:0010107:372	2 112	Земли населенных пунктов	общее пользование территории	Московская область, р-н Красногорский, г Красногорск, ул Ленина	50:11:0010107:372:ЗУ1	332	Улично-дорожная сеть (12.0.1)	Образование путем раздела земельного участка	-	-
3	50:11:0010107:373	1 970	Земли населенных пунктов	общее пользование территории	Московская область, р-н Красногорский, г Красногорск, ул Ленина	50:11:0010107:373:ЗУ1	5	Улично-дорожная сеть (12.0.1)	Образование путем раздела земельного участка	-	-

¹ Адреса земельных участков и вид разрешенного использования земельных участков указаны в соответствии со сведениями, указанными в Едином государственном реестре недвижимости.

Порядковый № ЗУ	Кадастровый номер исходного земельного участка	Площадь исходного земельного участка, кв. м	Категория исходного земельного участка	Вид разрешенного использования исходного земельного участка	Адрес	Условный номер образуемого земельного участка	Площадь испрашиваемого земельного участка, кв. м	Планируемый вид использования земельных участков (код)	Способ образования	Целевое назначение лесов	Примечание
4	50:11:0010107:2	36	Земли населенных пунктов	под строительство торной подстанции для строящегося здания универсама	обл. Московская, р-н Красногорский, г. Красногорск, вблизи пересечения ул. Ленина и ул. Народного Ополчения	50:11:0010107:2:ЗУ1	30	Улично-дорожная сеть (12.0.1)	Образование путем раздела земельного участка	-	-
5	50:11:0010107:72	24 567	Земли населенных пунктов	склады	Московская область, Красногорский район, г. Красногорск, ул. Губайлово, дом 56	50:11:0010107:72	596	Улично-дорожная сеть (12.0.1)	Образование путем раздела	-	-
6	50:11:0010109:141	1 445	Земли населенных пунктов	под размещение автомобильной дороги общего пользования	Московская область, Красногорский муниципальный район, городское поселение Красногорск, г. Красногорск, ул. Ремесленная	50:11:0010109:141:ЗУ1	13	Улично-дорожная сеть (12.0.1)	Образование путем раздела земельного участка	-	-
7	50:11:0000000:170448	1 404	Земли населенных пунктов	земельные участки (территории) общего пользования	Московская область, Городской округ Красногорск	50:11:0000000:170448:ЗУ1	237	Улично-дорожная сеть (12.0.1)	Образование путем раздела земельного участка	-	-

Порядковый № ЗУ	Кадастровый номер исходного земельного участка	Площадь исходного земельного участка, кв. м	Категория исходного земельного участка	Вид разрешенного использования исходного земельного участка	Адрес	Условный номер образуемого земельного участка	Площадь испрашиваемого земельного участка, кв. м	Планируемый вид использования земельного участка (код)	Способ образования	Целевое назначение лесов	Примечание
8	50:11:0010108:944	2 980	Земли населенных пунктов	многоэтажная жилая застройка (высотная застройка)	Московская область, р-н Красногорский, г Красногорск, ул Народного Ополчения	50:11:0010108:944:ЗУ1	92	Улично-дорожная сеть (12.0.1)	Образован не путем раздела	-	-
9	50:11:0010107:374	4 445	Земли населенных пунктов	земельные участки (территории) общего пользования	Московская область, Городской округ Красногорск	50:11:0010107:374:ЗУ1	276	Улично-дорожная сеть (12.0.1)	Образован не путем раздела	-	-
10	50:11:0010107:102	1 554	Земли населенных пунктов	Среднеэтажная жилая застройка (размещение многоквартирного дома)	Московская область, Красногорский муниципальный район, городское поселение Красногорск, г. Красногорск, ул. Народного Ополчения, д. 37	50:11:0010107:102:ЗУ1	220	Улично-дорожная сеть (12.0.1)	Образование путем раздела земельного участка	-	-
11	50:11:0010107:101	1 082	Земли населенных пунктов	Среднеэтажная жилая застройка (размещение многоквартирного дома)	Московская область, Красногорский район, городское поселение Красногорск, г. Красногорск, ул. Народного Ополчения, д. 33	50:11:0010107:101:ЗУ1	140	Улично-дорожная сеть (12.0.1)	Образование путем раздела земельного участка	-	-

Порядковый № ЗУ	Кадастровый номер исходного земельного участка	Площадь исходного земельного участка, кв. м	Категория исходного земельного участка	Вид разрешенного использования исходного земельного участка	Адрес	Условный номер образуемого земельного участка	Площадь испрашиваемого земельного участка, кв. м	Планируемый вид использования земельных участков (код)	Способ образования	Целевое назначение лесов	Примечание
12	50:11:0010107:79	13 240	Земли населенных пунктов	для размещения многоэтажных многоквартирных жилых домов	Московская область, Красногорский муниципальный район, городское поселение Красногорск, мкр. № 10 «Брусчатый поселок», ул. Народного Ополчения	50:11:0010107:79:ЗУ1	94	Улично-дорожная сеть (12.0.1)	Образование путем раздела земельного участка	-	-
13	50:11:0010108:14	12 775	Земли населенных пунктов	Для размещения многоэтажного многоквартирного жилого дома	Московская область, Красногорский муниципальный район, городское поселение Красногорск, мкр. № 10 «Брусчатый поселок», ул. Народного Ополчения	50:11:0010108:14:ЗУ1	410	Улично-дорожная сеть (12.0.1)	Образование путем раздела земельного участка	-	-
14	50:11:0010108:14	12 775	Земли населенных пунктов	Для размещения многоэтажного многоквартирного жилого дома	Московская область, Красногорский муниципальный район, городское поселение Красногорск, мкр. № 10 «Брусчатый поселок», ул. Народного Ополчения	50:11:0010108:14:ЗУ2	78	Коммунальное обслуживание (3.1)	Образование путем раздела земельного участка	-	-

Порядковый № ЗУ	Кадастровый номер исходного земельного участка	Площадь исходного земельного участка, кв. м	Категория исходного земельного участка	Вид разрешенного использования исходного земельного участка	Адрес	Условный номер образуемого земельного участка	Площадь испрашиваемого земельного участка, кв. м	Планируемый вид использования земельного участка (код)	Способ образования	Целевое назначение лесов	Примечание
15	50:11:0000000:170451	14 479	Земли населенных пунктов	земельные участки (территории) общего пользования	Московская область, Городской округ Красногорск	50:11:0000000:170451:ЗУ1	182	Улично-дорожная сеть (12.0.1)	Образован не путем раздела земельного участка	-	-
16	50:11:0010107:98	2 761	Земли населенных пунктов	Среднеэтажная жилая застройка (размещение многоквартирного дома)	Московская область, Красногорский муниципальный район, городское поселение Красногорск, г. Красногорск, ул. Народного Ополчения, д. 5А	50:11:0010107:98:ЗУ1	303	Улично-дорожная сеть (12.0.1)	Образование путем раздела земельного участка	-	-
17	50:11:0010108:4	2 600	Земли населенных пунктов	многоэтажная жилая застройка (высотная застройка)	обл. Московская, р-н Красногорский, г. Красногорск, ул. Народного Ополчения, дом 7	50:11:0010108:4:ЗУ1	1030	Улично-дорожная сеть (12.0.1)	Образован не путем раздела земельного участка	-	-
18	50:11:0010108:951	1 350	Земли населенных пунктов	под строительство одноэтажного здания магазина	Московская область, р-н Красногорский, г. Красногорск, ул. Народного Ополчения, Российская Федерация, городской округ Красногорск	50:11:0010108:951:ЗУ1	152	Улично-дорожная сеть (12.0.1)	Образование путем раздела земельного участка	-	-

Порядковый № ЗУ	Кадастровый номер исходного земельного участка	Площадь исходного земельного участка, кв. м	Категория исходного земельного участка	Вид разрешенного использования исходного земельного участка	Адрес	Условный номер образуемого земельного участка	Площадь испрашиваемого земельного участка, кв. м	Планируемый вид использования земельных участков (код)	Образование путем раздела земельного участка	Целевое назначение лесов	Примечание
19	50:11:0010108:9	9 447	Земли населенных пунктов	для размещения многоэтажного жилого дома	Московская область, Красногорский муниципальный район, городское поселение Красногорск, г. Красногорск, мкр. №10 «Брусчатый поселок», ул. Народного Ополчения, за д. №7	50:11:0010108:9:ЗУ1	48	Улично-дорожная сеть (12.0.1)	Образование путем раздела земельного участка	-	-
20	50:11:0000000:352	11 021	Земли населенных пунктов	для многоэтажного жилищного строительства и размещения автомобильных дорог общего пользования	Московская область, Красногорский муниципальный район, городское поселение Красногорск, г. Красногорск, проезд Центральный	50:11:0000000:352:ЗУ1	389	Улично-дорожная сеть (12.0.1)	Образование путем раздела земельного участка	-	-

Порядковый № ЗУ	Кадастровый номер исходного земельного участка	Площадь исходного земельного участка, кв. м	Категория исходного земельного участка	Вид разрешенного использования исходного земельного участка	Адрес	Условный номер образуемого земельного участка	Площадь испрашиваемого земельного участка, кв. м	Планируемый вид использования земельного участка (код)	Способ образования	Целевое назначение лесов	Примечание
21	50:11:0010108:9	9 447	Земли населенных пунктов	для размещения многоэтажного жилого дома	Московская область, Красногорский муниципальный район, городское поселение Красногорск, г. Красногорск, мкр. №10 «Брусчатый поселок», ул. Народного Ополчения, за д. №7	50:11:0010108:9:ЗУ2	4	Улично-дорожная сеть (12.0.1)	Образование путем раздела земельного участка	-	-
22	50:11:0000000:352	11 021	Земли населенных пунктов	для многоэтажного жилищного строительства и размещения автомобильных дорог общего пользования	Московская область, Красногорский муниципальный район, городское поселение Красногорск, г. Красногорск, проезд Центральный	50:11:0000000:352:ЗУ2	54	Улично-дорожная сеть (12.0.1)	Образование путем раздела земельного участка	-	-
23	50:11:0010108:13	7 955	Земли населенных пунктов	для размещения многоэтажных жилых домов	Московская область, Красногорский муниципальный район, городское поселение Красногорск, г. Красногорск, ул. Народного Ополчения	50:11:0010108:13:ЗУ1	438	Улично-дорожная сеть (12.0.1)	Образование путем раздела земельного участка	-	-

Порядковый № ЗУ	Кадастровый номер исходного земельного участка	Площадь исходного земельного участка, кв. м	Категория исходного земельного участка	Вид разрешенного использования исходного земельного участка	Адрес	Условный номер образуемого земельного участка	Площадь испрашиваемого земельного участка, кв. м	Планируемый вид использования земельного участка (код)	Способ образования	Целевое назначение	Примечание
24	50:11:0000000:352	11 021	Земли населенных пунктов	для многоэтажного жилищного строительства и размещения автомобильных дорог общего пользования	Московская область, Красногорский муниципальный район, городское поселение Красногорск, проезд Центральный	50:11:0000000:352:ЗУ3	1024	Улично-дорожная сеть (12.0.1)	Образование путем раздела земельного участка	-	-
25	50:11:0010107:16	380	Земли населенных пунктов	под муниципальным зданием	обл. Московская, р-н Красногорский, г. Красногорск, ул. Народного Ополчения, дом 2а	50:11:0010107:16:ЗУ1	21	Улично-дорожная сеть (12.0.1)	Образование путем раздела земельного участка	-	-
26	50:11:0010107:1	2 060	Земли населенных пунктов	для размещения комплекса торгового обслуживания населения	Московская область, Красногорский муниципальный район, городское поселение Красногорск, г. Красногорск, ул. Народного Ополчения, д. 1а	50:11:0010107:1:ЗУ1	62	Улично-дорожная сеть (12.0.1)	Образование путем раздела земельного участка	-	-

Порядковый № ЗУ	Кадастровый номер исходного земельного участка	Площадь исходного земельного участка, кв. м	Категория исходного земельного участка	Вид разрешенного использования исходного земельного участка	Адрес	Условный номер образуемого земельного участка	Площадь испрашиваемого земельного участка, кв. м	Планируемый вид использования земельного участка (код)	Способ образования	Целевое назначение лесов	Примечание
27	50:11:0010109:113	4 110	Земли населенных пунктов	под размещение дорог, подъездов, площадок, гостевых автостоянок, озеленения и благоустройства территории для корп. №1	обл. Московская, р-н Красногорский, мкр. №10 «Брусчатый поселок», ул. Народного Ополчения - ул. Лесная	50:11:0010109:113:ЗУ1	916	Улично-дорожная сеть (12.0.1)	Образование путем раздела земельного участка	-	-
28	50:11:0010109:65	340	Земли населенных пунктов	Строительство 2-этажных, 1-го семизэтажного и 7-ми девятиэтажных жилых домов	обл. Московская, р-н Красногорский, г. Красногорск, ул. Народного Ополчения, - ул. Лесная, мкр. №10	50:11:0010109:65:ЗУ1	141	Улично-дорожная сеть (12.0.1)	Образование путем раздела земельного участка	-	-

Порядковый № ЗУ	Кадастровый номер исходного земельного участка	Площадь исходного земельного участка, кв. м	Категория исходного земельного участка	Вид разрешенного использования исходного земельного участка	Адрес	Условный номер образуемого земельного участка	Площадь испрашиваемого земельного участка, кв. м	Планируемый вид использования земельного участка (код)	Способ образования	Целевое назначение лесов	Примечание
29	50:11:0010107:7	870	Земли населенных пунктов	бытовое обслуживание	обл. Московская, р-н Красногорский, г. Красногорск, ул. Кирова, дом 1	50:11:0010107:7:ЗУ1	16	Улично-дорожная сеть (12.0.1)	Образование путем раздела земельного участка	-	-
30	50:11:0010104:511	3 300	Земли населенных пунктов	для размещения многофункционального торгового-развлекательного центра с подземной автостоянкой	обл. Московская, р-н Красногорский, г. Красногорск, ул. Оранжерейная	50:11:0010104:511:ЗУ1	10	Улично-дорожная сеть (12.0.1)	Образование путем раздела земельного участка	-	-
31	50:11:0010109:111	4 380	Земли населенных пунктов	под размещение дорог, подъездов, площадок, гостевых автостоянок, озеленения и благоустройства территории	обл. Московская, р-н Красногорский, г. Красногорск, мкр. №10 «Брусчатый поселок», ул. Народного Ополчения - ул. Лесная	50:11:0010109:111:ЗУ1	436	Улично-дорожная сеть (12.0.1)	Образование путем раздела земельного участка	-	-

Порядковый № ЗУ	Кадастровый номер исходного земельного участка	Площадь исходного земельного участка, кв. м	Категория исходного земельного участка	Вид разрешенного использования исходного земельного участка	Адрес	Условный номер образуемого земельного участка	Площадь испрашиваемого земельного участка, кв. м	Планируемый вид разрешенного использования земельных участков (код)	Способ образования	Целевое назначение лесов	Примечание
32	50:11:0010110:1385	14 588	Земли населенных пунктов	для корп. №2 для размещения автомобильной дороги общего пользования	Московская область, Красногорский муниципальный район, городское поселение Красногорск, г. Красногорск, ул. Лесная	50:11:0010110:1385:ЗУ1	659	Улично-дорожная сеть (12.0.1)	Образование путем раздела земельного участка	-	-
33	50:11:0010104:10593	6 943	Земли населенных пунктов	спорт	Московская область, р-н Красногорский, г. Красногорск, ул Речная	50:11:0010104:10593:ЗУ1	246	Улично-дорожная сеть (12.0.1)	Образование путем раздела земельного участка	-	-
34	50:11:0010104:10579	98	Земли населенных пунктов	земельные участки (территории) общего пользования	Московская область, Городской округ Красногорск	50:11:0010104:10579:ЗУ1	97	Улично-дорожная сеть (12.0.1)	Образование путем раздела земельного участка	-	-

Порядковый № ЗУ	Кадастровый номер исходного земельного участка	Площадь исходного земельного участка, кв. м	Категория исходного земельного участка	Вид разрешенного использования исходного земельного участка	Адрес	Условный номер образуемого земельного участка	Площадь испрашиваемого земельного участка, кв. м	Планируемый вид использования земельного участка (код)	Способ образования	Целевое назначение лесов	Примечание
35	50:11:0010104:461	5 480	Земли населенных пунктов	для размещения стоянок и проезда	обл. Московская, р-н Красногорский, г. Красногорск, ул. Речная	50:11:0010104:461:ЗУ1	2032	Улично-дорожная сеть (12.0.1)	Образование путем раздела земельного участка	-	-
36	50:11:0010104:461	5 480	Земли населенных пунктов	для размещения стоянок и проезда	обл. Московская, р-н Красногорский, г. Красногорск, ул. Речная	50:11:0010104:461:ЗУ2	461	Коммунальное обслуживание (3.1)	Образование путем раздела земельного участка	-	-
37	50:11:0010104:5027	2 259	Земли населенных пунктов	для размещения стоянок и проездов	Московская область, Красногорский муниципальный район, городское поселение Красногорск, г. Красногорск, ул. Речная	50:11:0010104:5027:ЗУ1	1720	Улично-дорожная сеть (12.0.1)	Образование путем раздела земельного участка	-	-
38	50:11:0000000:169923	43 614	Земли населенных пунктов	Общее пользование территории	Московская область, р-н Красногорский, г. Красногорск	50:11:0000000:169923:ЗУ1	1029	Улично-дорожная сеть (12.0.1)	Образование путем раздела земельного участка	-	-

Порядковый № ЗУ	Кадастровый номер исходного земельного участка	Площадь исходного земельного участка, кв. м	Категория исходного земельного участка	Вид разрешенного использования исходного земельного участка	Адрес	Условный номер образуемого земельного участка	Площадь испрашиваемого земельного участка, кв. м	Планируемый вид использования земельного участка (код)	Способ образования	Целевое назначение лесов	Примечание
39	50:11:0010104:7450	11 585	Земли населенных пунктов	спорт	Московская область, Красногорский муниципальный район, городское поселение Красногорск, г. Красногорск, ул. Речная, вблизи д. 25А	50:11:0010104:7450:ЗУ1	1759	Коммунальное обслуживание (3.1)	Образование путем раздела земельного участка	.	.
40	50:11:0010104:7450	11 585	Земли населенных пунктов	спорт	Московская область, Красногорский муниципальный район, городское поселение Красногорск, г. Красногорск, ул. Речная, вблизи д. 25А	50:11:0010104:7450:ЗУ2	3042	Улично-дорожная сеть (12.0.1)	Образование путем раздела земельного участка	.	.
41	50:11:0010104:7450	11 585	Земли населенных пунктов	спорт	Московская область, Красногорский муниципальный район, городское поселение Красногорск, г. Красногорск, ул. Речная, вблизи д. 25А	50:11:0010104:7450:ЗУ3	397	Улично-дорожная сеть (12.0.1)	Образование путем раздела земельного участка	.	.

Порядковый № ЗУ	Кадастровый номер исходного земельного участка	Площадь исходного земельного участка, кв. м	Категория исходного земельного участка	Вид разрешенного использования исходного земельного участка	Адрес	Условный номер образуемого земельного участка	Площадь испрашиваемого земельного участка, кв. м	Планируемый вид использования земельных участков (код)	Способ образования	Целевое назначение лесов	Примечание
42	50:11:0010104:635	4 998	Земли населенных пунктов	Под автомобильной дорогой общего пользования	Московская область, Красногорский муниципальный район, городское поселение Красногорск, г. Красногорск, проезд от ул. Речная - гаражи до гидроузла №4	50:11:0010104:635:ЗУ1	376	Улично-дорожная сеть (12.0.1)	Образование путем раздела земельного участка	-	-
43	50:11:0010104:1	40 000	Земли населенных пунктов	под строительство производственной базы	Московская область, Красногорский район, коммунальная зона «Красногорск-Митино»	50:11:0010104:1:ЗУ1	622	Улично-дорожная сеть (12.0.1)	Образование путем раздела земельного участка	-	-
44	50:11:0010104:564	20 090	Земли промышленности, энергетики, транспорта, связи, радиовещания, телевидения, информатики, земли для обеспечения космической деятельности, земли обороны,	размещение производственной базы и складских помещений	Московская область, Красногорский район, п/о Красногорск-4, коммунальная зона «Красногорск-Митино», д. 20	50:11:0010104:564:ЗУ1	366	Улично-дорожная сеть (12.0.1)	Образование путем раздела земельного участка	-	-

Порядковый № ЗУ	Кадастровый номер исходного земельного участка	Площадь исходного земельного участка, кв. м	Категория исходного земельного участка	Вид разрешенного использования исходного земельного участка	Адрес	Условный номер образуемого земельного участка	Площадь испрашиваемого земельного участка, кв. м	Планируемый вид разрешенного использования земельных участков (код)	Способ образования	Целевое назначение лесов	Примечание
45	50:11:0010107	-	безопасности и земли иного специального назначения	-	-	50:11:0010107: ЗУ2	1076	Улично-дорожная сеть (12.0.1)	Образование из земель, находящихся в государственной или муниципальной собственности	-	-

Порядковый № ЗУ	Кадастровый номер исходного земельного участка	Площадь исходного земельного участка, кв. м	Категория исходного земельного участка	Вид разрешенного использования исходного земельного участка	Адрес	Условный номер образуемого земельного участка	Площадь испрашиваемого земельного участка, кв. м	Планируемый вид использования земельных участков (код)	Способ образования	Целевое назначение лесов	Примечание
46	50:11:0010109	-	-	-	-	50:11:0010109: ЗУ1	7	Улично-дорожная сеть (12.0.1)	Образование из земель, находящихся в государственной или муниципальной собственности	-	-
47	50:11:0010109	-	-	-	-	50:11:0010109: ЗУ2	144	Коммунальное обслуживание (3.1)	Образование из земель, находящихся в государственной или муниципальной собственности	-	-

Порядковый № ЗУ	Кадастровый номер исходного земельного участка	Площадь исходного земельного участка, кв. м	Категория исходного земельного участка	Вид разрешенного использования исходного земельного участка	Адрес	Условный номер образуемого земельного участка	Площадь испрашиваемого земельного участка, кв. м	Планируемый вид разрешенного использования земельных участков (код)	Образование из земель, находящихся в государственной или муниципальной собственности	Образование из земель, находящихся в государственной собственности	Целевое назначение лесов	Примечание
48	50:11:0010109	-	-	-	-	50:11:0010109: ЗУ3	574	Улично-дорожная сеть (12.0.1)	Образование из земель, находящихся в государственной или муниципальной собственности	-	-	-
49	50:11:0010108	-	-	-	-	50:11:0010108: ЗУ1	1967	Улично-дорожная сеть (12.0.1)	Образование из земель, находящихся в государственной или муниципальной собственности	-	-	-

Порядковый № ЗУ	Кадастровый номер исходного земельного участка	Площадь исходного земельного участка, кв. м	Категория исходного земельного участка	Вид разрешенного использования исходного земельного участка	Адрес	Условный номер образуемого земельного участка	Площадь испрашиваемого земельного участка, кв. м	Планируемый вид разрешенного использования земельных участков (код)	Образование из земель, находящихся в государственной или муниципальной собственности	Способ образования	Целевое назначение лесов	Примечание
50	50:11:0010107	-	-	-	-	50:11:0010107: ЗУ3	13	Улично-дорожная сеть (12.0.1)	Образование из земель, находящихся в государственной или муниципальной собственности			
51	50:11:0010107	-	-	-	-	50:11:0010107: ЗУ4	6	Улично-дорожная сеть (12.0.1)	Образование из земель, находящихся в государственной или муниципальной собственности			

Порядковый № ЗУ	Кадастровый номер исходного земельного участка	Площадь исходного земельного участка, кв. м	Категория исходного земельного участка	Вид разрешенного использования исходного земельного участка	Адрес	Условный номер образуемого земельного участка	Площадь испрашиваемого земельного участка, кв. м	Планируемый вид разрешенного использования земельных участков (код)	Образование из земель, находящихся в собственности или муниципальной собственности	Способ образования	Целевое назначение лесов	Примечание
52	50:11:0010107	-	-	-	-	50:11:0010107: ЗУ5	35	Улично- дорожная сеть (12.0.1)	Образование из земель, находящихся в собственности или муниципальной собственности			
53	50:11:0010107	-	-	-	-	50:11:0010107: ЗУ6	246	Улично- дорожная сеть (12.0.1)	Образование из земель, находящихся в собственности или муниципальной собственности			

Порядковый № ЗУ	Кадастровый номер исходного земельного участка	Площадь исходного земельного участка, кв. м	Категория исходного земельного участка	Вид разрешенного использования исходного земельного участка	Адрес	Условный номер образуемого земельного участка	Площадь испрашиваемого земельного участка, кв. м	Планируемый вид разрешенного использования земельных участков (код)	Способ образования	Целевое назначение лесов	Примечание
54	50:11:0010108	-	-	-	-	50:11:0010108: ЗУ2	1302	Улично-дорожная сеть (12.0.1)	Образование из земель, находящихся в государственной или муниципальной собственности	Целевое назначение лесов	
55	50:11:0010107	-	-	-	-	50:11:0010107: ЗУ7	9	Улично-дорожная сеть (12.0.1)	Образование из земель, находящихся в государственной или муниципальной собственности		

Порядковый № ЗУ	Кадастровый номер исходного земельного участка	Площадь исходного земельного участка, кв. м	Категория исходного земельного участка	Вид разрешенного использования исходного земельного участка	Адрес	Условный номер образуемого земельного участка	Площадь испрашиваемого земельного участка, кв. м	Планируемый вид разрешенного использования земельных участков (код)	Образование из земель, находящихся в государственной или муниципальной собственности	Способ образования	Целевое назначение лесов	Примечание
56	50:11:0010107	-	-	-	-	50:11:0010107: ЗУ8	241	Улично-дорожная сеть (12.0.1)	Образование из земель, находящихся в государственной или муниципальной собственности			
57	50:11:0010109	-	-	-	-	50:11:0010109: ЗУ4	67	Улично-дорожная сеть (12.0.1)	Образование из земель, находящихся в государственной или муниципальной собственности			

Порядковый № ЗУ	Кадастровый номер исходного земельного участка	Площадь исходного земельного участка, кв. м	Категория исходного земельного участка	Вид разрешенного использования исходного земельного участка	Адрес	Условный номер образуемого земельного участка	Площадь испрашиваемого земельного участка, кв. м	Планируемый вид использования земельного участка (код)	Способ образования	Целевое назначение лесов	Примечание
58	50:11:0010104	-	-	-	-	50:11:0010104; ЗУ1	2897	Улично-дорожная сеть (12.0.1)	Образование из земель, находящихся в государственной или муниципальной собственности	-	-
59	50:11:0010110	-	-	-	-	50:11:0010110; ЗУ1	133	Коммунальное обслуживание (3.1)	Образование из земель, находящихся в государственной или муниципальной собственности	-	-

Порядковый № ЗУ	Кадастровый номер исходного земельного участка	Площадь исходного земельного участка, кв. м	Категория исходного земельного участка	Вид разрешенного использования исходного земельного участка	Адрес	Условный номер образуемого земельного участка	Площадь испрашиваемого земельного участка, кв. м	Планируемый вид разрешенного использования земельных участков (код)	Способ образования	Целевое назначение лесов	Примечание
60	50:11:0010104	-	-	-	-	50:11:0010104: ЗУ2	135	Улично-дорожная сеть (12.0.1)	Образование из земель, находящихся в государственной или муниципальной собственности	-	-
61	50:11:0010110	-	-	-	-	50:11:0010110: ЗУ2	257	Улично-дорожная сеть (12.0.1)	Образование из земель, находящихся в государственной или муниципальной собственности	-	-

Порядковый № ЗУ	Кадастровый номер исходного земельного участка	Площадь исходного земельного участка, кв. м	Категория исходного земельного участка	Вид разрешенного использования исходного земельного участка	Адрес	Условный номер образуемого земельного участка	Площадь испрашиваемого земельного участка, кв. м	Планируемый вид использования разрешенного земельного участка (код)	Способ образования	Целевое назначение лесов	Примечание
62	50:11:0010104	-	-	-	-	50:11:0010104: ЗУ3	76	Улично- дорожная сеть (12.0.1)	Образование из земель, находящихся в государственной или муниципальной собственности	-	-
63	50:11:0010104	-	-	-	-	50:11:0010104: ЗУ4	1191	Улично- дорожная сеть (12.0.1)	Образование из земель, находящихся в государственной или муниципальной собственности	-	-

Порядковый № ЗУ	Кадастровый номер исходного земельного участка	Площадь исходного земельного участка, кв. м	Категория исходного земельного участка	Вид разрешенного использования исходного земельного участка	Адрес	Условный номер образуемого земельного участка	Площадь испрашиваемого земельного участка, кв. м	Планируемый вид разрешенного использования земельных участков (код)	Способ образования	Целевое назначение лесов	Примечание
64	50:11:0010104	-	-	-	-	50:11:0010104: ЗУ5	987	Улично- дорожная сеть (12.0.1)	Образование из земель, находящихся в государственной или муниципальной собственности	-	-
65	50:11:0010104	-	-	-	-	50:11:0010104: ЗУ6	42	Улично- дорожная сеть (12.0.1)	Образование из земель, находящихся в государственной или муниципальной собственности	-	-

Порядковый № ЗУ	Кадастровый номер исходного земельного участка	Площадь исходного земельного участка, кв. м	Категория исходного земельного участка	Вид разрешенного использования исходного земельного участка	Адрес	Условный номер образуемого земельного участка	Площадь испрашиваемого земельного участка, кв. м	Планируемый вид использования земельного участка (код)	Способ образования	Целевое назначение лесов	Примечание
66	50:11:0010104	-	-	-	-	50:11:0010104: ЗУ7	230	Улично- дорожная сеть (12.0.1)	Образование из земель, находящихся в государственной или муниципальной собственности	Защитные леса	Истринское лесничество, Красногорское участковое лесничество, кв. квартал 41, выдел 34
67	50:11:0010104	-	-	-	-	50:11:0010104: ЗУ8	130	Улично- дорожная сеть (12.0.1)	Образование из земель, находящихся в государственной или муниципальной собственности	Защитные леса	Истринское лесничество, Красногорское участковое лесничество, кв. квартал 41, выдел 34

Порядковый № ЗУ	Кадастровый номер исходного земельного участка	Площадь исходного земельного участка, кв. м	Категория исходного земельного участка	Вид разрешенного использования исходного земельного участка	Адрес	Условный номер образуемого земельного участка	Площадь испрашиваемого земельного участка, кв. м	Планируемый вид разрешенного использования земельных участков (код)	Способ образования	Целевое назначение лесов	Примечание
68	50:11:0010104	-	-	-	-	50:11:0010104: ЗУ9	27849	Улично-дорожная сеть (12.0.1)	Образование из земель, находящихся в государственной или муниципальной собственности	Защитные леса	Истринское лесничество, Красногорское участковое лесничество, квартал 41, выдел 34, 36, 39, 37, 45, 49, 23, 22, 38, 24, 48, 25, 51, 15
69	50:11:0010104	-	-	-	-	50:11:0010104: ЗУ10	15619	Улично-дорожная сеть (12.0.1)	Образование из земель, находящихся в государственной или муниципальной собственности	-	-

Порядковый № ЗУ	Кадастровый номер исходного земельного участка	Площадь исходного земельного участка, кв. м	Категория исходного земельного участка	Вид разрешенного использования исходного земельного участка	Адрес	Условный номер образуемого земельного участка	Площадь испрашиваемого земельного участка, кв. м	Планируемый вид разрешенного использования земельных участков (код)	Способ образования	Целевое назначение лесов	Примечание
70	50:11:0010104	-	-	-	-	50:11:0010104: ЗУ11	154	Коммунальное обслуживание (3.1)	Образование из земель, находящихся в государственной или муниципальной собственности	-	-
71	50:11:0010104	-	-	-	-	50:11:0010104: ЗУ12	32	Улично-дорожная сеть (12.0.1)	Образование из земель, находящихся в государственной или муниципальной собственности	Защитные леса	Истринское лесничество, Красногорское участковое лесничество, тво, квартал 41, выдел 37, 45, 36

Порядковый № ЗУ	Кадастровый номер исходного земельного участка	Площадь исходного земельного участка, кв. м	Категория исходного земельного участка	Вид разрешенного использования исходного земельного участка	Адрес	Условный номер образуемого земельного участка	Площадь испрашиваемого земельного участка, кв. м	Планируемый вид использования земельного участка (код)	Способ образования	Целевое назначение лесов	Примечание
72	50:11:0010104	-	-	-	-	50:11:0010104: ЗУ13	67	Улично-дорожная сеть (12.0.1)	Образование из земель, находящихся в государственной или муниципальной собственности	Защитные леса	Истринское лесничество, Красногорское отделение лесничества, квартал 41, выдел 45, 49, 38,
73	50:11:0010104: 10542	9 967	Земли населенных пунктов	Обслуживание автотранспортного порта	Московская область, р-н Красногорский, г. Красногорск, ул. Речная	50:11:0010104: 10542:ЗУ1	8465	Улично-дорожная сеть (12.0.1)	Образование путем раздела земельного участка	-	-

Порядковый № ЗУ	Кадастровый номер исходного земельного участка	Площадь исходного земельного участка, кв. м	Категория исходного земельного участка	Вид разрешенного использования исходного земельного участка	Адрес	Условный номер образуемого земельного участка	Площадь испрашиваемого земельного участка, кв. м	Планируемый вид использования земельных участков (код)	Способ образования	Целевое назначение лесов	Примечание
74	50:11:0010108	-	-	-	-	50:11:0010108: ЗУ3	3	Улично-дорожная сеть (12.0.1)	Образование из земель, находящихся в государственной или муниципальной собственности	-	-
75	50:11:0010108	-	-	-	-	50:11:0010108: ЗУ4	2	Улично-дорожная сеть (12.0.1)	Образование из земель, находящихся в государственной или муниципальной собственности	-	-
Итого							110721				

Порядковый № ЗУ	Кадастровый номер исходного земельного участка	Площадь исходного земельного участка, кв. м	Категория исходного земельного участка	Вид разрешенного использования исходного земельного участка	Адрес	Условный номер образуемого земельного участка	Площадь испрашиваемого земельного участка, кв. м	Планируемый вид использования земельных участков (код)	Способ образования	Целевое назначение лесов	Примечание
Земельные участки в зонах планируемого размещения линейных объектов, подлежащих реконструкции в связи с изменением их местоположения											
76	50:11:0010107	-	-	-	-	50:11:0010107: ЗУ11	90	Коммунальное обслуживание (3.1)	Образование из земель, находящихся в государственной или муниципальной собственности	-	-
77	50:11:0010109	-	-	-	-	50:11:0010109: ЗУ5	99	Коммунальное обслуживание (3.1)	Образование из земель, находящихся в государственной или муниципальной собственности	-	-

Порядковый № ЗУ	Кадастровый номер исходного земельного участка	Площадь исходного земельного участка, кв. м	Категория исходного земельного участка	Вид разрешенного использования исходного земельного участка	Адрес	Условный номер образуемого земельного участка	Площадь испрашиваемого земельного участка, кв. м	Планируемый вид использования земельного участка (код)	Способ образования	Целевое назначение лесов	Примечание
78	50:11:0010109	-	-	-	-	50:11:0010109: ЗУ7	78	Коммунальное обслуживание (3.1)	Образование из земель, находящихся в государственной или муниципальной собственности	-	-
79	50:11:0010107	-	-	-	-	50:11:0010107: ЗУ12	2	Коммунальное обслуживание (3.1)	Образование из земель, находящихся в государственной или муниципальной собственности	-	-

Порядковый № ЗУ	Кадастровый номер исходного земельного участка	Площадь исходного земельного участка, кв. м	Категория исходного земельного участка	Вид разрешенного использования исходного земельного участка	Адрес	Условный номер образуемого земельного участка	Площадь испрашиваемого земельного участка, кв. м	Планируемый вид разрешенного использования земельных участков (код)	Способ образования	Целевое назначение лесов	Примечание
80	50:11:0010107	-	-	-	-	50:11:0010107: ЗУ13	6	Коммунальное обслуживание (3.1)	Образование из земель, находящихся в государственной или муниципальной собственности	-	-
81	50:11:0010108	-	-	-	-	50:11:0010108: ЗУ5	255	Коммунальное обслуживание (3.1)	Образование из земель, находящихся в государственной или муниципальной собственности	-	-

Порядковый № ЗУ	Кадастровый номер исходного земельного участка	Площадь исходного земельного участка, кв. м	Категория исходного земельного участка	Вид разрешенного использования исходного земельного участка	Адрес	Условный номер образуемого земельного участка	Площадь испрашиваемого земельного участка, кв. м	Планируемый вид использования земельных участков (код)	Образование из земель, находящихся в собственности муниципальной собственности	Способ образования	Целевое назначение лесов	Примечание
82	50:11:0010107	-	-	-	-	50:11:0010107: ЗУ14	53	Коммунальное обслуживание (3.1)	Образование из земель, находящихся в государственной или муниципальной собственности	Способ образования	Целевое назначение лесов	
83	50:11:0010107	-	-	-	-	50:11:0010107: ЗУ15	3	Коммунальное обслуживание (3.1)	Образование из земель, находящихся в государственной или муниципальной собственности	Способ образования	Целевое назначение лесов	

Порядковый № ЗУ	Кадастровый номер исходного земельного участка	Площадь исходного земельного участка, кв. м	Категория исходного земельного участка	Вид разрешенного использования исходного земельного участка	Адрес	Условный номер образуемого земельного участка	Площадь испрашиваемого земельного участка, кв. м	Планируемый вид использования земельного участка (код)	Образование из земель, находящихся в государственной или муниципальной собственности	Способ образования	Целевое назначение лесов	Примечание
84	50:11:0010107	-	-	-	-	50:11:0010107: ЗУ16	8	Коммунальное обслуживание (3.1)	Образование из земель, находящихся в государственной или муниципальной собственности	Способ образования	Целевое назначение лесов	
85	50:11:0010108	-	-	-	-	50:11:0010108: ЗУ6	248	Коммунальное обслуживание (3.1)	Образование из земель, находящихся в государственной или муниципальной собственности	Способ образования	Целевое назначение лесов	

Порядковый № ЗУ	Кадастровый номер исходного земельного участка	Площадь исходного земельного участка, кв. м	Категория исходного земельного участка	Вид разрешенного использования исходного земельного участка	Адрес	Условный номер образуемого земельного участка	Площадь испрашиваемого земельного участка, кв. м	Планируемый вид использования земельного участка (код)	Образование из земель, находящихся в государственной или муниципальной собственности	Способ образования	Целевое назначение лесов	Примечание
86	50:11:0010107	-	-	-	-	50:11:0010107: ЗУ17	34	Коммунальное обслуживание (3.1)	Образование из земель, находящихся в государственной или муниципальной собственности	Способ образования	Целевое назначение лесов	
87	50:11:0010107	-	-	-	-	50:11:0010107: ЗУ18	142	Коммунальное обслуживание (3.1)	Образование из земель, находящихся в государственной или муниципальной собственности			

Порядковый № ЗУ	Кадастровый номер исходного земельного участка	Площадь исходного земельного участка, кв. м	Категория исходного земельного участка	Вид разрешенного использования исходного земельного участка	Адрес	Условный номер образуемого земельного участка	Площадь испрашиваемого земельного участка, кв. м	Планируемый вид разрешенного использования земельных участков (код)	Образование из земель, находящихся в государственной или муниципальной собственности	Способ образования	Целевое назначение лесов	Примечание
88	50:11:0010107	-	-	-	-	50:11:0010107: ЗУ19	329	Коммунальное обслуживание (3.1)	Образование из земель, находящихся в государственной или муниципальной собственности	Способ образования	Целевое назначение лесов	
89	50:11:0010110	-	-	-	-	50:11:0010110: ЗУ3	913	Коммунальное обслуживание (3.1)	Образование из земель, находящихся в государственной или муниципальной собственности	Способ образования	Целевое назначение лесов	

Порядковый № ЗУ	Кадастровый номер исходного земельного участка	Площадь исходного земельного участка, кв. м	Категория исходного земельного участка	Вид разрешенного использования исходного земельного участка	Адрес	Условный номер образуемого земельного участка	Площадь испрашиваемого земельного участка, кв. м	Планируемый вид использования земельных участков (код)	Образование из земель, находящихся в государственной или муниципальной собственности	Способ образования	Целевое назначение лесов	Примечание
91	50:11:0010104	-	-	-	-	50:11:0010104: ЗУ14	366	Коммунальное обслуживание (3.1)	Образование из земель, находящихся в государственной или муниципальной собственности	Способ образования	Целевое назначение лесов	
92	50:11:0010104	-	-	-	-	50:11:0010104: ЗУ15	392	Коммунальное обслуживание (3.1)	Образование из земель, находящихся в государственной или муниципальной собственности	Способ образования	Целевое назначение лесов	

Порядковый № ЗУ	Кадастровый номер исходного земельного участка	Площадь исходного земельного участка, кв. м	Категория исходного земельного участка	Вид разрешенного использования исходного земельного участка	Адрес	Условный номер образуемого земельного участка	Площадь испрашиваемого земельного участка, кв. м	Планируемый вид использования земельных участков (код)	Способ образования	Целевое назначение лесов	Примечание
99	50:11:0010104	-	-	-	-	50:11:0010104: ЗУ23	117	Коммунальное обслуживание (3.1)	Образование из земель, находящихся в государственной или муниципальной собственности	Защитные леса	Истринское лесничество, Красногорское участковое лесничество, квартал 41, выдел 48, 25
Итого							3135				

Таблица 7

Характеристика земель лесного фонда по данным Комитета лесного хозяйства Московской области
(Истринское лесничество, Красногорское участковое лесничество, квартал 41)

Выдел	Состав, особенности выдела, количественная доля в составе дровостоя пород деревьев	Высота, м	Возраст	Ярус	Подрост., подлесок	Хозяйственные мероприятия	Номер образуемого участка/ публичного сервитута	Площадь образуемого участка/ публичного сервитута
Истринское лесничество, Красногорское участковое лесничество								

Выдел	Состав, особенности выдела, количественная доля в составе древостоя пород деревьев	Высота, м	Возраст	Ярус	Подрост., подлесок	Хозяйственные мероприятия	Номер образуемого участка/ публичного сервитута	Площадь образуемого участка/ публичного сервитута
категория защитности – леса, расположенные в защитных полосах лесов								
Виды использования: заготовка древесины (включая СОМ), заготовка и сбор недревесных лесных ресурсов, заготовка пищевых лесных ресурсов и сбор лекарственных растений, осуществление научно-исследовательской деятельности, образовательной деятельности, осуществление рекреационной деятельности; выращивание посадочного материала лесных растений (саженцев, сеянцев), строительство и эксплуатация водохранилищ и иных искусственных водных объектов, а также гидротехнических сооружений морских терминалов, речных портов, причалов; строительство, реконструкция, эксплуатация линейных объектов, осуществление религиозной деятельности, изыскательские работы								
Квартал 41								
13	Лесные культуры береза - 50%, липа - 30%, сосна + дуб - 20%	береза - 25, липа - 22, сосна - 25	69	1	крушина ломкая, лещина, средний, культуры – 47 г., состояние удовлетворительные	уборка захламлений (сух), уборка захламлений	68	247
15	Усадьба ведомственная.	-	-			-	68	260
22	Вяз (50%),	22	51	1	рябина, лещина, липа, средний, культуры - 65 г., состояние удовлетворительные		68	748
	Липа (40%),							
	Береза (10%)							
Участок обремененный правом аренды								
23	Береза (50%)	26	67	1	лещина, крушина ломкая, рябина, средний, культуры - 49 г., состояние удовлетворительные		68	1686
	Липа (30%),							
	Тополь (10%),							
	Вяз (10%)							
Участок обремененный								

Выдел	Состав, особенности выдела, количественная доля в составе древостоя пород деревьев	Высота, м	Возраст	Ярус	Подрост., подлесок	Хозяйственные мероприятия	Номер образуемого участка/ публичного сервитута	Площадь образуемого участка/ публичного сервитута
24	правом аренды							
	Береза (60%)	26	69	1	крушина ломкая, лещина, рябина, средний, культуры - 47 г., состояние удовлетворительные	-	68	5465
	Тополь (30%)							
	Липа + Ясень (10%)							
25	Участок обремененный правом аренды						27*	461
	Сосна + Тополь + Липа + Береза (100%)	25	69	1	лещина, рябина, малина, средний, культуры - 47 г., состояние хорошее	уборка захламлений	68 99	1191 50
34	Прочие земли	-	-	-	-	-	66	230
	Участок обремененный правом аренды						67	130
							68	481
							10*	10
							11*	133
							18*	27
							19*	72
							20*	22
					21*	1		
36	Береза + Осина (100%)	25	67	1	лещина, липа, ива кустарниковая,	-	24*	137
							25*	7
							26*	397
							68	2700

Выдел	Состав, особенности выдела, количественная доля в составе древостоя пород деревьев	Высота, м	Возраст	Ярус	Подрост., подлесок	Хозяйственные мероприятия	Номер образуемого участка/ публичного сервитута	Площадь образуемого участка/ публичного сервитута
37	Участок обремененный правом аренды				средний, склон СЗ-20, культуры – 49 Г., состояние			
	Липа (80%)	21	51	1	лещина, рябина, крушина ломкая, культуры - 65 Г., состояние	-	68	2712
	Береза + Сосна + Липа (20%)				удовлетворительные			
38	Участок обремененный правом аренды				удовлетворительные		71	10
	Лиственница + Береза (100%)	22	62	1	крушина ломкая, лещина, рябина, культуры - 54 Г., состояние	-	68	1429
	Участок обремененный правом аренды				удовлетворительные			
39	Прочие земли	-	-	-	-	-	68	2369
	Участок обремененный правом аренды							
	Участок обремененный правом аренды							
45	Тополь (60%)	23	67	1	лещина, рябина, крушина ломкая, культуры - 49 Г., состояние	-	68	5157
	Липа (30%)				удовлетворительные		71	22
	Вяз (10%)							
48	Участок обремененный правом аренды							
	Береза (60%)	26	69	1	крушина ломкая,	уборка	68	2682

Выдел	Состав, особенности выдела, количественная доля в составе древостоя пород деревьев	Высота, м	Возраст	Ярус	Подрост., подлесок	Хозяйственные мероприятия	Номер образуемого участка/ публичного сервитута	Площадь образуемого участка/ публичного сервитута
49	Тополь (30%)				лещина, рябина, средний, культуры - 47 г., состояние неудовлетворительное, неблагоприятные климатические условия	захламлиный (сухой), уборка захламлиный	99	67
	Липа (10%)							
51	Лиственница + Береза (100%)	22	62	1	крушина ломкая, лещина, рябина, средний, культуры - 54 г., состояние удовлетворительное	-	68	455
	Участок обремененный правом аренды прочие земли							
51		-	-			-	68	267

* Публичный сервитут, подлежащий установлению, предназначен для размещения линейных объектов, подлежащих реконструкции в связи с изменением их местоположения (трубопроводы АО «Мособлгаз»).

Изменяемые земельные участки

№ п/п	Условный номер образуемого земельного участка	Кадастровый номер земельного участка	Площадь, кв. м	
			Всего земельного участка	В границах зон планируемого размещения объектов
1	38	50:11:0000000:169923	43 614	1029
2	1	50:11:0000000:169996	26 919	26210
3	7	50:11:0000000:170448	1 404	237
4	15	50:11:0000000:170451	14 479	182
5	20	50:11:0000000:352	11 021	389
	22			54
	24			1024
6	43	50:11:0010104:1	40 000	622
7	73	50:11:0010104:10542	9 967	8465
8	34	50:11:0010104:10579	98	97
9	33	50:11:0010104:10593	6 943	246
10	35	50:11:0010104:461	5 480	2032
	36			461
11	37	50:11:0010104:5027	2 259	1720
12	30	50:11:0010104:511	3 300	10
13	44	50:11:0010104:564	20 090	366
14	42	50:11:0010104:635	4 998	376
15	39	50:11:0010104:7450	11 585	1759
	40			3042
	41			397
16	26	50:11:0010107:1	2 060	62
17	11	50:11:0010107:101	1 082	140
18	10	50:11:0010107:102	1 554	220
19	25	50:11:0010107:16	380	21
20	4	50:11:0010107:2	36	30
21	2	50:11:0010107:372	2 112	332
22	3	50:11:0010107:373	1 970	5
23	9	50:11:0010107:374	4 445	276
24	29	50:11:0010107:7	870	16
25	5	50:11:0010107:72	24 567	596
26	12	50:11:0010107:79	13 240	94
27	16	50:11:0010107:98	2 761	303
28	23	50:11:0010108:13	7 955	438
30	13	50:11:0010108:14	12 775	410
	14			78
31	17	50:11:0010108:4	2 600	1030
32	19	50:11:0010108:9	9 447	48
	21			4
33	8	50:11:0010108:944	2 980	92
34	18	50:11:0010108:951	1 350	152
35	31	50:11:0010109:111	4 380	436
36	27	50:11:0010109:113	4 110	916
37	6	50:11:0010109:141	1 445	13
38	28	50:11:0010109:65	340	141

№ п/п	Условный номер образуемого земельного участка	Кадастровый номер земельного участка	Площадь, кв. м	
			Всего земельного участка	В границах зон планируемого размещения объектов
39	32	50:11:0010110:1385	14 588	659
40	-	50:11:0010104:9546	4	-

Таблица 9

Каталог координат поворотных точек границ образуемых земельных участков

Система координат МСК-50

Номер точки	Координаты, м	
	X	Y
	1	
1	477420.84	2176414.32
2	477438.24	2176433.67
3	477466.82	2176465.13
4	477480.07	2176480.35
5	477490.94	2176491.84
6	477498.40	2176499.47
7	477503.48	2176504.07
8	477507.97	2176507.40
9	477519.38	2176514.46
10	477575.58	2176548.98
11	477600.96	2176564.56
12	477632.49	2176583.75
13	477659.45	2176599.48
14	477658.80	2176600.91
15	477675.53	2176610.69
16	477709.23	2176630.22
17	477712.91	2176632.47
18	477716.84	2176635.54
19	477721.87	2176638.83
20	477734.58	2176645.72
21	477750.80	2176654.40
22	477751.54	2176653.71
23	477760.79	2176657.66
24	477761.63	2176658.58
25	477826.97	2176697.66
26	477884.98	2176732.36
27	477942.25	2176766.63
28	477952.34	2176773.33
29	477958.34	2176777.31
30	477960.47	2176778.88
31	477964.73	2176782.00
32	478004.01	2176854.68
33	478006.16	2176851.85
34	478029.67	2176896.25
35	478048.53	2176930.99
36	478086.81	2176999.86
37	478089.53	2177004.85

Номер точки	Координаты, м	
	X	Y
38	478101.35	2177026.35
39	478103.80	2177024.99
40	478107.13	2177031.62
41	478112.82	2177041.87
42	478132.38	2177077.08
43	478133.68	2177077.19
44	478137.42	2177082.12
45	478143.67	2177090.92
46	478148.72	2177099.28
47	478151.75	2177105.24
48	478154.22	2177111.18
49	478156.42	2177118.27
50	478158.87	2177127.21
51	478162.02	2177141.58
52	478165.24	2177159.34
980	478165,47	2177161,01
985	478160,90	2177164,66
986	478161,45	2177167,48
987	478160,67	2177174,55
988	478159,92	2177185,88
989	478158,57	2177195,32
990	478156,49	2177205,09
991	478153,32	2177214,87
992	478150,06	2177223,24
993	478145,41	2177233,32
994	478141,22	2177242,72
995	478140,74	2177244,07
996	478136,16	2177252,77
62	478131.99	2177263.22
63	478131.43	2177269.73
64	478130.44	2177271.36
65	478131.58	2177275.53
66	478128.99	2177281.52
67	478132.05	2177295.39
68	478131.83	2177301.74
69	478135.03	2177311.75
70	478159.26	2177378.16
71	478172.99	2177416.93

Номер точки	Координаты, м	
	X	Y
72	478181.13	2177437.80
73	478184.31	2177445.00
74	478187.67	2177451.31
75	478192.26	2177459.43
76	478197.57	2177468.56
77	478203.77	2177477.90
78	478211.45	2177489.29
79	478220.58	2177501.81
80	478223.82	2177498.94
81	478227.11	2177502.71
82	478223.44	2177505.94
83	478226.05	2177509.85
84	478228.73	2177515.56
85	478230.85	2177522.37
86	478231.44	2177527.93
87	478211.72	2177528.34
88	478211.38	2177528.36
89	478211.17	2177526.43
90	478210.04	2177522.81
91	478208.58	2177519.70
92	478206.02	2177515.85
93	478197.51	2177504.14
94	478197.50	2177504.13
95	478195.12	2177500.86
96	478187.15	2177489.03
97	478180.57	2177479.12
98	478174.91	2177469.37
99	478170.14	2177460.94
100	478168.76	2177458.36
101	478168.76	2177458.35
102	478166.31	2177453.76
103	478162.65	2177445.48
104	478154.24	2177423.89
105	478148.67	2177408.17
106	478151.16	2177406.98
107	478148.72	2177400.59
108	478144.63	2177389.80
109	478143.31	2177390.06
110	478141.13	2177388.89
111	478140.29	2177386.34
112	478140.32	2177384.32
113	478139.70	2177379.34
114	478139.17	2177377.40
115	478131.93	2177357.65
116	478131.20	2177352.80
117	478120.91	2177325.57
118	478114.68	2177308.19
119	478112.23	2177299.60

Номер точки	Координаты, м	
	X	Y
120	478110.88	2177289.14
121	478110.88	2177272.71
122	478112.16	2177266.34
123	478114.38	2177262.14
124	478133.98	2177222.08
125	478136.65	2177216.60
126	478137.47	2177214.94
127	478139.69	2177210.09
128	478141.64	2177205.12
129	478143.33	2177200.06
130	478144.75	2177194.92
131	478145.88	2177189.70
132	478146.74	2177184.43
133	478147.32	2177179.13
134	478147.61	2177173.80
135	478147.62	2177168.46
136	478147.34	2177163.15
137	478146.78	2177157.84
138	478145.94	2177152.57
139	478144.82	2177147.36
140	478143.42	2177142.21
141	478141.74	2177137.14
142	478139.80	2177132.17
143	478137.21	2177123.83
144	478135.42	2177117.99
145	478133.60	2177113.66
146	478131.23	2177109.00
147	478126.93	2177101.89
148	478123.89	2177097.60
149	478119.99	2177086.71
150	478113.82	2177074.96
151	478101.96	2177055.14
152	478094.46	2177043.04
153	478089.26	2177033.82
154	478073.12	2177007.56
155	478072.93	2177007.25
156	478070.19	2177002.12
157	478070.10	2177001.81
158	478067.47	2176992.81
159	478061.24	2176981.20
160	478057.28	2176978.09
161	478047.31	2176958.64
162	478046.06	2176959.29
163	478021.35	2176911.97
164	478007.21	2176886.57
165	477986.16	2176849.80
166	477987.88	2176848.73
167	477959.27	2176797.82

Номер точки	Координаты, м	
	X	Y
168	477956.91	2176796.59
169	477940.21	2176784.41
170	477905.37	2176765.05
171	477841.83	2176730.02
172	477810.72	2176712.14
173	477779.15	2176693.14
174	477745.88	2176673.59
175	477652.04	2176618.31
176	477633.94	2176607.17
177	477622.98	2176600.43
178	477591.08	2176580.63
179	477566.14	2176565.70
180	477498.15	2176523.58
181	477491.45	2176518.87
182	477488.32	2176515.34
183	477483.20	2176509.89
184	477481.90	2176511.44
185	477455.30	2176480.49
186	477454.53	2176479.36
187	477451.06	2176475.66
188	477451.81	2176475.01
189	477441.34	2176463.05
190	477430.43	2176450.60
191	477429.76	2176450.50
192	477413.61	2176431.88
193	477412.83	2176432.50
194	477411.40	2176433.73
195	477405.79	2176427.50
1	477420.84	2176414.32
За исключением		
229	478223.68	2177501.06
230	478225.00	2177502.57
231	478223.50	2177503.89
232	478222.18	2177502.39
229	478223.68	2177501.06
2		
233	477433.49	2176403.00
234	477435.61	2176405.44
235	477434.97	2176414.28
236	477451.37	2176434.54
237	477446.52	2176438.80
238	477421.49	2176413.74
239	477424.68	2176410.96
240	477431.35	2176404.94
241	477433.04	2176403.41
233	477433.49	2176403.00
3		
248	477435.94	2176400.78

Номер точки	Координаты, м	
	X	Y
234	477435.61	2176405.44
233	477433.49	2176403.00
248	477435.94	2176400.78
4		
249	477452.47	2176435.90
250	477456.28	2176440.60
251	477452.98	2176443.88
252	477448.74	2176439.62
249	477452.47	2176435.90
5		
253	477457.00	2176441.49
254	477463.53	2176449.56
255	477508.45	2176497.70
256	477523.75	2176510.32
257	477638.17	2176582.01
258	477640.92	2176581.69
259	477645.15	2176579.68
260	477648.29	2176576.21
261	477648.87	2176576.56
262	477643.09	2176586.36
263	477640.89	2176588.15
264	477611.79	2176568.32
265	477600.91	2176560.84
266	477546.29	2176525.79
267	477531.33	2176516.23
268	477504.86	2176497.92
269	477505.05	2176497.37
270	477472.59	2176464.99
271	477472.11	2176465.35
272	477452.99	2176445.27
273	477455.47	2176442.80
253	477457.00	2176441.49
6		
183	477483.20	2176509.89
182	477488.32	2176515.34
274	477486.97	2176516.10
275	477481.91	2176511.45
183	477483.20	2176509.89
7		
208	477648.79	2176621.35
276	477643.15	2176617.91
277	477637.54	2176626.94
278	477625.57	2176621.33
279	477626.62	2176619.52
280	477626.66	2176619.46
176	477633.94	2176607.17
209	477650.98	2176617.66
208	477648.79	2176621.35

Номер точки	Координаты, м	
	X	Y
8		
276	477643.15	2176617.91
208	477648.79	2176621.35
207	477655.72	2176625.57
281	477640.42	2176628.29
277	477637.54	2176626.94
276	477643.15	2176617.91
9		
282	477648.89	2176576.58
283	477665.38	2176586.47
284	477661.84	2176592.52
285	477662.11	2176593.64
13	477659.45	2176599.48
286	477642.40	2176589.53
287	477648.81	2176576.73
282	477648.89	2176576.58
10		
288	477662.11	2176593.65
289	477662.82	2176596.66
290	477665.48	2176599.70
291	477700.41	2176621.60
292	477710.66	2176627.73
16	477709.23	2176630.22
15	477675.53	2176610.69
14	477658.80	2176600.91
293	477659.46	2176599.47
288	477662.11	2176593.65
11		
294	477714.42	2176629.97
295	477747.10	2176649.48
296	477752.57	2176652.75
22	477751.54	2176653.71
21	477750.80	2176654.40
20	477734.58	2176645.72
19	477721.87	2176638.83
18	477716.84	2176635.54
17	477712.91	2176632.47
294	477714.42	2176629.97
12		
25	477826.97	2176697.66
297	477768.94	2176662.95
298	477786.76	2176673.17
299	477798.95	2176677.83
300	477815.23	2176687.55
25	477826.97	2176697.66
13		
301	477798.00	2176711.57
202	477794.02	2176709.19

Номер точки	Координаты, м	
	X	Y
201	477879.34	2176758.72
200	477877.12	2176762.62
302	477867.39	2176756.80
303	477852.00	2176751.09
304	477833.78	2176740.20
305	477808.33	2176717.74
306	477807.65	2176717.33
301	477798.00	2176711.57
14		
306	477807.65	2176717.33
307	477805.13	2176721.80
308	477803.05	2176720.66
309	477802.08	2176722.50
310	477794.38	2176718.45
301	477798.00	2176711.57
306	477807.65	2176717.33
15		
311	477958.57	2176762.59
312	477971.02	2176769.90
313	477965.12	2176778.62
31	477964.73	2176782.00
29	477958.34	2176777.31
28	477952.34	2176773.33
314	477953.41	2176771.52
311	477958.57	2176762.59
16		
312	477971.02	2176769.90
315	477974.13	2176771.72
316	477968.07	2176781.85
317	478006.15	2176851.82
32	478004.01	2176854.68
31	477964.73	2176782.00
313	477965.12	2176778.62
312	477971.02	2176769.90
17		
169	477940.21	2176784.41
168	477956.91	2176796.59
167	477959.27	2176797.82
166	477987.88	2176848.73
318	477978.64	2176854.35
319	477971.74	2176841.73
320	477967.01	2176833.72
321	477961.76	2176826.05
322	477956.02	2176818.74
323	477949.80	2176811.83
324	477943.13	2176805.34
325	477936.05	2176799.32
197	477929.53	2176794.47

Номер точки	Координаты, м	
	X	Y
196	477939.06	2176785.98
169	477940.21	2176784.41
18		
326	478062.60	2176997.79
327	478058.42	2177000.18
328	478058.42	2177000.17
329	478044.17	2176974.21
330	478041.33	2176971.94
331	478042.45	2176971.30
332	478046.25	2176969.13
326	478062.60	2176997.79
19		
333	478033.70	2176965.85
334	478032.58	2176964.96
335	478028.99	2176958.67
336	478033.90	2176955.85
337	478038.14	2176963.50
333	478033.70	2176965.85
20		
338	478061.73	2177006.17
327	478058.42	2177000.18
326	478062.60	2176997.79
332	478046.25	2176969.13
331	478042.45	2176971.30
339	478041.26	2176969.16
340	478039.21	2176970.25
333	478033.70	2176965.85
337	478038.14	2176963.50
162	478046.06	2176959.29
161	478047.31	2176958.64
160	478057.28	2176978.09
159	478061.24	2176981.20
158	478067.47	2176992.81
157	478070.10	2177001.81
338	478061.73	2177006.17
21		
331	478042.45	2176971.30
330	478041.33	2176971.94
340	478039.21	2176970.25
339	478041.26	2176969.16
331	478042.45	2176971.30
22		
341	478067.88	2177009.94
342	478064.72	2177011.62
343	478061.92	2177006.49
156	478070.19	2177002.12
155	478072.93	2177007.25
341	478067.88	2177009.94

Номер точки	Координаты, м	
	X	Y
23		
344	478105.98	2177076.41
345	478107.61	2177080.06
346	478108.33	2177083.99
347	478108.27	2177087.99
348	478107.23	2177091.85
349	478104.99	2177095.17
350	478102.45	2177097.83
351	478101.68	2177079.41
342	478064.72	2177011.62
341	478067.88	2177009.94
344	478105.98	2177076.41
24		
352	478128.83	2177111.42
353	478127.74	2177110.24
354	478126.49	2177109.26
355	478125.10	2177108.49
356	478123.84	2177108.01
357	478122.28	2177107.68
358	478120.69	2177107.59
359	478119.10	2177107.76
360	478117.57	2177108.18
361	478115.91	2177108.96
362	478111.41	2177111.59
363	478102.49	2177098.84
350	478102.45	2177097.83
349	478104.99	2177095.17
348	478107.23	2177091.85
347	478108.27	2177087.99
346	478108.33	2177083.99
345	478107.61	2177080.06
344	478105.98	2177076.41
364	478068.11	2177010.34
154	478073.12	2177007.56
153	478089.26	2177033.82
152	478094.46	2177043.04
151	478101.96	2177055.14
150	478113.82	2177074.96
149	478119.99	2177086.71
148	478123.89	2177097.60
352	478128.83	2177111.42
25		
365	478090.30	2177004.40
366	478102.08	2177025.94
38	478101.35	2177026.35
37	478089.53	2177004.85
365	478090.30	2177004.40
26		

Номер точки	Координаты, м	
	X	Y
367	478135.28	2177077.32
42	478132.38	2177077.08
41	478112.82	2177041.87
40	478107.13	2177031.62
368	478110.44	2177037.07
367	478135.28	2177077.32
27		
142	478139.80	2177132.17
141	478141.74	2177137.14
140	478143.42	2177142.21
139	478144.82	2177147.36
138	478145.94	2177152.57
137	478146.78	2177157.84
136	478147.34	2177163.15
135	478147.62	2177168.46
134	478147.61	2177173.80
133	478147.32	2177179.13
132	478146.74	2177184.43
131	478145.88	2177189.70
130	478144.75	2177194.92
129	478143.33	2177200.06
128	478141.64	2177205.12
127	478139.69	2177210.09
126	478137.47	2177214.94
125	478136.65	2177216.60
369	478129.94	2177214.02
370	478133.53	2177204.69
371	478136.47	2177193.48
372	478138.14	2177182.02
373	478138.52	2177170.45
374	478137.62	2177158.90
375	478135.44	2177147.53
376	478132.00	2177136.46
377	478128.16	2177127.76
378	478131.95	2177125.61
379	478122.09	2177108.22
380	478112.75	2177113.51
362	478111.41	2177111.59
361	478115.91	2177108.96
360	478117.57	2177108.18
359	478119.10	2177107.76
358	478120.69	2177107.59
357	478122.28	2177107.68
356	478123.84	2177108.01
355	478125.10	2177108.49
354	478126.49	2177109.26
353	478127.74	2177110.24
352	478128.83	2177111.42

Номер точки	Координаты, м	
	X	Y
381	478129.71	2177112.75
382	478135.14	2177122.57
383	478137.60	2177127.31
142	478139.80	2177132.17
28		
377	478128.16	2177127.76
384	478126.66	2177124.36
385	478114.00	2177115.29
380	478112.75	2177113.51
379	478122.09	2177108.22
378	478131.95	2177125.61
377	478128.16	2177127.76
29		
386	478155.86	2177112.71
387	478168.26	2177138.95
388	478154.88	2177113.24
386	478155.86	2177112.71
30		
997	478136.66	2177256,84
996	478136.16	2177252,77
995	478140,74	2177244,07
1005	478139,28	2177248,19
1006	478137,04	2177254,86
997	478136,66	2177256,84
31		
369	478129.94	2177214.02
125	478136.65	2177216.60
124	478133.98	2177222.08
123	478114.38	2177262.14
122	478112.16	2177266.34
397	478109.71	2177270.39
398	478107.02	2177274.30
399	478104.10	2177278.04
400	478100.98	2177281.60
401	478097.64	2177284.97
402	478094.12	2177288.14
403	478090.41	2177291.10
404	478086.54	2177293.83
405	478085.11	2177294.72
406	478085.01	2177294.55
407	478095.39	2177285.73
408	478103.27	2177273.43
409	478129.37	2177215.50
369	478129.94	2177214.02
32		
122	478112.16	2177266.34
121	478110.88	2177272.71
120	478110.88	2177289.14

Номер точки	Координаты, м	
	X	Y
119	478112.23	2177299.60
118	478114.68	2177308.19
117	478120.91	2177325.57
410	478115.63	2177315.88
411	478111.85	2177310.41
412	478106.55	2177307.19
413	478102.69	2177307.48
414	478095.03	2177311.98
405	478085.11	2177294.72
404	478086.54	2177293.83
403	478090.41	2177291.10
402	478094.12	2177288.14
401	478097.64	2177284.97
400	478100.98	2177281.60
399	478104.10	2177278.04
398	478107.02	2177274.30
397	478109.71	2177270.39
122	478112.16	2177266.34
33		
415	478142.29	2177297.06
416	478142.66	2177298.82
417	478167.89	2177367.30
418	478192.76	2177433.87
419	478191.40	2177434.95
420	478188.01	2177426.16
421	478173.46	2177387.55
422	478147.89	2177317.44
423	478140.69	2177297.73
415	478142.29	2177297.06
34		
424	478261.31	2177510.57
425	478261.45	2177510.89
426	478231.75	2177525.63
427	478239.21	2177541.08
428	478231.97	2177541.85
429	478229.23	2177541.67
430	478229.31	2177541.50
431	478229.40	2177541.31
432	478229.83	2177540.46
433	478229.89	2177540.23
434	478231.10	2177536.60
435	478231.30	2177535.27
436	478231.46	2177534.69
437	478231.46	2177534.16
438	478231.61	2177533.14
439	478231.76	2177530.09
440	478231.72	2177527.93
441	478231.44	2177527.94

Номер точки	Координаты, м	
	X	Y
86	478231.44	2177527.93
85	478230.85	2177522.37
442	478230.83	2177522.21
443	478241.02	2177520.77
444	478243.45	2177519.68
445	478257.68	2177512.33
446	478257.91	2177512.21
424	478261.31	2177510.57
35		
447	478267.34	2177556.79
448	478278.11	2177578.64
449	478283.60	2177592.07
450	478283.62	2177592.14
451	478270.01	2177604.88
427	478239.21	2177541.08
426	478231.75	2177525.63
425	478261.45	2177510.89
452	478270.12	2177532.34
453	478270.04	2177533.04
447	478267.34	2177556.79
36		
453	478270.04	2177533.04
454	478272.67	2177536.49
455	478278.22	2177546.70
456	478281.56	2177544.80
457	478286.50	2177553.50
458	478284.91	2177554.40
459	478290.08	2177564.28
460	478274.84	2177572.00
447	478267.34	2177556.79
453	478270.04	2177533.04
37		
461	478240.19	2177543.12
451	478270.01	2177604.88
462	478259.59	2177616.81
463	478245.05	2177596.88
464	478243.13	2177598.78
465	478241.72	2177595.33
466	478233.91	2177580.03
467	478209.53	2177565.85
468	478208.26	2177560.20
469	478218.37	2177554.79
470	478218.39	2177554.78
461	478240.19	2177543.12
38		
440	478231.72	2177527.93
439	478231.76	2177530.09
438	478231.61	2177533.14

Номер точки	Координаты, м	
	X	Y
434	478231.10	2177536.60
471	478229.90	2177540.20
433	478229.89	2177540.23
472	478229.88	2177540.27
430	478229.31	2177541.50
429	478229.23	2177541.67
473	478228.08	2177544.17
474	478225.80	2177547.64
475	478222.52	2177551.32
470	478218.39	2177554.78
468	478208.26	2177560.20
467	478209.53	2177565.85
476	478194.69	2177572.64
217	478185.91	2177550.16
216	478188.72	2177548.69
477	478191.26	2177547.35
478	478193.98	2177545.92
479	478200.35	2177542.57
480	478206.22	2177538.88
481	478208.56	2177536.92
482	478209.89	2177535.43
483	478210.54	2177534.44
484	478211.26	2177532.89
485	478211.57	2177531.95
486	478211.68	2177531.19
487	478211.75	2177529.80
87	478211.72	2177528.34
441	478231.44	2177527.94
440	478231.72	2177527.93
39		
488	478304.44	2177669.18
489	478326.68	2177663.70
490	478343.96	2177702.61
491	478350.25	2177716.78
492	478348.90	2177717.50
493	478351.91	2177723.20
494	478354.18	2177723.57
495	478347.40	2177732.60
496	478346.86	2177733.79
497	478346.62	2177724.97
498	478345.67	2177723.16
499	478340.94	2177721.70
500	478339.41	2177722.51
501	478318.55	2177727.34
488	478304.44	2177669.18
40		
502	478322.96	2177745.50
503	478323.74	2177748.70

Номер точки	Координаты, м	
	X	Y
504	478302.81	2177756.60
505	478302.70	2177756.71
506	478287.87	2177770.48
507	478284.62	2177757.11
508	478270.21	2177697.72
509	478286.60	2177685.60
510	478301.50	2177670.07
511	478303.65	2177665.94
502	478322.96	2177745.50
41		
506	478287.87	2177770.48
505	478302.70	2177756.71
504	478302.81	2177756.60
503	478323.74	2177748.70
512	478326.16	2177758.67
513	478325.90	2177758.78
514	478308.75	2177767.67
515	478297.82	2177772.86
516	478295.18	2177771.42
517	478287.96	2177770.83
506	478287.87	2177770.48
42		
518	478329.33	2177771.72
519	478331.14	2177779.19
520	478327.14	2177780.37
521	478313.18	2177788.12
522	478302.55	2177792.27
523	478294.41	2177797.44
524	478291.88	2177786.98
525	478313.54	2177776.82
518	478329.33	2177771.72
43		
526	478409.60	2178390.74
527	478396.81	2178393.37
528	478387.09	2178346.09
529	478399.54	2178343.53
526	478409.60	2178390.74
44		
530	478583.27	2178535.58
531	478583.73	2178483.34
532	478589.11	2178483.13
533	478591.94	2178535.11
530	478583.27	2178535.58
45		
238	477421.49	2176413.74
237	477446.52	2176438.80
236	477451.37	2176434.54
249	477452.47	2176435.90

Номер точки	Координаты, м	
	X	Y
252	477448.74	2176439.62
251	477452.98	2176443.88
250	477456.28	2176440.60
253	477457.00	2176441.49
273	477455.47	2176442.80
272	477452.99	2176445.27
271	477472.11	2176465.35
270	477472.59	2176464.99
269	477505.05	2176497.37
268	477504.86	2176497.92
267	477531.33	2176516.23
266	477546.29	2176525.79
265	477600.91	2176560.84
264	477611.79	2176568.32
263	477640.89	2176588.15
262	477643.09	2176586.36
261	477648.87	2176576.56
282	477648.89	2176576.58
287	477648.81	2176576.73
286	477642.40	2176589.53
12	477632.49	2176583.75
11	477600.96	2176564.56
10	477575.58	2176548.98
9	477519.38	2176514.46
8	477507.97	2176507.40
7	477503.48	2176504.07
6	477498.40	2176499.47
5	477490.94	2176491.84
4	477480.07	2176480.35
3	477466.82	2176465.13
2	477438.24	2176433.67
1	477420.84	2176414.32
238	477421.49	2176413.74
46		
182	477488.32	2176515.34
181	477491.45	2176518.87
180	477498.15	2176523.58
534	477488.87	2176517.84
274	477486.97	2176516.10
182	477488.32	2176515.34
47		
535	477513.16	2176535.92
536	477516.96	2176540.94
537	477517.16	2176541.08
538	477513.34	2176546.42
539	477499.04	2176536.99
540	477503.94	2176529.57
535	477513.16	2176535.92

Номер точки	Координаты, м	
	X	Y
48		
540	477503.94	2176529.57
541	477505.06	2176527.87
179	477566.14	2176565.70
178	477591.08	2176580.63
177	477622.98	2176600.43
176	477633.94	2176607.17
280	477626.66	2176619.46
279	477626.62	2176619.52
278	477625.57	2176621.33
542	477622.24	2176619.78
543	477618.30	2176598.47
544	477575.61	2176571.73
545	477552.16	2176564.24
536	477516.96	2176540.94
535	477513.16	2176535.92
540	477503.94	2176529.57
49		
175	477652.04	2176618.31
174	477745.88	2176673.59
173	477779.15	2176693.14
172	477810.72	2176712.14
171	477841.83	2176730.02
170	477905.37	2176765.05
169	477940.21	2176784.41
196	477939.06	2176785.98
197	477929.53	2176794.47
198	477928.59	2176793.77
199	477920.77	2176788.74
200	477877.12	2176762.62
201	477879.34	2176758.72
202	477794.02	2176709.19
203	477793.31	2176708.77
204	477775.89	2176695.24
205	477687.62	2176642.50
206	477659.54	2176624.90
207	477655.72	2176625.57
208	477648.79	2176621.35
209	477650.98	2176617.66
175	477652.04	2176618.31
50		
292	477710.66	2176627.73
294	477714.42	2176629.97
17	477712.91	2176632.47
16	477709.23	2176630.22
292	477710.66	2176627.73
51		
296	477752.57	2176652.75

Номер точки	Координаты, м	
	X	Y
23	477760.79	2176657.66
22	477751.54	2176653.71
296	477752.57	2176652.75
52		
546	477958.50	2176762.55
311	477958.57	2176762.59
314	477953.41	2176771.52
28	477952.34	2176773.33
27	477942.25	2176766.63
547	477945.10	2176767.83
548	477946.65	2176768.48
549	477951.36	2176768.15
550	477955.66	2176766.12
546	477958.50	2176762.55
53		
33	478006.16	2176851.85
551	478023.02	2176882.37
552	478035.07	2176896.31
553	478038.44	2176902.68
554	478039.51	2176909.81
555	478040.89	2176914.02
365	478090.30	2177004.40
37	478089.53	2177004.85
36	478086.81	2176999.86
35	478048.53	2176930.99
34	478029.67	2176896.25
33	478006.16	2176851.85
54		
337	478038.14	2176963.50
336	478033.90	2176955.85
335	478028.99	2176958.67
556	478022.09	2176946.56
557	478019.70	2176929.46
318	477978.64	2176854.35
166	477987.88	2176848.73
165	477986.16	2176849.80
164	478007.21	2176886.57
163	478021.35	2176911.97
162	478046.06	2176959.29
337	478038.14	2176963.50
55		
45	478143.67	2177090.92
44	478137.42	2177082.12
43	478133.68	2177077.19
367	478135.28	2177077.32
558	478143.68	2177090.92
45	478143.67	2177090.92
56		

Номер точки	Координаты, м	
	X	Y
46	478148.72	2177099.28
559	478151.79	2177104.08
386	478155.86	2177112.71
388	478154.88	2177113.24
387	478168.26	2177138.95
560	478168.30	2177139.03
561	478173.26	2177156.02
979	478168.23	2177158.80
980	478165.47	2177161.01
52	478165.24	2177159.34
51	478162.02	2177141.58
50	478158.87	2177127.21
49	478156.42	2177118.27
48	478154.22	2177111.18
47	478151.75	2177105.24
46	478148.72	2177099.28
148		
561	478173.26	2177156.02
981	478170.01	2177167.15
980	478166.16	2177166.07
979	478168.23	2177158.80
561	478173.26	2177156.02
149		
981	478170.01	2177167.15
562	478166.77	2177178.26
55	478166.67	2177178.60
54	478166.71	2177176.55
53	478166.42	2177167.97
980	478166.16	2177166.07
981	478170.01	2177167.15
57		
148	478123.89	2177097.60
147	478126.93	2177101.89
146	478131.23	2177109.00
145	478133.60	2177113.66
144	478135.42	2177117.99
143	478137.21	2177123.83
142	478139.80	2177132.17
383	478137.60	2177127.31
382	478135.14	2177122.57
381	478129.71	2177112.75
352	478128.83	2177111.42
148	478123.89	2177097.60
58		
563	478213.06	2177481.43
564	478226.06	2177493.70
565	478237.30	2177500.88
566	478251.23	2177504.70

Номер точки	Координаты, м	
	X	Y
567	478259.90	2177507.07
424	478261.31	2177510.57
446	478257.91	2177512.21
445	478257.68	2177512.33
444	478243.45	2177519.68
443	478241.02	2177520.77
442	478230.83	2177522.21
85	478230.85	2177522.37
84	478228.73	2177515.56
83	478226.05	2177509.85
82	478223.44	2177505.94
81	478227.11	2177502.71
80	478223.82	2177498.94
79	478220.58	2177501.81
78	478211.45	2177489.29
77	478203.77	2177477.90
76	478197.57	2177468.56
75	478192.26	2177459.43
74	478187.67	2177451.31
73	478184.31	2177445.00
72	478181.13	2177437.80
71	478172.99	2177416.93
70	478159.26	2177378.16
69	478135.03	2177311.75
68	478131.83	2177301.74
67	478132.05	2177295.39
66	478128.99	2177281.52
65	478131.58	2177275.53
64	478130.44	2177271.36
63	478131.43	2177269.73
62	478131.99	2177263.22
61	478136.16	2177252.77
997	478136.66	2177256.84
998	478135.21	2177264.44
999	478134.24	2177271.94
1000	478134.04	2177279.21
1001	478134.11	2177281.15
1002	478136.51	2177289.24
1003	478138.49	2177291.20
568	478140.96	2177290.74
415	478142.29	2177297.06
423	478140.69	2177297.73
422	478147.89	2177317.44
421	478173.46	2177387.55
420	478188.01	2177426.16
419	478191.40	2177434.95
418	478192.76	2177433.87
569	478199.23	2177451.20

Номер точки	Координаты, м	
	X	Y
570	478205.99	2177469.31
563	478213.06	2177481.43
59		
100	478168.76	2177458.36
99	478170.14	2177460.94
98	478174.91	2177469.37
97	478180.57	2177479.12
96	478187.15	2177489.03
228	478193.77	2177498.86
227	478181.97	2177485.63
226	478176.14	2177483.10
571	478171.09	2177474.24
572	478171.46	2177467.51
100	478168.76	2177458.36
60		
570	478205.99	2177469.31
569	478199.23	2177451.20
564	478226.06	2177493.70
563	478213.06	2177481.43
570	478205.99	2177469.31
61		
93	478197.51	2177504.14
92	478206.02	2177515.85
91	478208.58	2177519.70
90	478210.04	2177522.81
89	478211.17	2177526.43
88	478211.38	2177528.36
87	478211.72	2177528.34
487	478211.75	2177529.80
486	478211.68	2177531.19
485	478211.57	2177531.95
484	478211.26	2177532.89
483	478210.54	2177534.44
482	478209.89	2177535.43
481	478208.56	2177536.92
480	478206.22	2177538.88
479	478200.35	2177542.57
478	478193.98	2177545.92
477	478191.26	2177547.35
214	478196.07	2177541.85
213	478199.43	2177536.04
212	478201.59	2177529.70
211	478202.47	2177523.05
210	478201.18	2177513.12
93	478197.51	2177504.14
62		
461	478240.19	2177543.12
470	478218.39	2177554.78

Номер точки	Координаты, м	
	X	Y
475	478222.52	2177551.32
474	478225.80	2177547.64
473	478228.08	2177544.17
429	478229.23	2177541.67
428	478231.97	2177541.85
427	478239.21	2177541.08
461	478240.19	2177543.12
63		
573	478250.73	2177619.78
574	478246.10	2177606.04
464	478243.13	2177598.78
463	478245.05	2177596.88
462	478259.59	2177616.81
451	478270.01	2177604.88
450	478283.62	2177592.14
575	478284.49	2177594.69
576	478284.94	2177607.14
577	478292.41	2177630.63
578	478285.70	2177630.60
579	478270.64	2177632.72
580	478261.89	2177636.00
581	478260.55	2177637.55
582	478261.25	2177639.69
583	478265.48	2177643.35
584	478266.28	2177644.68
585	478265.00	2177646.87
586	478258.70	2177651.64
573	478250.73	2177619.78
64		
587	478264.74	2177675.80
588	478266.37	2177674.57
589	478274.26	2177667.99
590	478283.16	2177657.38
591	478288.15	2177652.85
592	478293.60	2177643.59
593	478296.07	2177642.13
594	478303.64	2177665.90
511	478303.65	2177665.94
510	478301.50	2177670.07
509	478286.60	2177685.60
508	478270.21	2177697.72
595	478270.00	2177696.88
587	478264.74	2177675.80
65		
496	478346.86	2177733.79
495	478347.40	2177732.60
494	478354.18	2177723.57
596	478357.44	2177724.09

Номер точки	Координаты, м	
	X	Y
597	478346.97	2177737.80
496	478346.86	2177733.79
66		
512	478326.16	2177758.67
598	478327.71	2177765.07
599	478318.38	2177768.57
600	478310.71	2177772.69
601	478301.27	2177777.02
602	478297.16	2177777.59
603	478291.74	2177777.59
604	478290.13	2177777.03
605	478289.44	2177776.93
517	478287.96	2177770.83
516	478295.18	2177771.42
515	478297.82	2177772.86
514	478308.75	2177767.67
513	478325.90	2177758.78
512	478326.16	2177758.67
67		
518	478329.33	2177771.72
525	478313.54	2177776.82
524	478291.88	2177786.98
606	478290.23	2177780.21
607	478292.77	2177780.90
608	478297.49	2177781.61
609	478309.91	2177776.02
610	478321.36	2177770.20
611	478328.37	2177767.79
518	478329.33	2177771.72
68		
519	478331.14	2177779.19
612	478333.11	2177787.31
613	478358.93	2177893.48
614	478387.88	2178013.79
615	478435.52	2178209.94
616	478447.79	2178244.12
617	478452.76	2178247.46
618	478462.46	2178290.07
619	478473.91	2178300.45
620	478488.65	2178368.81
621	478508.87	2178366.46
622	478523.03	2178366.26
623	478536.94	2178368.94
624	478550.02	2178374.39
625	478561.72	2178382.37
626	478571.56	2178392.56
627	478579.13	2178404.54
628	478584.11	2178417.78

Номер точки	Координаты, м	
	X	Y
629	478586.31	2178431.80
532	478589.11	2178483.13
531	478583.73	2178483.34
530	478583.27	2178535.58
630	478571.97	2178536.20
631	478566.39	2178433.88
632	478564.67	2178422.90
633	478561.13	2178413.49
634	478555.75	2178404.98
635	478548.76	2178397.74
636	478540.44	2178392.06
637	478531.15	2178388.19
638	478521.26	2178386.29
639	478510.17	2178386.44
640	478486.60	2178389.19
641	478482.25	2178399.54
642	478483.73	2178421.87
643	478484.05	2178429.30
644	478476.96	2178396.98
645	478476.91	2178396.77
646	478472.89	2178378.43
647	478470.58	2178372.16
648	478374.28	2178110.23
649	478374.22	2178110.04
650	478367.59	2178086.23
651	478356.18	2178053.03
652	478350.22	2178035.71
653	478348.61	2178031.01
654	478337.84	2177999.69
655	478302.24	2177891.70
656	478288.58	2177871.58
657	478279.51	2177858.24
658	478279.50	2177858.22
659	478272.12	2177828.08
660	478297.59	2177810.52
523	478294.41	2177797.44
522	478302.55	2177792.27
521	478313.18	2177788.12
520	478327.14	2177780.37
519	478331.14	2177779.19
69		
657	478279.51	2177858.24
655	478302.24	2177891.70
661	478305.19	2177900.88
662	478316.00	2177934.60
663	478317.06	2177937.88
664	478323.59	2177958.24
665	478324.60	2177961.19

Номер точки	Координаты, м	
	X	Y
654	478337.84	2177999.69
649	478374.22	2178110.04
666	478374.27	2178110.23
667	478389.42	2178151.41
668	478390.72	2178154.96
669	478470.23	2178371.21
647	478470.58	2178372.16
670	478472.89	2178378.44
645	478476.91	2178396.77
643	478484.05	2178429.30
671	478485.04	2178452.23
672	478483.95	2178489.53
673	478480.74	2178519.44
674	478432.31	2178510.54
675	478431.54	2178511.30
676	478433.54	2178503.11
677	478437.75	2178505.18
678	478443.73	2178459.62
679	478442.03	2178426.41
680	478444.21	2178416.48
681	478428.20	2178334.42
682	478410.92	2178269.12
683	478384.96	2178177.42
684	478359.96	2178120.58
685	478348.38	2178098.66
686	478336.65	2178051.70
687	478322.55	2178008.44
688	478305.78	2177965.74
689	478303.97	2177958.16
690	478283.81	2177875.80
657	478279.51	2177858.24
За исключением		
691	478359.87	2178086.92
692	478352.26	2178089.32
693	478347.85	2178075.36
694	478358.12	2178072.09
695	478361.70	2178083.38
691	478359.87	2178086.92
70		
691	478359.87	2178086.92
692	478352.26	2178089.32
693	478347.85	2178075.36
694	478358.12	2178072.09
695	478361.70	2178083.38
691	478359.87	2178086.92
71		
655	478302.24	2177891.70
654	478337.84	2177999.69

Номер точки	Координаты, м	
	X	Y
665	478324.60	2177961.19
664	478323.59	2177958.24
663	478317.06	2177937.88
662	478316.00	2177934.60
661	478305.19	2177900.88
655	478302.24	2177891.70
72		
649	478374.22	2178110.04
654	478337.84	2177999.69
653	478348.61	2178031.01
652	478350.22	2178035.71
651	478356.18	2178053.03
650	478367.59	2178086.23
649	478374.22	2178110.04
73		
676	478433.54	2178503.11
526	478409.60	2178390.74
696	478388.63	2178292.31
697	478382.88	2178265.29
698	478379.62	2178229.05
699	478378.91	2178221.15
700	478378.87	2178220.76
685	478348.38	2178098.66
684	478359.96	2178120.58
683	478384.96	2178177.42
682	478410.92	2178269.12
681	478428.20	2178334.42
680	478444.21	2178416.48
679	478442.03	2178426.41
678	478443.73	2178459.62
677	478437.75	2178505.18
676	478433.54	2178503.11
74		
156	478070.19	2177002.12
343	478061.92	2177006.49
338	478061.73	2177006.17
157	478070.10	2177001.81
156	478070.19	2177002.12
75		
155	478072.93	2177007.25
154	478073.12	2177007.56
364	478068.11	2177010.34
341	478067.88	2177009.94
155	478072.93	2177007.25
76		
247	477460.07	2176426.89
701	477464.42	2176435.22
702	477463.87	2176435.69

Номер точки	Координаты, м	
	X	Y
703	477461.70	2176437.50
253	477457.00	2176441.49
250	477456.28	2176440.60
704	477457.21	2176439.67
705	477452.97	2176435.41
249	477452.47	2176435.90
236	477451.37	2176434.54
247	477460.07	2176426.89
77		
274	477486.97	2176516.10
534	477488.87	2176517.84
180	477498.15	2176523.58
541	477505.06	2176527.87
706	477502.82	2176531.26
707	477495.37	2176526.47
708	477488.07	2176523.92
709	477483.80	2176518.45
710	477484.56	2176517.86
711	477486.09	2176516.59
274	477486.97	2176516.10
78		
712	477586.85	2176578.77
713	477584.46	2176582.46
714	477567.86	2176571.61
715	477569.08	2176569.64
544	477575.61	2176571.73
712	477586.85	2176578.77
79		
716	477684.41	2176585.36
717	477683.96	2176585.10
718	477682.24	2176584.13
719	477684.18	2176583.84
716	477684.41	2176585.36
80		
720	477712.32	2176624.84
721	477713.88	2176625.75
722	477712.21	2176628.65
723	477710.67	2176627.72
720	477712.32	2176624.84
81		
724	477793.33	2176708.79
725	477691.74	2176647.43
726	477693.12	2176645.79
204	477775.89	2176695.24
203	477793.31	2176708.77
724	477793.33	2176708.79
82		
727	477756.33	2176647.41

Номер точки	Координаты, м	
	X	Y
728	477761.83	2176650.68
729	477763.29	2176651.11
730	477760.83	2176655.25
731	477760.50	2176656.45
23	477760.79	2176657.66
296	477752.57	2176652.75
732	477753.44	2176651.93
727	477756.33	2176647.41
83		
547	477945.10	2176767.83
733	477948.16	2176768.26
734	477951.23	2176767.89
735	477954.06	2176766.78
736	477956.56	2176764.95
737	477957.11	2176764.27
738	477957.12	2176764.28
550	477955.66	2176766.12
549	477951.36	2176768.15
548	477946.65	2176768.48
547	477945.10	2176767.83
84		
739	478009.96	2176846.74
740	478011.22	2176849.36
33	478006.16	2176851.85
317	478006.15	2176851.82
739	478009.96	2176846.74
85		
741	477986.66	2176869.02
557	478019.70	2176929.46
742	478022.02	2176946.07
743	478016.15	2176928.43
744	477983.20	2176870.84
741	477986.66	2176869.02
86		
745	478061.06	2176950.90
746	478067.29	2176945.86
747	478069.87	2176948.92
748	478063.01	2176954.47
745	478061.06	2176950.90
87		
749	478096.98	2176984.17
750	478096.07	2176984.69
982	478085.54	2176990.72
983	478086.56	2176992.57
752	478086.48	2176992.62
753	478087.54	2176994.51
754	478085.51	2176995.62
755	478081.47	2176988.24

Номер точки	Координаты, м	
	X	Y
756	478089.58	2176983.99
757	478087.97	2176979.38
758	478089.73	2176978.46
759	478087.41	2176974.05
760	478086.88	2176972.42
761	478092.58	2176970.55
749	478096.98	2176984.17
88		
762	478157.44	2177111.84
386	478155.86	2177112.71
559	478151.79	2177104.08
46	478148.72	2177099.28
763	478145.23	2177093.50
764	478147.56	2177092.22
765	478146.39	2177088.09
766	478148.56	2177087.01
767	478144.31	2177078.20
768	478145.82	2177077.56
769	478149.72	2177075.59
770	478153.94	2177084.34
771	478158.24	2177082.21
772	478160.91	2177087.58
773	478156.73	2177089.66
774	478156.21	2177095.18
775	478163.46	2177097.69
762	478157.44	2177111.84
89		
776	478169.52	2177475.13
777	478166.36	2177469.64
778	478161.20	2177448.64
779	478147.20	2177416.83
780	478141.77	2177421.20
781	478139.26	2177418.09
782	478145.41	2177413.14
783	478144.60	2177410.11
105	478148.67	2177408.17
104	478154.24	2177423.89
103	478162.65	2177445.48
102	478166.31	2177453.76
100	478168.76	2177458.36
572	478171.46	2177467.51
571	478171.09	2177474.24
226	478176.14	2177483.10
227	478181.97	2177485.63
228	478193.77	2177498.86
95	478195.12	2177500.86
93	478197.51	2177504.14
210	478201.18	2177513.12

Номер точки	Координаты, м	
	X	Y
211	478202.47	2177523.05
212	478201.59	2177529.70
213	478199.43	2177536.04
214	478196.07	2177541.85
215	478191.27	2177547.34
216	478188.72	2177548.69
217	478185.91	2177550.16
218	478178.60	2177554.01
219	478177.15	2177554.75
220	478174.67	2177550.20
221	478182.27	2177546.06
222	478190.29	2177539.36
223	478194.89	2177515.29
224	478176.59	2177487.43
225	478174.61	2177483.98
776	478169.52	2177475.13
91		
784	478302.52	2177618.43
785	478296.19	2177627.66
786	478294.63	2177630.04
787	478292.42	2177630.63
576	478284.94	2177607.14
575	478284.49	2177594.69

Номер точки	Координаты, м	
	X	Y
788	478283.62	2177592.15
789	478286.89	2177589.09
790	478287.66	2177590.57
784	478302.52	2177618.43
92		
791	478315.71	2177643.14
792	478315.37	2177643.38
511	478303.65	2177665.94
594	478303.64	2177665.90
593	478296.07	2177642.13
793	478300.80	2177639.28
794	478299.82	2177631.63
795	478306.20	2177627.44
796	478307.13	2177627.07
791	478315.71	2177643.14
99		
829	478490.63	2178388.72
830	478491.12	2178393.52
831	478483.32	2178415.65
641	478482.25	2178399.54
640	478486.60	2178389.19
829	478490.63	2178388.72

Таблица 10

Публичные сервитуты (планируемые)²

Порядковый № ЗУ	Кадастровый номер исходного земельного участка	Площадь исходного земельного участка, кв. м	Категория исходного земельного участка	Вид разрешенного использования исходного земельного участка	Адрес	Условный номер публичного сервитута (планируемого) постоянного	Площадь части земельного участка, кв. м
100	50:11:0010107:372	2 112	Земли населенных пунктов	общее пользование территории	Московская область, р-н Красногорский, г. Красногорск, ул. Ленина	50:11:0010107:372/чзу1	153
101	50:11:0010107:2	36	Земли населенных пунктов	под строительство трансформаторной подстанции для строящегося здания универсама	обл. Московская, р-н Красногорский, г. Красногорск, вблизи пересечения ул. Ленина и ул. Народного Ополчения	50:11:0010107:2/чзу1	6
102	50:11:0010107:8	24 570	-	-	Московская область, р-н Красногорский	50:11:0010107:8/чзу1	245
103	50:11:0010109:2086	1 152	Земли населенных пунктов	обслуживание жилой застройки	Московская область, р-н Красногорский, г. Красногорск, ул. Народного Ополчения	50:11:0010109:2086/чзу1	31
104	50:11:0010109:141	1 445	Земли населенных пунктов	под размещение автомобильной дороги общего пользования	Московская область, Красногорский муниципальный район, городское поселение Красногорск, г. Красногорск, ул. Ремесленная	50:11:0010109:141/чзу1	22
105	50:11:0010107:8	24 570	-	-	Московская область, р-н Красногорский	50:11:0010107:8/чзу2	245
106	50:11:0000000:170448	1 404	Земли населенных пунктов	земельные участки (территории)	Московская область, Городской округ	50:11:0000000:170448/чзу1	32

² Адреса земельных участков и вид разрешенного использования земельных участков указаны в соответствии со сведениями, указанными в Едином государственном реестре недвижимости.

Порядковый № ЗУ	Кадастровый номер исходного земельного участка	Площадь исходного земельного участка, кв. м	Категория исходного земельного участка	Вид разрешенного использования исходного земельного участка	Адрес	Условный номер публичного сервитута (планируемого) постоянного	Площадь части земельного участка, кв. м
			пунктов	общего пользования	Красногорск		
107	50:11:0010108:944	2 980	Земли населенных пунктов	многоэтажная жилая застройка (высотная застройка)	Московская область, р-н Красногорский, г. Красногорск, ул. Народного Ополчения	50:11:0010108:944/чзу1	128
108	50:11:0010107:374	4 445	Земли населенных пунктов	земельные участки (территории) общего пользования	Московская область, Городской округ Красногорск	50:11:0010107:374/чзу1	6
109	50:11:0010107:374	4 445	Земли населенных пунктов	земельные участки (территории) общего пользования	Московская область, Городской округ Красногорск	50:11:0010107:374/чзу2	3
110	50:11:0010107:102	1 554	Земли населенных пунктов	среднеэтажная жилая застройка (размещение многоквартирного дома)	Московская область, Красногорский муниципальный район, городское поселение Красногорск, г. Красногорск, ул. Народного Ополчения, д. 37	50:11:0010107:102/чзу1	238
111	50:11:0010107:102	1 554	Земли населенных пунктов	среднеэтажная жилая застройка (размещение многоквартирного дома)	Московская область, Красногорский муниципальный район, городское поселение Красногорск, г. Красногорск, ул. Народного Ополчения, д. 37	50:11:0010107:102/чзу2	14

Порядковый № 3У	Кадастровый номер исходного земельного участка	Площадь исходного земельного участка, кв. м	Категория исходного земельного участка	Вид разрешенного использования исходного земельного участка	Адрес	Условный номер публичного сервитута (планируемого) постоянного	Площадь части земельного участка, кв. м
112	50:11:0010107:101	1 082	Земли населенных пунктов	среднеэтажная жилая застройка (размещение многоквартирного дома)	37 Московская область, Красногорский район, городское поселение Красногорск, г. Красногорск, ул. Народного Ополчения, д. 33	50:11:0010107:101/чзу1	44
113	50:11:0010107:79	13 240	Земли населенных пунктов	для размещения многоэтажных многоквартирных жилых домов	Московская область, Красногорский муниципальный район, городское поселение Красногорск, г. Красногорск, мкр. № 10 «Брусчатый поселок», ул. Народного Ополчения	50:11:0010107:79/чзу1	87
114	50:11:0010107:79	13 240	Земли населенных пунктов	для размещения многоэтажных многоквартирных жилых домов	Московская область, Красногорский муниципальный район, городское поселение Красногорск, г. Красногорск, мкр. № 10 «Брусчатый поселок», ул. Народного Ополчения	50:11:0010107:79/чзу2	82
115	50:11:0010107:79	13 240	Земли населенных пунктов	для размещения многоэтажных многоквартирных жилых домов	Московская область, Красногорский муниципальный район, городское поселение Красногорск, г. Красногорск, мкр. № 10 «Брусчатый поселок», ул. Народного Ополчения	50:11:0010107:79/чзу3	50

Порядковый № 3У	Кадастровый номер исходного земельного участка	Площадь исходного земельного участка, кв. м	Категория исходного земельного участка	Вид разрешенного использования исходного земельного участка	Адрес	Условный номер публичного сервитута (планируемого) постоянного	Площадь части земельного участка, кв. м
116	50:11:0010108:20	5 669	Земли населенных пунктов	бытовое обслуживание	Красногорск, г. Красногорск, мкр. № 10 «Брусчатый поселок», ул. Народного Ополчения	50:11:0010108:20/чзу1	409
117	50:11:0010108:14	12 775	Земли населенных пунктов	Для размещения многоэтажного многоквартирного жилого дома	Московская область, Красногорский муниципальный район, городское поселение Красногорск, г. Красногорск, мкр. № 10 «Брусчатый поселок», ул. Народного Ополчения	50:11:0010108:14/чзу1	17
118	50:11:0010107:71	9 815	Земли населенных пунктов	для размещения многоэтажных многоквартирных жилых домов	Московская область, Красногорский муниципальный район, городское поселение Красногорск, г. Красногорск, мкр. № 10 «Брусчатый поселок», ул. Народного Ополчения	50:11:0010107:71/чзу1	471
119	50:11:0000000:170451	14 479	Земли населенных пунктов	земельные участки (территории) общего пользования	Московская область, Городской округ Красногорск	50:11:0000000:170451/чзу1	85

Порядковый № ЗУ	Кадастровый номер исходного земельного участка	Площадь исходного земельного участка, кв. м	Категория исходного земельного участка	Вид разрешенного использования исходного земельного участка	Адрес	Условный номер публичного сервитута (планируемого) постоянного	Площадь части земельного участка, кв. м
120	50:11:0010107:98	2 761	Земли населенных пунктов	среднеэтажная жилая застройка (размещение многоквартирного дома)	Московская область, Красногорский муниципальный район, городское поселение Красногорск, г. Красногорск, ул. Народного Ополчения, д. 5А	50:11:0010107:98/чзу1	91
121	50:11:0010107:98	2 761	Земли населенных пунктов	среднеэтажная жилая застройка (размещение многоквартирного дома)	Московская область, Красногорский муниципальный район, городское поселение Красногорск, г. Красногорск, ул. Народного Ополчения, д. 5А	50:11:0010107:98/чзу2	51
122	50:11:0010108:4	2 600	Земли населенных пунктов	многоэтажная жилая застройка (высотная застройка)	обл. Московская, р-н Красногорский, г. Красногорск, ул. Народного Ополчения, дом 7	50:11:0010108:4/чзу1	97
123	50:11:0010107:377	667	Земли населенных пунктов	хранение автотранспорта	Московская область, г. Красногорск, ул. Народного Ополчения, д. 2а, городской округ Красногорск	50:11:0010107:377/чзу1	2
124	50:11:0010108:9	9 447	Земли населенных пунктов	для размещения многоэтажного	Московская область, Красногорский	50:11:0010108:9/чзу1	61

Порядковый № ЗУ	Кадастровый номер исходного земельного участка	Площадь исходного земельного участка, кв. м	Категория исходного земельного участка	Вид разрешенного использования исходного земельного участка	Адрес	Условный номер публичного сервитута (планируемого) постоянного	Площадь части земельного участка, кв. м
			пунктов	жилого дома	муниципальный район, городское поселение Красногорск, мкр. № 10 «Брусчатый поселок», ул. Народного Ополчения, за д. № 7		
125	50:11:0000000:352	11 021	Земли населенных пунктов	для многоэтажного жилищного строительства и размещения автомобильных дорог общего пользования	Московская область, Красногорский муниципальный район, городское поселение Красногорск, проезд г. Красногорск, проезд Центральный	50:11:0000000:352/чзу1	30
126	50:11:0010107:377	667	Земли населенных пунктов	хранение автотранспорта	Московская область, г. Красногорск, ул. Народного Ополчения, д. 2а, городской округ Красногорск	50:11:0010107:377/чзу2	78
127	50:11:0010107:1	2 060	Земли населенных пунктов	для размещения комплекса торгового обслуживания населения	Московская область, Красногорский муниципальный район, городское поселение Красногорск, г. Красногорск, ул. Народного Ополчения, д. 1а	50:11:0010107:1/чзу1	29
128	50:11:0000000:352	11 021	Земли	для многоэтажного	Московская область,	50:11:0000000:352/чзу2	103

Порядковый № ЗУ	Кадастровый номер исходного земельного участка	Площадь исходного земельного участка, кв. м	Категория исходного земельного участка	Вид разрешенного использования исходного земельного участка	Адрес	Условный номер публичного сервитута (планируемого) постоянного	Площадь части земельного участка, кв. м
129	50:11:0010109:113	4 110	Земли населенных пунктов	жилищного строительства и размещения автомобильных дорог общего пользования	Красногорский муниципальный район, городское поселение Красногорск, проезд г. Красногорск, проезд Центральный	50:11:0010109:113/чзу1	9
130	50:11:0010109:113	4 110	Земли населенных пунктов	под размещение дорог, подъездов, площадок, гостевых автостоянок, озеленения и благоустройства территории для корп. № 1	обл. Московская, р-н Красногорский, г. Красногорск, мкр. № 10 «Брусчатый поселок», ул. Народного Ополчения - ул. Лесная	50:11:0010109:113/чзу2	533
131	50:11:0010109:65	339,95	Земли населенных пунктов	строительство 2- пятиэтажных, 1-го семизэтажного и 7-ми	обл. Московская, р-н Красногорский, г. Красногорск, ул. Народного Ополчения, -	50:11:0010109:65/чзу1	17

Порядковый № 3У	Кадастровый номер исходного земельного участка	Площадь исходного земельного участка, кв. м	Категория исходного земельного участка	Вид разрешенного использования исходного земельного участка	Адрес	Условный номер публичного сервитута (планируемого) постоянного	Площадь части земельного участка, кв. м
132	50:11:0010109:65	339,95	Земли населенных пунктов	девятиэтажных жилых домов строительство 2- пятиэтажных, 1-го семиэтажного и 7-ми девятиэтажных жилых домов	ул. Лесная, мкр. № 10 обл. Московская, р-н Красногорский, г. Красногорск, ул. Народного Ополчения - ул. Лесная, мкр. № 10	50:11:0010109:65/чзу2	1
133	50:11:0010109:67	340,06	Земли населенных пунктов	строительство 2- пятиэтажных, 1-го семиэтажного и 7-ми девятиэтажных жилых домов	обл. Московская, р-н Красногорский, г. Красногорск, ул. Народного Ополчения - ул. Лесная, мкр. № 10	50:11:0010109:67/чзу1	21
134	50:11:0010109:111	4 380	Земли населенных пунктов	под размещение дорог, подъездов, площадок, гостевых автостоянок, озеленения и благоустройства территории для корп. № 2	обл. Московская, р-н Красногорский, г. Красногорск, мкр. № 10 «Брусчатый поселок», ул. Народного Ополчения - ул. Лесная	50:11:0010109:111/чзу1	346
135	50:11:0010109:116	1 700	Земли населенных пунктов	под размещение 17-ти этажного жилого дома корп. № 2 со встроенными	обл. Московская, р-н Красногорский, г. Красногорск, мкр. № 10 «Брусчатый поселок», ул. Народного Ополчения -	50:11:0010109:116/чзу1	73

Листовой номер № 3У	Кадастровый номер исходного земельного участка	Площадь исходного земельного участка, кв. м	Категория исходного земельного участка	Вид разрешенного использования исходного земельного участка	Адрес	Условный номер публичного сервитута (планируемого) постоянного	Площадь части земельного участка, кв. м
				помещениями общественного назначения без конкретной технологии (БКТ) в цокольном этаже	ул. Лесная		
136	50:11:0010110:1221	4 375	Земли населенных пунктов	Под многоквартирным жилым домом	Московская область, Красногорский муниципальный район, городское поселение Красногорск, г. Красногорск, ул. Лесная, д. 17	50:11:0010110:1221/чзу1	427
137	50:11:0010110:14	7 600	Земли населенных пунктов	под строительство жилого дома	обл. Московская, р-н Красногорский, г. Красногорск, ул. Лесная, корп. 12	50:11:0010110:14/чзу1	66
138	50:11:0000000:169923	43 614	Земли населенных пунктов	Общее пользование территории	Московская область, р-н Красногорский, г. Красногорск	50:11:0000000:169923/чзу1	127
139	50:11:0010104:461	5 480	Земли населенных пунктов	для размещения стоянок и проезда	обл. Московская, р-н Красногорский, г. Красногорск, ул. Речная	50:11:0010104:461/чзу1	62
140	50:11:0010104:461	5 480	Земли населенных пунктов	для размещения стоянок и проезда	обл. Московская, р-н Красногорский, г. Красногорск, ул. Речная	50:11:0010104:461/чзу2	72
141	50:11:0010104:7450	11 585	Земли населенных пунктов	спорт	Московская область, Красногорский муниципальный район, городское поселение Красногорск, г. Красногорск, ул. Речная, вблизи д. 25 А	50:11:0010104:7450/чзу1	290

Таблица 11

Ведомость публичных сервитутов (планируемых) в зонах планируемого размещения линейных объектов, подлежащих реконструкции в связи с изменением их местоположения (трубопроводы АО «Мособлгаз»)

Порядковый № ЗУ	Кадастровый номер исходного земельного участка	Площадь исходного земельного участка, кв. м	Вид разрешенного использования исходного земельного участка	Условный номер публичного (планируемого) постоянного сервитута	Площадь испрашиваемого земельного участка, кв. м	Назначение сервитута
1**	77:08:0002020	-	-	77:08:0002020:ЗУ1/чзу1	187	Размещение инженерных сооружений (размещение линейных объектов трубопроводы АО «Мособлгаз»)
2	50:11:0010104	-	-	50:11:0010104:ЗУ1/чзу1	1086	Размещение инженерных сооружений (размещение линейных объектов трубопроводы АО «Мособлгаз»)
3	50:11:0010104:409	24720	для производственной деятельности	50:11:0010104:409/чзу1	135	Размещение инженерных сооружений (размещение линейных объектов трубопроводы АО «Мособлгаз»)

Порядковый № ЗУ	Кадастровый номер исходного земельного участка	Площадь исходного земельного участка, кв. м	Вид разрешенного использования исходного земельного участка	Условный номер публичного (планируемого) постоянного сервитута	Площадь испрашиваемого земельного участка, кв. м	Назначение сервитута
4	50:11:0010104:10542	9967	обслуживание автогоспарта	50:11:0010104:10542/чзу3	30	Размещение инженерных сооружений (размещение линейных объектов трубопроводы АО «Мособлгаз»)
5	50:11:0010104:7450	11585	спорт	50:11:0010104:7450/чзу5	298	Размещение инженерных сооружений (размещение линейных объектов трубопроводы АО «Мособлгаз»)
6	50:11:0000000:168902	3716	для размещения береговой полосы реки Синички	50:11:0000000:168902/чзу5	61	Размещение инженерных сооружений (размещение линейных объектов трубопроводы АО «Мособлгаз»)

Порядковый № ЗУ	Кадастровый номер исходного земельного участка	Площадь исходного земельного участка, кв. м	Вид разрешенного использования исходного земельного участка	Условный номер публичного (планируемого) постоянного сервитута	Площадь испрашиваемого земельного участка, кв. м	Назначение сервитута
7	50:11:0010104:7450	11585	спорт	50:11:0010104:7450/чзу1	118	Размещение инженерных сооружений (размещение линейных объектов трубопроводы АО «Мособлгаз»)
8	50:11:0010107:102	1554	среднеэтажная жилая застройка (размещение многоквартирного дома)	50:11:0010107:102/чзу2	63	Размещение инженерных сооружений (размещение линейных объектов трубопроводы АО «Мособлгаз»)
9	50:11:0010107:374	4445	земельные участки (территории) общего пользования	50:11:0010107:374/чзу2	4	Размещение инженерных сооружений (размещение линейных объектов трубопроводы АО «Мособлгаз»)

Порядковый № ЗУ	Кадастровый номер исходного земельного участка	Площадь исходного земельного участка, кв. м	Вид разрешенного использования исходного земельного участка	Условный номер публичного (планируемого) постоянного сервитута	Площадь испрашиваемого земельного участка, кв. м	Назначение сервитута
10	50:11:0010104	-	-	50:11:0010104:ЗУ1/чзу2	10	Размещение инженерных сооружений (размещение линейных объектов трубопроводы АО «Мособлгаз»)
11	50:11:0010104:7450	11585	спорт	50:11:0010104:7450/чзу2	133	Размещение инженерных сооружений (размещение линейных объектов трубопроводы АО «Мособлгаз»)
12	50:11:0010104	-	-	50:11:0010104:ЗУ1/чзу3	2062	Размещение инженерных сооружений (размещение линейных объектов трубопроводы АО «Мособлгаз»)

Порядковый № ЗУ	Кадастровый номер исходного земельного участка	Площадь исходного земельного участка, кв. м	Вид разрешенного использования земельного участка	Условный номер публичного (планируемого) постоянного сервитута	Площадь испрашиваемого земельного участка, кв. м	Назначение сервитута
13	50:11:0010104:10542	9967	обслуживание автотранспорта	50:11:0010104:10542/чзу1	348	Размещение инженерных сооружений (размещение линейных объектов трубопроводы АО «Мособлгаз»)
14	50:11:0010104:10542	9967	обслуживание автотранспорта	50:11:0010104:10542/чзу2	58	Размещение инженерных сооружений (размещение линейных объектов трубопроводы АО «Мособлгаз»)
15	50:11:0010108	-	-	50:11:0010108:ЗУ1/чзу1	21	Размещение инженерных сооружений (размещение линейных объектов трубопроводы АО «Мособлгаз»)

Порядковый № ЗУ	Кадастровый номер исходного земельного участка	Площадь исходного земельного участка, кв. м	Вид разрешенного использования земельного участка	Условный номер публичного (планируемого) постоянного сервитута	Площадь испрашиваемого земельного участка, кв. м	Назначение сервитута
16	50:11:0000000:169996	26919	общее пользование территории	50:11:0000000:169996/чзу 1	74	Размещение инженерных сооружений (размещение линейных объектов трубопроводы АО «Мособлгаз»)
17	50:11:0010107:102	1554	среднеэтажная жилая застройка (размещение многоквартирного дома)	50:11:0010107:102/чзу1	17	Размещение инженерных сооружений (размещение линейных объектов трубопроводы АО «Мособлгаз»)
18	50:11:0010104	-	-	50:11:0010104:ЗУ1/чзу4	27	Размещение инженерных сооружений (размещение линейных объектов трубопроводы АО «Мособлгаз»)

Порядковый № ЗУ	Кадастровый номер исходного земельного участка	Площадь исходного земельного участка, кв. м	Вид разрешенного использования исходного земельного участка	Условный номер публичного (планируемого) постоянного сервитута	Площадь испрашиваемого земельного участка, кв. м	Назначение сервитута
19	50:11:0000000:168902	3716	для размещения береговой полосы реки Синички	50:11:0000000:168902/чзу 1	72	Размещение инженерных сооружений (размещение линейных объектов трубопроводы АО «Мособлгаз»)
20	50:11:0000000:168902	3716	для размещения береговой полосы реки Синички	50:11:0000000:168902/чзу 2	22	Размещение инженерных сооружений (размещение линейных объектов трубопроводы АО «Мособлгаз»)
21	50:11:0010104:8364	5157	обеспечение внутреннего правопорядка	50:11:0010104:8364/чзу1	1	Размещение инженерных сооружений (размещение линейных объектов трубопроводы АО «Мособлгаз»)

Порядковый № ЗУ	Кадастровый номер исходного земельного участка	Площадь исходного земельного участка, кв. м	Вид разрешенного использования земельного участка	Условный номер публичного (планируемого) постоянного сервитута	Площадь испрашиваемого земельного участка, кв. м	Назначение сервитута
22	50:11:0010107:374	4445	земельные участки (территории) общего пользования	50:11:0010107:374/чзу1	10	Размещение инженерных сооружений (размещение линейных объектов трубопроводы АО «Мособлгаз»)
23	50:11:0010104:7450	11585	спорт	50:11:0010104:7450/чзу3	378	Размещение инженерных сооружений (размещение линейных объектов трубопроводы АО «Мособлгаз»)
24	50:11:0000000:168902	3716	для размещения береговой полосы реки Синички	50:11:0000000:168902/чзу 3	137	Размещение инженерных сооружений (размещение линейных объектов трубопроводы АО «Мособлгаз»)

Порядковый № ЗУ	Кадастровый номер исходного земельного участка	Площадь исходного земельного участка, кв. м	Вид разрешенного использования исходного земельного участка	Условный номер публичного (планируемого) постоянного сервитута	Площадь испрашиваемого земельного участка, кв. м	Назначение сервитута
25	50:11:0000000:168902	3716	для размещения береговой полосы реки Синички	50:11:0000000:168902/чзу 4	7	Размещение инженерных сооружений (размещение линейных объектов трубопроводы АО «Мособлгаз»)
26	50:11:0010104:7450	11585	спорт	50:11:0010104:7450/чзу4	397	Размещение инженерных сооружений (размещение линейных объектов трубопроводы АО «Мособлгаз»)
27	50:11:0010104	-	-	50:11:0010104:ЗУ1/чзу4	461	Размещение инженерных сооружений (размещение линейных объектов трубопроводы АО «Мособлгаз»)

** Публичный сервитут находится на территории города Москвы, приведен в информационных целях и не подлежит утверждению в данном проекте межевания территории.

Таблица 12

Каталог координат поворотных точек границ публичных сервитутов (планируемых)
Система координат МСК-50

Номер точки	Координаты, м	
	X	Y
147		
750	478096.07	2176984.69
751	478097.08	2176986.53
983	478086.56	2176992.57
753	478085.54	2176990.72
750	478096.07	2176984.69
100		
242	477435.44	2176407.70
243	477449.84	2176425.18
244	477452.39	2176426.51
245	477453.97	2176428.23
246	477459.31	2176425.44
247	477460.07	2176426.89
236	477451.37	2176434.54
235	477434.97	2176414.28
242	477435.44	2176407.70
101		
704	477457.21	2176439.67
250	477456.28	2176440.60
249	477452.47	2176435.90
705	477452.97	2176435.41
704	477457.21	2176439.67
102		
253	477457.00	2176441.49
703	477461.70	2176437.50
702	477463.87	2176435.69
701	477464.42	2176435.22
832	477466.70	2176439.59
833	477480.79	2176455.15
834	477479.37	2176456.43
835	477476.74	2176463.72
254	477463.53	2176449.56
253	477457.00	2176441.49
103		
836	477477.18	2176505.95
184	477481.90	2176511.44
837	477480.07	2176513.67
838	477472.34	2176503.78
839	477474.11	2176502.38
836	477477.18	2176505.95
104		
275	477481.91	2176511.45
274	477486.97	2176516.10
711	477486.09	2176516.59
710	477484.56	2176517.86
709	477483.80	2176518.45

Номер точки	Координаты, м	
	X	Y
837	477480.07	2176513.67
275	477481.91	2176511.45
105		
840	477569.73	2176539.13
841	477571.30	2176536.60
842	477642.86	2176580.76
258	477640.92	2176581.69
257	477638.17	2176582.01
840	477569.73	2176539.13
106		
277	477637.54	2176626.94
843	477630.52	2176638.24
844	477628.40	2176637.72
845	477630.51	2176634.32
846	477634.85	2176625.68
277	477637.54	2176626.94
107		
843	477630.52	2176638.24
277	477637.54	2176626.94
281	477640.42	2176628.29
847	477651.87	2176626.26
848	477647.67	2176632.66
849	477645.52	2176631.25
850	477637.04	2176639.83
843	477630.52	2176638.24
108		
851	477667.18	2176579.49
852	477668.81	2176579.87
853	477665.40	2176586.43
851	477667.18	2176579.49
109		
854	477665.32	2176586.59
285	477662.11	2176593.64
284	477661.84	2176592.52
854	477665.32	2176586.59
110		
852	477668.81	2176579.87
855	477673.02	2176580.85
856	477672.23	2176584.22
857	477672.97	2176585.53
718	477682.24	2176584.13
717	477683.96	2176585.10
716	477684.41	2176585.36
858	477685.07	2176589.78
859	477670.04	2176592.03
860	477672.24	2176596.79

Номер точки	Координаты, м	
	X	Y
861	477674.29	2176599.68
862	477671.88	2176603.71
290	477665.48	2176599.70
289	477662.82	2176596.66
288	477662.11	2176593.65
854	477665.32	2176586.59
863	477665.39	2176586.47
852	477668.81	2176579.87
111		
720	477712.32	2176624.84
723	477710.67	2176627.72
864	477707.05	2176625.57
865	477708.69	2176622.74
720	477712.32	2176624.84
112		
727	477756.33	2176647.41
732	477753.44	2176651.93
296	477752.57	2176652.75
295	477747.10	2176649.48
866	477750.47	2176643.91
727	477756.33	2176647.41
113		
729	477763.29	2176651.11
867	477772.51	2176653.82
868	477770.96	2176659.06
869	477768.92	2176662.94
24	477761.63	2176658.58
23	477760.79	2176657.66
731	477760.50	2176656.45
730	477760.83	2176655.25
729	477763.29	2176651.11
114		
870	477821.54	2176692.96
871	477828.18	2176681.58
872	477833.36	2176684.61
873	477826.17	2176696.93
870	477821.54	2176692.96
115		
874	477887.56	2176728.05
26	477884.98	2176732.36
875	477876.32	2176727.17
876	477878.89	2176722.95
874	477887.56	2176728.05
116		
725	477691.74	2176647.43
724	477793.33	2176708.79
877	477791.78	2176711.47
878	477731.37	2176675.99

Номер точки	Координаты, м	
	X	Y
879	477731.88	2176675.11
880	477705.97	2176659.91
881	477698.30	2176655.03
882	477694.57	2176655.75
883	477694.11	2176653.35
884	477689.81	2176649.70
725	477691.74	2176647.43
117		
724	477793.33	2176708.79
885	477793.62	2176708.96
301	477798.00	2176711.57
886	477796.57	2176714.28
877	477791.78	2176711.47
724	477793.33	2176708.79
118		
874	477887.56	2176728.05
887	477938.72	2176758.14
888	477940.91	2176755.49
889	477942.60	2176756.40
890	477943.77	2176754.33
891	477948.85	2176756.84
892	477947.70	2176759.17
737	477957.11	2176764.27
736	477956.56	2176764.95
735	477954.06	2176766.78
734	477951.23	2176767.89
733	477948.16	2176768.26
547	477945.10	2176767.83
27	477942.25	2176766.63
26	477884.98	2176732.36
874	477887.56	2176728.05
119		
893	477978.25	2176759.20
894	477974.54	2176764.69
895	477966.53	2176751.33
896	477971.68	2176748.24
893	477978.25	2176759.20
120		
897	477968.90	2176780.46
315	477974.13	2176771.72
898	477971.21	2176770.01
899	477975.37	2176766.06
894	477974.54	2176764.69
893	477978.25	2176759.20
900	477982.99	2176767.10
897	477968.90	2176780.46
121		
739	478009.96	2176846.74

Номер точки	Координаты, м	
	X	Y
317	478006.15	2176851.82
901	478001.32	2176842.95
902	478006.89	2176840.35
739	478009.96	2176846.74
122		
903	477935.34	2176806.79
325	477936.05	2176799.32
324	477943.13	2176805.34
323	477949.80	2176811.83
904	477952.31	2176814.61
905	477947.25	2176815.20
903	477935.34	2176806.79
123		
749	478096.98	2176984.17
906	478097.64	2176986.21
751	478097.08	2176986.53
750	478096.07	2176984.69
749	478096.98	2176984.17
124		
907	478061.92	2177006.50
908	478054.78	2177010.27
909	478050.48	2177005.10
910	478052.00	2177003.84
911	478052.12	2177003.77
912	478058.48	2177000.29
338	478061.73	2177006.17
907	478061.92	2177006.50
125		
913	478063.71	2177009.78
914	478057.35	2177013.36
908	478054.78	2177010.27
907	478061.92	2177006.50
913	478063.71	2177009.78
126		
915	478116.62	2177026.39
40	478107.13	2177031.62
916	478103.81	2177024.98
917	478113.04	2177020.03
915	478116.62	2177026.39
127		
40	478107.13	2177031.62
915	478116.62	2177026.39
918	478117.95	2177028.75
919	478108.51	2177033.89
40	478107.13	2177031.62
128		
920	478103.12	2177099.74
362	478111.41	2177111.59

Номер точки	Координаты, м	
	X	Y
921	478108.28	2177113.41
922	478105.63	2177114.82
923	478100.45	2177106.17
924	478097.22	2177108.21
925	478095.08	2177104.83
920	478103.12	2177099.74
129		
362	478111.41	2177111.59
380	478112.75	2177113.51
926	478109.46	2177115.37
927	478108.29	2177113.42
362	478111.41	2177111.59
130		
377	478128.16	2177127.76
376	478132.00	2177136.46
375	478135.44	2177147.53
374	478137.62	2177158.90
373	478138.52	2177170.45
372	478138.14	2177182.02
371	478136.47	2177193.48
370	478133.53	2177204.69
369	478129.94	2177214.02
928	478121.94	2177210.94
929	478123.19	2177207.60
930	478129.33	2177204.12
931	478126.41	2177198.97
932	478128.56	2177193.21
933	478127.65	2177187.31
934	478130.32	2177187.71
935	478132.23	2177169.37
936	478127.41	2177128.18
377	478128.16	2177127.76
131		
926	478109.46	2177115.37
380	478112.75	2177113.51
385	478114.00	2177115.29
939	478115.74	2177116.53
940	478111.54	2177118.83
926	478109.46	2177115.37
132		
937	478128.14	2177127.77
936	478127.41	2177128.18
938	478127.06	2177125.27
377	478128.16	2177127.76
937	478128.14	2177127.77
133		
931	478126.41	2177198.97
930	478129.33	2177204.12

Номер точки	Координаты, м	
	X	Y
929	478123.19	2177207.60
931	478126.41	2177198.97
134		
928	478121.94	2177210.94
369	478129.94	2177214.02
409	478129.37	2177215.50
408	478103.27	2177273.43
941	478100.71	2177277.42
942	478102.16	2177263.95
943	478108.05	2177248.16
944	478108.66	2177247.40
945	478111.37	2177243.73
946	478113.90	2177239.93
947	478116.26	2177236.02
948	478118.43	2177232.01
949	478120.60	2177227.51
950	478121.20	2177226.17
951	478117.02	2177224.12
928	478121.94	2177210.94
135		
943	478108.05	2177248.16
952	478111.22	2177239.67
953	478111.47	2177239.53
954	478111.35	2177239.32
951	478117.02	2177224.12
950	478121.20	2177226.17
949	478120.60	2177227.51
948	478118.43	2177232.01
947	478116.26	2177236.02
946	478113.90	2177239.93
945	478111.37	2177243.73
944	478108.66	2177247.40
943	478108.05	2177248.16
136		
412	478106.55	2177307.19
411	478111.85	2177310.41
410	478115.63	2177315.88
117	478120.91	2177325.57
116	478131.20	2177352.80
115	478131.93	2177357.65
114	478139.17	2177377.40
113	478139.70	2177379.34
112	478140.32	2177384.32
111	478140.29	2177386.34
110	478141.13	2177388.89
109	478143.31	2177390.06
108	478144.63	2177389.80
107	478148.72	2177400.59

Номер точки	Координаты, м	
	X	Y
106	478151.16	2177406.98
783	478144.60	2177410.11
955	478138.78	2177388.27
956	478125.62	2177352.22
957	478124.71	2177339.05
958	478123.08	2177333.82
959	478120.04	2177330.18
960	478116.22	2177325.13
961	478115.59	2177324.75
962	478110.61	2177311.09
963	478098.51	2177309.95
413	478102.69	2177307.48
412	478106.55	2177307.19
137		
956	478125.62	2177352.22
961	478115.59	2177324.75
960	478116.22	2177325.13
959	478120.04	2177330.18
958	478123.08	2177333.82
957	478124.71	2177339.05
956	478125.62	2177352.22
138		
217	478185.91	2177550.16
976	478193.28	2177569.03
977	478190.98	2177570.01
978	478185.30	2177556.92
965	478173.09	2177563.96
966	478171.09	2177560.50
967	478178.08	2177556.47
219	478177.15	2177554.75
218	478178.60	2177554.01
217	478185.91	2177550.16
139		
968	478271.14	2177534.48
453	478270.04	2177533.04
452	478270.12	2177532.34
969	478264.25	2177517.82
970	478272.28	2177521.16
971	478270.21	2177526.49
972	478274.58	2177529.51
968	478271.14	2177534.48
140		
789	478286.89	2177589.09
788	478283.62	2177592.15
449	478283.60	2177592.07
448	478278.11	2177578.64
460	478274.84	2177572.00
973	478277.36	2177570.72

Номер точки	Координаты, м	
	X	Y
789	478286.89	2177589.09
141		
792	478315.37	2177643.38
791	478315.71	2177643.14

Номер точки	Координаты, м	
	X	Y
489	478326.68	2177663.70
488	478304.44	2177669.18
511	478303.65	2177665.94
792	478315.37	2177643.38

Таблица 13

Каталог координат поворотных точек границ публичных сервитутов (планируемых) в зонах планируемого размещения линейных объектов, подлежащих реконструкции в связи с изменением их местоположения (трубопроводы АО «Мособлгаз»)

Система координат МСК-50

Номер точки	Координаты, м	
	X	Y
1**		
1	478449.58	2178513.71
2	478469.92	2178517.45
3	478470.43	2178524.16
4	478450.49	2178525.67
1	478449.58	2178513.71
2		
2	478469.92	2178517.45
1	478449.58	2178513.71
5	478445.66	2178462.18
6	478465.61	2178460.66
2	478469.92	2178517.45
3		
7	478369.53	2178192.65
8	478375.87	2178211.73
9	478368.27	2178213.40
10	478363.98	2178193.87
7	478369.53	2178192.65
4		
11	478371.72	2178192.17
12	478376.58	2178211.58
8	478375.87	2178211.73
7	478369.53	2178192.65
11	478371.72	2178192.17
5		
13	478343.83	2177740.50
14	478343.50	2177741.24
15	478323.74	2177748.70
16	478322.96	2177745.50
17	478320.42	2177735.05
18	478332.41	2177725.76
13	478343.83	2177740.50
6		
19	478287.54	2177770.79
20	478279.57	2177778.18
21	478274.44	2177780.62
22	478273.98	2177780.74

Номер точки	Координаты, м	
	X	Y
23	478270.89	2177776.48
24	478285.83	2177770.65
19	478287.54	2177770.79
7		
25	478285.63	2177761.25
26	478287.87	2177770.48
19	478287.54	2177770.79
24	478285.83	2177770.65
23	478270.89	2177776.48
27	478268.76	2177773.56
25	478285.63	2177761.25
8		
28	477665.94	2176585.40
29	477666.90	2176586.01
30	477667.66	2176586.86
31	477672.33	2176596.97
32	477669.26	2176602.07
33	477665.86	2176599.94
34	477667.80	2176596.72
35	477664.27	2176589.09
36	477664.20	2176589.05
37	477665.30	2176586.63
38	477665.39	2176586.47
28	477665.94	2176585.40
9		
28	477665.94	2176585.40
38	477665.39	2176586.47
39	477662.41	2176584.68
40	477663.09	2176583.61
28	477665.94	2176585.40
10		
41	478340.86	2177747.06
14	478343.50	2177741.24
42	478344.20	2177740.98
43	478345.89	2177743.16
41	478340.86	2177747.06
11		

Номер точки	Координаты, м	
	X	Y
14	478343.50	2177741.24
41	478340.86	2177747.06
44	478326.11	2177758.49
15	478323.74	2177748.70
14	478343.50	2177741.24
12		
45	478420.95	2178307.03
46	478410.92	2178269.12
47	478410.79	2178268.68
48	478399.75	2178209.92
49	478394.24	2178210.20
50	478388.65	2178190.45
87	478403.5	2178189.71
51	478416.18	2178189.07
88	478429.68	2178260.92
52	478434.07	2178284.26
53	478438.00	2178283.53
89	478438.87	2178285.89
54	478442.04	2178303.15
45	478420.95	2178307.03
13		
50	478388.65	2178190.45
49	478394.24	2178210.20
55	478379.53	2178210.93
12	478376.58	2178211.58
11	478371.72	2178192.17
56	478376.87	2178191.04
50	478388.65	2178190.45
14		
47	478410.79	2178268.68
46	478410.92	2178269.12
45	478420.95	2178307.03
57	478418.10	2178307.55
47	478410.79	2178268.68
15		
58	477652.48	2176618.57
59	477657.52	2176621.54
60	477655.70	2176624.55
61	477650.74	2176622.13
58	477652.48	2176618.57
16		
62	477663.59	2176603.71
63	477667.05	2176605.74
59	477657.52	2176621.54
58	477652.48	2176618.57
64	477652.54	2176618.44
65	477654.12	2176619.40
62	477663.59	2176603.71

Номер точки	Координаты, м	
	X	Y
17		
33	477665.86	2176599.94
32	477669.26	2176602.07
63	477667.05	2176605.74
62	477663.59	2176603.71
33	477665.86	2176599.94
18		
66	478290.94	2177784.62
67	478283.63	2177789.96
68	478281.11	2177790.55
69	478279.42	2177788.22
70	478288.65	2177784.37
66	478290.94	2177784.62
19		
71	478290.15	2177779.86
72	478291.25	2177784.40
66	478290.94	2177784.62
70	478288.65	2177784.37
69	478279.42	2177788.22
73	478276.14	2177783.71
74	478281.77	2177781.30
75	478286.47	2177779.67
76	478289.13	2177779.33
71	478290.15	2177779.86
20		
19	478287.54	2177770.79
77	478287.95	2177770.82
78	478289.13	2177775.68
79	478284.21	2177776.00
20	478279.57	2177778.18
19	478287.54	2177770.79
21		
68	478281.11	2177790.55
67	478283.63	2177789.96
80	478281.71	2177791.36
68	478281.11	2177790.55
22		
39	477662.41	2176584.68
38	477665.39	2176586.47
37	477665.30	2176586.63
81	477663.97	2176588.90
82	477660.95	2176586.99
39	477662.41	2176584.68
23		
17	478320.42	2177735.05
16	478322.96	2177745.50
15	478323.74	2177748.70
83	478302.81	2177756.60

Номер точки	Координаты, м	
	X	Y
84	478302.70	2177756.71
26	478287.87	2177770.48
25	478285.63	2177761.25
85	478303.11	2177748.48
17	478320.42	2177735.05
24		
86	478325.41	2177759.04
87	478317.04	2177765.54
88	478316.95	2177765.64
89	478316.24	2177766.16
90	478314.31	2177767.66
91	478314.19	2177767.66
92	478303.22	2177775.66
93	478300.38	2177776.95
94	478297.92	2177777.78
95	478295.45	2177777.18
96	478289.33	2177775.67
78	478289.13	2177775.68
77	478287.95	2177770.82
97	478295.18	2177771.42
98	478297.82	2177772.86
99	478308.75	2177767.67
86	478325.41	2177759.04

Номер точки	Координаты, м	
	X	Y
25		
71	478290.15	2177779.86
100	478291.22	2177780.42
101	478293.85	2177782.50
72	478291.25	2177784.40
71	478290.15	2177779.86
26		
86	478325.41	2177759.04
99	478308.75	2177767.67
98	478297.82	2177772.86
97	478295.18	2177771.42
77	478287.95	2177770.82
26	478287.87	2177770.48
84	478302.70	2177756.71
83	478302.81	2177756.60
15	478323.74	2177748.70
44	478326.11	2177758.49
86	478325.41	2177759.04
27		
87	478403.5	2178189.71
51	478416.18	2178189.07
88	478429.68	2178260.92
87	478403.5	2178189.71

** Публичный сервитут находится на территории города Москвы, приведен в информационных целях и не подлежит утверждению в данном проекте межевания территории.».

4. Раздел «Раздел 2. Чертеж межевания территории» проекта межевания территории изложить в следующей редакции:

**«Документация по планировке территории для реконструкции улицы Народного Ополчения в городе Красногорск Московской области
Проект межевания территории
Раздел 2. Чертеж межевания территории**

Условные обозначения

ГРАНИЦЫ



ЗОНЫ ПЛАНИРУЕМОГО РАЗМЕЩЕНИЯ ЛИНЕЙНОГО ОБЪЕКТА РЕГИОНАЛЬНОГО ЗНАЧЕНИЯ - УЛИЦА НАРОДНОГО ОПОЛЧЕНИЯ



ЗОНЫ ПЛАНИРУЕМОГО РАЗМЕЩЕНИЯ ЛИНЕЙНЫХ ОБЪЕКТОВ ИНЖЕНЕРНОЙ ИНФРАСТРУКТУРЫ, ПОДЛЕЖАЩИХ РЕКОНСТРУКЦИИ В СВЯЗИ С ИЗМЕНЕНИЕМ ИХ МЕСТОПОЛОЖЕНИЯ



ЗОН ПЛАНИРУЕМОГО РАЗМЕЩЕНИЯ ЛИНЕЙНЫХ ОБЪЕКТОВ, ПОДЛЕЖАЩИХ РЕКОНСТРУКЦИИ В СВЯЗИ С ИЗМЕНЕНИЕМ ИХ МЕСТОПОЛОЖЕНИЯ (ТРУБОПРОВОДЫ АО "МОСОБЛГАЗ")



ЛЕСНОГО ФОНДА



СУЩЕСТВУЮЩИХ ЗЕМЕЛЬНЫХ УЧАСТКОВ, ЗАРЕГИСТРИРОВАННЫХ В ЕДИНОМ ГОСУДАРСТВЕННОМ РЕЕСТРЕ НЕДВИЖИМОСТИ



МОСКВЫ И МОСКОВСКОЙ ОБЛАСТИ



НАСЕЛЕННЫХ ПУНКТОВ



ПУБЛИЧНЫХ СЕРВИТУТОВ (ПЛАНИРУЕМЫХ)



ИЗМЕНЯЕМЫХ ЗЕМЕЛЬНЫХ УЧАСТКОВ



КРАСНЫЕ ЛИНИИ

ПОЯСНИТЕЛЬНЫЕ НАДПИСИ

1

УСЛОВНЫЕ НОМЕРА ПУБЛИЧНЫХ СЕРВИТУТОВ

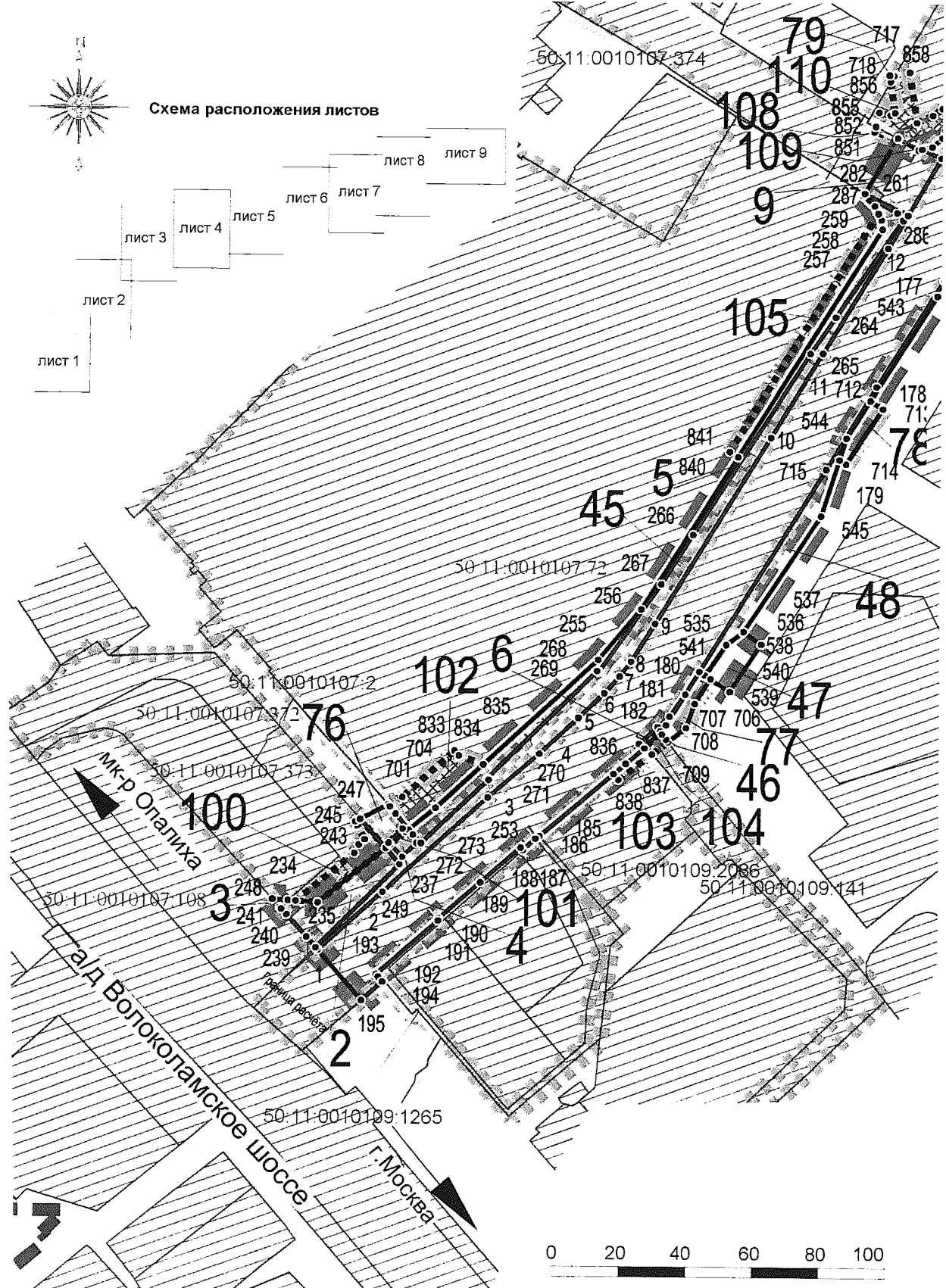
•1

НОМЕРА ПОВОРОТНЫХ ТОЧЕК ГРАНИЦ ПУБЛИЧНЫХ СЕРВИТУТОВ

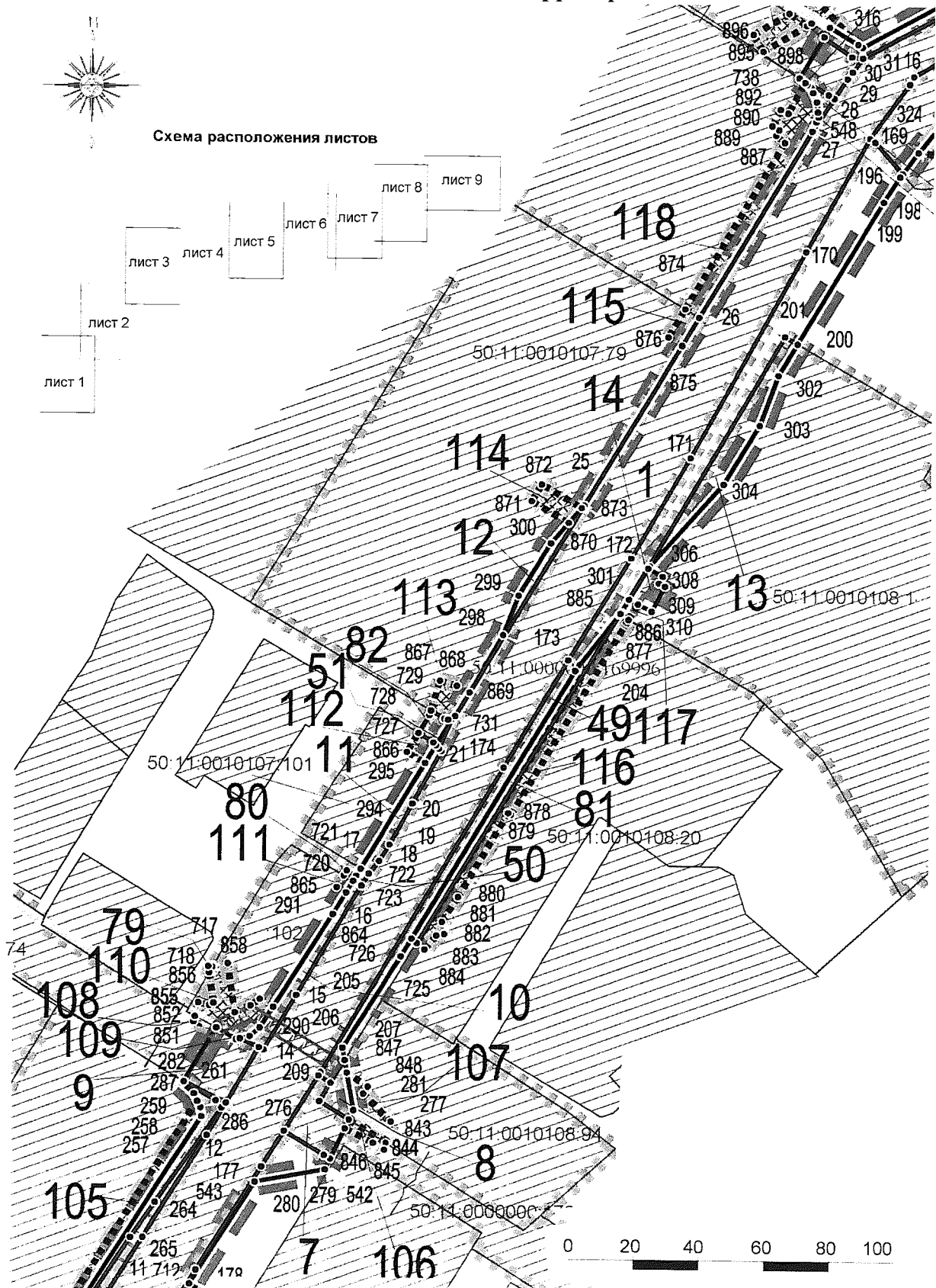
50 11 0010104:7450

КАДАСТРОВЫЙ НОМЕР ЗЕМЕЛЬНОГО УЧАСТКА

Документация по планировке территории для реконструкции улицы Народного Ополчения в городе Красногорск Московской области
Проект межевания территории
Чертеж межевания территории



Документация по планировке территории для реконструкции улицы Народного
Ополчения в городе Красногорск Московской области
Проект межевания территории
Чертеж межевания территории



Документация по планировке территории для реконструкции улицы Народного
Ополчения в городе Красногорск Московской области
Проект межевания территории
Чертеж межевания территории

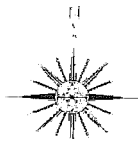
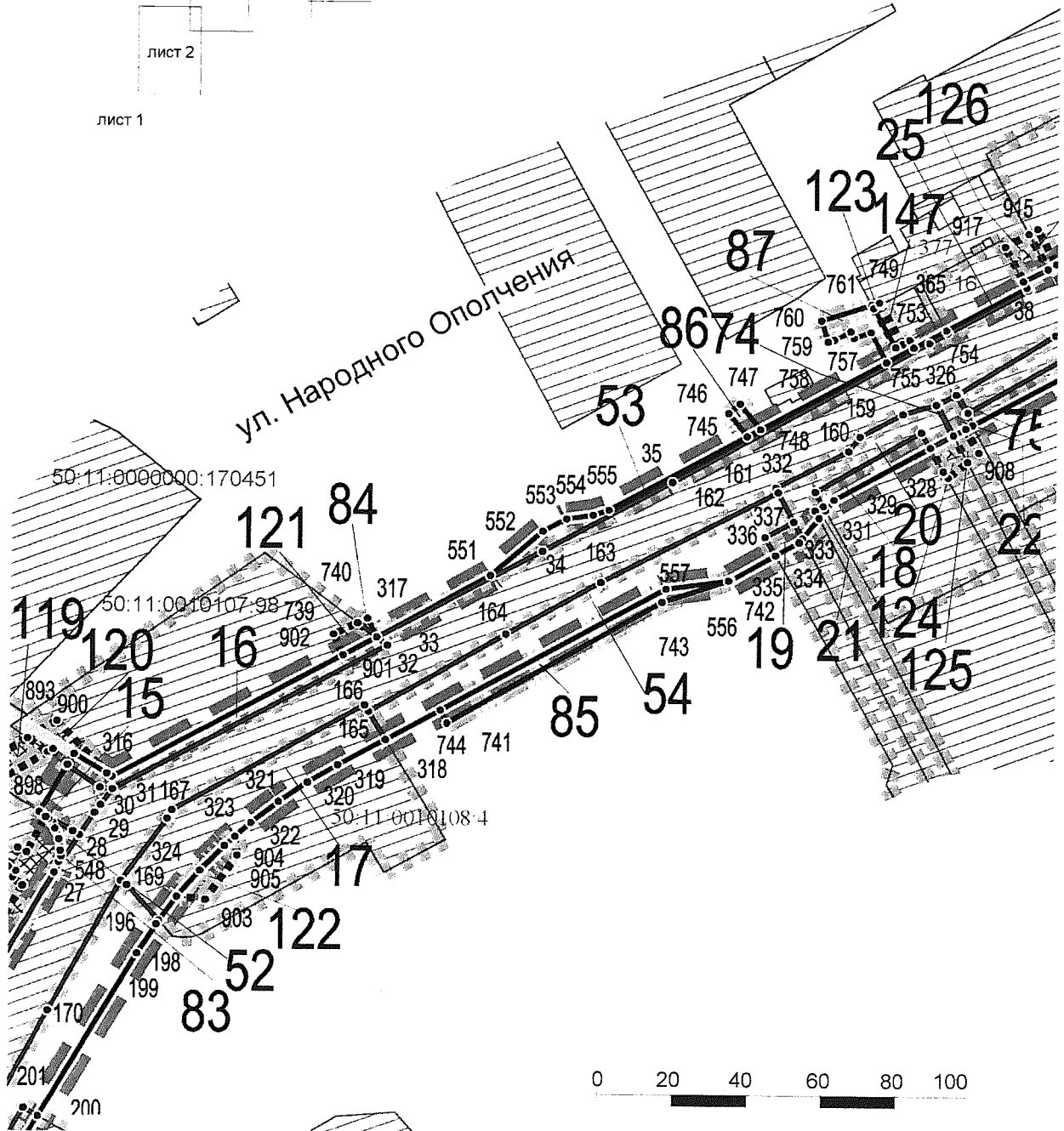
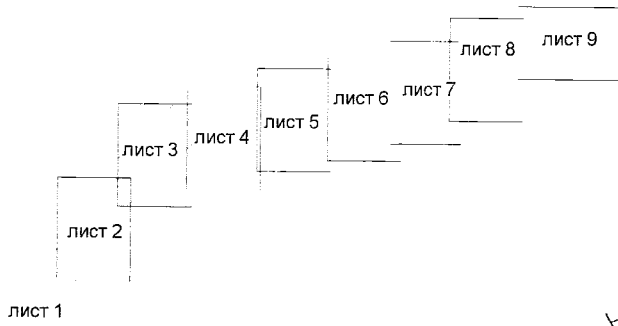


Схема расположения листов



Документация по планировке территории для реконструкции улицы Народного
Ополчения в городе Красногорск Московской области
Проект межевания территории
Чертеж межевания территории

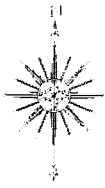
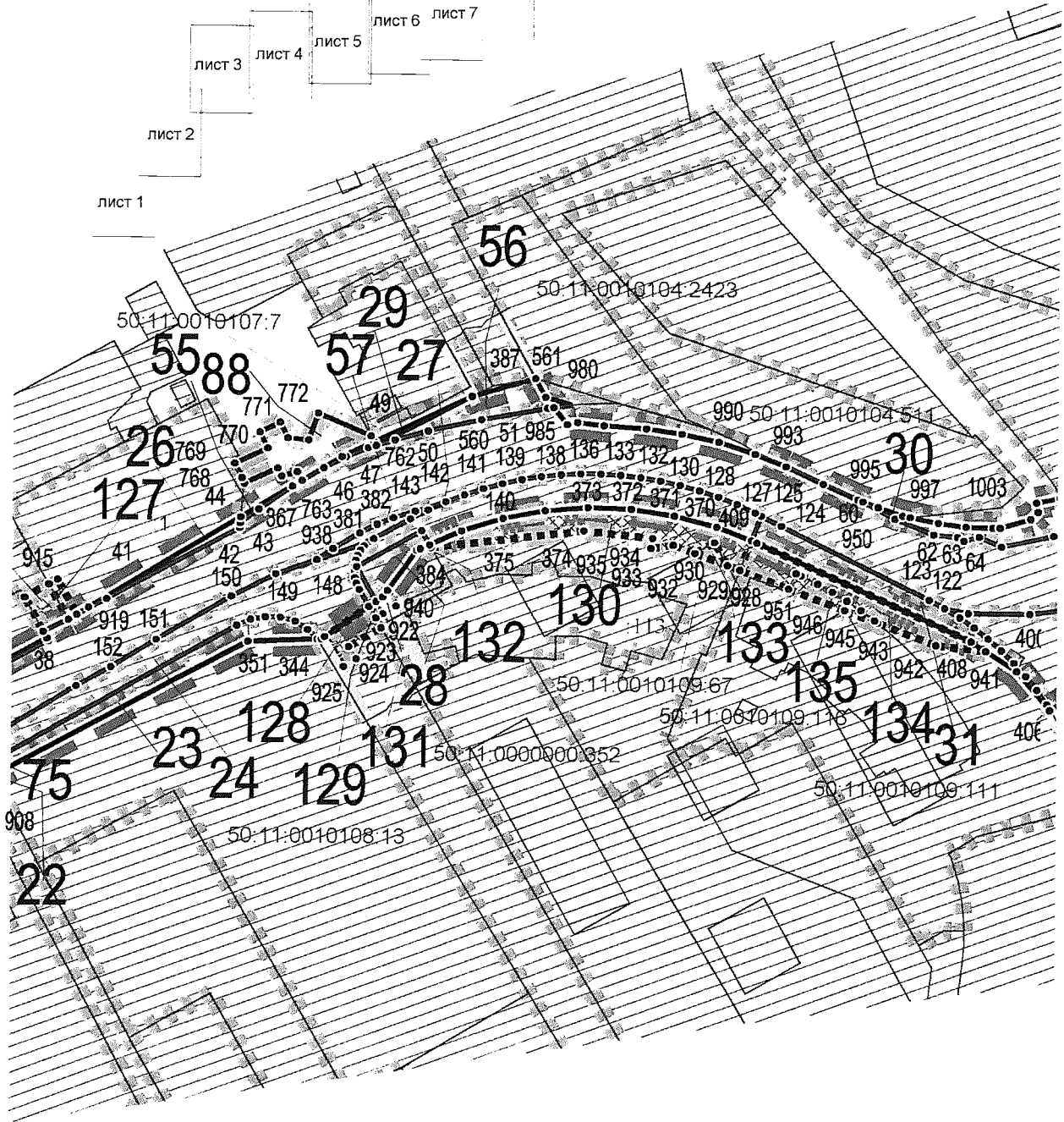
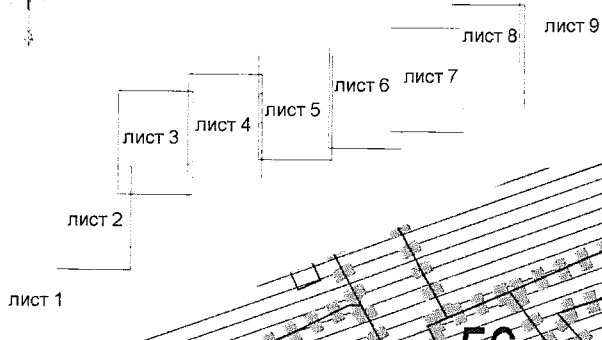


Схема расположения листов



Документация по планировке территории для реконструкции улицы Народного
Ополчения в городе Красногорск Московской области
Проект межевания территории
Чертеж межевания территории

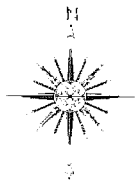
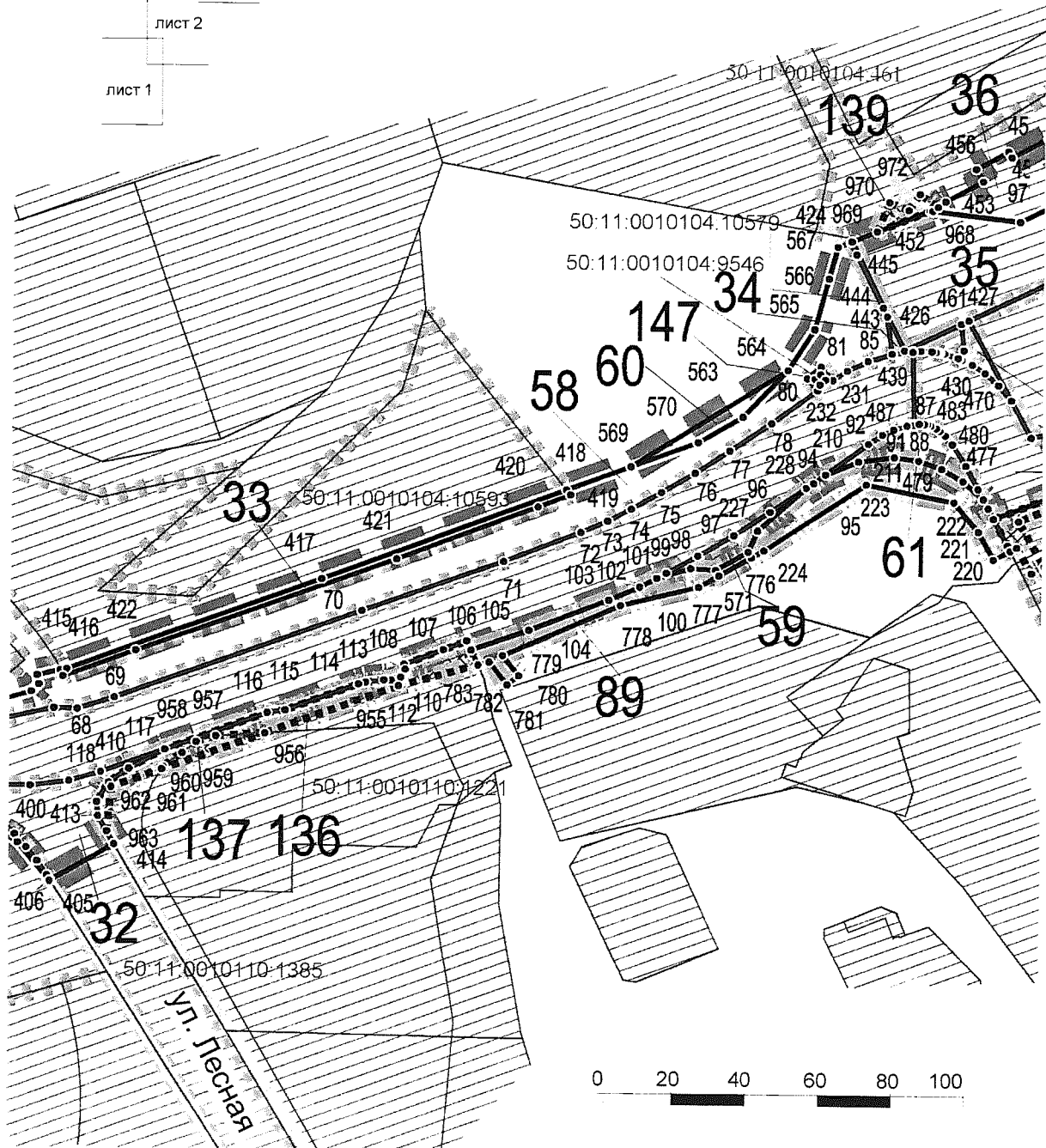
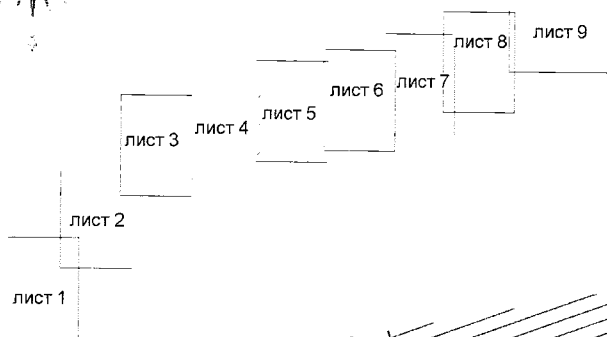


Схема расположения листов



Документация по планировке территории для реконструкции улицы Народного
Ополчения в городе Красногорск Московской области
Проект межевания территории
Чертеж межевания территории

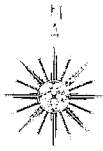
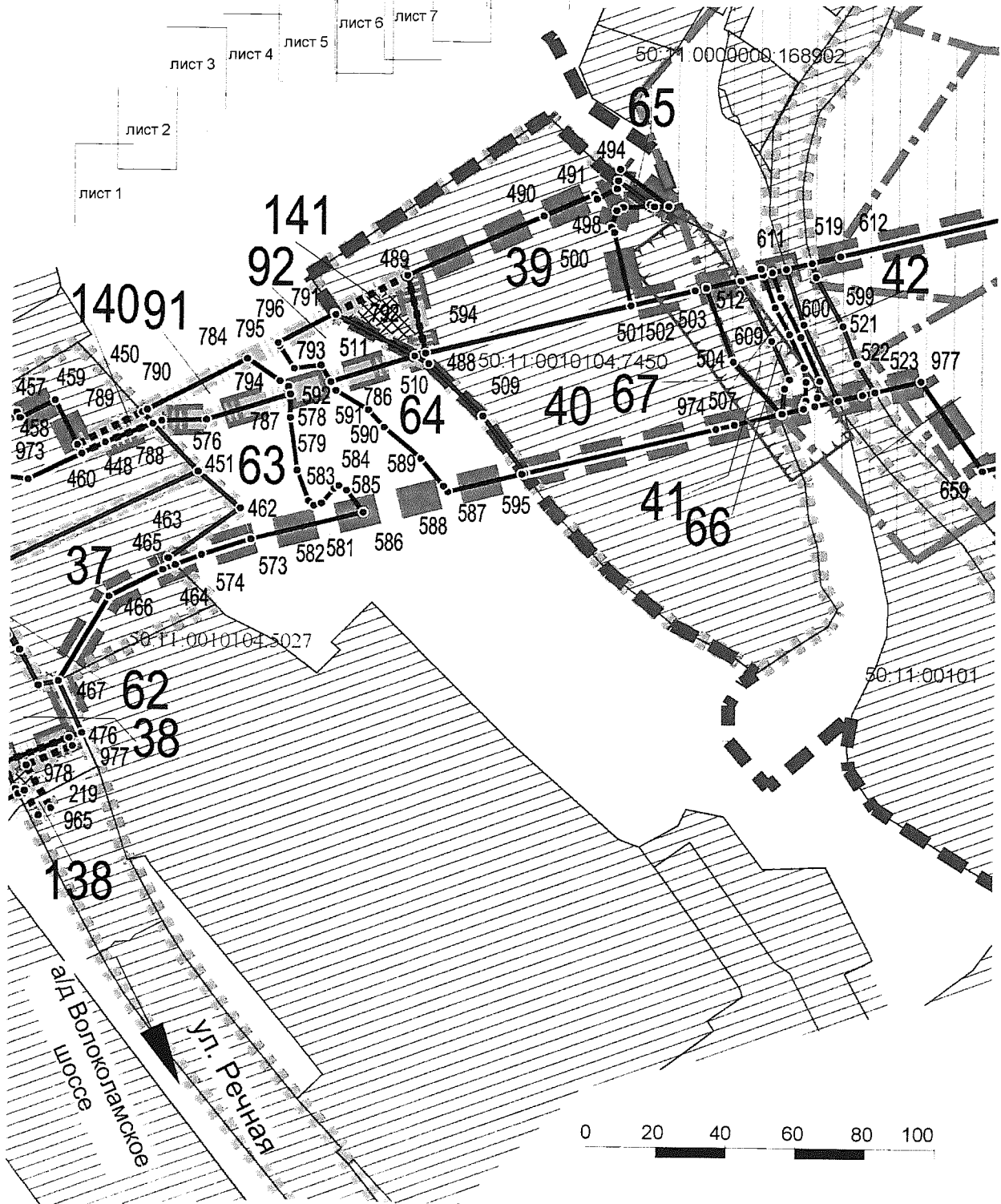
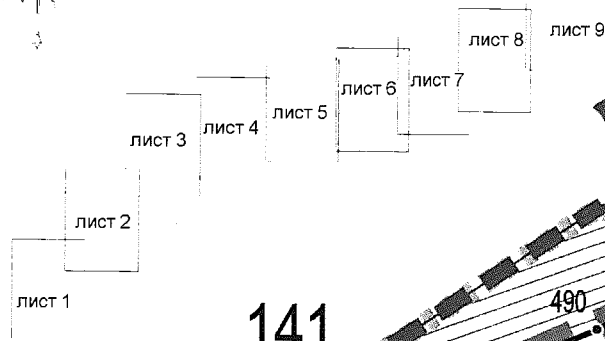
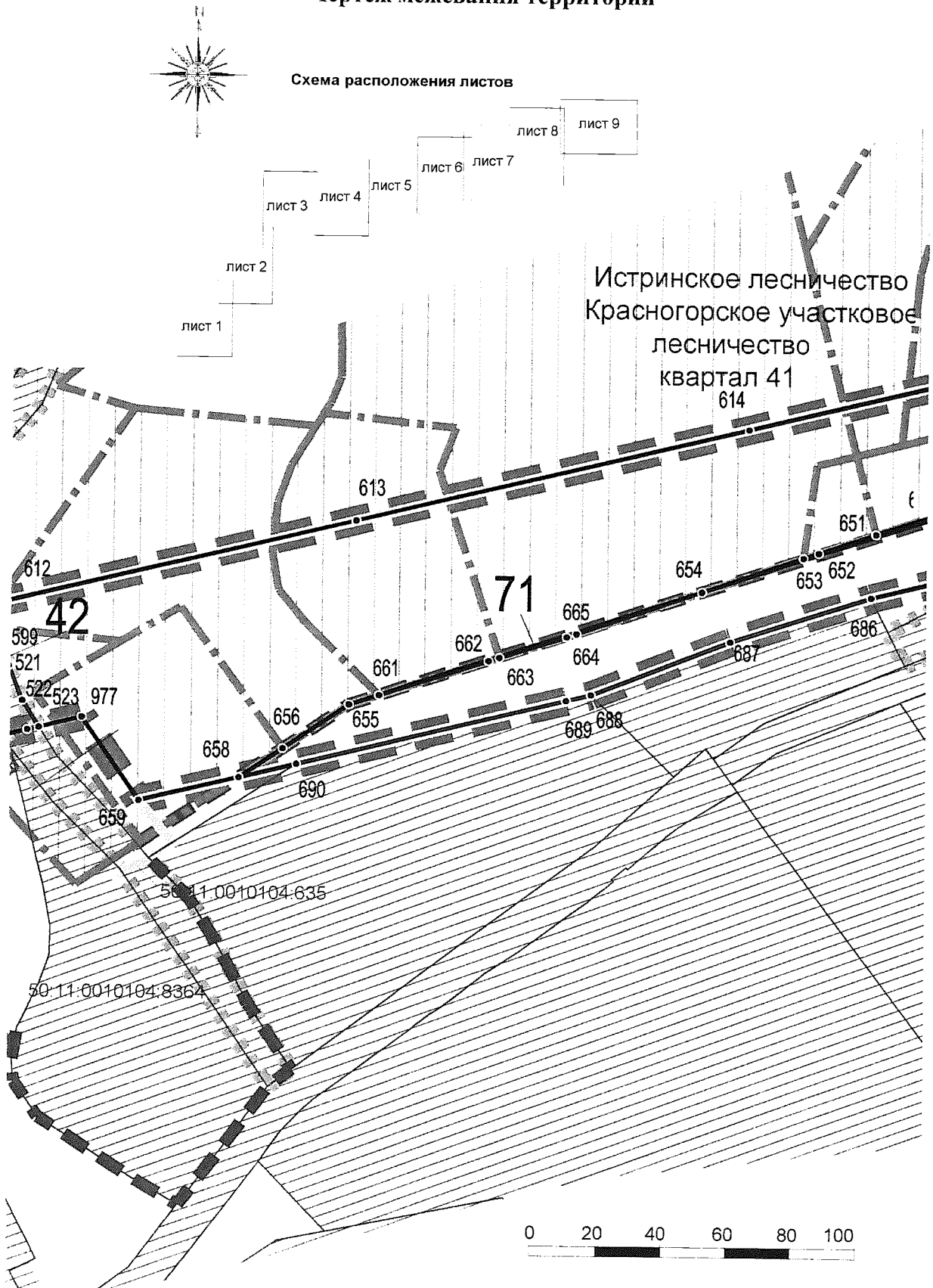


Схема расположения листов



Документация по планировке территории для реконструкции улицы Народного
Ополчения в городе Красногорск Московской области
Проект межевания территории
Чертеж межевания территории



Документация по планировке территории для реконструкции улицы Народного
Ополчения в городе Красногорск Московской области
Проект межевания территории
Чертеж межевания территории

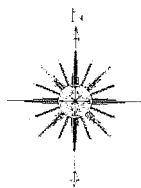
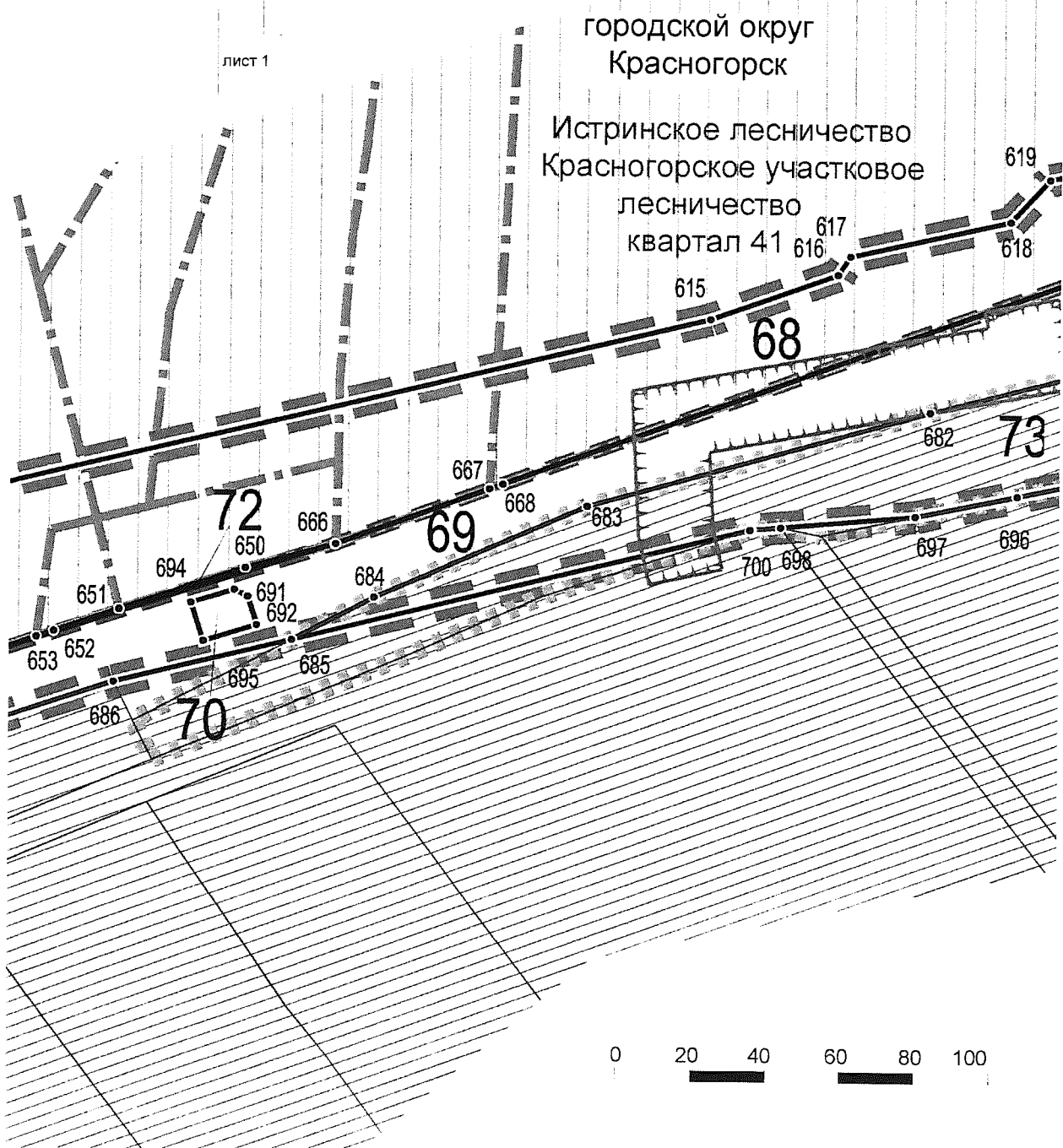
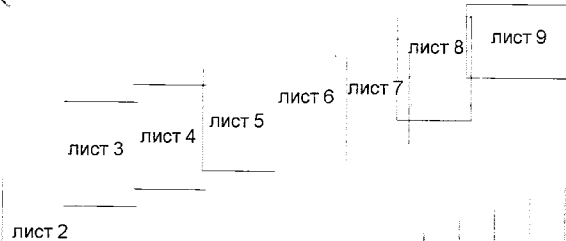
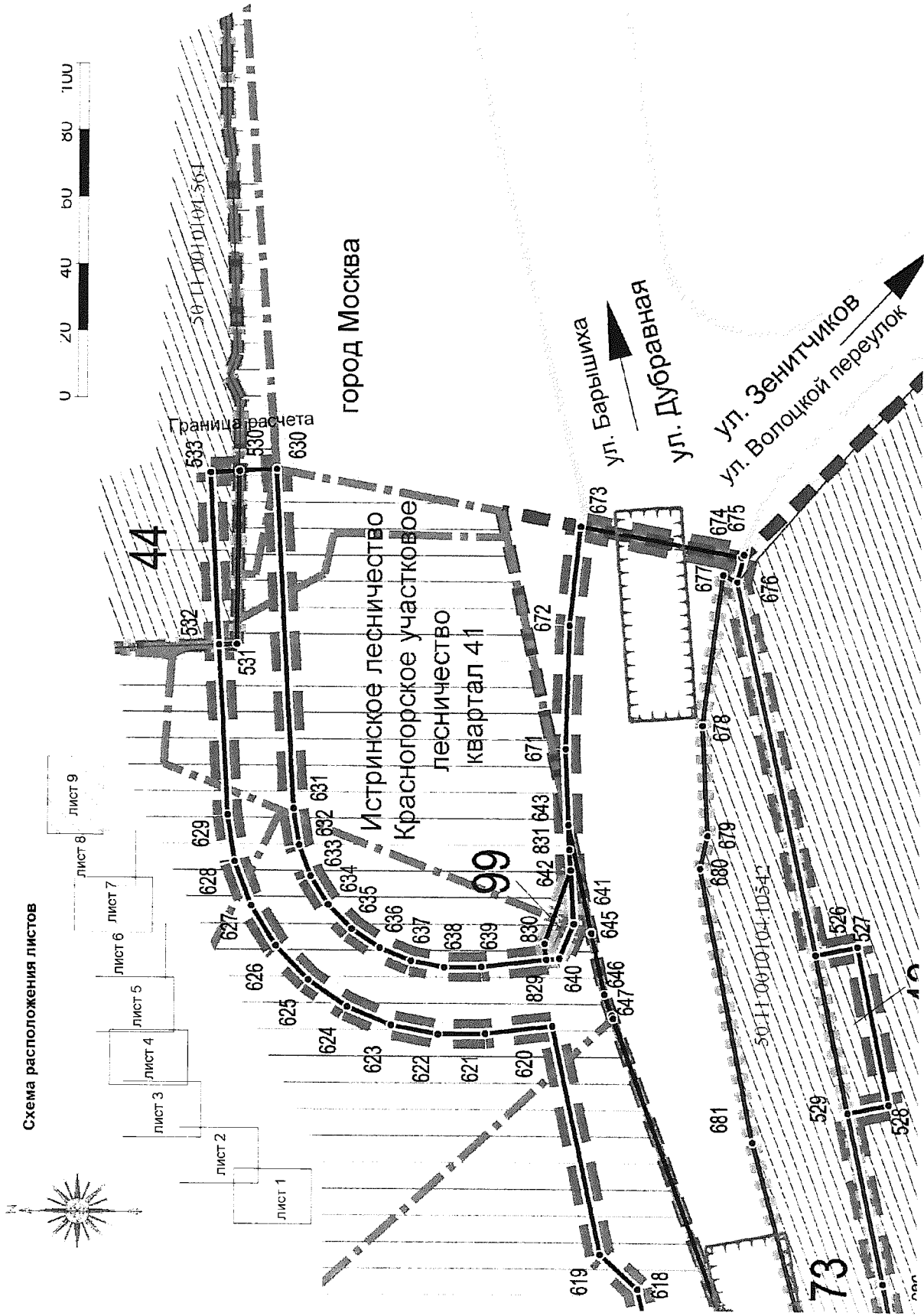


Схема расположения листов



**Документация по планировке территории для реконструкции улицы Народного Ополчения
в городе Красногорск Московской области
Проект межевания территории
Чертеж межевания территории**



**Документация по планировке территории для реконструкции
улицы Народного Ополчения в городе Красногорск Московской области**

Проект межевания территории

**Чертеж межевания территории в зоне планируемого размещения линейных объектов,
подлежащих реконструкции в связи с изменением их местоположения
(трубопроводы АО «Мособлгаз»)**

Условные обозначения

ГРАНИЦЫ



ЗОНЫ ПЛАНИРУЕМОГО РАЗМЕЩЕНИЯ ЛИНЕЙНОГО
ОБЪЕКТА РЕГИОНАЛЬНОГО ЗНАЧЕНИЯ - УЛИЦА
НАРОДНОГО ОПОЛЧЕНИЯ



ЗОНЫ ПЛАНИРУЕМОГО РАЗМЕЩЕНИЯ ЛИНЕЙНЫХ
ОБЪЕКТОВ ИНЖЕНЕРНОЙ ИНФРАСТРУКТУРЫ,
ПОДЛЕЖАЩИХ РЕКОНСТРУКЦИИ В СВЯЗИ
С ИЗМЕНЕНИЕМ ИХ МЕСТОПОЛОЖЕНИЯ



ЗОН ПЛАНИРУЕМОГО РАЗМЕЩЕНИЯ ЛИНЕЙНЫХ
ОБЪЕКТОВ, ПОДЛЕЖАЩИХ РЕКОНСТРУКЦИИ В СВЯЗИ
С ИЗМЕНЕНИЕМ ИХ МЕСТОПОЛОЖЕНИЯ
(ТРУБОПРОВОДЫ АО "МОСОБЛГАЗ")



ЛЕСНОГО ФОНДА



СУЩЕСТВУЮЩИХ ЗЕМЕЛЬНЫХ УЧАСТКОВ,
ЗАРЕГИСТРИРОВАННЫХ В ЕДИНОМ ГОСУДАРСТВЕННОМ
РЕЕСТРЕ НЕДВИЖИМОСТИ

МОСКВЫ И МОСКОВСКОЙ ОБЛАСТИ



НАСЕЛЕННЫХ ПУНКТОВ



ПУБЛИЧНЫХ СЕРВИТУТОВ (ПЛАНИРУЕМЫХ)



ИЗМЕНЯЕМЫХ ЗЕМЕЛЬНЫХ УЧАСТКОВ



КРАСНЫЕ ЛИНИИ

ПОЯСНИТЕЛЬНЫЕ НАДПИСИ

1

УСЛОВНЫЕ НОМЕРА ПУБЛИЧНЫХ СЕРВИТУТОВ

•1

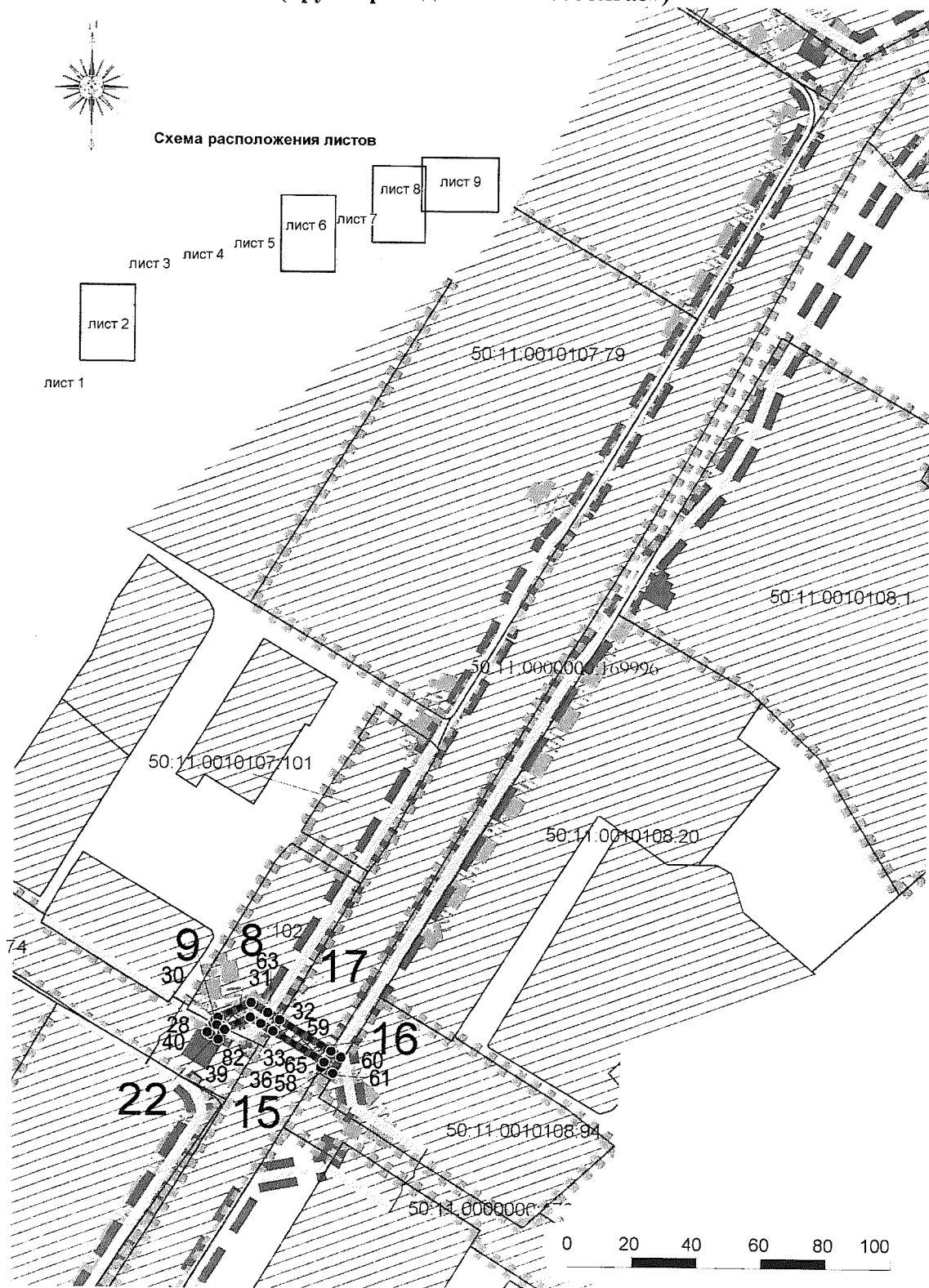
НОМЕРА ПОВОРОТНЫХ ТОЧЕК ГРАНИЦ ПУБЛИЧНЫХ
СЕРВИТУТОВ

50 11.0010104 7450

КАДАСТРОВЫЙ НОМЕР ЗЕМЕЛЬНОГО УЧАСТКА

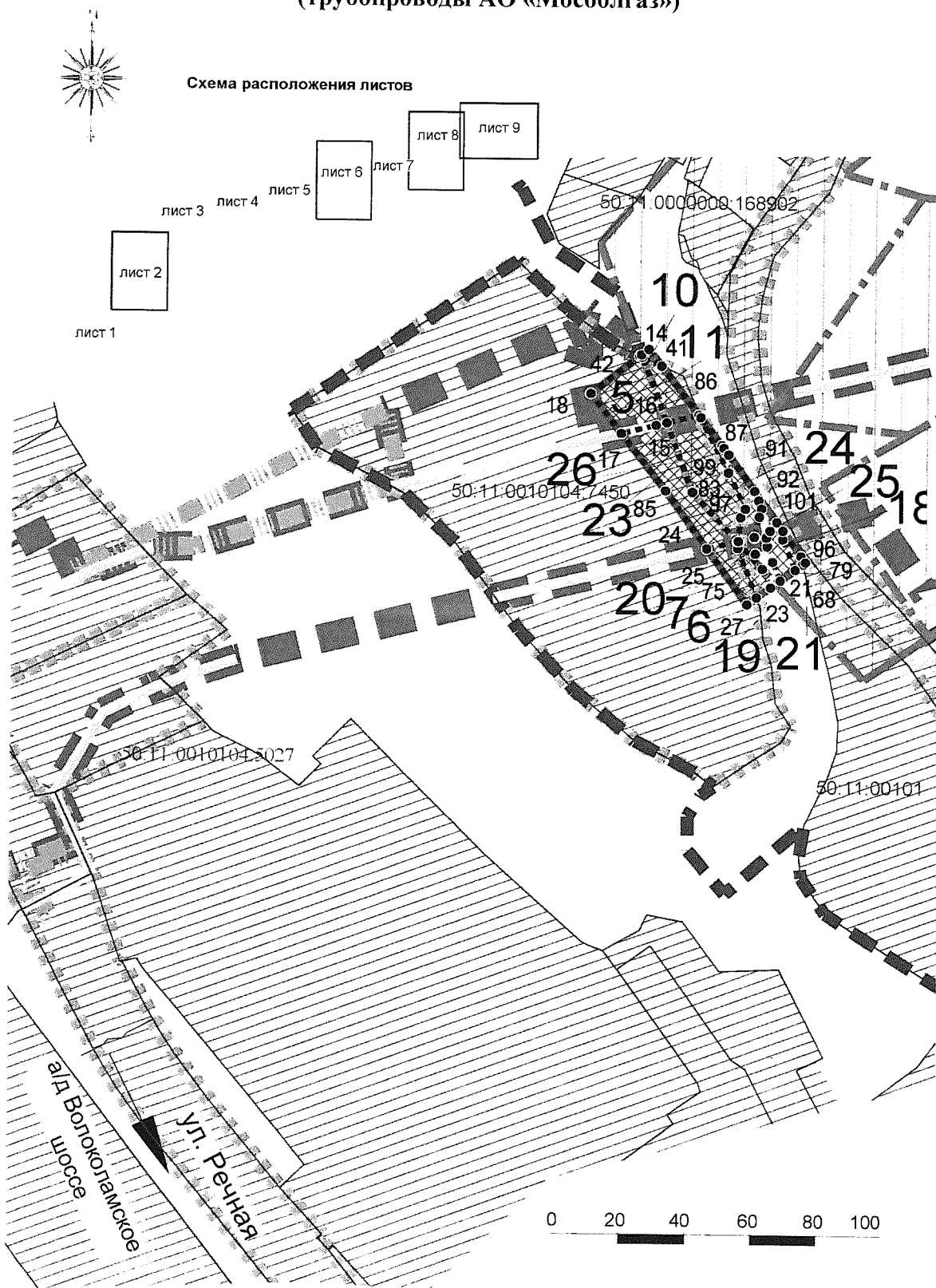
Документация по планировке территории для реконструкции
улицы Народного Ополчения в городе Красногорск Московской области
Проект межевания территории

Чертеж межевания территории в зоне планируемого размещения линейных объектов,
подлежащих реконструкции в связи с изменением их местоположения
(трубопроводы АО «Мособлгаз»)



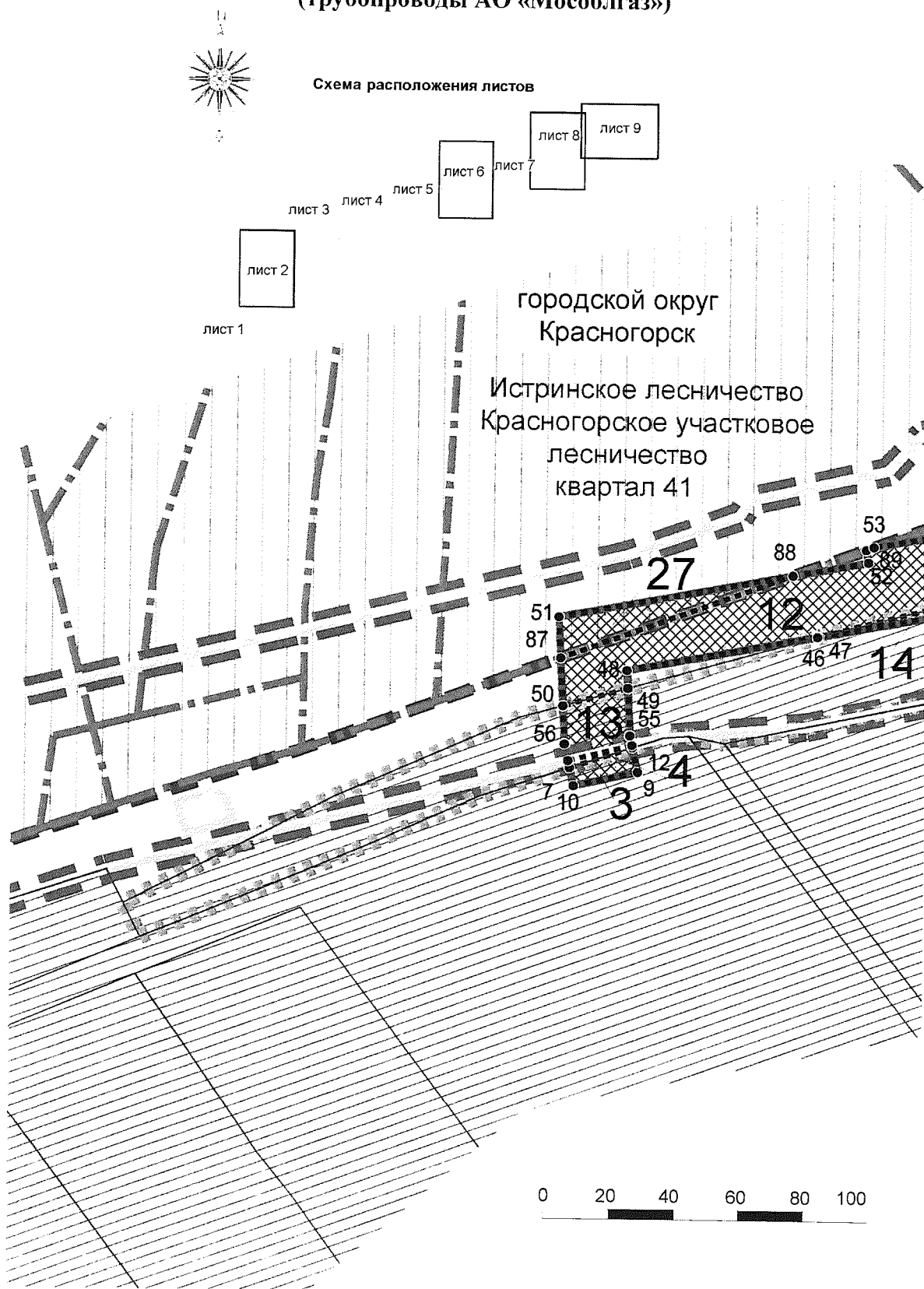
Документация по планировке территории для реконструкции
улицы Народного Ополчения в городе Красногорск Московской области
Проект межевания территории

Чертеж межевания территории в зоне планируемого размещения линейных объектов,
подлежащих реконструкции в связи с изменением их местоположения
(трубопроводы АО «Мособлгаз»)



Документация по планировке территории для реконструкции
улицы Народного Ополчения в городе Красногорск Московской области
Проект межевания территории

Чертеж межевания территории в зоне планируемого размещения линейных объектов,
подлежащих реконструкции в связи с изменением их местоположения
(трубопроводы АО «Мособлгаз»)



**Документация по планировке территории для реконструкции улицы Народного Ополчения
в городе Красногорск Московской области
Проект межевания территории
Чертеж межевания территории в зоне планируемого размещения линейных объектов, подлежащих реконструкции
в связи с изменением их местоположения (трубопроводы АО «Мособлгаз»)**

