



**ПРАВИТЕЛЬСТВО
МОСКОВСКОЙ ОБЛАСТИ**

ПОСТАНОВЛЕНИЕ

16.05.2022 № 477/15

г. Красногорск

Об утверждении изменений в корректировку проекта планировки территории для реконструкции линейного объекта капитального строительства – автомобильной дороги Шереметьево-1 – Шереметьево-2 (Старошереметьевское шоссе)

В соответствии с Градостроительным кодексом Российской Федерации, Законом Московской области № 36/2007-ОЗ «О Генеральном плане развития Московской области», Схемой территориального планирования транспортного обслуживания Московской области, утвержденной постановлением Правительства Московской области от 25.03.2016 № 230/8 «Об утверждении Схемы территориального планирования транспортного обслуживания Московской области», учитывая решение Градостроительного совета Московской области от 01.03.2022, Правительство Московской области постановляет:

1. Утвердить прилагаемые изменения, которые вносятся в корректировку проекта планировки территории для реконструкции линейного объекта капитального строительства – автомобильной дороги Шереметьево-1 – Шереметьево-2 (Старошереметьевское шоссе), утвержденную постановлением Правительства Московской области 02.12.2016 № 910/43 «Об утверждении корректировки проекта планировки территории для реконструкции линейного объекта капитального строительства – автомобильной дороги Шереметьево-1 – Шереметьево-2 (Старошереметьевское шоссе)» (с изменениями, внесенными постановлением Правительства Московской области от 27.12.2019 № 1043/44) (далее – изменения в корректировку проекта планировки территории).

2. Комитету по архитектуре и градостроительству Московской области в семидневный срок со дня принятия настоящего постановления направить главе городского округа Химки Московской области изменения в корректировку проекта планировки территории.

3. Главному управлению по информационной политике Московской области

обеспечить официальное опубликование настоящего постановления в газете «Ежедневные новости. Подмосковье», «Информационном вестнике Правительства Московской области», размещение (опубликование) на сайте Правительства Московской области в Интернет-портале Правительства Московской области и на «Официальном интернет-портале правовой информации» (www.pravo.gov.ru).

Первый Вице-губернатор
Московской области — Председатель
Правительства Московской области



И.Н. Габдрахманов

УТВЕРЖДЕНЫ
постановлением Правительства
Московской области

от 16.05.2022 № 477/15

ИЗМЕНЕНИЯ,
которые вносятся в корректировку проекта планировки территории
для реконструкции линейного объекта капитального строительства автомобильной дороги
Шереметьево-1 – Шереметьево-2 (Старошереметьевское шоссе)

1. В проекте планировки территории в разделе 1 «Положение о размещении линейного объекта»:

1) подраздел «Наименование, основные характеристики и назначение планируемого для размещения линейного объекта» изложить в следующей редакции:

«Наименование, основные характеристики и назначение планируемого для размещения
линейного объекта

Реконструкция линейного объекта капитального строительства – автомобильной дороги Шереметьево-1 – Шереметьево-2 (Старошереметьевское шоссе) и участка строительства кольцевого пересечения автомобильных дорог Шереметьево-1 – Шереметьево-2 (Старошереметьевское шоссе), Лобня – аэропорт Шереметьево, Шереметьевского шоссе, улицы Авиационная (далее – кольцевое пересечение).

Характеристики линейного объекта:

протяженность основного хода – 5,5 км;

категория – магистральная улица районного значения транспортно-пешеходная;

расчетная скорость движения – 70 км/ч;

число полос движения – 4;

ширина полосы движения – 3,5 – 3,75 м;

ширина тротуаров – 2х2,25 м;

количество пешеходных переходов в разных уровнях – 4 шт.;

тип дорожной одежды – капитальный;

классификация автомобильной дороги по значению – региональная.

Проектом планировки территории предусмотрено:

реконструкция участка автомобильной дороги Шереметьево-1 – Шереметьево-2 (Старошереметьевское шоссе);

реконструкция магистральной улицы Авиационной со строительством нового участка;

реконструкция участка автомобильной дороги Шереметьевское шоссе;

устройство заездных карманов остановочных пунктов общественного пассажирского транспорта.

Автомобильная дорога связывает между собой аэровокзальные комплексы Международного аэропорта Шереметьево Шереметьево-1 (Северный терминальный комплекс) и Шереметьево-2 (Южный терминальный комплекс), образуя полукольцо вокруг аэропорта Шереметьево с восточной стороны. Строительство кольцевого пересечения обеспечит транспортное обслуживание СТК аэропорта Шереметьево и объектов, связанных с его эксплуатацией, а также въезд/выезд в город Лобня.

Для организации пешеходного движения вдоль автомобильной дороги предусмотрено создание пешеходных тротуаров шириной 2,25 м. В районе размещения остановочных пунктов общественного транспорта предусмотрено устройство пешеходных переходов в разных уровнях.

Проектом планировки территории учтено:

реконструкция автомобильной дороги Лобня – аэропорт Шереметьево до 4 полос движения;

реконструкция участка автомобильной дороги Шереметьевское шоссе до 6 полос движения;

строительство автомобильной дороги «Хлебниково – Рогачево» – «Шереметьево-1 – Шереметьево-2», 4 полосы движения;

строительство железнодорожного ответвления от Савеловского направления Московской железной дороги в северной части аэропорта Шереметьево для организации подъезда к северному терминальному комплексу;

строительство пешеходного перехода в разных уровнях через автомобильную дорогу Лобня – аэропорт Шереметьево;

строительство железнодорожной платформы в районе северного терминального комплекса;

строительство здания железнодорожного пассажирского терминала (над автомобильной дорогой Шереметьевское шоссе);

строительство аэровокзального терминала В;

строительство трех многоуровневых автостоянок;

строительство надземного пешеходного перехода, соединяющего многоуровневые автостоянки с железнодорожным терминалом;

строительство надземного пешеходного перехода, соединяющего железнодорожный терминал и аэровокзальный терминал В;

существующий надземный пешеходный переход, соединяющий аэровокзальный терминал С и существующую многоуровневую автостоянку;

реконструкция и расширение грузового комплекса Шереметьево-1 (СТК) Международного аэропорта Шереметьево;

организация привокзальной площади.»

Наименование, основные характеристики (категория, протяженность, проектная мощность, пропускная способность, грузонапряженность, интенсивность движения) и назначение планируемых для размещения линейных объектов

При подготовке документации по планировке территории линейного объекта в отношении инженерной инфраструктуры были предусмотрены следующие мероприятия:

наружное электроосвещение;

электропитание пешеходных переходов в разных уровнях;

сбор, отвод и очистка поверхностного стока;

организация рельефа;

реконструкция инженерных коммуникаций, попадающих в зону производства строительных работ, в строгом соответствии с требованиями нормативных документов.

В части инженерной инфраструктуры для нормального функционирования и ввода в эксплуатацию линейного объекта предусмотрено строительство:

закрытой сети дождевой канализации;

одного комплекса локальных очистных сооружений поверхностного стока;

сбросных коллекторов очищенных стоков;

дренажной сети;

низковольтного распределительного оборудования (ШНО, ВРУ);

сети наружного освещения;

линий электропередачи напряжением 6(10) кВ и 0,4 кВ.

Основные характеристики линейных объектов приведены в таблице 1.

Строительство объектов инженерной инфраструктуры

Таблица 1

№ п/п	Объекты инженерной инфраструктуры	Мероприятия	Параметры планируемого развития инженерной инфраструктуры	Занимаемая территория, га
1	Организация поверхностного стока			
1.1	локальные очистные сооружения поверхностного стока	строительство	1 объект	0,0970
1.2	закрытая сеть дождевой канализации	демонтаж	0,186 км	0,0093
		строительство	6,312 км	0,3156
1.3	самотечный сбросной коллектор очищенного стока	строительство	0,590 км	0,0355
1.4	подпорные стены	строительство	0,182 км	0,0365
1.5	дренажная сеть	строительство	0,330 км	0,0050
2	Электроснабжение			
	Наружное освещение			
2.1	низковольтное распределительное оборудование (ШНО, ВРУ)	строительство	3 объекта	0,0015
2.2	питающие кабельные линии электропередачи напряжением 0,4 кВ сети наружного освещения	строительство	0,082 км	0,0041
2.3	сеть наружного освещения	строительство	8,287 км	0,7458
2.4	кабельные линии электропередачи напряжением 0,4 кВ от точек подключения до ВРУ надземных пешеходных переходов	строительство	0,474 км	0,0287

Для обеспечения требуемых условий эксплуатации и соответствующих параметров по надежности функционирования существующих инженерных коммуникаций предусмотрена реконструкция:

- участков линий электропередачи напряжением 6(10) кВ и 0,4 кВ;
- линейно-кабельных сооружений связи и линий связи;
- участков тепловой сети;
- участков водопроводной сети;
- участков коллекторов бытовой и дождевой канализации.

Реконструкция объектов инженерной инфраструктуры

Таблица 2

№ п/п	Объекты инженерной инфраструктуры	Мероприятия	Параметры планируемого развития инженерной инфраструктуры	Занимаемая территория, га
1	Электроснабжение			
1.1	кабельные линии электропередачи напряжением 6(10) кВ	демонтаж	10,653 км	0,9587
		строительство (по трассе)	3,594 км	0,1797
1.2	кабельные линии электропередачи напряжением 0,4 кВ	демонтаж	2,532 км	0,1772
		строительство (по трассе)	3,645 км	0,2552
1.3	воздушные линии электропередачи напряжением 0,4 кВ	демонтаж	0,836 км	0,0585
1.4	сеть наружного освещения	демонтаж	6,249 км	0,4374
2	Связь			
2.1	линейно-кабельные сооружения связи, трубы ПНД (закрытые переходы)	демонтаж (по трассам)	2,364 км	0,1655
		строительство (по трассам)	4,374 км	0,3062
2.2	кабели связи в грунте	демонтаж (по трассам)	3,035 км	0,2125
3	Теплоснабжение			
3.1	тепловая сеть в двухтрубном исполнении диаметром 150 мм	демонтаж участков	0,190 км (по трассам)	0,0135
		строительство участков	0,265 км (по трассам)	0,0190
3.2	тепловая сеть в двухтрубном исполнении диаметром 150 мм	демонтаж участка	0,038 км (по трассе)	0,0027
		строительство участка	0,051 км (по трассе)	0,0036
3.3	тепловая сеть в двухтрубном исполнении диаметром 200 мм	демонтаж участка	0,045 км (по трассе)	0,0036
		строительство участка	0,053 км (по трассе)	0,0042
3.4	тепловая сеть в двухтрубном исполнении диаметром 400 мм	демонтаж участков	0,247 км (по трассам)	0,0297
		строительство участков	0,177 км (по трассам)	0,0212
3.5	тепловая сеть в двухтрубном исполнении диаметрами 100 мм, 80 мм, 50 мм	демонтаж участков	0,043 км (по трассам)	0,0034
		строительство участков	0,048 км (по трассам)	0,0039
3.6	тепловая сеть в двухтрубном исполнении диаметрами 400 мм, 100 мм, 50 мм	демонтаж участков	0,047 км (по трассам)	0,0056
		строительство участков	0,074 км (по трассам)	0,0089

№ п/п	Объекты инженерной инфраструктуры	Мероприятия	Параметры планируемого развития инженерной инфраструктуры	Занимаемая территория, га
3.7	тепловая сеть в двухтрубном исполнении диаметром 325 мм	демонтаж участков	0,410 км	0,0133
		строительство участков	0,298 км	0,0096
3.8	тепловая сеть в двухтрубном исполнении диаметром 200 мм	демонтаж участка	0,049 км	0,0010
		строительство участка	0,056 км	0,0011
4	Водоснабжение			
4.1	водопроводная сеть диаметром 315 мм	демонтаж участков	0,106 км	0,0034
		строительство участков	0,114 км	0,0036
4.2	водопроводная сеть диаметром 200 мм	демонтаж участков	0,179 км	0,0036
		строительство участков	0,080 км	0,0016
4.3	водопроводная сеть диаметром 500 мм	демонтаж участков	0,632 км	0,0316
		строительство участков	0,612 км	0,0306
4.4	водопроводная сеть диаметром 400 мм	демонтаж участков	1,454 км	0,0582
		строительство участков	1,536 км	0,0614
4.5	водопроводная сеть диаметром 225 мм (две нитки)	демонтаж участков	0,045 км (по трассе)	0,0010
		строительство участков	0,048 км (по трассе)	0,0011
4.6	водопроводная сеть диаметром 325 мм	демонтаж участков	0,070 км	0,0022
		строительство участков	0,064 км	0,0021
4.7	недействующие водопроводные сети	демонтаж	0,744 км	0,0223
5	Водоотведение. Хозяйственно-бытовая канализация			
5.1	канализационный самотечный коллектор диаметром 160 мм	демонтаж участков	0,155 км	0,0025
		строительство участков	0,194 км	0,0031
5.2	канализационный самотечный коллектор диаметром 400 мм	демонтаж участка	0,210 км	0,0084
		строительство участка	0,245 км	0,0098
5.3	напорный канализационный коллектор	демонтаж участков	1,462 км (по трассе)	0,0623

№ п/п	Объекты инженерной инфраструктуры	Мероприятия	Параметры планируемого развития инженерной инфраструктуры	Занимаемая территория, га
	диаметром 426 мм (две нитки)	строительство участков	1,476 км (по трассе)	0,0628
5.4	напорный канализационный коллектор диаметром 900 мм (две нитки)	демонтаж участков	0,765 км (по трассе)	0,0689
		строительство участков	0,754 км (по трассе)	0,0678
5.5	напорный канализационный коллектор диаметром 300 мм (две нитки)	демонтаж участков	0,178 км (по трассе)	0,0053
		строительство участков	0,170 км (по трассе)	0,0051
5.6	недействующие коллекторы бытовой канализации	демонтаж участков	1,825 км (по трассе)	0,0547
6	Водоотведение. Дождевая канализация			
6.1	закрытая сеть дождевой канализации диаметром 800 мм	демонтаж (по трассам)	0,050 км	0,0040
		строительство (по трассам)	0,081 км	0,0065
6.2	закрытая сеть дождевой канализации диаметром 400 мм	демонтаж (по трассам)	0,121 км	0,0048
		строительство (по трассам)	0,122 км	0,0049

»;

2) подраздел «Перечень координат характерных точек границы зоны планируемого размещения линейного объекта» изложить в следующей редакции:

«Перечень координат характерных точек границы зоны планируемого размещения линейного объекта

Перечень координат характерных точек границы зоны планируемого размещения линейного объекта представлен в таблице 3. Характерные точки границ зоны планируемого размещения линейного объекта привязываются к координатам геодезической сети в системе координат МСК-50.

Таблица 3

Точка	X	Y
1	494073,22	2182355,88
2	494075,32	2182364,78
3	494080,05	2182384,13
4	494086,34	2182382,59
5	494104,13	2182454,92
6	494116,83	2182506,62
7	494309,98	2182462,22
8	494298,83	2182420,70
9	494287,31	2182370,86
10	494290,73	2182339,52

Точка	X	Y
11	494286,20	2182320,19
12	494278,69	2182291,33
13	494265,20	2182276,23
14	494239,08	2182157,48
15	494250,64	2182145,30
16	494279,75	2182139,32
17	494307,61	2182133,59
18	494335,89	2182121,02
19	494343,96	2182111,87
20	494390,79	2182117,95
21	494446,01	2182096,39

Точка	X	Y
22	494448,20	2182101,98
23	494391,54	2182124,10
24	494346,35	2182118,23
25	494339,52	2182125,97
26	494309,46	2182139,34
27	494280,95	2182145,19
28	494253,69	2182150,79
29	494245,62	2182159,30
30	494270,49	2182271,03
31	494284,32	2182287,78
32	494292,03	2182318,74
33	494297,32	2182340,00
34	494294,29	2182372,91
35	494304,66	2182419,26
36	494315,83	2182460,88
37	494318,14	2182460,35
38	494331,24	2182502,23
39	494356,43	2182597,98
40	494366,86	2182650,89
41	494355,89	2182652,75
42	494356,59	2182659,02
43	494357,50	2182669,25
44	494358,16	2182679,47
45	494358,56	2182688,78
46	494358,84	2182699,83
47	494358,93	2182709,97
48	494358,88	2182722,97
49	494363,59	2182722,98
50	494363,81	2182756,46
51	494364,12	2182758,92
52	494358,89	2182764,90
53	494358,66	2182770,04
54	494359,27	2182792,19
55	494371,11	2182789,49
56	494371,28	2182815,60
57	494371,88	2182818,37
58	494365,32	2182820,58
59	494367,72	2182831,16
60	494368,45	2182834,07
61	494371,26	2182847,10
62	494371,92	2182850,05
63	494374,12	2182859,95
64	494375,72	2182866,76

Точка	X	Y
65	494373,07	2182867,55
66	494372,34	2182871,60
67	494372,19	2182874,21
68	494386,35	2182928,13
69	494386,39	2182928,87
70	494387,52	2182932,92
71	494386,64	2182933,17
72	494388,80	2182940,91
73	494391,45	2182940,17
74	494393,52	2182947,33
75	494391,51	2182948,46
76	494402,59	2182987,51
77	494412,88	2183026,25
78	494413,88	2183026,14
79	494413,94	2183027,09
80	494416,63	2183026,48
81	494419,18	2183037,74
82	494416,34	2183039,42
83	494430,35	2183092,81
84	494431,68	2183097,91
85	494442,13	2183137,73
86	494446,18	2183136,67
87	494448,04	2183143,86
88	494451,84	2183142,88
89	494513,28	2183392,45
90	494509,94	2183393,27
91	494525,21	2183454,91
92	494534,07	2183488,27
93	494538,84	2183508,05
94	494539,07	2183515,79
95	494541,40	2183525,86
96	494546,43	2183546,79
97	494548,38	2183554,71
98	494550,29	2183562,48
99	494554,21	2183578,70
100	494558,85	2183577,58
101	494562,74	2183593,37
102	494592,75	2183585,81
103	494676,30	2183564,75
104	494680,05	2183579,64
105	494686,93	2183606,93
106	494507,83	2183652,07
107	494496,95	2183654,82

Точка	X	Y
108	494410,92	2183676,51
109	494442,16	2183800,41
110	494457,94	2183869,76
111	494479,35	2183969,25
112	494482,03	2184001,67
113	494507,22	2184102,14
114	494502,74	2184103,24
115	494528,21	2184204,88
116	494535,48	2184203,31
117	494543,45	2184235,08
118	494536,24	2184236,89
119	494551,54	2184297,93
120	494564,19	2184349,95
121	494569,84	2184377,45
122	494574,41	2184405,15
123	494577,87	2184433,00
124	494580,23	2184460,97
125	494581,50	2184488,60
126	494580,36	2184511,57
127	494579,64	2184526,07
128	494570,62	2184526,05
129	494567,69	2184539,17
130	494561,88	2184543,34
131	494555,82	2184577,42
132	494559,28	2184584,57
133	494543,83	2184662,95
134	494531,40	2184713,50
135	494504,62	2184847,08
136	494483,46	2184934,52
137	494480,37	2184947,62
138	494476,53	2184963,19
139	494480,75	2184965,56
140	494474,96	2184988,52
141	494472,73	2184987,47
142	494464,99	2184983,80
143	494453,94	2185038,46
144	494443,44	2185081,60
145	494437,70	2185108,53
146	494395,69	2185281,78
147	494401,75	2185283,26
148	494403,80	2185283,76
149	494396,06	2185315,52
150	494392,32	2185314,61

Точка	X	Y
151	494390,25	2185323,11
152	494388,48	2185330,16
153	494382,45	2185343,08
154	494379,78	2185348,80
155	494374,36	2185370,98
156	494362,56	2185422,74
157	494352,44	2185471,08
158	494352,44	2185471,09
159	494352,44	2185471,09
160	494347,00	2185500,23
161	494342,73	2185522,75
162	494362,21	2185525,59
163	494359,59	2185534,77
164	494340,97	2185535,33
165	494332,36	2185576,09
166	494331,31	2185576,24
167	494324,56	2185611,18
168	494317,30	2185634,32
169	494305,50	2185657,25
170	494288,93	2185682,69
171	494270,90	2185706,85
172	494259,01	2185721,08
173	494239,68	2185741,16
174	494230,23	2185749,68
175	494208,88	2185766,83
176	494186,62	2185781,66
177	494169,29	2185791,88
178	494153,05	2185799,84
179	494139,06	2185805,84
180	494104,99	2185817,67
181	494098,21	2185823,64
182	494066,03	2185833,40
183	494039,51	2185839,13
184	494010,51	2185839,65
185	493920,24	2185856,31
186	493903,56	2185858,87
187	493845,90	2185872,04
188	493819,40	2185878,40
189	493808,27	2185831,39
190	493816,51	2185830,18
191	493842,82	2185826,31
192	493905,77	2185816,49
193	494015,15	2185796,37

Точка	X	Y
194	494078,26	2185785,62
195	494111,60	2185776,12
196	494136,19	2185766,46
197	494178,98	2185742,34
198	494220,95	2185706,60
199	494236,41	2185689,01
200	494257,51	2185659,74
201	494266,75	2185644,23
202	494277,01	2185623,10
203	494287,53	2185595,30
204	494304,73	2185519,99
205	494321,79	2185434,27
206	494333,94	2185378,21
207	494341,44	2185357,97
208	494346,84	2185335,46
209	494353,68	2185307,39
210	494352,54	2185302,66
211	494359,42	2185274,15
212	494383,08	2185177,79
213	494399,36	2185118,44
214	494409,35	2185073,58
215	494435,37	2184958,27
216	494443,65	2184920,51
217	494502,89	2184653,53
218	494501,67	2184653,28
219	494499,61	2184652,86
220	494496,99	2184652,34
221	494518,83	2184555,59
222	494528,69	2184499,74
223	494532,52	2184462,41
224	494532,71	2184443,75
225	494529,16	2184406,93
226	494520,15	2184362,92
227	494508,91	2184318,11
228	494497,21	2184271,41
229	494492,12	2184272,69
230	494481,90	2184231,95
231	494487,00	2184230,68
232	494469,26	2184159,89
233	494461,04	2184127,11
234	494453,62	2184097,51
235	494439,90	2184033,60
236	494411,63	2183920,79

Точка	X	Y
237	494419,30	2183919,05
238	494414,08	2183896,28
239	494408,06	2183897,66
240	494364,94	2183722,18
241	494356,17	2183684,13
242	494356,17	2183684,13
243	494356,17	2183684,13
244	494353,90	2183684,74
245	494348,15	2183663,28
246	494341,72	2183654,86
247	494345,69	2183641,54
248	494332,16	2183586,59
249	494332,15	2183586,59
250	494330,72	2183580,99
251	494330,78	2183580,97
252	494261,44	2183299,21
253	494267,73	2183297,67
254	494250,98	2183229,70
255	494244,71	2183231,24
256	494190,16	2183009,58
257	494174,55	2182957,14
258	494156,82	2182878,27
259	494071,88	2182533,12
260	494061,55	2182535,60
261	494045,41	2182469,33
262	494027,77	2182396,88
263	494037,53	2182394,45
264	494030,61	2182366,63
265	494038,16	2182364,74
266	494049,34	2182361,94
267	494051,85	2182361,31
268	494069,17	2182356,97
269	494398,84	2183632,71
270	494413,02	2183644,02
271	494520,75	2183617,14
272	494526,03	2183614,65
273	494529,97	2183610,33
274	494531,95	2183604,84
275	494531,68	2183599,00
276	494526,72	2183578,84
277	494526,01	2183579,00
278	494520,06	2183570,62
279	494448,16	2183278,54

Точка	X	Y
280	494446,65	2183278,98
281	494418,39	2183166,68
282	494392,98	2183169,49
283	494390,31	2183159,09
284	494412,74	2183153,20
285	494411,45	2183148,31
286	494415,85	2183147,26
287	494412,43	2183133,39
288	494392,31	2183051,56
289	494391,47	2183048,13
290	494372,74	2182972,17
291	494366,84	2182948,10
292	494362,74	2182931,66
293	494359,96	2182920,33
294	494354,84	2182899,45
295	494357,35	2182898,83
296	494356,06	2182893,92
297	494353,64	2182894,55
298	494334,28	2182815,91
299	494333,93	2182760,20
300	494329,73	2182760,17
301	494329,49	2182723,16
302	494333,69	2182723,14
303	494333,68	2182720,59

Точка	X	Y
304	494333,55	2182700,58
305	494330,17	2182651,72
306	494320,71	2182603,67
307	494307,86	2182554,86
308	494296,22	2182530,75
309	494276,38	2182512,77
310	494251,00	2182503,56
311	494224,75	2182504,44
312	494128,04	2182526,62
313	494117,48	2182534,26
314	494200,23	2182870,53
315	494202,66	2182869,93
316	494288,91	2183220,41
317	494279,27	2183222,80
318	494295,92	2183290,79
319	494311,15	2183286,99
320	494345,03	2183421,62
321	494357,45	2183464,76
322	494364,62	2183493,87
323	494391,52	2183603,02
324	494398,84	2183632,71

»;

3) подраздел «Перечень координат характерных точек границ зон планируемого размещения линейных объектов, подлежащих переносу (переустройству) из зоны планируемого размещения линейного объекта» изложить в следующей редакции:

«Перечень координат характерных точек границ зон планируемого размещения линейных объектов, подлежащих реконструкции в связи с изменением их местоположения

Характерные точки границ зон планируемого размещения линейных объектов, подлежащих реконструкции в связи с изменением их местоположения привязываются к координатам геодезической сети в системе координат МСК-50.

Перечень координат характерных точек границ зон планируемого размещения линейных объектов подлежащих реконструкции в связи с изменением их местоположения, представлена таблице 4.

Таблица 4

Точка	X	Y
1	494125,35	2182528,57
2	494117,48	2182534,26
3	494147,24	2182655,21
4	494150,20	2182654,40
5	494123,09	2182544,95
6	494129,11	2182543,31

Точка	X	Y
7	494265,93	2183298,11
8	494267,73	2183297,67
9	494250,98	2183229,70
10	494249,02	2183230,19
11	494255,09	2183254,53
12	494320,83	2183540,56

Точка	X	Y
13	494319,23	2183534,04
14	494318,02	2183534,26
15	494319,24	2183540,85
16	494341,07	2183622,77
17	494339,34	2183615,76
18	494337,89	2183615,39
19	494336,00	2183621,09
20	494359,63	2183699,13
21	494347,41	2183708,09
22	494349,53	2183714,16
23	494355,52	2183713,10
24	494362,11	2183709,92
25	494470,14	2183668,90
26	494471,57	2183675,68
27	494481,67	2183673,21
28	494480,33	2183666,74
29	494483,91	2183665,89
30	494482,11	2183658,56
31	494410,92	2183676,51
32	494412,65	2183683,38
33	494414,84	2183679,62
34	494444,87	2183671,14
35	494445,92	2183674,95
36	494626,48	2183633,84
37	494625,37	2183630,75
38	494546,76	2183650,86
39	494546,07	2183653,99
40	494528,53	2183658,46
41	494525,57	2183656,28
42	494504,74	2183661,61
43	494496,95	2183654,82
44	494507,83	2183652,07
45	494690,67	2183605,99
46	494692,94	2183619,85
47	494658,68	2183628,41
48	494641,75	2183632,72
49	494640,93	2183630,43
50	494679,20	2183576,26
51	494676,30	2183564,75
52	494677,97	2183564,55
53	494617,80	2183564,35
54	494614,72	2183568,10
55	494618,65	2183579,28
56	494660,28	2183568,79
57	494653,99	2183562,17

Точка	X	Y
58	494641,91	2183561,31
59	494624,96	2183565,54
60	494618,97	2183543,57
61	494618,83	2183543,08
62	494609,57	2183511,67
63	494604,26	2183512,82
64	494601,72	2183513,56
65	494562,74	2183593,37
66	494574,40	2183590,43
67	494570,33	2183589,25
68	494565,94	2183590,38
69	494565,34	2183588,06
70	494561,57	2183588,63
71	494561,33	2183573,52
72	494560,40	2183570,09
73	494557,00	2183568,54
74	494555,37	2183572,13
75	494554,81	2183572,53
76	494552,84	2183573,04
77	494554,21	2183578,70
78	494558,85	2183577,58
79	494560,16	2183576,08
80	494540,71	2183522,89
81	494547,85	2183522,57
82	494550,53	2183532,53
83	494549,29	2183532,86
84	494552,73	2183545,56
85	494549,46	2183546,40
86	494551,39	2183553,96
87	494548,38	2183554,71
88	494546,43	2183546,79
89	494541,40	2183525,86
90	494542,09	2183499,02
91	494540,37	2183499,47
92	494542,09	2183506,07
93	494538,57	2183506,94
94	494534,07	2183488,27
95	494525,21	2183454,91
96	494509,94	2183393,27
97	494513,28	2183392,45
98	494451,84	2183142,88
99	494448,04	2183143,86
100	494446,18	2183136,67
101	494442,13	2183137,73
102	494431,68	2183097,91

Точка	X	Y
103	494430,35	2183092,81
104	494416,34	2183039,42
105	494419,18	2183037,74
106	494416,63	2183026,48
107	494413,94	2183027,09
108	494413,88	2183026,14
109	494412,88	2183026,25
110	494402,59	2182987,51
111	494391,51	2182948,46
112	494393,52	2182947,33
113	494391,45	2182940,17
114	494388,80	2182940,91
115	494386,64	2182933,17
116	494387,52	2182932,92
117	494386,39	2182928,87
118	494386,35	2182928,13
119	494384,91	2182922,63
120	494387,58	2182921,10
121	494391,99	2182920,75
122	494393,51	2182922,81
123	494394,34	2182926,34
124	494390,87	2182927,14
125	494395,75	2182946,86
126	494397,91	2182955,57
127	494400,49	2182960,39
128	494410,00	2183002,43
129	494412,18	2183005,37
130	494413,94	2183014,29
131	494418,02	2183012,30
132	494419,36	2183008,46
133	494420,77	2183008,93
134	494421,65	2183012,47
135	494423,61	2183020,08
136	494426,02	2183030,18
137	494426,93	2183033,93
138	494425,21	2183034,47
139	494425,92	2183037,57
140	494427,39	2183045,14
141	494434,29	2183072,86
142	494440,09	2183095,14
143	494450,01	2183135,43
144	494451,51	2183137,32
145	494464,10	2183186,38
146	494463,61	2183188,15
147	494469,06	2183209,52

Точка	X	Y
148	494471,47	2183216,13
149	494476,75	2183238,46
150	494481,96	2183260,62
151	494487,97	2183284,72
152	494494,01	2183308,65
153	494495,58	2183315,03
154	494499,70	2183331,77
155	494504,40	2183349,92
156	494506,00	2183356,12
157	494515,33	2183392,53
158	494514,37	2183396,88
159	494525,57	2183442,46
160	494526,17	2183442,31
161	494529,33	2183432,28
162	494533,22	2183431,24
163	494540,33	2183458,89
164	494531,90	2183460,96
165	494536,43	2183478,79
166	494537,00	2183478,70
167	494371,28	2182815,60
168	494371,88	2182818,37
169	494365,32	2182820,58
170	494367,11	2182828,44
171	494371,38	2182827,63
172	494370,70	2182824,71
173	494376,22	2182822,84
174	494385,79	2182804,26
175	494389,35	2182802,49
176	494387,17	2182796,90
177	494383,79	2182798,22
178	494381,99	2182799,60
179	494377,08	2182797,73
180	494376,56	2182795,76
181	494376,22	2182782,14
182	494373,23	2182782,94
183	494374,01	2182785,87
184	494371,37	2182786,57
185	494370,59	2182783,65
186	494364,34	2182785,32
187	494361,67	2182775,32
188	494358,81	2182775,60
189	494359,27	2182792,19
190	494371,11	2182789,49
191	494364,12	2182758,92
192	494366,21	2182756,54

Точка	X	Y
193	494372,81	2182761,18
194	494376,80	2182760,03
195	494378,53	2182759,50
196	494368,60	2182722,04
197	494375,23	2182709,30
198	494377,33	2182700,02
199	494365,96	2182651,04
200	494362,01	2182651,71
201	494373,23	2182700,03
202	494371,44	2182707,91
203	494367,32	2182715,83
204	494366,36	2182711,03
205	494369,60	2182708,91
206	494366,32	2182703,89
207	494358,87	2182703,89
208	494358,93	2182709,97
209	494358,88	2182722,97
210	494363,59	2182722,98
211	494363,81	2182756,46
212	494278,98	2182469,34
213	494285,09	2182467,94
214	494282,68	2182461,84
215	494278,97	2182446,80
216	494172,71	2182473,68
217	494173,76	2182478,27
218	494138,29	2182486,70
219	494134,75	2182485,26
220	494112,62	2182487,99
221	494108,88	2182472,25
222	494108,41	2182472,35
223	494116,83	2182506,62
224	494269,96	2182471,42
225	494267,95	2182463,33
226	494208,43	2182477,29
227	494207,27	2182471,33
228	494274,45	2182454,34
229	494276,76	2182463,73
230	494098,55	2182656,00
231	494102,08	2182655,85
232	494071,88	2182533,12
233	494070,65	2182533,42
234	494096,34	2182639,23
235	494089,39	2182641,20
236	494088,66	2182642,82
237	494089,65	2182647,48

Точка	X	Y
238	494093,65	2182646,51
239	494095,15	2182652,69
240	494094,44	2182654,85
241	494094,94	2182656,89
242	494095,08	2182656,85
243	494098,68	2182432,76
244	494100,06	2182438,37
245	494100,78	2182437,80
246	494099,65	2182432,55
247	494074,57	2182361,59
248	494077,08	2182361,02
249	494082,31	2182383,57
250	494080,05	2182384,13
251	494075,32	2182364,78
252	494497,64	2183611,17
253	494478,93	2183615,29
254	494480,76	2183609,42
255	494472,66	2183603,63
256	494466,66	2183603,60
257	494466,64	2183607,98
258	494464,54	2183611,37
259	494455,14	2183613,62
260	494457,24	2183622,41
261	494421,82	2183630,90
262	494418,55	2183642,64
263	494520,75	2183617,14
264	494526,03	2183614,65
265	494529,97	2183610,33
266	494531,95	2183604,84
267	494531,68	2183599,00
268	494526,72	2183578,84
269	494526,01	2183579,00
270	494524,21	2183576,46
271	494522,14	2183579,56
272	494522,53	2183580,94
273	494513,32	2183583,86
274	494506,52	2183588,48
275	494517,76	2183561,28
276	494507,97	2183521,52
277	494504,06	2183527,71
278	494513,04	2183561,44
279	494475,53	2183454,52
280	494475,89	2183456,03
281	494491,15	2183453,20
282	494478,96	2183403,66

Точка	X	Y
283	494474,30	2183409,47
284	494476,19	2183410,34
285	494477,70	2183417,05
286	494477,11	2183417,56
287	494476,24	2183417,94
288	494469,71	2183422,76
289	494468,04	2183423,09
290	494468,22	2183423,86
291	494467,15	2183424,64
292	494473,27	2183448,90
293	494451,07	2183454,40
294	494389,27	2183469,87
295	494360,39	2183476,68
296	494361,87	2183482,70
297	494390,71	2183475,70
298	494452,52	2183460,22
299	494283,95	2183194,90
300	494290,00	2183198,08
301	494292,79	2183192,77
302	494286,09	2183189,24
303	494280,94	2183187,99
304	494282,55	2183194,56
305	494230,72	2182983,93
306	494236,03	2182984,97
307	494237,21	2182979,08
308	494233,57	2182978,35
309	494225,53	2182951,63
310	494222,23	2182949,45
311	494216,56	2182926,41
312	494216,83	2182921,07
313	494215,61	2182916,32
314	494208,13	2182892,15
315	494211,55	2182861,32
316	494217,21	2182859,91
317	494215,71	2182853,93
318	494210,01	2182855,82
319	494206,05	2182857,35
320	494197,94	2182861,23
321	494200,23	2182870,53
322	494201,35	2182870,25
323	494200,26	2182866,73
324	494415,85	2183147,26
325	494412,43	2183133,39
326	494392,31	2183051,56
327	494391,47	2183048,13

Точка	X	Y
328	494385,93	2183025,65
329	494374,60	2183030,59
330	494377,01	2183041,57
331	494387,36	2183038,99
332	494389,09	2183045,61
333	494379,20	2183048,08
334	494381,04	2183057,88
335	494385,64	2183062,67
336	494390,27	2183061,71
337	494391,13	2183065,26
338	494394,41	2183064,45
339	494397,77	2183078,04
340	494400,65	2183089,28
341	494403,63	2183100,73
342	494402,74	2183100,96
343	494403,42	2183103,68
344	494403,96	2183103,54
345	494410,45	2183129,34
346	494408,85	2183129,77
347	494381,01	2183135,98
348	494371,40	2183138,56
349	494373,43	2183147,60
350	494384,26	2183188,72
351	494395,97	2183185,80
352	494420,07	2183186,65
353	494426,65	2183212,67
354	494422,38	2183214,15
355	494428,61	2183238,72
356	494431,79	2183251,23
357	494435,89	2183252,93
358	494437,81	2183261,91
359	494429,59	2183265,35
360	494430,76	2183271,86
361	494436,65	2183270,40
362	494441,54	2183289,66
363	494437,12	2183297,32
364	494441,13	2183301,08
365	494442,63	2183308,12
366	494455,60	2183308,78
367	494448,16	2183278,54
368	494446,65	2183278,98
369	494418,39	2183166,68
370	494392,98	2183169,49
371	494390,31	2183159,09
372	494412,74	2183153,20

Точка	X	Y
373	494411,45	2183148,31
374	494359,96	2182920,33
375	494358,37	2182913,87
376	494357,07	2182914,17
377	494360,02	2182929,23
378	494360,89	2182935,64
379	494358,24	2182939,30
380	494358,85	2182941,64
381	494355,59	2182943,36
382	494359,90	2182960,94
383	494365,62	2182968,75
384	494373,41	2182974,90
385	494372,74	2182972,17
386	494366,84	2182948,10
387	494362,74	2182931,66
388	494303,65	2182832,17
389	494304,58	2182835,85
390	494323,34	2182831,88
391	494323,63	2182833,02
392	494325,56	2182832,52
393	494325,29	2182831,40
394	494331,80	2182829,87
395	494334,40	2182838,72
396	494336,93	2182845,68
397	494341,94	2182865,53
398	494344,56	2182866,91
399	494350,51	2182891,00
400	494347,44	2182891,74
401	494348,69	2182897,61
402	494356,53	2182895,73
403	494356,06	2182893,92
404	494353,64	2182894,55
405	494334,28	2182815,91
406	494333,93	2182760,20
407	494329,73	2182760,17
408	494329,49	2182723,16
409	494333,69	2182723,14
410	494333,68	2182720,59
411	494333,55	2182700,58
412	494330,17	2182651,72
413	494320,71	2182603,67
414	494307,86	2182554,86
415	494296,22	2182530,75
416	494276,38	2182512,77
417	494273,95	2182511,89

Точка	X	Y
418	494280,41	2182527,83
419	494285,49	2182533,82
420	494288,18	2182546,02
421	494282,29	2182546,90
422	494282,43	2182549,14
423	494284,29	2182548,81
424	494285,43	2182555,19
425	494282,84	2182555,65
426	494283,28	2182559,29
427	494285,66	2182558,61
428	494286,33	2182560,91
429	494283,23	2182561,81
430	494283,49	2182566,04
431	494303,00	2182564,88
432	494306,77	2182566,08
433	494322,76	2182632,61
434	494326,63	2182652,12
435	494329,28	2182703,54
436	494322,36	2182708,40
437	494317,36	2182712,04
438	494318,56	2182718,34
439	494323,55	2182745,62
440	494326,04	2182745,26
441	494326,93	2182751,40
442	494329,11	2182760,16
443	494327,10	2182760,65
444	494327,14	2182761,22
445	494326,92	2182789,70
446	494325,29	2182795,46
447	494325,65	2182796,87
448	494319,92	2182798,34
449	494323,44	2182812,04
450	494325,03	2182811,61
451	494327,55	2182821,14
452	494240,49	2182510,11
453	494241,81	2182515,96
454	494268,50	2182509,91
455	494258,32	2182506,22
456	494209,91	2182510,76
457	494227,65	2182507,21
458	494236,69	2182504,04
459	494224,75	2182504,44
460	494197,21	2182510,76
461	494200,95	2182524,46
462	494182,83	2182528,78

Точка	X	Y
463	494185,30	2182538,62
464	494206,28	2182532,92
465	494202,31	2182517,65
466	494209,00	2182515,82
467	494210,44	2182513,09
468	494181,98	2182514,25
469	494183,31	2182520,05
470	494189,18	2182519,05
471	494188,44	2182515,52
472	494189,06	2182515,37
473	494188,41	2182512,78
474	494391,80	2183864,94
475	494387,99	2183851,22
476	494396,10	2183848,95
477	494408,06	2183897,65
478	494385,38	2183902,85
479	494383,17	2183889,95
480	494398,54	2183886,26
481	494394,38	2183864,35
482	494380,47	2183824,38
483	494377,69	2183818,68
484	494387,49	2183813,91
485	494393,40	2183837,98
486	494467,49	2184262,87
487	494477,19	2184266,87
488	494482,78	2184265,49
489	494486,44	2184280,15
490	494495,56	2184278,30
491	494510,61	2184338,53
492	494485,98	2184344,26
493	494467,51	2184267,80
494	494439,90	2184033,60
495	494453,62	2184097,51
496	494469,26	2184159,89
497	494487,00	2184230,67
498	494481,90	2184231,95
499	494492,12	2184272,69
500	494497,21	2184271,41
501	494518,44	2184356,13
502	494514,36	2184353,55
503	494513,03	2184348,24
504	494478,48	2184356,26
505	494455,07	2184258,91
506	494456,95	2184238,34
507	494452,97	2184219,68

Точка	X	Y
508	494468,04	2184216,22
509	494447,13	2184122,74
510	494438,79	2184122,25
511	494439,21	2184115,18
512	494429,94	2184106,00
513	494421,73	2184070,78
514	494437,26	2184066,85
515	494430,15	2184040,43
516	494430,02	2184038,78
517	494430,64	2184037,25
518	494432,44	2184035,90
519	494434,67	2184035,22
520	494413,26	2183954,97
521	494407,83	2183932,33
522	494401,04	2183934,22
523	494398,58	2183923,75
524	494408,20	2183921,57
525	494411,63	2183920,79
526	494438,05	2184913,34
527	494437,69	2184912,77
528	494447,31	2184863,62
529	494459,16	2184807,36
530	494459,90	2184803,32
531	494462,19	2184803,32
532	494465,50	2184790,73
533	494468,43	2184778,79
534	494496,99	2184652,34
535	494499,61	2184652,86
536	494502,89	2184653,53
537	494409,35	2185073,58
538	494399,36	2185118,44
539	494383,08	2185177,79
540	494359,42	2185274,15
541	494352,54	2185302,66
542	494353,68	2185307,39
543	494341,44	2185357,97
544	494333,94	2185378,21
545	494321,79	2185434,27
546	494304,73	2185519,99
547	494287,53	2185595,30
548	494277,01	2185623,10
549	494266,75	2185644,23
550	494257,51	2185659,74
551	494236,41	2185689,01
552	494220,95	2185706,60

Точка	X	Y
553	494178,98	2185742,34
554	494136,19	2185766,46
555	494111,60	2185776,12
556	494078,26	2185785,62
557	494015,15	2185796,37
558	493905,77	2185816,49
559	493842,82	2185826,31
560	493820,21	2185829,64
561	493814,70	2185830,45
562	493813,82	2185823,27
563	493890,22	2185805,70
564	493968,04	2185787,97
565	493967,61	2185784,67
566	493966,84	2185778,89
567	493972,79	2185778,10
568	493973,47	2185783,22
569	493973,92	2185786,63
570	493994,69	2185781,89
571	493993,85	2185778,20
572	493999,28	2185776,86
573	494010,66	2185774,07
574	494012,11	2185777,92
575	494046,26	2185770,12
576	494057,92	2185766,84
577	494057,64	2185765,16
578	494063,28	2185764,20
579	494073,17	2185761,71
580	494096,23	2185755,09
581	494117,04	2185747,73
582	494149,00	2185735,74
583	494158,19	2185730,00
584	494192,44	2185711,90
585	494195,71	2185706,57
586	494235,76	2185663,99
587	494251,79	2185642,71
588	494260,98	2185625,93
589	494274,72	2185598,47
590	494277,43	2185592,42
591	494282,79	2185571,61
592	494289,28	2185550,57
593	494294,15	2185535,31
594	494301,29	2185511,92
595	494304,44	2185496,31
596	494308,44	2185477,74
597	494317,23	2185436,91

Точка	X	Y
598	494323,88	2185409,60
599	494337,49	2185348,00
600	494344,11	2185319,77
601	494338,77	2185318,51
602	494340,77	2185309,45
603	494346,17	2185310,99
604	494352,97	2185282,00
605	494352,02	2185281,77
606	494354,91	2185269,15
607	494360,54	2185247,29
608	494372,96	2185193,62
609	494383,65	2185148,54
610	494395,51	2185096,52
611	494402,95	2185058,98
612	494404,98	2185049,83
613	494406,42	2185043,50
614	494400,65	2185042,28
615	494403,03	2185028,47
616	494410,35	2185029,73
617	494424,49	2184967,81
618	494435,56	2184918,74
619	494437,46	2184915,95
620	494438,62	2184914,25
621	494402,88	2185313,42
622	494391,61	2185349,62
623	494374,39	2185403,74
624	494363,27	2185452,02
625	494360,10	2185471,83
626	494351,73	2185524,06
627	494342,73	2185522,75
628	494352,44	2185471,09
629	494362,77	2185433,10
630	494379,78	2185348,80
631	494382,45	2185343,08
632	494388,48	2185330,16
633	494390,25	2185323,11
634	494392,32	2185314,61
635	494396,06	2185315,52
636	494403,80	2185283,76
637	494401,75	2185283,26
638	494395,69	2185281,78
639	494437,70	2185108,53
640	494443,44	2185081,60
641	494453,94	2185038,46
642	494464,99	2184983,80

Точка	X	Y
643	494472,73	2184987,47
644	494474,96	2184988,52
645	494480,75	2184965,56
646	494476,53	2184963,19
647	494480,37	2184947,62
648	494483,46	2184934,52
649	494492,11	2184898,76
650	494495,84	2184930,34
651	494494,82	2184934,51
652	494491,60	2184947,74
653	494486,48	2184968,78
654	494442,71	2185148,63
655	494226,37	2185771,79
656	494217,91	2185776,34
657	494171,09	2185802,73
658	494140,70	2185817,16
659	494096,58	2185832,70
660	494042,85	2185842,40
661	493929,14	2185865,26
662	493906,43	2185870,26
663	493906,37	2185870,27
664	493881,13	2185874,22
665	493864,08	2185872,53
666	493864,55	2185867,78
667	493903,56	2185858,87
668	493920,24	2185856,31
669	494010,51	2185839,65
670	494039,51	2185839,13
671	494066,03	2185833,40
672	494098,21	2185823,64
673	494104,99	2185817,67
674	494139,06	2185805,84
675	494153,05	2185799,84
676	494169,29	2185791,88
677	494186,62	2185781,66
678	494198,74	2185773,58
679	494260,47	2185740,41
680	494286,60	2185726,37
681	494292,77	2185700,86
682	494302,02	2185662,60
683	494305,50	2185657,25
684	494317,30	2185634,32
685	494324,56	2185611,18
686	494331,31	2185576,24
687	494332,36	2185576,09

Точка	X	Y
688	494340,97	2185535,33
689	494349,97	2185535,06
690	494347,40	2185551,09
691	494365,99	2185537,62
692	494372,86	2185534,37
693	494384,54	2185528,84
694	494384,93	2185528,66
695	494394,90	2185505,43
696	494404,26	2185483,65
697	494443,65	2185486,60
698	494436,51	2185498,06
699	494411,92	2185495,97
700	494407,04	2185507,07
701	494396,68	2185530,61
702	494394,93	2185534,59
703	494393,69	2185537,40
704	494371,75	2185547,65
705	494347,34	2185565,34
706	494332,64	2185616,46
707	494331,81	2185619,34
708	494326,38	2185638,22
709	494313,28	2185667,56
710	494311,90	2185670,64
711	494296,57	2185734,06
712	494583,24	2184377,24
713	494586,76	2184393,40
714	494588,72	2184409,50
715	494594,02	2184457,54
716	494605,55	2184459,85
717	494601,72	2184478,97
718	494605,75	2184490,36
719	494604,01	2184505,14
720	494602,55	2184517,56
721	494600,03	2184517,19
722	494598,77	2184527,59
723	494597,85	2184535,17
724	494567,78	2184538,78
725	494570,62	2184526,05
726	494579,63	2184526,07
727	494585,55	2184524,33
728	494586,95	2184512,30
729	494588,68	2184497,43
730	494582,51	2184481,11
731	494581,15	2184481,09
732	494580,23	2184460,97

Точка	X	Y
733	494577,87	2184433,00
734	494574,41	2184405,14
735	494570,30	2184380,23
736	494569,84	2184377,45
737	494564,19	2184349,95
738	494551,54	2184297,93
739	494536,24	2184236,89
740	494543,45	2184235,08
741	494535,48	2184203,31
742	494528,21	2184204,88
743	494516,39	2184157,71
744	494527,53	2184156,22
745	494529,77	2184173,04
746	494552,91	2184208,27
747	494559,94	2184281,77
748	494560,75	2184284,93
749	494567,51	2184311,89
750	494575,89	2184345,32
751	494581,41	2184368,87
752	493922,97	2185866,62
753	493906,43	2185870,26
754	494518,69	2184776,91
755	494519,87	2184771,01
756	494520,38	2184771,06
757	494522,09	2184771,61
758	494523,58	2184773,66
759	494523,51	2184777,48
760	494482,03	2184001,67
761	494480,01	2183977,21
762	494490,30	2184019,47
763	494493,50	2184018,67

Точка	X	Y
764	494495,49	2184026,64
765	494492,51	2184027,46
766	494499,10	2184054,94
767	494495,60	2184055,78
768	494523,12	2184531,30
769	494511,15	2184528,76
770	494526,12	2184461,33
771	494525,68	2184446,78
772	494532,52	2184441,86
773	494532,71	2184443,75
774	494532,52	2184462,40
775	494528,69	2184499,74
776	494555,25	2184638,20
777	494555,98	2184601,31
778	494543,83	2184662,95
779	494531,40	2184713,50
780	494525,05	2184745,20
781	494537,66	2184731,11
782	494442,16	2183800,41
783	494441,52	2183797,87
784	494451,52	2183802,34
785	494447,26	2183811,88
786	494451,44	2183828,50
787	494452,64	2183828,20
788	494455,21	2183838,57
789	494462,66	2183870,44
790	494462,76	2183871,80
791	494461,53	2183874,17
792	494459,11	2183875,20
793	494457,94	2183869,76

»;

4) подраздел «Информация о необходимости осуществления мероприятий по защите сохраняемых объектов капитального строительства (здание, строение, сооружение, объекты, строительство которых не завершено), существующих и строящихся на момент подготовки проекта планировки территории, а также объектов капитального строительства, планируемых к строительству в соответствии с ранее утвержденной документацией по планировке территории, от возможного негативного воздействия в связи с размещением линейного объекта» изложить в следующей редакции:

«Информация о необходимости осуществления мероприятий по защите сохраняемых объектов капитального строительства (здание, строение, сооружение, объекты, строительство которых не завершено), существующих и строящихся на момент подготовки проекта планировки территории, а также объектов капитального строительства, планируемых к строительству в соответствии с ранее утвержденной документацией по планировке территории, от возможного негативного воздействия в связи с размещением линейного объекта

Сохраняемые объекты капитального строительства (здание, строение, сооружение, объекты, строительство которых не завершено), существующие и строящиеся на момент подготовки проекта планировки территории, а также объекты капитального строительства, планируемые к строительству в соответствии с ранее утвержденной документацией по планировке территории, в границах зоны планируемого размещения линейного объекта приведены в таблице 5

Таблица 5

№ п/п	Наименование	Балансодержатель	Мероприятие
1	закрытая сеть дождевой канализации диаметром 500 мм, 800 мм	АО «МАШ»	устройство футляров
2	водопроводная сеть диаметром 400 мм	АО «МАШ»	устройство футляра
3	водопроводная сеть диаметром 500 мм	АО «МАШ»	устройство футляра
4	водопроводная сеть диаметром 200 мм	АО «МАШ»	устройство футляра
5	канализационный напорный коллектор две нитки диаметром 160 мм	АО «МАШ»	устройство футляра
6	канализационный напорный коллектор две нитки диаметром 200 мм	АО «МАШ»	устройство футляров
7	канализационный самотечный коллектор диаметром 400 мм	АО «МАШ»	устройство футляра

»;

5) Раздел «Перечень координат характерных точек красных линий» изложить в следующей редакции:

«Перечень координат характерных точек красных линий
(приложение к чертежу красных линий)

Перечень координат характерных точек красных линий приводится в таблице 6.

Система координат МСК-50

Таблица 6

Точка	X	Y
1	494071,23	2182298,87
2	494088,63	2182370,26
3	494091,80	2182377,61
4	494094,38	2182385,01
5	494096,43	2182392,57
6	494122,71	2182505,27
7	494318,14	2182460,35
8	494331,24	2182502,23
9	494356,43	2182597,98
10	494366,86	2182650,89
11	494370,58	2182704,69
12	494370,87	2182751,22
13	494358,89	2182764,90

Точка	X	Y
14	494358,66	2182770,04
15	494359,27	2182792,18
16	494371,11	2182789,49
17	494371,28	2182815,60
18	494371,88	2182818,37
19	494371,83	2182826,23
20	494432,65	2183073,27
21	494434,59	2183072,78
22	494562,74	2183593,37
23	494676,30	2183564,75
24	494686,93	2183606,93
25	494507,83	2183652,07
26	494496,95	2183654,82

Точка	X	Y
27	494507,22	2183695,54
28	494421,04	2183717,27
29	494424,76	2183731,50
30	494442,16	2183800,41
31	494457,94	2183869,76
32	494479,35	2183969,25
33	494482,03	2184001,67
34	494507,22	2184102,14
35	494502,74	2184103,24
36	494551,54	2184297,93
37	494564,19	2184349,95
38	494569,84	2184377,45
39	494574,41	2184405,14
40	494577,87	2184433,00
41	494580,23	2184460,97
42	494581,50	2184488,60
43	494580,36	2184511,57
44	494595,04	2184513,19
45	494604,23	2184548,68
46	494603,53	2184808,55
47	494603,18	2184849,08
48	494601,30	2184890,48
49	494597,58	2184925,55
50	494591,72	2184960,32
51	494582,36	2185000,70
52	494570,65	2185044,04
53	494557,93	2185052,40
54	494541,61	2185111,33
55	494456,14	2185481,12
56	494458,83	2185481,38
57	494452,57	2185546,07
58	494445,00	2185545,34
59	494384,33	2185545,67
60	494348,00	2185575,69
61	494333,82	2185622,41
62	494319,45	2185656,53
63	494301,30	2185688,96
64	494279,65	2185719,15
65	494254,76	2185746,74
66	494226,95	2185771,38
67	494196,57	2185792,76
68	494163,99	2185810,63
69	494129,52	2185824,79
70	494083,34	2185837,63
71	494038,05	2185846,62

Точка	X	Y
72	493966,26	2185859,87
73	493923,13	2185867,50
74	493906,37	2185870,27
75	493856,74	2185878,04
76	493811,07	2185884,76
77	493833,21	2185818,45
78	493893,80	2185802,86
79	493999,28	2185776,86
80	494069,74	2185759,58
81	494117,04	2185747,73
82	494149,00	2185735,74
83	494195,71	2185706,57
84	494235,76	2185663,99
85	494251,79	2185642,71
86	494279,09	2185592,89
87	494299,72	2185522,62
88	494323,65	2185412,89
89	494333,08	2185376,22
90	494349,78	2185303,61
91	494375,69	2185190,08
92	494400,94	2185077,69
93	494518,83	2184555,59
94	494528,69	2184499,74
95	494532,52	2184462,40
96	494532,71	2184443,75
97	494529,16	2184406,93
98	494520,15	2184362,92
99	494453,62	2184097,51
100	494439,90	2184033,60
101	494411,63	2183920,79
102	494419,30	2183919,05
103	494414,08	2183896,28
104	494408,06	2183897,65
105	494364,94	2183722,18
106	494356,17	2183684,13
107	494353,90	2183684,74
108	494348,15	2183663,28
109	494341,72	2183654,86
110	494345,68	2183641,54
173	494332,16	2183586,59
174	494332,15	2183586,59
175	494330,72	2183580,99
176	494330,78	2183580,97
111	494261,44	2183299,21
112	494267,73	2183297,67

Точка	X	Y
113	494250,98	2183229,70
114	494244,71	2183231,24
115	494190,16	2183009,58
116	494174,55	2182957,14
117	494156,82	2182878,27
118	494071,88	2182533,12
119	494061,55	2182535,60
120	494041,92	2182455,63
121	494014,86	2182345,19
122	494307,86	2182498,68
123	494305,65	2182498,76
124	494293,76	2182487,53
125	494293,84	2182485,29
126	494290,59	2182482,18
127	494288,22	2182473,74
128	494289,42	2182473,36
129	494317,12	2182465,55
130	494329,48	2182510,03
131	494321,95	2182512,14
132	494311,97	2182502,61
133	494128,04	2182526,62
134	494224,75	2182504,44
135	494251,00	2182503,56
136	494276,38	2182512,77
137	494296,22	2182530,75
138	494307,86	2182554,86
139	494320,71	2182603,67
140	494330,17	2182651,72
141	494333,55	2182700,58
142	494333,68	2182720,59

Точка	X	Y
143	494333,69	2182723,14
144	494329,49	2182723,16
145	494329,73	2182760,17
146	494333,93	2182760,19
147	494333,94	2182762,65
148	494334,28	2182815,90
149	494354,84	2182899,45
150	494359,96	2182920,33
151	494362,74	2182931,66
152	494365,23	2182941,63
153	494415,85	2183147,26
154	494411,45	2183148,31
155	494412,74	2183153,20
156	494390,31	2183159,09
157	494392,98	2183169,49
158	494418,39	2183166,68
159	494446,65	2183278,98
160	494448,16	2183278,54
161	494520,06	2183570,61
162	494489,30	2183578,37
163	494391,52	2183603,02
164	494357,45	2183464,76
165	494345,03	2183421,62
166	494311,15	2183286,99
167	494295,92	2183290,79
168	494279,27	2183222,80
169	494288,91	2183220,41
170	494202,66	2182869,93
171	494200,23	2182870,53
172	494117,48	2182534,26

Примечание:

Нумерация характерных точек красных линий приведена в информационных целях (не является предметом утверждения данного проекта планировки территории):

в интервалах точек № 1-6, 119-121 координаты характерных точек красных линий приведены в соответствии с документацией по планировке территории для реконструкции «Шереметьевского шоссе» (утвержден постановлением Правительства Московской области от 27.10.2021 № 1090/37 «Об утверждении документации по планировке территории для реконструкции Шереметьевского шоссе»);

в интервалах точек № 7-11, 17, 22-110, 111-121, 137-141, 148, 158-172 координаты характерных точек красных линий приведены в соответствии с проектом планировки территории для реконструкции линейного объекта капитального строительства – автомобильной дороги Шереметьево-1 – Шереметьево-2 (Старошереметьевское шоссе)» (утвержден постановлением Правительства Московской области от 18.02.2014 № 73/4 «Об утверждении проекта планировки территории для реконструкции линейного объекта капитального строительства – автомобильной дороги Шереметьево-1 – Шереметьево-2 (Старошереметьевское шоссе). »).

2. Раздел 2 «Графическая часть» проекта планировки территории изложить в следующей редакции:

«Корректировка проекта планировки территории для реконструкции линейного объекта капитального строительства – автомобильной дороги Шереметьево -1 – Шереметьево - 2 (Старошереметьевское шоссе)»

Раздел 2. Графическая часть

Схема расположения элемента планировочной структуры



Условные обозначения

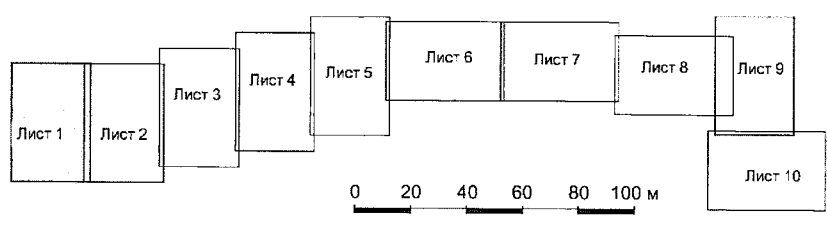
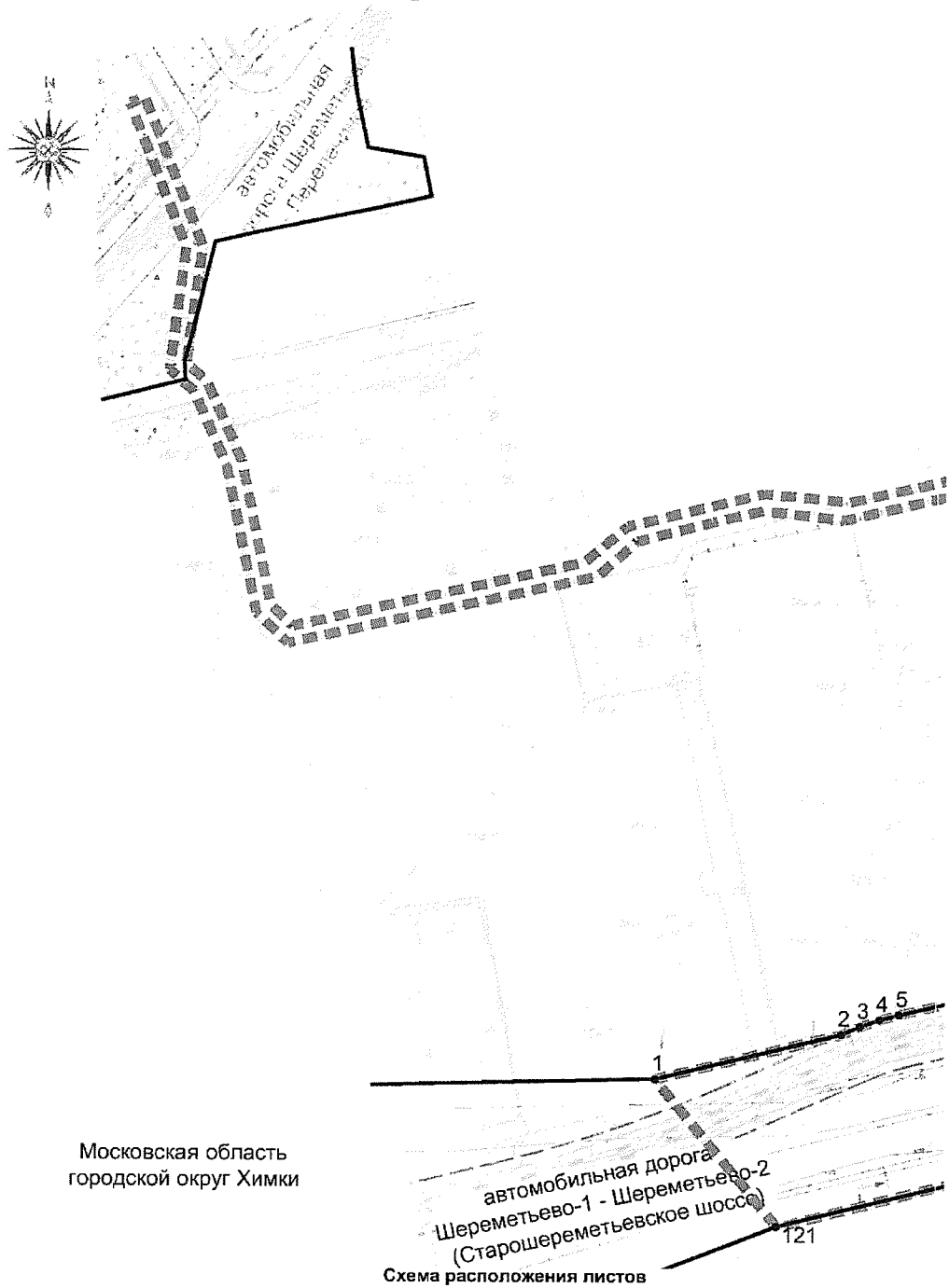
Условные обозначения:

- существующие красные линии
- ×—×— отменяемые красные линии
- устанавливаемые красные линии
- 21 характерные точки красных линий

Границы:

- муниципальных образований Московской области
- 2— зоны планируемого размещения линейного объекта регионального значения - автомобильной дороги Шереметьево-1 — Шереметьево-2 (Старошереметьевское шоссе) с номерами характерных точек
- 5— зон планируемого размещения линейных объектов, подлежащих реконструкции в связи с изменением их местоположения номерами характерных точек
- ▤ территории, в отношении которой осуществляется подготовка проекта планировки территории
- ▤ зоны планируемого размещения линейного объекта регионального значения - Лобня - аэропорт Шереметьево, утвержденной постановлением Правительства Московской области от 25.12.2018 №1011/46 «Об утверждении документации по планировке территории для реконструкции автомобильной дороги «Лобня-аэропорт Шереметьево»

**Корректировка проекта планировки территории для реконструкции линейного объекта
капитального строительства – автомобильной дороги Шереметьево-1 – Шереметьево-2
(Старошереметьевское шоссе)
Чертеж красных линий**



**Корректировка проекта планировки территории для реконструкции линейного объекта
капитального строительства – автомобильной дороги Шереметьево-1 – Шереметьево-2
(Старошереметьевское шоссе)
Чертеж красных линий**

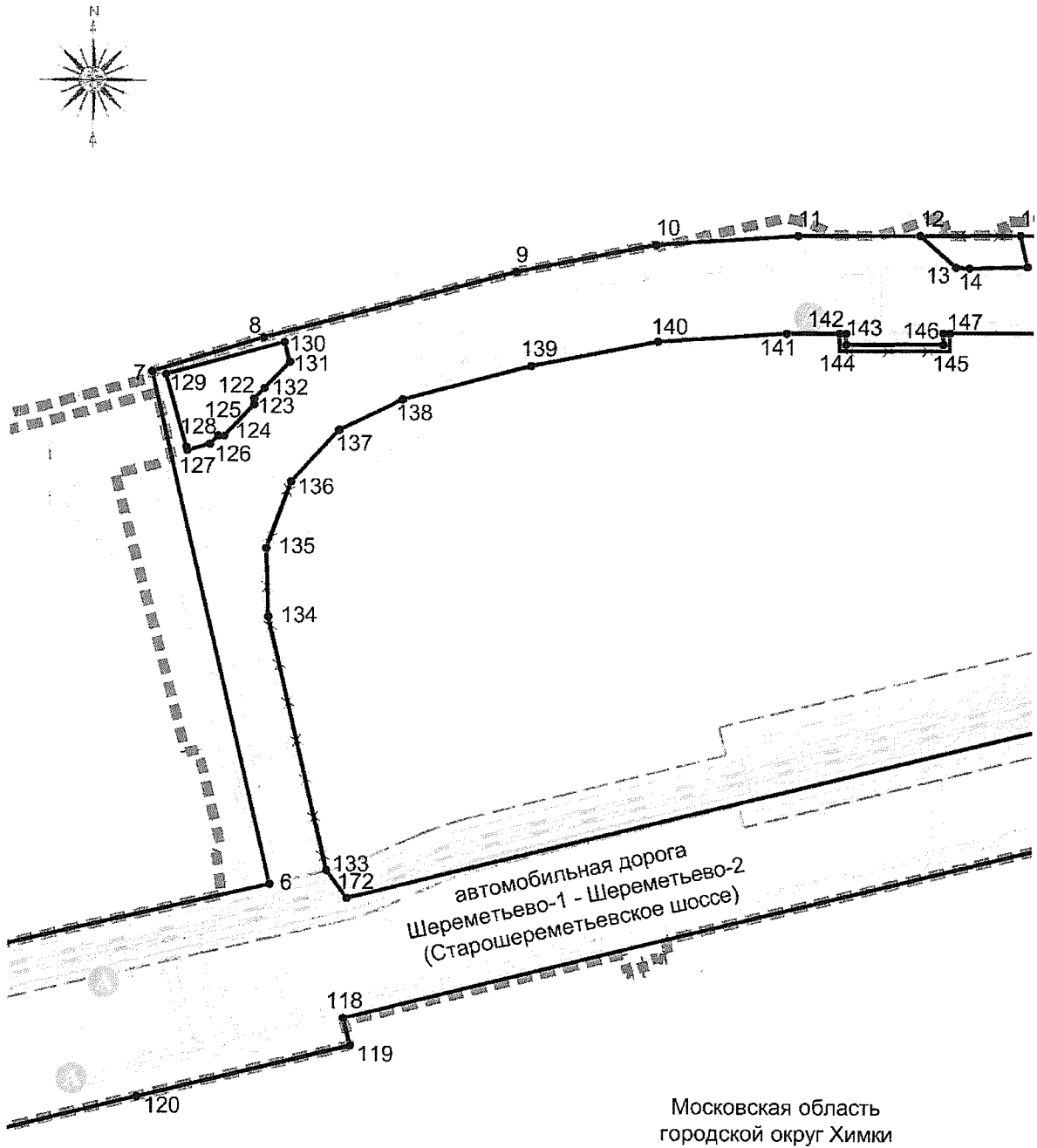
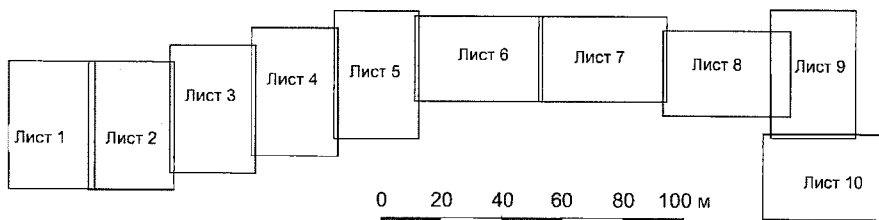
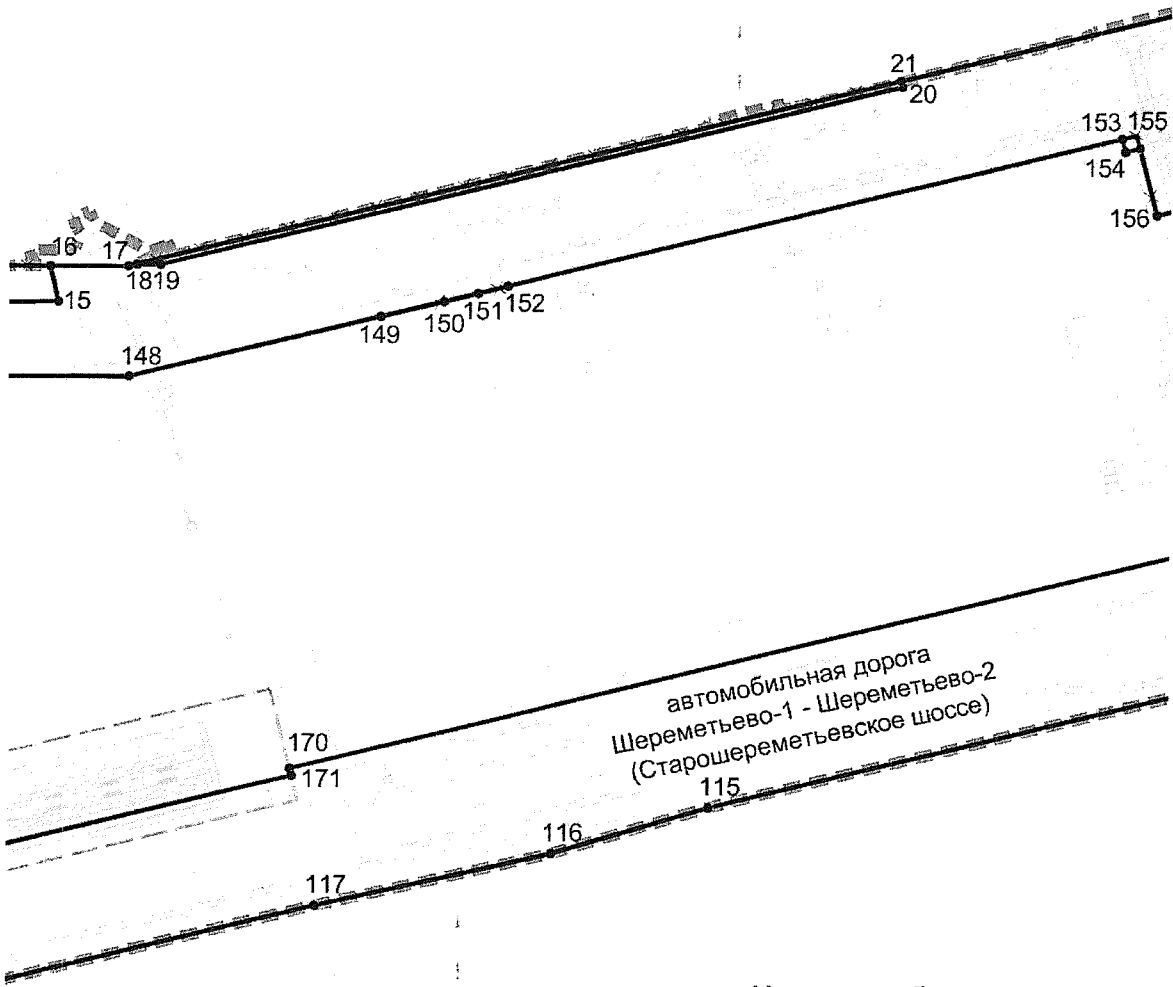
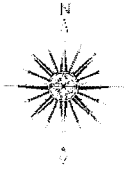


Схема расположения листов


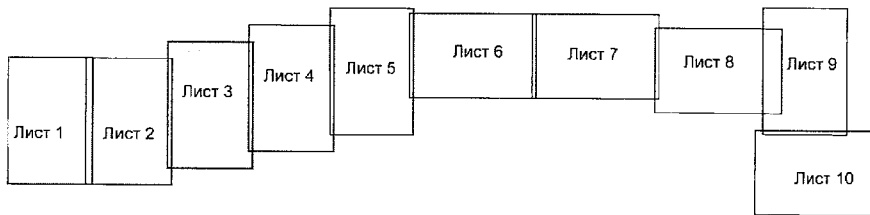


**Корректировка проекта планировки территории для реконструкции линейного объекта
капитального строительства – автомобильной дороги Шереметьево-1 – Шереметьево-2
(Старошереметьевское шоссе)
Чертеж красных линий**



Московская область
городской округ Химки

Схема расположения листов



**Корректировка проекта планировки территории для реконструкции линейного объекта
капитального строительства – автомобильной дороги Шереметьево-1 – Шереметьево-2
(Старошереметьевское шоссе)
Чертеж красных линий**

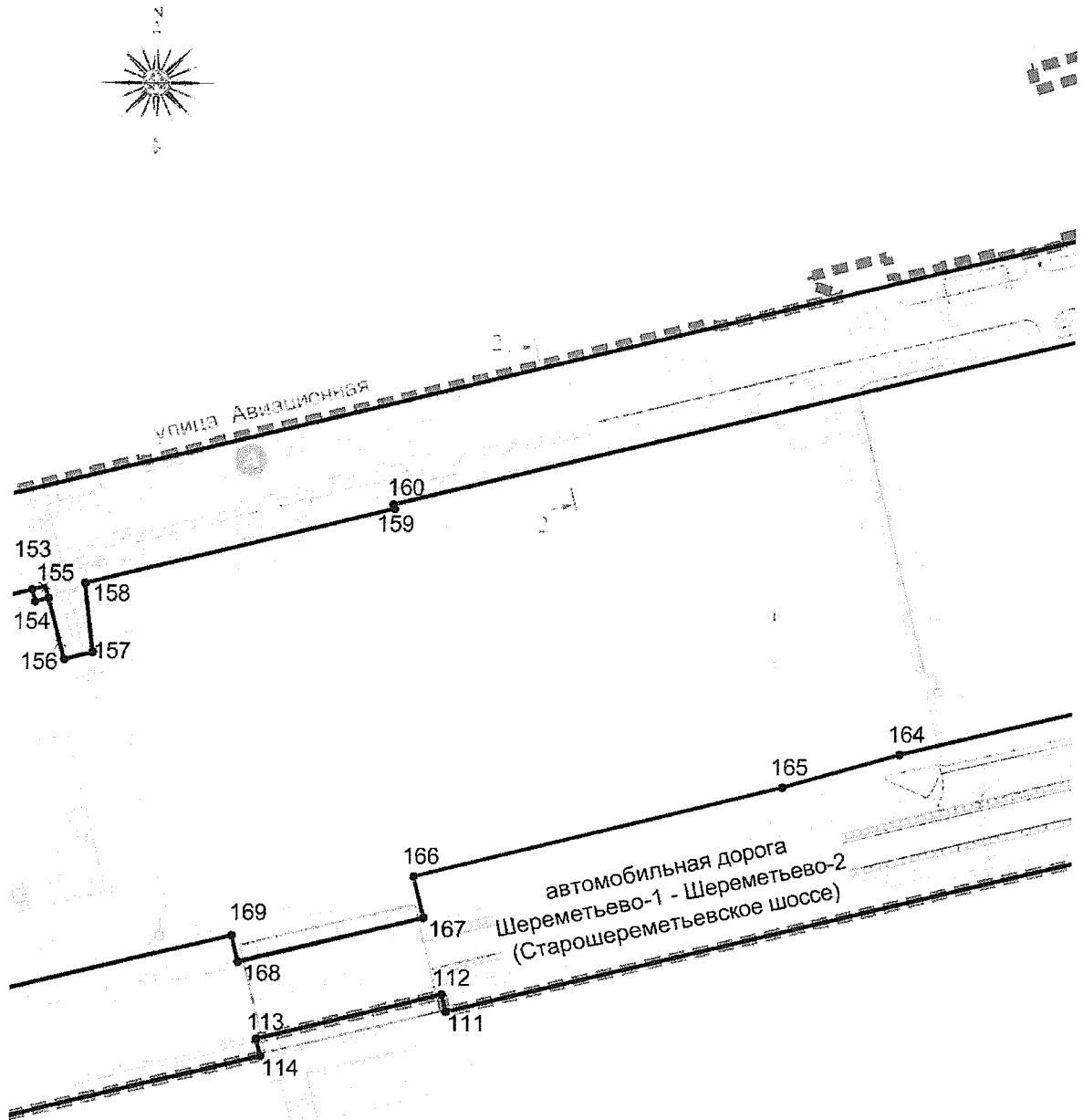
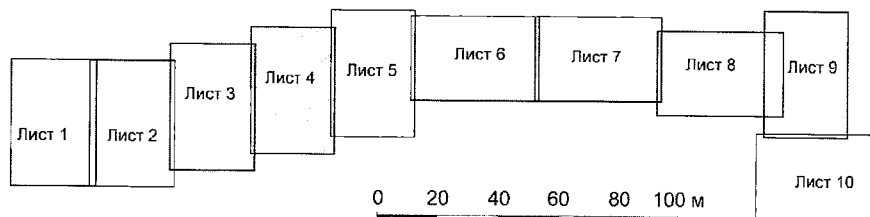
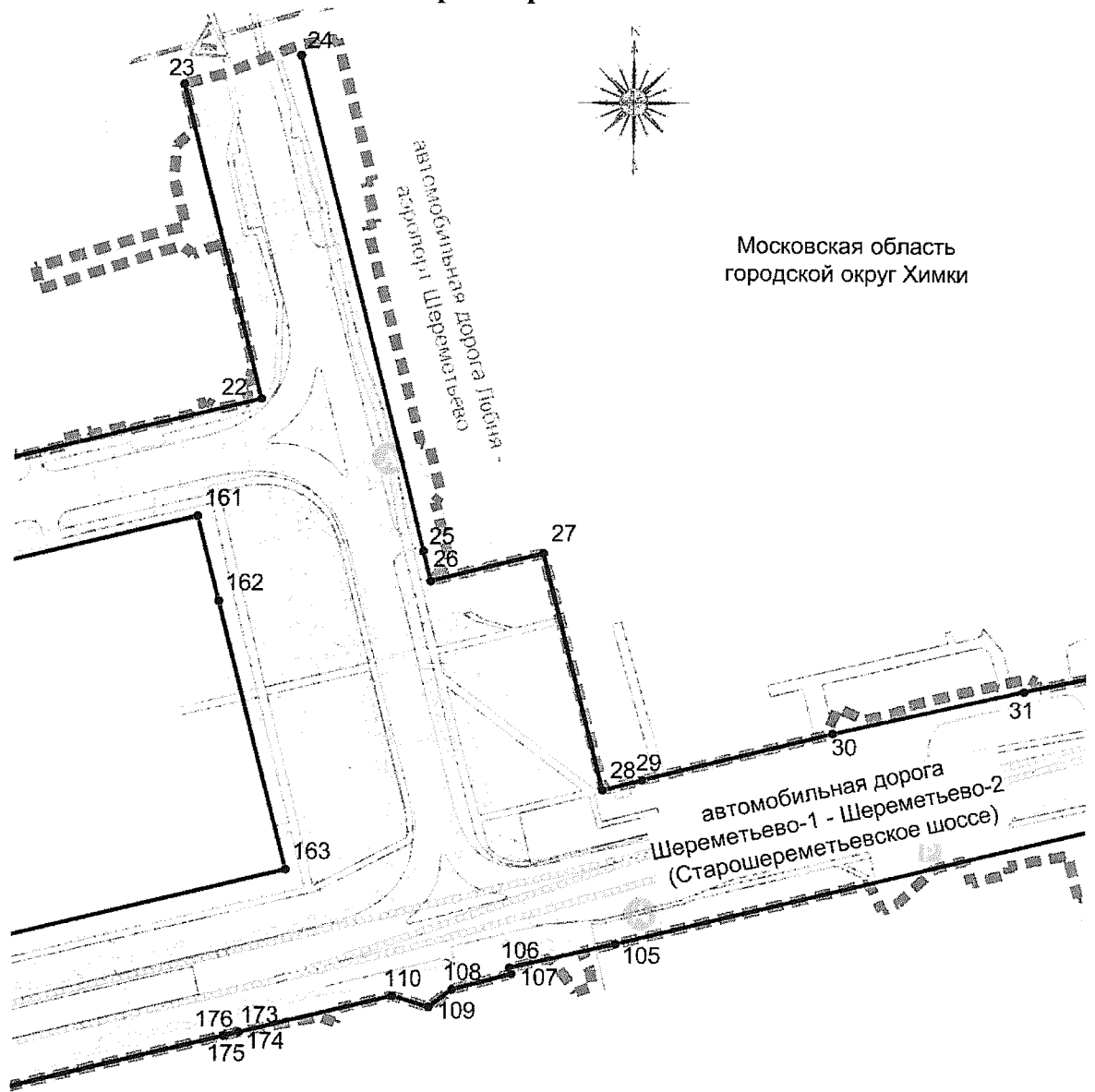


Схема расположения листов

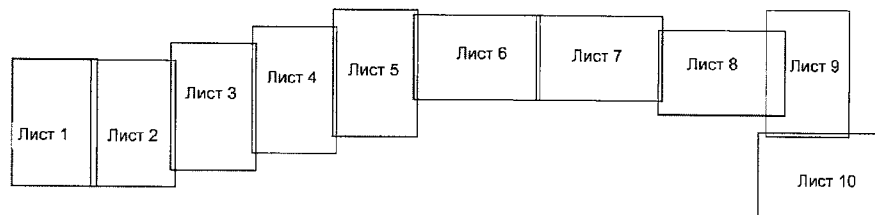


**Корректировка проекта планировки территории для реконструкции линейного объекта
капитального строительства – автомобильной дороги Шереметьево-1 – Шереметьево-2
(Старошереметьевское шоссе)
Чертеж красных линий**



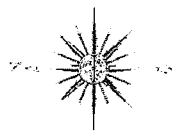
Московская область
городской округ Химки

Схема расположения листов



0 20 40 60 80 100 м

**Корректировка проекта планировки территории для реконструкции линейного объекта капитального строительства – автомобильной дороги Шереметьево-1 – Шереметьево-2 (Старошереметьевское шоссе)
Чертеж красных линий**



Московская область
городской округ Химки

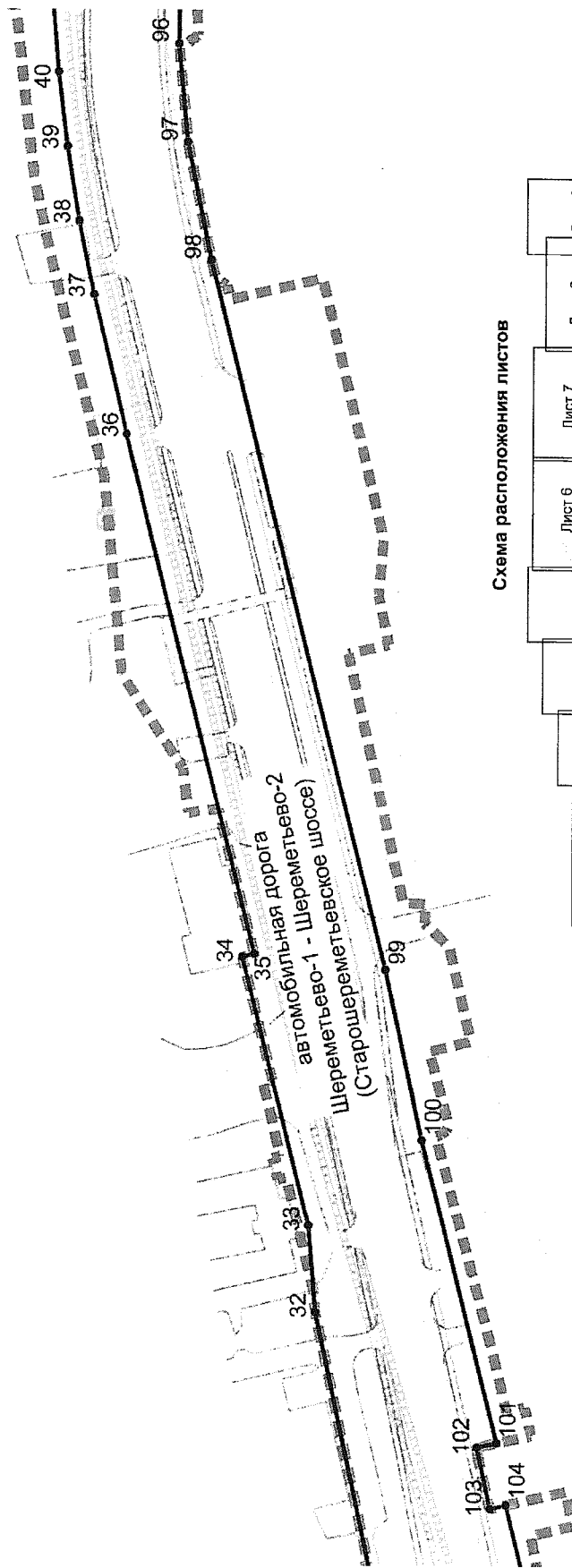
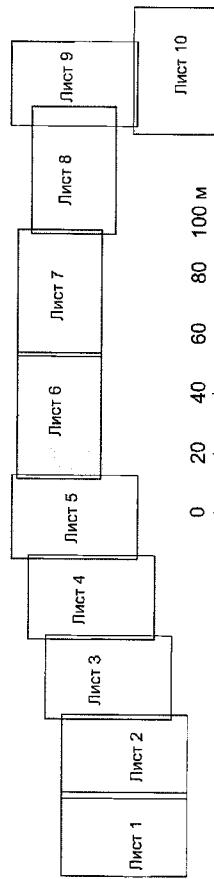
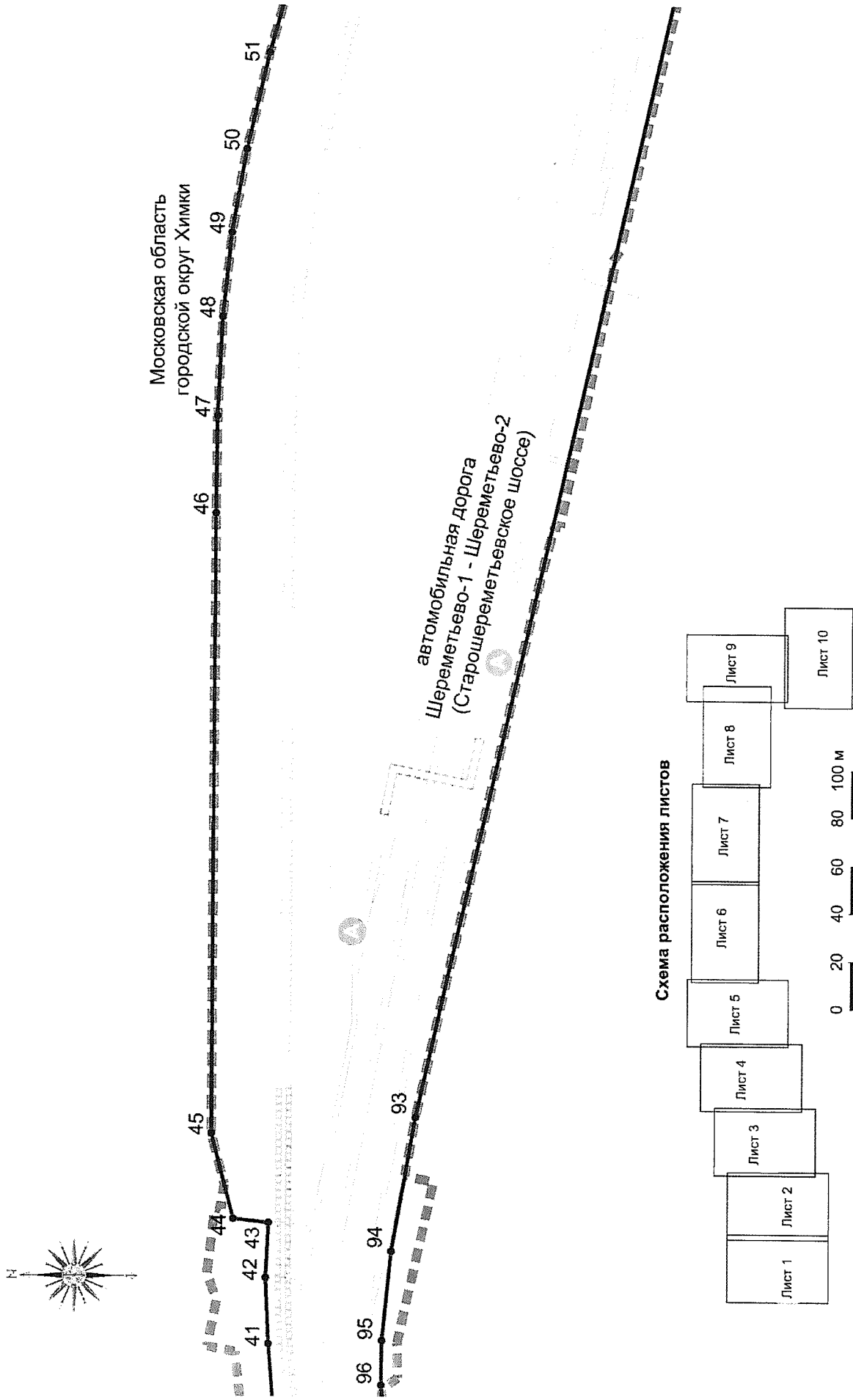


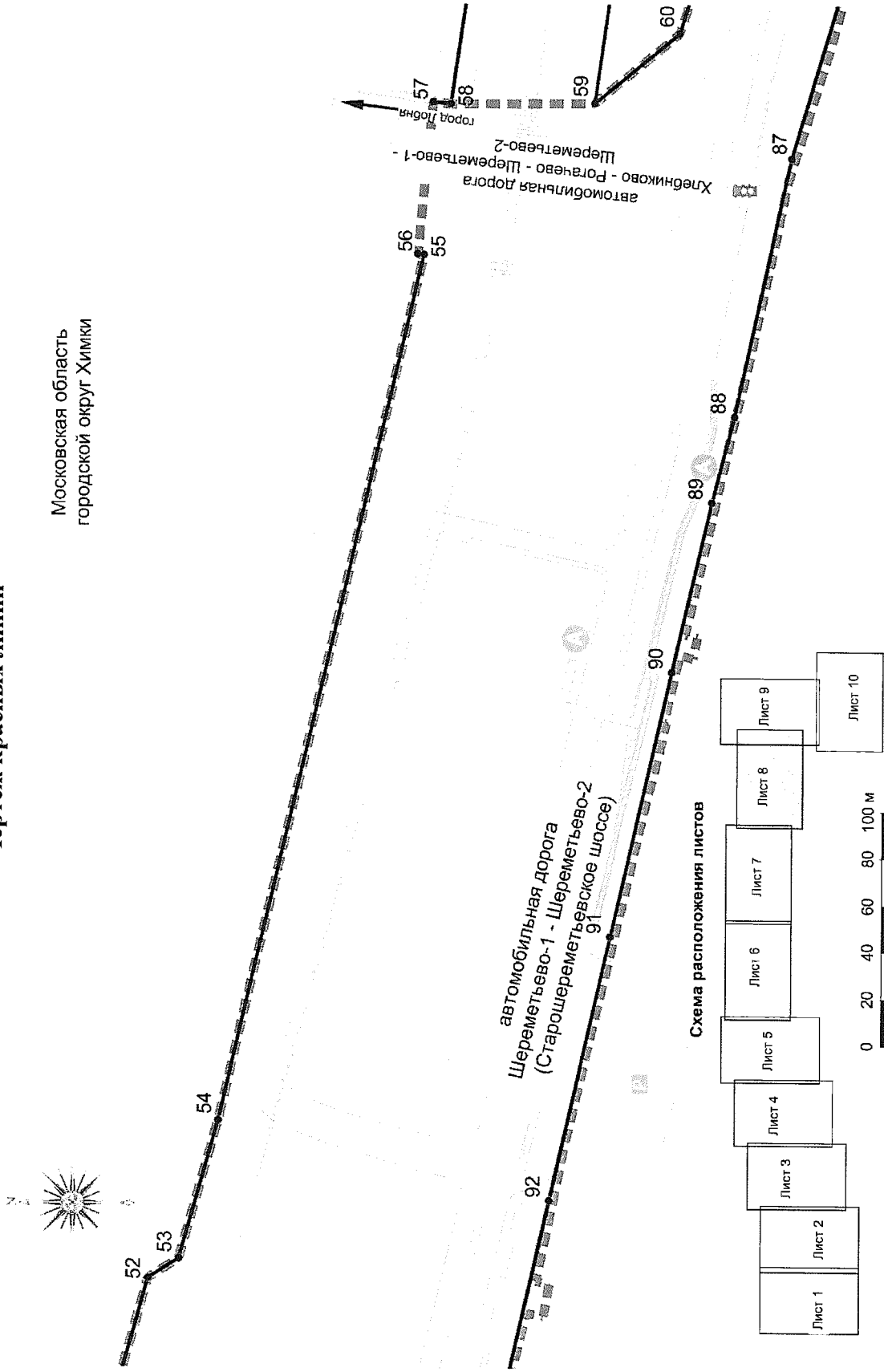
Схема расположения листов



**Корректировка проекта планировки территории для реконструкции линейного объекта капитального строительства – автомобильной дороги Шереметьево-1 – Шереметьево-2 (Старошереметьевское шоссе)
Чертеж красных линий**

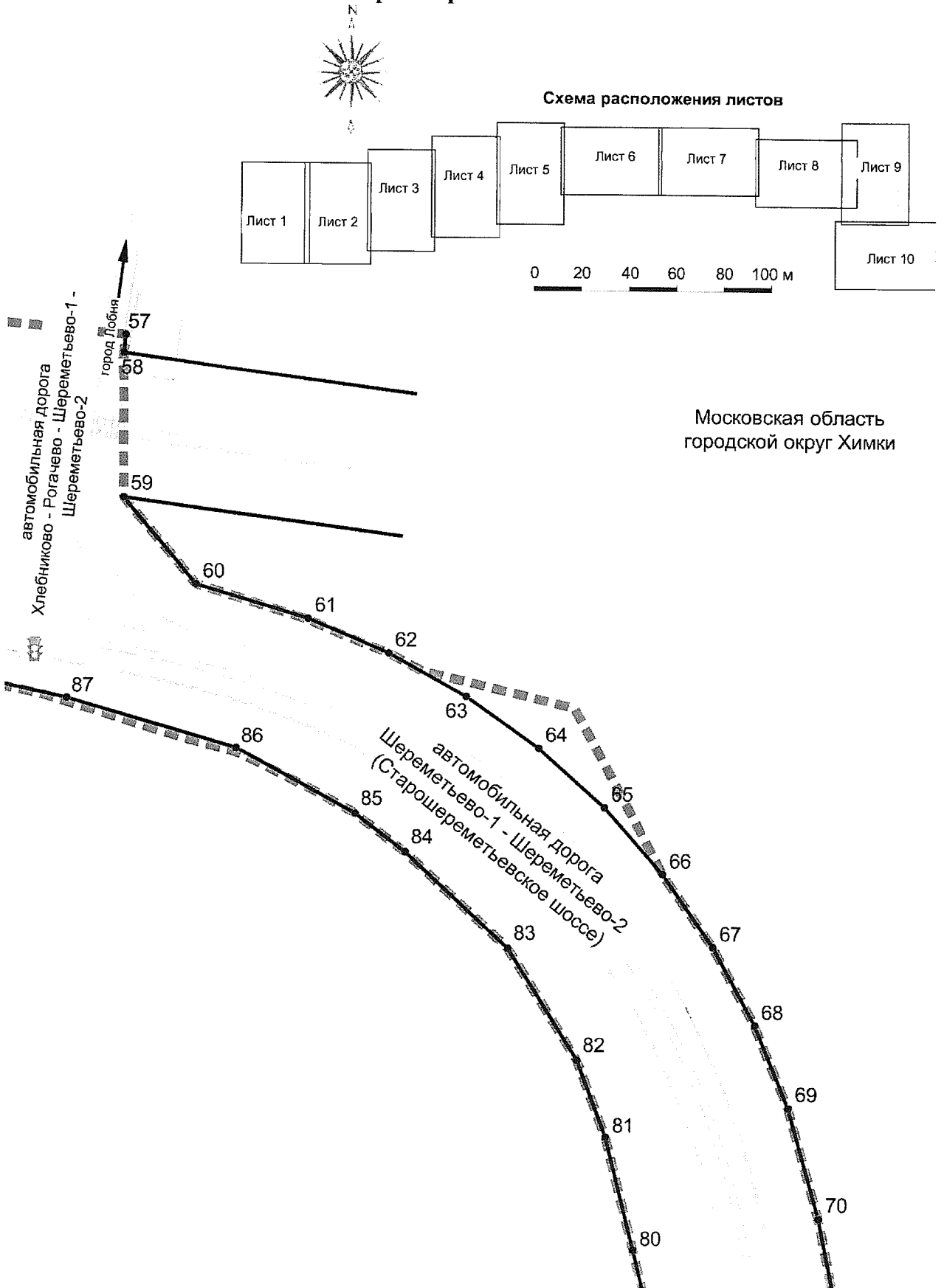


**Корректировка проекта планировки территории для реконструкции линейного объекта капитального строительства – автомобильной дороги Шереметьево-1 – Шереметьево-2 (Старошереметьевское шоссе)
Чертеж красных линий**



Корректировка проекта планировки территории для реконструкции линейного объекта капитального строительства – автомобильной дороги Шереметьево-1 – Шереметьево-2 (Старошереметьевское шоссе)

Чертеж красных линий



Корректировка проекта планировки территории для реконструкции линейного объекта капитального строительства – автомобильной дороги Шереметьево-1 – Шереметьево-2 (Старошереметьевское шоссе)

Чертеж красных линий

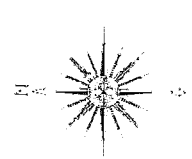
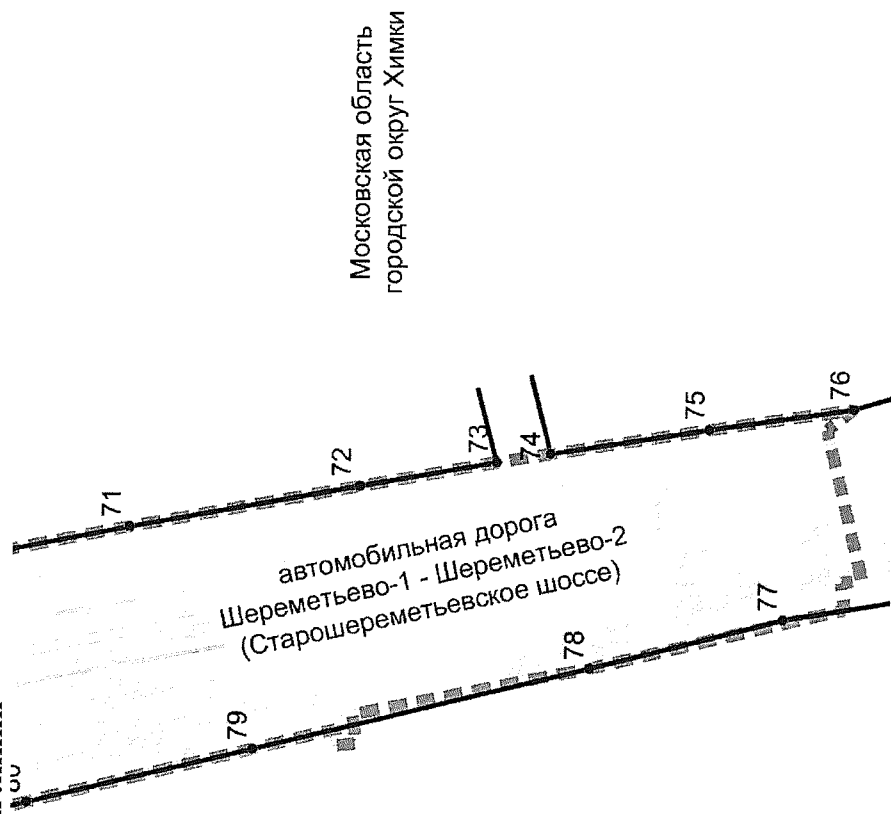
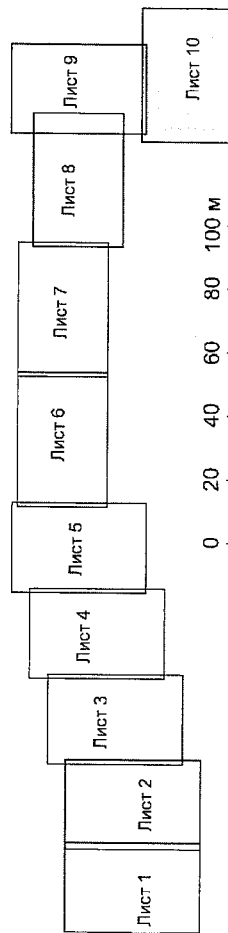
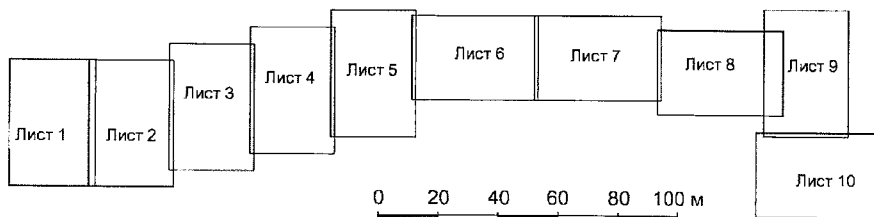
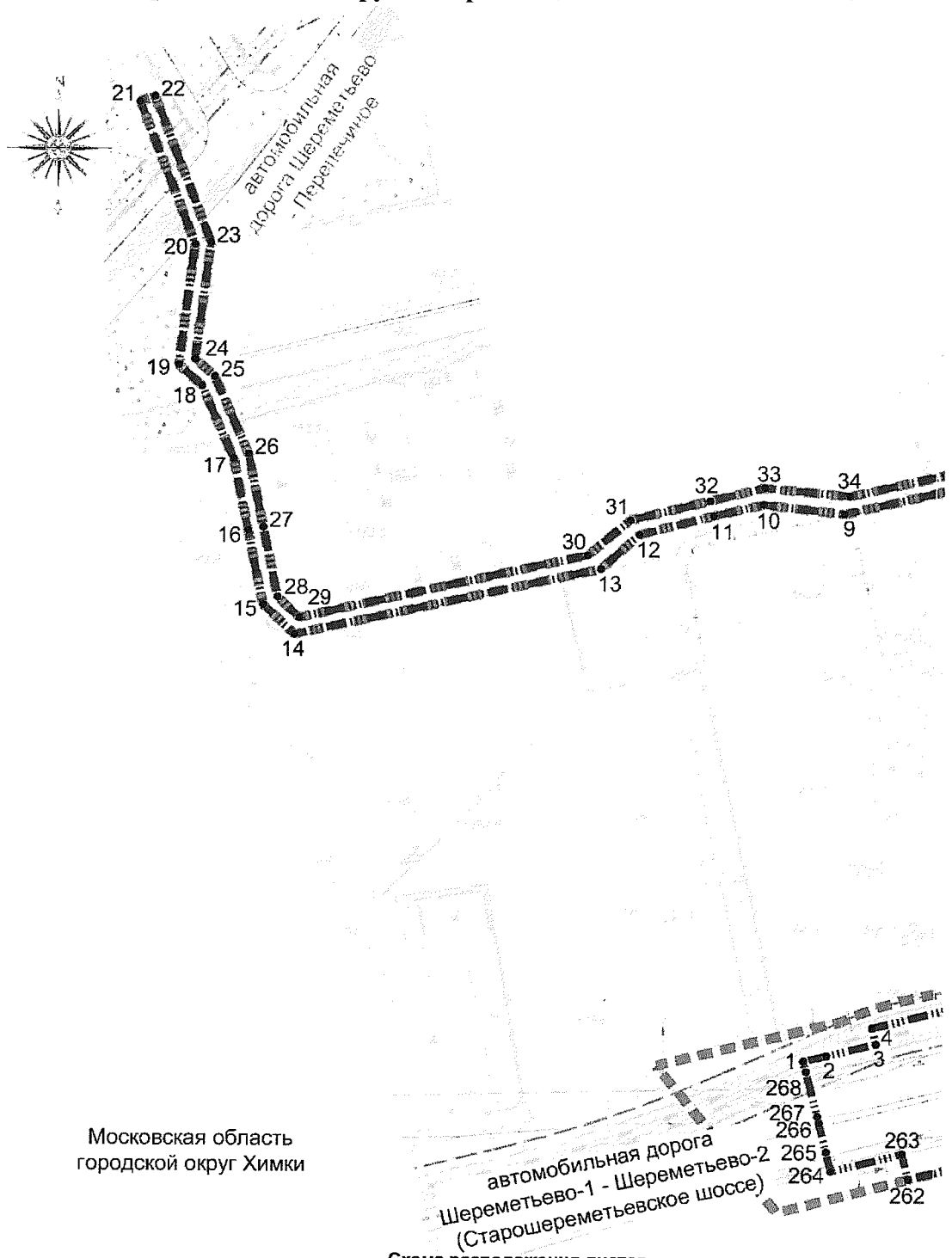


Схема расположения листов



Корректировка проекта планировки территории для реконструкции линейного объекта капитального строительства – автомобильной дороги Шереметьево-1 – Шереметьево-2 (Старошереметьевское шоссе)

Чертеж границ зон планируемого размещения линейных объектов



**Корректировка проекта планировки территории для реконструкции линейного объекта
капитального строительства – автомобильной дороги Шереметьево-1 – Шереметьево-2
(Старошереметьевское шоссе)
Чертеж границ зон планируемого размещения линейных объектов**

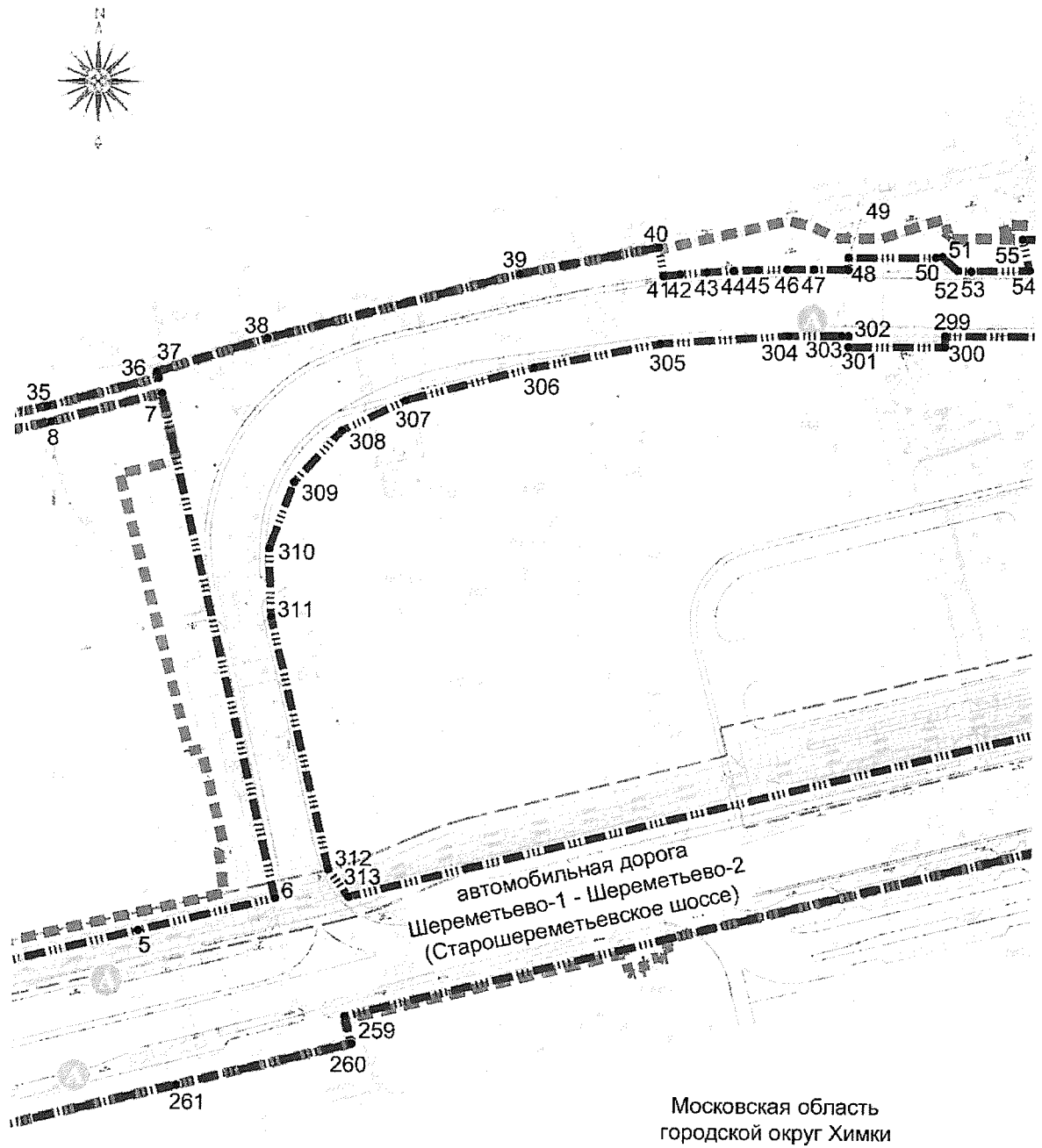
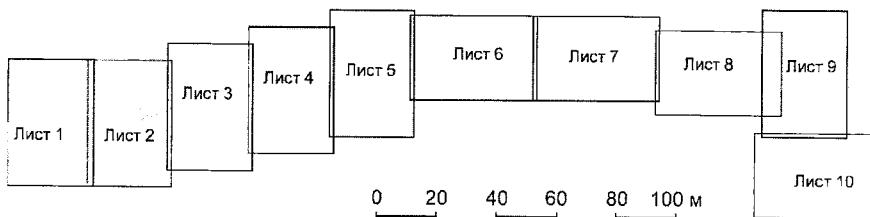


Схема расположения листов



**Корректировка проекта планировки территории для реконструкции линейного объекта
капитального строительства – автомобильной дороги Шереметьево-1 – Шереметьево-2
(Старошереметьевское шоссе)**

Чертеж границ зон планируемого размещения линейных объектов

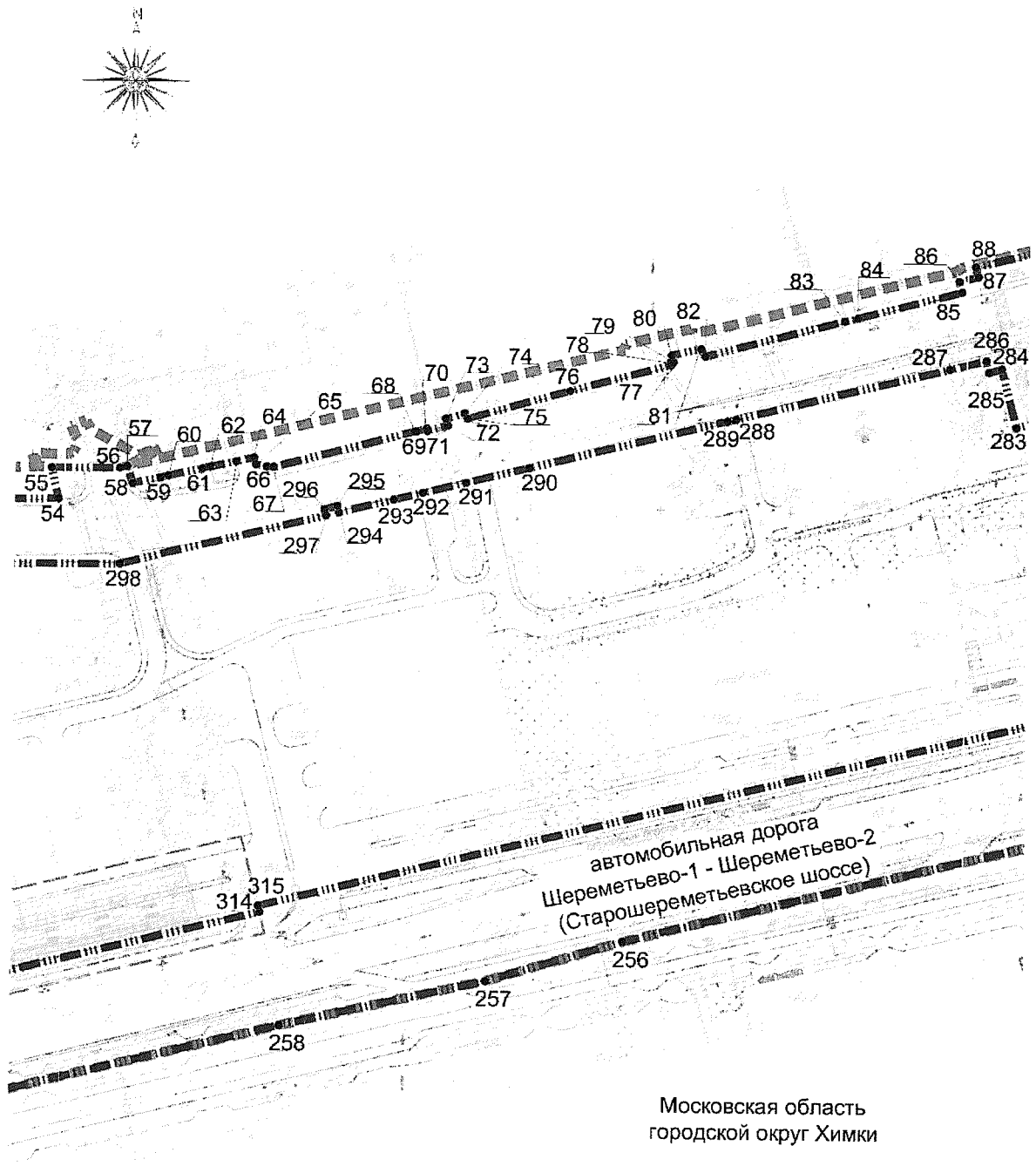
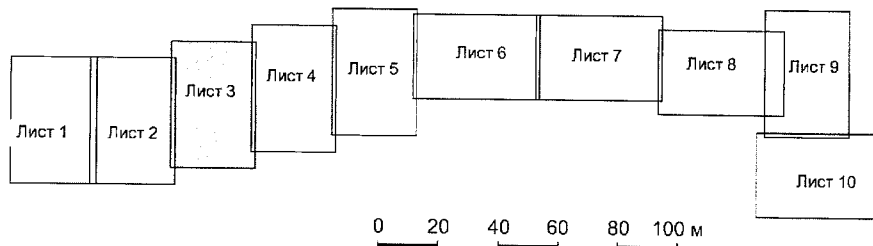


Схема расположения листов



Корректировка проекта планировки территории для реконструкции линейного объекта
капитального строительства – автомобильной дороги Шереметьево-1 – Шереметьево-2
(Старошереметьевское шоссе)

Чертеж границ зон планируемого размещения линейных объектов


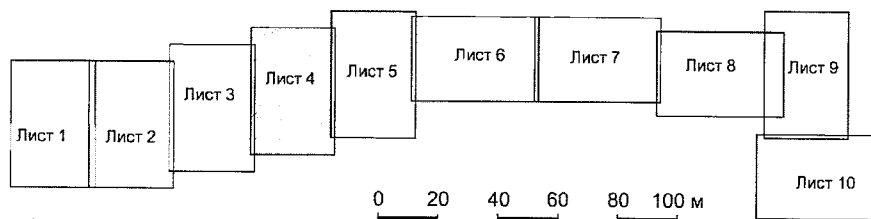


Схема расположения листов



Корректировка проекта планировки территории для реконструкции линейного объекта капитального строительства – автомобильной дороги Шереметьево-1 – Шереметьево-2 (Старошереметьевское шоссе)

Чертеж границ зон планируемого размещения линейных объектов

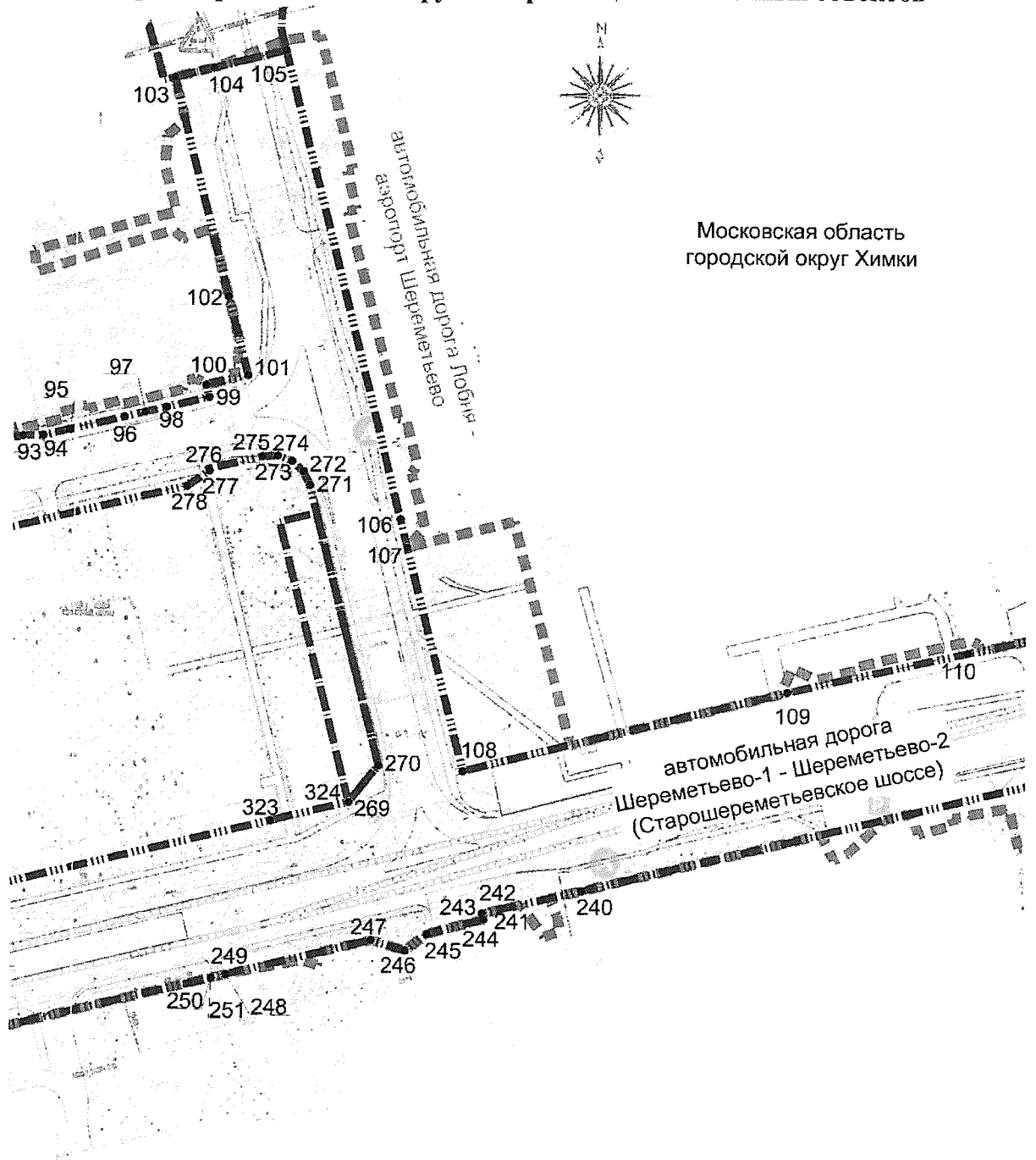
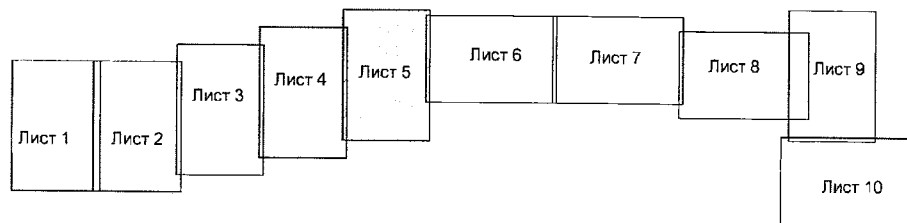


Схема расположения листов



**Корректировка проекта планировки территории для реконструкции линейного объекта капитального строительства – автомобильной дороги Шереметьево-1 – Шереметьево-2 (Старошереметьевское шоссе)
Чертеж границ зон планируемого размещения линейных объектов**



Московская область
городской округ Химки

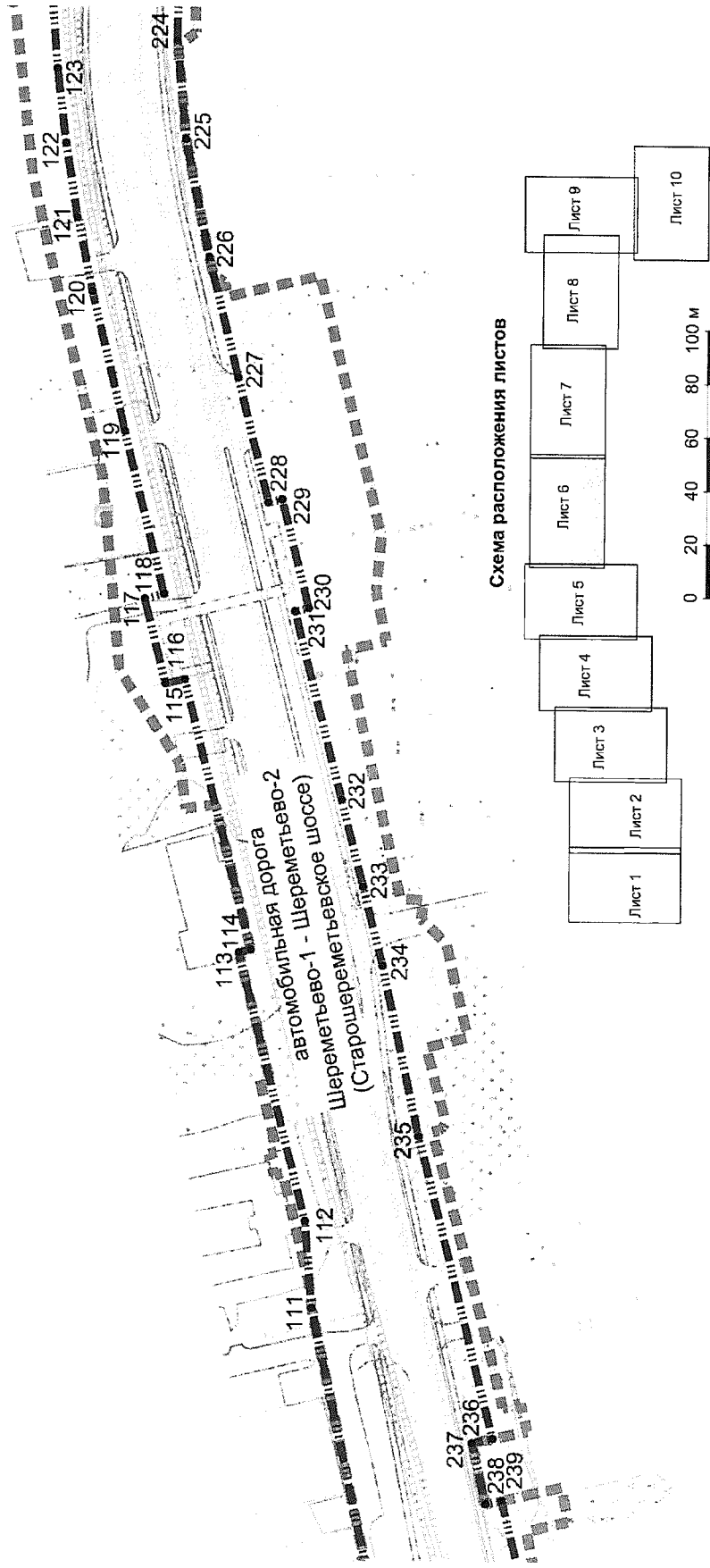
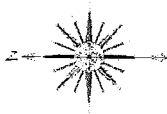


Схема расположения листов

**Корректировка проекта планировки территории для реконструкции линейного объекта капитального строительства – автомобильной дороги Шереметьево-1 – Шереметьево-2 (Старошереметьевское шоссе)
Чертеж границ зон планируемого размещения линейных объектов**



Московская область
городской округ Химки

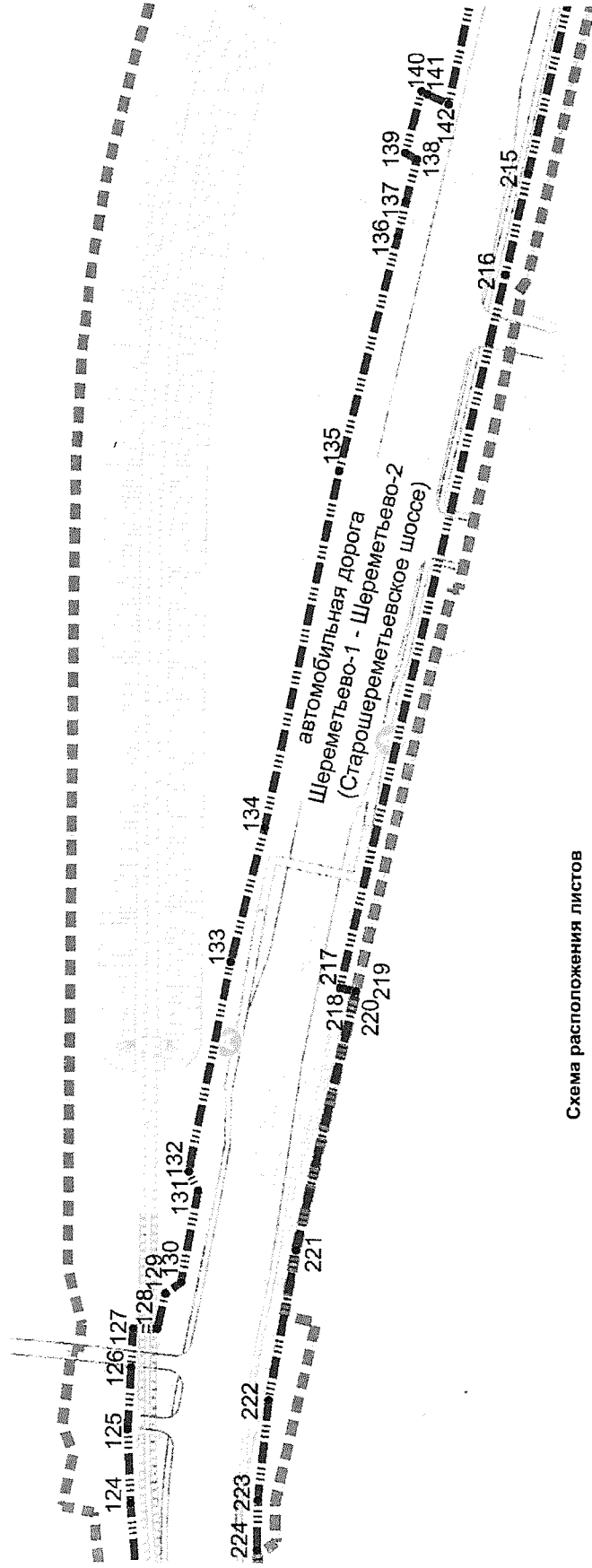
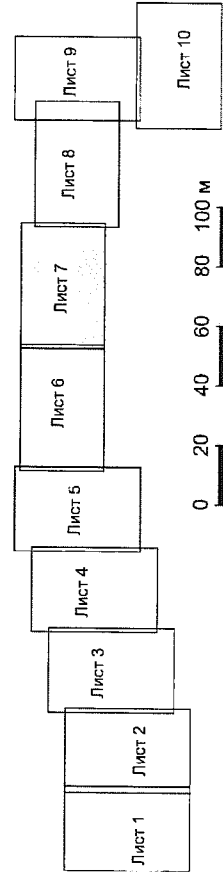
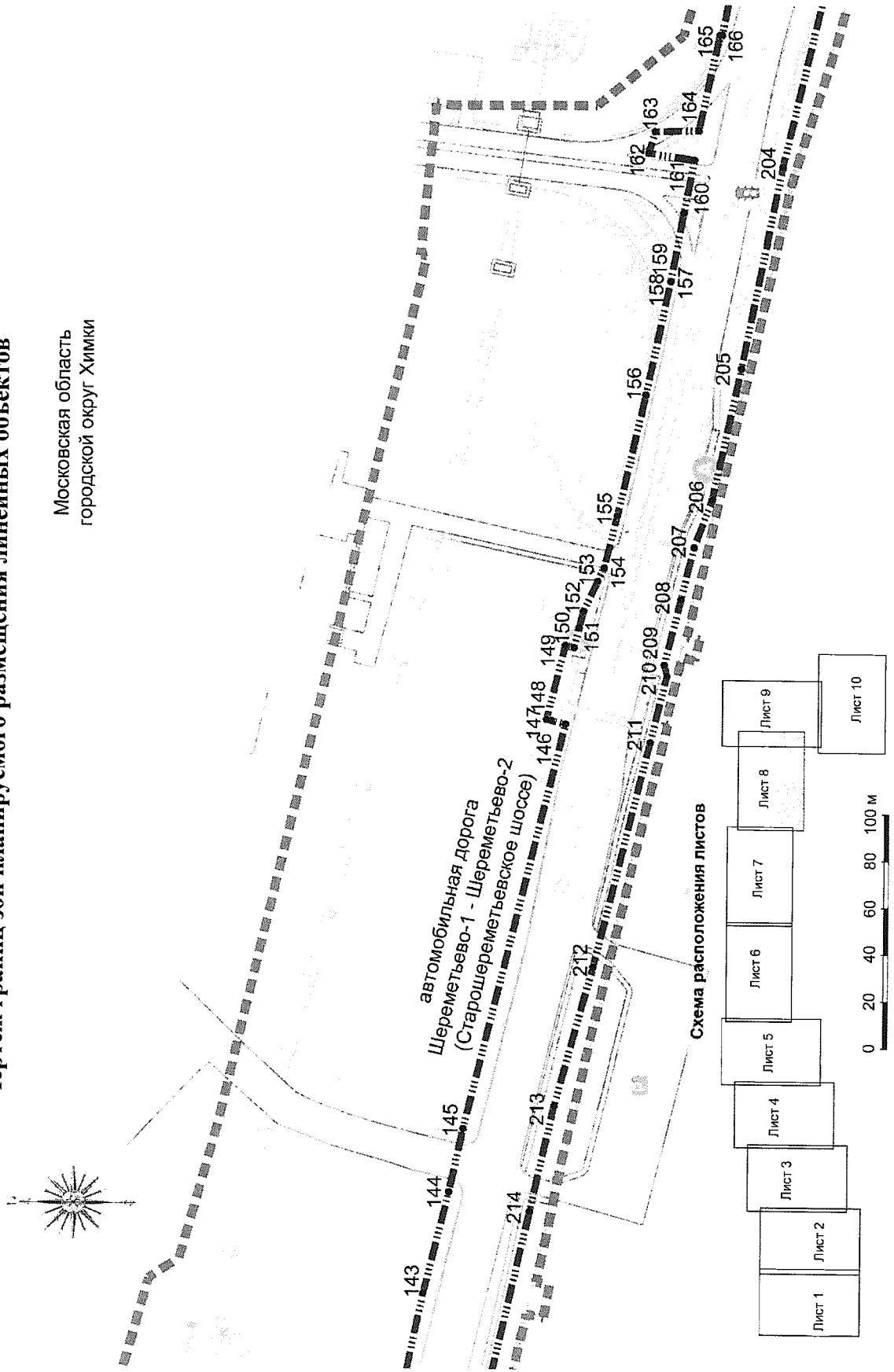


Схема расположения листов



**Корректировка проекта планировки территории для реконструкции линейного объекта капитального строительства – автомобильной дороги Шереметьево-1 – Шереметьево-2 (Старошереметьевское шоссе)
Чертеж границ зон планируемого размещения линейных объектов**



**Корректировка проекта планировки территории для реконструкции линейного объекта
капитального строительства – автомобильной дороги Шереметьево-1 – Шереметьево-2
(Старошереметьевское шоссе)**

Чертеж границ зон планируемого размещения линейных объектов

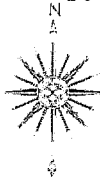
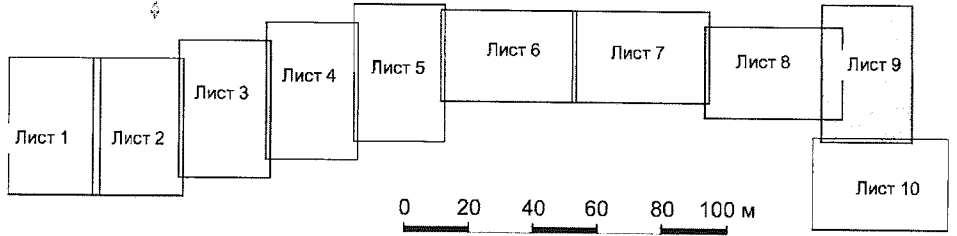
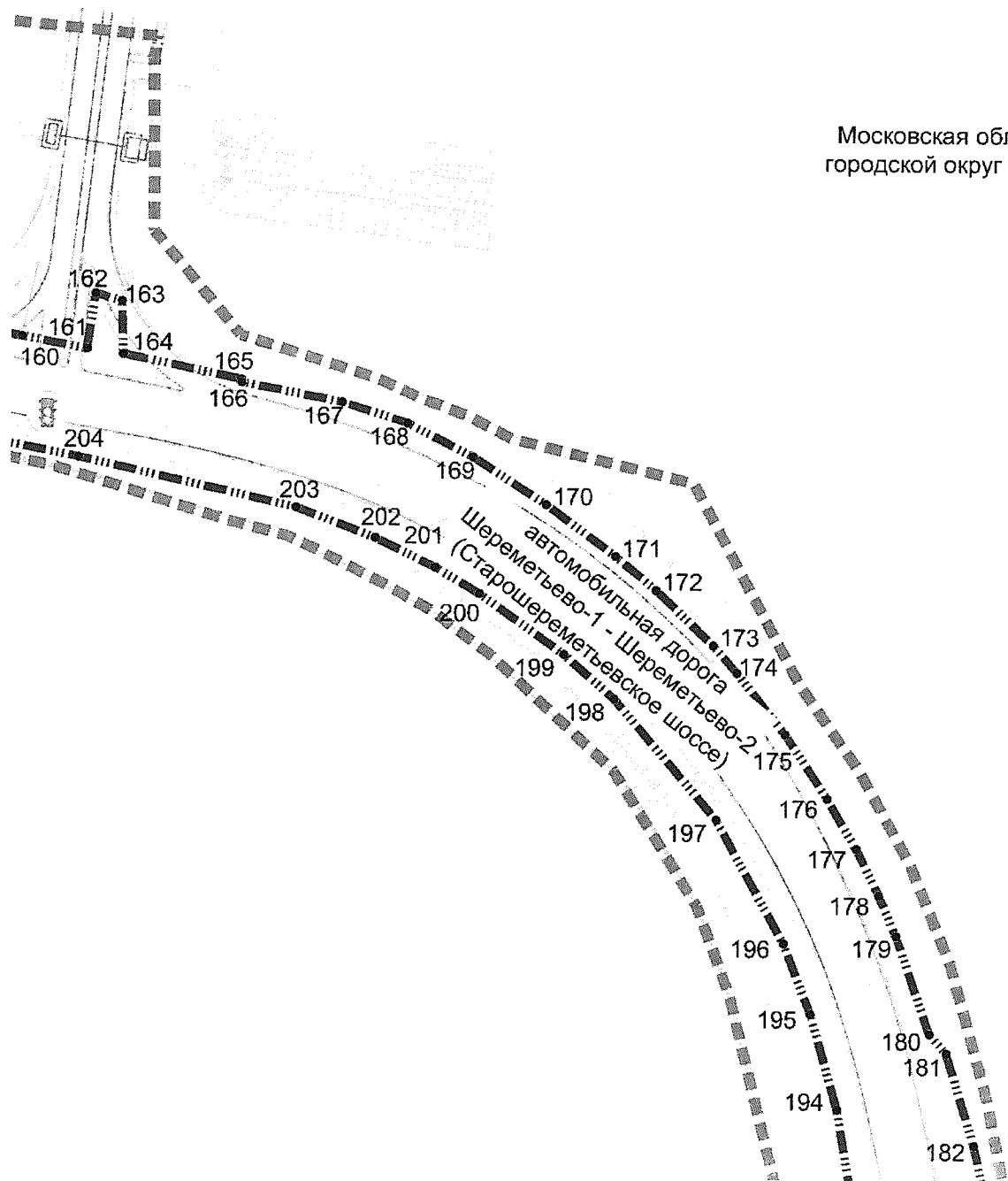


Схема расположения листов



Московская область
городской округ Химки



**Корректировка проекта планировки территории для реконструкции линейного объекта капитального строительства – автомобильной дороги Шереметьево-1 – Шереметьево-2 (Старошереметьевское шоссе)
Чертеж границ зон планируемого размещения линейных объектов**

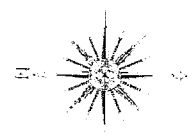
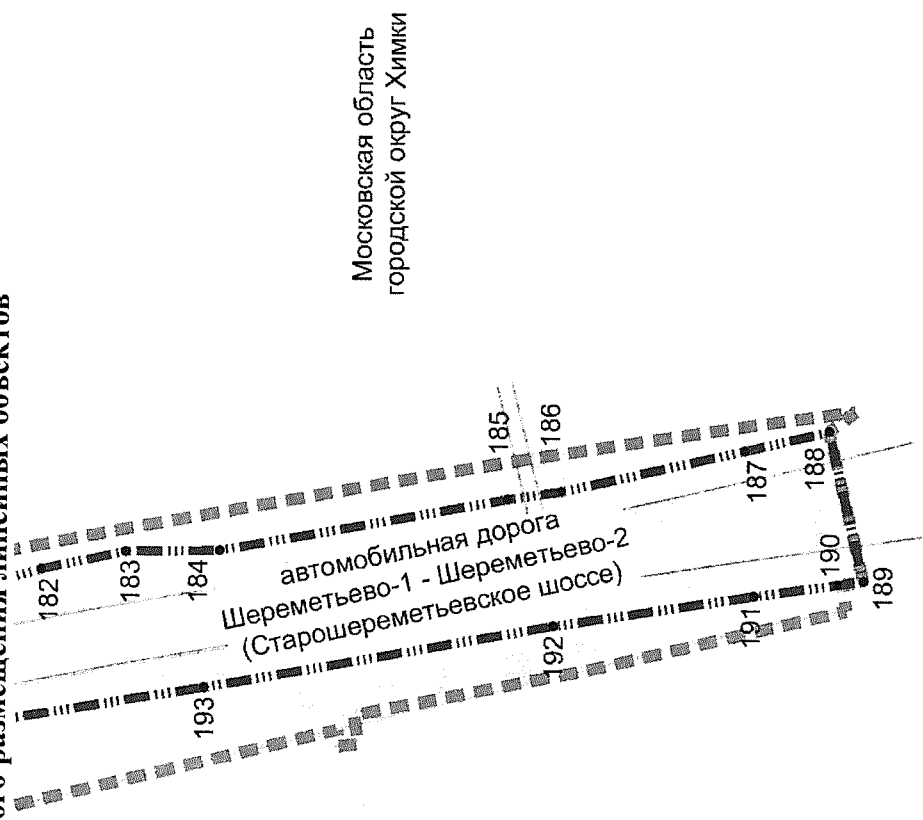
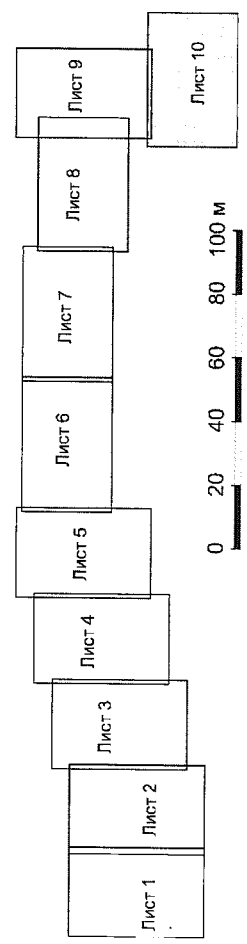
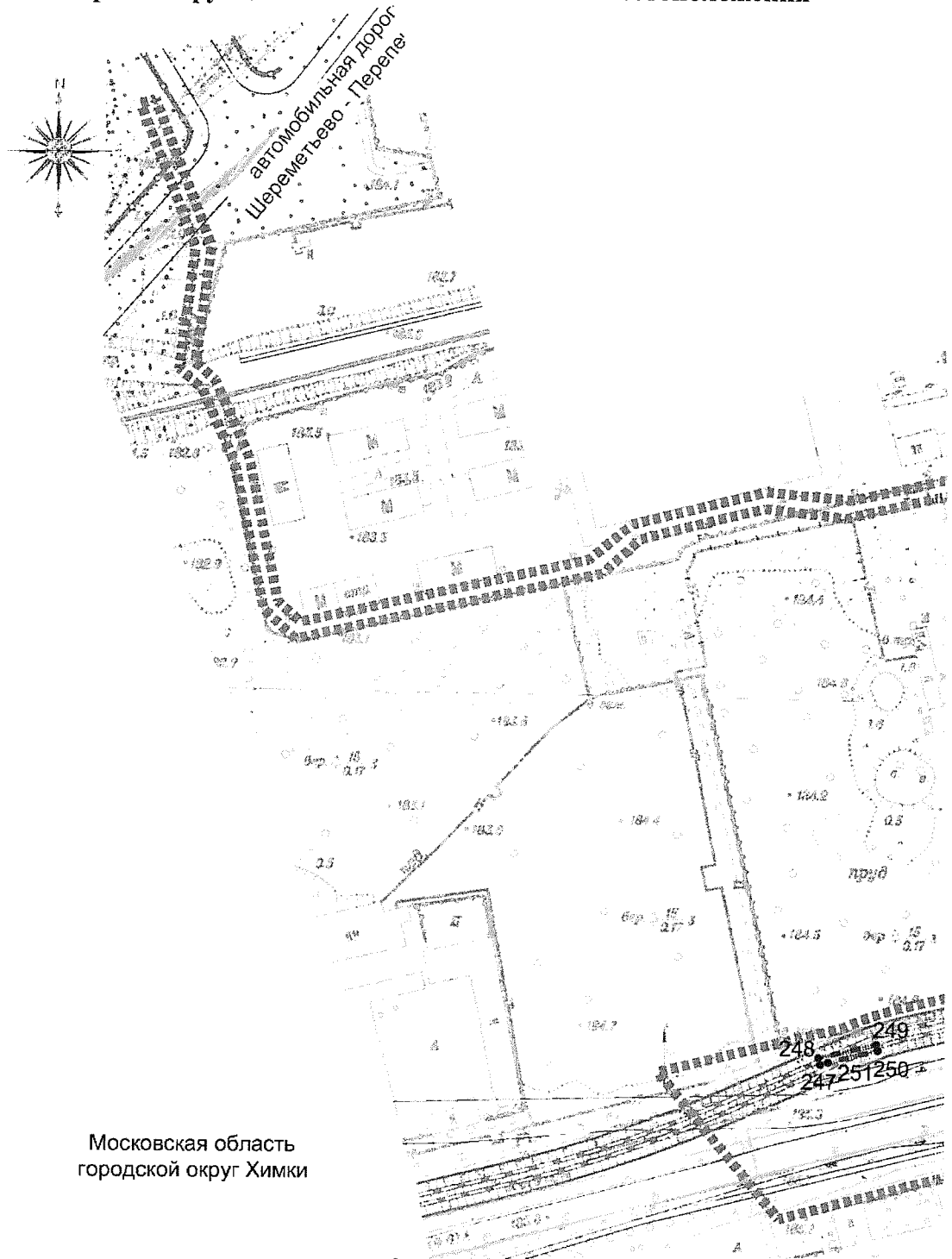


Схема расположения листов



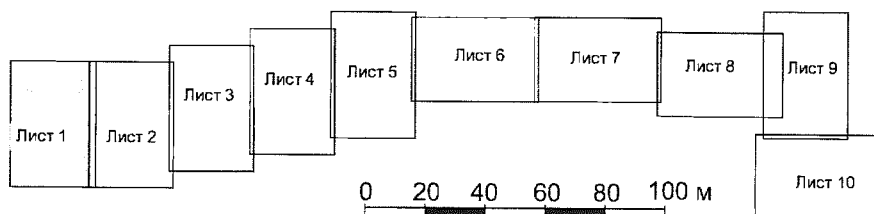
Корректировка проекта планировки территории для реконструкции линейного объекта
капитального строительства – автомобильной дороги Шереметьево-1 – Шереметьево-2
(Старошереметьевское шоссе)

Чертеж границ зон планируемого размещения линейных объектов, подлежащих
реконструкции в связи с изменением их местоположения



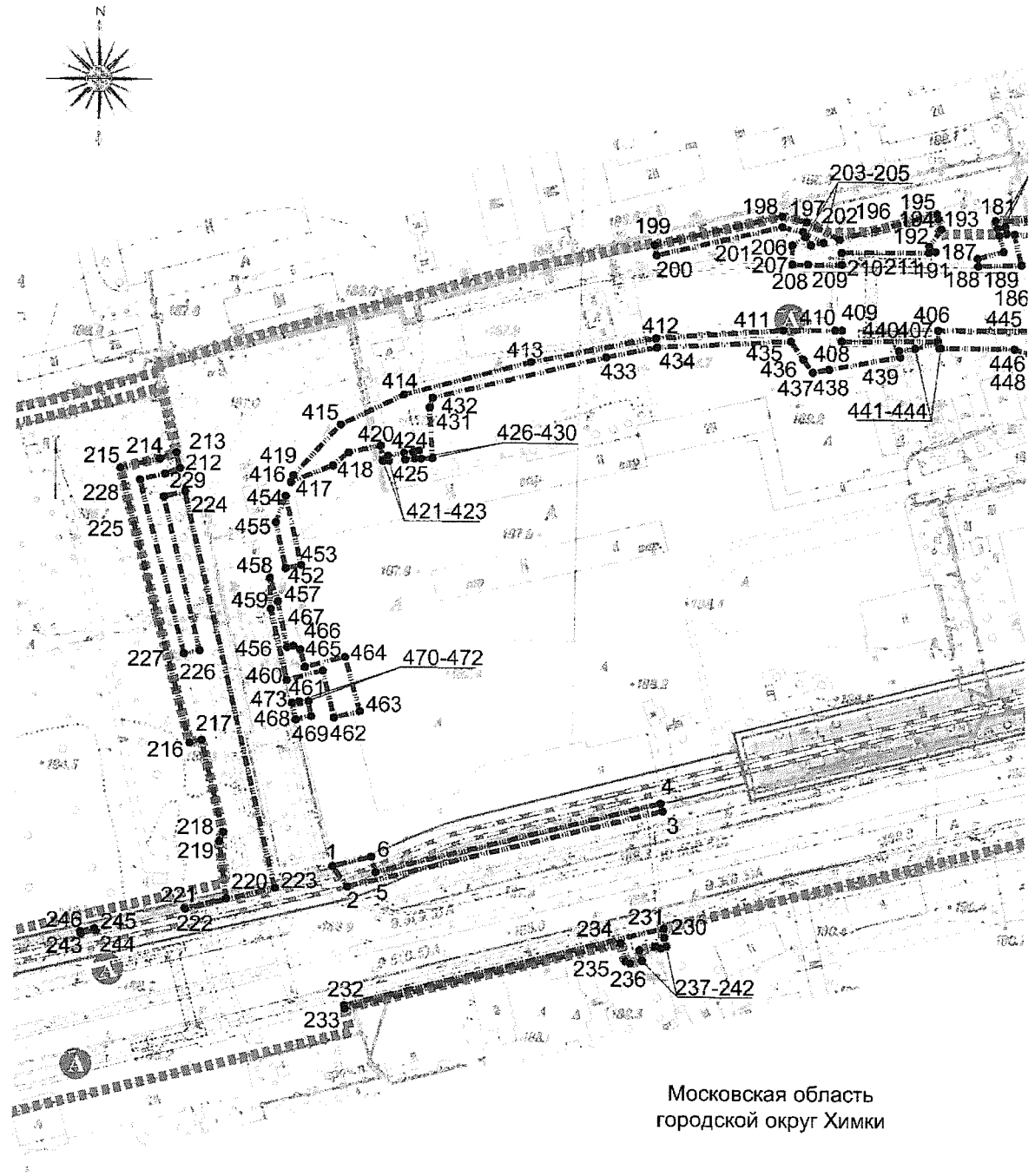
Московская область
городской округ Химки

Схема расположения листов



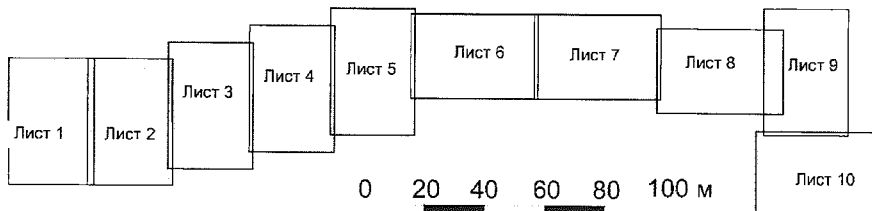
**Корректировка проекта планировки территории для реконструкции линейного объекта
капитального строительства – автомобильной дороги Шереметьево-1 – Шереметьево-2
(Старошереметьевское шоссе)**

**Чертеж границ зон планируемого размещения линейных объектов, подлежащих
реконструкции в связи с изменением их местоположения**



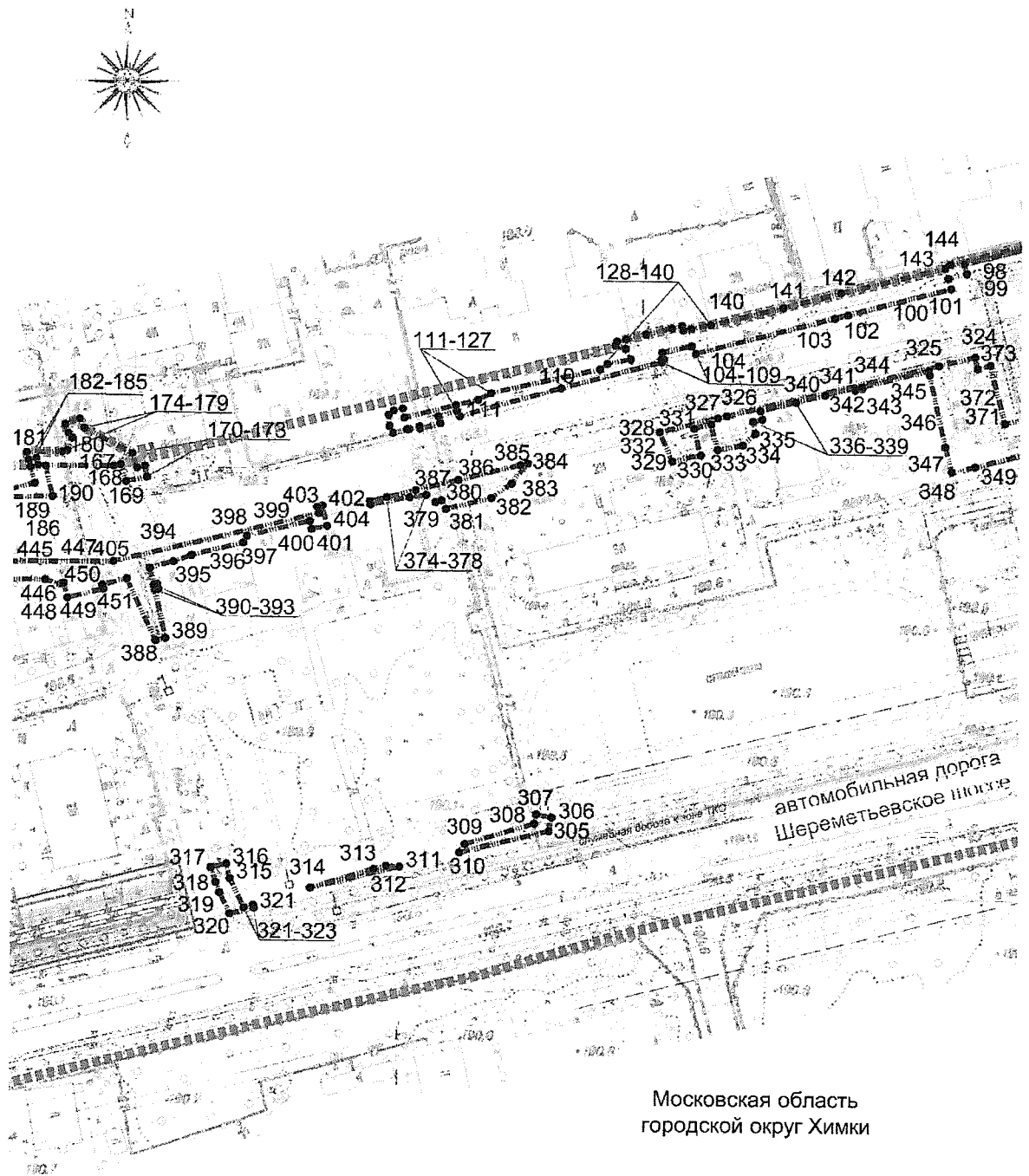
Московская область
городской округ Химки

Схема расположения листов



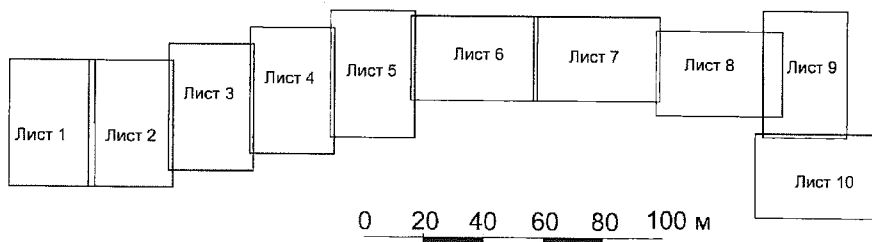
Корректировка проекта планировки территории для реконструкции линейного объекта капитального строительства – автомобильной дороги Шереметьево-1 – Шереметьево-2 (Старошереметьевское шоссе)

Чертеж границ зон планируемого размещения линейных объектов, подлежащих реконструкции в связи с изменением их местоположения



Московская область
городской округ Химки

Схема расположения листов



Корректировка проекта планировки территории для реконструкции линейного объекта капитального строительства – автомобильной дороги Шереметьево-1 – Шереметьево-2 (Старошереметьевское шоссе)

Чертеж границ зон планируемого размещения линейных объектов, подлежащих реконструкции в связи с изменением их местоположения

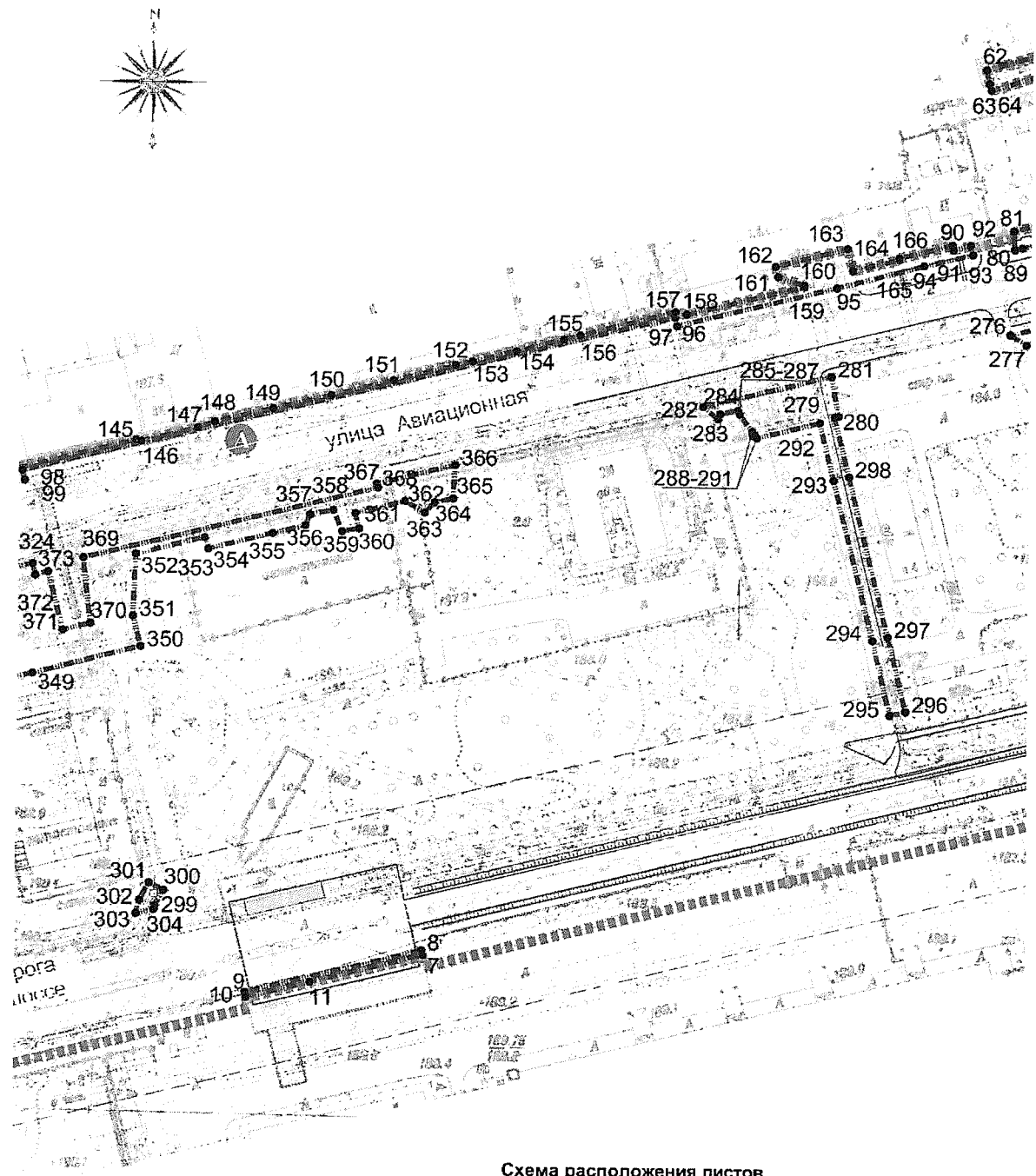
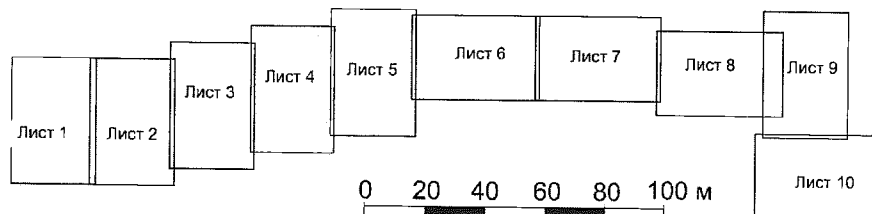


Схема расположения листов



Корректировка проекта планировки территории для реконструкции линейного объекта капитального строительства – автомобильной дороги Шереметьево-1 – Шереметьево-2 (Старошереметьевское шоссе)

Чертеж границ зон планируемого размещения линейных объектов, подлежащих реконструкции в связи с изменением их местоположения

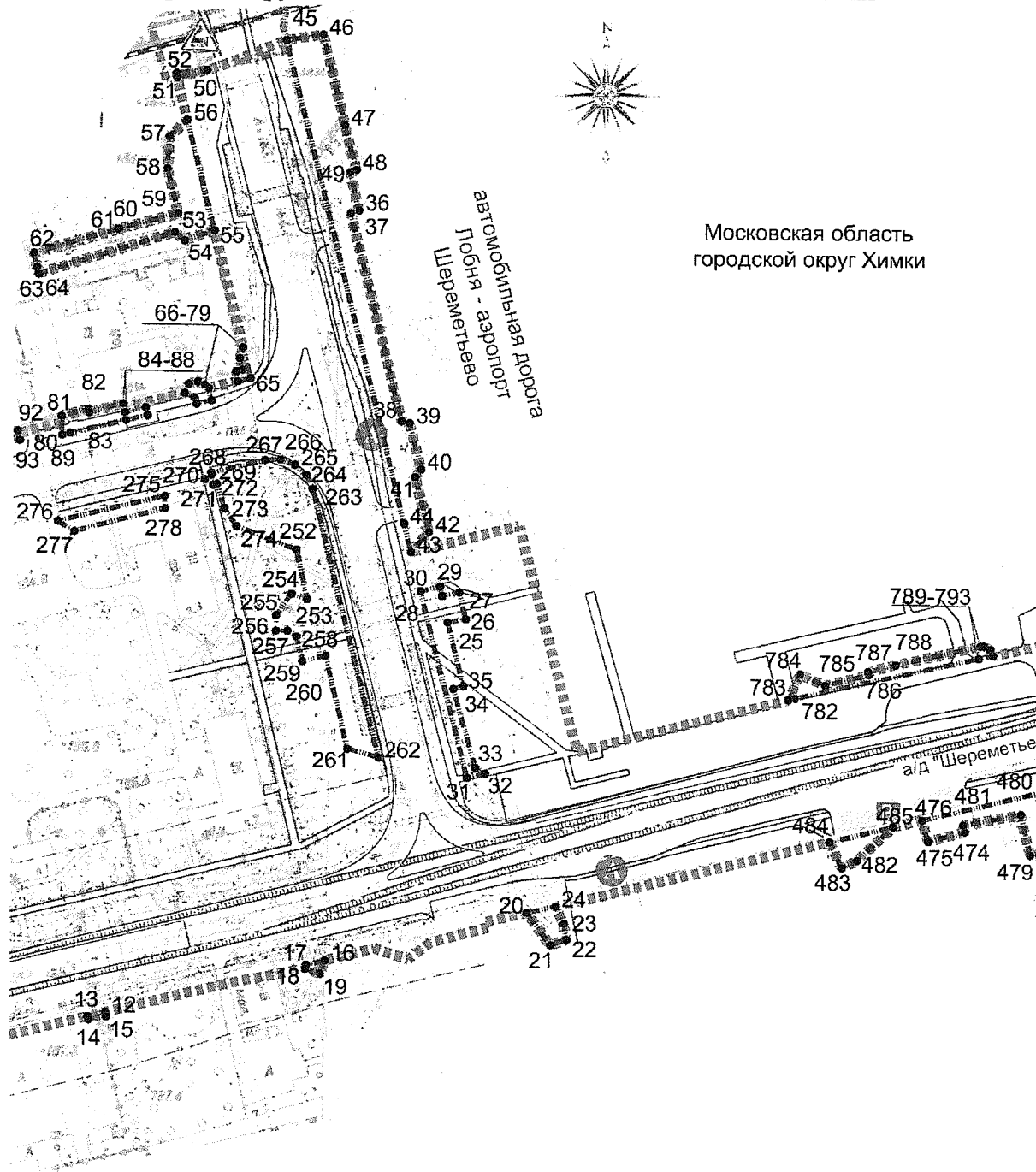
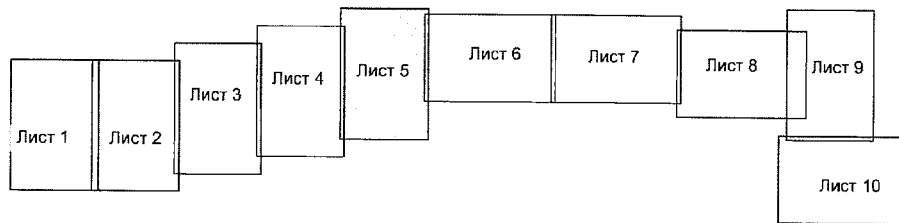


Схема расположения листов



0 20 40 60 80 100 м

**Корректировка проекта планировки территории для реконструкции линейного объекта капитального строительства – автомобильной дороги Шереметьево-1 – Шереметьево-2 (Старошереметьевское шоссе)
Чертеж границ зон планируемого размещения линейных объектов, подлежащих реконструкции в связи с изменением их местоположения**



Московская область
городской округ Химки

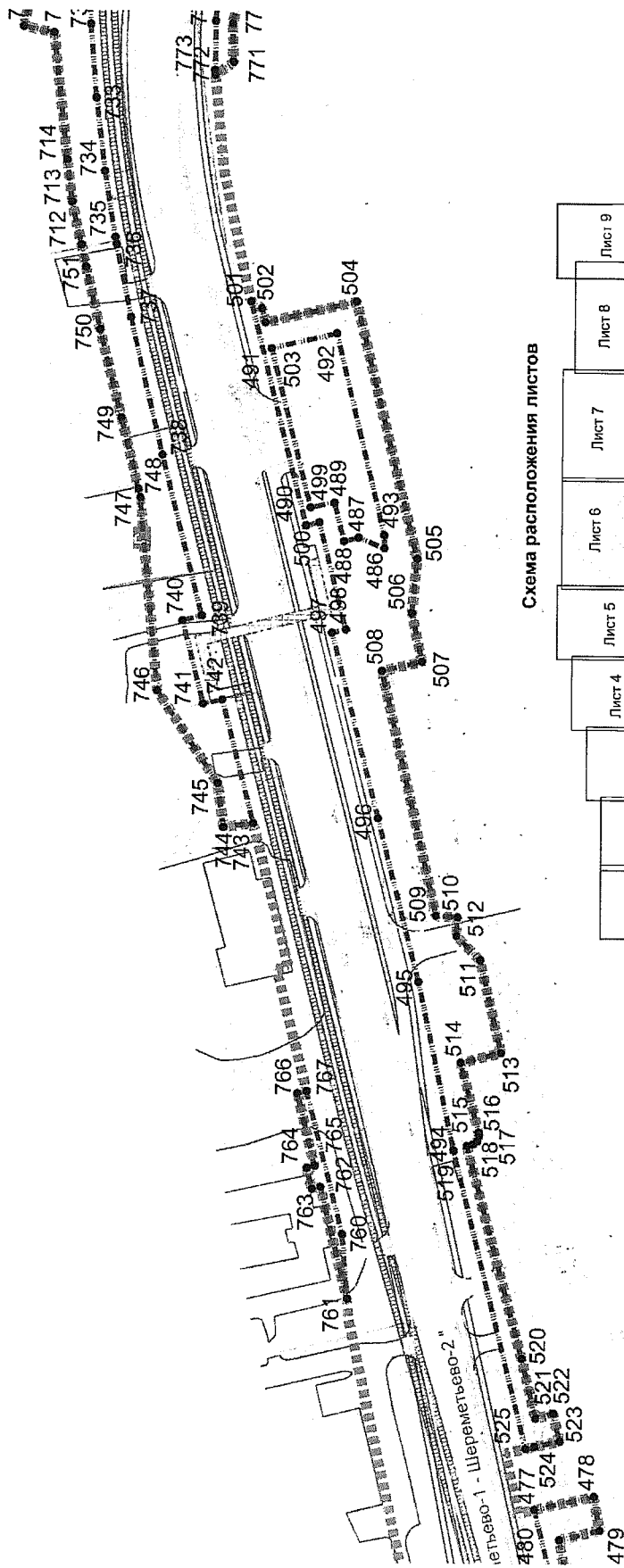
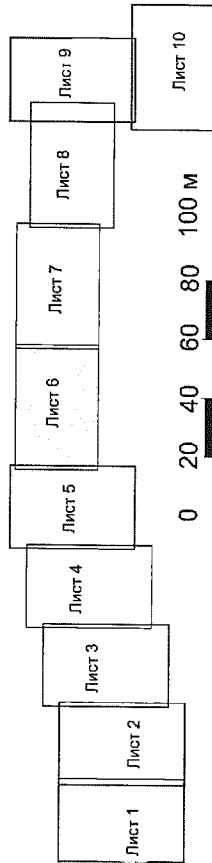


Схема расположения листов



Корректировка проекта планировки территории для реконструкции линейного объекта капитального строительства – автомобильной дороги Шереметьево-1 – Шереметьево-2 (Старошереметьевское шоссе)
Чертеж границ зон планируемого размещения линейных объектов, подлежащих реконструкции в связи с изменением их местоположения



Московская область
городской округ Химки

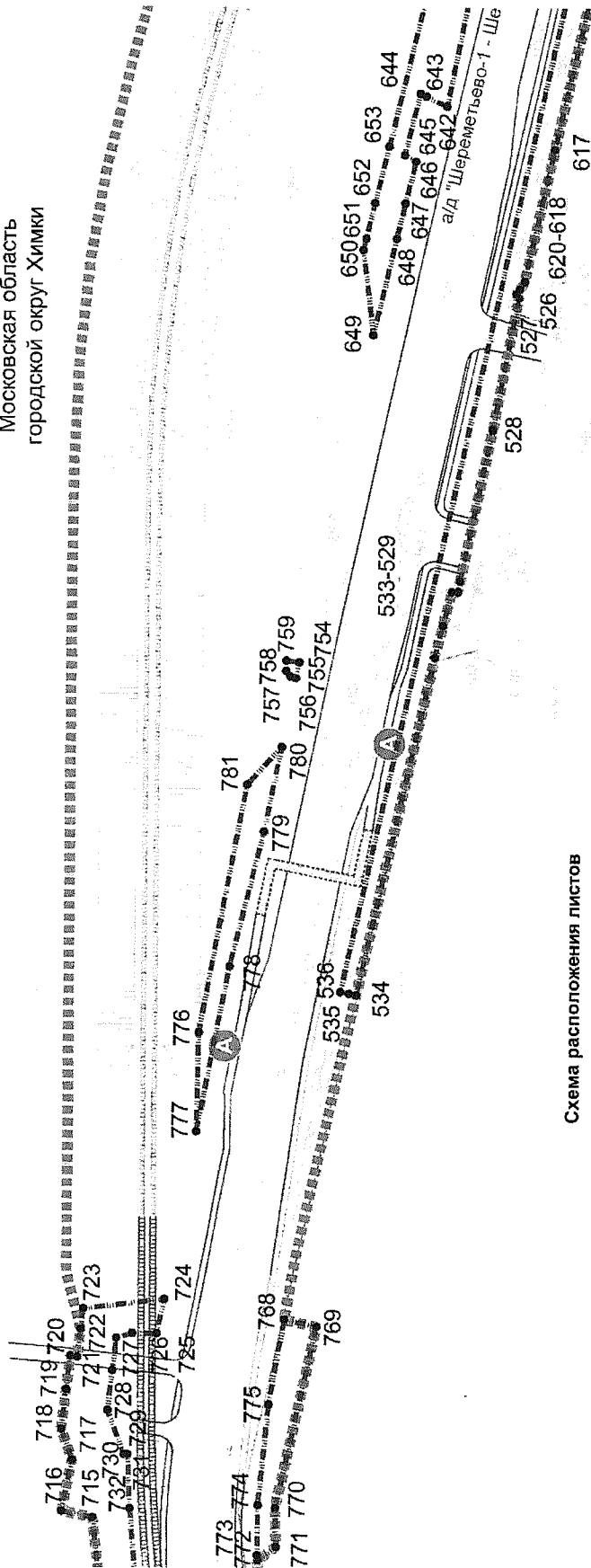
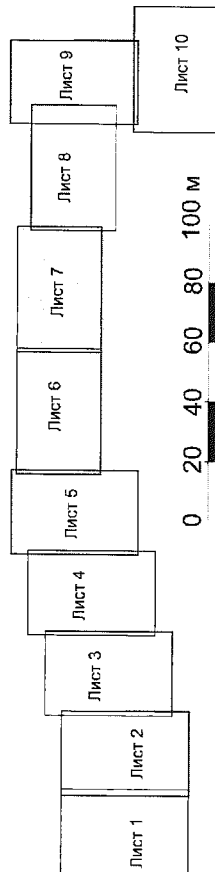
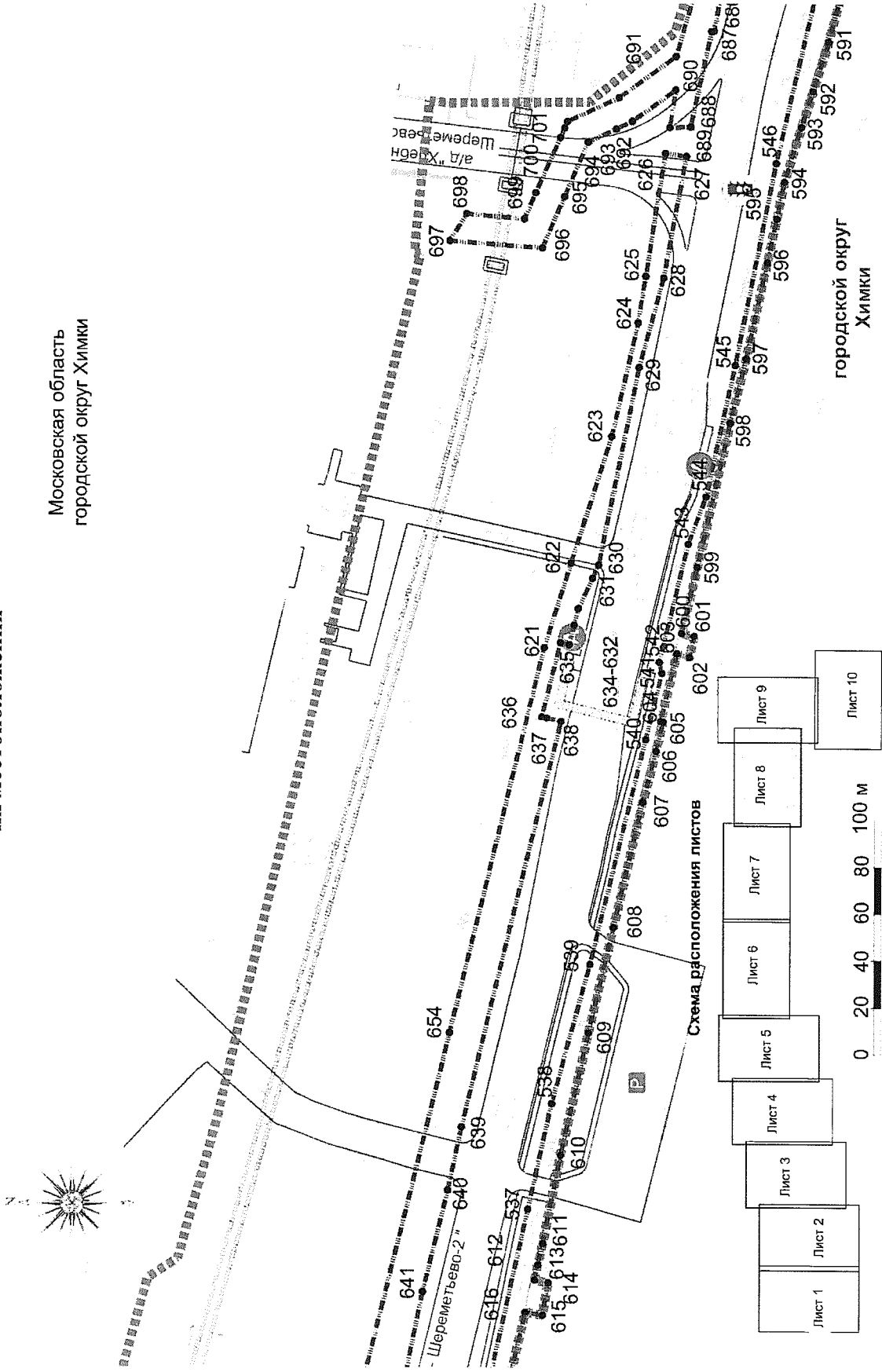


Схема расположения листов



**Корректировка проекта планировки территории для реконструкции линейного объекта капитального строительства – автомобильной дороги Шереметьево-1 – Шереметьево-2 (Старошереметьевское шоссе)
Чертеж границ зон планируемого размещения линейных объектов, подлежащих реконструкции в связи с изменением их местоположения**



Корректировка проекта планировки территории для реконструкции линейного объекта капитального строительства – автомобильной дороги Шереметьево-1 – Шереметьево-2 (Старошереметьевское шоссе)

Чертеж границ зон планируемого размещения линейных объектов, подлежащих реконструкции в связи с изменением их местоположения

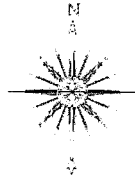
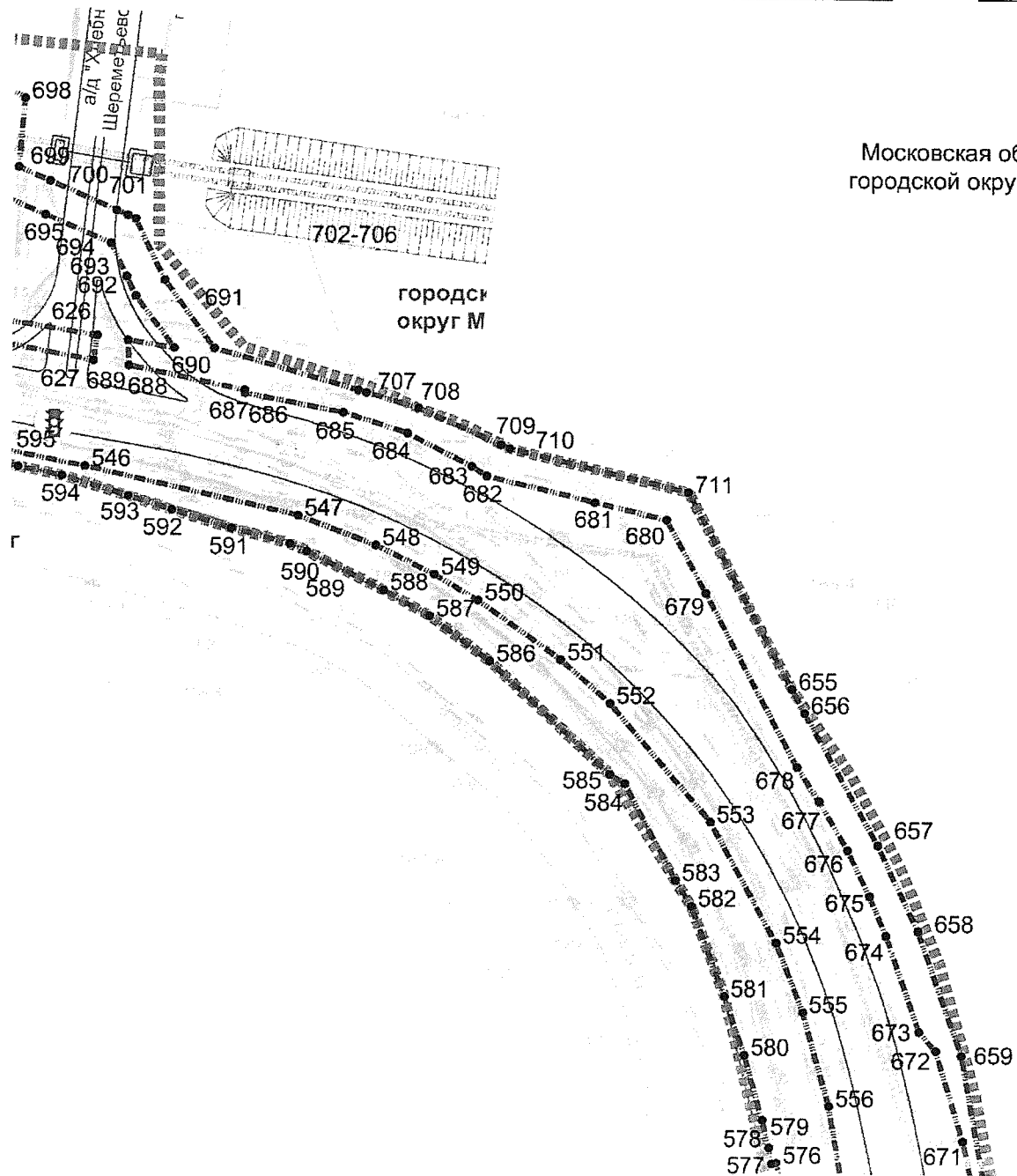
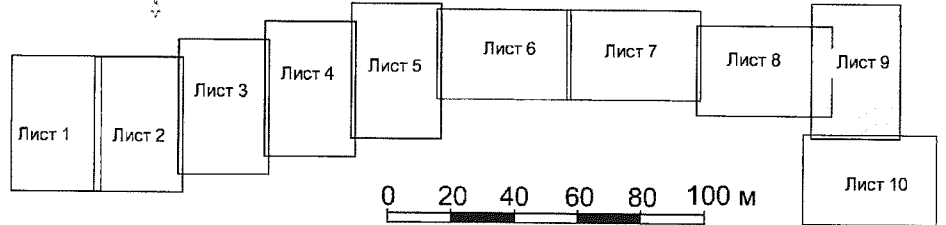


Схема расположения листов



Московская область
городской округ Химки

**Корректировка проекта планировки территории для реконструкции линейного объекта капитального строительства – автомобильной дороги Шереметьево-1 – Шереметьево-2 (Старошереметьевское шоссе)
Чертеж границ зон планируемого размещения линейных объектов, подлежащих реконструкции в связи с изменением их местоположения**

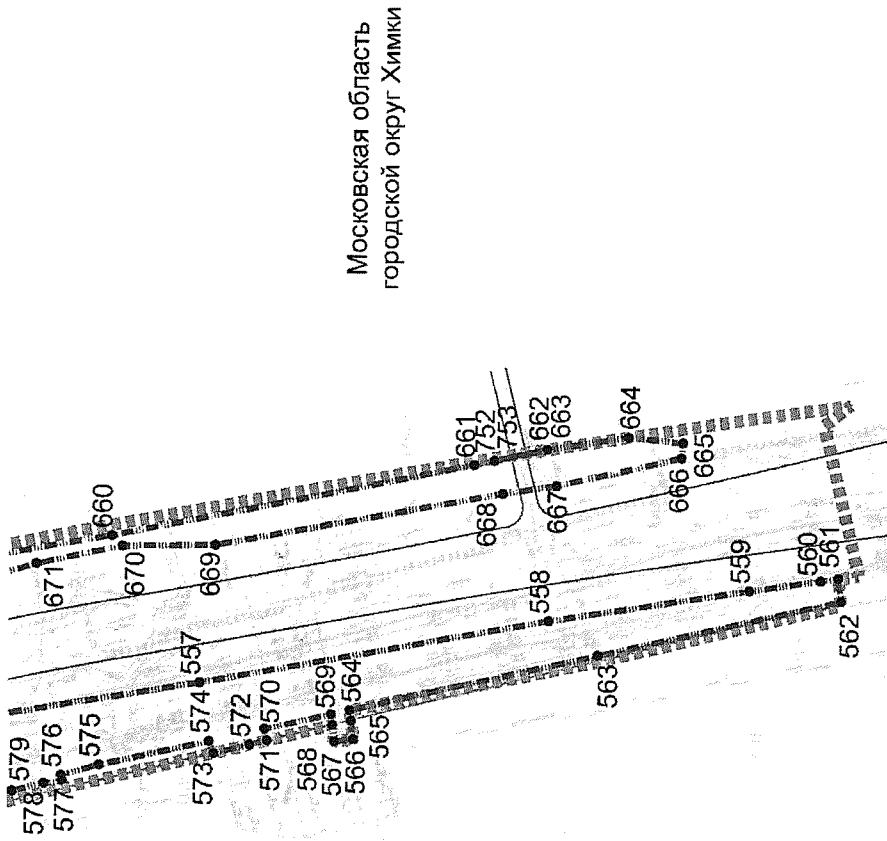
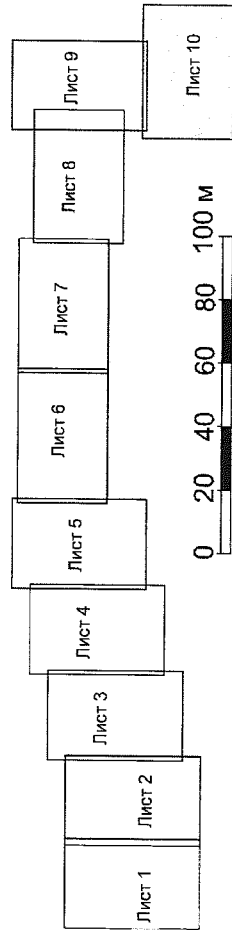


Схема расположения листов



3. В проекте межевания территории:

Раздел 1 «Текстовая часть» проекта межевания территории изложить в следующей редакции:

«Раздел 1. Текстовая часть

Проектом межевания территории определено местоположение границ образуемых и изменяемых земельных участков.

Перечень и сведения о площади образуемых земельных участков, предназначенных для строительства линейного объекта капитального строительства, в том числе возможные способы их образования, а также перечень и сведения о площади образуемых земельных участков, предназначенных для размещения линейного объекта, которые будут отнесены к территориям общего пользования или имуществу общего пользования, в том числе в отношении которых предполагается резервирование и (или) изъятие для государственных или муниципальных нужд, приведены в таблице 7 «Образуемые земельные участки».

Перечень и сведения о площади образуемых земельных участков, предназначенных для размещения линейных объектов, подлежащих реконструкции в связи с изменением их местоположения, в том числе возможные способы их образования, приведены в таблице 7 «Образуемые земельные участки».

Перечень и сведения о площади изменяемых земельных участков приведен в таблице 8 «Изменяемые земельные участки».

Координаты поворотных точек границ образуемых земельных участков приведены в каталоге координат поворотных точек границ образуемых земельных участков в системе координат МСК-50 (таблица 9).

Площади в границах публичных сервитутов, подлежащих установлению приведены в «Публичные сервитуты (планируемые)» (таблица 10).

Координаты поворотных точек границ публичных сервитутов, подлежащих установлению приведены в «Каталоге координат поворотных точек границ публичных сервитутов (планируемых)» в системе координат МСК-50 (таблица 11).

Таблица 7

Образуемые земельные участки

№ п/п	Условный номер образуемого земельного участка	Вид разрешенного использования образуемых земельных участков (код)	Площадь образуемого земельного участка, кв. м	Способ образования
Образуемые земельные участки в зоне планируемого размещения линейного объекта регионального значения – автомобильной дороги Шереметьево-1 – Шереметьево-2 (Старошереметьевское шоссе)				
1	1	Автомобильный транспорт (7.2), Коммунальное обслуживание (3.1)	86	Образование из земель, находящихся в государственной или муниципальной собственности
2	2	Автомобильный транспорт (7.2), Коммунальное обслуживание (3.1)	180	Путем раздела земельного участка
3	3	Автомобильный транспорт (7.2), Коммунальное обслуживание (3.1)	392	Путем раздела земельного участка
4	4	Коммунальное обслуживание (3.1)	1835	Путем раздела земельного участка

№ п/п	Условный номер образуемого земельного участка	Вид разрешенного использования образуемых земельных участков (код)	Площадь образуемого земельного участка, кв. м	Способ образования
5	5	Автомобильный транспорт (7.2)	77533	Путем раздела земельного участка
6	6	Коммунальное обслуживание (3.1)	1000	Путем раздела земельного участка
7	7	Автомобильный транспорт (7.2)	469	Путем раздела земельного участка
8	8	Автомобильный транспорт (7.2)	11934	Путем раздела земельного участка
9	9	Автомобильный транспорт (7.2)	4596	Путем раздела земельного участка
10	10	Автомобильный транспорт (7.2)	13564	Путем раздела земельного участка
11	11	Автомобильный транспорт (7.2)	1418	Путем раздела земельного участка
12	12	Автомобильный транспорт (7.2)	17	Путем раздела земельного участка
13	13	Автомобильный транспорт (7.2)	121	Путем раздела земельного участка
14	50	Коммунальное обслуживание (3.1)	17	Путем раздела земельного участка
15	51	Коммунальное обслуживание (3.1)	65	Путем раздела земельного участка
16	52	Коммунальное обслуживание (3.1)	141	Путем раздела земельного участка
17	53	Коммунальное обслуживание (3.1)	589	Путем раздела земельного участка
18	54	Автомобильный транспорт (7.2)	69	Путем раздела земельного участка
19	55	Автомобильный транспорт (7.2)	39	Путем раздела земельного участка
20	56	Автомобильный транспорт (7.2)	433	Путем раздела земельного участка
21	57	Автомобильный транспорт (7.2)	180	Путем раздела земельного участка
22	58	Автомобильный транспорт (7.2)	408	Образование из земель, находящихся в государственной или муниципальной собственности
23	59	Автомобильный транспорт (7.2)	149	Образование из земель, находящихся в государственной или муниципальной собственности

№ п/п	Условный номер образуемого земельного участка	Вид разрешенного использования образуемых земельных участков (код)	Площадь образуемого земельного участка, кв. м	Способ образования
24	60	Автомобильный транспорт (7.2)	56	Образование из земель, находящихся в государственной или муниципальной собственности
25	61	Автомобильный транспорт (7.2) Железнодорожный транспорт (7.1)	15581	Путем раздела земельного участка
26	62	Автомобильный транспорт (7.2) Железнодорожный транспорт (7.1)	51964	Образование из земель, находящихся в государственной или муниципальной собственности
27	63	Автомобильный транспорт (7.2) Железнодорожный транспорт (7.1)	262	Путем раздела земельного участка
28	64	Автомобильный транспорт (7.2)	13478	Путем раздела земельного участка
29	65	Автомобильный транспорт (7.2)	350	Путем раздела земельного участка
30	66	Автомобильный транспорт (7.2)	8231	Путем раздела земельного участка
31	67	Автомобильный транспорт (7.2)	7600	Путем раздела земельного участка
32	68	Автомобильный транспорт (7.2)	2383	Путем раздела земельного участка
33	69	Автомобильный транспорт (7.2)	22	Образование из земель, находящихся в государственной или муниципальной собственности
34	70	Автомобильный транспорт (7.2) Железнодорожный транспорт (7.1)	262	Образование из земель, находящихся в государственной или муниципальной собственности
35	71	Автомобильный транспорт (7.2) Железнодорожный транспорт (7.1)	984	Путем раздела земельного участка
36	72	Автомобильный транспорт (7.2) Железнодорожный транспорт (7.1)	3328	Путем раздела земельного участка
37	73	Автомобильный транспорт (7.2)	220	Путем раздела земельного участка
38	74	Автомобильный транспорт (7.2) Железнодорожный транспорт (7.1)	3685	Путем раздела земельного участка

№ п/п	Условный номер образуемого земельного участка	Вид разрешенного использования образуемых земельных участков (код)	Площадь образуемого земельного участка, кв. м	Способ образования
39	75	Автомобильный транспорт (7.2)	244	Путем раздела земельного участка
40	109	Автомобильный транспорт (7.2) Железнодорожный транспорт (7.1)	10095	Путем раздела земельного участка
Итого			233980	
Образуемые земельные участки в зоне планируемого размещения линейных объектов, подлежащих реконструкции в связи с изменением их местоположения				
41	77	Коммунальное обслуживание (3.1)	937	Образование из земель, находящихся в государственной или муниципальной собственности
42	82	Коммунальное обслуживание (3.1)	153	Образование из земель, находящихся в государственной или муниципальной собственности
43	83	Коммунальное обслуживание (3.1)	24	Образование из земель, находящихся в государственной или муниципальной собственности
44	84	Коммунальное обслуживание (3.1)	441	Образование из земель, находящихся в государственной или муниципальной собственности
45	87	Коммунальное обслуживание (3.1)	207	Образование из земель, находящихся в государственной или муниципальной собственности
46	90	Коммунальное обслуживание (3.1)	227	Образование из земель, находящихся в государственной или муниципальной собственности
47	91	Коммунальное обслуживание (3.1)	460	Образование из земель, находящихся в государственной или муниципальной собственности
48	92	Коммунальное обслуживание (3.1)	40	Образование из земель, находящихся в государственной или муниципальной

№ п/п	Условный номер образуемого земельного участка	Вид разрешенного использования образуемых земельных участков (код)	Площадь образуемого земельного участка, кв. м	Способ образования
				собственности
49	93	Коммунальное обслуживание (3.1)	80	Образование из земель, находящихся в государственной или муниципальной собственности
50	94	Коммунальное обслуживание (3.1)	299	Образование из земель, находящихся в государственной или муниципальной собственности
51	95	Коммунальное обслуживание (3.1)	390	Образование из земель, находящихся в государственной или муниципальной собственности
52	96	Коммунальное обслуживание (3.1)	3216	Образование из земель, находящихся в государственной или муниципальной собственности
53	97	Коммунальное обслуживание (3.1)	1123	Образование из земель, находящихся в государственной или муниципальной собственности
54	98	Коммунальное обслуживание (3.1)	969	Образование из земель, находящихся в государственной или муниципальной собственности
55	104	Коммунальное обслуживание (3.1)	4260	Образование из земель, находящихся в государственной или муниципальной собственности
Итого			12829	

Изменяемые земельные участки

№ п/п	Условный номер образуемого земельного участка	Кадастровый номер земельного участка	Площадь, кв. м	
			Всего земельного участка	В границах образуемых земельных участков
1	54	50:10:0000000:14652	23 891	69
2	64			13478
3	67			7600
4	12	50:10:0000000:16884	60683	17
5	13			121
6	4	50:10:0030101:1399	2603	1835
7	53			589
8	63	50:10:0030101:15	42100	262
9	71			984
10	7	50:10:0030101:40	140528	469
11	66	50:10:0030101:67	178 754	8231
12	2	50:10:0030101:69	944719	180
13	3			392
14	5			77533
15	6			1000
16	50			17
17	51			65
18	52			141
19	61			15581
20	74			3685
21	75			244
22	65			50:10:0030101:965
23	8	50:10:0030102:58	7 850 673	11934
24	11			1418
25	55			39
26	68			2383
27	72			3328
28	73			220
29	109			10095
30	56			50:10:0030102:59
31	57	50:12:0050101:20	180	180
32	10	77:09:0007001:9	83157	13564
33	9	77:09:0007002:3	10007	4596

Каталог координат поворотных точек границ образуемых земельных участков

Система координат МСК-50

Номер точки	Координаты, м	
	X	Y
1		
77	494448.20	2182101.98
78	494435.65	2182106.88
79	494431.73	2182101.96
80	494446.01	2182096.39
77	494448.20	2182101.98
2		
78	494435.65	2182106.88
81	494407.80	2182117.75
82	494403.83	2182112.86
79	494431.73	2182101.96
78	494435.65	2182106.88
3		
81	494407.80	2182117.75
83	494391.54	2182124.10
84	494352.18	2182118.99
85	494346.81	2182117.60
86	494340.17	2182117.91
87	494339.83	2182116.55
88	494343.96	2182111.87
89	494390.79	2182117.95
82	494403.83	2182112.86
81	494407.80	2182117.75
4		
90	494265.20	2182276.23
91	494239.08	2182157.48
92	494250.64	2182145.30
93	494279.75	2182139.32
94	494307.61	2182133.59
95	494335.89	2182121.02
87	494339.83	2182116.55
86	494340.17	2182117.91
85	494346.81	2182117.60
84	494352.18	2182118.99
96	494346.35	2182118.23
97	494339.52	2182125.97
98	494309.46	2182139.34
99	494280.95	2182145.19
100	494253.69	2182150.79
101	494245.62	2182159.30
102	494270.33	2182271.63
103	494271.24	2182271.94

Номер точки	Координаты, м	
	X	Y
104	494284.32	2182287.78
105	494292.03	2182318.74
106	494297.32	2182340.00
107	494295.65	2182358.13
108	494286.20	2182320.19
109	494276.18	2182279.93
90	494265.20	2182276.23
5		
121	494363.81	2182756.46
122	494364.12	2182758.92
123	494358.89	2182764.90
124	494358.66	2182770.04
125	494359.27	2182792.19
126	494371.11	2182789.49
127	494371.28	2182815.60
128	494371.88	2182818.37
129	494365.32	2182820.58
130	494367.72	2182831.16
131	494368.45	2182834.07
132	494371.26	2182847.10
133	494371.92	2182850.05
134	494374.12	2182859.95
135	494375.72	2182866.76
136	494373.07	2182867.55
137	494372.34	2182871.60
138	494372.19	2182874.21
139	494386.35	2182928.13
140	494386.39	2182928.87
141	494387.52	2182932.92
142	494386.64	2182933.17
143	494388.80	2182940.91
144	494391.45	2182940.17
145	494393.52	2182947.33
146	494391.51	2182948.46
147	494402.59	2182987.51
148	494412.88	2183026.25
149	494413.88	2183026.14
150	494413.94	2183027.09
151	494416.63	2183026.48
152	494419.18	2183037.74
153	494416.34	2183039.42
154	494430.35	2183092.81

Номер точки	Координаты, м	
	X	Y
155	494431.68	2183097.91
156	494442.13	2183137.73
157	494446.18	2183136.67
158	494448.04	2183143.86
159	494451.84	2183142.88
160	494513.26	2183392.39
2	494502.82	2183395.15
1	494518.04	2183456.74
4	494525.21	2183454.91
161	494534.07	2183488.27
162	494538.84	2183508.05
163	494539.07	2183515.79
164	494541.40	2183525.86
165	494546.43	2183546.79
166	494548.38	2183554.71
167	494550.29	2183562.48
168	494554.21	2183578.70
169	494558.85	2183577.58
170	494562.74	2183593.37
171	494592.75	2183585.81
172	494676.30	2183564.75
173	494680.05	2183579.64
174	494686.93	2183606.93
175	494507.83	2183652.07
176	494496.95	2183654.82
177	494410.92	2183676.51
178	494398.84	2183632.71
179	494413.02	2183644.02
180	494520.75	2183617.14
181	494526.03	2183614.65
182	494529.97	2183610.33
183	494531.95	2183604.84
184	494531.68	2183599.00
185	494526.72	2183578.84
186	494526.01	2183579.00
187	494520.06	2183570.62
188	494448.16	2183278.54
189	494446.65	2183278.98
190	494418.39	2183166.68
191	494392.98	2183169.49
192	494390.31	2183159.09
193	494412.74	2183153.20
194	494411.45	2183148.31
195	494415.85	2183147.26

Номер точки	Координаты, м	
	X	Y
196	494412.43	2183133.39
197	494392.31	2183051.56
198	494391.47	2183048.13
199	494372.74	2182972.17
200	494366.84	2182948.10
201	494362.74	2182931.66
202	494359.96	2182920.33
203	494354.84	2182899.45
204	494357.35	2182898.83
205	494356.06	2182893.92
206	494353.64	2182894.55
207	494334.28	2182815.91
208	494333.93	2182760.20
209	494329.73	2182760.17
210	494329.49	2182723.16
211	494333.69	2182723.14
212	494333.68	2182720.59
213	494333.55	2182700.58
214	494330.17	2182651.72
215	494320.71	2182603.67
216	494307.86	2182554.86
217	494296.22	2182530.75
218	494276.38	2182512.77
219	494251.00	2182503.56
220	494224.75	2182504.44
221	494128.04	2182526.62
222	494117.48	2182534.26
223	494200.23	2182870.53
224	494202.66	2182869.93
225	494288.91	2183220.41
226	494279.27	2183222.80
227	494295.92	2183290.79
228	494311.15	2183286.99
229	494345.03	2183421.62
230	494357.45	2183464.76
231	494364.62	2183493.87
57	494343.05	2183499.18
56	494223.78	2183053.58
55	494139.93	2182716.02
54	494051.85	2182361.31
232	494069.17	2182356.97
233	494073.22	2182355.88
234	494075.32	2182364.78
235	494080.05	2182384.13

Номер точки	Координаты, м	
	X	Y
236	494086.34	2182382.59
237	494104.13	2182454.92
238	494116.83	2182506.62
116	494309.98	2182462.22
115	494315.83	2182460.88
239	494318.14	2182460.35
240	494331.24	2182502.23
241	494356.43	2182597.98
242	494366.86	2182650.89
243	494355.89	2182652.75
244	494356.59	2182659.02
245	494357.50	2182669.25
246	494358.16	2182679.47
247	494358.56	2182688.78
248	494358.84	2182699.83
249	494358.93	2182709.97
250	494358.88	2182722.97
251	494363.59	2182722.98
121	494363.81	2182756.46
За исключением:		
66	494305.65	2182498.76
76	494307.86	2182498.68
75	494311.97	2182502.61
74	494321.95	2182512.14
73	494329.48	2182510.03
72	494317.12	2182465.55
71	494289.42	2182473.36
70	494288.22	2182473.74
69	494290.59	2182482.18
68	494293.84	2182485.29
67	494293.76	2182487.53
66	494305.65	2182498.76
6		
66	494305.65	2182498.76
67	494293.76	2182487.53
68	494293.84	2182485.29
69	494290.59	2182482.18
70	494288.22	2182473.74
71	494289.42	2182473.36
72	494317.12	2182465.55
73	494329.48	2182510.03
74	494321.95	2182512.14
75	494311.97	2182502.61
76	494307.86	2182498.68

Номер точки	Координаты, м	
	X	Y
66	494305.65	2182498.76
7		
1	494518.04	2183456.74
2	494502.82	2183395.15
3	494509.94	2183393.27
4	494525.21	2183454.91
1	494518.04	2183456.74
8		
5	494045.41	2182469.33
6	494027.77	2182396.88
7	494037.53	2182394.45
8	494030.61	2182366.63
9	494038.16	2182364.74
10	494129.05	2182734.15
11	494214.56	2183078.17
12	494316.79	2183470.35
13	494325.00	2183503.63
14	494318.01	2183505.35
15	494342.65	2183605.32
16	494341.73	2183608.53
17	494342.61	2183613.46
18	494346.92	2183630.93
19	494346.92	2183637.40
20	494345.69	2183641.53
21	494332.16	2183586.59
22	494332.15	2183586.59
23	494330.72	2183580.99
24	494330.78	2183580.97
25	494261.44	2183299.21
26	494267.73	2183297.67
27	494250.98	2183229.70
28	494244.71	2183231.24
29	494190.16	2183009.58
30	494174.55	2182957.14
31	494156.82	2182878.27
32	494071.88	2182533.12
33	494061.55	2182535.60
5	494045.41	2182469.33
9		
52	494085.61	2182506.77
53	494049.34	2182361.94
54	494051.85	2182361.31
55	494139.93	2182716.02
56	494223.78	2183053.58

Номер точки	Координаты, м	
	X	Y
57	494343.05	2183499.18
58	494333.90	2183501.44
59	494325.66	2183467.70
60	494249.21	2183166.98
61	494209.71	2183006.61
62	494163.43	2182823.72
63	494124.42	2182662.18
52	494085.61	2182506.77
10		
10	494129.05	2182734.15
9	494038.16	2182364.74
53	494049.34	2182361.94
52	494085.61	2182506.77
63	494124.42	2182662.18
62	494163.43	2182823.72
61	494209.71	2183006.61
60	494249.21	2183166.98
59	494325.66	2183467.70
58	494333.90	2183501.44
13	494325.00	2183503.63
12	494316.79	2183470.35
64	494306.19	2183429.67
65	494279.13	2183325.86
11	494214.56	2183078.17
10	494129.05	2182734.15
11		
34	494364.94	2183722.18
35	494356.17	2183684.13
36	494361.84	2183682.59
37	494368.16	2183706.75
38	494371.84	2183727.21
39	494371.64	2183727.26
40	494372.43	2183730.47
41	494374.60	2183742.53
42	494386.19	2183777.03
43	494413.54	2183893.97
44	494414.04	2183896.29
45	494408.06	2183897.66
34	494364.94	2183722.18
12		
51	494373.41	2183726.82
38	494371.84	2183727.21
37	494368.16	2183706.75
51	494373.41	2183726.82

Номер точки	Координаты, м	
	X	Y
13		
42	494386.19	2183777.03
41	494374.60	2183742.53
40	494372.43	2183730.47
46	494373.31	2183734.05
47	494375.18	2183733.58
48	494377.79	2183743.57
49	494394.99	2183811.73
50	494410.59	2183880.24
43	494413.54	2183893.97
42	494386.19	2183777.03
50		
103	494271.24	2182271.94
102	494270.33	2182271.63
101	494245.62	2182159.30
120	494270.49	2182271.03
103	494271.24	2182271.94
51		
119	494278.69	2182291.33
90	494265.20	2182276.23
109	494276.18	2182279.93
108	494286.20	2182320.19
119	494278.69	2182291.33
52		
112	494295.30	2182361.86
111	494287.81	2182371.45
110	494298.83	2182420.70
117	494287.31	2182370.86
118	494290.73	2182339.52
108	494286.20	2182320.19
107	494295.65	2182358.13
112	494295.30	2182361.86
53		
110	494298.83	2182420.70
111	494287.81	2182371.45
112	494295.30	2182361.86
113	494294.29	2182372.91
114	494304.66	2182419.26
115	494315.83	2182460.88
116	494309.98	2182462.22
110	494298.83	2182420.70
54		
645	493845.90	2185872.04
646	493819.40	2185878.40

Номер точки	Координаты, м	
	X	Y
647	493818.24	2185873.48
645	493845.90	2185872.04
55		
648	493808.27	2185831.39
649	493816.51	2185830.18
650	493842.82	2185826.31
651	493808.79	2185833.60
648	493808.27	2185831.39
56		
652	493913.33	2185830.21
653	493920.24	2185856.31
654	493903.56	2185858.87
655	493897.46	2185834.59
652	493913.33	2185830.21
57		
656	494340.97	2185535.33
657	494332.36	2185576.09
658	494332.08	2185535.59
656	494340.97	2185535.33
58		
659	494362.21	2185525.59
660	494359.59	2185534.77
656	494340.97	2185535.33
658	494332.08	2185535.59
657	494332.36	2185576.09
661	494331.31	2185576.24
662	494330.83	2185535.59
663	494330.67	2185520.99
664	494342.73	2185522.75
659	494362.21	2185525.59
59		
665	494570.62	2184526.05
666	494569.58	2184510.41
667	494578.84	2184511.41
668	494580.36	2184511.58
669	494579.64	2184526.07
665	494570.62	2184526.05
60		
670	494561.21	2184504.54
671	494566.93	2184486.62
671	494566.93	2184486.62
672	494568.53	2184486.80
673	494565.85	2184504.56
670	494561.21	2184504.54

Номер точки	Координаты, м	
	X	Y
61		
674	494422.03	2183849.47
675	494429.28	2183834.88
676	494365.14	2183581.70
57	494343.05	2183499.18
231	494364.62	2183493.87
677	494391.52	2183603.02
178	494398.84	2183632.71
678	494410.92	2183676.50
679	494424.76	2183731.50
680	494442.16	2183800.41
681	494457.94	2183869.76
682	494479.36	2183969.24
683	494467.25	2183972.21
684	494529.29	2184248.23
685	494562.80	2184381.96
686	494561.09	2184382.36
687	494551.02	2184372.95
688	494520.14	2184244.17
674	494422.03	2183849.47
62		
688	494520.14	2184244.17
687	494551.02	2184372.95
686	494561.09	2184382.36
699	494562.98	2184397.40
700	494563.94	2184407.24
701	494568.60	2184445.13
702	494568.56	2184448.89
671	494566.93	2184486.62
671	494566.93	2184486.62
670	494561.21	2184504.54
703	494443.65	2184920.51
704	494435.37	2184958.27
705	494455.88	2184967.86
706	494336.26	2185469.52
707	494337.37	2185469.63
708	494352.44	2185471.09
709	494347.00	2185500.23
664	494342.73	2185522.75
663	494330.67	2185520.99
662	494330.83	2185535.59
710	494323.17	2185535.54
711	494301.69	2185578.25
712	494270.30	2185661.25

Номер точки	Координаты, м	
	X	Y
713	494246.10	2185703.15
714	494192.86	2185765.39
715	494155.09	2185792.41
716	494069.93	2185829.53
717	494010.51	2185839.65
653	493920.24	2185856.31
652	493913.33	2185830.21
655	493897.46	2185834.59
654	493903.56	2185858.87
645	493845.90	2185872.04
647	493818.24	2185873.48
651	493808.79	2185833.60
650	493842.82	2185826.31
718	493905.77	2185816.49
719	494015.15	2185796.37
720	494078.26	2185785.62
721	494111.60	2185776.12
722	494136.19	2185766.46
723	494178.98	2185742.34
724	494220.95	2185706.60
725	494236.41	2185689.01
726	494257.51	2185659.74
727	494266.75	2185644.23
728	494277.01	2185623.10
729	494287.53	2185595.30
730	494298.60	2185570.23
731	494314.02	2185506.29
732	494344.98	2185362.50
733	494399.36	2185118.44
734	494409.35	2185073.58
735	494502.89	2184653.53
736	494547.62	2184452.65
737	494545.69	2184408.23
738	494534.56	2184361.22
739	494440.68	2183972.80
13	494325.00	2183503.63
58	494333.90	2183501.44
57	494343.05	2183499.18
676	494365.14	2183581.70
675	494429.28	2183834.88
674	494422.03	2183849.47
688	494520.14	2184244.17
63		
740	494569.35	2184424.60

Номер точки	Координаты, м	
	X	Y
741	494570.45	2184442.78
742	494570.34	2184460.98
743	494568.65	2184486.00
672	494568.53	2184486.80
671	494566.93	2184486.62
702	494568.56	2184448.89
701	494568.60	2184445.13
700	494563.94	2184407.24
699	494562.98	2184397.40
686	494561.09	2184382.36
685	494562.80	2184381.96
744	494565.01	2184390.78
740	494569.35	2184424.60
64		
745	494453.01	2184946.41
746	494472.73	2184947.54
747	494480.37	2184947.62
748	494476.53	2184963.19
749	494459.30	2184953.53
705	494455.88	2184967.86
704	494435.37	2184958.27
703	494443.65	2184920.51
670	494561.21	2184504.54
673	494565.85	2184504.56
750	494565.04	2184509.92
666	494569.58	2184510.41
665	494570.62	2184526.05
751	494567.69	2184539.17
752	494561.88	2184543.34
753	494555.82	2184577.42
754	494559.28	2184584.57
755	494543.83	2184662.95
756	494531.40	2184713.50
757	494504.62	2184847.08
758	494483.46	2184934.52
759	494455.59	2184934.55
745	494453.01	2184946.41
65		
746	494472.73	2184947.54
745	494453.01	2184946.41
759	494455.59	2184934.55
758	494483.46	2184934.52
747	494480.37	2184947.62
746	494472.73	2184947.54

Номер точки	Координаты, м	
	X	Y
66		
766	494403.80	2185283.76
767	494396.06	2185315.52
768	494392.32	2185314.61
769	494390.25	2185323.11
770	494388.48	2185330.16
771	494382.45	2185343.08
772	494379.78	2185348.80
773	494374.36	2185370.98
774	494362.56	2185422.74
708	494352.44	2185471.09
707	494337.37	2185469.63
706	494336.26	2185469.52
705	494455.88	2184967.86
749	494459.30	2184953.53
748	494476.53	2184963.19
775	494480.75	2184965.56
776	494474.96	2184988.52
777	494472.73	2184987.47
778	494464.99	2184983.80
779	494453.94	2185038.46
780	494443.44	2185081.60
781	494437.70	2185108.53
782	494395.69	2185281.78
783	494401.75	2185283.26
766	494403.80	2185283.76
67		
784	494288.93	2185682.69
785	494270.90	2185706.85
786	494259.01	2185721.08
787	494239.68	2185741.16
788	494230.23	2185749.68
789	494208.88	2185766.83
790	494186.62	2185781.66
791	494169.29	2185791.88
792	494153.05	2185799.84
793	494139.06	2185805.84
794	494104.99	2185817.67
795	494098.21	2185823.64
796	494066.03	2185833.40
797	494039.51	2185839.13
717	494010.51	2185839.65
716	494069.93	2185829.53
715	494155.09	2185792.41

Номер точки	Координаты, м	
	X	Y
714	494192.86	2185765.39
713	494246.10	2185703.15
712	494270.30	2185661.25
711	494301.69	2185578.25
710	494323.17	2185535.54
662	494330.83	2185535.59
661	494331.31	2185576.24
798	494324.56	2185611.18
799	494317.30	2185634.32
800	494305.50	2185657.25
784	494288.93	2185682.69
68		
813	494341.44	2185357.97
814	494353.68	2185307.39
815	494352.54	2185302.66
816	494359.42	2185274.15
817	494383.08	2185177.79
733	494399.36	2185118.44
732	494344.98	2185362.50
731	494314.02	2185506.29
730	494298.60	2185570.23
729	494287.53	2185595.30
818	494304.73	2185519.99
819	494321.79	2185434.27
820	494333.94	2185378.21
813	494341.44	2185357.97
69		
750	494565.04	2184509.92
673	494565.85	2184504.56
821	494569.19	2184504.57
666	494569.58	2184510.41
750	494565.04	2184509.92
70		
666	494569.58	2184510.41
821	494569.19	2184504.57
673	494565.85	2184504.56
672	494568.53	2184486.80
822	494578.16	2184487.85
823	494577.34	2184496.72
824	494580.29	2184497.10
667	494578.84	2184511.41
666	494569.58	2184510.41
71		
672	494568.53	2184486.80

Номер точки	Координаты, м	
	X	Y
743	494568.65	2184486.00
742	494570.34	2184460.98
741	494570.45	2184442.78
740	494569.35	2184424.60
744	494565.01	2184390.78
685	494562.80	2184381.96
825	494570.31	2184380.23
826	494574.41	2184405.14
827	494577.87	2184433.00
828	494580.23	2184460.97
829	494581.50	2184488.60
668	494580.36	2184511.58
667	494578.84	2184511.41
824	494580.29	2184497.10
823	494577.34	2184496.72
822	494578.16	2184487.85
672	494568.53	2184486.80
72		
830	494453.62	2184097.51
831	494439.90	2184033.60
832	494411.62	2183920.79
833	494418.95	2183919.13
834	494433.33	2183985.90
835	494444.39	2184035.28
836	494456.28	2184084.47
837	494512.22	2184307.65
838	494524.62	2184358.61
839	494532.47	2184398.98
840	494536.88	2184430.60
841	494539.58	2184460.84
842	494539.08	2184465.93
843	494518.83	2184555.60
844	494528.70	2184499.74
845	494532.52	2184462.40
846	494532.71	2184443.75
847	494529.17	2184406.93
848	494520.15	2184362.93
849	494497.21	2184271.42
850	494487.00	2184230.67
851	494469.25	2184159.89
852	494461.03	2184127.10
830	494453.62	2184097.51
73		
853	494481.91	2184231.95

Номер точки	Координаты, м	
	X	Y
850	494487.00	2184230.67
849	494497.21	2184271.42
854	494492.12	2184272.69
853	494481.91	2184231.95
74		
684	494529.29	2184248.23
683	494467.25	2183972.21
682	494479.36	2183969.24
855	494482.04	2184001.67
856	494507.21	2184102.14
857	494502.74	2184103.25
858	494528.22	2184204.88
859	494536.24	2184236.89
860	494551.54	2184297.94
861	494564.19	2184349.95
862	494569.85	2184377.44
825	494570.31	2184380.23
685	494562.80	2184381.96
684	494529.29	2184248.23
75		
858	494528.22	2184204.88
863	494535.48	2184203.31
864	494543.45	2184235.08
859	494536.24	2184236.89
858	494528.22	2184204.88
77		
865	494555.24	2184638.20
866	494537.66	2184731.11
867	494525.05	2184745.20
756	494531.40	2184713.50
755	494543.83	2184662.95
868	494555.98	2184601.30
865	494555.24	2184638.20
82		
904	494595.04	2184513.19
892	494590.27	2184512.67
891	494591.43	2184504.89
903	494604.01	2184505.14
905	494602.54	2184517.57
906	494600.03	2184517.19
907	494598.77	2184527.59
904	494595.04	2184513.19
83		
760	494518.68	2184776.91

Номер точки	Координаты, м	
	X	Y
761	494519.88	2184771.01
762	494520.38	2184771.07
763	494522.09	2184771.61
764	494523.58	2184773.66
765	494523.52	2184777.48
760	494518.68	2184776.91
84		
908	494360.10	2185471.83
909	494351.73	2185524.06
664	494342.73	2185522.75
709	494347.00	2185500.23
708	494352.44	2185471.09
908	494360.10	2185471.83
87		
917	494491.61	2184947.74
918	494486.49	2184968.78
775	494480.75	2184965.56
748	494476.53	2184963.19
747	494480.37	2184947.62
917	494491.61	2184947.74
90		
924	494495.84	2184930.34
916	494494.82	2184934.51
758	494483.46	2184934.52
925	494492.11	2184898.76
924	494495.84	2184930.34
91		
926	494567.78	2184538.78
665	494570.62	2184526.05
669	494579.64	2184526.07
927	494585.56	2184524.33
893	494586.95	2184512.30
892	494590.27	2184512.67
904	494595.04	2184513.19
907	494598.77	2184527.59
928	494597.84	2184535.17
926	494567.78	2184538.78
92		
929	494331.80	2185619.34
661	494331.31	2185576.24
657	494332.36	2185576.09
930	494332.64	2185616.45
929	494331.80	2185619.34
93		

Номер точки	Координаты, м	
	X	Y
931	494372.86	2185534.36
932	494384.54	2185528.84
933	494396.68	2185530.61
934	494394.93	2185534.59
935	494390.01	2185533.85
931	494372.86	2185534.36
94		
933	494396.68	2185530.61
932	494384.54	2185528.84
936	494384.93	2185528.66
914	494394.90	2185505.43
913	494407.04	2185507.08
933	494396.68	2185530.61
95		
937	493864.55	2185867.78
654	493903.56	2185858.87
919	493906.42	2185870.26
938	493906.36	2185870.28
939	493881.13	2185874.22
940	493864.08	2185872.53
937	493864.55	2185867.78
96		
790	494186.62	2185781.66
801	494198.75	2185773.59
802	494260.47	2185740.41
803	494254.76	2185746.74
804	494226.95	2185771.38
805	494226.36	2185771.80
806	494217.91	2185776.34
807	494171.09	2185802.73
808	494140.70	2185817.16
809	494096.57	2185832.69
810	494042.85	2185842.39
811	493929.14	2185865.26
812	493922.97	2185866.62
653	493920.24	2185856.31
717	494010.51	2185839.65
797	494039.51	2185839.13
796	494066.03	2185833.40
795	494098.21	2185823.64
794	494104.99	2185817.67
793	494139.06	2185805.84
792	494153.05	2185799.84
791	494169.29	2185791.88

Номер точки	Координаты, м	
	X	Y
790	494186.62	2185781.66
97		
804	494226.95	2185771.38
803	494254.76	2185746.74
802	494260.47	2185740.41
941	494286.60	2185726.37
942	494292.77	2185700.86
943	494301.30	2185688.96
944	494313.28	2185667.57
945	494311.90	2185670.64
946	494296.57	2185734.06
805	494226.36	2185771.80
804	494226.95	2185771.38
98		
944	494313.28	2185667.57
943	494301.30	2185688.96
942	494292.77	2185700.86
947	494302.02	2185662.60
800	494305.50	2185657.25
799	494317.30	2185634.32
798	494324.56	2185611.18
661	494331.31	2185576.24
929	494331.80	2185619.34
948	494326.37	2185638.22
944	494313.28	2185667.57
104		
968	493907.47	2185812.47
967	494072.55	2185771.53
966	494139.40	2185750.17
965	494190.44	2185721.61
964	494218.50	2185699.62
963	494255.39	2185654.39
962	494276.46	2185620.38
729	494287.53	2185595.30
728	494277.01	2185623.10
727	494266.75	2185644.23
726	494257.51	2185659.74
725	494236.41	2185689.01
724	494220.95	2185706.60
723	494178.98	2185742.34
722	494136.19	2185766.46
721	494111.60	2185776.12
720	494078.26	2185785.62
719	494015.15	2185796.37

Номер точки	Координаты, м	
	X	Y
718	493905.77	2185816.49
650	493842.82	2185826.31
968	493907.47	2185812.47
109		
737	494545.69	2184408.23
736	494547.62	2184452.65
735	494502.89	2184653.53
1006	494499.61	2184652.86
1005	494496.99	2184652.33
843	494518.83	2184555.60
842	494539.08	2184465.93
841	494539.58	2184460.84
840	494536.88	2184430.60
839	494532.47	2184398.98
838	494524.62	2184358.61
837	494512.22	2184307.65
836	494456.28	2184084.47
835	494444.39	2184035.28
834	494433.33	2183985.90
833	494418.95	2183919.13
1086	494419.30	2183919.05
1087	494414.08	2183896.28
1087	494414.08	2183896.28
50	494410.59	2183880.24
1088	494395.00	2183811.72
1089	494377.78	2183743.57
1090	494375.17	2183733.59
1091	494373.31	2183734.06
1092	494371.63	2183727.25
1093	494373.40	2183726.81
36	494361.84	2183682.59
1094	494356.17	2183684.12
1095	494353.90	2183684.74
1096	494348.15	2183663.28
1097	494341.72	2183654.86
1098	494345.69	2183641.54
19	494346.92	2183637.40
18	494346.92	2183630.93
1099	494342.61	2183613.45
1100	494341.74	2183608.53
15	494342.65	2183605.32
14	494318.01	2183505.35
13	494325.00	2183503.63
739	494440.68	2183972.80

Номер точки	Координаты, м	
	X	Y
738	494534.56	2184361.22

Номер точки	Координаты, м	
	X	Y
737	494545.69	2184408.23

Таблица 10

Публичные сервитуты (планируемые)

№ п/п	Условный номер публичного сервитута (планируемого)	Кадастровый номер земельного участка	Назначение публичного сервитута (планируемого)	Площадь публичного сервитута (планируемого), кв. м
1	14	50:10:0030101:69	Размещение инженерных сооружений	57
2	15	50:10:0030101:69	Размещение инженерных сооружений	5
3	16	50:10:0030101:69	Размещение инженерных сооружений	2743
4	17	50:10:0030101:69	Размещение инженерных сооружений	459
5	18	50:10:0030101:69	Размещение инженерных сооружений	394
6	19	50:10:0030101:69	Размещение инженерных сооружений	135
7	20	50:10:0030101:69	Размещение инженерных сооружений	2904
8	21	50:10:0030101:69	Размещение инженерных сооружений	811
9	22	50:10:0030101:69	Размещение инженерных сооружений	516
10	23	50:10:0030101:69	Размещение инженерных сооружений	118
11	24	50:10:0030101:69	Размещение инженерных сооружений	30
12	25	50:10:0030101:69	Размещение инженерных сооружений	136
13	26	50:10:0030101:69	Размещение инженерных сооружений	349
14	27	50:10:0030101:69	Размещение инженерных сооружений	1968
15	28	50:10:0030101:69	Размещение инженерных сооружений	325
16	29	50:10:0030101:69	Размещение инженерных сооружений	3199
17	30	50:10:0030101:69	Размещение инженерных сооружений	188
18	31	50:10:0030101:69	Размещение инженерных сооружений	63
19	32	50:10:0030101:69	Размещение инженерных сооружений	1342
20	33	50:10:0030101:69	Размещение инженерных сооружений	185

№ п/п	Условный номер публичного сервитута (планируемого)	Кадастровый номер земельного участка	Назначение публичного сервитута (планируемого)	Площадь публичного сервитута (планируемого), кв. м
			сооружений	
21	34	50:10:0030101:69	Размещение инженерных сооружений	54
22	35	50:10:0030101:69	Размещение инженерных сооружений	31
23	36	50:10:0030101:69	Размещение инженерных сооружений	876
24	37	50:10:0030101:69	Размещение инженерных сооружений	859
25	38	50:10:0030101:69	Размещение инженерных сооружений	1105
26	39	50:10:0030101:69	Размещение инженерных сооружений	179
27	40	50:10:0030101:69	Размещение инженерных сооружений	10
28	41	50:10:0030101:69	Размещение инженерных сооружений	2033
29	42	50:10:0030101:69	Размещение инженерных сооружений	478
30	43	50:10:0030101:40	Размещение инженерных сооружений	404
31	44	50:10:0030102:58	Размещение инженерных сооружений	126
32	45	50:10:0030102:58	Размещение инженерных сооружений	21
33	46	50:10:0030102:58	Размещение инженерных сооружений	10
34	47	50:10:0030102:58	Размещение инженерных сооружений	135
35	48	50:10:0030102:58	Размещение инженерных сооружений	285
36	49	50:10:0030101:69	Размещение инженерных сооружений	38
37	76	50:10:0030101:69	Размещение инженерных сооружений	320
38	78	50:10:0030102:58	Размещение инженерных сооружений	810
39	79	50:10:0030101:69	Размещение инженерных сооружений	282
40	80	50:10:0030101:69	Размещение инженерных сооружений	3085
41	81	50:10:0030101:15	Размещение инженерных сооружений	2077
42	85	50:10:0030101:977	Размещение инженерных сооружений	592
43	86	50:10:0030101:964	Размещение инженерных	149

№ п/п	Условный номер публичного сервитута (планируемого)	Кадастровый номер земельного участка	Назначение публичного сервитута (планируемого)	Площадь публичного сервитута (планируемого), кв. м
			сооружений	
44	88	50:10:0030102:59	Размещение инженерных сооружений	189
45	89	50:10:0030102:58	Размещение инженерных сооружений	33
46	99	50:12:0050101:19	Размещение инженерных сооружений	1209
47	100	50:10:0030101:67	Размещение инженерных сооружений	6237
48	101	50:10:0030102:58	Размещение инженерных сооружений	10414
49	102	50:10:0030102:58	Размещение инженерных сооружений	214
50	103	50:10:0030102:58	Размещение инженерных сооружений	1267
51	106	50:10:0030102:58	Размещение инженерных сооружений	150
52	107	50:10:0030102:58	Размещение инженерных сооружений	551
53	108	50:10:0030102:58	Размещение инженерных сооружений	6834

Таблица 11
Каталог координат поворотных точек границ публичных сервитутов (планируемых)
Система координат МСК-50

Номер точки	Координаты, м	
	X	Y
14		
235	494080.05	2182384.13
234	494075.32	2182364.78
280	494074.57	2182361.59
281	494077.08	2182361.02
282	494082.31	2182383.57
235	494080.05	2182384.13
15		
283	494100.06	2182438.37
284	494098.68	2182432.76
285	494099.65	2182432.55
286	494100.78	2182437.80
283	494100.06	2182438.37
16		
566	494269.96	2182471.42
238	494116.83	2182506.62

Номер точки	Координаты, м	
	X	Y
567	494108.41	2182472.35
568	494108.88	2182472.25
569	494112.62	2182487.99
570	494134.75	2182485.26
571	494138.29	2182486.70
572	494173.76	2182478.27
573	494172.71	2182473.68
574	494278.97	2182446.80
575	494282.68	2182461.84
576	494285.08	2182467.94
577	494278.98	2182469.34
578	494276.76	2182463.73
579	494274.45	2182454.34
580	494207.27	2182471.33
581	494208.43	2182477.29
582	494267.95	2182463.33

Номер точки	Координаты, м	
	X	Y
566	494269.96	2182471.42
17		
287	494129.11	2182543.31
288	494123.09	2182544.95
289	494150.20	2182654.40
290	494147.24	2182655.21
222	494117.48	2182534.26
291	494125.35	2182528.57
287	494129.11	2182543.31
18		
292	494206.28	2182532.92
293	494185.30	2182538.62
294	494182.83	2182528.78
295	494200.95	2182524.46
296	494197.21	2182510.76
220	494224.75	2182504.44
297	494236.69	2182504.04
298	494227.65	2182507.21
299	494209.91	2182510.76
300	494210.44	2182513.08
301	494209.00	2182515.82
302	494202.31	2182517.65
292	494206.28	2182532.92
19		
303	494268.50	2182509.91
304	494241.81	2182515.96
305	494240.49	2182510.11
306	494258.32	2182506.22
303	494268.50	2182509.91
20		
307	494303.00	2182564.88
308	494283.49	2182566.04
309	494283.23	2182561.81
310	494286.33	2182560.91
311	494285.66	2182558.61
312	494283.28	2182559.29
313	494282.84	2182555.65
314	494285.43	2182555.19
315	494284.29	2182548.81
316	494282.43	2182549.14
317	494282.29	2182546.90
318	494288.18	2182546.02

Номер точки	Координаты, м	
	X	Y
319	494285.49	2182533.82
320	494280.41	2182527.83
321	494273.95	2182511.89
218	494276.38	2182512.77
217	494296.22	2182530.75
216	494307.86	2182554.86
215	494320.71	2182603.67
214	494330.17	2182651.72
213	494333.55	2182700.58
212	494333.68	2182720.59
211	494333.69	2182723.14
210	494329.49	2182723.16
209	494329.73	2182760.17
208	494333.93	2182760.20
207	494334.28	2182815.91
206	494353.64	2182894.55
205	494356.06	2182893.92
322	494356.53	2182895.73
323	494348.69	2182897.61
324	494347.44	2182891.74
325	494350.51	2182891.00
326	494344.56	2182866.91
327	494341.94	2182865.53
328	494336.93	2182845.68
329	494334.40	2182838.72
330	494331.80	2182829.87
331	494325.29	2182831.40
332	494325.56	2182832.52
333	494323.63	2182833.02
334	494323.34	2182831.88
335	494304.58	2182835.85
336	494303.65	2182832.17
337	494327.55	2182821.14
338	494325.03	2182811.61
339	494323.44	2182812.04
340	494319.92	2182798.34
341	494325.65	2182796.87
342	494325.29	2182795.46
343	494326.92	2182789.70
344	494327.14	2182761.22
345	494327.10	2182760.65
346	494329.11	2182760.16

Номер точки	Координаты, м	
	X	Y
347	494326.93	2182751.40
348	494326.04	2182745.26
349	494323.55	2182745.62
350	494318.56	2182718.34
351	494317.36	2182712.04
352	494322.36	2182708.40
353	494329.28	2182703.54
354	494326.63	2182652.12
355	494322.76	2182632.61
356	494306.77	2182566.08
307	494303.00	2182564.88
21		
367	494372.81	2182761.18
368	494366.21	2182756.54
122	494364.12	2182758.92
121	494363.81	2182756.46
251	494363.59	2182722.98
250	494358.88	2182722.97
249	494358.93	2182709.97
369	494358.87	2182703.89
370	494366.32	2182703.89
371	494369.60	2182708.91
372	494366.36	2182711.03
373	494367.32	2182715.83
374	494371.44	2182707.91
375	494373.23	2182700.03
376	494362.01	2182651.71
377	494365.96	2182651.04
378	494377.33	2182700.02
379	494375.23	2182709.30
380	494368.60	2182722.04
381	494378.53	2182759.50
382	494376.80	2182760.03
367	494372.81	2182761.18
22		
126	494371.11	2182789.49
125	494359.27	2182792.19
252	494358.81	2182775.60
253	494361.67	2182775.32
254	494364.34	2182785.32
255	494370.59	2182783.65
256	494371.37	2182786.57

Номер точки	Координаты, м	
	X	Y
257	494374.01	2182785.87
258	494373.23	2182782.94
259	494376.22	2182782.14
260	494376.56	2182795.76
261	494377.08	2182797.73
262	494381.99	2182799.60
263	494383.79	2182798.22
264	494387.17	2182796.90
265	494389.35	2182802.49
266	494385.79	2182804.26
267	494376.22	2182822.84
268	494370.70	2182824.71
269	494371.38	2182827.63
270	494367.11	2182828.44
129	494365.32	2182820.58
128	494371.88	2182818.37
127	494371.28	2182815.60
126	494371.11	2182789.49
23		
423	494211.55	2182861.32
424	494200.26	2182866.73
425	494201.35	2182870.25
223	494200.23	2182870.53
426	494197.94	2182861.23
427	494206.05	2182857.35
428	494210.01	2182855.82
429	494215.71	2182853.93
430	494217.21	2182859.91
423	494211.55	2182861.32
24		
431	494216.56	2182926.41
432	494208.13	2182892.15
433	494215.61	2182916.32
434	494216.83	2182921.07
431	494216.56	2182926.41
25		
435	494230.72	2182983.93
436	494222.23	2182949.45
437	494225.53	2182951.63
438	494233.57	2182978.35
439	494237.21	2182979.08
440	494236.03	2182984.97

Номер точки	Координаты, м	
	X	Y
435	494230.72	2182983.93
26		
357	494365.62	2182968.75
358	494359.90	2182960.94
359	494355.59	2182943.36
360	494358.85	2182941.64
361	494358.24	2182939.30
362	494360.89	2182935.64
363	494360.02	2182929.23
364	494357.06	2182914.17
365	494358.37	2182913.87
202	494359.96	2182920.33
201	494362.74	2182931.66
200	494366.84	2182948.10
199	494372.74	2182972.17
366	494373.41	2182974.90
357	494365.62	2182968.75
27		
383	494515.16	2183391.88
384	494513.27	2183392.39
159	494451.84	2183142.88
158	494448.04	2183143.86
157	494446.18	2183136.67
156	494442.13	2183137.73
155	494431.68	2183097.91
154	494430.35	2183092.81
153	494416.34	2183039.42
152	494419.18	2183037.74
151	494416.63	2183026.48
150	494413.94	2183027.09
149	494413.88	2183026.14
148	494412.88	2183026.25
147	494402.59	2182987.51
146	494391.51	2182948.46
145	494393.52	2182947.33
144	494391.45	2182940.17
143	494388.80	2182940.91
142	494386.64	2182933.17
141	494387.52	2182932.92
140	494386.39	2182928.87
139	494386.35	2182928.13
385	494384.91	2182922.63

Номер точки	Координаты, м	
	X	Y
386	494387.58	2182921.10
387	494391.99	2182920.75
388	494393.51	2182922.81
389	494394.34	2182926.34
390	494390.87	2182927.14
391	494395.75	2182946.86
392	494397.91	2182955.57
393	494400.49	2182960.39
394	494410.00	2183002.43
395	494412.18	2183005.37
396	494413.94	2183014.29
397	494418.02	2183012.30
398	494419.36	2183008.46
399	494420.77	2183008.93
400	494421.65	2183012.47
401	494423.61	2183020.08
402	494426.02	2183030.18
403	494426.93	2183033.93
404	494425.21	2183034.47
405	494425.92	2183037.57
406	494427.39	2183045.14
407	494434.29	2183072.86
408	494440.09	2183095.14
409	494450.01	2183135.43
410	494451.51	2183137.32
411	494464.10	2183186.38
412	494463.61	2183188.15
413	494469.06	2183209.52
414	494471.47	2183216.13
415	494476.75	2183238.46
416	494481.96	2183260.62
417	494487.97	2183284.72
418	494494.01	2183308.65
419	494495.58	2183315.03
420	494499.70	2183331.77
421	494504.40	2183349.92
422	494506.00	2183356.12
383	494515.16	2183391.88
28		
161	494534.07	2183488.27
4	494525.21	2183454.91
271	494538.43	2183451.53

Номер точки	Координаты, м	
	X	Y
272	494540.33	2183458.89
273	494531.90	2183460.96
274	494536.43	2183478.79
275	494537.00	2183478.70
276	494542.09	2183499.02
277	494540.37	2183499.47
278	494542.09	2183506.07
279	494538.57	2183506.94
161	494534.07	2183488.27
29		
606	494435.89	2183252.93
607	494431.79	2183251.23
608	494428.61	2183238.72
609	494422.38	2183214.15
610	494426.65	2183212.67
611	494420.07	2183186.65
612	494395.97	2183185.80
613	494384.26	2183188.72
614	494373.43	2183147.60
615	494371.40	2183138.56
616	494381.01	2183135.98
617	494408.85	2183129.77
618	494410.45	2183129.34
619	494403.96	2183103.54
620	494403.42	2183103.68
621	494402.74	2183100.96
622	494403.63	2183100.73
623	494400.65	2183089.28
624	494397.77	2183078.04
625	494394.41	2183064.45
626	494391.13	2183065.26
627	494390.27	2183061.71
628	494385.64	2183062.67
629	494381.04	2183057.88
630	494379.20	2183048.08
631	494389.09	2183045.61
632	494387.36	2183038.99
633	494377.01	2183041.57
634	494374.60	2183030.59
635	494385.93	2183025.65
198	494391.47	2183048.13
197	494392.31	2183051.56

Номер точки	Координаты, м	
	X	Y
196	494412.43	2183133.39
195	494415.85	2183147.26
194	494411.45	2183148.31
193	494412.74	2183153.20
192	494390.31	2183159.09
191	494392.98	2183169.49
190	494418.39	2183166.68
189	494446.65	2183278.98
188	494448.16	2183278.54
636	494455.60	2183308.78
637	494442.63	2183308.12
638	494441.13	2183301.08
639	494437.12	2183297.32
640	494441.54	2183289.66
641	494436.65	2183270.40
642	494430.76	2183271.86
643	494429.59	2183265.35
644	494437.81	2183261.91
606	494435.89	2183252.93
30		
602	494517.76	2183561.28
603	494513.04	2183561.44
604	494504.06	2183527.71
605	494507.97	2183521.52
602	494517.76	2183561.28
31		
441	494290.00	2183198.08
442	494283.95	2183194.90
443	494282.55	2183194.56
444	494280.94	2183187.99
445	494286.09	2183189.24
446	494292.79	2183192.77
441	494290.00	2183198.08
32		
447	494473.27	2183448.90
448	494467.15	2183424.64
449	494468.22	2183423.86
450	494468.04	2183423.09
451	494469.71	2183422.76
452	494476.24	2183417.94
453	494477.11	2183417.56
454	494477.70	2183417.05

Номер точки	Координаты, м	
	X	Y
455	494476.19	2183410.34
456	494474.30	2183409.47
457	494478.96	2183403.66
458	494491.15	2183453.20
459	494475.89	2183456.03
460	494475.53	2183454.52
461	494452.52	2183460.22
462	494390.71	2183475.70
463	494361.87	2183482.70
464	494360.39	2183476.68
465	494389.27	2183469.87
466	494451.07	2183454.40
447	494473.27	2183448.90
33		
166	494548.38	2183554.71
165	494546.43	2183546.79
164	494541.40	2183525.86
467	494540.71	2183522.89
468	494547.85	2183522.57
469	494550.53	2183532.53
470	494549.29	2183532.86
471	494552.73	2183545.56
472	494549.46	2183546.40
473	494551.39	2183553.96
166	494548.38	2183554.71
34		
169	494558.85	2183577.58
168	494554.21	2183578.70
474	494552.84	2183573.04
475	494554.81	2183572.53
476	494555.37	2183572.13
477	494557.00	2183568.54
478	494560.40	2183570.09
479	494561.33	2183573.52
480	494560.16	2183576.08
169	494558.85	2183577.58
35		
481	494574.40	2183590.43
170	494562.74	2183593.37
482	494561.57	2183588.63
483	494565.34	2183588.06
484	494565.94	2183590.38

Номер точки	Координаты, м	
	X	Y
485	494570.33	2183589.25
481	494574.40	2183590.43
36		
486	494617.80	2183564.35
487	494601.72	2183513.56
488	494604.26	2183512.82
489	494609.57	2183511.67
490	494618.83	2183543.08
491	494618.97	2183543.57
492	494624.96	2183565.54
493	494641.91	2183561.31
494	494653.99	2183562.17
495	494660.28	2183568.79
496	494618.65	2183579.28
497	494614.72	2183568.10
486	494617.80	2183564.35
37		
180	494520.75	2183617.14
589	494510.06	2183619.81
596	494506.57	2183605.82
595	494498.99	2183607.71
597	494506.52	2183588.48
598	494513.32	2183583.86
599	494522.53	2183580.94
600	494522.14	2183579.56
601	494524.21	2183576.46
186	494526.01	2183579.00
185	494526.72	2183578.84
184	494531.68	2183599.00
183	494531.95	2183604.84
182	494529.97	2183610.33
181	494526.03	2183614.65
180	494520.75	2183617.14
38		
589	494510.06	2183619.81
590	494418.55	2183642.64
591	494421.82	2183630.90
592	494457.24	2183622.41
507	494456.28	2183618.37
506	494479.80	2183612.50
593	494478.93	2183615.29
594	494497.64	2183611.17

Номер точки	Координаты, м	
	X	Y
595	494498.99	2183607.71
596	494506.57	2183605.82
589	494510.06	2183619.81
39		
506	494479.80	2183612.50
507	494456.28	2183618.37
508	494455.14	2183613.61
509	494464.54	2183611.37
510	494466.64	2183607.98
511	494466.66	2183603.60
512	494472.66	2183603.63
513	494480.76	2183609.42
506	494479.80	2183612.50
40		
514	494679.20	2183576.26
172	494676.30	2183564.75
515	494677.97	2183564.55
514	494679.20	2183576.26
41		
516	494658.68	2183628.41
517	494641.75	2183632.72
518	494640.93	2183630.43
519	494626.48	2183633.84
520	494625.37	2183630.75
521	494546.76	2183650.86
522	494546.07	2183653.99
523	494528.53	2183658.46
524	494525.57	2183656.28
525	494504.74	2183661.61
176	494496.95	2183654.82
175	494507.83	2183652.07
526	494690.67	2183605.99
527	494692.94	2183619.85
516	494658.68	2183628.41
42		
528	494481.67	2183673.21
529	494471.57	2183675.68
530	494470.14	2183668.90
531	494445.92	2183674.95
532	494444.87	2183671.14
533	494414.84	2183679.62
534	494412.65	2183683.38

Номер точки	Координаты, м	
	X	Y
177	494410.92	2183676.51
535	494482.11	2183658.56
536	494483.91	2183665.89
537	494480.33	2183666.74
528	494481.67	2183673.21
43		
271	494538.43	2183451.53
4	494525.21	2183454.91
3	494509.94	2183393.27
498	494513.28	2183392.45
384	494513.27	2183392.39
499	494515.16	2183391.89
500	494515.33	2183392.53
501	494514.37	2183396.88
502	494525.57	2183442.46
503	494526.17	2183442.31
504	494529.33	2183432.28
505	494533.22	2183431.24
271	494538.43	2183451.53
44		
538	494362.11	2183709.92
539	494355.52	2183713.10
540	494349.53	2183714.16
541	494347.41	2183708.09
542	494359.63	2183699.13
538	494362.11	2183709.92
45		
543	494341.07	2183622.77
544	494336.00	2183621.09
545	494337.89	2183615.39
546	494339.34	2183615.76
543	494341.07	2183622.77
46		
547	494320.83	2183540.56
548	494319.24	2183540.85
549	494318.02	2183534.26
550	494319.23	2183534.04
547	494320.83	2183540.56
47		
26	494267.73	2183297.67
551	494265.93	2183298.11
552	494255.09	2183254.53

Номер точки	Координаты, м	
	X	Y
553	494249.02	2183230.19
27	494250.98	2183229.70
26	494267.73	2183297.67
48		
554	494102.08	2182655.85
555	494098.55	2182656.00
556	494095.08	2182656.85
557	494094.94	2182656.89
558	494094.44	2182654.85
559	494095.15	2182652.69
560	494093.65	2182646.51
561	494089.65	2182647.48
562	494088.66	2182642.82
563	494089.39	2182641.20
564	494096.34	2182639.23
565	494070.65	2182533.42
32	494071.88	2182533.12
554	494102.08	2182655.85
49		
583	494189.18	2182519.05
584	494183.31	2182520.05
585	494181.98	2182514.25
586	494188.41	2182512.78
587	494189.06	2182515.37
588	494188.44	2182515.52
583	494189.18	2182519.05
76		
680	494442.16	2183800.41
689	494441.52	2183797.87
690	494451.52	2183802.34
691	494447.26	2183811.88
692	494451.44	2183828.50
693	494452.64	2183828.20
694	494455.21	2183838.58
695	494462.66	2183870.44
696	494462.76	2183871.80
697	494461.53	2183874.16
698	494459.11	2183875.20
681	494457.94	2183869.76
680	494442.16	2183800.41
78		
869	494523.12	2184531.30

Номер точки	Координаты, м	
	X	Y
870	494511.15	2184528.76
871	494526.13	2184461.33
872	494525.69	2184446.78
873	494532.52	2184441.86
846	494532.71	2184443.75
845	494532.52	2184462.40
844	494528.70	2184499.74
869	494523.12	2184531.30
79		
855	494482.04	2184001.67
874	494480.01	2183977.21
875	494490.30	2184019.47
876	494493.50	2184018.67
877	494495.49	2184026.63
878	494492.51	2184027.47
879	494499.10	2184054.94
880	494495.60	2184055.78
855	494482.04	2184001.67
80		
859	494536.24	2184236.89
864	494543.45	2184235.08
863	494535.48	2184203.31
858	494528.22	2184204.88
881	494516.39	2184157.71
882	494527.53	2184156.22
883	494529.78	2184173.03
884	494552.91	2184208.27
885	494559.93	2184281.77
886	494560.75	2184284.93
887	494567.51	2184311.89
888	494575.89	2184345.32
889	494581.41	2184368.87
890	494583.24	2184377.24
825	494570.31	2184380.23
862	494569.85	2184377.44
861	494564.19	2184349.95
860	494551.54	2184297.94
859	494536.24	2184236.89
81		
891	494591.43	2184504.89
892	494590.27	2184512.67
893	494586.95	2184512.30

Номер точки	Координаты, м	
	X	Y
894	494588.68	2184497.43
895	494582.51	2184481.10
896	494581.16	2184481.10
828	494580.23	2184460.97
827	494577.87	2184433.00
826	494574.41	2184405.14
825	494570.31	2184380.23
890	494583.24	2184377.24
897	494586.76	2184393.40
898	494588.72	2184409.50
899	494594.02	2184457.54
900	494605.55	2184459.85
901	494601.71	2184478.98
902	494605.75	2184490.36
903	494604.01	2184505.14
891	494591.43	2184504.89
85		
910	494443.65	2185486.59
911	494436.52	2185498.06
912	494411.92	2185495.97
913	494407.04	2185507.08
914	494394.90	2185505.43
915	494404.26	2185483.65
910	494443.65	2185486.59
86		
758	494483.46	2184934.52
916	494494.82	2184934.51
917	494491.61	2184947.74
747	494480.37	2184947.62
758	494483.46	2184934.52
88		
812	493922.97	2185866.62
919	493906.42	2185870.26
654	493903.56	2185858.87
653	493920.24	2185856.31
812	493922.97	2185866.62
89		
920	493967.61	2185784.66
921	493966.85	2185778.89
922	493972.79	2185778.11
923	493973.47	2185783.22
920	493967.61	2185784.66

Номер точки	Координаты, м	
	X	Y
99		
949	494393.69	2185537.40
950	494371.74	2185547.65
951	494347.34	2185565.34
930	494332.64	2185616.45
657	494332.36	2185576.09
656	494340.97	2185535.33
952	494349.97	2185535.06
953	494347.41	2185551.09
954	494365.99	2185537.62
931	494372.86	2185534.36
935	494390.01	2185533.85
934	494394.93	2185534.59
949	494393.69	2185537.40
100		
955	494402.88	2185313.42
956	494391.61	2185349.62
957	494374.39	2185403.74
958	494363.27	2185452.02
908	494360.10	2185471.83
708	494352.44	2185471.09
774	494362.56	2185422.74
773	494374.36	2185370.98
959	494379.79	2185348.80
771	494382.45	2185343.08
770	494388.48	2185330.16
769	494390.25	2185323.11
768	494392.32	2185314.61
767	494396.06	2185315.52
766	494403.80	2185283.76
783	494401.75	2185283.26
782	494395.69	2185281.78
781	494437.70	2185108.53
780	494443.44	2185081.60
779	494453.94	2185038.46
778	494464.99	2184983.80
777	494472.73	2184987.47
776	494474.96	2184988.52
775	494480.75	2184965.56
918	494486.49	2184968.78
960	494442.71	2185148.64
955	494402.88	2185313.42

Номер точки	Координаты, м	
	X	Y
101		
734	494409.35	2185073.58
733	494399.36	2185118.44
961	494383.09	2185177.79
816	494359.42	2185274.15
815	494352.54	2185302.66
814	494353.68	2185307.39
813	494341.44	2185357.97
820	494333.94	2185378.21
819	494321.79	2185434.27
818	494304.73	2185519.99
729	494287.53	2185595.30
962	494276.46	2185620.38
963	494255.39	2185654.39
964	494218.50	2185699.62
965	494190.44	2185721.61
966	494139.40	2185750.17
967	494072.55	2185771.53
968	493907.47	2185812.47
650	493842.82	2185826.31
969	493820.22	2185829.64
970	493814.69	2185830.45
971	493813.81	2185823.27
972	493890.22	2185805.70
973	493968.05	2185787.97
920	493967.61	2185784.66
923	493973.47	2185783.22
974	493973.92	2185786.64
975	493994.69	2185781.89
976	493993.85	2185778.20
977	493999.28	2185776.86
978	494010.66	2185774.07
979	494012.11	2185777.92
980	494046.26	2185770.12
981	494057.92	2185766.84
982	494057.64	2185765.15
983	494063.28	2185764.20
984	494073.17	2185761.71
985	494096.23	2185755.09
986	494117.04	2185747.73
987	494149.00	2185735.74
988	494158.20	2185730.00

Номер точки	Координаты, м	
	X	Y
989	494192.45	2185711.90
990	494195.71	2185706.57
991	494235.76	2185663.99
992	494251.79	2185642.71
993	494260.98	2185625.93
994	494279.09	2185592.89
995	494299.72	2185522.62
996	494323.65	2185412.89
997	494333.08	2185376.22
998	494349.78	2185303.61
999	494375.69	2185190.08
1000	494400.94	2185077.69
1001	494437.46	2184915.95
1002	494438.62	2184914.26
1003	494438.05	2184913.34
1004	494468.43	2184778.79
1005	494496.99	2184652.33
1006	494499.61	2184652.86
735	494502.89	2184653.53
734	494409.35	2185073.58
102		
1004	494468.43	2184778.79
1003	494438.05	2184913.34
1007	494437.70	2184912.76
1008	494447.31	2184863.62
1009	494459.16	2184807.36
1010	494459.90	2184803.32
1011	494462.18	2184803.32
1012	494465.49	2184790.72
1004	494468.43	2184778.79
103		
1013	494435.56	2184918.75
1001	494437.46	2184915.95
1000	494400.94	2185077.69
999	494375.69	2185190.08
998	494349.78	2185303.61
997	494333.08	2185376.22
996	494323.65	2185412.89
995	494299.72	2185522.62
994	494279.09	2185592.89
993	494260.98	2185625.93
1014	494274.71	2185598.47

Номер точки	Координаты, м	
	X	Y
1015	494277.43	2185592.41
1016	494282.78	2185571.61
1017	494289.29	2185550.57
1018	494294.15	2185535.31
1019	494301.29	2185511.92
1020	494304.44	2185496.31
1021	494308.44	2185477.74
1022	494317.23	2185436.91
1023	494323.87	2185409.60
1024	494337.49	2185348.00
1025	494344.11	2185319.78
1026	494338.77	2185318.51
1027	494340.77	2185309.46
1028	494346.17	2185310.99
1029	494352.97	2185282.00
1030	494352.02	2185281.77
1031	494354.91	2185269.15
1032	494360.54	2185247.29
1033	494372.96	2185193.62
1034	494383.66	2185148.54
1035	494395.52	2185096.52
1036	494402.95	2185058.97
1037	494404.98	2185049.83
1038	494406.42	2185043.50
1039	494400.65	2185042.28
1040	494403.03	2185028.47
1041	494410.35	2185029.73
1042	494424.49	2184967.81
1013	494435.56	2184918.75
106		
1051	494380.47	2183824.38
1052	494377.69	2183818.68
1053	494387.48	2183813.91
1054	494393.40	2183838.00
1051	494380.47	2183824.38
107		
1055	494391.80	2183864.94
1056	494387.99	2183851.22
1057	494396.09	2183848.95
45	494408.06	2183897.66
1058	494385.38	2183902.85
1059	494383.17	2183889.95

Номер точки	Координаты, м	
	X	Y
1060	494398.54	2183886.26
1061	494394.38	2183864.35
1055	494391.80	2183864.94
108		
831	494439.90	2184033.60
830	494453.62	2184097.51
851	494469.25	2184159.89
850	494487.00	2184230.67
853	494481.91	2184231.95
854	494492.12	2184272.69
849	494497.21	2184271.42
1062	494518.44	2184356.14
1063	494514.36	2184353.55
1064	494513.03	2184348.23
1065	494478.48	2184356.27
1066	494455.07	2184258.91
1067	494456.95	2184238.34
1068	494452.97	2184219.68
1069	494468.04	2184216.22
1070	494447.13	2184122.75
1071	494438.80	2184122.25
1072	494439.22	2184115.18
1073	494429.95	2184105.99
1074	494421.73	2184070.78
1075	494437.26	2184066.85
1076	494430.15	2184040.43
1077	494430.03	2184038.78
1078	494430.65	2184037.25
1079	494432.44	2184035.90
1080	494434.68	2184035.22
1081	494413.26	2183954.97
1082	494407.82	2183932.33
1083	494401.04	2183934.22
1084	494398.58	2183923.75
1085	494408.20	2183921.57
832	494411.62	2183920.79
831	494439.90	2184033.60
За исключением:		
1043	494467.49	2184262.87
1050	494467.50	2184267.80
1049	494485.98	2184344.26
1048	494510.60	2184338.53

Номер точки	Координаты, м	
	X	Y
1047	494495.56	2184278.30
1046	494486.45	2184280.15
1045	494482.79	2184265.49









Номер точки	Координаты, м	
	X	Y
1044	494477.19	2184266.86
1043	494467.49	2184262.87

».



4. Раздел 2. «Чертеж межевания территории» изложить в следующей редакции:
**«Корректировка проекта планировки территории для реконструкции линейного объекта
 капитального строительства – автомобильной дороги Шереметьево -1 – Шереметьево - 2
 (Старошереметьевское шоссе)
 Чертеж межевания территории**

Условные обозначения

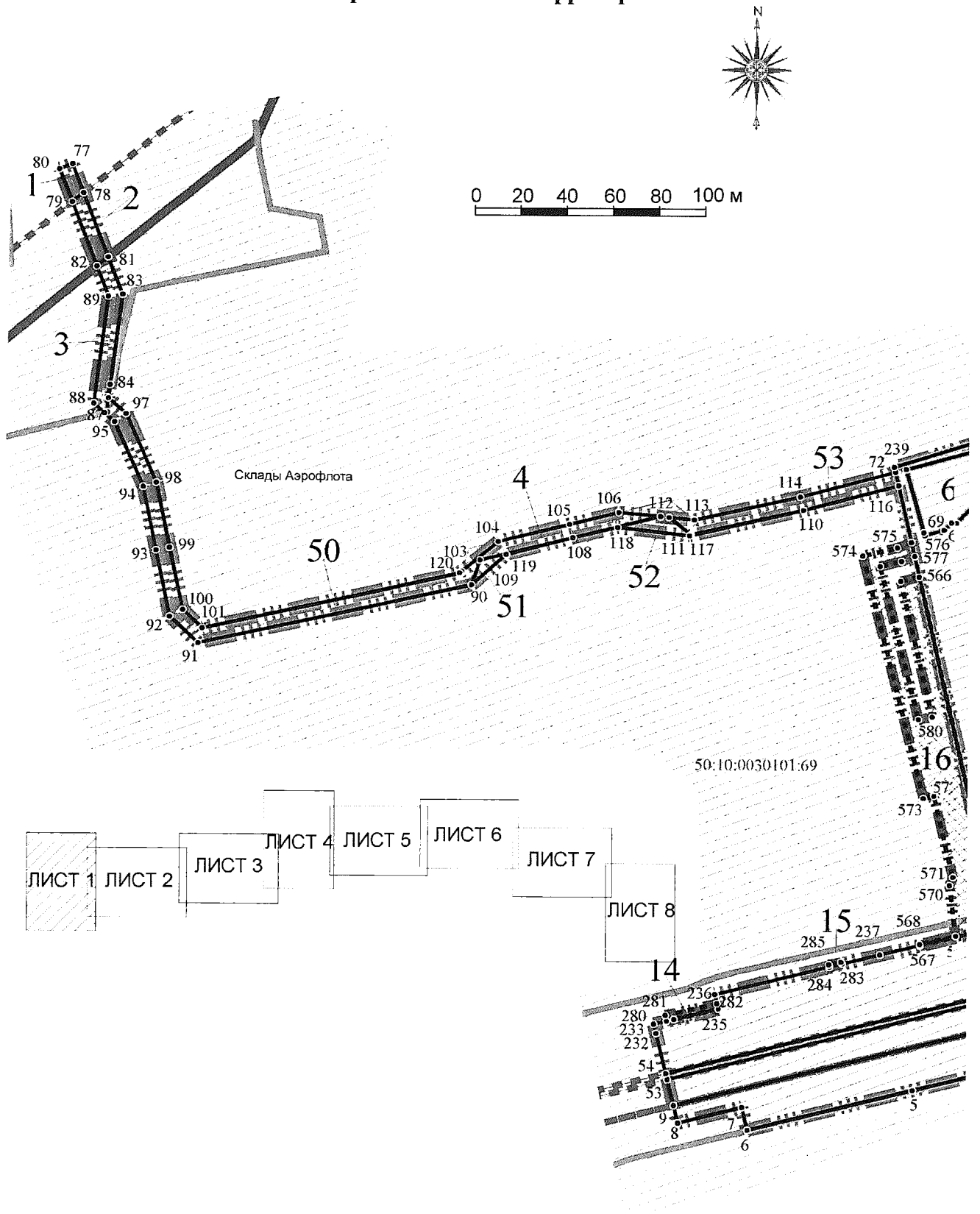
Границы:

	муниципальных образований Московской области
	существующих земельных участков, границы которых зарегистрированы в Едином государственном реестре недвижимости
	зоны планируемого размещения линейного объекта регионального значения - автомобильной дороги Шереметьево-1 - Шереметьево-2 (Старошереметьевское шоссе)
	зон планируемого размещения линейных объектов, подлежащих реконструкции в связи с изменением их местоположения
	образуемых земельных участков
	изменяемых земельных участков
	публичных сервитутов, подлежащих установлению
	красные линии

Пояснительные надписи:

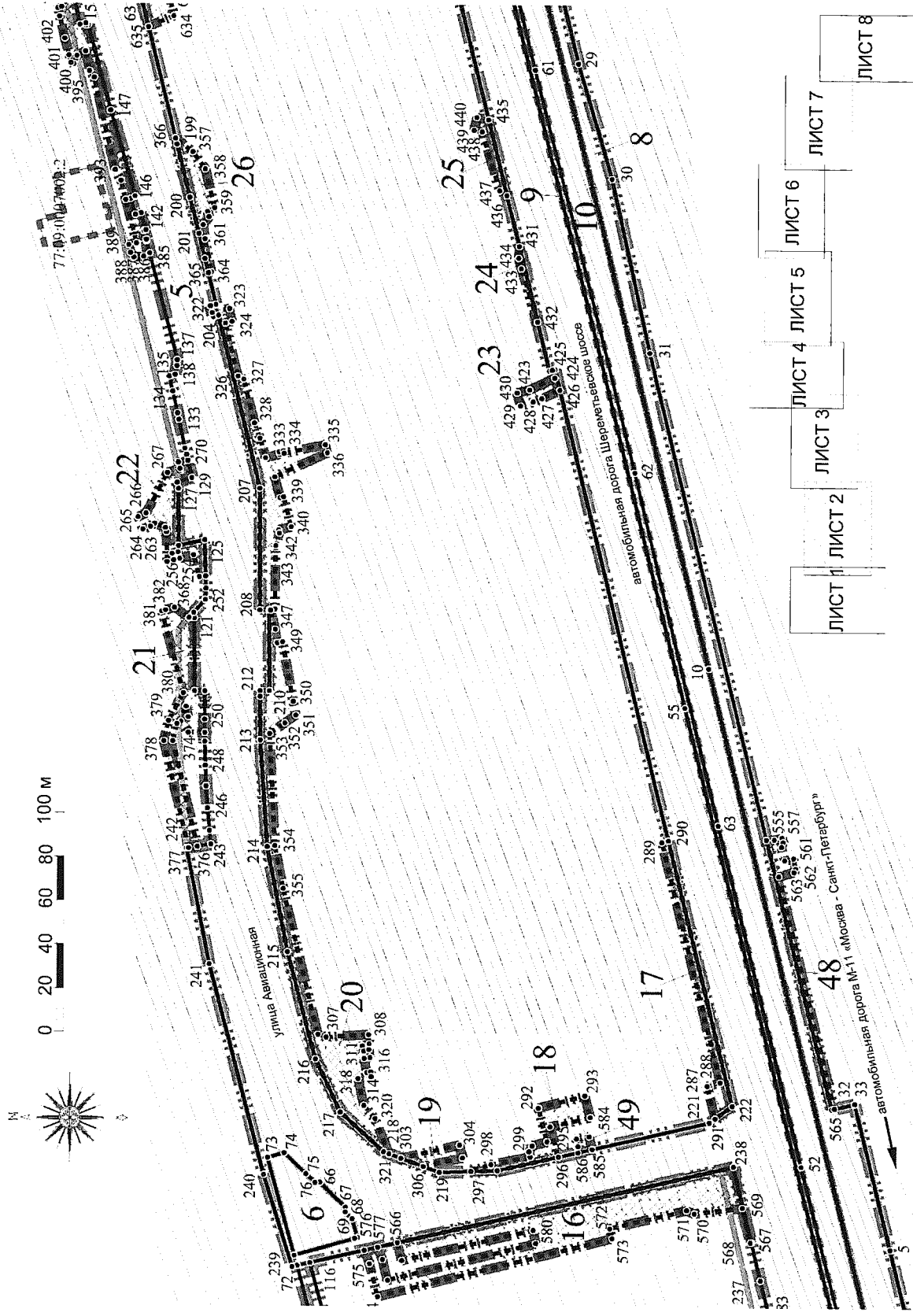
	условные номера образуемых земельных участков, в том числе в отношении которых предполагаются их резервирование и (или) изъятие для муниципальных нужд, номера публичных сервитутов, подлежащих установлению
	номера поворотных точек границ образуемых земельных участков, границ публичных сервитутов, подлежащих установлению
50:10:0030102:58	кадастровый номер земельного участка

**Корректировка проекта планировки территории для реконструкции линейного объекта
капитального строительства – автомобильной дороги Шереметьево -1 – Шереметьево - 2
(Старошереметьевское шоссе)
Чертеж межевания территории**

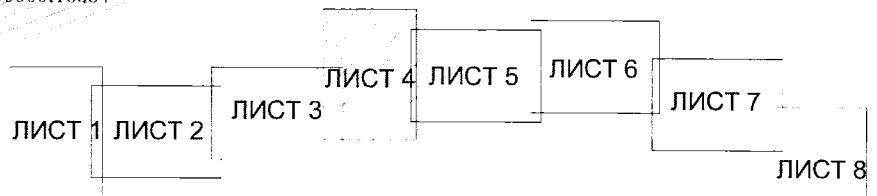
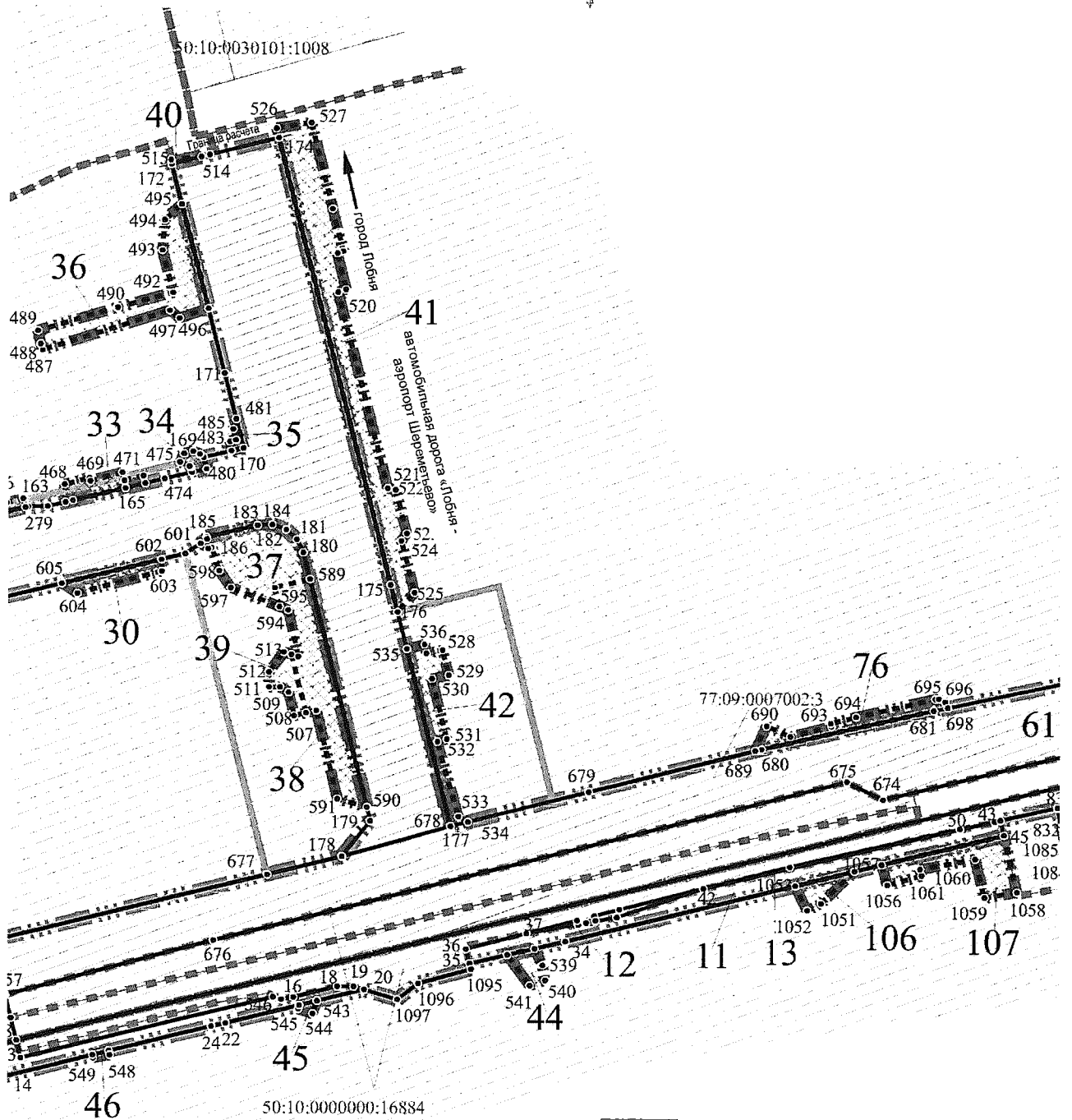


Корректировка проекта планировки территории для реконструкции линейного объекта капитального строительства – автомобильной дороги Шереметьево -1 – Шереметьево -2 (Старошереметьевское шоссе)

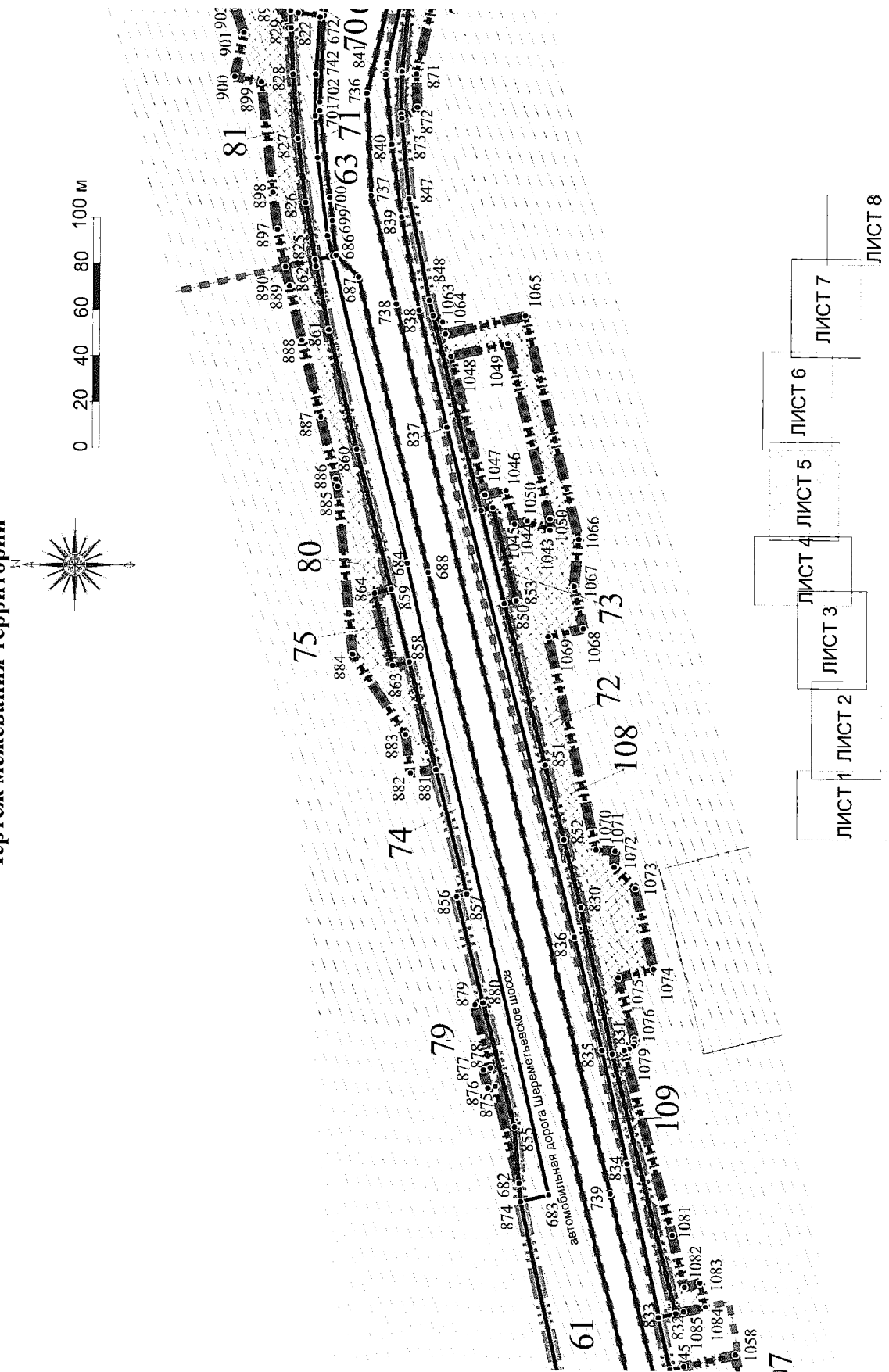
Чертеж межевания территории



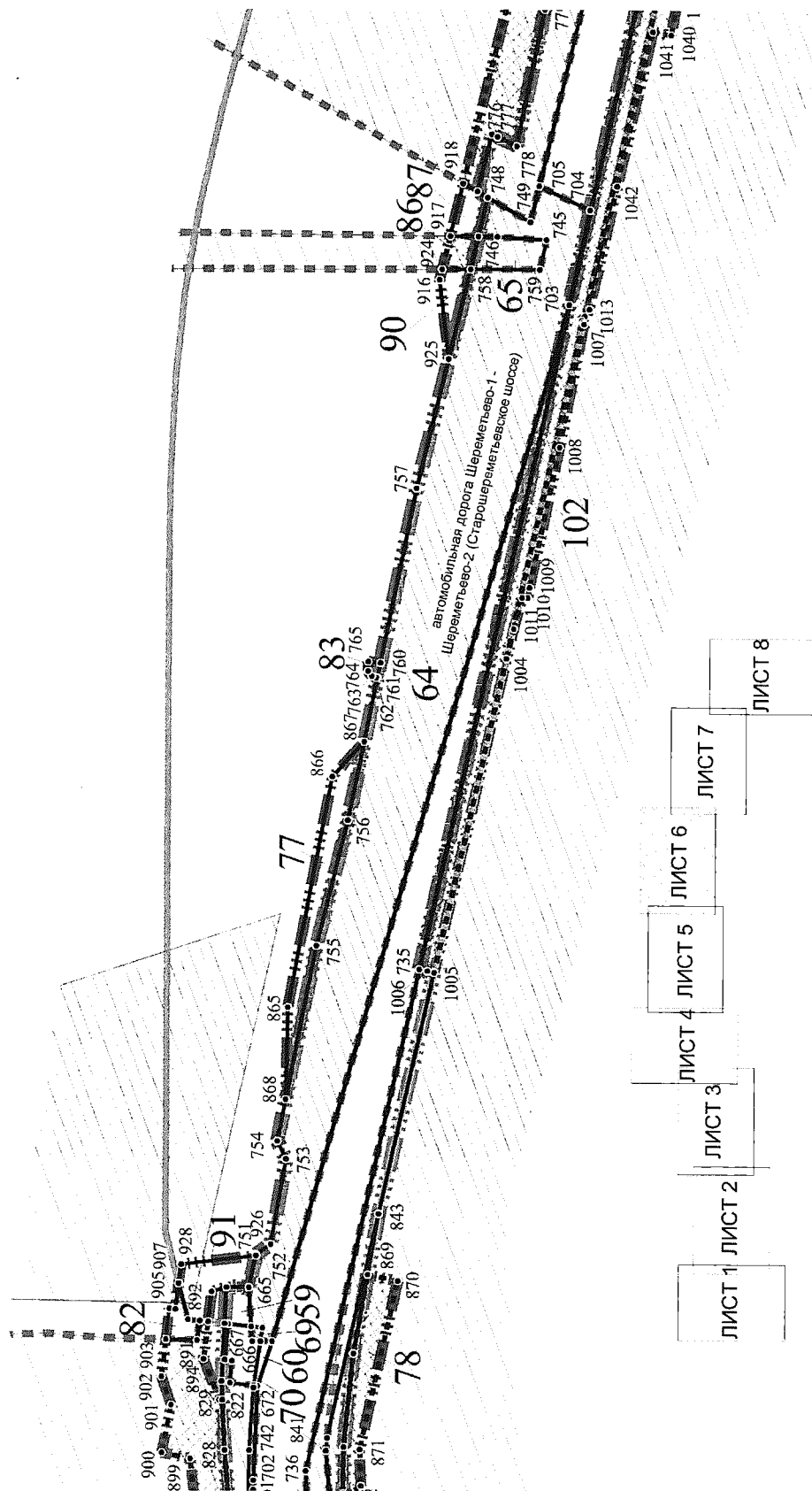
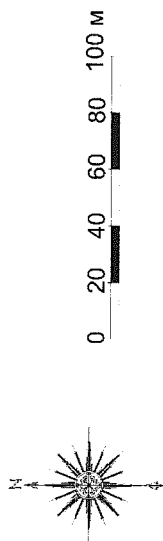
Корректировка проекта планировки территории для реконструкции линейного объекта
капитального строительства – автомобильной дороги Шереметьево -1 – Шереметьево - 2
(Старошереметьевское шоссе)
Чертеж межевания территории



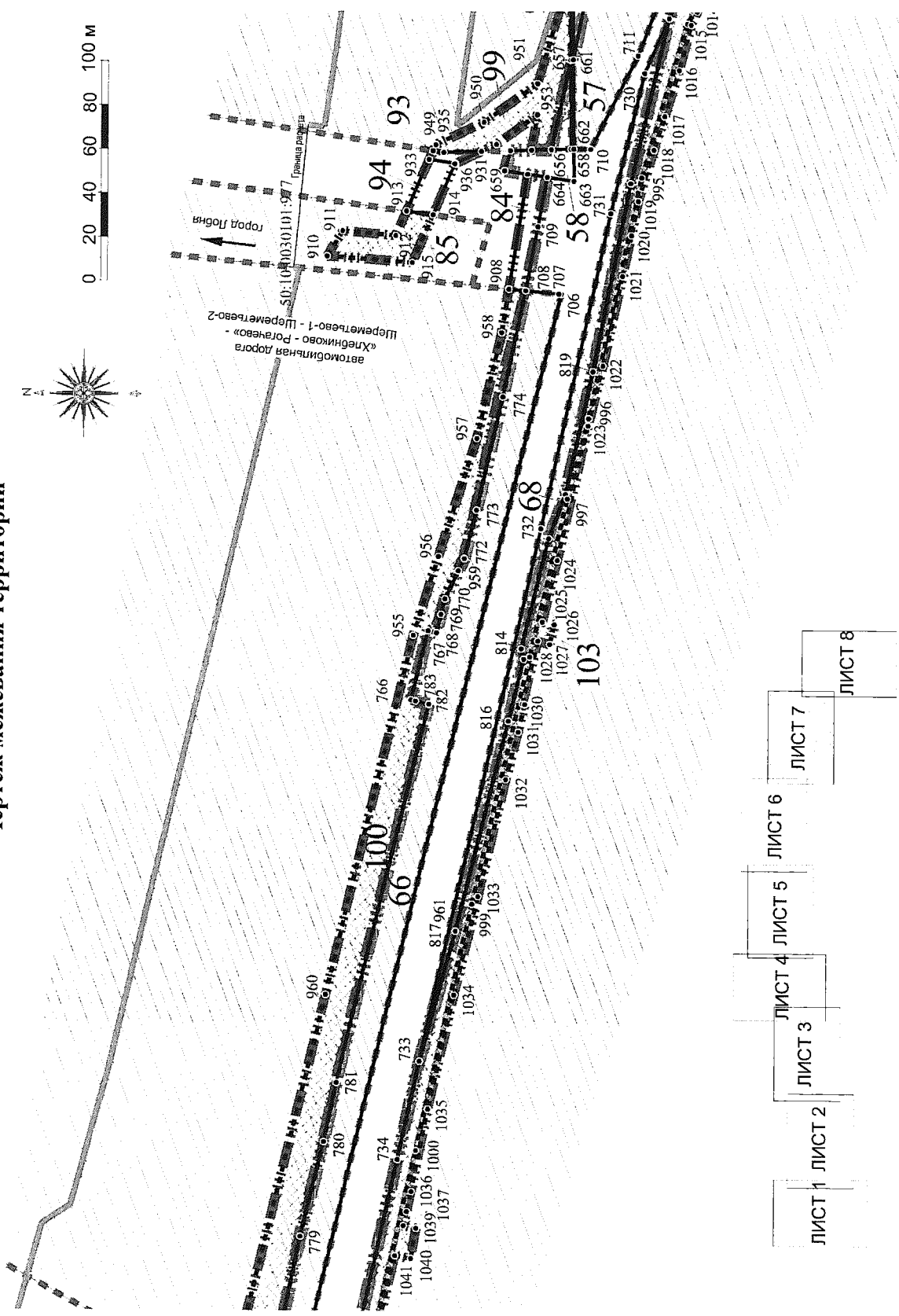
Корректировка проекта планировки территории для реконструкции линейного объекта капитального строительства – автомобильной дороги Шереметьево -1 – Шереметьево -2 (Старошереметьевское шоссе)
Чертеж межевания территории



Корректировка проекта планировки территории для реконструкции линейного объекта капитального строительства –
автомобильной дороги Шереметьево -1 – Шереметьево -2 (Старошереметьевское шоссе)
Чертеж межевания территории



Корректировка проекта планировки территории для реконструкции линейного объекта капитального строительства – автомобильной дороги Шереметьево -1 – Шереметьево - 2 (Старошереметьевское шоссе)
Чертеж межевания территории



Корректировка проекта планировки территории для реконструкции линейного объекта капитального строительства – автомобильной дороги Шереметьево -1 – Шереметьево -2 (Старошереметьевское шоссе)

Чертеж межевания территории

