



**ПРАВИТЕЛЬСТВО
МОСКОВСКОЙ ОБЛАСТИ**

ПОСТАНОВЛЕНИЕ

14.02.2022

№ 101/4

г. Красногорск

Об утверждении изменений в документацию по планировке территории для строительства путепровода через автомобильную дорогу федерального значения А-106 «Рублево-Успенское шоссе» в д. Раздоры Одинцовского городского округа Московской области

В соответствии с Градостроительным кодексом Российской Федерации, Законом Московской области № 36/2007-ОЗ «О Генеральном плане развития Московской области», Схемой территориального планирования транспортного обслуживания Московской области, утвержденной постановлением Правительства Московской области от 25.03.2016 № 230/8 «Об утверждении Схемы территориального планирования транспортного обслуживания Московской области», государственной программой Московской области «Развитие и функционирование дорожно-транспортного комплекса» на 2017-2026 годы, утвержденной постановлением Правительства Московской области от 25.10.2016 № 782/39 «Об утверждении государственной программы Московской области «Развитие и функционирование дорожно-транспортного комплекса» на 2017-2026 годы», учитывая решение Градостроительного совета Московской области от 26.10.2021, Правительство Московской области постановляет:

1. Утвердить прилагаемые изменения, которые вносятся в документацию по планировке территории для строительства путепровода через автомобильную дорогу федерального значения А-106 «Рублево-Успенское шоссе» в д. Раздоры Одинцовского городского округа Московской области, утвержденную постановлением Правительства Московской области от 15.12.2020 № 968/42 «Об утверждении документации по планировке территории для строительства путепровода через автомобильную дорогу федерального значения А-106 «Рублево-Успенское шоссе» в д. Раздоры Одинцовского городского округа Московской области (далее – изменения в документацию по планировке территории).

059262*

2. Комитету по архитектуре и градостроительству Московской области в семидневный срок со дня принятия настоящего постановления направить главе Одинцовского городского округа Московской области изменения в документацию по планировке территории.

3. Главному управлению по информационной политике Московской области обеспечить официальное опубликование настоящего постановления в газете «Ежедневные новости. Подмоскovie», «Информационном вестнике Правительства Московской области», размещение (опубликование) на сайте Правительства Московской области в Интернет-портале Правительства Московской области и на «Официальном интернет-портале правовой информации» (www.pravo.gov.ru).

Первый Вице-губернатор
Московской области – Председатель
Правительства Московской области



И.Н. Габдрахманов

УТВЕРЖДЕНЫ
постановлением Правительства
Московской области

от 14.02.2022 № 101/4

Изменения, которые вносятся в документацию по планировке территории для строительства
путепровода через автомобильную дорогу федерального значения А-106 «Рублево-Успенское
шоссе» в д. Раздоры Одинцовского городского округа Московской области

1. В проекте планировки территории в разделе 1. «Положение о размещении линейного
объекта»:

1) подраздел «Перечень координат характерных точек границ зон планируемого размещения
линейного объекта» изложить в следующей редакции:

**«Перечень координат характерных точек границ зон планируемого размещения линейного
объекта»**

Характерные точки границ зон планируемого размещения линейного объекта
привязываются к координатам геодезической сети в системе координат МСК-50.

Перечень координат характерных точек границ зон планируемого размещения линейного
объекта представлен в таблице 1.

Таблица 1

Точка	X	Y
1	468152,05	2176285,08
2	468153,71	2176283,71
3	468144,68	2176274,52
4	468127,42	2176263,81
5	468100,21	2176246,93
6	468092,47	2176242,13
7	468090,21	2176240,75
8	468063,20	2176228,39
9	468060,83	2176231,44
10	468058,82	2176229,30
11	468062,32	2176223,66
12	468065,24	2176219,37
13	468076,94	2176227,21
14	468089,12	2176234,63
15	468114,07	2176249,06
16	468123,62	2176254,90
17	468138,65	2176264,60
18	468149,74	2176269,04
19	468152,61	2176271,17
20	468157,77	2176267,98
21	468160,76	2176272,71
22	468157,33	2176274,99
23	468159,64	2176280,36
24	468166,72	2176293,35
25	468167,91	2176295,18

Точка	X	Y
26	468177,40	2176292,58
27	468192,81	2176309,25
28	468184,82	2176324,95
29	468187,71	2176327,42
30	468193,20	2176332,40
31	468195,80	2176334,63
32	468203,93	2176319,73
33	468231,85	2176271,71
34	468225,44	2176263,01
35	468214,90	2176248,71
36	468205,33	2176235,65
37	468204,14	2176231,41
38	468207,61	2176228,73
39	468201,61	2176220,50
40	468202,08	2176218,49
41	468182,31	2176191,38
42	468174,31	2176180,96
43	468176,62	2176179,19
44	468189,24	2176170,27
45	468191,35	2176173,25
46	468201,47	2176188,71
47	468211,80	2176202,42
48	468213,20	2176203,32
49	468217,63	2176200,42
50	468220,12	2176202,28

Точка	X	Y
51	468235,39	2176224,18
52	468238,30	2176228,75
53	468264,80	2176259,73
54	468259,53	2176262,35
55	468257,33	2176263,44
56	468267,32	2176277,26
57	468289,96	2176327,98
58	468291,92	2176326,85
59	468291,93	2176326,88
60	468296,33	2176325,39
61	468297,78	2176328,61
62	468309,12	2176356,25
63	468340,85	2176364,36
64	468359,17	2176355,12
65	468365,78	2176330,08
66	468371,18	2176308,01
67	468376,88	2176290,09
68	468388,53	2176259,35
69	468391,35	2176254,37
70	468395,51	2176250,10
71	468402,63	2176247,39
72	468411,85	2176246,86
73	468413,24	2176242,06
74	468419,48	2176243,87
75	468417,31	2176251,37
76	468414,65	2176253,83
77	468410,20	2176254,51
78	468404,18	2176253,76
79	468398,68	2176255,82
80	468394,64	2176261,60
81	468373,96	2176329,03
82	468366,23	2176354,29
83	468370,22	2176356,09
84	468367,57	2176359,61
85	468365,32	2176364,05
86	468363,56	2176370,00
87	468362,92	2176374,33
88	468362,83	2176379,97
89	468363,64	2176385,03
90	468365,20	2176390,08
91	468367,13	2176394,31
92	468370,14	2176398,81
93	468373,68	2176402,56

Точка	X	Y
94	468377,37	2176405,58
95	468382,68	2176408,59
96	468393,46	2176412,08
97	468400,97	2176412,33
98	468405,20	2176411,68
99	468409,54	2176410,46
100	468415,93	2176407,46
101	468419,94	2176404,71
102	468425,34	2176399,37
103	468428,71	2176394,51
104	468431,72	2176387,53
105	468433,06	2176380,52
106	468432,95	2176373,25
107	468433,23	2176370,50
108	468434,61	2176365,02
109	468435,90	2176362,43
110	468445,16	2176356,73
111	468447,24	2176359,84
112	468439,18	2176370,00
113	468439,66	2176383,22
114	468444,65	2176396,42
115	468457,14	2176418,81
116	468470,45	2176443,45
117	468485,07	2176462,30
118	468495,33	2176473,08
119	468498,01	2176470,01
120	468502,53	2176473,95
121	468499,59	2176477,33
122	468518,91	2176494,37
123	468521,97	2176496,58
124	468542,42	2176507,03
125	468913,72	2176767,48
126	468934,18	2176781,83
127	468919,77	2176804,67
128	468914,17	2176813,56
129	469096,95	2176927,77
130	469103,72	2176931,54
131	469110,50	2176934,43
132	469117,53	2176936,61
133	469125,13	2176938,14
134	469195,72	2176948,54
135	469207,27	2176950,91
136	469218,88	2176954,70

Точка	X	Y
137	469230,00	2176959,77
138	469243,34	2176967,35
139	469270,42	2176971,11
140	469331,29	2177051,56
141	469350,80	2177084,38
142	469353,94	2177087,14
143	469360,59	2177091,81
144	469368,25	2177096,59
145	469386,86	2177110,10
146	469403,78	2177126,44
147	469413,60	2177139,01
148	469419,74	2177134,55
149	469421,43	2177136,94
150	469424,50	2177135,05
151	469431,02	2177144,25
152	469421,67	2177150,87
153	469429,77	2177164,90
154	469436,23	2177178,15
155	469441,39	2177187,72
156	469447,13	2177196,59
157	469453,56	2177204,98
158	469459,53	2177203,73
159	469450,77	2177245,57
160	469440,28	2177234,90
161	469418,11	2177197,61
162	469393,34	2177161,80
163	469381,44	2177146,57
164	469367,53	2177133,14
165	469344,01	2177116,82
166	469335,37	2177110,76
167	469327,13	2177103,52
168	469319,72	2177095,45
169	469312,82	2177086,06
170	469306,64	2177091,01
171	469294,17	2177077,98
172	469280,69	2177063,40
173	469269,60	2177054,26
174	469276,36	2177045,58
175	469282,56	2177039,54
176	469276,10	2177030,69
177	469270,97	2177024,93
178	469265,29	2177019,70
179	469258,83	2177014,83

Точка	X	Y
180	469223,95	2176991,13
181	469216,01	2176986,36
182	469207,98	2176982,70
183	469199,58	2176979,96
184	469190,51	2176978,09
185	469119,99	2176967,70
186	469110,11	2176965,72
187	469100,13	2176962,62
188	469090,51	2176958,51
189	469081,71	2176953,63
190	468873,79	2176823,70
191	468874,34	2176822,92
192	468877,73	2176818,14
193	468898,07	2176789,45
194	468884,23	2176782,57
195	468830,40	2176744,87
196	468757,14	2176693,58
197	468748,19	2176687,39
198	468628,85	2176609,04
199	468613,03	2176631,60
200	468491,47	2176550,95
201	468415,12	2176556,10
202	468403,72	2176572,32
203	468416,65	2176611,26
204	468429,03	2176648,54
205	468454,30	2176721,75
206	468469,47	2176769,99
207	468496,24	2176863,93
208	468503,14	2176910,13
209	468507,86	2176977,12
210	468502,53	2176977,80
211	468519,68	2177111,55
212	468529,99	2177151,90
213	468566,57	2177250,16
214	468567,57	2177260,37
215	468571,51	2177260,00
216	468572,07	2177265,97
217	468568,16	2177266,34
218	468570,95	2177294,79
219	468556,02	2177296,26
220	468551,81	2177253,55
221	468515,68	2177156,39
222	468504,29	2177109,58

Точка	X	Y
223	468475,44	2176884,47
224	468437,28	2176740,29
225	468428,95	2176717,49
226	468368,28	2176578,77
227	468364,74	2176569,54
228	468327,40	2176486,85
229	468295,91	2176446,30
230	468279,49	2176430,13

Точка	X	Y
231	468258,04	2176409,01
232	468183,03	2176345,28
233	468178,03	2176340,46
234	468171,35	2176334,74
235	468153,57	2176317,84
236	468157,66	2176298,08
237	468155,85	2176294,26

»;

2) таблицу 3 подраздела «Перечень координат характерных точек границ зон планируемого размещения линейных объектов, подлежащих реконструкции в связи с изменением их местоположения» изложить в следующей редакции:

«Таблица 3

Точка	X	Y
1	468195,80	2176334,63
2	468193,20	2176332,40
3	468187,71	2176327,42
4	468184,82	2176324,95
5	468192,81	2176309,25
6	468177,40	2176292,58
7	468193,62	2176262,85
8	468185,14	2176252,08
9	468205,33	2176235,65
10	468214,90	2176248,71
11	468225,44	2176263,01
12	468231,85	2176271,71
13	468203,93	2176319,73
14	468178,03	2176340,46
15	468183,03	2176345,28
16	468177,68	2176351,81
17	468172,04	2176347,04
18	468293,30	2176326,41
19	468291,93	2176326,88
20	468291,92	2176326,85
21	468289,96	2176327,98
22	468288,71	2176325,17
23	468291,91	2176323,60
24	468384,50	2176269,97
25	468376,88	2176290,09
26	468371,18	2176308,01
27	468365,78	2176330,08
28	468359,17	2176355,12
29	468340,85	2176364,36
30	468312,64	2176357,15

Точка	X	Y
31	468322,20	2176353,18
32	468308,70	2176323,58
33	468325,29	2176316,44
34	468370,06	2176264,49
35	468772,65	2176668,52
36	468542,42	2176507,03
37	468521,97	2176496,58
38	468518,91	2176494,37
39	468499,59	2176477,33
40	468502,53	2176473,95
41	468498,01	2176470,01
42	468495,33	2176473,08
43	468485,07	2176462,30
44	468470,45	2176443,45
45	468457,14	2176418,81
46	468444,65	2176396,42
47	468439,66	2176383,22
48	468439,18	2176370,00
49	468447,24	2176359,84
50	468445,16	2176356,73
51	468435,90	2176362,43
52	468434,61	2176365,02
53	468433,23	2176370,50
54	468432,95	2176373,25
55	468433,06	2176380,52
56	468431,72	2176387,53
57	468428,71	2176394,51
58	468425,34	2176399,37
59	468419,94	2176404,71
60	468415,93	2176407,46

Точка	X	Y
61	468409,54	2176410,46
62	468405,20	2176411,68
63	468400,97	2176412,33
64	468393,46	2176412,08
65	468382,68	2176408,59
66	468377,37	2176405,58
67	468373,68	2176402,56
68	468370,14	2176398,81
69	468367,13	2176394,31
70	468365,20	2176390,08
71	468363,64	2176385,03
72	468362,83	2176379,97
73	468362,92	2176374,33
74	468363,56	2176370,00
75	468365,32	2176364,05
76	468367,57	2176359,61
77	468370,22	2176356,09
78	468366,23	2176354,29
79	468373,96	2176329,03
80	468394,64	2176261,60
81	468398,68	2176255,82
82	468404,18	2176253,76
83	468410,20	2176254,51
84	468414,65	2176253,83
85	468417,31	2176251,37
86	468419,48	2176243,87
87	468428,51	2176246,39
88	468417,57	2176284,49
89	468410,18	2176309,79
90	468426,66	2176325,73
91	468437,41	2176336,02
92	468455,38	2176353,23
93	468489,06	2176445,06
94	468573,94	2176514,15
95	468617,14	2176544,60
96	468693,61	2176598,31
97	468751,66	2176639,10
98	468778,93	2176658,35
99	468411,58	2176385,03
100	468408,31	2176386,40
101	468410,83	2176391,75
102	468388,20	2176401,19
103	468387,27	2176400,89

Точка	X	Y
104	468382,56	2176398,17
105	468378,53	2176394,53
106	468375,33	2176390,14
107	468373,12	2176385,17
108	468371,99	2176379,85
109	468371,99	2176374,42
110	468373,12	2176369,10
111	468375,33	2176364,14
112	468378,53	2176359,74
113	468382,56	2176356,10
114	468387,27	2176353,38
115	468392,44	2176351,70
116	468397,85	2176351,14
117	468403,25	2176351,70
118	468408,42	2176353,38
119	468413,13	2176356,10
120	468417,17	2176359,74
121	468420,36	2176364,14
122	468422,57	2176369,10
123	468423,30	2176372,54
124	468748,19	2176687,39
125	468757,14	2176693,58
126	468770,32	2176702,82
127	468768,47	2176705,46
128	468750,09	2176704,98
129	468740,40	2176720,64
130	468613,03	2176631,60
131	468628,85	2176609,04
132	468778,19	2176672,41
133	468782,56	2176666,16
134	468791,57	2176672,47
135	468787,20	2176678,73
136	468577,80	2177294,12
137	468576,05	2177294,29
138	468570,95	2177294,79
139	468568,16	2177266,34
140	468572,07	2177265,97
14	468571,51	2177260,00
142	468567,57	2177260,37
143	468566,63	2177250,73
144	468569,28	2177250,49
145	468573,30	2177250,12
146	468887,52	2176784,21

Точка	X	Y
147	468898,07	2176789,45
148	468891,24	2176799,08
149	468885,20	2176794,90
150	468889,48	2176789,73
151	468885,57	2176786,97
152	468930,35	2176787,90
153	468932,90	2176789,48
154	468924,58	2176802,81
155	468928,06	2176804,10
156	468926,16	2176807,80
157	468919,78	2176810,51
158	468916,85	2176815,23

Точка	X	Y
159	468914,17	2176813,56
160	468919,77	2176804,67
161	469307,68	2177090,18
162	469312,82	2177086,06
163	469314,70	2177088,62
164	469313,20	2177092,13
165	469354,35	2177124,00
166	469360,49	2177128,26
167	469360,62	2177132,39
168	469354,62	2177132,58

»;

3) примечание к таблице 3 подраздела «Перечень координат характерных точек границ зон планируемого размещения линейных объектов, подлежащих реконструкции в связи с изменением их местоположения» признать утратившим силу;

4) подраздел «Перечень координат характерных точек красных линий» изложить в следующей редакции:

«Перечень координат характерных точек красных линий»

Характерные точки границ расчета красных линий привязываются к координатам геодезической сети в системе координат МСК-50.

Перечень координат характерных точек красных линий представлен в таблице 4.

Таблица 4

Точка	X	Y
1	468151,67	2176285,40
2	468149,06	2176281,27
3	468143,04	2176275,57
4	468117,33	2176258,40
5	468082,38	2176237,17
6	468063,20	2176228,39
7	468060,83	2176231,44
8	468058,82	2176229,30
9	468062,32	2176223,66
10	468065,35	2176217,91
11	468082,56	2176228,54
12	468089,69	2176232,35
13	468115,68	2176246,14
14	468115,36	2176246,59
15	468123,44	2176254,20
16	468138,59	2176264,16
17	468142,96	2176260,68
18	468144,69	2176261,96
19	468149,78	2176265,72
20	468154,19	2176269,90
21	468204,14	2176231,41
22	468207,61	2176228,73

Точка	X	Y
23	468201,61	2176220,50
24	468202,08	2176218,49
25	468182,31	2176191,38
26	468174,31	2176180,96
27	468176,62	2176179,19
28	468188,98	2176169,90
29	468191,35	2176173,25
30	468201,47	2176188,71
31	468211,80	2176202,42
32	468213,20	2176203,32
33	468217,63	2176200,42
34	468220,12	2176202,28
35	468235,39	2176224,18
36	468238,30	2176228,75
37	468263,16	2176268,73
38	468267,78	2176277,01
39	468271,40	2176285,48
40	468275,47	2176293,50
41	468291,93	2176326,88
42	468296,33	2176325,39
43	468300,47	2176334,60
44	468335,69	2176332,68

Точка	X	Y
45	468342,46	2176332,31
46	468352,91	2176331,73
47	468365,78	2176330,08
48	468371,18	2176308,01
49	468376,88	2176290,09
50	468388,53	2176259,35
51	468391,35	2176254,37
52	468395,51	2176250,10
53	468402,63	2176247,39
54	468406,83	2176247,15
55	468453,74	2176354,12
56	468459,68	2176423,51
57	468470,45	2176443,45
58	468485,07	2176462,30
59	468495,33	2176473,08
60	468498,01	2176470,01
61	468502,53	2176473,95
62	468499,59	2176477,33
63	468518,91	2176494,37
64	468521,97	2176496,58
65	468542,21	2176506,92
66	468524,19	2176560,28
67	468532,62	2176547,53
68	468559,29	2176558,79
69	468593,86	2176581,65
70	468582,50	2176598,83
71	468919,77	2176804,67
72	468914,17	2176813,56
73	469096,95	2176927,77
74	469103,72	2176931,54
75	469110,50	2176934,43
76	469117,53	2176936,61
77	469125,13	2176938,14
78	469195,72	2176948,54
79	469207,27	2176950,91
80	469218,88	2176954,70
81	469230,00	2176959,77
82	469243,34	2176967,35
83	469270,42	2176971,11
84	469331,29	2177051,56
85	469350,80	2177084,38
86	469353,94	2177087,14
87	469360,59	2177091,81
88	469368,25	2177096,59
89	469386,86	2177110,10

Точка	X	Y
90	469403,78	2177126,44
91	469418,27	2177144,98
92	469429,77	2177164,90
93	469436,23	2177178,15
94	469441,39	2177187,72
95	469447,13	2177196,59
96	469453,56	2177204,98
97	469459,53	2177203,73
98	469450,77	2177245,57
99	469440,28	2177234,90
100	469418,11	2177197,61
101	469393,34	2177161,80
102	469381,44	2177146,57
103	469367,53	2177133,14
104	469344,01	2177116,82
105	469335,37	2177110,76
106	469327,13	2177103,52
107	469319,72	2177095,45
108	469312,82	2177086,06
109	469306,64	2177091,01
110	469294,17	2177077,98
111	469280,69	2177063,40
112	469269,60	2177054,26
113	469276,36	2177045,58
114	469282,56	2177039,54
115	469276,10	2177030,69
116	469270,97	2177024,93
117	469265,29	2177019,70
118	469258,83	2177014,83
119	469223,95	2176991,13
120	469216,01	2176986,36
121	469207,98	2176982,70
122	469199,58	2176979,96
123	469190,51	2176978,09
124	469119,99	2176967,70
125	469110,11	2176965,72
126	469100,13	2176962,62
127	469090,51	2176958,51
128	469081,71	2176953,63
129	468873,79	2176823,70
130	468874,34	2176822,92
131	468877,73	2176818,14
132	468898,07	2176789,45
133	468884,23	2176782,57
134	468830,40	2176744,87

Точка	X	Y
135	468757,14	2176693,58
136	468748,19	2176687,39
137	468628,85	2176609,04
138	468613,03	2176631,60
139	468491,47	2176550,95
140	468415,12	2176556,10
141	468403,72	2176572,32
142	468412,42	2176598,51
143	468429,03	2176648,54
144	468454,30	2176721,75
145	468469,47	2176769,99
146	468496,24	2176863,93
147	468503,14	2176910,13

Точка	X	Y
148	468503,93	2176921,36
149*	468521,72	2177053,10
150*	468528,22	2177116,33
151*	468530,70	2177128,21
152*	468534,54	2177141,51
153*	468539,40	2177155,83
154*	468561,84	2177211,06
155*	468567,13	2177226,14
156*	468571,84	2177241,45
157*	468575,83	2177257,30
158*	468577,87	2177269,11
159	468585,76	2177323,44

Красные линии, находящиеся в границах особо охраняемой природной территории Государственный природный заказник областного значения «Леса Серебряноборского лесничества» в точках № 149* – 158*, отображены в информационных целях и не являются предметом утверждения данного проекта планировки территории».

2. В проекте межевания территории:

1) текстовую часть изложить в следующей редакции:

«В проекте межевания территории для строительства путепровода через автомобильную дорогу федерального значения А-106 «Рублево-Успенское шоссе» в д. Раздоры Одинцовского городского округа Московской области даны предложения по образованию земельных участков, предназначенных для размещения линейных объектов, включающих элементы их обустройства.

Перечень и сведения о площади образуемых земельных участков, предназначенных для строительства линейного объекта капитального строительства, которые будут отнесены к территориям общего пользования или имуществу общего пользования, в том числе в отношении которых предполагаются резервирование и (или) изъятие для муниципальных нужд, представлены в таблице 6 «Образуемые земельные участки».

Перечень и сведения о площади образуемых земельных участков, предназначенных для размещения линейных объектов, подлежащих реконструкции в связи с изменением их местоположения, представлены в таблице 6 «Образуемые земельные участки».

Сведения о целевом назначении лесов, а также местоположении образуемого земельного участка в соответствии с данными Комитета лесного хозяйства Московской области представлены в таблице 6 «Образуемые земельные участки».

Перечень и сведения о площади образуемых земельных участков, предоставляемых из земель лесного фонда, а также земельных участков, на которых планируется размещение линейного объекта и линейных объектов, подлежащих реконструкции в связи с изменением их местоположения, в случае необходимости переводимых из состава земель лесного фонда в земли с категорией «Земли промышленности энергетики, транспорта, связи, радиовещания, телевидения, информатики, земли для обеспечения космической деятельности, земли обороны, безопасности и земли иного специального назначения» представлены в таблице 6 «Образуемые земельные участки».

Перечень и сведения о виде разрешенного использования лесного участка, количественных и качественных характеристиках лесного участка в соответствии с выписками из государственного лесного реестра о лесных кварталах и о лесотаксационных выделах представлены в таблице 7 «Характеристика земель лесного фонда по данным Комитета лесного хозяйства Московской области (Истринское лесничество, Серебряноборское участковое лесничество (квартал 25), предполагаемых к переводу из состава земель лесного фонда в земли с категорией «Земли промышленности, энергетики, транспорта, связи, радиовещания, телевидения, информатики, земли для обеспечения космической деятельности, земли обороны, безопасности и земли иного специального назначения» и в таблице 8 «Характеристика земель лесного фонда по данным Комитета лесного хозяйства Московской области (Истринское лесничество, Серебряноборское участковое лесничество (квартал 25, 26), предполагаемых к установлению на них публичных сервитутов и не подлежащих переводу из состава земель лесного фонда в земли с категорией «Земли промышленности, энергетики, транспорта, связи, радиовещания, телевидения, информатики, земли для обеспечения космической деятельности, земли обороны, безопасности и земли иного специального назначения».

Сведения об изменяемых земельных участках приведены в таблице 9 «Изменяемые земельные участки».

Границы образуемых и изменяемых земельных участков, а также условные номера образуемых земельных участков и номера поворотных точек их границ отображены в графическом материале «Чертеж межевания территории».

Координаты поворотных точек границ образуемых земельных участков представлены в таблице 10 «Каталог координат поворотных точек границ образуемых земельных участков» в системе координат МСК-50.

Площади в границах публичных сервитутов (планируемых) представлены в таблице 11 «Публичные сервитуты (планируемые)».

Координаты поворотных точек границ публичных сервитутов (планируемых) представлены в таблице 12 «Каталог координат поворотных точек границ публичных сервитутов (планируемых)» в системе координат МСК-50.

Границы публичных сервитутов (планируемых) отображены в графическом материале «Чертеж межевания территории».

Образуемые земельные участки

Таблица 6

№ п/п	Кадастровый номер исходного земельного участка	Площадь исходного земельного участка, кв. м	Категория исходного земельного участка	Вид разрешенного использования земельного участка	Условный номер образуемого земельного участка	Площадь испрашиваемого земельного участка, кв. м	Планируемый вид разрешенного использования земельных участков (код)	Способ образования	Целевое назначение лесов	Примечание
Земельные участки в зоне планируемого размещения линейного объекта регионального значения										
1	50:20:0010214:334	359	Земли населенных пунктов	Для индивидуального жилищного строительства	50:20:0010214:334:ЗУ1	74	Земельные участки (территории) общего пользования (12.0)	Образование путем раздела земельного участка	-	-
2	50:20:0000000:300970	4423	Земли населенных пунктов	Земельные участки (территории) общего пользования	50:20:0000000:300970:ЗУ1	627	Земельные участки (территории) общего пользования (12.0)	Образование путем раздела земельного участка	-	-
3	50:20:0010214:328	3952	Земли населенных пунктов	Для строительства транспортной развязки	50:20:0010214:328:ЗУ1	18	Земельные участки (территории) общего пользования (12.0)	Образование путем раздела земельного участка	-	-
4	50:20:0010214:328	3952	Земли населенных пунктов	Для строительства транспортной развязки	50:20:0010214:328:ЗУ2	145	Земельные участки (территории) общего пользования (12.0)	Образование путем раздела земельного участка	-	-

№ п/п	Кадастровый номер исходного земельного участка	Площадь исходного земельного участка, кв. м	Категория исходного земельного участка	Вид разрешенного использования исходного земельного участка	Условный номер образуемого земельного участка	Площадь испрашиваемого земельного участка, кв. м	Планируемый вид разрешенного использования земельных участков (код)	Способ образования	Целевое назначение лесов	Примечание
5	50:20:0010214:328	3952	Земли населенных пунктов	Для строительства транспортной развязки	50:20:0010214:328:ЗУ3	701	Земельные участки (территории) общего пользования (12.0)	Образование путем раздела земельного участка	-	-
6	50:20:0010214	-	-	-	50:20:0010214:ЗУ1	51	Автомобильный транспорт (7.2)	Образование из земель, находящихся в государственной или муниципальной собственности	-	-
7	50:20:0010214	-	-	-	50:20:0010214:ЗУ2	104	Автомобильный транспорт (7.2)	Образование из земель, находящихся в государственной или муниципальной собственности	-	-
8	50:20:0000000:300970	4423	Земли населенных пунктов	Земельные участки (территории) общего пользования	50:20:0000000:300970:ЗУ2	22	Земельные участки (территории) общего пользования (12.0)	Образование путем раздела земельного участка	-	-

№ п/п	Кadaстровый номер исходного земельного участка	Площадь исходного земельного участка, кв. м	Категория исходного земельного участка	Вид разрешенного использования земельного участка	Условный номер образуемого земельного участка	Площадь испрашиваемого земельного участка, кв. м	Планируемый вид разрешенного использования земельных участков (код)	Способ образования	Целевое назначение лесов	Примечание
9	50:20:0000000:300970	4423	Земли населенных пунктов	Земельные участки (территории) общего пользования	50:20:0000000:300970:ЗУ3	220	Земельные участки (территории) общего пользования (12.0)	Образование путем раздела земельного участка	-	-
10	50:20:0010214:328	3952	Земли населенных пунктов	Для строительства транспортной развязки	50:20:0010214:328:ЗУ4	52	Земельные участки (территории) общего пользования (12.0)	Образование путем раздела земельного участка	-	-
11	50:20:0010214	-	-	-	50:20:0010214:ЗУ3	14	Земельные участки (территории) общего пользования (12.0)	Образование из земель, находящихся в государственной или муниципальной собственности	-	-
12	50:20:0010214	-	-	-	50:20:0010214:ЗУ4	7	Земельные участки (территории) общего пользования (12.0)	Образование из земель, находящихся в государственной или муниципальной собственности	-	-

№ п/п	Кадастровый номер исходного земельного участка	Площадь исходного земельного участка, кв. м	Категория исходного земельного участка	Вид разрешенного использования земельного участка	Условный номер образуемого земельного участка	Площадь испрашиваемого земельного участка, кв. м	Планируемый вид разрешенного использования земельных участков (код)	Способ образования	Целевое назначение лесов	Примечание
13	50:20:0000000:300970	4423	Земли населенных пунктов	Земельные участки (территории) общего пользования	50:20:0000000:300970:ЗУ4	81	Земельные участки (территории) общего пользования (12.0)	Образование путем раздела земельного участка	-	-
14	50:20:0010215	-	-	-	50:20:0010215:ЗУ1	7	Земельные участки (территории) общего пользования (12.0)	Образование из земель, находящихся в государственной или муниципальной собственности	-	-
15	50:20:0010215	-	-	-	50:20:0010215:ЗУ2	9	Земельные участки (территории) общего пользования (12.0)	Образование из земель, находящихся в государственной или муниципальной собственности	-	-
16	50:20:0010215:6333	1506	Земли населенных пунктов	Автомобильный транспорт	50:20:0010215:6333:ЗУ1	229	Земельные участки (территории) общего пользования (12.0)	Образование путем раздела земельного участка	-	-

№ п/п	Кадастровый номер исходного земельного участка	Площадь исходного земельного участка, кв. м	Категория исходного земельного участка	Вид разрешенного использования исходного земельного участка	Условный номер образуемого земельного участка	Площадь испрашиваемого земельного участка, кв. м	Планируемый вид разрешенного использования земельных участков (код)	Способ образования	Целевое назначение лесов	Примечание
17	50:20:0010215:86	7077	Земли населенных пунктов	Для строительства транспортной развязки	50:20:0010215:86:ЗУ1	2477	Земельные участки (территории) общего пользования (12.0)	Образование путем раздела земельного участка	-	-
18	50:20:0010215:6333	1506	Земли населенных пунктов	Автомобильный транспорт	50:20:0010215:6333:ЗУ2	164	Земельные участки (территории) общего пользования (12.0)	Образование путем раздела земельного участка	-	-
19	50:20:0010215:86	7077	Земли населенных пунктов	Для строительства транспортной развязки	50:20:0010215:86:ЗУ2	3265	Земельные участки (территории) общего пользования (12.0)	Образование путем раздела земельного участка	-	-
20	50:20:0000000:300970	4423	Земли населенных пунктов	Земельные участки (территории) общего пользования	50:20:0000000:300970:ЗУ5	771	Земельные участки (территории) общего пользования (12.0)	Образование путем раздела земельного участка	-	-
21	50:20:0010215:6333	1506	Земли населенных пунктов	Автомобильный транспорт	50:20:0010215:6333:ЗУ3	491	Земельные участки (территории) общего пользования (12.0)	Образование путем раздела земельного участка	-	-

№ п/п	Кадастровый номер исходного земельного участка	Площадь исходного земельного участка, кв. м	Категория исходного земельного участка	Вид разрешенного использования земельного участка	Условный номер образуемого земельного участка	Площадь испрашиваемого земельного участка, кв. м	Планируемый вид разрешенного использования земельных участков (код)	Способ образования	Целевое назначение лесов	Примечание
22	50:20:0010215:86	7077	Земли населенных пунктов	Для строительства транспортной развязки	50:20:0010215:86:ЗУ3	1251	Земельные участки (территории) общего пользования (12.0)	Образование путем раздела земельного участка	-	-
23	50:20:0000000:300970	4423	Земли населенных пунктов	земельные участки (территории) общего пользования	50:20:0000000:300970:ЗУ6	644	Земельные участки (территории) общего пользования (12.0)	Образование путем раздела земельного участка	-	-
24	50:20:0010215:164	653	Земли населенных пунктов	Для строительства транспортной развязки	50:20:0010215:164:ЗУ1	393	Земельные участки (территории) общего пользования (12.0)	Образование путем раздела земельного участка	-	-
25	50:20:0010215:6335	532	Земли населенных пунктов	Автомобильный транспорт	50:20:0010215:6335:ЗУ1	149	Земельные участки (территории) общего пользования (12.0)	Образование путем раздела земельного участка	-	-
26	50:20:0010215:6335	532	Земли населенных пунктов	Автомобильный транспорт	50:20:0010215:6335:ЗУ2	342	Земельные участки (территории) общего пользования (12.0)	Образование путем раздела земельного участка	-	-

№ п/п	Кадастровый номер исходного земельного участка	Площадь исходного земельного участка, кв. м	Категория исходного земельного участка	Вид разрешенного использования земельного участка	Условный номер образуемого земельного участка	Площадь испрашиваемого земельного участка, кв. м	Планируемый вид разрешенного использования земельных участков (код)	Способ образования	Целевое назначение лесов	Примечание
27	50:20:0010215:6333	1506	Земли населенных пунктов	Автомобильный транспорт	50:20:0010215:6333:ЗУ4	243	Земельные участки (территории) общего пользования (12.0)	Образование путем раздела земельного участка	-	-
28	50:20:0010215:164	653	Земли населенных пунктов	Для строительства транспортной развязки	50:20:0010215:164:ЗУ2	260	Земельные участки (территории) общего пользования (12.0)	Образование путем раздела земельного участка	-	-
29	50:20:0010215:6335	532	Земли населенных пунктов	Автомобильный транспорт	50:20:0010215:6335:ЗУ3	41	Земельные участки (территории) общего пользования (12.0)	Образование путем раздела земельного участка	-	-
30	50:20:0010215:6333	1506	Земли населенных пунктов	Автомобильный транспорт	50:20:0010215:6333:ЗУ5	379	Земельные участки (территории) общего пользования (12.0)	Образование путем раздела земельного участка	-	-
31	50:20:0010215	-	-	-	50:20:0010215:ЗУ3	1	Автомобильный транспорт (7.2)	Образование из земель, находящихся в государственной или муниципальной собственности	-	-

№ п/п	Кадастровый номер исходного земельного участка	Площадь исходного земельного участка, кв. м	Категория исходного земельного участка	Вид разрешенного использования земельного участка	Условный номер образуемого земельного участка	Площадь испрашиваемого земельного участка, кв. м	Планируемый вид разрешенного использования земельных участков (код)	Способ образования	Целевое назначение лесов	Примечание
32	50:20:0010516:2393	1090	Земли населенных пунктов	Для рекреационных целей, озеленения и организации детского отдыха	50:20:0010516:2393:ЗУ1	23	Земельные участки (территории) общего пользования (12.0)	Образование путем раздела земельного участка	-	-
33	50:20:0010516:2392	14359	Земли населенных пунктов	объекты торговли, обслуживание автотранспорта, выставочно-ярмарочная деятельность	50:20:0010516:2392:ЗУ1	789	Земельные участки (территории) общего пользования (12.0)	Образование путем раздела земельного участка	-	-
34	50:20:0010516:2392	14359	Земли населенных пунктов	объекты торговли, обслуживание автотранспорта, выставочно-ярмарочная деятельность	50:20:0010516:2392:ЗУ2	185	Земельные участки (территории) общего пользования (12.0)	Образование путем раздела земельного участка	-	-
35	50:20:0010516:3287	2718	Земли населенных пунктов	Для рекреационных целей, озеленения и организации детского отдыха	50:20:0010516:3287:ЗУ1	623	Земельные участки (территории) общего пользования (12.0)	Образование путем раздела земельного участка	-	-

№ п/п	Кадастровый номер исходного земельного участка	Площадь исходного земельного участка, кв. м	Категория исходного земельного участка	Вид разрешенного использования земельного участка	Условный номер образуемого земельного участка	Площадь испрашиваемого земельного участка, кв. м	Планируемый вид разрешенного использования земельных участков (код)	Способ образования	Целевое назначение лесов	Примечание
36	50:20:0010516:2393	1090	Земли населенных пунктов	Для рекреационных целей, озеленения и организации детского отдыха	50:20:0010516:2393:ЗУ2	131	Земельные участки (территории) общего пользования (12.0)	Образование путем раздела земельного участка	-	-
37	50:20:0010516:2392	14359	Земли населенных пунктов	объекты торговли, обслуживание автотранспорта, выставочно-ярмарочная деятельность	50:20:0010516:2392:ЗУ3	198	Земельные участки (территории) общего пользования (12.0)	Образование путем раздела земельного участка	-	-
38	50:20:0010516:3280	88 159	Земли сельскохозяйственного назначения	Для сельскохозяйственного производства	50:20:0010516:3280:ЗУ1	680	Земельные участки (территории) общего пользования (12.0)	Образование путем раздела земельного участка	-	-
39	50:20:0010112:4951	22546	Земли населенных пунктов	Для рекреационных целей, озеленения и организации детского отдыха	50:20:0010112:4951:ЗУ1	464	Земельные участки (территории) общего пользования (12.0)	Образование путем раздела земельного участка	-	-
40	50:20:0010112:1805	867	Земли населенных пунктов	Автомобильный транспорт	50:20:0010112:1805:ЗУ1	102	Земельные участки (территории) общего пользования (12.0)	Образование путем раздела земельного участка	-	-

№ п/п	Кadaстровый номер исходного земельного участка	Площадь исходного земельного участка, кв. м	Категория исходного земельного участка	Вид разрешенного использования земельного участка	Условный номер образуемого земельного участка	Площадь испрашиваемого земельного участка, кв. м	Планируемый вид разрешенного использования земельных участков (код)	Способ образования	Целевое назначение лесов	Примечание
41	50:20:0010112:4951	22546	Земли населенных пунктов	Для рекреационных целей, озеленения и организации детского отдыха	50:20:0010112:4951:ЗУ2	3094	Земельные участки (территории) общего пользования (12.0)	Образование путем раздела земельного участка	-	-
42	50:20:0010112:1805	867	Земли населенных пунктов	Автомобильный транспорт	50:20:0010112:1805:ЗУ2	139	Земельные участки (территории) общего пользования (12.0)	Образование путем раздела земельного участка	-	-
43	50:20:0010112:1806	885	Земли населенных пунктов	Автомобильный транспорт	50:20:0010112:1806:ЗУ1	633	Земельные участки (территории) общего пользования (12.0)	Образование путем раздела земельного участка	-	-
44	50:20:0010112:4949	98088	Земли населенных пунктов	Для рекреационных целей, озеленения и организации детского отдыха	50:20:0010112:4949:ЗУ1	1230	Земельные участки (территории) общего пользования (12.0)	Образование путем раздела земельного участка	-	-
45	50:20:0010112	-	-	-	50:20:0010112:ЗУ1	1319	Земельные участки (территории) общего пользования (12.0)	Образование из земель, находящихся в государственной или муниципальной собственности	-	-

№ п/п	Кадастровый номер исходного земельного участка	Площадь исходного земельного участка, кв. м	Категория исходного земельного участка	Вид разрешенного использования исходного земельного участка	Условный номер образуемого земельного участка	Площадь испрашиваемого земельного участка, кв. м	Планируемый вид разрешенного использования земельных участков (код)	Способ образования	Целевое назначение лесов	Примечание
46	50:20:0010112:1806	885	Земли населенных пунктов	Автомобильный транспорт	50:20:0010112:1806:ЗУ2	252	Земельные участки (территории) общего пользования (12.0)	Образование путем раздела земельного участка	-	-
47	50:20:0010112:1805	867	Земли населенных пунктов	Автомобильный транспорт	50:20:0010112:1805:ЗУ3	626	Земельные участки (территории) общего пользования (12.0)	Образование путем раздела земельного участка	-	-
48	50:20:0010112	-	-	-	50:20:0010112:ЗУ2	2	Автомобильный транспорт (7.2)	Образование из земель, находящихся в государственной или муниципальной собственности	-	-
49	50:20:0010112:104	1489264	Земли лесного фонда	Для ведения лесного хозяйства и научных исследований	50:20:0010112:104:ЗУ1	202	Автомобильный транспорт (7.2)	Образование путем раздела земельного участка	Защитные леса	Истринское лесничество, Серебряноборское участковое лесничество, квартал 25, выдел 7

50	50:20:0010112: 1832	108560	Земли лесного фонда	Заготовка древесины (включая СОМ); заготовка и сбор недревесных лесных ресурсов; заготовка пищевых лесных ресурсов и сбор лекарственных растений; осуществление видов деятельности в сфере охотничьего хозяйства; ведение сельского хозяйства (сенокосение, пчеловодство); выращивание посадочного материала лесных растений (саженцев, сеянцев); осуществление научно- исследова- тельской деятельности, образовательной деятельности; осуществление рекреационной деятельности;	50:20:0010112: 1832:ЗУ1	2071	Автомобильный транспорт (7.2)	Образование путем раздела земельного участка	Защитные леса	Истринское лесничество, Серебрянобор- ское участко- вое лесни- чество, кварталы 25, выделы 3,6,7
----	------------------------	--------	---------------------------	--------------------------------------------------------------------------------------------------------------------------------------------------------------------------------------------------------------------------------------------------------------------------------------------------------------------------------------------------------------------------------------------------------------------------------------------------------------------------------------------------------------------------------------------------------------------------------------------------	----------------------------	------	----------------------------------	-------------------------------------------------------	------------------	-----------------------------------------------------------------------------------------------------------------------

№ п/п	Кадастровый номер исходного земельного участка	Площадь исходного земельного участка, кв. м	Категория исходного земельного участка	Вид разрешенного использования земельного участка	Условный номер образуемого земельного участка	Площадь испрашиваемого земельного участка, кв. м	Планируемый вид разрешенного использования земельных участков (код)	Способ образования	Целевое назначение лесов	Примечание
				строительство и эксплуатация водохранилищ и иных искусственных водных объектов, а также гидротехнических сооружений, морских портов, морских терминалов, речных портов, причалов; строительство, реконструкция эксплуатация линейных объектов; осуществление религиозной деятельности; изыскательские работы (для прочих объектов лесного хозяйства)						

№ п/п	Кадастровый номер исходного земельного участка	Площадь исходного земельного участка, кв. м	Категория исходного земельного участка	Вид разрешенного использования земельного участка	Условный номер образуемого земельного участка	Площадь испрашиваемого земельного участка, кв. м	Планируемый вид разрешенного использования земельных участков (код)	Способ образования	Целевое назначение лесов	Примечание
51	50:20:0010112:104	1489264	Земли лесного фонда	Для ведения лесного хозяйства и научных исследований	50:20:0010112:104:ЗУ2	1736	Автомобильный транспорт (7.2)	Образование путем раздела земельного участка	Защитные леса	Истринское лесничество, Серебряноборское участковое лесничество, квартал 25, выделы 3, 6
52	50:20:0010112:4949	98088	Земли населенных пунктов	Для рекреационных целей, озеленения и организации детского отдыха	50:20:0010112:4949:ЗУ2	14182	Земельные участки (территории) общего пользования (12.0)	Образование путем раздела земельного участка	-	-
53	50:20:0010112:4949	98088	Земли населенных пунктов	Для рекреационных целей, озеленения и организации детского отдыха	50:20:0010112:4949:ЗУ3	169	Коммунальное обслуживание (3.1)	Образование путем раздела земельного участка	-	-
54	50:20:0010112:4949	98088	Земли населенных пунктов	Для рекреационных целей, озеленения и организации детского отдыха	50:20:0010112:4949:ЗУ4	1364	Коммунальное обслуживание (3.1)	Образование путем раздела земельного участка	-	-
55	50:20:0010112:4949	98088	Земли населенных пунктов	Для рекреационных целей, озеленения и организации детского отдыха	50:20:0010112:4949:ЗУ5	330	Земельные участки (территории) общего пользования (12.0)	Образование путем раздела земельного участка	-	-

№ п/п	Кадастровый номер исходного земельного участка	Площадь исходного земельного участка, кв. м	Категория исходного земельного участка	Вид разрешенного использования земельного участка	Условный номер образуемого земельного участка	Площадь испрашиваемого земельного участка, кв. м	Планируемый вид разрешенного использования земельных участков (код)	Способ образования	Целевое назначение лесов	Примечание
56	50:20:0010112:4949	98088	Земли населенных пунктов	Для рекреационных целей, озеленения и организации детского отдыха	50:20:0010112:4949:ЗУ6	201	Земельные участки (территории) общего пользования (12.0)	Образование путем раздела земельного участка	-	-
57	50:20:0010112:104	1489264	Земли лесного фонда	Для ведения лесного хозяйства и научных исследований	50:20:0010112:104:ЗУ3	24	Автомобильный транспорт (7.2)	Образование путем раздела земельного участка	Защитные леса	Истринское лесничество, Серебряноборское участковое лесничество, квартал 25, выдел 2
58	50:20:0010112:4951	22546	Земли населенных пунктов	Для рекреационных целей, озеленения и организации детского отдыха	50:20:0010112:4951:ЗУ3	10721	Земельные участки (территории) общего пользования (12.0)	Образование путем раздела земельного участка	-	-
59	50:20:0010112:4957	443116	Земли населенных пунктов	для индивидуального жилищного строительства	50:20:0010112:4957:ЗУ1	535	Земельные участки (территории) общего пользования (12.0)	Образование путем раздела земельного участка	-	-
60	50:20:0010112:4951	22546	Земли населенных пунктов	Для рекреационных целей, озеленения и организации детского отдыха	50:20:0010112:4951:ЗУ4	1835	Земельные участки (территории) общего пользования (12.0)	Образование путем раздела земельного участка	-	-

№ п/п	Кадастровый номер исходного земельного участка	Площадь исходного земельного участка, кв. м	Категория исходного земельного участка	Вид разрешенного использования земельного участка	Условный номер образуемого земельного участка	Площадь испрашиваемого земельного участка, кв. м	Планируемый вид разрешенного использования земельных участков (код)	Способ образования	Целевое назначение лесов	Примечание
61	50:20:0010112:4951	22546	Земли населенных пунктов	Для рекреационных целей, озеленения и организации детского отдыха	50:20:0010112:4951:3У5	4245	Земельные участки (территории) общего пользования (12.0)	Образование путем раздела земельного участка	-	-
62	50:20:0010112:4950	5 632	Земли населенных пунктов	Для рекреационных целей, озеленения и организации детского отдыха	50:20:0010112:4950:3У1	695	Земельные участки (территории) общего пользования (12.0)	Образование путем раздела земельного участка	-	-
63	50:20:0010112:1859	40 000	Земли населенных пунктов	Для рекреационных целей, озеленения и организации детского отдыха	50:20:0010112:1859:3У1	8716	Земельные участки (территории) общего пользования (12.0)	Образование путем раздела земельного участка	-	-
64	50:20:0010112:1501	421	Земли особо охраняемых территорий и объектов	Для рекреационных целей, озеленения и организации детского отдыха	50:20:0010112:1501:3У1	167	Земельные участки (территории) общего пользования (12.0)	Образование путем раздела земельного участка	-	-
65	50:20:0010112:1583	11 753	Земли особо охраняемых территорий и объектов	Для рекреационных целей, озеленения и организации детского отдыха	50:20:0010112:1583:3У1	2048	Земельные участки (территории) общего пользования (12.0)	Образование путем раздела земельного участка	-	-

№ п/п	Кадастровый номер исходного земельного участка	Площадь исходного земельного участка, кв. м	Категория исходного земельного участка	Вид разрешенного использования исходного земельного участка	Условный номер образуемого земельного участка	Площадь испрашиваемого земельного участка, кв. м	Планируемый вид разрешенного использования земельных участков (код)	Способ образования	Целевое назначение лесов	Примечание
66	50:20:0010112:1587	21 020	Земли особо охраняемых территорий и объектов	Для рекреационных целей, озеленения и организации детского отдыха	50:20:0010112:1587:ЗУ1	844	Автомобильный транспорт (7.2)	Образование путем раздела земельного участка	-	-
67	50:20:0010110:117	1 196	Земли сельскохозяйственного назначения	Для садоводства	50:20:0010110:117:ЗУ1	121	Земельные участки (территории) общего пользования (12.0)	Образование путем раздела земельного участка	-	-
68	50:20:0010110:119	713	Земли сельскохозяйственного назначения	Для садоводства	50:20:0010110:119:ЗУ1	103	Земельные участки (территории) общего пользования (12.0)	Образование путем раздела земельного участка	-	-
69	50:20:0010110:121	734	Земли сельскохозяйственного назначения	Для садоводства	50:20:0010110:121:ЗУ1	123	Земельные участки (территории) общего пользования (12.0)	Образование путем раздела земельного участка	-	-
70	50:20:0010110:123	661	Земли сельскохозяйственного назначения	Для садоводства	50:20:0010110:123:ЗУ1	102	Земельные участки (территории) общего пользования (12.0)	Образование путем раздела земельного участка	-	-

№ п/п	Кадастровый номер исходного земельного участка	Площадь исходного земельного участка, кв. м	Категория исходного земельного участка	Вид разрешенного использования земельного участка	Условный номер образуемого земельного участка	Площадь испрашиваемого земельного участка, кв. м	Планируемый вид разрешенного использования земельных участков (код)	Способ образования	Целевое назначение лесов	Примечание
71	50:20:0010110:124	595	Земли сельскохозяйственного назначения	Для садоводства	50:20:0010110:124:ЗУ1	143	Земельные участки (территории) общего пользования (12.0)	Образование путем раздела земельного участка	-	-
72	50:20:0000000:306973	18 873	Земли сельскохозяйственного назначения	Для садоводства	50:20:0000000:306973:ЗУ1	1149	Земельные участки (территории) общего пользования (12.0)	Образование путем раздела земельного участка	-	-
73	50:20:0000000:307479	8 829	Категория не установлена	Коммунальное обслуживание	50:20:0000000:307479:ЗУ1	1528	Земельные участки (территории) общего пользования (12.0)	Образование путем раздела земельного участка	-	-
74	50:20:0010112	-	-	-	50:20:0010112:ЗУ3	276	Земельные участки (территории) общего пользования (12.0)	Образование из земель, находящихся в государственной или муниципальной собственности	-	-
75	50:20:0010112:173	30 896	Земли населенных пунктов	Для индивидуального жилищного строительства	50:20:0010112:173:ЗУ1	3848	Земельные участки (территории) общего пользования (12.0)	Образование путем раздела земельного участка	-	-

№ п/п	Кадастровый номер исходного земельного участка	Площадь исходного земельного участка, кв. м	Категория исходного земельного участка	Вид разрешенного использования земельного участка	Условный номер образуемого земельного участка	Площадь испрашиваемого земельного участка, кв. м	Планируемый вид разрешенного использования земельных участков (код)	Способ образования	Целевое назначение лесов	Примечание
76	50:20:0010112:173	30 896	Земли населенных пунктов	Для индивидуального жилищного строительства	50:20:0010112:173:ЗУ2	148	Коммунальное обслуживание (3.1)	Образование путем раздела земельного участка	-	-
-	50:20:0010516:3279	271	Земли сельскохозяйственного назначения	Для сельскохозяйственного производства	-	-	Земельные участки (территории) общего пользования (12.0)	-	-	-
-	50:20:0010516:3288	389	Земли населенных пунктов	Для рекреационных целей, озеленения и организации детского отдыха	-	-	Земельные участки (территории) общего пользования (12.0)	-	-	-
-	50:20:0010516:3278	720	Земли сельскохозяйственного назначения	Для сельскохозяйственного производства	-	-	Земельные участки (территории) общего пользования (12.0)	-	-	-
-	50:20:0010110:127	747	Земли сельскохозяйственного назначения	Для садоводства	-	-	Земельные участки (территории) общего пользования (12.0)	-	-	-

№ п/п	Кадастровый номер исходного земельного участка	Площадь исходного земельного участка, кв. м	Категория исходного земельного участка	Вид разрешенного использования земельного участка	Условный номер образуемого земельного участка	Площадь испрашиваемого земельного участка, кв. м	Планируемый вид разрешенного использования земельных участков (код)	Способ образования	Целевое назначение лесов	Примечание
-	50:20:0010110:126	893	Земли сельскохозяйственного назначения	Для садоводства	-	-	Земельные участки (территории) общего пользования (12.0)	-	-	-
-	50:20:0010110:125	708	Земли сельскохозяйственного назначения	Для садоводства	-	-	Земельные участки (территории) общего пользования (12.0)	-	-	-
-	50:20:0010110:122	683	Земли сельскохозяйственного назначения	Для садоводства	-	-	Земельные участки (территории) общего пользования (12.0)	-	-	-
-	50:20:0010110:120	527	Земли сельскохозяйственного назначения	Для садоводства	-	-	Земельные участки (территории) общего пользования (12.0)	-	-	-
-	50:20:0010110:118	713	Земли сельскохозяйственного назначения	Для садоводства	-	-	Земельные участки (территории) общего пользования (12.0)	-	-	-

№ п/п	Кадастровый номер исходного земельного участка	Площадь исходного земельного участка, кв. м	Категория исходного земельного участка	Вид разрешенного использования земельного участка	Условный номер образуемого земельного участка	Площадь испрашиваемого земельного участка, кв. м	Планируемый вид разрешенного использования земельных участков (код)	Способ образования	Целевое назначение лесов	Примечание
-	50:20:0010515:1774	205	Земли населенных пунктов	Автомобильный транспорт	-	-	-	-	-	-
-	50:20:0010516:3264	31	Земли населенных пунктов	Автомобильный транспорт	-	-	-	-	-	-
-	50:20:0010215:6586	134	Земли населенных пунктов	Автомобильный транспорт	-	-	-	-	-	-
-	50:20:0010215:6332	68	Земли населенных пунктов	Автомобильный транспорт	-	-	-	-	-	-
-	50:20:0010214:325	99	Земли населенных пунктов	Автомобильный транспорт	-	-	-	-	-	-
-	50:20:0010214:327	76	Земли населенных пунктов	Автомобильный транспорт	-	-	-	-	-	-
-	50:20:0010214:326	265	Земли населенных пунктов	Автомобильный транспорт	-	-	-	-	-	-
-	50:20:0010214:330	100	Земли населенных пунктов	Для строительства транспортной развязки	-	-	-	-	-	-
-	50:20:0010214:329	114	Земли населенных пунктов	Для строительства транспортной развязки	-	-	-	-	-	-
Итого						81348				

№ п/п	Кадастровый номер исходного земельного участка	Площадь исходного земельного участка, кв. м	Категория исходного земельного участка	Вид разрешенного использования исходного земельного участка	Условный номер образуемого земельного участка	Площадь испрашиваемого земельного участка, кв. м	Планируемый вид разрешенного использования земельных участков (код)	Способ образования	Целевое назначение лесов	Примечание
Земельные участки в зонах планируемого размещения линейных объектов, подлежащих реконструкции в связи с изменением их местоположения										
77	50:20:0010214	-	-	-	50:20:0010214: ЗУ5	9	Коммунальное обслуживание (3.1)	Образование из земель, находящихся в государственной или муниципальной собственности	-	-
78	50:20:0010215	-	-	-	50:20:0010215: ЗУ4	19	Коммунальное обслуживание (3.1)	Образование из земель, находящихся в государственной или муниципальной собственности	-	-
79	50:20:0010214	-	-	-	50:20:0010214: ЗУ6	180	Коммунальное обслуживание (3.1)	Образование из земель, находящихся в государственной или муниципальной собственности	-	-
80	50:20:0010215	-	-	-	50:20:0010215: ЗУ5	318	Коммунальное обслуживание (3.1)	Образование из земель, находящихся в государственной или муниципальной собственности	-	-
Итого						526				

« Характеристика земель лесного фонда по данным Комитета лесного хозяйства Московской области (Истринское лесничество, Серебряноборское участковое лесничество квартал 25), предполагаемых к переводу из состава земель лесного фонда в земли с категорией «Земли промышленности, энергетики, транспорта, связи, радиовещания, телевидения, информатики, земли для обеспечения космической деятельности, земли обороны, безопасности и земли иного специального назначения»

Таблица 7

Выдел	Состав, особенности выдела	Высота, м	Возраст	Ярус	Подрост, подлесок	Хозяйственные мероприятия	Номер образуемого участка/ публичного сервитута (планируемого)	Площадь лесного выдела в границах линейного объекта	
Истринское лесничество, участковое лесничество: Серебряноборское									
категория зашитности – леса, расположенные в первом и втором поясах зон санитарной охраны источников питьевого и хозяйственно-бытового водоснабжения									
Виды использования: заготовка древесины; заготовка и сбор недревесных лесных ресурсов; заготовка пищевых лесных ресурсов и сбор лекарственных растений; осуществление научно-исследовательской деятельности, образовательной деятельности; осуществление рекреационной деятельности; выращивание посадочного материала лесных растений (саженцев, сеянцев); строительство и эксплуатация водохранилищ и иных искусственных водных объектов, а также гидротехнических сооружений, морских портов, морских терминалов, речных портов, причалов; строительство, реконструкция, эксплуатация линейных объектов; осуществление религиозной деятельности; изыскательские работы									
Квартал 25									
2	Сосна - 90%, береза - 10%, осина + липа + дуб низкоствольный - менее 5%	Сосна - 29, береза - 27	Сосна - 150, береза - 85	1	подлесок (густой): лещина, рябина, крушина ломкая	-	57	24	
3	Сосна - 90%, береза - 10%	Сосна - 28, береза - 27	Сосна - 110, береза - 85	1	подлесок (средний): лещина, рябина	-	50 51	369 1441	
6	Ольха серая - 80%, береза - 10%, осина - 10%	Ольха серая, осина - 18, береза - 16	45	1	подлесок (густой): лещина, рябина, жимолость	-	50 51	1227 295	
7	Сосна - 50%, береза - 20%, дуб низкоствольный - 10%, осина - 10%, ольха серая - 10%	Сосна - 29, береза - 27, дуб низкоствольный - 24	120	1	-	-	49 50	202 475	
Итого									4033

Характеристика земель лесного фонда по данным Комитета лесного хозяйства Московской области (Истринское лесничество, Серебряноборское участковое лесничество (квартал 25, 26), предполагаемых к установлению на них публичных сервитутов и не подлежащих переводу из состава земель лесного фонда в земли с категорией «Земли промышленности, энергетики, транспорта, связи, радиовещания, телевидения, информатики, земли для обеспечения космической деятельности, земли обороны, безопасности и земли иного специального назначения»

Таблица 8

Выдел	Состав, особенности выдела	Высота, м	Возраст	Ярус	Подрост., подлесок	Хозяйственные мероприятия	Номер образуемого участка/ публичного сервитута (планируемого)	Площадь лесного выдела в границах линейного объекта
Истринское лесничество, участковое лесничество: Серебряноборское								
категория зашитности – леса, расположенные в первом и втором поясах зон санитарной охраны источников питьевого и хозяйственно-бытового водоснабжения								
Виды использования: заготовка древесины; заготовка и сбор недревесных лесных ресурсов; заготовка пищевых лесных ресурсов и сбор лекарственных растений; осуществление научно-исследовательской деятельности, образовательной деятельности, осуществление рекреационной деятельности; выращивание посадочного материала лесных растений (саженцев, семян); строительство и эксплуатация водохранилищ и иных искусственных водных объектов, а также гидротехнических сооружений, морских портов, морских терминалов, речных портов, причалов; строительство, реконструкция, эксплуатация линейных объектов; осуществление религиозной деятельности; изыскательские работы								
Квартал 25								
2	Сосна – 90%, береза – 10%, осина + липа + дуб низкоствольный – менее 5%	Сосна – 29, береза – 27	Сосна – 150, береза – 85	1	подлесок (густой): лещина, рябина, крушина ломкая	-	98	197
Квартал 26								
7	Сосна – 90%, береза – 10%	Сосна – 1, береза – 27	Сосна – 150, береза – 85	1	подлесок (средний): лещина, рябина, крушина ломкая	-	98	80
Итого								277

Изменяемые земельные участки

Таблица 9

№ п/п	Условный номер образуемого земельного участка	Кадастровый номер земельного участка	Площадь, кв. м	
			В границах образуемых земельных участков	Всего земельного участка
1	1	50:20:0010214:334	74	359
2	2	50:20:0000000:300970	627	4423
	8		22	
	9		220	
	13		81	
	20		771	
	23		644	
3	72	50:20:0000000:306973	1149	18 873
4	73	50:20:0000000:307479	1528	8 829
5	67	50:20:0010110:117	121	1 196
6	68	50:20:0010110:119	103	713
7	69	50:20:0010110:121	123	734
8	70	50:20:0010110:123	102	661
9	71	50:20:0010110:124	143	595
10	49	50:20:0010112:104	202	1489264
	51		1736	
	57		24	
11	64	50:20:0010112:1501	167	421
12	65	50:20:0010112:1583	2048	11 753
13	66	50:20:0010112:1587	844	21 020
14	75	50:20:0010112:173	3848	30 896
	76		148	
15	40	50:20:0010112:1805	102	867
	42		139	
	47		626	
16	43	50:20:0010112:1806	633	885
	46		252	
17	50	50:20:0010112:1832	2071	108560
18	63	50:20:0010112:1859	8716	40 000
19	44	50:20:0010112:4949	1230	98088
	52		14182	
	53		169	
	54		1364	
	55		330	
	56		201	
20	62	50:20:0010112:4950	695	5 632
21	39	50:20:0010112:4951	464	22546
	41		3094	
	58		10721	
	60		1835	
	61		4245	
22	59	50:20:0010112:4957	535	443116

№ п/п	Условный номер образуемого земельного участка	Кадастровый номер земельного участка	Площадь, кв. м	
			В границах образуемых земельных участков	Всего земельного участка
23	3	50:20:0010214:328	18	3952
	4		145	
	5		701	
	10		52	
24	24	50:20:0010215:164	393	653
	28		260	
25	16	50:20:0010215:6333	229	1506
	18		164	
	21		491	
	27		243	
26	25	50:20:0010215:6335	379	532
	26		149	
	29		342	
27	17	50:20:0010215:86	41	7077
	19		2477	
	22		3265	
28	33	50:20:0010516:2392	1251	14359
	34		789	
	37		185	
29	32	50:20:0010516:2393	198	1090
	36		23	
30	38	50:20:0010516:3280	131	88 159
31	35	50:20:0010516:3287	680	2718
32	-	50:20:0010516:3279	623	271
33	-	50:20:0010516:3288	-	389
34	-	50:20:0010516:3278	-	720
35	-	50:20:0010110:127	-	747
36	-	50:20:0010110:126	-	893
37	-	50:20:0010110:125	-	708
38	-	50:20:0010110:122	-	683
39	-	50:20:0010110:120	-	527
40	-	50:20:0010110:118	-	713

Каталог координат поворотных точек границ образуемых земельных участков

Система координат МСК-50

Таблица 10

Номер точки	Координаты, м	
	X	Y
1		
1	468090.21	2176240.75
2	468063.20	2176228.39
3	468060.83	2176231.44
4	468058.82	2176229.30
5	468062.32	2176223.66
6	468070.64	2176228.79
1	468090.21	2176240.75
2		
6	468070.64	2176228.79
5	468062.32	2176223.66
7	468065.24	2176219.37
8	468076.94	2176227.21
9	468089.12	2176234.63
10	468114.07	2176249.06
11	468123.62	2176254.90
12	468138.65	2176264.60
13	468149.74	2176269.04
14	468152.61	2176271.17
15	468154.38	2176270.08
16	468158.64	2176274.12
17	468157.33	2176274.99
18	468159.14	2176279.22
19	468153.71	2176283.71
20	468144.68	2176274.52
21	468127.42	2176263.81
22	468100.21	2176246.93
23	468092.47	2176242.13
6	468070.64	2176228.79
3		
16	468158.64	2176274.12
15	468154.38	2176270.08
24	468157.77	2176267.98
25	468160.76	2176272.71
16	468158.64	2176274.12
4		
26	468166.72	2176293.35
27	468157.66	2176298.08
28	468155.85	2176294.26
29	468152.05	2176285.08
19	468153.71	2176283.71
18	468159.14	2176279.22
30	468159.64	2176280.36
26	468166.72	2176293.35
5		
31	468172.82	2176320.87

Номер точки	Координаты, м	
	X	Y
32	468156.20	2176305.16
27	468157.66	2176298.08
26	468166.72	2176293.35
33	468167.91	2176295.18
34	468177.40	2176292.58
35	468192.81	2176309.25
36	468185.86	2176322.90
31	468172.82	2176320.87
6		
37	468171.35	2176334.74
38	468153.57	2176317.84
39	468165.18	2176319.67
40	468162.95	2176324.10
37	468171.35	2176334.74
7		
39	468165.18	2176319.67
38	468153.57	2176317.84
32	468156.20	2176305.16
41	468163.94	2176312.48
42	468166.18	2176317.69
39	468165.18	2176319.67
8		
31	468172.82	2176320.87
39	468165.18	2176319.67
42	468166.18	2176317.69
41	468163.94	2176312.48
31	468172.82	2176320.87
9		
43	468178.03	2176340.46
37	468171.35	2176334.74
40	468162.95	2176324.10
39	468165.18	2176319.67
31	468172.82	2176320.87
44	468174.77	2176322.71
45	468182.62	2176330.12
46	468184.60	2176331.61
43	468178.03	2176340.46
10		
45	468182.62	2176330.12
44	468174.77	2176322.71
31	468172.82	2176320.87
36	468185.86	2176322.90
47	468184.82	2176324.95
48	468185.53	2176325.56
45	468182.62	2176330.12
11		

Номер точки	Координаты, м	
	X	Y
49	468187.71	2176327.42
46	468184.60	2176331.61
45	468182.62	2176330.12
48	468185.53	2176325.56
49	468187.71	2176327.42
12		
50	468188.68	2176328.30
51	468186.15	2176332.12
52	468185.55	2176332.33
46	468184.60	2176331.61
49	468187.71	2176327.42
50	468188.68	2176328.30
13		
53	468190.38	2176335.97
54	468183.03	2176345.28
43	468178.03	2176340.46
46	468184.60	2176331.61
52	468185.55	2176332.33
55	468189.13	2176335.03
53	468190.38	2176335.97
14		
53	468190.38	2176335.97
55	468189.13	2176335.03
56	468189.28	2176334.87
57	468190.16	2176333.89
58	468191.91	2176331.23
59	468193.20	2176332.40
53	468190.38	2176335.97
15		
60	468194.42	2176333.45
61	468192.15	2176337.31
53	468190.38	2176335.97
59	468193.20	2176332.40
60	468194.42	2176333.45
16		
62	468271.18	2176333.85
63	468251.74	2176286.23
64	468246.00	2176279.16
65	468248.08	2176276.15
66	468253.96	2176284.12
67	468268.47	2176316.63
68	468276.38	2176334.36
62	468271.18	2176333.85
17		
62	468271.18	2176333.85
69	468230.17	2176329.87
70	468200.90	2176325.29
71	468203.93	2176319.73

Номер точки	Координаты, м	
	X	Y
72	468231.85	2176271.71
73	468231.27	2176270.92
74	468234.65	2176265.17
64	468246.00	2176279.16
63	468251.74	2176286.23
62	468271.18	2176333.85
18		
75	468283.50	2176364.01
62	468271.18	2176333.85
68	468276.38	2176334.36
76	468289.30	2176363.32
77	468283.62	2176363.98
75	468283.50	2176364.01
19		
78	468254.69	2176388.96
79	468248.85	2176383.58
80	468244.41	2176378.69
81	468244.05	2176378.88
82	468241.81	2176381.27
61	468192.15	2176337.31
60	468194.42	2176333.45
83	468195.80	2176334.63
70	468200.90	2176325.29
69	468230.17	2176329.87
62	468271.18	2176333.85
75	468283.50	2176364.01
84	468262.95	2176368.87
85	468274.26	2176379.02
86	468269.05	2176384.10
87	468262.07	2176391.38
88	468261.25	2176394.72
78	468254.69	2176388.96
20		
89	468234.53	2176389.03
54	468183.03	2176345.28
53	468190.38	2176335.97
61	468192.15	2176337.31
82	468241.81	2176381.27
89	468234.53	2176389.03
21		
90	468301.02	2176406.93
75	468283.50	2176364.01
77	468283.62	2176363.98
76	468289.30	2176363.32
91	468315.45	2176421.90
92	468317.99	2176430.42
93	468311.87	2176432.70
94	468303.37	2176412.48

Номер точки	Координаты, м	
	X	Y
90	468301.02	2176406.93
22		
95	468278.70	2176413.93
82	468241.81	2176381.27
81	468244.05	2176378.88
80	468244.41	2176378.69
79	468248.85	2176383.58
78	468254.69	2176388.96
88	468261.25	2176394.72
87	468262.07	2176391.38
86	468269.05	2176384.10
85	468274.26	2176379.02
84	468262.95	2176368.87
75	468283.50	2176364.01
90	468301.02	2176406.93
95	468278.70	2176413.93
23		
96	468258.04	2176409.01
89	468234.53	2176389.03
82	468241.81	2176381.27
95	468278.70	2176413.93
97	468282.94	2176418.89
98	468287.58	2176424.32
99	468279.49	2176430.13
96	468258.04	2176409.01
24		
93	468311.87	2176432.70
100	468298.89	2176437.54
97	468282.94	2176418.89
94	468303.37	2176412.48
93	468311.87	2176432.70
25		
100	468298.89	2176437.54
101	468290.27	2176440.74
99	468279.49	2176430.13
98	468287.58	2176424.32
100	468298.89	2176437.54
26		
102	468322.18	2176471.98
103	468317.23	2176473.75
104	468295.91	2176446.30
101	468290.27	2176440.74
100	468298.89	2176437.54
105	468317.89	2176459.76
102	468322.18	2176471.98
27		
106	468322.81	2176458.72
93	468311.87	2176432.70

Номер точки	Координаты, м	
	X	Y
92	468317.99	2176430.42
107	468329.60	2176469.33
102	468322.18	2176471.98
105	468317.89	2176459.76
106	468322.81	2176458.72
28		
93	468311.87	2176432.70
106	468322.81	2176458.72
105	468317.89	2176459.76
100	468298.89	2176437.54
93	468311.87	2176432.70
29		
108	468327.40	2176486.85
103	468317.23	2176473.75
102	468322.18	2176471.98
108	468327.40	2176486.85
30		
109	468362.86	2176565.37
108	468327.40	2176486.85
102	468322.18	2176471.98
107	468329.60	2176469.33
110	468341.07	2176507.78
111	468363.11	2176565.28
109	468362.86	2176565.37
31		
111	468363.11	2176565.28
112	468364.74	2176569.54
109	468362.86	2176565.37
111	468363.11	2176565.28
32		
113	468402.56	2176248.49
114	468393.29	2176254.73
115	468391.35	2176254.37
116	468395.51	2176250.10
117	468402.63	2176247.39
113	468402.56	2176248.49
33		
118	468373.96	2176329.03
119	468365.78	2176330.08
120	468371.18	2176308.01
121	468376.88	2176290.09
122	468388.53	2176259.35
115	468391.35	2176254.37
114	468393.29	2176254.73
113	468402.56	2176248.49
117	468402.63	2176247.39
123	468411.85	2176246.86
124	468413.24	2176242.06

Номер точки	Координаты, м	
	X	Y
125	468419.48	2176243.87
126	468417.31	2176251.37
127	468414.65	2176253.83
128	468410.20	2176254.51
129	468404.18	2176253.76
130	468398.68	2176255.82
131	468394.64	2176261.60
118	468373.96	2176329.03
34		
118	468373.96	2176329.03
132	468366.23	2176354.29
133	468359.17	2176355.12
119	468365.78	2176330.08
118	468373.96	2176329.03
35		
134	468353.61	2176377.98
135	468334.76	2176380.14
136	468316.91	2176375.23
137	468309.12	2176356.25
138	468340.85	2176364.36
139	468346.23	2176361.65
140	468349.18	2176367.68
134	468353.61	2176377.98
36		
141	468352.19	2176358.64
142	468359.85	2176374.57
143	468360.97	2176377.14
134	468353.61	2176377.98
140	468349.18	2176367.68
139	468346.23	2176361.65
141	468352.19	2176358.64
37		
133	468359.17	2176355.12
132	468366.23	2176354.29
144	468370.22	2176356.09
145	468367.57	2176359.61
146	468365.32	2176364.05
147	468363.56	2176370.00
148	468362.92	2176374.33
149	468362.88	2176376.92
143	468360.97	2176377.14
142	468359.85	2176374.57
141	468352.19	2176358.64
133	468359.17	2176355.12
38		
150	468371.69	2176400.45
151	468347.82	2176409.69
152	468337.60	2176380.92

Номер точки	Координаты, м	
	X	Y
153	468334.76	2176380.15
154	468362.88	2176376.93
155	468362.83	2176379.97
156	468363.64	2176385.03
157	468365.20	2176390.08
158	468367.13	2176394.31
159	468370.14	2176398.81
150	468371.69	2176400.45
39		
160	468388.07	2176410.34
161	468375.91	2176414.02
162	468343.58	2176421.34
163	468340.32	2176412.60
164	468363.37	2176403.68
165	468364.59	2176403.20
166	468370.95	2176400.74
167	468371.20	2176400.64
150	468371.69	2176400.45
168	468373.68	2176402.56
169	468377.37	2176405.58
170	468382.68	2176408.59
160	468388.07	2176410.34
40		
171	468343.32	2176420.65
172	468332.90	2176424.63
173	468332.02	2176424.96
174	468329.55	2176416.67
163	468340.32	2176412.60
171	468343.32	2176420.65
41		
175	468425.34	2176399.37
176	468424.78	2176400.18
177	468425.88	2176409.53
178	468445.43	2176464.00
179	468441.57	2176465.15
180	468427.76	2176435.72
181	468358.11	2176460.27
162	468343.58	2176421.34
161	468375.91	2176414.02
160	468388.07	2176410.34
182	468393.46	2176412.08
183	468400.97	2176412.33
184	468405.20	2176411.68
185	468409.54	2176410.46
186	468415.93	2176407.46
187	468419.94	2176404.71
175	468425.34	2176399.37
42		

Номер точки	Координаты, м	
	X	Y
188	468347.85	2176478.03
173	468332.02	2176424.96
172	468332.90	2176424.63
189	468346.14	2176461.55
190	468352.03	2176476.47
188	468347.85	2176478.03
43		
190	468352.03	2176476.47
189	468346.14	2176461.55
172	468332.90	2176424.63
171	468343.32	2176420.65
181	468358.11	2176460.27
191	468362.70	2176472.56
190	468352.03	2176476.47
44		
179	468441.57	2176465.15
192	468409.40	2176474.84
193	468399.59	2176447.71
194	468374.12	2176457.26
195	468368.76	2176470.34
191	468362.70	2176472.56
181	468358.11	2176460.27
180	468427.76	2176435.72
179	468441.57	2176465.15
45		
196	468401.30	2176594.46
197	468388.58	2176587.75
198	468388.56	2176587.76
199	468382.16	2176573.07
200	468377.04	2176559.71
201	468385.42	2176556.37
202	468359.84	2176496.24
203	468371.10	2176495.07
204	468407.69	2176593.14
205	468412.42	2176598.52
206	468416.65	2176611.26
196	468401.30	2176594.46
46		
203	468371.10	2176495.07
202	468359.84	2176496.24
190	468352.03	2176476.47
191	468362.70	2176472.56
203	468371.10	2176495.07
47		
202	468359.84	2176496.24
201	468385.42	2176556.37
200	468377.04	2176559.71
207	468366.76	2176532.89

Номер точки	Координаты, м	
	X	Y
208	468355.28	2176502.95
188	468347.85	2176478.03
190	468352.03	2176476.47
202	468359.84	2176496.24
48		
209	468443.12	2176712.46
198	468388.56	2176587.76
197	468388.58	2176587.75
210	468443.12	2176712.45
211	468450.19	2176737.84
209	468443.12	2176712.46
49		
212	468507.86	2176977.12
213	468502.53	2176977.80
214	468495.52	2176923.12
215	468506.97	2176964.57
212	468507.86	2176977.12
50		
216	468479.36	2176842.63
217	468473.04	2176810.11
218	468453.80	2176734.59
219	468441.79	2176702.11
220	468429.03	2176648.54
221	468454.30	2176721.75
222	468469.47	2176769.99
223	468496.24	2176863.93
224	468503.14	2176910.13
215	468506.97	2176964.57
214	468495.52	2176923.12
225	468490.99	2176887.80
226	468490.18	2176881.49
216	468479.36	2176842.63
51		
210	468443.12	2176712.45
197	468388.58	2176587.75
196	468401.30	2176594.46
206	468416.65	2176611.26
220	468429.03	2176648.54
219	468441.79	2176702.11
218	468453.80	2176734.59
217	468473.04	2176810.11
216	468479.36	2176842.63
211	468450.19	2176737.84
210	468443.12	2176712.45
52		
227	468750.00	2176684.59
228	468748.19	2176687.39
229	468628.85	2176609.04

Номер точки	Координаты, м	
	X	Y
230	468613.03	2176631.60
231	468491.47	2176550.95
232	468415.12	2176556.10
233	468403.72	2176572.32
205	468412.42	2176598.52
204	468407.69	2176593.14
203	468371.10	2176495.07
191	468362.70	2176472.56
195	468368.76	2176470.34
194	468374.12	2176457.26
193	468399.59	2176447.71
192	468409.40	2176474.84
179	468441.57	2176465.15
234	468443.87	2176470.05
235	468459.05	2176485.23
236	468664.79	2176625.90
237	468728.42	2176669.52
227	468750.00	2176684.59

за исключением

238	468443.45	2176523.31
239	468431.68	2176517.78
240	468437.22	2176506.02
241	468448.98	2176511.55
238	468443.45	2176523.31

за исключением

242	468582.50	2176598.83
243	468524.19	2176560.28
244	468532.62	2176547.53
245	468559.29	2176558.79
246	468593.86	2176581.65
242	468582.50	2176598.83

53

238	468443.45	2176523.31
239	468431.68	2176517.78
240	468437.22	2176506.02
241	468448.98	2176511.55
238	468443.45	2176523.31

54

242	468582.50	2176598.83
243	468524.19	2176560.28
244	468532.62	2176547.53
245	468559.29	2176558.79
246	468593.86	2176581.65
242	468582.50	2176598.83

55

247	468832.24	2176742.39
248	468830.40	2176744.87
249	468757.14	2176693.58

Номер точки	Координаты, м	
	X	Y
228	468748.19	2176687.39
227	468750.00	2176684.59
250	468810.01	2176726.50
247	468832.24	2176742.39
56		
248	468830.40	2176744.87
247	468832.24	2176742.39
251	468898.07	2176789.45
252	468884.23	2176782.57
248	468830.40	2176744.87
57		
253	468572.07	2177265.97
254	468568.16	2177266.34
255	468567.57	2177260.37
256	468571.51	2177260.00
253	468572.07	2177265.97
58		
257	468521.97	2176496.58
258	468611.87	2176561.40
259	468761.45	2176666.93
227	468750.00	2176684.59
237	468728.42	2176669.52
236	468664.79	2176625.90
235	468459.05	2176485.23
234	468443.87	2176470.05
179	468441.57	2176465.15
178	468445.43	2176464.00
177	468425.88	2176409.53
176	468424.78	2176400.18
175	468425.34	2176399.37
260	468428.71	2176394.51
261	468431.72	2176387.53
262	468433.06	2176380.52
263	468432.95	2176373.25
264	468433.23	2176370.50
265	468434.61	2176365.02
266	468435.90	2176362.43
267	468445.16	2176356.73
268	468447.24	2176359.84
269	468439.18	2176370.00
270	468439.66	2176383.22
271	468444.65	2176396.42
272	468457.14	2176418.81
273	468459.67	2176423.50
274	468461.01	2176439.09
275	468489.21	2176479.84
257	468521.97	2176496.58
59		

Номер точки	Координаты, м	
	X	Y
275	468489.21	2176479.84
274	468461.01	2176439.09
278	468459.68	2176423.52
279	468470.45	2176443.45
280	468485.07	2176462.30
281	468495.33	2176473.08
282	468498.01	2176470.01
283	468502.53	2176473.95
284	468499.59	2176477.33
285	468518.91	2176494.37
257	468521.97	2176496.58
275	468489.21	2176479.84
60		
286	468772.65	2176668.52
287	468760.30	2176688.47
288	468828.20	2176736.02
289	468830.45	2176732.93
290	468836.23	2176736.99
247	468832.24	2176742.39
250	468810.01	2176726.50
227	468750.00	2176684.59
259	468761.45	2176666.93
258	468611.87	2176561.40
257	468521.97	2176496.58
291	468542.42	2176507.03
286	468772.65	2176668.52
61		
247	468832.24	2176742.39
290	468836.23	2176736.99
289	468830.45	2176732.93
288	468828.20	2176736.02
287	468760.30	2176688.47
292	468772.65	2176668.54
293	468913.72	2176767.48
251	468898.07	2176789.45
247	468832.24	2176742.39
62		
294	468919.77	2176804.67
251	468898.07	2176789.45
293	468913.72	2176767.48
295	468934.18	2176781.83
294	468919.77	2176804.67
63		
296	469081.71	2176953.63
297	468873.79	2176823.70
298	468874.34	2176822.92
299	468877.73	2176818.14
251	468898.07	2176789.45

Номер точки	Координаты, м	
	X	Y
294	468919.77	2176804.67
300	468914.17	2176813.56
301	469096.95	2176927.77
302	469103.72	2176931.54
303	469110.50	2176934.43
304	469117.53	2176936.61
305	469125.13	2176938.14
306	469128.70	2176938.67
307	469129.93	2176944.15
308	469136.80	2176945.75
309	469120.87	2176967.83
310	469119.99	2176967.70
311	469110.11	2176965.72
312	469100.13	2176962.62
313	469093.42	2176959.75
314	469100.17	2176949.35
315	469089.50	2176942.43
316	469087.79	2176945.06
317	469082.10	2176953.84
296	469081.71	2176953.63
64		
314	469100.17	2176949.35
313	469093.42	2176959.75
318	469090.51	2176958.51
317	469082.10	2176953.84
316	469087.79	2176945.06
315	469089.50	2176942.43
314	469100.17	2176949.35
65		
319	469180.33	2176976.58
309	469120.87	2176967.83
308	469136.80	2176945.75
307	469129.93	2176944.15
306	469128.70	2176938.67
320	469195.72	2176948.54
321	469207.27	2176950.91
322	469211.86	2176952.41
319	469180.33	2176976.58
66		
323	469243.34	2176967.35
324	469200.35	2176980.21
325	469199.58	2176979.96
326	469190.51	2176978.09
319	469180.33	2176976.58
322	469211.86	2176952.41
327	469218.88	2176954.70
328	469230.00	2176959.77
323	469243.34	2176967.35

Номер точки	Координаты, м	
	X	Y
67		
329	469223.95	2176991.13
330	469216.01	2176986.36
331	469208.30	2176982.84
332	469217.64	2176979.87
333	469232.77	2176991.94
334	469230.12	2176995.32
329	469223.95	2176991.13
68		
335	469244.34	2177004.97
334	469230.12	2176995.32
333	469232.77	2176991.94
336	469233.91	2176990.56
337	469247.84	2177000.04
335	469244.34	2177004.97
69		
338	469258.83	2177014.83
335	469244.34	2177004.97
337	469247.84	2177000.04
339	469250.70	2177001.57
340	469264.16	2177010.68
341	469260.04	2177015.74
338	469258.83	2177014.83
70		
342	469272.65	2177026.81
343	469270.97	2177024.93
344	469265.29	2177019.70
341	469260.04	2177015.74
340	469264.16	2177010.68
345	469265.24	2177010.81
346	469266.36	2177011.58
347	469265.56	2177012.73
348	469268.90	2177015.12
349	469268.42	2177015.53
350	469277.08	2177021.36
342	469272.65	2177026.81
71		
351	469282.56	2177039.54
352	469276.10	2177030.69
342	469272.65	2177026.81
350	469277.08	2177021.36
353	469288.10	2177030.26
354	469290.01	2177032.53
355	469287.32	2177034.91
351	469282.56	2177039.54
72		
356	469248.98	2176974.34
357	469237.06	2176974.83

Номер точки	Координаты, м	
	X	Y
358	469227.02	2176977.07
332	469217.64	2176979.87
331	469208.30	2176982.84
359	469207.98	2176982.70
324	469200.35	2176980.21
323	469243.34	2176967.35
360	469270.42	2176971.11
361	469331.29	2177051.56
362	469342.25	2177070.00
363	469318.14	2177093.28
364	469312.82	2177086.06
365	469333.03	2177069.88
366	469332.87	2177066.05
367	469331.56	2177062.43
368	469329.43	2177057.29
369	469325.48	2177049.55
370	469324.08	2177046.98
371	469312.97	2177032.48
372	469304.09	2177021.75
354	469290.01	2177032.53
353	469288.10	2177030.26
373	469302.21	2177019.36
374	469280.01	2176992.35
375	469266.61	2176976.02
376	469265.48	2176975.37
377	469262.76	2176974.19
356	469248.98	2176974.34
73		
378	469344.01	2177116.82
379	469335.37	2177110.76
380	469327.13	2177103.52
381	469319.72	2177095.45
363	469318.14	2177093.28
362	469342.25	2177070.00
382	469368.19	2177113.64
383	469377.96	2177143.21
384	469367.53	2177133.14
378	469344.01	2177116.82
74		
385	469418.11	2177197.61
386	469393.34	2177161.80
387	469381.44	2177146.57
383	469377.96	2177143.21
382	469368.19	2177113.64
385	469418.11	2177197.61
75		
388	469450.77	2177245.57
389	469440.28	2177234.90

Номер точки	Координаты, м	
	X	Y
390	469350.80	2177084.38
391	469353.94	2177087.14
392	469360.59	2177091.81
393	469368.25	2177096.59
394	469386.86	2177110.10
395	469403.78	2177126.44
396	469413.60	2177139.01
397	469418.27	2177144.98
398	469421.67	2177150.87
399	469429.77	2177164.90
400	469436.23	2177178.15
401	469441.39	2177187.72
402	469447.13	2177196.59
403	469453.56	2177204.98
404	469459.53	2177203.73
388	469450.77	2177245.57
76		
398	469421.67	2177150.87
397	469418.27	2177144.98
396	469413.60	2177139.01
405	469419.74	2177134.55
406	469421.43	2177136.94
407	469424.50	2177135.05
408	469431.02	2177144.25
398	469421.67	2177150.87
77		
43	468178.03	2176340.46
409	468178.42	2176340.84
410	468173.17	2176347.99
411	468172.04	2176347.04
43	468178.03	2176340.46
78		
412	468181.31	2176343.63
54	468183.03	2176345.28
413	468177.68	2176351.81
414	468176.09	2176350.46
412	468181.31	2176343.63
79		
415	468225.44	2176263.01

Номер точки	Координаты, м	
	X	Y
416	468226.37	2176264.28
417	468223.26	2176266.66
418	468220.63	2176272.10
419	468220.18	2176274.07
420	468217.26	2176281.57
421	468211.57	2176289.15
422	468207.82	2176296.19
423	468198.03	2176309.67
424	468190.72	2176324.79
425	468190.32	2176326.03
426	468188.86	2176328.02
50	468188.68	2176328.30
49	468187.71	2176327.42
48	468185.53	2176325.56
415	468225.44	2176263.01
80		
427	468231.26	2176270.92
60	468194.42	2176333.45
59	468193.20	2176332.40
58	468191.91	2176331.23
428	468192.73	2176329.96
429	468193.84	2176327.81
430	468199.12	2176316.63
431	468200.91	2176311.06
432	468201.79	2176309.26
433	468202.64	2176308.23
434	468205.29	2176305.73
435	468206.35	2176304.45
436	468208.42	2176301.14
437	468209.85	2176298.68
438	468215.56	2176289.36
439	468219.94	2176282.17
440	468224.27	2176273.87
441	468227.04	2176269.50
442	468228.80	2176267.58
427	468231.26	2176270.92

Публичные сервитуты (планируемые)

Таблица 11

Порядковый №	Кadaстровый номер исходного земельного участка	Площадь исходного земельного участка, кв. м	Категория исходного земельного участка	Вид разрешенного использования исходного земельного участка	Правообладатель исходного земельного участка	Вид права	Условный номер публичного сервитута (планируемого) постоянного	Площадь части земельного участка, кв. м	Назначение сервитута
81	50:20:0000000:296620	188 586	Земли промышленности, энергетики, транспорта, связи, радиовещания, телевидения, информатики, земли для обеспечения космической деятельности, земли обороны, безопасности и земли иного специального назначения	под автодорогу (Рублево-Успенское шоссе)	Российская Федерация/ Федеральное казенное учреждение «Федеральное управление автомобильных дорог «Центральная Россия» Федерального дорожного агентства»	Собственность/ Постоянное (бессрочное) пользование	50:20:0000000:296620/чзу1	17767	Устройство пересечения с автомобильной дорогой федерального значения А-106 Рублево-Успенское шоссе
82	50:20:0010214:328	3 952	Земли населенных пунктов	Для строительства транспортной развязки	Общество с ограниченной ответственностью «Парцель»	Собственность	50:20:0010214:328/чзу1	1820	Для размещения инженерных сооружений
83	50:20:0010215:86	7 077	Земли населенных пунктов	Для строительства транспортной развязки	Муниципальное образование «Одинцовский муниципальный район Московской области»	Собственность	50:20:0010215:86/чзу1	85	Для размещения инженерных сооружений

Порядковый №	Кадастровый номер исходного земельного участка	Площадь исходного земельного участка, кв. м	Категория исходного земельного участка	Вид разрешенного использования исходного земельного участка	Правообладатель исходного земельного участка	Вид права	Условный номер публичного сервитута (планируемого) постоянного	Площадь части земельного участка, кв. м	Назначение сервитута
84	50:20:0010516:1507	1 950	Земли населенных пунктов	комплекс придорожного сервиса	Меладзе Валериан Шотаевич	Собственность	50:20:0010516:1507/чзу1	10	Для размещения инженерных сооружений
85	50:20:0010516:3743	1 745	Земли населенных пунктов	для индивидуального жилищного строительства	Меладзе Валериан Шотаевич	Собственность	50:20:0010516:3743/чзу1	1	Для размещения инженерных сооружений
86	50:20:0010516:3287	2 718	Земли населенных пунктов	Для рекреационных целей, озеленения и организации детского отдыха	Общество с ограниченной ответственностью «Парцель»	Собственность	50:20:0010516:3287/чзу1	1223	Для размещения инженерных сооружений
87	50:20:0010516:2393	1 090	Земли населенных пунктов	Для рекреационных целей, озеленения и организации детского отдыха	Общество с ограниченной ответственностью «Парцель»	Собственность	50:20:0010516:2393/чзу1	698	Для размещения инженерных сооружений
88	50:20:0010516:2392	14 359	Земли населенных пунктов	объекты торговли, обслуживание автотранспорта, выставочно-ярмарочная деятельность	Общество с ограниченной ответственностью «Парцель»	Собственность	50:20:0010516:2392/чзу1	1673	Для размещения инженерных сооружений
89	50:20:0010516:2392	14 359	Земли населенных пунктов	объекты торговли, обслуживание автотранспорта, выставочно-ярмарочная деятельность	Общество с ограниченной ответственностью «Парцель»	Собственность	50:20:0010516:2392/чзу2	4325	Для размещения инженерных сооружений

Порядковый №	Кадастровый номер исходного земельного участка	Площадь исходного земельного участка, кв. м	Категория исходного земельного участка	Вид разрешенного использования исходного земельного участка	Правообладатель исходного земельного участка	Вид права	Условный номер публичного сервитута (планируемого) постоянного	Площадь части земельного участка, кв. м	Назначение сервитута
90	50:20:0010516:3280	88 159	Земли сельскохозяйственного назначения	Для сельскохозяйственного производства	Общество с ограниченной ответственностью «Ручей»	Собственность	50:20:0010516:3280/чзу1	225	Для размещения инженерных сооружений
91	50:20:0010516:3280	88 159	Земли сельскохозяйственного назначения	Для сельскохозяйственного производства	Общество с ограниченной ответственностью «Ручей»	Собственность	50:20:0010516:3280/чзу2	554	Для размещения инженерных сооружений
92	50:20:0010112:4951	22 546	Земли населенных пунктов	Для рекреационных целей, озеленения и организации детского отдыха	Общество с ограниченной ответственностью «Парцель»	Собственность	50:20:0010112:4951/чзу1	1086	Для размещения инженерных сооружений
93	50:20:0010112:4951	22 546	Земли населенных пунктов	Для рекреационных целей, озеленения и организации детского отдыха	Общество с ограниченной ответственностью «Парцель»	Собственность	50:20:0010112:4951/чзу2	742	Для размещения инженерных сооружений
94	50:20:0010112:4957	443 116	Земли населенных пунктов	для индивидуального жилищного строительства	Общество с ограниченной ответственностью «Парцель»	Собственность	50:20:0010112:4957/чзу1	6146	Для размещения инженерных сооружений
95	50:20:0010112:4957	443 116	Земли населенных пунктов	для индивидуального жилищного строительства	Общество с ограниченной ответственностью «Парцель»	Собственность	50:20:0010112:4957/чзу2	84	Для размещения инженерных сооружений

Порядковый № ЗУ	Кадастровый номер исходного земельного участка	Площадь исходного земельного участка, кв. м	Категория исходного земельного участка	Вид разрешенного использования исходного земельного участка	Правообладатель исходного земельного участка	Вид права	Условный номер публичного сервитута (планируемого) постоянного	Площадь части земельного участка, кв. м	Назначение сервитута
96	50:20:0010112:4949	98 088	Земли населенных пунктов	Для рекреационных целей, озеленения и организации детского отдыха	Общество с ограниченной ответственностью «Парцель»	Собственность	50:20:0010112:4949/чзу1	4603	Для размещения инженерных сооружений
97	50:20:0010112:4949	98 088	Земли населенных пунктов	Для рекреационных целей, озеленения и организации детского отдыха	Общество с ограниченной ответственностью «Парцель»	Собственность	50:20:0010112:4949/чзу2	132	Для размещения инженерных сооружений
98	50:20:0010112:104	1 489 264	Земли лесного фонда	Для ведения лесного хозяйства и научных исследований	Данные отсутствуют	Данные отсутствуют	50:20:0010112:104/чзу1	277	Для размещения инженерных сооружений
99	50:20:0010112:4949	98 088	Земли населенных пунктов	Для рекреационных целей, озеленения и организации детского отдыха	Общество с ограниченной ответственностью «Парцель»	Собственность	50:20:0010112:4949/чзу3	97	Для размещения инженерных сооружений
100	50:20:0010112:4950	5 632	Земли населенных пунктов	Для рекреационных целей, озеленения и организации детского отдыха	Общество с ограниченной ответственностью «Парцель»	Собственность	50:20:0010112:4950/чзу1	79	Для размещения инженерных сооружений

Порядковый №	Кадастровый номер исходного земельного участка	Площадь исходного земельного участка, кв. м	Категория исходного земельного участка	Вид разрешенного использования исходного земельного участка	Правообладатель исходного земельного участка	Вид права	Условный номер публичного сервитута (планируемого) постоянного	Площадь части земельного участка, кв. м	Назначение сервитута
101	50:20:0010112:1859	40 000	Земли населенных пунктов	Для рекреационных целей, озеленения и организации детского отдыха	Муниципальное образование «Одинцовский городской округ Московской области»	Собственность	50:20:0010112:1859/чзу1	40	Для размещения инженерных сооружений
102	50:20:0000000:306973	18 873	Земли сельскохозяйственного назначения	Для садоводства	Потребительский садоводческий кооператив «Раздоры»	Собственность	50:20:0000000:306973/чзу1	22	Для размещения инженерных сооружений
103	50:20:0000000:307479	8 829	Категория не установлена	Коммунальное обслуживание	-	-	50:20:0000000:307479/чзу1	38	Для размещения инженерных сооружений

Каталог координат поворотных точек границ публичных сервитутов (планируемых)
Система координат МСК-50
Таблица 12

Номер точки	Координаты, м	
	X	Y
81		
443	468556.02	2177296.26
444	468551.81	2177253.55
445	468515.68	2177156.39
446	468504.29	2177109.58
447	468475.44	2176884.47
448	468437.28	2176740.29
449	468428.95	2176717.49
450	468368.28	2176578.77
110	468341.07	2176507.78
91	468315.45	2176421.90
67	468268.47	2176316.63
66	468253.96	2176284.12
451	468176.62	2176179.19
452	468189.24	2176170.27
453	468191.35	2176173.25
454	468201.47	2176188.71
455	468211.80	2176202.42
456	468213.20	2176203.32
457	468233.79	2176231.60
458	468257.33	2176263.44
459	468267.32	2176277.26
460	468292.12	2176332.82
461	468314.29	2176382.49
462	468329.54	2176416.65
208	468355.28	2176502.95
199	468382.16	2176573.07
198	468388.56	2176587.76
209	468443.12	2176712.46
226	468490.18	2176881.49
463	468519.68	2177111.55
464	468529.99	2177151.90
465	468566.57	2177250.16
255	468567.57	2177260.37
466	468570.95	2177294.79
443	468556.02	2177296.26
82		
415	468225.44	2176263.01
48	468185.53	2176325.56
47	468184.82	2176324.95
35	468192.81	2176309.25
34	468177.40	2176292.58
467	468193.62	2176262.85
468	468185.14	2176252.08
469	468205.33	2176235.65
470	468214.90	2176248.71

Номер точки	Координаты, м	
	X	Y
415	468225.44	2176263.01
83		
72	468231.85	2176271.71
71	468203.93	2176319.73
83	468195.80	2176334.63
60	468194.42	2176333.45
427	468231.26	2176270.92
72	468231.85	2176271.71
84		
471	468293.16	2176326.13
472	468289.96	2176327.98
473	468288.71	2176325.17
474	468290.97	2176324.07
475	468291.30	2176324.72
476	468292.20	2176324.19
471	468293.16	2176326.13
85		
476	468292.20	2176324.19
475	468291.30	2176324.72
474	468290.97	2176324.07
477	468291.91	2176323.60
476	468292.20	2176324.19
86		
138	468340.85	2176364.36
478	468312.64	2176357.15
479	468322.20	2176353.18
480	468308.70	2176323.58
481	468325.29	2176316.44
482	468370.06	2176264.49
483	468370.48	2176264.66
484	468365.65	2176269.82
485	468361.77	2176274.49
486	468349.66	2176289.01
487	468344.23	2176296.79
488	468335.64	2176332.90
489	468335.92	2176338.85
490	468337.59	2176342.98
491	468340.13	2176348.31
492	468341.62	2176352.22
139	468346.23	2176361.65
138	468340.85	2176364.36
87		
493	468350.65	2176299.68
494	468342.11	2176333.68
495	468342.66	2176340.89
496	468345.09	2176345.86

Номер точки	Координаты, м	
	X	Y
497	468347.85	2176349.61
141	468352.19	2176358.64
139	468346.23	2176361.65
492	468341.62	2176352.22
491	468340.13	2176348.31
490	468337.59	2176342.98
489	468335.92	2176338.85
488	468335.64	2176332.90
487	468344.23	2176296.79
486	468349.66	2176289.01
485	468361.77	2176274.49
484	468365.65	2176269.82
483	468370.48	2176264.66
498	468377.01	2176267.13
499	468370.34	2176274.07
500	468366.19	2176278.61
493	468350.65	2176299.68
88		
121	468376.88	2176290.09
120	468371.18	2176308.01
119	468365.78	2176330.08
133	468359.17	2176355.12
141	468352.19	2176358.64
497	468347.85	2176349.61
496	468345.09	2176345.86
495	468342.66	2176340.89
494	468342.11	2176333.68
493	468350.65	2176299.68
500	468366.19	2176278.61
499	468370.34	2176274.07
498	468377.01	2176267.13
501	468384.50	2176269.97
121	468376.88	2176290.09
89		
502	468392.44	2176351.70
503	468387.27	2176353.38
504	468382.56	2176356.10
505	468378.53	2176359.74
506	468375.33	2176364.14
507	468373.12	2176369.10
508	468371.99	2176374.42
509	468371.99	2176375.88
149	468362.88	2176376.92
148	468362.92	2176374.33
147	468363.56	2176370.00
146	468365.32	2176364.05
145	468367.57	2176359.61
144	468370.22	2176356.09

Номер точки	Координаты, м	
	X	Y
132	468366.23	2176354.29
118	468373.96	2176329.03
131	468394.64	2176261.60
130	468398.68	2176255.82
129	468404.18	2176253.76
128	468410.20	2176254.51
127	468414.65	2176253.83
126	468417.31	2176251.37
125	468419.48	2176243.87
510	468428.51	2176246.39
511	468417.57	2176284.49
512	468410.18	2176309.79
513	468426.66	2176325.73
514	468437.41	2176336.02
515	468441.78	2176340.21
516	468413.05	2176356.04
517	468408.42	2176353.38
518	468403.25	2176351.70
519	468397.85	2176351.14
502	468392.44	2176351.70
90		
159	468370.14	2176398.81
158	468367.13	2176394.31
157	468365.20	2176390.08
156	468363.64	2176385.03
155	468362.83	2176379.97
154	468362.88	2176376.93
509	468371.99	2176375.88
520	468371.99	2176379.85
521	468373.12	2176385.17
522	468375.33	2176390.14
523	468378.53	2176394.53
524	468380.65	2176396.45
525	468378.33	2176397.88
150	468371.69	2176400.45
159	468370.14	2176398.81
91		
276	468453.52	2176351.58
266	468435.90	2176362.43
526	468422.86	2176370.46
527	468422.57	2176369.10
528	468420.36	2176364.14
529	468417.17	2176359.74
530	468413.13	2176356.10
516	468413.05	2176356.04
515	468441.78	2176340.21
531	468453.62	2176351.55
276	468453.52	2176351.58

Номер точки	Координаты, м	
	X	Y
92		
260	468428.71	2176394.51
175	468425.34	2176399.37
187	468419.94	2176404.71
186	468415.93	2176407.46
185	468409.54	2176410.46
184	468405.20	2176411.68
183	468400.97	2176412.33
182	468393.46	2176412.08
170	468382.68	2176408.59
169	468377.37	2176405.58
168	468373.68	2176402.56
150	468371.69	2176400.45
525	468378.33	2176397.88
524	468380.65	2176396.45
532	468382.56	2176398.17
533	468387.27	2176400.89
534	468388.20	2176401.19
535	468410.83	2176391.75
536	468408.31	2176386.40
537	468411.58	2176385.03
538	468423.30	2176372.54
526	468422.86	2176370.46
266	468435.90	2176362.43
265	468434.61	2176365.02
264	468433.23	2176370.50
263	468432.95	2176373.25
262	468433.06	2176380.52
261	468431.72	2176387.53
260	468428.71	2176394.51
93		
272	468457.14	2176418.81
271	468444.65	2176396.42
270	468439.66	2176383.22
269	468439.18	2176370.00
268	468447.24	2176359.84
267	468445.16	2176356.73
276	468453.52	2176351.58
277	468459.67	2176423.49
272	468457.14	2176418.81
94		
280	468485.07	2176462.30
279	468470.45	2176443.45
539	468459.68	2176423.51
276	468453.52	2176351.58
531	468453.62	2176351.55
540	468455.38	2176353.23
541	468489.06	2176445.06

Номер точки	Координаты, м	
	X	Y
542	468573.94	2176514.15
543	468617.14	2176544.60
544	468693.61	2176598.31
545	468751.66	2176639.10
546	468778.93	2176658.35
286	468772.65	2176668.52
291	468542.42	2176507.03
257	468521.97	2176496.58
285	468518.91	2176494.37
284	468499.59	2176477.33
283	468502.53	2176473.95
282	468498.01	2176470.01
281	468495.33	2176473.08
280	468485.07	2176462.30
95		
547	468787.20	2176678.73
548	468778.19	2176672.41
549	468782.56	2176666.16
550	468791.57	2176672.47
547	468787.20	2176678.73
96		
551	468740.40	2176720.64
230	468613.03	2176631.60
229	468628.85	2176609.04
228	468748.19	2176687.39
249	468757.14	2176693.58
552	468753.74	2176699.07
553	468750.09	2176704.98
551	468740.40	2176720.64
97		
554	468768.47	2176705.46
553	468750.09	2176704.98
552	468753.74	2176699.07
249	468757.14	2176693.58
555	468770.32	2176702.82
554	468768.47	2176705.46
98		
466	468570.95	2177294.79
254	468568.16	2177266.34
253	468572.07	2177265.97
256	468571.51	2177260.00
255	468567.57	2177260.37
556	468566.63	2177250.73
557	468569.28	2177250.49
558	468573.30	2177250.12
559	468577.80	2177294.12
560	468576.05	2177294.29
466	468570.95	2177294.79

Номер точки	Координаты, м	
	X	Y
99		
561	468891.24	2176799.08
562	468885.20	2176794.90
563	468889.48	2176789.73
564	468885.57	2176786.97
565	468887.52	2176784.21
251	468898.07	2176789.45
561	468891.24	2176799.08
100		
566	468932.90	2176789.48
567	468924.58	2176802.81
568	468928.06	2176804.10
569	468926.16	2176807.80
570	468924.96	2176808.31
294	468919.77	2176804.67
571	468930.35	2176787.90
566	468932.90	2176789.48
101		
570	468924.96	2176808.31














Номер точки	Координаты, м	
	X	Y
572	468919.78	2176810.51
573	468916.85	2176815.23
300	468914.17	2176813.56
294	468919.77	2176804.67
570	468924.96	2176808.31
102		
364	469312.82	2177086.06
574	469314.70	2177088.62
575	469313.20	2177092.13
576	469307.68	2177090.18
364	469312.82	2177086.06
103		
577	469360.62	2177132.39
578	469354.62	2177132.58
579	469354.35	2177124.00
580	469360.49	2177128.26
577	469360.62	2177132.39

»;


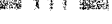



2) графическую часть изложить в следующей редакции:

**«Чертеж межевания территории
Условные обозначения**



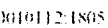
Границы:

	населенных пунктов
	существующих земельных участков, границы которых зарегистрированы в Едином государственном реестре недвижимости
	зоны планируемого размещения линейного объекта регионального значения — путепровода через автомобильную дорогу федерального значения А-106 Рублево — Успенское шоссе в деревне Раздоры Одинцовского городского округа Московской области
	зон планируемого размещения линейных объектов, подлежащих реконструкции в связи с изменением их местоположения
	зоны размещения линейного объекта ПАО «Россети Московский регион»*
	зон размещения линейного объекта ПАО «ФСК ЕЭС»*
	земель лесного фонда
	береговой полосы
	особо охраняемой природной территории — Государственного природного заказника областного значения «Леса Серебряноборского лесничества»
	образуемых земельных участков
	изменяемых земельных участков
	публичных сервитутов (планируемых)
	красные линии

Границы зон планируемого размещения объектов капитального строительства в соответствии с документацией по планировке территории объекта «Строительство и реконструкция участков автомобильной дороги А-106 Рублево — Успенское шоссе. Реконструкция автомобильной дороги А-106 Рублево — Успенское шоссе на участке км 0 – км 12, Московская область»:

	зоны планируемого размещения автомобильной дороги федерального значения А-106 Рублево — Успенское шоссе на участке км 0 — км 12 (1 этап)*
	зон планируемого размещения опор воздушных линий электропередачи, подлежащих реконструкции в связи с изменением их местоположения*
	зоны планируемого размещения подъезда к Госдачам (Подъезд №4) (1 этап)*
	зоны планируемого размещения подъезда к Госдачам (Подъезд №4) (2 этап)*
	зон планируемого размещения линейных объектов, подлежащих реконструкции в связи с изменением их местоположения*

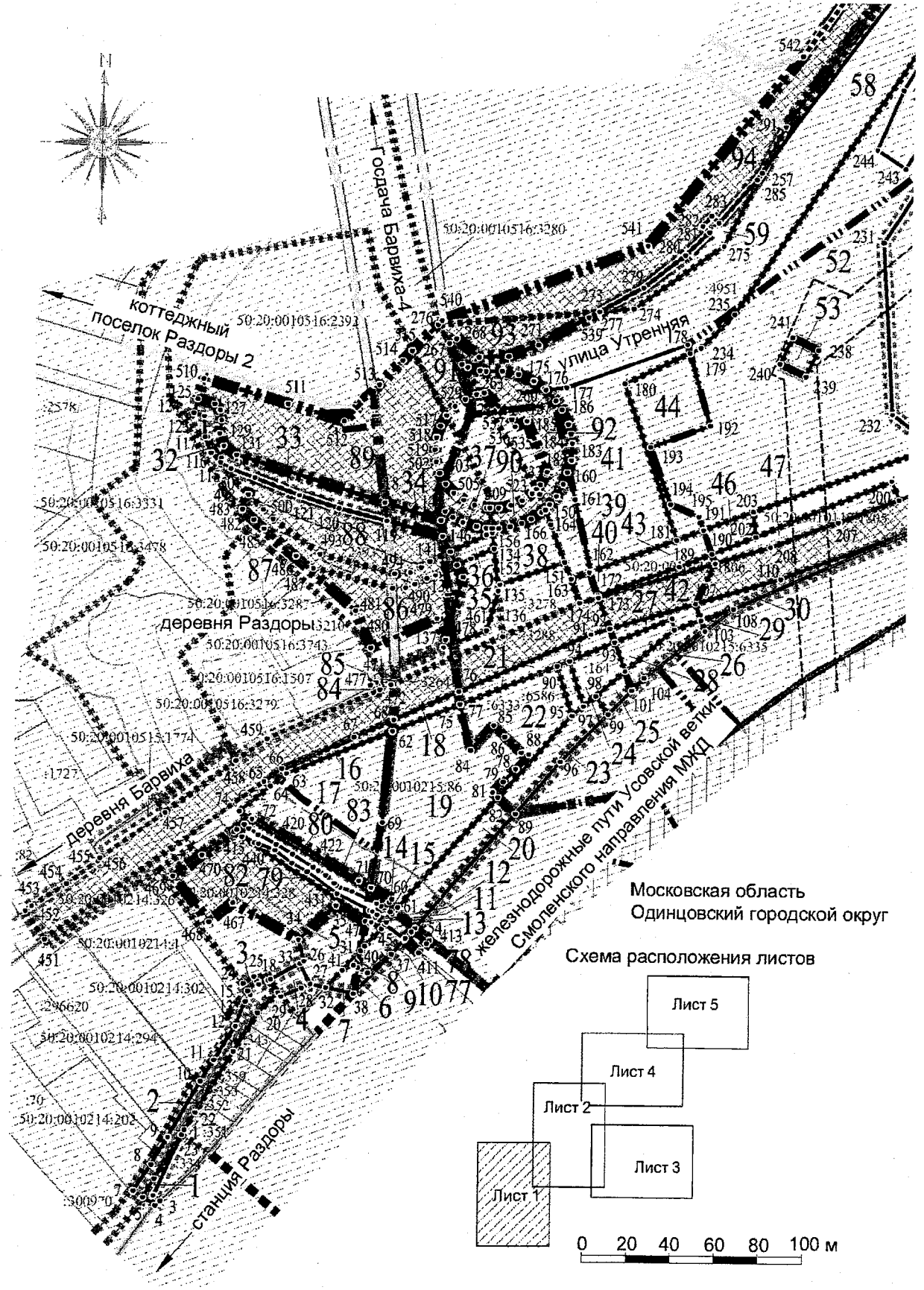
Пояснительные надписи:

	условные номера образуемых земельных участков, в том числе в отношении которых предполагаются их резервирование и (или) изъятие для муниципальных нужд, образуемых земельных участков, предоставляемых из земель лесного фонда, номера публичных сервитутов (планируемых)
	номера поворотных точек границ образуемых земельных участков, границ публичных сервитутов
	кадастровый номер земельного участка

Примечание:

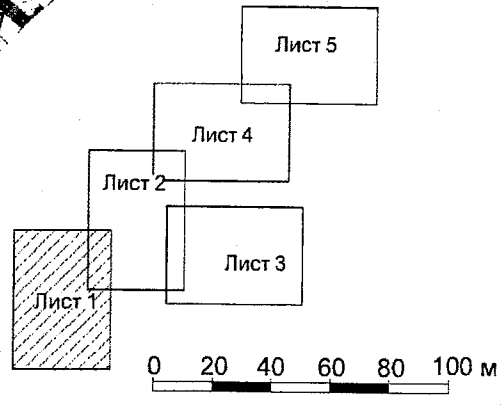
*приведены в информационных целях и не является предметом утверждения.

Чертеж межевания территории

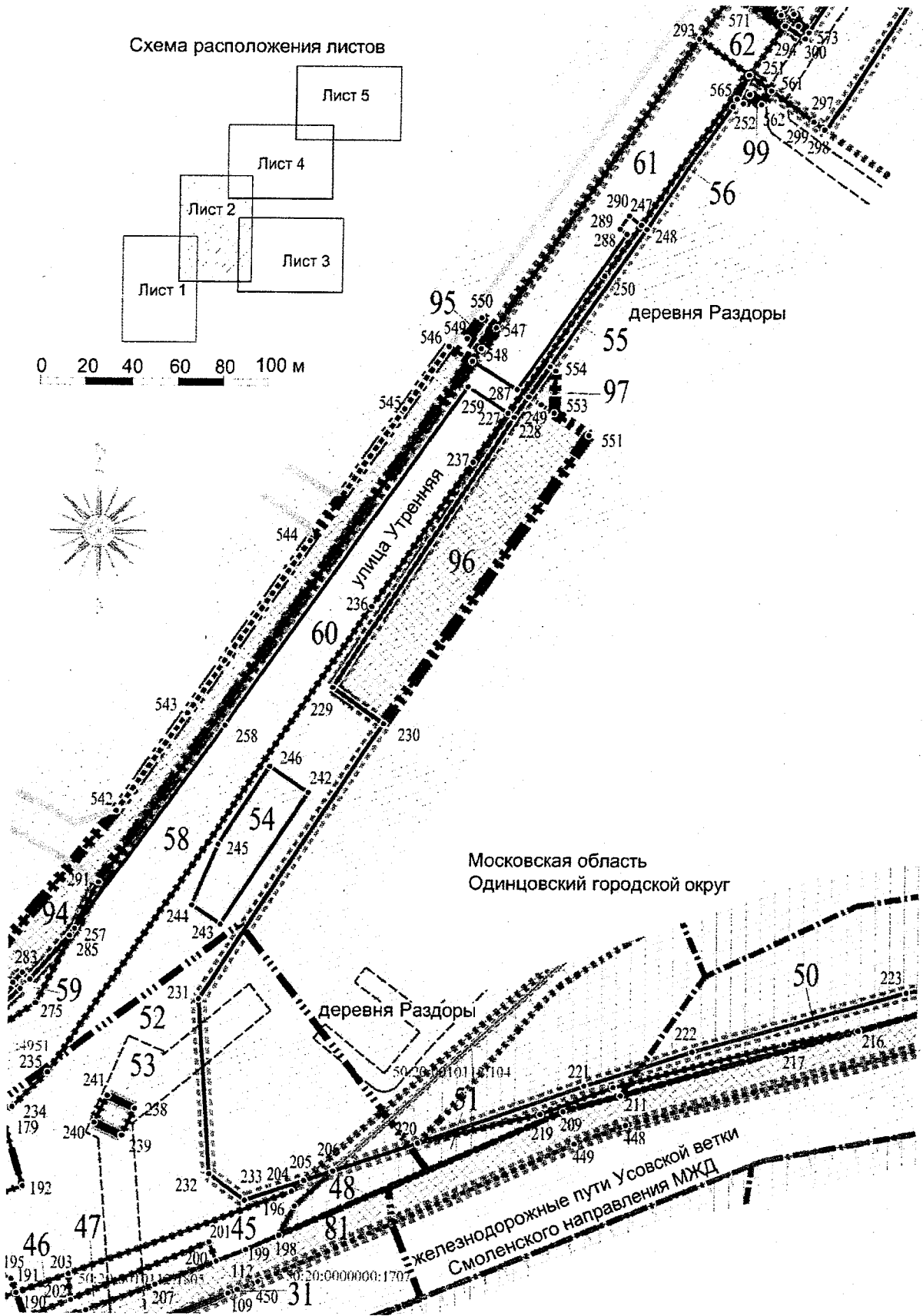


Московская область
Одинцовский городской округ

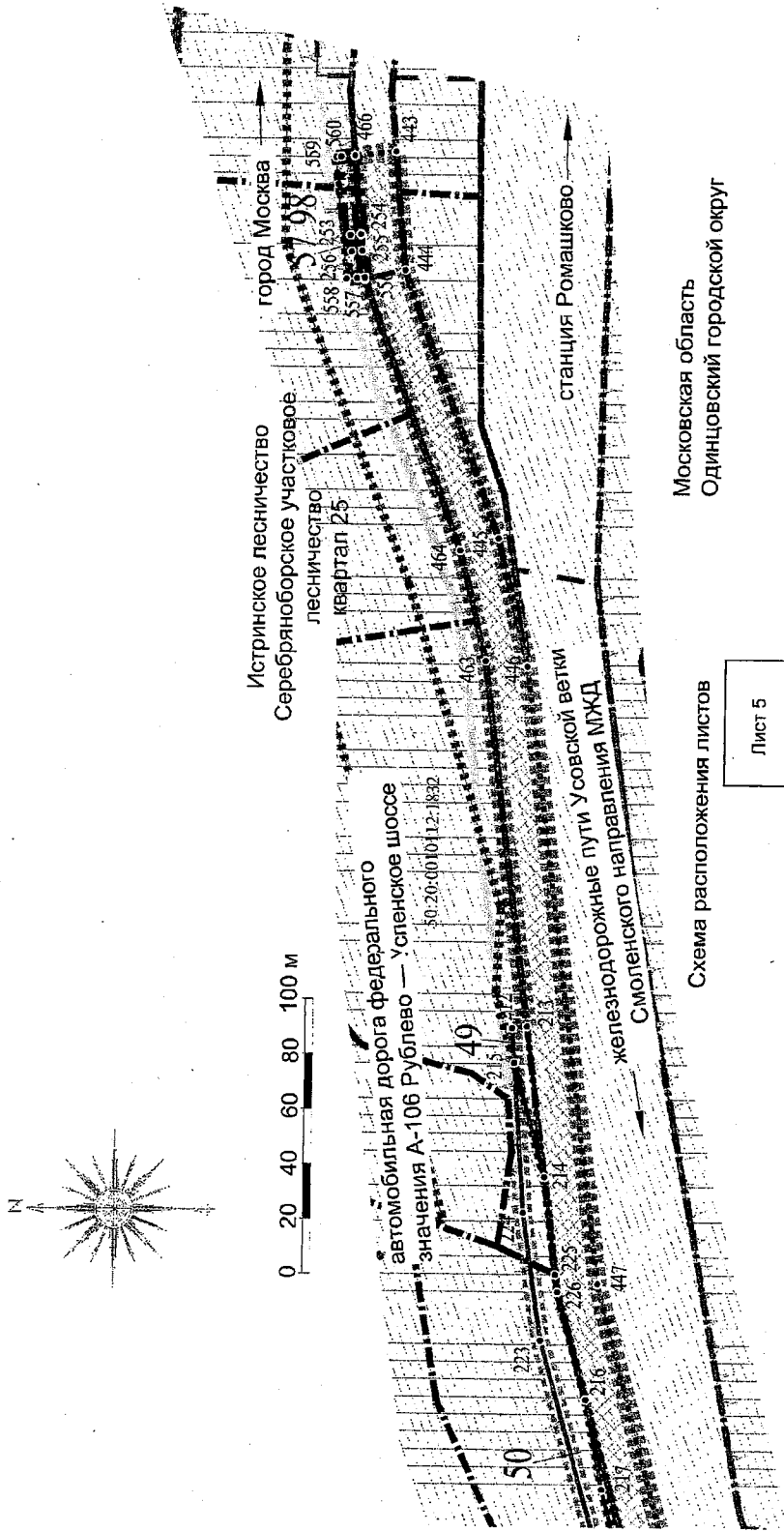
Схема расположения листов



Чертеж межевания территории

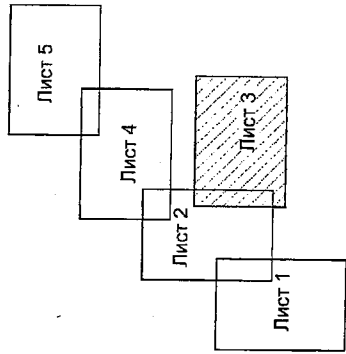


Чертеж межевания территории

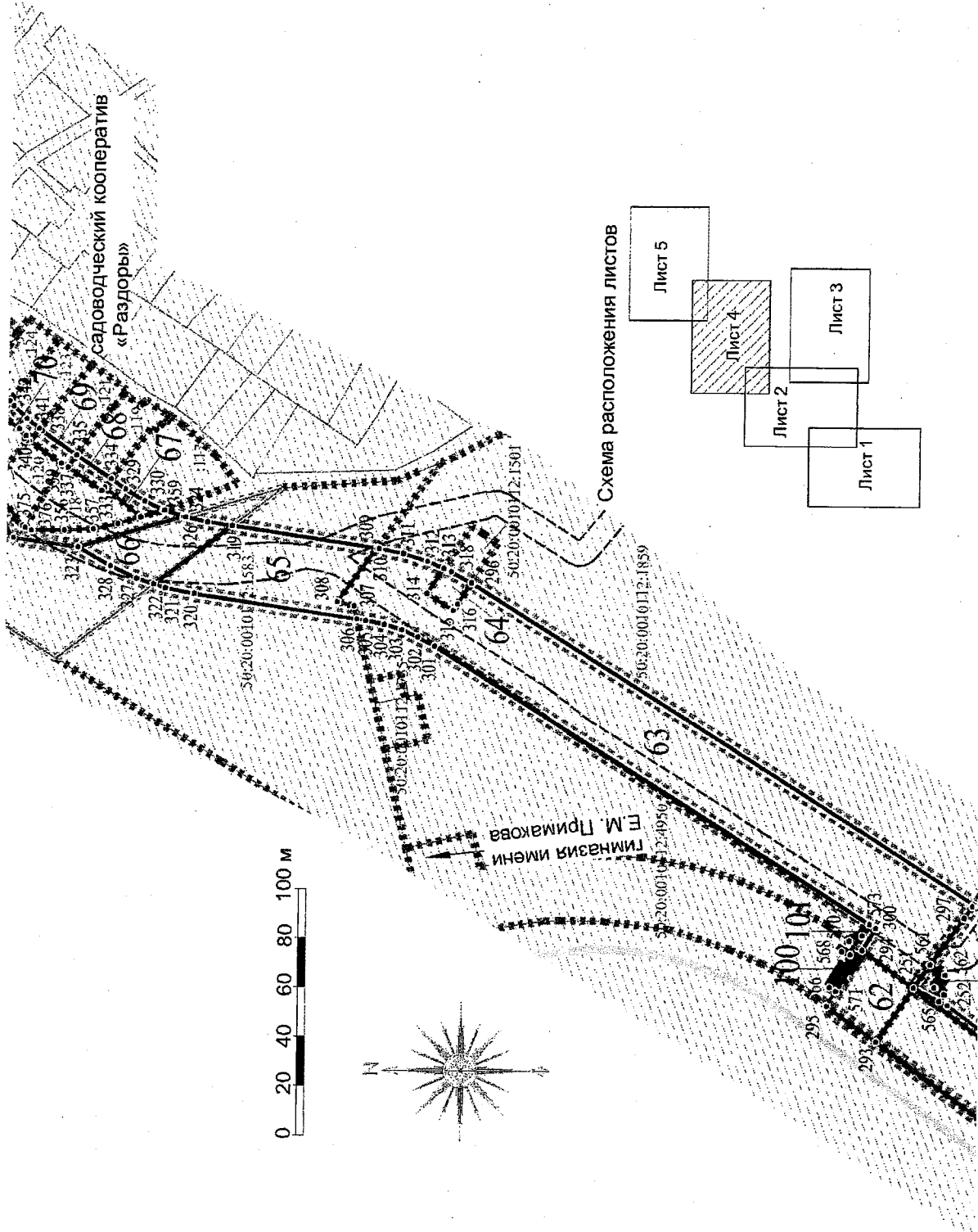


Московская область
Одинцовский городской округ

Схема расположения листов



Чертеж межевания территории



Чертеж межевания территории

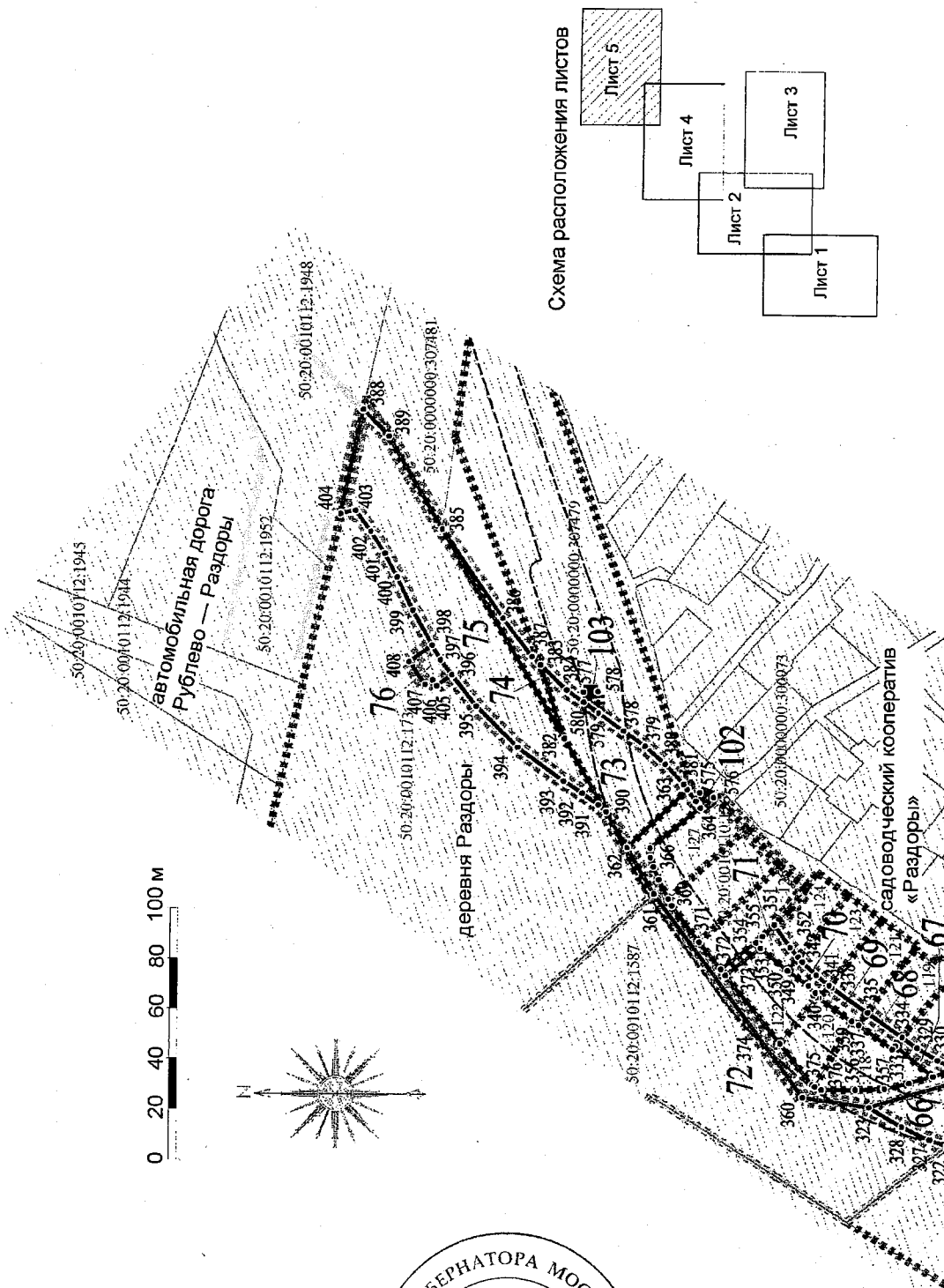


Схема расположения листов

