

**ПРАВИТЕЛЬСТВО
МОСКОВСКОЙ ОБЛАСТИ**

ПОСТАНОВЛЕНИЕ

17.12.2021 № 1375/43

г. Красногорск

Об утверждении документации по планировке территории для строительства автомобильной дороги «Обход г. Солнечногорска» в городском округе Солнечногорск Московской области

В соответствии с Градостроительным кодексом Российской Федерации, Законом Московской области № 36/2007-ОЗ «О Генеральном плане развития Московской области», Схемой территориального планирования транспортного обслуживания Московской области, утвержденной постановлением Правительства Московской области от 25.03.2016 № 230/8 «Об утверждении Схемы территориального планирования транспортного обслуживания Московской области», государственной программой Московской области «Развитие и функционирование дорожно-транспортного комплекса» на 2017-2026 годы, утвержденной постановлением Правительства Московской области от 25.10.2016 № 782/39 «Об утверждении государственной программы Московской области «Развитие и функционирование дорожно-транспортного комплекса» на 2017-2026 годы», с учетом решения Градостроительного совета Московской области от 13.08.2019, Правительство Московской области постановляет:

1. Утвердить прилагаемую документацию по планировке территории для строительства автомобильной дороги «Обход г. Солнечногорска» в городском округе Солнечногорск Московской области (далее – документация по планировке территории).

2. Комитету по архитектуре и градостроительству Московской области в семидневный срок со дня принятия настоящего постановления направить главе городского округа Солнечногорск Московской области документацию по планировке территории.

059211 ✱

3. Главному управлению по информационной политике Московской области обеспечить официальное опубликование настоящего постановления в газете «Ежедневные новости. Подмосковье», «Информационном вестнике Правительства Московской области», размещение (опубликование) на сайте Правительства Московской области в Интернет-портале Правительства Московской области и на «Официальном интернет-портале правовой информации» (www.pravo.gov.ru).

4. Контроль за выполнением настоящего постановления возложить на заместителя Председателя Правительства Московской области Фомина М.А.

Первый Вице-губернатор
Московской области – Председатель
Правительства Московской области



И.Н. Габдрахманов

УТВЕРЖДЕНА
постановлением Правительства
Московской области

от 17.12.2021 № 1375/43

**Документация по планировке территории для строительства автомобильной дороги
«Обход г. Солнечногорска» в городском округе Солнечногорск Московской области**

Документация по планировке территории для строительства автомобильной дороги «Обход г. Солнечногорска» в городском округе Солнечногорск Московской области (далее – документация по планировке территории) подготовлена в соответствии с Градостроительным кодексом Российской Федерации, Законом Московской области № 36/2007-ОЗ «О Генеральном плане развития Московской области», со Схемой территориального планирования транспортного обслуживания Московской области, утвержденной постановлением Правительства Московской области от 25.03.2016 № 230/8 «Об утверждении Схемы территориального планирования транспортного обслуживания Московской области», государственной программой Московской области «Развитие и функционирование дорожно-транспортного комплекса» на 2017-2026 годы, утвержденной постановлением Правительства Московской области от 25.10.2016 № 782/39 «Об утверждении государственной программы Московской области «Развитие и функционирование дорожно-транспортного комплекса» на 2017-2026 годы», распоряжением Вице-губернатора Московской области от 14.12.2020 № 51-РВГ «Об утверждении адресного перечня объектов строительства, реконструкции дорожного хозяйства государственной собственности Московской области, финансирование которых осуществляется с привлечением средств Дорожного фонда Московской области», на основании распоряжения Главного управления архитектуры и градостроительства Московской области от 14.06.2018 № 30РВ-188 «О подготовке документации по планировке территории для строительства автомобильной дороги «Обход г. Солнечногорска» в Солнечногорском муниципальном районе Московской области».

Документация по планировке территории подготовлена в целях выделения элементов планировочной структуры, установления границ территорий общего пользования, границ зон планируемого размещения объектов капитального строительства, определения характеристик и очередности планируемого развития территории.

Документация по планировке территории подготовлена государственным автономным учреждением Московской области «Научно-исследовательский и проектный институт градостроительства» по заказу Комитета по архитектуре и градостроительству Московской области.

Документация по планировке территории подготовлена с использованием материалов специализированных научно-исследовательских и проектных организаций, результатов инженерных изысканий в соответствии с требованиями технических регламентов.

Документация по планировке территории подготовлена в составе проекта планировки территории и проекта межевания территории.

1. Проект планировки территории состоит из основной части, которая подлежит утверждению, и материалов по его обоснованию.

Основная часть проекта планировки территории включает в себя:

Раздел I. Положение о размещении линейного объекта, в котором приведены: наименование, основные характеристики (категория, протяженность, проектная мощность, пропускная способность, грузонапряженность, интенсивность движения) и назначение планируемого для размещения линейного объекта, а также линейных объектов, подлежащих реконструкции в связи с изменением их местоположения;

перечень городских округов в составе Московской области, перечень населенных пунктов, на территории которых устанавливается зона планируемого размещения линейного объекта;

перечень координат характерных точек границы зоны планируемого размещения линейного объекта;

перечень координат характерных точек границ зон планируемого размещения линейных объектов, подлежащих реконструкции в связи с изменением их местоположения;

предельные параметры разрешенного строительства, реконструкции объектов капитального строительства, входящих в состав линейного объекта в границах зоны его планируемого размещения;

информация о необходимости осуществления мероприятий по защите сохраняемых объектов капитального строительства (здания, строения, сооружения, объекты, строительство которых не завершено), существующих и строящихся на момент подготовки проекта планировки территории, а также объектов капитального строительства, планируемых к строительству в соответствии с ранее утвержденной документацией по планировке территории, от возможного негативного воздействия в связи с размещением линейного объекта;

информация о необходимости осуществления мероприятий по сохранению объектов культурного наследия от возможного негативного воздействия в связи с размещением линейного объекта;

информация о необходимости осуществления мероприятий по охране окружающей среды;

информация о необходимости осуществления мероприятий по защите территории от чрезвычайных ситуаций природного и техногенного характера, в том числе по обеспечению пожарной безопасности и гражданской обороне;

перечень координат характерных точек красных линий (приложение к чертежу красных линий).

Раздел 2. Графическая часть, включающая в себя:

чертеж красных линий;

чертеж границы зоны планируемого размещения линейного объекта;

чертеж границ зон планируемого размещения линейных объектов инженерной инфраструктуры, подлежащих реконструкции в связи с изменением их местоположения.

Материалы по обоснованию проекта планировки территории содержат:

пояснительную записку;

графическую часть, включающую в себя:

схему расположения элементов планировочной структуры;

схему использования территории в период подготовки проекта планировки территории;

схему организации улично-дорожной сети и движения транспорта;

схему размещения инженерных сетей и сооружений;

схему вертикальной планировки, инженерной подготовки и инженерной защиты территории;

схему границ зон с особыми условиями использования территории;

схему границ территорий, подверженных риску возникновения чрезвычайных ситуаций природного и техногенного характера;

схему конструктивных и планировочных решений.

2. Проект межевания территории.

Проект межевания территории состоит из основной части, которая подлежит утверждению, и материалов по обоснованию этого проекта.

Основная часть проекта межевания территории включает в себя:

Раздел 1. Текстовая часть, в которой приведены:

перечень и сведения о площади образуемых земельных участков;

перечень и сведения о виде разрешенного использования лесного участка, количественных и качественных характеристиках лесного участка;

координаты поворотных точек границ образуемых земельных участков;

площади в границах публичных сервитутов (планируемых);

координаты поворотных точек границ публичных сервитутов (планируемых);

Раздел 2. Чертеж межевания территории, на котором изображены:

границы планируемых и существующих элементов планировочной структуры;

красные линии, утвержденные в составе проекта планировки территории;
 границы образуемых и (или) изменяемых земельных участков, условные номера образуемых земельных участков, в том числе в отношении которых предполагаются их резервирование и (или) изъятие для государственных или муниципальных нужд.

Материалы по обоснованию проекта межевания территории включают в себя: текстовую часть, графическую часть.

1. Проект планировки территории

Раздел 1. Положение о размещении линейного объекта

Наименование, основные характеристики (категория, протяженность, проектная мощность, пропускная способность, грузонапряженность, интенсивность движения) и назначение планируемого для размещения линейного объекта, а также линейных объектов, подлежащих реконструкции в связи с изменением их местоположения

Планируемый линейный объект является элементом формируемой сети автомобильных дорог общего пользования регионального значения.

Основные характеристики линейного объекта:

категория автомобильной дороги – I;

протяженность – 9,0 км;

расчетная скорость движения – 120 км/ч;

число полос движения – 4;

ширина полосы движения – 3,75 м;

тип дорожной одежды – капитальный.

Проектом планировки территории предусмотрено:

строительство участка автомобильной дороги обход г. Солнечногорска по параметрам I категория с 4 полосами движения;

строительство транспортной развязки в одном уровне на пересечении с автомобильной дорогой Пятницкое шоссе – Ожогово с устройством разворотной петли;

реконструкция транспортной развязки на пересечении с автомобильной дорогой М-10 «Россия» – Головково и линиями Октябрьской железной дороги;

строительство транспортной развязки в разных уровнях на пересечении с автомобильной дорогой М-10 «Россия»;

строительство автомобильной дороги «Обход д. Стрелино»;

реконструкция существующих остановочных пунктов.

В отношении инженерной инфраструктуры планируются следующие мероприятия:

наружное электроосвещение;

сбор, отвод и очистка поверхностного стока;

организация рельефа;

реконструкция и вынос инженерных коммуникаций, попадающих в зону производства строительных работ, в соответствии с требованиями нормативных документов.

Для функционирования и ввода в эксплуатацию линейного объекта предусмотрено строительство:

закрытой сети дождевой канализации;

открытой сети дождевой канализации;

семи комплексов локальных очистных сооружений поверхностного стока;

сбросных коллекторов очищенных стоков;

водопрпускных труб;

регулирование русел водотоков;

сети наружного освещения;

распределительной трансформаторной подстанции;

шести трансформаторных подстанций ТП-6(10) кВ;

блочных распределительных пунктов наружного освещения (БРП);
линий электропередачи напряжением 6(10) и 0,4 кВ.

Основные характеристики объектов инженерной инфраструктуры представлены в таблице 1.
Таблица 1

№ п/п	Объекты инженерной инфраструктуры	Мероприятия	Параметры планируемого развития инженерной инфраструктуры	Занимаемая территория, га
1	Организация поверхностного стока			
1.1	локальные очистные сооружения поверхностного стока	строительство	7 объектов	1,2038
1.2	закрытая сеть дождевой канализации	демонтаж	0,020 км	0,010
		строительство	22,673 км	1,1337
1.3	самотечные сбросные коллекторы очищенного стока	строительство	1,353 км	0,0677
1.4	водоотводные каналы	демонтаж	1,150 км	0,2875
		строительство	20,692 км	5,1730
1.5	водопропускные трубы	демонтаж	2 трубы	0,0037
		строительство	39 трубы	0,1937
1.6	русла водотоков (ручьи, р. Истра)	засыпка	0,220 км	0,2824
		устройство	0,246 км	0,2600
1.7	пруд	засыпка	-	0,3887
2	Электроснабжение			
2.1	распределительные трансформаторные подстанции	строительство	1 объект	0,0071
2.2	трансформаторные подстанции	строительство	6 объектов	0,0159
2.3	линии электропередачи напряжением 6(10) кВ от РТП до ТП и между ТП	строительство	32,780 км	1,6390
2.4	блочные распределительные пункты сети наружного освещения	строительство	10 объектов	0,0050
2.5	линии электропередачи напряжением 0,4 кВ от ТП и РТП до БРП	строительство	3,502 км	0,1751
2.6	питающие кабельные линии электропередачи напряжением 0,4 кВ сети наружного освещения	строительство	0,980 км	0,0490
2.7	сеть наружного освещения	строительство	20,185 км	1,8166
2.8	кабельные линии электропередачи напряжением 0,4 кВ от точек подключения до ВРУ объектов инфраструктуры автомобильной дороги	строительство	5,855 км	0,2928

№ п/п	Объекты инженерной инфраструктуры	Мероприятия	Параметры планируемого развития инженерной инфраструктуры	Занимаемая территория, га
2.9	дизель-генераторные установки	строительство	2 объекта	0,0018

Для обеспечения требуемых условий эксплуатации и соответствующих параметров по надежности функционирования существующих инженерных коммуникаций планируется реконструкция и вынос из зоны строительства:

- участков воздушных линий электропередачи напряжением 220, 6(10) и 0,4 кВ;
- участков кабельных линий электропередачи напряжением 6(10) и 0,4 кВ;
- блочных распределительных пунктов сети наружного освещения;
- трансформаторной подстанции;
- участков сети наружного освещения;
- объектов распределительной сети газоснабжения;
- линейно-кабельных сооружений связи и линий связи;
- участка сбросного коллектора очищенных стоков.

Реконструкция объектов инженерной инфраструктуры

Таблица 2

№ п/п	Объекты инженерной инфраструктуры	Мероприятия	Параметры планируемого развития инженерной инфраструктуры	Занимаемая территория, га
1	Электроснабжение			
1.1	ВЛ 220 кВ Сигма -- Радищево I,II цепи	демонтаж опор	2 шт.	0,0200
		строительство опор	3 шт.	0,0300
		демонтаж по трассе	0,558 км	1,0044
		строительство по трассе	0,564 км	1,0152
1.2	ВЛ 110 кВ Сенез – Радищево I,II цепь с отп.	демонтаж опор	1 шт.	0,0064
		строительство опор	2 шт.	0,0159
		демонтаж по трассе	0,431 км	0,5172
		строительство по трассе	0,398 км	0,4692
1.3	ВЛ 110 кВ Солнечногорск – Радищево с отп.	демонтаж опор	2 шт.	0,0128
		строительство опор	3 шт.	0,0087
		демонтаж по трассе	0,442 км	0,5304
		строительство по трассе	0,362 км	0,4344
1.4		демонтаж опор	2 шт.	0,0192

№ п/п	Объекты инженерной инфраструктуры	Мероприятия	Параметры планируемого развития инженерной инфраструктуры	Занимаемая территория, га
	ВЛ 110 кВ Радищево – Клин I, II цели	строительство опор	2 шт.	0,0192
		демонтаж по трассе	0,237 км	0,3318
		строительство по трассе	0,237 км	0,3318
1.5	трансформаторные подстанции	демонтаж	1 объект	0,0027
		строительство	1 объект	0,0027
1.6	блочные распределительные пункты сети наружного освещения	демонтаж	1 объект	0,0001
1.7	воздушные линии электропередачи напряжением 6(10) кВ	демонтаж	1,026 км	0,8208
		строительство	0,307 км	0,2456
1.8	кабельные линии электропередачи напряжением 6(10) кВ	демонтаж	1,906 км	0,0953
		строительство	4,847 км	0,2424
1.9	воздушные линии электропередачи напряжением 0,4 кВ	демонтаж	0,305 км	0,0278
1.10	кабельные линии электропередачи напряжением 0,4 кВ	демонтаж	0,407 км	0,0204
1.11	сеть наружного электроосвещения	демонтаж	3,998 км	0,3598
2	Связь			
2.1	кабели связи в грунте	демонтаж (по трассам)	5,743 км	0,2872
		строительство (по трассам)	0,491 км	0,0246
2.2	линейно-кабельные сооружения связи, грубы ПИД (закрытые переходы)	демонтаж (по трассам)	0,468 км	0,0328
		строительство (по трассам)	10,340 км	0,7238
3	Газоснабжение			
3.1	газопровод высокого давления $P \leq 0,6$ МПа диаметром 219 мм	демонтаж	0,029 км	0,0006
		строительство	0,029 км	0,0006
4.	Дождевая канализация			
4.1	сбросной коллектор очищенных стоков	демонтаж	0,047 км	0,0023
		строительство	0,021 км	0,0011

Перечень городских округов в составе Московской области, перечень населенных пунктов, на территории которых устанавливается зона планируемого размещения линейного объекта

Размещение линейного объекта предусмотрено на территории городского округа Солнечногорск Московской области в населенных пунктах деревня Мошницы и деревня Стрелино.

Перечень координат характерных точек границы зоны планируемого размещения линейного объекта

Характерные точки границ зоны планируемого размещения линейного объекта привязываются к координатам геодезической сети в системе координат МСК-50.

Перечень координат характерных точек границы зоны планируемого размещения линейного объекта представлен в таблице 3.

Таблица 3

Точка	X	Y
1	522433,30	2152518,56
2	522424,22	2152527,30
3	522253,46	2152669,21
4	522283,33	2152703,75
5	522361,64	2152636,57
6	522355,57	2152649,21
7	522332,57	2152669,81
8	522341,95	2152680,71
9	522322,03	2152697,77
10	522330,46	2152708,72
11	522290,94	2152743,90
12	522268,90	2152763,52
13	522274,75	2152770,22
14	522283,22	2152781,18
15	522290,76	2152793,23
16	522295,70	2152806,79
17	522298,32	2152820,70
18	522299,28	2152834,59
19	522298,26	2152848,57
20	522295,07	2152862,29
21	522289,96	2152875,37
22	522283,15	2152887,72
23	522274,38	2152898,61
24	522264,34	2152908,47
25	522252,82	2152916,55
26	522240,11	2152922,85
27	522226,64	2152927,22
28	522212,57	2152929,53
29	522198,32	2152929,67
30	522160,33	2152925,07
31	522136,46	2152916,05
32	522119,20	2152911,39

Точка	X	Y
33	522101,67	2152909,78
34	522070,80	2152914,07
35	522055,13	2152919,13
36	522049,12	2152924,52
37	522035,10	2152931,34
38	521993,67	2152962,16
39	521939,42	2153008,99
40	521937,95	2153016,20
41	521963,89	2153034,73
42	521947,61	2153057,52
43	521944,80	2153061,52
44	521940,28	2153060,90
45	521943,05	2153064,05
46	521939,48	2153068,91
47	521931,34	2153080,30
48	521886,83	2153048,51
49	521851,81	2153076,15
50	521850,85	2153075,25
51	521899,36	2153033,69
52	521908,64	2153025,77
53	522014,91	2152935,16
54	522034,02	2152918,56
55	522083,08	2152876,62
56	522115,70	2152848,74
57	522206,09	2152770,56
58	522172,41	2152737,90
59	521944,09	2152934,63
60	521931,74	2152920,17
61	521906,57	2152941,67
62	521585,75	2153216,23
63	521584,01	2153212,44
64	521701,30	2153112,08

Точка	X	Y
65	521760,06	2153057,17
66	521764,66	2153052,87
67	521800,98	2153018,92
68	521806,13	2153014,11
69	521818,73	2153002,34
70	521821,83	2152988,83
71	521802,40	2152965,80
72	521845,21	2152929,70
73	521863,28	2152951,12
74	521875,69	2152950,11
75	521929,18	2152902,26
76	521931,95	2152856,14
77	521932,92	2152840,06
78	521934,00	2152822,00
79	521934,03	2152821,50
80	521944,50	2152636,50
81	521936,23	2152631,18
82	521936,98	2152622,73
83	521932,26	2152617,54
84	521917,94	2152604,77
85	521902,35	2152593,59
86	521885,56	2152584,05
87	521875,24	2152579,23
88	521758,67	2152526,44
89	521698,06	2152539,26
90	521648,94	2152549,30
91	521638,63	2152551,47
92	521635,03	2152535,72
93	521652,49	2152510,38
94	521641,99	2152501,11
95	521649,92	2152488,63
96	521517,86	2152430,14
97	521479,10	2152412,18
98	521459,04	2152399,17
99	521453,79	2152396,83
100	521449,61	2152453,90
101	521447,59	2152503,95
102	521445,51	2152533,97
103	521441,10	2152567,16
104	521435,46	2152613,45
105	521431,96	2152659,43
106	521432,91	2152663,18
107	521469,96	2152718,76
108	521503,65	2152768,47
109	521522,71	2152799,22

Точка	X	Y
110	521508,59	2152807,88
111	521487,22	2152775,06
112	521477,22	2152759,30
113	521445,94	2152710,03
114	521415,77	2152662,50
115	521431,11	2152478,76
116	521435,44	2152427,09
117	521428,79	2152440,37
118	521387,56	2152417,38
119	521383,08	2152423,13
120	521374,93	2152429,80
121	521365,50	2152434,50
122	521355,27	2152436,99
123	521349,05	2152478,92
124	521310,43	2152472,96
125	521313,88	2152449,73
126	521305,75	2152431,45
127	521152,84	2152408,97
128	521142,65	2152406,28
129	521133,31	2152401,41
130	521125,27	2152394,60
131	521118,94	2152386,18
132	521114,61	2152376,58
133	521112,51	2152366,25
134	521112,73	2152355,72
135	521115,27	2152345,50
136	521075,15	2152327,84
137	521069,41	2152333,88
138	521065,29	2152341,67
139	521053,43	2152348,02
140	521046,82	2152344,50
141	521043,66	2152350,49
142	521031,05	2152345,03
143	520997,84	2152330,64
144	521004,41	2152317,97
145	521012,32	2152303,42
146	521024,18	2152309,77
147	521026,09	2152306,25
148	521029,61	2152299,73
149	521032,49	2152294,37
150	521034,42	2152290,59
151	521035,91	2152287,66
152	521039,37	2152281,48
153	521041,48	2152277,24
154	521043,56	2152273,02

Точка	X	Y
155	521046,26	2152267,36
156	521048,26	2152263,00
157	521053,90	2152244,04
158	521008,65	2152222,78
159	520990,00	2152213,74
160	520968,11	2152203,58
161	520966,22	2152202,70
162	520962,55	2152201,01
163	520934,39	2152187,95
164	520923,45	2152186,41
165	520892,49	2152173,72
166	520886,02	2152186,69
167	520856,63	2152172,58
168	520847,67	2152190,22
169	520844,00	2152188,23
170	520842,33	2152191,67
171	520840,11	2152190,61
172	520814,01	2152176,46
173	520815,54	2152173,72
174	520784,38	2152157,49
175	520769,44	2152159,78
176	520740,59	2152163,54
177	520710,71	2152165,03
178	520689,73	2152163,45
179	520668,79	2152158,84
180	520648,48	2152150,41
181	520597,49	2152115,15
182	520529,95	2152089,24
183	520470,71	2152094,35
184	520464,78	2152106,94
185	520461,21	2152105,58
186	520448,43	2152126,79
187	520346,38	2152166,91
188	520323,90	2152163,68
189	520186,52	2152141,06
190	520181,05	2152130,92
191	520174,26	2152118,15
192	520165,40	2152116,91
193	520162,61	2152111,26
194	520065,89	2152116,20
195	520036,59	2152117,70
196	520023,68	2152119,37
197	520018,91	2152120,00
198	519983,63	2152124,82
199	519967,24	2152130,43

Точка	X	Y
200	519959,47	2152134,73
201	519957,58	2152130,36
202	519954,17	2152122,48
203	519895,99	2152130,81
204	519896,20	2152133,16
205	519892,97	2152137,22
206	519861,80	2152141,48
207	519825,80	2152145,43
208	519786,62	2152167,34
209	519775,58	2152199,35
210	519775,99	2152203,30
211	519788,80	2152227,04
212	519760,74	2152242,17
213	519757,99	2152243,66
214	519756,41	2152240,73
215	519747,39	2152224,05
216	519743,03	2152215,93
217	519740,07	2152203,42
218	519740,47	2152184,89
219	519702,45	2152166,51
220	519700,75	2152165,69
221	519666,55	2152171,03
222	519646,02	2152173,89
223	519615,96	2152177,46
224	519546,76	2152183,07
225	519495,61	2152189,79
226	519456,64	2152193,63
227	519445,52	2152204,95
228	519410,32	2152206,41
229	519397,42	2152196,29
230	519350,02	2152197,46
231	519302,38	2152196,62
232	519228,81	2152193,88
233	519133,98	2152179,60
234	519084,81	2152172,91
235	519061,92	2152172,10
236	519040,44	2152172,11
237	518939,55	2152161,24
238	518885,85	2152153,96
239	518844,88	2152173,47
240	518790,85	2152164,50
241	518763,90	2152135,87
242	518753,67	2152134,09
243	518752,61	2152144,75
244	518725,30	2152142,20

Точка	X	Y
245	518726,57	2152129,39
246	518721,66	2152128,54
247	518685,34	2152119,11
248	518641,59	2152114,79
249	518614,92	2152113,08
250	518525,43	2152114,84
251	518484,89	2152117,15
252	518477,16	2152118,15
253	518460,40	2152120,32
254	518462,22	2152131,29
255	518374,78	2152146,16
256	518376,57	2152152,54
257	518374,05	2152152,96
258	518378,01	2152173,21
259	518395,64	2152188,31
260	518373,97	2152215,82
261	518365,12	2152208,24
262	518362,17	2152208,85
263	518349,82	2152211,39
264	518338,86	2152152,76
265	518195,83	2152169,27
266	518016,85	2152212,44
267	517988,78	2152217,15
268	517851,18	2152250,35
269	517814,32	2152258,75
270	517776,98	2152266,43
271	517739,20	2152272,99
272	517701,16	2152278,29
273	517663,04	2152282,28
274	517625,59	2152285,06
275	517626,07	2152293,71
276	517590,13	2152295,74
277	517589,72	2152286,98
278	517419,67	2152294,18
279	517407,63	2152295,77
280	517375,90	2152297,46
281	517374,60	2152305,51
282	517371,42	2152314,60
283	517366,70	2152322,98
284	517360,58	2152330,41
285	517322,16	2152351,76
286	517323,30	2152356,98
287	517241,68	2152371,23
288	517238,96	2152349,46
289	517165,68	2152347,42

Точка	X	Y
290	517152,04	2152347,04
291	517090,36	2152345,47
292	517067,32	2152339,91
293	517058,43	2152336,94
294	517057,84	2152336,74
295	517045,67	2152334,57
296	517034,92	2152333,76
297	517008,97	2152336,23
298	516988,34	2152337,64
299	516967,81	2152339,06
300	516913,68	2152343,96
301	516829,99	2152349,43
302	516786,44	2152355,43
303	516767,44	2152365,92
304	516755,03	2152372,75
305	516750,10	2152375,47
306	516743,44	2152363,55
307	516683,19	2152359,86
308	516645,94	2152357,59
309	516570,16	2152387,94
310	516495,63	2152640,19
311	516508,94	2152689,86
312	516515,31	2152688,83
313	516549,76	2152679,67
314	516563,45	2152675,00
315	516570,24	2152672,49
316	516582,24	2152705,37
317	516562,36	2152712,70
318	516527,05	2152759,55
319	516527,56	2152771,11
320	516528,35	2152780,06
321	516529,76	2152788,18
322	516532,01	2152795,47
323	516535,37	2152802,31
324	516539,92	2152809,19
325	516545,48	2152816,23
326	516552,61	2152824,49
327	516554,55	2152826,82
328	516556,76	2152829,37
329	516549,60	2152835,48
330	516533,28	2152849,35
331	516530,15	2152852,05
332	516525,84	2152847,05
333	516518,49	2152838,52
334	516511,54	2152829,73

Точка	X	Y
335	516504,94	2152819,74
336	516500,58	2152810,86
337	516421,93	2152892,82
338	516413,45	2152897,59
339	516383,33	2152966,96
340	516376,54	2152982,28
341	516255,36	2153249,18
342	516222,83	2153318,12
343	516200,06	2153359,57
344	516173,61	2153399,75
345	516143,76	2153437,59
346	516110,78	2153472,73
347	516087,74	2153493,41
348	516088,64	2153495,89
349	516089,47	2153498,65
350	516090,60	2153504,07
351	516091,11	2153509,55
352	516091,01	2153515,05
353	516090,30	2153520,51
354	516088,99	2153525,85
355	516087,10	2153531,02
356	516084,64	2153535,94
357	516081,66	2153540,57
358	516078,17	2153544,84
359	516074,05	2153548,84
360	516069,50	2153552,36
361	516067,74	2153553,45
362	516078,17	2153572,33
363	516041,40	2153596,60
364	516033,95	2153584,72
365	516006,52	2153593,11
366	516002,75	2153594,27
367	516000,97	2153588,55
368	515992,64	2153561,04
369	515952,71	2153581,54
370	515908,19	2153599,77
371	515863,16	2153614,13
372	515788,12	2153633,22
373	515744,27	2153686,29
374	515722,95	2153733,11
375	515691,74	2153820,30
376	515689,18	2153827,26
377	515655,29	2153815,11
378	515657,90	2153808,01
379	515740,33	2153577,72

Точка	X	Y
380	515755,78	2153534,03
381	515736,61	2153527,24
382	515738,62	2153521,59
383	515757,78	2153528,38
384	515772,95	2153485,50
385	515792,46	2153430,02
386	515800,31	2153407,61
387	515813,33	2153370,92
388	515821,71	2153352,77
389	515826,59	2153342,22
390	515842,76	2153314,15
391	515844,04	2153314,89
392	515844,09	2153314,94
393	515850,26	2153319,08
394	515877,10	2153328,28
395	515874,40	2153331,34
396	515858,59	2153358,78
397	515846,70	2153384,52
398	515834,26	2153419,58
399	515825,26	2153445,26
400	515817,30	2153467,90
401	515809,70	2153499,36
402	515802,29	2153522,45
403	515809,74	2153555,83
404	515864,67	2153545,42
405	515885,97	2153538,63
406	515925,50	2153522,45
407	515956,81	2153506,37
408	515952,64	2153492,00
409	516003,69	2153477,21
410	516033,57	2153454,69
411	516066,62	2153427,65
412	516096,70	2153397,10
413	516123,89	2153364,22
414	516141,40	2153343,57
415	516154,23	2153318,89
416	516163,73	2153300,62
417	516165,10	2153298,54
418	516201,36	2153224,20
419	516218,16	2153187,20
420	516213,65	2153149,96
421	516252,30	2153087,24
422	516277,14	2153043,62
423	516289,41	2153030,26
424	516322,25	2152957,92

Точка	X	Y
425	516352,42	2152889,92
426	516369,67	2152846,90
427	516384,78	2152803,09
428	516401,08	2152749,70
429	516349,40	2152717,55
430	516354,79	2152686,69
431	516377,87	2152690,72
432	516420,05	2152644,53
433	516426,34	2152603,49
434	516430,15	2152583,73
435	516483,31	2152440,13
436	516492,89	2152420,05
437	516503,87	2152382,88
438	516453,93	2152349,91
439	516386,09	2152347,19
440	516315,19	2152346,04
441	516244,38	2152346,57
442	516233,12	2152346,99
443	516194,92	2152379,39
444	516199,42	2152433,22
445	516203,69	2152488,23
446	516181,55	2152489,98
447	516167,80	2152491,06
448	516163,53	2152436,12
449	516154,79	2152331,50
450	516148,97	2152247,68
451	516148,02	2152229,90
452	516143,63	2152176,73
453	516141,88	2152156,54
454	516141,33	2152150,68
455	516141,32	2152150,56
456	516139,93	2152134,71
457	516138,97	2152124,66
458	516148,10	2152123,81
459	516161,85	2152122,55
460	516173,82	2152121,46
461	516174,78	2152131,44
462	516174,79	2152131,59
463	516176,18	2152147,46
464	516176,73	2152153,33
465	516176,74	2152153,46
466	516178,50	2152173,74
467	516178,50	2152173,81
468	516180,16	2152193,90
469	516182,11	2152206,12

Точка	X	Y
470	516187,84	2152244,12
471	516263,60	2152271,07
472	516351,83	2152265,25
473	516365,16	2152264,37
474	516379,63	2152263,42
475	516380,19	2152263,39
476	516404,42	2152261,78
477	516429,59	2152258,82
478	516534,85	2152244,57
479	516569,74	2152240,53
480	516578,82	2152224,29
481	516609,27	2152220,23
482	516625,12	2152232,99
483	516671,58	2152227,61
484	516674,84	2152224,51
485	516688,25	2152211,74
486	516703,76	2152228,03
487	516705,74	2152228,01
488	516719,31	2152226,99
489	516780,99	2152223,64
490	516837,60	2152221,73
491	516865,01	2152219,97
492	516884,02	2152219,28
493	516924,65	2152219,70
494	517028,07	2152222,89
495	517078,62	2152225,51
496	517115,82	2152227,43
497	517128,55	2152228,09
498	517133,39	2152228,29
499	517145,23	2152228,78
500	517169,24	2152213,32
501	517174,14	2152208,64
502	517186,85	2152196,51
503	517190,77	2152200,62
504	517198,18	2152208,38
505	517208,37	2152219,06
506	517211,70	2152222,55
507	517222,01	2152231,30
508	517252,84	2152231,94
509	517314,97	2152231,92
510	517352,79	2152231,12
511	517377,10	2152230,60
512	517383,43	2152230,34
513	517412,91	2152229,15
514	517418,79	2152221,26

Точка	X	Y
515	517458,51	2152218,29
516	517465,31	2152227,06
517	517536,76	2152224,21
518	517584,22	2152222,18
519	517586,09	2152222,08
520	517585,97	2152220,55
521	517585,54	2152212,38
522	517600,71	2152211,52
523	517599,53	2152187,54
524	517605,52	2152187,24
525	517606,70	2152211,18
526	517621,49	2152210,34
527	517622,04	2152220,14
528	517657,24	2152217,53
529	517693,29	2152213,76
530	517729,15	2152208,76
531	517764,87	2152202,56
532	517767,24	2152202,11
533	517800,55	2152195,22
534	517836,33	2152187,06
535	517903,15	2152170,95
536	517968,58	2152149,75
537	518036,78	2152128,55
538	518056,36	2152122,86
539	518135,84	2152108,65
540	518201,45	2152092,82
541	518203,92	2152084,11
542	518241,32	2152074,99
543	518253,12	2152074,07
544	518253,97	2152066,72
545	518251,42	2152055,83
546	518285,69	2152048,68
547	518288,92	2152062,49
548	518298,23	2152070,52
549	518315,98	2152069,12
550	518375,00	2152057,80
551	518372,72	2152046,67
552	518389,24	2152043,82
553	518403,45	2152041,36
554	518405,40	2152052,67
555	518434,21	2152049,94
556	518535,03	2152046,50
557	518572,34	2152046,44
558	518621,38	2152047,60
559	518646,87	2152049,99

Точка	X	Y
560	518692,69	2152054,52
561	518756,85	2152062,79
562	518758,70	2152049,13
563	518795,92	2152053,07
564	518794,46	2152067,82
565	519142,56	2152115,16
566	519161,72	2152117,66
567	519176,91	2152116,70
568	519219,54	2152120,56
569	519256,38	2152125,55
570	519264,37	2152129,24
571	519304,88	2152131,66
572	519338,52	2152132,25
573	519414,13	2152126,53
574	519485,33	2152119,70
575	519556,36	2152109,99
576	519578,02	2152106,89
577	519594,28	2152100,59
578	519625,42	2152092,98
579	519630,41	2152089,52
580	519640,58	2152082,47
581	519646,90	2152059,54
582	519649,29	2152028,94
583	519680,73	2152028,54
584	519680,21	2152019,25
585	519688,22	2152019,15
586	519688,74	2152028,44
587	519696,46	2152028,34
588	519696,75	2152050,67
589	519735,98	2152066,36
590	519812,42	2152059,11
591	519856,08	2152057,59
592	519907,36	2152056,75
593	519945,33	2152039,17
594	519964,87	2152049,80
595	519988,70	2152047,29
596	519997,14	2152011,75
597	519998,52	2152001,23
598	520002,68	2151991,48
599	520003,72	2151989,74
600	520007,01	2151984,23
601	520106,78	2151948,15
602	520124,10	2151957,16
603	520123,26	2151973,16
604	520153,88	2151989,10

Точка	X	Y
605	520190,10	2151996,36
606	520203,77	2151999,11
607	520213,85	2152015,17
608	520244,35	2152010,87
609	520297,95	2152003,42
610	520313,48	2151998,33
611	520324,66	2152020,94
612	520327,64	2152020,80
613	520336,94	2152012,66
614	520343,56	2152010,51
615	520361,82	2152009,12
616	520367,60	2152010,18
617	520390,52	2152008,20
618	520390,92	2152017,77
619	520400,05	2152017,91
620	520470,13	2152014,33
621	520480,92	2151999,76
622	520513,01	2151998,86
623	520524,69	2152011,55
624	520562,08	2152009,64
625	520579,93	2152008,81
626	520603,49	2151976,09
627	520622,26	2151942,61
628	520623,94	2151940,77
629	520640,09	2151923,13
630	520660,07	2151906,86
631	520680,55	2151893,49
632	520717,64	2151872,30
633	520732,70	2151863,80
634	520742,07	2151858,54
635	520756,73	2151853,65
636	520900,05	2151772,65
637	520892,05	2151758,38
638	520915,53	2151745,04
639	520929,93	2151770,75
640	520958,08	2151811,85
641	521005,28	2151868,54
642	521015,03	2151881,64
643	521047,41	2151929,58
644	521060,66	2151944,82
645	521077,10	2151937,79
646	521091,30	2151964,22
647	521091,56	2151971,75
648	521093,26	2151972,83
649	521108,94	2151982,78

Точка	X	Y
650	521101,12	2151999,87
651	521058,94	2152081,41
652	521044,39	2152109,34
653	521064,10	2152118,04
654	521086,24	2152127,83
655	521092,08	2152119,58
656	521094,94	2152115,54
657	521100,68	2152119,31
658	521103,10	2152116,91
659	521106,97	2152113,32
660	521113,68	2152107,31
661	521120,54	2152101,28
662	521126,85	2152095,70
663	521128,52	2152091,83
664	521136,69	2152075,73
665	521141,40	2152078,74
666	521144,40	2152080,17
667	521147,42	2152075,79
668	521162,91	2152039,17
669	521159,17	2152038,20
670	521149,52	2152033,33
671	521152,52	2152027,11
672	521154,36	2152027,71
673	521167,22	2152006,14
674	521175,55	2151992,17
675	521178,18	2151993,74
676	521175,09	2151999,79
677	521171,31	2152009,34
678	521185,17	2152016,40
679	521196,48	2152022,11
680	521194,25	2152026,33
681	521246,31	2152052,99
682	521267,61	2152063,29
683	521253,51	2152091,04
684	521217,58	2152072,94
685	521208,00	2152070,37
686	521188,25	2152076,64
687	521179,65	2152092,04
688	521181,66	2152103,35
689	521171,32	2152126,24
690	521153,70	2152123,62
691	521130,51	2152145,95
692	521140,09	2152151,68
693	521289,83	2152218,00
694	521310,43	2152220,11

Точка	X	Y
695	521335,65	2152233,11
696	521385,09	2152249,81
697	521420,88	2152261,90
698	521448,98	2152271,39
699	521495,26	2152287,03
700	521502,33	2152271,56
701	521522,00	2152183,88
702	521503,95	2152179,72
703	521510,75	2152149,43
704	521534,40	2152154,97
705	521564,48	2152161,27
706	521584,02	2152165,94
707	521577,16	2152196,43
708	521560,93	2152192,67
709	521555,56	2152216,69
710	521545,00	2152263,91
711	521545,88	2152274,16
712	521542,40	2152289,04
713	521548,88	2152313,23
714	521567,11	2152334,91
715	521593,43	2152349,61
716	521611,09	2152345,54
717	521623,56	2152348,45
718	521659,61	2152367,56
719	521661,36	2152383,64
720	521664,62	2152387,27
721	521851,12	2152469,88
722	521878,77	2152481,58
723	521975,50	2152524,42
724	522025,20	2152543,40
725	522047,43	2152552,56
726	522057,99	2152554,06
727	522063,83	2152556,60
728	522071,36	2152563,10
729	522099,61	2152576,26
730	522139,88	2152596,51
731	522159,66	2152604,29
732	522177,82	2152609,30
733	522197,91	2152593,10
734	522205,69	2152587,90
735	522203,69	2152585,56
736	522223,00	2152569,69
737	522254,06	2152606,34

Точка	X	Y
738	522277,49	2152599,51
739	522301,38	2152584,03
740	522359,24	2152536,12
741	522383,54	2152518,24
742	522414,59	2152499,00
743	521018,17	2152057,60
744	520994,10	2152045,22
745	520976,95	2152083,81
746	520973,63	2152082,34
747	520926,14	2152062,06
748	520875,74	2152043,16
749	520827,29	2152029,32
750	520824,40	2152022,83
751	520809,78	2152017,05
752	520794,18	2152015,72
753	520789,66	2152021,06
754	520752,79	2152014,13
755	520679,53	2152007,29
756	520664,25	2151981,83
757	520666,31	2151979,15
758	520695,50	2151955,38
759	520711,86	2151944,71
760	520747,24	2151924,49
761	520769,17	2151912,15
762	520800,24	2151889,94
763	520924,10	2151819,94
764	521021,89	2151952,13
765	521029,26	2151962,68
766	521035,36	2151972,71
767	521039,55	2151982,46
768	521041,70	2151992,01
769	521041,65	2152001,52
770	521039,63	2152011,57
771	521035,79	2152022,10
772	521030,69	2152033,25
773	521012,38	2152216,04
774	520993,44	2152207,15
775	521011,08	2152173,29
776	521030,84	2152182,04
777	521057,58	2152193,88
778	521050,94	2152216,45
779	521058,40	2152218,65
780	521050,17	2152233,79

Граница зоны планируемого размещения планируемого линейного объекта определена исходя из потребности размещения конструктивных элементов автомобильной дороги

и инженерных коммуникаций, необходимых для ее строительства и последующего функционирования.

Перечень координат характерных точек границ зон планируемого размещения линейных объектов, подлежащих реконструкции в связи с изменением их местоположения

Характерные точки границ зон планируемого размещения линейных объектов, подлежащих реконструкции в связи с изменением их местоположения, привязываются к координатам геодезической сети в системе координат МСК-50.

Перечень координат характерных точек границ зон планируемого размещения линейных объектов подлежащих реконструкции в связи с изменением их местоположения, представлен в таблице 4.

Таблица 4

Точка	X	Y
1	521824,04	2153098,21
2	521797,95	2153120,56
3	521797,45	2153120,99
4	521807,89	2153142,69
5	521811,72	2153147,72
6	521806,94	2153151,35
7	521802,75	2153145,83
8	521792,73	2153125,03
9	521698,55	2153205,70
10	521672,31	2153175,03
11	521461,57	2153355,38
12	521446,10	2153338,08
13	521586,09	2153216,99
14	521585,75	2153216,23
15	521906,57	2152941,67
16	522072,93	2152799,54
17	522253,14	2152643,41
18	522267,42	2152622,11
19	522612,66	2152333,31
20	522637,66	2152313,59
21	522745,60	2152220,81
22	522789,45	2152268,82
23	522737,92	2152313,11
24	522679,99	2152362,91
25	522560,48	2152466,05
26	522432,05	2152576,21
27	522396,20	2152606,95
28	522398,26	2152609,39
29	522394,25	2152612,80
30	522393,32	2152615,24
31	522362,23	2152645,40
32	522355,47	2152651,31
33	522359,29	2152655,75
34	522350,84	2152663,02

Точка	X	Y
35	522339,67	2152678,06
36	522332,57	2152669,81
37	522355,57	2152649,21
38	522361,64	2152636,57
39	522290,25	2152697,77
40	522115,70	2152848,74
41	522034,02	2152918,56
42	522014,91	2152935,16
43	521908,64	2153025,77
44	521899,36	2153033,69
45	521850,85	2153075,25
46	521851,81	2153076,15
47	521886,83	2153048,51
48	521893,32	2153053,15
49	521836,39	2153103,09
50	521832,21	2153104,93
51	521829,64	2153107,23
52	521823,64	2153100,52
53	521827,02	2153097,51
54	522089,63	2152927,30
55	522087,72	2152927,23
56	522085,69	2152932,01
57	522082,94	2152934,90
58	522079,35	2152936,62
59	522075,38	2152936,96
60	522071,54	2152935,88
61	522068,34	2152933,52
62	522066,17	2152930,18
63	522051,17	2152937,89
64	522029,80	2152950,43
65	522026,74	2152950,35
66	522019,86	2152954,50
67	522009,98	2152962,97
68	522021,70	2152981,89

Точка	X	Y
69	522024,79	2152990,47
70	522019,14	2152992,50
71	522016,27	2152984,51
72	522005,37	2152966,92
73	521997,48	2152973,69
74	522008,74	2152990,01
75	522011,20	2152991,21
76	522014,42	2153000,11
77	522008,77	2153002,15
78	522006,38	2152995,54
79	522004,69	2152994,71
80	521992,91	2152977,63
81	521948,19	2153013,99
82	521942,15	2153019,20
83	521937,95	2153016,20
84	521939,42	2153008,99
85	521993,67	2152962,16
86	522035,10	2152931,34
87	522049,12	2152924,52
88	522055,13	2152919,13
89	522070,80	2152914,07
90	522101,67	2152909,78
91	522119,20	2152911,39
92	522136,46	2152916,05
93	522160,33	2152925,07
94	522198,32	2152929,67
95	522212,57	2152929,53
96	522226,64	2152927,22
97	522240,11	2152922,85
98	522252,82	2152916,55
99	522264,34	2152908,47
100	522274,38	2152898,61
101	522283,15	2152887,72
102	522289,96	2152875,37
103	522295,07	2152862,29
104	522298,26	2152848,57
105	522299,28	2152834,59
106	522298,32	2152820,70
107	522295,70	2152806,79
108	522290,76	2152793,23
109	522283,22	2152781,18
110	522274,75	2152770,22
111	522268,90	2152763,52
112	522290,94	2152743,90
113	522330,46	2152708,72

Точка	X	Y
114	522322,03	2152697,77
115	522331,06	2152690,04
116	522340,92	2152708,23
117	522291,05	2152752,19
118	522281,51	2152760,18
119	522285,64	2152769,18
120	522299,34	2152791,46
121	522305,27	2152808,08
122	522308,80	2152825,75
123	522309,25	2152851,89
124	522299,42	2152885,29
125	522281,91	2152911,65
126	522253,57	2152933,66
127	522221,34	2152945,31
128	522185,94	2152945,11
129	522122,39	2152928,53
130	522095,71	2152927,54
131	522084,66	2152981,95
132	522072,44	2153041,76
133	522072,94	2153046,92
134	522066,93	2153047,21
135	522066,38	2153041,44
136	522078,78	2152980,75
137	521764,66	2153052,86
138	521760,06	2153057,16
139	521751,03	2153038,39
140	521749,37	2153029,47
141	521753,14	2153022,85
142	521758,35	2153025,82
143	521755,67	2153030,53
144	521756,78	2153036,51
145	521800,98	2153018,92
146	521794,91	2153012,12
147	521800,29	2153007,60
148	521806,13	2153014,11
149	521936,25	2152630,88
150	521916,08	2152613,09
151	521904,55	2152605,31
152	521903,94	2152613,63
153	521897,76	2152613,17
154	521898,62	2152601,32
155	521889,31	2152595,04
156	521828,70	2152567,33
157	521827,06	2152576,33
158	521825,96	2152585,08

Точка	X	Y
159	521820,01	2152584,33
160	521821,13	2152575,41
161	521823,07	2152564,76
162	521774,88	2152542,61
163	521765,86	2152538,60
164	521760,41	2152527,23
165	521875,24	2152579,23
166	521885,56	2152584,05
167	521902,35	2152593,59
168	521917,94	2152604,77
169	521932,26	2152617,54
170	521936,98	2152622,73
171	521967,44	2152520,85
172	521968,35	2152512,33
173	521978,30	2152513,37
174	521977,39	2152522,01
175	521983,74	2152520,65
176	521984,47	2152514,46
177	521994,40	2152515,62
178	521992,84	2152528,94
179	521989,30	2152529,69
180	521975,50	2152524,42
181	521622,12	2152476,32
182	521649,92	2152488,63
183	521641,99	2152501,11
184	521648,23	2152506,62
185	521629,69	2152510,70
186	521595,01	2152349,24
187	521586,59	2152309,53
188	521606,16	2152305,38
189	521614,88	2152346,42
190	521611,09	2152345,54
191	521451,06	2152434,11
192	521453,79	2152396,83
193	521459,04	2152399,17
194	521479,10	2152412,18
195	521512,85	2152427,82
196	521461,44	2152407,87
197	521385,94	2152419,47
198	521416,73	2152449,11
199	521434,34	2152440,21
200	521433,00	2152456,20
201	521415,30	2152465,17
202	521378,35	2152429,72
203	521376,56	2152428,47

Точка	X	Y
204	521383,08	2152423,13
205	521195,90	2152023,21
206	521201,25	2152025,06
207	521210,17	2152033,53
208	521209,86	2152034,32
209	521194,25	2152026,33
210	521161,44	2152015,83
211	521158,20	2152014,80
212	521160,00	2152009,08
213	521164,61	2152010,51
214	521158,23	2152037,73
215	521159,17	2152038,20
216	521162,91	2152039,17
217	521161,34	2152042,88
218	521141,40	2152053,95
219	521138,49	2152048,71
220	521193,23	2152075,06
221	521181,66	2152103,35
222	521179,65	2152092,04
223	521188,25	2152076,64
224	521161,19	2152124,74
225	521141,32	2152145,52
226	521142,80	2152152,88
227	521140,09	2152151,68
228	521130,51	2152145,95
229	521153,70	2152123,62
230	521095,97	2152071,36
231	521114,42	2152080,97
232	521096,16	2152116,34
233	521094,94	2152115,54
234	521092,08	2152119,58
235	521086,24	2152127,83
236	521064,10	2152118,04
237	521059,17	2152115,86
238	521084,81	2152065,66
239	521090,62	2152068,63
240	521111,60	2152028,37
241	521116,92	2152031,14
242	521038,23	2152228,18
243	521012,38	2152216,04
244	521007,95	2152213,96
245	521025,66	2152179,75
246	521030,84	2152182,04
247	521056,53	2152193,42
248	521001,48	2152191,72

Точка	X	Y
249	521007,23	2152180,68
250	521008,08	2152191,19
251	521004,44	2152220,74
252	521008,65	2152222,78
253	521034,65	2152235,00
254	521022,45	2152258,20
255	521004,75	2152248,89
256	521003,52	2152247,93
257	520977,00	2152298,35
258	520971,69	2152295,56
259	520998,19	2152245,17
260	520993,14	2152242,55
261	520880,07	2152044,78
262	520880,04	2152043,53
263	520877,98	2152039,73
264	520877,31	2152032,09
265	520883,29	2152031,57
266	520883,85	2152037,97
267	520885,99	2152041,91
268	520886,17	2152047,07
269	520824,40	2152022,83
270	520875,74	2152043,16
271	520827,29	2152029,32
272	520692,11	2152008,46
273	520736,81	2152009,70
274	520789,69	2152014,66
275	520794,18	2152015,72
276	520789,66	2152021,06
277	520752,79	2152014,13
278	519709,21	2152055,65
279	519703,06	2152053,19
280	519701,96	2152031,52
281	519707,95	2152031,23
282	517493,01	2152225,95
283	517486,87	2152226,20
284	517488,40	2152217,39
285	517487,99	2152215,74
286	517488,86	2152210,65
287	517494,84	2152211,26
288	517494,12	2152215,52
289	517494,52	2152217,17
290	517475,55	2152291,82

Точка	X	Y
291	517481,68	2152291,56
292	517474,60	2152332,60
293	517473,51	2152335,21
294	517472,70	2152339,74
295	517466,79	2152338,69
296	517467,71	2152333,50
297	517468,80	2152330,90
298	516816,61	2152222,43
299	516825,21	2152215,12
300	516829,20	2152210,50
301	516833,89	2152214,56
302	516829,58	2152219,53
303	516826,57	2152222,10
304	516701,20	2152360,97
305	516690,45	2152371,27
306	516686,87	2152376,75
307	516679,18	2152373,44
308	516682,05	2152366,24
309	516690,37	2152360,30
310	516504,35	2152610,68
311	516553,67	2152613,65
312	516552,47	2152633,62
313	516498,53	2152630,38
314	516538,25	2152682,73
315	516540,86	2152677,51
316	516546,22	2152680,21
317	516545,99	2152680,67
318	516338,46	2152600,57
319	516425,96	2152605,94
320	516420,05	2152644,53
321	516399,26	2152667,29
322	516397,80	2152635,18
323	516336,50	2152631,30
324	516085,17	2153534,88
325	516111,54	2153554,13
326	516108,01	2153558,98
327	516082,01	2153540,03
328	516084,64	2153535,94
329	515931,15	2153590,37
330	515940,28	2153586,63
331	515932,29	2153600,26
332	515927,12	2153597,22

Перечень координат характерных точек границы зон планируемого размещения линейных объектов электроснабжения (ПАО «Россети Московский регион»), подлежащих реконструкции

в связи с изменением их местоположения, в системе координат МСК-50 представлен в таблице 5.

Таблица 5

Точка	X	Y
333	521324,26	2152481,17
334	521321,75	2152493,98
335	521121,76	2152454,74
336	521060,32	2152397,66
337	520976,82	2152440,65
338	520953,93	2152396,19
339	520966,17	2152389,90
340	520959,36	2152377,09
341	521162,30	2152269,22

Точка	X	Y
342	521233,18	2152334,63
343	521211,65	2152299,99
344	521253,62	2152272,85
345	521400,08	2152508,50
346	521358,11	2152535,64
347	521094,99	2152361,62
348	521154,45	2152330,02
349	521264,62	2152431,82
350	521145,36	2152408,42

Перечень координат характерных точек границ зон планируемого размещения линейных объектов электроснабжения (ПАО «ФСК ЕЭС»), подлежащих реконструкции в связи с изменением их местоположения, в системе координат МСК-50 представлен в таблице 6.

Таблица 6

Точка	X	Y
351	518349,89	2152185,36
352	518249,75	2152057,18
353	518099,05	2151976,93
354	518125,49	2151928,69
355	518129,74	2151920,94
356	518130,08	2151920,30
357	518131,23	2151920,23
358	518157,96	2151934,86
359	518160,97	2151936,51
360	518206,79	2151961,59
361	518210,87	2151963,83

Точка	X	Y
362	518211,95	2151964,42
363	518290,48	2152007,50
364	518396,28	2152142,12
365	518490,98	2152224,21
366	518511,07	2152241,64
367	518600,22	2152319,01
368	518598,75	2152320,72
369	518582,53	2152339,62
370	518580,88	2152341,54
371	518559,24	2152366,75

Предельные параметры разрешенного строительства, реконструкции объектов капитального строительства, входящих в состав линейного объекта в границах зоны его планируемого размещения

Размещение объектов капитального строительства, входящих в состав линейного объекта, в зоне планируемого размещения линейного объекта не планируется. Предельные параметры разрешенного строительства, реконструкции не устанавливаются.

Информация о необходимости осуществления мероприятий по защите сохраняемых объектов капитального строительства (здания, строения, сооружения, объекты, строительство которых не завершено), существующих и строящихся на момент подготовки проекта планировки территории, а также объектов капитального строительства, планируемых к строительству в соответствии с ранее утвержденной документацией по планировке территории, от возможного негативного воздействия в связи с размещением линейных объектов

Сохраняемые объекты капитального строительства (здания, строения, сооружения, объекты, строительство которых не завершено), существующие и строящиеся на момент подготовки проекта

планировки территории, а также объекты капитального строительства, планируемые к строительству в соответствии с ранее утвержденной документацией по планировке территории, требующие мероприятий по защите от возможного негативного воздействия, отсутствуют.

Информация о необходимости осуществления мероприятий по сохранению объектов культурного наследия от возможного негативного воздействия в связи с размещением линейного объекта

В границах территории, в отношении которой осуществляется подготовка проекта планировки территории, отсутствуют объекты культурного наследия, включенные в Единый государственный реестр объектов культурного наследия народов Российской Федерации и выявленные объекты культурного наследия.

В соответствии со статьей 36 Федерального закона от 25.06.2002 № 73-ФЗ «Об объектах культурного наследия (памятниках истории и культуры) народов Российской Федерации» (далее – Федеральный закон), в случае обнаружения в ходе проведения изыскательских, проектных, земляных, строительных, мелиоративных, хозяйственных работ, указанных в статье 30 Федерального закона, работ по использованию лесов и иных работ объекта, обладающего признаками объекта культурного наследия, в том числе объекта археологического наследия, заказчик указанных работ, технический заказчик (застройщик) объекта капитального строительства, лица, проводящие указанные работы, обязаны незамедлительно приостановить указанные работы и в течение трех дней со дня обнаружения такого объекта направить в региональный орган охраны объектов культурного наследия письменное заявление об обнаруженном объекте культурного наследия.

Информация о необходимости осуществления мероприятий по охране окружающей среды

Перечень мероприятий по охране окружающей среды представлен в таблице 7

Таблица 7

№ п/п	Тип мероприятий	Мероприятия по охране окружающей среды
1	Мероприятия по защите водных объектов от загрязнения	Очистка стоков на планируемых локальных очистных сооружениях
2	Мероприятия по охране почвенного покрова	Рекультивация земель нарушенных при строительстве, регулярная механическая уборка проезжей части
3	Мероприятия по охране акустического режима	Высадка зеленых насаждений вдоль автомобильной дороги, установка сплошных заборов по границе жилой застройки

Информация о необходимости осуществления мероприятий по защите территории от чрезвычайных ситуаций природного и техногенного характера, в том числе по обеспечению пожарной безопасности и гражданской обороне

Необходимость осуществления мероприятий по защите территории от чрезвычайных ситуаций природного и техногенного характера, в том числе по обеспечению пожарной безопасности и гражданской обороне отсутствует. Территория, в отношении которой осуществляется подготовка проекта планировки территории не попадает в зоны возможного радиоактивного, химического, биологического заражения и зоны действия поражающих факторов при авариях на потенциально опасных объектах, а также в зоны возможного затопления.

**Перечень координат характерных точек красных линий
(приложение к чертежу красных линий)**

Характерные точки красных линий привязываются к координатам геодезической сети в системе координат МСК-50.

Перечень координат характерных точек красных линий представлен в таблице 8.

Таблица 8

Точка	X	Y
1	522789,45	2152268,82
2	522737,92	2152313,11
3	522679,99	2152362,91
4	522560,48	2152466,05
5	522432,05	2152576,21
6	522361,64	2152636,57
7	522355,57	2152649,21
8	522332,57	2152669,81
9	522341,95	2152680,71
10	522322,03	2152697,77
11	522330,46	2152708,72
12	522290,94	2152743,90
13	522268,90	2152763,52
14	522274,75	2152770,22
15	522283,22	2152781,18
16	522290,76	2152793,23
17	522295,70	2152806,79
18	522298,32	2152820,70
19	522299,28	2152834,59
20	522298,26	2152848,57
21	522295,07	2152862,29
22	522289,96	2152875,37
23	522283,15	2152887,72
24	522274,38	2152898,61
25	522264,34	2152908,47
26	522252,82	2152916,55
27	522240,11	2152922,85
28	522226,64	2152927,22
29	522212,57	2152929,53
30	522198,32	2152929,67
31	522160,33	2152925,07
32	522136,46	2152916,05
33	522119,20	2152911,39
34	522101,67	2152909,78
35	522070,80	2152914,07
36	522055,13	2152919,13
37	522049,12	2152924,52
38	522035,10	2152931,34
39	521993,67	2152962,16

Точка	X	Y
40	521939,42	2153008,99
41	521937,95	2153016,20
42	521963,89	2153034,73
43	521955,10	2153047,04
44	521946,11	2153059,66
45	521944,80	2153061,52
46	521940,28	2153060,90
47	521943,05	2153064,05
48	521939,48	2153068,91
49	521931,34	2153080,30
50	521905,80	2153062,05
51	521894,11	2153053,70
52	521886,83	2153048,51
53	521853,72	2153074,64
54	521799,15	2153122,15
55	521714,24	2153197,71
56	521623,00	2153274,22
57	521620,90	2153271,88
58	521592,52	2153295,47
59	521561,75	2153321,66
60	521486,57	2153384,80
61	521446,25	2153337,95
62	521586,09	2153216,99
63	521585,75	2153216,23
64	521584,01	2153212,44
65	521701,30	2153112,08
66	521818,73	2153002,34
67	521821,83	2152988,83
68	521802,40	2152965,80
69	521819,43	2152951,44
70	521828,16	2152944,08
71	521845,21	2152929,70
72	521863,28	2152951,12
73	521875,69	2152950,11
74	521929,18	2152902,26
75	521931,95	2152856,14
76	521932,92	2152840,06
77	521934,00	2152822,00
78	521934,03	2152821,50

Точка	X	Y
79	521944,50	2152636,50
80	521936,23	2152631,18
81	521936,98	2152622,73
82	521932,26	2152617,54
83	521917,94	2152604,77
84	521902,35	2152593,59
85	521885,56	2152584,05
86	521875,24	2152579,23
87	521758,67	2152526,44
88	521698,06	2152539,26
89	521648,94	2152549,30
90	521638,63	2152551,47
91	521635,03	2152535,72
92	521652,49	2152510,38
93	521641,99	2152501,11
94	521649,92	2152488,63
95	521517,86	2152430,14
96	521479,10	2152412,18
97	521459,04	2152399,17
98	521396,86	2152371,49
99	521382,65	2152365,93
100	521335,72	2152388,04
101	521295,74	2152393,44
102	521276,70	2152395,21
103	521259,40	2152395,36
104	521242,18	2152393,66
105	521225,26	2152390,54
106	521208,56	2152386,01
107	521198,28	2152382,03
108	521075,15	2152327,84
109	521069,41	2152333,88
110	521065,29	2152341,67
111	521053,43	2152348,02
112	521046,82	2152344,50
113	521043,66	2152350,49
114	521031,05	2152345,03
115	520997,84	2152330,64
116	520990,00	2152213,74
117	520968,11	2152203,58
118	520966,22	2152202,70
119	520962,55	2152201,01
120	520934,39	2152187,95
121	520923,45	2152186,41
122	520892,49	2152173,72
123	520886,02	2152186,69

Точка	X	Y
124	520856,63	2152172,58
125	520847,67	2152190,22
126	520844,00	2152188,23
127	520842,33	2152191,67
128	520840,11	2152190,61
129	520814,01	2152176,46
130	520815,54	2152173,72
131	520784,38	2152157,49
132	520769,44	2152159,78
133	520740,59	2152163,54
134	520710,71	2152165,03
135	520689,73	2152163,45
136	520668,79	2152158,84
137	520648,48	2152150,41
138	520597,49	2152115,15
139	520529,95	2152089,24
140	520428,64	2152097,98
141	520398,67	2152092,25
142	520355,18	2152091,73
143	520332,66	2152093,13
144	520222,37	2152098,85
145	520155,29	2152103,09
146	520152,43	2152103,33
147	519745,86	2152221,18
148	519743,03	2152215,93
149	519740,07	2152203,42
150	519740,47	2152184,89
151	519702,45	2152166,51
152	519700,75	2152165,69
153	519666,55	2152171,03
154	519646,02	2152173,89
155	519615,96	2152177,46
156	519546,76	2152183,07
157	519495,61	2152189,79
158	519456,64	2152193,63
159	519445,52	2152204,95
160	519410,32	2152206,41
161	519397,42	2152196,29
162	519350,02	2152197,46
163	519302,38	2152196,62
164	519228,81	2152193,88
165	519133,98	2152179,60
166	519084,81	2152172,91
167	519061,92	2152172,10
168	519040,44	2152172,11

Точка	X	Y
169	518939,55	2152161,24
170	518885,85	2152153,96
171	518844,88	2152173,47
172	518790,85	2152164,50
173	518763,90	2152135,87
174	518753,67	2152134,09
175	518752,61	2152144,75
176	518725,30	2152142,20
177	518726,57	2152129,39
178	518721,66	2152128,54
179	518685,34	2152119,11
180	518641,59	2152114,79
181	518614,92	2152113,08
182	518525,43	2152114,84
183	518484,89	2152117,15
184	518477,16	2152118,15
185	518460,40	2152120,32
186	518462,22	2152131,29
187	518374,78	2152146,16
188	518338,86	2152152,76
189	518195,83	2152169,27
190	518016,85	2152212,44
191	517988,78	2152217,15
192	517851,18	2152250,35
193	517814,32	2152258,75
194	517776,98	2152266,43
195	517739,20	2152272,99
196	517701,16	2152278,29
197	517663,04	2152282,28
198	517625,59	2152285,06
199	517626,07	2152293,71
200	517590,13	2152295,74
201	517589,72	2152286,98
202	517419,67	2152294,18
203	517407,63	2152295,77
204	517375,90	2152297,46
205	517320,44	2152299,39
206	517261,08	2152304,16
207	517201,76	2152310,13
208	517177,39	2152313,08
209	517142,53	2152317,29
210	517096,83	2152323,59
211	517065,70	2152329,32
212	517034,92	2152333,76
213	517008,97	2152336,23

Точка	X	Y
214	516988,34	2152337,64
215	516967,81	2152339,06
216	516913,68	2152343,96
217	516829,99	2152349,43
218	516786,44	2152355,43
219	516767,44	2152365,92
220	516755,03	2152372,75
221	516750,10	2152375,47
222	516743,44	2152363,55
223	516683,19	2152359,86
224	516645,94	2152357,59
225	516570,16	2152387,94
226	516495,63	2152640,19
227	516508,94	2152689,86
228	516515,31	2152688,83
229	516549,76	2152679,67
230	516563,45	2152675,00
231	516570,24	2152672,49
232	516582,24	2152705,37
233	516562,36	2152712,70
234	516527,05	2152759,55
235	516527,56	2152771,11
236	516528,35	2152780,06
237	516529,76	2152788,18
238	516532,01	2152795,47
239	516535,37	2152802,31
240	516539,92	2152809,19
241	516545,48	2152816,23
242	516552,61	2152824,49
243	516554,55	2152826,82
244	516556,76	2152829,37
245	516530,15	2152852,05
246	516525,84	2152847,05
247	516518,49	2152838,52
248	516511,54	2152829,73
249	516504,94	2152819,74
250	516500,58	2152810,86
251	516421,93	2152892,82
252	516365,06	2153007,56
253	516255,36	2153249,18
254	516222,83	2153318,12
255	516200,06	2153359,57
256	516173,61	2153399,75
257	516143,76	2153437,59
258	516110,78	2153472,73

Точка	X	Y
259	516077,21	2153502,85
260	516016,81	2153539,07
261	515995,58	2153559,53
262	515952,71	2153581,54
263	515908,19	2153599,77
264	515863,16	2153614,13
265	515788,12	2153633,22
266	515744,27	2153686,29
267	515722,95	2153733,11
268	515691,74	2153820,30
269	515689,18	2153827,26
270	515655,29	2153815,11
271	515657,90	2153808,01
272	515740,33	2153577,72
273	515772,95	2153485,50
274	515792,46	2153430,02
275	515800,31	2153407,61
276	515813,33	2153370,92
277	515821,71	2153352,77
278	515826,59	2153342,22
279	515842,76	2153314,15
280	515877,10	2153328,28
281	515874,40	2153331,34
282	515858,59	2153358,78
283	515846,70	2153384,52
284	515834,26	2153419,58
285	515825,26	2153445,26
286	515817,30	2153467,90
287	515809,70	2153499,36
288	515802,29	2153522,45
289	515809,74	2153555,83
290	515864,67	2153545,42
291	515885,97	2153538,63
292	515925,50	2153522,45
293	515956,81	2153506,37
294	515952,64	2153492,00
295	516003,69	2153477,21
296	516033,57	2153454,69
297	516066,62	2153427,65
298	516096,70	2153397,10
299	516123,89	2153364,22
300	516141,40	2153343,57
301	516154,23	2153318,89
302	516163,73	2153300,62
303	516165,10	2153298,54

Точка	X	Y
304	516201,36	2153224,20
305	516218,16	2153187,20
306	516213,65	2153149,96
307	516252,30	2153087,24
308	516277,14	2153043,62
309	516289,41	2153030,26
310	516322,25	2152957,92
311	516352,42	2152889,92
312	516369,67	2152846,90
313	516384,78	2152803,09
314	516401,08	2152749,70
315	516349,40	2152717,55
316	516354,79	2152686,69
317	516377,87	2152690,72
318	516420,05	2152644,53
319	516426,34	2152603,49
320	516430,15	2152583,73
321	516483,31	2152440,13
322	516492,89	2152420,05
323	516503,87	2152382,88
324	516453,93	2152349,91
325	516386,09	2152347,19
326	516315,19	2152346,04
327	516244,38	2152346,57
328	516233,12	2152346,99
329	516194,92	2152379,39
330	516199,42	2152433,22
331	516203,69	2152488,23
332	516167,80	2152491,06
333	516163,53	2152436,12
334	516159,34	2152386,02
335	516149,27	2152252,01
336	516148,97	2152247,68
337	516148,02	2152229,90
338	516143,63	2152176,73
339	516141,88	2152156,54
340	516141,33	2152150,68
341	516141,32	2152150,56
342	516139,93	2152134,71
343	516138,97	2152124,66
344	516173,82	2152121,46
345	516174,78	2152131,44
346	516174,79	2152131,59
347	516176,18	2152147,46
348	516176,73	2152153,33

Точка	X	Y
349	516176,74	2152153,46
350	516178,50	2152173,74
351	516178,50	2152173,81
352	516180,16	2152193,90
353	516182,11	2152206,12
354	516187,84	2152244,12
355	516263,60	2152271,07
356	516351,83	2152265,25
357	516365,16	2152264,37
358	516379,63	2152263,42
359	516380,19	2152263,39
360	516404,42	2152261,78
361	516429,59	2152258,82
362	516534,85	2152244,57
363	516569,74	2152240,53
364	516578,82	2152224,29
365	516609,27	2152220,23
366	516625,12	2152232,99
367	516671,58	2152227,61
368	516674,84	2152224,51
369	516688,25	2152211,74
370	516703,76	2152228,03
371	516705,74	2152228,01
372	516719,31	2152226,99
373	516780,99	2152223,64
374	516837,60	2152221,73
375	516865,01	2152219,97
376	516884,02	2152219,28
377	516924,65	2152219,70
378	517028,07	2152222,89
379	517078,62	2152225,51
380	517115,82	2152227,43
381	517128,55	2152228,09
382	517133,39	2152228,29
383	517145,23	2152228,78
384	517169,24	2152213,32
385	517174,14	2152208,64
386	517186,85	2152196,51
387	517190,77	2152200,62
388	517193,78	2152203,77
389	517209,08	2152219,81
390	517211,70	2152222,55
391	517222,01	2152231,30
392	517252,84	2152231,94
393	517314,97	2152231,92

Точка	X	Y
394	517352,79	2152231,12
395	517377,10	2152230,60
396	517383,43	2152230,34
397	517412,91	2152229,15
398	517418,79	2152221,26
399	517458,51	2152218,29
400	517465,31	2152227,06
401	517536,76	2152224,21
402	517584,22	2152222,18
403	517586,09	2152222,08
404	517585,97	2152220,55
405	517585,54	2152212,38
406	517621,49	2152210,34
407	517622,04	2152220,14
408	517657,24	2152217,53
409	517693,29	2152213,76
410	517729,15	2152208,76
411	517764,87	2152202,56
412	517767,24	2152202,11
413	517800,55	2152195,22
414	517836,33	2152187,06
415	517903,15	2152170,95
416	517968,58	2152149,75
417	518036,78	2152128,55
418	518056,36	2152122,86
419	518135,84	2152108,65
420	518201,45	2152092,82
421	518203,92	2152084,11
422	518241,32	2152074,99
423	518315,98	2152069,12
424	518375,00	2152057,80
425	518372,72	2152046,67
426	518389,24	2152043,82
427	518403,45	2152041,36
428	518405,40	2152052,67
429	518434,21	2152049,94
430	518535,03	2152046,50
431	518572,34	2152046,44
432	518621,38	2152047,60
433	518646,87	2152049,99
434	518692,69	2152054,52
435	518756,85	2152062,79
436	518758,70	2152049,13
437	518795,92	2152053,07
438	518794,46	2152067,82

Точка	X	Y
439	519142,56	2152115,16
440	519161,72	2152117,66
441	519176,91	2152116,70
442	519219,54	2152120,56
443	519256,38	2152125,55
444	519264,37	2152129,24
445	519304,88	2152131,66
446	519338,52	2152132,25
447	519414,13	2152126,53
448	519485,33	2152119,70
449	519556,36	2152109,99
450	519578,02	2152106,89
451	519594,28	2152100,59
452	519625,42	2152092,98
453	519630,41	2152089,52
454	519640,58	2152082,47
455	519646,90	2152059,54
456	519649,29	2152028,94
457	519696,46	2152028,34
458	519696,75	2152050,67
459	519735,98	2152066,36
460	519812,42	2152059,11
461	519856,08	2152057,59
462	519907,36	2152056,75
463	519945,33	2152039,17
464	519964,87	2152049,80
465	519988,70	2152047,29
466	520028,27	2152042,14
467	520043,91	2152040,10
468	520116,69	2152035,11
469	520140,15	2152033,50
470	520390,26	2152002,07
471	520390,92	2152017,77
472	520400,05	2152017,91
473	520470,13	2152014,33
474	520480,92	2151999,76
475	520513,01	2151998,86
476	520524,69	2152011,55
477	520562,08	2152009,64
478	520579,93	2152008,81
479	520603,49	2151976,09
480	520622,26	2151942,61
481	520623,94	2151940,77
482	520640,09	2151923,13
483	520660,07	2151906,86

Точка	X	Y
484	520680,55	2151893,49
485	520717,64	2151872,30
486	520732,70	2151863,80
487	520742,07	2151858,54
488	520756,73	2151853,65
489	520900,05	2151772,65
490	520892,05	2151758,38
491	520915,53	2151745,04
492	520929,93	2151770,75
493	520958,08	2151811,85
494	521005,28	2151868,54
495	521015,03	2151881,64
496	521047,41	2151929,58
497	521060,66	2151944,82
498	521077,10	2151937,79
499	521091,30	2151964,22
500	521091,56	2151971,75
501	521093,26	2151972,83
502	521108,94	2151982,78
503	521166,72	2152006,98
504	521185,17	2152016,40
505	521196,48	2152022,11
506	521194,25	2152026,33
507	521246,31	2152052,99
508	521267,61	2152063,29
509	521253,51	2152091,04
510	521217,58	2152072,94
511	521208,00	2152070,37
512	521188,25	2152076,64
513	521179,65	2152092,04
514	521181,66	2152103,35
515	521171,32	2152126,24
516	521153,70	2152123,62
517	521130,51	2152145,95
518	521140,09	2152151,68
519	521289,83	2152218,00
520	521310,43	2152220,11
521	521335,65	2152233,11
522	521385,09	2152249,81
523	521420,88	2152261,90
524	521448,98	2152271,39
525	521495,26	2152287,03
526	521502,33	2152271,56
527	521522,00	2152183,88
528	521503,95	2152179,72

Точка	X	Y
529	521510,75	2152149,43
530	521534,40	2152154,97
531	521564,48	2152161,27
532	521584,02	2152165,94
533	521577,16	2152196,43
534	521560,93	2152192,67
535	521555,56	2152216,69
536	521545,00	2152263,91
537	521545,88	2152274,16
538	521542,40	2152289,04
539	521548,88	2152313,23
540	521567,11	2152334,91
541	521593,43	2152349,61
542	521611,09	2152345,54
543	521623,56	2152348,45
544	521659,61	2152367,56
545	521661,36	2152383,64
546	521664,62	2152387,27
547	521851,12	2152469,88
548	521878,77	2152481,58
549	521975,50	2152524,42
550	522025,20	2152543,40
551	522047,43	2152552,56
552	522057,99	2152554,06
553	522063,83	2152556,60
554	522071,36	2152563,10
555	522099,61	2152576,26
556	522139,88	2152596,51
557	522159,66	2152604,29
558	522177,82	2152609,30
559	522197,91	2152593,10
560	522205,69	2152587,90
561	522203,69	2152585,56
562	522223,00	2152569,69
563	522254,06	2152606,34
564	522277,49	2152599,51
565	522301,38	2152584,03
566	522359,24	2152536,12
567	522383,54	2152518,24
568	522414,60	2152498,99
569	522612,66	2152333,31
570	522637,66	2152313,59
571	522640,30	2152287,50
572	522735,20	2152210,09
573	522008,21	2152672,84


Точка	X	Y
574	521999,05	2152676,80
575	521990,33	2152656,60
576	521999,34	2152652,71
577	522000,20	2152750,78
578	521994,46	2152816,83
579	521964,78	2152814,25
580	521970,51	2152748,20
581	521635,09	2152381,58
582	521631,44	2152389,81
583	521614,07	2152382,12
584	521617,71	2152373,89
585	520878,15	2151797,05
586	520902,77	2151783,84
587	520907,00	2151791,52
588	520881,67	2151804,52
589	520492,96	2152029,03
590	520492,53	2152020,00
591	520511,48	2152019,08
592	520511,91	2152028,13
593	518832,40	2152126,24
594	518829,48	2152147,77
595	518810,65	2152145,21
596	518813,61	2152123,43
597	517431,33	2152243,52
598	517430,92	2152233,53
599	517449,90	2152232,76
600	517450,31	2152242,75
601	516586,75	2152253,56
602	516585,66	2152243,61
603	516604,55	2152241,60
604	516605,58	2152251,56
605	516482,72	2152806,45
606	516453,92	2152806,83
607	516453,21	2152752,84
608	516482,01	2152752,46
609	516242,63	2153223,95
610	516251,65	2153228,09
611	516243,73	2153245,36
612	516234,81	2153241,27
613	520881,33	2152158,92
614	520888,48	2152162,13
615	520886,66	2152166,17
616	520879,51	2152162,95
617	520924,10	2151819,94
618	521021,89	2151952,13

Точка	X	Y
619	521029,26	2151962,68
620	521035,36	2151972,71
621	521039,55	2151982,46
622	521041,70	2151992,01
623	521041,65	2152001,52
624	521039,63	2152011,57
625	521035,79	2152022,10
626	521030,69	2152033,25
627	520999,55	2152093,82
628	520973,63	2152082,34
629	520926,14	2152062,06
630	520875,74	2152043,16
631	520827,29	2152029,32

Точка	X	Y
632	520824,40	2152022,83
633	520809,78	2152017,05
634	520794,18	2152015,72
635	520789,66	2152021,06
636	520752,79	2152014,13
637	520679,53	2152007,29
638	520664,25	2151981,83
639	520666,31	2151979,15
640	520695,50	2151955,38
641	520711,86	2151944,71
642	520747,24	2151924,49
643	520769,17	2151912,15
644	520800,24	2151889,94

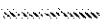









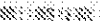


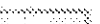


Документация по планировке территории для строительства автомобильной дороги
«Обход г. Солнечногорска» в городском округе Солнечногорск Московской области
Проект планировки территории
Раздел 2. Графическая часть

Схема расположения элемента планировочной структуры



**Документация по планировке территории для строительства автомобильной дороги
«Обход г. Солнечногорска» в городском округе Солнечногорск Московской области
Проект планировки территории**

Условные обозначения

	существующие красные линии
	отменяемые красные линии
	устанавливаемые красные линии с номерами характерных точек
Границы:	
	населенных пунктов (в соответствии с документами территориального планирования)
	зон планируемого размещения линейного объекта капитального строительства регионального значения — автомобильной дороги «Обход г. Солнечногорска» с номерами характерных точек
	зон планируемого размещения линейных объектов, подлежащих реконструкции в связи с изменением их местоположения с номерами характерных точек
	территории, в отношении которой осуществляется подготовка проекта планировки территории
	зон планируемого размещения линейного объекта капитального строительства регионального значения - автомобильной дороги «Пятницкое шоссе»
	зон планируемого размещения линейных объектов электроснабжения ПАО «Россети Московский регион», подлежащих реконструкции в связи с изменением их местоположения с номерами характерных точек
	зон планируемого размещения линейных объектов электроснабжения ПАО «ФСК ЕЭС», подлежащих реконструкции в связи с изменением их местоположения с номерами характерных точек
	существующей полосы отвода автомобильной дороги М-10 — «Россия»
Пояснительные надписи, обозначения:	
	улично-дорожная сеть
	магистральные железнодорожные пути
	путепроводы
	остановки общественного пассажирского транспорта
	внеуличные пешеходные переходы улично-дорожной сети

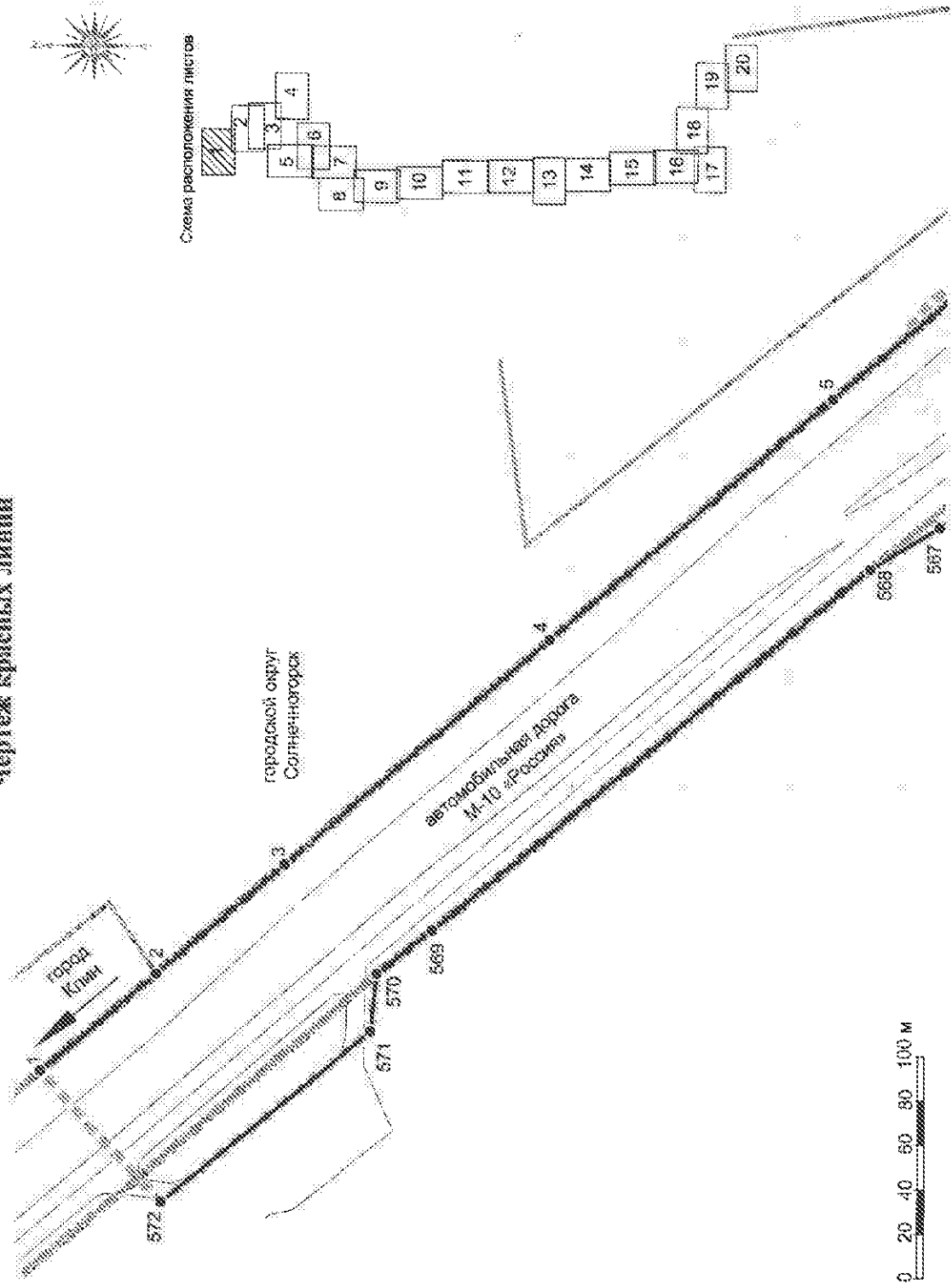
Примечания:

Существующие красные линии по планируемой скоростной автомобильной дороге федерального значения М-11 «Нева», а также по планируемой автомобильной развязке в разных уровнях на пересечении автомобильной дороги М-11 «Нева» и автомобильной дороги регионального значения Пятницкое шоссе утверждены распоряжением Росавтодор от 24.07.2013 № 1073-р «Об утверждении документации по планировке территории объекта «Строительство скоростной автомобильной дороги Москва — Санкт-Петербург на участке 58-й — 684-й км (с последующей эксплуатацией на платной основе), 1 этап км 58 — км 97, Московская область».

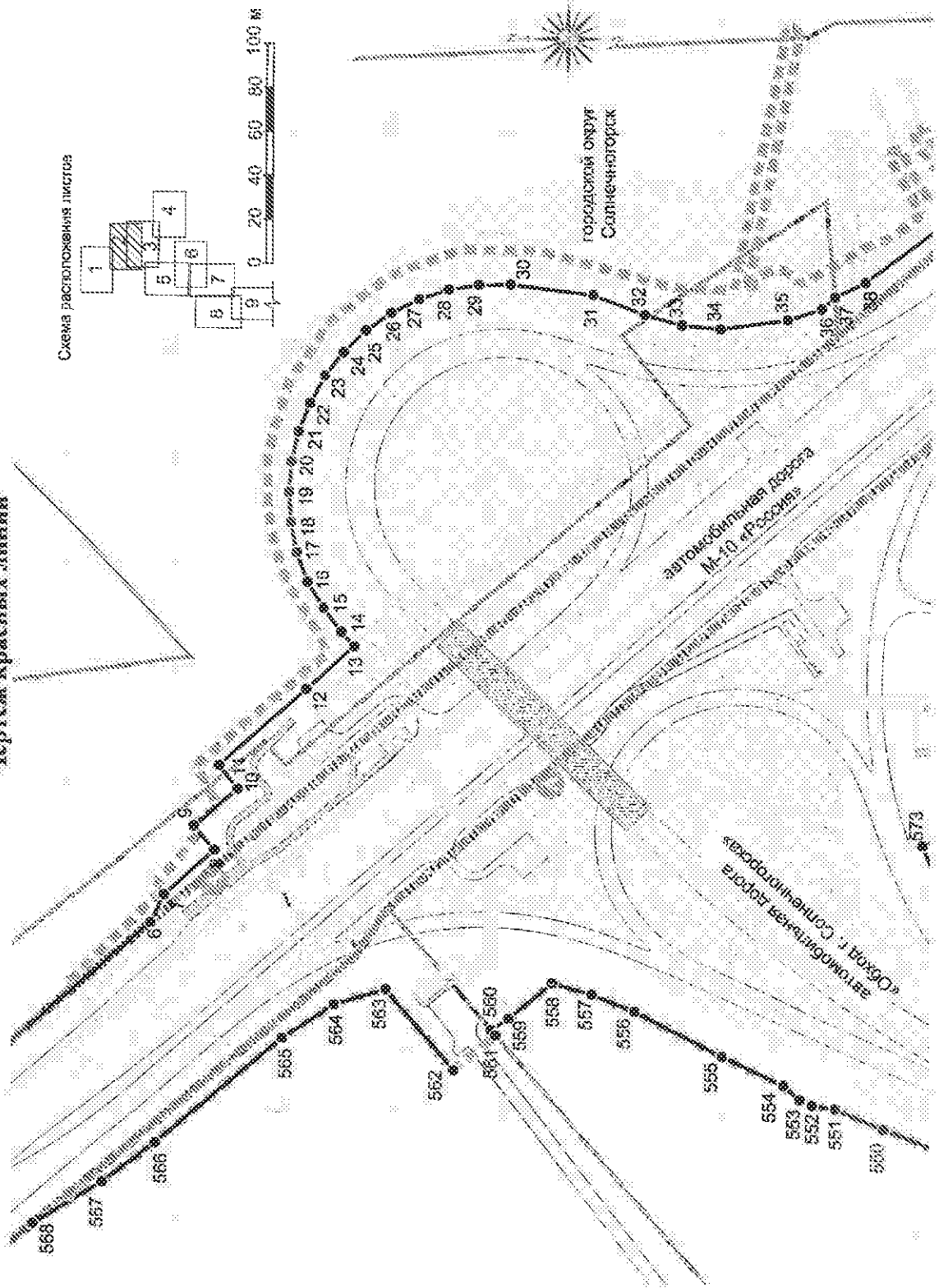
Существующие красные линии по путепроводу через железную дорогу утверждены постановлением Правительства Московской области от 25.03.2016 № 235/9 О внесении изменения в проект территории для размещения линейного объекта капитального строительства - путепровода через железную дорогу на 2 км автомобильной дороги «Москва — Санкт-Петербург» — Головково (п.з. Головково).

Зона размещения планируемого линейного объекта отображена в соответствии с проектом планировки территории для строительства и реконструкции автомобильной дороги Пятницкое шоссе в городском округе Солнечногорск Московской области.

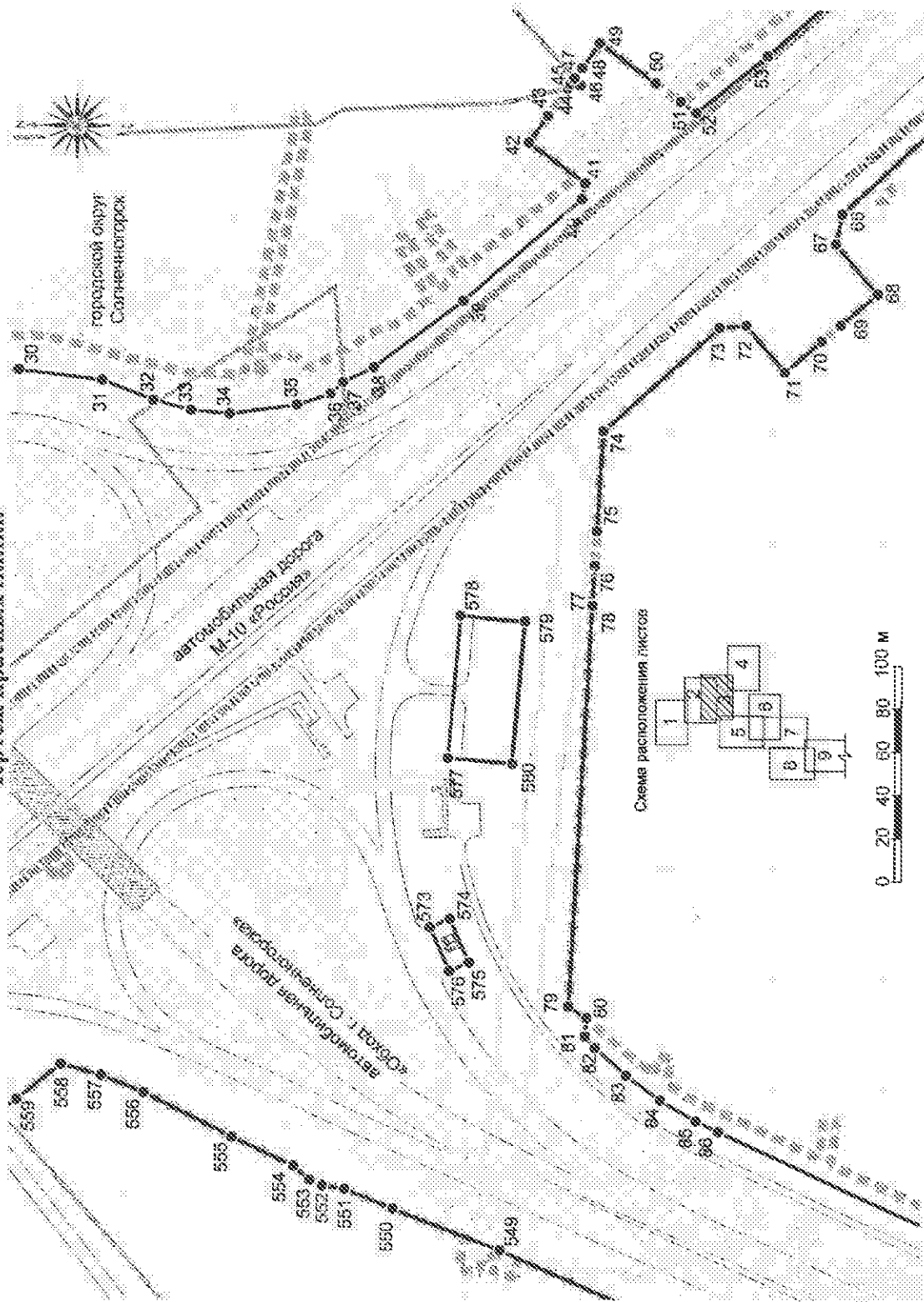
Документация по планировке территории для строительства автомобильной дороги «Обход г. Солнечногорска» в городском округе Солнечногорск Московской области
Проект планировки территории
Чертеж красных линий



Документация по планировке территории для строительства автомобильной дороги «Обход г. Солнечногорска» в городском округе Солнечногорск Московской области
Проект планировки территории
Чертеж красных линий

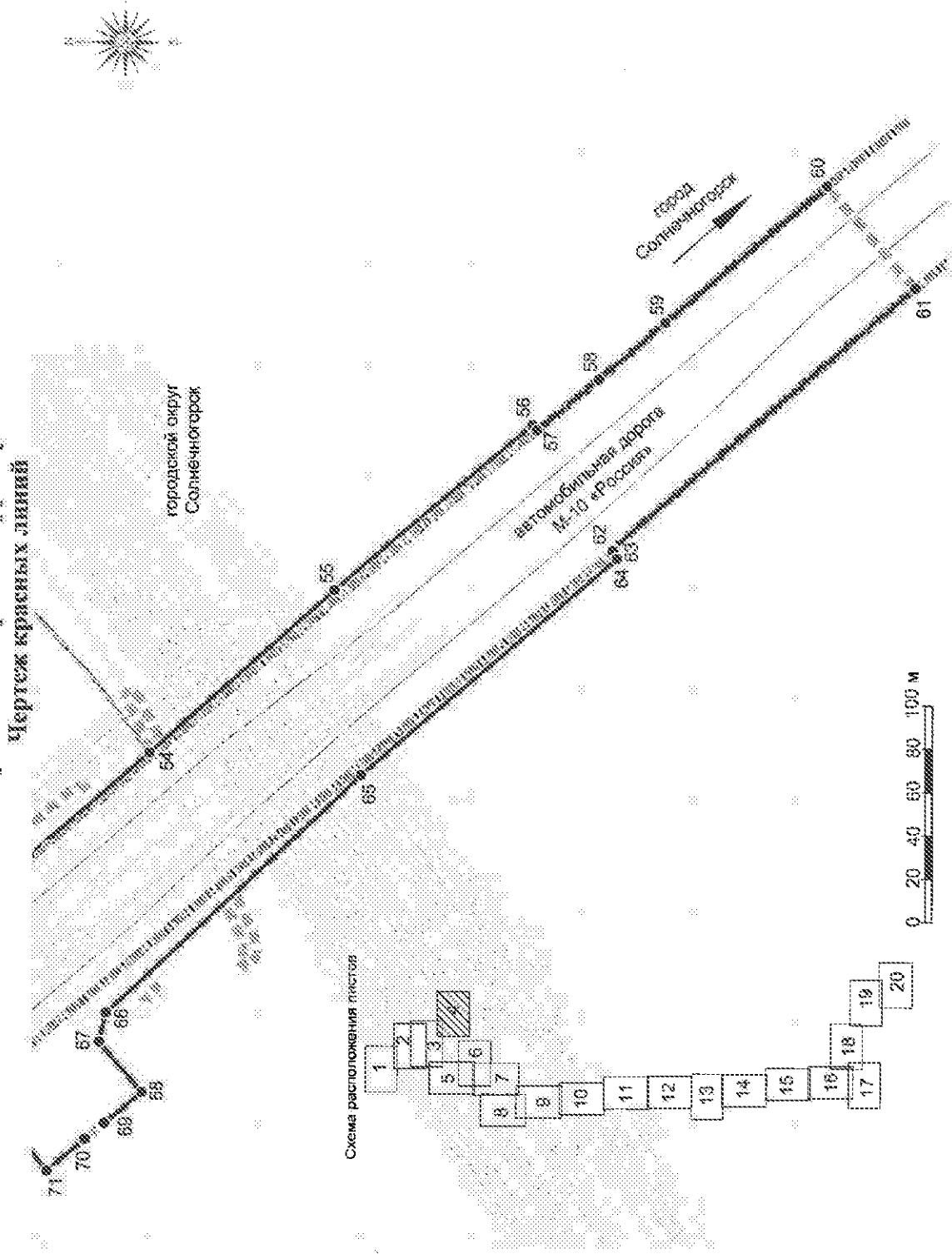


Документация по планировке территории для строительства автомобильной дороги «Обход г. Солнечногорска» в городском округе Солнечногорск Московской области
Проект планировки территории
Чертеж красных линий

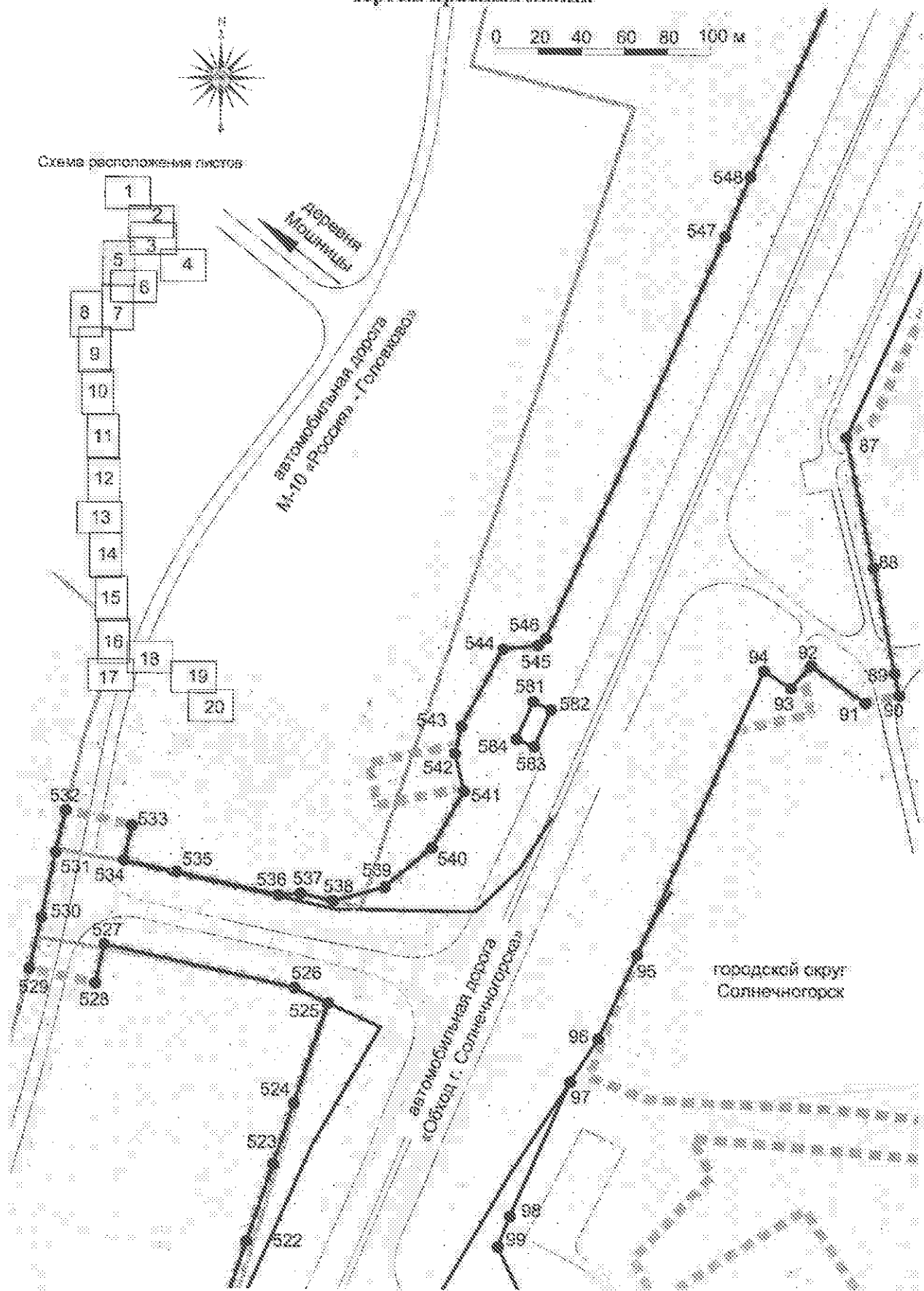


Документация по планировке территории для строительства автомобильной дороги «Обход г. Солнечногорска» в городском округе Солнечногорск Московской области

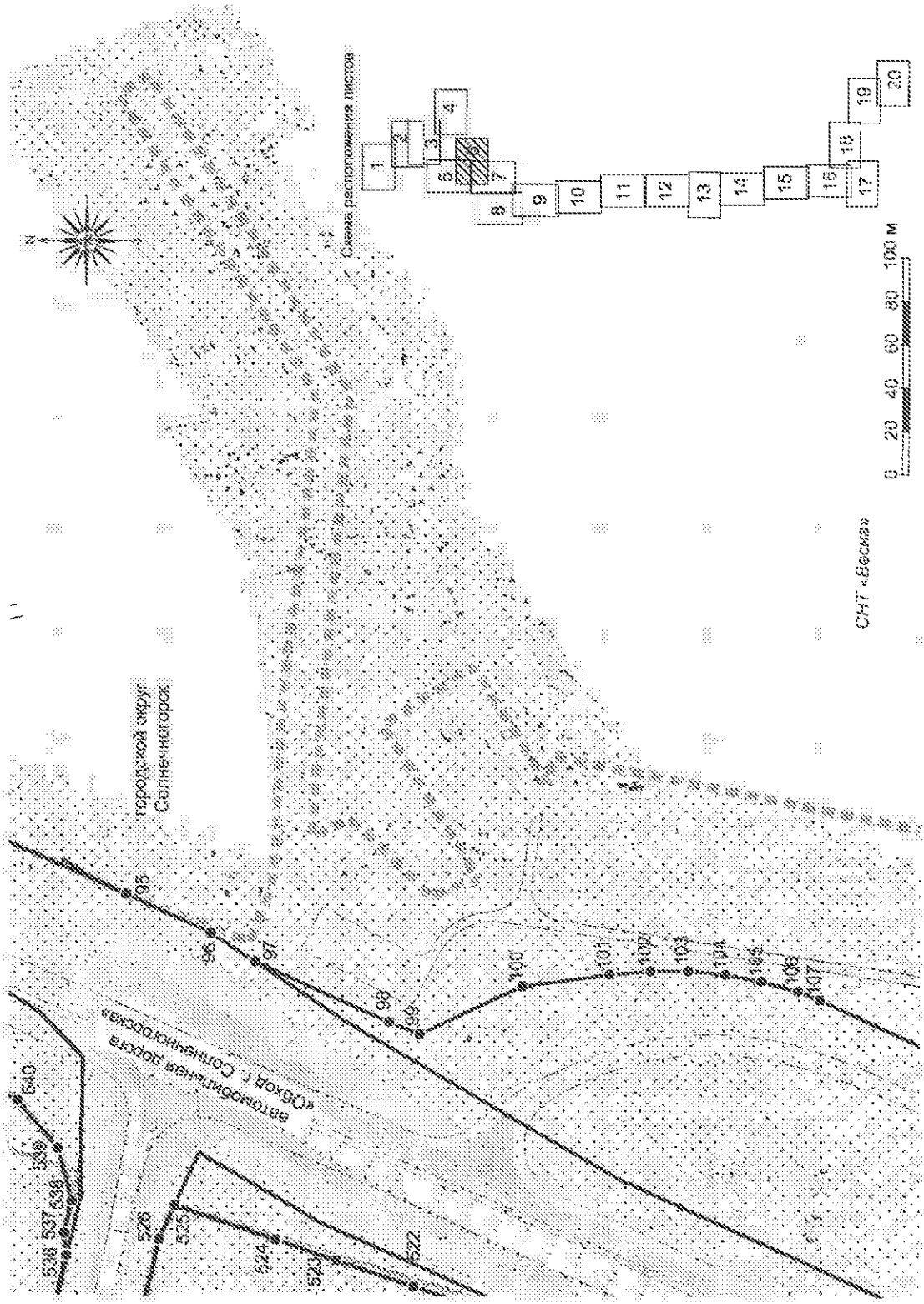
Проект планировки территории
Чертеж красных линий



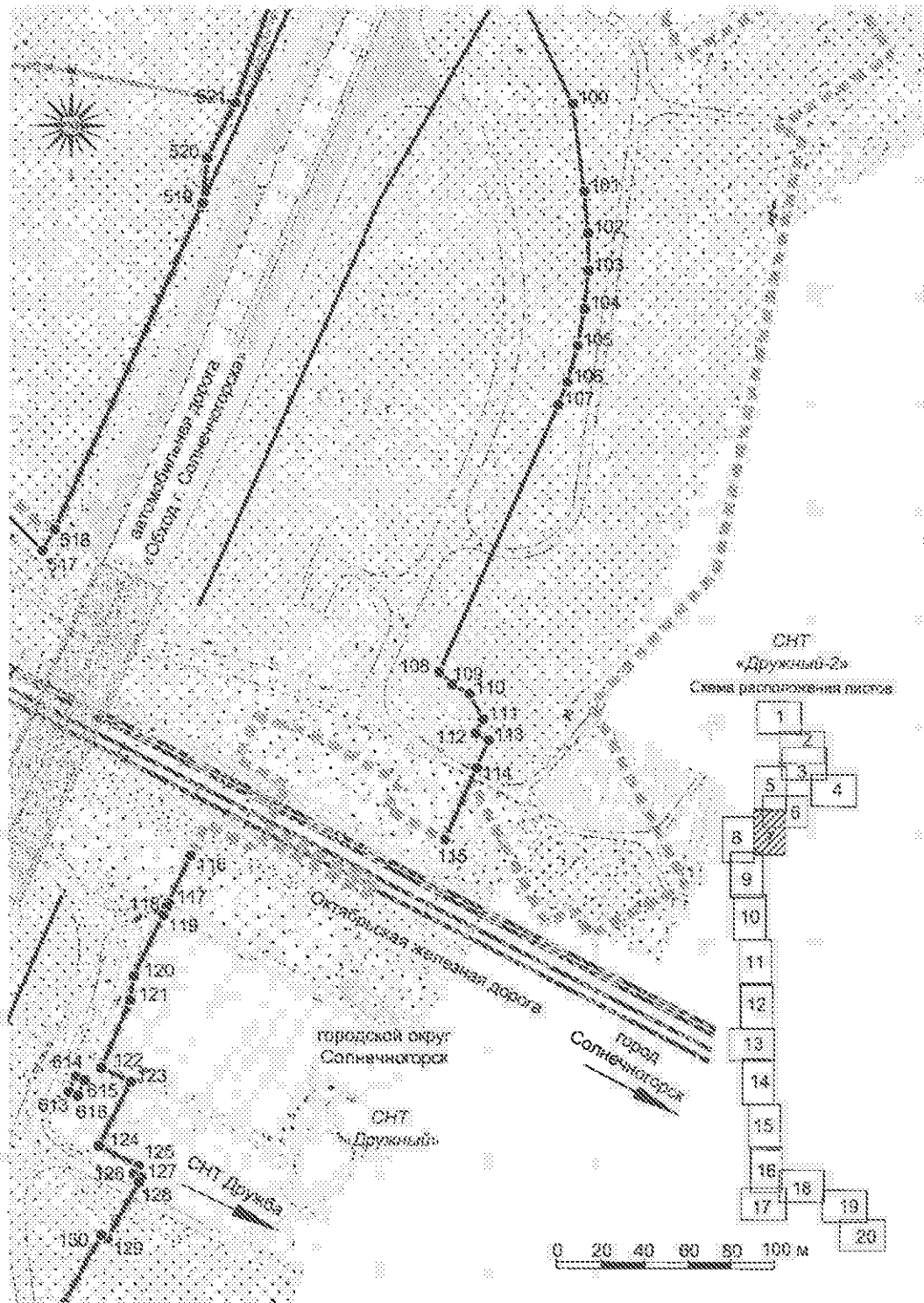
Документация по планировке территории для строительства автомобильной дороги
 «Обход г. Солнечногорска» в городском округе Солнечногорск Московской области
 Проект планировки территории
 Чертеж красных линий



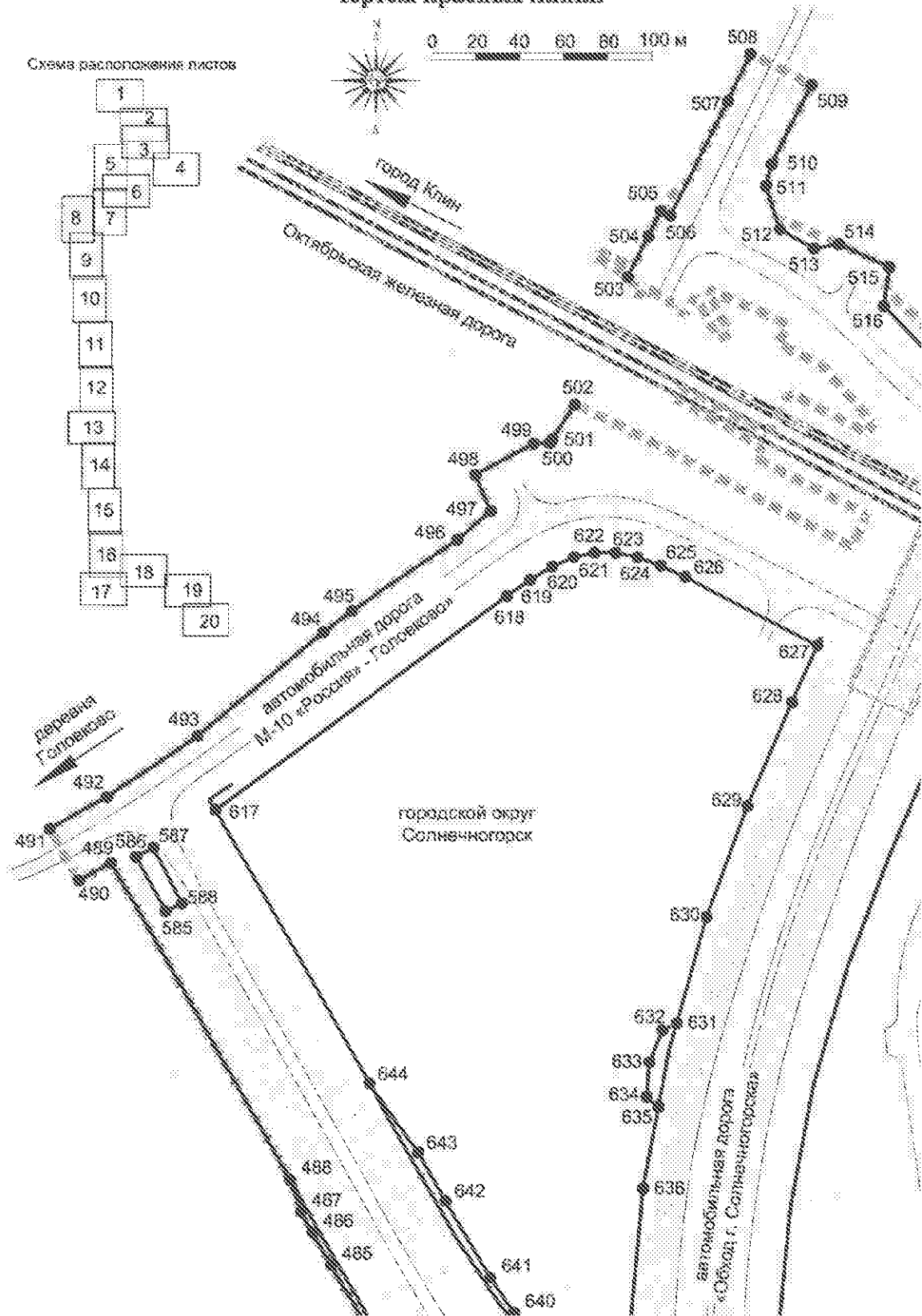
Документации по планировке территории или строительства автомобильной дороги «Обход г. Солнечногорска» в городском округе Солнечногорск Московской области
Проект планировки территории
Чертеж красных линий



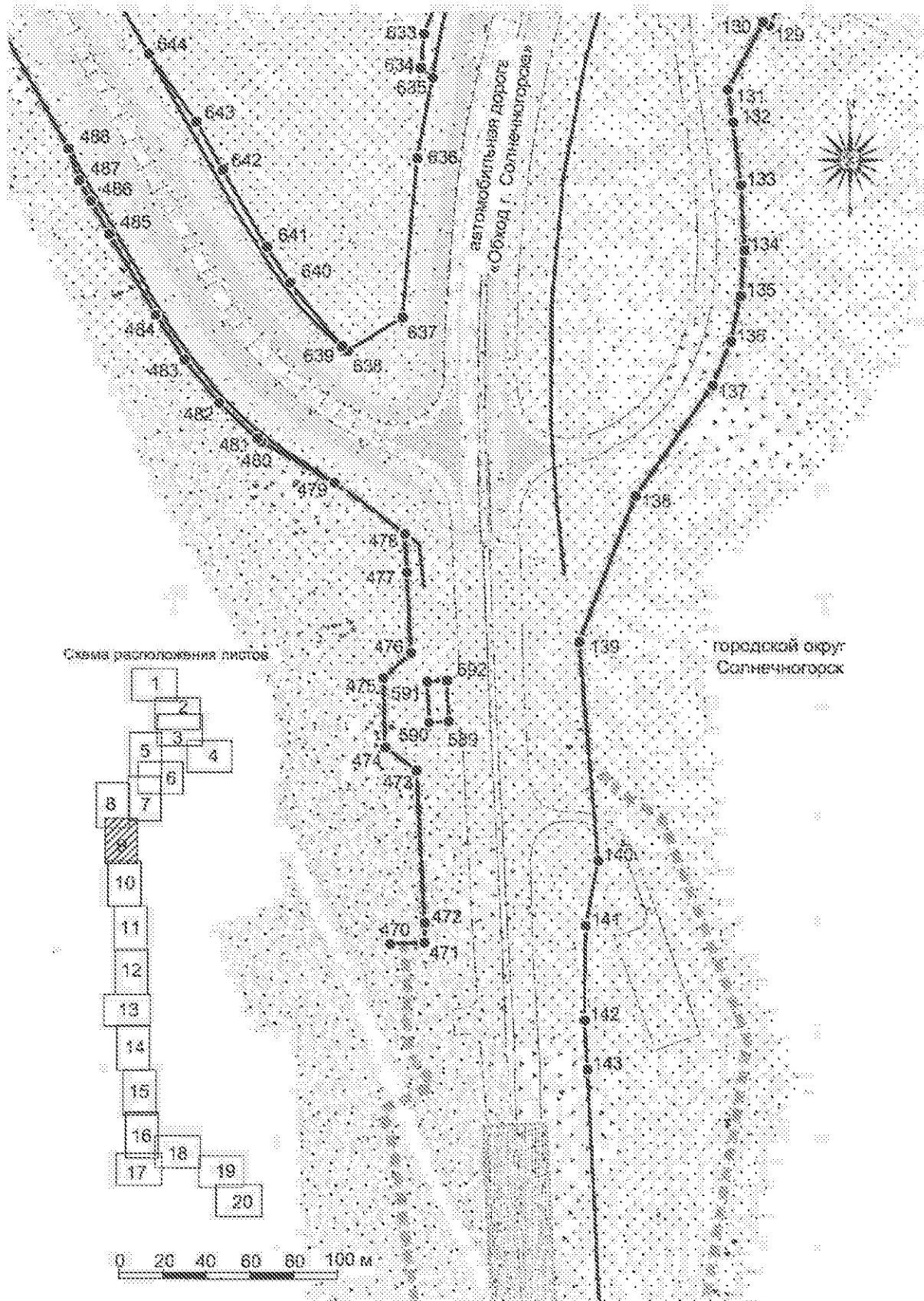
Документация по планировке территории для строительства автомобильной дороги
 «Обход г. Солнечногорска» в городском округе Солнечногорск Московской области
 Проект планировки территории
 Чертеж красных линий



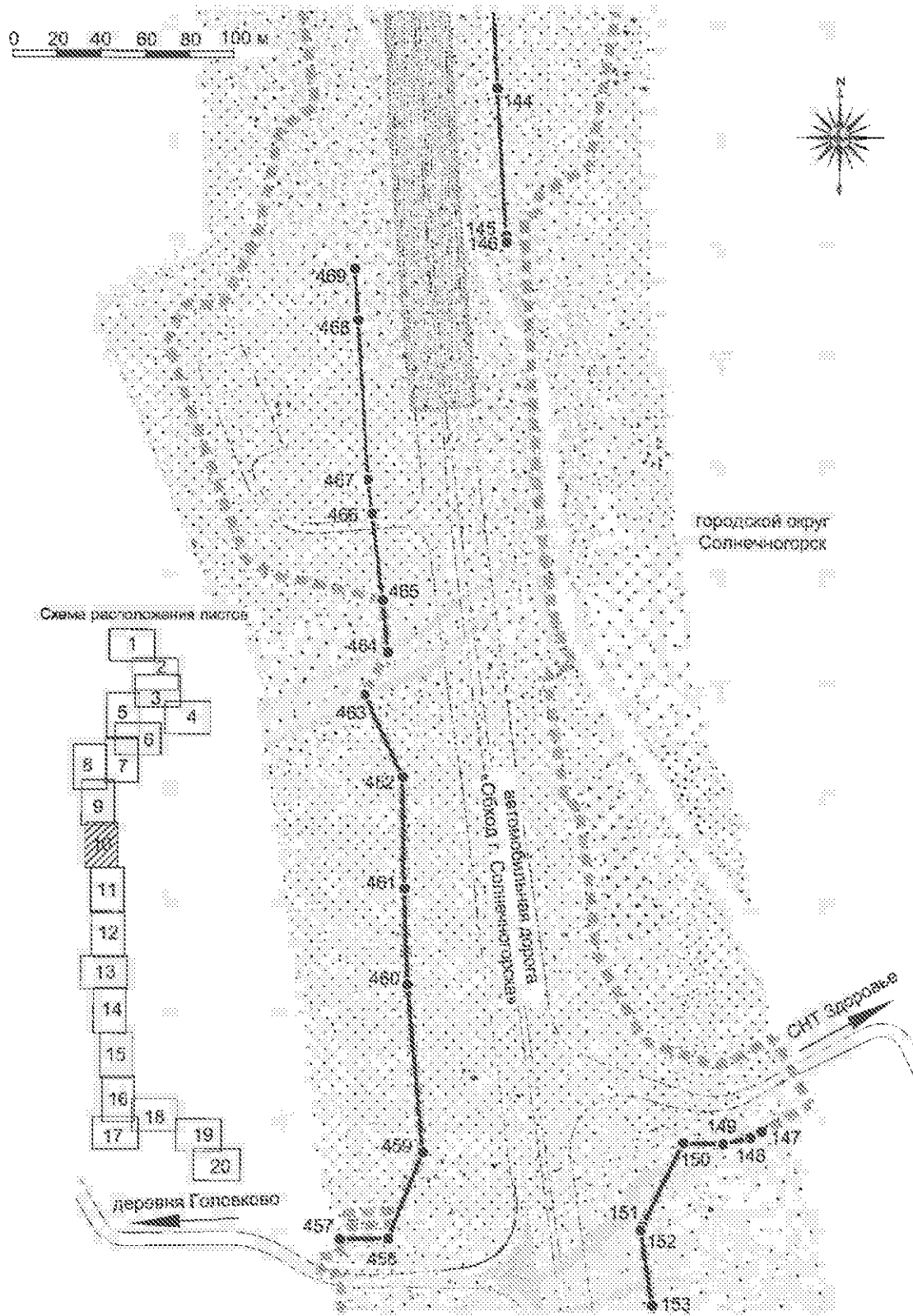
Документация по планировке территории для строительства автомобильной дороги
«Обход г. Солнечногорска» в городском округе Солнечногорск Московской области
Проект планировки территории
Чертеж красных линий



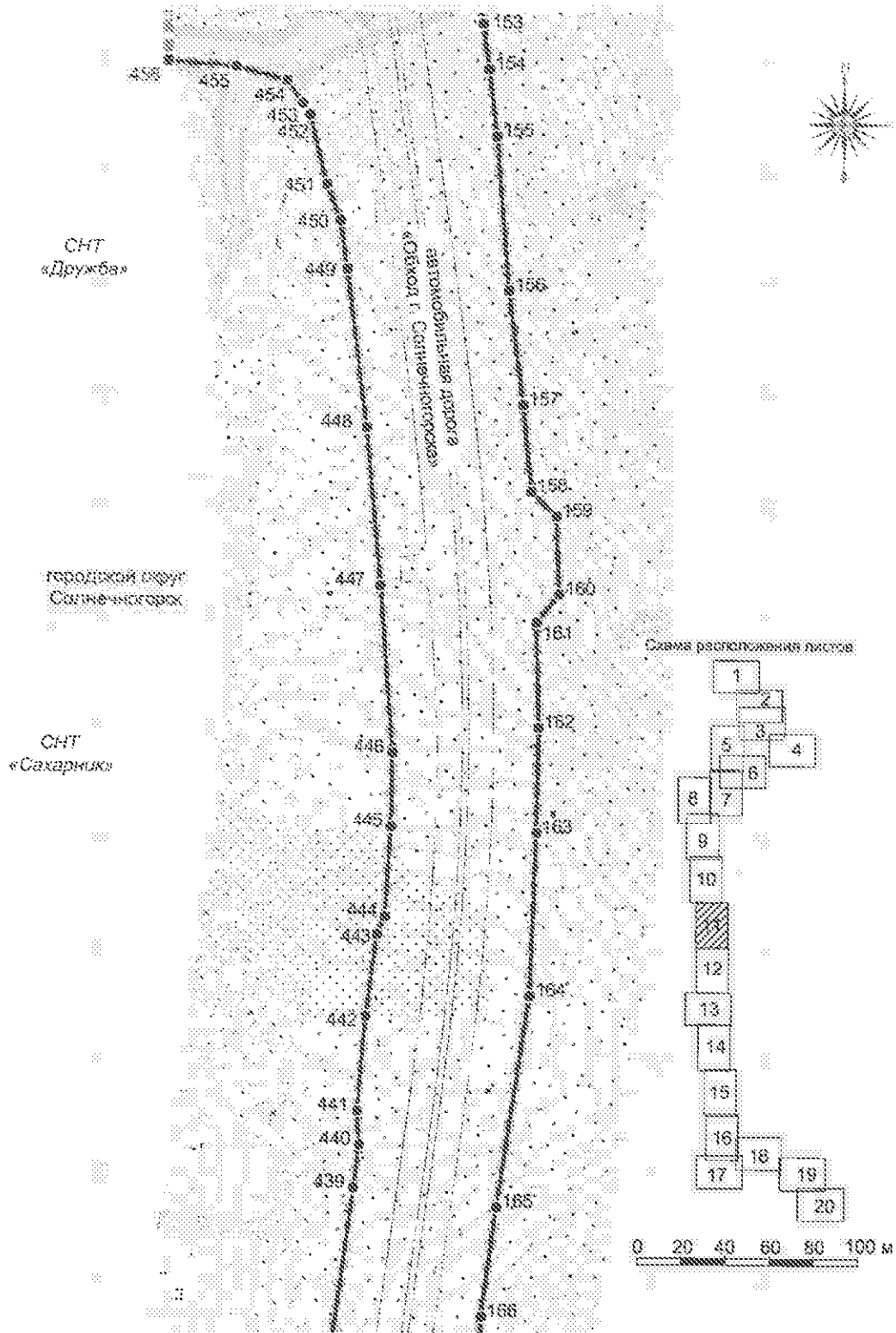
Документация по планировке территории для строительства автомобильной дороги
 «Обход г. Солнечногорска» в городском округе Солнечногорск Московской области
 Проект планировки территории
 Чертеж красных линий



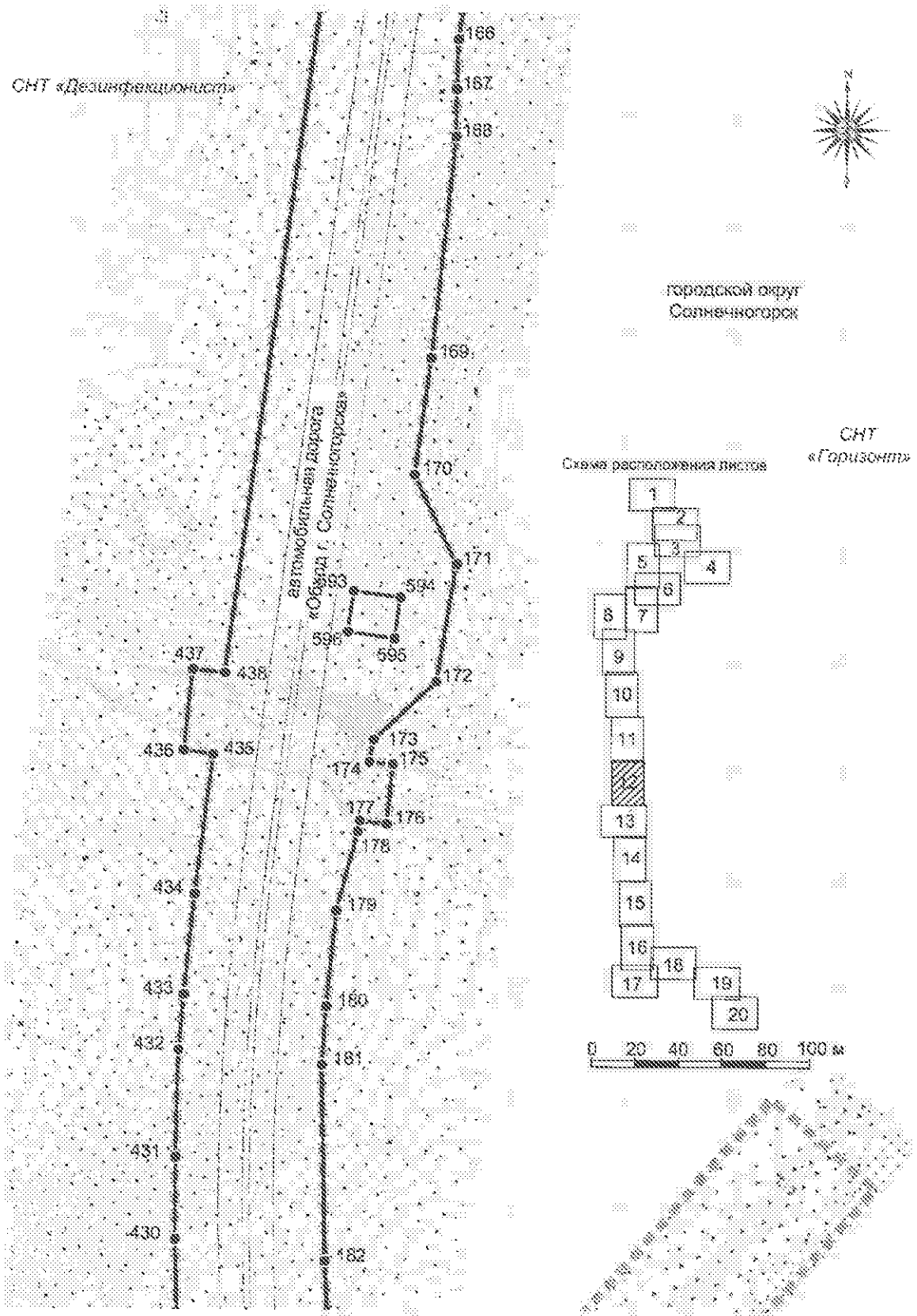
Документация по планировке территории для строительства автомобильной дороги
 «Обход г. Солнечногорска» в городском округе Солнечногорск Московской области
 Проект планировки территории
 Чертеж красных линий



Документация по планировке территории для строительства автомобильной дороги
 «Обход г. Солнечногорска» в городском округе Солнечногорск Московской области
 Проект планировки территории
 Чертеж красных линий

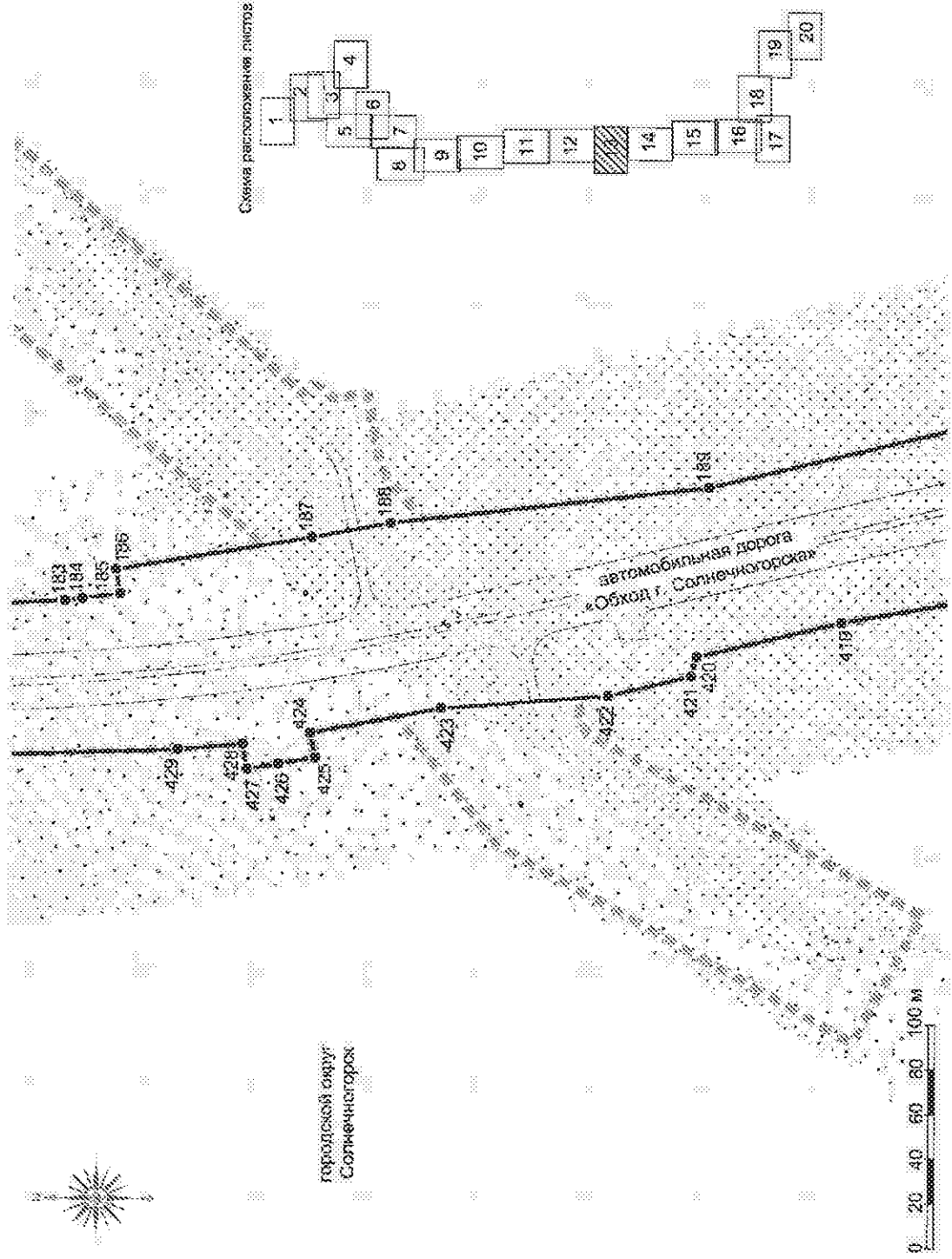


Документация по планировке территории для строительства автомобильной дороги
«Обход г. Солнечногорска» в городском округе Солнечногорск Московской области
Проект планировки территории
Чертеж красных линий

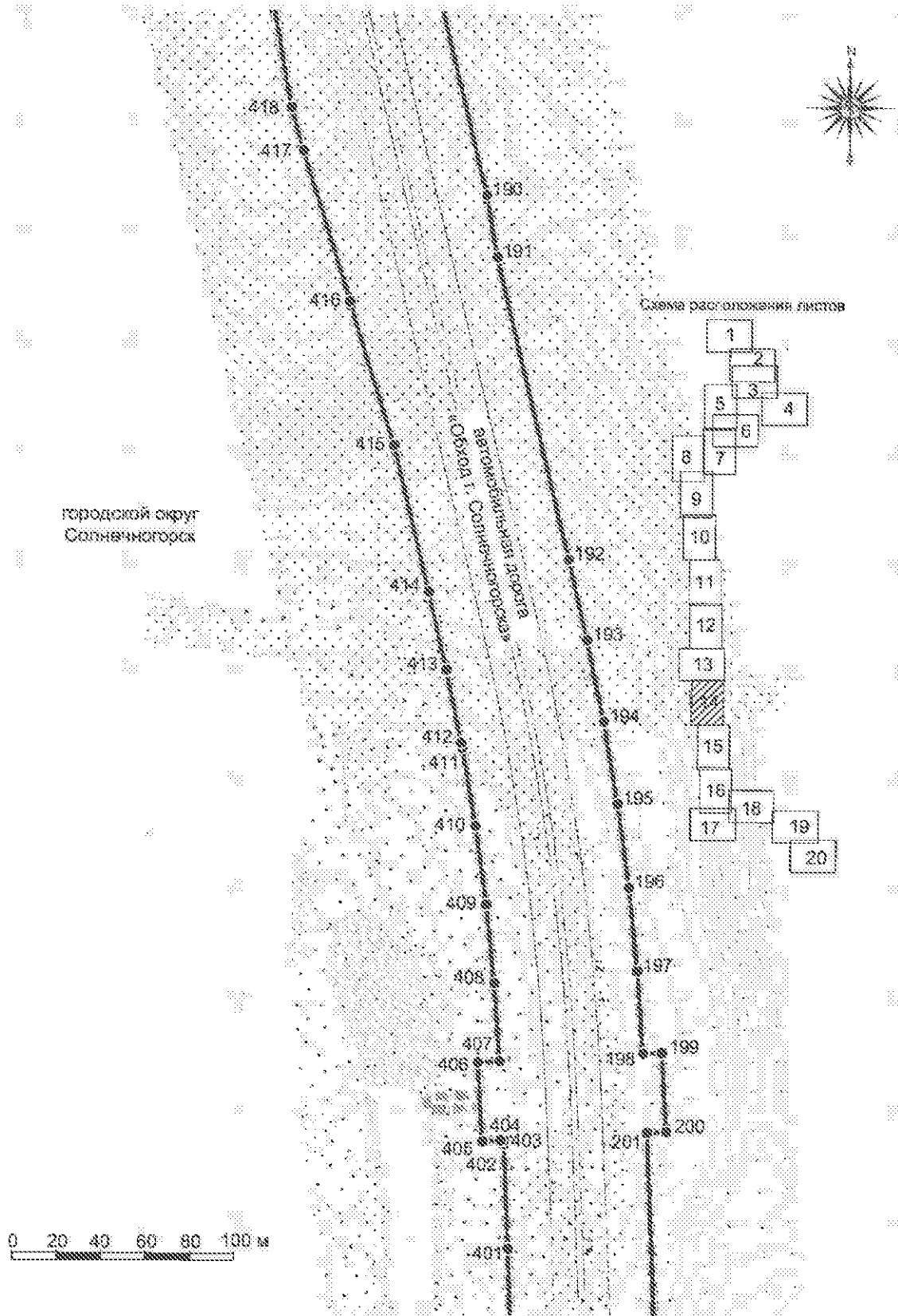


Документация по планировке территории для строительства автомобильной дороги «Обход г. Солнечногорска» в городском округе Солнечногорск Московской области

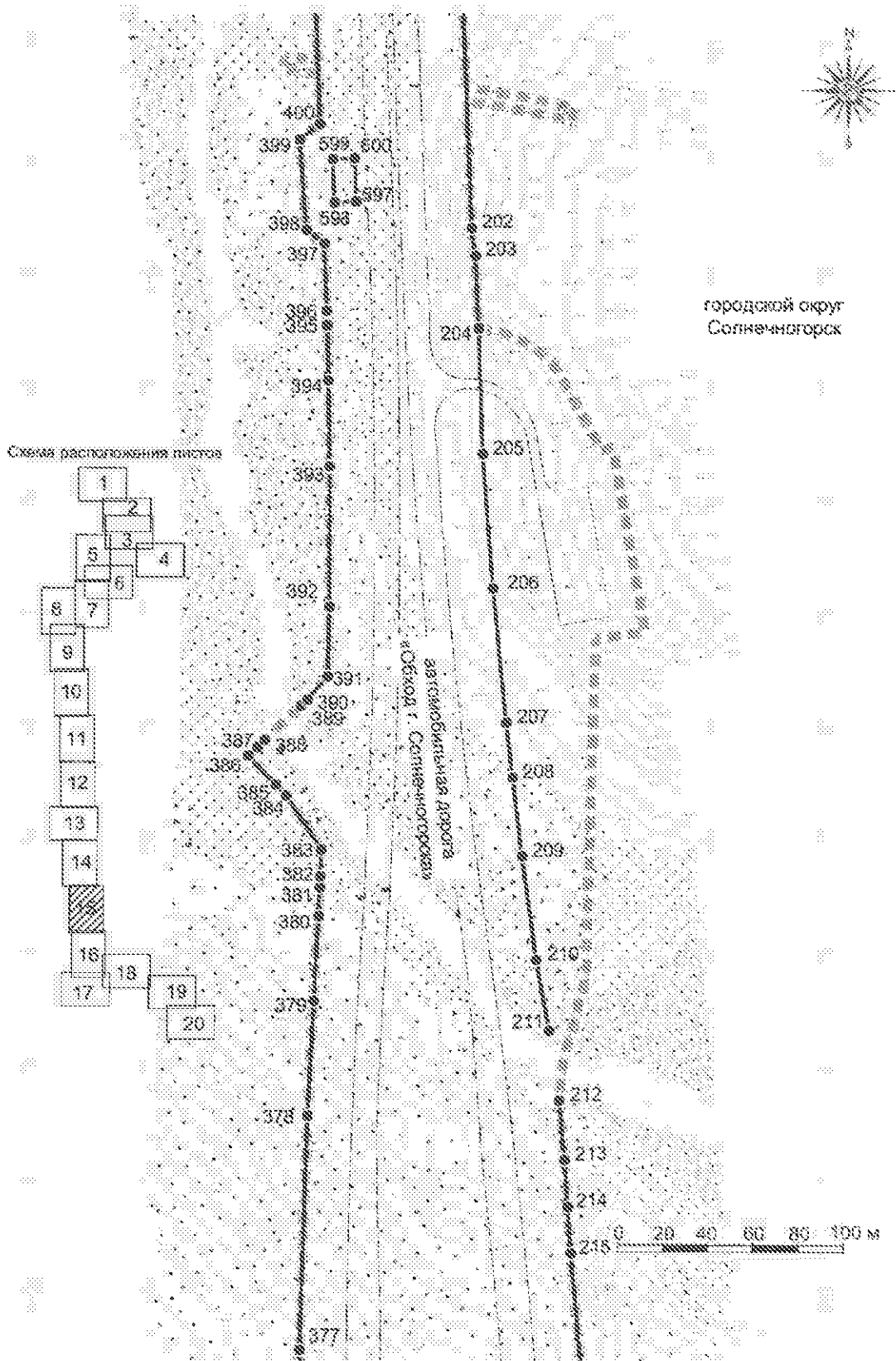
Проект планировки территории
Через красных линий



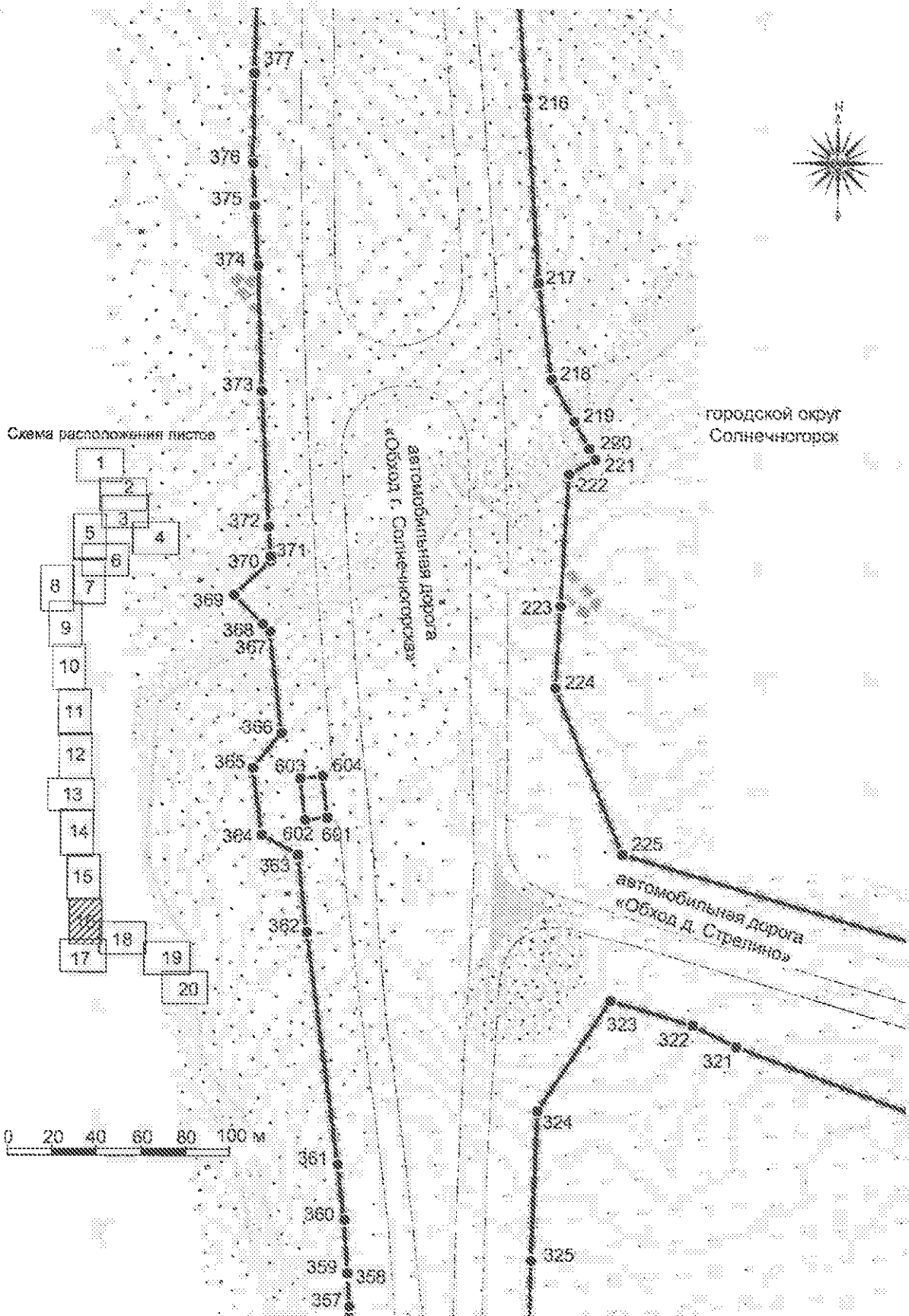
Документация по планировке территории для строительства автомобильной дороги
«Обход г. Солнечногорска» в городском округе Солнечногорск Московской области
Проект планировки территории
Чертеж красных линий



Документация по планировке территории для строительства автомобильной дороги
 «Обход г. Солнечногорска» в городском округе Солнечногорск Московской области
 Проект планировки территории
 Чертеж красных линий

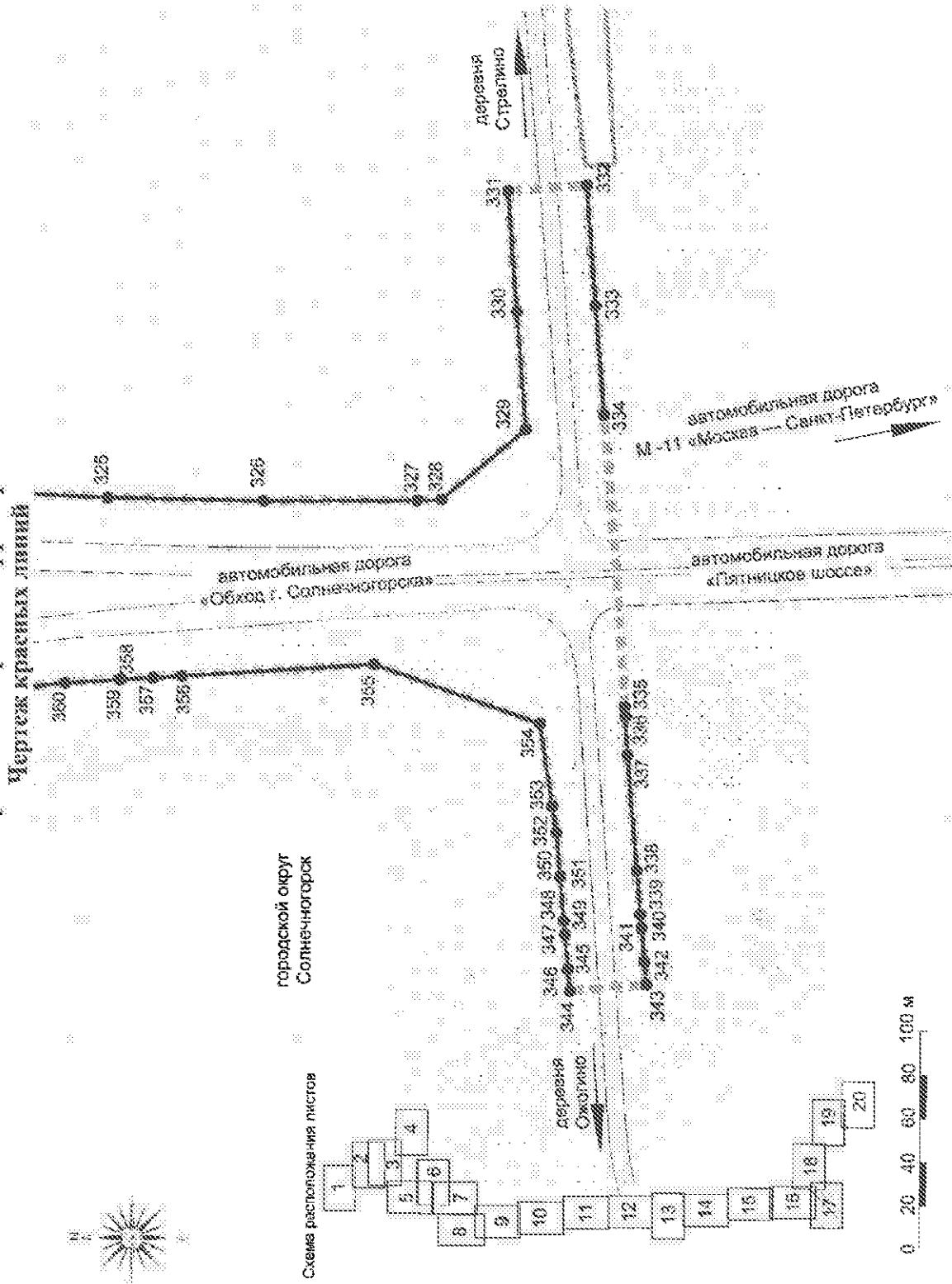


Документация по планировке территории для строительства автомобильной дороги
«Обход г. Солнечногорска» в городском округе Солнечногорск Московской области
Проект планировки территории
Чертеж красных линий

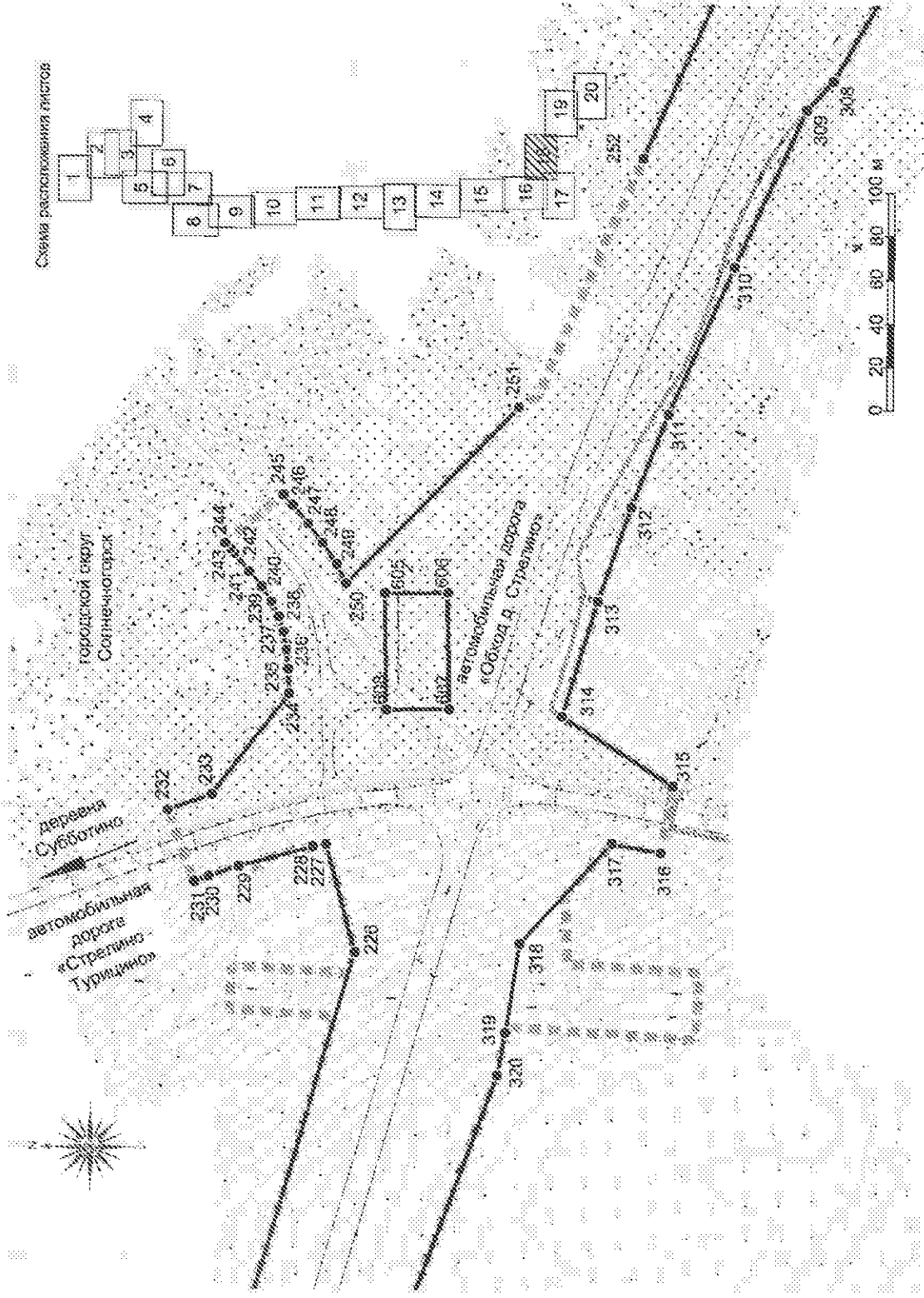


Документация по планировке территории для строительства автомобильной дороги «Обход г. Солнечногорска» в городском округе Солнечногорск Московской области

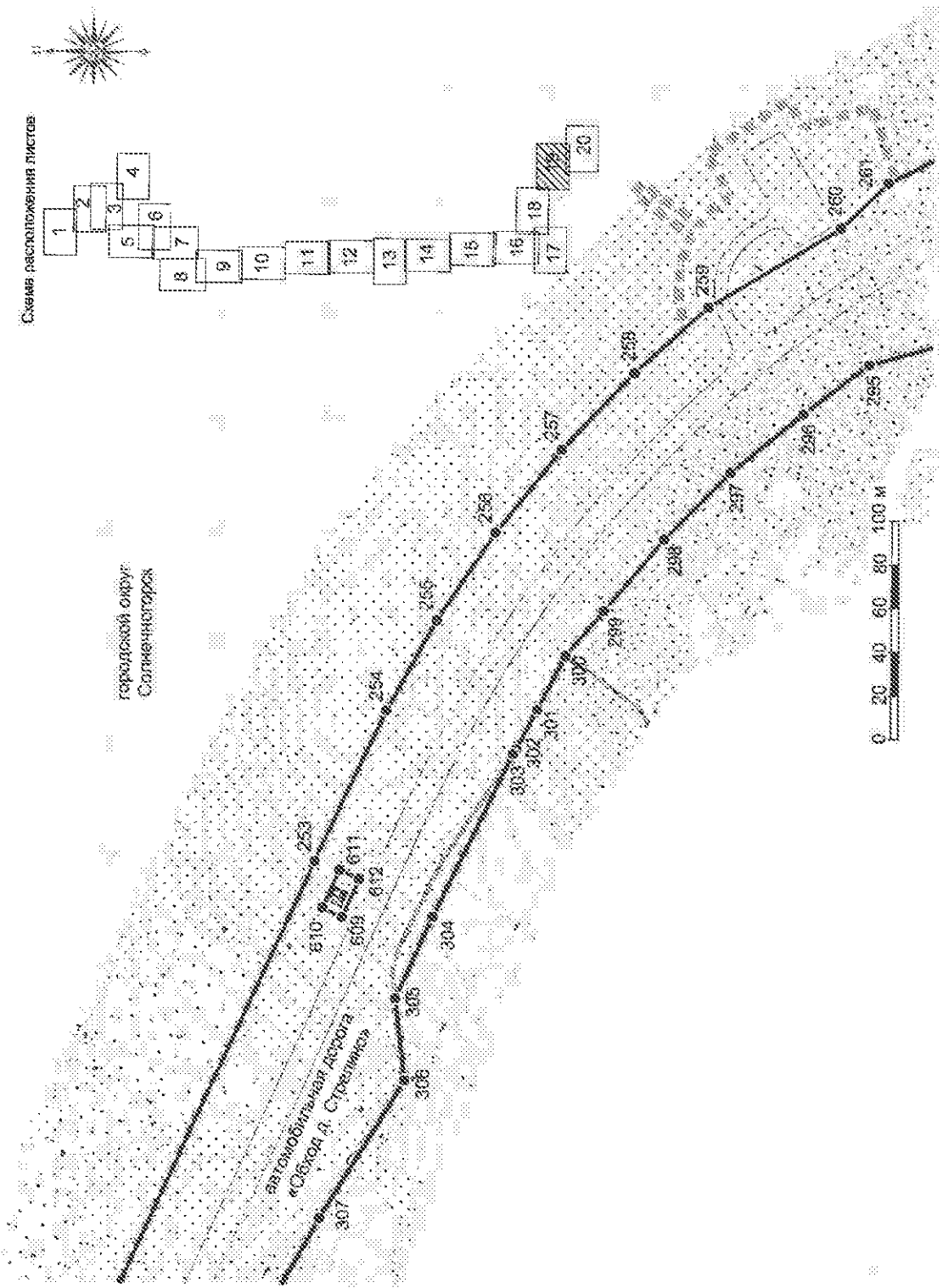
Проект планировки территории
Через красных линий



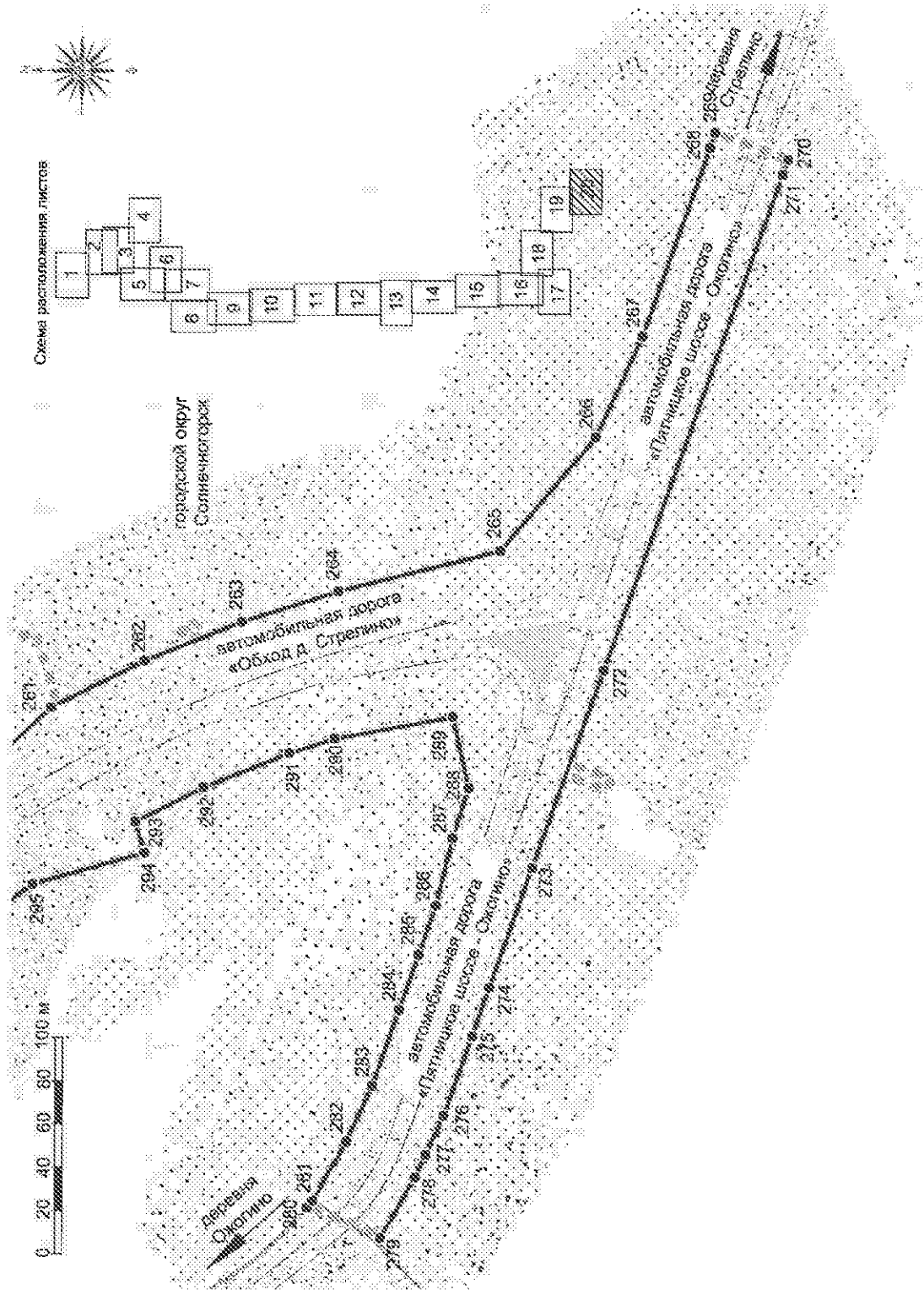
Документация по планировке территории для строительства автомобильной дороги «Обход г. Солнечногорска» в городском округе Солнечногорск Московской области
Проект планировки территории
Чертеж красных линий



Документация по планировке территории для строительства автомобильной дороги «Обход г. Солнечногорска» в городском округе Солнечногорск Московской области
Проект планировки территории
Чертеж красных линий

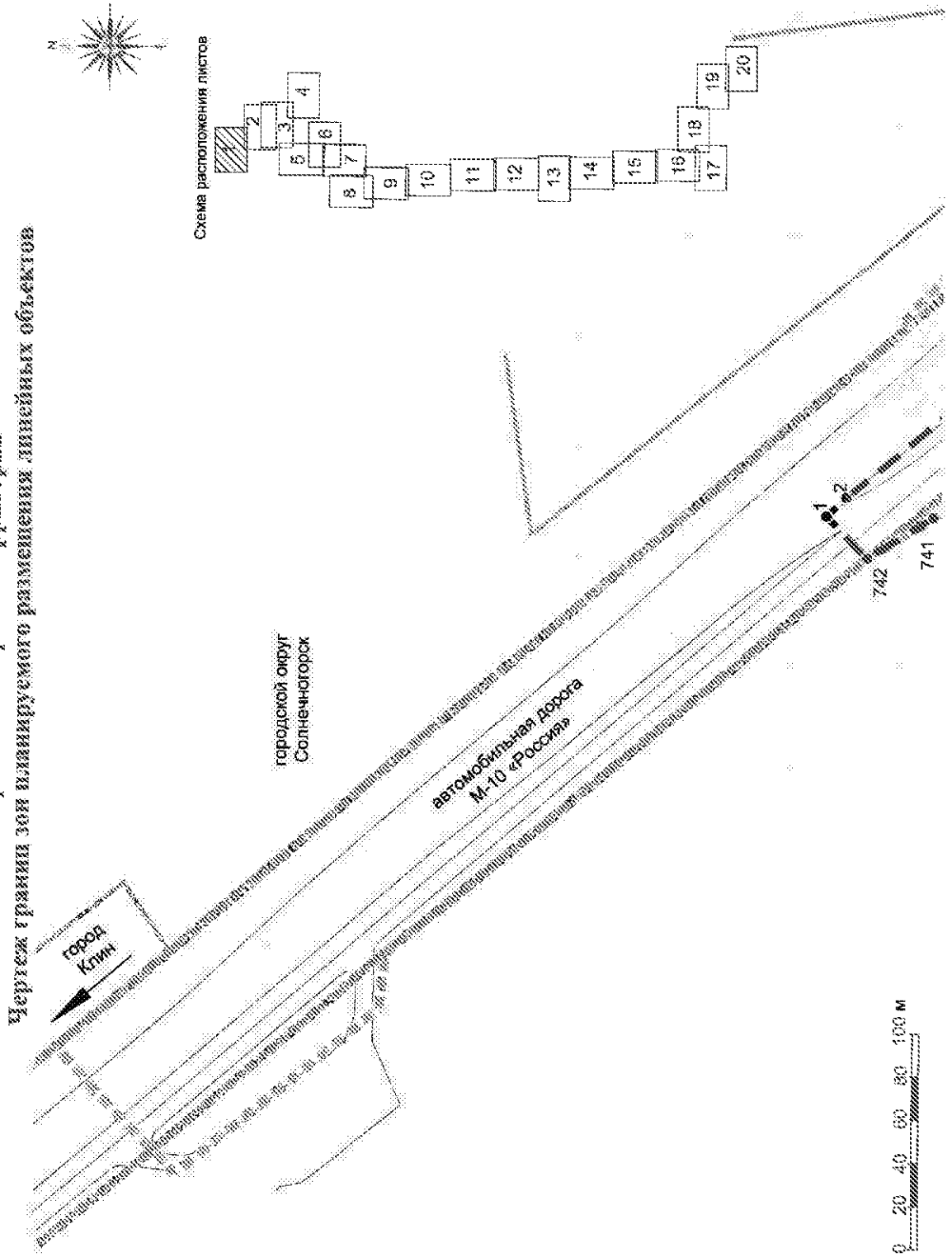


Документация по планировке территории для строительства автомобильной дороги «Обход г. Солнечногорска» в городском округе Солнечногорск Московской области
Проект планировки территории
Чертеж красных линий



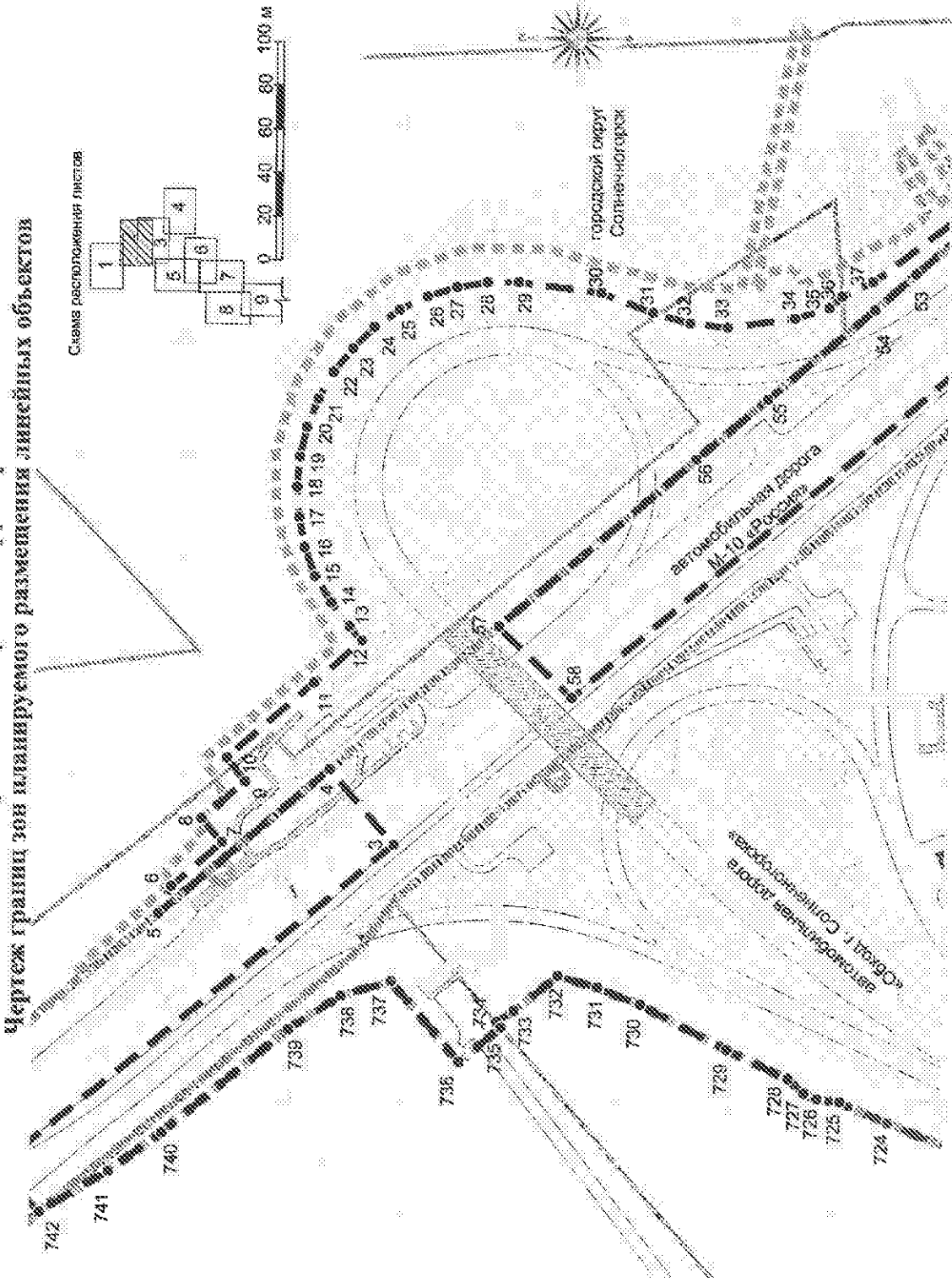
Документация по планировке территории для строительства автомобильной дороги «Обход г. Солнечногорска» в городском округе Солнечногорск Московской области

Проект планировки территории
Чертеж границ зон планируемого размещения линейных объектов



Документация по планировке территории для строительства автомобильной дороги «Обход с. Солнечногорска» в городском округе Солнечногорск Московской области

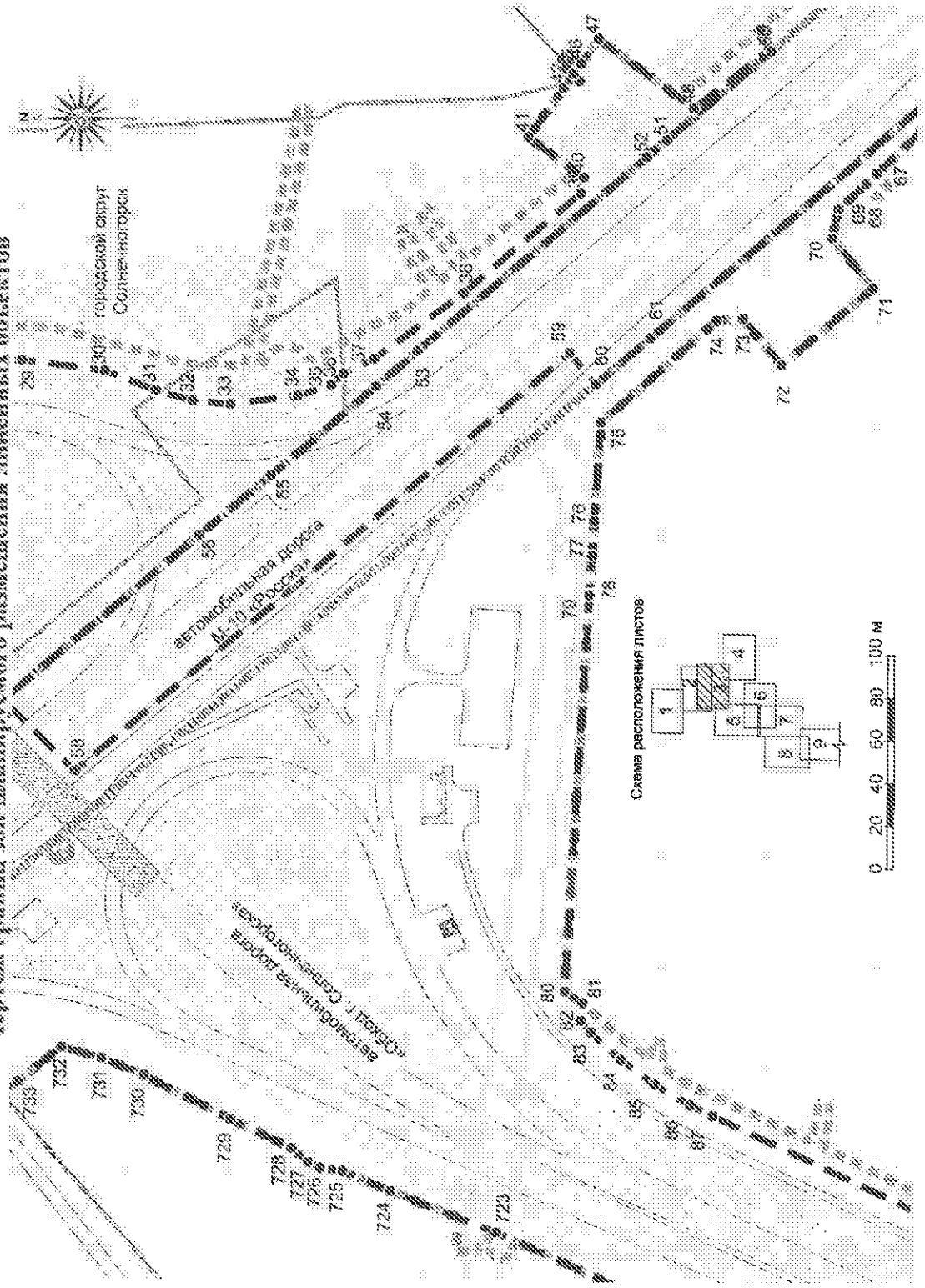
Проект планировки территории
Чертеж границ зон планируемого размещения линейных объектов



Документация по планировке территории для строительства автомобильной дороги «Обход г. Солнечногорска» в городском округе Солнечногорск Московской области

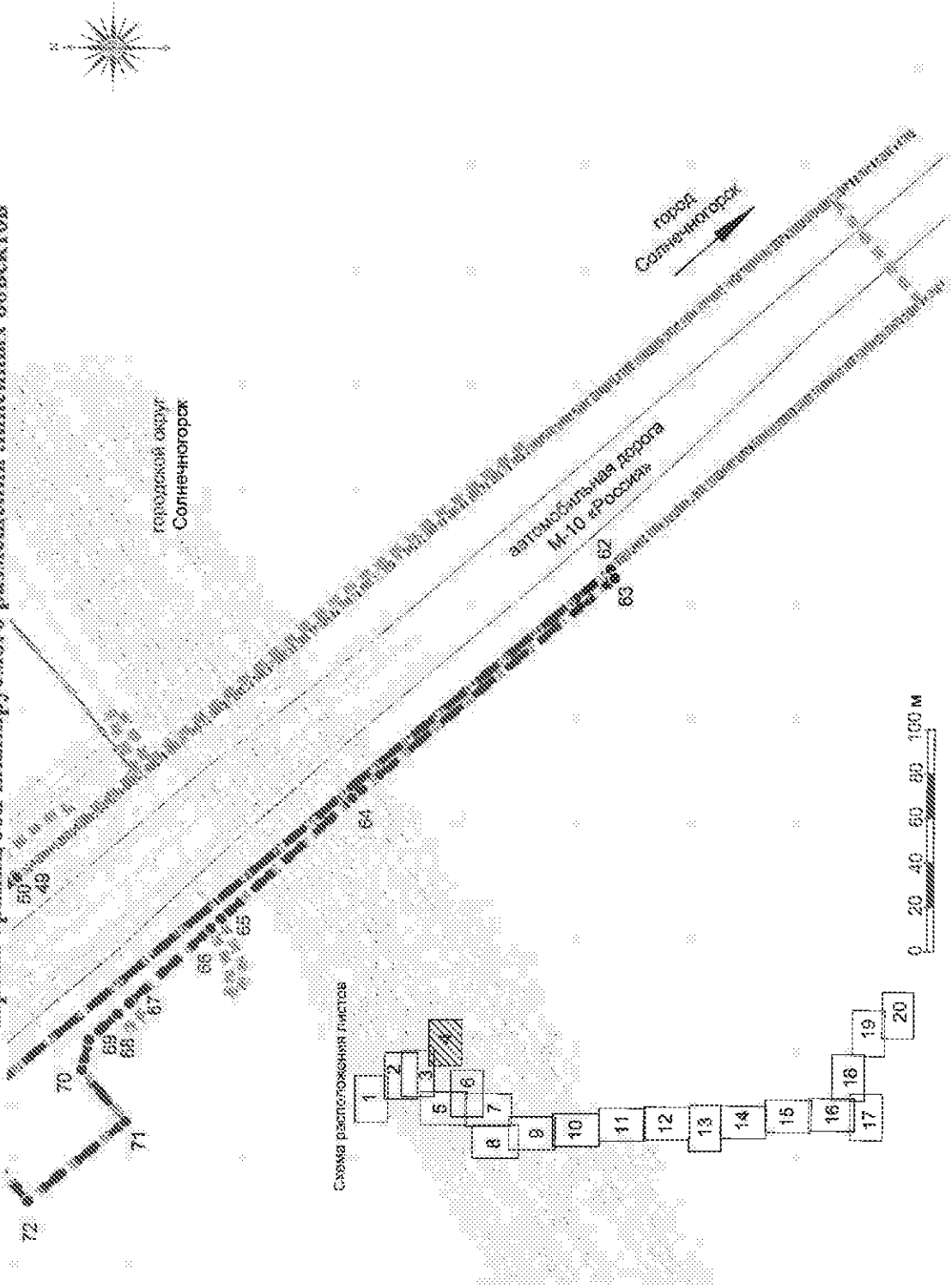
Проект планировки территории

Чертеж грани зон планируемого размещения линейных объектов



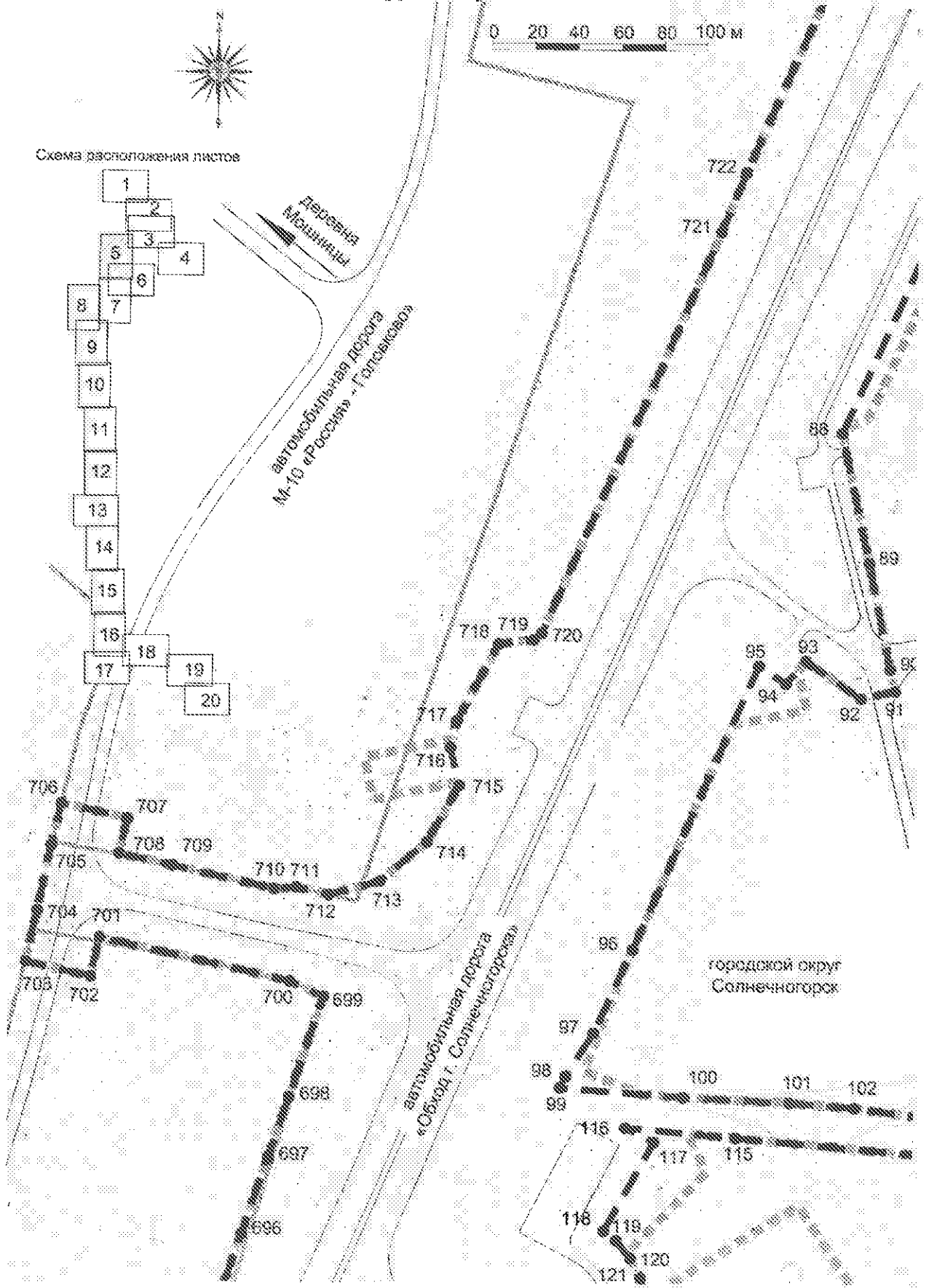
Документация по планировке территории для строительства автомобильной дороги «Обход г. Солнечногорска» в городском округе Солнечногорск Московской области

Проект планировки территории
Чертеж границ зон планируемого размещения линейных объектов



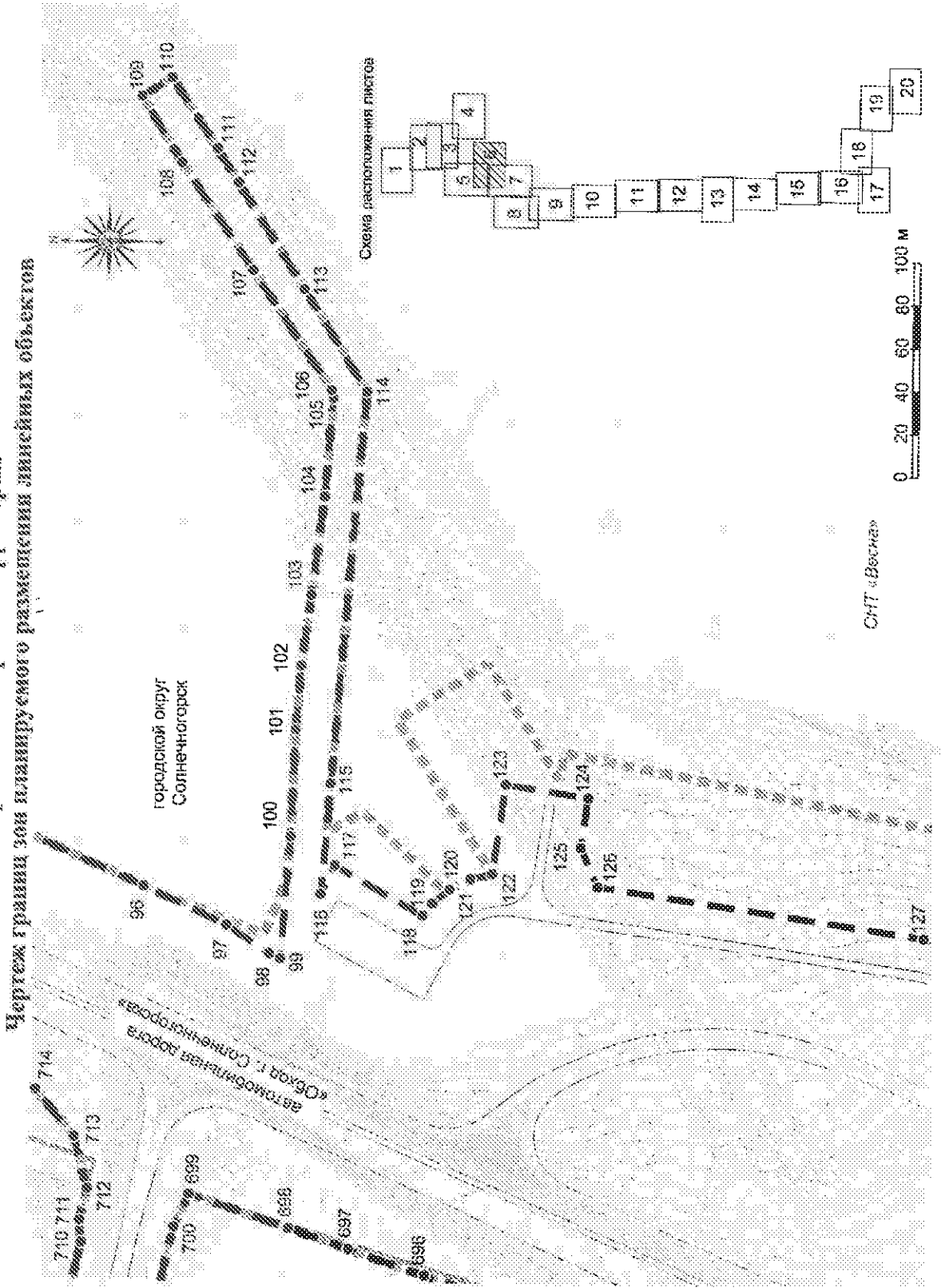
Документация по планировке территории для строительства автомобильной дороги
 «Обход г. Солнечногорска» в городском округе Солнечногорск Московской области
 Проект планировки территории

Чертеж границ зон планируемого размещения линейных объектов



Документация по планировке территории для строительства автомобильной дороги «Обход г. Солнечногорска» в городском округе Солнечногорск Московской области

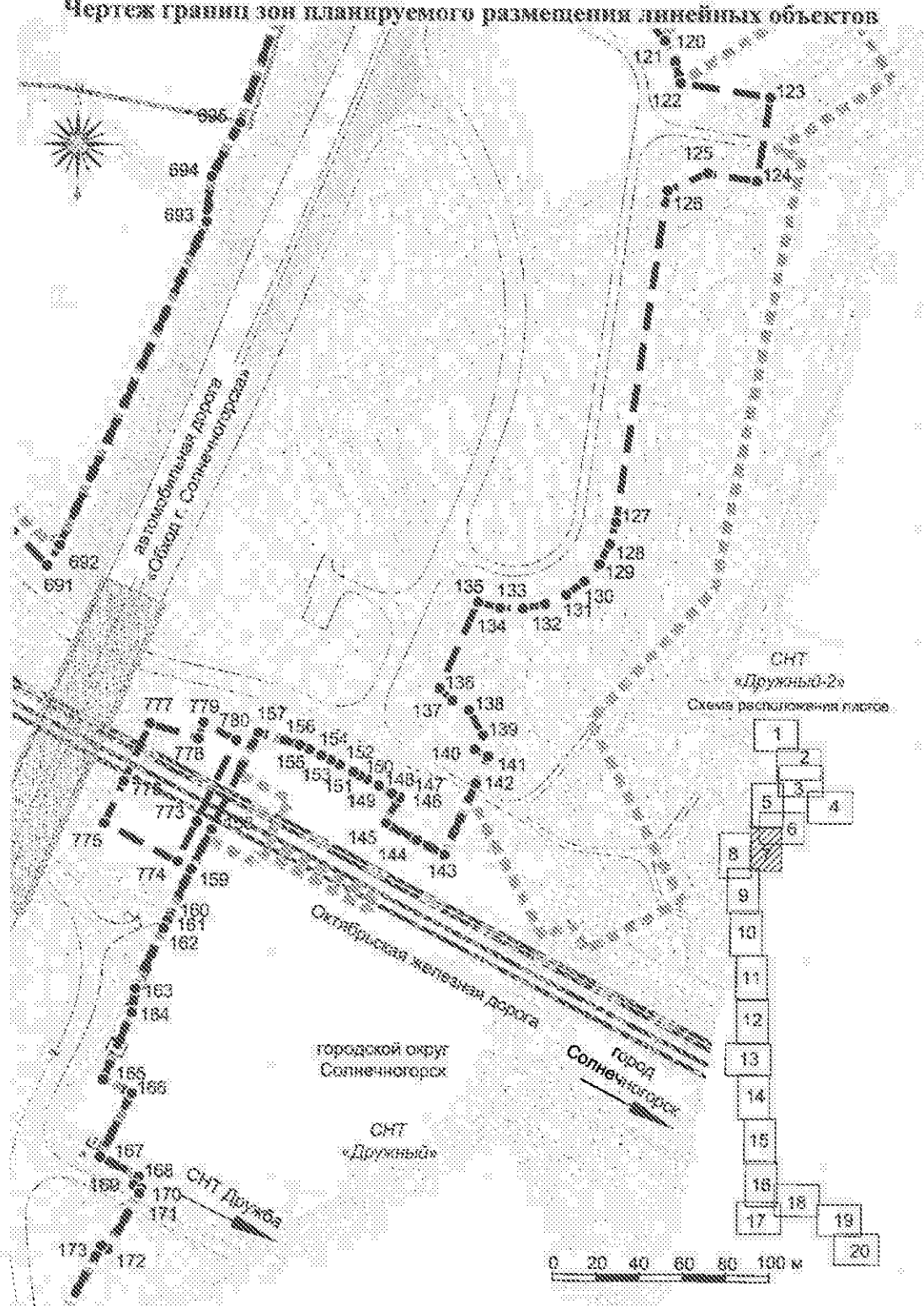
Проект планировки территории
Чертеж границ зон планируемого размещения линейных объектов



Документация по планировке территории для строительства автомобильной дороги «Обход г. Солнечногорска» в городском округе Солнечногорск Московской области

Проект планировки территории

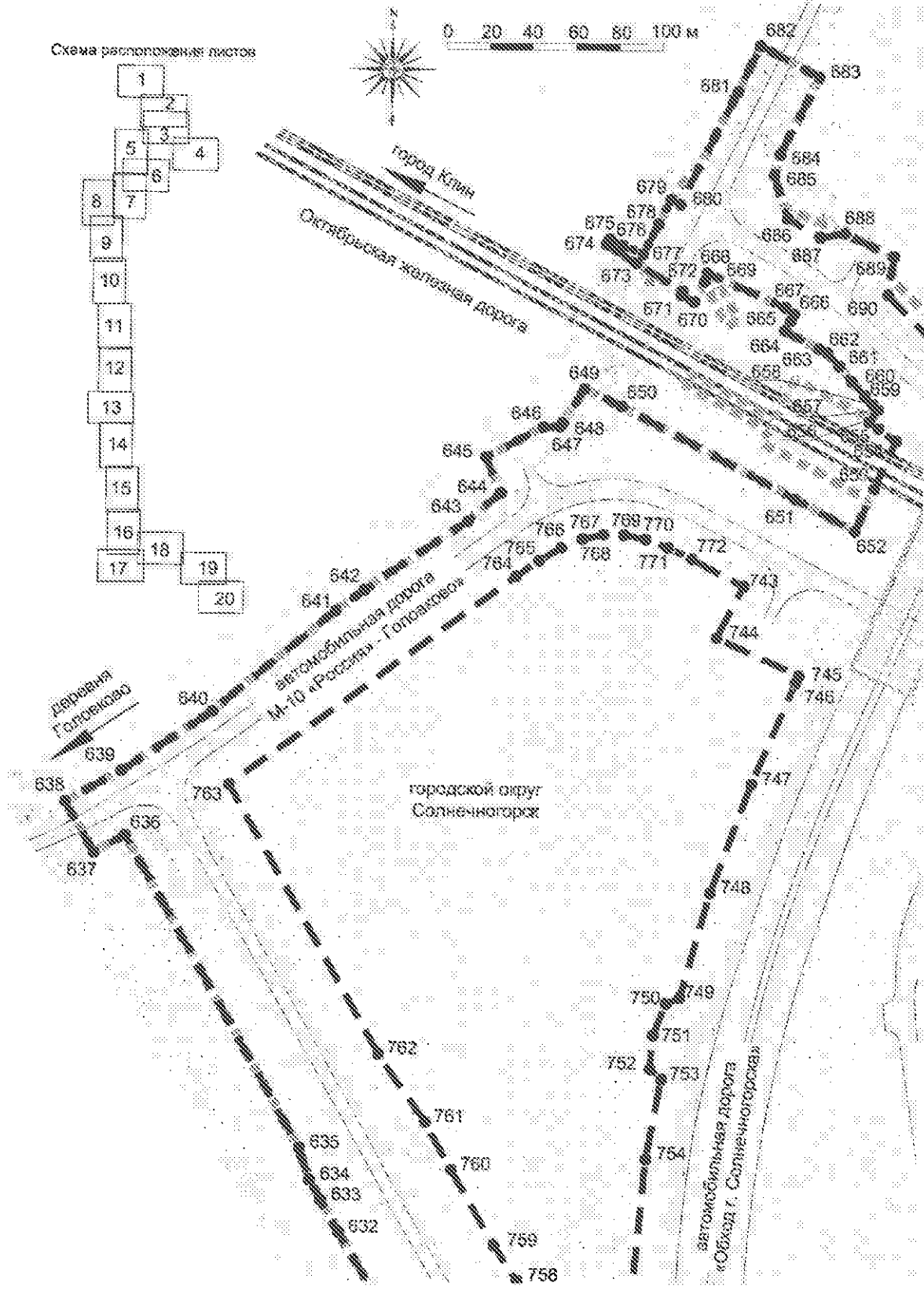
Чертеж границ зон планируемого размещения линейных объектов



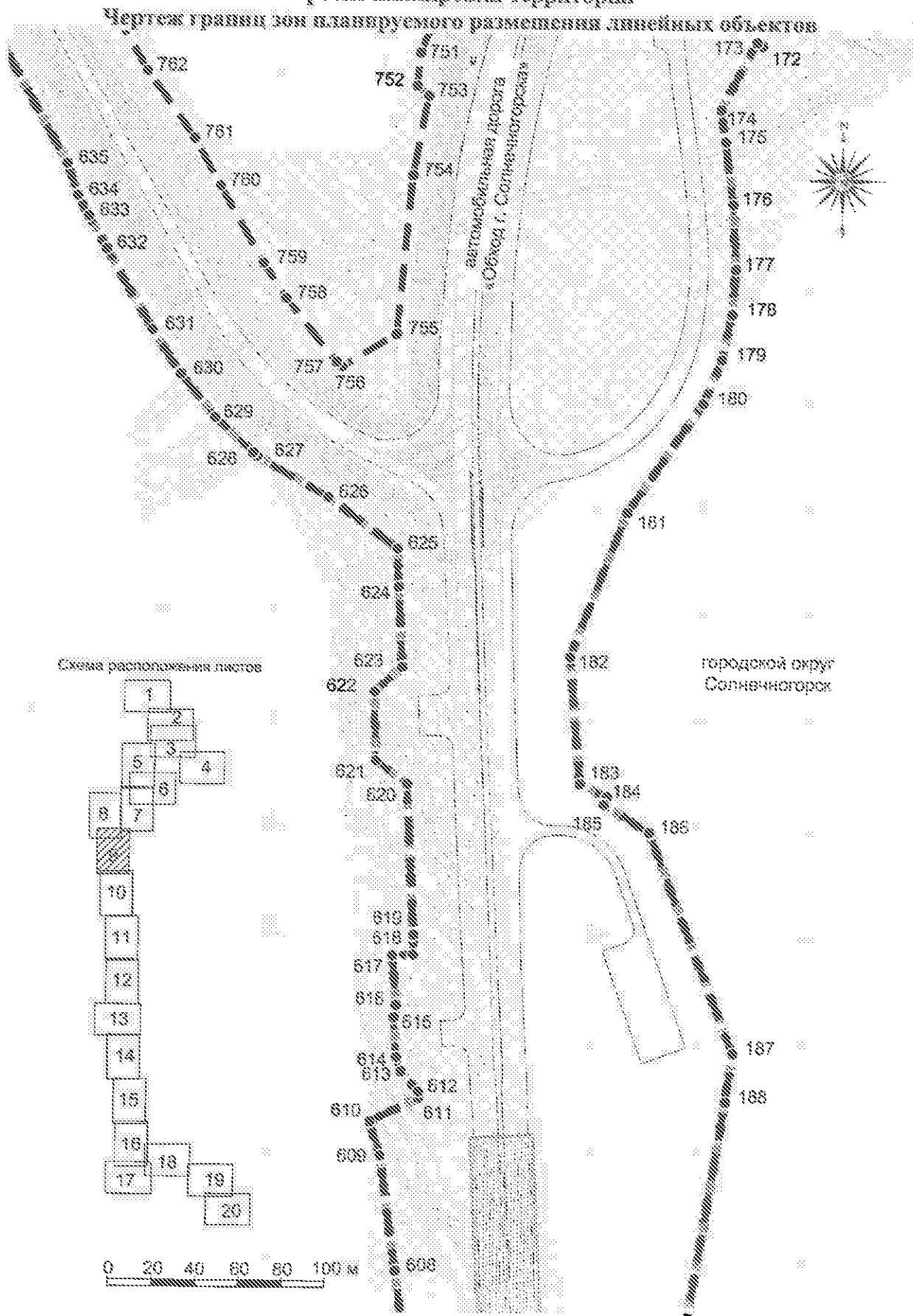
Документация по планировке территории для строительства автомобильной дороги «Обход г. Солнечногорска» в городском округе Солнечногорск Московской области

Проект планировки территории

Чертеж границ зон планируемого размещения линейных объектов



Документация по планировке территории для строительства автомобильной дороги «Обход г. Солнечногорска» в городском округе Солнечногорск Московской области
Проект планировки территории



Документация по планировке территории для строительства автомобильной дороги «Обход г. Солнечногорска» в городском округе Солнечногорск Московской области

Проект планировки территории

Чертеж границ зон планируемого размещения линейных объектов

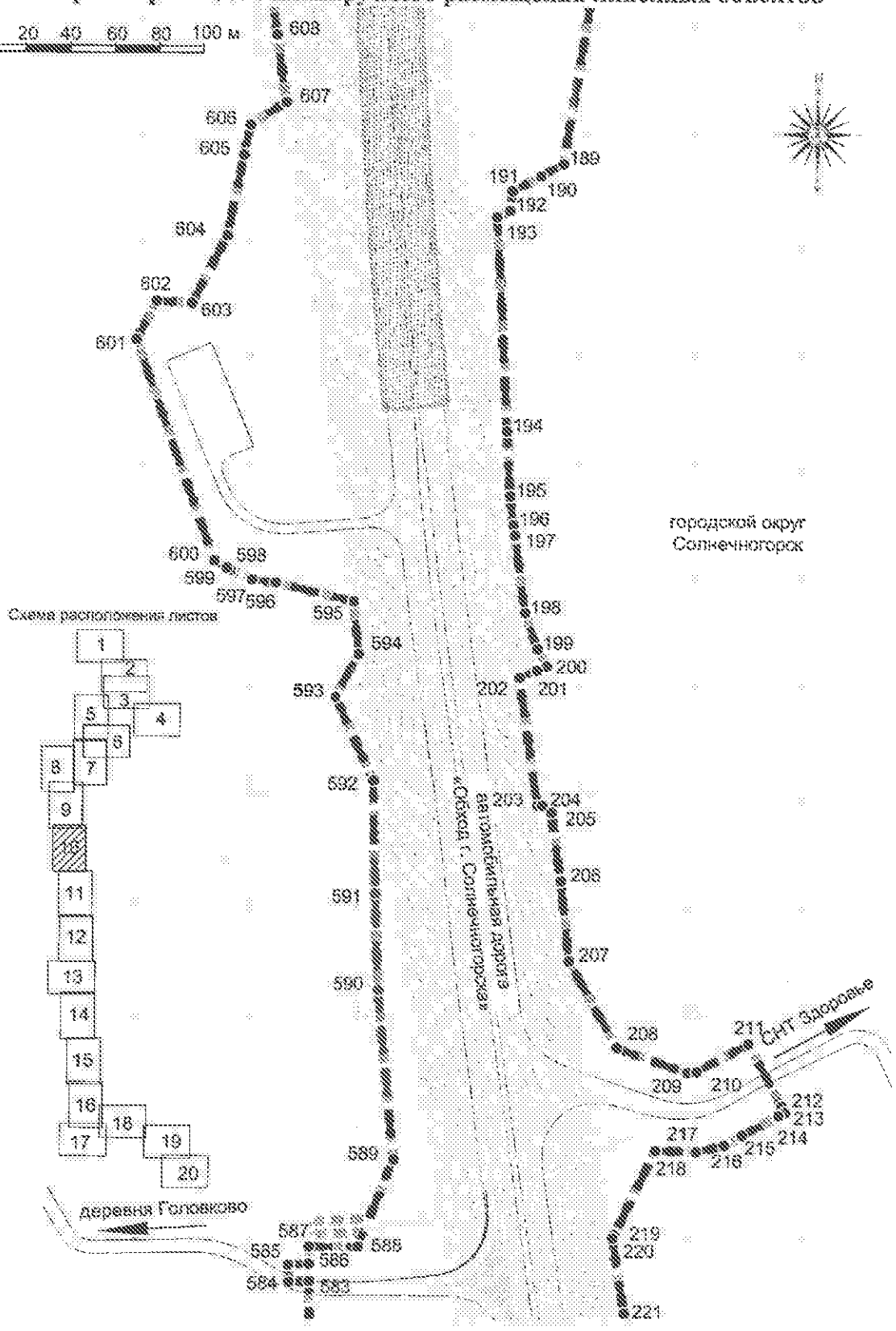
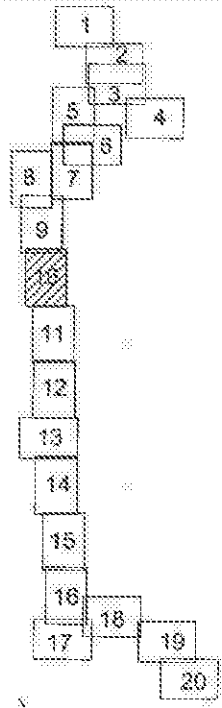


Схема расположения листов:



деревня Голозово

СНТ Здоровье

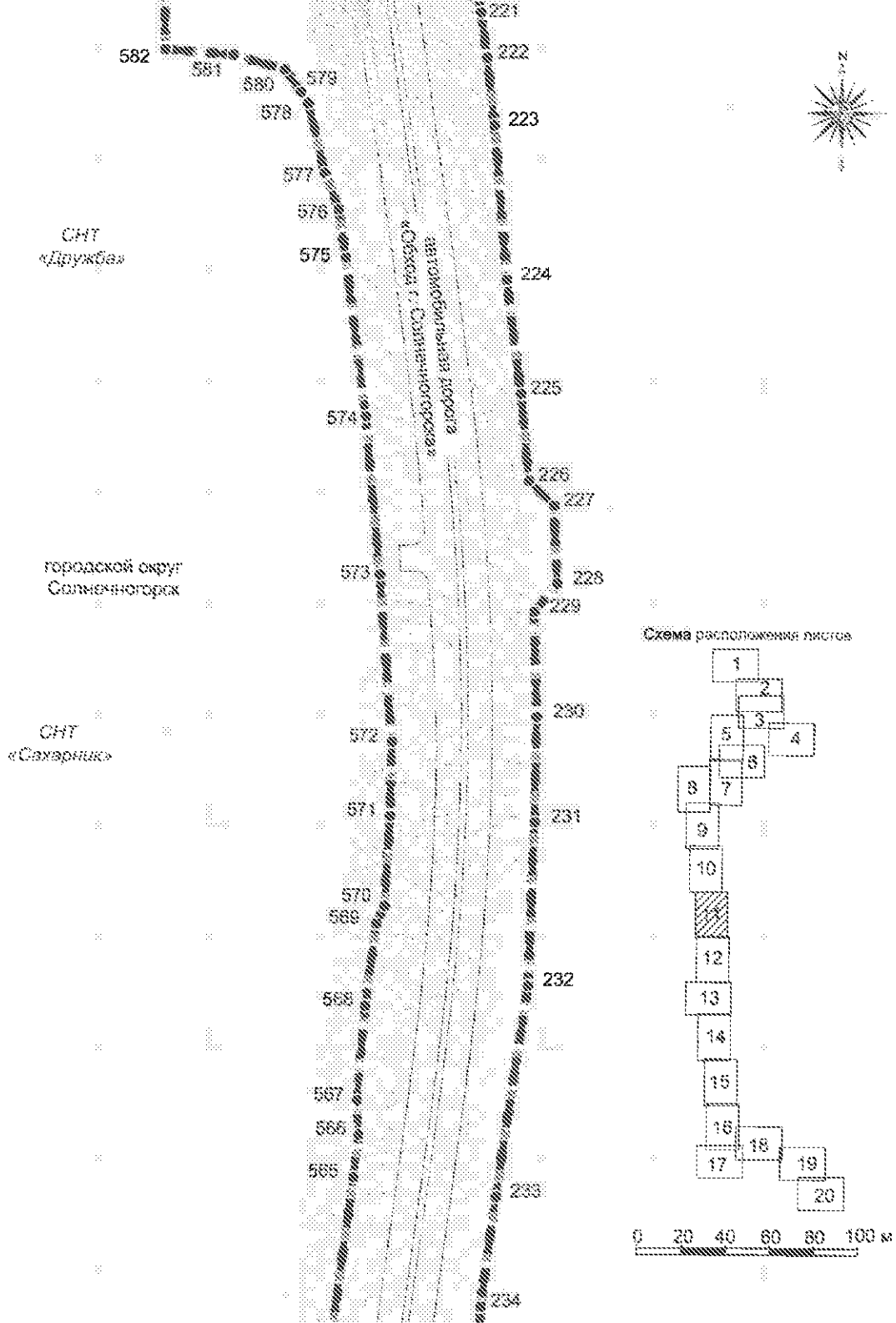
городской округ Солнечногорск

«Обход г. Солнечногорска» автомобильная дорога

Документация по планировке территории для строительства автомобильной дороги «Обход г. Солнечногорска» в городском округе Солнечногорск Московской области

Проект планировки территории

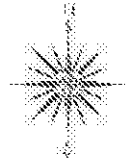
Чертеж границ зон планируемого размещения линейных объектов



Документация по планировке территории для строительства автомобильной дороги
«Обход г. Солнечногорска» в городском округе Солнечногорск Московской области
Проект планировки территории

Чертеж граници зон планируемого размещения линейных объектов

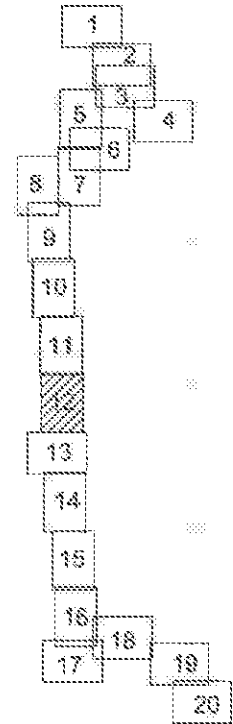
СНТ «Дезинфекционист»



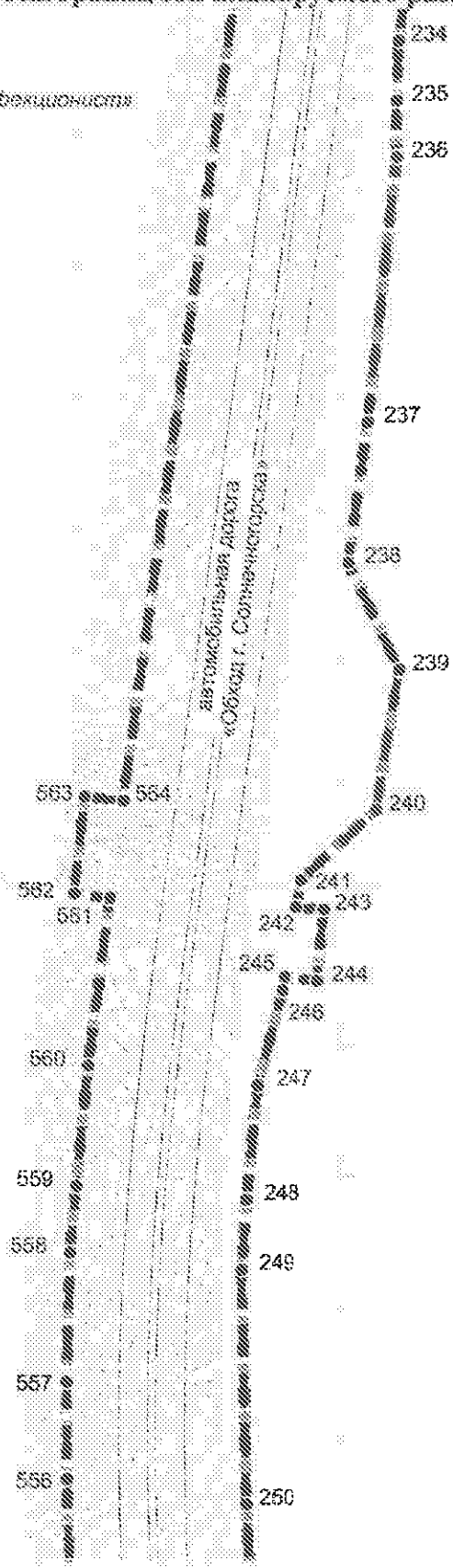
городской округ
Солнечногорск

СНТ
«Горизонт»

Схема расположения plots



0 20 40 60 80 100 м



Документация по планировке территории для строительства автомобильной дороги «Обход г. Солнечногорска» в городском округе Солнечногорск Московской области

Проект планировки территории

Чертеж границ зон планируемого размещения линейных объектов

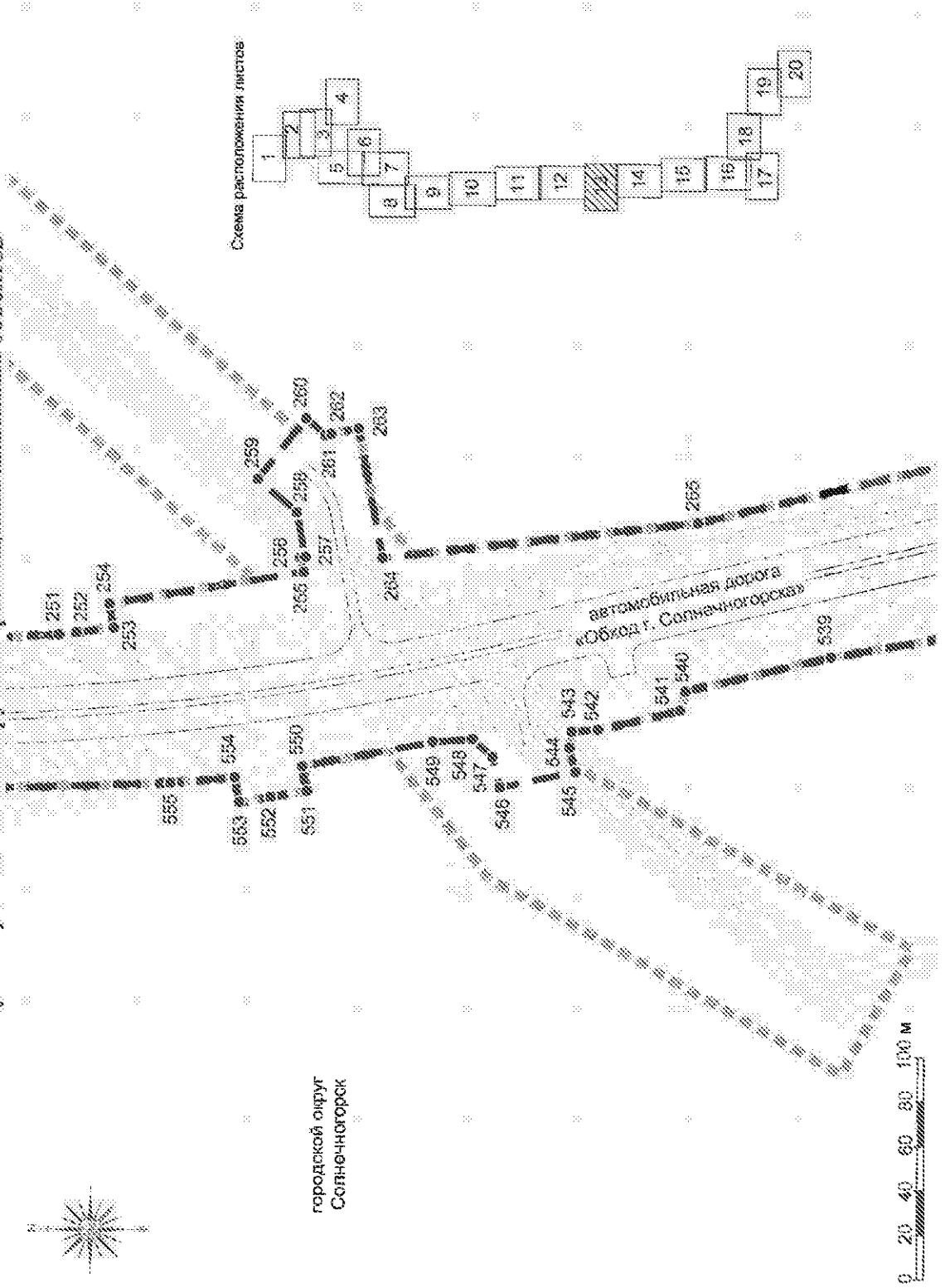

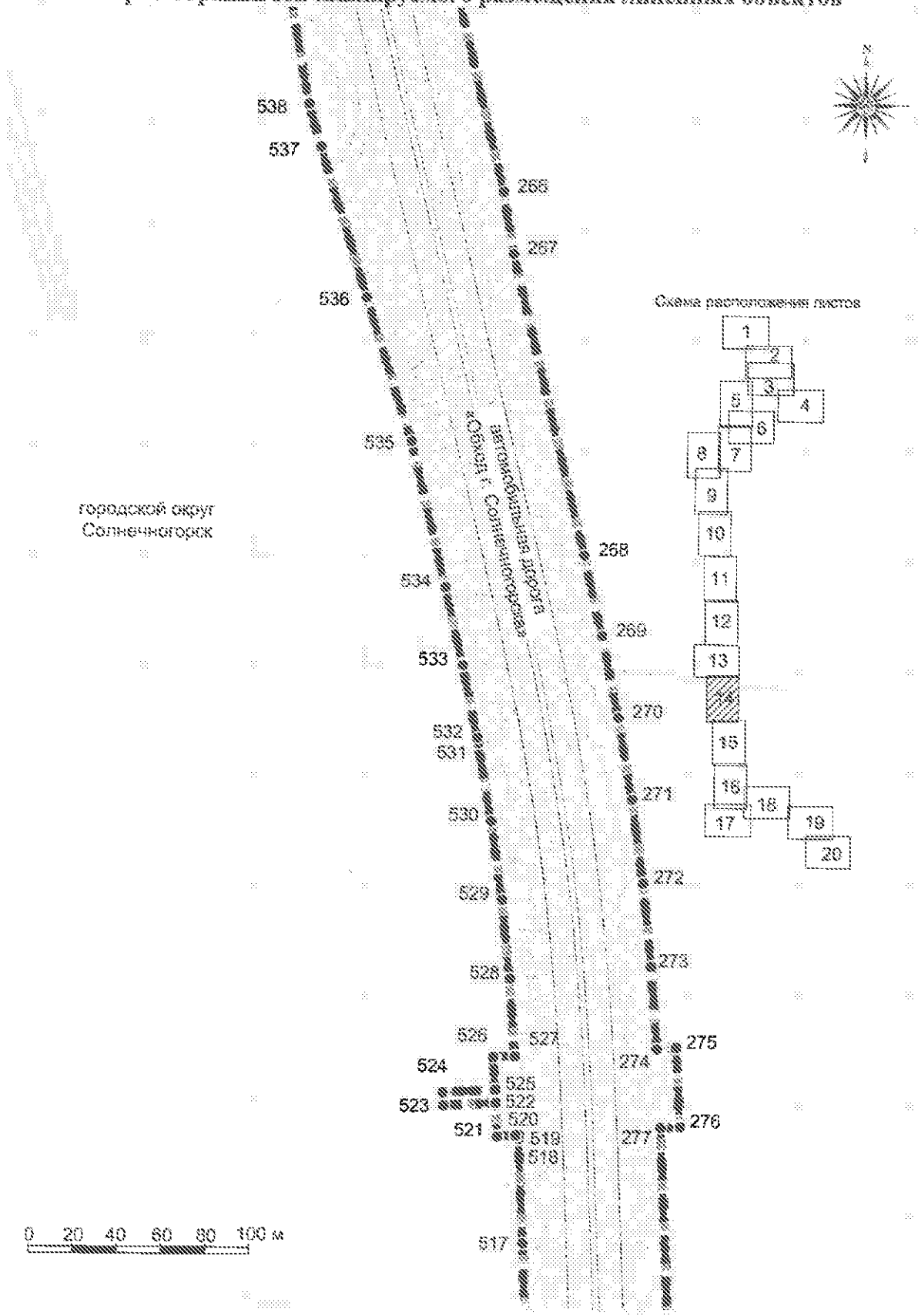


Схема расположения листов:



0 20 40 60 80 100 М

Документация по планировке территории для строительства автомобильной дороги
«Обход г. Солнечногорска» в городском округе Солнечногорск Московской области
Проект планировки территории
Чертеж границы зон планируемого размещения линейных объектов

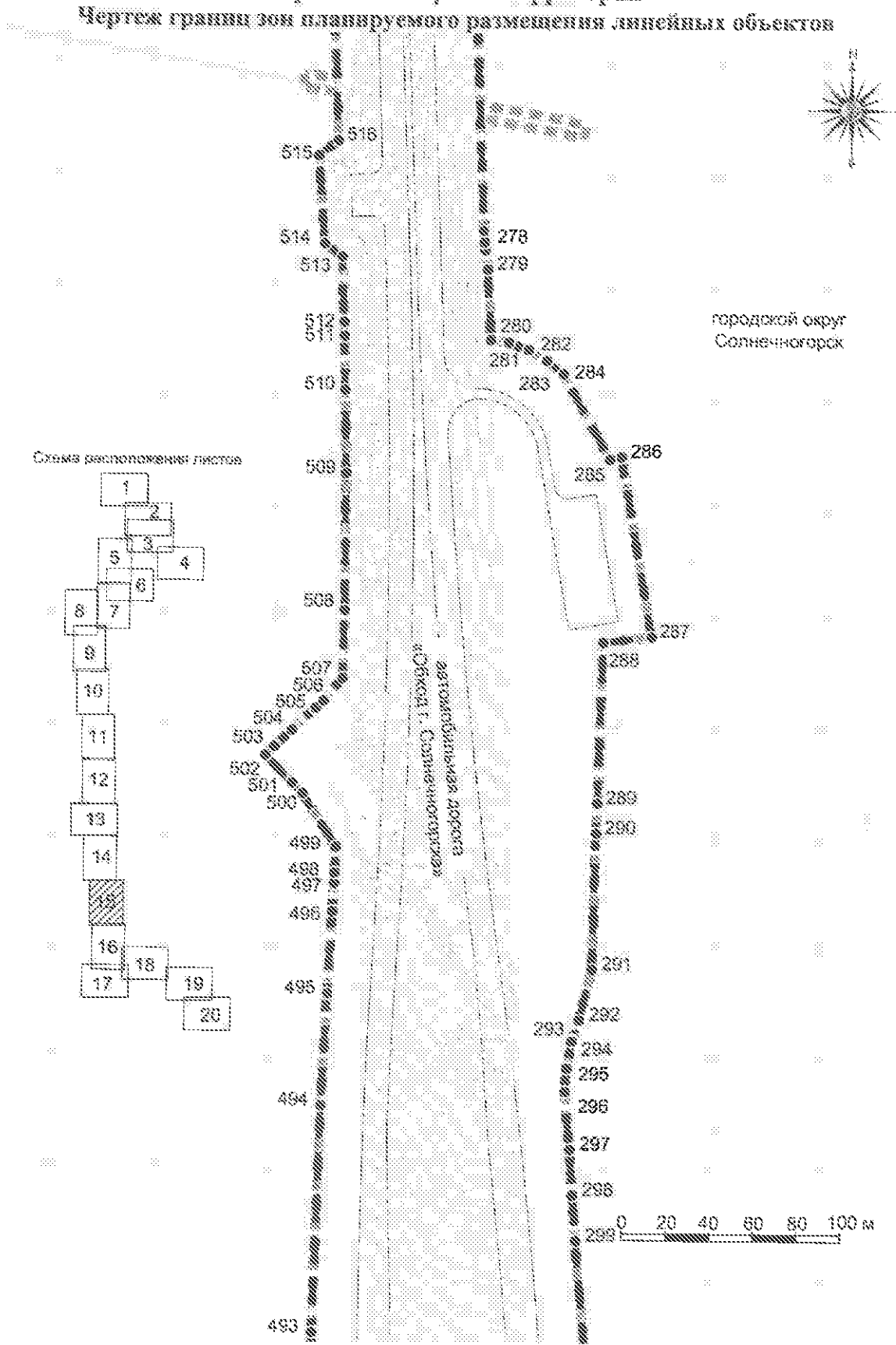


городской округ
Солнечногорск

Схема расположения листов

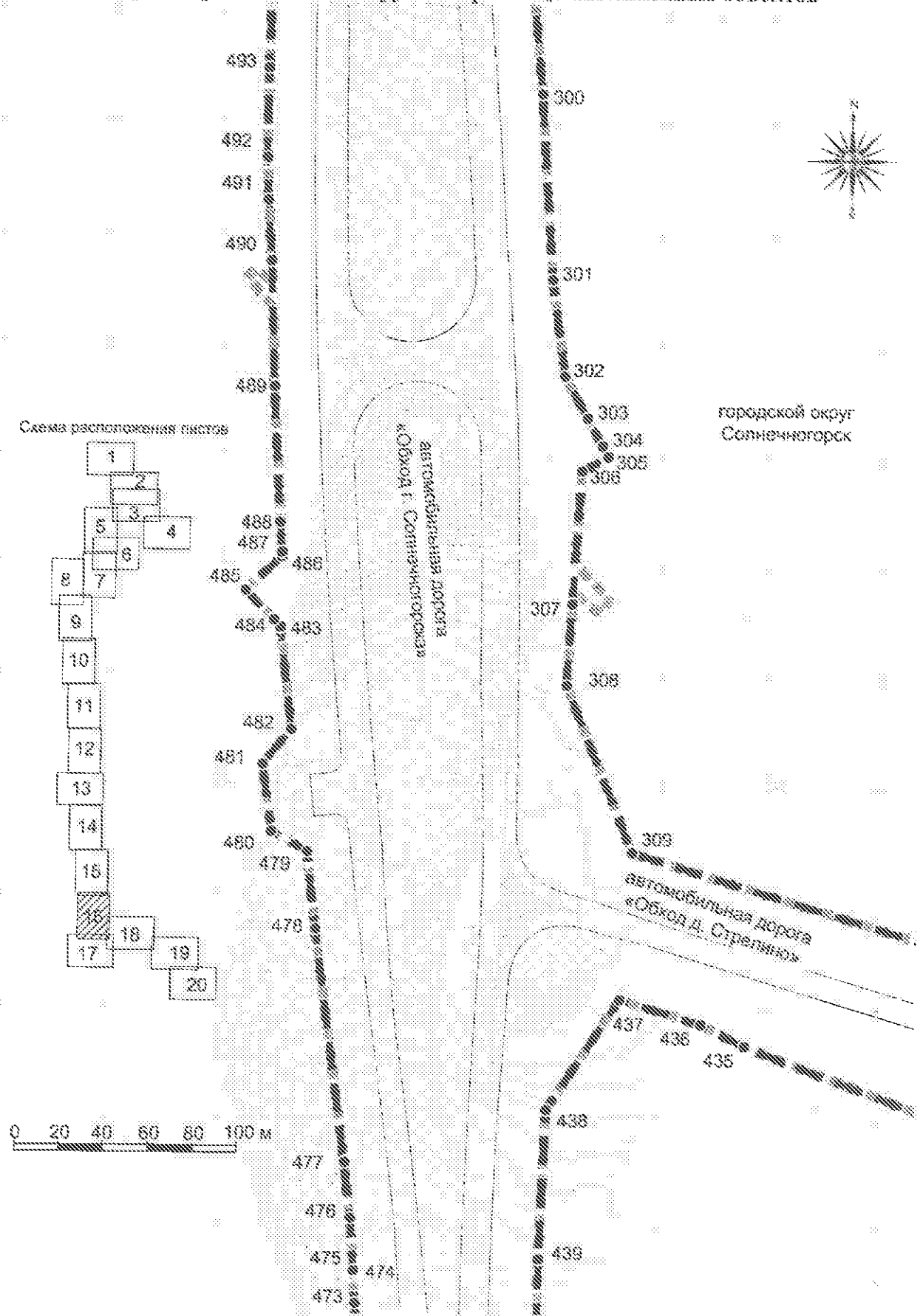
0 20 40 60 80 100 м

Документация по планировке территории для строительства автомобильной дороги
«Обход г. Солнечногорска» в городском округе Солнечногорск Московской области
Проект планировки территории



Документация по планировке территории для строительства автомобильной дороги
«Обход г. Солнечногорска» в городском округе Солнечногорск Московской области
Проект планировки территории

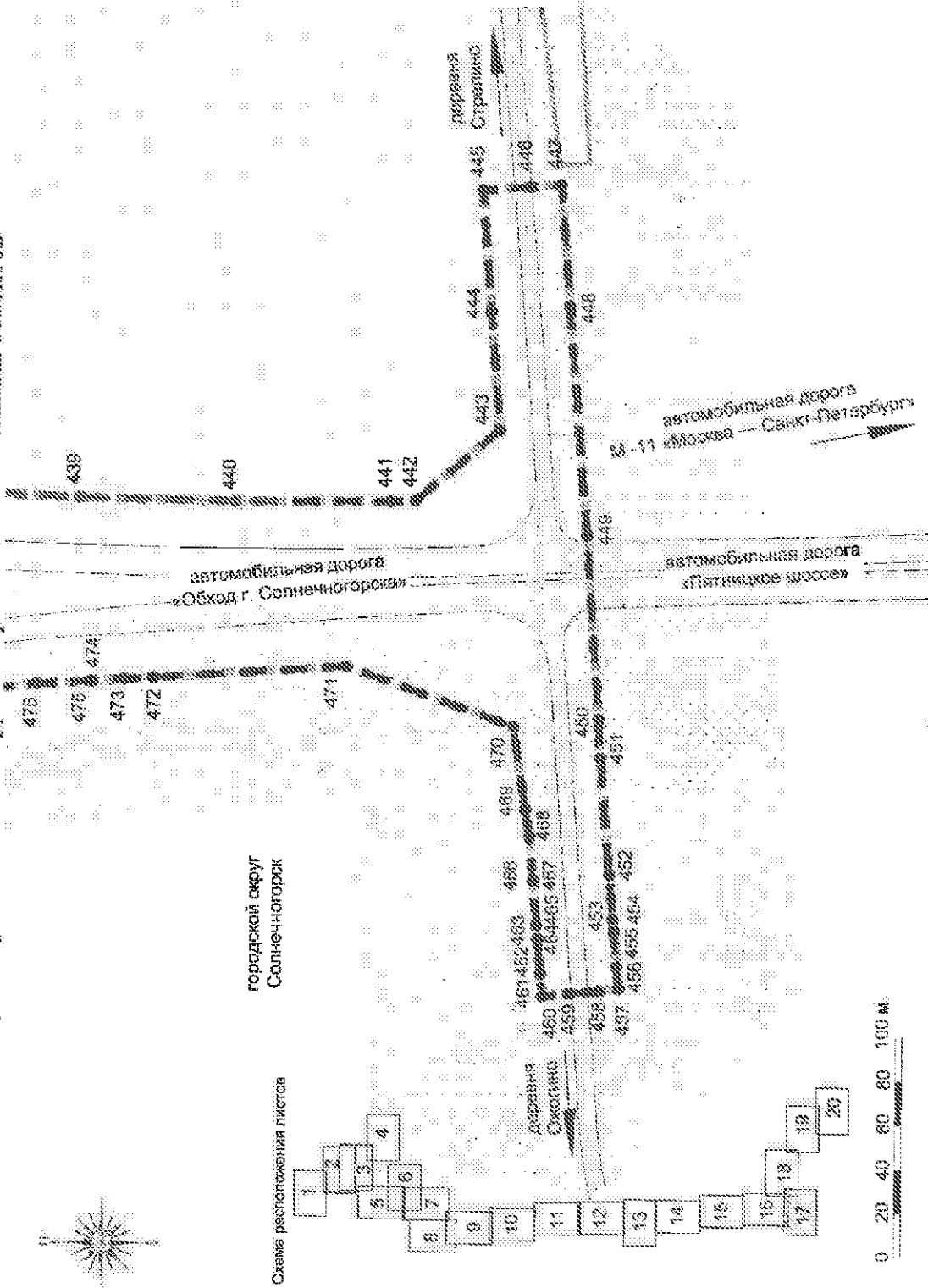
Чертеж границы зон планируемого размещения линейных объектов



Документация по планировке территории для строительства жилищно-коммунальной застройки «Обход г. Солнечногорска» в городском округе Солнечногорск Московской области

Проект планировки территории

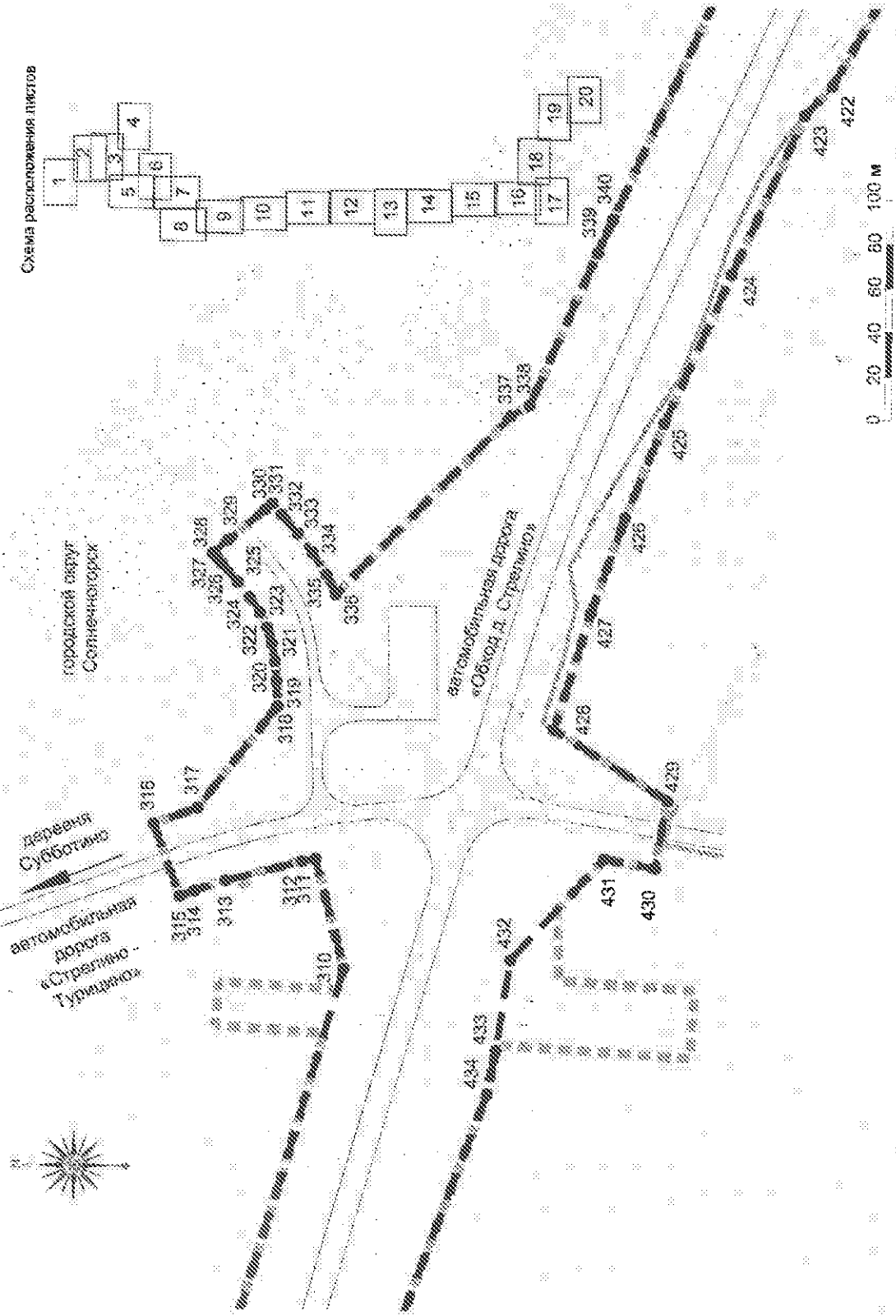
Чертеж границы зон планируемого размещения линейных объектов



Документация по планировке территории для строительства автомобильной дороги «Обход г. Солнечногорска» в городском округе Солнечногорск Московской области

Проект планировки территории

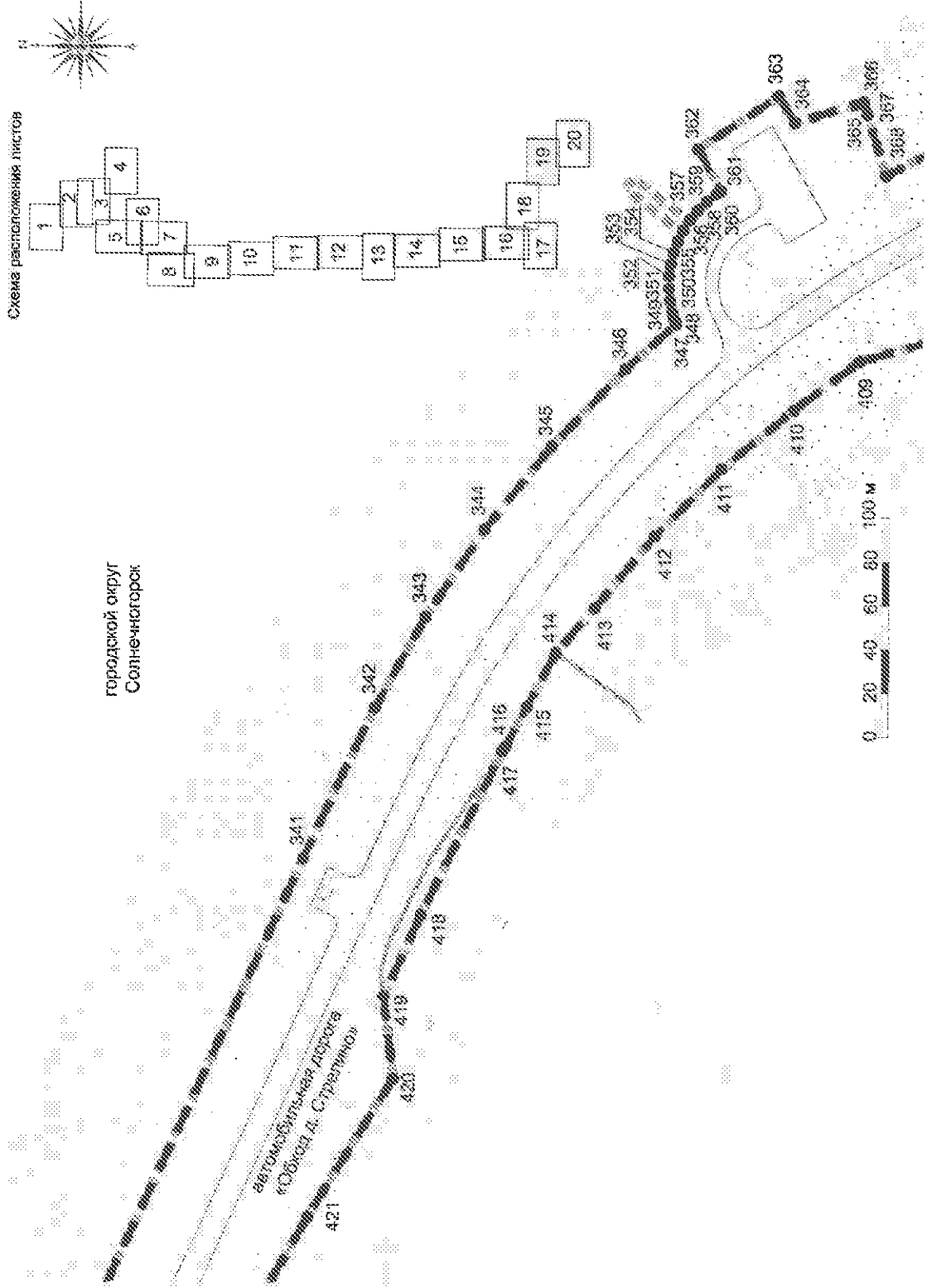
Чертеж границ зон планируемого размещения линейных объектов



Документация по планировке территории для строительства автомобильной дороги «Обход г. Солнечногорска» в городской округе Солнечногорск Московской области

Проект планировки территории
Чертеж границ зон планируемого размещения линейных объектов

Схема размещения листов

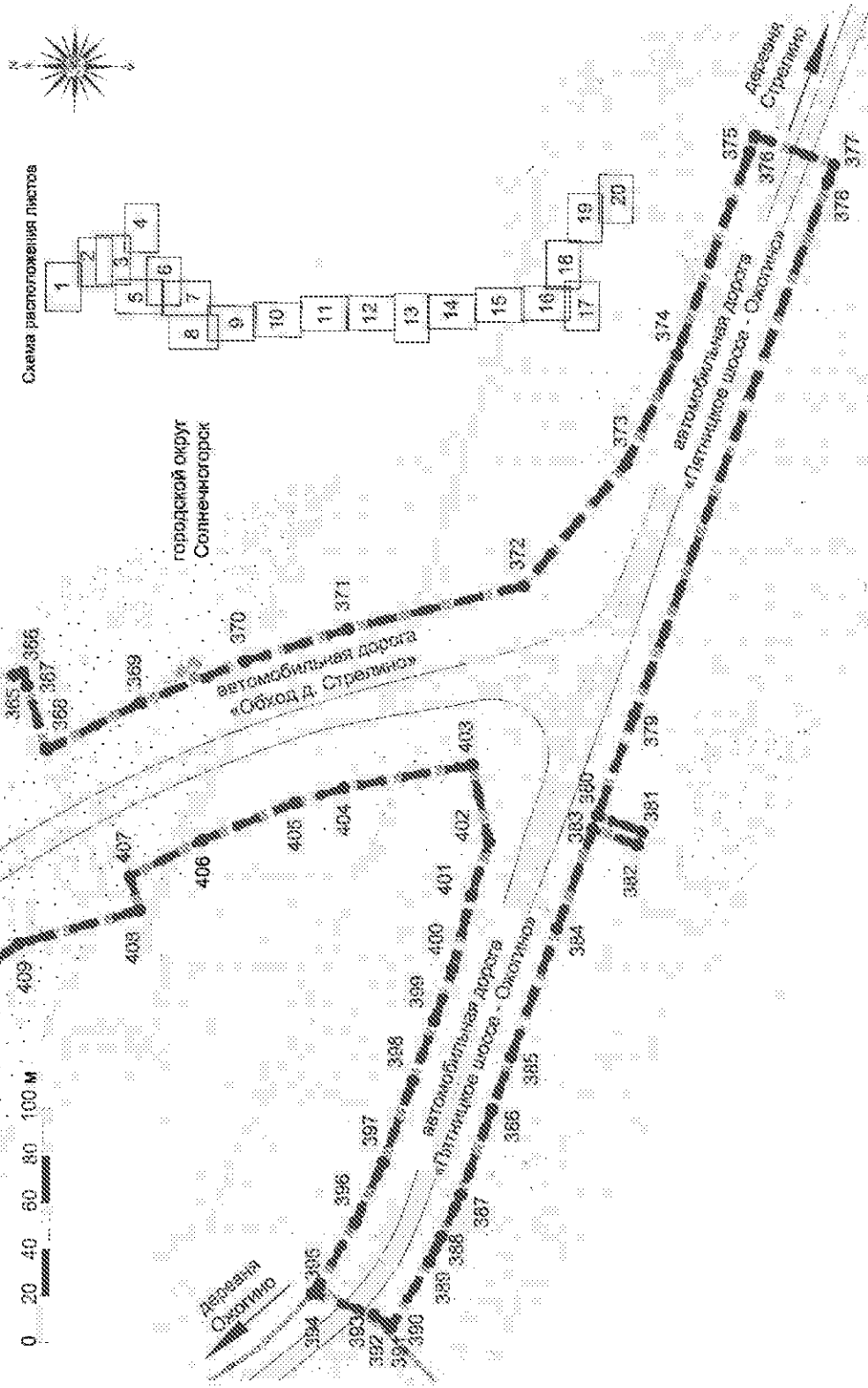


Документация по планировке территории для строительства автомобильной дороги «Обход г. Солнечногорска» в городской округе Солнечногорск Московской области

Проект планировки территории

Солнечногорск Московской области

Чертеж грани зон планируемого размещения линейных объектов



Документация по планировке территории для строительства автомобильной дороги «Обход г. Солнечногорска» в городском округе Солнечногорск Московской области

Проект планировки территории

Чертеж границ зон планируемого размещения линейных объектов, подлежащих реконструкции в связи с изменением их местоположения

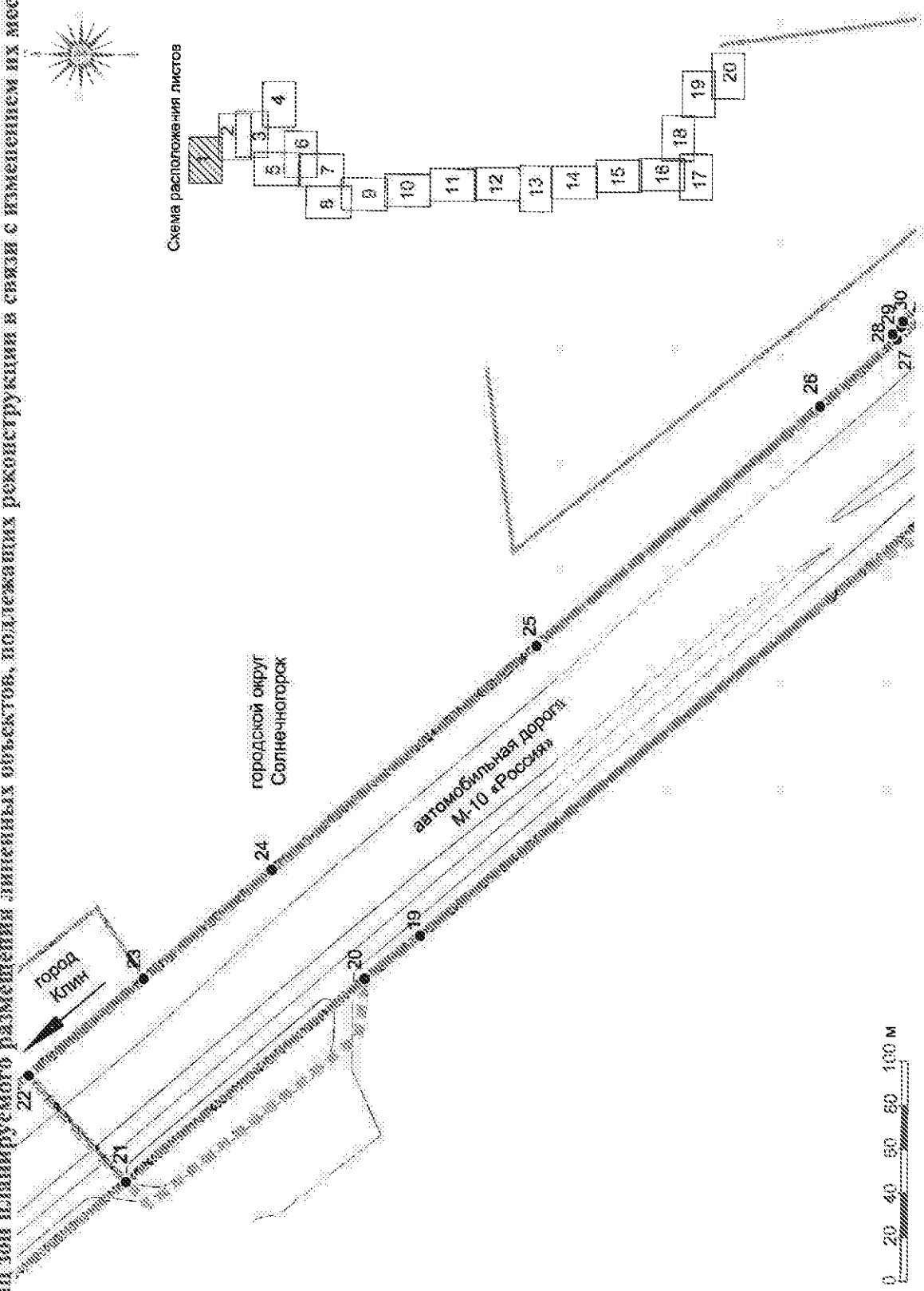
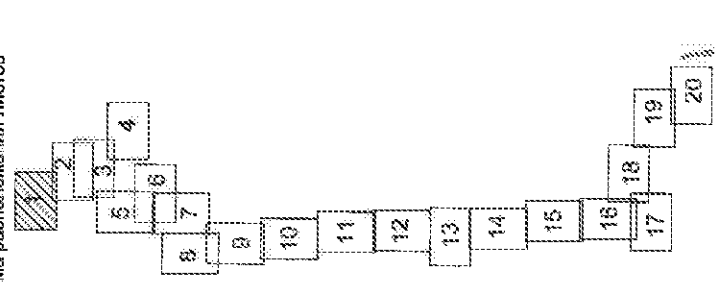
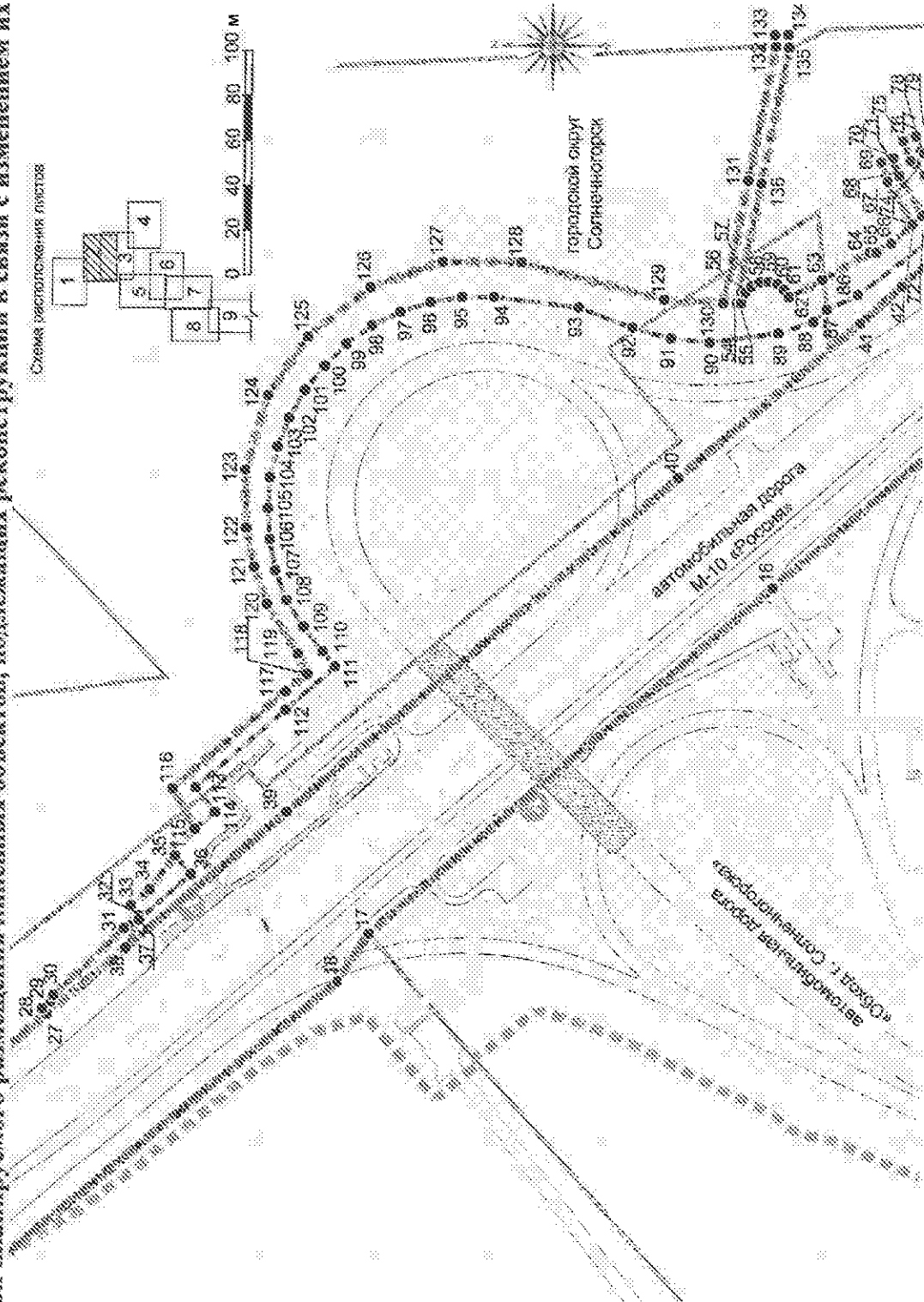


Схема расположения листов



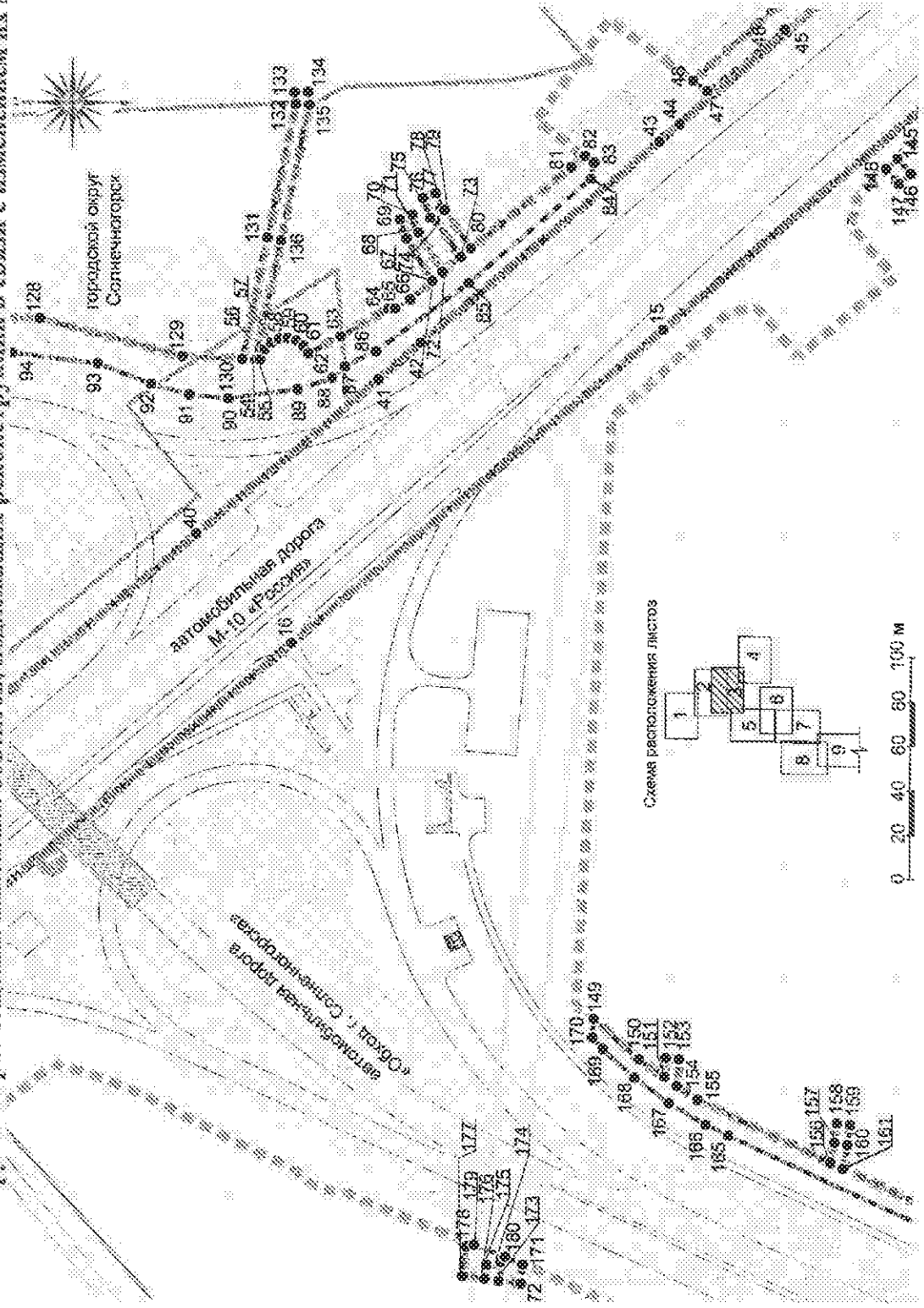
Документация по планировке территории для строительства автомобильной дороги «Обход г. Солнечногорска» в городском округе Солнечногорск Московской области
Проект планировки территории
Чертеж границ зон планируемого размещения линейных объектов, подлежащих реконструкции в связи с изменением их местоположения



Документация по планировке территории для строительства автомобильной дороги «Обход г. Солнечногорска» в городском округе Солнечногорск Московской области

Проект планировки территории

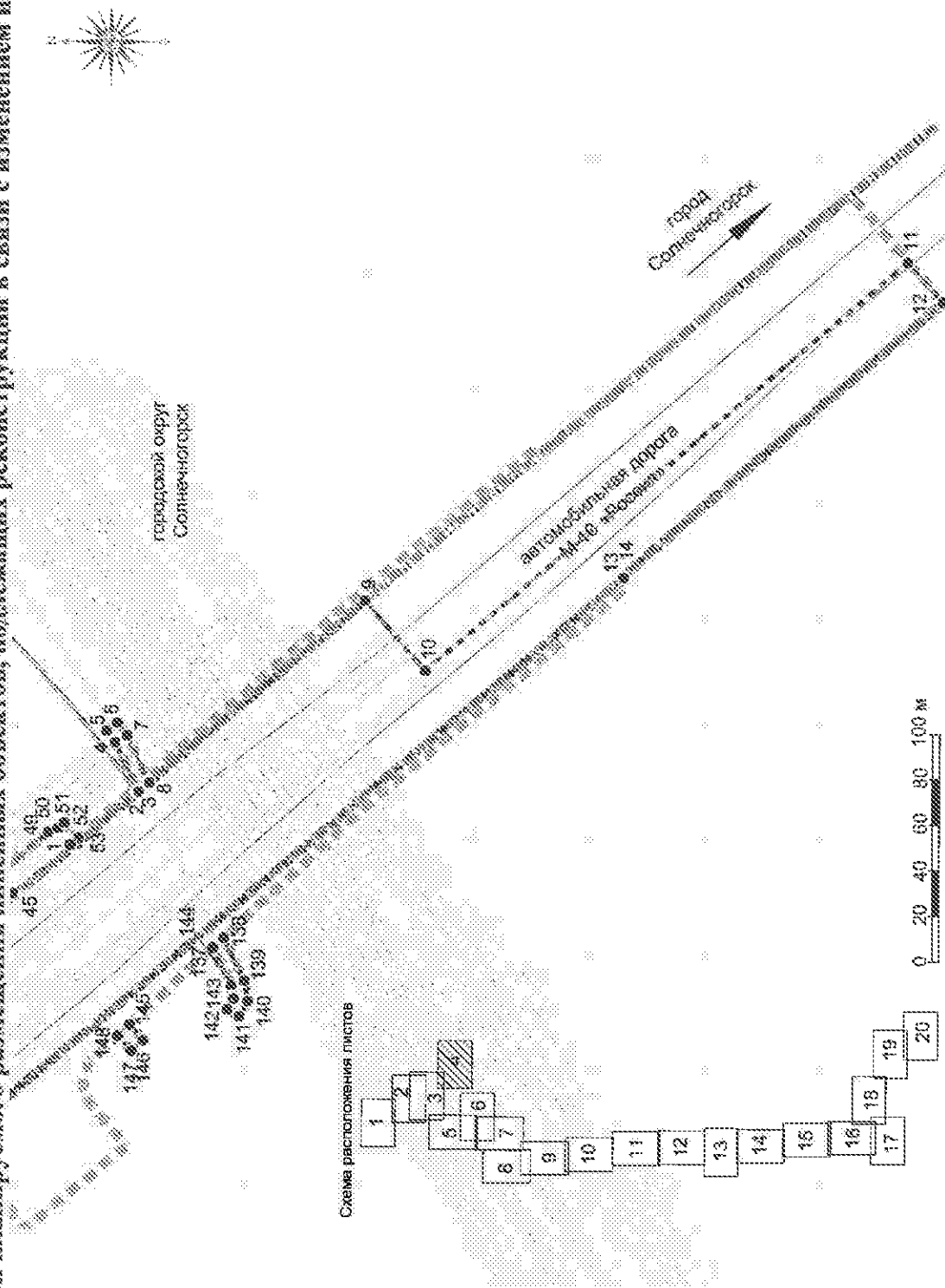
чертеж границ зон планируемого размещения линейных объектов, подлежащих реконструкции в связи с изменением их местонахождения



Документация по планировке территории для строительства автомобильной дороги «Обход г. Солнечногорска» в городском округе Солнечногорск Московской области

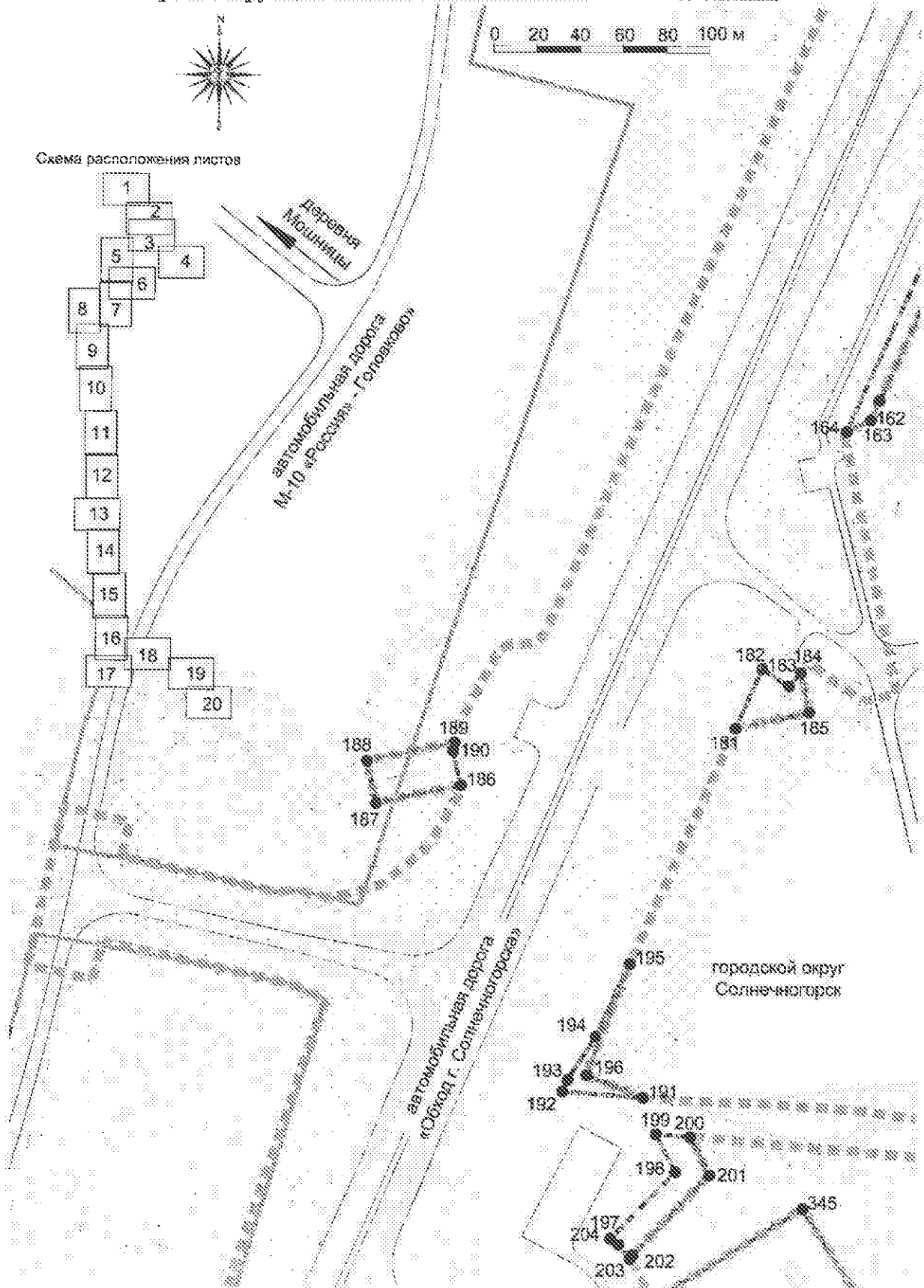
Проект планировки территории

Чертеж границ зон планируемого размещения линейных объектов, подлежащих реконструкции в связи с изменением их местоположения



Документация по планировке территории для строительства автомобильной дороги
«Обход г. Солнечногорска» в городском округе Солнечногорск Московской области
Проект планировки территории

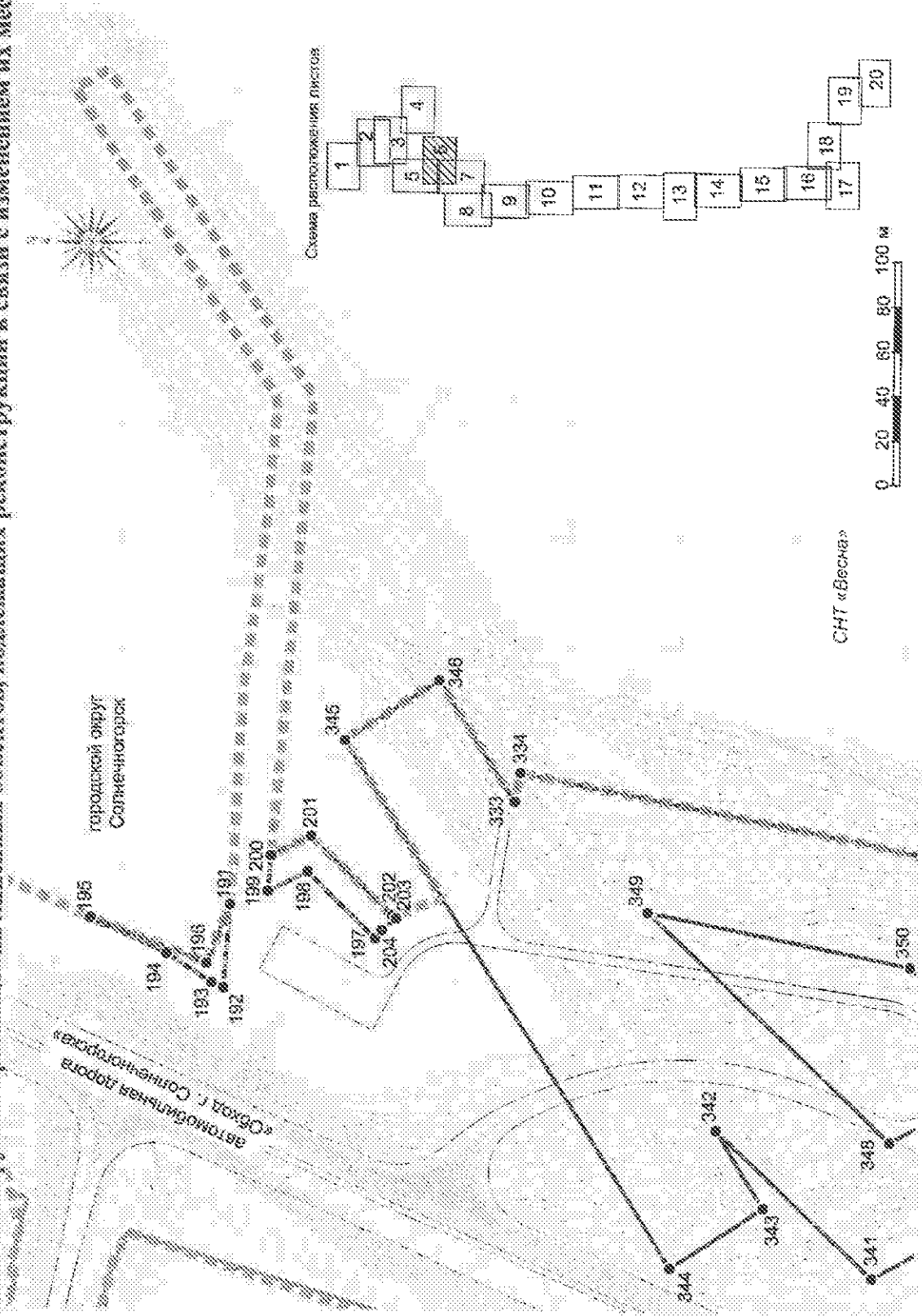
Чертеж границы зон планируемого размещения линейных объектов, подлежащих
реконструкции в связи с изменением их местоположения



Документация по планировке территории для строительства автомобильной дороги «Обход г. Солнечногорска» в городском округе Солнечногорск Московской области

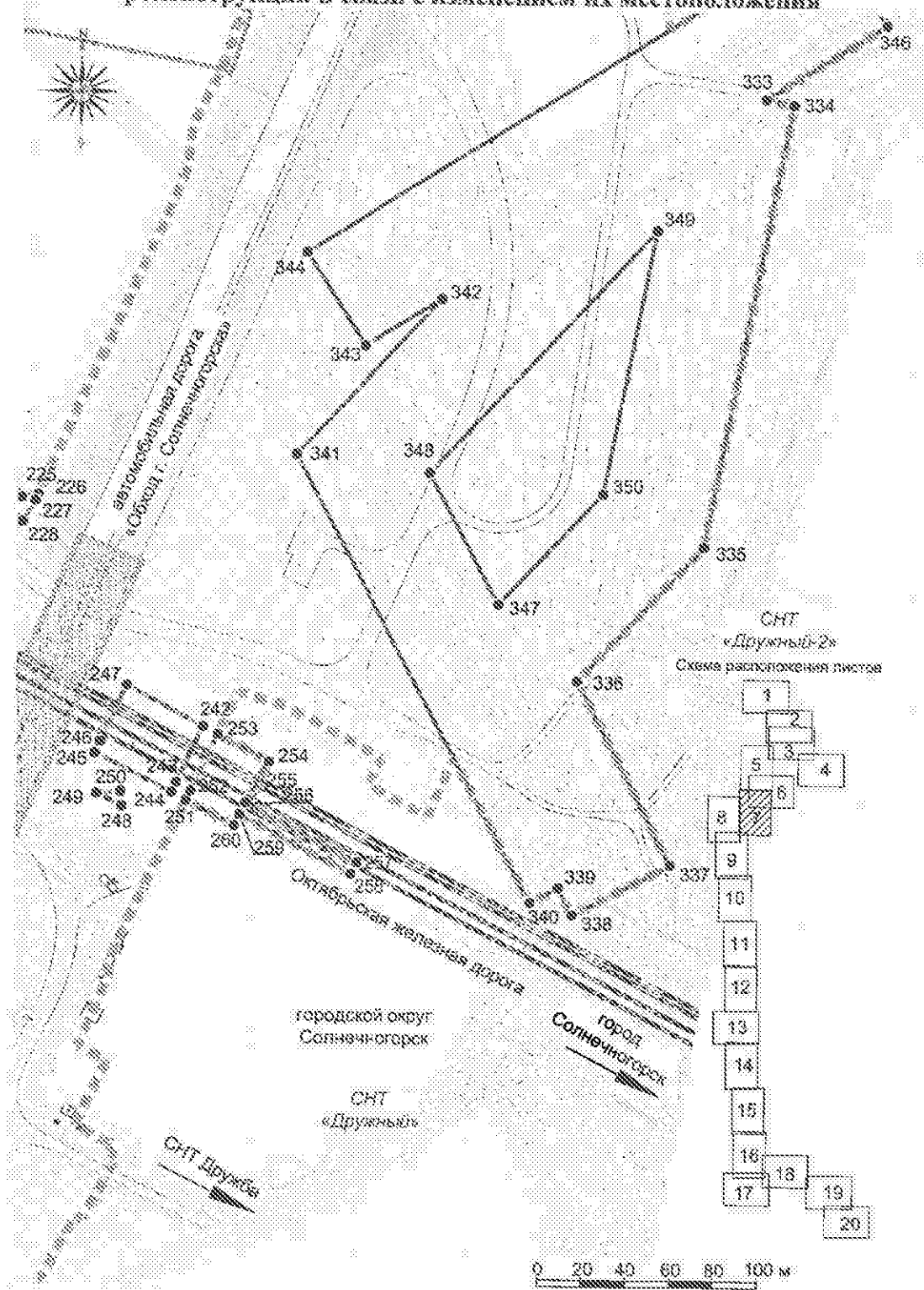
Проект планировки территории

Чертеж границ зон планируемого размещения линейных объектов, подлежащих реконструкции в связи с изменением их местоположения



Документация по планировке территории для строительства автомобильной дороги
«Обход г. Солнечногорска» в городском округе Солнечногорск Московской области
Проект планировки территории

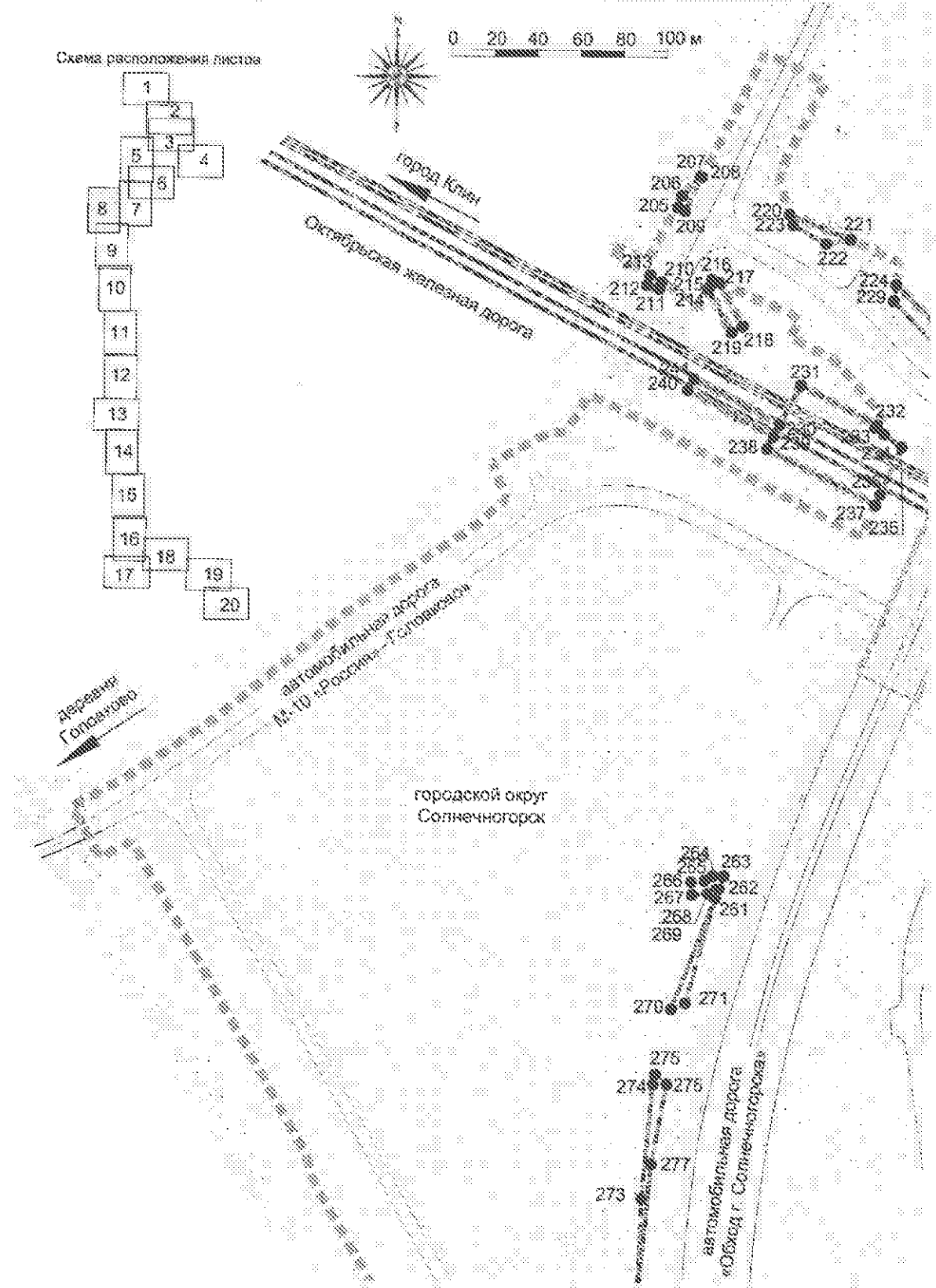
Чертеж границ зон планируемого размещения линейных объектов, подлежащих
реконструкции в связи с изменением их местоположения



Документация по планировке территории для строительства автомобильной дороги «Обход г. Солнечногорска» в городском округе Солнечногорск Московской области

Проект планировки территории

Чертеж границ зон планируемого размещения линейных объектов, подлежащих реконструкции в связи с изменением их местоположения



Документация по планировке территории для строительства автомобильной дороги «Обход г. Солнечногорска» в городском округе Солнечногорск Московской области
Проект планировки территории

Чертеж границы зон планируемого размещения линейных объектов, подлежащих реконструкции в связи с изменением их местоположения

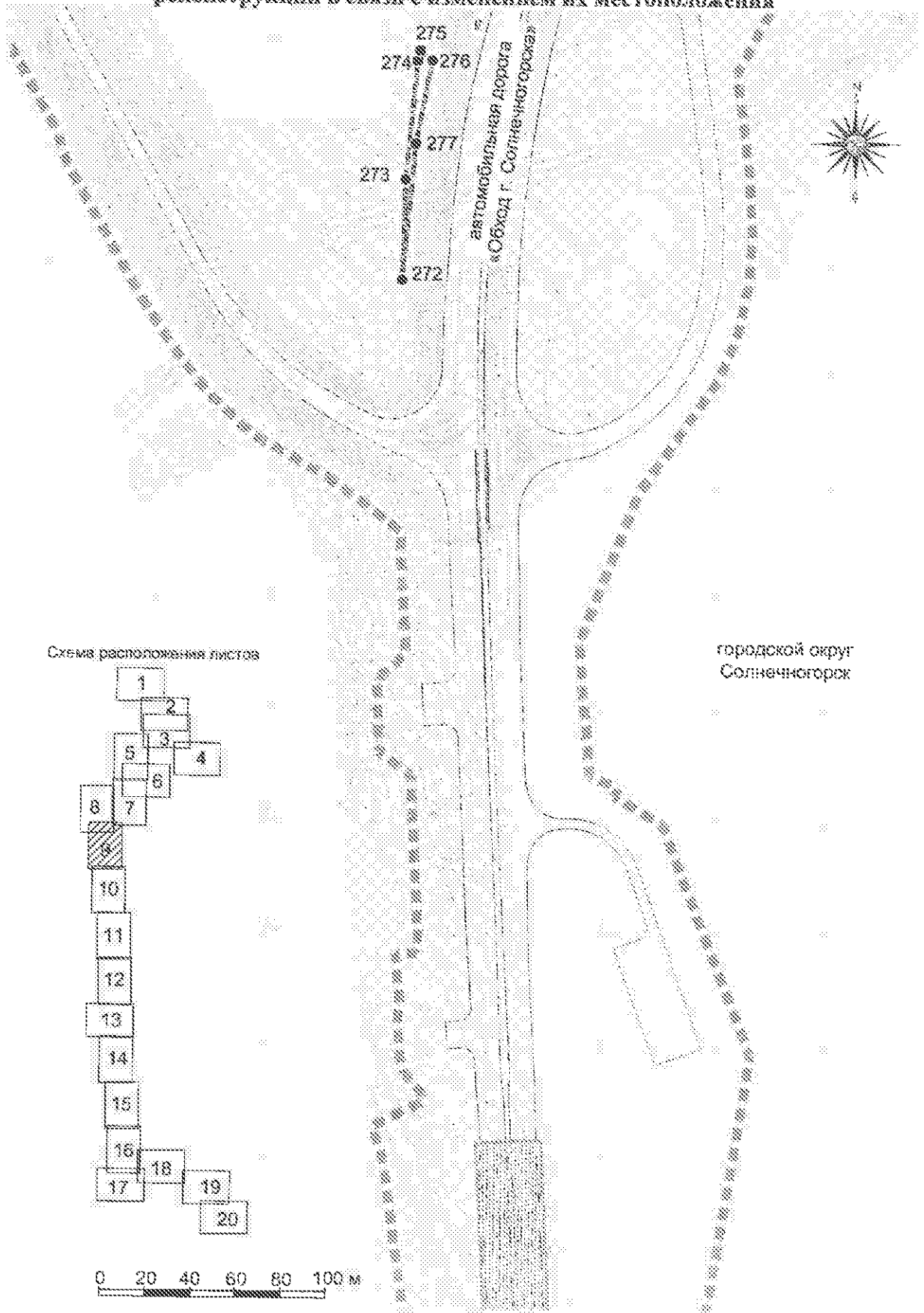
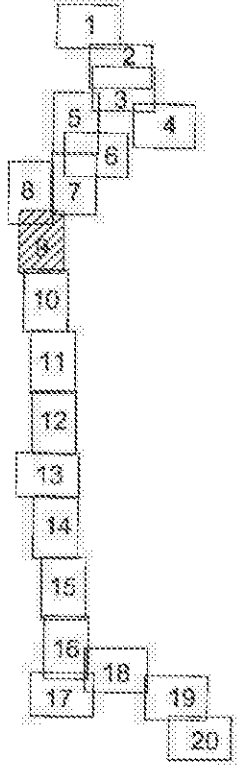


Схема расположения листов



0 20 40 60 80 100 м

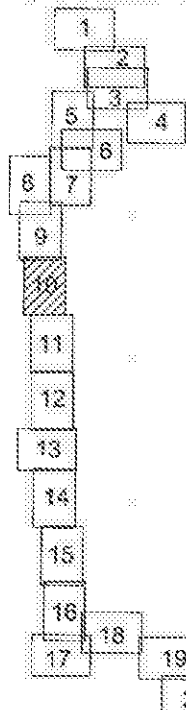
Документация по планировке территории для строительства автомобильной дороги
 «Обход г. Солнечногорска» в городском округе Солнечногорск Московской области
 Проект планировки территории

Чертеж границ зон планируемого размещения линейных объектов, подлежащих
 реконструкции в связи с изменением их местоположения



городской округ
 Солнечногорск

Схема расположения листов



деревня Головиново

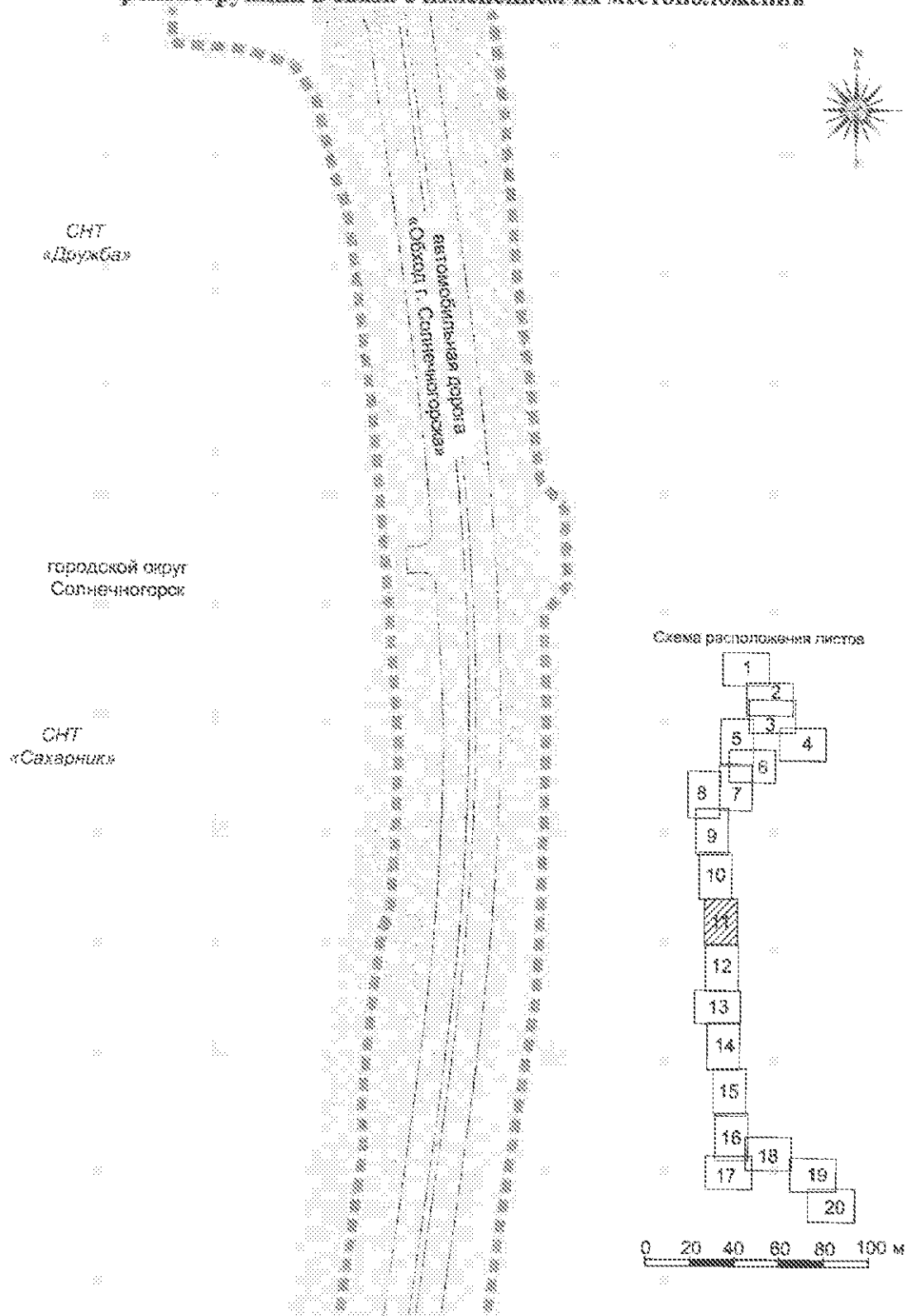
281
 280
 278
 279

СНТ Здоровье

автомобильная дорога
 «Обход г. Солнечногорска»

Документация по планировке территории для строительства автомобильной дороги
«Обход г. Солнечногорска» в городском округе Солнечногорск Московской области
Проект планировки территории

Чертеж границ зон планируемого размещения линейных объектов, подлежащих
реконструкции в связи с изменением их местоположения



Документация по планировке территории для строительства автомобильной дороги «Обход г. Солнечногорска» в городском округе Солнечногорск Московской области
Проект планировки территории

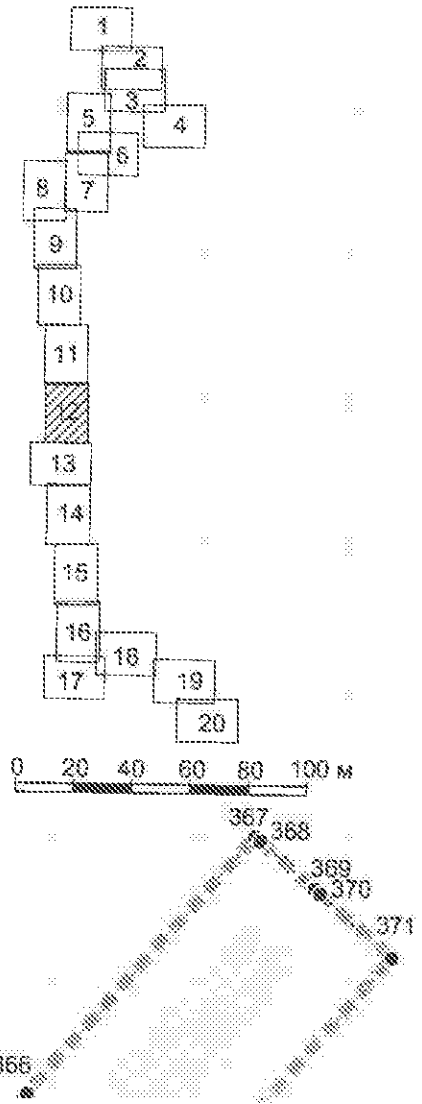
Чертеж границ зон планируемого размещения линейных объектов, подлежащих реконструкции в связи с изменением их местоположения

СНТ «Дезинфекционист»



городской округ Солнечногорск

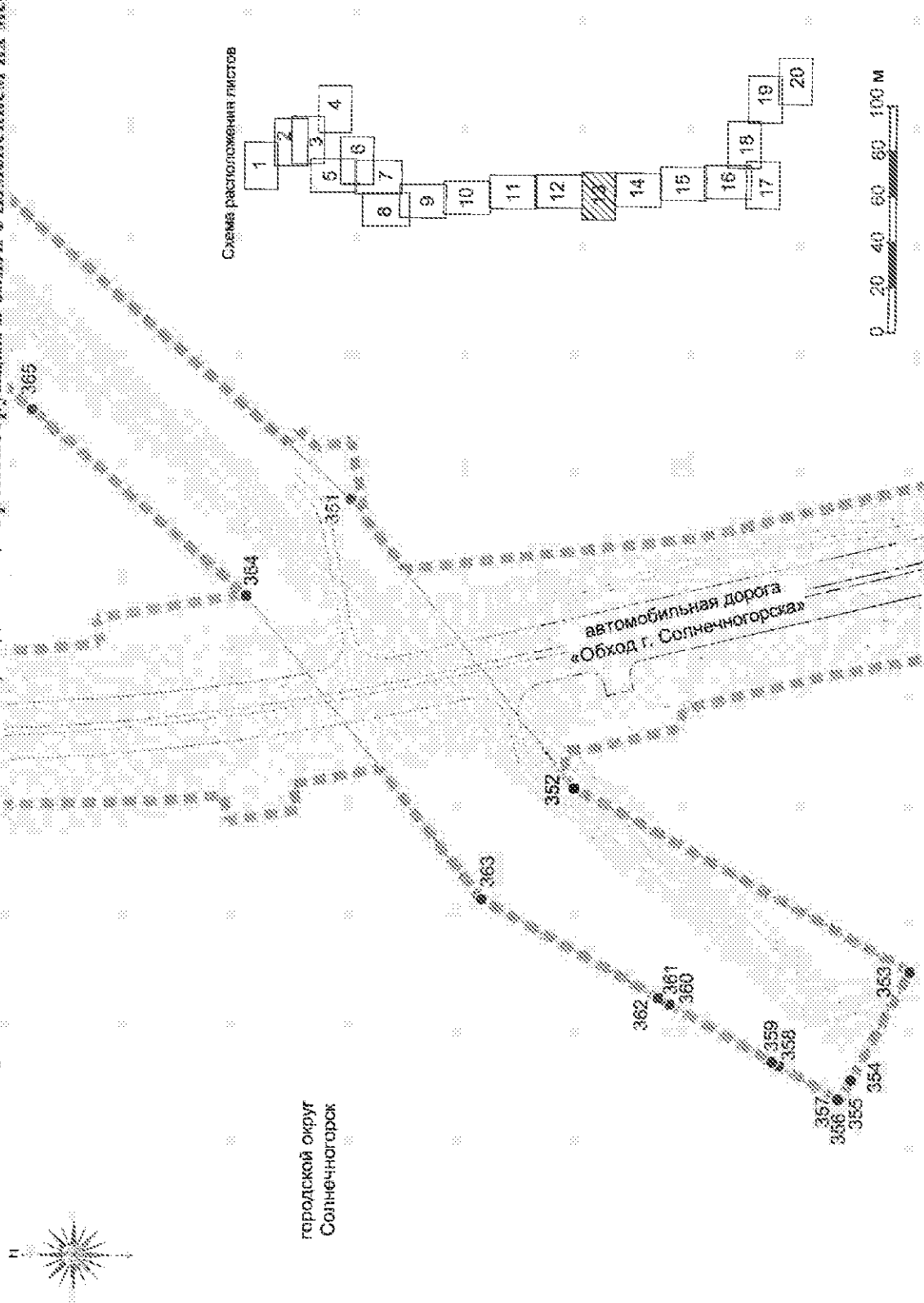
СНТ «Горизонт»
Схема расположения листов



Документация по планировке территории для строительства автомобильной дороги «Обход г. Солнечногорска» в городском округе Солнечногорск Московской области

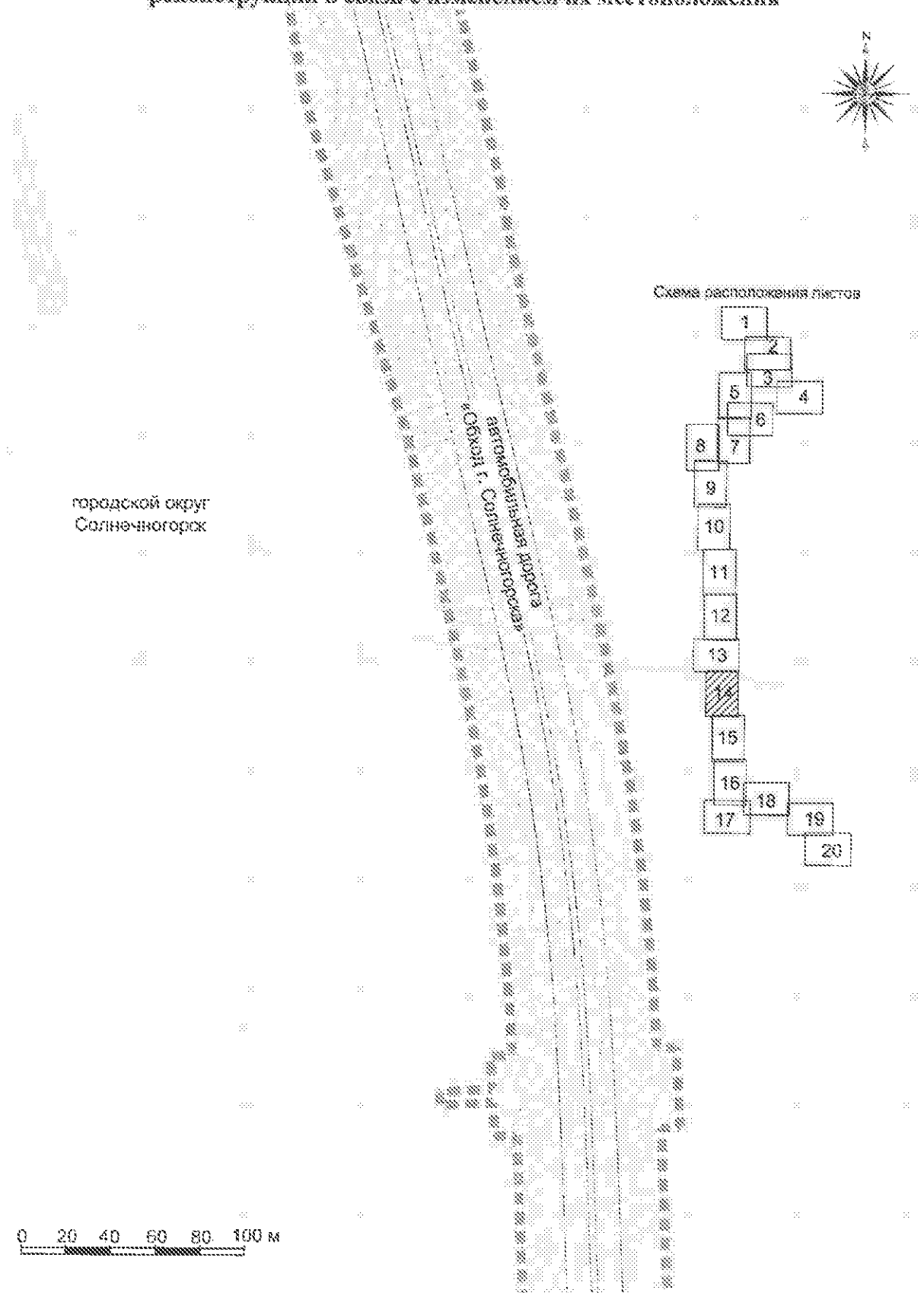
Проект планировки территории

через границу зон планирования размещения линейных объектов, подлежащих реконструкции в связи с изменением их местоположения



Документация по планировке территории для строительства автомобильной дороги
«Обход г. Солнечногорска» в городском округе Солнечногорск Московской области
Проект планировки территории

Чертеж грани зон планируемого размещения линейных объектов, подлежащих
реконструкции в связи с изменением их местоположения



Документация по планировке территории для строительства автомобильной дороги «Обход г. Солнечногорска» в городском округе Солнечногорск Московской области

Проект планировки территории

Чертеж границ зон планируемого размещения линейных объектов, подлежащих реконструкции в связи с изменением их местоположения

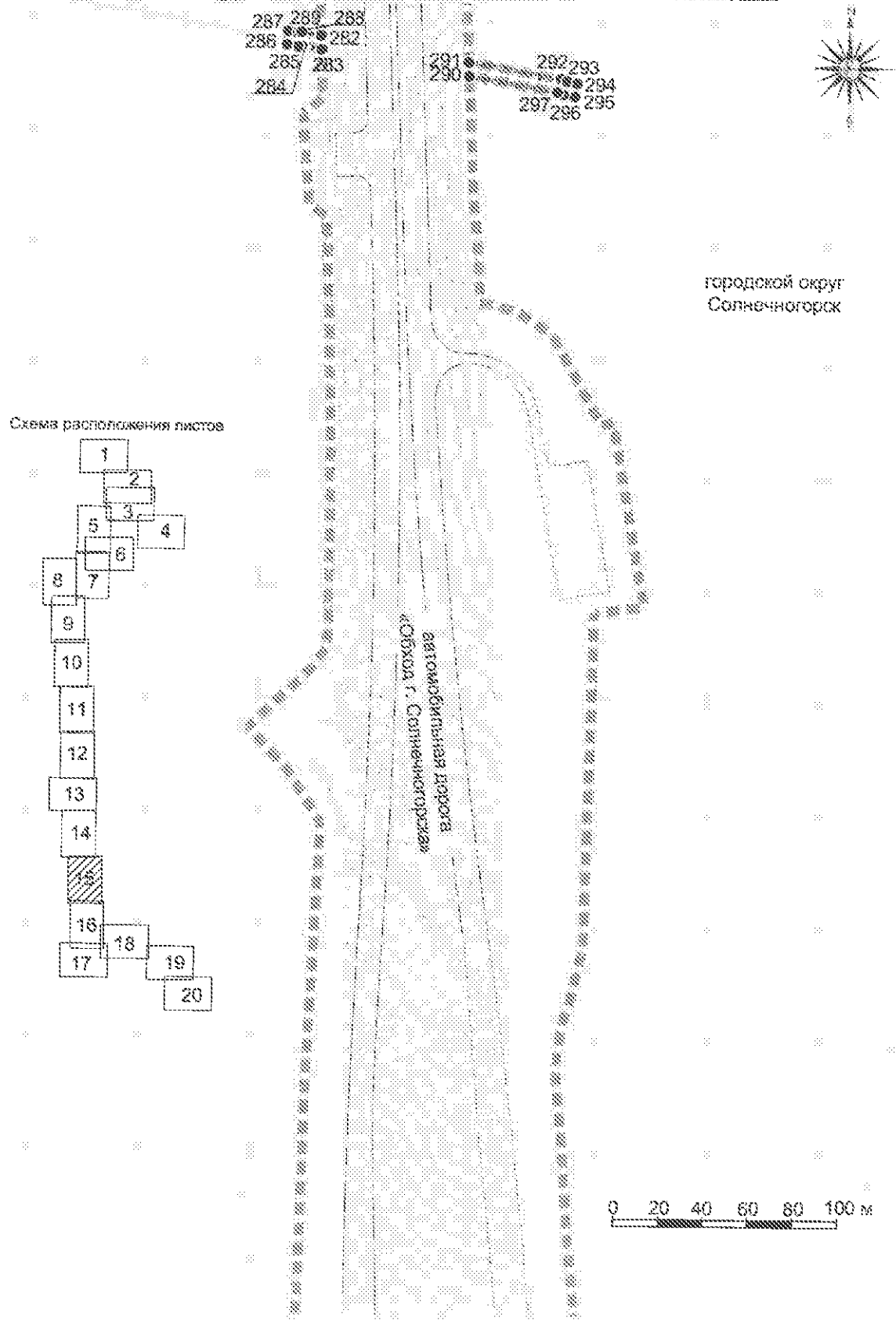
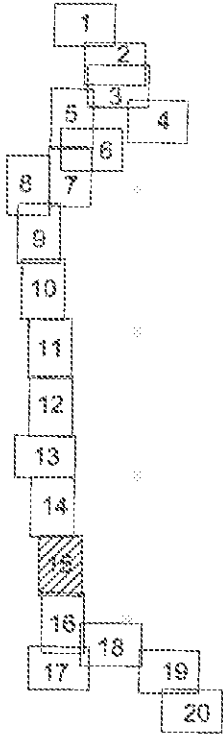


Схема расположения листов



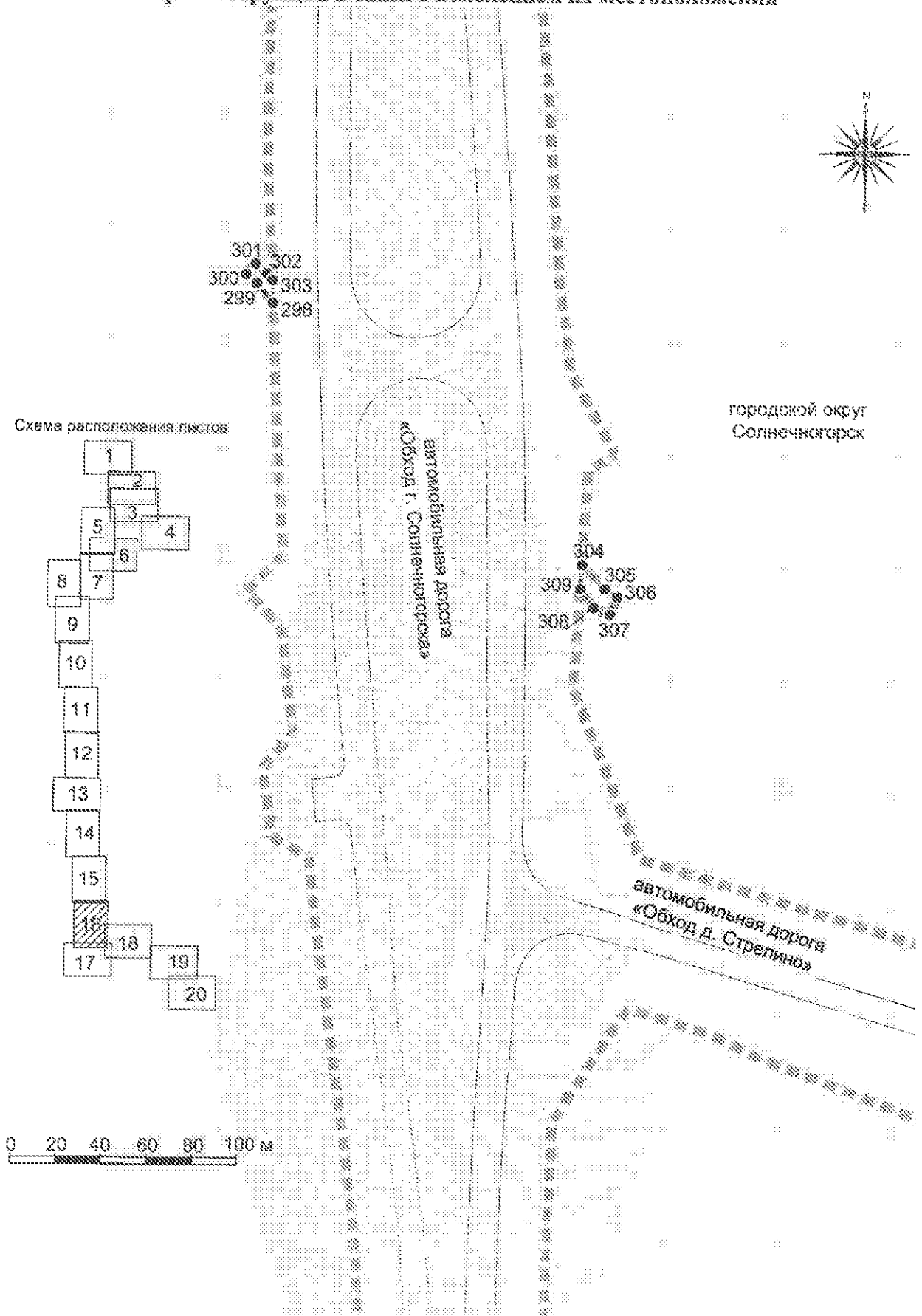
автомобильная дорога
«Обход г. Солнечногорска»

0 20 40 60 80 100 м

Документация по планировке территории для строительства автомобильной дороги «Обход г. Солнечногорска» в городском округе Солнечногорск Московской области

Проект планировки территории

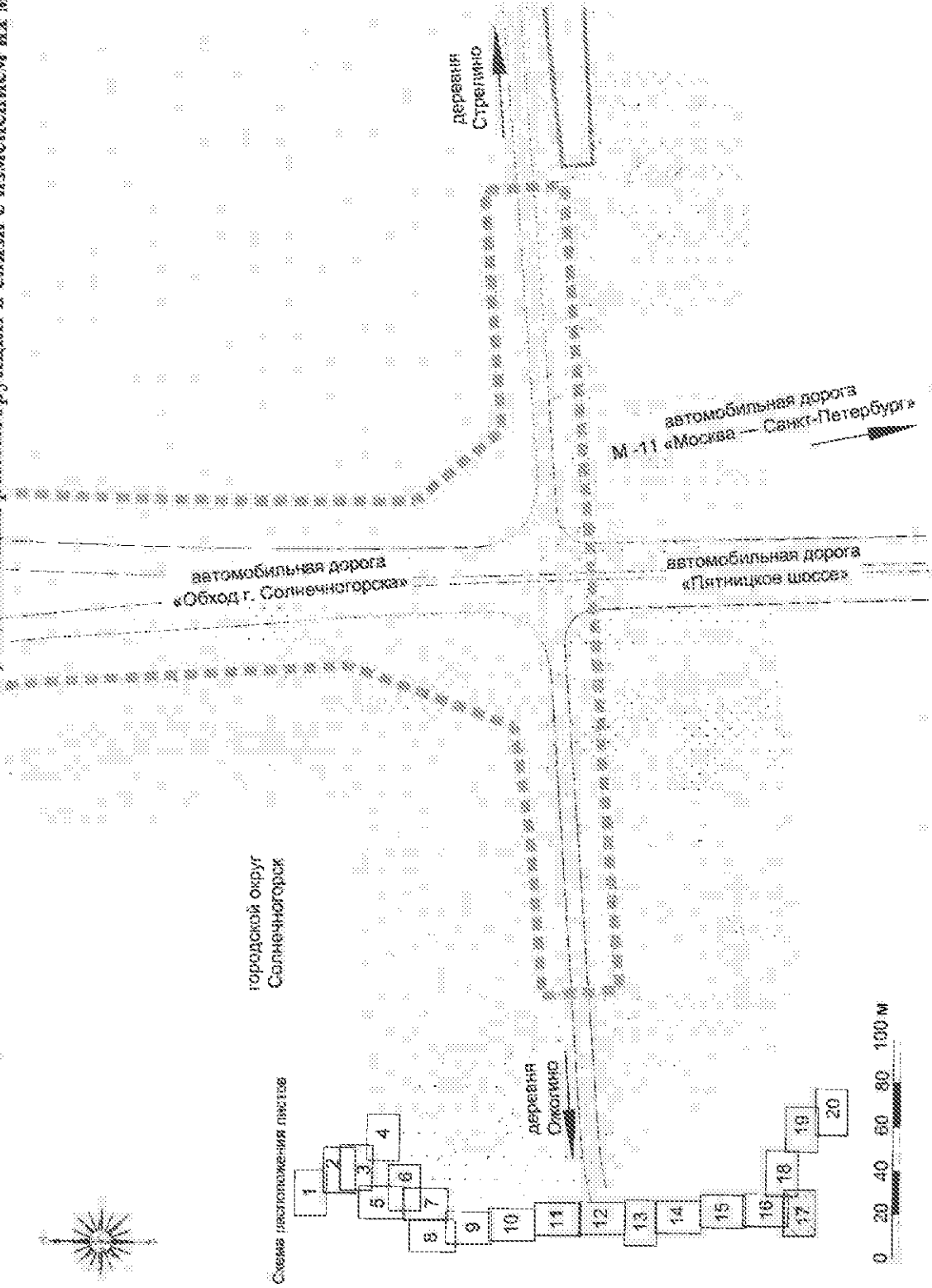
Чертеж границ зон планируемого размещения линейных объектов, подлежащих реконструкции в связи с изменением их местоположения



Документация по планировке территории для строительства автомобильной дороги «Обход г. Солнечногорска» в городском округе Солнечногорск Московской области

Проект планировки территории

Через границу зон планируемого размещения линейных объектов, подлежащих реконструкции в связи с изменением их местоположения



Документация по планировке территории для строительства автомобильной дороги «Обход г. Солнечногорска» в городском округе Солнечногорск Московской области
Проект планировки территории
Чертеж границ зон планируемого размещения линейных объектов, подлежащих реконструкции в связи с изменением их местоположения

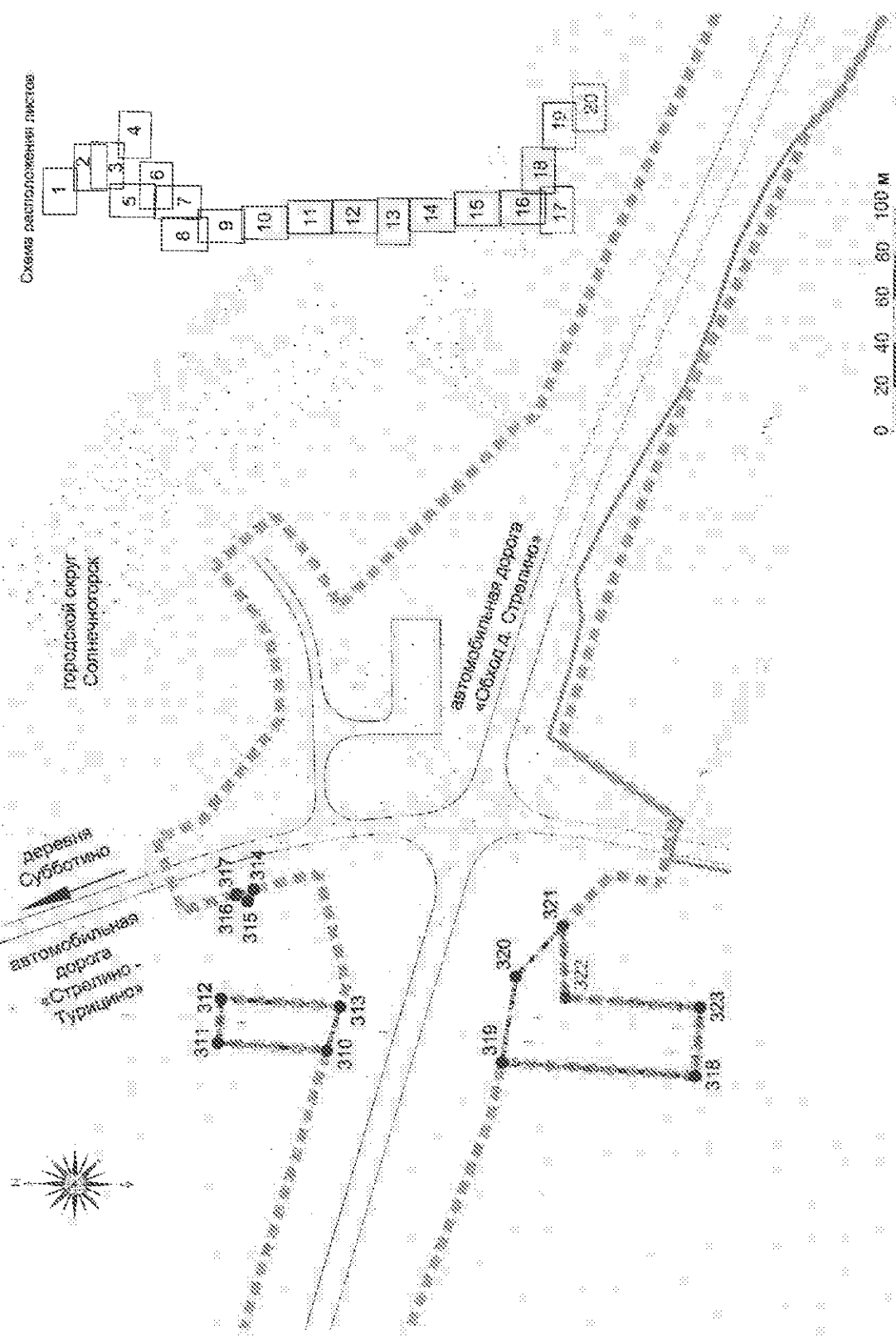
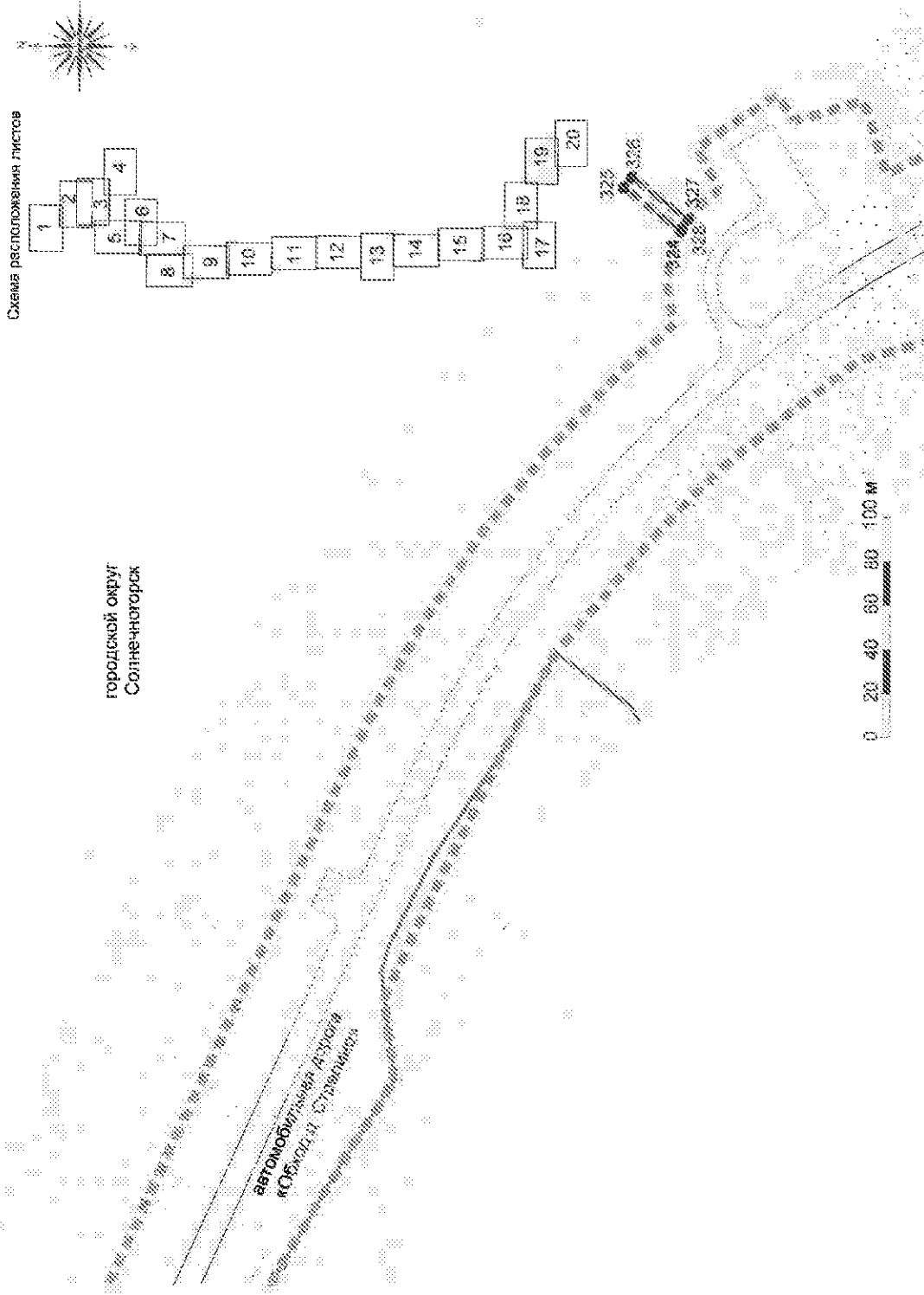


Схема расположения листов.

Документация по планировке территории для строительства автомобильной дороги «Обход г. Солнечногорска» в городском округе Солнечногорск Московской области

Проект планировки территории

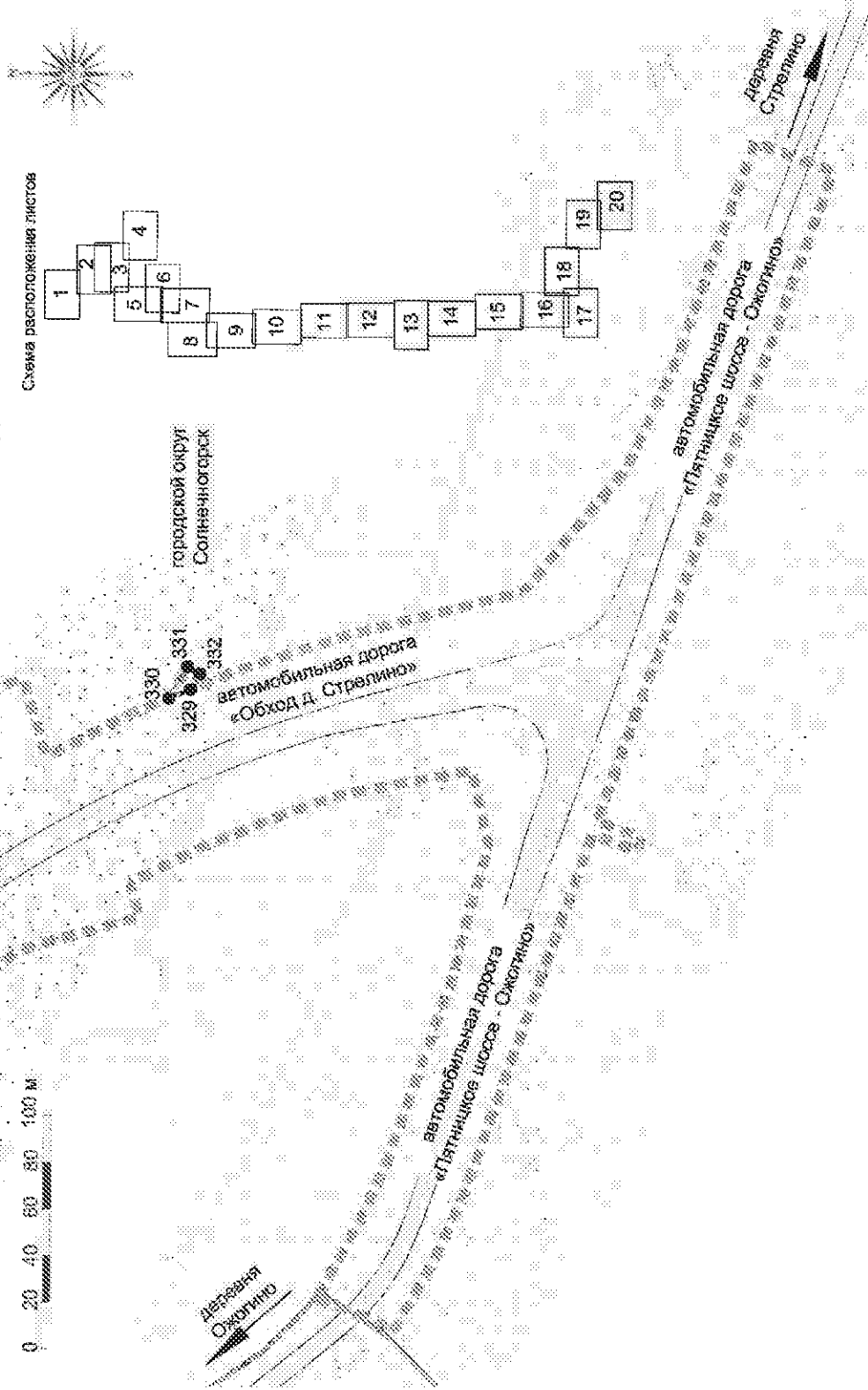
Чертеж грани зон планируемого размещения линейных объектов, подлежащих реконструкции в связи с изменением их местоположения



Документация по планировке территории для строительства автомобильной дороги «Обход г. Солнечногорска» в городском округе Солнечногорск Московской области

Проект планировки территории

Четкие границы зон планируемого размещения линейных объектов, подлежащих реконструкции в связи с изменением их местоположения



2. Проект межевания территории

Раздел I. Текстовая часть

В проекте межевания территории определены местоположения границ образуемых и изменяемых земельных участков, предназначенных для размещения линейных объектов, включающих элементы их обустройства.

Перечень и сведения о площади образуемых земельных участков, предназначенных для размещения линейных объектов, которые будут отнесены к территориям общего пользования или имуществу общего пользования, в том числе в отношении которых предполагаются резервирование и (или) изъятие для государственных или муниципальных нужд, представлены в таблице 9 «Образуемые земельные участки».

Перечень и сведения о площади образуемых земельных участков, предназначенных для планируемого размещения линейных объектов, подлежащих реконструкции в связи с изменением их местоположения, в том числе возможные способы их образования представлены в таблице 9 «Образуемые земельные участки».

Перечень и сведения о площади образуемых земельных участков, предоставляемых из земель лесного фонда, а также земельных участков, на которых планируется размещение линейных объектов, в случае необходимости переводимых из состава земель лесного фонда в земли с категорией «Земли промышленности, энергетики, транспорта, связи, радиовещания, телевидения, информатики, земли для обеспечения космической деятельности, земли обороны, безопасности и земли иного специального назначения», приведены в таблице 9 «Образуемые земельные участки».

Сведения о целевом назначении лесов, а также местоположении образуемого земельного участка в соответствии с данными Комитета лесного хозяйства Московской области представлены в таблице 9 «Образуемые земельные участки».

Перечень и сведения о виде разрешенного использования лесного участка, количественных и качественных характеристиках лесного участка приведены в соответствии с выписками из государственного лесного реестра о лесных кварталах и о лесотаксационных выделах представлены в таблице 10 «Характеристика земель лесного фонда по данным Комитета лесного хозяйства Московской области (Клинское лесничество, участковое лесничество Истринское, квартал 18, Клинское лесничество, Истринское участковое лесничество, квартал 41, Клинское лесничество, Клинское сельское участковое лесничество, квартал 4, Клинское лесничество, Клинское сельское участковое лесничество, квартал 9)».

Границы образуемых и изменяемых земельных участков, а также условные номера образуемых земельных участков и номера поворотных точек их границ отображены в графическом материале «Чертеж межевания территории».

Координаты поворотных точек границ образуемых земельных участков представлены в таблице 11 в каталоге координат поворотных точек границ образуемых земельных участков в системе координат МСК-50.

Площади в границах публичных сервитутов (планируемых) представлены в таблице 12.

Площади в границах публичных сервитутов (планируемых) в зоне планируемого размещения линейных объектов, подлежащих реконструкции в связи с изменением их местоположения – линий электропередач ПАО «Россети Московский регион», линий электропередач ПАО «ФСК ЕЭС» представлены в таблице 13.

Координаты поворотных точек границ публичных сервитутов (планируемых) представлены в таблице 14 в каталоге координат поворотных точек границ публичных сервитутов (планируемых) в системе координат МСК-50.

Координаты поворотных точек границ публичных сервитутов (планируемых) в зоне планируемого размещения линейных объектов, подлежащих реконструкции в связи с изменением их местоположения – линий электропередач ПАО «Россети Московский регион», линий электропередач ПАО «ФСК ЕЭС» представлены в таблицах 15 – 16 в каталоге координат поворотных точек границ публичных сервитутов (планируемых) в зоне планируемого размещения линейных объектов, подлежащих реконструкции в связи с изменением их местоположения

электропередач ПАО «Россети Московский регион», линий электропередач ПАО «ФСК ЕЭС» в системе координат МСК-50.

Границы публичных сервитутов (планируемых) отображены в графическом материале «Чертеж межевания территории».

Границы публичных сервитутов (планируемых) в зоне планируемого размещения линейных объектов, подлежащих реконструкции в связи с изменением их местоположения – линий электропередач ПАО «Россети Московский регион», линий электропередач ПАО «ФСК ЕЭС» отображены в графическом материале «Чертеж межевания территории в границах зон планируемого размещения линейных объектов, подлежащих реконструкции в связи с изменением их местоположения – линий электропередач ПАО «Россети Московский регион», линий электропередач ПАО «ФСК ЕЭС» М 1:2000.

Образуемые земельные участки

Таблица 9

Порядковый № земельного участка	Кадастровый номер исходного земельного участка	Площадь исходного земельного участка кв. м	Вид разрешенного использования исходного земельного участка ¹	Условный номер образуемого земельного участка	Планируемый вид разрешенного использования земельных участков (код)	Площадь испрашиваемого земельного участка кв. м	Способ образования	Целевое назначение лесов	Примечание
Образуемые земельные участки в зоне планируемого размещения линейного объекта									
1	50:09:0030211:37	750	для садоводства	50:09:0030211:37:3У1	Автомобильный транспорт (7.2)	80	Путем раздела земельного участка	-	-
2	50:09:0010501:984	29000	для общественно-лесового и гражданского строительства ²	50:09:0010501:984:3У1	Улично-дорожная сеть (12.0.1)	1430	Путем раздела земельного участка	-	-
3	50:09:0010501:1098	1496	индивидуальное жилищное строительство	50:09:0010501:1098:3У1	Улично-дорожная сеть (12.0.1)	49	Путем раздела земельного участка	-	-
4	50:09:0030237:51	2360	заготовка древесины (включая СОМ); заготовка и сбор нетрепесных лесных ресурсов ³	50:09:0030237:51:3У1	Автомобильный транспорт (7.2)	1636	Путем раздела земельного участка	-	-

¹ далее по тексту в сносках приведены виды разрешенного использования земельных участков в соответствии со сведениями Единого государственного реестра недвижимости;

² размещение многофункционального торгово-бытового комплекса, включающего в себя пункты быстрого питания, магазины по продаже различных товаров, АЗС, общепитовые пункты, складские помещения, отделение банков и банкоматы, службу оказания экстренной помощи на дорогах, медпункт и аптеку, спорный пункт милиции и иные услуги предпроектного комплекса;

³ заготовка пиловых лесных ресурсов и сбор лекарственных растений; осуществление видов деятельности в сфере охотничьего хозяйства (ив.4в.); ведение сельскохозяйственного производства; осуществление научно-исследовательской деятельности, образовательной деятельности, осуществление рекреационной деятельности; выращивание посадочного материала лесных растений (саженцев, сеянцев); строительство и эксплуатация волоконно-оптических и иных искусственных водных объектов; а также гидротехнических сооружений, морских портов, морских терминалов, речных портов, причалов; выполнение работ по геологическому изучению недр;

Порядковый № земельного участка	Кадастровый номер исходного земельного участка	Площадь исходного земельного участка кв. м	Вид разрешенного использования исходного земельного участка ¹	Условный номер образуемого земельного участка	Планируемый вид разрешенного использования земельных участков (код)	Площадь образуемого земельного участка кв. м	Способ образования	Целевое назначение лесов	Примечание
5	50:09:0030237:51	2360	заготовка древесины (включая СОМ); заготовка и сбор недревесных лесных ресурсов ⁴	50:09:0030237:51:3У2	Автомобильный транспорт (7.2)	704	Путем раздела земельного участка	-	-
6	50:09:0000000:192013	46258	-	50:09:0000000:192013:3У1	Автомобильный транспорт (7.2)	420	Путем раздела земельного участка	-	-
7	50:09:0000000:192013	46258	-	50:09:0000000:192013:3У2	Автомобильный транспорт (7.2)	328	Путем раздела земельного участка	-	-
8	50:09:0030211:29	641	для бадоводства	50:09:0030211:29:3У1	Автомобильный транспорт (7.2)	134	Путем раздела земельного участка	-	-
9	50:09:0030237:74	10056	Для сельскохозяйственного производства	50:09:0030237:74:3У2	Автомобильный транспорт (7.2)	16	Путем раздела земельного участка	-	-

разработка месторождений полезных ископаемых (кв.4ч.); строительство, реконструкция, эксплуатация линейных объектов; осуществление религиозной деятельности; изыскательские работы.

⁴ заготовка пиловочных лесных ресурсов и сбор лекарственных растений; осуществление видов деятельности в сфере охотничьего хозяйства (кв.4ч.); ведение сельскохозяйственного производства; осуществление научно-исследовательской деятельности, образовательной деятельности; осуществление рекреационной деятельности; выращивание посадочного материала лесных растений (саженцев, сеянцев); строительство и эксплуатация водохранилищ и иных искусственных водных объектов; а также гидротехнических сооружений, морских портов, речных портов, причалов; выполнение работ по геологическому изучению недр; разработка месторождений полезных ископаемых (кв.4ч.); строительство, реконструкция, эксплуатация линейных объектов; осуществление религиозной деятельности; изыскательские работы.

Порядковый № земельного участка	Кадастровый номер исходного земельного участка	Площадь исходного земельного участка кв. м	Вид разрешенного использования исходного земельного участка ¹	Условный номер образуемого земельного участка	Планируемый вид разрешенного использования земельных участков (код)	Площадь испрашиваемого земельного участка кв. м	Способ образования	Целевое назначение	Примечание
10	50:09:0030237:73	391640	Для сельскохозяйственного производства	50:09:0030237:73:3У2	Автомобильный транспорт (7.2)	6261	Путем раздела земельного участка	-	-
11	50:09:0000000:190138	317246	Для сельскохозяйственного производства	50:09:0000000:190138:3У3	Автомобильный транспорт (7.2)	34	Путем раздела земельного участка	-	-
12	50:09:0030237:49	76669	Для сельскохозяйственного производства	50:09:0030237:49:3У5	Автомобильный транспорт (7.2)	15	Путем раздела земельного участка	-	-
13	50:09:0030237:49	76669	Для сельскохозяйственного производства	50:09:0030237:49:3У2	Автомобильный транспорт (7.2)	324	Путем раздела земельного участка	-	-
14	50:09:0030237:49	76669	Для сельскохозяйственного производства	50:09:0030237:49:3У3	Автомобильный транспорт (7.2)	185	Путем раздела земельного участка	-	-
15	50:09:0030237:50	1633	Для сельскохозяйственного производства	50:09:0030237:50:3У1	Автомобильный транспорт (7.2)	8	Путем раздела земельного участка	-	-
16	50:09:0030237:50	1633	Для сельскохозяйственного производства	50:09:0030237:50:3У2	Автомобильный транспорт (7.2)	1625	Путем раздела земельного участка	-	-
17	50:09:0010521:3862	23712	-	50:09:0010521:3862:3У1	Автомобильный транспорт (7.2)	2900	Путем раздела земельного участка	-	-
18	50:09:0010521:3862	23712	-	50:09:0010521:3862:3У2	Автомобильный транспорт (7.2)	2505	Путем раздела земельного участка	-	-

Порядковый № земельного участка	Кадастровый номер исходного земельного участка	Площадь исходного земельного участка кв. м	Вид разрешенного использования исходного земельного участка ¹	Условный номер образуемого земельного участка	Планируемый вид разрешенного использования земельных участков (код)	Площадь образуемого земельного участка кв. м	Способ образования	Лесное назначение лесов	Примечание
19	50:09:0010521:3862	23712	-	50:09:0010521:3862:ЗУ3	Автомобильный транспорт (7.2)	10	Путем раздела земельного участка	-	-
20	50:09:00000000: 190140	108206 4	Для сельскохозяйственного производства	50:09:00000000: 190140:ЗУ2	Автомобильный транспорт (7.2)	61421	Путем раздела земельного участка	-	-
21	50:09:00000000: 190140	108206 4	Для сельскохозяйственного производства	50:09:00000000: 190140:ЗУ3	Автомобильный транспорт (7.2)	391	Путем раздела земельного участка	-	-
22	50:09:00000000: 190140	108206 4	Для сельскохозяйственного производства	50:09:00000000: 190140:ЗУ4	Автомобильный транспорт (7.2)	1481	Путем раздела земельного участка	-	-
23	50:09:00000000: 190140	108206 4	Для сельскохозяйственного производства	50:09:00000000: 190140:ЗУ5	Автомобильный транспорт (7.2)	90	Путем раздела земельного участка	-	-

Порядковый № земельного участка	Кадастровый номер исходного земельного участка	Площадь исходного земельного участка кв. м	Вид разрешенного использования исходного земельного участка ¹	Условный номер образуемого земельного участка	Планируемый вид разрешенного использования земельных участков (код)	Площадь испрашиваемого земельного участка кв. м	Способ образования	Исходное наименование лесов	Примечание
24	50:09:0000000:193515	709151	заготовка древесных; заготовка и сбор недрезанных лесных ресурсов ⁵	50:09:0000000:193515:3У2	Автомобильный транспорт (7.2)	3866	Путем раздела земельного участка	Защитные леса	Клинское лесничество, Истринское участковое лесничество, кв. квартал 41, выдел 2, 24
25	50:09:0030237:58	365280	Для сельскохозяйственного производства	50:09:0030237:58:3У9	Автомобильный транспорт (7.2)	53	Путем раздела земельного участка	-	-
26	50:09:0030237:58	365280	Для сельскохозяйственного производства	50:09:0030237:58:3У2	Автомобильный транспорт (7.2)	227	Путем раздела земельного участка	-	-
27	50:09:0030237:58	365280	Для сельскохозяйственного производства	50:09:0030237:58:3У3	Автомобильный транспорт (7.2)	40	Путем раздела земельного участка	-	-

⁵ ведение сельского хозяйства (сенокосение, ичеловодство); осуществление янлов деятельности в сфере охотничьего хозяйства; выращивание посадочного материала лесных растений (саженцев, семян); осуществление научно-исследовательской деятельности; образовательной деятельности; осуществление рекреационной деятельности; выполнение работ по геологическому изучению недр, разведка месторождений полезных ископаемых; выращивание лесных породных, ягодных, декоративных растений, лекарственных растений; строительство и эксплуатация возвышений и иных искусственных возвышений, а также гидротехнических сооружений и специализированных портов; строительство, реконструкция линейных объектов, осуществление религиозной деятельности; изыскательские работы

Порядковый № земельного участка	Кадастровый номер исходного земельного участка	Площадь исходного земельного участка кв. м	Вид разрешенного использования исходного земельного участка ¹	Условный номер образуемого земельного участка	Планируемый вид разрешенного использования земельных участков (код)	Площадь образуемого земельного участка кв. м	Способ образования	Целевое назначение лесов	Примечание
28	50:09:0030237:58	365280	Для сельскохозяйственного производства	50:09:0030237:58:3У4	Автомобильный транспорт (7.2)	483	Путем раздела земельного участка	-	-
29	50:09:0030237:58	365280	Для сельскохозяйственного производства	50:09:0030237:58:3У5	Автомобильный транспорт (7.2)	64	Путем раздела земельного участка	-	-
30	50:09:0030237:58	365280	Для сельскохозяйственного производства	50:09:0030237:58:3У6	Автомобильный транспорт (7.2)	72	Путем раздела земельного участка	-	-
31	50:09:0010521:3855	20000	-	50:09:0010521:3855:3У4	Автомобильный транспорт (7.2)	4354	Путем раздела земельного участка	-	-
32	50:09:0010521:3855	20000	-	50:09:0010521:3855:3У2	Автомобильный транспорт (7.2)	2364	Путем раздела земельного участка	-	-
33	50:09:0030237:54	202765	Для сельскохозяйственного производства	50:09:0030237:54:3У7	Автомобильный транспорт (7.2)	23709	Путем раздела земельного участка	-	-
34	50:09:0030237:54	202765	Для сельскохозяйственного производства	50:09:0030237:54:3У2	Автомобильный транспорт (7.2)	1	Путем раздела земельного участка	-	-
35	50:09:0010334:728	10170	для общественно-делового и гражданского строительства	50:09:0010334:728:3У1	Улично-дорожная сеть (12.0.1)	2098	Путем раздела земельного участка	-	-
36	50:09:0010305:421	20000	Склады	50:09:0010305:421:3У1	Улично-дорожная сеть (12.0.1)	134	Путем раздела земельного участка	-	-

Порядковый № земельного участка	Кадастровый номер исходного земельного участка	Площадь исходного земельного участка кв. м	Вид разрешенного использования исходного земельного участка ⁶	Условный номер образуемого земельного участка	Планируемый вид разрешенного использования земельных участков (код)	Площадь испрашиваемого земельного участка кв. м	Способ образования	Целевое назначение лесов	Примечание
37	50:09:0000000:191493	302639	Для разрешенного использования исходного земельного участка ¹	50:09:0000000:191493:ЗУ1	Автомобильный транспорт (7.2)	1491	Путем раздела земельного участка	-	-
38	50:09:0010334:625	36700	Для общественно-делового и гражданского строительства ⁶	50:09:0010334:625:ЗУ1	Улично-дорожная сеть (12.0.1)	187	Путем раздела земельного участка	-	-
39	50:09:0010318:558	36714	Для общественно-делового и гражданского строительства (для размещения многофункционального торгового складского комплекса)	50:09:0010318:558:ЗУ1	Улично-дорожная сеть (12.0.1)	85	Путем раздела земельного участка	-	-
40	50:09:0010334:204	29000	Для общественно-делового и гражданского строительства (сервисный центр по продаже, обслуживанию и ремонту грузовой техники иностранного производства)	50:09:0010334:204:ЗУ1	Улично-дорожная сеть (12.0.1)	6005	Путем раздела земельного участка	-	-

⁶ размещение многофункционального торгово-бытового комплекса включающего в себя: пункты быстрого питания, магазины по продаже товаров народного потребления, станция технического обслуживания автомобилей, общественные туалеты, складские помещения, отделения банков и банкоматы, медпункты и аптеки, опорный пункт полиции, службу экстренной помощи на дорогах и иные услуги придорожной инфраструктуры

Порядковый № земельного участка	Кадастровый номер исходного земельного участка	Площадь исходного земельного участка кв. м	Вид разрешенного использования исходного земельного участка!	Условный номер образуемого земельного участка	Планируемый вид разрешенного использования земельных участков (код)	Промежуточная площадь земельного участка кв. м	Способ образования	Целевое назначение лесов	Примечание
41	50:09:0010334:866	4500	Объекты придорожного сервиса	50:09:0010334:866:ЗУ1	Автомобильный транспорт (7.2)	2075	Путем раздела земельного участка	-	-
42	50:09:0010507:333	980	Для садоводства	50:09:0010507:333:ЗУ1	Автомобильный транспорт (7.2)	204	Путем раздела земельного участка	-	-
43	50:09:0010334:203	25000	Для общественно-делового и гражданского строительства	50:09:0010334:203:ЗУ1	Улично-дорожная сеть (12.0.1)	15662	Путем раздела земельного участка	-	-
44	50:09:0010305:752	6846	Для общественно-делового и гражданского строительства (под строительство дороги и стоянки служебного транспорта)	50:09:0010305:752:ЗУ1	Улично-дорожная сеть (12.0.1)	1082	Путем раздела земельного участка	-	-
45	50:09:0000000:191494	367721	Для сельскохозяйственно го производства	50:09:0000000:191494:ЗУ1	Автомобильный транспорт (7.2)	62	Путем раздела земельного участка	-	-

Порядковый № земельного участка	Кадастровый номер исходного земельного участка	Площадь исходного земельного участка кв. м	Вид разрешенного использования исходного земельного участка ¹	Условный номер образуемого земельного участка	Планируемый вид разрешенного использования земельных участков (код)	Площадь испрашиваемого земельного участка кв. м	Способ образования	Целевое назначение лесов	Примечание
46	50:09:0010507:418	18	Для размещения, обслуживания и эксплуатации опоры №50 ВЛ 110 кВ «Солнечногорск-Радищево с оттайкой на Ожогино»/№39 ВЛ 110 кВ «Сенеж-Радищево II с оттайкой на Ожогино»	50:09:0010507:418:3У1	Автомобильный транспорт (7.2)	5	Путем раздела земельного участка	-	-
47	50:09:0030237:54	202765	Для сельскохозяйственного производства	50:09:0030237:54:3У3	Автомобильный транспорт (7.2)	131	Путем раздела земельного участка	-	-
48	50:09:0000000:190132	454167	Для сельскохозяйственного производства	50:09:0000000:190132:3У1	Автомобильный транспорт (7.2)	122	Путем раздела земельного участка	-	-
49	50:09:0000000:190138	317246	Для сельскохозяйственного производства	50:09:0000000:190132:3У2	Автомобильный транспорт (7.2)	6059	Путем раздела земельного участка	-	-
50	50:09:0000000:190138	317246	Для сельскохозяйственного производства	50:09:0000000:190138:3У2	Автомобильный транспорт (7.2)	144	Путем раздела земельного участка	-	-
51	50:09:0030237:49	76669	Для сельскохозяйственного производства	50:09:0030237:49:3У4	Автомобильный транспорт (7.2)	26	Путем раздела земельного участка	-	-
52	50:09:0010521:3855	20000	-	50:09:0010521:3855:3У3	Автомобильный транспорт (7.2)	179	Путем раздела земельного участка	-	-

Порядковый № земельного участка	Кадастровый номер исходного земельного участка	Площадь исходного земельного участка кв. м	Вид разрешенного использования исходного земельного участка ¹	Условный номер образуемого земельного участка	Планируемый вид разрешенного использования земельных участков (код)	Площадь образуемого земельного участка кв. м	Способ образования	Целевое назначение лесов	Примечание
53	50:09:0030237:58	365280	Для сельскохозяйственного производства	50:09:0030237:58:3У7	Автомобильный транспорт (7.2)	1137	Путем раздела земельного участка	-	-
54	50:09:0030237:58	365280	Для сельскохозяйственного производства	50:09:0030237:58:3У8	Автомобильный транспорт (7.2)	585	Путем раздела земельного участка	-	-
55	50:09:0030237:54	202765	Для сельскохозяйственного производства	50:09:0030237:54:3У4	Автомобильный транспорт (7.2)	1781	Путем раздела земельного участка	-	-
56	50:09:0030237:54	202765	Для сельскохозяйственного производства	50:09:0030237:54:3У5	Автомобильный транспорт (7.2)	1095	Путем раздела земельного участка	-	-
57	50:09:0030237:54	202765	Для сельскохозяйственного производства	50:09:0030237:54:3У6	Автомобильный транспорт (7.2)	897	Путем раздела земельного участка	-	-
58	50:09:0030211:53	762	Для садоводства	50:09:0030211:53:3У2	Автомобильный транспорт (7.2)	744	Путем раздела земельного участка	-	-
59	50:09:0030211:53	762	Для садоводства	50:09:0030211:53:3У1	Автомобильный транспорт (7.2)	18	Путем раздела земельного участка	-	-
60	50:09:0030237:74	100556	Для сельскохозяйственного производства	50:09:0030237:74:3У3	Автомобильный транспорт (7.2)	6225	Путем раздела земельного участка	-	-
61	50:09:0030237:74	100556	Для сельскохозяйственного производства	50:09:0030237:74:3У1	Автомобильный транспорт (7.2)	63	Путем раздела земельного участка	-	-

Порядковый № земельного участка	Кадастровый номер исходного земельного участка	Площадь исходного земельного участка кв. м	Вид разрешенного использования исходного земельного участка ¹	Условный номер образуемого земельного участка	Планируемый вид разрешенного использования земельных участков (код)	Площадь испрашиваемого земельного участка кв. м	Способ образования	Целевое назначение лесов	Примечание
62	50:09:0030237:54	202765	Для сельскохозяйственного производства	50:09:0030237:54:3У8	Автомобильный транспорт (7.2)	60	Путем раздела земельного участка	-	-
63	50:09:0000000:190138	317246	Для сельскохозяйственного производства	50:09:0000000:190138:3У7	Автомобильный транспорт (7.2)	10929	Путем раздела земельного участка	-	-
64	50:09:0000000:190138	317246	Для сельскохозяйственного производства	50:09:0000000:190138:3У8	Автомобильный транспорт (7.2)	2301	Путем раздела земельного участка	-	-
65	50:09:0030237:73	391640	Для сельскохозяйственного производства	50:09:0030237:73:3У4	Автомобильный транспорт (7.2)	42014	Путем раздела земельного участка	-	-
66	50:09:0030237:73	391640	Для сельскохозяйственного производства	50:09:0030237:73:3У3	Автомобильный транспорт (7.2)	2377	Путем раздела земельного участка	-	-
67	50:09:0030237:73	391640	Для сельскохозяйственного производства	50:09:0030237:73:3У1	Автомобильный транспорт (7.2)	768	Путем раздела земельного участка	-	-
68	50:09:0010521:3857	89572	-	50:09:0010521:3857:3У3	Автомобильный транспорт (7.2)	2849	Путем раздела земельного участка	-	-
69	50:09:0010521:3857	89572	-	50:09:0010521:3857:3У2	Автомобильный транспорт (7.2)	171	Путем раздела земельного участка	-	-
70	50:09:0000000:191852	43940	-	50:09:0000000:191852:3У1	Автомобильный транспорт (7.2)	1146	Путем раздела земельного участка	-	-

Порядковый № земельного участка	Кадастровый номер исходного земельного участка	Площадь исходного земельного участка кв. м	Вид разрешенного использования исходного земельного участка ¹	Условный номер образуемого земельного участка	Планируемый вид разрешенного использования земельных участков (код)	Площадь испрашиваемого земельного участка кв. м	Способ образования	Целевое назначение лесов	Примечание
71	50:09:0000000:193515	709151	Заготовка древесины; заготовка и сбор недревесных лесных ресурсов ⁷	50:09:0000000:193515:3У3	Автомобильный транспорт (7.2)	190	Путем раздела земельного участка	Защитные леса	Клиновое лесничество, участок лесничества: Истринское, квартал 41, выдел 9, 12, 13
72	50:09:0030237.49	76669	Для сельскохозяйственного производства	50:09:0030237.49:3У6	Автомобильный транспорт (7.2)	5361	Путем раздела земельного участка	-	-
73	50:09:0000000:190138	317246	Для сельскохозяйственного производства	50:09:0000000:190138:3У4	Автомобильный транспорт (7.2)	190	Путем раздела земельного участка	-	-
74	50:09:0000000:190138	317246	Для сельскохозяйственного производства	50:09:0000000:190138:3У5	Автомобильный транспорт (7.2)	9995	Путем раздела земельного участка	-	-

⁷ ведение сельского хозяйства (сенокосение, пчеловодство); осуществление видов деятельности в сфере охотничьего хозяйства; выращивание посадочного материала лесных растений (саженцев, сеянцев); осуществление научно-исследовательской деятельности, образовательной деятельности; осуществление рекреационной деятельности; выполнение работ по геологическому изучению недр, разработка месторождений полезных ископаемых; выращивание лесных плодовых, ягодных, декоративных растений, лекарственных растений; строительство и эксплуатация водохранилищ и иных искусственных водных объектов, а также гидротехнических сооружений и специализированных портов, строительство, реконструкция линейных объектов, осуществление религиозной деятельности; изыскательские работы

Порядковый № земельного участка	Кадастровый номер исходного земельного участка	Площадь исходного земельного участка кв. м	Вид разрешенного использования исходного земельного участка ¹	Условный номер образуемого земельного участка	Планируемый вид разрешенного использования земельных участков (код)	Площадь испрашиваемого земельного участка кв. м	Способ образования	Целевое назначение лесов	Примечание
75	50:09:0000000:191398	104256	Для сельскохозяйственного производства	50:09:0000000:191398:ЗУ1	Автомобильный транспорт (7.2)	1975	Путем раздела земельного участка	-	-
76	50:09:0000000:191398	104256	Для сельскохозяйственного производства	50:09:0000000:191398:ЗУ2	Автомобильный транспорт (7.2)	218	Путем раздела земельного участка	-	-
77	50:09:0030237:49	76669	Для сельскохозяйственного производства	50:09:0030237:49:ЗУ7	Автомобильный транспорт (7.2)	4549	Путем раздела земельного участка	-	-
78	50:09:0030237:49	76669	Для сельскохозяйственного производства	50:09:0030237:49:ЗУ8	Автомобильный транспорт (7.2)	49	Путем раздела земельного участка	-	-
79	50:09:0030237:49	76669	Для сельскохозяйственного производства	50:09:0030237:49:ЗУ9	Автомобильный транспорт (7.2)	92	Путем раздела земельного участка	-	-
80	50:09:0030237:49	76669	Для сельскохозяйственного производства	50:09:0030237:49:ЗУ10	Автомобильный транспорт (7.2)	330	Путем раздела земельного участка	-	-
81	50:09:0000000:190140	108206 4	Для сельскохозяйственного производства	50:09:0000000:190140:ЗУ1	Автомобильный транспорт (7.2)	7773	Путем раздела земельного участка	-	-
82	50:09:0030237:58	365280	Для сельскохозяйственного производства	50:09:0030237:58:ЗУ10	Автомобильный транспорт (7.2)	2310	Путем раздела земельного участка	-	-
83	50:09:0030237:58	365280	Для сельскохозяйственного производства	50:09:0030237:58:ЗУ11	Автомобильный транспорт (7.2)	1073	Путем раздела земельного участка	-	-

Порядковый № земельного участка	Кадастровый номер исходного земельного участка	Площадь исходного земельного участка кв. м	Вид разрешенного использования исходного земельного участка ¹	Условный номер образуемого земельного участка	Планируемый вид разрешенного использования земельных участков (код)	Площадь образуемого земельного участка кв. м	Способ образования	Целевое назначение лесов	Примечание
84	50:09:0030237:49	76669	Для сельскохозяйственного производства	50:09:0030237:49:ЗУ11	Автомобильный транспорт (7.2)	2551	Путем раздела земельного участка	-	-
85	50:09:0030237:49	76669	Для сельскохозяйственного производства	50:09:0030237:49:ЗУ12	Автомобильный транспорт (7.2)	688	Путем раздела земельного участка	-	-
86	50:09:0010521:3826	41591	Для сельскохозяйственного производства	50:09:0010521:3826:ЗУ1	Автомобильный транспорт (7.2)	41591	Путем раздела земельного участка	-	-
87	50:09:0030237:49	76669	Для сельскохозяйственного производства	50:09:0030237:49:ЗУ13	Автомобильный транспорт (7.2)	115	Путем раздела земельного участка	-	-
88	50:09:0030237:49	76669	Для сельскохозяйственного производства	50:09:0030237:49:ЗУ14	Автомобильный транспорт (7.2)	72	Путем раздела земельного участка	-	-
89	50:09:0000000:190142	387276	Для сельскохозяйственного производства	50:09:0000000:190142:ЗУ1	Автомобильный транспорт (7.2)	188	Путем раздела земельного участка	-	-
90	50:09:0000000:190142	387276	Для сельскохозяйственного производства	50:09:0000000:190142:ЗУ2	Автомобильный транспорт (7.2)	5195	Путем раздела земельного участка	-	-
91	50:09:0000000:190142	387276	Для сельскохозяйственного производства	50:09:0000000:190142:ЗУ3	Автомобильный транспорт (7.2)	1298	Путем раздела земельного участка	-	-
92	50:09:0030237:49	76669	Для сельскохозяйственного производства	50:09:0030237:49:ЗУ15	Автомобильный транспорт (7.2)	5335	Путем раздела земельного участка	-	-

Порядковый № земельного участка	Кадастровый номер исходного земельного участка	Площадь исходного земельного участка кв. м	Вид разрешенного использования исходного земельного участка ¹	Условный номер образуемого земельного участка	Планируемый вид разрешенного использования земельных участков (код)	Площадь образуемого земельного участка кв. м	Способ образования	Целевое назначение лесов	Примечание
93	50:09:0010521:3856	70405	-	50:09:0010521:3856:3У2	Автомобильный транспорт (7.2)	14703	Путем раздела земельного участка	-	-
94	50:09:0030237:49	76669	Для сельскохозяйственного производства	50:09:0030237:49:3У16	Автомобильный транспорт (7.2)	413	Путем раздела земельного участка	-	-
95	50:09:0030237:49	76669	Для сельскохозяйственного производства	50:09:0030237:49:3У1	Автомобильный транспорт (7.2)	160	Путем раздела земельного участка	-	-
96	50:09:0010521:3855	20000	-	50:09:0010521:3855:3У1	Автомобильный транспорт (7.2)	29	Путем раздела земельного участка	-	-
97	50:09:0010521:3855	20000	-	50:09:0010521:3855:3У5	Автомобильный транспорт (7.2)	1249	Путем раздела земельного участка	-	-
98	50:09:0030237:54	202765	Для сельскохозяйственного производства	50:09:0030237:54:3У1	Автомобильный транспорт (7.2)	1711	Путем раздела земельного участка	-	-
99	50:09:0030237:54	202765	Для сельскохозяйственного производства	50:09:0030237:54:3У9	Автомобильный транспорт (7.2)	9113	Путем раздела земельного участка	-	-
100	50:09:0030237:58	365280	Для сельскохозяйственного производства	50:09:0030237:58:3У12	Автомобильный транспорт (7.2)	172	Путем раздела земельного участка	-	-
101	50:09:0030237:58	365280	Для сельскохозяйственного производства	50:09:0030237:58:3У13	Автомобильный транспорт (7.2)	14299	Путем раздела земельного участка	-	-

Порядковый № земельного участка	Кадастровый номер исходного земельного участка	Площадь исходного земельного участка кв. м	Вид разрешенного использования исходного земельного участка ¹	Условный номер образуемого земельного участка	Планируемый вид разрешенного использования земельных участков (код)	Площадь образуемого земельного участка кв. м	Способ образования	Целевое назначение лесов	Примечание
102	50:09:0010521:3856	70405	-	50:09:0010521:3856:3У1	Автомобильный транспорт (7.2)	32863	Путем раздела земельного участка	-	-
103	50:09:0000000:191398	104256	Для сельскохозяйственного производства	50:09:0000000:191398:3У3	Автомобильный транспорт (7.2)	69657	Путем раздела земельного участка	-	-
104	50:09:0010521:3857	89572	-	50:09:0010521:3857:3У1	Автомобильный транспорт (7.2)	31401	Путем раздела земельного участка	-	-
105	50:09:0030237:58	365280	Для сельскохозяйственного производства	50:09:0030237:58:3У1	Автомобильный транспорт (7.2)	51137	Путем раздела земельного участка	-	-
106	50:09:0000000:190138	317246	Для сельскохозяйственного производства	50:09:0000000:190138:3У6	Автомобильный транспорт (7.2)	32633	Путем раздела земельного участка	-	-

Порядковый № земельного участка	Кадастровый номер исходного земельного участка	Площадь исходного земельного участка кв. м	Вид разрешенного использования исходного земельного участка ¹	Условный номер образуемого земельного участка	Планируемый вид разрешенного использования земельных участков (код)	Площадь испрашиваемого земельного участка кв. м	Способ образования	Целевое назначение лесов	Примечание
107	50:09:0000000:193515	709151	Заготовка древесины; заготовка и сбор недревесных лесных ресурсов ⁸	50:09:0000000:193515:ЗУ1	Автомобильный транспорт (7.2)	59002	Путем раздела земельного участка	Защитные леса	Клинокое лесничество, участок-вослесничество; Истринское, Кваргал 41 Выдел 1, 5, 6, 9, 12, 13
108	50:09:0000000:190142	387276	Для сельскохозяйственного производства	50:09:0000000:190142:ЗУ4	Автомобильный транспорт (7.2)	75354	Путем раздела земельного участка	-	-

⁸ ведение сельского хозяйства (сенокосшение, пчеловодство); осуществление видов деятельности в сфере охотничьего хозяйства; выращивание посадочного материала лесных растений (саженцев, сеянцев); осуществление научно-исследовательской деятельности, образовательной деятельности; осуществление рекреационной деятельности; выполнение работ по геологическому изучению недр, разработка месторождений полезных ископаемых; выращивание лесных породных, ягодных, декоративных растений, лекарственных растений; строительство и эксплуатация водохранилищ и иных искусственных водных объектов, а также гидротехнических сооружений и специализированных портов; строительство, реконструкция, эксплуатация линейных объектов; осуществление религиозной деятельности; изыскательские работы

Порядковый № земельного участка	Кадастровый номер исходного земельного участка	Площадь исходного земельного участка кв. м	Вид разрешенного использования исходного земельного участка ¹	Условный номер образуемого земельного участка	Планируемый вид разрешенного использования земельных участков (код)	Площадь испрашиваемого земельного участка кв. м	Способ образования	Целевое назначение лесов	Примечание
109	50:09:0010520	-	-	50:09:0010520:3У1	Улично-дорожная сеть (12.0.1)	171	Образование из земель, находящихся в государственной и муниципальной собственности	-	-
110	50:09:0010520	-	-	50:09:0010520:3У2	Улично-дорожная сеть (12.0.1)	130	Образование из земель, находящихся в государственной и муниципальной собственности	-	-
111	50:09:0010520	-	-	50:09:0010520:3У3	Улично-дорожная сеть (12.0.1)	60	Образование из земель, находящихся в государственной и муниципальной собственности	-	-
112	50:09:0010520	-	-	50:09:0010520:3У4	Улично-дорожная сеть (12.0.1)	36	Образование из земель, находящихся в государственной	-	-

Порядковый № земельного участка	Кадастровый номер исходного земельного участка	Вид разрешенного использования исходного земельного участка ¹	Условный номер образуемого земельного участка	Планируемый вид разрешенного использования земельных участков (код)	Площадь испрашиваемого земельного участка кв. м	Способ образования	Целевое назначение лесов	Примечание
113	50:09:0010521	-	50:09:0010521:3У1	Улично-дорожная сеть (12.0.1)	346	Образование из земель, находящихся в государственной и муниципальной собственности	-	-
114	50:09:0030236	-	50:09:0030236:3У2	Автомобильный транспорт (7.2)	5	Образование из земель, находящихся в государственной и муниципальной собственности	Защитные леса	Кляское лесничество, участок-вослесничество: Истринское Квартал 41, выдел 24
115	50:09:0030203	-	50:09:0030203:3У4	Улично-дорожная сеть (12.0.1)	658	Образование из земель, находящихся в	-	-

Порядковый № земельного участка	Кадастровый номер исходного земельного участка	Площадь исходного земельного участка кв. м	Вид разрешенного использования исходного земельного участка ¹	Условный номер образуемого земельного участка	Планируемый вид разрешенного использования земельных участков (код)	Площадь испрашиваемого земельного участка кв. м	Способ образования	Целевое назначение	Примечание
116	50:09:0030203	-	-	50:09:0030203:3У2	Улично-дорожная сеть (12.0.1)	22	Образование из земель, находящихся в государственной и муниципальной собственности	-	-
117	50:09:0030203	-	-	50:09:0030203:3У3	Улично-дорожная сеть (12.0.1)	2108	Образование из земель, находящихся в государственной и муниципальной собственности	-	-
118	50:09:0030237	-	-	50:09:0030237:3У2	Автомобильный транспорт (7.2)	6382	Образование из земель, находящихся в государственной и муниципальной собственности	-	-

Порядковый № земельного участка	Кадастровый номер исходного земельного участка	Площадь исходного земельного участка кв. м	Вид разрешенного использования исходного земельного участка ¹	Условный номер образуемого земельного участка	Планируемый вид разрешенного использования земельных участков (код)	Площадь испрашиваемого земельного участка кв. м	Способ образования	Целевое назначение лесов	Примечание
119	50:09:0010520	-	-	50:09:0010520:3У5	Автомобильный транспорт (7.2)	16	Образование из земель, находящихся в государственной и муниципальной собственности	-	-
120	50:09:0010521	-	-	50:09:0010521:3У2	Автомобильный транспорт (7.2)	2781	Образование из земель, находящихся в государственной и муниципальной собственности	-	-
121	50:09:0010520	-	-	50:09:0010520:3У6	Автомобильный транспорт (7.2)	123	Образование из земель, находящихся в государственной и муниципальной собственности	-	-
122	50:09:0010501	-	-	50:09:0010501:3У2	Автомобильный транспорт (7.2)	920	Образование из земель, находящихся в государственной собственности	-	-

Порядковый № земельного участка	Кадастровый номер исходного земельного участка	Площадь исходного земельного участка кв. м	Вид разрешенного использования исходного земельного участка ¹	Условный номер образуемого земельного участка	Планируемый вид разрешенного использования земельных участков (код)	Площадь испрашиваемого земельного участка кв. м	Способ образования	Целевое назначение лесов	Примечание
123	50:09:0010501	0	2	50:09:0010501:3У3	Автомобильный транспорт (7.2)	711	Образование из муниципальной и муниципальной собственности земель, находящихся в государственной и муниципальной собственности	-	
124	50:09:0030237	-	-	50:09:0030237:3У3	Автомобильный транспорт (7.2)	275	Образование из земель, находящихся в государственной и муниципальной собственности	3	3
125	50:09:0010521	-	-	50:09:0010521:3У3	Автомобильный транспорт (7.2)	217	Образование из земель, находящихся в государственной и муниципальной собственности	-	-

Порядковый № земельного участка	Кадастровый номер исходного земельного участка	Площадь исходного земельного участка кв. м	Вид разрешения использования исходного земельного участка ¹	Условный номер образуемого земельного участка	Планируемый вид разрешенного использования земельных участков (код)	Площадь испрашиваемого земельного участка кв. м	Способ образования	Целевое назначение лесов	Примечание
126	50:09:0030236	-	-	50:09:0030236:3У3	Автомобильный транспорт (7.2)	2	Образование из земель, находящихся в государственной и муниципальной собственности	-	-
127	50:09:0030237	35	-	50:09:0030237:3У4	Автомобильный транспорт (7.2)	1	Образование из земель, находящихся в государственной и муниципальной собственности	-	-
128	50:09:0030236	36	36	50:09:0030236:3У4	Автомобильный транспорт (7.2)	15	Образование из земель, находящихся в государственной и муниципальной собственности	36	-

Порядковый № земельного участка	Кадастровый номер исходного земельного участка	Площадь исходного земельного участка кв. м	Вид разрешенного использования исходного земельного участка ¹	Условный номер образуемого земельного участка	Планируемый вид разрешенного использования земельных участков (код)	Площадь испрашиваемого земельного участка кв. м	Способ образования	Целевое назначение лесов	Примечание
129	50:09:0030203	-	-	50:09:0030203:ЗУ1	Автомобильный транспорт (7.2)	23	Образование из земель, находящихся в государственной и муниципальной собственности	-	-
130	50:09:0030236	-	-	50:09:0030236:ЗУ5	Автомобильный транспорт (7.2)	238	Образование из земель, находящихся в государственной и муниципальной собственности	-	-
132	50:09:0010305	-	-	50:09:0010305:ЗУ1	Улично-дорожная сеть (12.0.1)	44	Образование из земель, находящихся в государственной и муниципальной собственности	-	-

№ порядковый № земельного участка	Кадастровый номер исходного земельного участка	Вид разрешенного использования исходного земельного участка	Условный номер образуемого земельного участка	Планируемый вид разрешенного использования земельных участков (код)	Площадь испрашиваемого земельного участка кв. м	Способ образования	Целевое назначение	Примечание
133	50:09:0010334	-	50:09:0010334:3У2	Улично-дорожная сеть (12.0.1)	216	Образование из земель, находящихся в государственной и муниципальной собственности	-	-
134	50:09:0010334	-	50:09:0010334:3У3	Улично-дорожная сеть (12.0.1)	5	Образование из земель, находящихся в государственной и муниципальной собственности	-	-
135	50:09:0010334	-	50:09:0010334:3У4	Улично-дорожная сеть (12.0.1)	240	Образование из земель, находящихся в государственной и муниципальной собственности	-	-
136	50:09:0010334	-	50:09:0010334:3У5	Автомобильный транспорт (7.2)	4362	Образование из земель, находящихся в государственной собственности	-	-

Порядковый № земельного участка	Кадастровый номер исходного земельного участка	Площадь исходного земельного участка кв. м	Вид разрешения использования исходного земельного участка ¹	Условный номер образуемого земельного участка	Планируемый вид разрешенного использования земельных участков (код)	Площадь испрашиваемого земельного участка кв. м	Способ образования	Целевое назначение лесов	Примечание
137	50:09:0010305	-	-	50:09:0010305:3У2	Автомобильный транспорт (7.2)	5	Образование из земель, находящихся в государственной и муниципальной собственности	-	-
139	50:09:0030237	-	-	50:09:0030237:3У5	Улично-дорожная сеть (12.0.1)	1703	Образование из земель, находящихся в государственной и муниципальной собственности	-	-
140	50:09:0030236	-	-	50:09:0030236:3У6	Улично-дорожная сеть (12.0.1)	2035	Образование из земель, находящихся в государственной и муниципальной собственности	-	-

Порядковый № земельного участка	Кадастровый номер исходного земельного участка	Площадь исходного земельного участка кв. м	Вид разрешенного использования исходного земельного участка ¹	Условный номер образуемого земельного участка	Планируемый вид разрешенного использования земельных участков (код)	Площадь испрашиваемого земельного участка кв. м	Способ образования	Целевое назначение лесов	Примечание
300	50:09:0030237	-	-	50:09:0030237:ЗУ6	Автомобильный транспорт (7.2)	3477	Образование из земель, находящихся в государственной и муниципальной собственности	Защитные леса	Клинское лесничество, участковой лесничество. Клинское сельское, квартал 4 выдел 17
301	50:09:0030237	-	-	50:09:0030237:ЗУ11	Автомобильный транспорт (7.2)	253	Образование из земель, находящихся в государственной и муниципальной собственности	-	-

Порядковый № земельного участка	Кадастровый номер исходного земельного участка	Площадь исходного земельного участка кв. м	Вид разрешенного использования исходного земельного участка ¹	Условный номер образуемого земельного участка	Планируемый вид разрешенного использования земельных участков (код)	Площадь испрашиваемого земельного участка кв. м	Способ образования	Целевое назначение лесов	Примечание
302	50:09:0030237	-	-	50:09:0030237:ЗУ12	Автомобильный транспорт (7.2)	1023	Образование из земель, находящихся в государственной и муниципальной собственности	Защитные леса	Клинское лесничество, участок № лесничество во: Клинское сельское, квартал 4 выдел 18
142	50:09:0030237	-	-	50:09:0030237:ЗУ7	Автомобильный транспорт (7.2)	743	Образование из земель, находящихся в государственной и муниципальной собственности	-	-
143	50:09:0030237	-	-	50:09:0030237:ЗУ8	Автомобильный транспорт (7.2)	233	Образование из земель, находящихся в государственной и муниципальной собственности	-	-

Порядковый № земельного участка	Кадастровый номер исходного земельного участка	Площадь исходного земельного участка кв. м	Вид разрешенного использования исходного земельного участка	Условный номер образуемого земельного участка	Планируемый вид разрешенного использования земельных участков (код)	Площадь испрашиваемого земельного участка кв. м	Способ образования	Целевое назначение лесов	Примечание
144	50:09:0030237	-	-	50:09:0030237:3У9	Автомобильный транспорт (7.2)	194	Образование из земель, находящихся в государственной или муниципальной собственности	-	-
145	50:09:0030237	-	-	50:09:0030237:3У10	Автомобильный транспорт (7.2)	415	Образование из земель, находящихся в государственной или муниципальной собственности	Защитные леса	Калинское лесничество, уч. 6 лесничество Истринское, квартал 18 выдел 13
146	50:09:0010520	-	-	50:09:0010520:3У7	Автомобильный транспорт (7.2)	5	Образование из земель, находящихся в государственной или муниципальной собственности	-	-

Порядковый № земельного участка	Кадастровый номер исходного земельного участка	Площадь исходного земельного участка кв. м	Вид разрешения использования исходного земельного участка ¹	Условный номер образуемого земельного участка	Планируемый вид разрешенного использования земельных участков (код)	Площадь испрашиваемого земельного участка кв. м	Способ образования	Целевое назначение лесов	Примечание
147	50:09:0010507	-	-	50:09:0010507:ЗУ1	Автомобильный транспорт (7.2)	3589	Образование из земель, находящихся в государственной и муниципальной собственности	-	-
148	50:09:0030236	-	-	50:09:0030236:ЗУ7	Автомобильный транспорт (7.2)	302	Образование из земель, находящихся в государственной и муниципальной собственности	-	-
149	50:09:0030237	-	-	50:09:0030237:ЗУ11	Автомобильный транспорт (7.2)	2558	Образование из земель, находящихся в государственной и муниципальной собственности	Защитные леса	Клиновое лесничество, участково-лесничество №: Клиновое сельское Квартал 9 Выдел 27, 130

Порядковый № земельного участка	Кадастровый номер исходного земельного участка	Площадь исходного земельного участка кв. м	Вид разрешенного использования исходного земельного участка	Условный номер образуемого земельного участка	Планируемый вид разрешенного использования земельных участков (код)	Площадь испрашиваемого земельного участка кв. м	Способ образования	Целевое назначение лесов	Примечание
150	50:09:0030236	-	-	50:09:0030236:3У1	Автомобильный транспорт (7.2)	219	Образование из земель, находящихся в государственной и муниципальной собственности	-	-
151	50:09:0030237	-	-	50:09:0030237:3У12	Автомобильный транспорт (7.2)	5154	Образование из земель, находящихся в государственной и муниципальной собственности	-	-
152	50:09:0030211	-	-	50:09:0030211:3У1	Автомобильный транспорт (7.2)	17	Образование из земель, находящихся в государственной и муниципальной собственности	-	-

Порядковый № земельного участка	Кадастровый номер исходного земельного участка	Площадь исходного земельного участка кв. м	Вид разрешенного использования исходного земельного участка	Условный номер образуемого земельного участка	Планируемый вид разрешенного использования земельных участков (кол)	Площадь испрашиваемого земельного участка кв. м	Способ образования	Целевое назначение лесов	Примечание
153	50:09:0030237	-	-	50:09:0030237:ЗУ1	Автомобильный транспорт (7.2)	90439	Образование из земель, находящихся в государственной и муниципальной собственности	Защитные леса	Клиское лесничество, участок 18
191	50:09:0030237:48	48032	Автомобильный транспорт	50:09:0030237:48:ЗУ1	Коммунальное обслуживание (3.1)	240	Путем раздела земельного участка	-	Истринское, квартал 18 выдел 2, 3, 6, 10, 13, 20, 21, 22, 27
-	50:09:0030236:54	242	Для размещения, обслуживания и эксплуатации опоры №154 КВЛ 220 кВ «Западная-Радищев»	50:09:0030236:54:ЗУ1	Автомобильный транспорт (7.2)	-	-	-	-

Порядковый № земельного участка	Кадастровый номер исходного земельного участка	Площадь исходного земельного участка кв. м	Вид разрешенного использования исходного земельного участка	Условный номер образуемого земельного участка	Планируемый вид разрешенного использования земельных участков (код)	Площадь испрашиваемого земельного участка кв. м	Способ образования	Целевое назначение	Примечание
-	50:09:0000000:185565	3457	Под строительство путепровода через ж/д на 2 км в/д «Москва-Санкт-Петербург»-Головково (пл. Головково)	50:09:0000000:185565:3У1	Автомобильный транспорт (7.2)	-	-	-	-
-	50:09:0030237:57	219	Автомобильный транспорт	50:09:0030237:57:3У1	Автомобильный транспорт (7.2)	-	-	-	-
-	50:09:0010521:3724	101	Для размещения, обслуживания и эксплуатации опоры №48 ВЛ 110 кВ «Солнечногорск-Радищево с отпайкой на Ожогиню»/№37 ВЛ 110 кВ «Сенеж-Радищево II с отпайкой на Ожогиню»	50:09:0010521:3724:3У1	Автомобильный транспорт (7.2)	-	-	-	-
-	50:09:0010521:3721	113	Для размещения, обслуживания и эксплуатации опоры №52 ВЛ 110 кВ «Сенеж-Радищево I»	50:09:0010521:3721:3У1	Автомобильный транспорт (7.2)	-	-	-	-

Порядковый № земельного участка	Кадастровый номер исходного земельного участка	Площадь исходного земельного участка кв. м	Вид разрешенного использования исходного земельного участка ¹	Условный номер образуемого земельного участка	Планируемый вид разрешенного использования земельных участков (код)	Площадь испрашиваемого земельного участка кв. м	Способ образования	Целевое назначение	Примечание
-	50:09:0010521:3711	88	Для размещения, обслуживания и эксплуатации опоры №19 ВЛ 110 кВ «Радищеве-Клин 3 и В»	50:09:0010521:3711:3У1	Автомобильный транспорт (7.2)	88	-	-	-
Итого в зоне планируемого размещения линейного объекта									
Образуемые земельные участки в зонах планируемого размещения линейных объектов, подлежащих реконструкции в связи с изменением их местоположения									
154	50:09:0010521	-	-	50:09:0010521:3У4	Коммунальное обслуживание (3.1)	120	образование из земель, находящихся в государственной и муниципальной собственности	-	-
155	50:09:0010305	-	-	50:09:0010305:3У3	Коммунальное обслуживание (3.1)	181	образование из земель, находящихся в государственной и муниципальной собственности	-	-
156	50:09:0010521	-	-	50:09:0010521:3У5	Коммунальное обслуживание (3.1)	20	образование из земель, находящихся в государственной и муниципальной собственности	-	-

Порядковый № земельного участка	Кадастровый номер исходного земельного участка	Площадь исходного земельного участка кв. м	Вид разрешения использования исходного земельного участка	Условный номер образуемого земельного участка	Планируемый вид разрешенного использования земельных участков (код)	Площадь испрашиваемого земельного участка кв. м	Способ образования	Целевое назначение	Примечание
157	50:09:0010521	-	-	50:09:0010521:3У6	Коммунальное обслуживание (3.1)	16	Образование из земель, находящихся в государственной и муниципальной собственности	-	-
158	50:09:0010501	-	-	50:09:0010501:3У1	Коммунальное обслуживание (3.1)	257	Образование из земель, находящихся в государственной и муниципальной собственности	-	-
159	50:09:0010334	-	-	50:09:0010334:3У6	Коммунальное обслуживание (3.1)	214	Образование из земель, находящихся в государственной и муниципальной собственности	-	-
160	50:09:0010521	-	-	50:09:0010521:3У7	Коммунальное обслуживание (3.1)	388	Образование из земель, находящихся в государственной и муниципальной собственности	-	-

Порядковый № земельного участка	Кадастровый номер исходного земельного участка	Вид разрешенного использования исходного земельного участка	Условный номер образуемого земельного участка	Планируемый вид разрешенного использования земельных участков (код)	Площадь исходного земельного участка кв. м	Площадь испрашиваемого земельного участка кв. м	Способ образования	Целевое назначение	Примечание
161	50:09:0010521	-	50:09:0010521:3У8	Коммунальное обслуживание (3.1)	-	812	Образование из земель, находящихся в государственной и муниципальной собственности	-	-
162	50:09:0010521	-	50:09:0010521:3У9	Коммунальное обслуживание (3.1)	-	600	Образование из земель, находящихся в государственной и муниципальной собственности	-	-
163	50:09:0010334	-	50:09:0010334:3У1	Коммунальное обслуживание (3.1)	-	28	Образование из земель, находящихся в государственной и муниципальной собственности	-	-
Итого в зоне размещения линейных объектов, подлежащих реконструкции в связи с изменением их местоположения					-	2623			

Земельный участок с кадастровым номером 50:09:0061010:1 имеет наложение на земельный участок с кадастровым номером 50:09:0010334:728.

Характеристика земель лесного фонда по данным Комитета лесного хозяйства Московской области (Клинское лесничество, участковое лесничество Истринское, квартал 18, Клинское лесничество, Истринское лесничество, квартал 41, Клинское лесничество, Клинское сельское участковое лесничество, квартал 4, Клинское лесничество, Истринское сельское участковое лесничество, квартал 9)

Таблица 10

№ участка	Состав, особенности выдела	Колличественная доля в составе древостоя пород деревьев	Вид порода	Возраст	Ярус	Подроск, подрост	Хозяйственные мероприятия	Номер образуемого участка/ публичного сервитута/ кадастровый номер земельного участка	Площадь образуемого участка/ публичного сервитута/ площадь по документу
Клинское лесничество, участковое лесничество, Истринское									
категория заповедия – леса, расположенные в зеленых зонах									
<p>Виды использования: заготовка древесины (включая СОМ), заготовка и сбор недревесных лесных ресурсов, заготовка пищевых лесных ресурсов и сбор лекарственных растений, осуществление видов деятельности в сфере охотничьего хозяйства, ведение сельского хозяйства (основание пчеловодство), осуществление научно-исследовательской деятельности, образовательной деятельности, осуществление рекреационной деятельности, выращивание посадочного материала лесных растений (саженцев, семян), выполнение работ по геологическому изучению недр, разработка месторождений и полезных ископаемых, строительство и эксплуатация водохранилищ и иных искусственных водных объектов, а также гидротехнических сооружений морских терминалов, речных портов, причалов; строительство, реконструкция, эксплуатация линейных объектов, осуществление религиозной деятельности, изыскательские работы</p>									
Квартал 18									
2	Ель + береза + осина	100%	27	110	1	подросок: малина, рябина, лещина, густой	сплошная санитарная рубка, лесные культуры ртк им.О. осина	153	29611
3	Береза, осина, ель, ольха серая (белая)	береза - 30%; осина - 30%; ель - 30%; ольха серая (белая) - 10%	береза, осина, ель - 28, ольха серая (белая) - 17	береза, осина - 90, ель - 110, ольха серая (белая) - 50	1	подросок: рябина, лещина, черемуха, средний	-	153	1635
6	Ель, ель + береза + осина	ель - 70%; ель + береза + осина - 30%	ель - 29, ель - 23	ель - 110, ель - 80	1	подросок: лещина, рябина, средний	-	153	1040

№ п/п	Состав, особенности выдела	Количественная доля в составе древостоя пород деревьев	Вид	Возраст	Ярус	Подроск, подрост	Хозяйственные мероприятия	Номер образуемого участка/ публичного сервитута/ кадастровый номер земельного участка	Площадь образуемого участка/ публичного сервитута/ площадь по документу
10	Береза, ива древовидная	береза - 90%; ива древовидная - 10%	2	3	1	подросток: малина, бузина, рябина, густой	-	153	5041
13	Ель, береза, осина, ель	ель - 60%; береза - 10%; осина - 10%; ель - 20%	ель - 26, береза - 27, осина - 27, ель - 22	ель, береза, осина - 90, ель - 60	1	подросток: лещина, рябина, редкий	-	145 153	415 28493
20	Лесные культуры: сосна, ель, береза	сосна - 30%; ель - 30%; береза - 40%	сосна- 28, ель - 26, береза- 28	70	1	подрост: ель - 100%; подросток: рябина, редкий	проходная рубьля 1 очередь 15%	153	2461
21	Ель, береза, ель	ель - 50%; береза - 30%; ель - 20%	ель - 25, береза - 26, ель - 20	ель, береза- 95, ель - 65	1	подросток: лещина, рябина, средний	-	153	10271
22	Ель, береза, осина, ель	ель - 50%; береза - 10%; осина - 10%; ель - 30%	ель, береза, осина - 26, ель - 21	ель, береза, осина - 95, ель - 60	1	подросток: лещина, рябина, черемуха, средний	-	35* 153	1512 7972

№ участка	Состав, особенности выдела	Количественная доля в составе древостоя пород деревьев	Виды деревьев	Возраст	Ярус	Подрост, подрост	Хозяйственные мероприятия	Номер образуемого участка/ публичного сервитута/ кадастровый номер земельного участка	Площадь образуемого участка/ публичного сервитута/ площадь по документу
27	Ель, береза, осина, ель	ель - 60%; береза - 10%; осина - 10%; ель - 20%	ель, береза - 26, осина - 27, ель - 22	ель, береза, осина - 95, ель - 65	1	подрост: ель - 100%; подросток: черемуха, лещина, бузина, густой	выборочная санитарная рубка	153	3915
28	Лесные культуры: ель, сосна	ель - 80%; сосна - 20%	20	50	1	-	-	35*	359
29	Линия электропередачи, ширина 35, 0 м, протяженность 0,1 км, чистая	-	-	-	-	-	-	35*	3563
Клиновское лесничество, участковое лесничество: Истринское									
категории защитности – леса, расположенные в первом и втором поясах зон санитарной охраны источников питьевого и хозяйственно-бытового водоснабжения									

№ участка	Состав, особенности выдела	Количественная доля в составе древостоя пород деревьев	Виды пород	Возраст	Ярус	Подрост, подросток	Хозяйственные мероприятия	Номер образуемого участка/ публичного сервитута/ кадастровый номер земельного участка	Площадь образуемого участка/ публичного сервитута/ площадь по документу
<p>Виды использования: заготовка древесины (включая СОМ), заготовка и сбор недревесных лесных ресурсов, заготовка шпичевых лесных ресурсов и сбор лекарственных растений, осуществление видов деятельности в сфере охотничьего хозяйства, ведение саляского хозяйства (сенокосение пчеловодство), осуществление научно-исследовательской деятельности, образовательной деятельности, осуществление рекреационной деятельности; выращивание посадочного материала лесных растений (саженцев, сеянцев), выполнение работ по геологическому изучению недр, разработка месторождений и полезных ископаемых, строительство и эксплуатация водохранилищ и иных искусственных водных объектов, а также гидротехнических сооружений морских терминалов, речных портов, причалов, строительство, реконструкция, эксплуатация линейных объектов, осуществление религиозной деятельности, изыскательские работы</p>									
Квартал 41									
1	Береза, осина, ель, ольха серая (белая)	береза - 30%; осина - 30%; ель - 20%; ольха серая (белая) - 20%	береза, осина - 25, ель - 23, ольха серая (белая) - 18	береза, осина, ель - 80, ольха серая (белая) - 50	1	подрост: рябина, черемуха, средний		107	40
5	Ель + береза + осина + дуб низкоствольный	100%	27	110	1	подрост: ель - 100%; подросток: малина, жимолость, рябина, густой	сплошной санитарная рубка, лесные культуры рпк им 04 ель	107	838
6	Береза, осина, ольха серая (белая), ива древовидная + ель	береза - 70%; осина - 10%; ольха серая (белая) - 10%; ива древовидная + ель - 10%	7	15	1	подросток: рябина, бузина, средний		107	35082

№ п/п	Состав, особенности выдела	Количественная доля в составе древостоя пород деревьев	Висота, м	Возраст	Ярус	Подрост, подрост	Хозяйственные мероприятия	Номер образуемого участка/ публичного сервитута/ кадастровый номер земельного участка	Площадь образуемого участка/ публичного сервитута/ площадь по документу
9	Береза, осина, ель	береза - 60%; осина - 10%; ель - 30%	береза, осина - 26, ель - 24	80	1	-	-	71	22
11	Ель, береза, осина, ель	ель - 60%; береза - 10%; осина - 10%; ель - 20%	ель - 27, береза - 26, осина - 26, ель - 20	ель, береза, осина - 90, ель - 60	1	подрост: ель - 100%; подросток: рябина, редкий	-	24	37
12	Береза, осина, ель	береза - 60%; осина - 10%; ель - 30%	береза - 27, осина - 27, ель - 26	80	1	-	-	71	160
13	Ель, береза, осина, ель	ель - 60%; береза - 10%; осина - 10%; ель - 20%	ель - 28, береза - 27, осина - 27, ель - 25	ель, береза, осина - 105, ель - 80	1	подросток: рябина, лещина, средний	выборочная санитарная рубка	71	8
								24	639
								107	7073
17	Полина единичные деревья: береза	100%	25	80	-	-	-	24	3190
								107	7073
24	Болото, низинное, осоковое	-	-	-	-	-	-	114	5

Клинское лесничество, участковое лесничество: Клинское сельское

№ п/п	Состав, особенности выдела	Количественная доля в составе древостоя пород деревьев	Виды	Возраст	Ярус	Подросл., подросток	Хозяйственные мероприятия	Номер образуемого участка/ публичного сервитута/ кадастровый номер земельного участка	Площадь образуемого участка/ публичного сервитута/ площадь по документу
<p>категория защитности -- леса, расположенные в защитных полосах лесов</p> <p>Виды использования: заготовка древесины (включая СОМ), заготовка и сбор недревесных лесных ресурсов, заготовка пищевых лесных ресурсов и сбор лекарственных растений, осуществление видов деятельности в сфере охотничьего хозяйства, ведение сельского хозяйства (сенокосение пчеловодство), осуществление научно-исследовательской деятельности, образовательной деятельности, осуществление рекреационной деятельности; выращивание посадочного материала лесных растений (саженцев, сеянцев), выполнение работ по геологическому изучению недр, разработка месторождений и полезных ископаемых, строительство и эксплуатация водохранилищ и иных искусственных водных объектов, а также гидротехнических сооружений морских терминалов, речных портов, причалов; строительство, реконструкция, эксплуатация линейных объектов, осуществление религиозной деятельности, изыскательские работы</p>									
Квартал 4									
17	Липа, береза, осина	липа - 70%; береза - 20%; осина - 10%	22	60	1	подлесок: свидина, рябина, редкий	-	300	3477
18	Липа, береза, осина	липа - 70%; береза - 20%; осина - 10%	22	60	1	подлесок: свидина, рябина, редкий	-	302	1022
<p>Классное лесничество, участковое лесничество: Клинское сельское лесничество</p> <p>категория защитности -- леса, расположенные в зеленых зонах</p>									
<p>Виды использования: заготовка древесины (включая СОМ), заготовка и сбор недревесных лесных ресурсов, заготовка пищевых лесных ресурсов и сбор лекарственных растений, осуществление видов деятельности в сфере охотничьего хозяйства, ведение сельского хозяйства (сенокосение пчеловодство), осуществление научно-исследовательской деятельности, образовательной деятельности, осуществление рекреационной деятельности; выращивание посадочного материала лесных растений (саженцев, сеянцев), выполнение работ по геологическому изучению недр, разработка месторождений и полезных ископаемых, строительство и эксплуатация водохранилищ и иных искусственных водных объектов, а также гидротехнических сооружений морских терминалов, речных портов, причалов; строительство, реконструкция, эксплуатация линейных объектов, осуществление религиозной деятельности, изыскательские работы</p>									
Квартал 9									

№ участка	Состав, особенности выдела	Количественная доля в составе древостоя пород деревьев	Виды пород	Возраст	Ярус	Подрост, подрост	Хозяйственные мероприятия	Номер образуемого участка/ публичного сервитута/ кадастровый номер земельного участка	Площадь образуемого участка/ публичного сервитута/ площадь по документу
18	Береза, осина, ель + ольха серая (белая)	береза - 50%; осина - 10%; ель + ольха серая (белая) - 40%	береза - 26, осина - 26, ель - 21	75	I	подрост: ель - 100%; подросток: рябина, черемуха, редкий	-	31*	42
19	Береза, осина, ольха серая, ель	береза - 60%; осина - 10%, ольха серая - 10%, ель - 20%	береза, осина - 26, ольха серая - 20, ель - 24	75	I	подрост: ель - 100%; подросток: рябина, черемуха, лещина	-	32*	298

Клинское лесничество, участковое лесничество: Клинское сельское

категория защитности — леса, расположенные в первом и втором поясах зон санитарной охраны источников питьевого и хозяйственно-бытового водоснабжения

Виды использования: заготовка древесины (включая СОМ), заготовка и сбор недревесных лесных ресурсов, заготовка пиловых лесных ресурсов и сбор лекарственных растений, осуществление видов деятельности в сфере охотничьего хозяйства, ведение сельского хозяйства (сенокосение пчеловодство), осуществление научно-исследовательской деятельности, образовательной деятельности, осуществление рекреационной деятельности; выращивание посадочного материала лесных растений (саженцев, семян), выполнение работ по геологическому изучению недр, разработка месторождений и полезных ископаемых, строительство и эксплуатация водохранилищ и иных искусственных водных объектов, а также гидротехнических сооружений морских терминалов, речных портов, причалов; строительство, реконструкция, эксплуатация линейных объектов, осуществление религиозной деятельности, изыскательские работы

Квартал 9

Выдел	Состав, особенности выдела	Количественная доля в составе древостоя пород деревьев	Высота, м	Возраст	Ярус	Подрост, подлесок	Хозяйственные мероприятия	Номер образуемого участка/ публичного сервитута/ кадастровый номер земельного участка	Площадь образуемого участка/ публичного сервитута/ площадь по документу
27	Болото, низинное, осокоровое, зарастание 20% ольха серая (белая)	-	*	*	-	-	-	149	2507
130	Болото, низинное, осокоровое, зарастание 20% ольха серая (белая)	*	*	*	-	-	-	149	51

Примечание: * публичный сервитут (планируемый) предназначен для размещения линейных объектов, подлежащих реконструкции в связи с изменением их местоположения – ливней электроснабжений ПАО «ФСК ЕЭС»;

границы зеленых зон изменены в соответствии с конфигурацией зоны планируемого размещения линейного объекта и зоной планируемого размещения линейных объектов, подлежащих реконструкции в связи с изменением их местоположения и утверждены приказом Комитета лесного хозяйства Московской области от 30.12.2020 № 28П-4007 «Об изменении границ земель, на которых расположены леса, выполняющие функции защиты природных и иных объектов (леса, расположенные в зеленых зонах) Клинского лесничества Московской области».

Каталог координат поворотных точек границ образуемых земельных участков

Система координат МСК-50

Таблица 11

Номера точек	Координаты, м	
	X	Y
1		
1	520853.05	2152170.86
2	520856.63	2152172.58
3	520847.67	2152190.22
4	520844	2152188.23
1	520853.05	2152170.86
2		
5	522267.42	2152622.11
6	522254.06	2152606.34
7	522277.49	2152599.51
8	522301.38	2152584.03
9	522359.24	2152536.12
10	522383.54	2152518.24
11	522414.59	2152499
5	522267.42	2152622.11
3		
12	521542.4	2152289.04
13	521546.49	2152304.33
14	521539.38	2152301.93
12	521542.4	2152289.04
4		
15	521018.41	2152101.7
16	521017.12	2152104.57
17	521029.81	2152109.78
18	521000.22	2152168.96
19	520977.69	2152158.61
20	521008.39	2152097.58
15	521018.41	2152101.7
5		
15	521018.41	2152101.7
21	521040.52	2152110.78
22	521008.38	2152172.7
18	521000.22	2152168.96
17	521029.81	2152109.78
16	521017.12	2152104.57
15	521018.41	2152101.7
6		
23	521091.56	2151971.75
24	521083.44	2151966.6
25	521074.02	2151958.45

Номера точек	Координаты, м	
	X	Y
26	521060.66	2151944.82
27	521077.1	2151937.79
28	521091.3	2151964.22
23	521091.56	2151971.75
7		
29	521044.01	2151925.67
30	520995.12	2151861.71
31	520958.08	2151811.85
32	521005.28	2151868.54
33	521015.03	2151881.64
34	521047.41	2151929.58
29	521044.01	2151925.67
8		
35	520934.39	2152187.95
36	520923.45	2152186.41
37	520900.17	2152176.86
38	520903.24	2152172.02
35	520934.39	2152187.95
9		
39	516554.55	2152826.82
40	516556.76	2152829.37
41	516549.6	2152835.48
39	516554.55	2152826.82
10		
42	518389.24	2152043.82
43	518477.15	2152118.15
44	518460.4	2152120.32
45	518462.22	2152131.29
46	518434.38	2152136.02
47	518412.35	2152127.42
48	518401.98	2152125.96
49	518400.12	2152123.72
50	518394.5	2152116.91
51	518374.85	2152102.6
52	518333.19	2152077.61
53	518321.32	2152068.1
54	518375	2152057.8
55	518372.72	2152046.67
42	518389.24	2152043.82
11		

Номера точек	Координаты, м	
	X	Y
56	517383.41	2152230.34
57	517383.43	2152230.34
58	517406.91	2152229.4
59	517405.5	2152232.33
56	517383.41	2152230.34
12		
60	520623.94	2151940.77
61	520625.48	2151943.65
62	520623.21	2151946.61
63	520620.38	2151945.98
64	520622.26	2151942.61
60	520623.94	2151940.77
13		
65	520713.05	2151874.92
66	520717.43	2151875.86
67	520702.02	2151884.57
68	520687.69	2151892.44
69	520673.81	2151901.08
70	520660.44	2151910.45
71	520647.56	2151920.55
72	520637.13	2151930.36
73	520627.52	2151940.99
61	520625.48	2151943.65
60	520623.94	2151940.77
74	520640.09	2151923.13
75	520660.07	2151906.86
76	520680.55	2151893.49
65	520713.05	2151874.92
14		
77	520022.64	2152108.66
78	520045.55	2152089.29
79	520046.08	2152090.77
80	520049.35	2152102.15
77	520022.64	2152108.66
15		
61	520625.48	2151943.65
81	520627.57	2151947.57
62	520623.21	2151946.61
61	520625.48	2151943.65
16		
66	520717.43	2151875.86
82	520723.7	2151877.23

Номера точек	Координаты, м	
	X	Y
83	520719.14	2151892.71
84	520629.27	2151947.95
81	520627.57	2151947.57
61	520625.48	2151943.65
73	520627.52	2151940.99
72	520637.13	2151930.36
71	520647.56	2151920.55
70	520660.44	2151910.45
69	520673.81	2151901.08
68	520687.69	2151892.44
67	520702.02	2151884.57
66	520717.43	2151875.86
17		
85	521162.91	2152039.17
86	521230.79	2152078.66
87	521242.68	2152085.58
88	521217.58	2152072.94
89	521208	2152070.37
90	521188.25	2152076.64
91	521179.65	2152092.04
92	521181.66	2152103.35
93	521171.32	2152126.24
94	521153.7	2152123.62
95	521158.71	2152115.19
96	521166.33	2152119.58
97	521175.12	2152105.39
98	521165.84	2152100.46
99	521175.65	2152075.64
100	521165.95	2152070.98
101	521145.1	2152103.91
102	521115.31	2152127.95
103	521106.24	2152137.77
104	521104.62	2152137.11
105	521119.42	2152112.97
106	521128.52	2152091.83
107	521136.69	2152075.73
108	521141.4	2152078.74
109	521144.4	2152080.17
110	521147.42	2152075.79
85	521162.91	2152039.17
18		
111	521335.65	2152233.11

Номера точек	Координаты, м	
	X	Y
112	521385.09	2152249.81
113	521420.88	2152261.9
114	521448.98	2152271.39
115	521495.26	2152287.03
116	521484.21	2152311.24
117	521429.88	2152280.03
118	521289.83	2152218
119	521310.43	2152220.11
111	521335.65	2152233.11
19		
120	521130.51	2152145.95
121	521140.09	2152151.68
122	521129.2	2152147.21
120	521130.51	2152145.95
20		
123	516329.58	2152310.3
124	516336.21	2152296.89
125	516344.95	2152300
126	516365.16	2152264.37
127	516379.63	2152263.42
128	516603.73	2152310.42
129	516681.03	2152327.11
130	516683.19	2152359.86
131	516645.94	2152357.59
132	516570.16	2152387.94
133	516495.63	2152640.19
134	516508.94	2152689.86
135	516515.31	2152688.83
136	516549.76	2152679.67
137	516563.45	2152675
138	516570.24	2152672.49
139	516573.97	2152682.73
140	516552.41	2152689.86
141	516521.52	2152698.97
142	516486.84	2152705.14
143	516443.01	2152709.22
144	516421.81	2152708.44
145	516421.41	2152708.43
146	516367.8	2152700.59
147	516352.85	2152697.83
148	516354.79	2152686.69
149	516377.87	2152690.72

Номера точек	Координаты, м	
	X	Y
150	516420.05	2152644.53
151	516426.34	2152603.49
152	516430.15	2152583.73
153	516483.31	2152440.13
154	516492.89	2152420.05
155	516503.87	2152382.88
156	516453.93	2152349.91
157	516386.09	2152347.19
158	516315.19	2152346.04
159	516244.38	2152346.57
160	516233.12	2152346.99
161	516194.92	2152379.39
162	516190.69	2152328.8
163	516186.42	2152265.49
164	516186.28	2152263.57
165	516186.05	2152260.54
123	516329.58	2152310.3
21		
166	516351.83	2152265.25
126	516365.16	2152264.37
125	516344.95	2152300
124	516336.21	2152296.89
166	516351.83	2152265.25
22		
130	516683.19	2152359.86
129	516681.03	2152327.11
167	516767.44	2152365.92
168	516755.03	2152372.75
169	516750.1	2152375.47
170	516743.44	2152363.55
130	516683.19	2152359.86
23		
128	516603.73	2152310.42
127	516379.63	2152263.42
171	516380.19	2152263.39
172	516486.05	2152285
128	516603.73	2152310.42
24		
166	516351.83	2152265.25
123	516329.58	2152310.3
173	516185.8	2152260.45
174	516185.58	2152260.37

Номера точек	Координаты, м	
	X	Y
175	516184.53	2152246.79
176	516184.52	2152246.69
177	516180.16	2152193.9
178	516182.11	2152206.12
179	516187.84	2152244.12
180	516263.6	2152271.07
166	516351.83	2152265.25
25		
181	520756.73	2151853.65
182	520735.74	2151865.52
183	520733.74	2151865.08
184	520732.7	2151863.8
185	520742.07	2151858.54
181	520756.73	2151853.65
26		
186	520827.29	2152029.32
187	520815.14	2152025.85
188	520789.66	2152021.06
189	520794.18	2152015.72
190	520809.78	2152017.05
191	520824.4	2152022.83
186	520827.29	2152029.32
27		
63	520620.38	2151945.98
62	520623.21	2151946.61
192	520618.81	2151952.35
193	520603.49	2151976.09
63	520620.38	2151945.98
28		
194	520800.24	2151889.94
195	520769.17	2151912.15
196	520747.24	2151924.49
197	520711.86	2151944.71
198	520695.5	2151955.38
199	520666.31	2151979.15
200	520669.05	2151975.58
201	520682.79	2151961.54
202	520692.61	2151953.84
203	520703.59	2151946.15
204	520714.98	2151939.07
205	520727.82	2151930.87
194	520800.24	2151889.94

Номера точек	Координаты, м	
	X	Y
29		
184	520732.7	2151863.8
183	520733.74	2151865.08
182	520735.74	2151865.52
66	520717.43	2151875.86
206	520713.06	2151874.91
207	520717.64	2151872.3
184	520732.7	2151863.8
30		
208	520244.35	2152010.87
209	520232.46	2152021.92
210	520227.51	2152027.99
211	520233.34	2152012.43
208	520244.35	2152010.87
31		
212	521872.61	2152478.98
213	521878.77	2152481.58
214	521897.18	2152489.74
215	521876.35	2152495.82
216	521799.68	2152517.76
217	521758.67	2152526.44
218	521698.06	2152539.26
219	521648.94	2152549.3
220	521638.63	2152551.47
221	521635.03	2152535.72
222	521795.53	2152500.79
212	521872.61	2152478.98
32		
223	521068.4	2152200.26
224	521072.99	2152202.37
225	521069.28	2152238.81
226	521057.59	2152273.16
227	521036	2152316
228	521022.19	2152341.19
229	520997.84	2152330.64
230	521004.41	2152317.97
231	521012.32	2152303.42
232	521024.18	2152309.77
233	521026.09	2152306.25
234	521029.61	2152299.73
235	521032.49	2152294.37
236	521034.42	2152290.59

Номера точек	Координаты, м	
	X	Y
237	521035.91	2152287.66
238	521039.37	2152281.48
239	521041.48	2152277.24
240	521043.56	2152273.02
241	521046.26	2152267.36
242	521048.26	2152263
243	521053.9	2152244.04
244	521046.49	2152240.55
245	521050.17	2152233.79
246	521052.64	2152229.26
247	521058.4	2152218.65
223	521068.4	2152200.26
33		
248	519927.12	2152047.61
249	519945.44	2152091.41
250	519960.7	2152127.91
251	519957.58	2152130.36
252	519954.17	2152122.48
253	519895.99	2152130.81
254	519896.2	2152133.16
255	519892.97	2152137.22
256	519861.8	2152141.48
257	519825.8	2152145.43
258	519786.62	2152167.34
259	519775.58	2152199.35
260	519775.99	2152203.3
261	519788.8	2152227.04
262	519775.49	2152234.21
263	519771.95	2152227.91
264	519731.1	2152155.3
265	519709.14	2152121.93
266	519682.37	2152060.53
267	519682.58	2152026.56
268	519686.71	2152019.17
269	519688.22	2152019.15
270	519688.74	2152028.44
271	519696.46	2152028.34
272	519696.75	2152050.67
273	519735.98	2152066.36
274	519812.42	2152059.11
275	519856.08	2152057.59
276	519907.36	2152056.75

Номера точек	Координаты, м	
	X	Y
248	519927.12	2152047.61
34		
77	520022.64	2152108.66
277	520020.76	2152110.24
278	520020.42	2152109.2
77	520022.64	2152108.66
35		
279	521946.15	2153047.87
280	521942.35	2153045.63
281	521934	2153040.71
282	521922.42	2153033.89
283	521908.64	2153025.77
284	522014.91	2152935.16
285	522034.02	2152918.56
286	522035.1	2152931.34
287	521993.67	2152962.16
288	521939.42	2153008.99
289	521937.95	2153016.2
290	521963.89	2153034.73
291	521953.63	2153049.09
279	521946.15	2153047.87
36		
292	521924.1	2153075.12
293	521940.28	2153060.9
294	521943.05	2153064.05
295	521939.48	2153068.91
296	521931.34	2153080.3
292	521924.1	2153075.12
37		
297	522361.64	2152636.57
298	522355.57	2152649.21
299	522332.57	2152669.81
300	522341.95	2152680.71
301	522322.03	2152697.77
302	522327.43	2152704.79
303	522314.99	2152714.77
304	522318.71	2152719.17
305	522313.58	2152723.74
306	522300.38	2152708.77
307	522290.27	2152697.80
297	522361.64	2152636.57
38		

Номера точек	Координаты, м	
	X	Y
308	522161.69	2152925.23
309	522160.33	2152925.07
310	522136.46	2152916.05
311	522134.16	2152915.42
312	522139.58	2152911.89
313	522147.11	2152906.49
308	522161.69	2152925.23
39		
302	522327.43	2152704.79
314	522330.46	2152708.72
304	522318.71	2152719.17
303	522314.99	2152714.77
302	522327.43	2152704.79
40		
315	522215.76	2152780.26
306	522300.38	2152708.77
305	522313.58	2152723.74
316	522290.94	2152743.9
317	522268.9	2152763.52
318	522274.75	2152770.22
319	522283.22	2152781.18
320	522290.76	2152793.23
321	522295.7	2152806.79
322	522298.32	2152820.7
323	522299.28	2152834.59
324	522298.26	2152848.57
325	522295.07	2152862.29
326	522292.38	2152869.17
315	522215.76	2152780.26
41		
327	522115.09	2152865.33
313	522147.11	2152906.49
312	522139.58	2152911.89
311	522134.16	2152915.42
328	522119.2	2152911.39
329	522101.67	2152909.78
330	522070.8	2152914.07
331	522055.13	2152919.13
327	522115.09	2152865.33
42		
332	521915.24	2152602.83
333	521930.7	2152603.59

Номера точек	Координаты, м	
	X	Y
334	521938.18	2152604.38
335	521937.89	2152612.43
336	521936.98	2152622.73
337	521932.26	2152617.54
338	521917.94	2152604.77
332	521915.24	2152602.83
43		
327	522115.09	2152865.33
315	522215.76	2152780.26
326	522292.38	2152869.17
339	522289.96	2152875.37
340	522283.15	2152887.72
341	522274.38	2152898.61
342	522264.34	2152908.47
343	522252.82	2152916.55
344	522240.11	2152922.85
345	522226.64	2152927.22
346	522212.57	2152929.53
347	522198.32	2152929.67
308	522161.69	2152925.23
327	522115.09	2152865.33
44		
348	521899.36	2153033.69
293	521940.28	2153060.9
292	521924.1	2153075.12
349	521886.83	2153048.51
351	521851.81	2153076.15
352	521850.85	2153075.25
350	521853.72	2153074.64
348	521899.36	2153033.69
45		
353	521171.68	2152008.4
354	521167.22	2152006.14
355	521175.55	2151992.17
356	521178.18	2151993.74
357	521175.09	2151999.79
353	521171.68	2152008.4
46		
358	521439.92	2152673.71
359	521441.23	2152675.67
360	521439.22	2152676.76
361	521438.13	2152675.08

Номера точек	Координаты, м	
	X	Y
358	521439.92	2152673.71
47		
362	520143.37	2152008.43
363	520134.45	2152019.28
364	520122.2	2152026.14
365	520131.25	2152009.78
366	520143.12	2152008.07
362	520143.37	2152008.43
48		
367	515757.78	2153528.38
368	515755.78	2153534.03
369	515736.61	2153527.24
370	515738.62	2153521.59
367	515757.78	2153528.38
49		
371	517600.71	2152211.52
372	517606.7	2152211.18
373	517621.49	2152210.34
374	517622.04	2152220.14
375	517657.24	2152217.53
376	517693.29	2152213.76
377	517729.15	2152208.76
378	517764.87	2152202.56
379	517767.23	2152202.12
380	517769.2	2152206.99
381	517754.24	2152221.98
382	517703.6	2152230.02
383	517614.97	2152276.07
384	517587.35	2152274.9
385	517588.52	2152220.81
386	517585.97	2152220.55
387	517585.54	2152212.38
371	517600.71	2152211.52
50		
372	517606.7	2152211.18
371	517600.71	2152211.52
388	517599.53	2152187.54
389	517605.52	2152187.24
372	517606.7	2152211.18
51		
390	520178.11	2151993.96
391	520190.1	2151996.36

Номера точек	Координаты, м	
	X	Y
392	520181.68	2151998.41
393	520176.93	2151994.68
394	520177.17	2151994.61
390	520178.11	2151993.96
52		
395	521327.7	2152475.62
396	521346.78	2152465.36
397	521351.67	2152461.25
398	521349.05	2152478.92
395	521327.7	2152475.62
53		
399	520224.12	2152098.76
400	520222.37	2152098.85
401	520199.72	2152100.3
402	520201.41	2152097.67
403	520216.38	2152057.71
404	520234.55	2152049.5
405	520240.25	2152062.21
406	520230.03	2152089.54
399	520224.12	2152098.76
54		
407	520181.05	2152130.92
408	520179.01	2152127.08
409	520184	2152124.83
401	520199.72	2152100.3
400	520222.37	2152098.85
399	520224.12	2152098.76
410	520212.62	2152116.71
411	520189.07	2152127.31
412	520189.04	2152127.44
413	520187.22	2152128.14
407	520181.05	2152130.92
55		
414	519996.74	2152046.24
415	520028.27	2152042.14
416	520034.9	2152059.51
417	520035.06	2152059.94
78	520045.55	2152089.29
77	520022.64	2152108.66
278	520020.42	2152109.2
277	520020.76	2152110.24
418	520020.73	2152110.27

Номера точек	Координаты, м	
	X	Y
419	520006.28	2152067.64
414	519996.74	2152046.24
56		
420	520003.72	2151989.74
421	520007.97	2151999.31
422	520027.42	2152039.91
415	520028.27	2152042.14
414	519996.74	2152046.24
423	519991.66	2152034.84
424	519997.14	2152011.75
425	519998.52	2152001.23
426	520002.68	2151991.48
420	520003.72	2151989.74
57		
427	519936.78	2152043.13
428	519948	2152067.84
429	519956.86	2152099.21
430	519971.31	2152122.31
431	519958.6	2152132.72
251	519957.58	2152130.36
250	519960.7	2152127.91
249	519945.44	2152091.41
248	519927.12	2152047.61
427	519936.78	2152043.13
58		
432	520880.52	2152160.71
433	520879.51	2152162.95
434	520886.66	2152166.17
435	520887.51	2152164.27
436	520895.24	2152168.21
437	520892.49	2152173.72
438	520886.02	2152186.69
2	520856.63	2152172.58
1	520853.05	2152170.86
439	520863.39	2152151.99
432	520880.52	2152160.71
59		
432	520880.52	2152160.71
435	520887.51	2152164.27
434	520886.66	2152166.17
433	520879.51	2152162.95
432	520880.52	2152160.71

Номера точек	Координаты, м	
	X	Y
60		
440	516578.09	2152694.01
441	516582.24	2152705.37
442	516562.36	2152712.7
443	516527.05	2152759.55
444	516527.56	2152771.11
445	516528.35	2152780.06
446	516529.76	2152788.18
447	516532.01	2152795.47
448	516535.37	2152802.31
449	516539.92	2152809.19
450	516545.48	2152816.23
451	516552.61	2152824.49
39	516554.55	2152826.82
41	516549.6	2152835.48
452	516546.09	2152838.46
453	516511.84	2152798.51
454	516482.17	2152764.63
455	516482.01	2152752.46
456	516471.63	2152752.6
457	516470.71	2152751.55
458	516451.64	2152731.43
459	516442.72	2152722.02
460	516441.18	2152721.17
461	516443.34	2152721.25
462	516488.45	2152717.04
463	516524.28	2152710.67
464	516556	2152701.32
440	516578.09	2152694.01
61		
455	516482.01	2152752.46
454	516482.17	2152764.63
456	516471.63	2152752.6
455	516482.01	2152752.46
62		
465	520089.96	2152040.99
466	520075.22	2152064.19
467	520068.09	2152070.22
468	520066.71	2152070.05
465	520089.96	2152040.99
63		
469	517352.78	2152231.12

Номера точек	Координаты, м	
	X	Y
470	517338.34	2152241.11
471	517318.03	2152259.3
472	517225.91	2152268.41
473	517213.82	2152276.85
474	517210.57	2152279.23
475	517177.4	2152313.08
476	517177.39	2152313.08
477	517142.53	2152317.29
478	517096.83	2152323.59
479	517065.7	2152329.32
480	517062.88	2152338.42
481	517058.43	2152336.94
482	517061.68	2152330.26
483	517068.96	2152315.3
484	517081.67	2152309.37
485	517095.24	2152306.78
486	517107.5	2152302.81
487	517117.65	2152293.9
488	517120.58	2152281.41
489	517130.02	2152271.24
490	517151.58	2152256.67
491	517170.22	2152240.04
492	517189.48	2152222.91
493	517208.37	2152219.06
494	517211.7	2152222.55
495	517222.01	2152231.3
496	517252.84	2152231.94
497	517314.97	2152231.92
469	517352.78	2152231.12
64		
480	517062.88	2152338.42
479	517065.7	2152329.32
478	517096.83	2152323.59
477	517142.53	2152317.29
476	517177.39	2152313.08
475	517177.4	2152313.08
498	517156.7	2152334.19
499	517155.11	2152336.2
500	517152.05	2152347.04
501	517152.04	2152347.04
502	517090.36	2152345.47
503	517067.32	2152339.91

Номера точек	Координаты, м	
	X	Y
480	517062.88	2152338.42
65		
53	518321.32	2152068.1
52	518333.19	2152077.61
51	518374.85	2152102.6
50	518394.5	2152116.91
49	518400.12	2152123.72
48	518401.98	2152125.96
47	518412.35	2152127.42
46	518434.38	2152136.02
504	518374.78	2152146.16
505	518338.86	2152152.76
506	518195.83	2152169.27
507	518016.85	2152212.44
508	517988.78	2152217.15
509	517851.18	2152250.35
510	517830.26	2152255.11
511	517830.99	2152247.66
512	517833.64	2152227.21
513	517835.18	2152205.51
514	517837.16	2152187.88
515	517837.46	2152186.79
516	517903.15	2152170.95
517	517968.58	2152149.75
518	518036.78	2152128.55
519	518056.36	2152122.86
520	518135.84	2152108.65
521	518201.45	2152092.82
522	518203.92	2152084.11
523	518241.32	2152074.99
524	518253.12	2152074.07
525	518298.23	2152070.52
526	518315.98	2152069.12
53	518321.32	2152068.1
66		
505	518338.86	2152152.76
504	518374.78	2152146.16
527	518376.57	2152152.54
528	518374.05	2152152.96
529	518378.01	2152173.21
530	518395.64	2152188.31
531	518373.97	2152215.82

Номера точек	Координаты, м	
	X	Y
532	518365.12	2152208.24
533	518362.17	2152208.85
534	518349.82	2152211.39
505	518338.86	2152152.76
67		
525	518298.23	2152070.52
524	518253.12	2152074.07
535	518253.97	2152066.72
536	518251.42	2152055.83
537	518285.69	2152048.68
538	518288.92	2152062.49
525	518298.23	2152070.52
68		
539	521451.34	2152430.17
540	521449.61	2152453.9
541	521447.59	2152503.95
542	521445.51	2152533.97
543	521441.1	2152567.16
544	521437.38	2152597.67
545	521426.03	2152600.11
546	521421.17	2152597.93
547	521431.11	2152478.76
548	521434.07	2152443.45
549	521435.62	2152442.92
539	521451.34	2152430.17
69		
550	521635.09	2152381.58
551	521631.44	2152389.81
552	521614.07	2152382.12
553	521617.71	2152373.89
550	521635.09	2152381.58
70		
554	521934.03	2152821.5
555	522037.44	2152829.86
556	522036.89	2152830.33
557	521906.57	2152941.67
558	521585.75	2153216.23
559	521584.01	2153212.44
560	521701.3	2153112.08
1900	521760.06	2153057.17
1901	521764.66	2153052.87
1604	521800.98	2153018.92

Номера точек	Координаты, м	
	X	Y
1607	521806.13	2153014.11
561	521818.73	2153002.34
562	521821.83	2152988.83
563	521802.4	2152965.8
564	521845.21	2152929.7
565	521863.28	2152951.12
566	521875.69	2152950.11
567	521929.18	2152902.26
568	521931.95	2152856.14
569	521932.92	2152840.06
570	521934	2152822
554	521934.03	2152821.5
71		
571	516605.58	2152251.56
572	516586.75	2152253.56
573	516585.66	2152243.61
574	516604.55	2152241.6
571	516605.58	2152251.56
72		
210	520227.51	2152027.99
403	520216.38	2152057.71
575	520206.34	2152062.25
576	520206.7	2152060.88
577	520104.56	2152106.46
578	520102.81	2152106.9
579	520065.89	2152116.2
580	520036.59	2152117.7
581	520023.68	2152119.37
582	520023.17	2152117.56
277	520020.76	2152110.24
77	520022.64	2152108.66
80	520049.35	2152102.15
79	520046.08	2152090.77
78	520045.55	2152089.29
467	520068.09	2152070.22
583	520114.25	2152075.99
584	520131.83	2152065.82
585	520133.38	2152066.36
586	520148.93	2152067.64
587	520169.74	2152059.42
588	520181.4	2152050.52
589	520192.55	2152035.39

Номера точек	Координаты, м	
	X	Y
590	520197.19	2152038.64
591	520211.22	2152026.23
592	520213.77	2152037.52
593	520222.56	2152034.06
210	520227.51	2152027.99
73		
594	517450.31	2152242.75
595	517431.33	2152243.52
596	517430.92	2152233.53
597	517449.9	2152232.76
594	517450.31	2152242.75
74		
500	517152.05	2152347.04
499	517155.11	2152336.2
498	517156.7	2152334.19
475	517177.4	2152313.08
598	517201.76	2152310.13
599	517261.08	2152304.16
600	517320.44	2152299.39
601	517375.9	2152297.46
602	517374.6	2152305.51
603	517371.42	2152314.6
604	517366.7	2152322.98
605	517360.58	2152330.41
606	517322.16	2152351.76
607	517323.3	2152356.98
608	517241.68	2152371.23
609	517238.96	2152349.46
610	517165.68	2152347.42
500	517152.05	2152347.04
75		
611	522000.2	2152750.78
612	521994.46	2152816.83
613	521964.78	2152814.25
614	521970.51	2152748.2
611	522000.2	2152750.78
76		
615	521999.34	2152652.71
616	522008.21	2152672.84
617	521999.05	2152676.8
618	521990.33	2152656.6
615	521999.34	2152652.71

Номера точек	Координаты, м	
	X	Y
77		
619	519988.7	2152047.29
414	519996.74	2152046.24
419	520006.28	2152067.64
418	520020.73	2152110.27
277	520020.76	2152110.24
582	520023.17	2152117.56
581	520023.68	2152119.37
620	520018.91	2152120
621	519983.63	2152124.82
622	519967.24	2152130.43
623	519959.47	2152134.73
431	519958.6	2152132.72
430	519971.31	2152122.31
429	519956.86	2152099.21
428	519948	2152067.84
427	519936.78	2152043.13
624	519945.33	2152039.17
625	519964.87	2152049.8
619	519988.7	2152047.29
78		
414	519996.74	2152046.24
619	519988.7	2152047.29
423	519991.66	2152034.84
414	519996.74	2152046.24
79		
626	520150.96	2152019.23
627	520152.79	2152016.82
628	520163.6	2152010.49
629	520163.06	2152011.15
630	520157.52	2152028.56
626	520150.96	2152019.23
80		
628	520163.6	2152010.49
627	520152.79	2152016.82
626	520150.96	2152019.23
362	520143.37	2152008.43
631	520148.12	2152002.65
632	520176.51	2151994.79
628	520163.6	2152010.49
81		
633	517198.18	2152208.38

Номера точек	Координаты, м	
	X	Y
634	517183.69	2152211.34
635	517161.9	2152230.71
636	517143.89	2152246.79
637	517121.83	2152261.69
638	517109.17	2152275.33
639	517106.4	2152287.14
640	517101.19	2152291.71
641	517092.13	2152294.65
642	517077.8	2152297.39
643	517059.66	2152305.85
644	517050.44	2152324.78
645	517045.67	2152334.57
646	517034.92	2152333.76
647	517008.97	2152336.23
648	516988.34	2152337.64
649	517078.62	2152225.51
650	517115.82	2152227.43
651	517128.55	2152228.09
652	517133.39	2152228.29
653	517145.23	2152228.78
654	517169.24	2152213.32
655	517174.14	2152208.64
656	517186.85	2152196.51
657	517190.77	2152200.62
633	517198.18	2152208.38
82		
658	520929	2151817.17
659	520936.1	2151827.54
660	521023.11	2151942.78
661	521040.81	2151963.14
662	521055.52	2151978.14
663	521063.17	2151984.77
664	521061.73	2151987.4
665	521020.38	2152063.01
666	521003.52	2152095.58
667	520999.55	2152093.82
668	521018.17	2152057.6
669	521030.69	2152033.25
670	521035.79	2152022.1
671	521039.63	2152011.57
672	521041.65	2152001.52
673	521041.7	2151992.01

Номера точек	Координаты, м	
	X	Y
674	521039.55	2151982.46
675	521035.36	2151972.71
676	521029.26	2151962.68
677	521021.89	2151952.13
678	520924.1	2151819.94
658	520929	2151817.17
83		
668	521018.17	2152057.6
667	520999.55	2152093.82
679	520976.95	2152083.81
680	520994.1	2152045.22
668	521018.17	2152057.6
84		
401	520199.72	2152100.3
681	520152.44	2152103.33
682	520145.84	2152112.12
579	520065.89	2152116.2
578	520102.81	2152106.9
577	520104.56	2152106.46
576	520206.7	2152060.88
575	520206.34	2152062.25
403	520216.38	2152057.71
402	520201.41	2152097.67
401	520199.72	2152100.3
85		
682	520145.84	2152112.12
681	520152.44	2152103.33
401	520199.72	2152100.3
409	520184	2152124.83
408	520179.01	2152127.08
683	520174.26	2152118.15
684	520165.4	2152116.91
685	520162.61	2152111.26
682	520145.84	2152112.12
86		
104	521104.62	2152137.11
103	521106.24	2152137.77
686	521119.61	2152143.27
122	521129.2	2152147.21
121	521140.09	2152151.68
117	521429.88	2152280.03
116	521484.21	2152311.24

Номера точек	Координаты, м	
	X	Y
115	521495.26	2152287.03
687	521538.51	2152301.64
688	521537.5	2152355.09
689	521553.54	2152371.58
690	521517.86	2152430.14
691	521479.1	2152412.18
692	521459.04	2152399.17
693	521450.83	2152393.84
694	521443.17	2152388.87
695	521415.89	2152371.17
696	521291.17	2152299.53
697	521105.33	2152217.22
698	521095.55	2152212.73
224	521072.99	2152202.37
223	521068.4	2152200.26
699	521087.97	2152164.25
104	521104.62	2152137.11
87		
465	520089.96	2152040.99
700	520091.86	2152038
701	520096.42	2152036.51
702	520098.89	2152036.33
703	520116.69	2152035.11
704	520111.78	2152041.91
705	520090.49	2152040.33
465	520089.96	2152040.99
88		
703	520116.69	2152035.11
702	520098.89	2152036.33
701	520096.42	2152036.51
706	520114.02	2152030.72
364	520122.2	2152026.14
707	520119.02	2152031.89
703	520116.69	2152035.11
89		
708	516242.63	2153223.95
709	516251.65	2153228.09
710	516243.73	2153245.36
711	516234.81	2153241.27
708	516242.63	2153223.95
90		
712	515992.64	2153561.04

Номера точек	Координаты, м	
	X	Y
713	515995.58	2153559.53
714	516016.81	2153539.07
715	516077.21	2153502.85
716	516087.74	2153493.41
717	516088.64	2153495.89
718	516089.47	2153498.65
719	516090.6	2153504.07
720	516091.11	2153509.55
721	516091.01	2153515.05
722	516090.3	2153520.51
723	516088.99	2153525.85
724	516087.1	2153531.02
725	516084.64	2153535.94
726	516081.66	2153540.57
727	516078.17	2153544.84
728	516074.05	2153548.84
729	516069.5	2153552.36
730	516067.74	2153553.45
731	516078.17	2153572.33
732	516041.4	2153596.6
733	516033.95	2153584.72
734	516006.52	2153593.11
735	516002.75	2153594.27
736	516000.97	2153588.55
712	515992.64	2153561.04
91		
737	516460.81	2152752.74
738	516464.79	2152756.94
739	516482.33	2152776.96
740	516482.72	2152806.45
741	516453.92	2152806.83
742	516453.21	2152752.84
737	516460.81	2152752.74
92		
703	520116.69	2152035.11
743	520126.39	2152034.44
744	520140.15	2152033.5
626	520150.96	2152019.23
630	520157.52	2152028.56
629	520163.06	2152011.15
628	520163.6	2152010.49
745	520175.83	2152003.32

Номера точек	Координаты, м	
	X	Y
746	520203.95	2151999.39
747	520213.85	2152015.17
211	520233.34	2152012.43
210	520227.51	2152027.99
593	520222.56	2152034.06
592	520213.77	2152037.52
591	520211.22	2152026.23
590	520197.19	2152038.64
589	520192.55	2152035.39
588	520181.4	2152050.52
587	520169.74	2152059.42
586	520148.93	2152067.64
585	520133.38	2152066.36
584	520131.83	2152065.82
583	520114.25	2152075.99
467	520068.09	2152070.22
466	520075.22	2152064.19
465	520089.96	2152040.99
705	520090.49	2152040.33
704	520111.78	2152041.91
703	520116.69	2152035.11
93		
748	521115.27	2152345.5
749	521198.28	2152382.03
750	521208.56	2152386.01
751	521225.26	2152390.54
752	521242.18	2152393.66
753	521259.4	2152395.36
754	521276.7	2152395.21
755	521295.74	2152393.44
756	521335.72	2152388.04
757	521382.65	2152365.93
758	521396.86	2152371.49
759	521441.33	2152391.28
760	521437.22	2152396.66
761	521432.32	2152410.49
762	521423.9	2152416.62
763	521401	2152424.87
764	521387.56	2152417.38
765	521383.08	2152423.13
766	521374.93	2152429.8
767	521365.5	2152434.5

Номера точек	Координаты, м	
	X	Y
768	521355.27	2152436.99
397	521351.67	2152461.25
396	521346.78	2152465.36
395	521327.7	2152475.62
769	521310.43	2152472.96
770	521313.88	2152449.73
771	521305.75	2152431.45
772	521152.84	2152408.97
773	521142.65	2152406.28
774	521133.31	2152401.41
775	521125.27	2152394.6
776	521118.94	2152386.18
777	521114.61	2152376.58
778	521112.51	2152366.25
779	521112.73	2152355.72
748	521115.27	2152345.5
94		
626	520150.96	2152019.23
744	520140.15	2152033.5
743	520126.39	2152034.44
703	520116.69	2152035.11
707	520119.02	2152031.89
364	520122.2	2152026.14
363	520134.45	2152019.28
362	520143.37	2152008.43
626	520150.96	2152019.23
95		
393	520176.93	2151994.68
392	520181.68	2151998.41
391	520190.1	2151996.36
780	520203.77	2151999.11
746	520203.95	2151999.39
745	520175.83	2152003.32
628	520163.6	2152010.49
632	520176.51	2151994.79
393	520176.93	2151994.68
96		
694	521443.17	2152388.87
693	521450.83	2152393.84
692	521459.04	2152399.17
781	521453.79	2152396.83
759	521441.33	2152391.28

Номера точек	Координаты, м	
	X	Y
694	521443.17	2152388.87
97		
759	521441.33	2152391.28
781	521453.79	2152396.83
539	521451.34	2152430.17
549	521435.62	2152442.92
548	521434.07	2152443.45
782	521435.44	2152427.09
783	521428.79	2152440.37
763	521401	2152424.87
762	521423.9	2152416.62
761	521432.32	2152410.49
760	521437.22	2152396.66
759	521441.33	2152391.28
98		
415	520028.27	2152042.14
784	520043.91	2152040.1
701	520096.42	2152036.51
700	520091.86	2152038
465	520089.96	2152040.99
468	520066.71	2152070.05
467	520068.09	2152070.22
78	520045.55	2152089.29
417	520035.06	2152059.94
416	520034.9	2152059.51
415	520028.27	2152042.14
99		
390	520178.11	2151993.96
394	520177.17	2151994.61
393	520176.93	2151994.68
785	520176.73	2151994.52
632	520176.51	2151994.79
631	520148.12	2152002.65
362	520143.37	2152008.43
366	520143.12	2152008.07
365	520131.25	2152009.78
364	520122.2	2152026.14
706	520114.02	2152030.72
701	520096.42	2152036.51
784	520043.91	2152040.1
415	520028.27	2152042.14
422	520027.42	2152039.91

Номера точек	Координаты, м	
	X	Y
421	520007.97	2151999.31
420	520003.72	2151989.74
786	520007.01	2151984.23
787	520106.78	2151948.15
788	520124.1	2151957.16
789	520123.26	2151973.16
790	520153.88	2151989.1
390	520178.11	2151993.96
100		
791	520511.91	2152028.13
792	520492.96	2152029.03
793	520492.53	2152020
794	520511.48	2152019.08
791	520511.91	2152028.13
101		
795	520470.71	2152094.35
796	520464.78	2152106.94
797	520461.21	2152105.58
798	520448.43	2152126.79
799	520346.38	2152166.91
800	520323.9	2152163.68
801	520186.52	2152141.06
407	520181.05	2152130.92
413	520187.22	2152128.14
412	520189.04	2152127.44
411	520189.07	2152127.31
410	520212.62	2152116.71
399	520224.12	2152098.76
802	520332.66	2152093.13
803	520355.18	2152091.73
804	520398.67	2152092.25
805	520428.64	2152097.98
795	520470.71	2152094.35
102		
806	521095.55	2152212.74
697	521105.33	2152217.22
696	521291.17	2152299.53
695	521415.89	2152371.17
694	521443.17	2152388.87
759	521441.33	2152391.28
758	521396.86	2152371.49
757	521382.65	2152365.93

Номера точек	Координаты, м	
	X	Y
756	521335.72	2152388.04
755	521295.74	2152393.44
754	521276.7	2152395.21
753	521259.4	2152395.36
752	521242.18	2152393.66
751	521225.26	2152390.54
750	521208.56	2152386.01
749	521198.28	2152382.03
748	521115.27	2152345.5
807	521075.15	2152327.84
808	521069.41	2152333.88
809	521065.29	2152341.67
810	521053.43	2152348.02
811	521046.82	2152344.5
812	521043.66	2152350.49
813	521031.05	2152345.03
228	521022.19	2152341.19
227	521036	2152316
226	521057.59	2152273.16
814	521067.81	2152277.94
815	521086.2	2152248.88
816	521091.91	2152231.04
806	521095.55	2152212.74
за исключением:		
817	521193.37	2152291.35
818	521190.89	2152299.87
819	521194.35	2152302.51
820	521195.67	2152302.89
821	521200.01	2152302.53
822	521202.49	2152294.01
823	521199.03	2152291.37
824	521197.71	2152290.99
817	521193.37	2152291.35
за исключением:		
825	521198.43	2152269.58
826	521195.35	2152278.42
827	521198.86	2152281.39
828	521200.22	2152281.87
829	521204.82	2152281.72
830	521207.9	2152272.87
831	521204.39	2152269.91
832	521203.02	2152269.43

Номера точек	Координаты, м	
	X	Y
825	521198.43	2152269.58
за исключением:		
833	521241.04	2152282.91
834	521230.09	2152281.83
835	521229.01	2152292.78
836	521239.96	2152293.85
833	521241.04	2152282.91
за исключением:		
837	521226.2	2152274.07
838	521217.62	2152273.33
839	521216.32	2152277.11
840	521216.2	2152278.42
841	521216.83	2152282.37
842	521225.41	2152283.12
843	521226.72	2152279.34
844	521226.83	2152278.02
837	521226.2	2152274.07
103		
214	521897.18	2152489.74
845	521975.5	2152524.42
846	522025.2	2152543.4
847	522047.43	2152552.56
848	522057.99	2152554.06
849	522063.83	2152556.6
850	522071.36	2152563.1
851	522099.61	2152576.26
852	522139.88	2152596.51
853	522159.66	2152604.29
854	522177.82	2152609.3
855	522197.91	2152593.1
856	522205.69	2152587.9
857	522209.19	2152591.99
858	522253.14	2152643.41
859	522072.93	2152799.54
555	522037.44	2152829.86
554	521934.03	2152821.5
860	521944.5	2152636.5
861	521936.23	2152631.18
336	521936.98	2152622.73
335	521937.89	2152612.43
334	521938.18	2152604.38
333	521930.7	2152603.59

Номера точек	Координаты, м	
	X	Y
332	521915.24	2152602.83
862	521902.35	2152593.59
863	521885.56	2152584.05
864	521875.24	2152579.23
217	521758.67	2152526.44
216	521799.68	2152517.76
215	521876.35	2152495.82
214	521897.18	2152489.74
за исключением:		
611	522000.2	2152750.78
614	521970.51	2152748.2
613	521964.78	2152814.25
612	521994.46	2152816.83
611	522000.2	2152750.78
за исключением:		
615	521999.34	2152652.71
618	521990.33	2152656.6
617	521999.05	2152676.8
616	522008.21	2152672.84
615	521999.34	2152652.71
104		
687	521538.51	2152301.64
14	521539.38	2152301.93
13	521546.49	2152304.33
865	521548.88	2152313.23
866	521567.11	2152334.91
867	521593.43	2152349.61
868	521611.09	2152345.54
869	521623.56	2152348.45
870	521659.61	2152367.56
871	521661.36	2152383.64
872	521664.62	2152387.27
873	521851.12	2152469.88
212	521872.61	2152478.98
222	521795.53	2152500.79
221	521635.03	2152535.72
874	521652.49	2152510.38
875	521641.99	2152501.11
876	521649.92	2152488.63
690	521517.86	2152430.14
689	521553.54	2152371.58
688	521537.5	2152355.09

Номера точек	Координаты, м	
	X	Y
687	521538.51	2152301.64
за исключением:		
550	521635.09	2152381.58
553	521617.71	2152373.89
552	521614.07	2152382.12
551	521631.44	2152389.81
550	521635.09	2152381.58
105		
877	520579.93	2152008.81
878	520575.19	2152015.4
879	520569.18	2152016.06
880	520574.5	2152080.86
881	520594.97	2152078.62
882	520629.3	2152076.19
883	520686.44	2152076.23
884	520743.33	2152081.54
885	520799.49	2152092.1
886	520854.43	2152107.79
887	520900.84	2152125.19
888	520946.51	2152144.7
889	520971.58	2152155.81
890	520961.09	2152170.56
891	520951.68	2152173.84
892	520933.34	2152168.72
893	520911.44	2152157.54
894	520913.73	2152152.39
895	520914.57	2152149.08
896	520913.38	2152144.92
897	520910.85	2152142.56
898	520907.2	2152140.66
899	520903.64	2152139.85
900	520899.08	2152141.65
901	520897.31	2152144.17
902	520894.83	2152149.06
903	520890.71	2152146.96
904	520871.49	2152139.69
905	520854.13	2152140.03
906	520830.82	2152185.57
907	520814.01	2152176.46
908	520815.54	2152173.72
909	520784.38	2152157.49
910	520769.44	2152159.78

Номера точек	Координаты, м	
	X	Y
911	520740.59	2152163.54
912	520710.71	2152165.03
913	520689.73	2152163.45
914	520668.79	2152158.84
915	520648.48	2152150.41
916	520597.49	2152115.15
917	520529.95	2152089.24
795	520470.71	2152094.35
805	520428.64	2152097.98
804	520398.67	2152092.25
803	520355.18	2152091.73
802	520332.66	2152093.13
399	520224.12	2152098.76
406	520230.03	2152089.54
405	520240.25	2152062.21
404	520234.55	2152049.5
403	520216.38	2152057.71
210	520227.51	2152027.99
209	520232.46	2152021.92
208	520244.35	2152010.87
918	520297.95	2152003.42
919	520313.48	2151998.33
920	520324.66	2152020.94
921	520327.64	2152020.8
922	520336.94	2152012.66
923	520343.56	2152010.51
924	520361.82	2152009.12
925	520367.6	2152010.18
926	520390.52	2152008.2
927	520390.92	2152017.77
928	520400.05	2152017.91
929	520470.13	2152014.33
930	520480.92	2151999.76
931	520513.01	2151998.86
932	520524.69	2152011.55
933	520562.08	2152009.64
877	520579.93	2152008.81
за исключением:		
934	520892.45	2152143.17
935	520890.62	2152142.35
936	520889.8	2152144.17
937	520891.63	2152144.99

Номера точек	Координаты, м	
	X	Y
934	520892.45	2152143.17
за исключением:		
791	520511.91	2152028.13
794	520511.48	2152019.08
793	520492.53	2152020
792	520492.96	2152029.03
791	520511.91	2152028.13
106		
601	517375.9	2152297.46
600	517320.44	2152299.39
599	517261.08	2152304.16
598	517201.76	2152310.13
475	517177.4	2152313.08
474	517210.57	2152279.23
473	517213.82	2152276.85
472	517225.91	2152268.41
471	517318.03	2152259.3
470	517338.34	2152241.11
469	517352.78	2152231.12
938	517352.79	2152231.12
939	517377.1	2152230.6
56	517383.41	2152230.34
59	517405.5	2152232.33
58	517406.91	2152229.4
940	517412.91	2152229.15
941	517418.79	2152221.26
942	517458.51	2152218.29
943	517465.31	2152227.06
944	517536.76	2152224.21
945	517584.22	2152222.18
946	517586.09	2152222.08
386	517585.97	2152220.55
385	517588.52	2152220.81
384	517587.35	2152274.9
383	517614.97	2152276.07
382	517703.6	2152230.02
381	517754.24	2152221.98
380	517769.2	2152206.99
379	517767.23	2152202.12
947	517800.55	2152195.22
948	517833.15	2152187.79
949	517831.2	2152205.15

Номера точек	Координаты, м	
	X	Y
950	517829.65	2152226.82
951	517827.02	2152247.21
952	517826.15	2152256.05
953	517814.32	2152258.75
954	517776.98	2152266.43
955	517739.2	2152272.99
956	517701.16	2152278.29
957	517663.04	2152282.28
958	517625.59	2152285.06
959	517626.07	2152293.71
960	517590.13	2152295.74
961	517589.72	2152286.98
962	517419.67	2152294.18
963	517407.63	2152295.77
601	517375.9	2152297.46
за исключением:		
594	517450.31	2152242.75
597	517449.9	2152232.76
596	517430.92	2152233.53
595	517431.33	2152243.52
594	517450.31	2152242.75
107		
649	517078.62	2152225.51
648	516988.34	2152337.64
964	516967.81	2152339.06
965	516913.68	2152343.96
966	516829.99	2152349.43
967	516786.44	2152355.43
167	516767.44	2152365.92
129	516681.03	2152327.11
968	516605.1	2152310.71
172	516486.05	2152285
171	516380.19	2152263.39
969	516404.42	2152261.78
970	516429.59	2152258.82
971	516534.85	2152244.57
972	516569.74	2152240.53
973	516578.82	2152224.29
974	516609.27	2152220.23
975	516625.12	2152232.99
976	516671.58	2152227.61
977	516674.84	2152224.51

Номера точек	Координаты, м	
	X	Y
978	516688.25	2152211.74
979	516703.76	2152228.03
980	516705.74	2152228.01
981	516719.31	2152226.99
982	516780.99	2152223.64
983	516837.6	2152221.73
984	516865.01	2152219.97
985	516884.02	2152219.28
986	516924.65	2152219.7
987	517028.07	2152222.89
649	517078.62	2152225.51
за исключением:		
571	516605.58	2152251.56
574	516604.55	2152241.6
573	516585.66	2152243.61
572	516586.75	2152253.56
571	516605.58	2152251.56
108		
988	516350.78	2152709.65
989	516365.84	2152712.43
990	516420.32	2152720.4
991	516420.68	2152720.41
992	516423.6	2152720.52
993	516437.75	2152728.42
737	516460.81	2152752.74
742	516453.21	2152752.84
741	516453.92	2152806.83
740	516482.72	2152806.45
739	516482.33	2152776.96
994	516505.79	2152803.75
995	516540	2152843.63
996	516533.28	2152849.35
997	516530.15	2152852.05
998	516525.84	2152847.05
999	516518.49	2152838.52
1000	516511.54	2152829.73
1001	516504.94	2152819.74
1002	516500.58	2152810.86
1003	516421.93	2152892.82
1004	516413.45	2152897.59
1005	516404.7	2152894.89
1006	516387.43	2152898.73

Номера точек	Координаты, м	
	X	Y
1007	516378.57	2152907.36
1008	516370.61	2152918.68
1009	516369.15	2152929.4
1010	516369.81	2152941.28
1011	516377.1	2152949.91
1012	516385.54	2152957.29
1013	516383.33	2152966.96
1014	516376.54	2152982.28
1015	516255.36	2153249.18
1016	516222.83	2153318.12
1017	516200.06	2153359.57
1018	516173.61	2153399.75
1019	516143.76	2153437.59
1020	516110.78	2153472.73
716	516087.74	2153493.41
715	516077.21	2153502.85
714	516016.81	2153539.07
713	515995.58	2153559.53
712	515992.64	2153561.04
1021	515952.71	2153581.54
1022	515908.19	2153599.77
1023	515863.16	2153614.13
1024	515788.12	2153633.22
1025	515744.27	2153686.29
1026	515722.95	2153733.11
1027	515774.25	2153589.79
1028	515806.9	2153497.48
1029	515817.3	2153467.9
1030	515809.7	2153499.36
1031	515802.29	2153522.45
1032	515809.74	2153555.83
1033	515864.67	2153545.42
1034	515885.97	2153538.63
1035	515925.5	2153522.45
1036	515956.81	2153506.37
1037	515952.64	2153492
1038	516003.69	2153477.21
1039	516033.57	2153454.69
1040	516051.65	2153439.9
1041	516061.46	2153446.16
1042	516086.4	2153407.57
1043	516096.7	2153397.1

Номера точек	Координаты, м	
	X	Y
1044	516123.89	2153364.22
1045	516141.4	2153343.57
1046	516163.73	2153300.62
1047	516165.1	2153298.54
1048	516178.78	2153277.82
1049	516197.05	2153249.74
1050	516216.38	2153210.56
1051	516219.57	2153198.84
1052	516213.65	2153149.96
1053	516252.3	2153087.24
1054	516277.15	2153043.62
1055	516297.23	2153021.75
1056	516309.5	2153002.18
1057	516322.93	2152974.33
1058	516333.22	2152942.55
1059	516345.41	2152911.68
1060	516360.26	2152887.98
1061	516382.95	2152847.77
1062	516394.51	2152824.14
1063	516391.48	2152806.25
1064	516397.03	2152782.74
1065	516406.29	2152752.94
1066	516401.08	2152749.7
1067	516349.4	2152717.55
988	516350.78	2152709.65
за исключением:		
708	516242.63	2153223.95
711	516234.81	2153241.27
710	516243.73	2153245.36
709	516251.65	2153228.09
708	516242.63	2153223.95
109		
1068	521555.56	2152216.69
1069	521560.63	2152185.19
1070	521560.98	2152185.19
1071	521561.21	2152184.28
1072	521577.94	2152188.04
1073	521578.99	2152188.28
1074	521577.16	2152196.43
1075	521560.93	2152192.67
1068	521555.56	2152216.69
110		

Номера точек	Координаты, м	
	X	Y
1076	521520.63	2152175.14
1077	521519.79	2152183.37
1078	521503.95	2152179.72
1079	521505.76	2152171.69
1076	521520.63	2152175.14
111		
1080	521564.48	2152161.27
1081	521584.02	2152165.94
1082	521583.38	2152168.76
1083	521582.42	2152168.54
1084	521582.36	2152168.53
1085	521563.98	2152164.4
1080	521564.48	2152161.27
112		
1086	521515.61	2152150.57
1087	521522.97	2152152.3
1088	521522.68	2152155.09
1089	521510.14	2152152.18
1090	521510.75	2152149.43
1086	521515.61	2152150.57
113		
1091	522223	2152569.69
6	522254.06	2152606.34
5	522267.42	2152622.11
1092	522264.67	2152626.21
1093	522259.62	2152620.42
1094	522255.14	2152615.25
1095	522243.75	2152602.01
1096	522232.89	2152589.24
1097	522226.5	2152581.53
1098	522219.26	2152572.77
1091	522223	2152569.69
114		
1099	516149.5	2152247.87
1100	516148.97	2152247.68
1101	516148.02	2152229.9
1099	516149.5	2152247.87
115		
1047	516165.1	2153298.54
1102	516201.36	2153224.2
1103	516218.16	2153187.2
1051	516219.57	2153198.84

Номера точек	Координаты, м	
	X	Y
1050	516216.38	2153210.56
1049	516197.05	2153249.74
1048	516178.78	2153277.82
1047	516165.1	2153298.54
116		
1104	515874.4	2153331.34
1105	515868.59	2153327.62
1106	515869.19	2153326.72
1107	515869.9	2153325.82
1108	515877.1	2153328.28
1104	515874.4	2153331.34
117		
1066	516401.08	2152749.7
1065	516406.29	2152752.94
1064	516397.03	2152782.74
1063	516391.48	2152806.25
1062	516394.51	2152824.14
1061	516382.95	2152847.77
1060	516360.26	2152887.98
1059	516345.41	2152911.68
1058	516333.22	2152942.55
1057	516322.93	2152974.33
1056	516309.5	2153002.18
1055	516297.23	2153021.75
1109	516289.41	2153030.26
1110	516322.25	2152957.92
1111	516352.42	2152889.92
1112	516369.67	2152846.9
1113	516384.78	2152803.09
1066	516401.08	2152749.7
118		
268	519686.71	2152019.17
267	519682.58	2152026.56
266	519682.37	2152060.53
265	519709.14	2152121.93
264	519731.1	2152155.3
1114	519763.55	2152212.98
1115	519758.16	2152214.94
1116	519750.86	2152219.15
1117	519746.85	2152220.61
1118	519745.86	2152221.19
1119	519743.03	2152215.93

Номера точек	Координаты, м	
	X	Y
1120	519740.07	2152203.42
1121	519740.47	2152184.89
1122	519702.45	2152166.51
1123	519673.9	2152129.44
1124	519663.67	2152096.08
1125	519627.7	2152091.4
1126	519659.12	2152092.34
1128	519640.58	2152082.47
1129	519646.9	2152059.54
1130	519649.29	2152028.94
1131	519680.73	2152028.54
1132	519680.21	2152019.25
268	519686.71	2152019.17
119		
1133	521253.87	2152090.32
1134	521253.51	2152091.04
87	521242.68	2152085.58
86	521230.79	2152078.66
1135	521245.89	2152086.25
1133	521253.87	2152090.32
120		
105	521119.42	2152112.97
104	521104.62	2152137.11
699	521087.97	2152164.25
223	521068.4	2152200.26
247	521058.4	2152218.65
1136	521050.94	2152216.45
1137	521057.58	2152193.88
1138	521042.3	2152187.11
1139	521075.33	2152123.01
1140	521086.24	2152127.83
1141	521092.08	2152119.58
1142	521094.94	2152115.54
1143	521100.68	2152119.31
1144	521103.1	2152116.91
1145	521106.97	2152113.32
1146	521113.68	2152107.31
1147	521120.54	2152101.28
1148	521126.85	2152095.7
105	521119.42	2152112.97
За исключением:		
1149	521086.45	2152152.6

Номера точек	Координаты, м	
	X	Y
1150	521078.51	2152170.52
1151	521070.69	2152167.05
1152	521079.84	2152149.67
1149	521086.45	2152152.6
121		
1153	521534.4	2152154.97
1080	521564.48	2152161.27
1085	521563.98	2152164.4
1154	521527.44	2152156.19
1088	521522.68	2152155.09
1087	521522.97	2152152.3
1153	521534.4	2152154.97
122		
1155	521536.15	2152300.84
1156	521538.98	2152261.49
1157	521542.73	2152231.7
1158	521550.03	2152192.49
1159	521551.73	2152188.73
1160	521554.07	2152185.22
1069	521560.63	2152185.19
1068	521555.56	2152216.69
1161	521545	2152263.91
1162	521545.88	2152274.16
12	521542.4	2152289.04
14	521539.38	2152301.93
687	521538.51	2152301.64
1155	521536.15	2152300.84
123		
115	521495.26	2152287.03
1163	521502.33	2152271.56
1164	521522	2152183.88
1077	521519.79	2152183.37
1076	521520.63	2152175.14
1165	521522.95	2152175.68
1166	521523.02	2152175.69
1167	521523.27	2152175.75
1168	521522.93	2152177.25
1169	521529.16	2152179.64
1170	521530.16	2152188.92
1171	521520.31	2152226.7
1172	521512.57	2152250.34
1173	521501.28	2152280.36

Номера точек	Координаты, м	
	X	Y
1174	521498.01	2152287.95
115	521495.26	2152287.03
124		
510	517830.26	2152255.11
952	517826.15	2152256.05
951	517827.02	2152247.21
950	517829.65	2152226.82
949	517831.2	2152205.15
948	517833.15	2152187.79
1175	517836.33	2152187.06
515	517837.46	2152186.79
514	517837.16	2152187.88
513	517835.18	2152205.51
512	517833.64	2152227.21
511	517830.99	2152247.66
510	517830.26	2152255.11
125		
1176	521024.47	2152221.72
245	521050.17	2152233.79
244	521046.49	2152240.55
1177	521020.95	2152228.55
1176	521024.47	2152221.72
126		
1100	516148.97	2152247.68
1099	516149.5	2152247.87
1178	516149.64	2152249.52
1179	516149.75	2152250.94
1180	516149.2	2152250.88
1100	516148.97	2152247.68
127		
174	516185.58	2152260.37
173	516185.8	2152260.45
165	516186.05	2152260.54
164	516186.28	2152263.57
1181	516185.81	2152263.44
174	516185.58	2152260.37
128		
1182	515847.88	2153381.96
1183	515848.33	2153380.81
1184	515852.74	2153370.23
1185	515857.63	2153359.69
1186	515862.51	2153351.27

Номера точек	Координаты, м	
	X	Y
1187	515868.82	2153340.87
1188	515869.5	2153339.84
1189	515858.59	2153358.78
1182	515847.88	2153381.96
129		
1190	515866.85	2153330.26
1105	515868.59	2153327.62
1104	515874.4	2153331.34
1191	515872.73	2153334.23
1190	515866.85	2153330.26
130		
1040	516051.65	2153439.9
1192	516066.62	2153427.65
1042	516086.4	2153407.57
1041	516061.46	2153446.16
1040	516051.65	2153439.9
132		
1197	521925.77	2153051.25
1198	521926.57	2153050.97
1199	521926.62	2153050.95
1200	521945.98	2153059.6
293	521940.28	2153060.9
1197	521925.77	2153051.25
133		
348	521899.36	2153033.69
283	521908.64	2153025.77
282	521922.42	2153033.89
1201	521920.3	2153035.73
1202	521924.1	2153039.03
1203	521920.31	2153042.3
1204	521916.52	2153038.98
1205	521914.16	2153041.02
1206	521912.21	2153042.23
348	521899.36	2153033.69
134		
281	521934	2153040.71
280	521942.35	2153045.63
1207	521940.43	2153045.42
1208	521934.21	2153041.31
281	521934	2153040.71
135		
1209	522048.68	2152906.03

Номера точек	Координаты, м	
	X	Y
1210	522050	2152923.73
1211	522049.12	2152924.52
286	522035.1	2152931.34
285	522034.02	2152918.56
1209	522048.68	2152906.03
136		
307	522290.27	2152697.80
306	522300.38	2152708.77
315	522215.76	2152780.26
327	522115.09	2152865.33
331	522055.13	2152919.13
1210	522050	2152923.73
1209	522048.68	2152906.03
1212	522115.7	2152848.74
307	522290.27	2152697.80
137		
1200	521945.98	2153059.6
1213	521946.1	2153059.66
1214	521944.8	2153061.52
293	521940.28	2153060.9
1200	521945.98	2153059.6
139		
1181	516185.81	2152263.44
164	516186.28	2152263.57
163	516186.42	2152265.49
162	516190.69	2152328.8
1219	516199.42	2152433.22
1220	516203.69	2152488.23
1221	516196.78	2152488.77
1222	516188.25	2152391.76
1223	516182.8	2152322.09
1224	516178.08	2152260.76
1181	516185.81	2152263.44
140		
1225	516157.48	2152253.62
1226	516162.85	2152323.63
1227	516162.86	2152323.64
1228	516168.32	2152393.37
1229	516168.33	2152393.47
1230	516176.85	2152490.34
1231	516167.8	2152491.06
1232	516163.53	2152436.12

Номера точек	Координаты, м	
	X	Y
1233	516154.79	2152331.5
1180	516149.2	2152250.88
1179	516149.75	2152250.94
1225	516157.48	2152253.62
300		
1800	521041.05	2152114.40
1801	521039.06	2152113.59
21	521040.52	2152110.78
15	521018.41	2152101.70
1237	521067.64	2151992.17
1238	521067.67	2151992.19
1239	521072.10	2151995.31
1240	521072.18	2151995.37
1241	521077.08	2151998.78
1242	521077.41	2151999.00
1243	521083.65	2152003.14
1244	521084.56	2152003.70
1802	521095.39	2152009.97
1803	521049.31	2152099.88
1800	521041.05	2152114.40
301		
1804	521008.91	2152176.32
1236	520998.85	2152171.70
18	521000.22	2152168.96
22	521008.38	2152172.70
1801	521039.06	2152113.59
1800	521041.05	2152114.40
1803	521049.31	2152099.88
1802	521095.39	2152009.97
1245	521095.78	2152010.19
1246	521058.94	2152081.41
1804	520998.91	2152196.65
302		
1234	520968.11	2152203.58
1235	520986.66	2152166.10
1236	520998.85	2152171.70
1805	521008.91	2152176.32
1804	520998.91	2152196.65
1247	520990.00	2152213.74
1234	520968.11	2152203.58
142		
739	516482.33	2152776.96

Номера точек	Координаты, м	
	X	Y
454	516482.17	2152764.63
453	516511.84	2152798.51
452	516546.09	2152838.46
995	516540	2152843.63
994	516505.79	2152803.75
739	516482.33	2152776.96
143		
456	516471.63	2152752.6
737	516460.81	2152752.74
1248	516440.77	2152731.6
1249	516449.58	2152731.51
1250	516450.15	2152731.49
458	516451.64	2152731.43
457	516470.71	2152751.55
456	516471.63	2152752.6
144		
456	516471.63	2152752.6
454	516482.17	2152764.63
739	516482.33	2152776.96
738	516464.79	2152756.94
737	516460.81	2152752.74
456	516471.63	2152752.6
145		
1251	518813.61	2152123.43
1252	518832.4	2152126.24
1253	518829.48	2152147.77
1254	518810.65	2152145.21
1251	518813.61	2152123.43
146		
354	521167.22	2152006.14
353	521171.68	2152008.4
1255	521171.31	2152009.34
1256	521166.72	2152006.98
354	521167.22	2152006.14
147		
544	521437.38	2152597.67
1257	521435.46	2152613.45
1258	521431.96	2152659.43
1259	521432.91	2152663.18
358	521439.92	2152673.71
361	521438.13	2152675.08
360	521439.22	2152676.76

Номера точек	Координаты, м	
	X	Y
359	521441.23	2152675.67
1260	521469.96	2152718.76
1261	521503.65	2152768.47
1262	521520.16	2152795.11
1263	521519.61	2152795.27
1264	521518.61	2152795.59
1265	521518.06	2152795.81
1266	521517.52	2152796.08
1267	521516.61	2152796.61
1268	521516.09	2152796.93
1269	521515.61	2152797.29
1270	521506.49	2152804.65
1271	521487.22	2152775.06
1272	521477.22	2152759.3
1273	521445.94	2152710.03
1274	521415.77	2152662.5
546	521421.17	2152597.93
545	521426.03	2152600.11
544	521437.38	2152597.67
148		
1275	515834.26	2153419.58
1276	515825.26	2153445.26
1029	515817.3	2153467.9
1028	515806.9	2153497.48
1027	515774.25	2153589.79
1026	515722.95	2153733.11
1277	515691.74	2153820.3
1278	515689.18	2153827.26
1279	515688.54	2153827.03
1280	515713.37	2153756.97
1281	515739.48	2153684.2
1282	515765.12	2153612.56
1283	515788.07	2153549.26
1284	515788.1	2153549.17
1285	515805.79	2153499.63
1286	515805.79	2153499.61
1287	515823.85	2153448.87
1288	515823.92	2153448.65
1289	515831.74	2153425.77
1290	515839.45	2153404.65
1291	515839.48	2153404.57
1292	515844.04	2153391.89

Номера точек	Координаты, м	
	X	Y
1293	515844.59	2153390.46
1275	515834.26	2153419.58
149		
633	517198.18	2152208.38
493	517208.37	2152219.06
492	517189.48	2152222.91
491	517170.22	2152240.04
490	517151.58	2152256.67
489	517130.02	2152271.24
488	517120.58	2152281.41
487	517117.65	2152293.9
486	517107.5	2152302.81
485	517095.24	2152306.78
484	517081.67	2152309.37
483	517068.96	2152315.3
482	517061.68	2152330.26
481	517058.43	2152336.94
1294	517057.84	2152336.74
645	517045.67	2152334.57
644	517050.44	2152324.78
643	517059.66	2152305.85
642	517077.8	2152297.39
641	517092.13	2152294.65
640	517101.19	2152291.71
639	517106.4	2152287.14
638	517109.17	2152275.33
637	517121.83	2152261.69
636	517143.89	2152246.79
635	517161.9	2152230.71
634	517183.69	2152211.34
633	517198.18	2152208.38
150		
368	515755.78	2153534.03
367	515757.78	2153528.38
1295	515772.95	2153485.5
1296	515792.46	2153430.02
1297	515800.31	2153407.61
1298	515813.33	2153370.92
1299	515821.71	2153352.77
1300	515826.59	2153342.22
1301	515842.76	2153314.15
1302	515844.04	2153314.89

Номера точек	Координаты, м	
	X	Y
1303	515839.44	2153321.86
1304	515839.07	2153322.43
1305	515832.5	2153333.26
1306	515832.32	2153333.56
1307	515826.95	2153342.82
1308	515826.21	2153344.23
1309	515820.84	2153355.81
1310	515820.56	2153356.44
1311	515815.93	2153367.56
1312	515815.77	2153367.97
1313	515811.32	2153379.45
1314	515811.18	2153379.85
1315	515806.56	2153392.68
1316	515798.8	2153413.94
1317	515798.67	2153414.29
1318	515790.84	2153437.24
1319	515772.82	2153487.87
1320	515755.15	2153537.37
1321	515732.2	2153600.67
1322	515732.18	2153600.73
1323	515706.53	2153672.4
1324	515680.41	2153745.18
1325	515680.39	2153745.25
1326	515655.59	2153815.21
1327	515655.29	2153815.11
1328	515657.9	2153808.01
1329	515740.33	2153577.72
368	515755.78	2153534.03
151		
664	521061.73	2151987.4
1330	521061.88	2151987.53
1331	521062.3	2151987.88
1332	521066.73	2151991.47
1237	521067.64	2151992.17
15	521018.41	2152101.7
20	521008.39	2152097.58
19	520977.69	2152158.61
18	521000.22	2152168.96
1236	520998.85	2152171.7
1235	520986.66	2152166.1
1234	520968.11	2152203.58
1333	520966.22	2152202.7

Номера точек	Координаты, м	
	X	Y
1334	520962.55	2152201.01
35	520934.39	2152187.95
38	520903.24	2152172.02
37	520900.17	2152176.86
437	520892.49	2152173.72
436	520895.24	2152168.21
435	520887.51	2152164.27
1335	520888.48	2152162.13
1336	520881.33	2152158.92
432	520880.52	2152160.71
439	520863.39	2152151.99
1	520853.05	2152170.86
4	520844	2152188.23
1337	520842.33	2152191.67
1338	520840.11	2152190.61
906	520830.82	2152185.57
905	520854.13	2152140.03
904	520871.49	2152139.69
903	520890.71	2152146.96
1339	520894.76	2152149.03
1340	520893.27	2152152.95
1341	520910.16	2152160.38
893	520911.44	2152157.54
892	520933.34	2152168.72
891	520951.68	2152173.84
890	520961.09	2152170.56
889	520971.58	2152155.81
1342	520974.41	2152151.84
666	521003.52	2152095.58
665	521020.38	2152063.01
664	521061.73	2151987.4
152		
435	520887.51	2152164.27
432	520880.52	2152160.71
1336	520881.33	2152158.92
1335	520888.48	2152162.13
435	520887.51	2152164.27
153		
1400	519625.42	2152092.98
1125	519627.7	2152091.4
1124	519663.67	2152096.08
1123	519673.9	2152129.44

Номера точек	Координаты, м	
	X	Y
1122	519702.45	2152166.51
1343	519700.75	2152165.69
1344	519666.55	2152171.03
1345	519646.02	2152173.89
1346	519615.96	2152177.46
1347	519546.76	2152183.07
1348	519495.61	2152189.79
1349	519456.64	2152193.63
1350	519445.52	2152204.95
1351	519410.32	2152206.41
1352	519397.42	2152196.29
1353	519350.02	2152197.46
1354	519302.38	2152196.62
1355	519228.81	2152193.88
1356	519133.98	2152179.6
1357	519084.81	2152172.91
1358	519061.92	2152172.1
1359	519040.44	2152172.11
1360	518939.55	2152161.24
1361	518885.85	2152153.96
1362	518844.88	2152173.47
1363	518790.85	2152164.5
1364	518763.9	2152135.87
1365	518753.67	2152134.09
1366	518752.61	2152144.75
1367	518725.3	2152142.2
1368	518726.57	2152129.39
1369	518721.66	2152128.54
1370	518685.34	2152119.11
1371	518641.59	2152114.79
1372	518614.92	2152113.08
1373	518525.43	2152114.84
1374	518484.89	2152117.15
43	518477.15	2152118.15
42	518389.24	2152043.82
1375	518403.45	2152041.36
1376	518405.4	2152052.67
1377	518434.21	2152049.94
1378	518535.03	2152046.5
1379	518572.34	2152046.44
1380	518621.38	2152047.6
1381	518646.87	2152049.99

Номера точек	Координаты, м	
	X	Y
1382	518692.69	2152054.52
1383	518756.85	2152062.79
1384	518758.7	2152049.13
1385	518795.92	2152053.07
1386	518794.46	2152067.82
1387	519142.56	2152115.16
1388	519161.72	2152117.66
1389	519176.91	2152116.7
1390	519219.54	2152120.56
1391	519256.38	2152125.55
1392	519264.37	2152129.24
1393	519304.88	2152131.66
1394	519338.52	2152132.25
1395	519414.13	2152126.53
1396	519485.33	2152119.7
1397	519556.36	2152109.99
1398	519578.02	2152106.89
1399	519594.28	2152100.59
1400	519625.42	2152092.98
за исключением:		
1251	518813.61	2152123.43
1254	518810.65	2152145.21
1253	518829.48	2152147.77
1252	518832.4	2152126.24
1251	518813.61	2152123.43
154		
1401	521154.26	2152039.94
1402	521160.72	2152043.22
1403	521141.4	2152053.95
1404	521138.49	2152048.71
1401	521154.26	2152039.94
155		
1405	521797.45	2153120.99
1406	521807.89	2153142.69
1407	521811.72	2153147.72
1408	521806.94	2153151.35
1409	521802.75	2153145.83
1410	521792.73	2153125.03
1405	521797.45	2153120.99
156		
1411	521901.44	2152613.44
1412	521897.76	2152613.17

Номера точек	Координаты, м	
	X	Y
1413	521898.24	2152606.68
1414	521901.78	2152608.96
1411	521901.44	2152613.44
157		
1415	521820.41	2152581.22
1416	521826.22	2152582.99
1417	521825.96	2152585.08
1418	521820.01	2152584.33
1415	521820.41	2152581.22
158		
1419	521610.53	2152325.97
1420	521593.61	2152320.25
1421	521590.49	2152308.71
1422	521606.16	2152305.38
1419	521610.53	2152325.97
159		
1211	522049.12	2152924.52
1423	522050.45	2152938.31
1424	522036.39	2152946.56
286	522035.1	2152931.34
1211	522049.12	2152924.52
160		
1425	521020.95	2152228.57
1426	521034.65	2152235
1427	521022.45	2152258.2
1428	521009.26	2152251.26
1425	521020.95	2152228.57
161		
1140	521086.24	2152127.83
1429	521075.33	2152123
1430	521100.67	2152073.82
1431	521114.42	2152080.97
1432	521096.16	2152116.34
1142	521094.94	2152115.54
1141	521092.08	2152119.58
1140	521086.24	2152127.83
162		
1433	521042.3	2152187.12
1434	521056.53	2152193.42
1435	521038.23	2152228.18
1436	521024.48	2152221.72
1433	521042.3	2152187.12

Номера точек	Координаты, м	
	X	Y
163		
1437	522072.48	2153042.22
1438	522072.94	2153046.92
1439	522066.93	2153047.21
1440	522066.49	2153042.52
1437	522072.48	2153042.22

Номера точек	Координаты, м	
	X	Y
191		
1534	520878.15	2151797.05
1535	520902.77	2151783.84
1536	520907	2151791.52
1537	520881.67	2151804.52
1534	520878.15	2151797.05

Ведомость публичных сервитутов (планируемых)

Таблица 12

Порядковый № земельного участка	Кадастровый номер земельного участка	Площадь исходного земельного участка кв. м	Вид разрешенного использования исходного земельного участка	Условный номер публичного (планируемого) постоянного сервитута	Площадь испрашиваемого земельного участка кв. м	Назначение сервитута	Планируемый сервитут (публичный) в зоне планируемого размещения линейного объекта	
							Земельный участок	Устройство
164	50:09:0000000:190917	3075	земельные участки (территория) общего пользования	50:09:0000000:190917/чзу1	843	Устройство пересечения с автомобильной дорогой Субботинское шоссе	Земельный участок	Устройство пересечения с автомобильной дорогой Субботинское шоссе
165	50:09:0000000:190982	20971	земельные участки (территория) общего пользования	50:09:0000000:190982/чзу1	1214	Устройство пересечения с автомобильной дорогой М-10 «Россия» - Головкино	Земельный участок	Устройство пересечения с автомобильной дорогой М-10 «Россия» - Головкино
166	50:09:0030237:80	14585	автомобильный транспорт	50:09:0030237:80/чзу1	2039	Устройство пересечения с автомобильной дорогой Субботинское шоссе	Земельный участок	Устройство пересечения с автомобильной дорогой Субботинское шоссе
167	50:09:0061010:1	1779951		50:09:0061010:1/чзу1	13	Устройство пересечения с автомобильной дорогой М-10 «Россия»	Земельный участок	Устройство пересечения с автомобильной дорогой М-10 «Россия»

Порядковый № земельного участка	Кадастровый номер исходного земельного участка	Площадь исходного участка	Вид разрешенного использования исходного земельного участка	Условный номер публичного (планируемого) постоянного сервитута	Площадь испрашиваемого участка кв. м	Назначение сервитута
168	50:09:0000000:190974	23615	земельные участки (территории) общего пользования	50:09:0000000:190974/чзу1	44	Устройство пересечения с автомобильной дорогой Пятницкое шоссе - Ожогново
169	50:09:0000000:187343	3446	автомобильный транспорт	50:09:0000000:187343/чзу3	1786	Устройство пересечения с автомобильной дорогой местного значения
170	50:09:0000000:187343	3446	автомобильный транспорт	50:09:0000000:187343/чзу2	1345	Устройство пересечения с автомобильной дорогой местного значения
171	50:09:0000000:154	2484299	Для объектов железнодорожного транспорта	50:09:0000000:154/чзу1	893	Устройство пересечения с железнодорожными путями федерального значения «Октябрьская железная дорога»

Порядковый № земельного участка	Кадастровый номер исходного земельного участка	Площадь исходного земельного участка	Вид разрешенного использования исходного земельного участка	Условный номер публичного (планируемого) постоянного сервитута	Площадь испрашиваемого земельного участка кв. м	Назначение сервитута
172	50:09:0000000:154	2484299	Для объектов железнодорожного транспорта	50:09:0000000:154/чзУ2	104	Устройство пересечения с железнодорожными путями федерального значения «Октябрьская железная дорога»
173	50:09:0000000:154	2484299	Для объектов железнодорожного транспорта	50:09:0000000:154/чзУ3	157	Устройство пересечения с железнодорожными путями федерального значения «Октябрьская железная дорога»
174	50:09:0000000:154	2484299	Для объектов железнодорожного транспорта	50:09:0000000:154/чзУ4	1553	Устройство пересечения с железнодорожными путями федерального значения «Октябрьская железная дорога»
175	50:09:0000000:190921	25299	автомобильный транспорт	50:09:0000000:190921/чзУ1	1979	Устройство пересечения с автомобильной дорогой Пятницкое шоссе - Ожигино

Планировочный № земельного участка	Кадастровый номер исходного земельного участка	Площадь исходного участка	Вид разрешенного использования исходного земельного участка	Условный номер публичного (планируемого) постоянного сервитута	Площадь испрашиваемого земельного участка кв. м	Назначение сервитута
176	50:09:0000000:190921	25299	автомобильный транспорт	50:09:0000000:190921/чзу2	1762	Устройство пересечения с автомобильной дорогой Пятницкое шоссе - Ожогино
177	50:09:0000000:190921	25299	автомобильный транспорт	50:09:0000000:190921/чзу3	970	Устройство пересечения с автомобильной дорогой Пятницкое шоссе - Ожогино
178	50:09:0000000:185087	700	под строительство путепровода через ж/д на 2 км а/д «Москва - Санкт-Петербург» - Головкино (пл. Головкино)	50:09:0000000:185087/чзу1	68	Устройство пересечения с автомобильной дорогой М-10 «Россия» - Головкино
179	50:09:0000000:190983	33372	автомобильный транспорт	50:09:0000000:190983/чзу1	768	Устройство пересечения с автомобильной дорогой М-10 «Россия» - Головкино
180	50:09:0000000:190974	23615	земельные участки (территории) общего пользования	50:09:0000000:190974/чзу3	4662	Устройство пересечения с автомобильной дорогой Пятницкое шоссе - Ожогино

Порядковый № земельного участка	Кадастровый номер исходного земельного участка	Площадь исходного участка	Вид разрешенного использования исходного земельного участка	Условный номер публичного (планируемого) постоянного сервитута	Площадь испрашиваемого земельного участка кв. м	Назначение сервитута
181	50:09:0000000:190974	23615	земельные участки (территория) общего пользования	50:09:0000000:190974/чпу2	10	Устройство пересечения с автомобильной дорогой Питницкое шоссе - Ожогино
182	50:09:0000000:187343	3446	автомобильный транспорт	50:09:0000000:187343/чпу1	121	Устройство пересечения с автомобильной дорогой местного значения
183	50:09:0030237:48	48052	Автомобильный транспорт	50:09:0030237:48/чпу1	1377	Устройство пересечения с автомобильной дорогой М-10 «Россия» - Головкино
184	50:09:0000000:185087	700	под строительство путепровода через ж/д на 2 км а/д «Москва - Санкт-Петербург» - Головкино (ш. Головкино)	50:09:0000000:185087/чпу3	155	Устройство пересечения с автомобильной дорогой М-10 «Россия» - Головкино

Порядковый № земельного участка	Кадастровый номер исходного земельного участка	Площадь исходного участка	Вид разрешенного использования исходного земельного участка	Условный номер публичного (планируемого) постоянного сервитута	Площадь испрашиваемого земельного участка кв. м	Назначение сервитута
185	50:09:0000000:190982	20971	земельные участки (территории) общего пользования	50:09:0000000:190982/чзу2	1452	Устройство пересечения с автомобильной дорогой М-10 «Россия» - Головкино
187	50:09:0000000:185087	700	под строительство путепровода через ж/д на 2 км в/д «Москва - Санкт-Петербург» - Головкино (пл. Головкино)	50:09:0000000:185087/чзу2	477	Устройство пересечения с автомобильной дорогой М-10 «Россия» - Головкино
188	50:09:0061010:1	177951	для размещения автомагистрали Москва-Санкт-Петербург в административных границах Солнечногорского района Московской области по фактическому использованию	50:09:0061010:1/чзу2	18659	Устройство пересечения с автомобильной дорогой М-10 «Россия»; размещение инженерных сооружений

Порядковый № земельного участка	Кадастровый номер исходного земельного участка	Площадь исходного участка	Вид разрешенного использования исходного земельного участка	Условный номер публичного (планируемого) постоянного сервитута	Планируемость земельного участка	Кв. м земельного участка	Назначение сервитута
189	50:09:0000000:190983	33372	автомобильный транспорт	50:09:0000000:190983/чзу2	3456	Устройство пересечения с автомобильной дорогой М-10 «Россия» - Головкино	Устройство пересечения с автомобильной дорогой М-10 «Россия» - Головкино
190	50:09:0000000:190983	33372	автомобильный транспорт	50:09:0000000:190983/чзу4	7427	Устройство пересечения с автомобильной дорогой М-10 «Россия» - Головкино	Устройство пересечения с автомобильной дорогой М-10 «Россия» - Головкино
192	50:09:0000000:190983	33372	автомобильный транспорт	50:09:0000000:190983/чзу3	25	Устройство пересечения с автомобильной дорогой М-10 «Россия» - Головкино	Устройство пересечения с автомобильной дорогой М-10 «Россия» - Головкино
193	50:09:0030236.88	19859	автомобильный транспорт	50:09:0030236.88/чзу1	18341	Устройство пересечения с автомобильной дорогой Пятницкое шоссе - Ожогино	Устройство пересечения с автомобильной дорогой Пятницкое шоссе - Ожогино

Порядковый № земельного участка	Кадастровый номер исходного земельного участка	Площадь исходного участка	Вид разрешенного использования исходного земельного участка	Условный номер публичного (оцениваемого) постоянного сервитута	Площадь испрашиваемого земельного участка кв. м	Назначение сервитута
194	50:09:0030237:48	48052	Автомобильный транспорт	50:09:0030237:48/чзу3	46435	Устройство пересечения с автомобильной дорогой М-10 «Россия» - Головкино
Планируемый сервитут (публичный) в зоне планируемого размещения линейных объектов, подлежащих реконструкции в связи с изменением их местоположения						
195	50:09:0000000:154	2484299	Для объектов железнодорожного транспорта	50:09:0000000:154/чзу1	25	Размещение инженерных сооружений
196	50:09:0000000:190142	387276	Для сельскохозяйственного производства	50:09:0000000:190142/чзу1	195	Размещение инженерных сооружений
197	50:09:0030237:58	365280	Для сельскохозяйственного производства	50:09:0030237:58/чзу1	88	Размещение инженерных сооружений
198	50:09:0000000:191852	43940	-	50:09:0000000:191852/чзу1	74	Размещение инженерных сооружений
199	50:09:0010521:3846	21953	-	50:09:0010521:3846/чзу1	128	Размещение инженерных сооружений
200	50:09:0010520:43	367086	Для сельскохозяйственного производства	50:09:0010520:43/чзу1	53	Размещение инженерных сооружений

Порядковый № земельного участка	Кадастровый номер исходного земельного участка	Площадь исходного участка	Вид разрешенного использования исходного земельного участка	Условный номер публичного (планируемого) постоянного сервитута	Площадь испрашиваемого участка Кв. м	Назначение сервитута
201	50:09:0010521:3862	23712	-	50:09:0010521:3862/чзу1	125	Размещение инженерных сооружений
202	50:09:0030237:58	365280	Для сельскохозяйственного производства	50:09:0030237:58/чзу2	299	Размещение инженерных сооружений
203	50:09:0030237:58	365280	Для сельскохозяйственного производства	50:09:0030237:58/чзу3	137	Размещение инженерных сооружений
204	50:09:0010521:3862	23712	-	50:09:0010521:3862/чзу2	247	Размещение инженерных сооружений
205	50:09:0000000:190140	1082064	Для сельскохозяйственного производства	50:09:0000000:190140/чзу1	1035	Размещение инженерных сооружений
206	50:09:0000000:190142	387276	Для сельскохозяйственного производства	50:09:0000000:190142/чзу2	71	Размещение инженерных сооружений
207	50:09:0000000:191852	43940	-	50:09:0000000:191852/чзу2	63	Размещение инженерных сооружений
208	50:09:0010305:752	6846	Для общественно-делового и гражданского строительства (под строительство дороги и стоянки служебного транспорта)	50:09:0010305:752/чзу1	824	Размещение инженерных сооружений

Порядковый № земельного участка	Кадастровый номер исходного земельного участка	Площадь исходного участка	Вид разрешенного использования исходного земельного участка	Условный номер публичного (планируемого) постоянного сервитута	Площадь испрашиваемого земельного участка, кв. м	Назначение сервитута
209	50:09:0010521:3855	20000	-	50:09:0010521:3855/чзу1	412	Размещение инженерных сооружений
210	50:09:0000000:190140	1082064	Для сельскохозяйственного производства	50:09:0000000:190140/чзу2	3108	Размещение инженерных сооружений
211	50:09:0010521:3857	89572	-	50:09:0010521:3857/чзу1	534	Размещение инженерных сооружений
212	50:09:0010334:204	29000	Для общественно-делового и гражданского строительства (сервисный центр по продаже, обслуживанию и ремонту грузовой техники иностранного производства)	50:09:0010334:204/чзу1	1511	Размещение инженерных сооружений
213	50:09:0010334:625	36700	Для общественно-делового и гражданского строительства ⁹	50:09:0010334:625/чзу1	646	Размещение инженерных сооружений

⁹ размещенные многофункционального торгового бытового комплекса включенного в себя: пункты быстрого питания, магазины по продаже товаров народного потребления, станции технического обслуживания автомобилей, общественные туалеты, складские помещения, отделения банков и банкоматы, меллункты и агтеки, опорный пункт полиции, службу экстренной помощи на дорогах и иные услуги придорожной инфраструктуры

Порядковый № земельного участка	Кадастровый номер исходного земельного участка	Площадь исходного земельного участка	Вид разрешенного использования исходного земельного участка	Условный номер публичного (планируемого) постоянного сервитута	Площадь испрашиваемого земельного участка кв. м	Назначение сервитута
214	50:09:0010334:625	36700	Для общественно-делового и гражданского строительства ¹⁰	50:09:0010334:625/чзу2	598	Размещение инженерных сооружений
215	50:09:0000000:191398	104256	Для сельскохозяйственного производства	50:09:0000000:191398/чзу1	270	Размещение инженерных сооружений
216	50:09:0010318:558	36714	Для общественно-делового и гражданского строительства (для размещения многофункционального торгово-складского комплекса)	50:09:0010318:558/чзу1	209	Размещение инженерных сооружений
217	50:09:0010521:3856	70405	-	50:09:0010521:3856/чзу1	130	Размещение инженерных сооружений
218	50:09:0010507:333	980	Для садоводства	50:09:0010507:333/чзу1	304	Размещение инженерных сооружений
219	50:09:0010521:3857	89572	-	50:09:0010521:3857/чзу2	70	Размещение инженерных сооружений

¹⁰ размещение многофункционального торгово-бытового комплекса включающего в себя: пункты быстрого питания, магазины по продаже товаров народного потребления, станции технического обслуживания автомобилей, общественные туалеты, складские помещения, отделения банков и банкоматы, медпункты и аптеки, омовный пункт полиции, службу экстренной помощи на дорогах и иные услуги придорожной инфраструктуры

Порядковый № земельного участка	Кадастровый номер исходного земельного участка	Площадь исходного участка	Вид разрешенного использования исходного земельного участка	Условный номер публичного (планируемого) постоянного сервитута	Площадь испрашиваемого земельного участка кв. м	Назначение сервитута
220	50:09:0010521:3857	89572	-	50:09:0010521:3857/чзу3	3	Размещение инженерных сооружений
221	50:09:0010521:3857	89572	-	50:09:0010521:3857/чзу4	509	Размещение инженерных сооружений
222	50:09:0010334:203	25000	для общественно-делового и гражданского строительства	50:09:0010334:203/чзу1	2270	Размещение инженерных сооружений
223	50:09:0010334:866	4500	объекты придорожного сервиса	50:09:0010334:866/чзу1	1459	Размещение инженерных сооружений
224	50:09:0000000:191493	302639	-	50:09:0000000:191493/чзу1	539	Размещение инженерных сооружений
225	50:09:0010521:3857	89572	-	50:09:0010521:3857/чзу5	330	Размещение инженерных сооружений
226	50:09:0000000:191493	302639	-	50:09:0000000:191493/чзу2	100	Размещение инженерных сооружений
227	50:09:0000000:191493	302639	-	50:09:0000000:191493/чзу3	44	Размещение инженерных сооружений

№	Порядковый № земельного участка	Кадастровый номер исходного земельного участка	Площадь исходного участка	Вид разрешенного использования исходного земельного участка	Условный номер публичного (планируемого) постоянного сервитута	Площадь испрашиваемого земельного участка кв. м	Назначение сервитута
228		50:09:0010334:728	10170	для общественно-делового и гражданского строительства	50:09:0010334:728/чзу1	1670	Размещение инженерных сооружений
229		50:09:0010521:3855	20000	-	50:09:0010521:3855/чзу2	241	Размещение инженерных сооружений
230		50:09:0000000:191398	104256	Для сельскохозяйственного производства	50:09:0000000:191398/чзу2	1448	Размещение инженерных сооружений
231		50:09:0010501:1098	1496	индивидуальное жилищное строительство	50:09:0010501:1098/чзу1	45	Размещение инженерных сооружений
232		50:09:0000000:190138	317246	Для сельскохозяйственного производства	50:09:0000000:190138/чзу1	92	Размещение инженерных сооружений
233		50:09:0000000:190138	317246	Для сельскохозяйственного производства	50:09:0000000:190138/чзу2	291	Размещение инженерных сооружений
234		50:09:0030237:54	202765	Для сельскохозяйственного производства	50:09:0030237:54/чзу1	139	Размещение инженерных сооружений

Лорядковый № земельного участка	Кадастровый номер исходного земельного участка	Площадь исходного участка	Вид разрешенного использования исходного земельного участка	Условный номер публичного (планируемого) постоянного сервитута	Площадь испрашиваемого земельного участка кв. м	Назначение сервитута
235	50:09:0000000:193515	709151	заготовка древесины; заготовка и сбор недревесных лесных ресурсов ¹¹	50:09:0000000:193515/чзу1	87	Размещение инженерных сооружений
236	50:09:0000000:154	2484299	Для объектов железнодорожного транспорта	50:09:0000000:154/чзу2	35	Размещение инженерных сооружений
237	50:09:0000000:190140	1082064	Для сельскохозяйственного производства	50:09:0000000:190140/чзу3	86	Размещение инженерных сооружений
238	50:09:0000000:190140	1082064	Для сельскохозяйственного производства	50:09:0000000:190140/чзу4	84	Размещение инженерных сооружений
239	50:09:0000000:154	2484299	Для объектов железнодорожного транспорта	50:09:0000000:154/чзу3	692	Размещение инженерных сооружений
240	50:09:0000000:154	2484299	Для объектов железнодорожного транспорта	50:09:0000000:154/чзу4	950	Размещение инженерных сооружений
241	50:09:0000000:154	2484299	Для объектов железнодорожного транспорта	50:09:0000000:154/чзу5	497	Размещение инженерных сооружений

¹¹ ведение сельского хозяйства (севооборот, пчеловодство); осуществление видов деятельности в сфере охотничьего хозяйства; выращивание посадочного материала лесных растений (саженцев, сеянцев); осуществление научно-исследовательской деятельности, образовательной деятельности; осуществление рекреационной деятельности; выполнение работ по геологическому изучению недр, разработка месторождений полезных ископаемых; выращивание лесных плодовых, ягодных, декоративных растений, лекарственных растений; строительство и эксплуатация водохранилищ и иных искусственных водных объектов, а также гидротехнических сооружений и специализированных портов; строительство, реконструкция, эксплуатация линейных объектов; осуществление релактиозной деятельности; изыскательские работы

Порядковый № земельного участка	Кадастровый номер исходного земельного участка	Площадь исходного земельного участка	Вид разрешенного использования исходного земельного участка	Условный номер публичного (планируемого) постоянного сервитута	Площадь испрашиваемого земельного участка кв. м	Назначение сервитута
242	50:09:0000000:154	2484299	Для объектов железнодорожного транспорта	50:09:0000000:154/чзуб	314	Размещение инженерных сооружений
243	50:09:0000000:154	2484299	Для объектов железнодорожного транспорта	50:09:0000000:154/чзуб	208	Размещение инженерных сооружений
244	50:09:0000000:154	2484299	Для объектов железнодорожного транспорта	50:09:0000000:154/чзуб	107	Размещение инженерных сооружений
245	50:09:0000000:190140	1082064	Для сельскохозяйственного производства	50:09:0000000:190140/чзуб	19	Размещение инженерных сооружений
246	50:09:0061010:1	1779951	для размещения автомагистрали Москва-Санкт-Петербург в административных границах Солнечногорского района Московской области по фактическому использованию	50:09:0061010:1/чзуб	39239	Размещение инженерных сооружений

Порядковый № земельного участка	Кадастровый номер исходного земельного участка	Площадь исходного участка	Вид разрешенного использования исходного земельного участка	Условный номер публичного (планируемого) постоянного сервитута	Площадь испрашиваемого земельного участка кв. м	Назначение сервитута
247	50:09:0061010:1	1779951	для размещения автомагистрали Москва -- Санкт -- Петербург в административных границах Солнечногорского района Московской области по фактическому использованию	50:09:0061010:1/зсуд	44567	Размещение инженерных сооружений

Ведомость публичных сервитутов (планируемых) в границах зон планируемого размещения линейных объектов, подлежащих реконструкции в связи с изменением их местоположения - линий электропередач ПАО «Россети Московский регион», линий электропередач ПАО «ФСК ЕЭС»

Таблица 13

Порядковый № публичного (планируемого) сервитута	Кадастровый номер существующего земельного участка	Площадь существующего земельного участка, кв.м	Вид разрешенного использования существующего земельного участка	Условный номер публичного (планируемого) постоянного сервитута	Площадь образуемого публичного (планируемого) постоянного сервитута, кв.м	Назначение публичного (планируемого) постоянного сервитута
1	50:09:0010521:3856	70405	-	50:09:0010521:3856/чзУ1	21869	Размещение инженерных сооружений (размещение линейных объектов электроснабжения ПАО «Россети Московский регион»)
2	50:09:0010521:3723	101	Для размещения, обслуживания и эксплуатации опоры №47 ВЛ 110 кВ «Сошечногоорск-Радищево с отпайкой на Ожогино»/ №36 ВЛ 110 кВ «Сенеж-Радищево II с отпайкой на Ожогино»	50:09:0010521:3723/чзУ1	101	Размещение инженерных сооружений(размещение линейных объектов электроснабжения ПАО «Россети Московский регион»)

Порядковый № публичного (планируемого) сервитута	Кадастровый номер существующего земельного участка	Площадь существующего земельного участка, кв.м	Вид разрешенного использования земельного участка	Условный номер публичного (планируемого) постоянного сервитута	Площадь образуемого публичного (планируемого) постоянного сервитута, кв.м	Назначение публичного (планируемого) постоянного сервитута
3	50:09:0010521:3722	20	Для размещения, обслуживания и эксплуатации опоры №53 ВЛ 110 кВ «Сенеж-Радищево I»	50:09:0010521:3722/чзУ1	20	Размещение инженерных сооружений (размещение линейных объектов электроснабжения ПАО «Россети Московский регион»)
4	50:09:0010521:3720	140	Для размещения, обслуживания и эксплуатации опоры №51 ВЛ 110 кВ «Сенеж-Радищево I»	50:09:0010521:3720/чзУ1	140	Размещение инженерных сооружений (размещение линейных объектов электроснабжения ПАО «Россети Московский регион»)
5	50:09:0010521:3710	20	Для размещения, обслуживания и эксплуатации опоры №18 ВЛ 110 кВ «Радищево-Клин 3 и В»	50:09:0010521:3710/чзУ1	20	Размещение инженерных сооружений (размещение линейных объектов электроснабжения ПАО «Россети Московский регион»)
6	50:09:0010516:3	999,34	Для садоводства	50:09:0010516:3/чзУ1	877	Размещение инженерных сооружений (размещение линейных объектов электроснабжения ПАО «Россети Московский регион»)

№	Порядковый № публичного (планируемого) сервитута	Кадастровый номер существующего земельного участка	Промежуток существующего земельного участка, кв.м	Вид разрешенного использования существующего земельного участка	Условный номер публичного (планируемого) постоянного сервитута	Промежуток образуемого (планируемого) постоянного сервитута, кв.м	Назначение публичного (планируемого) постоянного сервитута
7	50:09:0010516:214	1489	Для садоводства	50:09:0010516:214/чпу1	8	Размещение инженерных сооружений(размещение линейных объектов электроснабжения ПАО «Россети Московский регион»)	
8	50:09:0010521:3857	89572	-	50:09:0010521:3857/чпу1	1810	Размещение инженерных сооружений(размещение линейных объектов электроснабжения ПАО «Россети Московский регион»)	
9	50:09:0000000:187343	3446	Автомобильный транспорт	50:09:0000000:187343 /чпу1	69	Размещение инженерных сооружений(размещение линейных объектов электроснабжения ПАО «Россети Московский регион»)	
10	50:09:0010521:3826	41591	Для сельскохозяйственного производства	50:09:0010521:3826 /чпу1	90	Размещение инженерных сооружений(размещение линейных объектов электроснабжения ПАО «Россети Московский регион»)	

Порядковый № публичного (планируемого) сервитута	Кадастровый номер существующего земельного участка	Площадь существующего земельного участка, кв.м	Вид разрешенного использования существующего земельного участка	Условный номер публичного (планируемого) постоянного сервитута	Площадь образуемого (планируемого) постоянного сервитута, кв.м	Назначение публичного (планируемого) постоянного сервитута
11	50:09:0000000:187343	3446	Автомобильный транспорт	50:09:0000000:187343 /чзу2	93	Размещение инженерных сооружений(размещение линейных объектов электроснабжения ПАО «Россети Московский регион»)
12	50:09:0010521:3724	101	Для размещения, обслуживания и эксплуатации опоры №48 ВЛ 110 кВ «Солнечногорск-Радищево с отпайкой на Ожогино»№37 ВЛ 110 кВ «Сенеж-Радищево II с отпайкой на Ожогино»	50:09:0010521:3724/чзу1	20	Размещение инженерных сооружений(размещение линейных объектов электроснабжения ПАО «Россети Московский регион»)
13	50:09:0010521:3855	20000	Для сельскохозяйственного производства	50:09:0010521:3855/чзу1	179	Размещение инженерных сооружений(размещение линейных объектов электроснабжения ПАО «Россети Московский регион»)

Порядковый № публичного (планируемого) сервитута	Кадастровый номер существующего земельного участка	Площадь существующего земельного участка, кв.м	Вид разрешенного использования существующего земельного участка	Условный номер публичного (планируемого) постоянного сервитута	Площадь образуемого (планируемого) постоянного сервитута, кв.м	Назначение публичного (планируемого) постоянного сервитута
14	50:09:0010521:3856	70405	-	50:09:0010521:3856/чзу2	82	Размещение инженерных сооружений(размещение линейных объектов электроснабжения ПАО «Россети Московский регион»)
15	50:09:0010521:3856	70405	-	50:09:0010521:3856/чзу3	17308	Размещение инженерных сооружений(размещение линейных объектов электроснабжения ПАО «Россети Московский регион»)
16	50:09:0010521:3856	70405	-	50:09:0010521:3856/чзу4	135	Размещение инженерных сооружений(размещение линейных объектов электроснабжения ПАО «Россети Московский регион»)
17	50:09:0010521:3855	21000	Для сельскохозяйственного производства	50:09:0010521:3855/чзу2	1376	Размещение инженерных сооружений(размещение линейных объектов электроснабжения ПАО «Россети Московский регион»)

Порядковый № публичного (планируемого) сервитута	Кадастровый номер существующего земельного участка	Площадь существующего земельного участка, кв.м	Вид разрешенного использования существующего земельного участка	Условный номер публичного (планируемого) постоянного сервитута	Площадь образуемого (планируемого) постоянного сервитута, кв.м	Назначение публичного (планируемого) постоянного сервитута
18	50:09:0010521:3855	20990	Для сельскохозяйственного производства	50:09:0010521:3855/чзУ3	258	Размещение инженерных сооружений (размещение линейных объектов электроснабжения ПАО «Россети Московский регион»)
19	50:09:0010521	-	-	50:09:0010521/ЗУ1/чзУ1	2727	Размещение инженерных сооружений (размещение линейных объектов электроснабжения ПАО «Россети Московский регион»)
20	50:09:0010523	-	-	50:09:0010523/ЗУ1/чзУ1	51	Размещение инженерных сооружений (размещение линейных объектов электроснабжения ПАО «Россети Московский регион»)
21	50:09:0010516:201	876	Для садоводства	50:09:0010516:201/чзУ1	182	Размещение инженерных сооружений (размещение линейных объектов электроснабжения ПАО «Россети Московский регион»)

Порядковый № публичного (планируемого) сервитута	Кадастровый номер существующего земельного участка	Площадь существующего земельного участка, кв.м	Вид разрешенного использования существующего земельного участка	Условный номер публичного (планируемого) постоянного сервитута	Площадь образуемого публичного (планируемого) сервитута, кв.м	Назначение публичного (планируемого) постоянного сервитута
22	50:09:0030237:73	391640	Для сельскохозяйственного производства	50:09:0030237:73/чзУ1	9900	Размещение инженерных сооружений(размещение линейных объектов электроснабжения ЦАО «ФСК ЕЭС»)
23	50:09:0030237:73	391640	Для сельскохозяйственного производства	50:09:0030237:73/чзУ2	9164	Размещение инженерных сооружений(размещение линейных объектов электроснабжения ЦАО «ФСК ЕЭС»)
24	50:09:0030237:73	391640	Для сельскохозяйственного производства	50:09:0030237:73/чзУ3	164	Размещение инженерных сооружений(размещение линейных объектов электроснабжения ЦАО «ФСК ЕЭС»)
25	50:09:0030237:73	391640	Для сельскохозяйственного производства	50:09:0030237:73/чзУ4	8910	Размещение инженерных сооружений(размещение линейных объектов электроснабжения ЦАО «ФСК ЕЭС»)

Порядковый № публичного (планируемого) сервитута	Кадастровый номер существующего земельного участка	Площадь существующего земельного участка, кв.м	Вид разрешенного использования земельного участка	Условный номер публичного (планируемого) постоянного сервитута	Площадь образуемого публичного (планируемого) сервитута, кв.м	Назначение публичного (планируемого) постоянного сервитута
26	50:09:0000000:190139	103420 1	Для сельскохозяйственного производства	50:09:0000000:190139/чз У1	25	Размещение инженерных сооружений(размещение линейных объектов электроснабжения ПАО «ФСК ЕЭС»)
27	50:09:0030237	-	-	50:09:0030237/ЗУ1/чзУ1	590	Размещение инженерных сооружений(размещение линейных объектов электроснабжения ПАО «ФСК ЕЭС»)
28	50:09:0030237	-	-	50:09:0030237/ЗУ1/чзУ2	228	Размещение инженерных сооружений(размещение линейных объектов электроснабжения ПАО «ФСК ЕЭС»)
29	50:09:0030237	-	-	50:09:0030237/ЗУ1/чзУ3	5434	Размещение инженерных сооружений(размещение линейных объектов электроснабжения ПАО «ФСК ЕЭС»)
30	50:09:0030237	-	-	50:09:0030237/ЗУ1/чзУ4	42	Размещение инженерных сооружений(размещение линейных объектов электроснабжения ПАО «ФСК ЕЭС»)

Порядковый № публичного (планируемого) сервитута	Кадастровый номер существующего земельного участка	Площадь существующего земельного участка, кв.м	Вид разрешенного использования существующего земельного участка	Условный номер публичного (планируемого) постоянного сервитута	Площадь образуемого публичного (планируемого) постоянного сервитута, кв.м	Назначение публичного (планируемого) постоянного сервитута
						«ФСК ЕЭС» Размещение инженерных сооружений (размещение линейных объектов электроснабжения ПАО «ФСК ЕЭС»)
31	50:09:0030237	-	-	50:09:0030237/ЗУ1/чзус	298	Размещение инженерных сооружений (размещение линейных объектов электроснабжения ПАО «ФСК ЕЭС»)
32	50:09:0030237:73	391640	Для сельскохозяйственного производства	50:09:0030237:73/чзус	807	Размещение инженерных сооружений (размещение линейных объектов электроснабжения ПАО «ФСК ЕЭС»)
33	50:09:0030237:73	391640	Для сельскохозяйственного производства	50:09:0030237:73/чзуб	3329	Размещение инженерных сооружений (размещение линейных объектов электроснабжения ПАО «ФСК ЕЭС»)
34	50:09:0030237:73	391640	Для сельскохозяйственного производства	50:09:0030237:73/чзус7	169	Размещение инженерных сооружений (размещение линейных объектов электроснабжения ПАО «ФСК ЕЭС»)

Каталог координат поворотных точек границ публичных сервитутов (планируемых)
 Система координат МСК-50
 Таблица 14

Номера точек	Координаты, м	
	X	Y
164		
147	516352.85	2152697.83
146	516367.8	2152700.59
145	516421.41	2152708.43
144	516421.81	2152708.44
1441	516421.5	2152711.45
991	516420.68	2152720.41
990	516420.32	2152720.4
989	516365.84	2152712.43
988	516350.78	2152709.65
147	516352.85	2152697.83
165		
1089	521510.14	2152152.18
1088	521522.68	2152155.09
1154	521527.44	2152156.19
1085	521563.98	2152164.4
1084	521582.36	2152168.53
1083	521582.42	2152168.54
1082	521583.38	2152168.76
1073	521578.99	2152188.28
1072	521577.94	2152188.04
1071	521561.21	2152184.28
1442	521563.03	2152177.14
1443	521524.93	2152168.53
1167	521523.27	2152175.75
1166	521523.02	2152175.69
1165	521522.95	2152175.68
1076	521520.63	2152175.14
1079	521505.76	2152171.69
1089	521510.14	2152152.18
166		
991	516420.68	2152720.41
1441	516421.5	2152711.45
144	516421.81	2152708.44
143	516443.01	2152709.22
142	516486.84	2152705.14
141	516521.52	2152698.97
140	516552.41	2152689.86
139	516573.97	2152682.73
440	516578.09	2152694.01

Номера точек	Координаты, м	
	X	Y
464	516556	2152701.32
463	516524.28	2152710.67
462	516488.45	2152717.04
461	516443.34	2152721.25
460	516441.18	2152721.17
459	516442.72	2152722.02
458	516451.64	2152731.43
1250	516450.15	2152731.49
1249	516449.58	2152731.51
1248	516440.77	2152731.6
993	516437.75	2152728.42
992	516423.6	2152720.52
991	516420.68	2152720.41
167		
285	522034.02	2152918.56
284	522014.91	2152935.16
283	521908.64	2153025.77
1444	522014.79	2152935.05
285	522034.02	2152918.56
168		
1445	515850.26	2153319.08
1446	515861.01	2153322.77
1105	515868.59	2153327.62
1190	515866.85	2153330.26
1445	515850.26	2153319.08
169		
100	521165.95	2152070.98
99	521175.65	2152075.64
98	521165.84	2152100.46
97	521175.12	2152105.39
96	521166.33	2152119.58
95	521158.71	2152115.19
94	521153.7	2152123.62
120	521130.51	2152145.95
122	521129.2	2152147.21
686	521119.61	2152143.27
103	521106.24	2152137.77
102	521115.31	2152127.95
101	521145.1	2152103.91
100	521165.95	2152070.98

Номера точек	Координаты, м	
	X	Y
170		
224	521072.99	2152202.37
806	521095.55	2152212.74
816	521091.91	2152231.04
815	521086.2	2152248.88
814	521067.81	2152277.94
226	521057.59	2152273.16
225	521069.28	2152238.81
224	521072.99	2152202.37
171		
1447	521030.84	2152182.04
1448	521064.1	2152118.04
1139	521075.33	2152123.01
1138	521042.3	2152187.11
1447	521030.84	2152182.04
172		
1449	521008.65	2152222.78
1450	521012.38	2152216.04
1176	521024.47	2152221.72
1177	521020.95	2152228.55
1449	521008.65	2152222.78
173		
1451	520993.44	2152207.15
1450	521012.38	2152216.04
1449	521008.65	2152222.78
1247	520990	2152213.74
1451	520993.44	2152207.15
174		
1452	521044.39	2152109.34
1448	521064.1	2152118.04
1447	521030.84	2152182.04
1453	521011.08	2152173.29
1452	521044.39	2152109.34
175		
1454	516166.28	2152122.15
1455	516166.42	2152123.28
1456	516175.37	2152218.51
1457	516179.3	2152258.2
174	516185.58	2152260.37
1181	516185.81	2152263.44
1224	516178.08	2152260.76
1179	516149.75	2152250.94

Номера точек	Координаты, м	
	X	Y
1178	516149.64	2152249.52
1099	516149.5	2152247.87
1458	516159.98	2152251.5
1459	516158.31	2152233.61
1460	516167.44	2152236.86
1461	516151.9	2152139.03
1462	516149.46	2152123.69
1463	516161.85	2152122.55
1454	516166.28	2152122.15
176		
1462	516149.46	2152123.69
1461	516151.9	2152139.03
1460	516167.44	2152236.86
1459	516158.31	2152233.61
1458	516159.98	2152251.5
1099	516149.5	2152247.87
1101	516148.02	2152229.9
1464	516143.63	2152176.73
1465	516141.88	2152156.54
1466	516141.33	2152150.68
1467	516141.32	2152150.56
1468	516139.93	2152134.71
1469	516138.97	2152124.66
1470	516148.1	2152123.81
1462	516149.46	2152123.69
177		
1471	516174.78	2152131.44
1472	516174.79	2152131.59
1473	516176.18	2152147.46
1474	516176.73	2152153.33
1475	516176.74	2152153.46
1476	516178.5	2152173.74
1477	516178.5	2152173.81
176	516184.52	2152246.69
175	516184.53	2152246.79
174	516185.58	2152260.37
1457	516179.3	2152258.2
1456	516175.37	2152218.51
1455	516166.42	2152123.28
1454	516166.28	2152122.15
1478	516173.82	2152121.46
1471	516174.78	2152131.44

Номера точек	Координаты, м	
	X	Y
178		
893	520911.44	2152157.54
1341	520910.16	2152160.38
1340	520893.27	2152152.95
1339	520894.76	2152149.03
893	520911.44	2152157.54
179		
1237	521067.64	2151992.17
1479	521072.99	2151980.27
1480	521086.29	2151988.48
1481	521093.26	2151972.84
1482	521108.94	2151982.78
1483	521101.12	2151999.87
1245	521095.78	2152010.19
1244	521084.56	2152003.7
1243	521083.65	2152003.14
1242	521077.41	2151999
1241	521077.08	2151998.78
1240	521072.18	2151995.37
1239	521072.1	2151995.31
1238	521067.67	2151992.19
1237	521067.64	2151992.17
180		
1221	516196.78	2152488.77
1484	516181.55	2152489.98
1230	516176.85	2152490.34
1229	516168.33	2152393.47
1228	516168.32	2152393.37
1227	516162.86	2152323.64
1226	516162.85	2152323.63
1225	516157.48	2152253.62
1224	516178.08	2152260.76
1223	516182.8	2152322.09
1222	516188.25	2152391.76
1221	516196.78	2152488.77
181		
1105	515868.59	2153327.62
1446	515861.01	2153322.77
1107	515869.9	2153325.82
1106	515869.19	2153326.72
1105	515868.59	2153327.62
182		

Номера точек	Координаты, м	
	X	Y
833	521241.04	2152282.91
836	521239.96	2152293.85
835	521229.01	2152292.78
834	521230.09	2152281.83
833	521241.04	2152282.91
183		
81	520627.57	2151947.57
84	520629.27	2151947.95
83	520719.14	2151892.71
82	520723.7	2151877.23
66	520717.43	2151875.86
182	520735.74	2151865.52
1485	520752.22	2151869.1
1486	520747.68	2151884.58
1487	520724.62	2151897.23
1488	520691.83	2151919.99
1489	520657.84	2151939.82
1490	520655.24	2151935.6
1491	520629.32	2151950.86
81	520627.57	2151947.57
184		
1149	521086.45	2152152.6
1150	521078.51	2152170.52
1151	521070.69	2152167.05
1152	521079.84	2152149.67
1149	521086.45	2152152.6
185		
1098	522219.26	2152572.77
1097	522226.5	2152581.53
1096	522232.89	2152589.24
1095	522243.75	2152602.01
1094	522255.14	2152615.25
1093	522259.62	2152620.42
1092	522264.67	2152626.21
858	522253.14	2152643.41
857	522209.19	2152591.99
1492	522203.81	2152585.47
1098	522219.26	2152572.77
187		
1500	520912.33	2151770.76
1501	520934.63	2151803.54
1502	520931.78	2151805.68

Номера точек	Координаты, м	
	X	Y
1503	520925.96	2151805.11
1504	520924.62	2151805.97
1505	520921.9	2151806.8
1506	520906.99	2151785.04
1507	520901.47	2151775.19
1508	520911.13	2151771.56
1500	520912.33	2151770.76
188		
1902	522424.22	2152527.3
1903	522253.46	2152669.21
1904	522283.33	2152703.75
1905	522206.09	2152770.56
1906	522172.41	2152737.9
1907	521944.09	2152934.63
1908	521931.74	2152920.17
859	522072.93	2152799.54
858	522253.14	2152643.41
5	522267.42	2152622.11
11	522414.59	2152499
1909	522433.3	2152518.56
1902	522424.22	2152527.3
189		
1518	521185.17	2152016.4
1519	521196.48	2152022.11
1520	521194.25	2152026.33
1521	521246.31	2152052.99
1522	521267.61	2152063.29
1133	521253.87	2152090.32
1135	521245.89	2152086.25
86	521230.79	2152078.66
85	521162.91	2152039.17
1523	521159.17	2152038.2
1524	521149.52	2152033.33
1525	521152.52	2152027.11
1526	521154.36	2152027.71
1527	521166.71	2152007
1255	521171.31	2152009.34
1518	521185.17	2152016.4
190		
1528	520917.39	2151748.36
1529	520918.2	2151749.81
1530	520929.93	2151770.75

Номера точек	Координаты, м	
	X	Y
31	520958.08	2151811.85
30	520995.12	2151861.71
29	521044.01	2151925.67
26	521060.66	2151944.82
25	521074.02	2151958.45
24	521083.44	2151966.6
1481	521093.26	2151972.84
1480	521086.29	2151988.48
1479	521072.99	2151980.27
1237	521067.64	2151992.17
1332	521066.73	2151991.47
1331	521062.3	2151987.88
1330	521061.88	2151987.53
664	521061.73	2151987.4
663	521063.17	2151984.77
662	521055.52	2151978.14
661	521040.81	2151963.14
660	521023.11	2151942.78
659	520936.1	2151827.54
658	520929	2151817.17
1505	520921.9	2151806.8
1504	520924.62	2151805.97
1503	520925.96	2151805.11
1502	520931.78	2151805.68
1501	520934.63	2151803.54
1500	520912.33	2151770.76
1508	520911.13	2151771.56
1507	520901.47	2151775.19
1531	520900.05	2151772.65
1532	520892.05	2151758.38
1533	520915.53	2151745.04
1528	520917.39	2151748.36
192		
1538	521158.23	2152037.73
1523	521159.17	2152038.2
85	521162.91	2152039.17
1539	521161.34	2152042.88
1402	521160.72	2152043.22
1401	521154.26	2152039.94
1538	521158.23	2152037.73
193		
1302	515844.04	2153314.89

Номера точек	Координаты, м	
	X	Y
1540	515844.09	2153314.94
1191	515872.73	2153334.23
1541	515872.58	2153334.5
1542	515872.44	2153334.74
1188	515869.5	2153339.84
1187	515868.82	2153340.87
1186	515862.51	2153351.27
1185	515857.63	2153359.69
1184	515852.74	2153370.23
1183	515848.33	2153380.81
1182	515847.88	2153381.96
1543	515846.7	2153384.52
1293	515844.59	2153390.46
1292	515844.04	2153391.89
1291	515839.48	2153404.57
1290	515839.45	2153404.65
1289	515831.74	2153425.77
1288	515823.92	2153448.65
1287	515823.85	2153448.87
1286	515805.79	2153499.61
1285	515805.79	2153499.63
1284	515788.1	2153549.17
1283	515788.07	2153549.26
1282	515765.12	2153612.56
1281	515739.48	2153684.2
1280	515713.37	2153756.97
1279	515688.54	2153827.03
1326	515655.59	2153815.21
1325	515680.39	2153745.25
1324	515680.41	2153745.18
1323	515706.53	2153672.4
1322	515732.18	2153600.73
1321	515732.2	2153600.67
1320	515755.15	2153537.37
1319	515772.82	2153487.87
1318	515790.84	2153437.24
1317	515798.67	2153414.29
1316	515798.8	2153413.94
1315	515806.56	2153392.68
1314	515811.18	2153379.85
1313	515811.32	2153379.45
1312	515815.77	2153367.97

Номера точек	Координаты, м	
	X	Y
1311	515815.93	2153367.56
1310	515820.56	2153356.44
1309	515820.84	2153355.81
1308	515826.21	2153344.23
1307	515826.95	2153342.82
1306	515832.32	2153333.56
1305	515832.5	2153333.26
1304	515839.07	2153322.43
1303	515839.44	2153321.86
1302	515844.04	2153314.89
за исключением:		
1544	515690.97	2153761.63
1545	515678.73	2153756.24
1546	515677	2153757.11
1547	515673.97	2153770.13
1548	515674.61	2153771.4
1549	515686.84	2153776.79
1550	515688.58	2153775.92
1551	515691.6	2153762.9
1544	515690.97	2153761.63
194		
1552	520990.68	2152089.9
667	520999.55	2152093.82
666	521003.52	2152095.58
1342	520974.41	2152151.84
889	520971.58	2152155.81
888	520946.51	2152144.7
887	520900.84	2152125.19
886	520854.43	2152107.79
885	520799.49	2152092.1
884	520743.33	2152081.54
883	520686.44	2152076.23
882	520629.3	2152076.19
881	520594.97	2152078.62
880	520574.5	2152080.86
879	520569.18	2152016.06
878	520575.19	2152015.4
877	520579.93	2152008.81
193	520603.49	2151976.09
192	520618.81	2151952.35
62	520623.21	2151946.61
81	520627.57	2151947.57

Номера точек	Координаты, м	
	X	Y
1491	520629.32	2151950.86
1490	520655.24	2151935.6
1489	520657.84	2151939.82
1488	520691.83	2151919.99
1487	520724.62	2151897.23
1486	520747.68	2151884.58
1485	520752.22	2151869.1
182	520735.74	2151865.52
181	520756.73	2151853.65
1531	520900.05	2151772.65
1507	520901.47	2151775.19
1506	520906.99	2151785.04
1505	520921.9	2151806.8
658	520929	2151817.17
678	520924.1	2151819.94
194	520800.24	2151889.94
205	520727.82	2151930.87
204	520714.98	2151939.07
203	520703.59	2151946.15
202	520692.61	2151953.84
201	520682.79	2151961.54
200	520669.05	2151975.58
199	520666.31	2151979.15
1553	520664.25	2151981.83
1554	520679.53	2152007.29
1555	520752.79	2152014.13
188	520789.66	2152021.06
187	520815.14	2152025.85
186	520827.29	2152029.32
1556	520875.74	2152043.16
1557	520926.14	2152062.06
1558	520973.63	2152082.34
1552	520990.68	2152089.9
за исключением:		
1534	520878.15	2151797.05
1537	520881.67	2151804.52
1536	520907	2151791.52
1535	520902.77	2151783.84
1534	520878.15	2151797.05
195		
1559	521161.44	2152015.83
1560	521158.2	2152014.8

Номера точек	Координаты, м	
	X	Y
1561	521160	2152009.08
1562	521164.61	2152010.51
1559	521161.44	2152015.83
196		
1563	516085.17	2153534.88
1564	516111.54	2153554.13
1565	516108.01	2153558.98
1566	516082.01	2153540.03
725	516084.64	2153535.94
1563	516085.17	2153534.88
197		
1567	520880.07	2152044.78
1568	520880.04	2152043.53
1569	520877.98	2152039.73
1570	520877.31	2152032.09
1571	520883.29	2152031.57
1572	520883.85	2152037.97
1573	520885.99	2152041.91
1574	520886.17	2152047.07
1567	520880.07	2152044.78
198		
1575	521759.38	2153041.93
1576	521764.66	2153052.86
1577	521760.06	2153057.16
1578	521754.65	2153045.91
1575	521759.38	2153041.93
199		
1575	521759.38	2153041.93
1578	521754.65	2153045.91
1579	521751.03	2153038.39
1580	521749.37	2153029.47
1581	521753.14	2153022.85
1582	521758.35	2153025.82
1583	521755.67	2153030.53
1584	521756.78	2153036.51
1575	521759.38	2153041.93
200		
1520	521194.25	2152026.33
1585	521195.9	2152023.21
1586	521201.25	2152025.06
1587	521210.17	2152033.53
1588	521209.86	2152034.32

Номера точек	Координаты, м	
	X	Y
1520	521194.25	2152026.33
201		
1589	521193.23	2152075.06
92	521181.66	2152103.35
91	521179.65	2152092.04
90	521188.25	2152076.64
1589	521193.23	2152075.06
202		
188	520789.66	2152021.06
1555	520752.79	2152014.13
1590	520692.11	2152008.46
1591	520736.81	2152009.7
1592	520789.69	2152014.66
189	520794.18	2152015.72
188	520789.66	2152021.06
203		
1556	520875.74	2152043.16
186	520827.29	2152029.32
191	520824.4	2152022.83
1556	520875.74	2152043.16
204		
94	521153.7	2152123.62
1593	521161.19	2152124.74
1594	521141.32	2152145.52
1595	521142.8	2152152.88
121	521140.09	2152151.68
120	521130.51	2152145.95
94	521153.7	2152123.62
205		
1596	516504.35	2152610.68
1597	516553.67	2152613.65
1598	516552.47	2152633.62
1599	516498.53	2152630.38
1596	516504.35	2152610.68
206		
1600	515931.15	2153590.37
1601	515940.28	2153586.63
1602	515932.29	2153600.26
1603	515927.12	2153597.22
1600	515931.15	2153590.37
207		
1604	521800.98	2153018.92

Номера точек	Координаты, м	
	X	Y
1605	521794.91	2153012.12
1606	521800.29	2153007.6
1607	521806.13	2153014.11
1604	521800.98	2153018.92
208		
1608	521823.64	2153100.52
350	521827.02	2153097.51
349	521824.04	2153098.21
352	521850.85	2153075.25
351	521851.81	2153076.15
349	521886.83	2153048.51
1609	521893.32	2153053.15
1610	521836.39	2153103.09
1611	521832.21	2153104.93
1612	521829.64	2153107.23
1608	521823.64	2153100.52
209		
1613	521394.12	2152427.36
1614	521416.73	2152449.11
1615	521434.34	2152440.21
1616	521434.06	2152443.45
1617	521414.34	2152450.12
1618	521405.31	2152455.58
1619	521383.94	2152435.08
1620	521393.86	2152427.45
1613	521394.12	2152427.36
210		
1621	516338.46	2152600.57
1622	516425.96	2152605.94
150	516420.05	2152644.53
1623	516399.26	2152667.29
1624	516397.8	2152635.18
1625	516336.5	2152631.3
1621	516338.46	2152600.57
211		
1626	521622.12	2152476.32
876	521649.92	2152488.63
875	521641.99	2152501.11
1627	521648.23	2152506.62
1628	521629.69	2152510.7
1626	521622.12	2152476.32
212		

Номера точек	Координаты, м	
	X	Y
1629	522313.58	2152723.75
1630	522317.84	2152728.57
1631	522291.05	2152752.19
1632	522281.51	2152760.18
1633	522285.64	2152769.18
1634	522299.34	2152791.46
1635	522305.27	2152808.08
1636	522308.8	2152825.75
1637	522309.25	2152851.89
1638	522301.16	2152879.37
1639	522292.38	2152869.18
325	522295.07	2152862.29
324	522298.26	2152848.57
323	522299.28	2152834.59
322	522298.32	2152820.7
321	522295.7	2152806.79
320	522290.76	2152793.23
319	522283.22	2152781.18
318	522274.75	2152770.22
317	522268.9	2152763.52
316	522290.94	2152743.9
1629	522313.58	2152723.75
213		
1640	522114.5	2152928.23
1641	522134.15	2152915.43
310	522136.46	2152916.05
309	522160.33	2152925.07
1642	522161.7	2152925.24
1643	522174.92	2152942.23
1644	522122.39	2152928.53
1640	522114.5	2152928.23
214		
1645	522085.62	2152947.06
1646	522092.68	2152942.45
1647	522084.66	2152981.95
1648	522072.44	2153041.76
1437	522072.48	2153042.22
1440	522066.49	2153042.52
1649	522066.38	2153041.44
1650	522078.78	2152980.75
1645	522085.62	2152947.06
215		

Номера точек	Координаты, м	
	X	Y
1651	521967.44	2152520.85
1652	521968.35	2152512.33
1653	521978.3	2152513.37
1654	521977.39	2152522.01
1655	521983.74	2152520.65
1656	521984.47	2152514.46
1657	521994.4	2152515.62
1658	521992.84	2152528.94
1659	521989.3	2152529.69
845	521975.5	2152524.42
1651	521967.44	2152520.85
216		
1660	522322.89	2152724.12
1661	522318.72	2152719.18
314	522330.46	2152708.72
1662	522327.43	2152704.78
1663	522335.52	2152698.28
1664	522340.92	2152708.23
1660	522322.89	2152724.12
217		
1665	521385.94	2152419.47
1613	521394.12	2152427.36
1620	521393.86	2152427.45
1619	521383.94	2152435.08
1666	521378.35	2152429.72
1667	521376.56	2152428.47
765	521383.08	2152423.13
1665	521385.94	2152419.47
218		
1668	521902.31	2152602.19
1669	521915.23	2152602.83
338	521917.94	2152604.77
337	521932.26	2152617.54
336	521936.98	2152622.73
1670	521936.25	2152630.88
1671	521916.08	2152613.09
1672	521904.55	2152605.31
1673	521903.94	2152613.63
1411	521901.44	2152613.44
1668	521902.31	2152602.19
219		
1674	521472.76	2152408.07

Номера точек	Координаты, м	
	X	Y
691	521479.1	2152412.18
1675	521512.85	2152427.82
1676	521470.15	2152411.25
1674	521472.76	2152408.07
220		
1677	521451.06	2152434.11
1678	521451.35	2152430.17
1679	521453.21	2152428.66
1677	521451.06	2152434.11
221		
1680	521588.5	2152318.52
1420	521593.61	2152320.25
1419	521610.53	2152325.97
1681	521614.88	2152346.42
868	521611.09	2152345.54
1682	521595.01	2152349.24
1680	521588.5	2152318.52
222		
1639	522292.38	2152869.18
1638	522301.16	2152879.37
1683	522299.42	2152885.29
1684	522281.91	2152911.65
1685	522253.57	2152933.66
1686	522221.34	2152945.31
1687	522185.94	2152945.11
1643	522174.92	2152942.23
1642	522161.7	2152925.24
347	522198.32	2152929.67
346	522212.57	2152929.53
345	522226.64	2152927.22
344	522240.11	2152922.85
343	522252.82	2152916.55
342	522264.34	2152908.47
341	522274.38	2152898.61
340	522283.15	2152887.72
339	522289.96	2152875.37
1639	522292.38	2152869.18
223		
1641	522134.15	2152915.43
1640	522114.5	2152928.23
1688	522095.71	2152927.54
1646	522092.68	2152942.45

Номера точек	Координаты, м	
	X	Y
1645	522085.62	2152947.06
1689	522089.63	2152927.3
1690	522087.72	2152927.23
1691	522085.69	2152932.01
1692	522082.94	2152934.9
1693	522079.35	2152936.62
1694	522075.38	2152936.96
1695	522071.54	2152935.88
1696	522068.34	2152933.52
1697	522066.17	2152930.18
1698	522051.17	2152937.89
1423	522050.45	2152938.31
1211	522049.12	2152924.52
331	522055.13	2152919.13
330	522070.8	2152914.07
329	522101.67	2152909.78
328	522119.2	2152911.39
1641	522134.15	2152915.43
224		
1699	522339.67	2152678.06
299	522332.57	2152669.81
298	522355.57	2152649.21
297	522361.64	2152636.57
1700	522396.2	2152606.95
1701	522398.26	2152609.39
1702	522394.25	2152612.8
1703	522393.32	2152615.24
1704	522362.23	2152645.4
1705	522355.47	2152651.31
1706	522359.29	2152655.75
1707	522350.84	2152663.02
1699	522339.67	2152678.06
225		
1618	521405.31	2152455.58
1617	521414.34	2152450.12
1616	521434.06	2152443.45
1708	521433	2152456.2
1709	521415.3	2152465.17
1618	521405.31	2152455.58
226		
1710	522331.06	2152690.04
1663	522335.52	2152698.28

Номера точек	Координаты, м	
	X	Y
1662	522327.43	2152704.78
301	522322.03	2152697.77
1710	522331.06	2152690.04
227		
1661	522318.72	2152719.18
1660	522322.89	2152724.12
1630	522317.84	2152728.57
1629	522313.58	2152723.75
1661	522318.72	2152719.18
228		
286	522035.1	2152931.34
1424	522036.39	2152946.56
1711	522029.8	2152950.43
1712	522026.74	2152950.35
1713	522019.86	2152954.5
1714	522009.98	2152962.97
1715	522021.7	2152981.89
1716	522024.79	2152990.47
1717	522019.14	2152992.5
1718	522016.27	2152984.51
1719	522005.37	2152966.92
1720	521997.48	2152973.69
1721	522008.74	2152990.01
1722	522011.2	2152991.21
1723	522014.42	2153000.11
1724	522008.77	2153002.15
1725	522006.38	2152995.54
1726	522004.69	2152994.71
1727	521992.91	2152977.63
1728	521948.19	2153013.99
1729	521942.15	2153019.2
289	521937.95	2153016.2
288	521939.42	2153008.99
287	521993.67	2152962.16
286	522035.1	2152931.34
229		
1674	521472.76	2152408.07
1676	521470.15	2152411.25
1730	521461.44	2152407.87
1679	521453.21	2152428.66
1678	521451.35	2152430.17
781	521453.79	2152396.83

Номера точек	Координаты, м	
	X	Y
692	521459.04	2152399.17
1674	521472.76	2152408.07
230		
1669	521915.23	2152602.83
1668	521902.31	2152602.19
1414	521901.78	2152608.96
1413	521898.24	2152606.68
1731	521898.62	2152601.32
1732	521889.31	2152595.04
1733	521828.7	2152567.33
1734	521827.06	2152576.33
1416	521826.22	2152582.99
1415	521820.41	2152581.22
1735	521821.13	2152575.41
1736	521823.07	2152564.76
1737	521774.88	2152542.61
1738	521765.86	2152538.6
1739	521760.41	2152527.23
864	521875.24	2152579.23
863	521885.56	2152584.05
862	521902.35	2152593.59
1669	521915.23	2152602.83
231		
1421	521590.49	2152308.71
1420	521593.61	2152320.25
1680	521588.5	2152318.52
1740	521586.59	2152309.53
1421	521590.49	2152308.71
232		
1741	517493.01	2152225.95
1742	517486.87	2152226.2
1743	517488.4	2152217.39
1744	517487.99	2152215.74
1745	517488.86	2152210.65
1746	517494.84	2152211.26
1747	517494.12	2152215.52
1748	517494.52	2152217.17
1741	517493.01	2152225.95
233		
1749	517475.55	2152291.82
1750	517481.68	2152291.56
1751	517474.6	2152332.6

Номера точек	Координаты, м	
	X	Y
1752	517473.51	2152335.21
1753	517472.7	2152339.74
1754	517466.79	2152338.69
1755	517467.71	2152333.5
1756	517468.8	2152330.9
1749	517475.55	2152291.82
234		
1757	519709.21	2152055.65
1758	519703.06	2152053.19
1759	519701.96	2152031.52
1760	519707.95	2152031.23
1757	519709.21	2152055.65
235		
1761	516816.61	2152222.43
1762	516825.21	2152215.12
1763	516829.2	2152210.5
1764	516833.89	2152214.56
1765	516829.58	2152219.53
1766	516826.57	2152222.1
1761	516816.61	2152222.43
236		
1767	521007.23	2152180.68
1768	521008.08	2152191.19
1769	521001.48	2152191.72
1767	521007.23	2152180.68
237		
1770	516683.54	2152365.18
1771	516683.67	2152367.13
1772	516694.09	2152367.78
1773	516690.45	2152371.27
1774	516686.87	2152376.75
1775	516679.18	2152373.44
1776	516682.05	2152366.24
1770	516683.54	2152365.18
238		
1777	516701.2	2152360.97
1772	516694.09	2152367.78
1771	516683.67	2152367.13
1770	516683.54	2152365.18
1778	516690.37	2152360.3
1777	516701.2	2152360.97
239		

Номера точек	Координаты, м	
	X	Y
1449	521008.65	2152222.78
1425	521020.95	2152228.57
1428	521009.26	2152251.26
1779	521004.75	2152248.89
1780	521003.52	2152247.93
1781	520977	2152298.35
1782	520971.69	2152295.56
1783	520998.19	2152245.17
1784	520996.69	2152244.39
1449	521008.65	2152222.78
240		
1429	521075.33	2152123
1448	521064.1	2152118.04
1785	521089.95	2152068.29
1786	521090.62	2152068.63
1787	521111.6	2152028.37
1788	521116.92	2152031.14
1789	521095.97	2152071.36
1430	521100.67	2152073.82
1429	521075.33	2152123
241		
1436	521024.48	2152221.72
1450	521012.38	2152216.04
1790	521025.32	2152192.66
1447	521030.84	2152182.04
1433	521042.3	2152187.12
1436	521024.48	2152221.72
242		
1785	521089.95	2152068.29
1448	521064.1	2152118.04
1791	521059.17	2152115.86
1792	521084.81	2152065.66
1785	521089.95	2152068.29
243		
1447	521030.84	2152182.04
1790	521025.32	2152192.66
1450	521012.38	2152216.04
1793	521007.95	2152213.96
1794	521025.66	2152179.75
1447	521030.84	2152182.04
244		
1784	520996.69	2152244.39

Номера точек	Координаты, м	
	X	Y
1795	520993.14	2152242.55
1796	521004.44	2152220.74
1449	521008.65	2152222.78
1784	520996.69	2152244.39
245		
1910	516545.99	2152680.67
1911	516546.22	2152680.21
1912	516540.86	2152677.51
1913	516538.25	2152682.73
1910	516545.99	2152680.67
246		
1914	522679.99	2152362.91
1915	522560.48	2152466.05
1916	522432.05	2152576.21
1917	522290.25	2152697.77
1904	522283.33	2152703.75
1903	522253.46	2152669.21
1902	522424.22	2152527.3
1909	522433.3	2152518.56
11	522414.59	2152499
1918	522612.66	2152333.31
1919	522637.66	2152313.59
1920	522745.6	2152220.81

Номера точек	Координаты, м	
	X	Y
1921	522789.45	2152268.82
1922	522737.92	2152313.11
1914	522679.99	2152362.91
247		
348	521899.36	2153033.69
1923	521797.95	2153120.56
1924	521698.55	2153205.7
1925	521672.31	2153175.03
1926	521461.57	2153355.38
1927	521446.1	2153338.08
1928	521586.09	2153216.99
558	521585.75	2153216.23
557	521906.57	2152941.67
1908	521931.74	2152920.17
1907	521944.09	2152934.63
1906	522172.41	2152737.9
1905	522206.09	2152770.56
1212	522115.7	2152848.74
285	522034.02	2152918.56
284	522014.91	2152935.16
283	521908.64	2153025.77
348	521899.36	2153033.69

Каталог координат поворотных точек границ публичных сервитутов (планируемых) в зоне планируемого размещения линейных объектов, подлежащих реконструкции в связи с изменением их местоположения - линий электропередач ПАО «Россети Московский регион»

Система координат МСК-50
Таблица 15

Номера точек	Координаты, м	
	X	Y
1		
1	521191,87	2152296,51
2	521190,89	2152299,87
3	521194,35	2152302,51
4	521195,67	2152302,89
5	521198,53	2152302,65
6	521233,18	2152334,63
7	521211,65	2152299,99
8	521229,43	2152288,49
9	521229,01	2152292,78
10	521239,96	2152293,85

Номера точек	Координаты, м	
	X	Y
11	521241,04	2152282,91
12	521238,45	2152282,66
13	521244,40	2152278,81
14	521262,24	2152286,72
15	521355,59	2152436,92
16	521355,27	2152436,99
17	521351,67	2152461,25
18	521346,78	2152465,36
19	521327,70	2152475,63
20	521310,43	2152472,96
21	521313,88	2152449,73

Номера точек	Координаты, м	
	X	Y
22	521305,75	2152431,45
23	521256,36	2152424,19
24	521154,45	2152330,02
25	521113,74	2152351,65
26	521115,27	2152345,50
27	521075,15	2152327,84
28	521069,41	2152333,88
29	521065,29	2152341,67
30	521053,43	2152348,02
31	521046,82	2152344,50
32	521043,66	2152350,49
33	521031,05	2152345,03
34	521024,78	2152342,32
35	521162,30	2152269,22
1	521191,87	2152296,51
2		
36	520978,42	2152402,14
37	520980,20	2152410,83
38	520976,53	2152413,18
39	520975,19	2152413,45
40	520970,89	2152412,74
41	520969,11	2152404,04
42	520972,78	2152401,70
43	520974,12	2152401,42
36	520978,42	2152402,14
3		
44	521349,07	2152500,22
45	521352,34	2152498,48
46	521353,65	2152500,63
47	521350,61	2152502,74
48	521347,34	2152504,48
49	521346,03	2152502,33
44	521349,07	2152500,22
4		
50	520994,61	2152383,79
51	520994,41	2152395,15
52	520989,19	2152395,71
53	520988,00	2152395,69
54	520982,80	2152394,94
55	520983,01	2152383,58
56	520988,23	2152383,03
57	520989,41	2152383,05

Номера точек	Координаты, м	
	X	Y
50	520994,61	2152383,79
5		
58	521364,06	2152497,27
59	521367,29	2152495,47
60	521368,65	2152497,58
61	521365,66	2152499,76
62	521362,43	2152501,57
63	521361,07	2152499,45
58	521364,06	2152497,27
6		
64	521035,48	2152395,36
65	521025,52	2152415,58
66	521007,24	2152424,99
67	521006,58	2152424,15
68	521004,21	2152415,24
69	521005,54	2152392,52
70	521012,91	2152379,00
64	521035,48	2152395,36
7		
71	520996,01	2152430,76
72	520991,86	2152432,90
73	520992,76	2152428,66
71	520996,01	2152430,76
8		
74	521335,98	2152500,03
75	521363,59	2152488,15
76	521380,58	2152477,14
77	521400,08	2152508,50
78	521358,11	2152535,64
74	521335,98	2152500,03
Вырез 1:		
44	521349,07	2152500,22
45	521352,34	2152498,48
46	521353,65	2152500,63
47	521350,61	2152502,74
48	521347,34	2152504,48
49	521346,03	2152502,33
44	521349,07	2152500,22
Вырез 2:		
58	521364,06	2152497,27
59	521367,29	2152495,47
60	521368,65	2152497,58

Номера точек	Координаты, м	
	X	Y
61	521365,66	2152499,76
62	521362,43	2152501,57
63	521361,07	2152499,45
58	521364,06	2152497,27
Вырез 3:		
79	521362,21	2152504,73
80	521369,15	2152500,17
81	521373,71	2152507,11
82	521366,77	2152511,67
79	521362,21	2152504,73
9		
79	521362,21	2152504,73
80	521369,15	2152500,17
81	521373,71	2152507,11
82	521366,77	2152511,67
79	521362,21	2152504,73
10		
14	521262,24	2152286,72
13	521244,40	2152278,81
83	521253,62	2152272,85
14	521262,24	2152286,72
11		
12	521238,45	2152282,66
11	521241,04	2152282,91
10	521239,96	2152293,85
9	521229,01	2152292,78
8	521229,43	2152288,49
12	521238,45	2152282,66
12		
1	521191,87	2152296,51
5	521198,53	2152302,65
4	521195,67	2152302,89
3	521194,35	2152302,51
2	521190,89	2152299,87
1	521191,87	2152296,51
13		
19	521327,70	2152475,63
18	521346,78	2152465,36
17	521351,67	2152461,25
84	521349,05	2152478,92
19	521327,70	2152475,63
14		

Номера точек	Координаты, м	
	X	Y
85	521117,15	2152382,21
86	521143,22	2152406,43
87	521142,65	2152406,28
88	521133,31	2152401,41
89	521125,27	2152394,60
90	521118,94	2152386,18
85	521117,15	2152382,21
15		
25	521113,74	2152351,65
91	521094,99	2152361,62
85	521117,15	2152382,21
90	521118,94	2152386,18
89	521125,27	2152394,60
88	521133,31	2152401,41
87	521142,65	2152406,28
86	521143,22	2152406,43
92	521145,36	2152408,42
93	521264,62	2152431,82
23	521256,36	2152424,19
22	521305,75	2152431,45
21	521313,88	2152449,73
20	521310,43	2152472,96
19	521327,70	2152475,63
94	521317,42	2152481,16
95	521304,76	2152490,64
96	521135,12	2152457,36
97	521111,42	2152445,13
98	521060,32	2152397,66
99	521048,33	2152403,83
100	521005,00	2152370,08
101	521009,59	2152364,17
102	521020,25	2152344,73
34	521024,78	2152342,32
33	521031,05	2152345,03
32	521043,66	2152350,49
31	521046,82	2152344,50
30	521053,43	2152348,02
29	521065,29	2152341,67
28	521069,41	2152333,88
27	521075,15	2152327,84
26	521115,27	2152345,50
25	521113,74	2152351,65

Номера точек	Координаты, м	
	X	Y
16		
103	521364,18	2152450,74
17	521351,67	2152461,25
16	521355,27	2152436,99
15	521355,59	2152436,92
103	521364,18	2152450,74
17		
103	521364,18	2152450,74
76	521380,58	2152477,14
75	521363,59	2152488,15
74	521335,98	2152500,03
104	521324,26	2152481,17
105	521321,75	2152493,98
95	521304,76	2152490,64
94	521317,42	2152481,16
19	521327,70	2152475,63
84	521349,05	2152478,92
17	521351,67	2152461,25
103	521364,18	2152450,74
18		
102	521020,25	2152344,73
101	521009,59	2152364,17
100	521005,00	2152370,08
106	520991,83	2152359,83
102	521020,25	2152344,73
19		
106	520991,83	2152359,83
100	521005,00	2152370,08
107	521036,03	2152394,25
64	521035,48	2152395,36
70	521012,91	2152379,00
69	521005,54	2152392,52
68	521004,21	2152415,24
67	521006,58	2152424,15
66	521007,24	2152424,99
71	520996,01	2152430,76
73	520992,76	2152428,66
72	520991,86	2152432,90
108	520976,82	2152440,65
109	520953,93	2152396,19
110	520966,17	2152389,90
111	520959,36	2152377,09

Номера точек	Координаты, м	
	X	Y
106	520991,83	2152359,83
Вырез 1:		
36	520978,42	2152402,14
37	520980,20	2152410,83
38	520976,53	2152413,18
39	520975,19	2152413,45
40	520970,89	2152412,74
41	520969,11	2152404,04
42	520972,78	2152401,70
43	520974,12	2152401,42
36	520978,42	2152402,14
Вырез 2:		
50	520994,61	2152383,79
51	520994,41	2152395,15
52	520989,19	2152395,71
53	520988,00	2152395,69
54	520982,80	2152394,94
55	520983,01	2152383,58
56	520988,23	2152383,03
57	520989,41	2152383,05
50	520994,61	2152383,79
20		
97	521111,42	2152445,13
96	521135,12	2152457,36
112	521121,76	2152454,74
97	521111,42	2152445,13
21		
99	521048,33	2152403,83
65	521025,52	2152415,58
64	521035,48	2152395,36
107	521036,03	2152394,25
99	521048,33	2152403,83

Каталог координат поворотных точек границ публичных сервитутов (планируемых) в зоне планируемого размещения линейных объектов, подлежащих реконструкции в связи с изменением их местоположения – линий электропередач ПАО «ФСК ЕЭС»

Система координат МСК-50

Таблица 16

Номер точки	Координаты, м	
	X	Y
22		
113	518396,65	2152142,44
176	518490,98	2152224,21
175	518453,77	2152203,16
174	518484,93	2152234,32
173	518483,32	2152286,32
172	518490,27	2152290,05
171	518490,36	2152296,85
117	518492,71	2152297,84
166	518494,76	2152299,03
118	518542,12	2152326,46
119	518579,10	2152343,61
120	518559,24	2152366,75
121	518378,46	2152210,12
122	518395,64	2152188,31
123	518378,01	2152173,21
124	518374,05	2152152,96
125	518376,57	2152152,54
126	518374,78	2152146,16
113	518396,65	2152142,44
23		
177	518321,30	2152068,10
130	518315,98	2152069,12
131	518298,23	2152070,52
132	518288,92	2152062,49
133	518285,69	2152048,68
134	518251,42	2152055,83
135	518252,59	2152060,81
136	518249,75	2152057,18
137	518099,05	2151976,93
138	518122,97	2151933,29
170	518129,94	2151932,83
180	518148,45	2151950,06
169	518155,65	2151942,27
141	518169,47	2151959,20
168	518199,69	2151967,38
179	518194,74	2151971,42
178	518259,95	2152018,91

Номер точки	Координаты, м	
	X	Y
177	518321,30	2152068,10
24		
143	518338,86	2152152,76
144	518343,40	2152177,05
145	518325,62	2152154,29
143	518338,86	2152152,76
25		
129	518335,90	2152065,30
146	518396,28	2152142,12
113	518396,65	2152142,44
126	518374,78	2152146,16
125	518376,57	2152152,54
124	518374,05	2152152,96
123	518378,01	2152173,21
122	518395,64	2152188,31
121	518378,46	2152210,12
147	518349,89	2152185,36
144	518343,40	2152177,05
143	518338,86	2152152,76
145	518325,62	2152154,29
135	518252,59	2152060,81
134	518251,42	2152055,83
133	518285,69	2152048,68
132	518288,92	2152062,49
131	518298,23	2152070,52
130	518315,98	2152069,12
129	518335,90	2152065,30
26		
148	518172,04	2151942,57
149	518187,84	2151951,22
150	518176,62	2151948,18
148	518172,04	2151942,57
27		
148	518172,04	2151942,57
150	518176,62	2151948,18
149	518187,84	2151951,22
151	518206,79	2151961,59
152	518210,87	2151963,83

Номер точки	Координаты, м	
	X	Y
127	518211,95	2151964,42
142	518205,22	2151968,88
141	518169,47	2151959,20
140	518155,25	2151941,78
139	518135,65	2151932,46
138	518122,97	2151933,29
153	518125,49	2151928,69
154	518129,74	2151920,94
155	518130,08	2151920,30
156	518131,23	2151920,23
157	518157,96	2151934,86
158	518160,97	2151936,51
148	518172,04	2151942,57
28		
166	518494,76	2152299,03
163	518580,88	2152341,54
119	518579,10	2152343,61
166	518494,76	2152299,03
29		
114	518490,98	2152224,21
159	518511,07	2152241,64
160	518600,22	2152319,01
161	518598,75	2152320,72
162	518582,53	2152339,62
163	518580,88	2152341,54
166	518494,76	2152299,03
117	518492,71	2152297,84
116	518492,67	2152291,65
115	518490,43	2152290,46
165	518490,43	2152290,14
164	518490,89	2152234,77
114	518490,98	2152224,21
30		
151	518206,79	2151961,59
152	518210,87	2151963,83
127	518211,95	2151964,42
142	518205,22	2151968,88
167	518204,77	2151968,76
168	518199,69	2151967,38
151	518206,79	2151961,59
31		
169	518155,65	2151942,27

Номер точки	Координаты, м	
	X	Y
140	518155,25	2151941,78
139	518135,65	2151932,46
170	518129,94	2151932,83
153	518125,49	2151928,69
154	518129,74	2151920,94
155	518130,08	2151920,30
156	518131,23	2151920,23
157	518157,96	2151934,86
158	518160,97	2151936,51
169	518155,65	2151942,27
32		
114	518490,98	2152224,21
164	518490,89	2152234,77
165	518490,43	2152290,14
115	518490,43	2152290,46
116	518492,67	2152291,65
117	518492,71	2152297,84
171	518490,36	2152296,85
172	518490,27	2152290,05
173	518483,32	2152286,32
174	518484,93	2152234,32
175	518453,77	2152203,16
176	518490,98	2152224,21
114	518490,98	2152224,21
33		
128	518290,48	2152007,50
129	518335,90	2152065,30
177	518321,30	2152068,10
178	518259,95	2152018,91
179	518194,74	2151971,42
168	518199,69	2151967,38
167	518204,77	2151968,76
142	518205,22	2151968,88
127	518211,95	2151964,42
128	518290,48	2152007,50
34		
139	518135,65	2151932,46
140	518155,25	2151941,78
169	518155,65	2151942,27
180	518148,45	2151950,06
170	518129,94	2151932,83
139	518135,65	2151932,46

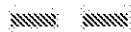






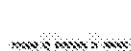
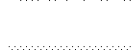



Документация по планировке территории для строительства автомобильной дороги
«Обход г. Солнечногорска» в городском округе Солнечногорск Московской области

Проект межевания территории




Чертеж межевания территории

Условные обозначения

Границы:

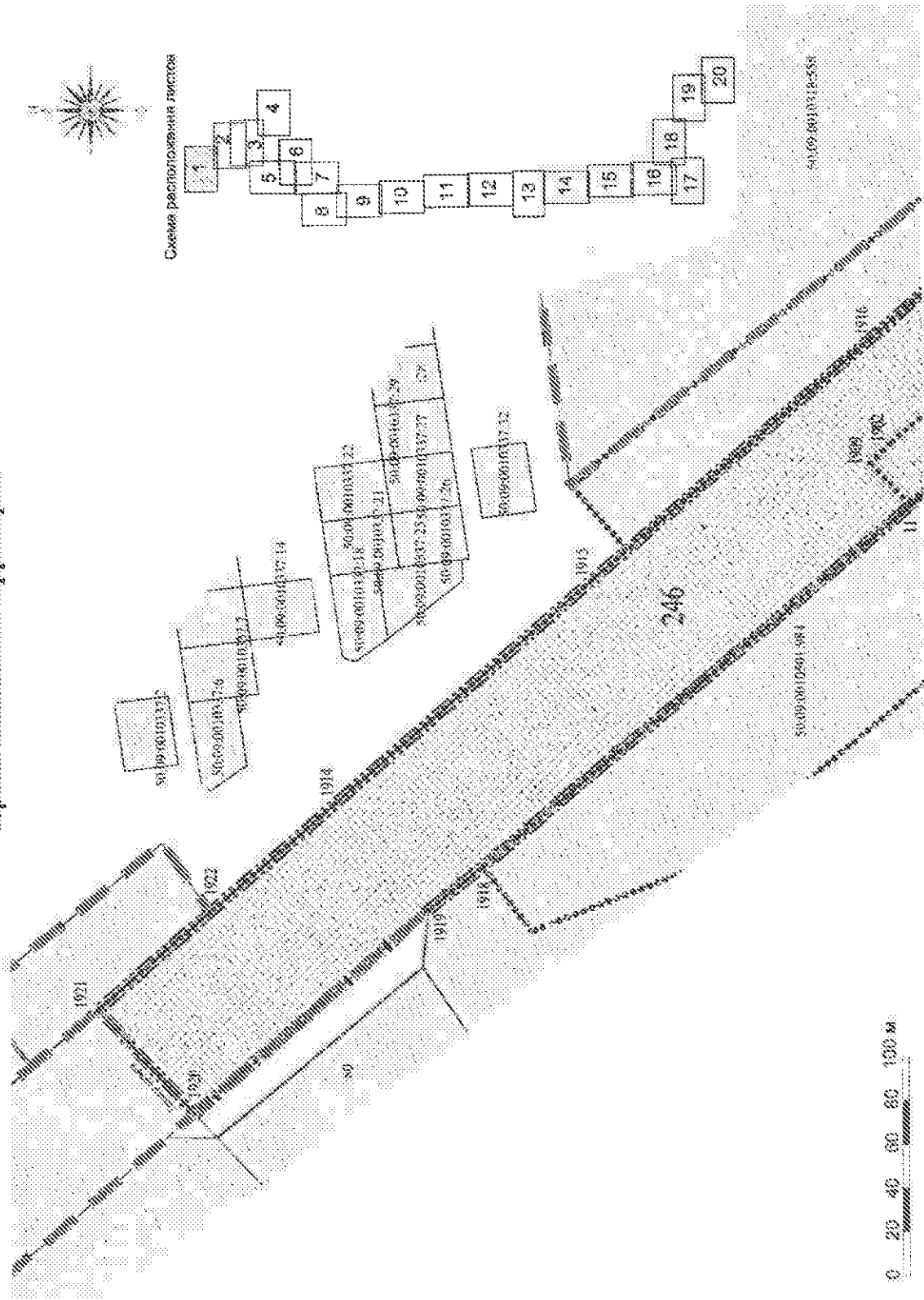
	насаженных пунктов
	существующих земельных участков, границы которых зарегистрированы в Едином государственном реестре недвижимости
	зон планируемого размещения линейного объекта капитального строительства регионального значения
	зон планируемого размещения линейных объектов, подлежащих реконструкции в связи с изменением их местоположения
	зон с особыми условиями использования территорий, подлежащие установлению или изменению в связи с размещением линий электропередачи ПАО «Россети Московский регион», подлежащих реконструкции в связи с изменением их местоположения
	зон с особыми условиями использования территорий, подлежащие установлению или изменению в связи с размещением линий электропередачи ПАО «ФСК ЕЭС», подлежащих реконструкции в связи с изменением их местоположения
	земель лесного фонда
	территории наложения песных кварталов на земельный участок зарегистрированный в ЕГРН с категорией отличной от категории «Земли лесного фонда»
	образуемых земельных участков
	изменяемых земельных участков
	публичных сервитутов (планируемых)
	красные линии

Пояснительные надписи:

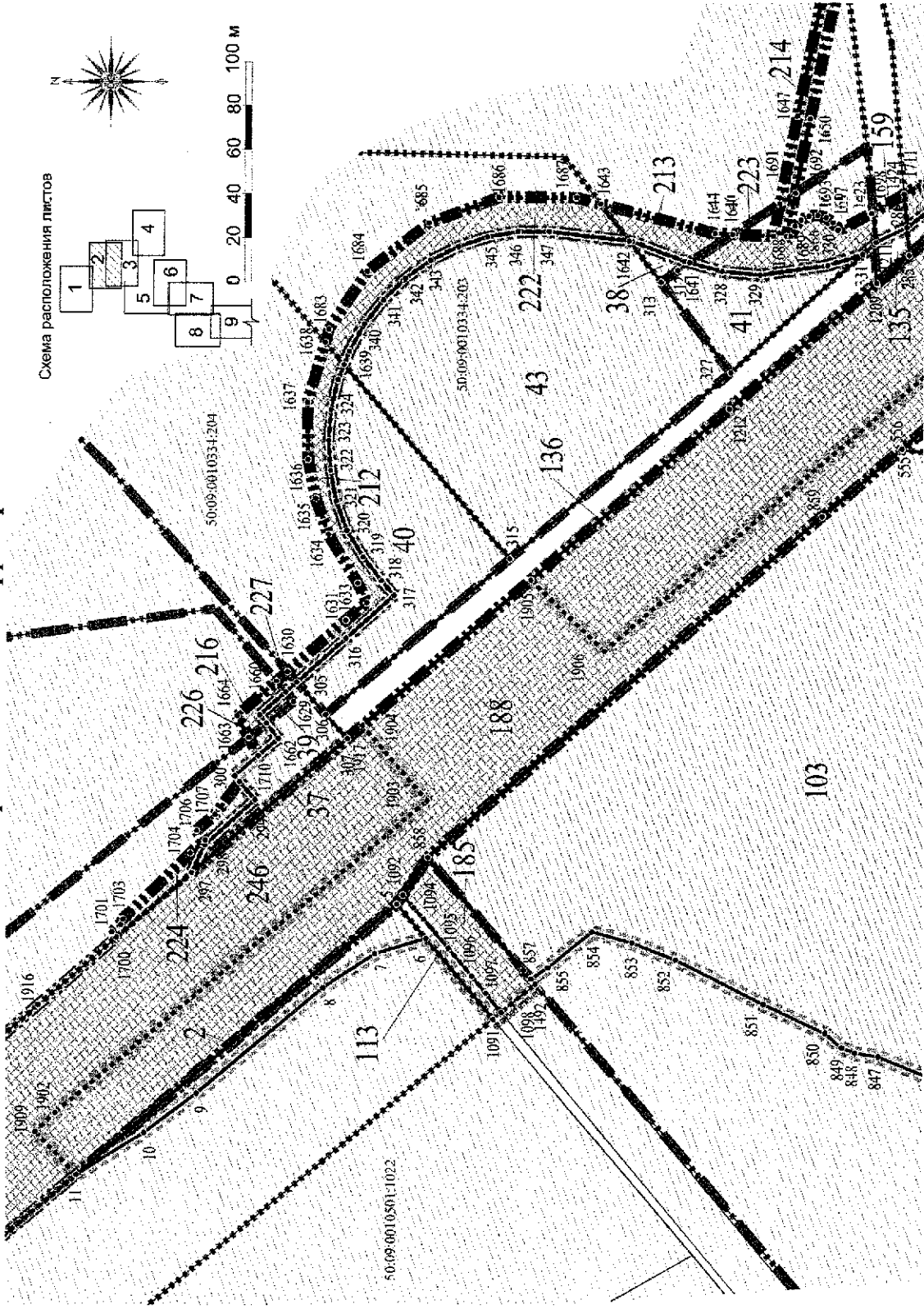
	условные номера образуемых земельных участков, в том числе в отношении которых предполагаются их резервирование и (или) изъятие для муниципальных нужд, образуемых земельных участков, предоставляемых из земель лесного фонда, номера публичных сервитутов (планируемых)
	номера поворотных точек границ образуемых земельных участков, границ публичных сервитутов
	кадастровый номер земельного участка

50:09:0010321:3855

Документация по планировке территории для строительства автомобильной дороги «Обход г. Солнечногорска» в городском округе Солнечногорск Московской области
 Проект межевания территории
 Чертеж межевания территории

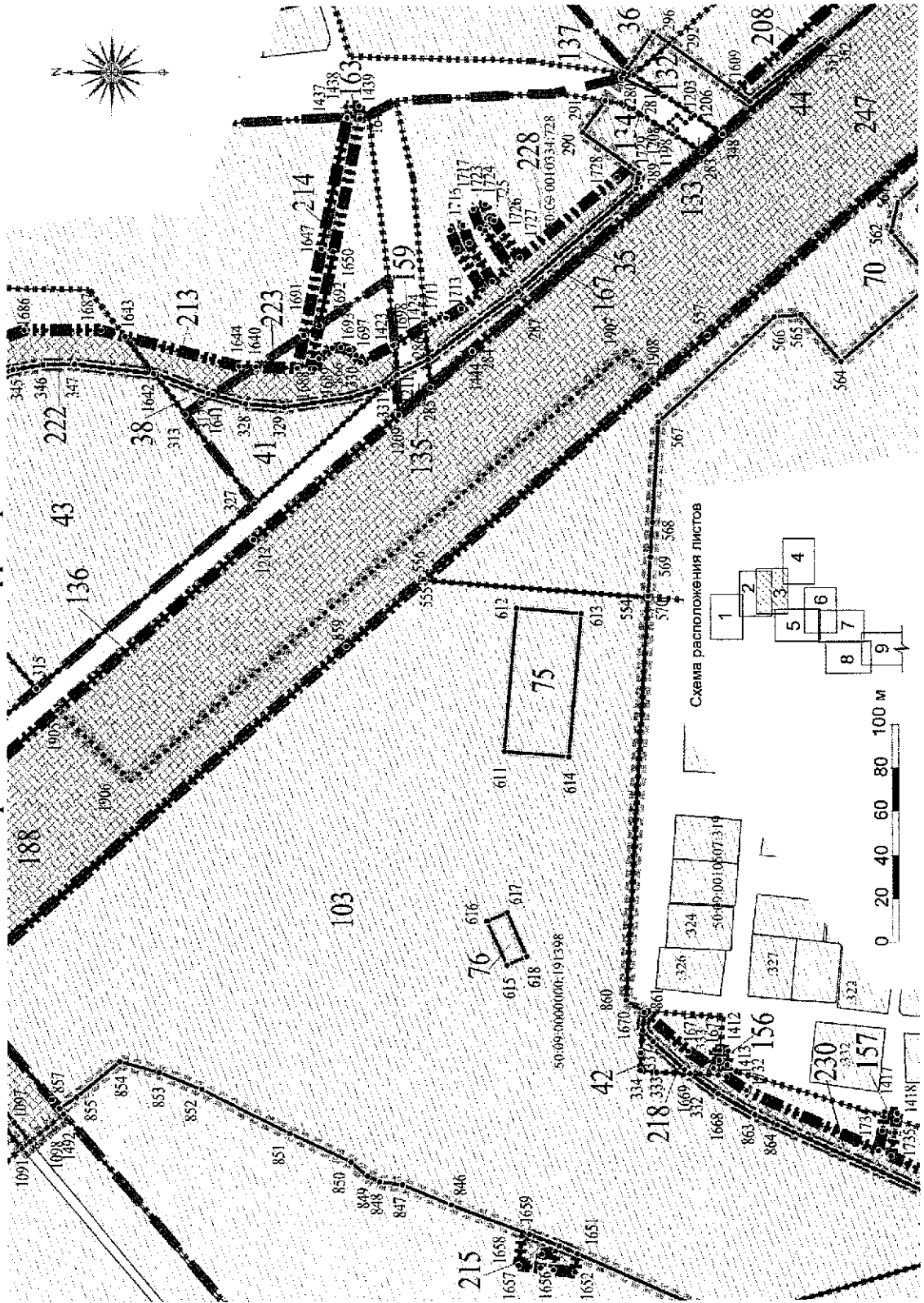


Документация по планировке территории для строительства автомобильной дороги «Обход г. Солнечногорска» в городском округе Солнечногорск Московской области
Проект межевания территории
Чертеж межевания территории



Документация по планировке территории для строительства автомобильной дороги «Обход г. Солнечногорска» в городском округе Солнечногорск Московской области

Проект межевания территории
Чертеж межевания территории



Документация по планировке территории для строительства автомобильной дороги «Обход г. Солнечногорска» в городском округе Солнечногорск Московской области

Проект межевания территории
Чертеж межевания территории

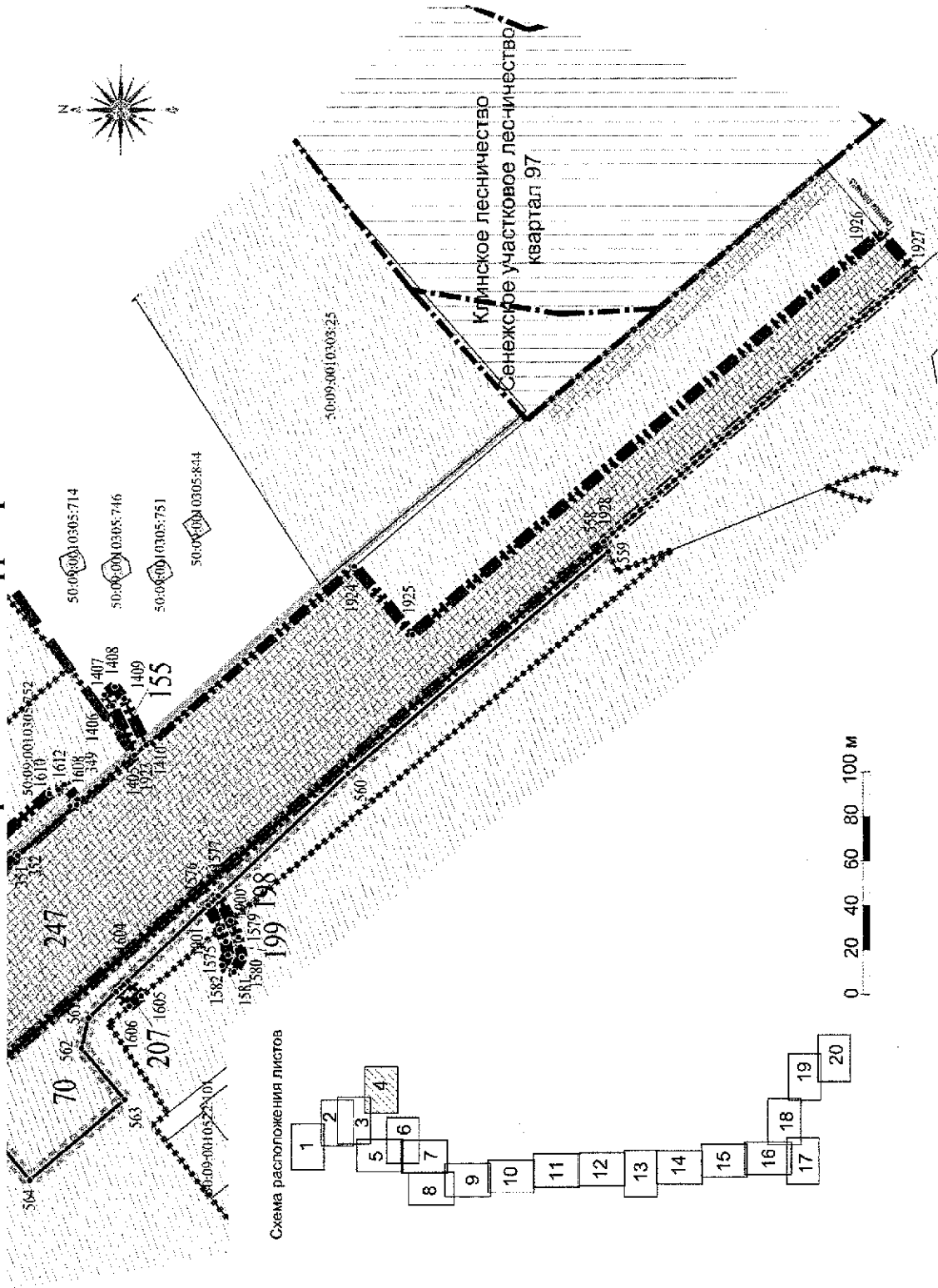
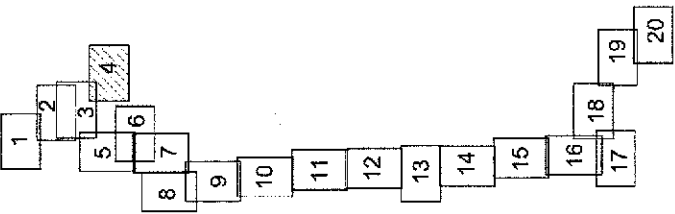
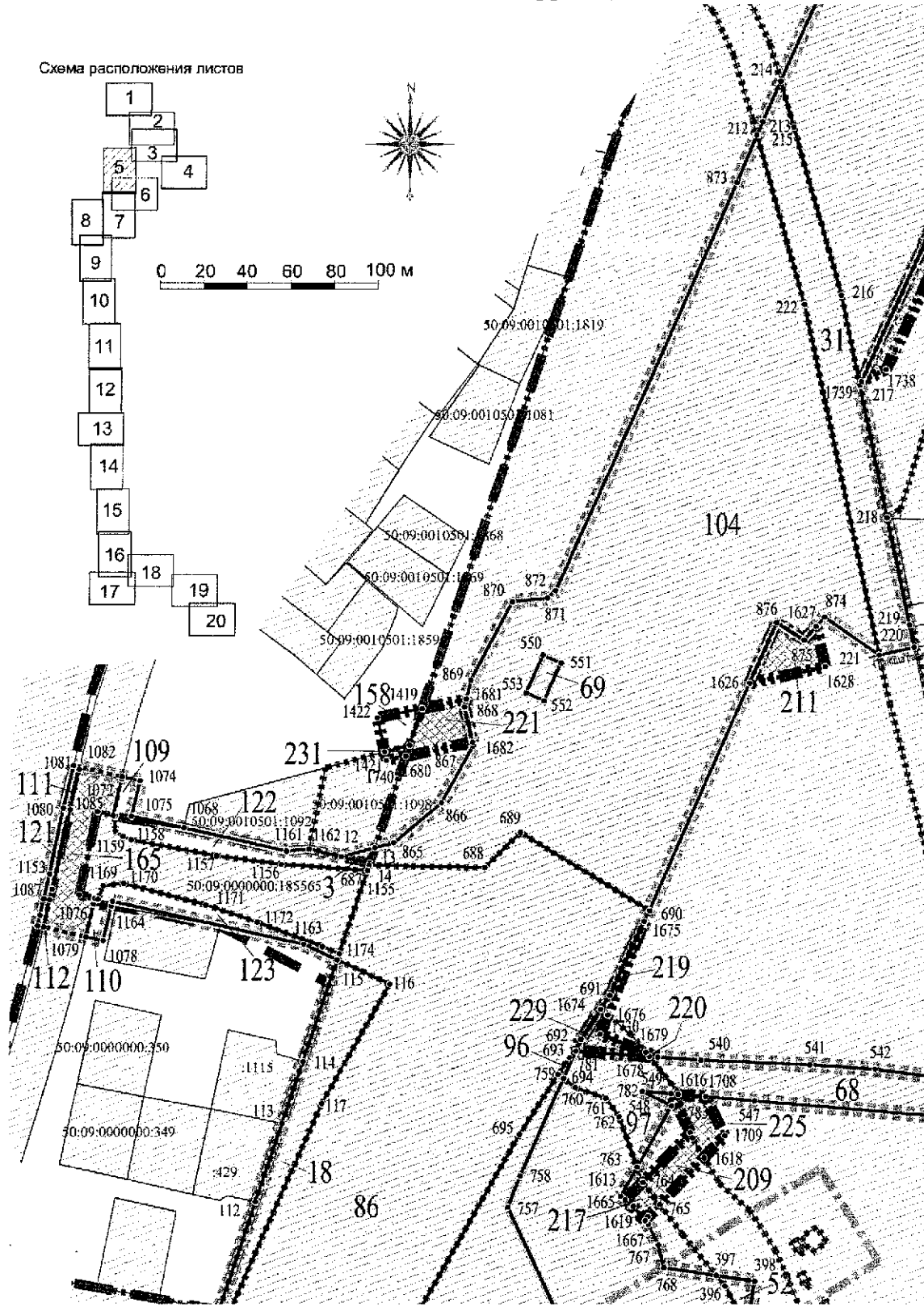


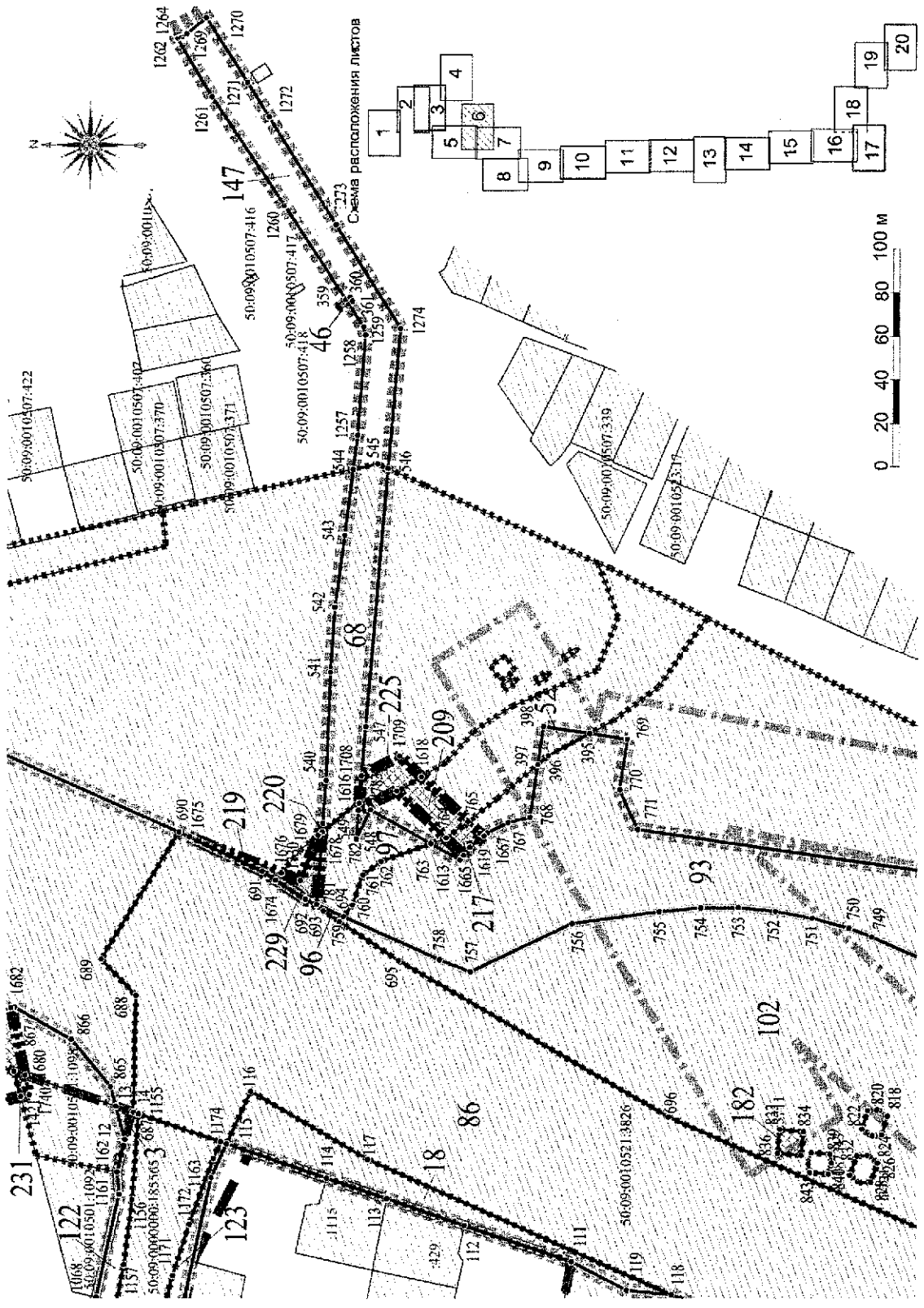
Схема расположения листов



Документация по планировке территории для строительства автомобильной дороги «Обход г. Солнечногорска» в городском округе Солнечногорск Московской области
 Проект межевания территории
 Чертеж межевания территории

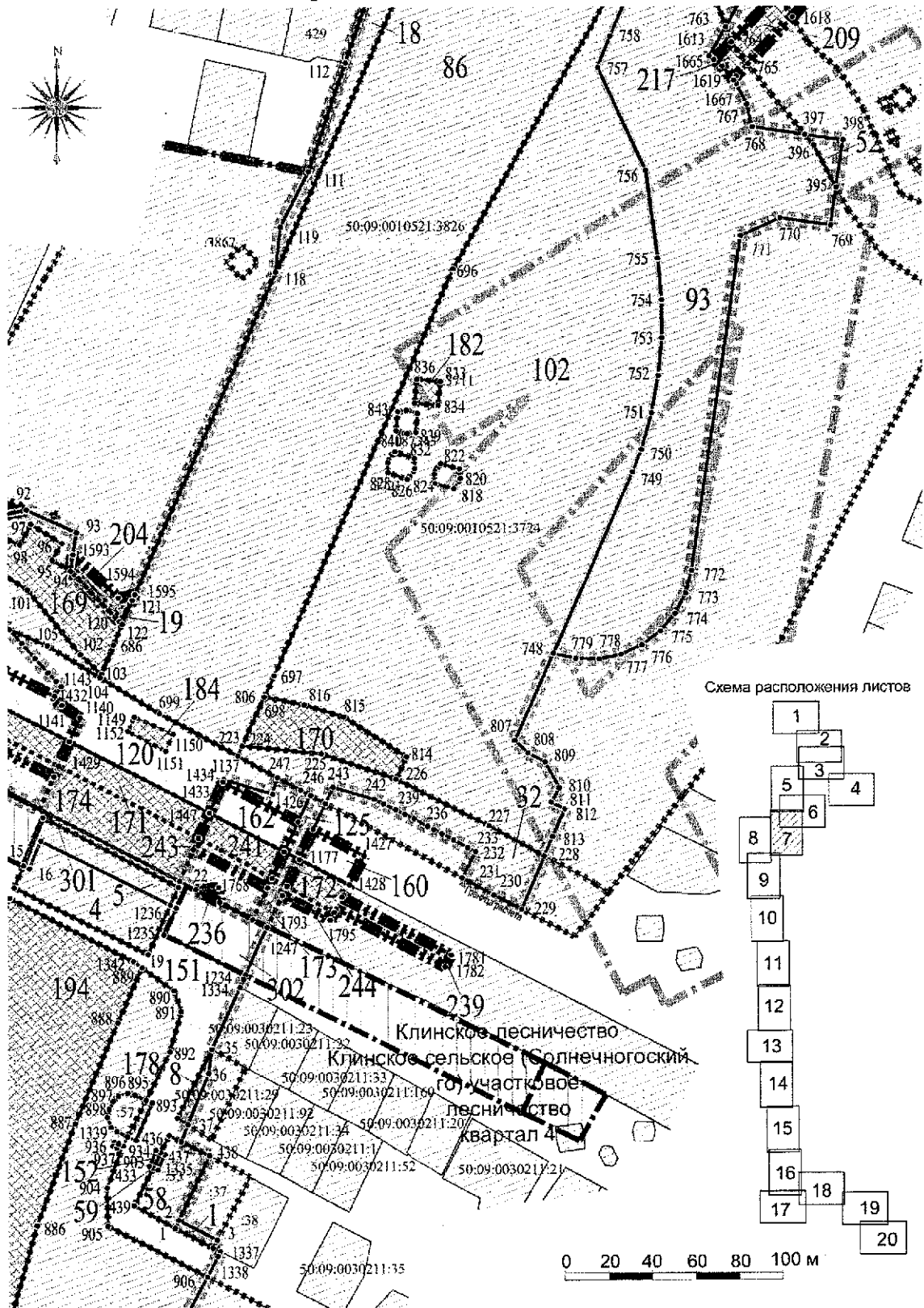


Документация по планировке территории для строительства автомобильной дороги «Обход г. Солнечногорска» в городском округе Солнечногорск Московской области
Проект межевания территории
Чертеж межевания территории

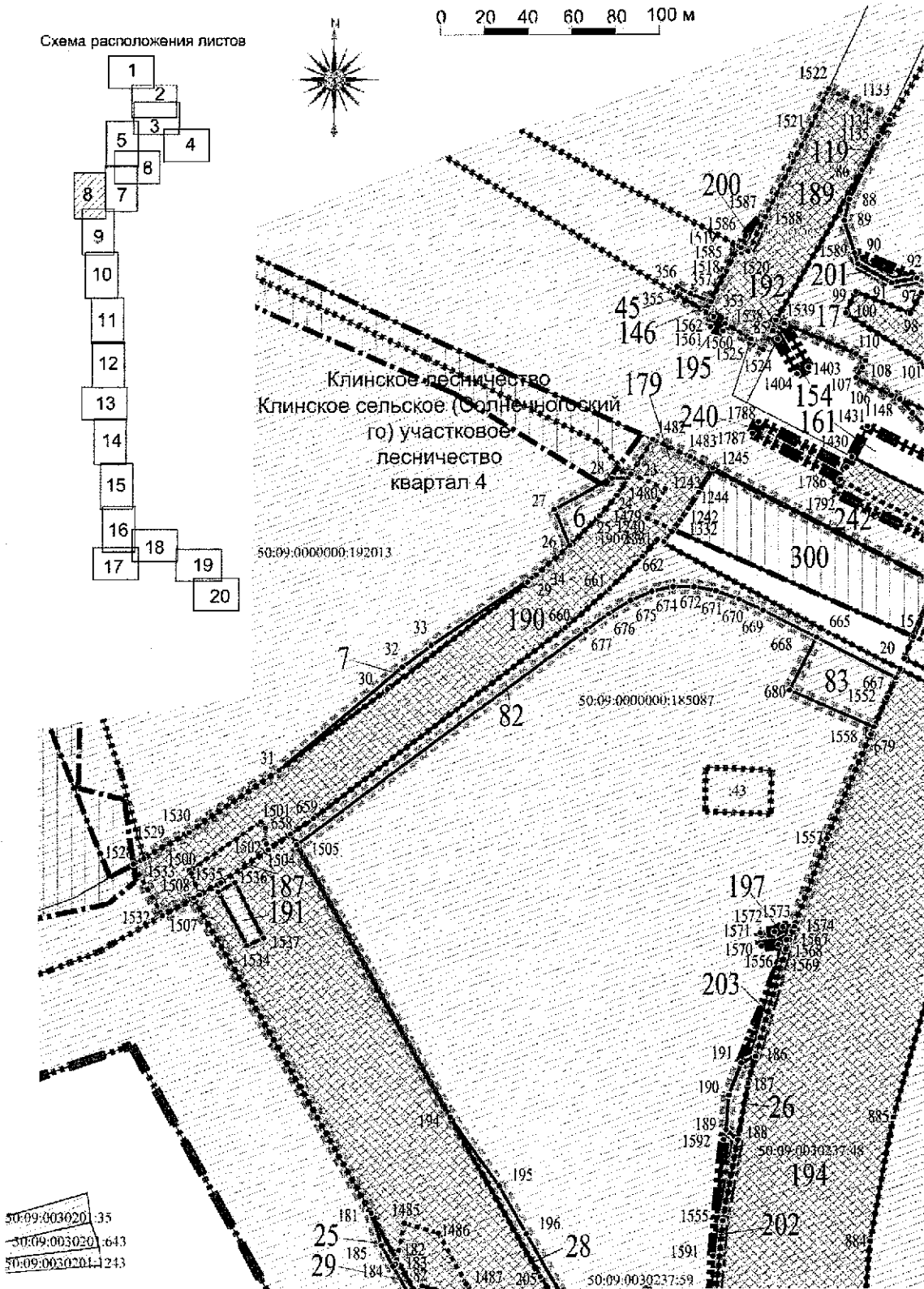


Документация по планировке территории для строительства автомобильной дороги «Обход г. Солнечногорска» в городском округе Солнечногорск Московской области

Проект межевания территории
Чертеж межевания территории

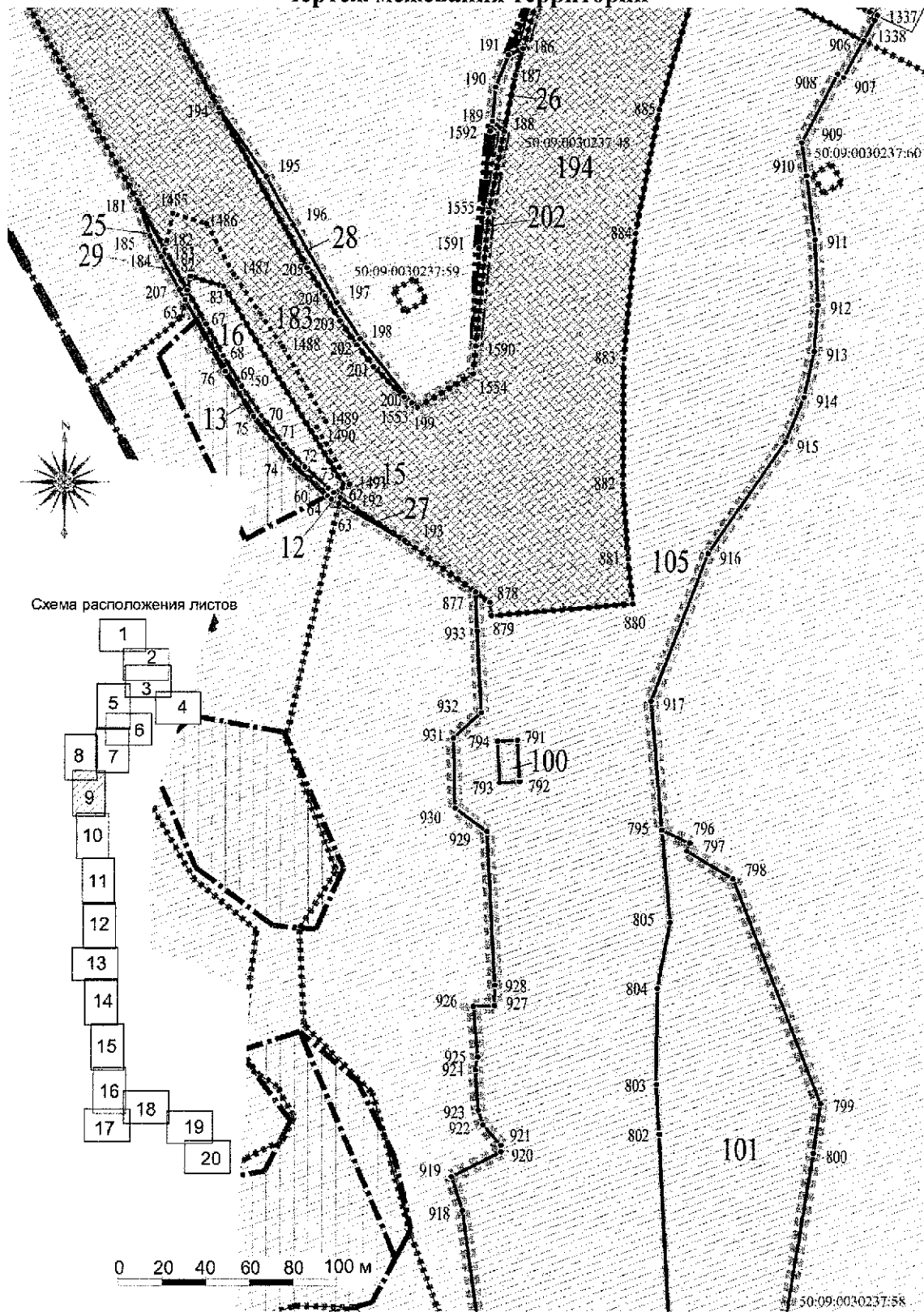


Документация по планировке территории для строительства автомобильной дороги «Обход г. Солнечногорска» в городском округе Солнечногорск Московской области
 Проект межевания территории
 Чертеж межевания территории



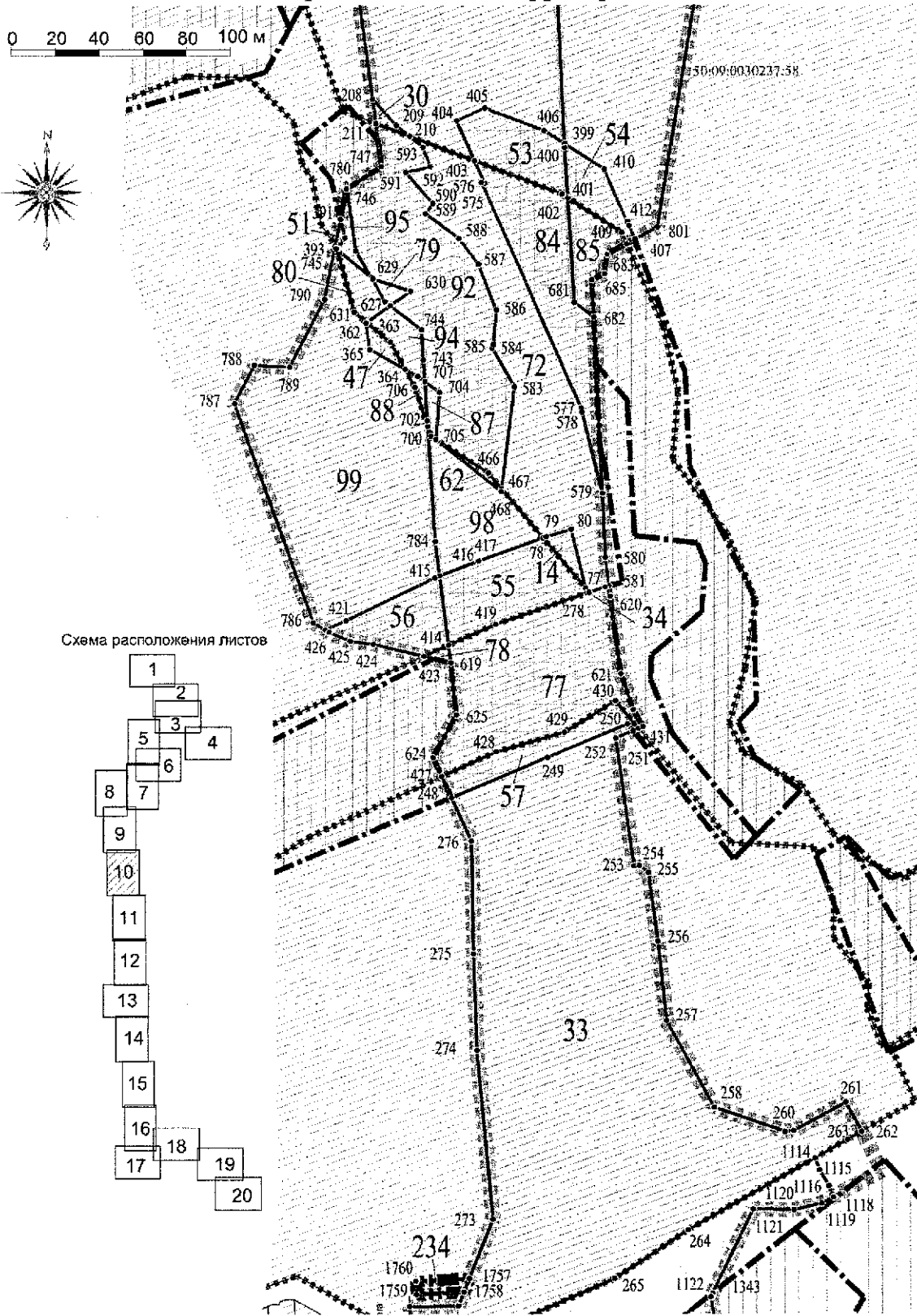
Документация по планировке территории для строительства автомобильной дороги «Обход г. Солнечногорска» в городском округе Солнечногорск Московской области

Проект межевания территории
Чертеж межевания территории



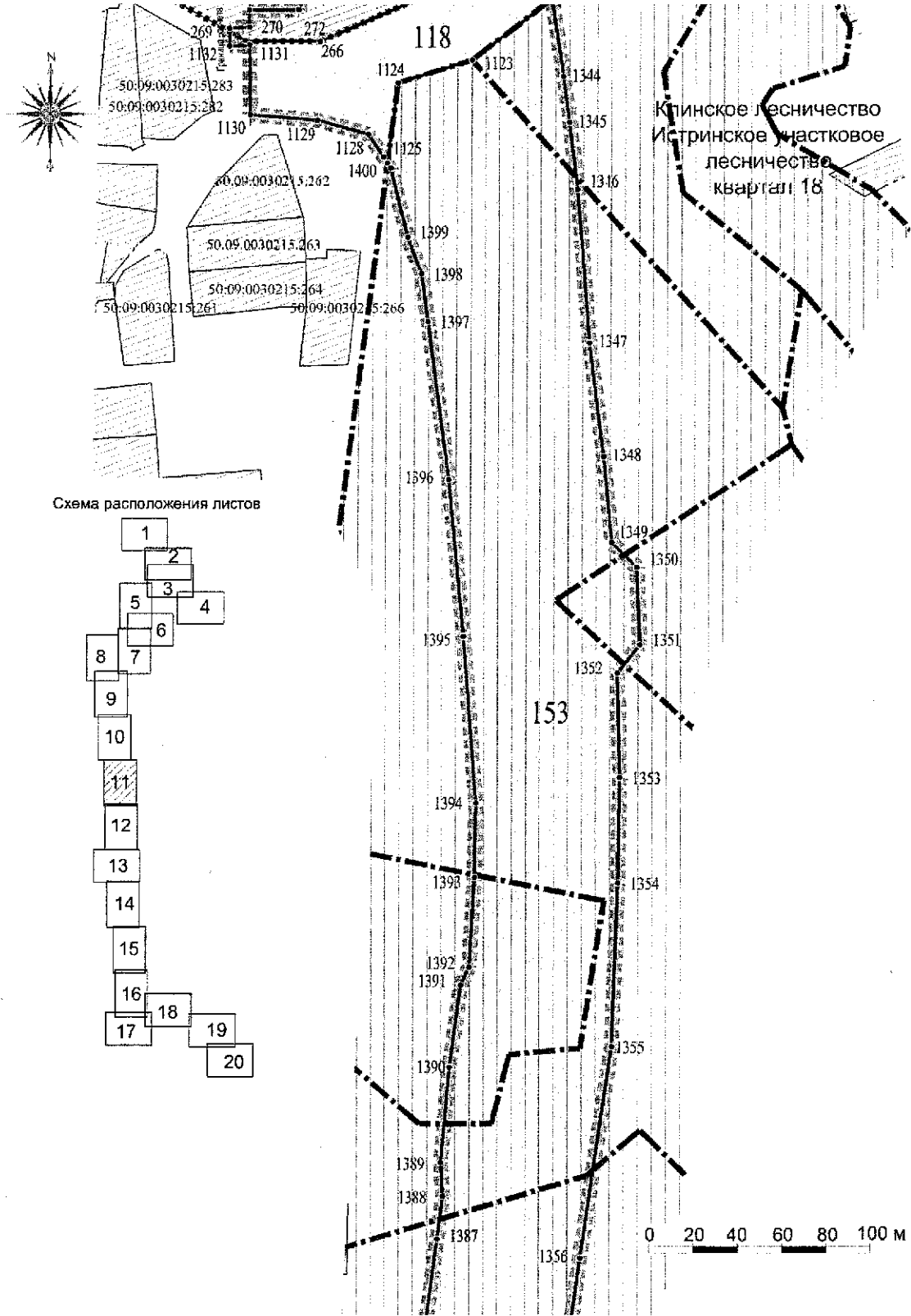
Документация по планировке территории для строительства автомобильной дороги «Обход г. Солнечногорска» в городском округе Солнечногорск Московской области

Проект межевания территории
Чертеж межевания территории



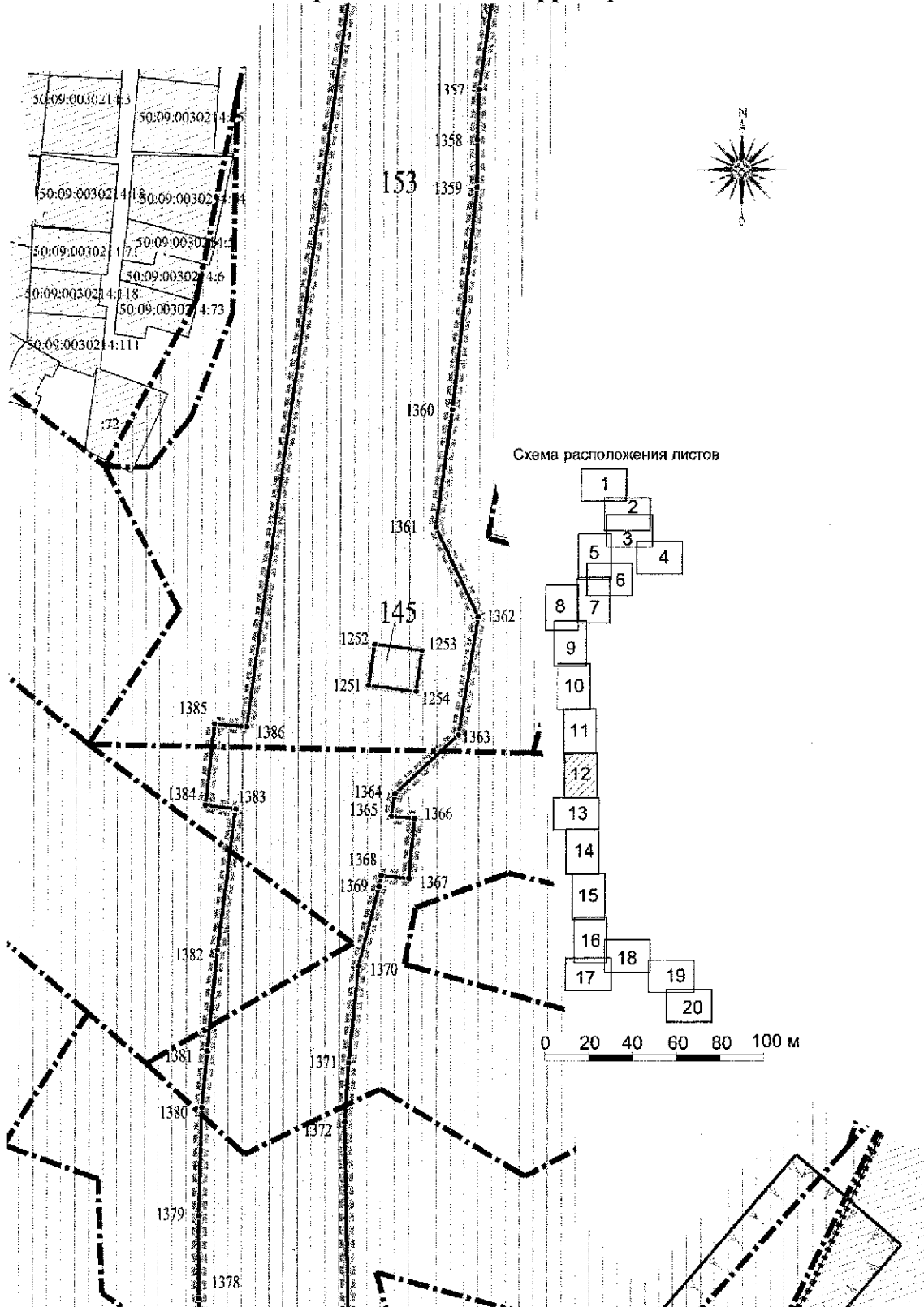
Документация по планировке территории для строительства автомобильной дороги «Обход г. Солнечногорска» в городском округе Солнечногорск Московской области

Проект межевания территории
Чертеж межевания территории



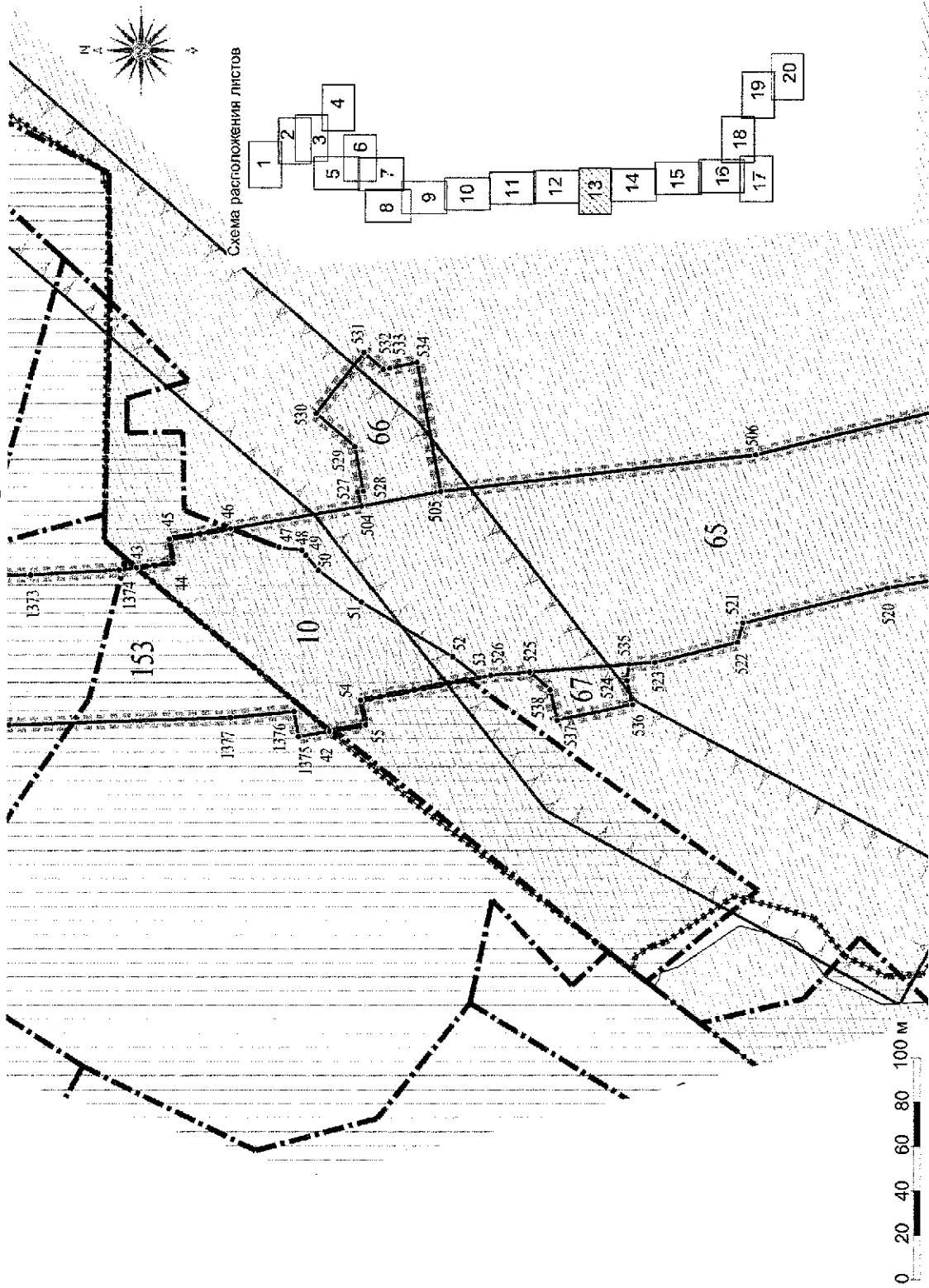
Документация по планировке территории для строительства автомобильной дороги
«Обход г. Солнечногорска» в городском округе Солнечногорск Московской области

Проект межевания территории
Чертеж межевания территории

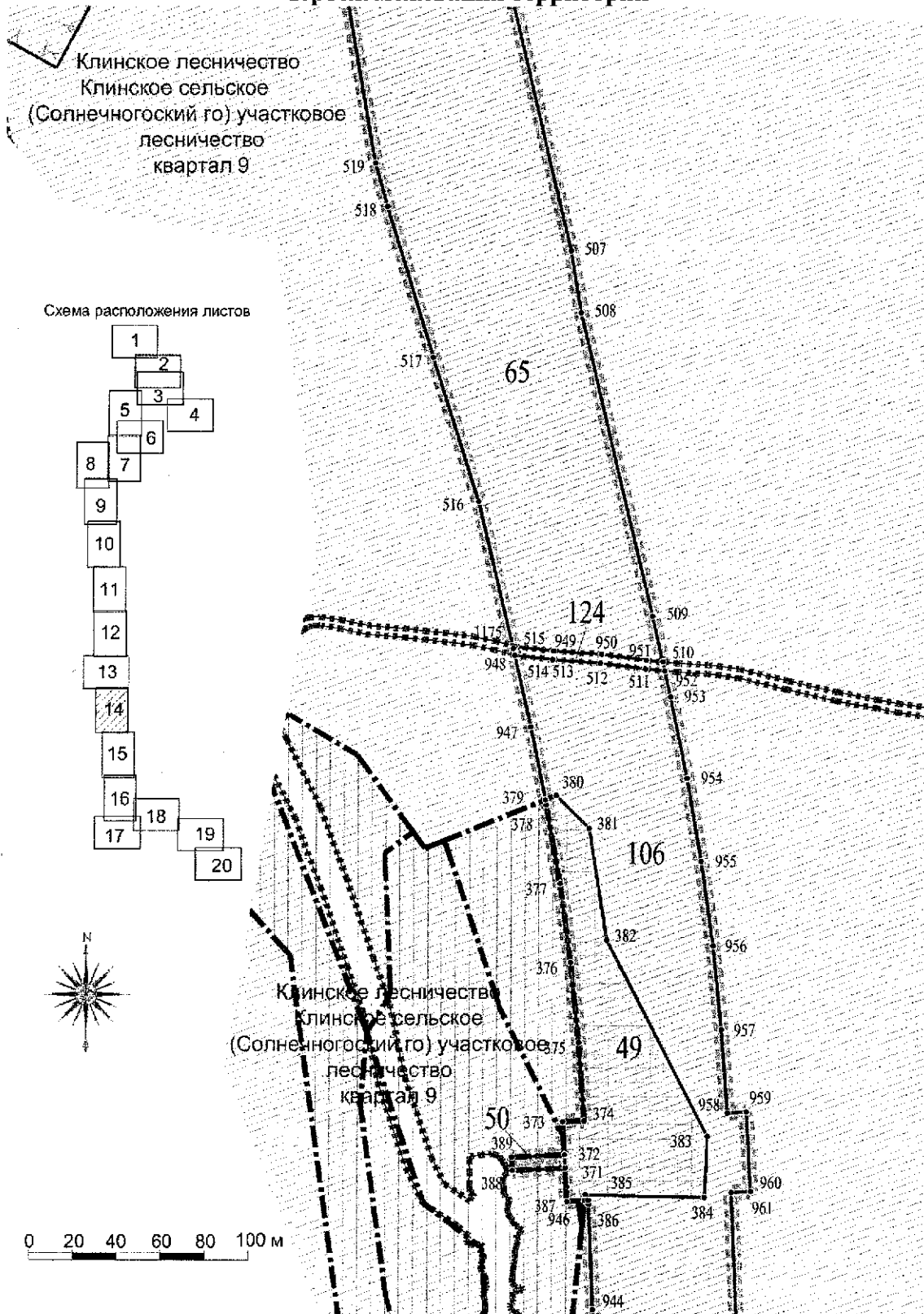


Документация по планировке территории для строительства автомобильной дороги «Обход г. Солнечногорска» в городском округе Солнечногорск Московской области

Проект межевания территории
Чертеж межевания территории



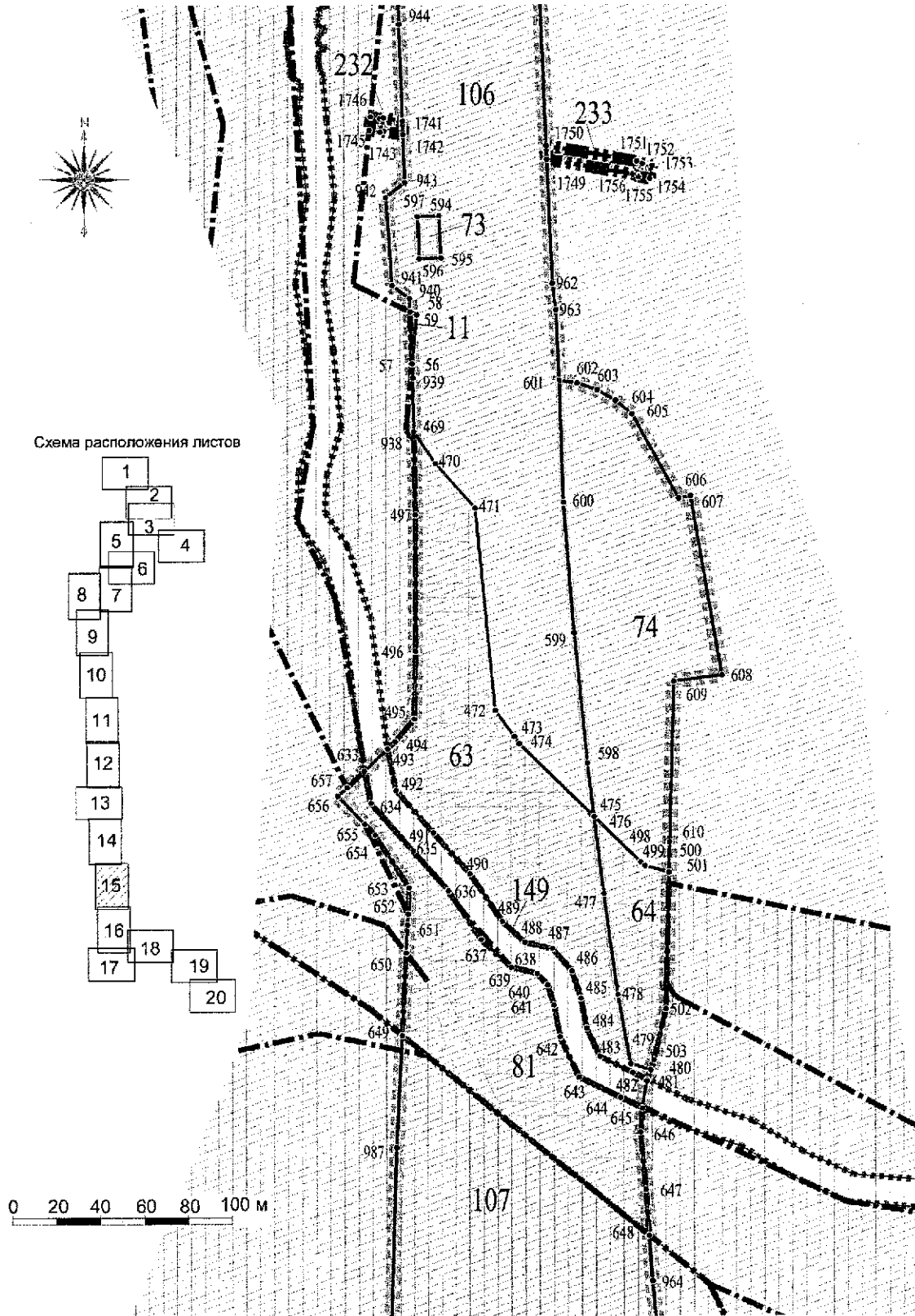
Документация по планировке территории для строительства автомобильной дороги
 «Обход г. Солнечногорска» в городском округе Солнечногорск Московской области
 Проект межевания территории
 Чертеж межевания территории



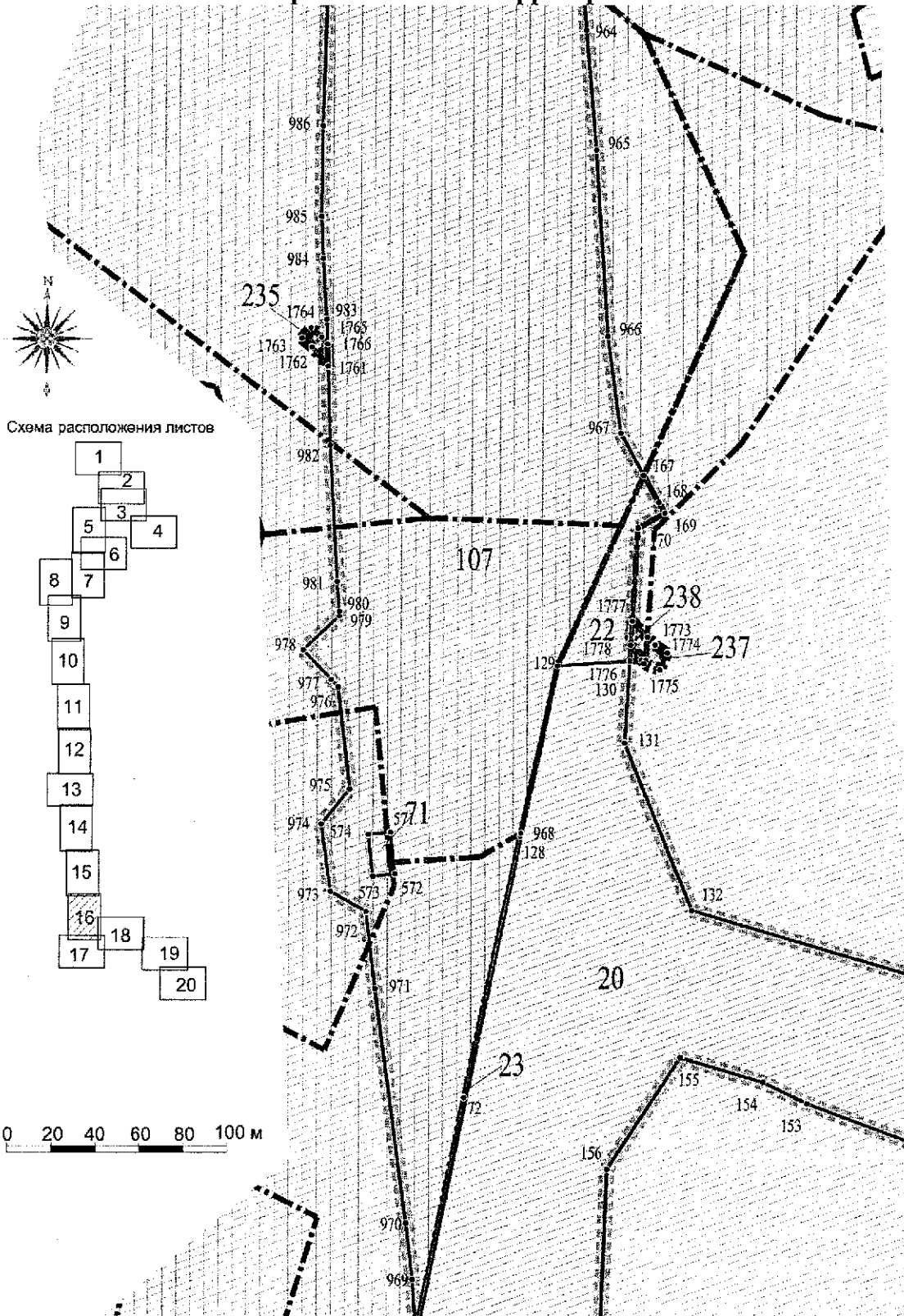
Документация по планировке территории для строительства автомобильной дороги
«Обход г. Солнечногорска» в городском округе Солнечногорск Московской области

Проект межевания территории

Чертеж межевания территории

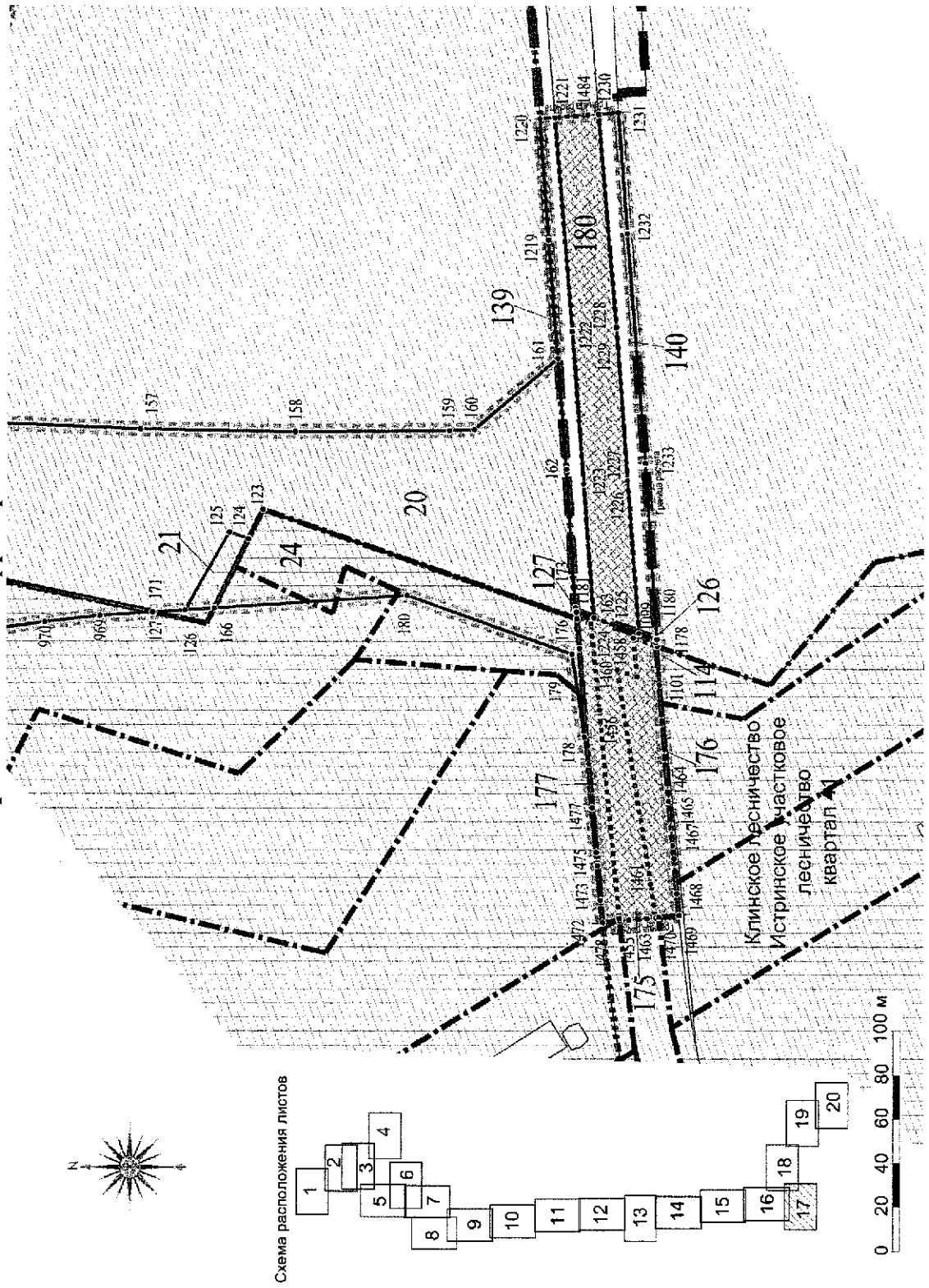


Документация по планировке территории для строительства автомобильной дороги
 «Обход г. Солнечногорска» в городском округе Солнечногорск Московской области
 Проект межевания территории
 Чертеж межевания территории

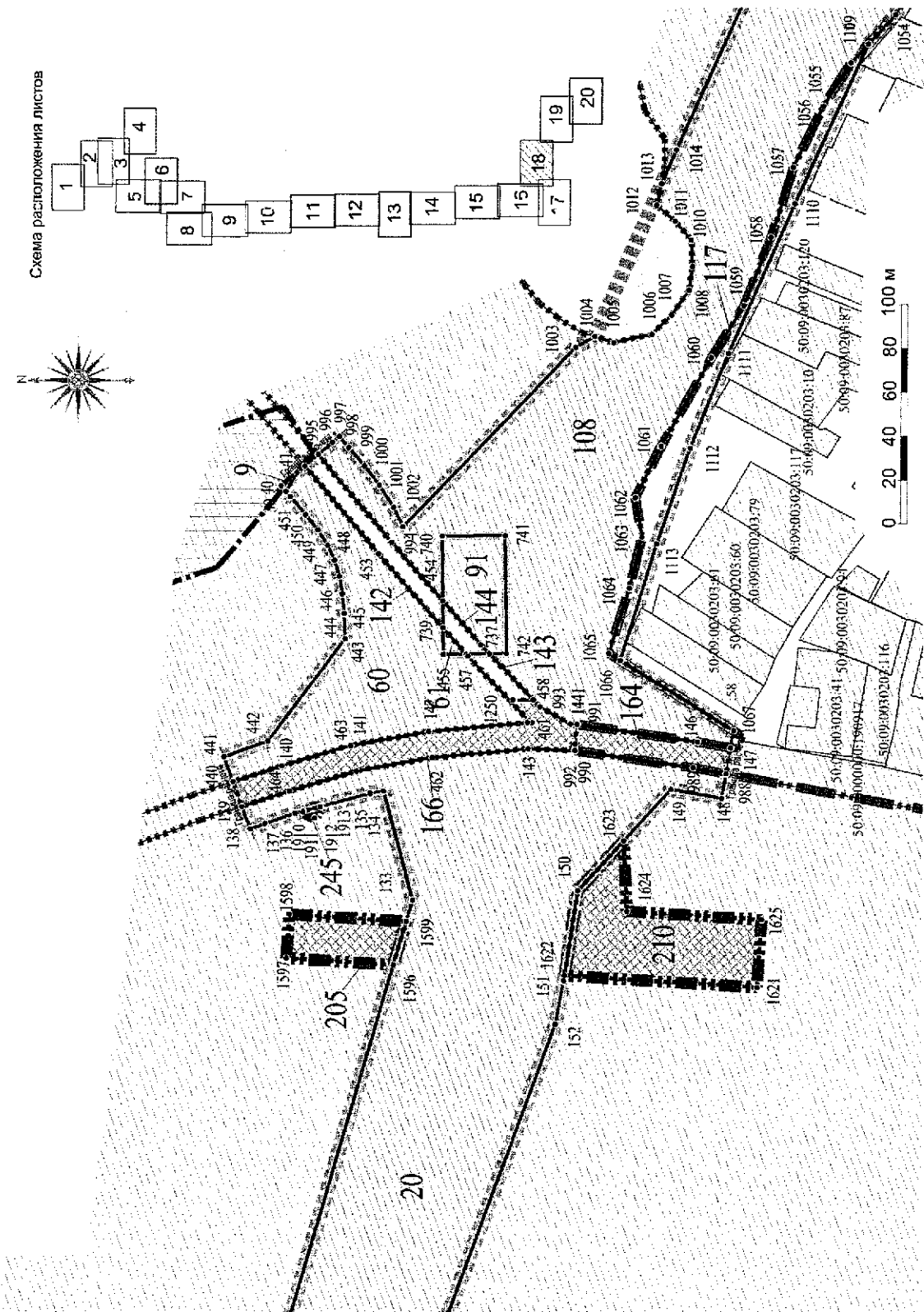


Документация по планировке территории для строительства автомобильной дороги «Обход г. Солнечногорска» в городском округе Солнечногорск Московской области

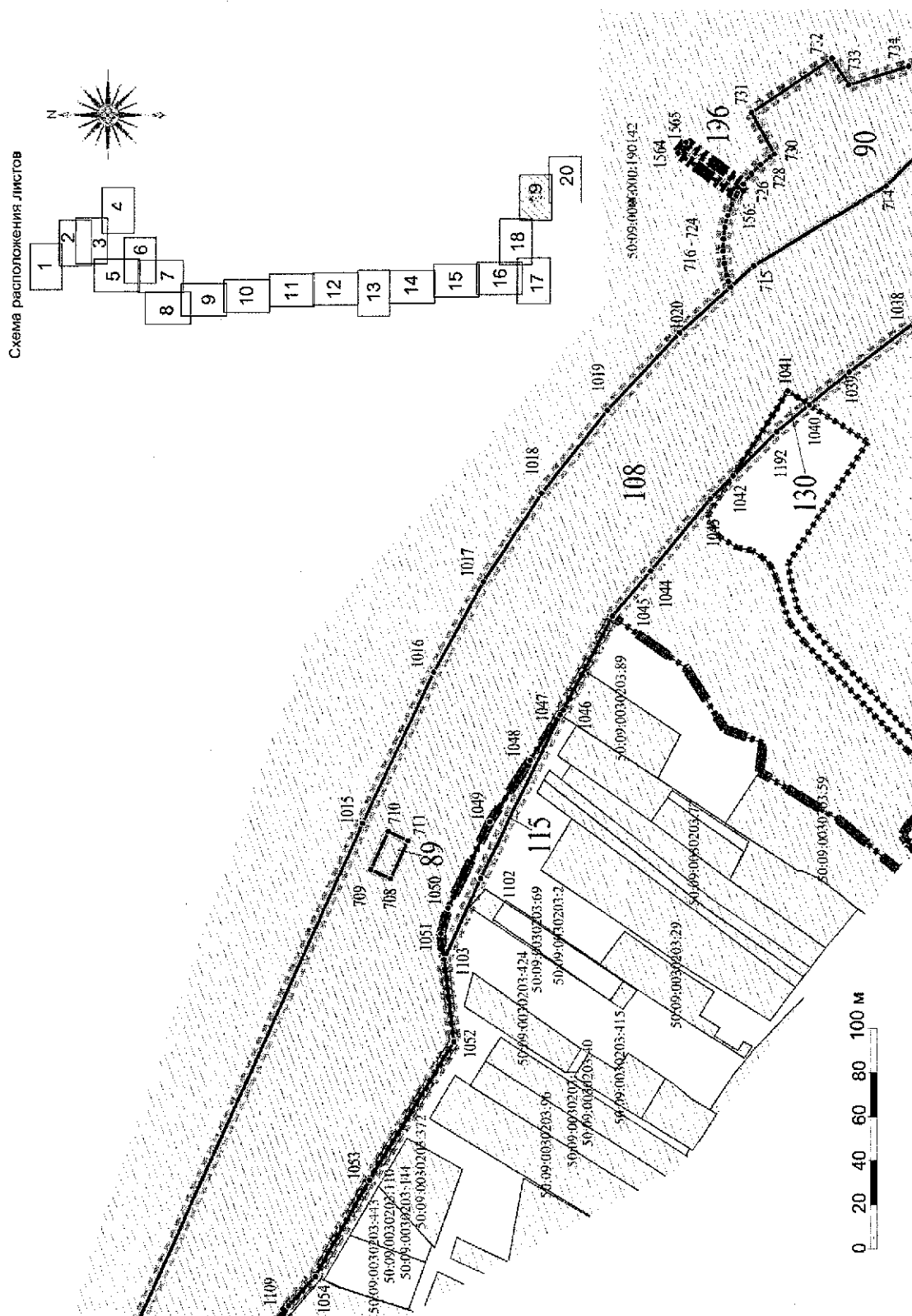
Проект межевания территории
Чертеж межевания территории



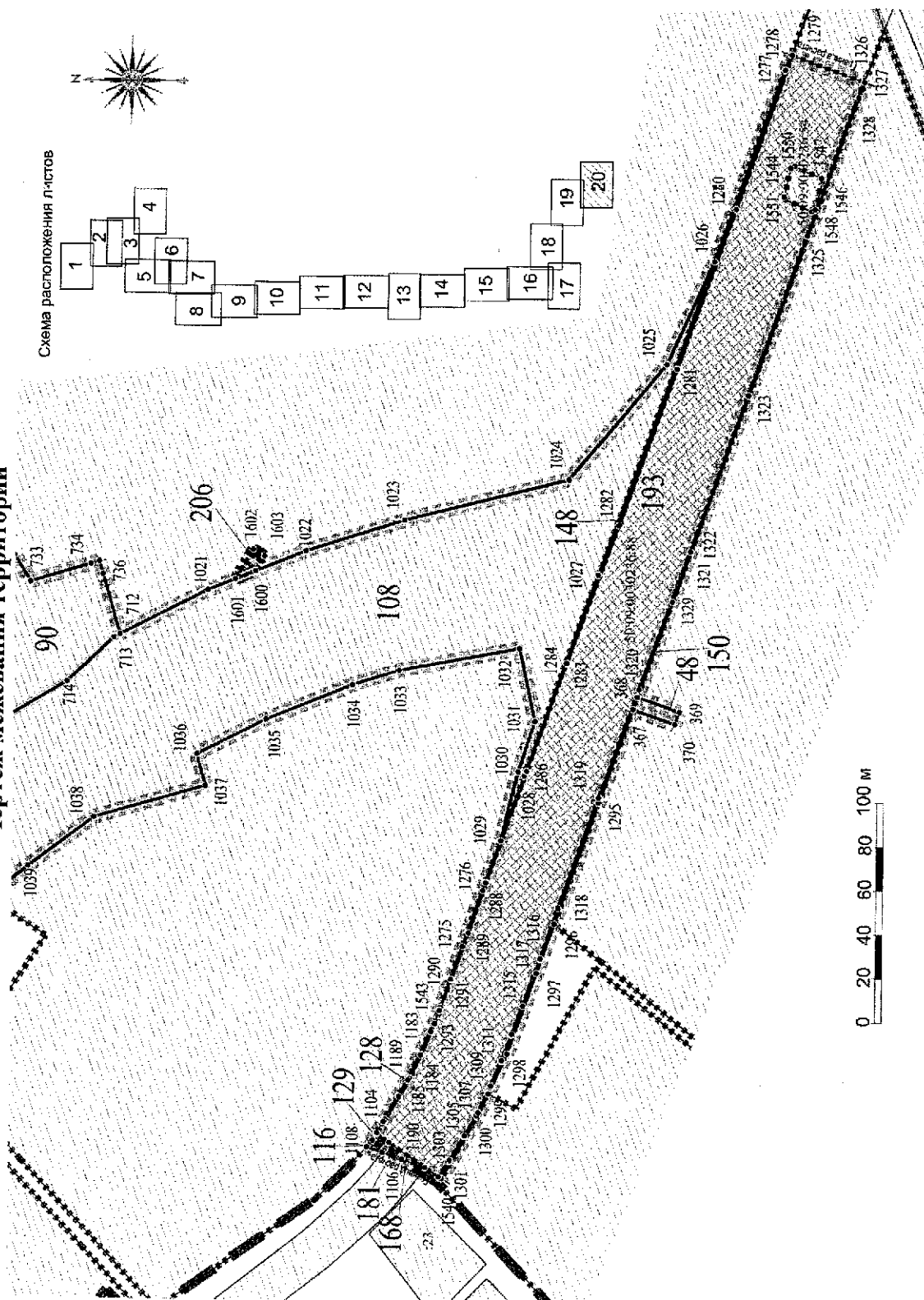
Документация по планировке территории для строительства автомобильной дороги «Обход г. Солнечногорска» в городском округе Солнечногорск Московской области
Проект межевания территории
Чертеж межевания территории



Документация по планировке территории для строительства автомобильной дороги «Обход г. Солнечногорска» в городском округе Солнечногорск Московской области
Проект межевания территории
Чертеж межевания территории



Документация по планировке территории для строительства автомобильной дороги «Обход г. Солнечногорска» в городском округе Солнечногорск Московской области
Проект межевания территории
Чертеж межевания территории



**Документация по планировке территории для строительства автомобильной дороги
«Обход г. Солнечногорска» в городском округе Солнечногорск Московской области**

Проект межевания территории

**Чертеж межевания территории в границах зон планируемого размещения линейных
объектов, подлежащих реконструкции в связи с изменением их местоположения -**

линий электропередач ПАО «Россети Московский регион»,


линий электропередач ПАО «ФСК ЕЭС

Условные обозначения

Границы:



населенных пунктов



существующих земельных участков, границы которых зарегистрированы
в Едином государственном реестре недвижимости



зоны планируемого размещения линейного объекта капитального
строительства регионального значения



зон планируемого размещения линейных объектов, подлежащих
реконструкции в связи с изменением их местоположения



зон с особыми условиями использования территорий, подлежащие
установлению или изменению в связи с размещением линий
электропередачи ПАО «Россети Московский регион», подлежащих
реконструкции в связи с изменением их местоположения



зон с особыми условиями использования территорий, подлежащие
установлению или изменению в связи с размещением линий
электропередачи ПАО «ФСК ЕЭС», подлежащих реконструкции в связи
с изменением их местоположения



земель лесного фонда



публичных сервитутов (планируемых)



красные линии

Пояснительные надписи:

1

условные номера номера публичных сервитутов (планируемых)

. 1

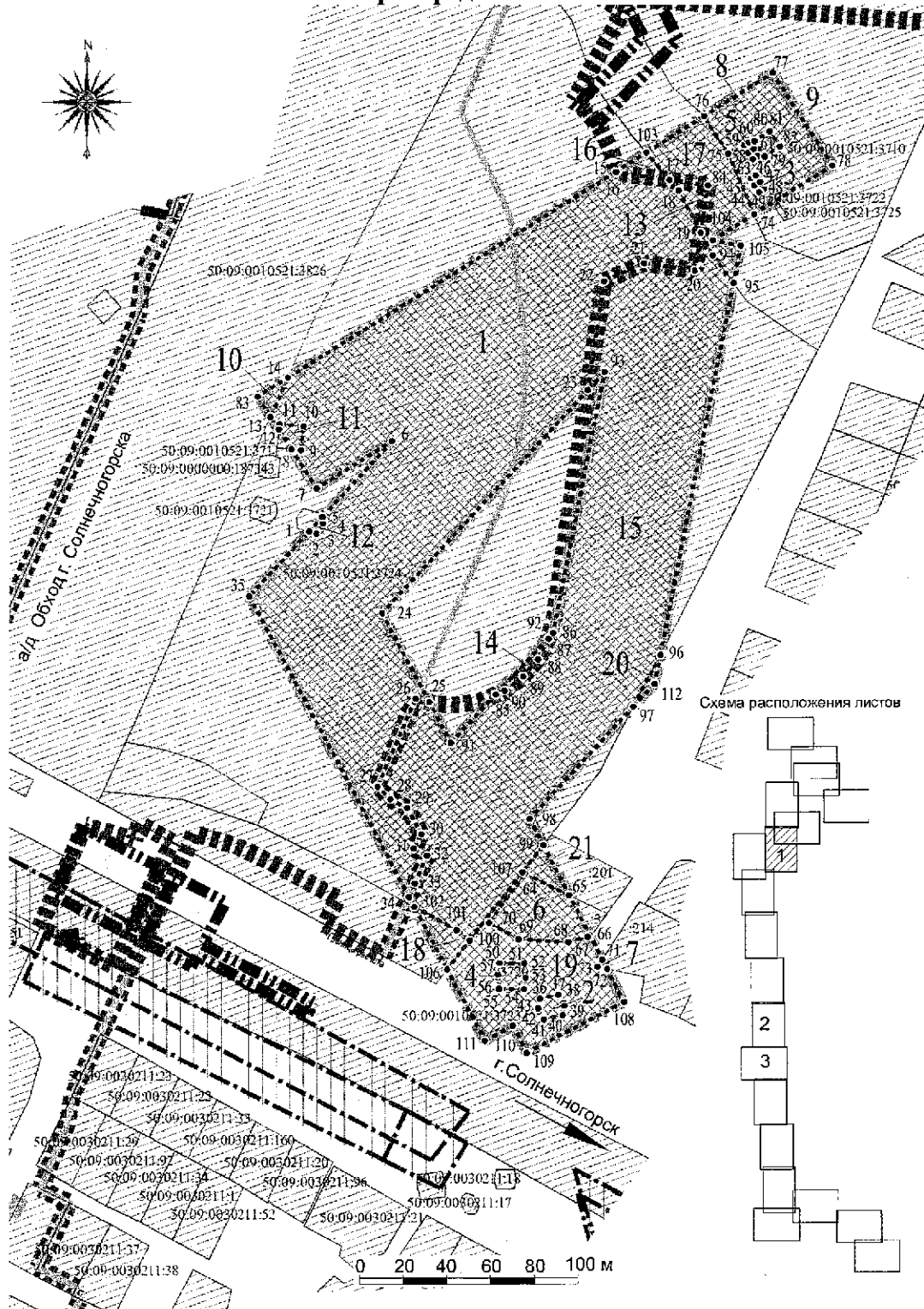
номера поворотных точек границ публичных сервитутов

50:09:0010521:3855

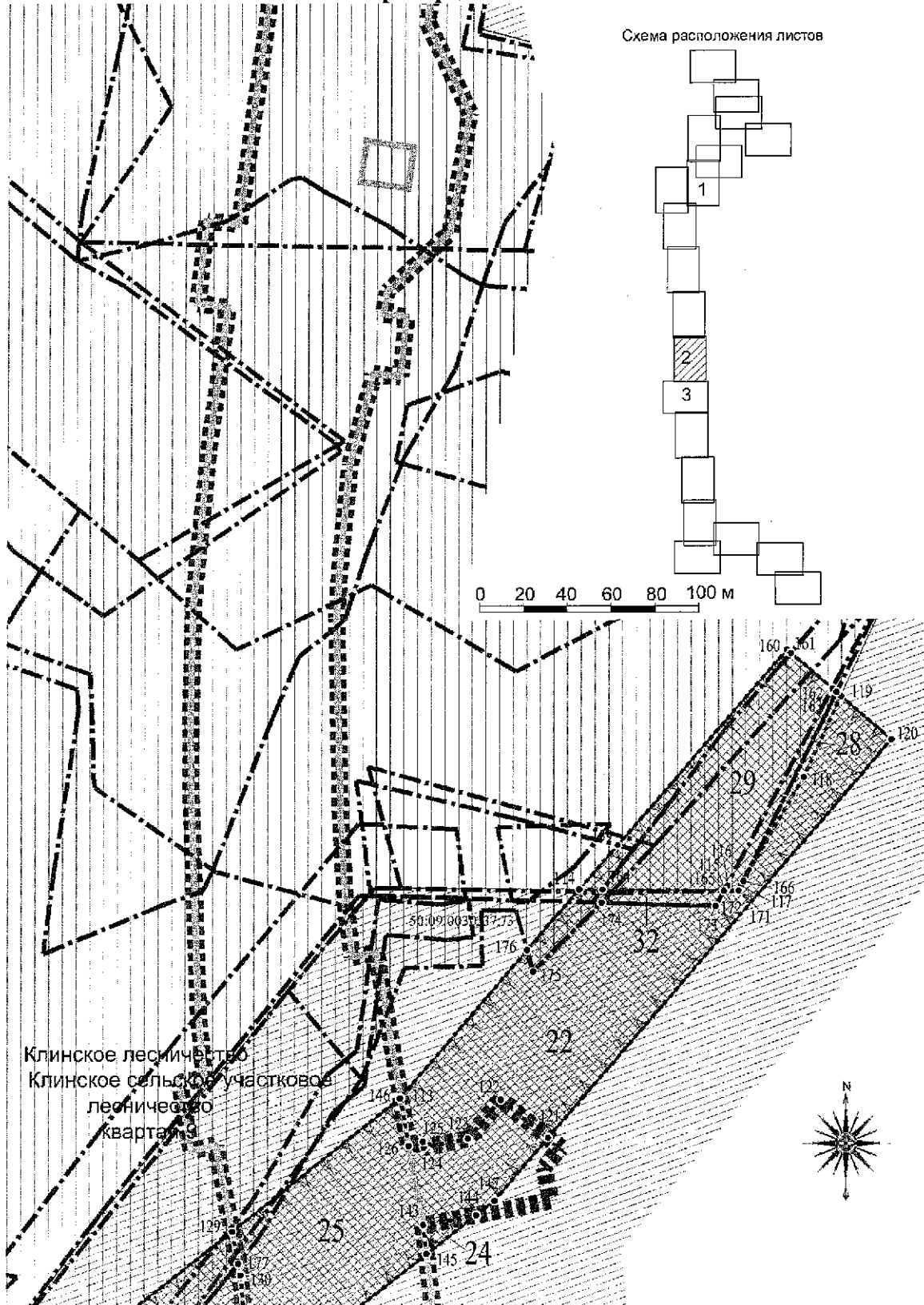
кадастровый номер земельного участка

Документация по планировке территории для строительства автомобильной дороги «Обход г. Солнечногорска» в городском округе Солнечногорск Московской области
Проект межевания территории.

Чертеж межевания территории в границах зон планируемого размещения линейных объектов, подлежащих реконструкции в связи с изменением их местоположения -
линий электропередач ПАО «Россети Московский регион»,
линий электропередач ПАО «ФСК ЕЭС»



Документация по планировке территории для строительства автомобильной дороги
 «Обход г. Солнечногорска» в городском округе Солнечногорск Московской области
 Проект межевания территории
 Чертеж межевания территории в границах зон планируемого размещения линейных
 объектов, подлежащих реконструкции в связи с изменением их местоположения -
 линий электропередач ПАО «Россети Московский регион»,
 линий электропередач ПАО «ФСК ЕЭС»



Документация по планировке территории для строительства автомобильной дороги «Обход г. Солнечногорска» в городском округе Солнечногорск Московской области

Проект межевания территории

Чертеж межевания территории в границах зон планируемого размещения линейных объектов, подлежащих реконструкции в связи с изменением их местоположения - линий электропередач ПАО «Россети Московский регион», линий электропередач ПАО «ФСК ЕЭС

