



**ПРАВИТЕЛЬСТВО
МОСКОВСКОЙ ОБЛАСТИ**

ПОСТАНОВЛЕНИЕ

17.12.2021 № 1365/43

г. Красногорск

Об утверждении изменений в проект планировки территории для строительства транспортно-пересадочного узла «Мытищи» в городском округе Мытищи Московской области

В соответствии с Градостроительным кодексом Российской Федерации, Законом Московской области № 36/2007-ОЗ «О Генеральном плане развития Московской области», Схемой территориального планирования транспортного обслуживания Московской области, утвержденной постановлением Правительства Московской области от 25.03.2016 № 230/8 «Об утверждении Схемы территориального планирования транспортного обслуживания Московской области», учитывая решение Градостроительного совета Московской области от 22.06.2021, Правительство Московской области постановляет:

1. Утвердить прилагаемые изменения, которые вносятся в проект планировки территории для строительства транспортно-пересадочного узла «Мытищи» в городском округе Мытищи Московской области, утвержденный постановлением Правительства Московской области от 13.06.2019 № 325/17 «Об утверждении проекта планировки территории для строительства транспортно-пересадочного узла «Мытищи» в городском округе Мытищи Московской области» (далее – проект планировки территории).

2. Комитету по архитектуре и градостроительству Московской области в семидневный срок со дня принятия настоящего постановления направить главе городского округа Мытищи Московской области проект планировки территории.

3. Главному управлению по информационной политике Московской области обеспечить официальное опубликование настоящего постановления в газете «Ежедневные новости. Подмосковье», «Информационном вестнике Правительства

Московской области», размещение (опубликование) на сайте Правительства Московской области в Интернет-портале Правительства Московской области и на «Официальном интернет-портале правовой информации» (www.pravo.gov.ru).

Первый Вице-губернатор
Московской области – Председатель
Правительства Московской области



И.Н. Габдрахманов

**Изменения, которые вносятся в проект планировки территории
для строительства транспортно-пересадочного узла «Мытищи»
в городском округе Мытищи Московской области**

1. В разделе 1 «Положение о характеристиках планируемого развития территории» для строительства транспортно-пересадочного узла «Мытищи» в городском округе Мытищи Московской области:

1) в подразделе 1 «Характеристики планируемого развития территории» абзац шестой признать утратившим силу;

2) подраздел «Характеристики развития транспортной инфраструктуры» изложить в следующей редакции:

«Характеристики развития транспортной инфраструктуры»

Проектом планировки территории предусмотрено реорганизация существующей улично-дорожной сети при остановочном пункте «Мытищи» с частичной организацией одностороннего движения и развитие транспортной инфраструктуры:

реконструкция/модернизация/ремонт Новомытищинского проспекта от Шараповской улицы до Станционной улицы;

реконструкция/модернизация/ремонт улицы Станционная от дома 3 стр. 2 до дома 7 с увеличением количества полос движения до 4;

реконструкция/модернизация/ремонт Шараповского проезда с увеличением полос движения до 4;

реконструкция/модернизация/ремонт улицы Воровского с увеличением полос движения до 3;

реконструкция/модернизация/ремонт улицы Кирпичная с увеличением полос движения до 3;

реконструкция/модернизация/ремонт улицы Большая Рупасовская с увеличением полос движения до 4;

реконструкция/модернизация/ремонт улицы Университетская с устройством двухполосного движения и устройством тротуаров;

реконструкция/модернизация/ремонт улицы Войкова с устройством двухполосного движения и устройством тротуаров.

В целях обеспечения посадки и высадки пассажиров городского пассажирского транспорта проектом планировки территории предусмотрено:

в «восточной» части ТПУ – реконструкция остановочных пунктов общественного пассажирского автотранспорта с устройством отстойно-разворотной площадки.

в «западной» части ТПУ – реконструкция остановочных пунктов общественного пассажирского автотранспорта заключается в устройстве прямолинейных перронов для удобного и безопасного подъезда и отъезда автобусов (независимо друг от друга), с выделением отдельных зон для высадки пассажиров и для посадки пассажиров, в том числе отдельных перронов для такси. Дополнительно при реконструкции предусматриваются отдельные полосы для беспрепятственного сквозного проезда транспорта. Также в зоне остановочного пункта предусматриваются отдельные зоны для посадки и высадки пассажиров из частного транспорта.

Строительство надземного пешеходного перехода «Конкорс» в зоне перронов пассажирского транспорта через Шараповский проезд с интеграцией его в существующий Многофункциональный торгово-административный комплекс с апартаментами и парковкой «Красный кит» (далее по тексту – ТЦ «Красный кит») с устройством лифтов для маломобильных групп населения.

Обустройство открытой стоянки для временного хранения автомобилей на 130 машино-мест.

Обустройство открытой стоянки для временного хранения автомобилей на 50 машино-мест.

Строительство стоянки для временного хранения такси на 10 машино-мест.

Устройство регулируемого Т-образного перекрестка (со светофором) на пересечении улицы Университетской с улицей Воровского с устройством наземных пешеходных переходов через улицу Университетскую и улицу Воровского.

Устройство регулируемого перекрестка (со светофором) на пересечении Университетской улицы с Шараповским проездом с устройством наземных пешеходных переходов через улицу Университетскую и Шараповский проезд.

Параметры зон планируемого размещения объектов капитального строительства:

Зоны планируемого размещения объектов капитального строительства сформированы с учетом планируемых красных линий, линий отступа от красных линий, границ полосы отвода Московской железной дороги, а также с учетом границ существующих, образуемых и изменяемых земельных участков.

Параметры зон планируемого размещения объектов капитального строительства и транспортной инфраструктуры ТПУ «Мытищи» представлены в таблице 1.

Таблица 1

№ на чертеже	Наименование	Площадь, га
Зоны планируемого размещения объектов транспортной инфраструктуры ТПУ «Мытищи», всего, в том числе:		1,48
1	Зона планируемого размещения открытой стоянки для временного хранения автомобилей на 130 машино-мест	0,66
2	Зона планируемого размещения открытой стоянки для временного хранения автомобилей на 50 машино-мест	0,35
3	Зона планируемого размещения стоянки для временного хранения такси на 10 машино-мест	0,15
4	Зона планируемого размещения отстойно-разворотной площадки общественного пассажирского автотранспорта	0,22
5	Зона планируемого размещения надземного пешеходного перехода, интегрированного в ТРЦ «Красный кит» («Конкорс»)	0,06
6	Зона планируемого размещения надземного пешеходного перехода	0,04
7	Зона интеграции существующей многоуровневой стоянки с достройкой наземной части на 1 885 машино-мест	0,43
8	Зона планируемого размещения многоуровневого паркинга на 550 машино-мест	0,21
9	Зона планируемого размещения пристройки к ТРЦ с многоуровневой стоянкой на 80 машино-мест	0,60
Зоны организации пересадки для общественного пассажирского автотранспорта		1,12
Зона планируемого размещения ТПУ «Мытищи», всего		6,7
Зона планируемого размещения объектов транспортной инфраструктуры, переустраиваемых в связи со строительством ТПУ «Мытищи»		3,96

»;

3) подраздел «Положения об очередности планируемого развития территории» изложить в следующей редакции:

«Положения об очередности планируемого развития территории»

Реализация объектов капитального строительства ТПУ «Мытищи» запланирована в два этапа.

Первый этап предусматривает:

- расширение и обустройство улично-дорожной сети;
- устройство (реконструкция) остановочных пунктов общественного пассажирского автотранспорта с устройством прямолинейных перронов;
- обустройство всех открытых плоскостных парковок;
- строительство надземного пешеходного перехода «Конкорс» с интеграцией его в многофункциональный торгово-административный комплекс с устройством лифтов для маломобильных групп населения;
- устройство регулируемого перекрестка (со светофором) на пересечении Университетской улицы с Шараповским проездом с устройством наземных пешеходных переходов через улицу Университетскую и Шараповский проезд;
- интеграции существующей многоуровневой стоянки с достройкой наземной части;
- благоустройство территории;
- реконструкция остановочного пункта общественного пассажирского автотранспорта с устройством отстойно-разворотной площадки.

Второй этап предусматривает:

- строительство надземного пешеходного перехода через Шараповский проезд с устройством подъемников для маломобильных групп населения;
- ликвидация регулируемого перекрестка (светофора) на пересечении Университетской улицы с Шараповским проездом включая ликвидацию наземных пешеходных переходов через улицу Университетскую и Шараповский проезд (реализуется после строительства надземного пешеходного перехода через Шараповский проезд);
- строительство многоуровневого паркинга на 550 машино-мест.»;

4) дополнить раздел 1 «Положение о характеристиках планируемого развития территории» подразделом «Мероприятия по сохранению объектов культурного наследия» следующего содержания:

«Мероприятия по сохранению объектов культурного наследия»

При разработке проекта строительства ТПУ «Мытищи», в том числе при проектировании отдельных объектов капитального строительства, необходимо разработать раздел по обеспечению сохранности объектов культурного наследия.

При разработке проекта строительства многоуровневого паркинга на 550 машино-мест в «восточной» части ТПУ руководствоваться постановлением Правительства Московской области от 07.08.2018 № 498/26 «Об утверждении границ зон охраны объекта культурного наследия регионального значения «Здание вокзала, 1911 г.», расположенного по адресу: Московская область, городской округ Мытищи, город Мытищи, улица Колонцова, строение 1, особых режимов использования земель и требований к градостроительным регламентам в границах данных зон», в частности данное сооружение должно иметь высотные отметки, включая все конструктивные и декоративные элементы, не превышающие 18 м., в отделке фасадов должны быть использованы нейтральные цветовые сочетания. Проект строительства многоуровневого паркинга на 550 машино-мест в «восточной» части ТПУ согласовать с Министерством культуры Московской области.

На следующих стадиях проектирования (проектная документация) должны быть разработаны проекты обеспечения сохранности объектов культурного наследия, включающих оценку воздействия проводимых работ на указанный объект культурного наследия, которые подлежат согласованию с региональным органом охраны объектов культурного наследия.

В соответствии со статьей 36 Федерального закона от 25.06.2002 № 73-ФЗ «Об объектах культурного наследия (памятниках истории и культуры) народов Российской Федерации» (далее – Федеральный закон) в случае обнаружения в ходе проведения изыскательских, проектных,

земляных, строительных, мелиоративных, хозяйственных работ, указанных в статье 30 Федерального закона, работ по использованию лесов и иных работ объекта, обладающего признаками объекта культурного наследия, в том числе объекта археологического наследия, заказчик указанных работ, технический заказчик (застройщик) объекта капитального строительства, лица, проводящие указанные работы, обязаны незамедлительно приостановить указанные работы и в течение трех дней со дня обнаружения такого объекта направить в региональный орган охраны объектов культурного наследия письменное заявление об обнаруженном объекте культурного наследия.»;

5) подраздел «Каталог координат поворотных точек планируемых красных линий» изложить в следующей редакции:

«Таблица 2

Каталог координат поворотных точек планируемых красных линий

Система координат Мск-50

№ точки	X, м	Y, м
1	486830.6662	2204365.2606
2	486830.7635	2204367.0706
3	486832.0703	2204368.3277
4	486834.9733	2204369.4991
5	486827.7893	2204387.8084
6	486816.8918	2204415.5816
7	486798.9908	2204460.6993
8	486798.2760	2204477.0058
9	486781.9347	2204491.0857
10	486773.8295	2204498.0692
11	486773.7893	2204500.2255
12	486766.9190	2204504.0234
13	486759.4992	2204509.2584
14	486752.4874	2204512.5196
15	486727.9652	2204521.5535
16	486690.9100	2204536.6200
17	486673.9578	2204544.0909
18	486664.5349	2204561.4068
19	486657.7041	2204574.2139
20	486655.0631	2204579.9098
21	486656.2157	2204582.9171
22	486678.7800	2204597.4200
23	486786.0400	2204666.2500
24	486793.0982	2204670.7873
25	486796.9322	2204670.3812
26	486808.0042	2204662.5777
27	486850.1736	2204632.7920
28	486860.3566	2204625.4380
29	486864.5943	2204622.1374
30	486868.5431	2204618.4525
31	486873.1435	2204613.3430
32	486877.1559	2204607.7758

№ точки	X, м	Y, м
33	486885.4876	2204594.1193
34	486907.3948	2204556.8980
35	486904.3111	2204555.0052
36	486972.6833	2204443.6042
37	486975.6219	2204445.4079
38	486999.5092	2204435.1105
39	486990.1714	2204450.3695
40	486900.6096	2204596.6628
41	486881.5643	2204627.8689
42	486810.8018	2204677.5219
43	486811.1092	2204682.1494
44	486828.4900	2204695.0200
45	486887.5700	2204709.0800
46	486887.5900	2204713.1800
47	486890.9104	2204720.8090
48	486896.9204	2204731.3290
49	486900.8504	2204740.4190
50	486901.3304	2204740.2090
51	486913.9204	2204758.5490
52	486916.3804	2204763.3290
53	486935.6400	2204793.0700
54	486939.7902	2204801.2249
55	486935.9676	2204801.2511
56	487030.5326	2204943.9072
57	487041.1479	2204952.6103
58	487037.5475	2204947.0416
59	487033.8381	2204949.6641
60	487064.1649	2204995.7062
61	487066.9200	2204994.5000
62	486988.4500	2205056.8300
63	486988.5000	2205057.6400
64	486987.5883	2205059.5235

№ точки	X, м	Y, м
65	486919.7900	2205090.3200
66	486917.9300	2205091.3100
67	486914.3200	2205093.7800
68	486910.2900	2205097.6400
69	486908.2700	2205100.2700
70	486906.0600	2205104.0500
71	486904.7100	2205107.2500
72	486903.6500	2205111.0200
73	486903.0600	2205115.2000
74	486903.0800	2205119.5800
75	486903.7400	2205123.9000
76	486904.8600	2205127.6600
77	486906.4500	2205131.2400
78	486908.7700	2205134.9500
79	486911.0800	2205137.7400
80	486915.2200	2205141.7900
81	486935.2200	2205160.1300
82	486949.8700	2205172.6600
83	486928.4100	2205184.4800
84	486875.1300	2205139.6700
85	486861.0400	2205126.6000
86	486852.4900	2205117.5200
87	486848.3300	2205115.9400
88	486820.3500	2205079.6300
89	486807.3100	2205064.5800
90	486795.3900	2205050.8100
91	486794.3025	2205051.8910
92	486791.9000	2205050.8900
93	486789.4700	2205050.2400
94	486786.5300	2205049.7300
95	486783.3700	2205049.5300
96	486781.9200	2205049.7300
97	486780.2700	2205050.6300
98	486778.7900	2205051.6200
99	486776.1500	2205053.5000
100	486774.5500	2205055.7800
101	486774.3000	2205058.0000
102	486774.5482	2205059.9559
103	486771.9000	2205061.0800
104	486776.0900	2205069.9600
105	486759.6006	2205086.3671
106	486755.0350	2205091.0429
107	486751.0518	2205087.7494
108	486754.5273	2205082.6116
109	486765.5231	2205066.7285
110	486767.4400	2205064.0831

№ точки	X, м	Y, м
111	486768.7771	2205058.7049
112	486771.7613	2205047.5620
113	486774.8261	2205036.1182
114	486674.9847	2204969.3471
115	486684.5018	2204956.9726
116	486697.8494	2204936.6404
117	486697.2095	2204926.8360
118	486689.7897	2204919.0566
119	486685.1435	2204914.4118
120	486676.9478	2204905.5978
121	486667.2217	2204895.4728
122	486661.2795	2204889.3001
123	486643.9210	2204869.6423
124	486639.2440	2204863.7621
125	486631.2819	2204853.0791
126	486625.7377	2204845.0735
127	486620.4310	2204836.9084
128	486612.6601	2204823.8387
129	486610.9134	2204826.8682
130	486606.9846	2204819.6472
131	486601.0700	2204808.9900
132	486558.1940	2204718.6097
133	486555.6246	2204715.7723
134	486552.3301	2204714.7066
135	486549.1145	2204715.2511
136	486546.0083	2204717.8139
137	486492.6959	2204799.3583
138	486490.8148	2204798.1238
139	486467.8325	2204832.9266
140	486454.2925	2204819.4612
141	486448.0831	2204813.2861
142	486445.1588	2204810.3780
143	486444.1987	2204809.3857
144	486437.9863	2204805.3073
145	486423.8500	2204796.7200
146	486388.1250	2204774.0350
147	486406.0056	2204758.3977
148	486421.6500	2204767.4300
149	486446.8600	2204783.0900
150	486481.9236	2204764.5250
151	486491.2300	2204751.5200
152	486512.1900	2204721.1100
153	486524.0100	2204703.0000
154	486526.2569	2204699.3171
155	486555.3601	2204655.4085
156	486572.4809	2204626.7038

№ точки	X, м	Y, м
157	486603.6093	2204533.2094
158	486618.5235	2204412.5877
159	486655.0737	2204442.8053
160	486664.7445	2204508.5691
161	486680.2277	2204504.3892
162	486684.2248	2204503.3101
163	486721.2300	2204493.3200
164	486726.3601	2204491.9055
165	486732.2801	2204489.3955
166	486738.7801	2204485.6555
167	486744.7301	2204481.9255
168	486755.6500	2204472.5200
169	486760.8000	2204466.7500
170	486764.9100	2204461.2600
171	486767.5200	2204457.2300
172	486771.7000	2204449.3500
173	486774.7900	2204441.7700
174	486778.8150	2204431.3000
175	486782.8400	2204420.8300
176	486805.8718	2204360.3560
177	486818.0618	2204364.2660
178	486607.7834	2204611.4866
179	486611.0055	2204605.8999
180	486615.3472	2204601.1310
181	486620.6079	2204597.4002
182	486626.5444	2204594.8800
183	486632.8823	2204593.6868
184	486639.3288	2204593.8759
185	486645.5860	2204595.4383
186	486651.3646	2204598.3021
187	486669.9467	2204609.6804
188	486679.8994	2204616.0216
189	486689.2218	2204621.9753
190	486686.5346	2204626.1703
191	486724.1100	2204650.2400
192	486774.6400	2204682.5700
193	486796.6002	2204692.2180
194	486820.7116	2204707.6859
195	486830.2289	2204713.7915
196	486868.3661	2204738.2572
197	486889.2276	2204770.6393
198	486896.0693	2204780.4105
199	486907.4897	2204797.6226
200	486904.2100	2204798.8400
201	486882.4819	2204806.9050
202	486866.6000	2204812.8000

№ точки	X, м	Y, м
203	486849.0525	2204818.2609
204	486833.5150	2204824.4250
205	486818.8100	2204830.3300
206	486810.5800	2204834.4800
207	486802.4600	2204839.5400
208	486798.3404	2204836.6300
209	486749.8338	2204883.2537
210	486734.6995	2204897.5301
211	486728.5679	2204903.5853
212	486716.1789	2204914.4326
213	486714.5384	2204915.3895
214	486712.6594	2204915.6656
215	486710.8129	2204915.2210
216	486709.2654	2204914.1199
217	486689.9595	2204893.8593
218	486673.7201	2204877.0086
219	486667.4027	2204870.1813
220	486659.1948	2204860.6670
221	486651.3742	2204850.8318
222	486643.9534	2204840.6916
223	486636.9443	2204830.2626
224	486629.6553	2204825.2068
225	486620.7799	2204809.1945
226	486617.4167	2204802.5117
227	486606.8056	2204780.4519
228	486588.2485	2204741.8731
229	486583.2985	2204731.5823
230	486581.7372	2204728.3366
231	486565.9595	2204695.5357
232	486564.7498	2204692.1405
233	486564.5099	2204688.0400
234	486565.2555	2204684.2638
235	486566.9376	2204680.8017
236	486582.6192	2204656.9143
237	486586.8119	2204650.3517
238	486590.8406	2204643.6872
239	486594.7027	2204636.9248
240	486598.3960	2204630.0687
241	486914.9454	2204810.8267
242	487031.1548	2204987.4770
243	487026.3077	2205008.4011
244	486988.8160	2205025.3530
245	486986.8430	2205020.4313
246	486973.9788	2205018.7396
247	486967.0836	2205017.1630
248	486953.4772	2205012.6847

№ точки	X, м	Y, м
249	486950.4491	2205011.5208
250	486946.1837	2205009.2654
251	486941.7605	2205006.8169
252	486938.8794	2205005.0285
253	486935.9982	2205003.2401
254	486923.1500	2204992.4665
255	486921.2849	2204990.6998
256	486915.5726	2204983.7780
257	486908.1408	2204972.9106
258	486904.5063	2204967.6712
259	486900.8718	2204962.4319
260	486898.3623	2204958.3310
261	486895.4404	2204954.2241
262	486892.5361	2204950.1832
263	486889.2246	2204945.3199
264	486883.7879	2204937.4218
265	486868.1779	2204916.1880
266	486863.8015	2204909.1053
267	486861.8648	2204901.9373
268	486850.0418	2204883.8191
269	486841.3643	2204870.8852
270	486840.2913	2204869.2871
271	486832.0056	2204857.6583
272	486823.4848	2204845.3134
273	486821.9396	2204842.9311
274	486870.9049	2204826.0289
275	486889.3719	2204819.6544
276	486808.0677	2204848.1873
277	486817.1197	2204857.9669
278	486839.3460	2204890.3217
279	486845.9522	2204899.8726
280	486851.7016	2204908.2290
281	486857.1763	2204916.2217
282	486861.3190	2204922.4012
283	486867.7593	2204931.9286
284	486871.5287	2204937.5049
285	486880.5730	2204950.7154
286	486884.8312	2204956.8998
287	486887.0206	2204960.1313
288	486893.3177	2204969.1356
289	486903.5844	2204984.1121
290	486909.8710	2204993.0029
291	486917.0923	2205003.2786
292	486925.6631	2205015.4714
293	486931.6163	2205023.9768
294	486926.5016	2205027.5241

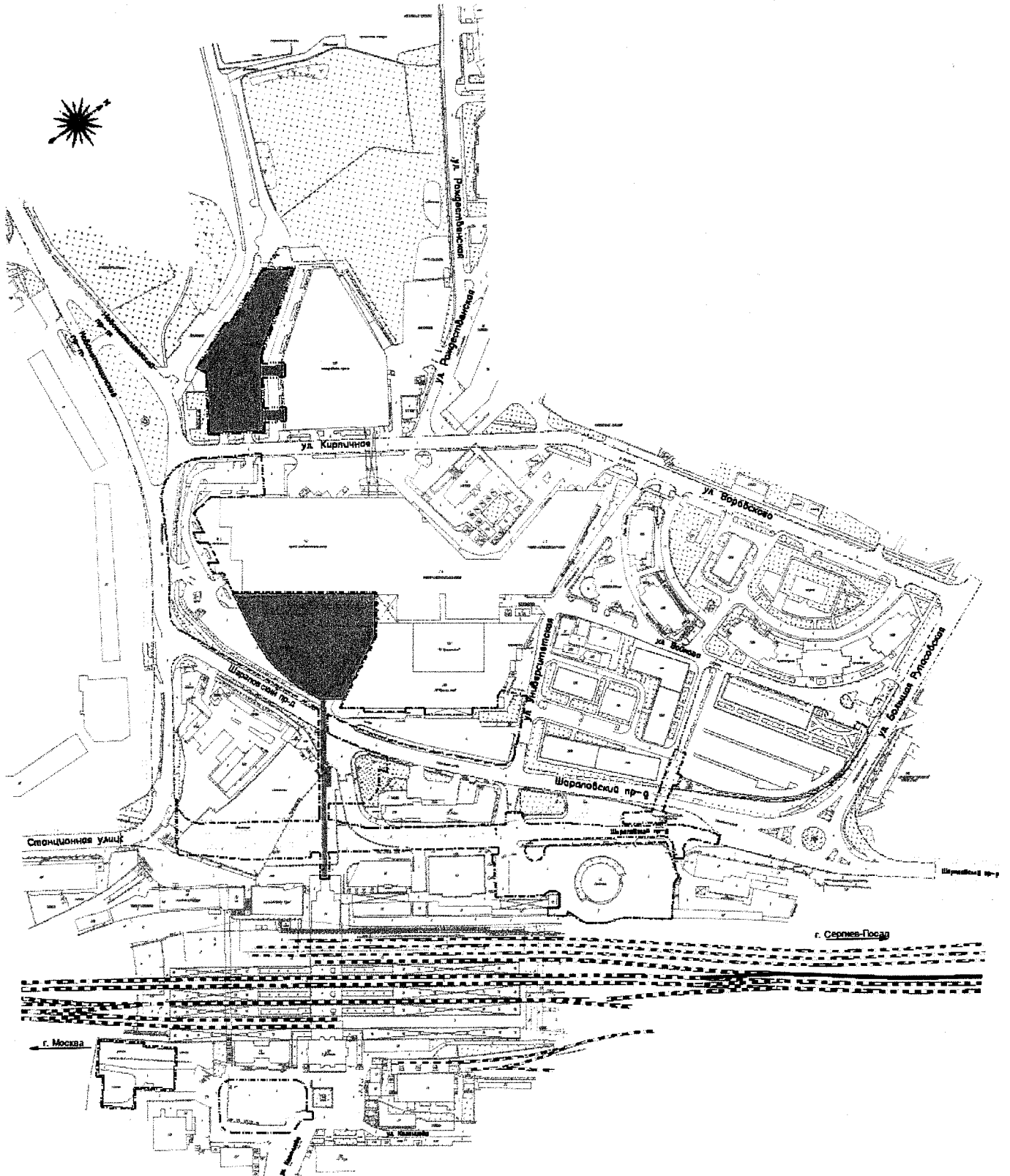
№ точки	X, м	Y, м
295	486942.1739	2205050.3091
296	486930.3697	2205058.1474
297	486931.2520	2205060.4096
298	486924.3166	2205063.3471
299	486922.8305	2205061.0108
300	486916.2499	2205065.4603
301	486909.1742	2205066.7796
302	486901.0989	2205067.3560
303	486893.9113	2205067.0703
304	486890.9182	2205066.7204
305	486887.2168	2205066.0885
306	486882.3813	2205064.9289
307	486877.2029	2205063.2542
308	486873.7759	2205061.9066
309	486868.8733	2205059.5350
310	486865.6437	2205057.6933
311	486860.4681	2205054.1993
312	486857.9595	2205051.8419
313	486855.1518	2205049.7160
314	486842.4919	2205038.0186
315	486837.7446	2205033.6323
316	486831.5704	2205028.8943
317	486808.81	2205008.16
317-1	486802.69	2205002.58
317-2	486805.16	2205000.90
317-3	486806.92	2205003.50
317-4	486812.06	2205000.02
317-5	486810.65	2204997.95
317-6	486823.68	2204989.14
317-7	486820.27	2204984.09
318	486798.5212	2204998.7935
319	486726.0568	2204932.8191
320	486724.5718	2204930.7326
321	486724.0482	2204928.2257
322	486724.5741	2204925.7193
323	486726.0740	2204923.6161
324	486745.2040	2204906.4939
325	486763.4000	2204888.2900
326	486784.8600	2204868.1700
327	486377.0641	2204986.0127
328	486340.9700	2204961.3200
329	486331.8300	2204974.5400
330	486327.1900	2204974.5400
331	486310.7900	2204956.9800
332	486310.7800	2204953.0100
333	486324.6000	2204937.2800

№ точки	X, м	Y, м
334	486318.6500	2204931.9300
335	486302.2500	2204950.6500
336	486299.4500	2204953.5000
337	486298.0100	2204953.8700
338	486297.3600	2204954.3100
339	486322.9300	2204981.7000
340	486329.0226	2204989.5301
341	486329.2415	2204992.5397
342	486343.6270	2204971.4781
343	486372.4443	2204991.2241
344	486372.9231	2204992.0148
345	486352.6844	2205021.9894
346	486367.7051	2205032.8976
347	486369.4827	2205030.4524
348	486387.5685	2205043.1925
349	486386.7406	2205044.3494
350	486388.5036	2205045.5724
351	486388.1945	2205046.2557
352	486380.5385	2205057.3792
353	486381.2326	2205057.4993
354	486371.9926	2205069.1293
355	486375.8426	2205074.4093
356	486368.5426	2205078.9393
357	486363.0241	2205082.9420
358	486399.6943	2205082.6915
359	486404.4600	2205079.8300
360	486415.8700	2205073.6100
362	486430.0200	2205069.1000
363	486430.8258	2205069.7085
364	486476.2389	2205099.8917
365	486497.8924	2205114.3110
366	486499.6000	2205103.3100
367	486476.3800	2205087.0500
368	486473.7429	2205085.3911
369	486470.4483	2205078.3652
370	486465.2035	2205072.4827
371	486450.9260	2205062.3633
372	486435.3720	2205051.3391
373	486433.1041	2205050.1744
374	486430.6007	2205049.6923
375	486428.0626	2205049.9315
376	486425.6933	2205050.8728
377	486425.2919	2205051.1055
378	486423.1890	2205051.9531
379	486420.9328	2205052.1767

№ точки	X, м	Y, м
380	486418.7045	2205051.7584
381	486416.6830	2205050.7318
382	486384.0670	2205027.8334
383	486381.4489	2205025.1034
384	486380.0596	2205021.5852
385	486380.1064	2205017.8029
386	486381.5820	2205014.3200
387	486392.9227	2204997.5631
388	486394.7199	2204995.6682
389	486397.0316	2204994.4530
390	486399.6115	2204994.0472
391	486402.1847	2204994.4939
392	486600.0449	2204842.8962
393	486603.2043	2204844.9755
394	486592.8367	2204860.7248
395	486589.2990	2204858.8681
396	486579.1792	2204873.6636
396-1	486576.5339	2204877.5310
397	486580.1251	2204880.6429
398	486583.4336	2204883.9613
399	486587.3436	2204888.3474
400	486592.8987	2204894.5789
401	486600.9981	2204902.1538
402	486605.5188	2204905.1292
403	486611.3092	2204908.6238
404	486613.3844	2204905.0294
405	486613.3844	2204902.6575
406	486609.7523	2204900.0391
407	486606.4212	2204896.7913
408	486603.4218	2204890.1636
409	486602.9304	2204881.8204
410	486605.4229	2204877.2287
411	486596.8965	2204859.4449
412	486613.9028	2204833.2141
413	486614.6229	2204829.3734

Проект планировки территории для строительства транспортно-пересадочного узла «Мытищи» в городском округе Мытищи Московской области
Проект планировки территории
Раздел 2. Чертеж планировки территории

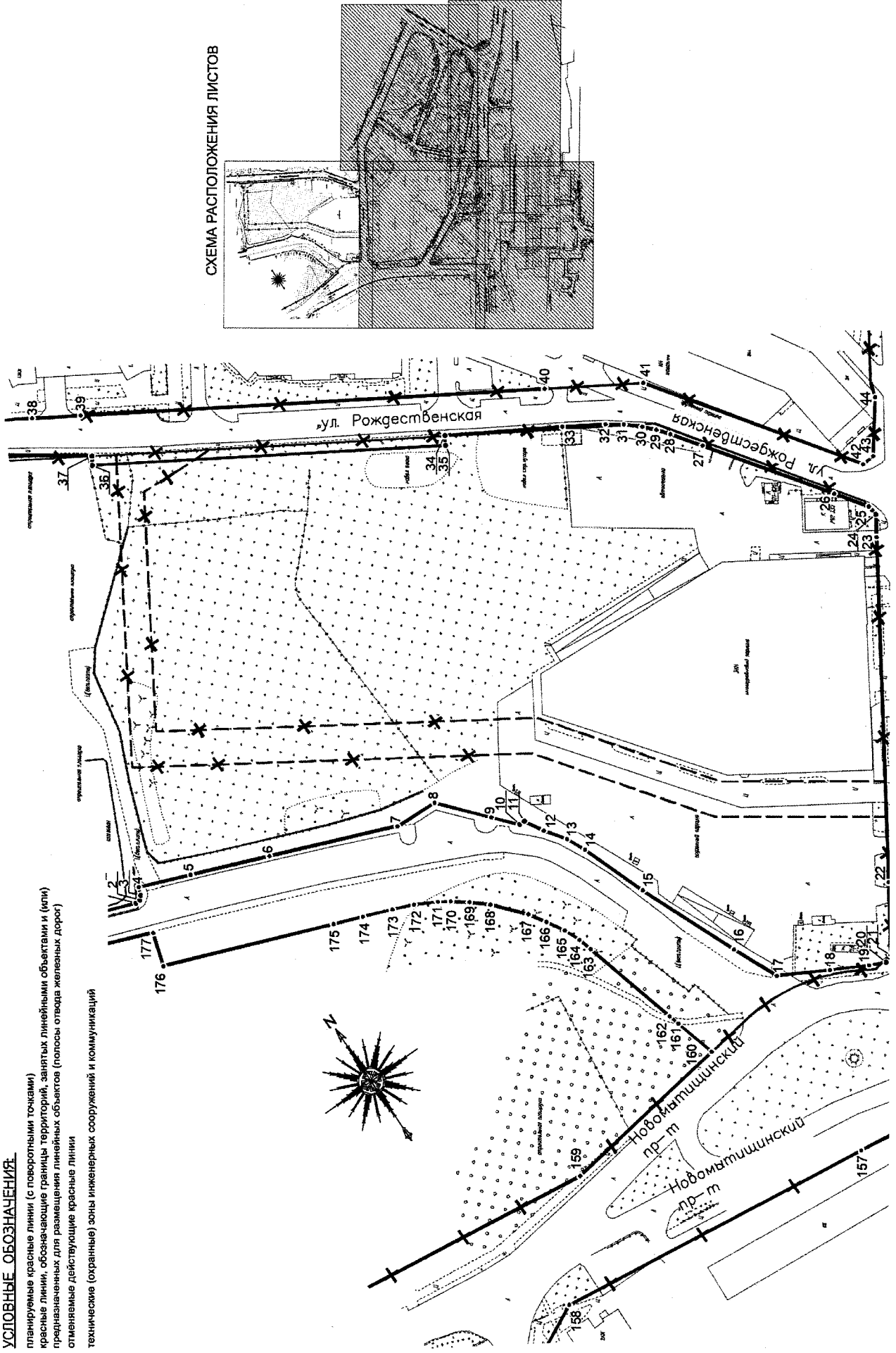
СХЕМА РАСПОЛОЖЕНИЯ ЭЛЕМЕНТА ПЛАНИРОВОЧНОЙ СТРУКТУРЫ



Проект планировки территории для строительства транспортно-пересадочного узла «Мытищи» в городском округе Мытищи Московской области
Проект планировки территории
Чертеж планировки территории

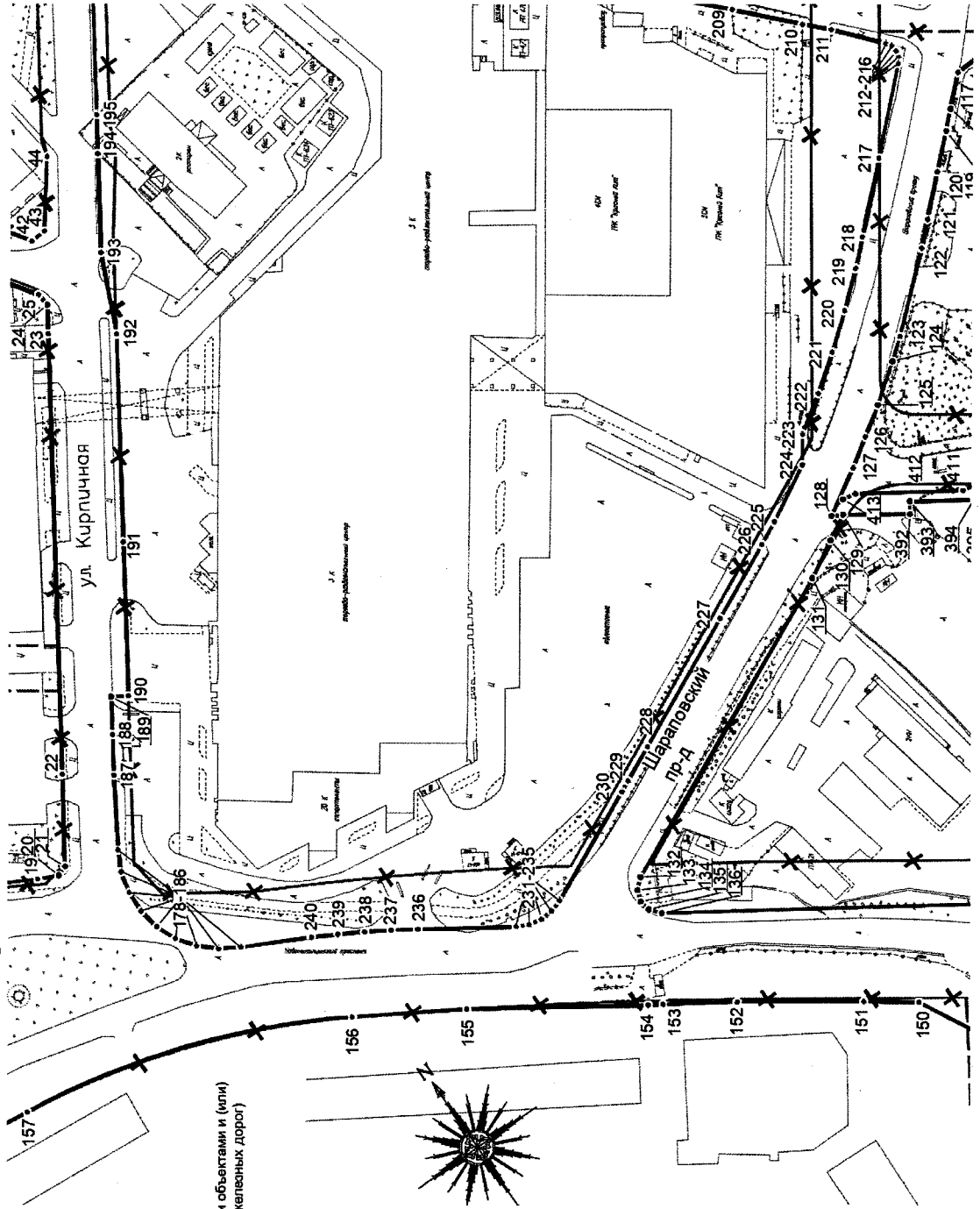
УСЛОВНЫЕ ОБОЗНАЧЕНИЯ:

- 1 — планируемые красные линии (с поворотными точками)
- красные линии, обозначающие границы территорий, занятых линейными объектами и (или) предназначенных для размещения линейных объектов (полосы отвода железных дорог)
- отменяемые действующие красные линии
- технические (охранные) зоны инженерных сооружений и коммуникаций



Проект планировки территории для строительства транспортно-пересадочного узла «Мытищи» в городском округе Мытищи Московской области

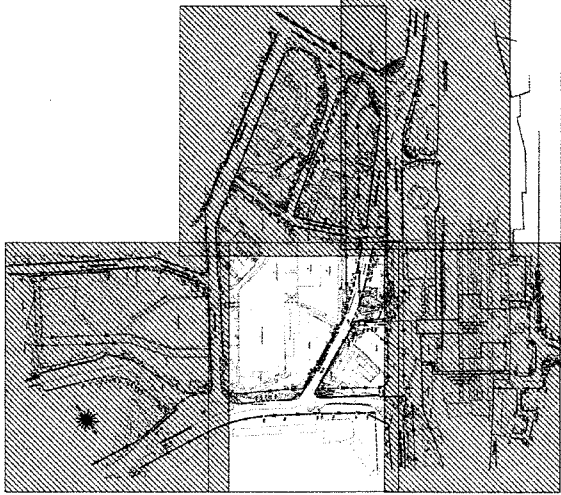
Проект планировки территории
Чертеж планировки территории
Красные линии



УСЛОВНЫЕ ОБОЗНАЧЕНИЯ:

- 1 — планируемые красные линии (с поворотными точками)
- красные линии, обозначающие границы территорий, занятых линейными объектами и (или) предназначенных для размещения линейных объектов (полосы отвода железных дорог)
- отменяемые действующие красные линии
- технические (охранные) зоны инженерных сооружений и коммуникаций

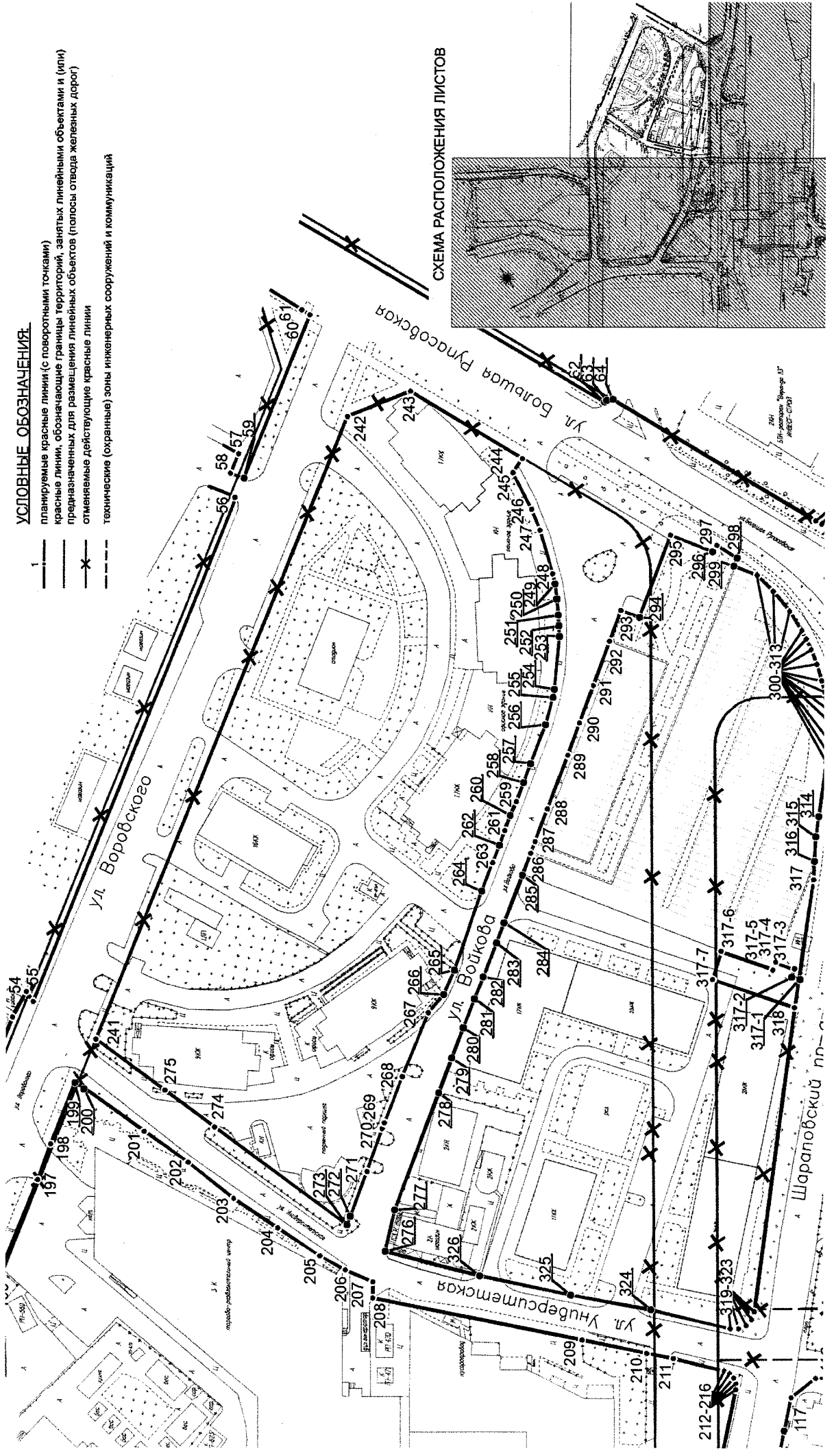
СХЕМА РАСПОЛОЖЕНИЯ ЛИСТОВ



Проект планировки территории для строительства транспортно-пересадочного узла «Мытищи» в городском округе Мытищи Московской области

**Проект планировки территории
Чертеж планировки территории
Красные линии**

- УСЛОВНЫЕ ОБОЗНАЧЕНИЯ:**
- 1 — планируемые красные линии (с поворотными точками)
 - красные линии, обозначающие границы территории, занятых линейными объектами и (или) предназначенных для размещения линейных объектов (полосы отвода железных дорог)
 - отменяемые действующие красные линии
 - технические (охранные) зоны инженерных сооружений и коммуникаций



Проект планировки территории для строительства транспортно-пересадочного узла «Мытищи» в городском округе Мытищи Московской области

Проект планировки территории
Чертеж планировки территории

Красные линии

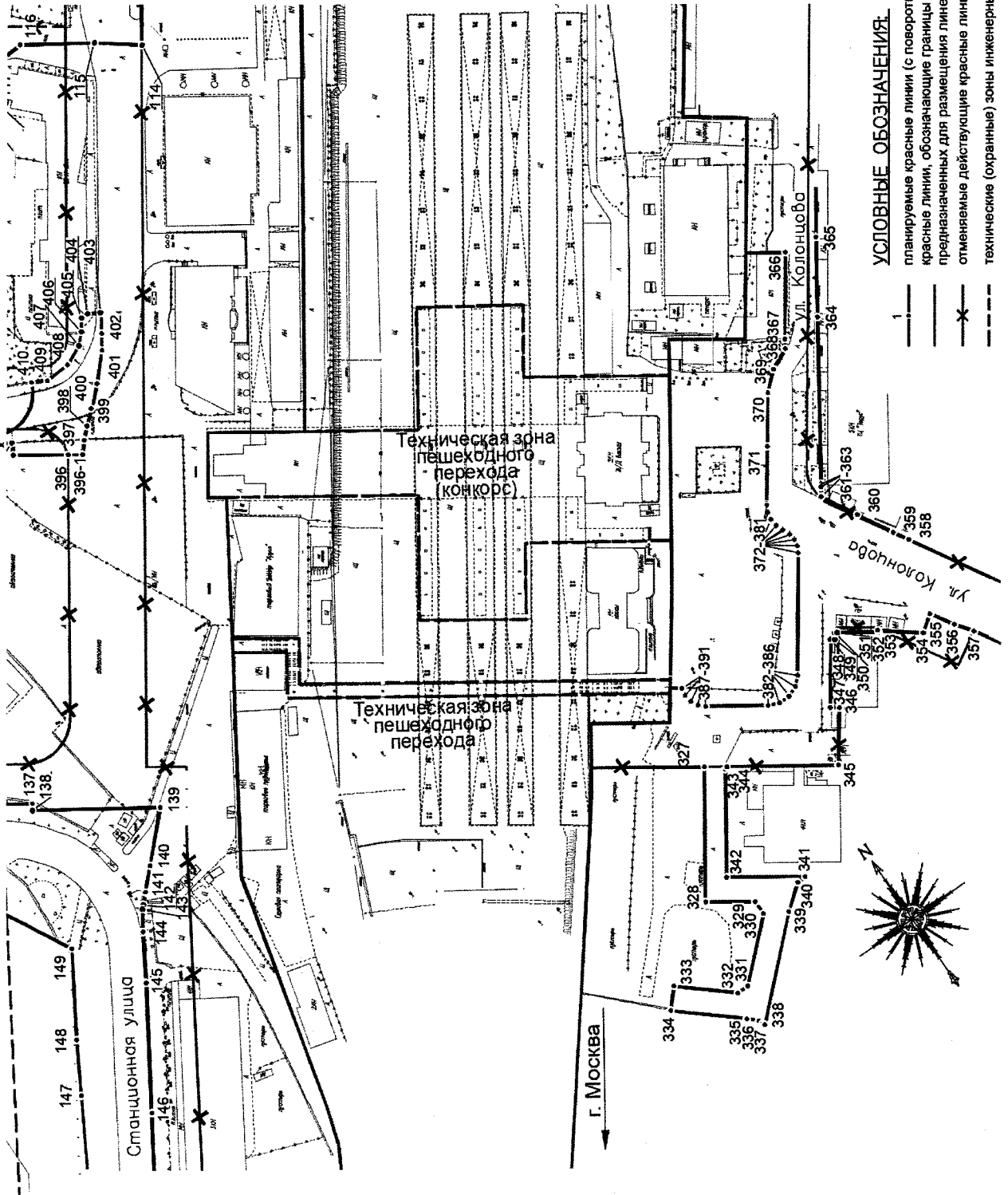
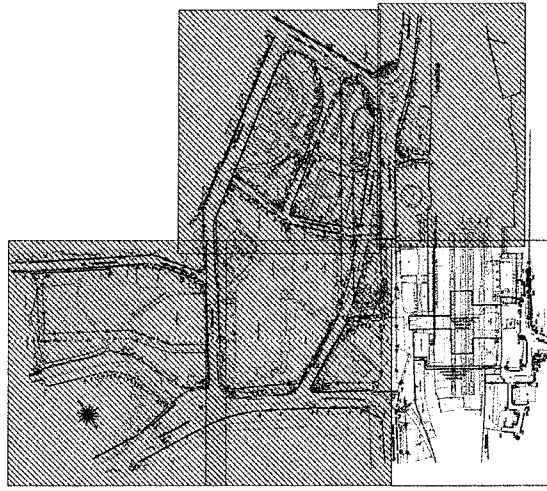


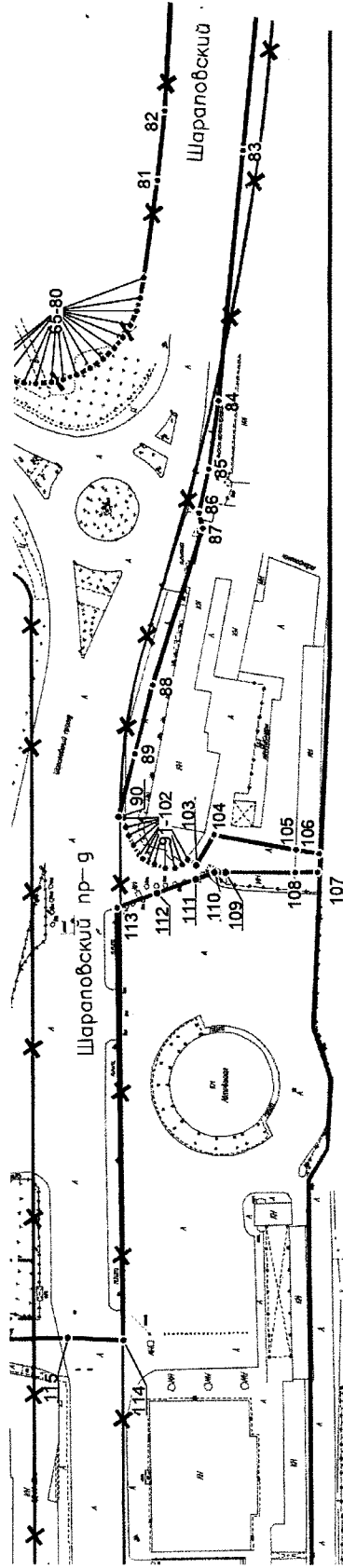
СХЕМА РАСПОЛОЖЕНИЯ ЛИСТОВ



УСЛОВНЫЕ ОБОЗНАЧЕНИЯ:


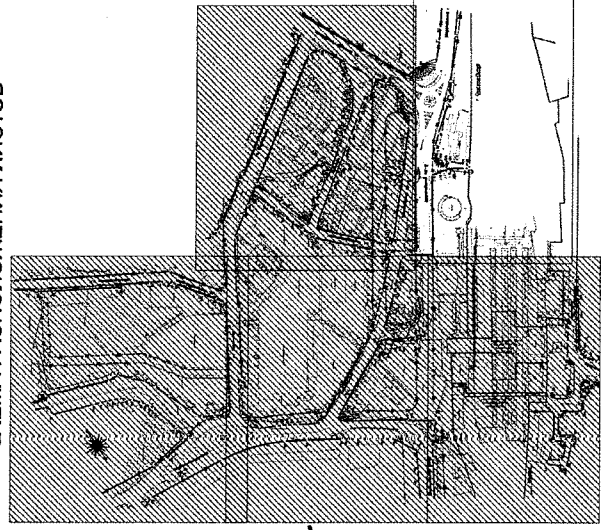
- 1 — планируемые красные линии (с поворотными точками)
- красные линии, обозначающие границы территории, занятых линейными объектами и (или) предназначенных для размещения линейных объектов (полосы отвода железных дорог)
- отменяемые действующие красные линии
- технические (охранные) зоны инженерных сооружений и коммуникаций

Проект планировки территории для строительства транспортно-пересадочного узла «Мытищи» в городском округе Мытищи Московской области
Проект планировки территории
Чертеж планировки территории
Красные линии



г. Сергиев-Посад

СХЕМА РАСПОЛОЖЕНИЯ ЛИСТОВ

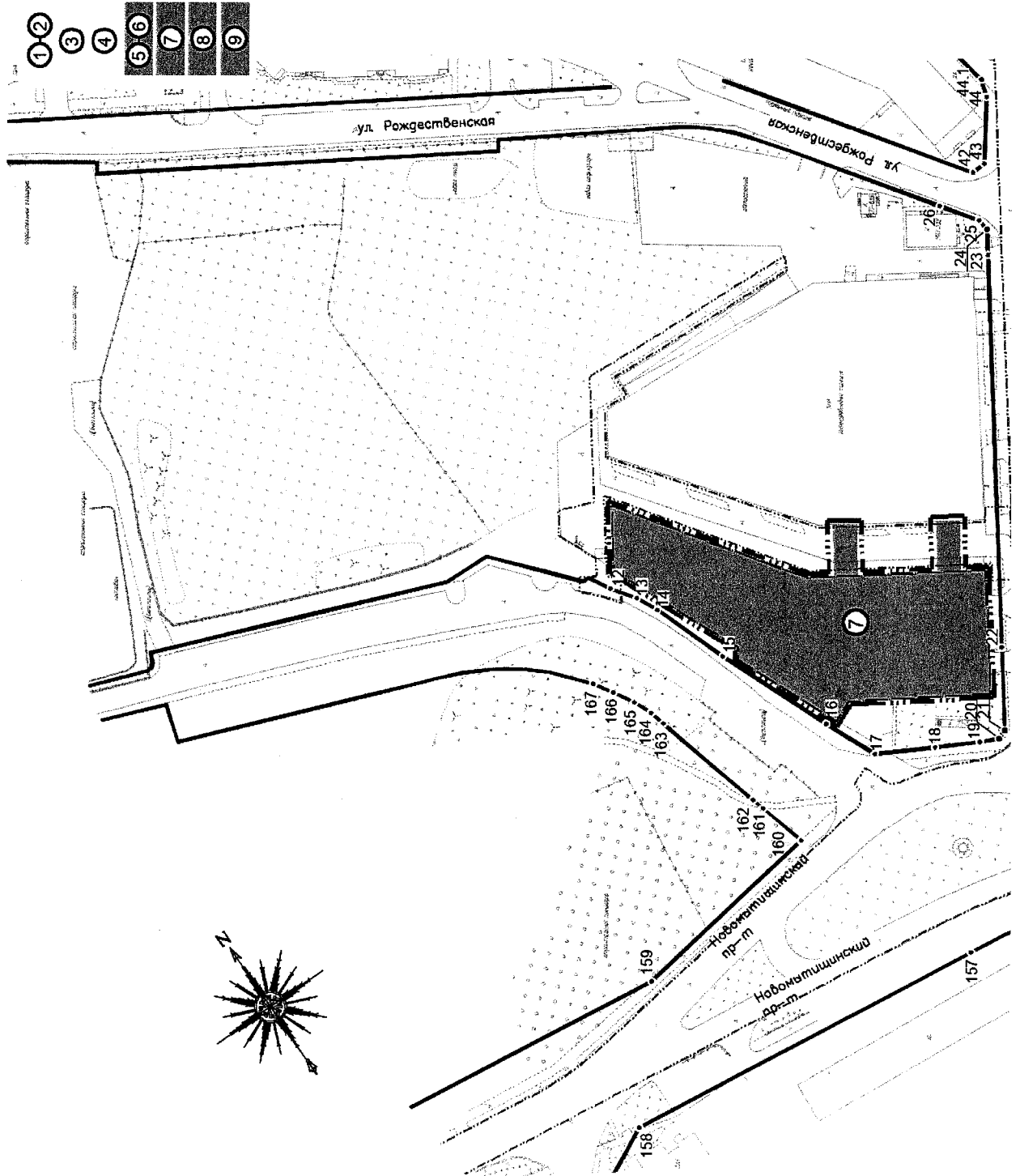


УСЛОВНЫЕ ОБОЗНАЧЕНИЯ

- 1 — планируемые красные линии (с поворотными точками)
- красные линии, обозначающие границы территорий, занятых линейными объектами и (или) предназначенных для размещения линейных объектов (полосы отвода железных дорог)
- отменяемые действующие красные линии
- технические (охранные) зоны инженерных сооружений и коммуникаций

Проект планировки территории для строительства транспортно-пересадочного узла «Мытищи» в городском округе Мытищи Московской области

Проект планировки территории
Чертеж планировки территории



- 1. открытые стоянки для временного хранения автомобилей
- 2. закрытая стоянка для такси для гостиничного комплекса
- 3. отстойно-разворотная площадка общественного пассажирского автобуса
- 4. надземные пешеходные переходы
- 5. интеграция существующей многоуровневой стоянки с достройкой наземной части
- 6. многоуровневая стоянка
- 7. планируемая многоуровневая стоянка (пристройка ТРЦ)
- 8.
- 9.

СХЕМА РАСПОЛОЖЕНИЯ ЛИСТОВ

Проект планировки территории для строительства транспортно-пересадочного узла «Мытищи» в городском округе Мытищи Московской области

Проект планировки территории
Чертеж планировки территории

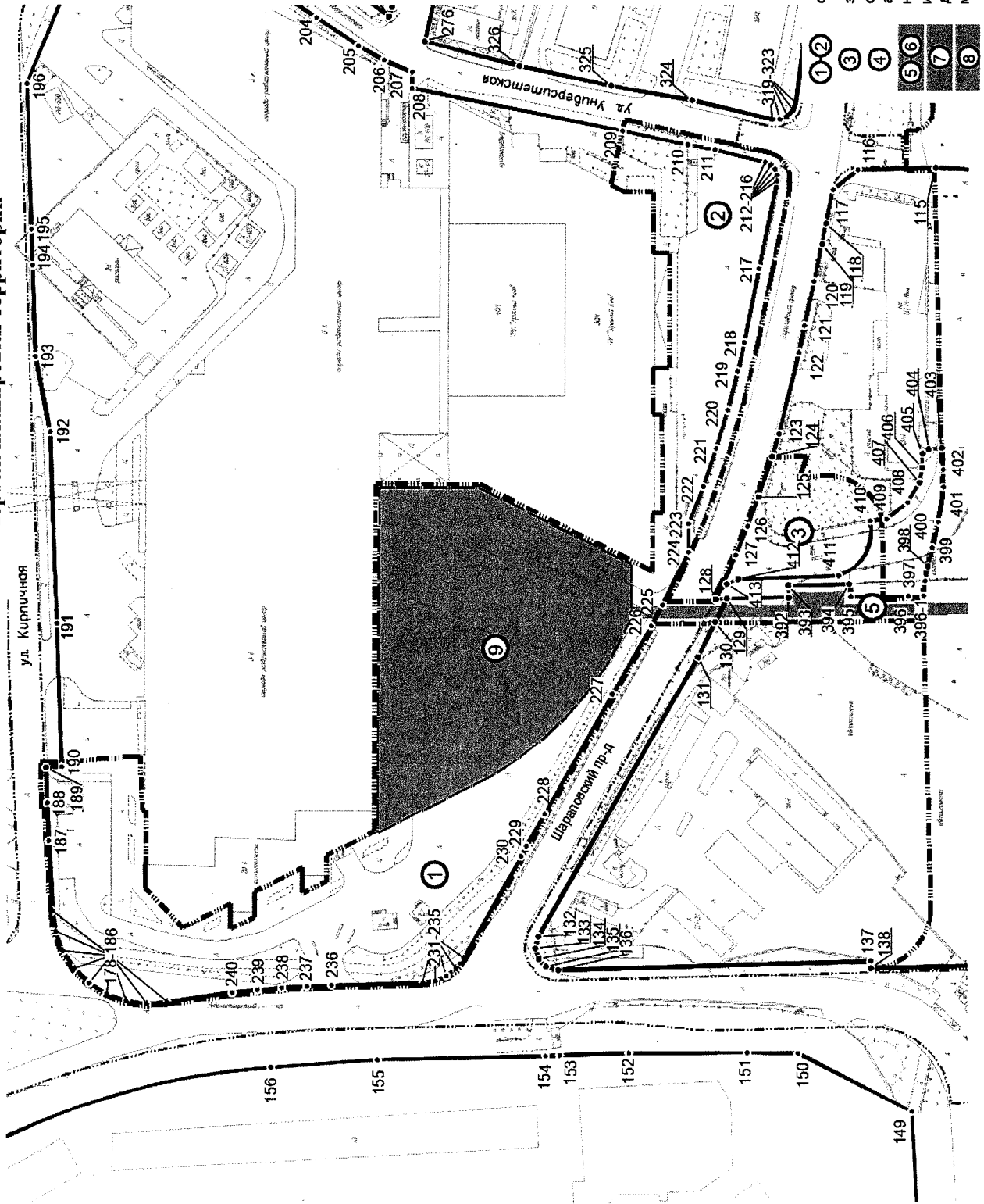
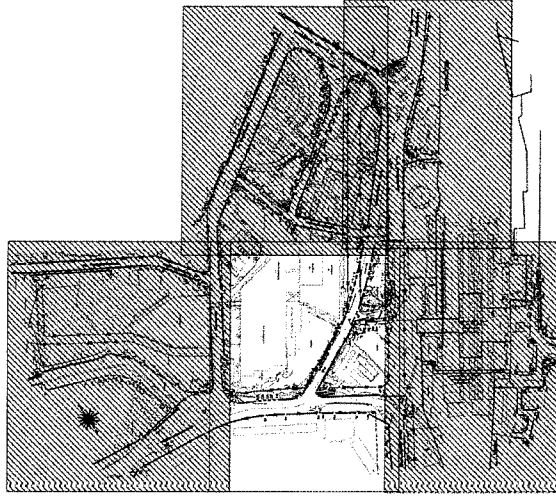


СХЕМА РАСПОЛОЖЕНИЯ ЛИСТОВ



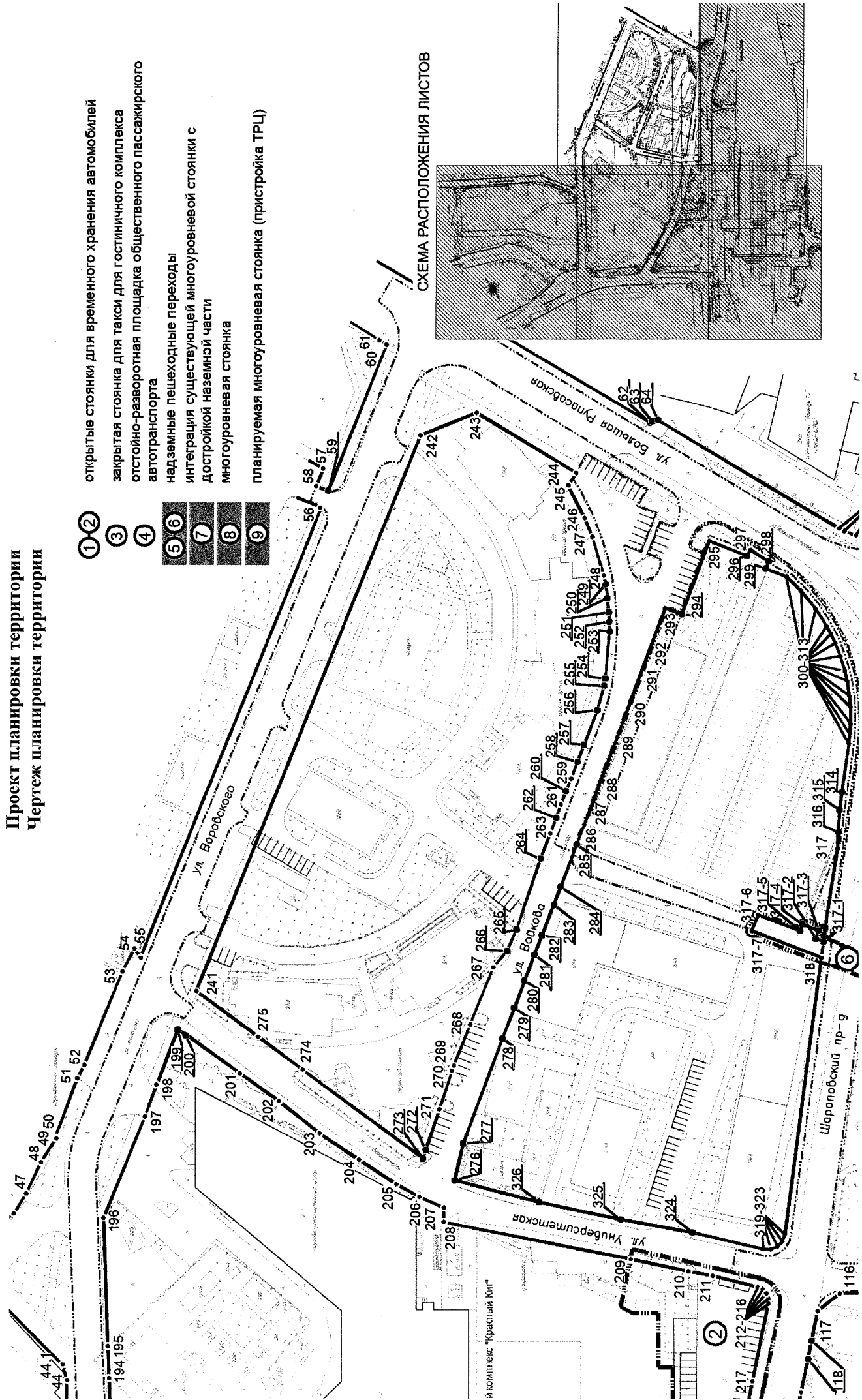
- 1 2 открытые стоянки для временного хранения автомобилей
- 3 закрытая стоянка для такси для гостиничного комплекса
- 4 отстойно-разворотная площадка общественного пассажирского автотранспорта
- 5 надземные пешеходные переходы
- 6 интеграция существующей многоуровневой стоянки с застройкой наземной части
- 7 многоуровневая стоянка
- 8

Проект планировки территории для строительства транспортно-пересадочного узла «Мытищи» в городском округе Мытищи Московской области

Проект планировки территории
Чертеж планировки территории

- ①
- ②
- ③
- ④
- ⑤
- ⑥
- ⑦
- ⑧
- ⑨

открытые стоянки для временного хранения автомобилей
 закрытая стоянка для такси для гостиничного комплекса
 отстойно-разворотная площадка общественного пассажирского автопарка
 надземные пешеходные переходы
 интеграция существующей многоуровневой стоянки с достройкой наземной части
 многоуровневая стоянка
 планируемая многоуровневая стоянка (пристройка ТРЦ)



Проект планировки территории для строительства транспортного-пересадочного узла «Мытищи» в городском округе Мытищи Московской области
 Проект планировки территории
 Чертеж планировки территории

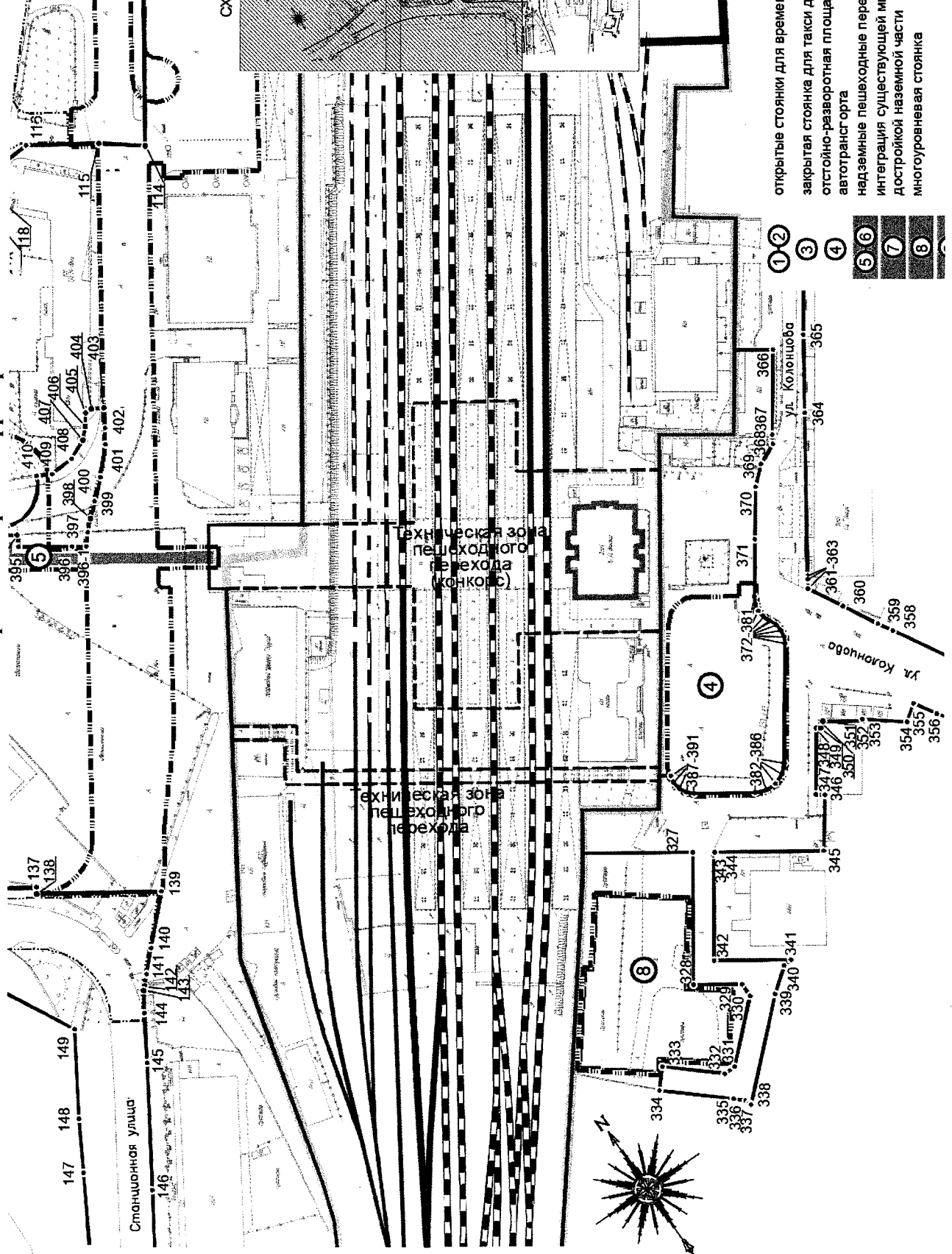
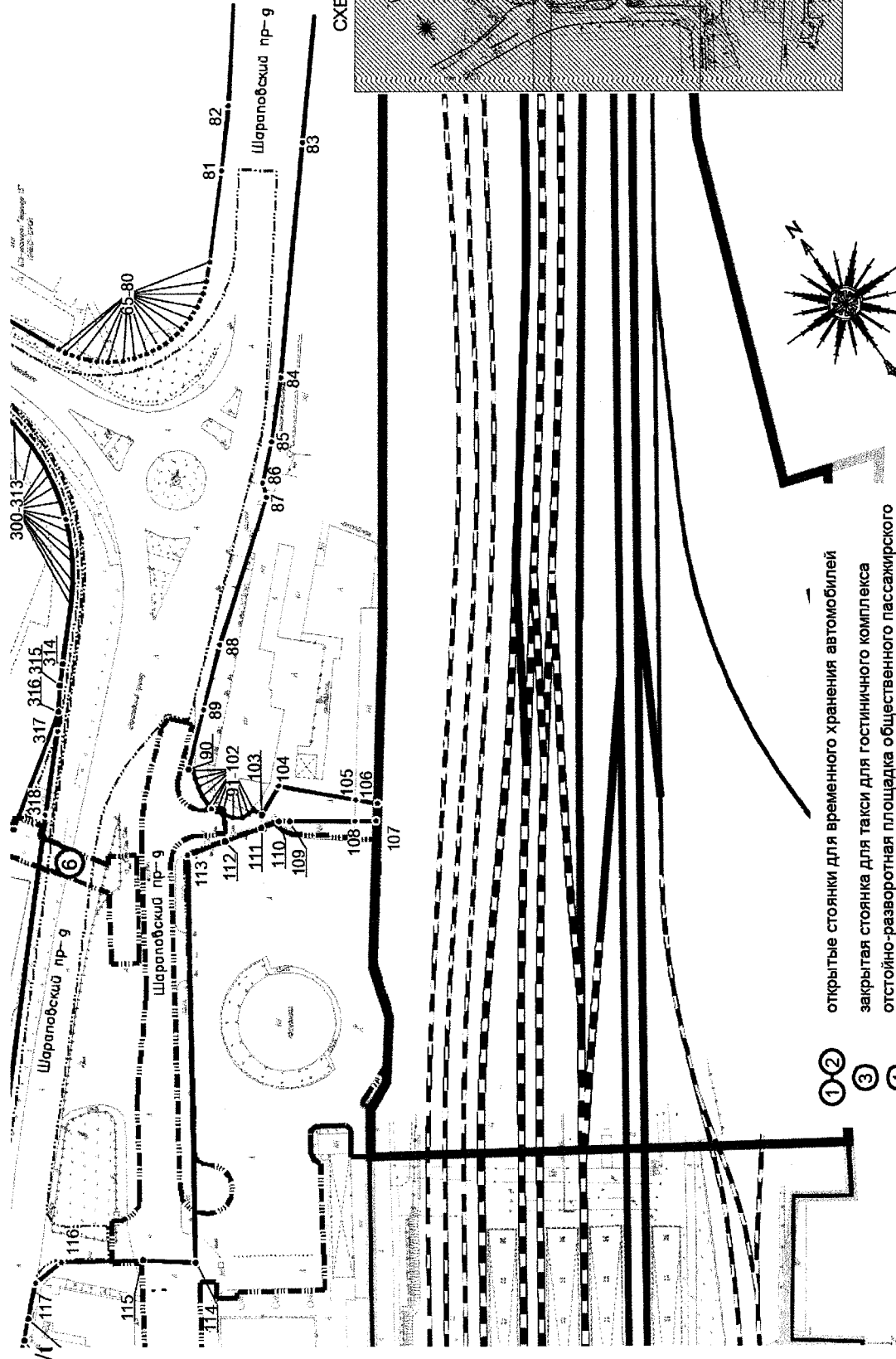


СХЕМА РАСПОЛОЖЕНИЯ ЛИСТОВ

- 1 2 открытые стоянки для временного хранения автомобилей
- 3 закрытая стоянка для такси для гостиничного комплекса
- 4 отстойно-разворотная площадка общественного пассажирского автопарка
- 5 6 надземные пешеходные переходы
- 7 интеграция существующей многоуровневой стоянки с
- 8 Дстройкой наземной части многоуровневая стоянка

Проект планировки территории для строительства транспортного-пересадочного узла «Мытищи» в городском округе Мытищи Московской области
Проект планировки территории
Чертеж планировки территории



- ① ② открытые стоянки для временного хранения автомобилей
- ③ закрытая стоянка для такси для гостиничного комплекса
- ④ отстойно-разворотная площадка общественного пассажирского транспорта
- ⑤ ⑥ надземные пешеходные переходы
- ⑦ интеграция существующей многоуровневой стоянки с достройкой наземной части
- ⑧ многоуровневая стоянка
- ⑨ планируемая многоуровневая стоянка (пристройка ТРЦ)

3. В «Проекте межевания территории»:

1) абзац второй изложить в следующей редакции:

«Настоящим проектом межевания территории предусмотрено выполнение межевания в два этапа. Это связано с необходимостью образования на первом этапе земельных участков, существование которых прекратится на втором этапе межевания в связи с перераспределением или разделом, в результате которых будут образованы новые земельные участки.

Ведомость образуемых земельных участков (условный номер, площадь, адрес, вид разрешенного использования, устанавливаемая категория в соответствии с проектом планировки территории, способ образования земельных участков) представлены в таблице 3.1 «Ведомость образуемых земельных участков и их частей в зоне планируемого размещения ТПУ «Мытищи» и в зоне планируемого размещения объектов транспортной инфраструктуры, переустраиваемых в связи со строительством ТПУ «Мытищи», Этап I» и таблице 3.2 «Ведомость образуемых земельных участков и их частей в зоне планируемого размещения ТПУ «Мытищи» и в зоне планируемого размещения объектов транспортной инфраструктуры, переустраиваемых в связи со строительством ТПУ «Мытищи», Этап II». Ведомость частей образуемых земельных участков представлена в таблице 4 «Ведомость частей образуемых земельных участков в зоне планируемого размещения ТПУ «Мытищи» и в зоне планируемого размещения объектов транспортной инфраструктуры, переустраиваемых в связи со строительством ТПУ «Мытищи.»»;

2) абзац третий изложить в следующей редакции:

«Координаты поворотных точек границ образуемых земельных участков приведены в каталоге координат поворотных точек границ образуемых земельных участков (таблица 5.1, 5.2)».

3) таблицу 3 «Ведомость образуемых земельных участков и их частей в зоне планируемого размещения ТПУ «Мытищи» и в зоне планируемого размещения объектов транспортной инфраструктуры, переустраиваемых в связи со строительством ТПУ «Мытищи» признать утратившей силу;

4) дополнить таблицами 3.1, 3.2 следующего содержания:

«Таблица 3.1

Ведомость образуемых земельных участков и их частей в зоне планируемого размещения ТПУ «Мытищи» и в зоне планируемого размещения объектов транспортной инфраструктуры, переустраиваемых в связи со строительством ТПУ «Мытищи». Этап I

№ образуемого земельного участка на плане	Вид разрешенного использования	Площадь земельных участков, кв. м	Номера поворотных точек границ образуемых земельных участков	Способ образования земельного участка
:ЗУ1	12.0 Земельные участки (территории)	2 209,52	1-2-3-4-5-6-7-8-9-10-11-12-13-14-15-16-17-18-19-20-21-22-23-24-25-26-27-28-29-30-31-32-33-34-1	путем образования земельного участка из неразграниченной государственной собственности
:ЗУ2	4.9 Обслуживание автотранспорта	96,75	76-36-37-75-35-76	путем образования земельного участка из неразграниченной государственной собственности

№ образуемого земельного участка на плане	Вид разрешенного использования	Площадь земельных участков, кв. м	Номера поворотных точек границ образуемых земельных участков	Способ образования земельного участка
:ЗУ3	3.0 Общественное использование объектов капитального строительства (под размещение надземного пешеходного перехода)	190,23	49-50-51-52-53-54-55-56-57-49	путем образования земельного участка из неразграниченной государственной собственности
:ЗУ4 ¹	12.0 Земельные участки (территории) общего пользования	83,84	58-60-61-464-463-462-461-58	путем образования земельного участка из неразграниченной государственной собственности
:ЗУ5	12.0 Земельные участки (территории) общего пользования	48,04	73-74-59-464-61-62-63-73	путем образования земельного участка из неразграниченной государственной собственности
:ЗУ6	3.0 Общественное использование объектов капитального строительства (под размещение надземного пешеходного перехода)	169,22	69-70-72-73-63-62-61-60-69	путем образования земельного участка из неразграниченной государственной собственности
:ЗУ7	2.7 Обслуживание жилой застройки	505,44	71-383-77-70-69-68-67-66-65-64-71	путем образования земельного участка из неразграниченной государственной собственности
:ЗУ8	4.9 Обслуживание автотранспорта	726,59	77-76-35-75-74-73-72-70-77	путем образования земельного участка из неразграниченной государственной собственности
:ЗУ9	12.0 Земельные участки (территории) общего пользования	18,95	722-84-79-78-724-723-722	путем образования земельного участка из неразграниченной государственной собственности
:ЗУ10	12.0 Земельные участки (территории)	1 256,63	224-225-226-227-228-229-230-231-232-97-96-95-89-88-87-86-85-84-722-721-80-81-82-83-702-701-719-718-717-224	путем образования земельного участка из неразграниченной государственной собственности

№ образуемого земельного участка на плане	Вид разрешенного использования	Площадь земельных участков, кв. м	Номера поворотных точек границ образуемых земельных участков	Способ образования земельного участка
:56838:ЗУ1	3.1. Коммунальное обслуживание (пожарный проезд)	22,31	90-91-92-93-94-90	путем раздела с сохранением исходного земельного участка в измененных границах
:ЗУ11	12.0 Земельные участки (территории)	12 075,65	98-99-100-101-102-103-104-105-106-94-93-92-107-108-109-110-111-112-113-114-115-116-117-118-119-120-121-122-123-124-125-126-127-128-129-130-131-132-133-134-135-136-137-138-139-140-141-142-143-144-145-146-147-148-149-150-151-152-153-154-155-156-157-158-159-160-161-162-163-164-98	путем образования земельного участка из неразграниченной государственной собственности
:ЗУ12 ⁶	4.9 Обслуживание автотранспорта	2 797,88	161-162-163-164-165-166-167-168-169-170-171-172-173-174-175-176-177-178-179-180-181-182-183-127-126-125-124-123-122-121-120-119-118-117-184-185-186-187-188-189-190-191-161	путем образования земельного участка из неразграниченной государственной собственности
:58184:ЗУ1	4.9 Обслуживание автотранспорта	1 611,34	192-193-194-195-166-165-164-163-162-192	путем раздела с сохранением исходного земельного участка в измененных границах
:ЗУ13	12.0 Земельные участки (территории)	1 352,65	115-196-197-198-199-200-201-202-203-204-205-206-207-208-161-191-190-189-188-187-186-185-184-117-116-115	путем образования земельного участка из неразграниченной государственной собственности

№ образуемого земельного участка на плане	Вид разрешенного использования	Площадь земельных участков, кв. м	Номера поворотных точек границ образуемых земельных участков	Способ образования земельного участка
:ЗУ14	12.0 Земельные участки (территории)общего пользования	4 551,82	209-210-233-234-235-236-237-238-239-240-241-242-243-244-245-246-247-248-249-250-251-252-253-254-255-256-257-258-259-260-261-262-263-264-265-266-267-268-269-270-271-272-273-274-275-276-277-278-279-280-281-282-283-284-285-286-287-288-289-290-291-292-293-294-295-296-297-298-299-300-301-302-303-304-305-306-307-308-309-310-311-312-313-314-315-316-317-318-319-320-321-322-323-324-325-326-327-328-329-330-331-332-333-334-209	путем образования земельного участка из неразграниченной государственной собственности
:ЗУ15	12.0 Земельные участки (территории) общего пользования	3 796,37	258-335-336-337-338-339-340-341-342-343-344-345-346-347-348-349-350-351-352-353-354-355-356-357-358-359-360-361-362-363-364-365-366-367-368-369-370-371-259-258	путем образования земельного участка из неразграниченной государственной собственности
:ЗУ16	12.0 Земельные участки (территории)общего пользования	255,63	372-373-374-375-376-377-378-379-372	путем образования земельного участка из неразграниченной государственной собственности
:ЗУ17	12.0 Земельные участки (территории) общего пользования	150,80	380-381-382-383-380	путем образования земельного участка из неразграниченной государственной собственности
:1:ЗУ1	12.0 Земельные участки (территории)общего пользования	45,62	384-372-379-378-385-386-387-384	путем раздела с сохранением исходного земельного участка в измененных границах

№ образуемого земельного участка на плане	Вид разрешенного использования	Площадь земельных участков, кв. м	Номера поворотных точек границ образуемых земельных участков	Способ образования земельного участка
:ЗУ18	12.0 Земельные участки (территории) общего пользования	135,1	388-389-390-391-392-393-394-395-396-397-398-399-400-363-401-362-402-403-404-405-406-407-388	путем образования земельного участка из неразграниченной государственной собственности
:ЗУ19	12.0 Земельные участки (территории) общего пользования	308,25	407-406-405-404-403-402-362-361-360-359-358-408-409-410-411-412-413-414-415-416-417-418-419-420-407	путем образования земельного участка из неразграниченной государственной собственности
:ЗУ20	12.0 Земельные участки (территории) общего пользования	130,76	420-419-418-417-416-415-414-413-421-420	путем образования земельного участка из неразграниченной государственной собственности
:ЗУ21	4.9 Обслуживание автотранспорта	96,66	413-414-412-411-410-409-408-413	путем образования земельного участка из неразграниченной государственной собственности
:ЗУ22 ¹	12.0 Земельные участки (территории) общего пользования	6 916,90	422-423-424-425-426-427-428-429-430-431-432-433-434-435-436-437-438-439-440-441-442-443-444-445-446-447-448-449-450-451-452-453-454-455-456-457-458-459-460-461-462-463-464-465-466-467-468-357-356-469-470-471-472-473-474-475-422	путем образования земельного участка из неразграниченной государственной собственности
:35:ЗУ1	4.9 Обслуживание автотранспорта	402,52	476-477-478-479-480-481-482-483-195-194-476	путем раздела
:35:ЗУ2 ⁶	для размещения многофункционального торгово-административного комплекса с апартаментами и парковкой, дорогами и благоустройством	11 600,69	193-192-484-485-486-487-488-817-816-1107-815-490-491-492-483-482-481-480-479-478-477-476-193	путем раздела

№ образуемого земельного участка на плане	Вид разрешенного использования	Площадь земельных участков, кв. м	Номера поворотных точек границ образуемых земельных участков	Способ образования земельного участка
:35:ЗУ3 ^{5,6}	для размещения многофункционального торгово-административного комплекса с апартаментами и парковкой, дорогами и благоустройством	409,31	815-1107-816-817-488-489-508-815	путем раздела
:474:ЗУ1 ⁶	4.9 Обслуживание автотранспорта	660,37	493-494-495-496-497-167-166-195-483-493	путем раздела
:474:ЗУ2 ^{5,6}	Объекты торговли (торговые центры, торгово-развлекательные центры (комплексы)-	329,33	818-819-828-829-830-831-832-833-834-835-836-837-838-839-840-841-842-843-844-845-846-847-848-849-850-851-852-815-508-494-818	путем раздела
:474:ЗУ3 ^{5,6}	Объекты торговли (торговые центры, торгово-развлекательные центры (комплексы)-	513,50	493-492-491-490-815-852-851-850-849-848-847-846-845-844-843-842-841-840-839-838-837-836-835-834-833-832-831-830-829-828-819-818-493	путем раздела
:37:ЗУ1 ⁶	4.9 Обслуживание автотранспорта	1 288,20	494-499-500-501-502-503-504-505-506-507-175-174-173-172-171-170-169-168-497-496-495-494	путем раздела
:37:ЗУ2 ⁶	для размещения многофункционального торгово-административного комплекса с апартаментами и парковкой, дорогами и благоустройством	2 085,08	508-509-510-511-175-507-506-505-504-503-502-501-500-499-494-508	путем раздела
:154:ЗУ1 ¹	4.9 Обслуживание автотранспорта	65,02	513-514-515-516-517-44-513	путем раздела
:154:ЗУ2 ¹	4.9 Обслуживание автотранспорта	1 468,09	519-520-521-522-523-524-525-526-527-528-529-530-531-532-533-534-535-536-537-538-539-517-540-515-519	путем раздела

№ образуемого земельного участка на плане	Вид разрешенного использования	Площадь земельных участков, кв. м	Номера поворотных точек границ образуемых земельных участков	Способ образования земельного участка
:154:ЗУ3 ¹	12.0 Земельные участки (территории)общего пользования	439,77	176-518-539538-537-536-541-542-543-544-176	путем раздела
:154:ЗУ4 ^{1,6}	12.0 Земельные участки (территории)общего пользования	1 115,86	545-546-547-548-549-550-534-533-532-551-552-545	путем раздела
:154:ЗУ5 ^{1,6}	Для размещения гипермаркета	12 228,80	489-448-553-554-555-545-552-551-532-531-530-529-528-527-526-525-524-523-522-521-520-519-515-514-513-512-175-511-510-509-489	путем раздела
:154:ЗУ6 ⁶	4.9 Обслуживание автотранспорта	82,53	175-512-513-44-518-176-175	путем раздела
:ЗУ23	12.0 Земельные участки (территории)общего пользования	494,49	534-550-556-557-558-559-560-561-562-563-564-453-452-451-450-565-566-567-568-569-5710-541-572-573-574-534	путем образования земельного участка из неразграниченной государственной собственности
:ЗУ24	12.0 Земельные участки (территории)	140,71	448-447-575-576-577-448	путем образования земельного участка из неразграниченной государственной собственности
:ЗУ25	4.9 Обслуживание автотранспорта	1 641,44	536-535-534-574-573-572-571-570-569-568-578-579-580-581-582-583-584-536	путем образования земельного участка из неразграниченной государственной собственности
:ЗУ26 ¹	12.0 Земельные участки (территории)	2 245,69	536-584-583-582-581-580-579-578-568-567-566-565-450-449-585-586-587-588-589-590-591-592-593-594-595-596-597-598-599-600-543-542-541-536	путем образования земельного участка из неразграниченной государственной собственности
:ЗУ27	12.0 Земельные участки (территории) общего пользования	1 568,74	128-183-182-181-180-179-178-177-176-544-601-602-603-604-605-606-607-608-128	путем образования земельного участка из неразграниченной государственной собственности

№ образуемого земельного участка на плане	Вид разрешенного использования	Площадь земельных участков, кв. м	Номера поворотных точек границ образуемых земельных участков	Способ образования земельного участка
:ЗУ28	3.0 Общественное использование объектов капитального строительства (под размещение наземного пешеходного перехода)	460,89	609-596-610-611-612-613-614-615-616-617-618-609	путем образования земельного участка из неразграниченной государственной собственности
:ЗУ29	12.0 Земельные участки (территории) общего пользования	771,91	595-619-620-621-622-623-624-625-626-627-628-629-630-631-632-633-634-635-636-637-638-639-640-614-613-612-611-610-596-595	путем образования земельного участка из неразграниченной государственной собственности
:ЗУ30	12.0 Земельные участки (территории)	129,92	632-641-642-643-644-645-646-635-634-633-632	путем образования земельного участка из неразграниченной государственной собственности
:ЗУ31	4.9 Обслуживание автотранспорта	475,54	647-648-649-650-651-652-653-654-655-656-657-658-659-647	путем образования земельного участка из неразграниченной государственной собственности
:ЗУ32	4.9 Обслуживание автотранспорта	697,43	619-594-593-592-660-651-650-649-648-647-659-658661-630-629-628-627-626-625-624-623-622-621-620-619	путем образования земельного участка из неразграниченной государственной собственности
:ЗУ33(1) ²	7.1. Железнодорожный транспорт	2 648,76	662-663-664-665-666-667-668-669-670-671-672-673-674-675-676-677-678-679-680-681-682-683-684-685-686-662	путем раздела проектного земельного участка :ЗУ31 на основании сведений Схемы на КПТ
:ЗУ33(2) ²	7.1. Железнодорожный транспорт	330,02	495-687-688-689-690-691-692-693-694-495	
:ЗУ34	7.2. Автомобильный транспорт	178,43	692-691-690-689-688-695-135-133-692	
:ЗУ35	12.0 Земельные участки (территории) общего пользования	6,12	133-135-134-133	

№ образуемого земельного участка на плане	Вид разрешенного использования	Площадь земельных участков, кв. м	Номера поворотных точек границ образуемых земельных участков	Способ образования земельного участка
:ЗУ36	7.2. Автомобильный транспорт	18,29	132-696-133-132	путем образования земельного участка из неразграниченной государственной собственности
:ЗУ37 ¹	7.2. Автомобильный транспорт	4 258,39	135-695-697-698-616-615-614-640-639-638-637-636-635-699-700-701-702-703-704-705-706-707-708-709-710-711-712-713-136-135	путем образования земельного участка из неразграниченной государственной собственности
:ЗУ38	7.2. Автомобильный транспорт	536,70	635-646-714-701-700-699-635	путем образования земельного участка из неразграниченной государственной собственности
:ЗУ39	3.0 Общественное использование объектов капитального строительства (под размещение наземного пешеходного перехода)	72,49	709-708-715-716	путем образования земельного участка из неразграниченной государственной собственности
:ЗУ40	12.0 Земельные участки (территории) общего пользования	154,36	577-576-717-718-719-701-714-577	путем образования земельного участка из неразграниченной государственной собственности
:1:ЗУ1	12.0 Земельные участки (территории) общего пользования	140,31	720-721-722-723-724-725-726-727-720	путем раздела
:1:ЗУ2	Для размещения и эксплуатации объектов автомобильного транспорта и объектов дорожного хозяйства по документу: для строительства автовокзала	6 586,31	703-702-728-729-720-727-726-730-731-732-733-734-735-736-737-738-739-740-741-742-743-744-745-703	путем раздела
:4:ЗУ1	7.2. Автомобильный транспорт	184,57	741-740-739-738-737-746-747-748-749-750	путем раздела

№ образуемого земельного участка на плане	Вид разрешенного использования	Площадь земельных участков, кв. м	Номера поворотных точек границ образуемых земельных участков	Способ образования земельного участка
:4:3У2	для торговой деятельности продовольственного рынка	2 131,29	211-212-213-214-744-743-742-741-750-749-748-747-746-215-216-217-218-219-220-221-751	путем раздела
:3У41	7.2. Автомобильный транспорт	145,51	737-736-222-223-737	путем образования земельного участка из неразграниченной государственной собственности
:3974:3У1	12.0 Земельные участки (территории) общего пользования	114,77	762-763-764-765-766-767-768-769-761	путем раздела
:3974:3У2	12.0 Земельные участки (территории) общего пользования	86,10	770-771-811-772-773-774-775-776-777-770	путем раздела
:3974:3У3	объекты торговли (торговые центры, торгово-развлекательные центры (комплексы))	477,72	765-778-779-780-781-782-783-784-785-786-769-768-767-766-765	путем раздела
:3974:3У4	объекты торговли (торговые центры, торгово-развлекательные центры (комплексы))	4 317,01	778-787-788-1101-1102-782-781-780-779-778	путем раздела
:3974:3У5	объекты торговли (торговые центры, торгово-развлекательные центры (комплексы))	133,89	789-790-791-792-789	путем раздела
:3974:3У6	объекты торговли (торговые центры, торгово-развлекательные центры (комплексы))	12 001,68	794-795-796-797-798-799-826-814-812-825-824-823-822-806-807-803-1102-1101-1106-1105-1104-1103-793-791-790-789-788-787-778-765-764-763-762-809-810-794	путем раздела
:3974:3У7 ³	объекты торговли (торговые центры, торгово-развлекательные центры (комплексы))	1 819,85	801-813-777-776-775-774-773-820-804-827-826-799-800-801	путем раздела
:3974:3У8 ⁴	2.7 обслуживание жилой застройки	611,28	802-803-770-813-801-802	путем раздела

№ образуемого земельного участка на плане	Вид разрешенного использования	Площадь земельных участков, кв. м	Номера поворотных точек границ образуемых земельных участков	Способ образования земельного участка
:3974:ЗУ9	объекты торговли (торговые центры, торгово-развлекательные центры (комплексы))	288,6	812-826-827-804-821-822-823-824-825-812	путем раздела
:3974:ЗУ10	объекты торговли (торговые центры, торгово-развлекательные центры (комплексы))	131,40	1103-1104-1105-1106-1103	путем раздела
:3974:ЗУ11	объекты торговли (торговые центры, торгово-развлекательные центры (комплексы))	272,00	784-783-1102-785-784	путем раздела
:ЗУ42	3.1 Коммунальное обслуживание	54,76	804-820-805-821-804	путем образования земельного участка из неразграниченной государственной собственности
:ЗУ54	2.6 многоэтажная жилая застройка (высотная застройка)	10 339,23	1135-1136-1137-1138-1139-1140-1141-1142-1143-1144-1145-1146-1147-1148-1149-916-915-914-913-912-1150-1151-938-937-936-935-1152-1153-1154-1155-1156-1157-1158-1159-1160-1161-1016-1135	путем перераспределения земель, находящихся в государственной или муниципальной собственности, и земельного участка с кадастровым номером 50:12:0101103:800
:1345:ЗУ1 ⁵	12.0 Земельные участки (территории) общего пользования	298	875-876-877-878-879-875	путем раздела
:1345:ЗУ2 ⁵	Магазины	4568	880-881-875-879-878-877-803-802-882-883-884-885-886-887-880	путем раздела
:ЗУ44	12.0 Земельные участки (территории) общего пользования	1 523,92	888-315-314-889-890-891-892-893-894-547-546-895-896-897-898-899-900-901-888	путем образования земельного участка из неразграниченной государственной собственности
:ЗУ45	12.0 Земельные участки (территории) общего пользования	1 356,74	893-902-903-904-905-906-907-908-909-910-380-383-71-859-858-857-856-855-854-853-911-894-893	путем образования земельного участка из неразграниченной государственной собственности

№ образуемого земельного участка на плане	Вид разрешенного использования	Площадь земельных участков, кв. м	Номера поворотных точек границ образуемых земельных участков	Способ образования земельного участка
:4:ЗУ3 ⁵	12.0 Земельные участки (территории) общего пользования	332,00	1196-1195-1194-1192-1212-1196	путем раздела
:4:ЗУ4 ⁵	Для объектов общественно-делового значения	1 747,00	1198-1197-1196-1212-1192-1193-1208-1209-1210-1211-1200-1199-1198	путем раздела
:ЗУ55	12.0 Земельные участки (территории) общего пользования	1850	1162-1163-1164-1165-1166-1167-1168-1169-1170-1171-1172-1173-1174-1175-1176-1177-1178-1179-1180-1181-1182-1183-1184-1185-1186-1187-1188-1189-1190-1191-1192-1193-1194-1195-1196-1197-1198-1199-1200-1201-1202-1203-1204-1205-1206-1207-1162	путем образования земельного участка из неразграниченной государственной собственности
:ЗУ56	объекты придорожного сервиса	3360	1161-1163-1164-1165-1166-1167-1168-1169-1170-2115-2114-2113-1162	путем образования земельного участка из неразграниченной государственной собственности

¹ Для земельных участков сформированы части для дальнейшего установления публичного сервитута, связанного со строительством и последующим ремонтом объектов транспортной инфраструктуры. Перечень образуемых частей земельных участков в зоне размещения ТПУ «Мытищи» и в зоне размещения объектов транспортной инфраструктуры, переустраиваемых в связи со строительством ТПУ «Мытищи», представлен в таблице 6.

² Земельные участки с условными номерами ЗУ33, ЗУ34, ЗУ35 отображены в соответствии со Схемой земельного участка на кадастровом плане территории и сводной ведомостью координат границ земельного участка, переданными в письме филиала ОАО «РЖД» от 3 августа 2017 № исх.- 3768/НОСИ ИРИ. Проектируемый многоконтурный земельный участок (с условным номером ЗУ31 и проектной площадью 2 995 кв. м, формируемый по адресу: МО. Г. о. Мытищи, г. Мытищи. Улица Кирпичная, д. 3., образованный для размещения с учетом фактического расположения объектов недвижимости, принадлежащих ОАО «РЖД» на праве собственности в составе комплекса зданий и сооружений (производственно-технологического) Мытищинской дистанции электроснабжения), в соответствии с ведомостью координат и актуальной кадастровой ситуацией имеет пересечения с земельными участками, которые уже стоят на учете. Также проектируемый: ЗУ31 в соответствии с ведомостью координат по площади, больше заявленных на схеме 2 995 кв. м. В данном проекте межевания территории проектируемый земельный участок отображен, несмотря на выявленные замечания и разделен в соответствии с границами зоны размещения ТПУ «Мытищи» и границ транспортной инфраструктуры, подлежащей реконструкции.

³ При проведении кадастровых работ по образованию земельных участков путем раздела исходного земельного участка с кадастровым номером 50:12:0101101:3974 (исх. 50:12:0101101:1357) предусмотреть возможность образования земельного участка под существующий объект – трансформаторную подстанцию (ТП-3-625).

⁴ При проведении кадастровых работ по образованию земельных участков путем раздела исходного земельного участка с кадастровым номером 50:12:0101101:3974 (исх. 50:12:0101101:1357) предусмотреть возможность образования земельного участка под размещение объекта спортивного назначения с последующим отнесением к территориальной зоне многофункциональной общественно-деловой зоне (О-1-1) с видом разрешенного использования - 2.7 обслуживание жилой застройки.

⁵ Земельные участки сформированы в целях приведения границы земельного участка в соответствие с утверждаемым проектом межевания территории ТПУ «Мытищи» (в том числе для исключения пересечения границ земельного участка с установленными ранее/устанавливаемыми красными линиями, а также исключения вклинивания, изломанности границ и чересполосицы).

⁶ Земельные участки прекращают существование на 2 этапе межевания в связи с перераспределением или разделом, в результате которых будут образованы новые участки.

Ведомость образуемых земельных участков и их частей в зоне планируемого размещения ТПУ «Мытищи» и в зоне планируемого размещения объектов транспортной инфраструктуры, переустраиваемых в связи со строительством ТПУ «Мытищи». Этап II

№ образуемого земельного участка на плане	Вид разрешённого использования	Площадь земельных участков, кв. м	Номера поворотных точек границ образуемых земельных участков	Способ образования земельного участка
:ЗУ46	12.0 Земельные участки (территории) общего пользования	141,00	912-913-914-915-916-917-918-919-920-921-922-923-924-925-926-927-928-929-930-912	путем образования земельного участка из неразграниченной государственной собственности
:ЗУ47 ⁷	12.0 Земельные участки (территории) общего пользования	1230,78	931-932-933-934-935-936-937-938-939-940-941-442-943-944-931	путем перераспределения земель, находящихся в государственной или муниципальной собственности, и земельного участка с условным номером 50:12:0101103:154:ЗУ4.
:ЗУ48	Объекты торговли (торговые центры, торгово-развлекательные центры (комплексы))	15052,4849	945-946-947-948-949-950-951-952-953-954-955-956-957-958-959-960-961-962-963-964-965-966-967-968-969-970-971-972-1108-973-974-976-977-978-979-931-944-943-942-980-981-982-983-984-985-986-987-988-989-990-991-992-993-994-995-996-997-998-999-1000-1001-1002-1003-1004-1005-1006-945	путем перераспределения земельных участков с условными номерами 50:12:0101103:474:ЗУ2, 50:12:0101103:37:ЗУ2, 50:12:0101103:35:ЗУ3, 50:12:0101103:154:ЗУ5

№ образуемого земельного участка на плане	Вид разрешённого использования	Площадь земельных участков, кв. м	Номера поворотных точек границ образуемых земельных участков	Способ образования земельного участка
:ЗУ49	4.9 Обслуживание автотранспорта	4829,00	1007-1008-1009-1010-1011-1012-1013-1014-1015-945-1006-1005-1004-1003-1002-1001-1000-999-998-997-996-995-994-1017-1018-1019-1020-1021-1022-1023-1024-1025-1026-1027-1028-1029-1030-1031-1032-1033-1034-1035-1036-1037-1038-1039-1040-1041-1042-1043-1044-1045-1007	путем объединения земельных участков с условными номерами 50:12:0000000:ЗУ12, 50:12:0101103:474:ЗУ1,5 0:12:0101103:37:ЗУ1, 50:12:0101103:154:ЗУ6
:ЗУ50	Объекты торговли (торговые центры, торгово-развлекательные центры (комплексы))	12114,0754	1046-1047-1048-1049-1050-975-976-974-973-1108-972-971-970-969-968-967-966-965-964-963-962-961-960-959-958-957-956-955-954-953-952-951-950-949-948-947-946-945-1015-1014-1051-1052-1053-1054-1055-1056-1057-1046	путем перераспределения земельных участков с условными номерами 50:12:0101103:474:ЗУ3,5 0:12:0101103:35:ЗУ2
:ЗУ51	Для размещения объектов торговли	19549,11	1058-1059-1060-1061-1062-1097-1096-1063-1064-1095-1065-1066-1067-1068-1069-1070-1071-1072-1073-1074-1075-1076-1077-1078-1079-1080-1081-1082-1083-1058	путем перераспределения земельных участков с кадастровым номером 50:12:0101101:1357 и земельного участка с условным номером 50:12:0101101:3974:ЗУ7
:ЗУ52	2.6 Многоэтажная жилая застройка (высотная застройка)	19346,34	1084-1085-1086-1087-1088-1089-1090-1091-1092-1093-1094-1066-1065-1095-1064-1096-1097-1062-1061-1060-1059-1058-1083-1098-1099-1084	путем перераспределения земельных участков с кадастровым номером 50:12:0101101:15 и земельного участка с условным номером 50:12:0101101:3974:ЗУ8

№ образуемого земельного участка на плане	Вид разрешённого использования	Площадь земельных участков, кв. м	Номера поворотных точек границ образуемых земельных участков	Способ образования земельного участка
:ЗУ55	4.0 Предпринимательство 4.7 Гостиничное обслуживание	7598,00	1162-1163-1164- 1165-1166-1167- 1168-1169-1170- 1171-1172-1173- 1174-1175-1176- 1177-1178-1179- 1180-1181-1182- 1183 1184 1185 1186-1187-1188- 1189-1162	путем объединения земельных участков с кадастровыми номерами 50:12:0101103:479, 50:12:0101103:480, 50:12:0101103:484, 50:12:0101103:483

⁷ Земельные участки прекращают существование на 2 этапе межевания территории в связи с перераспределением или разделом, в результате которых будут образованы новые участки.

»;

5) таблицу 4 «Ведомость частей образуемых земельных участков в зоне планируемого размещения ТПУ «Мытищи» и в зоне планируемого размещения объектов транспортной инфраструктуры, переустройстваемых в связи со строительством ТПУ «Мытищи», изложить в следующей редакции:

«Таблица 4

Ведомость частей образуемых земельных участков в зоне планируемого размещения ТПУ «Мытищи» и в зоне планируемого размещения объектов транспортной инфраструктуры, переустройстваемых в связи со строительством ТПУ «Мытищи»

№ образуемого земельного участка на плане	№ образуемого части образуемого земельного участка на плане	Назначение части	Возможный способ образования части земельного участка	Площадь части образуемого земельного участка, кв. м	Номера поворотных точек образуемой части образуемого земельного участка
:154:ЗУ4	:154:ЗУ4/чзу1	Для дальнейшего установления публичного сервитута в целях размещения надземного пешеходного перехода	путем образования части земельного участка	8,29	48-47-46-513-48
:154:ЗУ1	:154:ЗУ1/чзу1			23,81	513-46-45-517-44-513
:154:ЗУ2	:154:ЗУ2/чзу1			1,58	517-45-539-517
:154:ЗУ3(1)	:154:ЗУ3/чзу1			50,99	44-45-43-42-44
:ЗУ26	:ЗУ26/чзу1	Для дальнейшего установления публичного сервитута в целях размещения надземного пешеходного перехода	путем образования части земельного участка	28,27	42-43-41-609-42
:ЗУ37	:ЗУ37/чзу1	Для дальнейшего установления публичного сервитута в целях размещения надземного пешеходного перехода	путем образования части земельного участка	80,73	616-40-708-709-616
:ЗУ4	:ЗУ4/чзу1	Для дальнейшего установления публичного сервитута в целях размещения надземного пешеходного перехода	путем образования части земельного участка	20,43	60-61-464-463-38-60
ЗУ22	:ЗУ22/чзу1	Для дальнейшего установления публичного сервитута в целях размещения надземного пешеходного перехода	путем образования части земельного участка	65,13	38-39-50-49-38

»;

6) таблицу 5 «Каталог координат поворотных точек границ образуемых земельных участков» заменить, с учетом этапов планируемого развития территории, таблицами 5.1, 5.2 следующего содержания:

«Таблица 5.1

Каталог координат поворотных точек границ образуемых земельных участков

Этап I

Система координат МСК-50

Номер точки	Координаты, м	
	X	Y
50:12:50:12:0000000:3У1		
1	486402.81	2204995.57
2	486443.67	2205024.17
3	486445.72	2205026.33
4	486446.64	2205028.79
5	486446.64	2205031.41
6	486446.34	2205032.53
7	486445.51	2205034.16
8	486440.89	2205040.99
9	486436.28	2205047.81
10	486439.73	2205050.29
11	486438.17	2205052.48
12	486434.91	2205050.17
13	486433.95	2205049.77
14	486431.85	2205049.2
15	486428.18	2205049.2
16	486427.15	2205049.48
17	486424.45	2205050.78
18	486422.61	2205051.27
19	486420.73	2205051.78
20	486418.22	2205051.1
21	486402.47	2205039.83
22	486384.5	2205027.22
23	486382.29	2205025.01
24	486380.8	2205021.45
25	486380.8	2205018.18
26	486381.17	2205016.78
27	486382.2	2205014.74
28	486386.08	2205009.01
29	486392.77	2204999.13
30	486393.54	2204997.98
31	486395.48	2204996.04
32	486397.56	2204994.84
33	486398.73	2204994.84
34	486400.9	2204994.84
1	486402.81	2204995.57

50:12:0101103:3У2		
76	486884.87	2204956.87

Номер точки	Координаты, м	
	X	Y
36	486887.11	2204960.07
37	486873.28	2204968.93
75	486863.72	2204974.75
35	486862.06	2204972.3
76	486884.87	2204956.87

50:12:0101105:3У3		
49	486785.09	2205008.33
50	486788.64	2205011.61
51	486783.19	2205015.3
52	486786.06	2205017.19
53	486783.07	2205021.75
54	486771.03	2205013.86
55	486759	2205005.95
56	486761.99	2205001.39
57	486778.92	2205012.5
49	486785.09	2205008.33

50:12:0101103:3У4		
58	486781.56	2204983.35
60	486798.52	2204998.79
61	486802.69	2205002.58
464	486803.82	2205003.61
463	486801.37	2205005.27
462	486784.94	2204990.35
461	486779.95	2204984.97
58	486781.56	2204983.35

50:12:0101103:3У5		
73	486812.06	2205000.02
74	486815.01	2205004.38
59	486808.81	2205008.16
464	486803.82	2205003.61
61	486802.69	2205002.58
62	486805.16	2205000.9
63	486806.92	2205003.5
73	486812.06	2205000.02

50:12:0101103:3У6		
-------------------	--	--

Номер точки	Координаты, м	
	X	Y
69	486820.27	2204984.09
70	486823.68	2204989.14
72	486810.65	2204997.95
73	486812.06	2205000.02
63	486806.92	2205003.5
62	486805.16	2205000.9
61	486802.69	2205002.58
60	486798.52	2204998.79
69	486820.27	2204984.09

50:12:0101103:3Y7		
71	486877.72	2204946.76
383	486879.03	2204948.49
77	486880.58	2204950.71
70	486823.68	2204989.14
69	486820.27	2204984.09
68	486824.94	2204980.93
67	486847.66	2204963.94
66	486870.31	2204946.99
65	486872.41	2204945.93
64	486874.58	2204945.69
71	486877.72	2204946.76

50:12:0101103:3Y8		
77	486880.58	2204950.71
76	486884.87	2204956.87
35	486862.06	2204972.3
75	486863.72	2204974.75
74	486815.01	2205004.38
73	486812.06	2205000.02
72	486810.65	2204997.94
70	486823.68	2204989.14
77	486880.58	2204950.71

50:12:0101105:3Y9		
722	486783.59	2205041.98
84	486785.69	2205043.4
79	486781.63	2205047.09
78	486779.54	2205050.81
724	486777.64	2205049.74
723	486780.55	2205045.96
722	486783.59	2205041.98

50:12:0101105:3Y10		
224	486697.29	2204956.44

Номер точки	Координаты, м	
	X	Y
225	486695.79	2204960.61
226	486695.98	2204963.13
227	486697.02	2204965.98
228	486699.7	2204968.44
229	486724.74	2204984.88
230	486747.9	2205004.27
231	486786.35	2205029.52
232	486792.74	2205034.4
97	486798	2205039.71
96	486808.73	2205052.09
95	486809.48	2205054.17
89	486805.92	2205057.25
88	486795.87	2205045.65
87	486793.5	2205043.77
86	486790.65	2205042.75
85	486787.86	2205042.75
84	486785.69	2205043.4
722	486783.59	2205041.98
721	486780.51	2205039.9
80	486776.82	2205029.84
81	486696.16	2204976.89
82	486686.27	2204976.89
83	486675.27	2204969.53
702	486674.94	2204969.41
701	486680.69	2204961.93
719	486683.69	2204964.02
718	486685.4	2204963.54
717	486688.71	2204966.3
224	486697.29	2204956.44

50:12:0000000: 56838:3Y1		
90	486669.93	2204533.18
91	486672.11	2204539.09
92	486667.61	2204540.75
93	486667.84	2204537.12
94	486667.8	2204533.5
90	486669.93	2204533.18

50:12:50:12:0000000:3Y11		
98	486639.7	2204345.75
99	486652	2204347.26
100	486646.25	2204393.9
101	486645.79	2204402.8
102	486646.32	2204412.77
103	486662.28	2204523.86

Номер точки	Координаты, м	
	X	Y
104	486662.76	2204528.68
105	486664.24	2204531.89
106	486665.96	2204532.99
94	486667.8	2204533.5
93	486667.84	2204537.12
92	486667.61	2204540.75
107	486665.32	2204541.59
108	486664.56	2204541.87
109	486663.05	2204543.2
110	486662.16	2204544.75
111	486661.36	2204548.58
112	486660.45	2204552.93
113	486658.62	2204558.36
114	486656.24	2204564.3
115	486653.24	2204570.24
116	486644.94	2204570.79
117	486618.82	2204598.54
118	486615.35	2204601.13
119	486611.01	2204605.9
120	486607.78	2204611.49
121	486598.4	2204630.07
122	486594.7	2204636.92
123	486590.84	2204643.69
124	486586.81	2204650.35
125	486582.62	2204656.91
126	486566.94	2204680.8
127	486565.26	2204684.26
128	486564.87	2204686.14
129	486546.01	2204717.81
130	486519.35	2204758.59
131	486492.7	2204799.36
132	486490.72	2204798.06
133	486482.95	2204809.89
134	486479	2204812
135	486479.84	2204814.74
136	486467.83	2204832.93
137	486444.2	2204809.39
138	486437.99	2204805.31
139	486436.02	2204804.12
140	486441.91	2204794.73
141	486450.01	2204798.03
142	486460.8	2204798.03
143	486466.27	2204796.16
144	486471.74	2204792.64

Номер точки	Координаты, м	
	X	Y
145	486474.5	2204789.88
146	486476.59	2204787.17
147	486497.82	2204754.83
148	486504.02	2204745.39
149	486523.41	2204722.23
150	486546.24	2204687.46
151	486558.35	2204669.01
152	486571.21	2204649.42
153	486581.51	2204632.49
154	486590.36	2204615.69
155	486598.54	2204597.46
156	486605	2204579.77
157	486609.47	2204565.16
158	486612.65	2204552.72
159	486614.69	2204543.27
160	486617.09	2204529.89
161	486618	2204523.13
162	486622.74	2204484.66
163	486629.51	2204429.7
164	486634.47	2204389.54
98	486639.7	2204345.75

50:12:50:12:000000:3Y12		
161	486689.22	2204621.97
162	486686.65	2204626.25
163	486645.68	2204600
164	486633.62	2204601.68
165	486619.2	2204623.17
166	486596.44	2204665.03
167	486580.62	2204691.12
168	486581.49	2204697.75
169	486583.54	2204709.99
170	486585.6	2204719.1
171	486587.89	2204726.84
172	486590.13	2204734.16
173	486592.18	2204738.69
174	486592.74	2204739.85
175	486614.82	2204785.67
176	486611.52	2204790.26
177	486606.81	2204780.45
178	486588.25	2204741.87
179	486583.3	2204731.58
180	486581.74	2204728.34
181	486565.96	2204695.54
182	486564.75	2204691.88

Номер точки	Координаты, м	
	X	Y
183	486564.51	2204688.04
127	486565.26	2204684.26
126	486566.94	2204680.8
125	486582.62	2204656.91
124	486586.81	2204650.35
123	486590.84	2204643.69
122	486594.7	2204636.92
121	486598.4	2204630.07
120	486607.78	2204611.49
119	486611.01	2204605.9
118	486615.35	2204601.13
117	486618.82	2204598.54
184	486620.61	2204597.4
185	486626.54	2204594.88
186	486632.88	2204593.69
187	486639.33	2204593.88
188	486645.59	2204595.44
189	486651.36	2204598.3
190	486669.95	2204609.68
191	486679.9	2204616.02
161	486689.22	2204621.97

50:12:0000000:58184:3Y1		
192	486686.65	2204626.25
193	486674.06	2204647.31
194	486640.73	2204625.37
195	486617.97	2204628.7
166	486598.13	2204666.21
165	486596.44	2204665.03
164	486619.2	2204623.17
163	486633.62	2204601.68
162	486645.68	2204600
192	486686.65	2204626.25

50:12:0101101:3Y13		
115	486653.24	2204570.24
196	486652.03	2204573.01
197	486651.53	2204574.95
198	486651.3	2204576.92
199	486651.29	2204578.28
200	486651.76	2204581.55
201	486652.77	2204584.36
202	486654.31	2204586.91
203	486655.9	2204588.72
204	486659.4	2204591.32

Номер точки	Координаты, м	
	X	Y
205	486666.73	2204595.81
206	486718.83	2204628.83
207	486731.3	2204641.83
208	486727.67	2204646.08
161	486689.22	2204621.97
191	486679.9	2204616.02
190	486669.95	2204609.68
189	486651.36	2204598.3
188	486645.59	2204595.44
187	486639.33	2204593.88
186	486632.88	2204593.69
185	486626.54	2204594.88
184	486620.61	2204597.4
117	486618.82	2204598.54
116	486644.94	2204570.79
115	486653.24	2204570.24

50:12:0000000:3Y14		
209	486783.52	2204669.86
210	486787.22	2204672.43
233	486801.35	2204681.46
234	486815.17	2204690.27
235	486837.82	2204704.72
236	486864.09	2204721.48
237	486885.55	2204735.17
238	486890.33	2204738.41
239	486894.15	2204742.11
240	486896.3	2204744.43
241	486898.82	2204747.58
242	486900.58	2204750.13
243	486930.44	2204796.49
244	486962.51	2204846.26
245	487024.44	2204942.4
246	487026.04	2204944
247	487027.81	2204944.73
248	487030.07	2204944.73
249	487034.43	2204942.2
250	487037.36	2204946.75
251	487034.71	2204948.45
252	487033.69	2204949.31
253	487032.49	2204951.38
254	487032.23	2204953.19
255	487032.49	2204954.52
256	487034.55	2204958.09
257	487046.12	2204976.05

Номер точки	Координаты, м	
	X	Y
258	487059.79	2204997.18
259	487048.09	2205001.14
260	487047.78	2204998.51
261	487047.22	2204996.61
262	487045.65	2204993.41
263	487038.61	2204982.48
264	487037.01	2204980.88
265	487035.33	2204979.91
266	487032.96	2204979.91
267	487030.37	2204981.31
268	487027.41	2204975.83
269	487029.53	2204973.71
270	487030.23	2204971.07
271	487030.02	2204969.56
272	487029.38	2204968.15
273	487005.81	2204931.56
274	486982.23	2204894.97
275	486980.63	2204893.37
276	486979.92	2204892.96
277	486978.46	2204892.57
278	486976.94	2204892.59
279	486975.46	2204893.02
280	486973.03	2204889.25
281	486974.26	2204888.56
282	486975.57	2204887.25
283	486975.94	2204885.9
284	486975.44	2204884.43
285	486961.27	2204862.43
286	486960.43	2204861.59
287	486959.14	2204861.09
288	486958.25	2204861.09
289	486956.71	2204861.77
290	486954.51	2204858.35
291	486955.13	2204857.28
292	486955.53	2204855.78
293	486955.61	2204854.38
294	486954.94	2204852.64
295	486947.74	2204841.42
296	486940.75	2204830.59
297	486939.15	2204828.99
298	486937.39	2204828.26
299	486935.13	2204828.26
300	486933.63	2204828.83
301	486930.9	2204824.24

Номер точки	Координаты, м	
	X	Y
302	486931.8	2204823.34
303	486932.56	2204822.02
304	486932.89	2204820.8
305	486932.89	2204819.27
306	486932.56	2204818.05
307	486929.82	2204813.51
308	486926.48	2204808.43
309	486923.99	2204805.94
310	486922.31	2204805.11
311	486919.59	2204804.58
312	486916.97	2204804.99
313	486914.07	2204805.89
314	486911.17	2204806.8
315	486909.59	2204801.74
316	486912.76	2204799.91
317	486914.95	2204796.62
318	486915.32	2204795.23
319	486915.32	2204792.31
320	486914.91	2204790.78
321	486914.12	2204789.25
322	486902.15	2204770.66
323	486892.76	2204756.08
324	486889.06	2204751
325	486886.9	2204748.84
326	486885.27	2204747.21
327	486883.46	2204745.76
328	486879.63	2204743.01
329	486839.29	2204717.28
330	486825.69	2204708.6
331	486825.35	2204707.23
332	486823.91	2204707.47
333	486793.34	2204687.97
334	486777.79	2204678.05
209	486783.52	2204669.86

50:12:0000000:3Y15		
258	487059.79	2204997.18
335	487062.79	2205000.18
336	487066.06	2205002.07
337	487070.15	2205003.17
338	487073.93	2205003.17
339	487078.32	2205001.93
340	487082.33	2205010.88
341	487063.86	2205019.17

Номер точки	Координаты, м	
	X	Y
342	487035.95	2205031.69
343	486989.56	2205052.5
344	486963.67	2205064.12
345	486941.61	2205074.02
346	486923.08	2205082.33
347	486919.67	2205084.06
348	486919.18	2205084.34
349	486915.29	2205086.92
350	486911.61	2205090.08
351	486908.75	2205092.94
352	486905.09	2205098.07
353	486902.33	2205103.62
354	486900.33	2205109.62
355	486899.46	2205114.88
356	486899.27	2205119.32
357	486864.27	2205066.62
358	486890.39	2205071.06
359	486905.07	2205071.06
360	486917.24	2205069.15
361	486924.35	2205066.98
362	486943.59	2205058.55
363	486965.39	2205048.77
364	486998.2	2205034.05
365	487039.03	2205015.73
366	487039.93	2205015.21
367	487042.78	2205013.34
368	487044.47	2205011.64
369	487046	2205009.47
370	487047.46	2205006.09
371	487048.09	2205002.31
259	487048.09	2205001.14
258	487059.79	2204997.18

50:12:0101103:3Y16		
372	486988.86	2205025.33
373	486991.96	2205032.24
374	486969.79	2205042.19
375	486967.1	2205036.19
376	486961.17	2205040.27
377	486958.84	2205036.89
378	486978.76	2205026.07
379	486980.68	2205029.01
372	486988.86	2205025.33

Номер точки	Координаты, м	
	X	Y
50:12:0101103:3Y17		
380	486887.43	2204942.71
381	486896.05	2204955.08
382	486887.32	2204960.39
383	486879.03	2204948.49
380	486887.43	2204942.71

50:12:0101103:1:3Y1		
384	486987.98	2205023.36
372	486988.86	2205025.33
379	486980.68	2205029.01
378	486978.76	2205026.07
385	486976.28	2205022.27
386	486977.59	2205022.53
387	486984.43	2205023.13
384	486987.98	2205023.36

50:12:0101103:3Y18		
388	486956.46	2205038.19
389	486957.52	2205039.74
390	486954.94	2205041.52
391	486954.33	2205042.12
392	486953.96	2205043.03
393	486953.96	2205043.88
394	486954.33	2205044.79
395	486955.09	2205045.88
396	486957.23	2205048.03
398	486958.84	2205048.96
399	486959.72	2205049.19
400	486963.33	2205049.39
363	486964	2205049.39
401	486954.49	2205053.66
362	486943.59	2205058.55
402	486946.14	2205056.77
403	486948.21	2205053.18
404	486948.49	2205050.27
405	486947.71	2205047.34
406	486947.05	2205046.2
407	486945.54	2205044.12
388	486956.46	2205038.19

50:12:0101103:3Y19		
407	486945.54	2205044.12
406	486947.05	2205046.2
405	486947.71	2205047.34

Номер точки	Координаты, м	
	X	Y
404	486948.49	2205050.27
403	486948.21	2205053.18
402	486946.14	2205056.77
362	486943.59	2205058.55
361	486924.35	2205066.98
360	486917.24	2205069.15
359	486905.07	2205071.06
358	486890.39	2205071.06
408	486898.23	2205067.32
409	486901.1	2205067.36
410	486905.18	2205067.19
411	486909.17	2205066.78
412	486916.25	2205065.46
414	486922.28	2205061.35
415	486922.83	2205061.01
416	486924.32	2205063.35
417	486931.25	2205060.41
418	486930.37	2205058.15
419	486942.17	2205050.31
420	486939.99	2205047.13
407	486945.54	2205044.12

50:12:0101103:3Y20		
420	486939.99	2205047.13
419	486942.17	2205050.31
418	486930.37	2205058.15
417	486931.25	2205060.41
416	486924.32	2205063.35
415	486922.83	2205061.01
414	486922.28	2205061.35
413	486919.46	2205057.19
421	486936.08	2205049.26
420	486939.99	2205047.13

50:12:0101103:3Y21		
413	486919.46	2205057.19
414	486922.28	2205061.35
412	486916.25	2205065.46
411	486909.17	2205066.78
410	486905.18	2205067.19
409	486901.1	2205067.36
408	486898.23	2205067.32
413	486919.46	2205057.19

50:12:0101103:3Y22		
--------------------	--	--

Номер точки	Координаты, м	
	X	Y
422	486932.69	2205164.68
423	486925.82	2205173.65
424	486898.87	2205153
425	486871.92	2205132.36
426	486867.79	2205128.85
427	486864.04	2205124.94
428	486835.68	2205092.21
429	486807.32	2205059.48
430	486812.58	2205054.92
431	486810.62	2205049.48
432	486808.75	2205041.74
433	486808.08	2205039.24
434	486806.35	2205034.32
435	486803.77	2205028.99
436	486800.13	2205023.37
437	486797.46	2205020.05
438	486793.97	2205016.53
439	486754.01	2204979.62
440	486714.06	2204942.7
441	486712.02	2204941.52
442	486710.59	2204941.28
443	486709.13	2204941.28
444	486708.53	2204941.63
445	486707.05	2204942.49
446	486705.96	2204943.7
447	486705.61	2204944.23
448	486697.85	2204936.64
449	486697.21	2204926.84
450	486706.07	2204917.28
451	486725.05	2204934.75
452	486731.38	2204940.6
453	486745.86	2204953.89
454	486746.04	2204953.72
455	486757.41	2204963.53
456	486757.65	2204963.82
457	486759.66	2204965.92
458	486760.02	2204965.56
459	486765.61	2204971.27
460	486769.32	2204975.08
461	486779.95	2204984.97
462	486784.94	2204990.35
463	486801.37	2205005.27
464	486803.82	2205003.61
59	486808.81	2205008.16

Номер точки	Координаты, м	
	X	Y
466	486804.29	2205010.91
467	486819.21	2205028.24
468	486840.6	2205050.72
357	486864.27	2205066.62
356	486899.27	2205119.32
469	486899.59	2205124.62
470	486900.15	2205127.64
471	486901.23	2205131.65
472	486903.4	2205137.25
473	486907.09	2205143.04
474	486909.58	2205146.33
475	486916.02	2205151.86
422	486932.69	2205164.68

50:12:0101103:35:3Y1		
476	486622.62	2204628.02
477	486620.4	2204642.97
478	486613.89	2204638.46
479	486612.19	2204649.86
480	486618.69	2204654.45
481	486616.73	2204667.87
482	486610.25	2204663.35
483	486608.48	2204674.63
195	486598.13	2204666.21
194	486617.97	2204628.7
476	486622.62	2204628.02

50:12:0101103:35:3Y2		
193	486640.73	2204625.37
192	486674.03	2204647.29
484	486770.97	2204711.11
485	486771.98	2204716.22
486	486774.39	2204727.15
487	486709.82	2204772.96
488	486697.27	2204763.92
817	486701.55	2204757.06
816	486687.41	2204747.18
1107	486687.33	2204747.31
815	486657.38	2204726.48
490	486660.12	2204722.67
491	486633.43	2204700.84
492	486636.33	2204697.27
483	486608.48	2204674.63
482	486610.25	2204663.35
481	486616.73	2204667.87

Номер точки	Координаты, м	
	X	Y
480	486618.69	2204654.45
479	486612.19	2204649.86
478	486613.89	2204638.46
477	486620.4	2204642.97
476	486622.62	2204628.02
193	486640.73	2204625.37

50:12:0101103:35:3Y3		
815	486657.38	2204726.48
1107	486687.33	2204747.31
816	486687.41	2204747.18
817	486701.55	2204757.06
488	486697.27	2204763.92
489	486653.22	2204732.26
508	486653.49	2204731.89
815	486653.49	2204731.89

50:12:0101103:474:3Y1		
493	486615.03	2204679.95
494	486611.81	2204702.03
495	486591.39	2204687.4
496	486586.34	2204696.14
497	486581.43	2204697.24
167	486580.62	2204691.12
166	486596.44	2204665.03
195	486598.13	2204666.21
483	486608.48	2204674.63
493	486615.03	2204679.95

50:12:0101103:474:3Y2		
818	486612.55	2204696.97
819	486614.53	2204697.27
828	486614.66	2204696.38
829	486642.34	2204715.81
830	486641.57	2204717.01
831	486643.03	2204717.94
832	486643.67	2204716.93
833	486644.67	2204717.63
834	486644.05	2204718.6
835	486645.35	2204719.43
836	486645.94	2204718.51
837	486646.89	2204719.17
838	486646.34	2204720.04
839	486648.11	2204721.18

Номер точки	Координаты, м	
	X	Y
840	486648.62	2204720.37
841	486649.53	2204721
842	486649.04	2204721.77
843	486650.58	2204722.75
844	486651.02	2204722.05
845	486651.81	2204722.59
846	486651.38	2204723.26
847	486652.4	2204723.9
848	486652.79	2204723.28
849	486653.79	2204723.97
850	486653.44	2204724.54
851	486654.72	2204725.35
852	486655.06	2204724.86
815	486657.38	2204726.48
508	486653.49	2204731.89
494	486611.81	2204702.03
818	486612.55	2204696.97

50:12:0101103:474:3Y3		
493	486615.03	2204679.95
492	486636.33	2204697.27
491	486633.43	2204700.84
490	486660.12	2204722.67
815	486657.38	2204726.48
852	486655.06	2204724.86
851	486654.72	2204725.35
850	486653.44	2204724.54
849	486653.79	2204723.97
848	486652.79	2204723.28
847	486652.4	2204723.9
846	486651.38	2204723.26
845	486651.81	2204722.59
844	486651.02	2204722.05
843	486650.58	2204722.75
842	486649.04	2204721.77
841	486649.53	2204721
840	486648.62	2204720.37
839	486648.11	2204721.18
838	486646.34	2204720.04
837	486646.89	2204719.17
836	486645.94	2204718.51
835	486645.35	2204719.43
834	486644.05	2204718.6
833	486644.67	2204717.63

Номер точки	Координаты, м	
	X	Y
832	486643.67	2204716.93
831	486643.03	2204717.94
830	486641.57	2204717.01
829	486642.34	2204715.81
828	486614.66	2204696.38
819	486614.53	2204697.27
818	486612.55	2204696.97
493	486615.03	2204679.95

50:12:0101103:37:3Y1		
495	486591.39	2204687.4
494	486611.81	2204702.03
499	486610.08	2204711.79
500	486607.68	2204726.16
501	486606.76	2204732.42
502	486606.13	2204740.72
503	486606.15	2204748.14
504	486606.87	2204757.05
505	486608.08	2204764.45
506	486609.46	2204770.41
507	486611.08	2204775.96
175	486614.82	2204785.67
174	486592.74	2204739.85
173	486592.18	2204738.69
172	486590.13	2204734.16
171	486587.89	2204726.84
170	486585.6	2204719.1
169	486583.54	2204709.99
168	486581.49	2204697.75
497	486581.43	2204697.24
496	486586.34	2204696.14
495	486591.39	2204687.4

50:12:0101103:37:3Y2		
508	486653.49	2204731.89
509	486637.13	2204754.65
510	486634.48	2204758.33
511	486615.88	2204784.22
175	486614.82	2204785.67
507	486611.08	2204775.96
506	486609.46	2204770.41
505	486608.08	2204764.45
504	486606.87	2204757.05
503	486606.15	2204748.14

Номер точки	Координаты, м	
	X	Y
502	486606.13	2204740.72
501	486606.76	2204732.42
500	486607.68	2204726.16
499	486610.08	2204711.79
494	486611.81	2204702.03
508	486653.49	2204731.89

50:12:0101103:154:3Y1		
513	486622.19	2204799.54
514	486625.56	2204805.88
515	486629.55	2204813.36
516	486626.86	2204814.84
517	486618.86	2204805.38
44	486618.55	2204804.75
513	486622.19	2204799.54

50:12:0101103:154:3Y2		
519	486629.6	2204813.33
520	486644.15	2204823.56
521	486642.3	2204826.18
522	486670.38	2204845.21
523	486671.99	2204842.89
524	486681.55	2204849.52
525	486678.61	2204853.76
526	486710.4	2204875.84
527	486713.34	2204871.6
528	486720.02	2204876.23
529	486729.11	2204882.55
530	486734.97	2204874.12
531	486737.87	2204872.56
532	486748.84	2204884.19
533	486734.7	2204897.53
534	486732.93	2204899.28
535	486686.13	2204867.24
536	486641.05	2204836.37
537	486636.94	2204830.26
538	486629.66	2204825.21
539	486620.78	2204809.19
517	486618.86	2204805.38
540	486622.86	2204810.11
516	486626.86	2204814.84
515	486629.55	2204813.36
519	486629.6	2204813.33

Номер точки	Координаты, м	
	X	Y
50:12:0101103:154:3Y3		
176	486611.52	2204790.26
518	486617.42	2204802.51
539	486620.78	2204809.19
538	486629.66	2204825.21
537	486636.94	2204830.26
536	486641.05	2204836.37
541	486639.28	2204835.16
542	486607.53	2204813.42
543	486601.07	2204808.99
544	486602.36	2204803.03
176	486611.52	2204790.26

50:12:0101103:154:3Y4		
545	486798.36	2204836.6
546	486802.46	2204839.54
547	486807.66	2204843.27
548	486783.33	2204866.18
549	486784.86	2204868.17
550	486743.76	2204906.7
534	486732.93	2204899.28
533	486734.7	2204897.53
532	486748.84	2204884.19
551	486749.83	2204883.25
552	486798.34	2204836.63
545	486798.36	2204836.6

50:12:0101103:154:3Y5		
489	486653.22	2204732.26
448	486697.27	2204763.92
553	486689.55	2204775.01
554	486766.56	2204828.7
555	486773.35	2204818.62
545	486798.36	2204836.6
552	486798.34	2204836.63
551	486749.83	2204883.25
532	486748.84	2204884.19
531	486737.87	2204872.56
530	486734.97	2204874.12
529	486729.11	2204882.55
528	486720.02	2204876.23
527	486713.34	2204871.6
526	486710.4	2204875.84
525	486678.61	2204853.76

Номер точки	Координаты, м	
	X	Y
524	486681.55	2204849.52
523	486671.99	2204842.89
522	486670.38	2204845.21
521	486642.3	2204826.18
520	486644.15	2204823.56
519	486629.6	2204813.33
515	486629.55	2204813.36
514	486625.56	2204805.88
513	486622.3	2204799.71
512	486619.29	2204794.7
175	486614.82	2204785.67
511	486615.88	2204784.22
510	486634.48	2204758.33
509	486637.13	2204754.65
489	486653.22	2204732.26

50:12:0101103:154:3Y6		
175	486614.82	2204785.67
512	486619.29	2204794.7
513	486622.19	2204799.54
44	486618.55	2204804.75
518	486617.42	2204802.51
176	486611.52	2204790.26
175	486614.82	2204785.67

50:12:0101103:3Y23		
534	486732.93	2204899.28
550	486743.76	2204906.7
556	486743.62	2204907.91
557	486726.06	2204923.63
558	486724.57	2204925.72
559	486724.24	2204927.29
560	486721.77	2204929.65
561	486721.81	2204929.97
562	486726.98	2204934.88
563	486732.15	2204939.77
564	486731.97	2204939.96
453	486745.86	2204953.89
452	486731.38	2204940.6
451	486725.05	2204934.75
450	486706.07	2204917.28
565	486705.64	2204916.92
566	486706.15	2204916.43
567	486707.4	2204917.51

Номер точки	Координаты, м	
	X	Y
568	486710.23	2204914.81
569	486710.81	2204915.22
570	486712.66	2204915.67
571	486714.54	2204915.39
572	486716.18	2204914.43
573	486722.37	2204909.01
574	486728.57	2204903.59
534	486732.93	2204899.28

50:12:0101103:3Y24		
448	486697.85	2204936.64
447	486705.61	2204944.23
575	486702.45	2204949.03
576	486699.04	2204954.43
577	486690.04	2204948.53
448	486697.85	2204936.64

50:12:0101103:3Y25		
536	486641.05	2204836.37
535	486686.13	2204867.24
534	486732.93	2204899.28
574	486728.57	2204903.59
573	486722.37	2204909.01
572	486716.18	2204914.43
571	486714.54	2204915.39
570	486712.66	2204915.67
569	486710.81	2204915.22
568	486709.27	2204914.12
578	486689.96	2204893.86
579	486673.72	2204877.01
580	486667.4	2204870.18
581	486659.19	2204860.67
582	486651.37	2204850.83
583	486643.95	2204840.69
584	486641.05	2204836.37
536	486641.05	2204836.37

50:12:0000000:3Y26		
536	486641.05	2204836.37
584	486643.95	2204840.69
583	486651.37	2204850.83
582	486659.19	2204860.67
581	486667.4	2204870.18
580	486673.72	2204877.01

Номер точки	Координаты, м	
	X	Y
579	486689.96	2204893.86
578	486709.27	2204914.12
568	486710.23	2204914.81
567	486707.4	2204917.51
566	486706.15	2204916.43
565	486705.64	2204916.92
450	486706.07	2204917.28
449	486697.21	2204926.84
585	486689.79	2204919.06
586	486685.26	2204914.3
587	486676.95	2204905.6
588	486667.22	2204895.47
589	486661.28	2204889.3
590	486643.92	2204869.64
591	486639.24	2204863.76
592	486631.28	2204853.08
593	486625.74	2204845.07
594	486620.43	2204836.91
595	486612.66	2204823.84
596	486610.91	2204826.87
597	486605.16	2204816.36
598	486606.8	2204815.24
599	486606.13	2204814.17
600	486604.51	2204815.18
543	486601.96	2204809.6
542	486604.30	2204811.20
541	486639.28	2204835.16
536	486641.05	2204836.37

50:12:0000000:3Y27		
128	486611.52	2204790.26
183	486602.36	2204803.03
182	486594.21	2204785.76
181	486565.47	2204726.01
180	486561.3	2204717.33
179	486559.16	2204714.38
178	486557.43	2204712.97
177	486554.9	2204711.9
176	486611.52	2204790.26
544	486549.62	2204711.74
601	486564.87	2204686.14
602	486564.51	2204688.04
603	486564.75	2204691.88
604	486565.96	2204695.54

Номер точки	Координаты, м	
	X	Y
605	486581.74	2204728.34
606	486583.3	2204731.58
607	486588.25	2204741.87
608	486606.81	2204780.45
128	486611.52	2204790.26

50.12.50.12.0100906.3Y28		
609	486607.64	2204820.86
596	486610.91	2204826.87
610	486600.04	2204842.9
611	486603.04	2204844.97
612	486592.72	2204860.91
613	486589.24	2204858.83
614	486576.53	2204877.53
615	486575.72	2204878.72
616	486570.77	2204875.43
617	486585.43	2204853.71
618	486593.83	2204841.29
609	486607.64	2204820.86

50:12:50:12:0100906:3Y29		
595	486612.66	2204823.84
619	486614.24	2204826.49
620	486614.62	2204829.37
621	486613.9	2204833.21
622	486596.9	2204859.44
623	486596.28	2204863.02
624	486596.38	2204866.03
625	486596.95	2204868.52
626	486597.69	2204870.34
627	486598.8	2204872.19
628	486600.57	2204874.25
629	486602.33	2204875.66
630	486605.42	2204877.23
631	486602.93	2204881.82
632	486603.1	2204884.72
633	486599.17	2204893.47
634	486600.03	2204897.78
635	486603.34	2204903.69
636	486600.97	2204902.13
637	486592.9	2204894.58
638	486587.34	2204888.89
639	486583.43	2204883.96
640	486580.13	2204880.64

Номер точки	Координаты, м	
	X	Y
614	486576.53	2204877.53
613	486589.24	2204858.83
612	486592.72	2204860.91
611	486603.04	2204844.97
610	486600.04	2204842.9
596	486610.91	2204826.87
595	486612.66	2204823.84

50:12:0101105:3Y30		
632	486603.1	2204884.72
641	486603.42	2204890.16
642	486606.42	2204896.79
643	486609.75	2204900.04
644	486613.38	2204902.66
645	486613.38	2204905.03
646	486611.18	2204908.84
635	486603.34	2204903.69
634	486600.03	2204897.78
633	486599.17	2204893.47
632	486603.1	2204884.72

50:12:0000000:3Y31		
647	486620.99	2204845.29
648	486623.9	2204849.22
649	486627.86	2204854.53
650	486632.32	2204860.48
651	486636.19	2204865.68
652	486633.19	2204870.24
653	486629.2	2204864.84
654	486623.49	2204873.52
655	486619.31	2204877.68
656	486613.91	2204880.14
657	486609.57	2204880.58
658	486605.33	2204879.83
659	486615.45	2204857.58
647	486620.99	2204845.29

50:12:0000000:3Y32		
619	486614.24	2204826.49
594	486620.43	2204836.91
593	486625.74	2204845.07
592	486631.28	2204853.08
660	486638.29	2204862.48
651	486636.19	2204865.68

Номер точки	Координаты, м	
	X	Y
650	486632.32	2204860.48
649	486627.86	2204854.53
648	486623.9	2204849.22
647	486620.99	2204845.29
659	486615.45	2204857.58
658	486605.33	2204879.83
661	486604.23	2204879.44
630	486605.42	2204877.23
629	486602.33	2204875.66
628	486600.57	2204874.25
627	486598.8	2204872.19
626	486597.69	2204870.34
625	486596.95	2204868.52
624	486596.38	2204866.03
623	486596.28	2204863.02
622	486596.9	2204859.44
621	486613.9	2204833.21
620	486614.62	2204829.37
619	486614.24	2204826.49

50:12:0000000:3Y33(1)		
662	486562	2204731
663	486568	2204745
664	486599	2204811
665	486595	2204812
666	486585	2204815
667	486578	2204817
668	486578	2204818
669	486574	2204815
670	486580	2204814
671	486567	2204785
672	486560	2204772
673	486556.06	2204779.28
674	486531.06	2204784.28
675	486512	2204785
676	486515	2204782
677	486521	2204768
678	486523	2204762
679	486526	2204758
680	486528	2204756
681	486533	2204755
682	486536	2204753
683	486541	2204747
684	486544	2204748

Номер точки	Координаты, м	
	X	Y
685	486546	2204744
686	486549	2204745
662	486562	2204731

50:12:0100906:3Y33(2)		
465	486504	2204794
687	486508	2204822
688	486498.03	2204823.2
689	486494.22	2204820
690	486491.48	2204815.83
691	486490.07	2204811.06
692	486489.59	2204806.35
693	486494	2204804
694	486498	2204801
465	486504	2204794

50:12:0100906:3Y34		
692	486489.59	2204806.35
691	486490.07	2204811.06
690	486491.48	2204815.83
689	486494.22	2204820
688	486498.03	2204823.2
695	486483	2204825
135	486479.82	2204814.66
133	486482.95	2204809.89
692	486489.59	2204806.35

50:12:0100906:3Y35		
133	486482.95	2204809.89
135	486479.82	2204814.66
134	486479.00	2204812.00
133	486482.95	2204809.89

50:12:0100906:3Y36		
132	486490.72	2204798.06
696	486487.71	2204807.35
133	486482.95	2204809.89
132	486490.72	2204798.06

50:12:0000000:3Y37		
135	486479.82	2204814.66
695	486483	2204825
697	486492.73	2204823.83

Номер точки	Координаты, м	
	X	Y
698	486495.52	2204826.03
616	486570.77	2204875.43
615	486575.72	2204878.72
614	486576.53	2204877.53
640	486580.13	2204880.64
639	486583.43	2204883.96
638	486587.34	2204888.89
637	486592.9	2204894.58
636	486600.97	2204902.13
635	486603.34	2204903.69
699	486609.13	2204914.1
700	486676.53	2204959.15
701	486680.69	2204961.93
702	486674.94	2204969.41
703	486670.76	2204967.94
704	486671.5	2204966.8
705	486669.86	2204965.6
706	486612.18	2204927.74
707	486573.5	2204902.55
708	486562.17	2204894.95
709	486558.98	2204892.81
710	486553.38	2204889.14
711	486548.89	2204890.97
712	486509.43	2204865.07
713	486486.55	2204845.26
136	486467.83	2204832.93
135	486479.82	2204814.66

50:12:0101105:3Y38		
635	486603.34	2204903.69
646	486611.18	2204908.84
714	486684.5	2204956.97
701	486680.69	2204961.93
700	486676.53	2204959.15
699	486609.13	2204914.1
635	486603.34	2204903.69

50:12:0100906:3Y39		
709	486558.98	2204892.81
708	486562.17	2204894.95
715	486551.9	2204910.39
716	486548.61	2204908.15
709	486558.98	2204892.81

Номер точки	Координаты, м	
	X	Y
50:12:0101105:3У40		
577	486690.04	2204948.53
576	486699.04	2204954.43
717	486688.71	2204966.3
718	486685.4	2204963.54
719	486683.69	2204964.02
701	486680.69	2204961.93
714	486684.5	2204956.97
577	486690.04	2204948.53

50:12:0101105:1:3У1		
720	486774.83	2205036.12
721	486780.51	2205039.9
722	486783.59	2205041.98
723	486780.55	2205045.96
725	486773.95	2205054.55
726	486767.33	2205064.1
720	486774.83	2205036.12

50:12:0101105:1:3У2		
703	486658.26	2204963.52
702	486675.27	2204969.53
728	486708.2	2204991.55
729	486710.71	2204993.23
720	486774.83	2205036.12
727	486771.76	2205047.56
726	486767.33	2205064.1
730	486766.36	2205065.52
731	486765.91	2205066.17
732	486759.89	2205074.86
733	486751.18	2205087.45
734	486736.89	2205077.15
735	486733.6	2205074.78
737	486683.5	2205038.68
738	486692.07	2205028.52
739	486695.75	2205024.17
740	486692.46	2205022.58
741	486688.14	2205020.49
742	486655.74	2205004.84
743	486646.74	2204998.32
745	486655.95	2204970.5
703	486658.26	2204963.52

Номер точки	Координаты, м	
	X	Y
50:12:0101105:4:3У1		
741	486688.14	2205020.49
740	486692.46	2205022.58
739	486695.75	2205024.17
738	486692.07	2205028.52
737	486683.5	2205038.68
746	486671.05	2205030.02
747	486674.17	2205025.27
748	486679.93	2205029.05
749	486681.36	2205029.42
750	486682.67	2205028.98
741	486688.14	2205020.49

50:12:0101105:4:3У2		
211	486561.38	2204935.42
212	486596.51	2204958.37
213	486606.58	2204965.72
214	486641.38	2204988.91
744	486648.32	2204993.54
743	486646.74	2204998.32
742	486655.74	2205004.84
741	486688.14	2205020.49
750	486682.67	2205028.98
749	486681.36	2205029.42
748	486679.93	2205029.05
747	486674.17	2205025.27
746	486671.05	2205030.02
215	486596.74	2204978.32
216	486604.84	2204966.4
217	486593.7	2204958.85
218	486585.95	2204970.61
219	486552.39	2204948.22
220	486552.28	2204948.15
221	486558.13	2204939.96
211	486561.38	2204935.42

50:12:0101105:3У41		
737	486683.5	2205038.68
736	486715.21	2205061.53
222	486701.31	2205058.01
223	486686.15	2205046.33
737	486683.5	2205038.68

50:12:0101101:3974:3У1

Номер точки	Координаты, м	
	X	Y
762	486773.79	2204500.08
763	486773.79	2204500.23
764	486766.92	2204504.02
765	486766.32	2204504.45
766	486759.5	2204509.26
767	486752.49	2204512.52
768	486727.97	2204521.55
769	486690.91	2204536.62
762	486773.79	2204500.08

50:12:0101101:3974:3Y2		
770	486871.73	2204614.91
771	486867.12	2204622.44
811	486843.44	2204639.14
772	486819.76	2204655.84
773	486818.61	2204655.08
774	486850.17	2204632.79
775	486860.36	2204625.44
776	486864.59	2204622.14
777	486868.54	2204618.45
770	486871.73	2204614.91

50:12:0101101:3974:3Y3		
765	486766.32	2204504.45
778	486770.79	2204508.09
779	486727.34	2204527.28
780	486723.94	2204525.12
781	486689.6	2204539.91
782	486692.62	2204546.95
783	486688.69	2204553.28
784	486682.52	2204549.37
785	486663.41	2204580.19
786	486659.75	2204576.09
769	486690.91	2204536.62
768	486727.97	2204521.55
767	486752.49	2204512.52
766	486759.5	2204509.26
765	486766.32	2204504.45

50:12:0101101:3974:3Y4		
778	486770.79	2204508.09
787	486788.91	2204519.59
788	486733.37	2204558.45
1101	486702.26	2204607.47

Номер точки	Координаты, м	
	X	Y
1102	486668.47	2204585.86
782	486692.62	2204546.95
781	486689.6	2204539.91
780	486723.94	2204525.12
779	486727.34	2204527.28
778	486770.79	2204508.09

50:12:0101101:3974:3Y5		
789	486728.65	2204565.89
790	486742.48	2204574.74
791	486738.08	2204581.61
792	486724.27	2204572.78
789	486728.65	2204565.89

50:12:0101101:3974:3Y6		
794	486816.6	2204487.88
795	486819.04	2204514.01
796	486823.92	2204570.92
797	486819.5	2204602.91
798	486822.14	2204604.71
799	486819.15	2204611.04
826	486813.62	2204622.73
814	486811.83	2204626.52
812	486805.77	2204622.66
825	486801.65	2204629.12
824	486803.3	2204630.14
823	486782.7	2204662.21
822	486780.24	2204662.52
806	486704.34	2204613.73
807	486696.47	2204608.79
808	486678.78	2204597.42
1102	486668.47	2204585.86
1101	486702.23	2204607.46
1106	486706.39	2204600.96
1105	486720.23	2204609.82
1104	486724.54	2204603.08
1103	486710.68	2204594.2
793	486724.27	2204572.78
791	486738.08	2204581.61
790	486742.48	2204574.74
789	486728.65	2204565.89
788	486733.37	2204558.45
787	486788.91	2204519.59
778	486770.79	2204508.09

Номер точки	Координаты, м	
	X	Y
765	486766.32	2204504.45
764	486766.92	2204504.02
763	486773.79	2204500.23
762	486773.79	2204500.08
809	486788.16	2204493.75
810	486803.77	2204488.9
794	486816.6	2204487.88

50:12:0101101:3974:3Y7		
801	486844.37	2204598.19
813	486871.26	2204615.43
777	486868.54	2204618.45
776	486864.59	2204622.14
775	486860.36	2204625.44
774	486850.17	2204632.79
773	486818.61	2204655.08
820	486802.87	2204644.72
804	486801.64	2204643.91
827	486807.74	2204635.17
826	486813.62	2204622.73
799	486819.15	2204611.04
800	486828.59	2204616.24
801	486844.37	2204598.19

50:12:0101101:3974:3Y8		
802	486857.75	2204582.86
803	486881.89	2204598.33
770	486871.73	2204614.91
813	486871.26	2204615.43
801	486844.37	2204598.19
802	486857.75	2204582.86

50:12:0101101:3974:3Y9		
812	486805.77	2204622.66
826	486811.83	2204626.52
827	486807.74	2204635.17
804	486801.64	2204643.91
821	486786.04	2204666.25
822	486780.24	2204662.52
823	486782.7	2204662.21
824	486803.3	2204630.14
825	486801.65	2204629.12
812	486805.77	2204622.66

Номер точки	Координаты, м	
	X	Y
50:12:0101101:3974:3Y10		
1103	486710.68	2204594.2
1104	486724.54	2204603.08
1105	486720.23	2204609.82
1106	486706.4	2204600.94
1103	486710.68	2204594.2

50:12:0101101:3974:3Y11		
784	486663.41	2204580.19
783	486668.47	2204585.86
1102	486688.69	2204553.28
785	486682.52	2204549.37
784	486663.41	2204580.19

50:12:0101101:3Y42		
804	486801.64	2204643.91
820	486802.87	2204644.72
805	486788.18	2204667.63
821	486786.04	2204666.25
804	486801.64	2204643.91

50:12:0101103:3Y54		
1135	486839.92	2204889.84
1136	486845.95	2204899.87
1137	486851.7	2204908.23
1138	486857.18	2204916.22
1139	486861.32	2204922.4
1140	486867.76	2204931.93
1141	486871.53	2204937.5
1142	486877.72	2204946.76
1143	486874.58	2204945.69
1144	486872.41	2204945.93
1145	486870.31	2204946.99
1146	486847.66	2204963.94
1147	486824.94	2204980.93
1148	486820.27	2204984.09
1149	486798.52	2204998.79
916	486781.56	2204983.35
915	486726.06	2204932.82
914	486724.57	2204930.73
913	486724.05	2204928.23
912	486724.24	2204927.29
1150	486724.57	2204925.72

Номер точки	Координаты, м	
	X	Y
1151	486726.06	2204923.63
938	486743.62	2204907.91
937	486745.2	2204906.49
936	486763.4	2204888.29
935	486784.86	2204868.17
1152	486785.89	2204869.26
1153	486786.72	2204870.26
1154	486796.43	2204881.95
1155	486805.83	2204893.26
1156	486806.08	2204893.56
1157	486811.58	2204900.19
1158	486812.22	2204900.95
1159	486815.77	2204905.23
1160	486818.13	2204908.07
1161	486825.79	2204901.66
1016	486837.93	2204891.51
1135	486839.92	2204889.84

50:12:0101101:1345:3Y1		
875	486974.02	2204444.39
876	486936.37	2204507.31
877	486906.88	2204556.58
878	486904.31	2204555.01
879	486972.68	2204443.6
875	486974.02	2204444.39

50:12:0101101:1345:3Y2		
880	486907.96	2204396.96
881	486974.28	2204443.96
875	486974.03	2204444.4
879	486972.68	2204443.6
878	486904.31	2204555.01
877	486906.88	2204556.58
803	486881.89	2204598.33
802	486857.75	2204582.86
882	486877.17	2204560.64
883	486883.16	2204550.79
884	486931.34	2204471.51
885	486944.07	2204451.44
886	486938.27	2204440.65
887	486938.04	2204440.22
880	486907.96	2204396.96

Номер точки	Координаты, м	
	X	Y
50:12:0101103:3Y44		
888	486907.51	2204797.61
901	486909.59	2204801.74
314	486911.17	2204806.8
889	486912.65	2204811.62
890	486889.37	2204819.65
891	486870.9	2204826.03
892	486821.94	2204842.93
893	486820.9	2204843.29
894	486808.07	2204848.19
547	486807.66	2204843.27
546	486802.46	2204839.54
895	486810.58	2204834.48
896	486818.81	2204830.33
897	486821.33	2204829.32
898	486849.05	2204818.26
899	486866.6	2204812.8
900	486882.99	2204806.9
901	486904.21	2204799.27
888	486907.51	2204797.61

50:12:0101103:3Y45		
893	486820.9	2204843.29
902	486823.48	2204846.78
903	486832.01	2204858.27
904	486840.18	2204869.29
905	486841.36	2204870.89
906	486850.04	2204883.82
907	486861.86	2204901.94
908	486863.8	2204909.11
909	486868.18	2204916.19
910	486883.79	2204937.42
380	486887.43	2204942.71
383	486879.03	2204948.49
71	486877.72	2204946.76
859	486871.53	2204937.5
858	486867.75	2204931.93
857	486861.32	2204922.4
856	486857.18	2204916.22
855	486851.7	2204908.23
854	486845.95	2204899.87
853	486839.92	2204889.84
911	486817.12	2204857.97
894	486808.07	2204848.19

Номер точки	Координаты, м	
	X	Y
893	486820.9	2204843.29
50:12:0101901:3Y55		
1162	486318.65	2204931.93
1163	486324.6	2204937.28
1164	486320.29	2204941.88
1165	486310.78	2204953.01
1166	486310.79	2204956.98
1167	486327.19	2204974.54
1168	486331.83	2204974.54
1169	486340.97	2204961.32
1170	486377.06	2204986.01
1171	486378.74	2204985.77
1172	486392.04	2204996.88
1173	486380.37	2205014.32
1174	486378.01	2205017.82
1175	486377.43	2205019
1176	486377.08	2205020.86
1177	486377.18	2205022.12
1178	486377.6	2205023.45
1179	486378.29	2205024.64
1180	486379.39	2205025.76
1181	486401.46	2205041.26
1182	486405.97	2205044.43
1183	486401.12	2205049.58
1184	486399.59	2205051.2
1185	486394.8	2205048.47
1186	486388.8	2205045.06
1187	486388.5	2205045.57
1188	486386.74	2205044.35
1189	486387.56	2205043.19
1190	486369.48	2205030.45
1191	486367.71	2205032.9
1192	486355.37	2205023.94
1194	486367.93	2205019.14
1195	486379.4	2205002.4
1196	486373.19	2204992.4
1197	486372.41	2204991.17
1198	486343.64	2204971.46
1199	486329.6	2204991.95
1200	486329.24	2204992.54
1201	486329.02	2204989.53
1202	486322.93	2204981.7
1203	486297.36	2204954.31

Номер точки	Координаты, м	
	X	Y
1204	486298.01	2204953.87
1205	486299.45	2204953.5
1206	486302.25	2204950.65
1207	486314.57	2204936.52
1162	486318.65	2204931.93

50:12:0101901:4:3Y3		
1196	486372.93	2204992
1195	486379.4	2205002.4
1194	486367.93	2205019.14
1192	486355.37	2205023.94
1212	486352.68	2205021.99
1196	486372.93	2204992

50:12:0101901:4:3Y4		
1198	486343.64	2204971.46
1197	486372.41	2204991.17
1196	486372.93	2204992
1212	486352.68	2205021.99
1192	486355.37	2205023.94
1193	486354.92	2205024.11
1208	486343.09	2205039.55
1209	486320.74	2205001.9
1210	486323.73	2205000.11
1211	486325.97	2204997.92
1200	486329.24	2204992.54
1199	486329.6	2204991.95
1198	486343.64	2204971.46
50:12:0101901:3Y56		
2113	486338.73	2204910.45
2114	486391.76	2204951.58
2115	486397.87	2204955.76
1170	486377.1	2204985.9
1169	486340.97	2204961.32
1168	486331.83	2204974.54
1167	486327.19	2204974.54
1166	486310.79	2204956.98
1165	486310.78	2204953.01
1164	486320.29	2204941.88
1163	486324.6	2204937.28
1162	486318.65	2204931.93

Каталог координат поворотных точек границ образуемых земельных участков.
Этап II

Система координат МСК-50

Точка	Координаты, м	
	X	Y
50:12:0101103:3У46		
912	486724.24	2204927.29
913	486724.05	2204928.23
914	486724.57	2204930.73
915	486726.06	2204932.82
916	486781.56	2204983.35
917	486779.95	2204984.97
918	486769.32	2204975.08
919	486765.61	2204971.27
920	486760.02	2204965.56
921	486759.66	2204965.92
922	486757.65	2204963.82
923	486757.41	2204963.53
924	486746.04	2204953.72
925	486745.86	2204953.89
926	486731.97	2204939.96
927	486732.14	2204939.78
928	486726.98	2204934.88
929	486721.81	2204929.97
930	486721.77	2204929.65
912	486724.24	2204927.29

50:12:0101103:3У47		
931	486798.36	2204836.6
932	486802.46	2204839.54
933	486807.66	2204843.27
934	486808.07	2204848.19
935	486784.86	2204868.17
936	486763.4	2204888.29
937	486745.2	2204906.49
938	486743.63	2204907.84
939	486743.76	2204906.7
940	486732.93	2204899.28
941	486734.7	2204897.53
942	486748.84	2204884.19
943	486749.83	2204883.25
944	486798.34	2204836.63
931	486798.36	2204836.6
50:12:0101103:3У48		
945	486612.55	2204696.97
946	486614.53	2204697.27

Точка	Координаты, м	
	X	Y
947	486614.66	2204696.38
948	486642.34	2204715.81
949	486641.57	2204717.01
950	486643.03	2204717.94
951	486643.67	2204716.93
952	486644.67	2204717.63
953	486644.05	2204718.6
954	486645.35	2204719.43
955	486645.94	2204718.51
956	486646.89	2204719.17
957	486646.34	2204720.04
958	486648.11	2204721.18
959	486648.62	2204720.37
960	486649.53	2204721
961	486649.04	2204721.77
962	486650.58	2204722.75
963	486651.02	2204722.05
964	486651.81	2204722.59
965	486651.38	2204723.26
966	486652.4	2204723.9
967	486652.79	2204723.28
968	486653.79	2204723.97
969	486653.44	2204724.54
970	486654.72	2204725.35
971	486655.06	2204724.86
972	486657.38	2204726.48
1108	486687.33	2204747.31
973	486687.41	2204747.18
974	486701.55	2204757.06
976	486697.27	2204763.92
977	486689.55	2204775.01
978	486766.56	2204828.7
979	486773.35	2204818.62
931	486798.36	2204836.6
944	486798.34	2204836.63
943	486749.83	2204883.25
942	486748.84	2204884.19
980	486737.87	2204872.56
981	486734.97	2204874.12
982	486729.11	2204882.55
983	486720.02	2204876.23
984	486713.34	2204871.6

Точка	Координаты, м	
	X	Y
985	486710.4	2204875.84
986	486678.61	2204853.76
987	486681.55	2204849.52
988	486671.99	2204842.89
989	486670.38	2204845.21
990	486642.3	2204826.18
991	486644.15	2204823.56
1100	486629.6	2204813.33
992	486629.55	2204813.36
993	486625.56	2204805.88
994	486622.3	2204799.71
995	486619.29	2204794.7
996	486614.82	2204785.67
997	486611.08	2204775.96
998	486609.46	2204770.41
999	486608.08	2204764.45
1000	486606.87	2204757.05
1001	486606.15	2204748.14
1002	486606.13	2204740.72
1003	486606.76	2204732.42
1004	486607.68	2204726.16
1005	486610.08	2204711.79
1006	486611.81	2204702.03
945	486612.55	2204696.97

50:12:0101103:3Y49		
1007	486689.22	2204621.97
1008	486686.65	2204626.25
1009	486645.68	2204600
1010	486633.62	2204601.68
1011	486619.2	2204623.17
1012	486596.44	2204665.03
1013	486598.13	2204666.21
1014	486608.48	2204674.63
1015	486615.03	2204679.95
945	486612.55	2204696.97
1006	486611.81	2204702.03
1005	486610.08	2204711.79
1004	486607.68	2204726.16
1003	486606.76	2204732.42
1002	486606.13	2204740.72
1001	486606.15	2204748.14
1000	486606.87	2204757.05
999	486608.08	2204764.45

Точка	Координаты, м	
	X	Y
998	486609.46	2204770.41
997	486611.08	2204775.96
996	486614.82	2204785.67
995	486619.29	2204794.7
994	486622.3	2204799.71
1017	486618.86	2204805.38
1018	486617.42	2204802.51
1019	486611.52	2204790.26
1020	486606.81	2204780.45
1021	486588.25	2204741.87
1022	486583.3	2204731.58
1023	486581.74	2204728.34
1024	486565.96	2204695.54
1025	486564.75	2204691.88
1026	486564.51	2204688.04
1027	486565.26	2204684.26
1028	486566.94	2204680.8
1029	486582.62	2204656.91
1030	486586.81	2204650.35
1031	486590.84	2204643.69
1032	486594.7	2204636.92
1033	486598.4	2204630.07
1034	486607.78	2204611.49
1035	486611.01	2204605.9
1036	486615.35	2204601.13
1037	486618.82	2204598.54
1038	486620.61	2204597.4
1039	486626.54	2204594.88
1040	486632.88	2204593.69
1041	486639.33	2204593.88
1042	486645.59	2204595.44
1043	486651.36	2204598.3
1044	486669.95	2204609.68
1045	486679.9	2204616.02
1007	486689.22	2204621.97

50:12:0101103:3Y50		
1046	486640.73	2204625.37
1047	486674.03	2204647.29
1048	486770.97	2204711.11
1049	486771.98	2204716.22
1050	486774.39	2204727.15
975	486709.83	2204772.95
976	486697.27	2204763.92

Точка	Координаты, м	
	X	Y
974	486701.55	2204757.06
973	486687.41	2204747.18
1108	486687.33	2204747.31
972	486657.38	2204726.48
971	486655.06	2204724.86
970	486654.72	2204725.35
969	486653.44	2204724.54
968	486653.79	2204723.97
967	486652.79	2204723.28
966	486652.4	2204723.9
965	486651.38	2204723.26
964	486651.81	2204722.59
963	486651.02	2204722.05
962	486650.58	2204722.75
961	486649.04	2204721.77
960	486649.53	2204721
959	486648.62	2204720.37
958	486648.11	2204721.18
957	486646.34	2204720.04
956	486646.89	2204719.17
955	486645.94	2204718.51
954	486645.35	2204719.43
953	486644.05	2204718.6
952	486644.67	2204717.63
951	486643.67	2204716.93
950	486643.03	2204717.94
949	486641.57	2204717.01
948	486642.34	2204715.81
947	486614.66	2204696.38
946	486614.53	2204697.27
945	486612.55	2204696.97
1015	486615.03	2204679.95
1014	486608.48	2204674.63
1051	486610.25	2204663.35
1052	486616.73	2204667.87
1053	486618.69	2204654.45
1054	486612.19	2204649.86
1055	486613.89	2204638.46
1056	486620.4	2204642.97
1057	486622.62	2204628.02
1046	486640.73	2204625.37

50:12:0101103:3Y51		
1058	486816,6	2204487,88

Точка	Координаты, м	
	X	Y
1059	486819	2204514,01
1060	486823,9	2204570,92
1061	486819,5	2204602,91
1062	486822,1	2204604,71
1097	486819.84	2204609.58
1096	486819.58	2204610.12
1063	486819,2	2204611,04
1064	486828,6	2204616,24
1095	486837.09	2204606.51
1065	486844,4	2204598,19
1066	486871,3	2204615,43
1067	486868,5	2204618,45
1068	486864,6	2204622,14
1069	486860,4	2204625,44
1070	486850,2	2204632,79
1071	486840,3	2204639,76
1072	486818,6	2204655,08
1073	486802,9	2204644,72
1074	486801,6	2204643,91
1075	486786	2204666,25
1076	486704,3	2204613,73
1077	486699,3	2204608,51
1078	486696,5	2204608,79
1079	486678,8	2204597,42
1080	486659,8	2204576,09
1081	486690,9	2204536,62
1082	486788,2	2204493,75
1083	486803,8	2204488,9
1058	486816,6	2204487,88

50:12:0101103:3Y52		
1084	486843.54	2204367.53
1085	486907.96	2204396.96
1086	486938.04	2204440.22
1087	486938.27	2204440.65
1088	486944.07	2204451.44
1089	486931.34	2204471.51
1090	486883.16	2204550.79
1091	486877.17	2204560.64
1092	486857.75	2204582.86
1093	486881.89	2204598.33
1094	486871.73	2204614.91
1066	486871.26	2204615.43
1065	486844.37	2204598.19

Точка	Координаты, м	
	X	Y
1095	486837.09	2204606.51
1064	486828.59	2204616.24
1063	486819.15	2204611.04
1096	486819.58	2204610.12
1097	486819.84	2204609.58
1062	486822.14	2204604.71
1061	486819.5	2204602.91
1060	486823.92	2204570.92
1059	486819.04	2204514.01
1058	486816.6	2204487.88
1083	486803.77	2204488.9
1098	486809.07	2204471.43
1099	486832.71	2204393.47
1084	486843.54	2204367.53

Точка	Координаты, м	
	X	Y
1162	486887.32	2204960.39

»;

50:12:0101103:3Y55		
1162	486887.32	2204960.39
1163	486893.32	2204969.14
1164	486903.58	2204984.11
1165	486925.64	2205015.48
1166	486931.62	2205023.98
1167	486926.71	2205027.56
1168	486939.99	2205047.13
1169	486936.08	2205049.26
1170	486919.46	2205057.19
1171	486898.23	2205067.32
1172	486893.91	2205067.07
1173	486889.32	2205066.47
1174	486884.81	2205065.59
1175	486882.38	2205064.93
1176	486877.2	2205063.25
1177	486873.78	2205061.91
1178	486871.3	2205060.75
1179	486865.64	2205057.69
1180	486860.47	2205054.2
1181	486855.15	2205049.72
1182	486842.49	2205038.02
1183	486837.74	2205033.63
1184	486831.57	2205028.89
1185	486826.93	2205025.33
1186	486815.1	2205014.12
1187	486808.81	2205008.16
1188	486815.01	2205004.38
1189	486863.72	2204974.75

7) таблицу 6 «Каталог координат поворотных точек границ частей образуемых земельных участков» изложить в следующей редакции:

«Таблица 6

Каталог координат поворотных точек границ частей образуемых земельных участков

Система координат МСК-50

Точка	Координаты, м	
	X	Y
50:12:0101103:154:3У5/чзу1		
48	486624.25	2204803.4
47	486622.19	2204799.53
46	486622.86	2204798.36
513	486625.89	2204800.99
48	486624.25	2204803.4

Точка	Координаты, м	
	X	Y
50:12:0000000:3У26/чзу1		
42	486614.35	2204818.09
43	486611.05	2204815.82
41	486607.64	2204820.86
609	486609.76	2204824.77
42	486614.35	2204818.09

50:12:0101103:154:3У1/чзу1		
513	486622.19	2204799.54
46	486624.25	2204803.4
45	486621.11	2204808.04
517	486618.86	2204805.38
44	486618.55	2204804.75
513	486622.19	2204799.54

50:12:0000000:3У37/чзу1		
616	486570.77	2204875.43
40	486573.97	2204877.56
708	486562.17	2204894.95
709	486558.98	2204892.81
616	486570.77	2204875.43

50:12:0101103:154:3У2/чзу1		
517	486618.86	2204805.38
45	486621.11	2204808.04
539	486620.78	2204809.19
517	486618.86	2204805.38

50:12:0101103:3У4/чзу1		
60	486798.52	2204998.79
61	486802.69	2205002.58
464	486803.82	2205003.61
463	486801.37	2205005.27
38	486796.14	2205000.52
60	486798.52	2204998.8

50:12:0101103:154:3У3(1)/чзу1		
44	486618.55	2204804.75
45	486620.78	2204809.19
43	486614.35	2204818.09
42	486611.05	2204815.82
44	486618.55	2204804.75











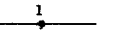

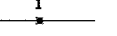
50:12:0101103:3У22/чзу1		
38	486796.14	2205000.52
39	486785.09	2205008.33
50	486788.64	2205011.61
49	486799.84	2205003.88
38	486796.14	2205000.52

»;

8) чертежи межевания территории изложить в следующей редакции:

**«Проект планировки территории для строительства транспортно-пересадочного узла «Мытищи»
в городском округе Мытищи Московской области
Проект межевания территории
Раздел 2. Чертеж межевания территории**

УСЛОВНЫЕ ОБОЗНАЧЕНИЯ

-  красные линии
-  технические (охранные) зоны инженерных сооружений и коммуникаций
-  линии отступа
- ГРАНИЦЫ :**
-  граница существующей полосы отвода федерального значения железнодорожного транспорта
-  зон планируемого размещения объекта регионального значения - ТПУ «Мытищи»
-  зон планируемого размещения объектов капитального строительства ТПУ «Мытищи»
-  зон планируемого размещения объектов транспортной инфраструктуры ТПУ «Мытищи»
-  зон планируемого размещения объектов транспортной инфраструктуры, переустраиваемых в связи со строительством ТПУ «Мытищи»
-  кадастрового квартала
-  существующих земельных участков
-  образуемых земельных участков
-  образуемых земельных участков, сформированных путем изменения земельного участка, отображенного согласно Схеме земельного участка на кадастровом плане территории, переданной в письме ОАО "РЖД" от 03.08.2017 № 3768/НОСИ-ИРИ.
-  образуемых частей земельных участков, предназначенных для дальнейшего установления публичного сервитута в целях размещения надземного пешеходного перехода

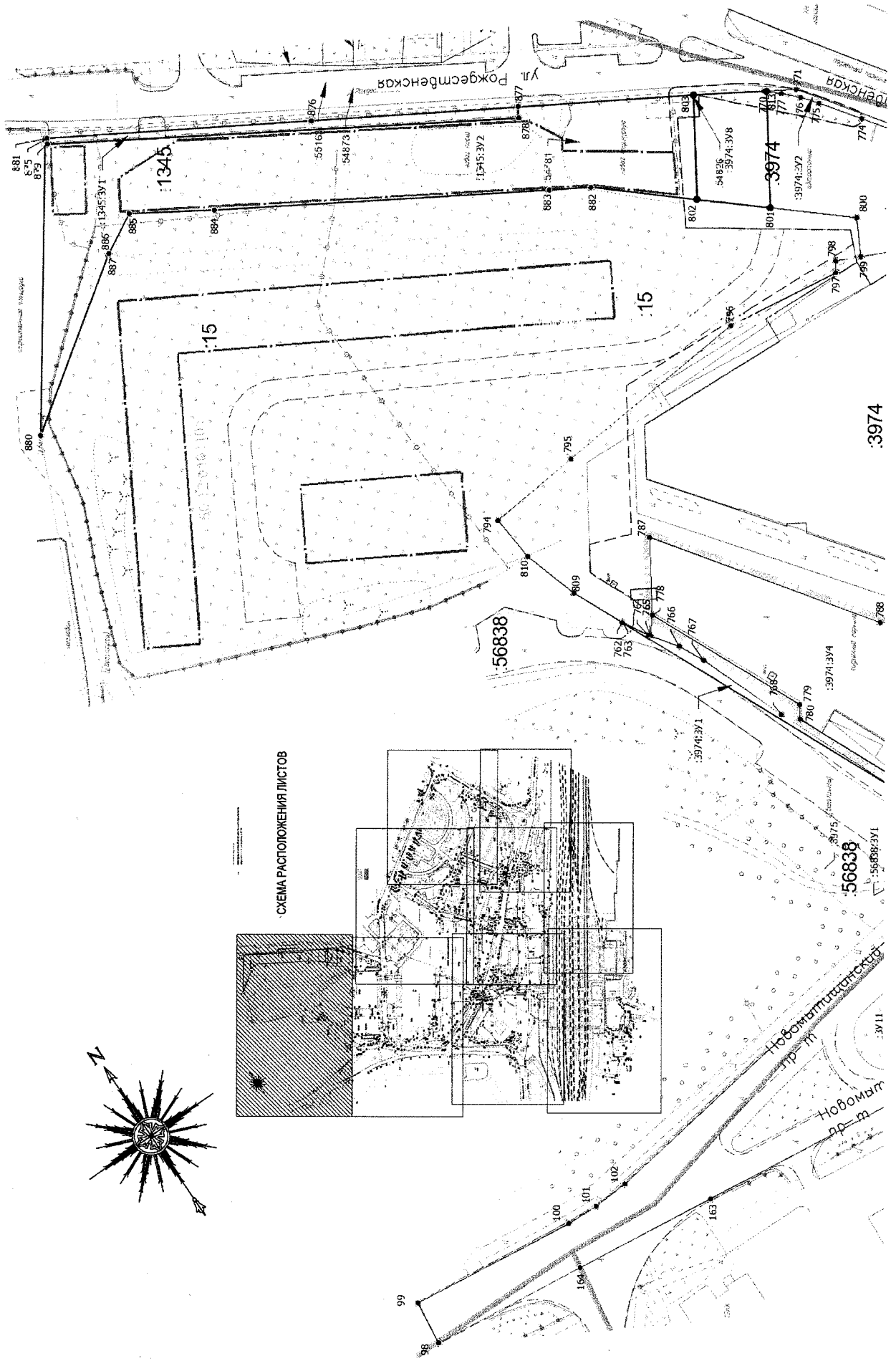
КОНТУРА:

-  объектов капитального строительства, сведения о которых внесены в ЕГРН

ПОЯСНЯЮЩИЕ НАДПИСИ:

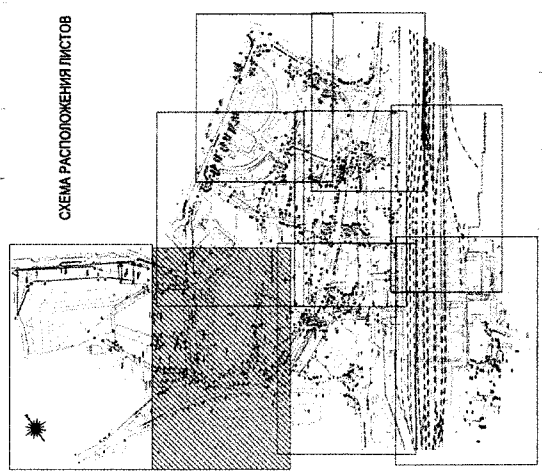
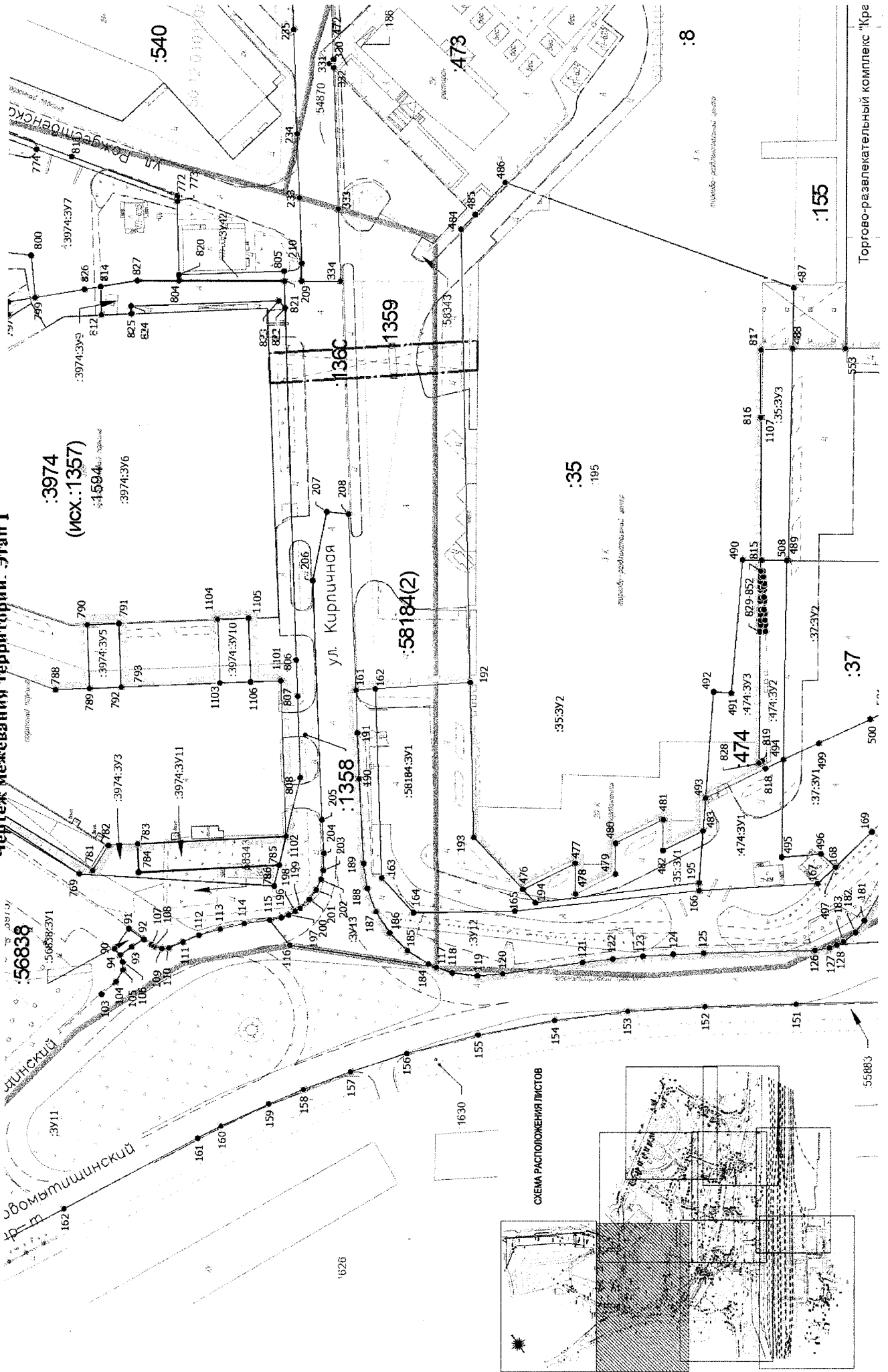
- 50:12:0101103 номер кадастрового квартала
- :8 кадастровый номер земельных участков, сведения о которых внесены в ЕГРН
- :1651 кадастровый номер объекта капитального строительства, сведения о которых внесены в ЕГРН
- :2:3У6 условный номер формируемых земельных участков, образуемых путем изменения существующих земельных участков
- :3У2 условный номер формирования земельных участков путем образования из неразграниченной государственной собственности

Проект планировки территории для строительства транспортно-пересадочного узла «Мытищи» в городском округе Мытищи Московской области
Проект межевания территории
Чертеж межевания территории. Этап I



Проект планировки территории для строительства транспортно-пересадочного узла «Мытищи» в городском округе Мытищи Московской области

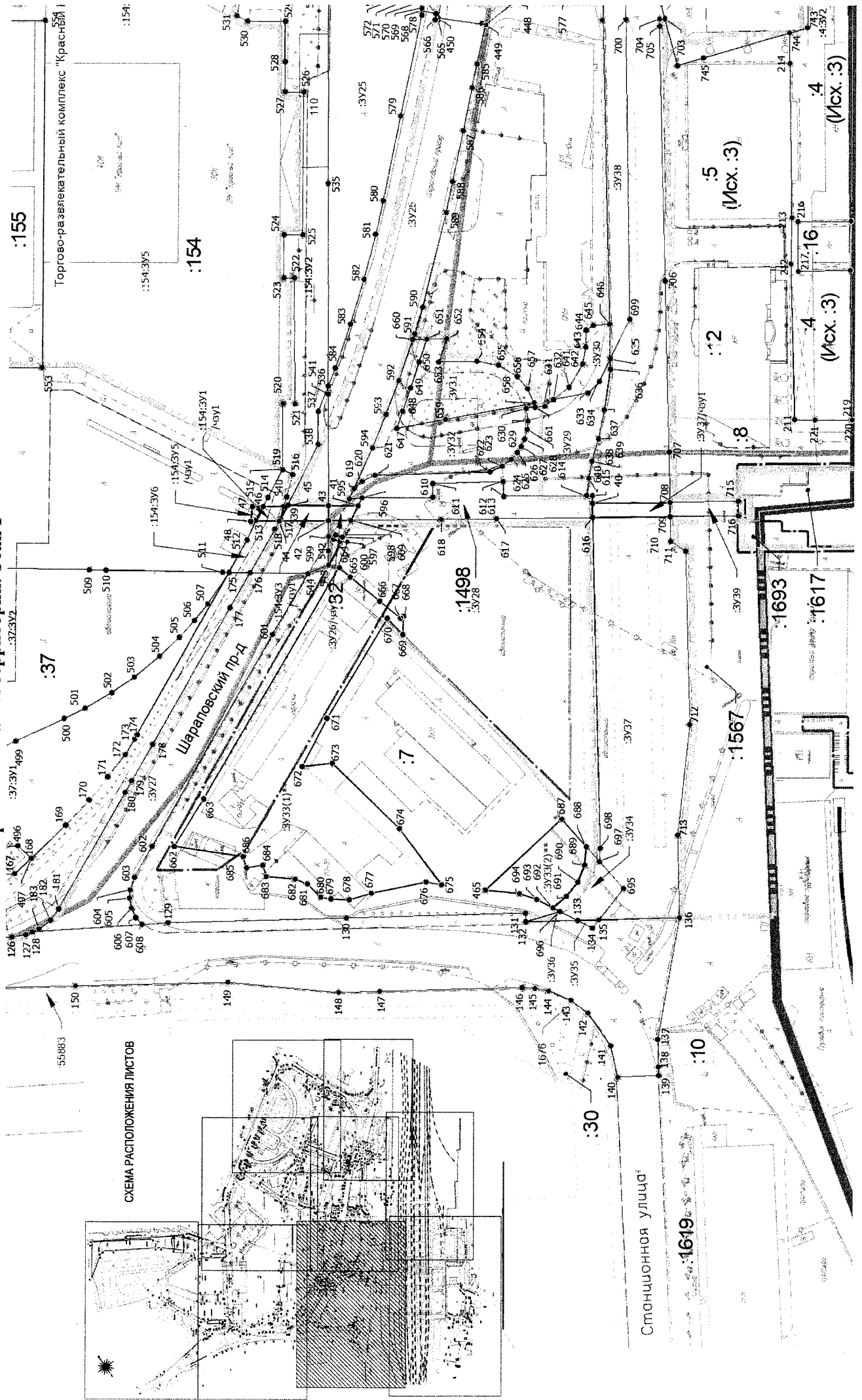
Проект межевания территории. Этап I
Центр межевания территории



Торгово-развлекательный комплекс "Кра

Проект планировки территории для строительства транспортно-пересадочного узла «Мытищи» в городском округе Мытищи Московской области

Проект межевания территории. Этап I
Чертеж межевания территории. Этап I



Проект планировки территории для строительства транспортно-пересадочного узла «Мытищи» в городском округе Мытищи Московской области

Проект межевания территории
Чертеж межевания территории. Этап I

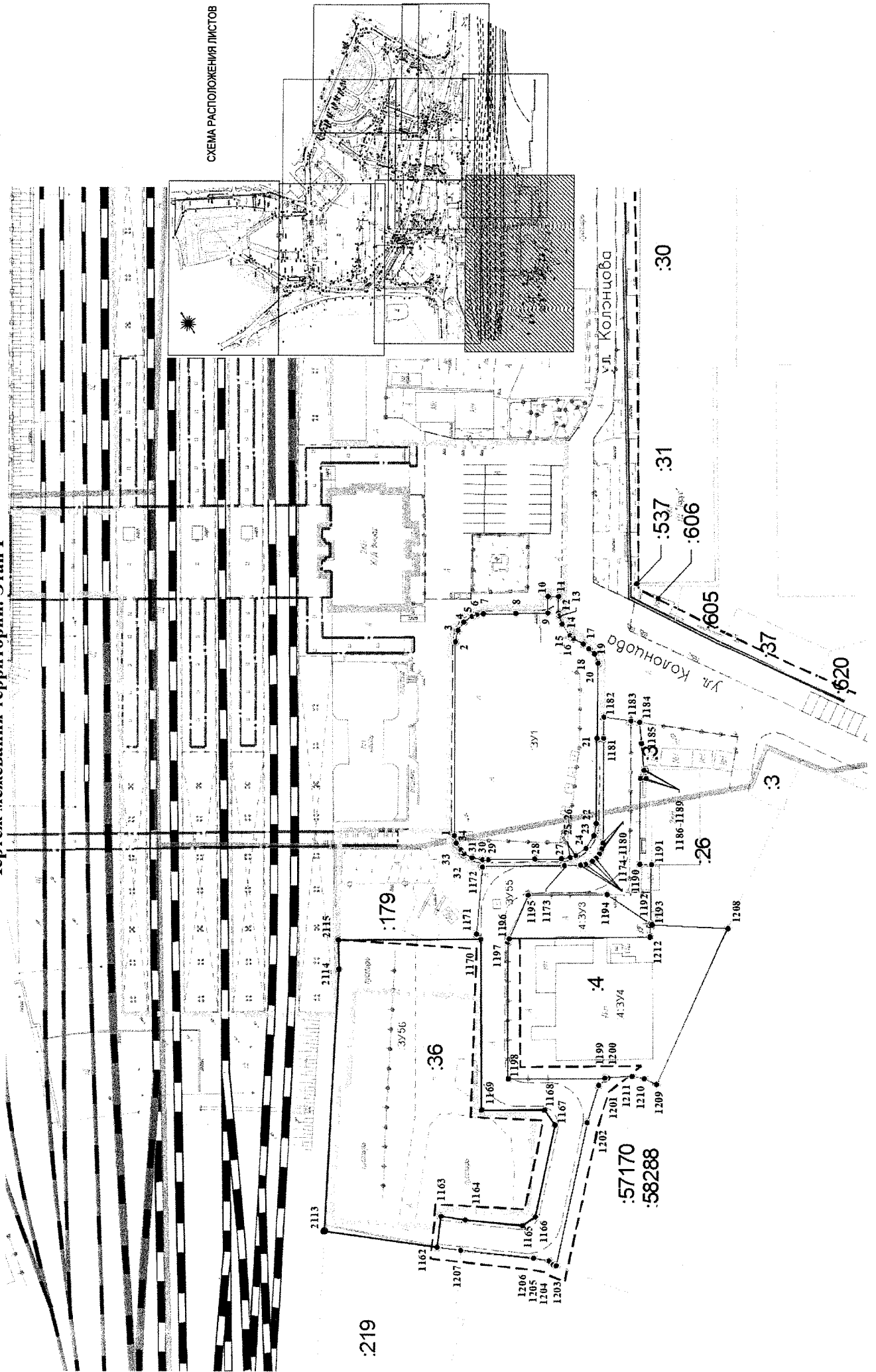
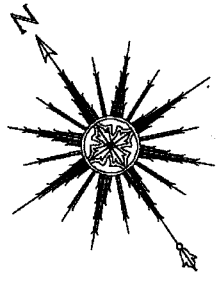
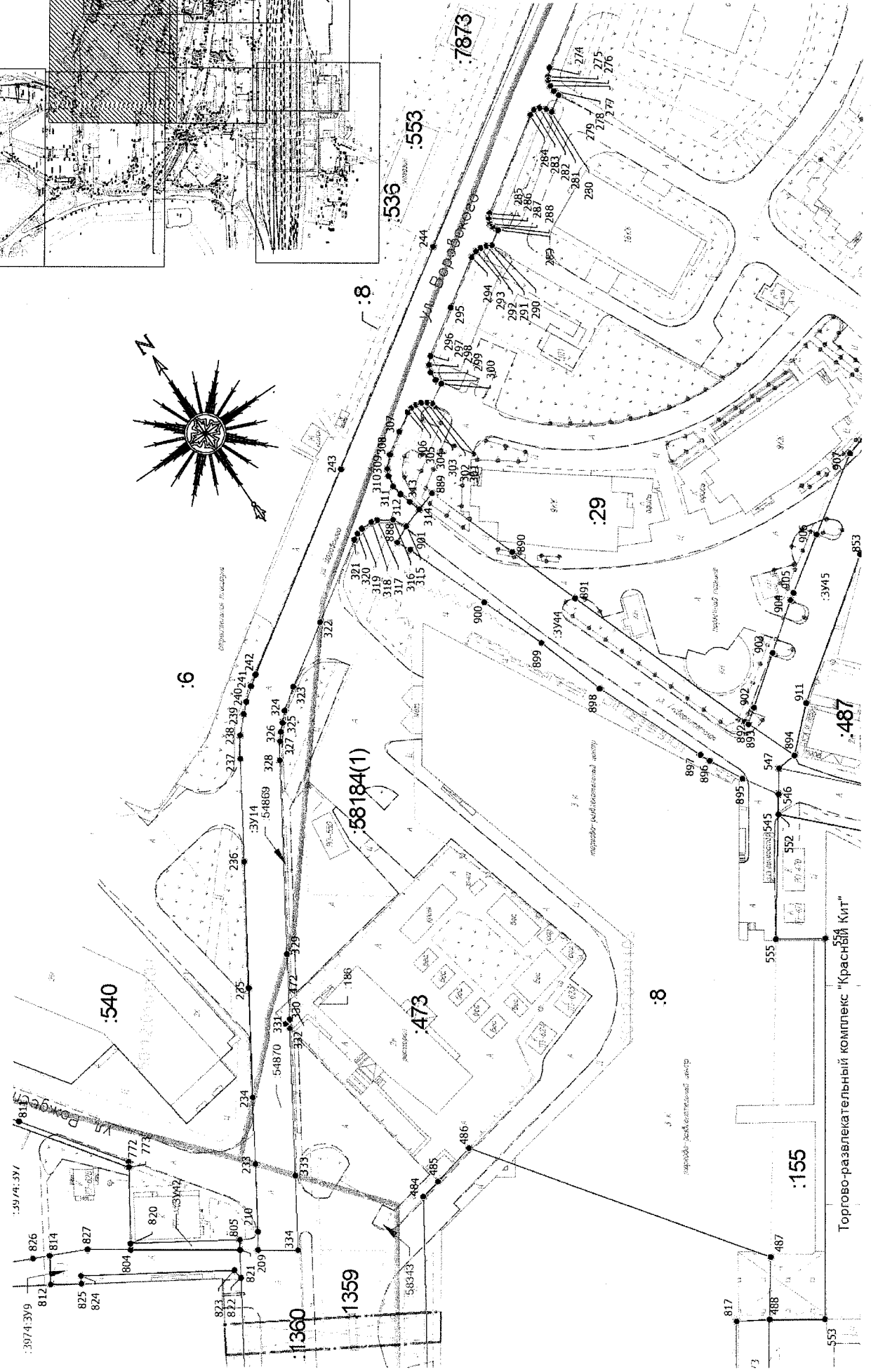
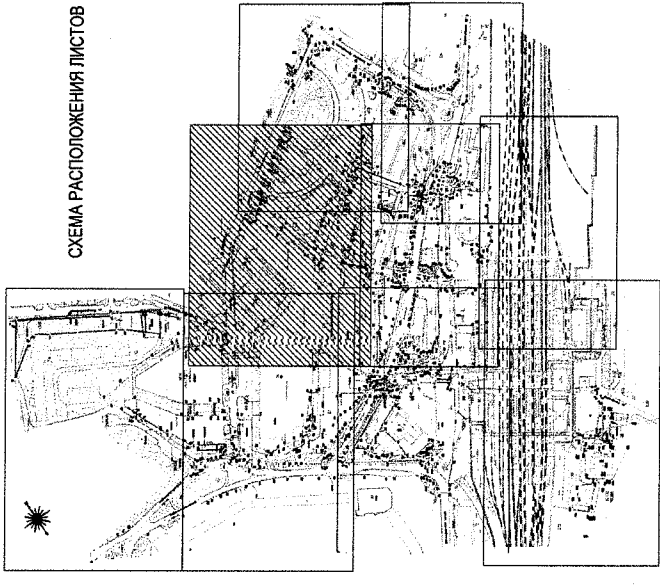


СХЕМА РАСПОЛОЖЕНИЯ ЛИСТОВ

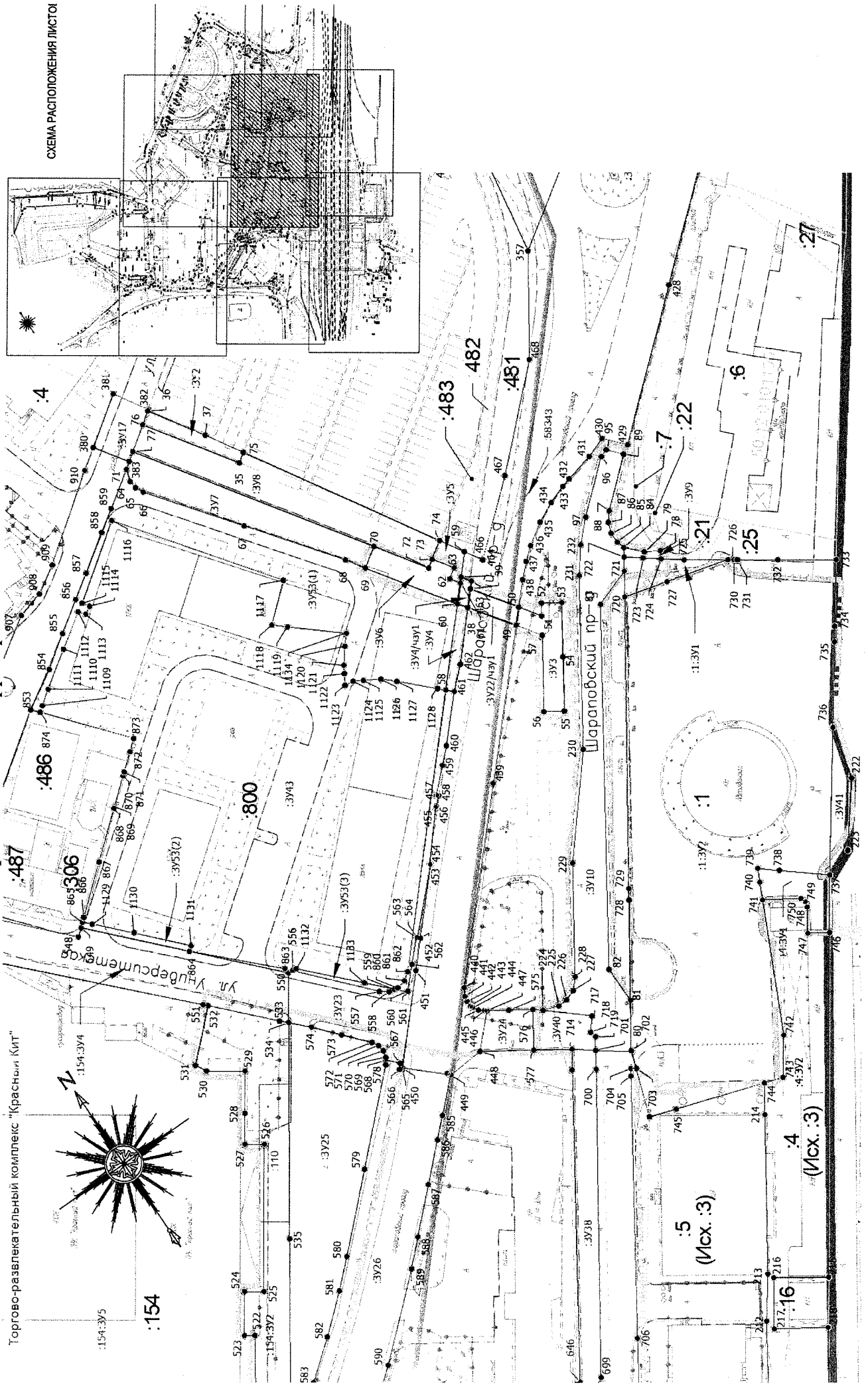
Проект планировки территории для строительства транспортного-пересадочного узла «Мытищи» в городском округе Мытищи Московской области
Проект межевания территории
Чертеж межевания территории. Этап I

СХЕМА РАСПОЛОЖЕНИЯ ЛИСТОВ



Проект планировки территории для строительства транспортно-пересадочного узла «Мытищи» в городском округе Мытищи Московской области

Проект межевания территории. Этап I Чертеж межевания территории. Этап I



Проект планировки территории для строительства транспортно-пересадочного узла «Мытищи» в городском округе Мытищи Московской области
Проект межевания территории
Чертеж межевания территории. Этап I

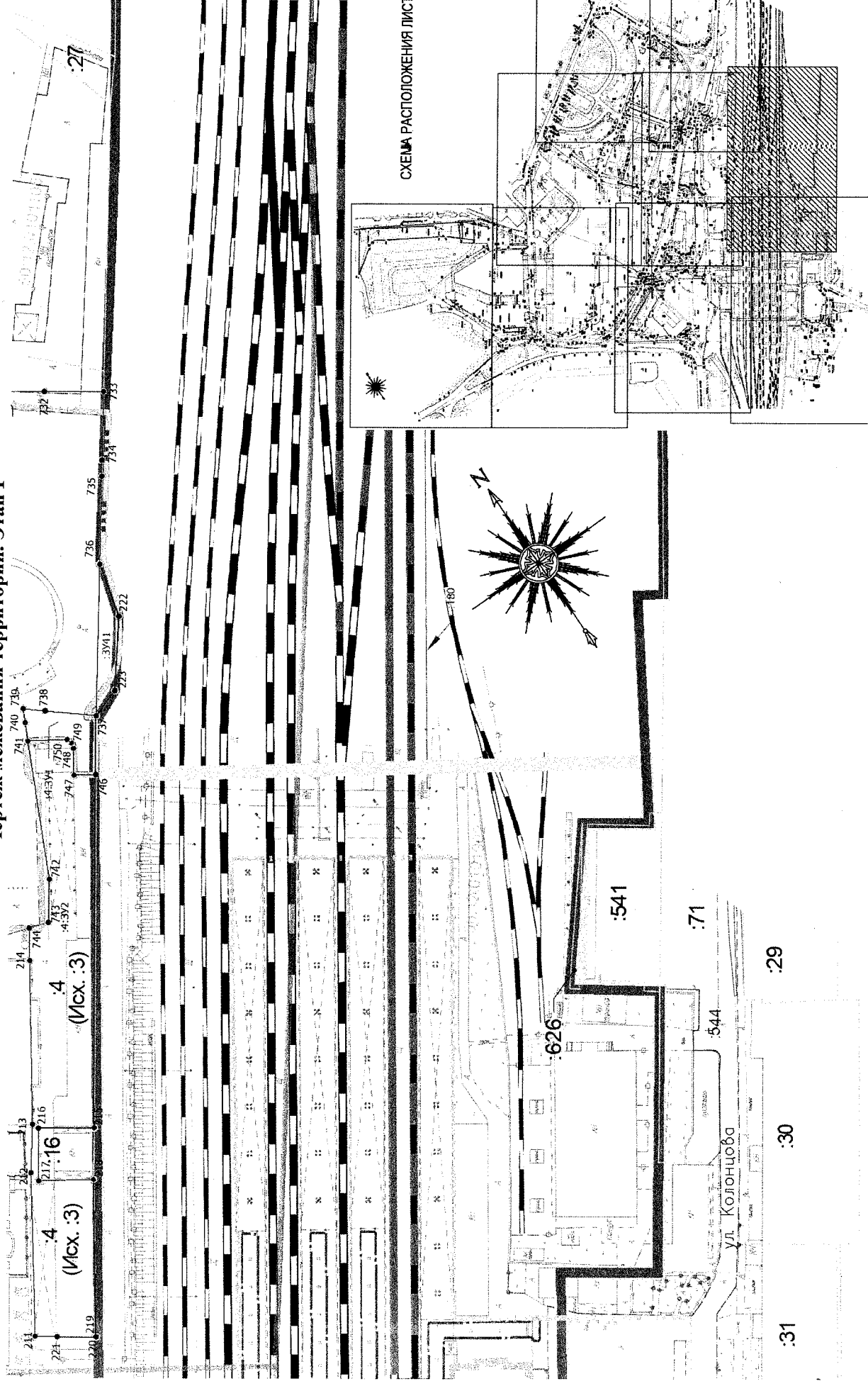


СХЕМА РАСПОЛОЖЕНИЯ ЛИСТОВ

:31 :30 :29

Проект планировки территории для строительства транспортно-пересадочного узла «Мытищи» в городском округе Мытищи Московской области

Проект межевания территории
Чертеж межевания территории. Этап I

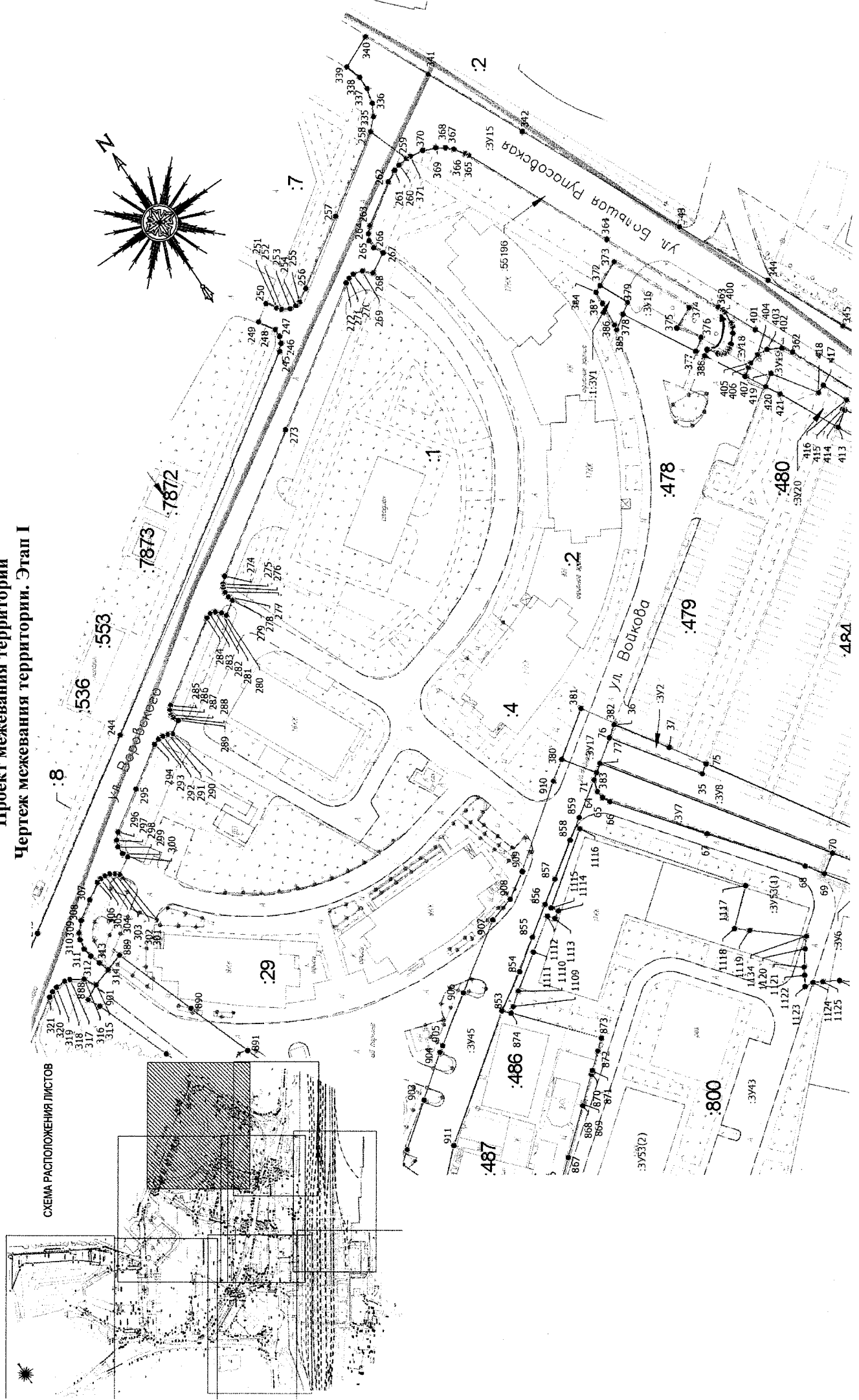


СХЕМА РАСПОЛОЖЕНИЯ ЛИСТОВ

Проект планировки территории для строительства транспортно-пересадочного узла «Мытищи» в городском округе Мытищи Московской области

Проект межевания территории
Чертеж межевания территории. Этап I

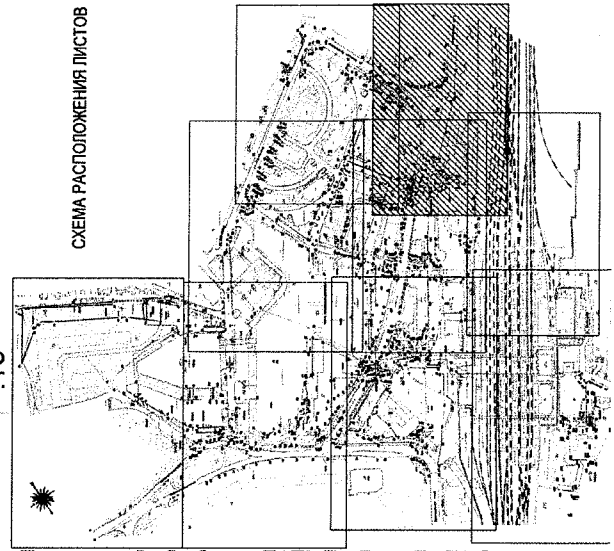
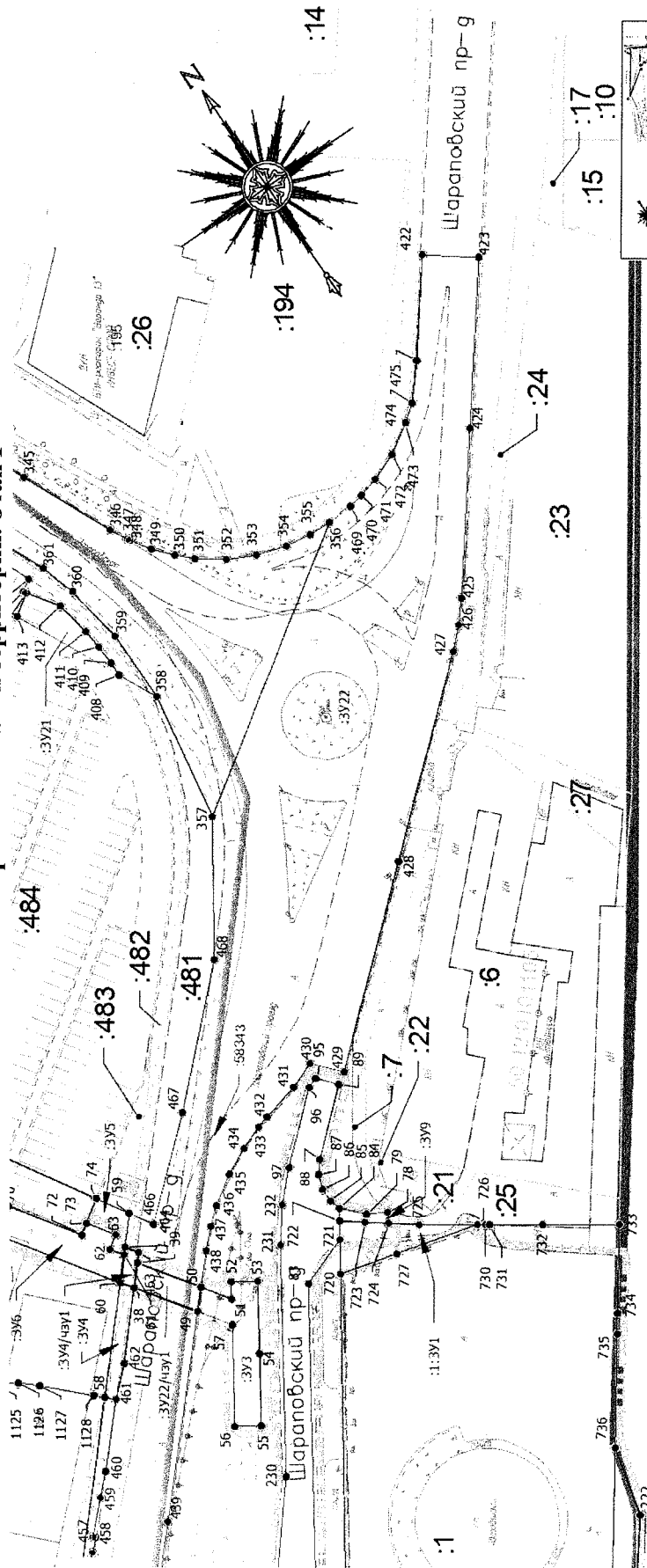
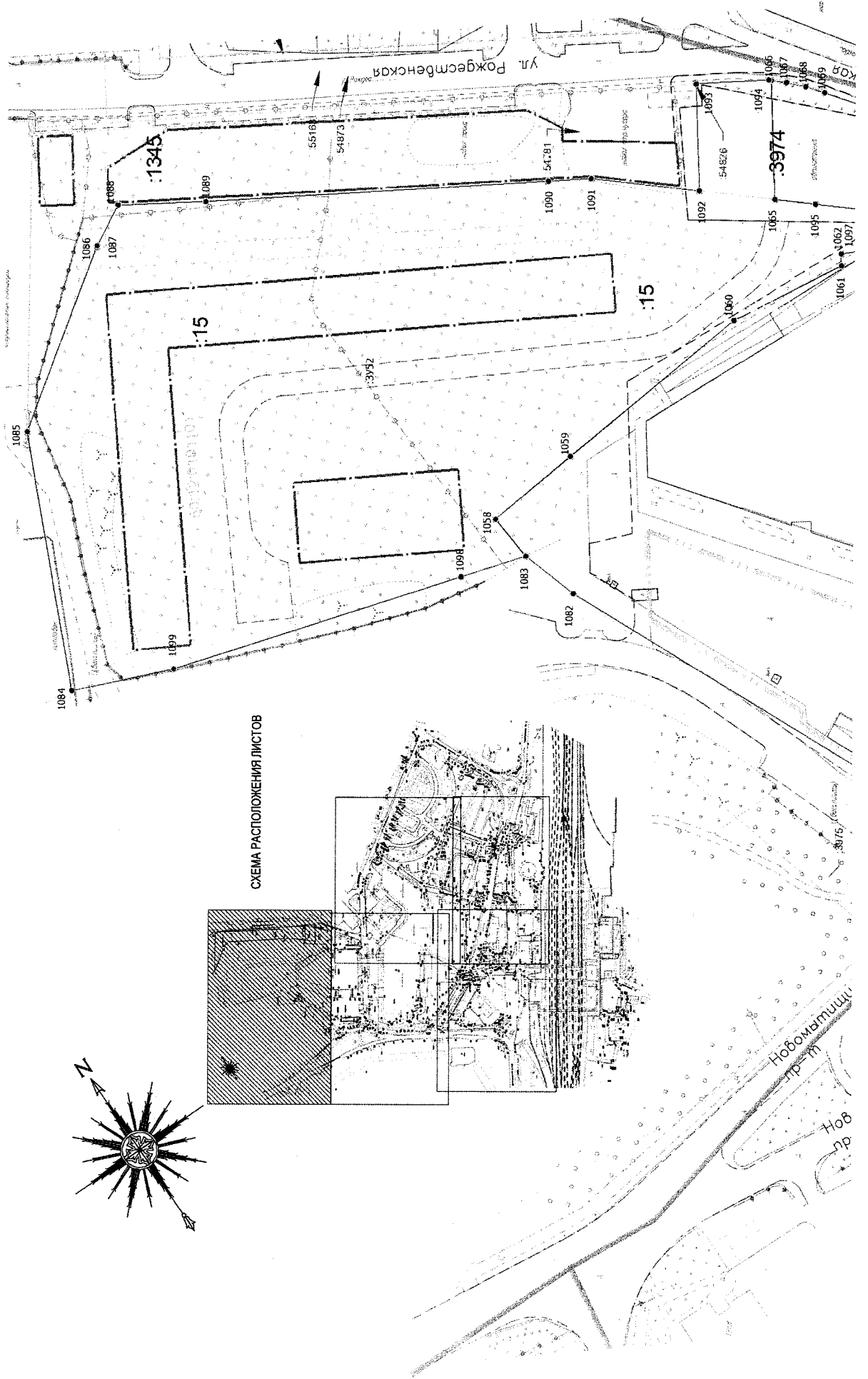


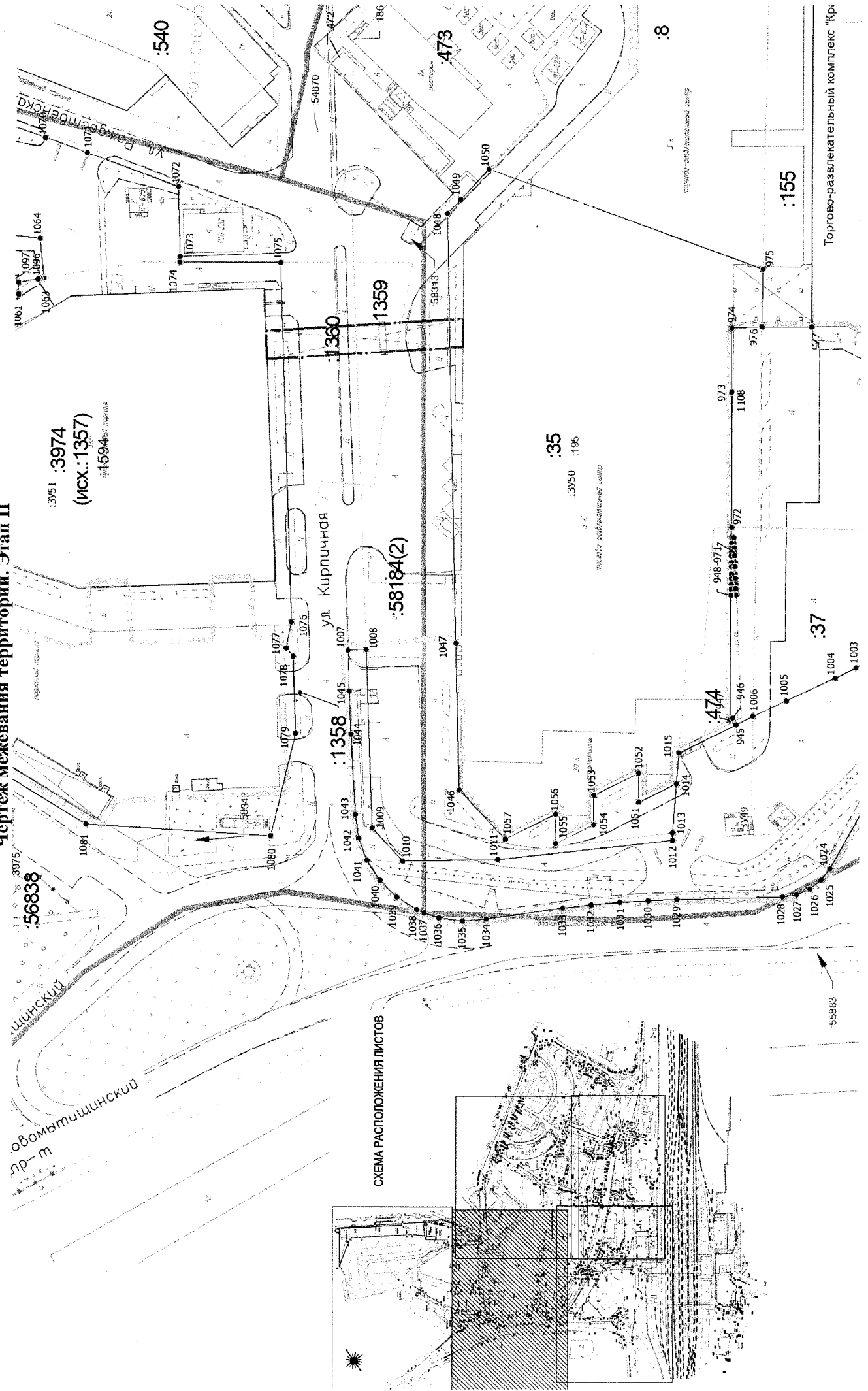
СХЕМА РАСПОЛОЖЕНИЯ ЛИСТОВ

Проект планировки территории для строительства транспортно-пересадочного узла «Мытищи» в городском округе Мытищи Московской области
Проект межевания территории
Чертеж межевания территории. Этап II

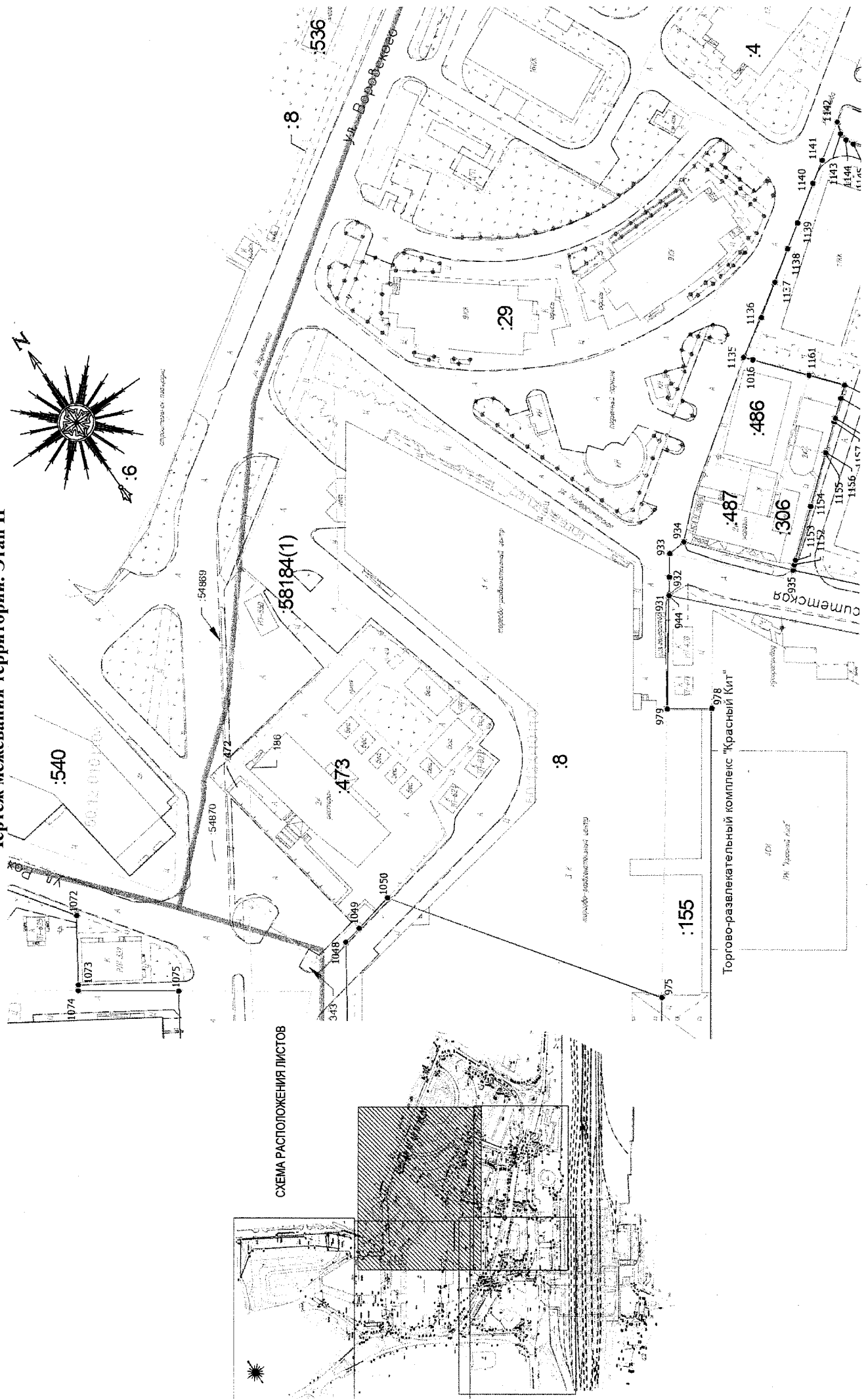


Проект планировки территории для строительства транспортно-пересадочного узла «Мытищи» в городском округе Мытищи Московской области

Проект межевания территории
Чертеж межевания территории. Этап II

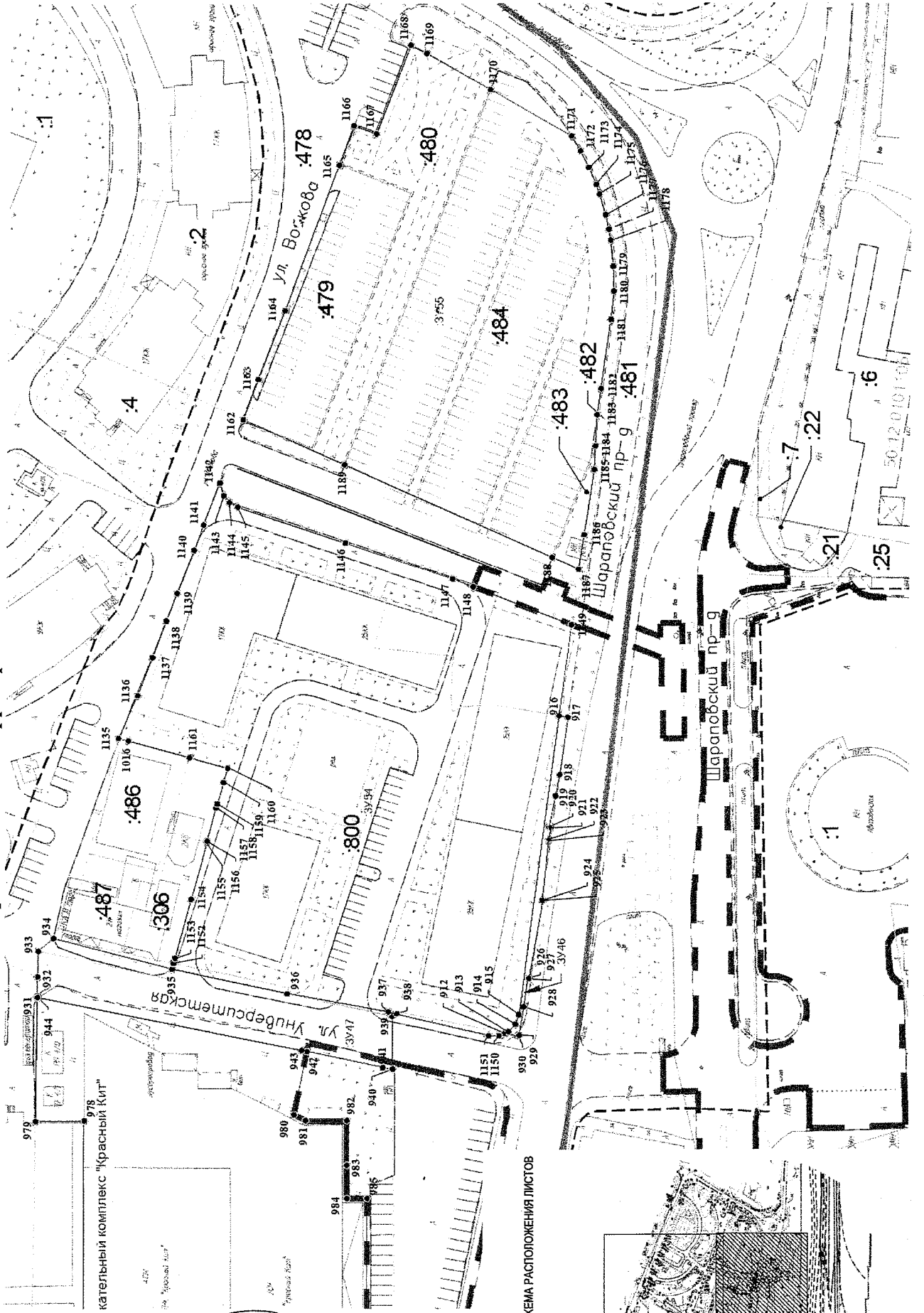


Проект планировки территории для строительства транспортно-пересадочного узла «Мытищи» в городском округе Мытищи Московской области
Проект межевания территории
Чертеж межевания территории. Этап II



Проект планировки территории для строительства транспортно-пересадочного узла «Мытищи» в городском округе Мытищи Московской области

Проект межевания территории
Чертеж межевания территории. Этап II



кательный комплекс "Красный Кит"

СХЕМА РАСПОЛОЖЕНИЯ ЛИСТОВ

