



**ПРАВИТЕЛЬСТВО
МОСКОВСКОЙ ОБЛАСТИ**

ПОСТАНОВЛЕНИЕ

02.12.2021

№ 1262/41

г. Красногорск

Об утверждении изменений в документацию по планировке территории для размещения банно-оздоровительного комплекса, магазина, торгового комплекса на Привокзальной площади в городе Кубинке и реконструкции участка автомобильной дороги регионального значения Кубинка – Наро-Фоминск в Одинцовском городском округе Московской области

В соответствии с Градостроительным кодексом Российской Федерации, Законом Московской области № 36/2007-ОЗ «О Генеральном плане развития Московской области», постановлением Правительства Московской области от 03.11.2011 № 1345/45 «О мерах по улучшению организации движения транспорта в Московской области», Схемой территориального планирования транспортного обслуживания Московской области, утвержденной постановлением Правительства Московской области от 25.03.2016 № 230/8 «Об утверждении Схемы территориального планирования транспортного обслуживания Московской области», учитывая решение Градостроительного совета Московской области от 03.08.2021, Правительство Московской области постановляет:

1. Утвердить прилагаемые изменения, которые вносятся в документацию по планировке территории для размещения банно-оздоровительного комплекса, магазина, торгового комплекса на Привокзальной площади в городе Кубинке и реконструкции участка автомобильной дороги регионального значения Кубинка – Наро-Фоминск в Одинцовском городском округе Московской области, утвержденную постановлением Правительства Московской области от 21.01.2021 № 15/1 «Об утверждении документации по планировке территории для размещения банно-оздоровительного комплекса, магазина, торгового комплекса на Привокзальной площади в городе Кубинке и реконструкции участка автомобильной дороги регионального значения Кубинка – Наро-Фоминск


057153*

в Одинцовском городском округе Московской области» (далее – изменения в документацию по планировке территории).

2. Комитету по архитектуре и градостроительству Московской области в семидневный срок со дня принятия настоящего постановления направить главе Одинцовского городского округа Московской области изменения в документацию по планировке территории.

3. Главному управлению по информационной политике Московской области обеспечить официальное опубликование настоящего постановления в газете «Ежедневные новости. Подмосковье», «Информационном вестнике Правительства Московской области», размещение (опубликование) на сайте Правительства Московской области в Интернет-портале Правительства Московской области и на «Официальном интернет-портале правовой информации» (www.pravo.gov.ru).

Первый Вице-губернатор
Московской области – Председатель
Правительства Московской области



И.Н. Габдрахманов

УТВЕРЖДЕНЫ
постановлением Правительства
Московской области

от 02.12.2021 № 1262/41

Изменения,
которые вносятся в документацию по планировке территории для размещения банно-оздоровительного комплекса, магазина, торгового комплекса на Привокзальной площади в городе Кубинке и реконструкции участка автомобильной дороги регионального значения Кубинка – Наро-Фоминск в Одинцовском городском округе Московской области

В Проекте межевания территории:

1. В разделе «1. Текстовая часть»:

1) таблицу 1 «Ведомость образуемых земельных участков» изложить в следующей редакции:

«

Таблица 1

Ведомость образуемых земельных участков

Условный номер образуемого земельного участка	Вид разрешенного использования образуемых земельных участков (код)	Площадь образуемого земельного участка, кв. м	Способ образования
1	Предпринимательство (4.0)	1140	Объединение земельных участков с кадастровыми номерами 50:20:0100105:392 и 50:20:0100105:322
2	Бытовое обслуживание (3.3)	158	Образование земельного участка из земель, находящихся в муниципальной собственности
Итого		1298	

»;

2) таблицу 2 «Ведомость изменяемых земельных участков» изложить в следующей редакции:

«

Таблица 2

Ведомость изменяемых земельных участков

№ п/п	Условный номер образуемого земельного участка	Кадастровый номер земельного участка	Площадь, кв. м	
			Всего земельного участка	В границах образуемых земельных участков
1	1	50:20:0100105:392	600	600
		50:20:0100105:322	540	540
Итого				1140

».

Абзац после таблицы 2 признать утратившим силу;

3) таблицу 3 «Каталог координат поворотных точек границ образуемых земельных участков» изложить в следующей редакции:

«

Таблица 3

Каталог координат поворотных точек границ образуемых земельных участков

Система координат МСК-50

Номер точки	Координаты, м	
	X	Y
Образуемый земельный участок № 1		
1	450295.62	2137012.05
2	450303.76	2137036.83
3	450305.52	2137036.29
4	450305.98	2137037.72
5	450311.16	2137053.95
6	450313.24	2137061.85
7	450292.45	2137067.96
8	450285.86	2137045.54
9	450279.13	2137047.52
17	450275.27	2137048.65
18	450276.67	2137047.06
12	450278.59	2137044.87
13	450284.02	2137043.09
14	450275.88	2137018.31
1	450295.62	2137012.05
Образуемый земельный участок № 2		
15	450259.54	2136966.07
12	450278.59	2137044.87
11	450277.74	2137045.84
16	450256.82	2136966.81
15	450259.54	2136966.07






















».

2. Раздел «2. Чертеж межевания территории» изложить в следующей редакции:

«

Раздел 2. Чертеж межевания территории

УСЛОВНЫЕ ОБОЗНАЧЕНИЯ

	ГРАНИЦЫ ПЛАНИРУЕМЫХ ЭЛЕМЕНТОВ ПЛАНИРОВОЧНОЙ СТРУКТУРЫ:
	КВАРТАЛА ОБЩЕСТВЕННО-ДЕЛОВОЙ ЗАСТРОЙКИ
	ТРАНСПОРТНО-ПЕРЕСАДОЧНОГО УЗЛА «КУБИНКА-1»
	ГРАНИЦЫ СУЩЕСТВУЮЩИХ ЭЛЕМЕНТОВ ПЛАНИРОВОЧНОЙ СТРУКТУРЫ:
	КВАРТАЛОВ ОБЩЕСТВЕННО-ДЕЛОВОЙ ЗАСТРОЙКИ
	КВАРТАЛА ЖИЛОЙ ЗАСТРОЙКИ
	УЛИЧНО-ДОРОЖНОЙ СЕТИ
	ГРАНИЦЫ:
	ЗЕМЕЛЬНЫХ УЧАСТКОВ, ЗАРЕГИСТРИРОВАННЫХ В ГОСУДАРСТВЕННОМ КАДАСТРЕ НЕДВИЖИМОСТИ
	ТЕРРИТОРИИ, В ОТНОШЕНИИ КОТОРОЙ ОСУЩЕСТВЛЯЕТСЯ ПОДГОТОВКА ДОКУМЕНТАЦИИ ПО ПЛАНИРОВКИ ТЕРРИТОРИИ
	ОБРАЗУЕМЫХ ЗЕМЕЛЬНЫХ УЧАСТКОВ
	ИЗМЕНЯЕМЫХ ЗЕМЕЛЬНЫХ УЧАСТКОВ
	СУЩЕСТВУЮЩИХ ОБЪЕКТОВ ТОРГОВОГО НАЗНАЧЕНИЯ
	КРАСНЫЕ ЛИНИИ
	ТЕРРИТОРИИ
	ОБЪЕКТОВ БЫТОВОГО ОБСЛУЖИВАНИЯ
	ОБЪЕКТОВ ПРЕДПРИНИМАТЕЛЬСТВА
	ПОЯСНИТЕЛЬНЫЕ НАДПИСИ
	УСЛОВНЫЕ НОМЕРА ОБРАЗУЕМЫХ ЗЕМЕЛЬНЫХ УЧАСТКОВ
	НОМЕРА ПОВОРОТНЫХ ТОЧЕК ГРАНИЦ ОБРАЗУЕМЫХ ЗЕМЕЛЬНЫХ УЧАСТКОВ
	КАДАСТРОВЫЙ НОМЕР ЗЕМЕЛЬНОГО УЧАСТКА

Документация по планировке территории для размещения банно-оздоровительного комплекса, магазина, торгового комплекса на Привокзальной площади в городе Кубинке и реконструкции участка автомобильной дороги регионального значения Кубинка – Наро-Фоминск в Одинцовском городском округе Московской области

**Проект межевания территории
Чертеж межевания территории**

