



**ПРАВИТЕЛЬСТВО
МОСКОВСКОЙ ОБЛАСТИ**

ПОСТАНОВЛЕНИЕ

11.10.2021 № 994/34

г. Красногорск

Об утверждении проекта планировки территории для строительства участка линии рельсового скоростного пассажирского транспорта «Москва (ст. м. Царицыно) – аэропорт Домодедово» от улицы Центральная села Колычево до линии кольцевого трамвая «Подольск – Климовск – Домодедово – аэропорт «Домодедово» – Константиново – Раменское» городского округа Домодедово Московской области

В соответствии с Градостроительным кодексом Российской Федерации, Законом Московской области № 36/2007-ОЗ «О Генеральном плане развития Московской области», Схемой территориального планирования транспортного обслуживания Московской области, утвержденной постановлением Правительства Московской области от 25.03.2016 № 230/8 «Об утверждении Схемы территориального планирования транспортного обслуживания Московской области», государственной программой Московской области «Развитие и функционирование дорожно-транспортного комплекса» на 2017-2026 годы, утвержденной постановлением Правительства Московской области от 25.10.2016 № 782/39 «Об утверждении государственной программы Московской области «Развитие и функционирование дорожно-транспортного комплекса» на 2017-2026 годы», учитывая решение Градостроительного совета Московской области от 23.03.2021, Правительство Московской области постановляет:

1. Утвердить прилагаемый проект планировки территории для строительства участка линии рельсового скоростного пассажирского транспорта «Москва (ст. м. Царицыно) – аэропорт Домодедово» от улицы Центральная села Колычево до линии кольцевого трамвая «Подольск – Климовск – Домодедово – аэропорт «Домодедово» – Константиново – Раменское» городского округа Домодедово Московской области (далее – проект планировки территории).

057068*

2. Комитету по архитектуре и градостроительству Московской области в семидневный срок со дня принятия настоящего постановления направить главе городского округа Домодедово Московской области проект планировки территории.

3. Главному управлению по информационной политике Московской области обеспечить официальное опубликование настоящего постановления в газете «Ежедневные новости. Подмоскovie», «Информационном вестнике Правительства Московской области», размещение (опубликование) на сайте Правительства Московской области в Интернет-портале Правительства Московской области и на «Официальном интернет-портале правовой информации» (www.pravo.gov.ru).

4. Контроль за выполнением настоящего постановления возложить на заместителя Председателя Правительства Московской области Фомина М.А.

Первый Вице-губернатор Московской области – Председатель Правительства Московской области



И.Н. Габдрахманов

УТВЕРЖДЕН
постановлением Правительства
Московской области
от 11.10.2021 № 994/34

Проект планировки территории для строительства участка линии рельсового скоростного пассажирского транспорта «Москва (ст. м. Царицыно) – аэропорт Домодедово» от улицы Центральная села Колычево до линии кольцевого трамвая «Подольск – Климовск – Домодедово – аэропорт «Домодедово» – Константиново – Раменское» городского округа Домодедово Московской области

Проект планировки территории для строительства участка линии рельсового скоростного пассажирского транспорта «Москва (ст. м. Царицыно) – аэропорт Домодедово» от улицы Центральная села Колычево до линии кольцевого трамвая «Подольск – Климовск – Домодедово – аэропорт «Домодедово» – Константиново – Раменское» городского округа Домодедово Московской области (далее – проект планировки территории) выполнен в соответствии с Градостроительным кодексом Российской Федерации, Схемой территориального планирования транспортного обслуживания Московской области, утвержденной постановлением Правительства Московской области от 25.03.2016 № 230/8 «Об утверждении Схемы территориального планирования транспортного обслуживания Московской области», государственной программой Московской области «Развитие и функционирование дорожно-транспортного комплекса» на 2017-2026 годы, утвержденной постановлением Правительства Московской области от 25.10.2016 № 782/39 «Об утверждении государственной программы Московской области «Развитие и функционирование дорожно-транспортного комплекса» на 2017-2024 годы», на основании распоряжения Комитета по архитектуре и градостроительству Московской области от 14.10.2020 № 28РВ-366 «О подготовке проекта планировки территории для строительства участка линии рельсового скоростного пассажирского транспорта «Москва (ст. м. Царицыно) – аэропорт Домодедово» от улицы Центральная села Колычево до линии кольцевого трамвая «Подольск – Климовск – Домодедово – аэропорт «Домодедово» – Константиново – Раменское» городского округа Домодедово Московской области».

Проект планировки территории разработан государственным автономным учреждением Московской области «Научно-исследовательский и проектный институт градостроительства». Заказчиком проекта планировки территории является Комитет по архитектуре и градостроительству Московской области.

Проект планировки территории подготовлен с использованием материалов специализированных научно-исследовательских и проектных организаций, результатов инженерных изысканий в соответствии с требованиями технических регламентов.

Проект планировки территории подготовлен в целях выделения элементов планировочной структуры, установления границ территорий общего пользования, границ зон планируемого размещения объектов капитального строительства, определения характеристик и очередности планируемого развития территории.

Проект планировки территории.

Проект планировки территории состоит из основной части, которая подлежит утверждению, и материалов по ее обоснованию.

Основная часть проекта планировки территории включает в себя:

Раздел 1. Положение о размещении линейного объекта, в котором приведены:

наименование, основные характеристики и назначение планируемого для размещения линейного объекта;

перечень городских округов в составе Московской области, населенных пунктов, на территориях которых устанавливается зона планируемого размещения линейного объекта;

перечень координат характерных точек границы зоны планируемого размещения линейного объекта;

перечень координат характерных точек границ зон планируемого размещения линейных объектов, подлежащих реконструкции в связи с изменением их местоположения;

предельные параметры разрешенного строительства, реконструкции объектов капитального строительства, входящих в состав линейного объекта в границах зоны его планируемого размещения;

информация о необходимости осуществления мероприятий по защите сохраняемых объектов капитального строительства (здания, строения, сооружения, объекты, строительство которых не завершено), существующих и строящихся на момент подготовки проекта планировки территории, а также объектов капитального строительства, планируемых к строительству в соответствии с ранее утвержденной документацией по планировке территории, от возможного негативного воздействия в связи с размещением линейного объекта;

информация о необходимости осуществления мероприятий по сохранению объектов культурного наследия от возможного негативного воздействия в связи с размещением линейного объекта;

информация о необходимости осуществления мероприятий по охране окружающей среды;

информация о необходимости осуществления мероприятий по защите территории от чрезвычайных ситуаций природного и техногенного характера, в том числе по обеспечению пожарной безопасности и гражданской обороне;

перечень координат характерных точек красных линий.

Раздел 2. Графическая часть, включающая в себя:

чертежи красных линий;

чертежи границ зон планируемого размещения линейного объекта;

чертежи границ зон планируемого размещения линейных объектов, подлежащих реконструкции в связи с изменением их местоположения.

Материалы по обоснованию проекта планировки территории включают в себя:

1) графическую часть, включающую в себя:

схему расположения элементов планировочной структуры;

схему использования территории в период подготовки проекта планировки территории;

схему организации улично-дорожной сети и движения транспорта;

схему размещения инженерных сетей и сооружений;

схему вертикальной планировки, инженерной подготовки и инженерной защиты территории;

схему границ зон с особыми условиями использования территорий, особо охраняемых природных территорий, лесничеств;

схему границ территорий, подверженных риску возникновения чрезвычайных ситуаций природного и техногенного характера;

схему конструктивных и планировочных решений;

планируемые поперечные профили;

2) пояснительную записку.

Проект планировки территории

Раздел 1. Положение о размещении линейного объекта

Наименование, основные характеристики и назначение планируемого для размещения линейного объекта

Проектом планировки территории предусмотрено строительство участка линии рельсового скоростного пассажирского транспорта «Москва (ст. м. Царицыно) – аэропорт Домодедово» от улицы Центральная села Колычево до линии кольцевого трамвая «Подольск – Климовск –

Домодедово – аэропорт «Домодедово» – Константиново – Раменское» городского округа Домодедово Московской области (далее также – ЛРТ).

Начало участка трассы ЛРТ – улица Центральная села Колычево городского округа Домодедово Московской области, конец участка трассы ЛРТ – линия кольцевого трамвая «Подольск – Климовск – Домодедово – аэропорт «Домодедово» - Константиново – Раменское».

Основные характеристики планируемого для размещения линейного объекта:

протяженность участка ЛРТ – 5,56 км;

расстояние между путями – 3,8 м;

ширина рельсового полотна – 10,0 м;

количество путей – 2 шт.;

технический тротуар – 0,75 м;

количество планируемых инженерных сооружений – 4 шт.

Проектом планировки территории учтена реконструкция автомобильной дороги федерального значения А-105 «Подъездная дорога от Москвы к аэропорту Домодедово» с расширением проезжей части до 6 полос движения.

Проектом планировки территории предусмотрена 1 остановка с обустройством пассажирской платформы и пешеходным переходом в разных уровнях.

Протяженность пассажирской платформы на остановке составляет 70 м, ширина – 5,0 м. Минимальное расстояние от оси пути до края пассажирской платформы составляет 3,4 м.

**Перечень городских округов в составе Московской области,
населенных пунктов, на территориях которых устанавливается
зона планируемого размещения линейного объекта**

Территория, планируемая для строительства участка ЛРТ «Москва (ст. м. Царицыно) – аэропорт Домодедово», расположена в границах городского округа Домодедово Московской области.

**Перечень координат характерных точек границы зоны
планируемого размещения линейного объекта**

Характерные точки границ зоны планируемого размещения линейного объекта привязываются к координатам геодезической сети в системе координат МСК-50 и приводятся в таблице 1.

Точка	X	Y
1	438790,74	2210237,88
2	438748,07	2210258,67
3	438708,31	2210284,59
4	438672,09	2210315,26
5	438639,55	2210350,67
6	438571,90	2210434,29
7	438522,55	2210504,29
8	438483,57	2210546,61
9	438451,02	2210586,84
10	438433,86	2210605,00
11	438412,73	2210624,05
12	438370,01	2210655,90
13	438322,60	2210680,21
14	438271,81	2210696,32

Таблица 1

Точка	X	Y
15	438219,05	2210703,78
16	438165,79	2210702,39
17	438113,89	2210692,26
18	438087,87	2210683,66
19	437843,88	2210591,30
20*	437824,26	2210583,87
21	437758,97	2210559,16
22	437481,21	2210454,01
23	437434,73	2210437,73
24	437387,74	2210423,86
25	437340,12	2210412,37
26	437291,97	2210403,26
27	437243,44	2210396,58
28	437194,63	2210392,33

Точка	X	Y
29	437145,63	2210390,52
30	437102,76	2210390,94
31	436870,38	2210398,30
32*	436799,79	2210400,54
33*	436759,62	2210401,81
34*	436751,41	2210405,08
35	436741,75	2210405,38
36	436628,72	2210408,96
37*	436607,13	2210409,65
38*	436606,36	2210406,67
39*	436270,58	2210417,31
40*	436236,01	2210426,41
41*	436178,91	2210428,22
42*	436154,39	2210420,99
43*	435951,72	2210427,41
44*	435902,15	2210429,61
45*	435852,77	2210433,03
46*	435825,65	2210435,59
47*	435807,11	2210476,30
48*	435780,36	2210464,19
49*	435790,99	2210439,18
50*	435703,16	2210453,56
51*	435615,91	2210467,01
52*	435607,99	2210468,56
53*	435559,68	2210479,33
54*	435511,65	2210491,29
55*	435463,93	2210504,46
56*	435416,56	2210518,81
57*	435369,56	2210534,34
58*	435322,97	2210551,04
59*	435276,80	2210568,90
60*	435239,56	2210584,39
61*	435210,62	2210597,77
62*	435211,89	2210602,67
63	435206,89	2210604,08
64	435182,66	2210610,92
65	435182,19	2210611,05
66*	435156,59	2210621,23
67*	435123,41	2210636,49
68*	435078,38	2210657,75
69*	435033,56	2210679,45
70*	434988,96	2210701,61
71*	434944,58	2210724,21
72*	434900,43	2210747,25
73*	434856,52	2210770,73

Точка	X	Y
74*	434812,84	2210794,65
75*	434769,40	2210819,01
76*	434726,21	2210843,80
77*	434683,27	2210869,02
78*	434640,58	2210894,67
79*	434598,15	2210920,74
80*	434555,99	2210947,24
81*	434514,09	2210974,16
82*	434472,46	2211001,49
83*	434431,11	2211029,24
84*	434390,04	2211057,40
85*	434349,22	2211085,99
86*	433886,87	2211415,21
87*	433847,66	2211444,18
88*	433823,64	2211464,69
89*	433798,99	2211481,02
90*	433762,34	2211505,29
91*	433754,69	2211486,38
92*	433746,92	2211467,17
93*	433862,46	2211383,55
94*	434051,55	2211240,11
95*	434056,13	2211245,58
96*	434087,66	2211223,13
97*	434075,88	2211207,12
98*	434094,40	2211193,49
99*	434106,40	2211209,79
100*	434326,17	2211053,30
101*	434367,25	2211024,52
102*	434408,65	2210996,14
103*	434450,34	2210968,16
104*	434492,30	2210940,61
105*	434534,54	2210913,48
106*	434577,04	2210886,77
107*	434619,81	2210860,48
108*	434662,84	2210834,63
109*	434706,12	2210809,21
110*	434749,66	2210784,22
111*	434793,45	2210759,67
112*	434796,64	2210757,92
113*	434783,39	2210732,12
114*	434803,85	2210721,61
115*	434816,82	2210746,86
116*	434837,48	2210735,55
117*	434857,91	2210724,63
118*	434851,65	2210712,84

Точка	X	Y
119*	434856,95	2210710,02
120*	434863,20	2210721,80
121*	434881,75	2210711,88
122*	434926,25	2210688,65
123*	434970,98	2210665,87
124*	435015,94	2210643,54
125*	435061,12	2210621,66
126*	435106,52	2210600,23
127*	435152,13	2210579,25
128	435169,73	2210571,37
129	435172,40	2210570,17
130	435208,70	2210551,32
131*	435227,90	2210541,35
132*	435308,21	2210511,11
133*	435328,48	2210506,57
134*	435356,54	2210496,52
135*	435404,48	2210480,67
136*	435452,81	2210466,03
137*	435501,49	2210452,60
138*	435550,50	2210440,39
139*	435579,94	2210433,83
140*	435699,79	2210408,56
141*	435821,70	2210395,78
142*	435849,50	2210393,16
143*	435899,88	2210389,67
144*	435950,21	2210387,44
145*	436128,43	2210381,79
146*	436128,43	2210354,45
147	436128,43	2210328,16
148	436128,43	2210283,44
149	436128,43	2210277,80
150	436128,43	2210269,54
151	436122,68	2210269,54
152	436122,68	2210265,76
153	436114,02	2210265,76
154	436114,02	2210219,99
155	436192,46	2210220,06
156	436192,45	2210231,06
157	436127,41	2210231,00
158	436127,41	2210252,46
159	436143,43	2210252,46
160	436143,43	2210275,85
161*	436143,43	2210277,80
162	436143,45	2210285,36
163	436143,66	2210345,82

Точка	X	Y
164*	436143,43	2210351,55
165*	436143,43	2210372,83
166*	436171,45	2210372,83
167	436172,48	2210372,83
168	436177,99	2210374,32
169*	436197,48	2210379,61
170*	436436,54	2210372,03
171*	436435,55	2210343,83
172*	436458,53	2210343,02
173*	436459,53	2210371,30
174*	436605,10	2210366,69
175*	436605,87	2210362,66
176*	436629,18	2210361,93
177	436728,58	2210358,78
178	436774,94	2210357,31
179	436778,15	2210361,21
180	437101,93	2210350,95
181	437146,17	2210350,51
182	437197,10	2210352,39
183	437247,90	2210356,81
184	437292,42	2210362,95
185	437295,56	2210335,76
186	437318,41	2210338,39
187	437315,11	2210366,93
188	437348,53	2210373,25
189	437398,10	2210385,22
190	437447,01	2210399,65
191	437494,90	2210416,42
192	438090,66	2210641,95
193	438100,50	2210615,65
194	438122,04	2210623,71
195	438112,35	2210649,62
196	438124,04	2210653,48
197	438170,17	2210662,49
198	438216,76	2210663,71
199	438262,90	2210657,18
200	438307,32	2210643,09
201	438348,79	2210621,83
202	438393,11	2210588,79
203	438416,81	2210559,20
204	438447,87	2210520,82
205	438479,82	2210476,39
206	438530,92	2210421,33
207	438608,76	2210325,13
208	438609,25	2210324,53

Точка	X	Y
209	438644,33	2210286,36
210	438684,37	2210252,45
211	438728,33	2210223,80
212	438744,40	2210216,15

Точка	X	Y
213	438731,42	2210190,29
214	438751,98	2210179,97
215	438764,97	2210205,93
216	438775,53	2210200,88

Примечание:

* Характерные точки границы зоны планируемого размещения линейного объекта, расположены в границах лесопарковых, зеленых зонах Московской области, приведены в информационных целях и не подлежат утверждению в данном проекте планировке территории.

Граница зоны планируемого размещения линейного объекта – рельсовый пассажирский транспорт определена, исходя из потребности размещения конструктивных элементов и инженерных коммуникаций, необходимых для его строительства и последующего функционирования.

Перечень координат характерных точек границ зон планируемого размещения линейных объектов, подлежащих реконструкции в связи с изменением их местоположения

При подготовке проекта планировки территории линейного объекта в отношении инженерной инфраструктуры предусмотрены следующие мероприятия:

реконструкция и вынос инженерных коммуникаций и сооружений, попадающих в зону производства строительных работ, в строгом соответствии с требованиями нормативных документов;

сбор и отвод поверхностного стока;

организация рельефа;

электроснабжение планируемой ЛРТ (питающие линии и контактная сеть);

электроосвещение остановочных пунктов;

инженерно-техническое обеспечение остановочных пунктов;

обеспечение полным комплексом телекоммуникационных услуг остановочных пунктов (проводная и беспроводная телефонная связь, диспетчерская и громкоговорящая связь, радиофикация, электрочасофикация, производственное оповещение, охранная и пожарная сигнализация и другое).

В части инженерной инфраструктуры для нормального функционирования и ввода в эксплуатацию планируемой ЛРТ запланировано строительство:

одноагрегатных тяговых подстанций с учётом внешнего электроснабжения и функционирования тяговой сети планируемой ЛРТ (питающие линии и контактная сеть);

блочных распределительных пунктов;

устройство технологической связи;

контактной сети ЛРТ.

Основные характеристики линейных объектов приведены в таблице 2.

Таблица 2

№ п/п	Объекты инженерной инфраструктуры	Мероприятия	Параметры планируемого развития инженерной инфраструктуры	Занимаемая территория, га
1	Электроснабжение			
	Наружное освещение			
1.1	питающие кабельные линии электропередачи напряжением 0,4 кВ сети наружного освещения	строительство	0,081 км	0,0410
1.2	сеть наружного освещения	строительство	0,276 км	0,0248
	Электроснабжение ЛРТ			
1.3	тяговые трансформаторные подстанции	строительство	7 объектов	0,4273
1.4	питающие кабельные линии электропередачи напряжением 0,6 кВ контактной сети	строительство	0,549 км	0,02745
1.5	контактная сеть	строительство	11,248 км	1,6872
2	Организация поверхностного стока			
2.1	водоотводные сооружения	строительство	определить проектом	-
2.2	водоотводные каналы и лотки	строительство	3,728 км	1,1184
2.3	водопропускные трубы	строительство	8 шт.	0,0328
3	Связь			
3.1	линии технологической связи ЛРТ	строительство	11,550 км	0,8085
4	Инженерно-техническое обеспечение остановочных пунктов ЛРТ			
4.1	водопроводная сеть диаметром 100 мм	строительство	0,153 км	0,0015
4.2	канализационный самотечный коллектор диаметром 100 мм	строительство	0,176 км	0,0018

Для обеспечения требуемых условий эксплуатации и соответствующих параметров по надёжности функционирования существующих инженерных коммуникаций предусмотрены реконструкция и вынос из зоны строительства:

- участков линий электропередачи напряжением 500, 220, 6(10) и 0,4 кВ;
- линейно-кабельных сооружений связи и линий связи;
- участков распределительных газопроводов.

Таблица 3

Реконструкция объектов инженерной инфраструктуры

№ п/п	Объекты инженерной инфраструктуры	Мероприятия	Параметры планируемого развития инженерной инфраструктуры	Занимаемая территория, га
1	Электроснабжение (реконструкция)			
1.1	ВЛ 500 кВ Пахра – Чагино	строительство опор	1 шт.	0,0147
		демонтаж (по трассе)	0,432 км	0,6480
		строительство (по трассе)	0,432 км	0,6480

№ п/п	Объекты инженерной инфраструктуры	Мероприятия	Параметры планируемого развития инженерной инфраструктуры	Занимаемая территория, га
1.2	ВЛ 500 кВ Новокаширская – Пахра	строительство опор	1 шт.	0,0147
		демонтаж (по трассе)	0,444 км	0,6660
		строительство (по трассе)	0,444 км	0,6660
1.3	двухцепная ВЛ 220 кВ Пахра – Стекольная, Пахра – Мячково	строительство опор	1 шт.	0,0049
		демонтаж (по трассе)	0,453 км	0,6795
		строительство (по трассе)	0,453 км	0,6795
1.4	кабельные линии электропередачи напряжением 0,4 кВ	демонтаж	0,071 км	0,0036
		строительство	0,163 км	0,0082
2	Связь (реконструкция)			
2.1	кабели связи в грунте	демонтаж (по трассам)	0,040 км	0,0028
		строительство (по трассам)	0,060 км	0,0042
3	Газоснабжение (реконструкция)			
3.1	газопроводы высокого давления $P \leq 0,06$ МПа диаметром 100 мм	демонтаж участков	0,062 км	0,0006
		строительство участков	0,072 км	0,0007

Таблица 4

Основные технико-экономические показатели проекта

Показатель	Единица измерения	Показатель
ИНЖЕНЕРНОЕ ОБЕСПЕЧЕНИЕ		
1. Водоотведение		
Среднегодовой объём поверхностных вод	тыс. м ³ /год	20,145
2. Электроснабжение		
Суммарная расчётная нагрузка планируемой сети наружного освещения остановок и пешеходных переходов, а также потребителей силовой и слаботочной распределительной сети станций	кВт	120

Характерные точки границ зон планируемого размещения линейных объектов, подлежащих реконструкции в связи с изменением их местоположения привязываются к координатам геодезической сети в системе координат МСК-50 и приводятся в таблице 5.1.

Таблица 5.1

Точка	X	Y
1	438447,87	2210520,82
2	438439,46	2210531,21
3	438421,69	2210516,47
4	438432,03	2210500,17
5	438443,85	2210507,67
6	438440,11	2210513,56

Точка	X	Y
7*	436460,58	2210371,27
8*	436466,24	2210352,79
9*	436471,98	2210354,55
10*	436466,91	2210371,07
11*	436427,49	2210372,32
12*	436425,64	2210364,95

Точка	X	Y
13*	436431,46	2210363,48
14*	436433,63	2210372,12
15*	436338,19	2210415,17
16*	436344,19	2210414,98
17*	436344,79	2210430,70
18*	436341,97	2210435,14
19*	436336,91	2210431,91
20*	436338,73	2210429,06
21	436213,21	2210265,71
22	436220,29	2210265,06
23	436221,19	2210274,89
24	436214,42	2210275,51
25	436211,94	2210274,24
26	436213,05	2210334,66
27*	436213,87	2210379,09
28*	436203,87	2210379,40
29	436203,06	2210335,17
30	436201,91	2210272,26
31	436202,41	2210269,36
32	436170,10	2210252,80
33	436170,09	2210231,04
34	436176,09	2210231,04

Точка	X	Y
35	436176,10	2210249,13
36	436203,50	2210263,17
37	436209,25	2210230,41
38	436211,71	2210230,84
39	436211,53	2210209,74
40	436217,53	2210209,69
41	436217,72	2210231,90
42	436219,10	2210232,14
43	436192,46	2210221,77
44	436196,98	2210221,79
45	436196,97	2210225,79
46	436192,46	2210225,77
47*	435233,70	2210539,17
48*	435233,43	2210537,80
49*	435233,29	2210536,05
50*	435233,81	2210534,38
51*	435234,91	2210533,01
52*	435236,44	2210532,15
53*	435252,03	2210526,94
54*	435254,94	2210524,90
55*	435258,41	2210529,86

Примечание:

* Характерные точки границ зон планируемого размещения линейных объектов, подлежащих реконструкции в связи с изменением их местоположения, расположены в границах лесопарковых, зеленых зонах Московской области, приведены в информационных целях не подлежат утверждению в данном проекте планировке территории.

В таблице 5.2 представлен перечень координат характерных точек границ зон планируемого размещения линейных объектов электроснабжения линий электропередачи 220 кВ Пахра – Стекольная (ПАО «ФСК ЕЭС»), подлежащих реконструкции в связи с изменением их местоположения, в системе координат МСК-50.

Таблица 5.2

Точка	X	Y
56	438248,98	2210335,95
57	438356,04	2210567,80
58	438453,27	2210778,36
59	438411,88	2210832,94
60	438300,41	2210593,57
61	438192,62	2210361,97

В таблице 5.3 представлен перечень координат характерных точек границ зон планируемого размещения линейных объектов электроснабжения линий электропередачи 500 кВ Пахра – Чагино (ПАО «ФСК ЕЭС»), подлежащих реконструкции в связи с изменением их местоположения, в системе координат МСК-50.

Таблица 5.3

Точка	X	Y
62	438169,11	2210421,88
63	438243,00	2210388,66
64	438332,66	2210579,39
65	438379,17	2210682,86
66	438434,28	2210814,31
67	438381,18	2210890,57
68	438298,90	2210718,81
69	438252,38	2210615,44

В таблице 5.4 представлен перечень координат характерных точек границ зон планируемого размещения линейных объектов электроснабжения линий электропередачи 500 кВ Новокашпирская – Пахра (ПАО «ФСК ЕЭС»), подлежащих реконструкции в связи с изменением их местоположения, в системе координат МСК-50.

Таблица 5.4

Точка	X	Y
70	438350,53	2210948,22
71	438252,03	2210739,63
72	438205,10	2210634,65
73	438134,61	2210468,18
74	438208,33	2210435,04
75	438285,44	2210598,73
76	438332,35	2210703,67
77	438403,88	2210871,59

Предельные параметры разрешенного строительства, реконструкции объектов капитального строительства, входящих в состав линейного объекта в границах зоны его планируемого размещения

Размещение объектов капитального строительства, входящих в состав линейного объекта, в зоне планируемой реконструкции не планируется. Предельные параметры разрешенного строительства, реконструкции не определены.

Информация о необходимости осуществления мероприятий по защите сохраняемых объектов капитального строительства (здание, строение, сооружение, объекты, строительство которых не завершено), существующих и строящихся на момент подготовки проекта планировки территории, а также объектов капитального строительства, планируемых к строительству в соответствии с ранее утвержденной документацией по планировке территории, от возможного негативного воздействия в связи с размещением линейного объекта

Пересечения границ зоны планируемого размещения линейного объекта с сохраняемыми объектами капитального строительства (здание, строение, сооружение, объект, строительство которого не завершено), существующими и строящимися на момент подготовки проекта планировки территории отсутствуют.

Существующие объекты инженерной инфраструктуры, подлежащие сохранению, отсутствуют. Мероприятия по сохранению не предусмотрены.

Информация о необходимости осуществления мероприятий по сохранению объектов культурного наследия от возможного негативного воздействия в связи с размещением линейного объекта

В границах территории, в отношении которой осуществляется подготовка проекта планировки территории, отсутствуют объекты культурного наследия, включенные в Единый государственный реестр объектов культурного наследия народов Российской Федерации, и выявленные объекты культурного наследия.

В соответствии со статьей 36 Федерального закона от 25.06.2002 № 73-ФЗ «Об объектах культурного наследия (памятниках истории и культуры) народов Российской Федерации» (далее – Федеральный закон), в случае обнаружения в ходе проведения изыскательских, проектных, земляных, строительных, мелиоративных, хозяйственных работ, указанных в статье 30 Федерального закона, работ по использованию лесов и иных работ объекта, обладающего признаками объекта культурного наследия, в том числе объекта археологического наследия, заказчик указанных работ, технический заказчик (застройщик) объекта капитального строительства, лица, проводящие указанные работы, обязаны незамедлительно приостановить указанные работы и в течение трех дней со дня обнаружения такого объекта направить в региональный орган охраны объектов культурного наследия письменное заявление об обнаруженном объекте культурного наследия.

Информация о необходимости осуществления мероприятий по охране окружающей среды

Мероприятия по охране окружающей среды при размещении ЛРТ включают:
проведение компенсационных посадок взамен вырубаемой лесной растительности;
организацию отвода поверхностного стока и передачу его в систему очистных сооружений;
организацию рельефа для исключения процессов карстообразования, склоновых процессов, подтопления;
организацию планово-регулярной системы очистки от смёта;
утилизацию опасных отходов (отработанные люминесцентные лампы, используемые в системе наружного освещения) специализированными службами в соответствии с заключенными договорами.

Информация о необходимости осуществления мероприятий по защите территории от чрезвычайных ситуаций природного и техногенного характера, в том числе по обеспечению пожарной безопасности и гражданской обороне

Необходимость осуществления мероприятий по защите территории от чрезвычайных ситуаций природного и техногенного характера, в том числе по обеспечению пожарной безопасности и гражданской обороне – отсутствует. Проектируемая территория не попадает в зоны возможного радиоактивного, химического, биологического заражения и зоны действия поражающих факторов при авариях на потенциально опасных объектах, а также в зоны возможного затопления.

Перечень координат характерных точек красных линий

Характерные точки границ расчета красных линий привязываются к координатам геодезической сети в системе координат МСК-50 и приводятся в таблице 6.

Таблица 6

Точка	X	Y
1	438790,74	2210237,88
2	438748,07	2210258,67
3	438708,31	2210284,59
4	438672,09	2210315,26
5	438639,55	2210350,67
6	438571,90	2210434,29
7	438521,75	2210505,42
8	438485,22	2210544,57
9	438451,02	2210586,84
10	438433,86	2210605,00
11	438412,73	2210624,05
12	438370,01	2210655,90
13	438322,60	2210680,21
14	438271,81	2210696,32
15	438219,05	2210703,78
16	438165,79	2210702,39
17	438113,89	2210692,26
18	438087,87	2210683,66
19	437843,88	2210591,30
20*	437824,26	2210583,87
21	437758,97	2210559,16
22	437481,21	2210454,01
23	437434,73	2210437,73
24	437387,74	2210423,86
25	437340,12	2210412,37
26	437291,97	2210403,26
27	437243,44	2210396,58
28	437194,63	2210392,33
29	437145,63	2210390,52
30	437102,76	2210390,94
31	436870,38	2210398,30
32*	436799,79	2210400,54
33*	436759,62	2210401,81
34*	436751,41	2210405,08
35	436741,75	2210405,38
36	436628,72	2210408,96
37*	436607,13	2210409,65
38*	436606,36	2210406,67
39*	436270,58	2210417,31
40*	436236,01	2210426,41
41*	436178,91	2210428,22
42*	436154,39	2210420,99
43*	435951,72	2210427,41
44*	435902,15	2210429,61
45*	435852,77	2210433,03

Точка	X	Y
46*	435803,49	2210437,68
47*	435790,99	2210439,18
48*	435615,91	2210467,01
49*	435607,99	2210468,56
50*	435559,68	2210479,33
51*	435511,65	2210491,29
52*	435463,93	2210504,46
53*	435416,56	2210518,81
54*	435369,56	2210534,34
55*	435322,97	2210551,04
56*	435276,80	2210568,90
57*	435239,56	2210584,39
58	435190,08	2210608,83
59	435182,66	2210610,92
60*	435182,19	2210611,05
61*	435156,59	2210621,23
62*	435123,41	2210636,49
63*	435078,38	2210657,75
64*	435033,56	2210679,45
65*	434988,96	2210701,61
66*	434944,58	2210724,21
67*	434900,43	2210747,25
68*	434856,52	2210770,73
69*	434812,84	2210794,65
70*	434769,40	2210819,01
71*	434726,21	2210843,80
72*	434683,27	2210869,02
73*	434640,58	2210894,67
74*	434598,15	2210920,74
75*	434555,99	2210947,24
76*	434514,09	2210974,16
77*	434472,46	2211001,49
78*	434431,11	2211029,24
79*	434390,04	2211057,40
80*	434349,22	2211085,99
81*	433886,87	2211415,21
82*	433847,66	2211444,18
83*	433823,64	2211464,69
84*	433799,60	2211481,93
85*	433762,34	2211505,29
86*	434053,53	2211241,92
87*	434056,13	2211245,58
88*	434326,17	2211053,30
89*	434367,25	2211024,52
90*	434408,65	2210996,14

Точка	X	Y
91*	434450,34	2210968,16
92*	434492,30	2210940,61
93*	434534,54	2210913,48
94*	434577,04	2210886,77
95*	434619,81	2210860,48
96*	434662,84	2210834,63
97*	434706,12	2210809,21
98*	434749,66	2210784,22
99*	434793,45	2210759,67
100*	434837,48	2210735,55
101*	434881,75	2210711,88
102*	434926,25	2210688,65
103*	434970,98	2210665,87
104*	435015,94	2210643,54
105*	435061,12	2210621,66
106*	435106,52	2210600,23
107*	435152,13	2210579,25
108*	435169,73	2210571,37
109	435172,40	2210570,17
110*	435227,90	2210541,35
111*	435308,21	2210511,11
112*	435328,48	2210506,57
113*	435356,54	2210496,52
114*	435404,48	2210480,67
115*	435452,81	2210466,03
116*	435501,49	2210452,60
117*	435550,50	2210440,39
118*	435579,94	2210433,83
119*	435821,70	2210395,78
120*	435849,50	2210393,16
121*	435899,88	2210389,67
122*	435950,21	2210387,44
123*	436128,43	2210381,79
124*	436128,76	2210354,47
125	436128,43	2210277,80
126	436128,43	2210269,54
127	436122,68	2210269,54
128	436122,68	2210265,76
129	436114,02	2210265,76
130	436114,02	2210219,99
131	436192,46	2210220,06

Точка	X	Y
132*	436143,43	2210351,55
133*	436143,43	2210372,83
134	436171,44	2210372,83
135	436172,48	2210372,83
136	436177,99	2210374,32
137*	436197,48	2210379,61
138*	436605,10	2210366,69
139*	436605,87	2210362,66
140*	436629,18	2210361,93
141	436728,58	2210358,78
142	436774,94	2210357,31
143	436778,15	2210361,21
144	437101,93	2210350,95
145	437146,17	2210350,51
146	437197,10	2210352,39
147	437247,90	2210356,81
148	437298,42	2210363,77
149	437348,53	2210373,25
150	437398,10	2210385,22
151	437447,01	2210399,65
152	437494,90	2210416,42
153	438101,23	2210645,95
154	438124,04	2210653,48
155	438170,17	2210662,49
156	438216,76	2210663,71
157	438262,90	2210657,18
158	438307,32	2210643,09
159	438348,79	2210621,83
160	438393,11	2210588,79
161	438416,81	2210559,20
162	438449,43	2210518,89
163	438478,85	2210477,43
164	438530,92	2210421,33
165	438608,76	2210325,13
166	438609,25	2210324,53
167	438644,33	2210286,36
168	438684,37	2210252,45
169	438728,33	2210223,80
170	438775,53	2210200,88


Примечание:

* Характерные точки красных линий расположены в границах лесопарковых, зеленых зонах Московской области, приведены в информационных целях и не подлежат утверждению в данном проекте планировке территории.

Проект планировки территории для строительства участка линии рельсового скоростного пассажирского транспорта «Москва (ст. м. Царицыно) – аэропорт Домодедово» от улицы Центральная села Колычево до линии кольцевого трамвая «Подольск – Климовск – Домодедово – аэропорт «Домодедово» - Константиново – Раменское» городского округа Домодедово Московской области





Раздел 2. Графическая часть

Схема расположения элемента планировочной структуры











Проект планировки территории для строительства участка линии рельсового скоростного пассажирского транспорта «Москва (ст. м. Царицыно) – аэропорт Домодедово» от улицы Центральная села Колычево до линии кольцевого трамвая «Подольск – Климовск – Домодедово – аэропорт «Домодедово» - Константиново – Раменское» городского округа Домодедово Московской области

**Раздел 2. Графическая часть
Условные обозначения**

	существующие красные линии*
	отменяемые красные линии
	устанавливаемые красные линии**
	характерные точки красных линий***

Транспортная инфраструктура

	автомобильные дороги, магистральные улицы, проезды и площадки с твердым покрытием местного значения
	линия рельсового пассажирского транспорта (проект)
	тротуары
	автозаправочные станции (АЗС)
	пешеходный переход в разных уровнях (проект)
	тоннель (проект)
	мосты
	путепроводы

Примечания:

* Существующие красные линии отображены в соответствии с:

документацией по планировке территории объекта «Соединительная автомобильная дорога от автомобильной дороги М-4 «Дон» до аэропорта Домодедово» (утверждена распоряжением РОСАВТОДОР от 16.12.2015 №2438-р);

документацией по планировке территории объекта «Реконструкция автомобильной дороги А-105 подъездная дорога от Москвы к аэропорту «Домодедово», Московская область» (утверждена распоряжением РОСАВТОДОР от 18.12.2013 №2199-р);

проектом планировки территории для размещения участка линии кольцевого трамвая «Подольск – Климовск – Домодедово – аэропорт «Домодедово» – Константиново – Раменское» (утвержден постановлением Правительства Московской области от 18.04.2016 № 303/8);

проектом планировки территории для размещения многофункционального комплекса с объектами гостиничного, торгового назначения и дорожного сервиса в деревне Жеребятьево городского округа Домодедово Московской области (утвержден постановлением Правительства Московской области от 04.07.2016 № 516/21).

** Устанавливаемые красные линии, показанные на чертеже, не противоречат документам территориального планирования Московской области и муниципальных образований Московской области. Устанавливаемые красные линии, показанные на чертеже красных линий без характерных точек отображены в информационных целях и не являются предметом утверждения.

*** Каталог координат характерных точек красных линий (в том числе точки начала и окончания красных линий, точки изменения описания красных линий (поворотные точки)) представлен в пояснительной записке.

Проект планировки территории для строительства участка линии рельсового скоростного пассажирского транспорта «Москва (ст. м. Царицыно) – аэропорт Домодедово» от улицы Центральная села Колычево до линии кольцевого трамвая «Подольск – Климовск – Домодедово – аэропорт «Домодедово» - Константиново – Раменское» городского округа Домодедово Московской области
Условные обозначения

Границы

- городского округа Домодедово Московской области
- · — · — населенных пунктов
- земельных участков , зарегистрированных в государственном кадастре недвижимости
- - - - - территории, в отношении которой осуществляется подготовка проекта планировки
- ■ ■ ■ ■ зоны планируемого размещения объекта «Реконструкция автомобильной дороги А-105 подъездная дорога от Москвы к аэропорту «Домодедово», Московская область»¹
- ■ ■ ■ ■ зоны размещения участка линии рельсового скоростного пассажирского транспорта «Москва (ст. м. Царицыно) - аэропорт Домодедово» от улицы Центрального села Колычево до линии кольцевого трамвая «Подольск - Климовск - Домодедово - аэропорт «Домодедово» - Константиново - Раменское" городского округа Домодедово Московской области»²
- ■ ■ ■ ■ зоны планируемого размещения объекта «Соединительная автомобильная дорога от автомобильной дороги М-4 «Дон» до аэропорта Домодедово»³
- ■ ■ ■ ■ зоны планируемого размещения участка линии кольцевого трамвая "Подольск - Климовск - Домодедово - аэропорт "Домодедово" - Константиново - Раменское"⁴
- ■ ■ ■ ■ зоны планируемого размещения участка линии рельсового скоростного пассажирского транспорта "Москва (ст. м. Царицыно) - аэропорт Домодедово" от транспортной развязки на пересечении автомобильной дороги регионального значения "Горки Ленинские - Чурилково" - реабилитационный центр "Детство" и автомобильной дороги федерального значения А-105 подъездная дорога от г. Москвы к аэропорту Домодедово до улицы Центральная села Колычево
- ■ ■ ■ ■ зоны планируемого размещения участка линии рельсового скоростного пассажирского транспорта "Москва (ст. м. Царицыно) - аэропорт Домодедово" от улицы Центрального села Колычево до линии кольцевого трамвая "Подольск - Климовск - Домодедово - аэропорт "Домодедово" - Константиново - Раменское"
- ■ ■ ■ ■ зон планируемого размещения линейных объектов, подлежащих реконструкции в связи с изменением их местоположения
- — — — — зоны планируемого размещения линейных объектов электроснабжения (ПАО "ФСК ЕЭС", ВЛ 220 кВ Пахра - Стекольная), подлежащих реконструкции в связи с изменением их местоположения
- — — — — зоны планируемого размещения линейных объектов электроснабжения (ПАО "ФСК ЕЭС", ВЛ 500 кВ Пахра - Чагино), подлежащих реконструкции в связи с изменением их местоположения
- — — — — зоны планируемого размещения линейных объектов электроснабжения (ПАО "ФСК ЕЭС", ВЛ 500 кВ Новокаширская - Пахра), подлежащих реконструкции в связи с изменением их местоположения

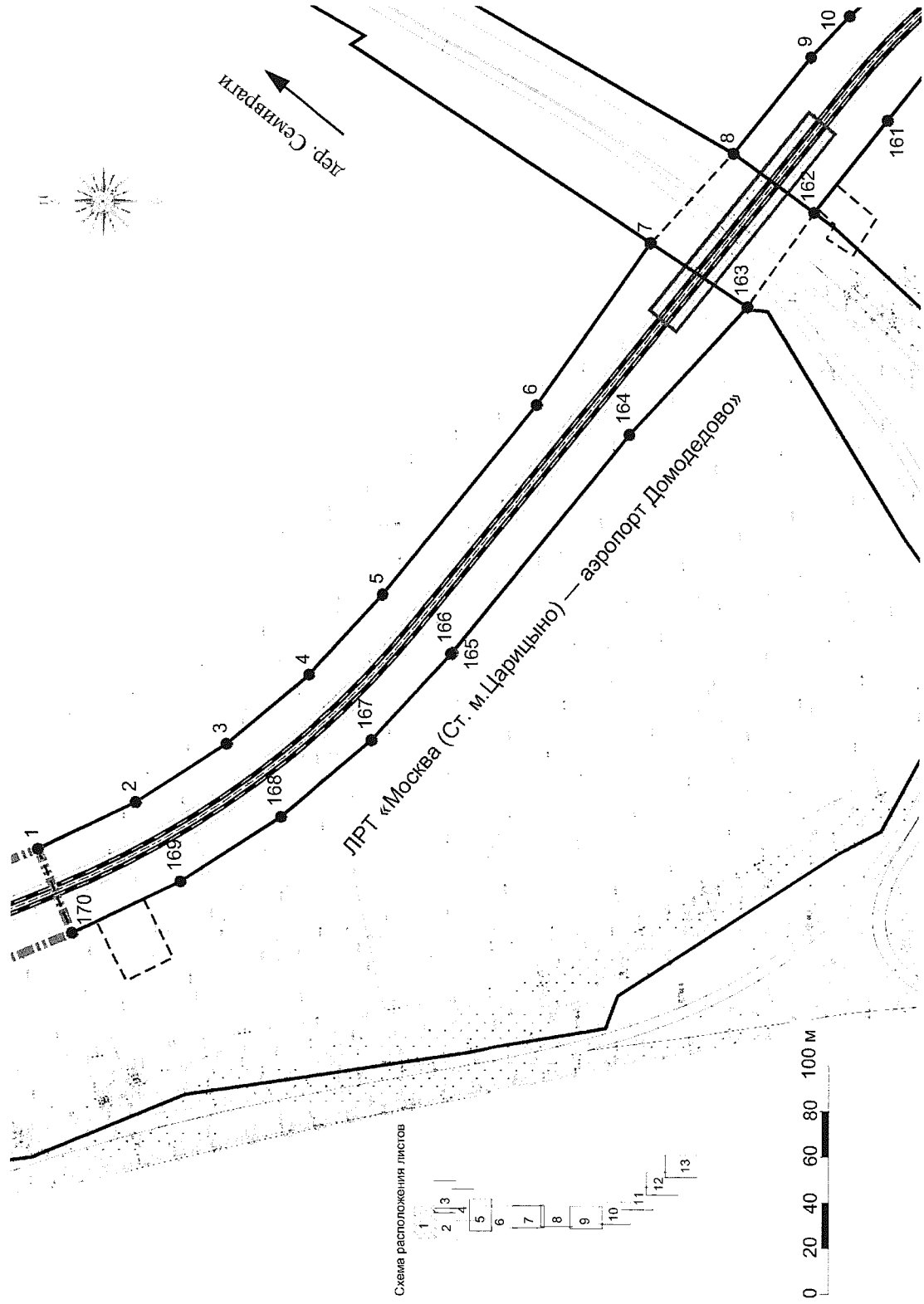
¹ Утверждена распоряжением Министерства транспорта Российской Федерации Федеральное дорожное агентство (Росавтодор) от 18.12.2013 №2199-р.

² Утвержден постановлением Правительства Московской области от 27.03.2015 № 176/11 «Об утверждении проекта планировки территории для реконструкции линейного объекта капитального строительства – Каширского шоссе на участке км 4,4 – поселок Ям в Московской области».

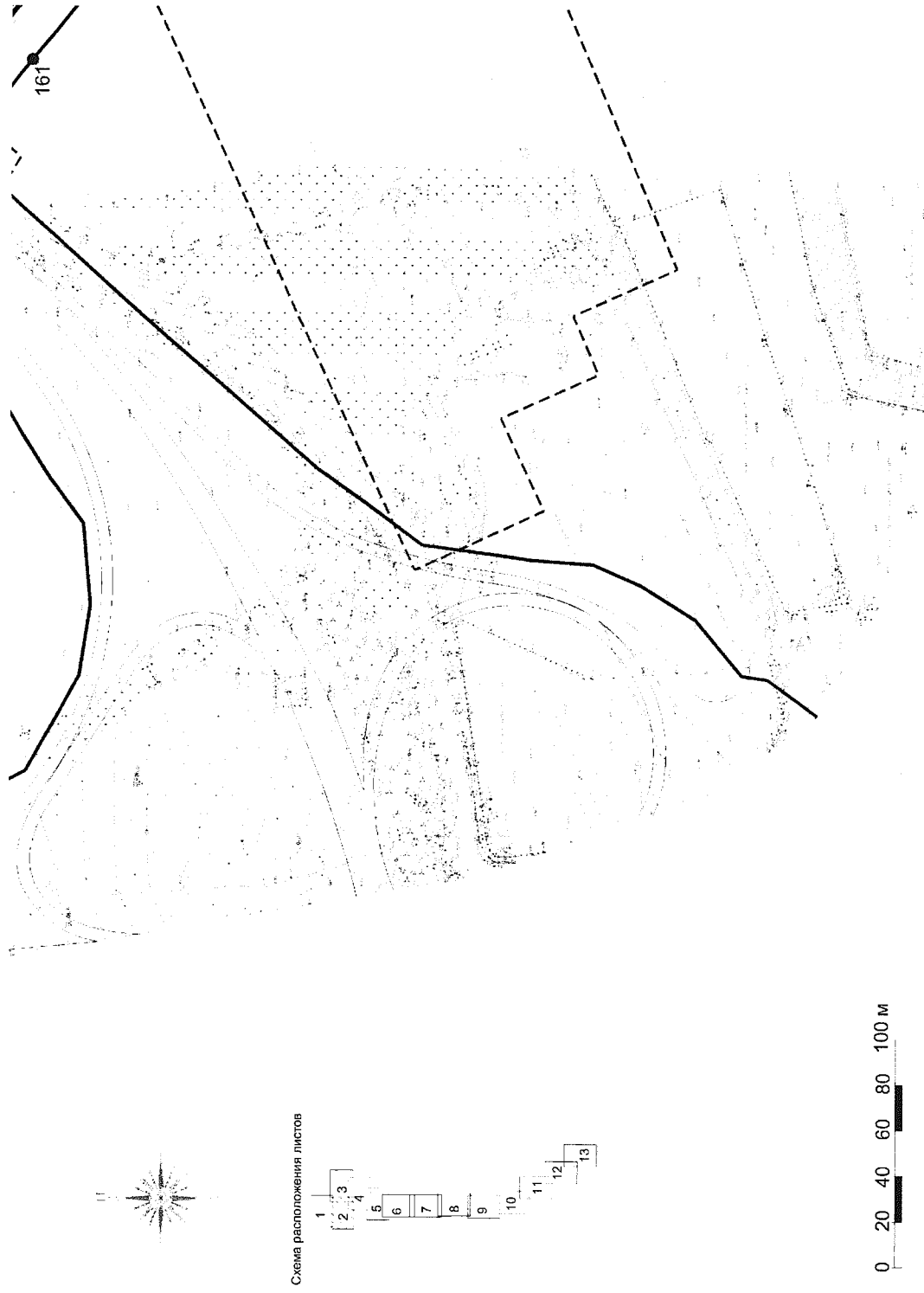
³ Утверждено распоряжением Министерства транспорта Российской Федерации Федеральное дорожное агентство (Росавтодор) от 16.12.2015 № 2438-р.

⁴ Утвержден постановлением Правительства Московской области от 18.04.2016 № 303/8 «Об утверждении проекта планировки территории для размещения участка линии кольцевого трамвая «Подольск – Климовск – Домодедово – аэропорт «Домодедово» – Константиново – Раменское».

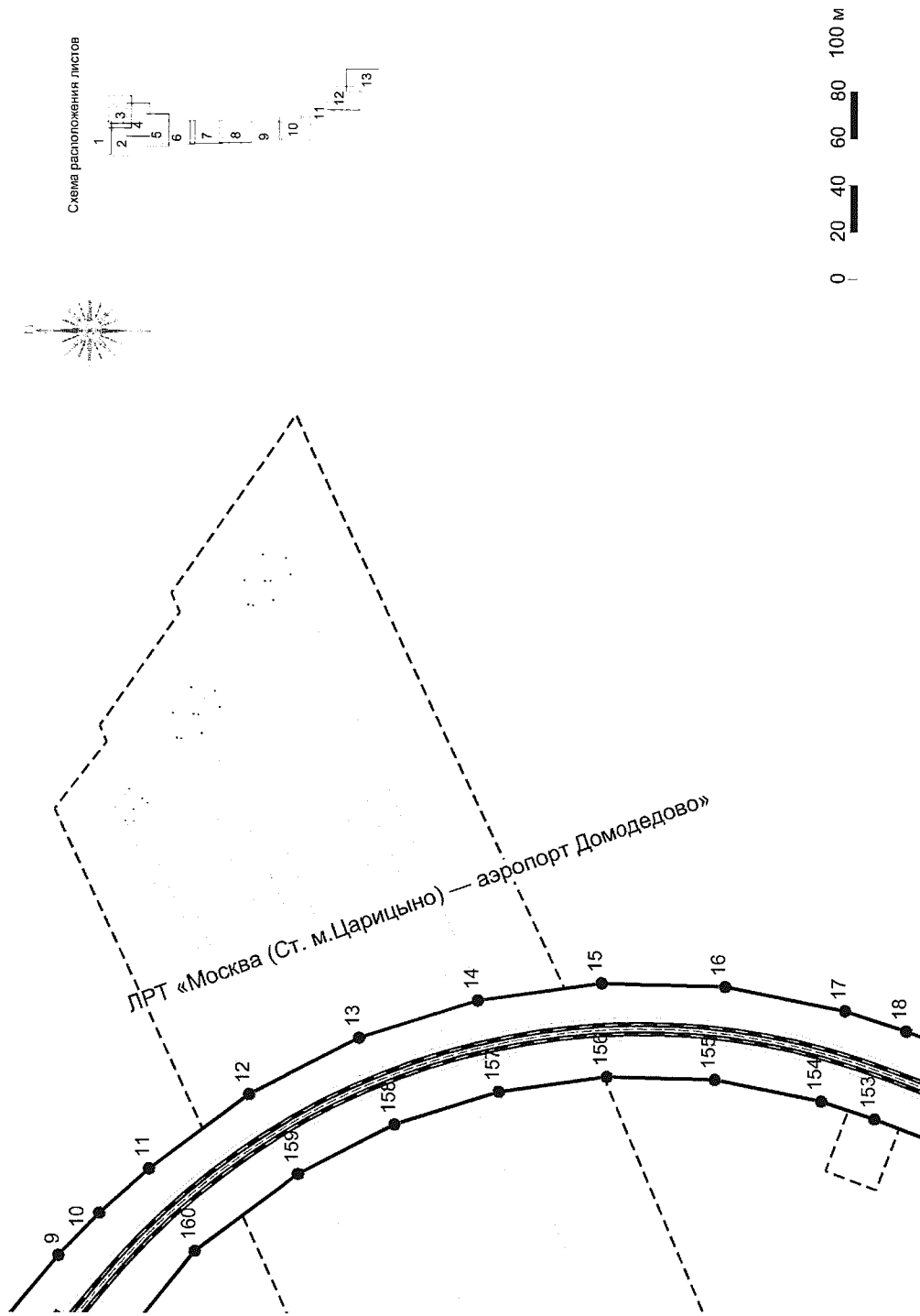
Проект планировки территории для строительства участка линии рельсового скоростного пассажирского транспорта «Москва (ст. м. Царицыно) – аэропорт Домодедово» от улицы Центральная села Кольчичево до линии кольцевого трамвая «Подольск – Климовск – Домодедово – аэропорт «Домодедово» – Константиново – Раменское» городского округа Домодедово Московской области
Чертеж красных линий



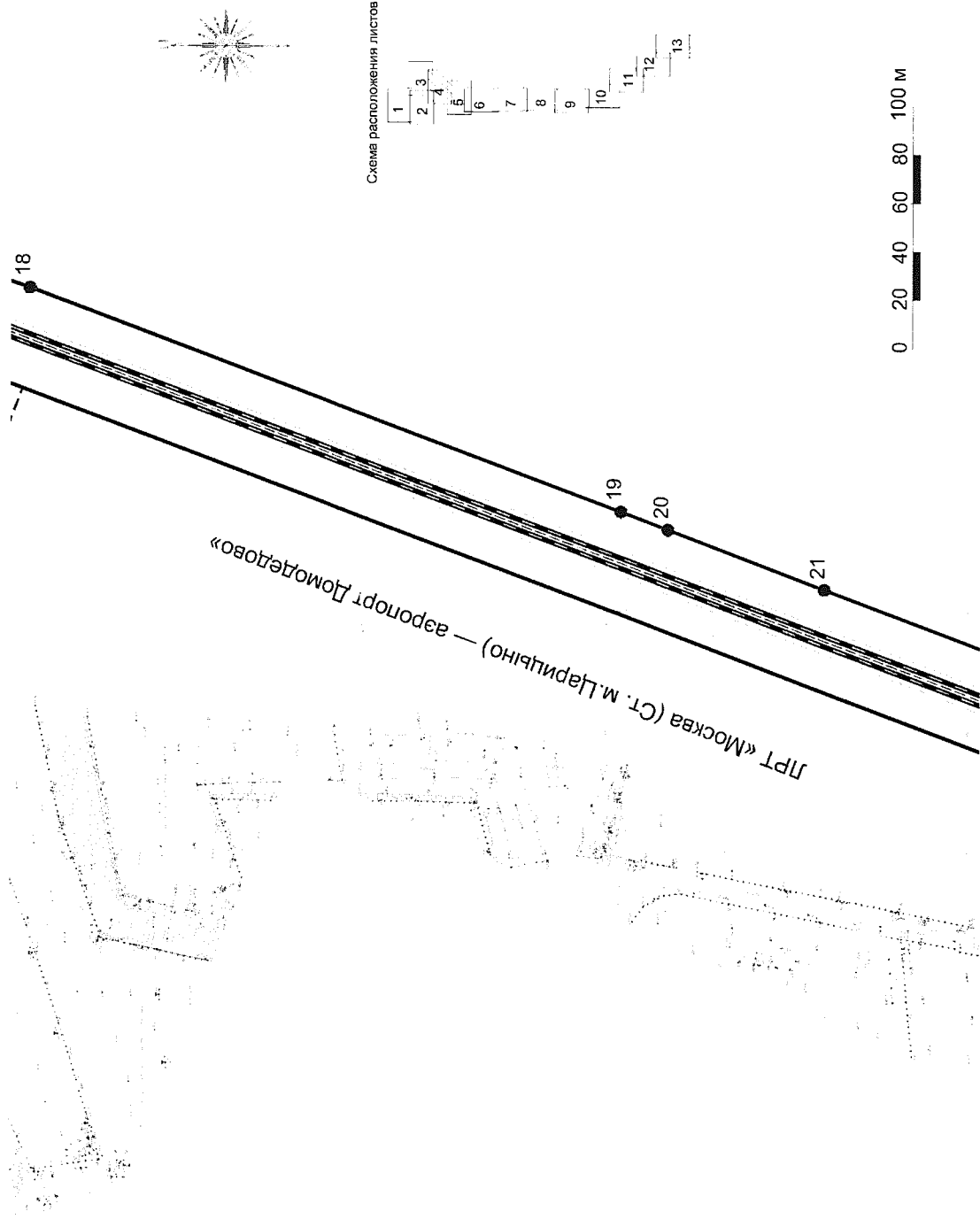
Проект планировки территории для строительства участка линии рельсового скоростного пассажирского транспорта «Москва (ст. м. Царицыно) – аэропорт Домодедово» от улицы Центральная села Кольчичево до линии кольцевого трамвая «Подольск – Климовск – Домодедово – аэропорт «Домодедово» – Раменское» городского округа Домодедово Московской области
Чертеж красных линий



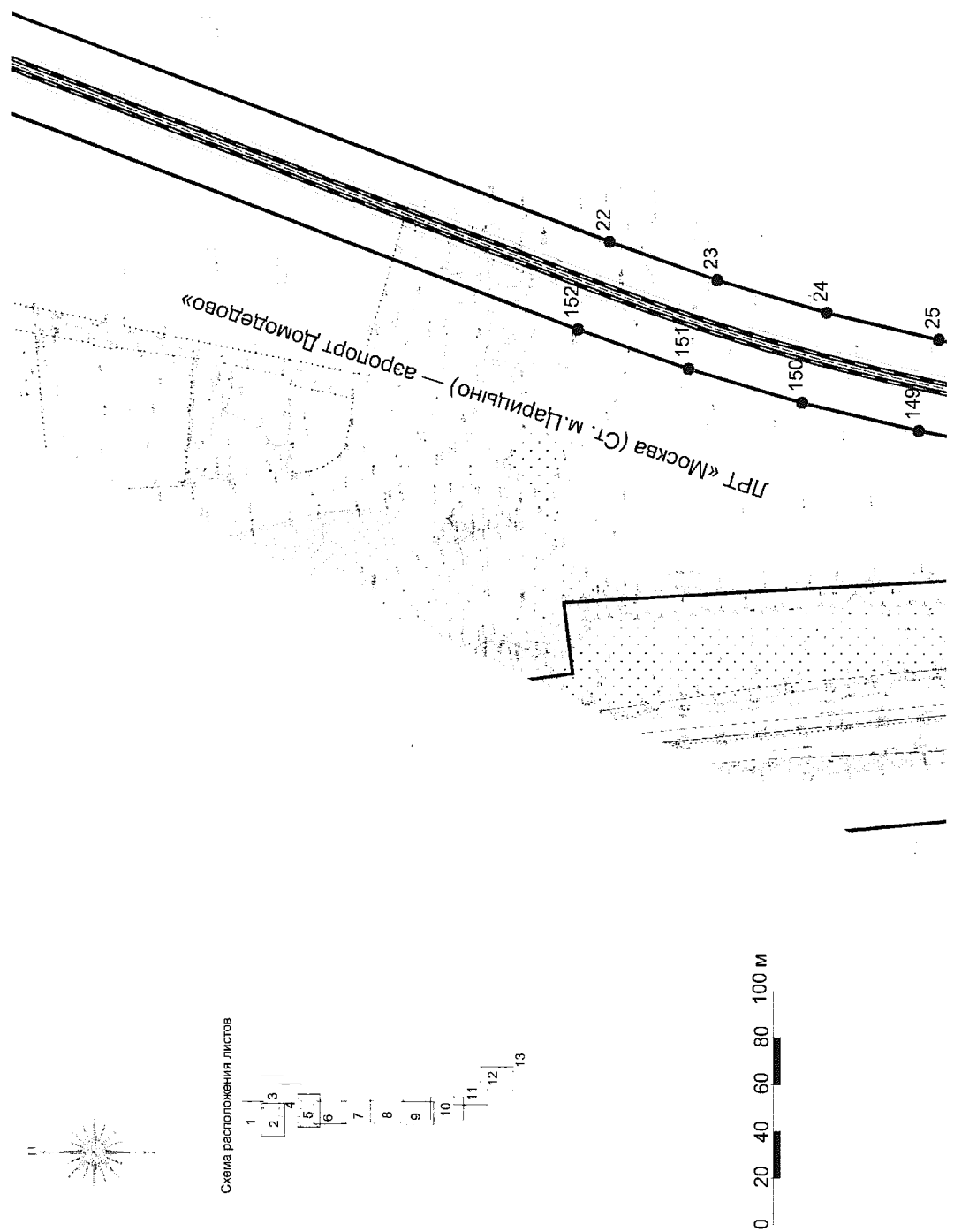
Проект планировки территории для строительства участка линии рельсового скоростного пассажирского транспорта «Москва (ст. м. Царицыно) – аэропорт Домодедово» от улицы Центральная села Кольчичево до линии кольцевого грамвая «Подольск – Климовск – Домодедово – аэропорт «Домодедово» – Константиново – Раменское» городского округа Домодедово Московской области
Чертеж красных линий



Проект планировки территории для строительства участка линии рельсового скоростного пассажирского транспорта «Москва (ст. м. Царицыно) – аэропорт Домодедово» от улицы Центральная села Кольчичево до линии кольцевого трамвая «Подольск – Климовск – Домодедово – аэропорт «Домодедово» – Константиново – Раменское» городского округа Домодедово Московской области
Чертеж красных линий

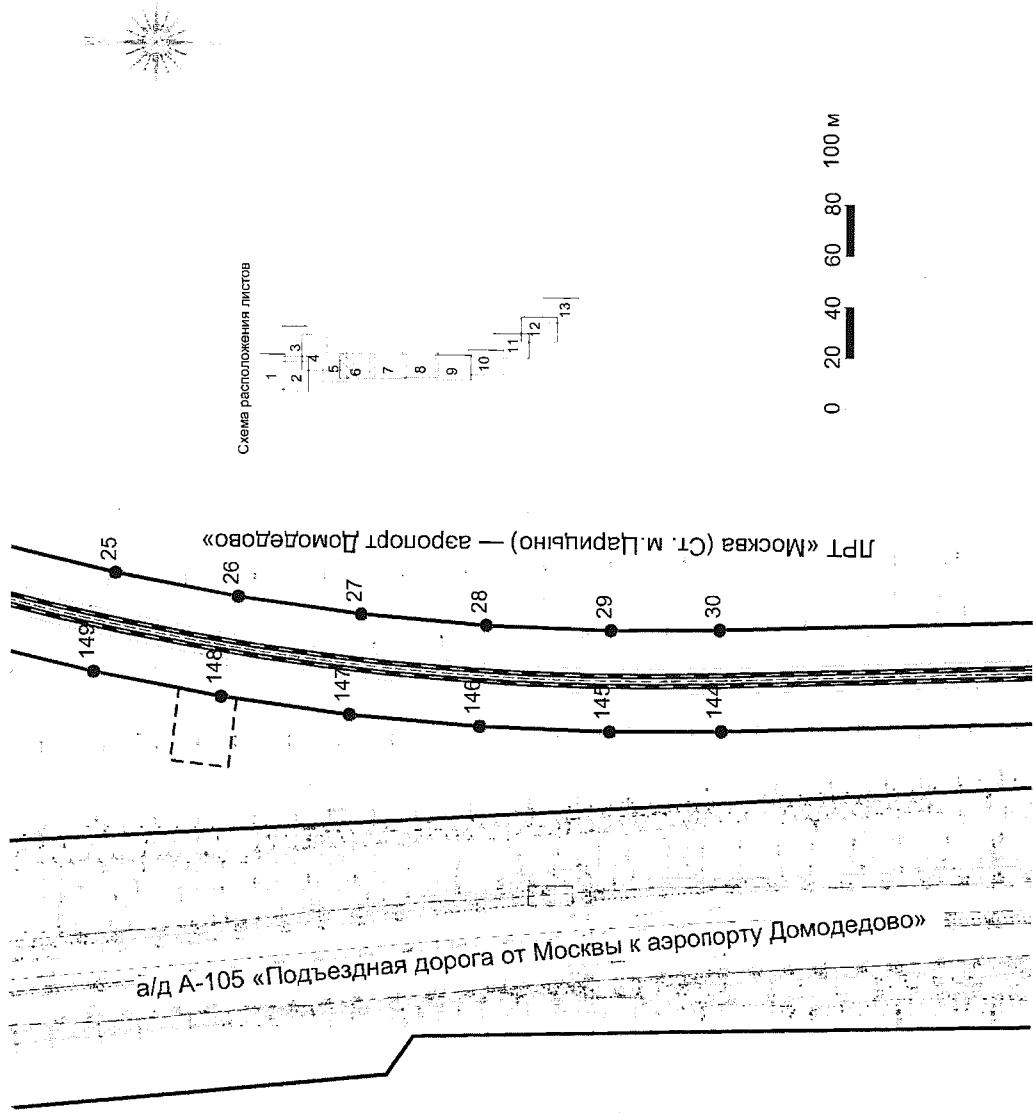


Проект планировки территории для строительства участка линии рельсового скоростного пассажирского транспорта «Москва (ст. м. Царицыно) – аэропорт Домодедово» от улицы Центральная села Кольчичево до линии кольцевого трамвая «Подольск – Климовск – Домодедово – аэропорт «Домодедово» – Раменское» городского округа Домодедово Московской области
Чертеж красных линий

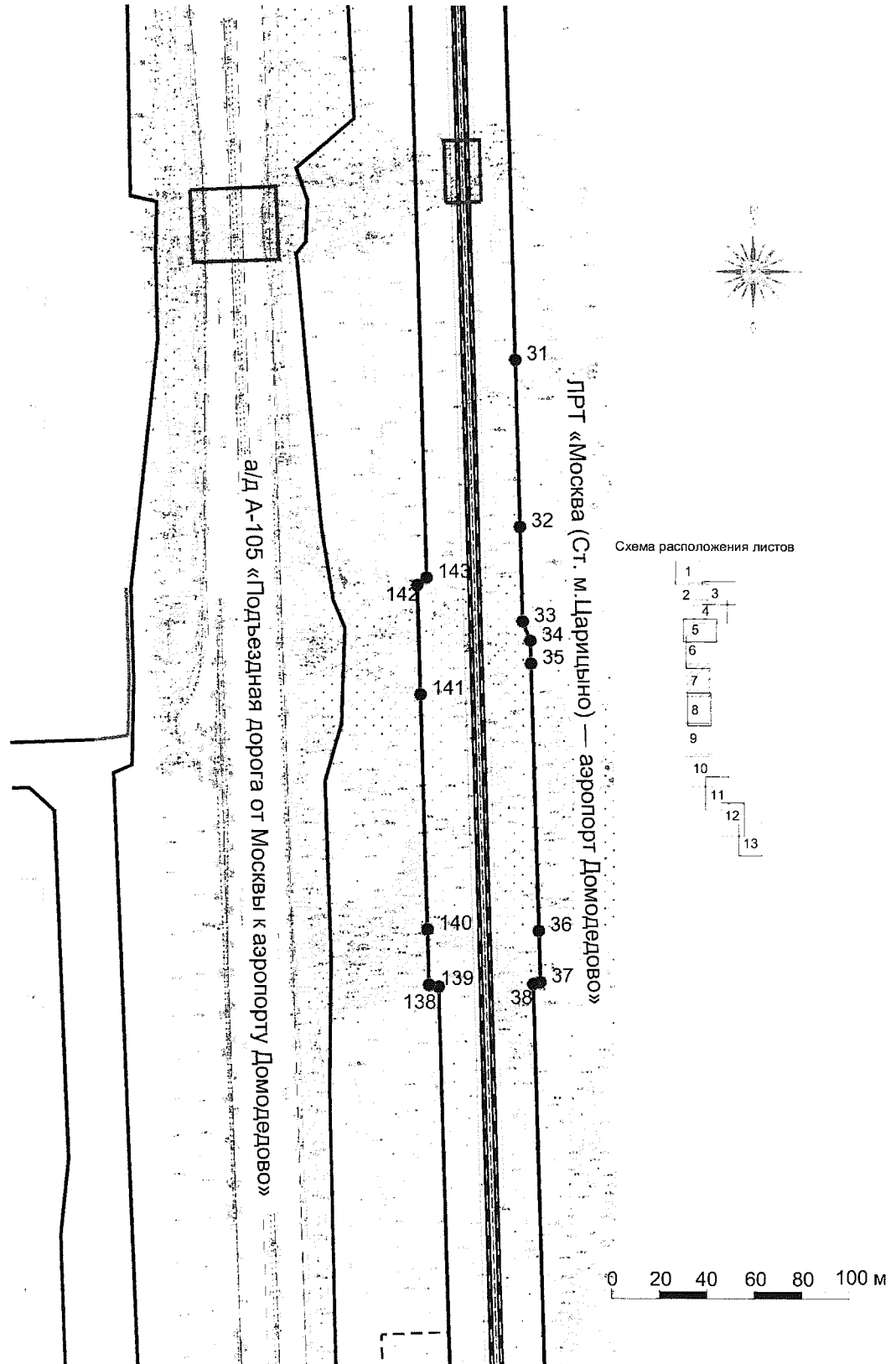


Проект планировки территории для строительства участка линии рельсового скоростного пассажирского транспорта «Москва (ст. м. Царицыно) – аэропорт Домодедово» от улицы Центральная села Кольчехово до линии кольцевого трамвая «Подольск – Климовск – Домодедово – аэропорт «Домодедово» – Константиново – Раменское» городского округа Домодедово Московской области

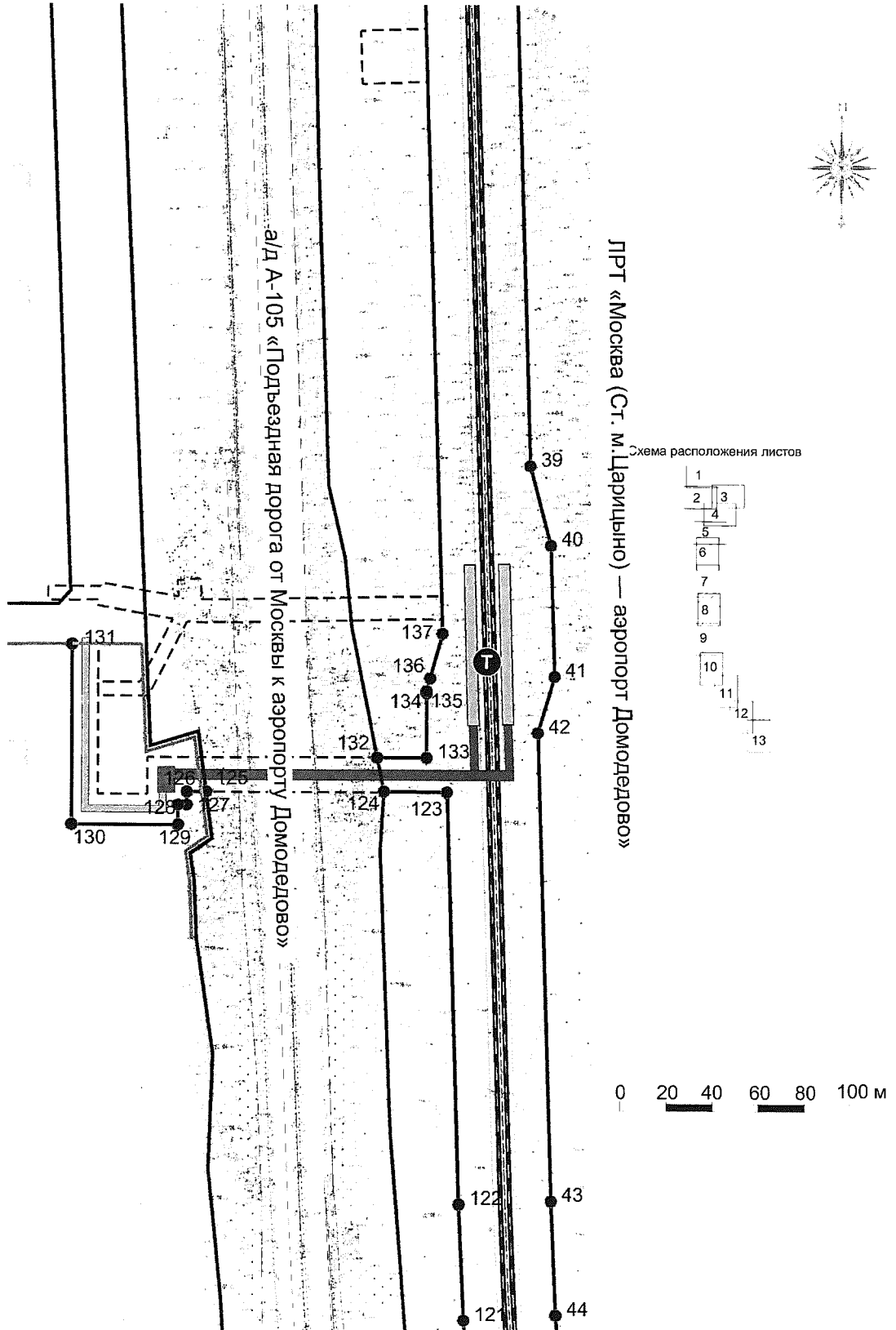
Чертеж красных линий



Проект планировки территории для строительства участка линии рельсового
 скоростного пассажирского транспорта «Москва (ст. м. Царицыно) – аэропорт
 Домодедово» от улицы Центральная села Колычево до линии кольцевого трамвая
 «Подольск – Климовск – Домодедово – аэропорт «Домодедово» – Константиново –
 Раменское» городского округа Домодедово Московской области
Чертеж красных линий

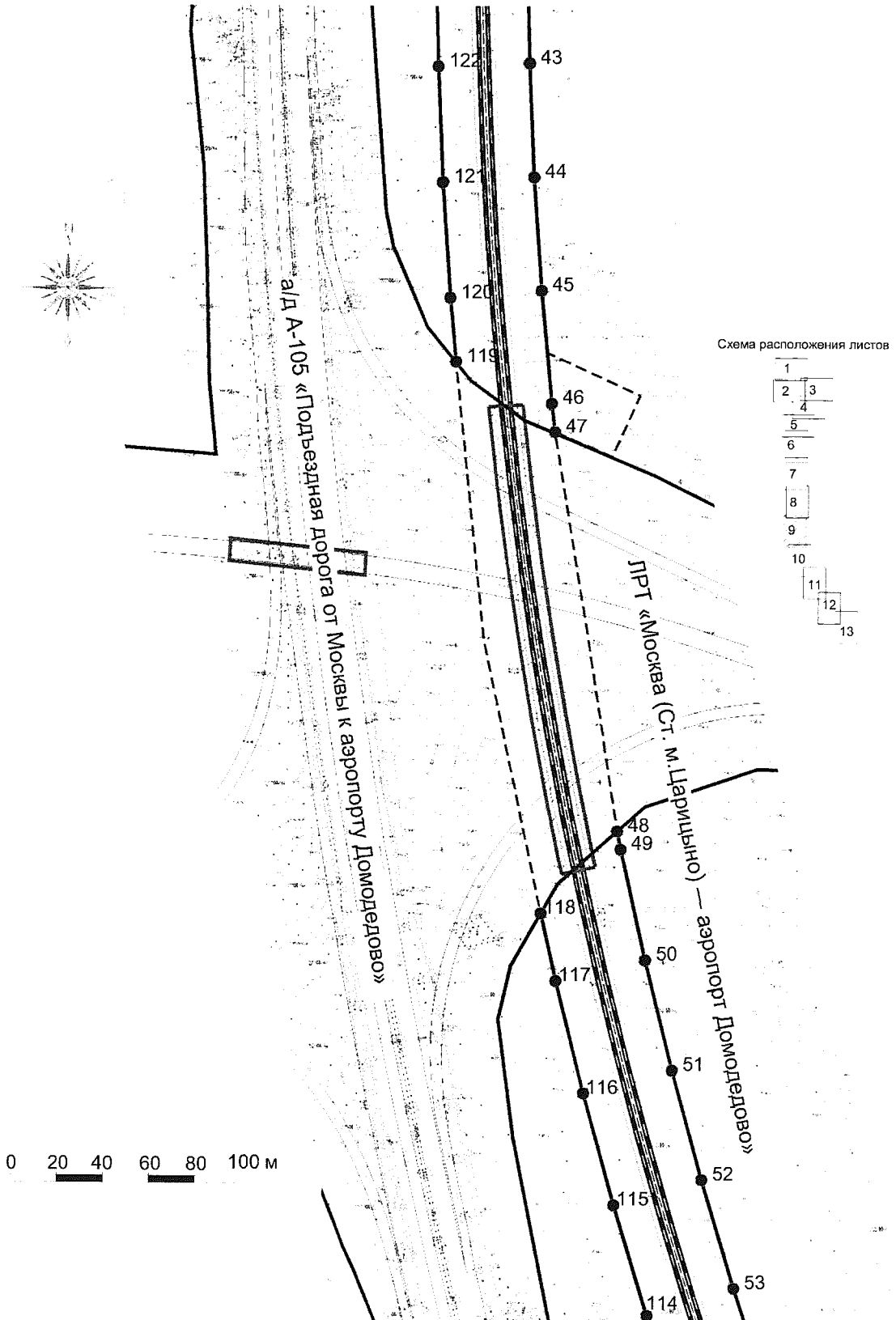


**Проект планировки территории для строительства участка линии рельсового
 скоростного пассажирского транспорта «Москва (ст. м. Царицыно) – аэропорт
 Домодедово» от улицы Центральная села Колычево до линии кольцевого трамвая
 «Подольск – Климовск – Домодедово – аэропорт «Домодедово» – Константиново –
 Раменское» городского округа Домодедово Московской области
 Чертеж красных линий**

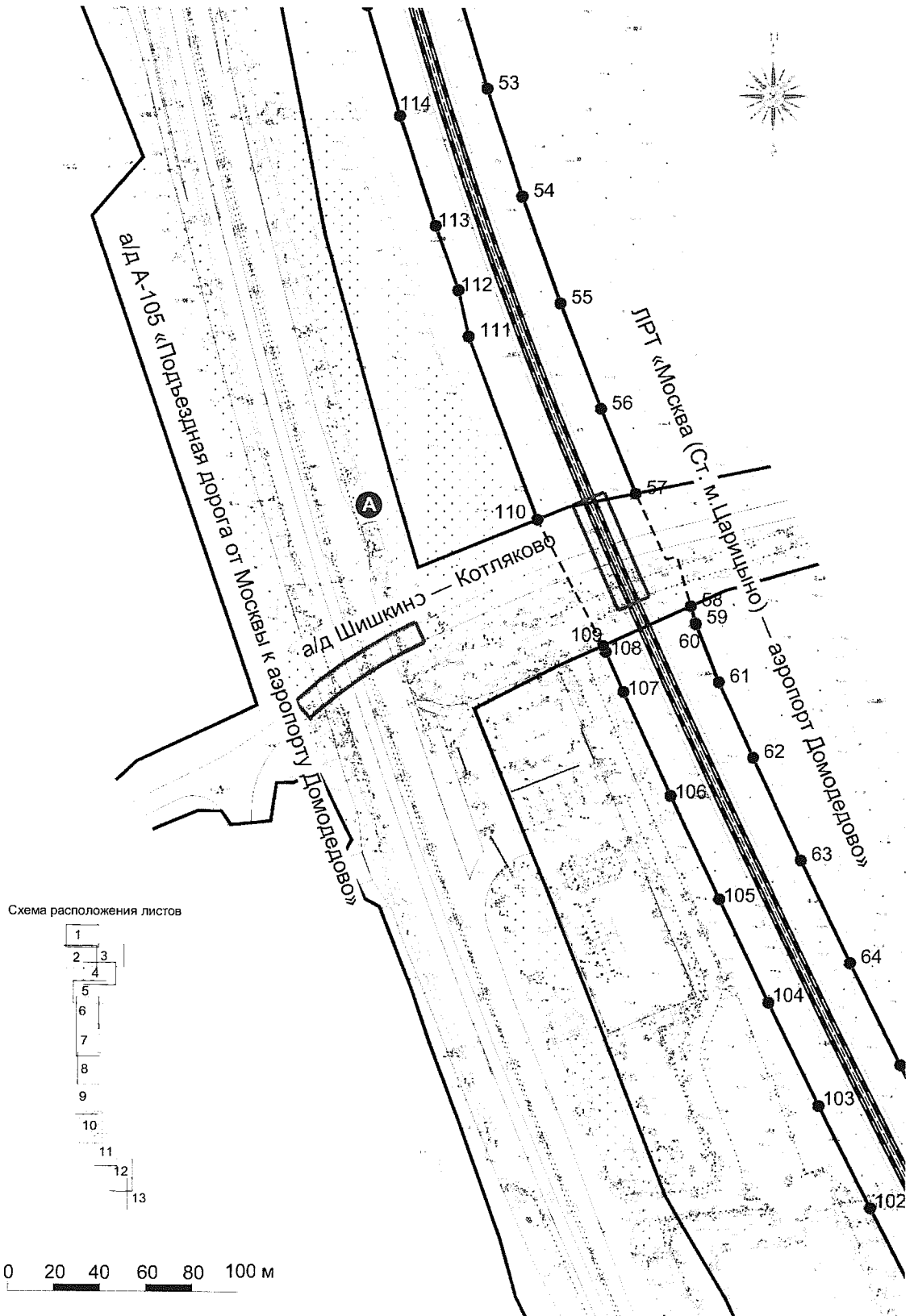


Проект планировки территории для строительства участка линии рельсового скоростного пассажирского транспорта «Москва (ст. м. Царицыно) – аэропорт Домодедово» от улицы Центральная села Колычево до линии кольцевого трамвая «Подольск – Климовск – Домодедово – аэропорт «Домодедово» – Константиново – Раменское» городского округа Домодедово Московской области

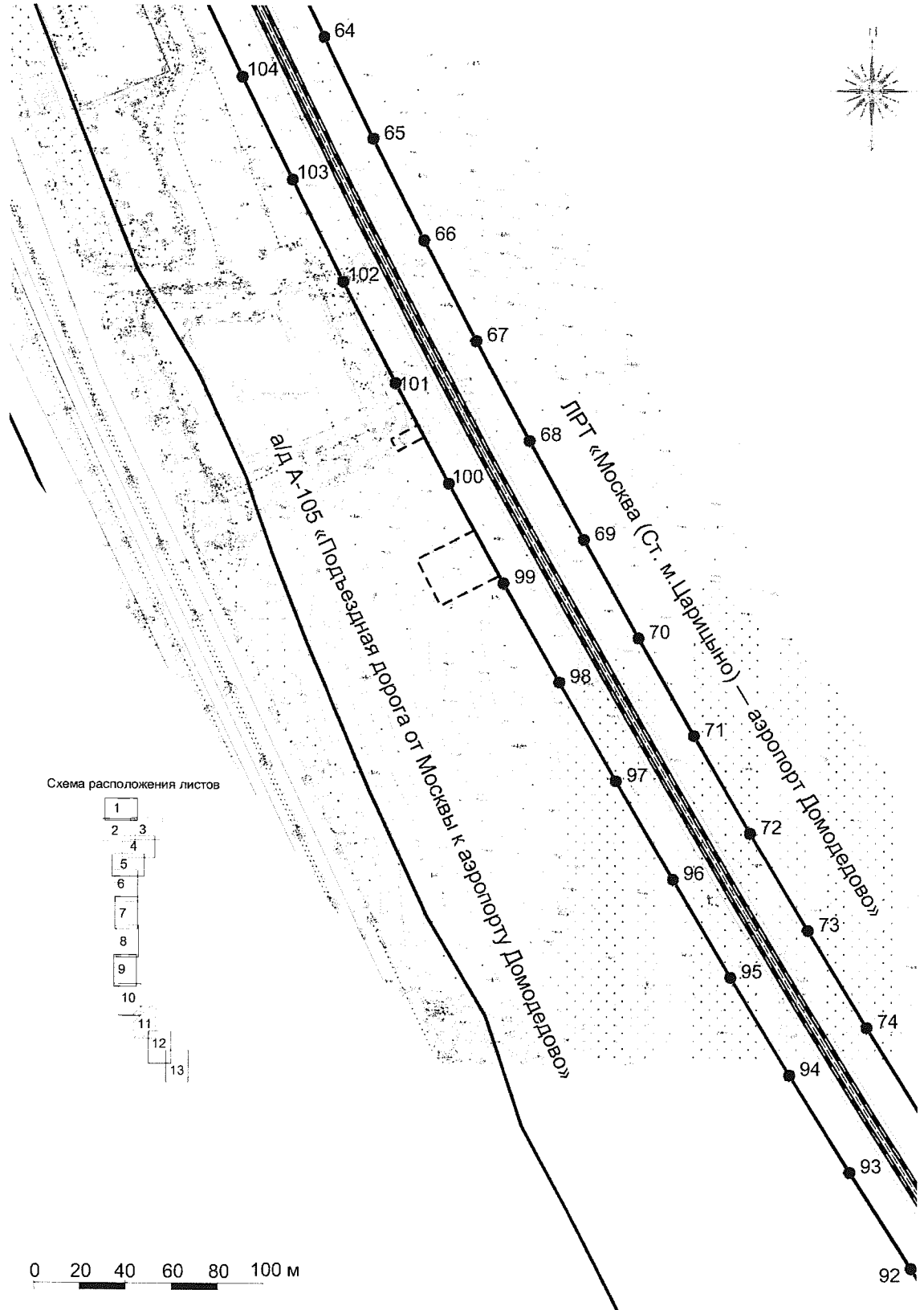
Чертеж красных линий



Проект планировки территории для строительства участка линии рельсового скоростного пассажирского транспорта «Москва (ст. м. Царицыно) – аэропорт Домодедово» от улицы Центральная села Колычево до линии кольцевого трамвая «Подольск – Климовск – Домодедово – аэропорт «Домодедово» – Константиново – Раменское» городского округа Домодедово Московской области
Чертеж красных линий



Проект планировки территории для строительства участка линии рельсового скоростного пассажирского транспорта «Москва (ст. м. Царицыно) – аэропорт Домодедово» от улицы Центральная села Колычево до линии кольцевого трамвая «Подольск – Климовск – Домодедово – аэропорт «Домодедово» – Константиново – Раменское» городского округа Домодедово Московской области
Чертеж красных линий



Проект планировки территории для строительства участка линии рельсового скоростного пассажирского транспорта «Москва (ст. м. Царицыно) – аэропорт Домодедово» от улицы Центральная села Колычево до линии кольцевого трамвая «Подольск – Климовск – Домодедово – аэропорт «Домодедово» – Константиново – Раменское» городского округа Домодедово Московской области
Чертеж красных линий

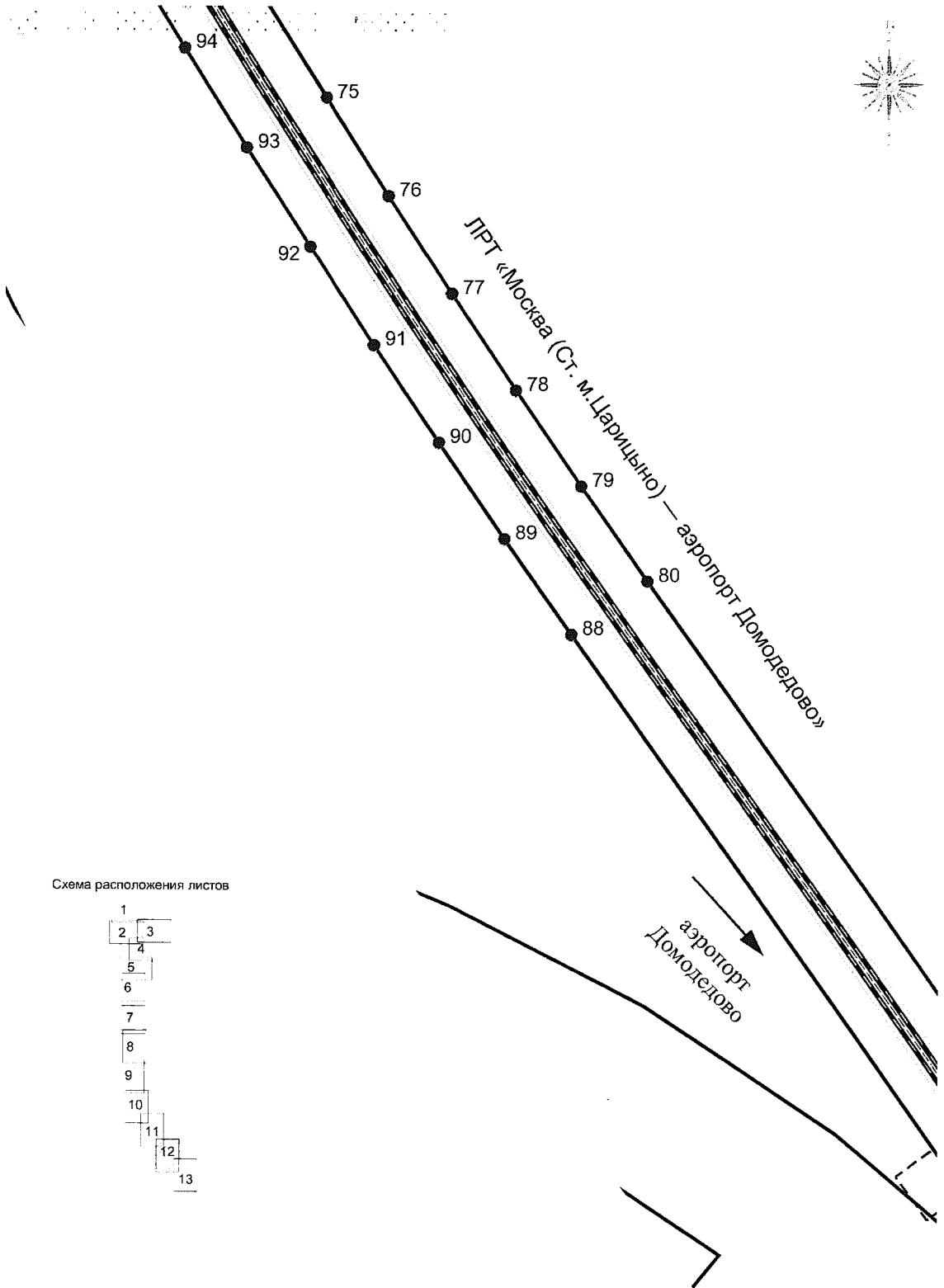
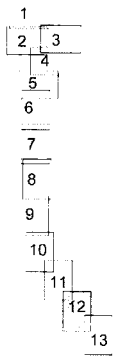


Схема расположения листов



0 20 40 60 80 100 м

Проект планировки территории для строительства участка линии рельсового скоростного пассажирского транспорта «Москва (ст. м. Царицыно) – аэропорт Домодедово» от улицы Центральная села Колычево до линии кольцевого трамвая «Подольск – Климовск – Домодедово – аэропорт «Домодедово» – Константиново – Раменское» городского округа Домодедово Московской области
Чертеж красных линий


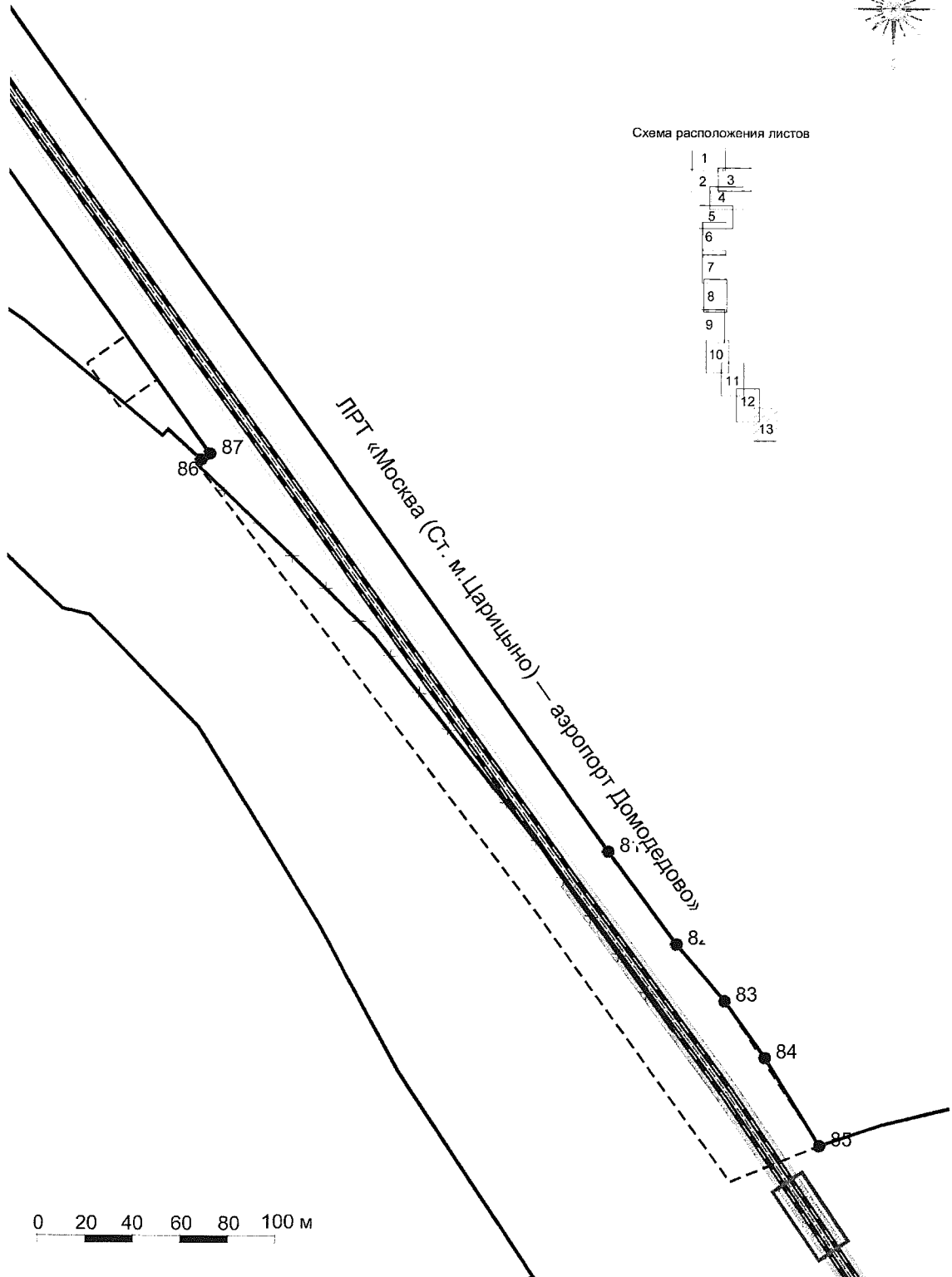
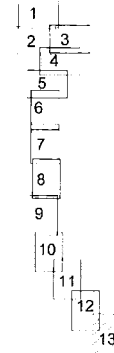
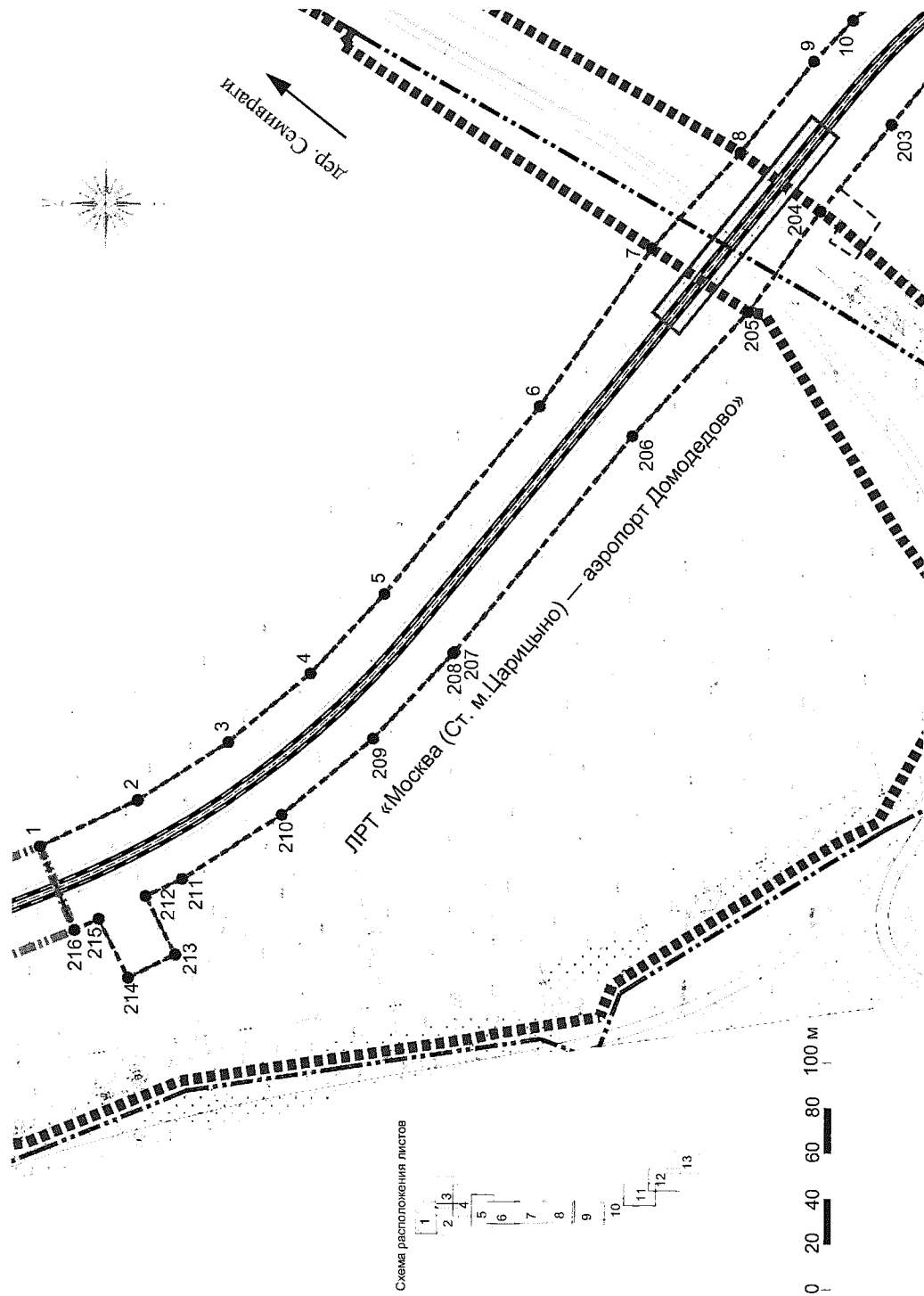


Схема расположения листов



Проект планировки территории для строительства участка линии рельсового скоростного пассажирского транспорта «Москва (ст. м. Царицыно) – аэропорт Домодедово» от улицы Центральная села Кольчичево до линии кольцевого трамвая «Подольск – Климовск – Домодедово – аэропорт «Домодедово» – Константиново – Раменское» городского округа Домодедово Московской области

Чертеж границы зоны планируемого размещения линейного объекта



Проект планировки территории для строительства участка линии рельсового скоростного пассажирского транспорта «Москва (ст. м. Царицыно) – аэропорт Домодедово» от улицы Центральная села Кольчово до линии кольцевого трамвая «Подольск – Климовск – Домодедово – аэропорт «Домодедово» – Константиново – Раменское» городского округа Домодедово Московской области

Чертеж границы зоны планируемого размещения линейного объекта


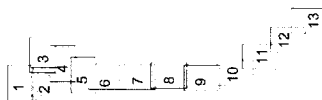
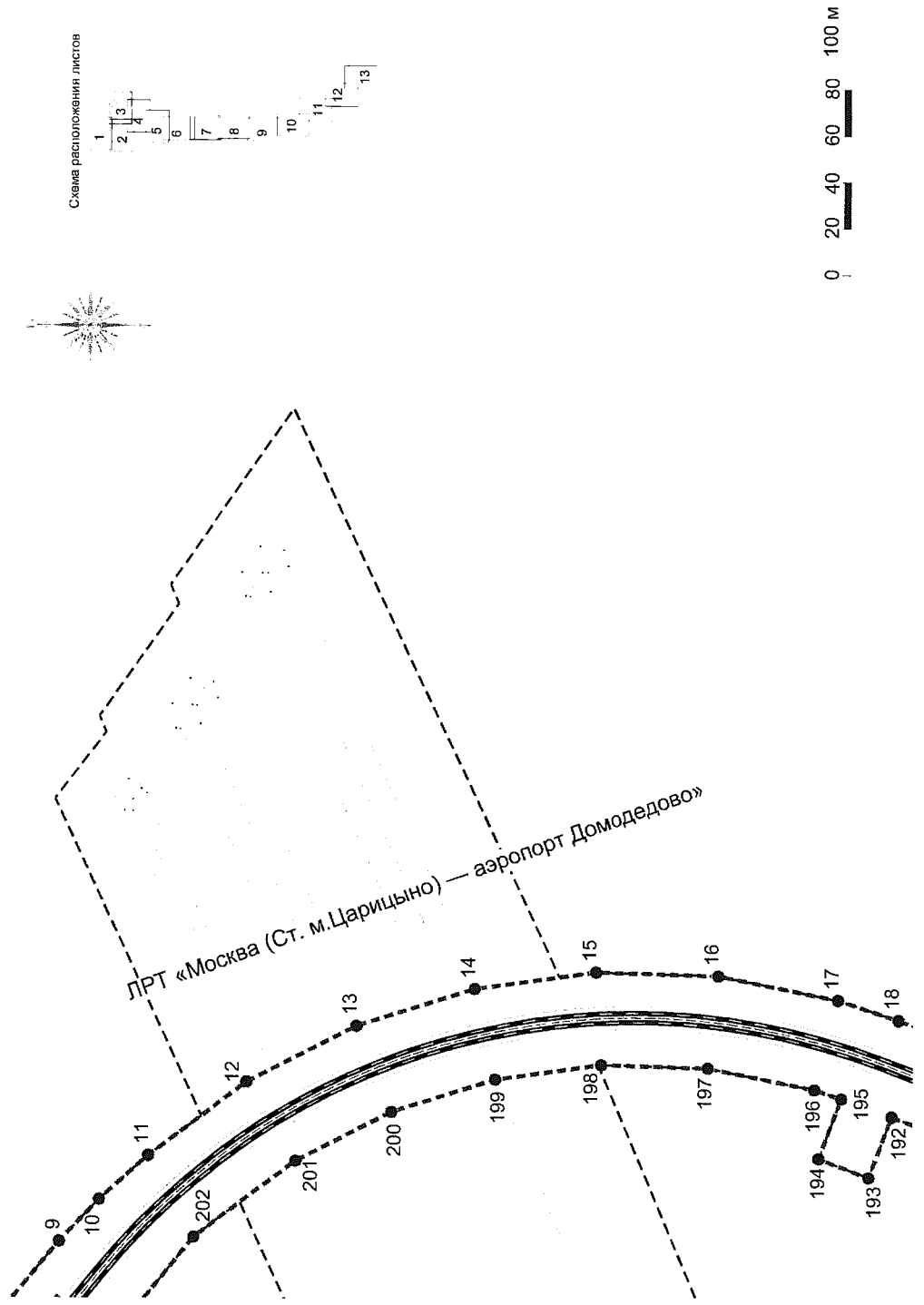


Схема расположения листов



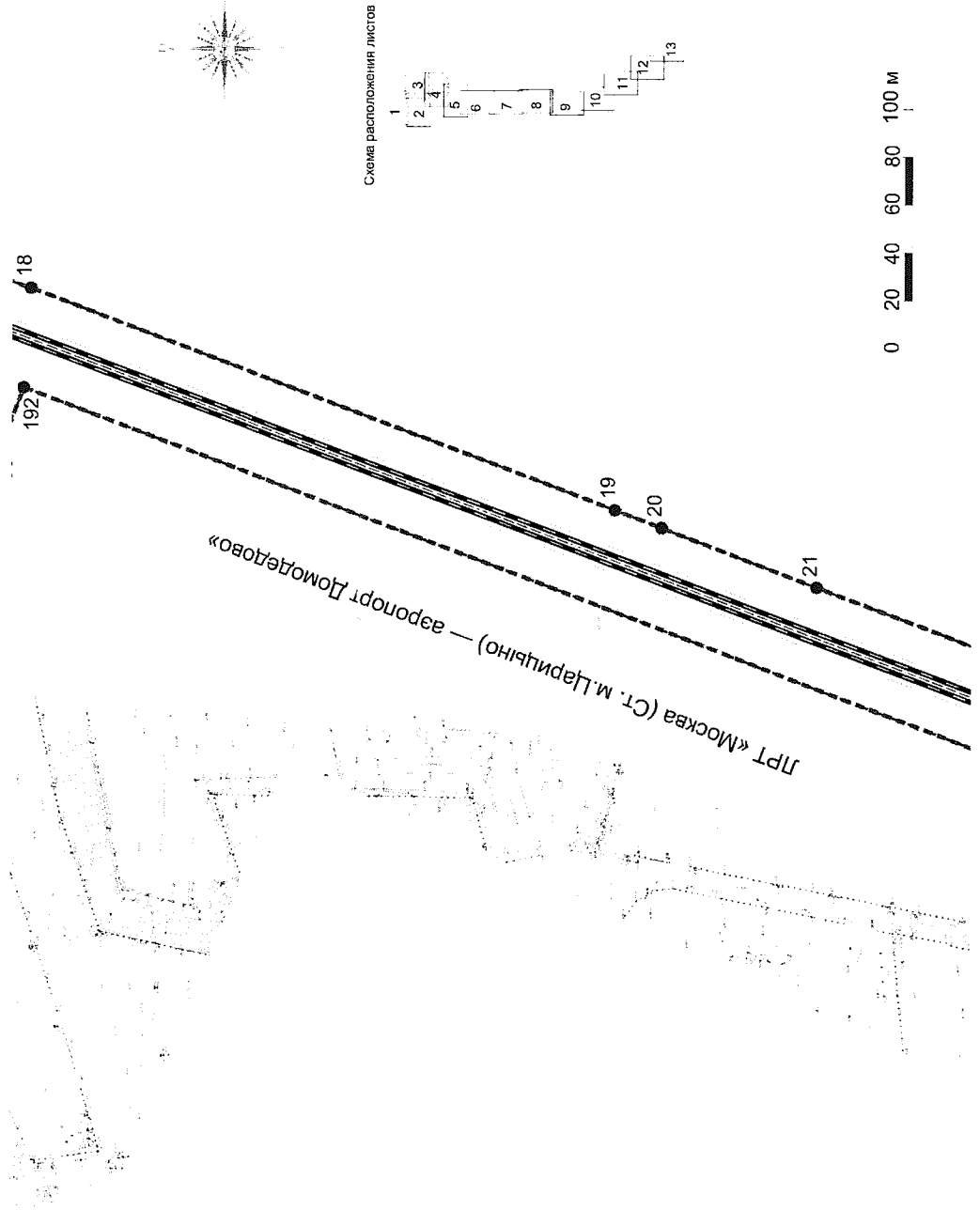
Проект планировки территории для строительства участка линии рельсового скоростного пассажирского транспорта «Москва (ст. м. Царицыно) – аэропорт Домодедово» от улицы Центральная села Кольчичево до линии кольцевого трамвая «Подольск – Климовск – Домодедово – аэропорт «Домодедово» – Константиново – Раменское» городского округа Домодедово Московской области

Чертеж границы зоны планируемого размещения линейного объекта



Проект планировки территории для строительства участка линии рельсового скоростного пассажирского транспорта «Москва (ст. м. Царицыно) – аэропорт Домодедово» от улицы Центральная села Кольчичево до линии кольцевого трамвая «Подольск – Климовск – Домодедово – аэропорт «Домодедово» – Константиново – Раменское» городского округа Домодедово Московской области

Чертеж границы зоны планируемого размещения линейного объекта



Проект планировки территории для строительства участка линии рельсового скоростного пассажирского транспорта «Москва (ст. м. Царицыно) – аэропорт Домодедово» от улицы Центральная села Кольцево до линии кольцевого трамвая «Подольск – Климовск – Домодедово – аэропорт «Домодедово» – Раменское» – Констанциино – городского округа Домодедово Московской области

Чертеж границы зоны планируемого размещения линейного объекта

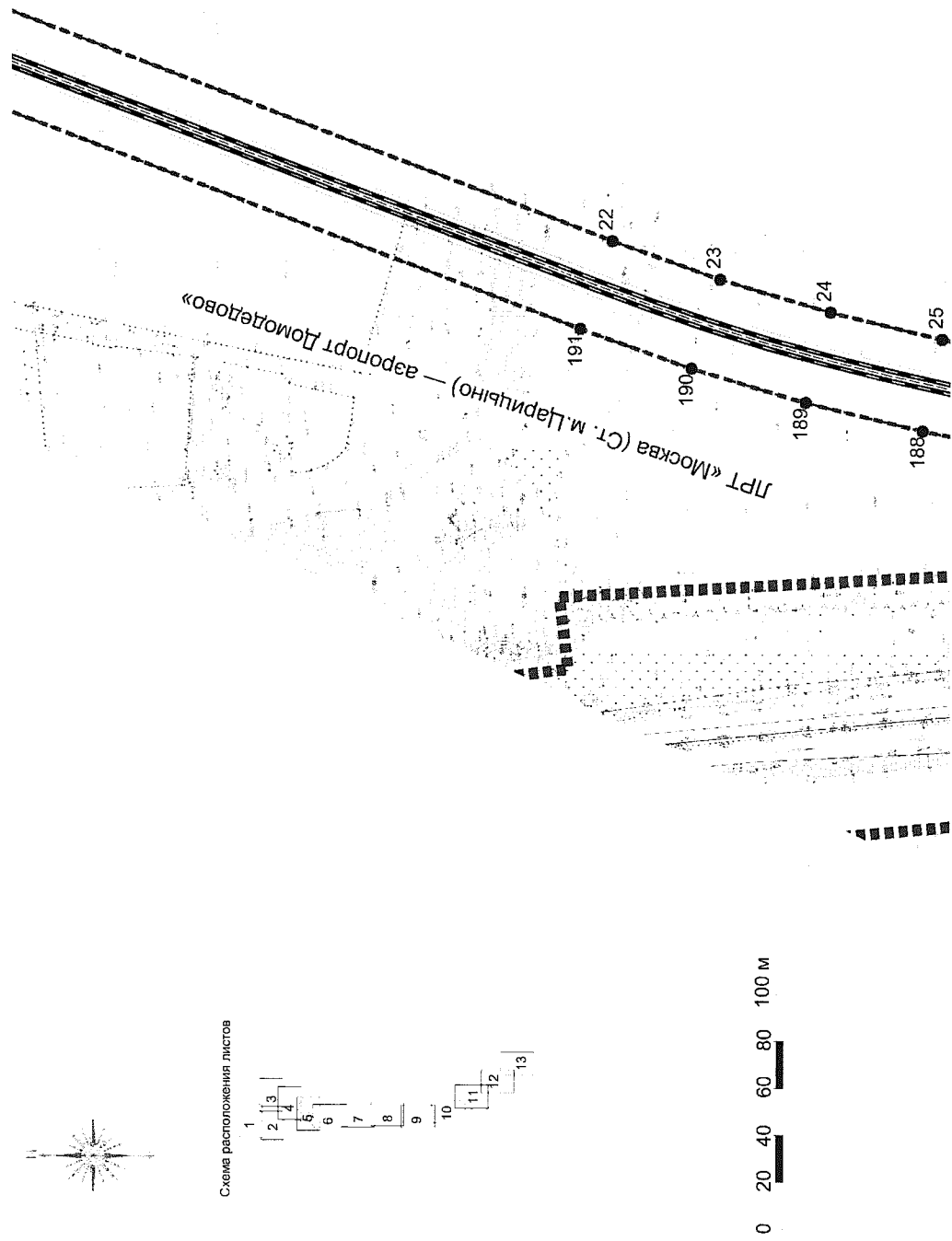
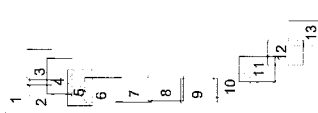
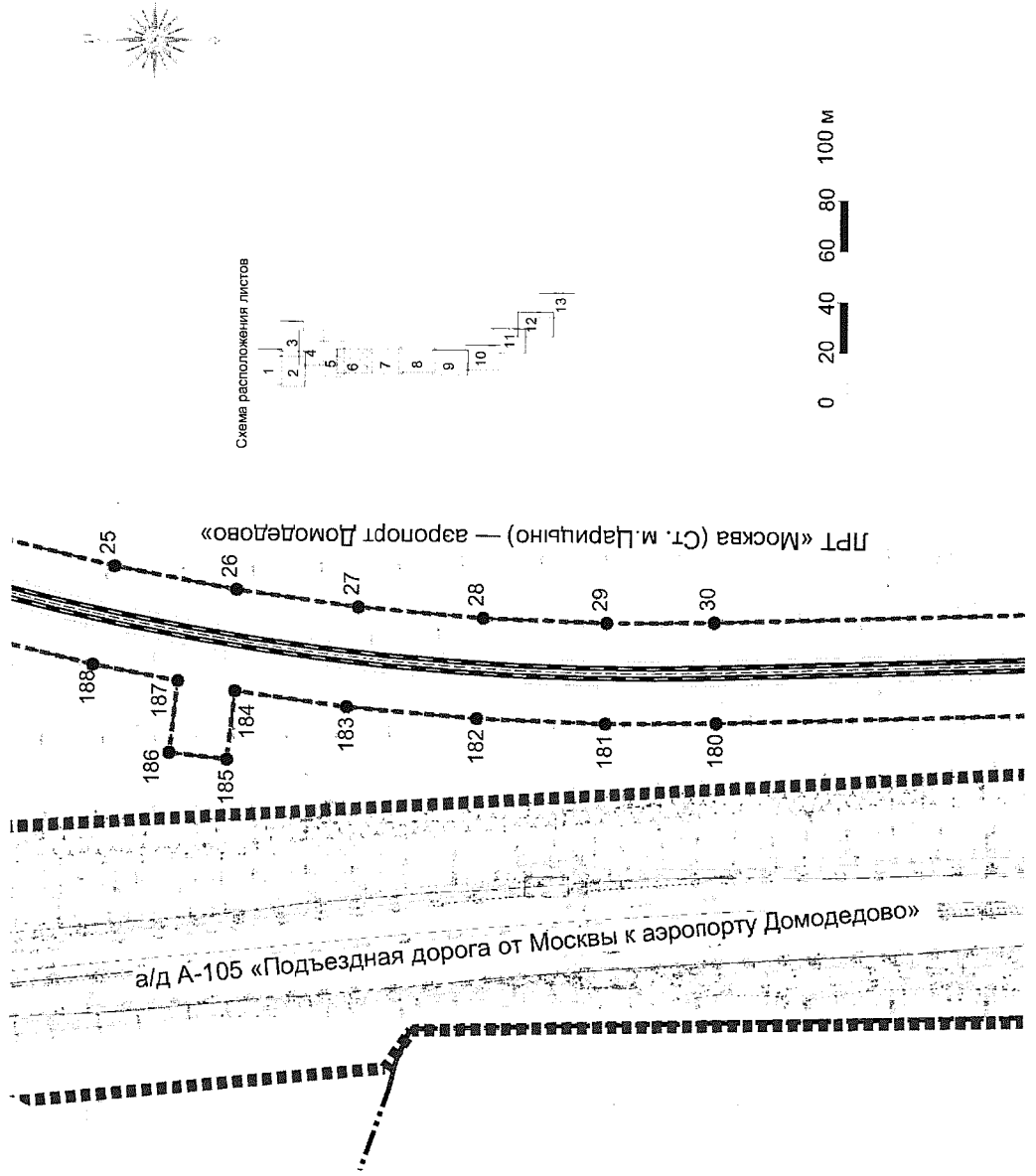


Схема расположения листов

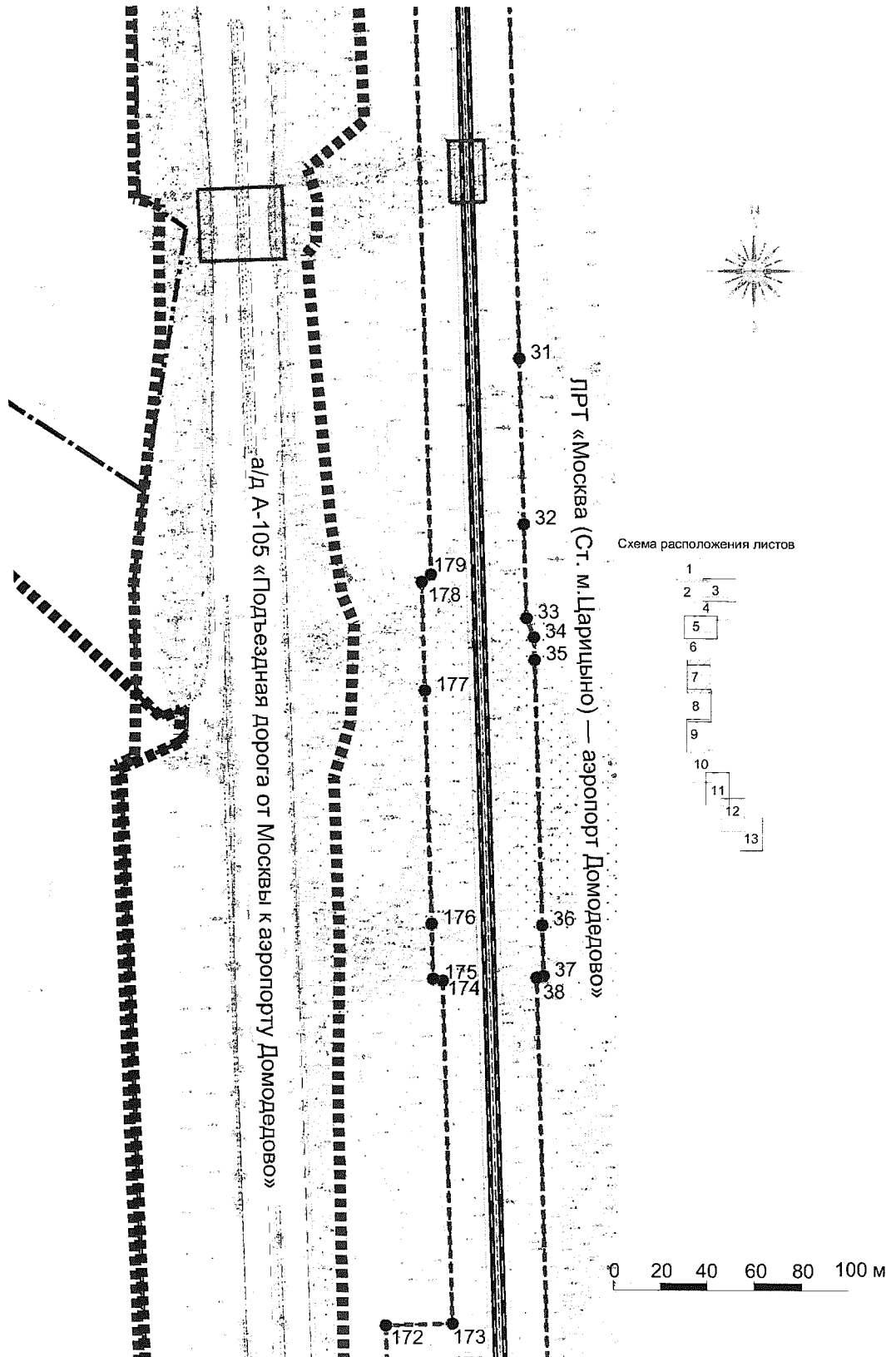


Проект планировки территории для строительства участка линии рельсового скоростного пассажирского транспорта «Москва (ст. м. Царицыно) – аэропорт Домодедово» от улицы Центральная села Кольчичево до линии кольцевого трамвая «Подольск – Климовск – Домодедово – аэропорт «Домодедово» – Константиново – Раменское» городского округа Домодедово Московской области

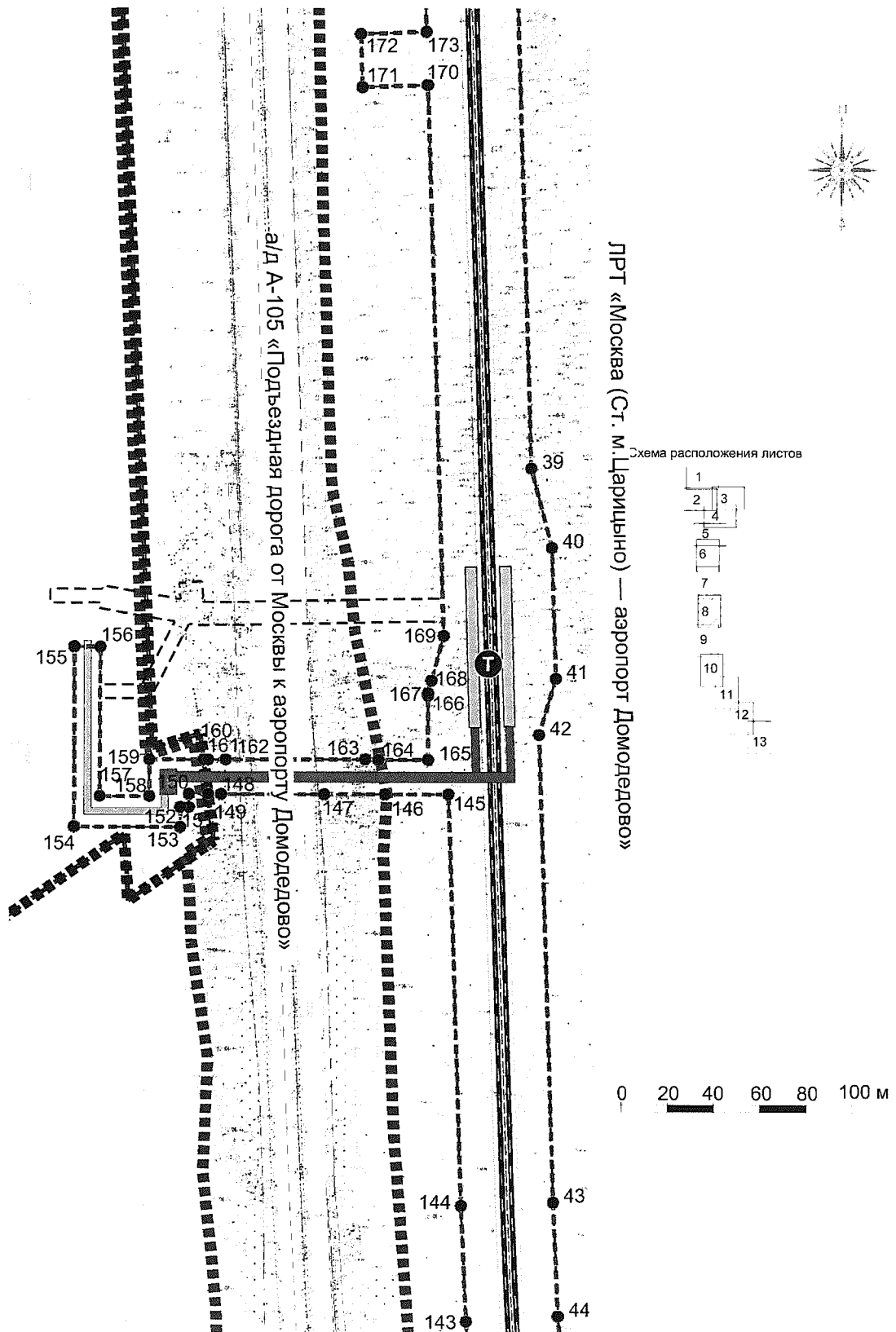
Чертеж границы зоны планируемого размещения линейного объекта



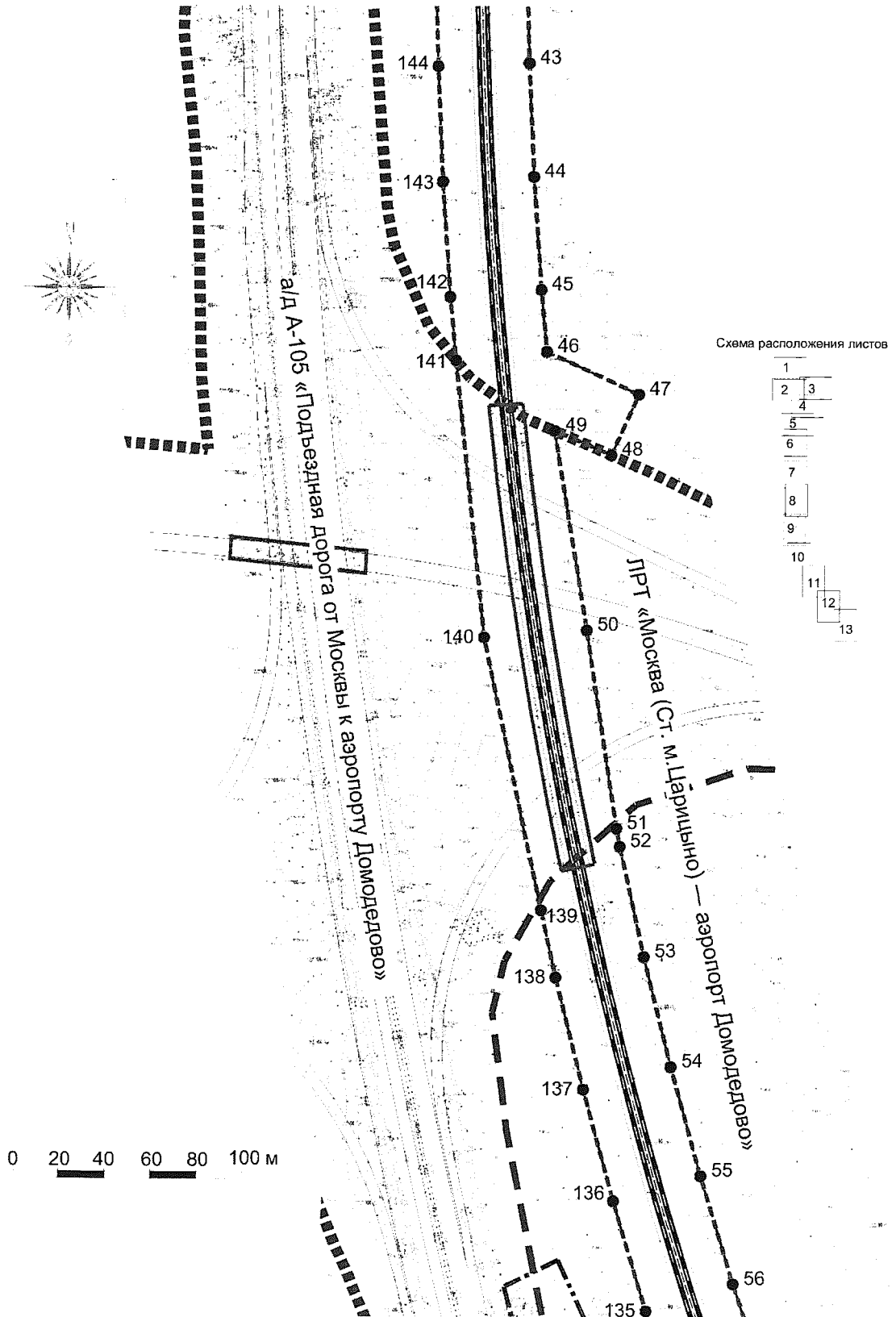
Проект планировки территории для строительства участка линии рельсового скоростного пассажирского транспорта «Москва (ст. м. Царицыно) – аэропорт Домодедово» от улицы Центральная села Колычево до линии кольцевого трамвая «Подольск – Климовск – Домодедово – аэропорт «Домодедово» – Константиново – Раменское» городского округа Домодедово Московской области
 Чертеж границы зоны планируемого размещения линейного объекта



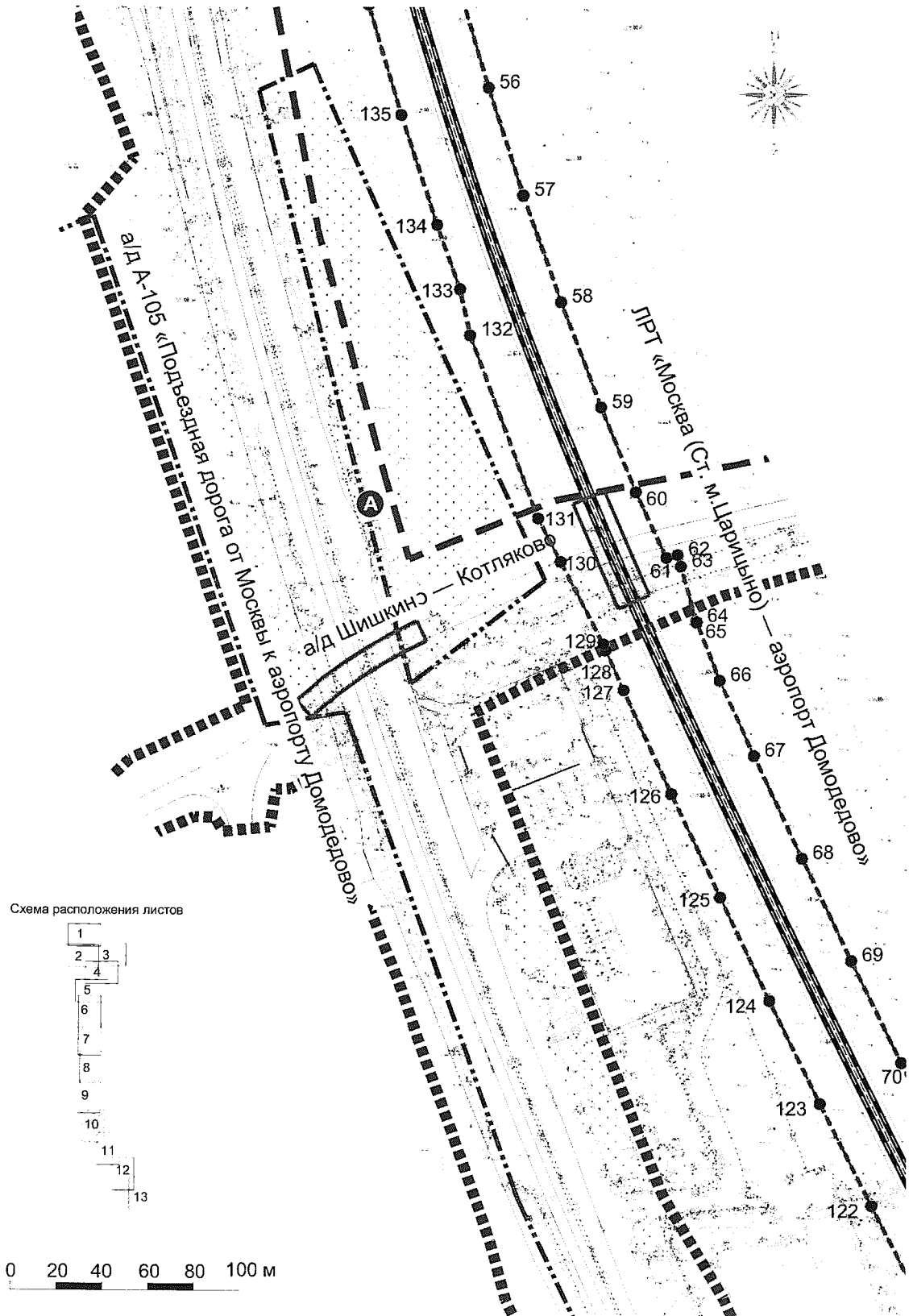
Проект планировки территории для строительства участка линии рельсового скоростного пассажирского транспорта «Москва (ст. м. Царицыно) – аэропорт Домодедово» от улицы Центральная села Колычево до линии кольцевого трамвая «Подольск – Климовск – Домодедово – аэропорт «Домодедово» – Константиново – Раменское» городского округа Домодедово Московской области
Чертеж границы зоны планируемого размещения линейного объекта



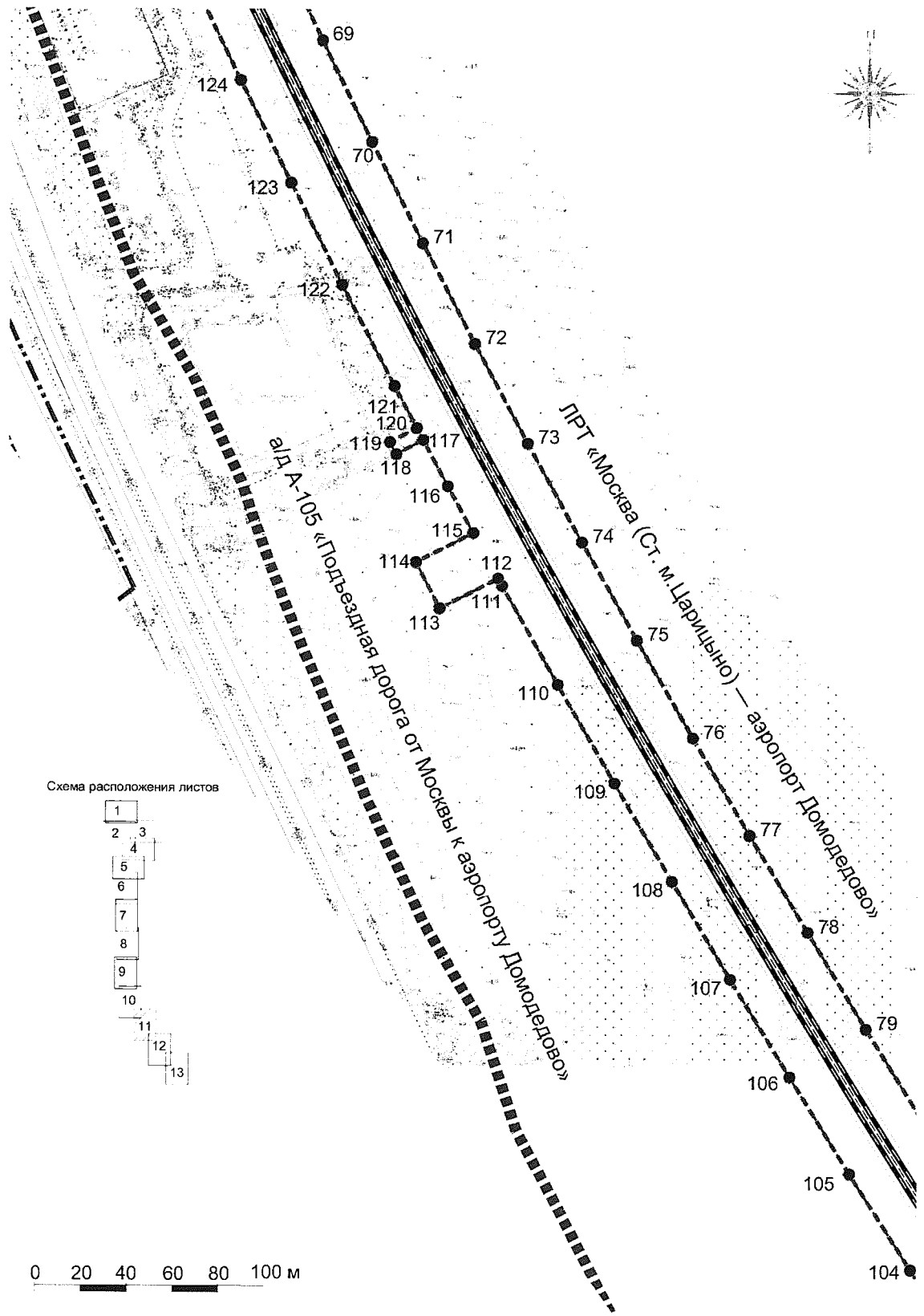
Проект планировки территории для строительства участка линии рельсового скоростного пассажирского транспорта «Москва (ст. м. Царицыно) – аэропорт Домодедово» от улицы Центральная села Колычево до линии кольцевого трамвая «Подольск – Климовск – Домодедово – аэропорт «Домодедово» – Константиново – Раменское» городского округа Домодедово Московской области
Чертеж границы зоны планируемого размещения линейного объекта



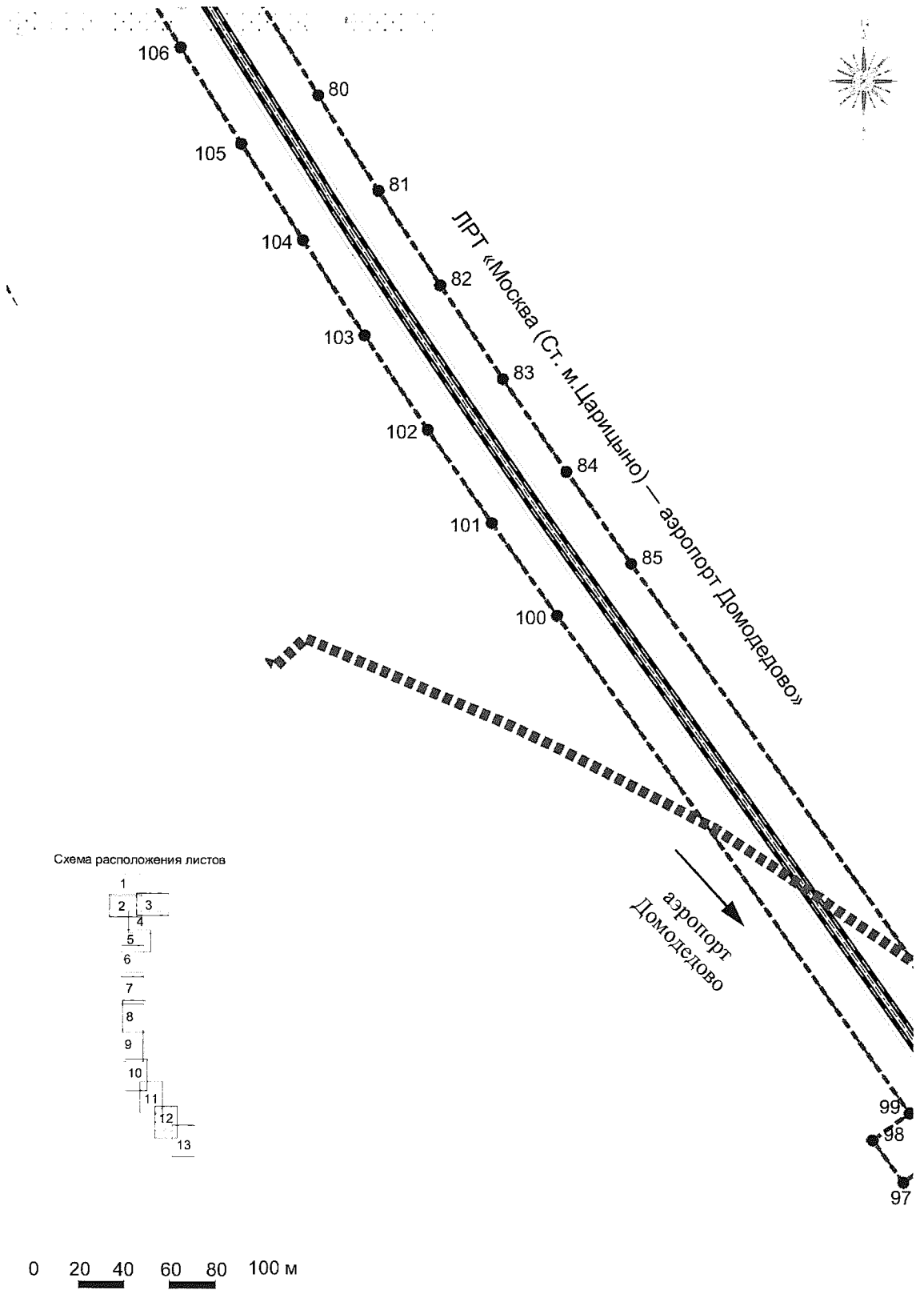
Проект планировки территории для строительства участка линии рельсового скоростного пассажирского транспорта «Москва (ст. м. Царицыно) – аэропорт Домодедово» от улицы Центральная села Колычево до линии кольцевого трамвая «Подольск – Климовск – Домодедово – аэропорт «Домодедово» – Константиново – Раменское» городского округа Домодедово Московской области
Чертеж границы зоны планируемого размещения линейного объекта



Проект планировки территории для строительства участка линии рельсового скоростного пассажирского транспорта «Москва (ст. м. Царицыно) – аэропорт Домодедово» от улицы Центральная села Колычево до линии кольцевого трамвая «Подольск – Климовск – Домодедово – аэропорт «Домодедово» – Константиново – Раменское» городского округа Домодедово Московской области
Чертеж границы зоны планируемого размещения линейного объекта



Проект планировки территории для строительства участка линии рельсового скоростного пассажирского транспорта «Москва (ст. м. Царицыно) – аэропорт Домодедово» от улицы Центральная села Колычево до линии кольцевого трамвая «Подольск – Климовск – Домодедово – аэропорт «Домодедово» – Константиново – Раменское» городского округа Домодедово Московской области
Чертеж границы зоны планируемого размещения линейного объекта



Проект планировки территории для строительства участка линии рельсового скоростного пассажирского транспорта «Москва (ст. м. Царицыно) – аэропорт Домодедово» от улицы Центральная села Колычево до линии кольцевого трамвая «Подольск – Климовск – Домодедово – аэропорт «Домодедово» – Константиново – Раменское» городского округа Домодедово Московской области
Чертеж границы зоны планируемого размещения линейного объекта

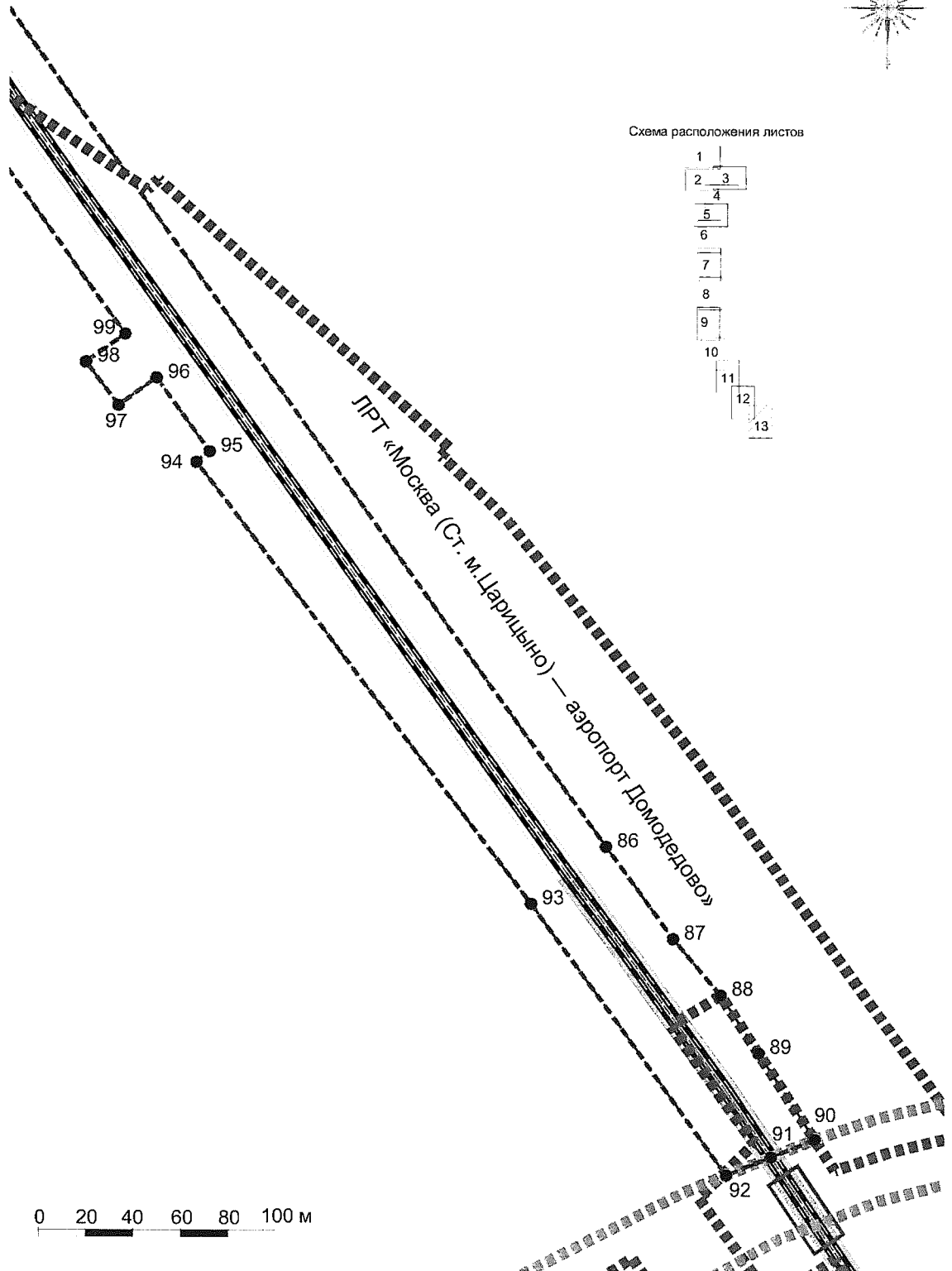


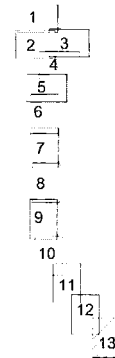
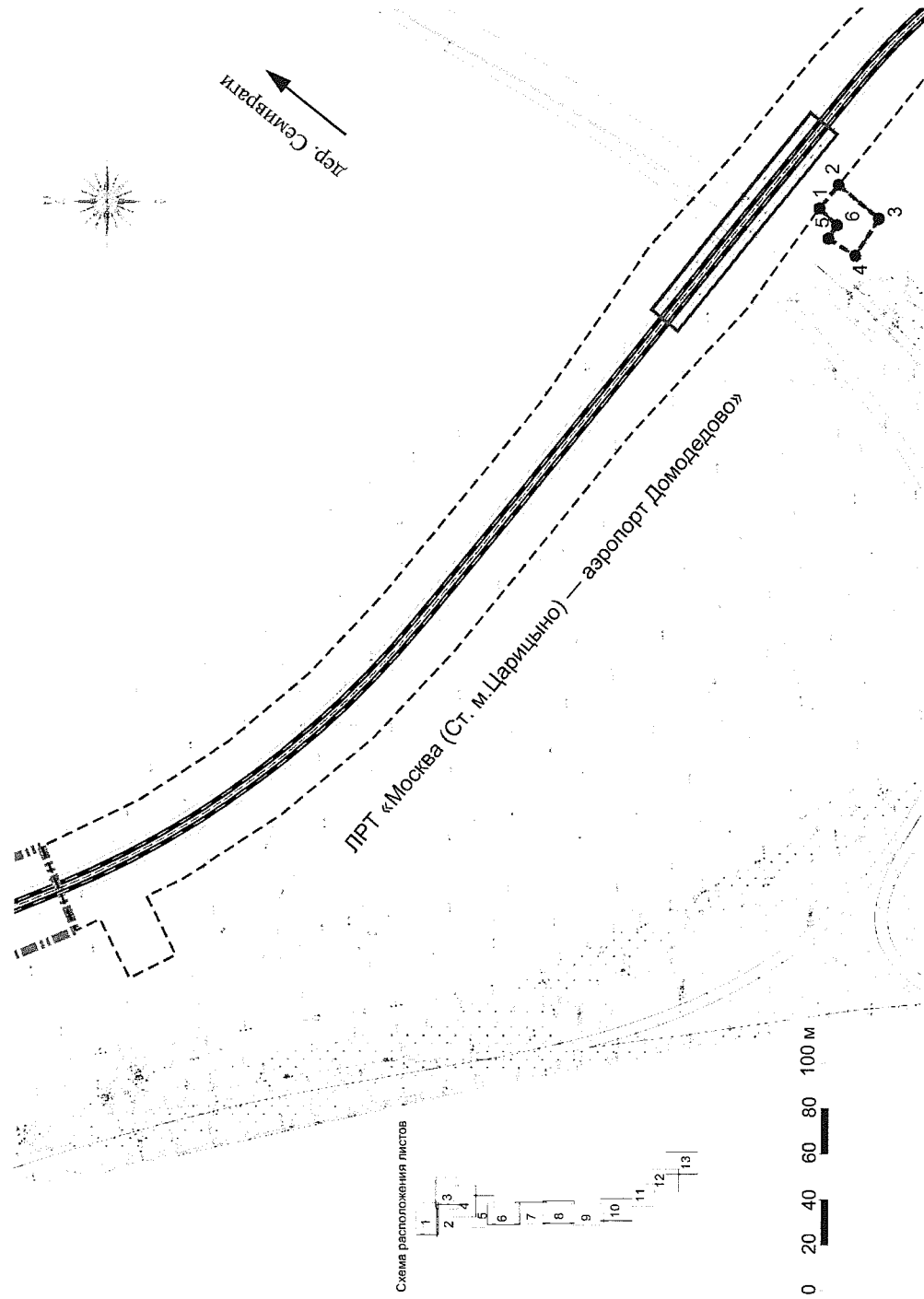


Схема расположения листов



Проект планировки территории для строительства участка линии рельсового скоростного пассажирского транспорта «Москва (ст. м. Царицыно) – аэропорт Домодедово» от улицы Центральная села Кольчехо до линии кольцевого трамвая «Подольск – Климовск – Домодедово – аэропорт «Домодедово» – Константиново – Раменское» городского округа Домодедово Московской области

Чертеж границ зон планируемого размещения линейных объектов, подлежащих реконструкции в связи с изменением их местоположения



Проект планировки территории для строительства участка линии рельсового скоростного пассажирского транспорта «Москва (ст. м. Царицыно) – аэропорт Домодедово» от улицы Центральная села Кольчехово до линии кольцевого трамвая «Подольск – Климовск – Домодедово – аэропорт «Домодедово» – Раменское» – Константиново – Раменское» городского округа Домодедово Московской области

Чертеж границ зон планируемого размещения линейных объектов, подлежащих реконструкции в связи с изменением их местоположения


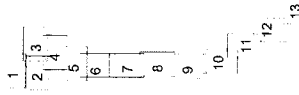
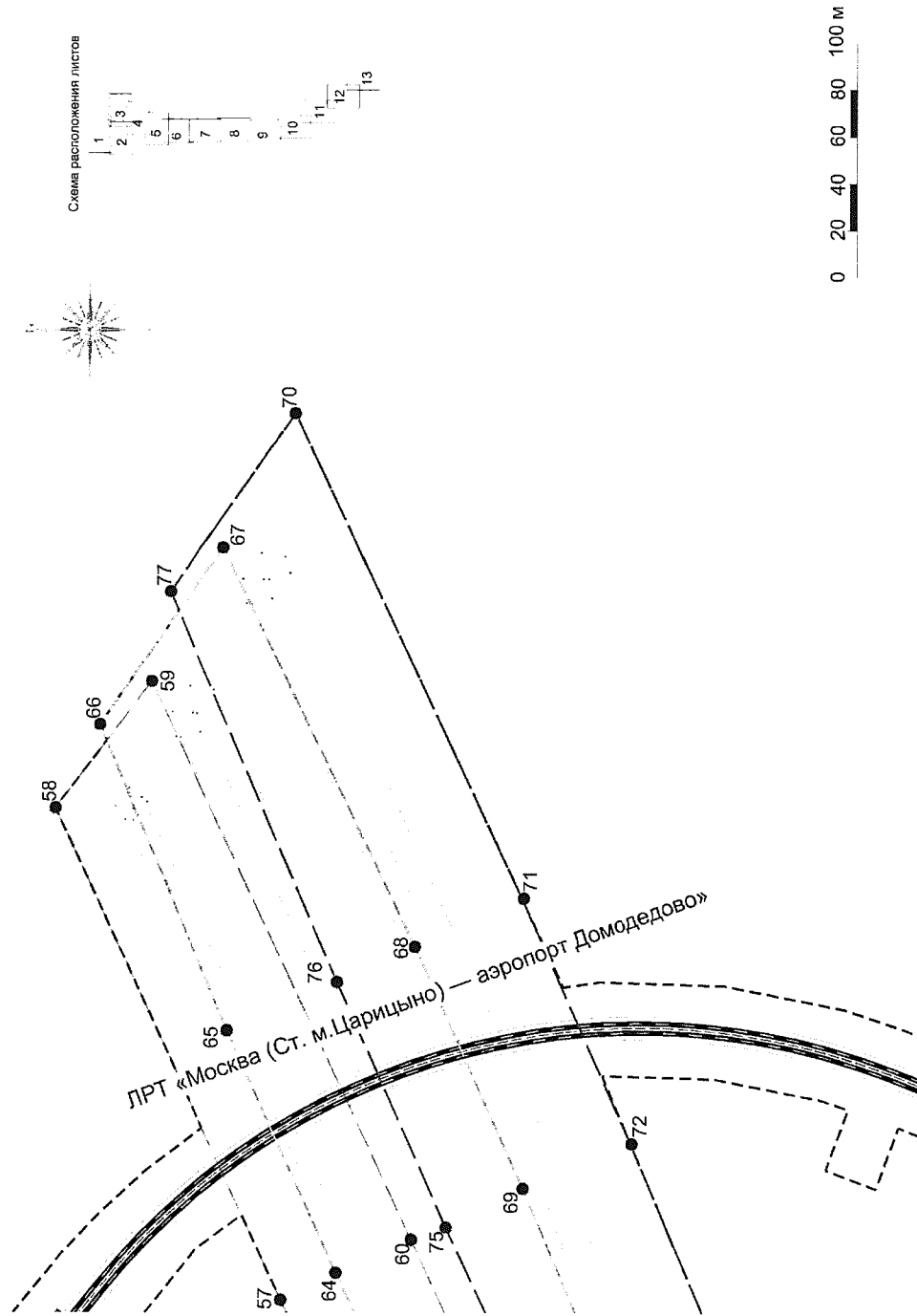


Схема расположения листов



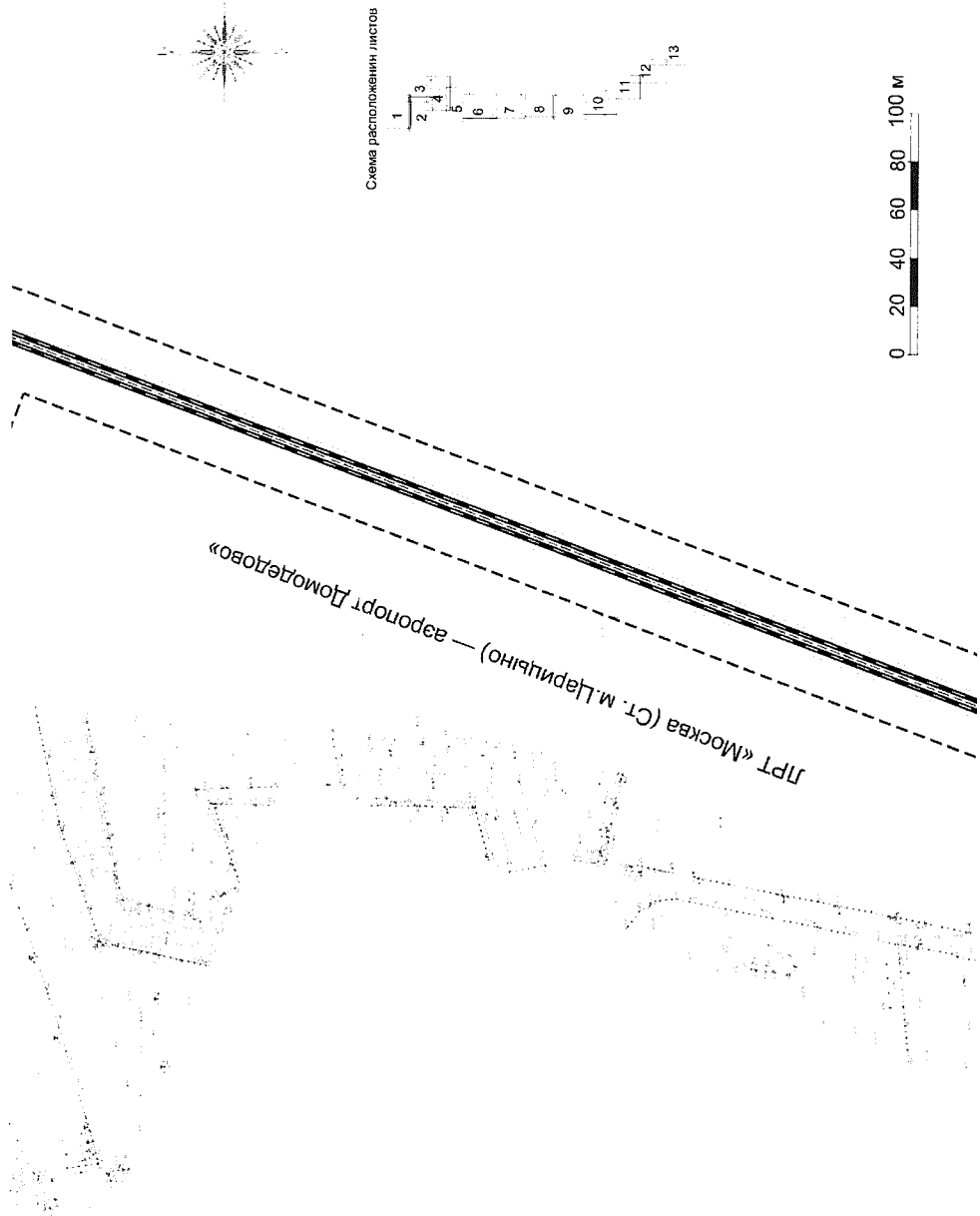
Проект планировки территории для строительства участка линии рельсового скоростного пассажирского транспорта «Москва (ст. м. Царицыно) – аэропорт Домодедово» от улицы Центральная села Кольчехово до линии кольцевого трамвая «Подольск – Климовск – Домодедово – аэропорт «Домодедово» – Константиново – Раменское» городского округа Домодедово Московской области

Чертеж границ зон планируемого размещения линейных объектов, подлежащих реконструкции в связи с изменением их местоположения



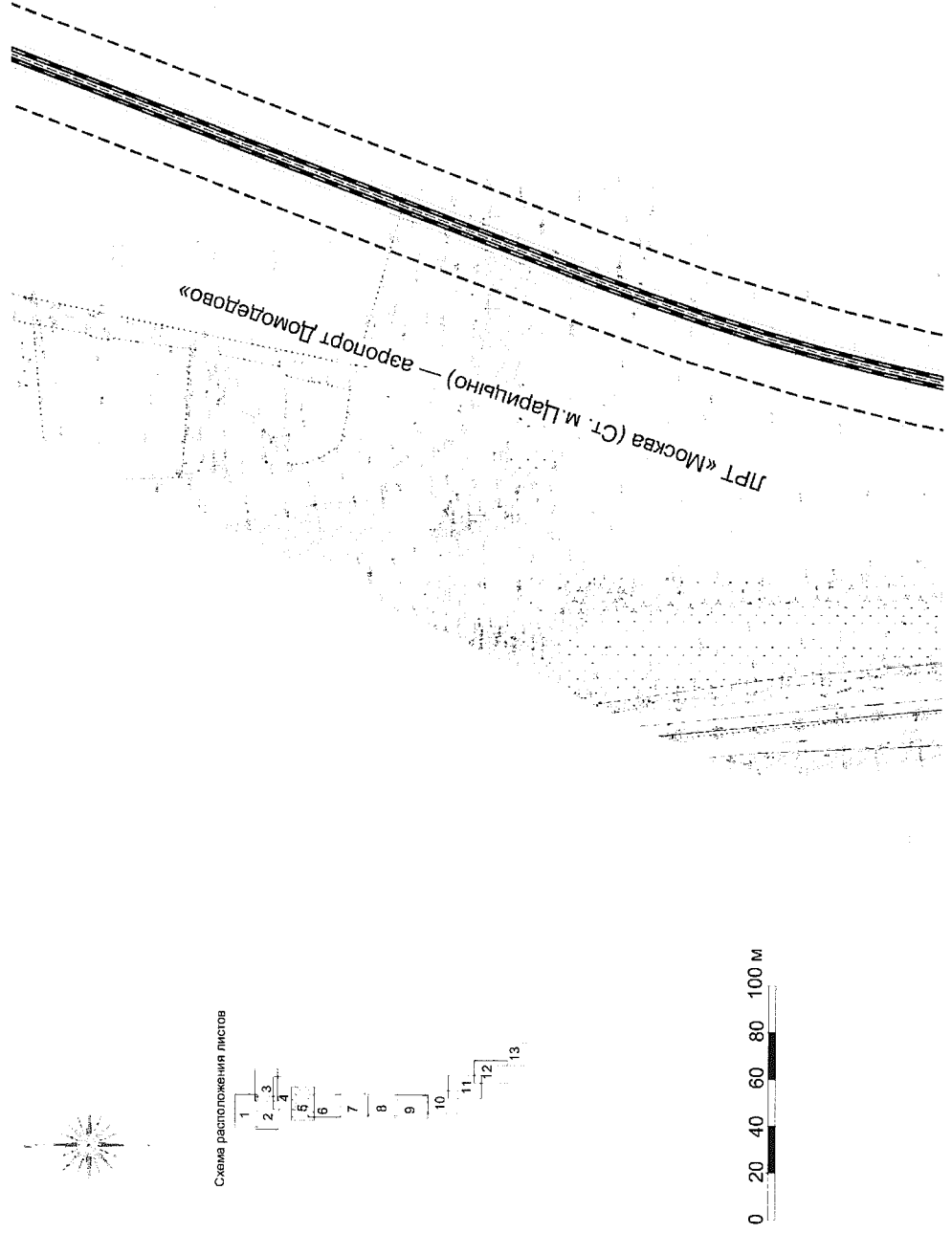
Проект планировки территории для строительства участка линии рельсового скоростного пассажирского транспорта «Москва (ст. м. Царицыно) – аэропорт Домодедово» от улицы Центральная села Кольчьево до линии кольцевого трамвая «Подольск – Климовск – Домодедово – аэропорт «Домодедово» – Константиново – Раменское» городского округа Домодедово Московской области

Чертеж границ зон планируемого размещения линейных объектов, подлежащих реконструкции в связи с изменением их местоположения



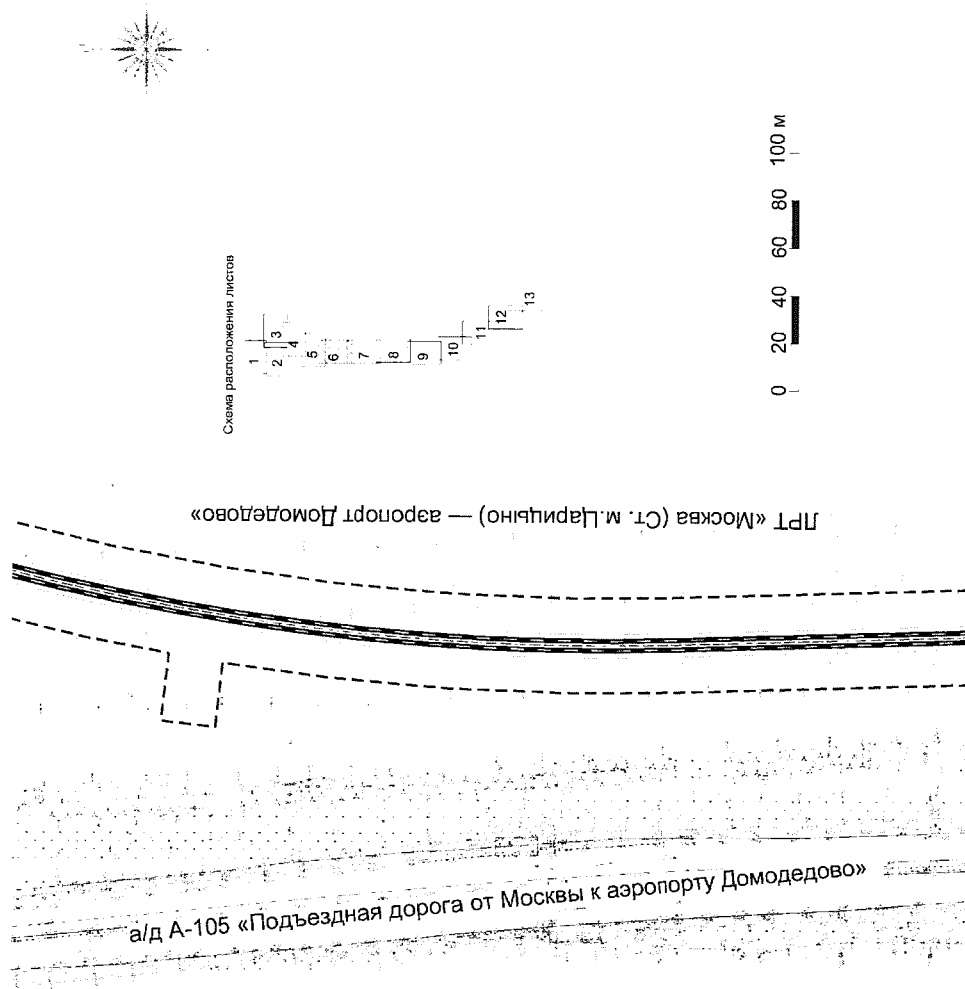
Проект планировки территории для строительства участка линии рельсового скоростного пассажирского транспорта «Москва (ст. м. Царицыно) – аэропорт Домодедово» от улицы Центральная села Кольцево до линии кольцевого трамвая «Подольск – Климовск – Домодедово – аэропорт «Домодедово» – Константиново – Раменское» городского округа Домодедово Московской области

Чертеж границ зон планируемого размещения линейных объектов, подлежащих реконструкции в связи с изменением их местоположения




Проект планировки территории для строительства участка линии рельсового скоростного пассажирского транспорта «Москва (ст. м. Царицыно) – аэропорт Домодедово» от улицы Центральная села Кольчехо до линии кольцевого трамвая «Подольск – Климовск – Домодедово – аэропорт «Домодедово» – Константиново – Раменское» городского округа Домодедово Московской области

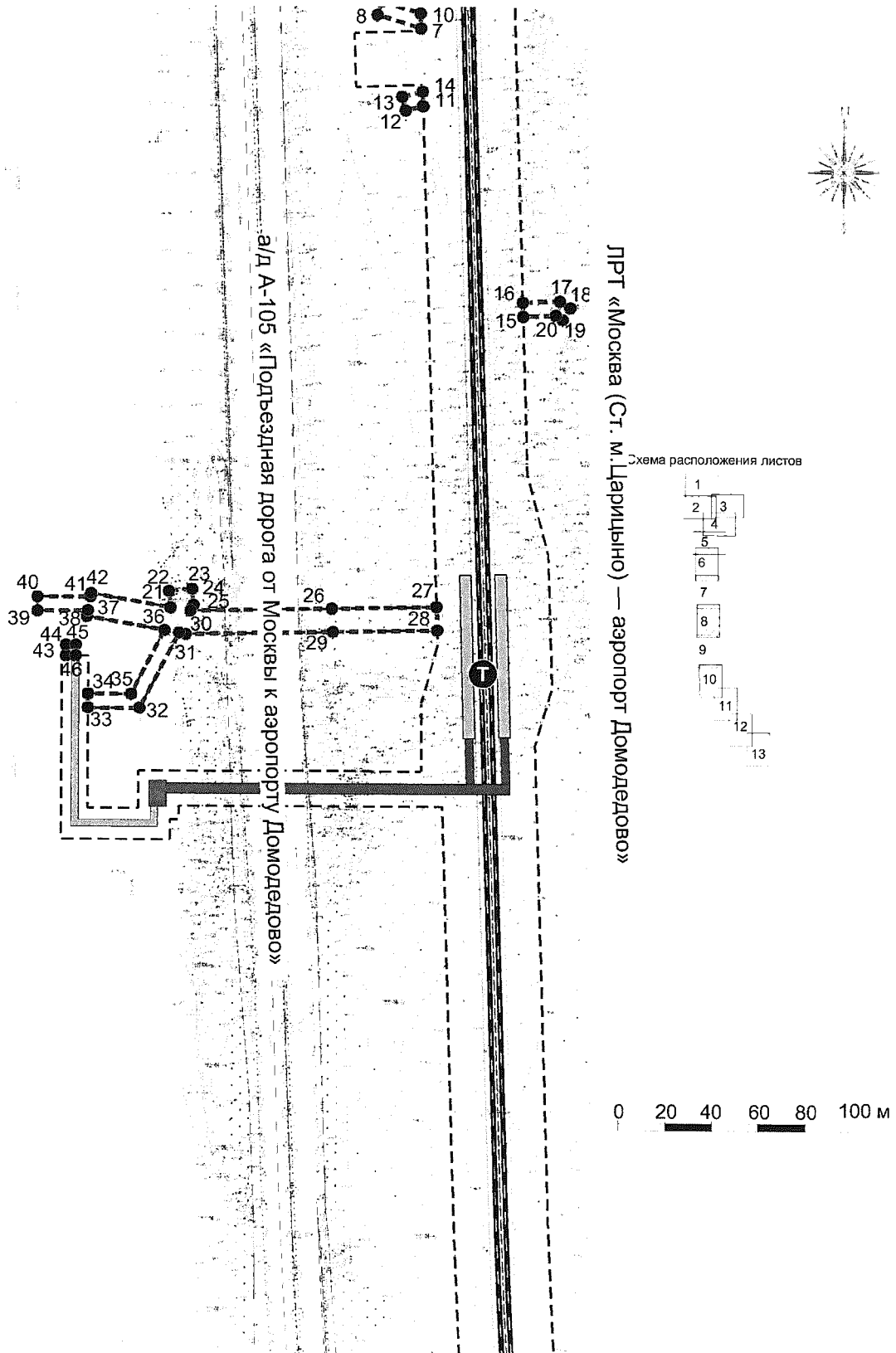
Чертеж границ зон планируемого размещения линейных объектов, подлежащих реконструкции в связи с изменением их местоположения



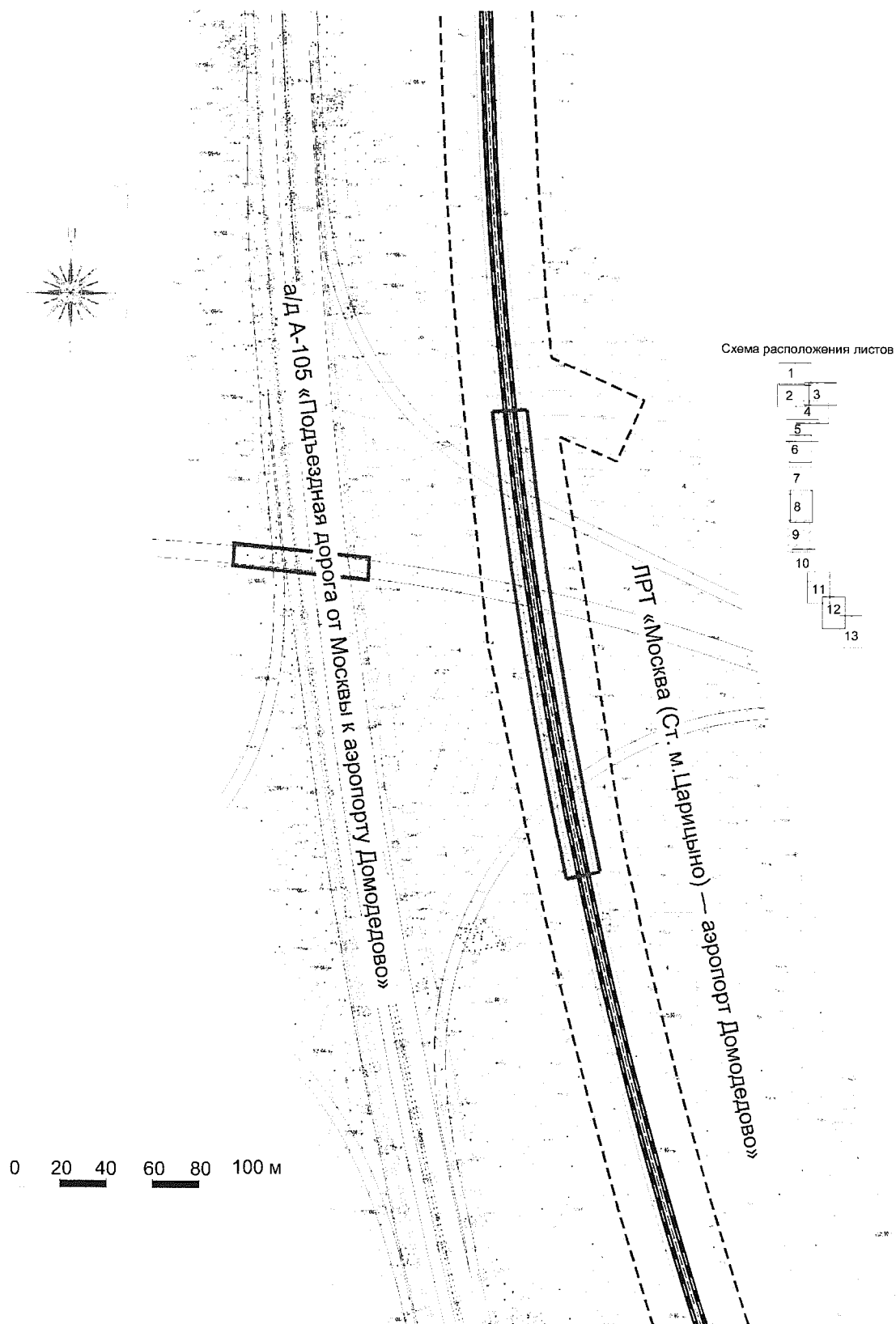
**Проект планировки территории для строительства участка линии рельсового
 скоростного пассажирского транспорта «Москва (ст. м. Царицыно) – аэропорт
 Домодедово» от улицы Центральная села Колычево до линии кольцевого трамвая
 «Подольск – Климовск – Домодедово – аэропорт «Домодедово» – Константиново –
 Раменское» городского округа Домодедово Московской области
 Чертеж границ зон планируемого размещения линейных объектов,
 подлежащих реконструкции в связи с изменением их местоположения**



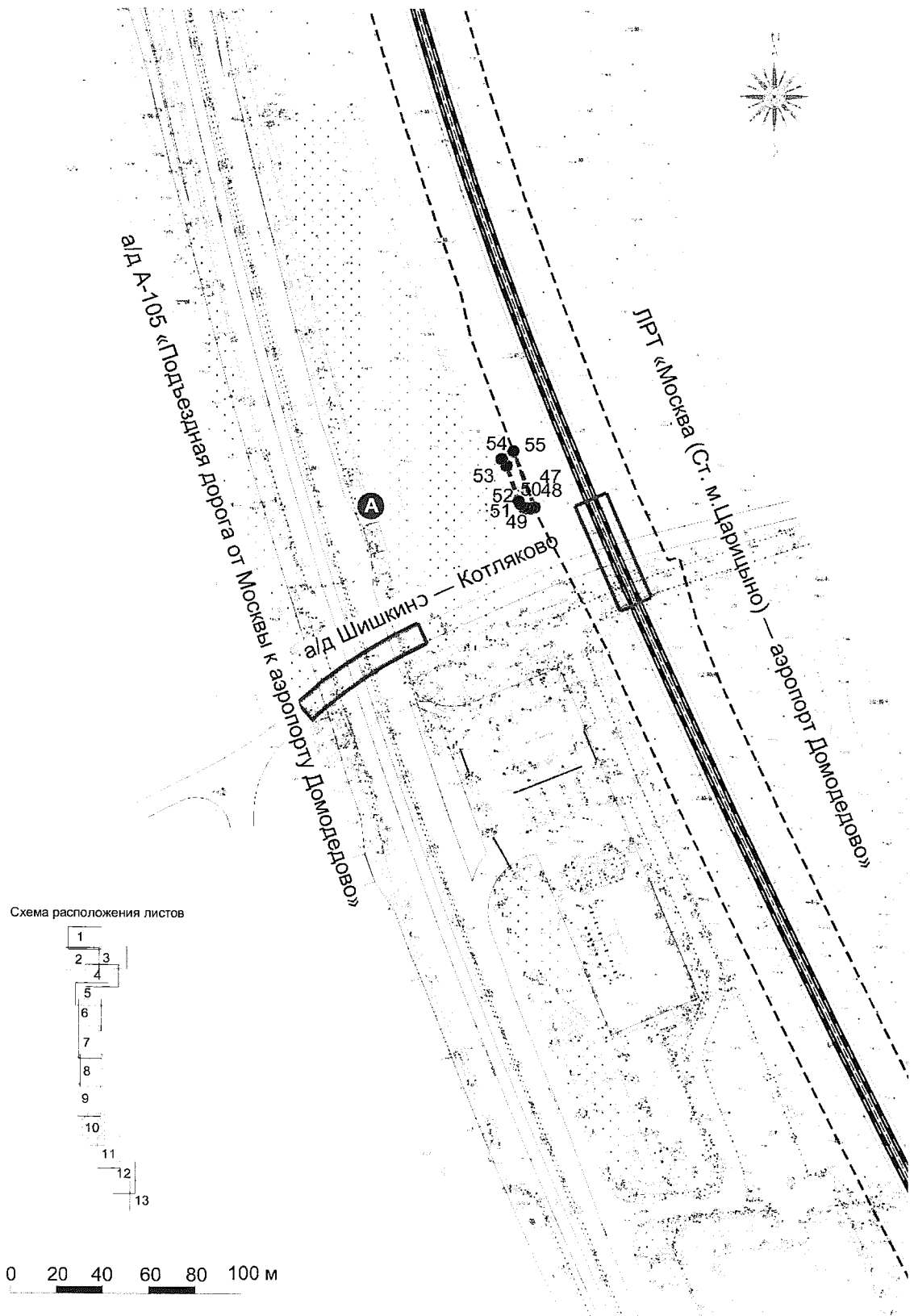
Проект планировки территории для строительства участка линии рельсового скоростного пассажирского транспорта «Москва (ст. м. Царицыно) – аэропорт Домодедово» от улицы Центральная села Колычево до линии кольцевого трамвая «Подольск – Климовск – Домодедово – аэропорт «Домодедово» – Константиново – Раменское» городского округа Домодедово Московской области
Чертеж границ зон планируемого размещения линейных объектов, подлежащих реконструкции в связи с изменением их местоположения



Проект планировки территории для строительства участка линии рельсового скоростного пассажирского транспорта «Москва (ст. м. Царицыно) – аэропорт Домодедово» от улицы Центральная села Колычево до линии кольцевого трамвая «Подольск – Климовск – Домодедово – аэропорт «Домодедово» – Константиново – Раменское» городского округа Домодедово Московской области
Чертеж границ зон планируемого размещения линейных объектов, подлежащих реконструкции в связи с изменением их местоположения



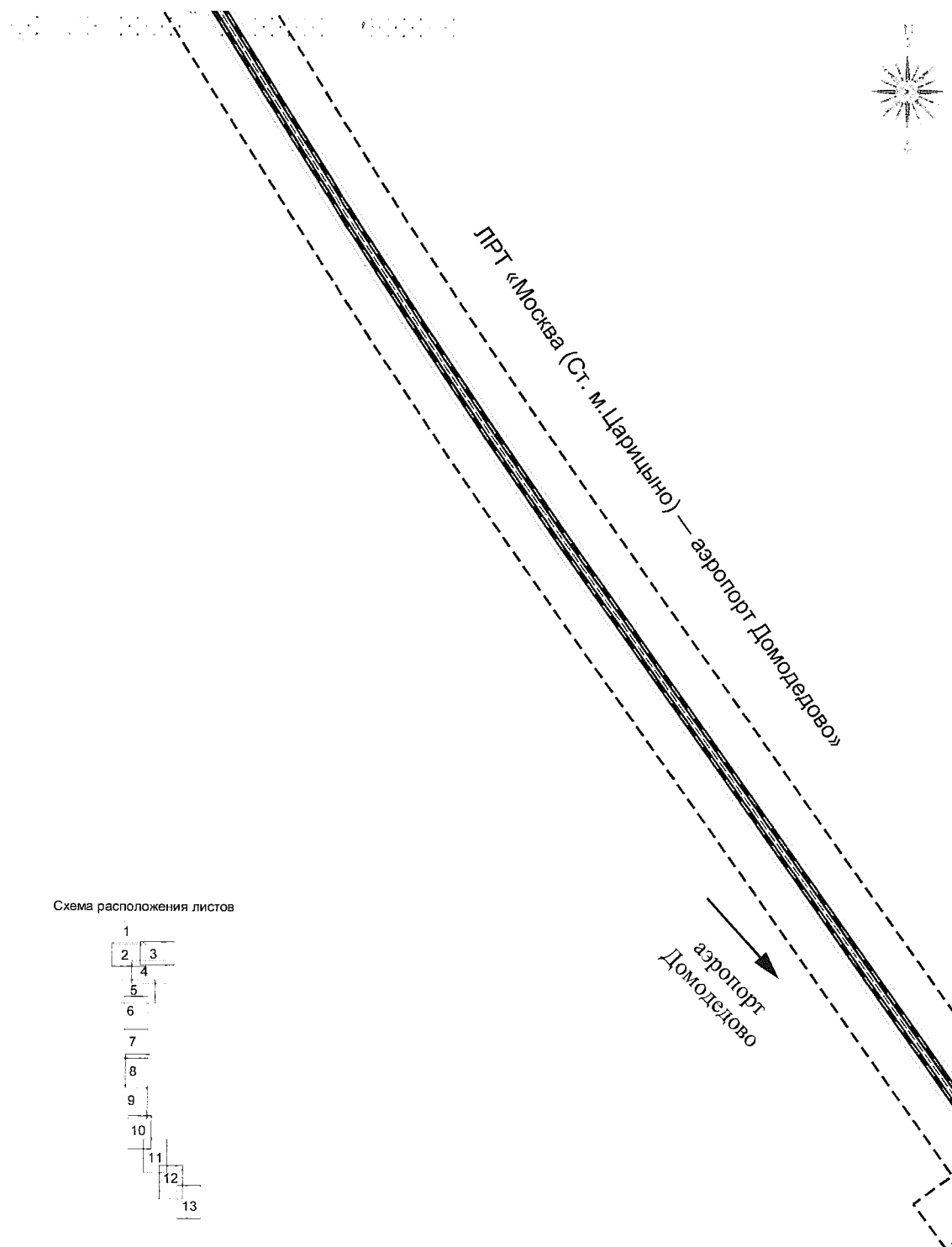
Проект планировки территории для строительства участка линии рельсового скоростного пассажирского транспорта «Москва (ст. м. Царицыно) – аэропорт Домодедово» от улицы Центральная села Колычево до линии кольцевого трамвая «Подольск – Климовск – Домодедово – аэропорт «Домодедово» – Константиново – Раменское» городского округа Домодедово Московской области
Чертеж границ зон планируемого размещения линейных объектов, подлежащих реконструкции в связи с изменением их местоположения



Проект планировки территории для строительства участка линии рельсового скоростного пассажирского транспорта «Москва (ст. м. Царицыно) – аэропорт Домодедово» от улицы Центральная села Колычево до линии кольцевого трамвая «Подольск – Климовск – Домодедово – аэропорт «Домодедово» – Константиново – Раменское» городского округа Домодедово Московской области
Чертеж границ зон планируемого размещения линейных объектов, подлежащих реконструкции в связи с изменением их местоположения



Проект планировки территории для строительства участка линии рельсового скоростного пассажирского транспорта «Москва (ст. м. Царицыно) – аэропорт Домодедово» от улицы Центральная села Колычево до линии кольцевого трамвая «Подольск – Климовск – Домодедово – аэропорт «Домодедово» – Константиново – Раменское» городского округа Домодедово Московской области
Чертеж границ зон планируемого размещения линейных объектов, подлежащих реконструкции в связи с изменением их местоположения



0 20 40 60 80 100 м

Проект планировки территории для строительства участка линии рельсового скоростного пассажирского транспорта «Москва (ст. м. Царицыно) – аэропорт Домодедово» от улицы Центральная села Колычево до линии кольцевого трамвая «Подольск – Климовск – Домодедово – аэропорт «Домодедово» – Константиново – Раменское» городского округа Домодедово Московской области
Чертеж границ зон планируемого размещения линейных объектов, подлежащих реконструкции в связи с изменением их местоположения

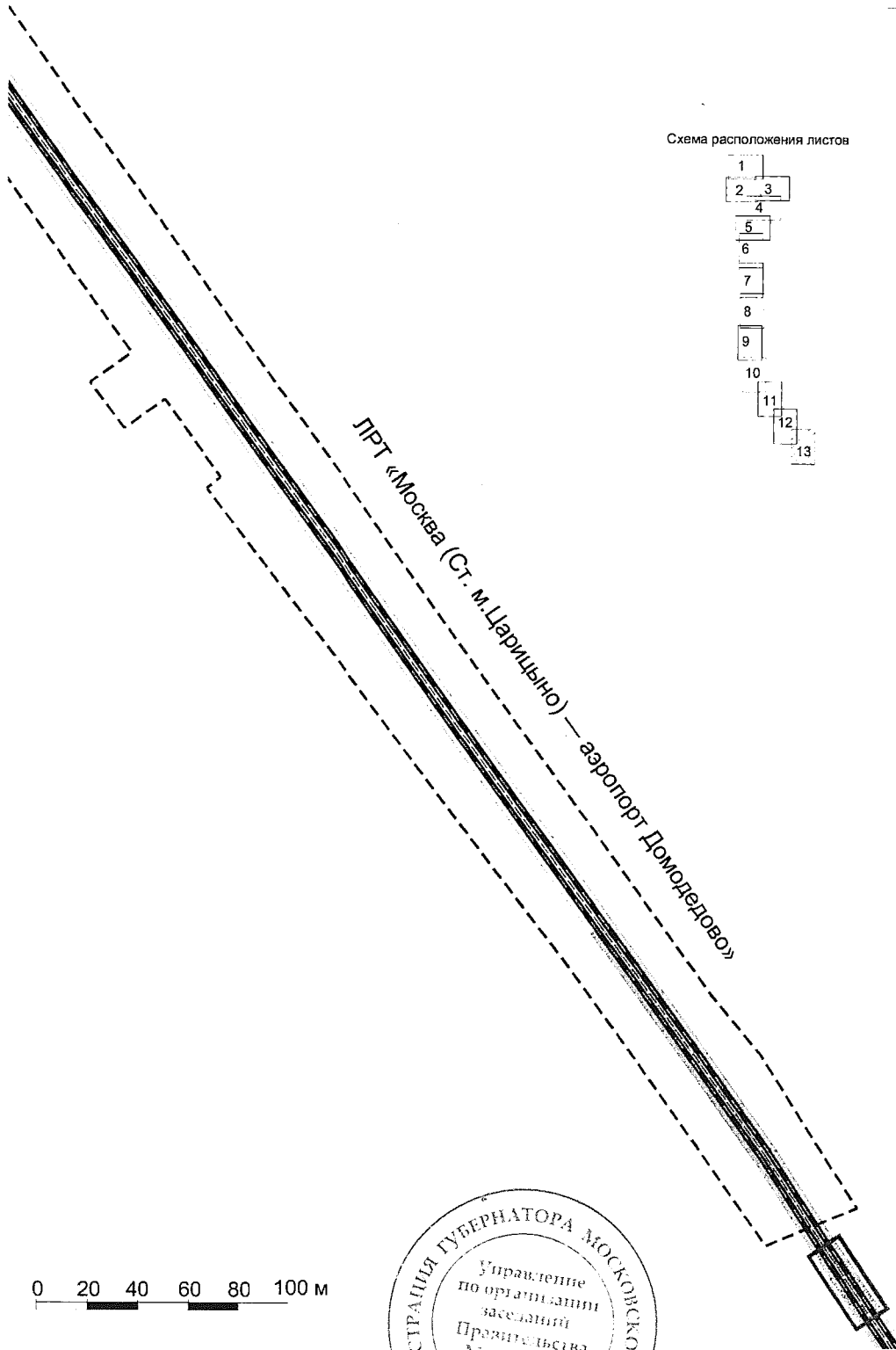

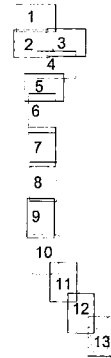


Схема расположения листов



0 20 40 60 80 100 м

