



**ПРАВИТЕЛЬСТВО  
МОСКОВСКОЙ ОБЛАСТИ**

**ПОСТАНОВЛЕНИЕ**

23.09.2021 № 916/32

г. Красногорск

Об утверждении документации по планировке территории для строительства подъездной автомобильной дороги к садоводческим некоммерческим товариществам: «Родничок», «Рыжик», «Старица», «Белая дача» в Городском округе Коломна Московской области

В соответствии с Градостроительным кодексом Российской Федерации, Законом Московской области № 36/2007-ОЗ «О Генеральном плане развития Московской области», Схемой территориального планирования транспортного обслуживания Московской области, утвержденной постановлением Правительства Московской области от 25.03.2016 № 230/8 «Об утверждении Схемы территориального планирования транспортного обслуживания Московской области», Адресной инвестиционной программой города Москвы на 2020-2023 годы, утвержденной постановлением Правительства Москвы от 03.11.2020 № 1871-ПП «Об Адресной инвестиционной программе города Москвы на 2020 – 2023 годы», учитывая решение Градостроительного совета Московской области от 22.06.2021, Правительство Московской области постановляет:

1. Утвердить прилагаемую документацию по планировке территории для строительства подъездной автомобильной дороги к садоводческим некоммерческим товариществам: «Родничок», «Рыжик», «Старица», «Белая дача» в Городском округе Коломна Московской области (далее – документация по планировке территории).

2. Комитету по архитектуре и градостроительству Московской области в семидневный срок со дня принятия настоящего постановления направить главе Городского округа Коломна Московской области документацию по планировке территории.

3. Главному управлению по информационной политике Московской области обеспечить официальное опубликование настоящего постановления в газете «Ежедневные новости. Подмосковье», «Информационном вестнике Правительства Московской области», размещение (опубликование) на сайте Правительства Московской области в Интернет-портале Правительства Московской области и на «Официальном интернет-портале правовой информации» ([www.pravo.gov.ru](http://www.pravo.gov.ru)).

4. Контроль за выполнением настоящего постановления возложить на заместителя Председателя Правительства Московской области Фомина М.А.

Первый Вице-губернатор  
Московской области – Председатель  
Правительства Московской области



И.Н. Габдрахманов

УТВЕРЖДЕНА  
постановлением Правительства  
Московской области  
от 23.09.2021 № 916/32

**Документация по планировке территории для строительства подъездной  
автомобильной дороги к садоводческим некоммерческим товариществам:  
«Родничок», «Рыжик», «Старица», «Белая дача» в Городском округе Коломна  
Московской области**

Документация по планировке территории для строительства подъездной автомобильной дороги к садоводческим некоммерческим товариществам: «Родничок», «Рыжик», «Старица», «Белая дача» в Городском округе Коломна Московской области (далее – документация по планировке территории) подготовлена в соответствии с Градостроительным кодексом Российской Федерации, Схемой территориального планирования транспортного обслуживания Московской области, утвержденной постановлением Правительства Московской области от 25.03.2016 № 230/8 «Об утверждении Схемы территориального планирования транспортного обслуживания Московской области, Адресной инвестиционной программой города Москвы на 2020 – 2023 годы, утвержденной постановлением Правительства Москвы от 03.11.2020 № 1871-ПП «Об Адресной инвестиционной программе города Москвы на 2020 – 2023 годы», на основании распоряжения Комитета по архитектуре и градостроительству Московской области от 03.02.2021 № 27РВ-36 «О подготовке документации по планировке территории для строительства подъездной автомобильной дороги к садоводческим некоммерческим товариществам: «Родничок», «Рыжик», «Старица», «Белая дача» в городском округе Озёры Московской области» (в редакции распоряжения Комитета по архитектуре и градостроительству Московской области от 20.08.2021 № 27РВ-288 «О внесении изменений в распоряжение Комитета по архитектуре и градостроительству Московской области от 04.02.2021 № 27РВ-36 «О подготовке документации по планировке территории для строительства подъездной автомобильной дороги к садоводческим некоммерческим товариществам: «Родничок», «Рыжик», «Старица», «Белая дача» в городском округе Озёры Московской области».

Документация по планировке территории подготовлена обществом с ограниченной ответственностью «ТрансИнжПроект» на основании государственного контракта № РМР/19-2-4-ПИР/ТЗ от 03.09.2019 с государственным казенным учреждением города Москвы «Развитие Московского региона».

Документация по планировке территории подготовлена с учетом документов территориального планирования, результатов инженерных изысканий и проектных решений, в соответствии с требованиями технических регламентов.

Документация по планировке территории подготовлена в составе проекта планировки территории и проекта межевания территории.

Проект планировки территории подготовлен в целях выделения элементов планировочной структуры, установления границ территорий общего пользования, границ зон планируемого размещения объектов капитального строительства, определения характеристик планируемого развития территории.

Проект межевания территории подготовлен в целях определения местоположения границ образуемых и изменяемых земельных участков.

1. Проект планировки территории.

Проект планировки территории состоит из основной части, которая подлежит утверждению и материалов по ее обоснованию.

Основная часть проекта планировки территории включает в себя:

Раздел 1. Положение о размещении линейного объекта, в котором приведены: наименование, основные характеристики и назначение планируемого для размещения линейного объекта;

перечень городских округов в составе Московской области, населенных пунктов, на территории которых устанавливается зона планируемого размещения линейного объекта;

перечень координат характерных точек границы зоны планируемого размещения линейного объекта;

перечень координат характерных точек границ зон планируемого размещения линейных объектов, подлежащих реконструкции в связи с изменением их местоположения;

предельные параметры разрешенного строительства, реконструкции объектов капитального строительства, входящих в состав линейного объекта в границах зоны его планируемого размещения;

информация о необходимости осуществления мероприятий по защите сохраняемых объектов капитального строительства (здания, строения, сооружения, объекты, строительство которых не завершено), существующих и строящихся на момент подготовки проекта планировки территории, а также объектов капитального строительства, планируемых к строительству

в соответствии с ранее утвержденной документацией по планировке территории, от возможного негативного воздействия в связи с размещением линейного объекта;

информация о необходимости осуществления мероприятий по сохранению объектов культурного наследия от возможного негативного воздействия в связи с размещением линейного объекта;

информация о необходимости осуществления мероприятий по защите территории от чрезвычайных ситуаций природного и техногенного характера, в том числе по обеспечению пожарной безопасности и гражданской обороне;

информация о необходимости осуществления мероприятий по охране окружающей среды;

перечень координат характерных точек красных линий (приложение к чертежу красных линий).

Раздел 2. Графическую часть, включающую в себя:

чертежи красных линий;

чертежи границ зон планируемого размещения линейного объекта;

чертежи границ зон планируемого размещения линейных объектов, подлежащих реконструкции в связи с изменением их местоположения.

Материалы по обоснованию проекта планировки территории включают в себя:

1) графическую часть, включающую в себя:

схему расположения элементов планировочной структуры;

схему использования территории в период подготовки проекта планировки территории;

схему организации улично-дорожной сети и движения транспорта;  
схему размещения инженерных сетей и сооружений;  
схему вертикальной планировки, инженерной подготовки и инженерной защиты территории;

схему границ зон с особыми условиями использования территорий, особо охраняемых природных территорий, лесничеств;

схему границ территорий, подверженных риску возникновения чрезвычайных ситуаций природного и техногенного характера;

схему конструктивных и планировочных решений, планируемые поперечные профили.

2) пояснительную записку.

2. Проект межевания территории.

Проект межевания территории состоит из основной части, которая подлежит утверждению, и материалов по обоснованию этого проекта.

Основная часть проекта межевания территории включает в себя:

Раздел 1. Текстовую часть, в которой приведены:

перечень и сведения о площади образуемых земельных участков;

перечень и сведения о виде разрешенного использования лесного участка, количественных и качественных характеристиках лесного участка;

каталог координат поворотных точек границ образуемых земельных участков;

площади в границах публичных сервитутов (планируемых);

координаты поворотных точек границ публичных сервитутов (планируемых);

Раздел 2. Чертеж межевания территории, на котором отображены:

границы планируемых и существующих элементов планировочной структуры;

красные линии, утвержденные в составе проекта планировки территории;

границы образуемых и (или) изменяемых земельных участков, условные номера образуемых земельных участков, в том числе в отношении которых предполагаются их резервирование и (или) изъятие для государственных или муниципальных нужд.

Материалы по обоснованию проекта межевания территории включают в себя чертежи и пояснительную записку.

**Проект планировки территории**  
**Раздел 1. Положение о размещении линейного объекта**

**Наименование, основные характеристики и назначение планируемого  
для размещения линейного объекта**

Планируемая автомобильная дорога (далее – линейный объект) является элементом сети автомобильных дорог регионального значения и обеспечивает подъезд к территории садоводческих некоммерческих товариществ: «Родничок», «Рыжик», «Старица», «Белая дача» в Городском округе Коломна Московской области.

Основные характеристики линейного объекта:

Таблица 1

Наименование показателя	Значение
Протяженность, км	6,794
Категория автомобильной дороги	IV
Расчетная скорость движения, км/ч	80
Число полос движения, шт.	2
Ширина проезжей части, м	3,0 x 2
Тип дорожной одежды	облегченный
Движение наземного общественного транспорта	предусмотрено
Остановочные пункты общественного транспорта	предусмотрены
Ширина тротуаров и пешеходных дорожек, м	не предусмотрены

Документацией по планировке предусмотрено:

- строительство подъездной автомобильной дороги к садоводческим товариществам по параметрам IV технической категории с 2 полосами движения;
- организация остановочных пунктов общественного транспорта и разворотных площадок перед въездом на территорию садоводческих товариществ;
- устройство переходно-скоростной полосы в точке технологического примыкания к существующей дорожной сети и наружного освещения на данном участке;
- организация водоотведения со строящейся автомобильной дороги;
- устройство локальных очистных сооружений (системы фильтр-патрон) для очистки поверхностного стока со строящейся автомобильной дороги.

**Перечень городских округов в составе Московской области, населенных пунктов,  
на территории которых устанавливается зона планируемого  
размещения линейного объекта**

Зона планируемого размещения устанавливается на территории Городского округа Коломна Московской области (в соответствии с Законом Московской области №181/2020-ОЗ «О преобразовании городского округа Озёры Московской области и Коломенского городского округа Московской области, о статусе и установлении границы вновь образованного муниципального образования», ранее в границах городского округа Озёры Московской области).

**Перечень координат характерных точек границы зоны планируемого  
размещения линейного объекта**

Характерные точки границ зон планируемого размещения линейного объекта привязываются к координатам геодезической сети в системе координат МСК-50, зона 2 (50.2).

В таблице 2 представлен перечень координат характерных точек границ зоны планируемого размещения линейного объекта.

Таблица 2

Точка	X	Y
1	378984,52	2255297,39
2	379059,88	2255302,29
3	379094,27	2255304,23
4	379171,37	2255310,10
5	379173,51	2255309,99
6	379249,39	2255313,73
7	379343,78	2255318,15
8	379435,25	2255320,90
9	379542,89	2255324,87
10	379640,63	2255328,00
11	379733,64	2255331,64
12	379854,71	2255337,62
13	380025,42	2255342,84
14	380348,90	2255346,91
15	380358,41	2255346,97
16	380383,20	2255348,08
17	380571,52	2255351,44
18	380768,14	2255355,26
19	380908,29	2255361,70
20	380910,43	2255364,13
21	380965,15	2255367,11
22	380984,97	2255368,29
23	381004,92	2255369,67
24	381024,86	2255371,26
25	381044,78	2255373,04
26	381064,68	2255375,01
27	381084,56	2255377,19
28	381104,42	2255379,56
29	381134,16	2255383,49
30	381177,48	2255389,88
31	381212,14	2255394,99
32	381232,33	2255397,72
33	381259,74	2255402,78
34	381287,07	2255409,00
35	381304,76	2255413,83
36	381323,84	2255419,82
37	381346,44	2255428,00
38	381372,28	2255438,65
39	381397,60	2255450,12
40	381434,93	2255468,07
41	381540,71	2255519,61
42	381561,00	2255529,58
43	381581,28	2255540,01
44	381601,33	2255551,31
45	381620,89	2255563,82
46	381637,56	2255576,14
47	381652,82	2255589,06
48	381667,23	2255602,93
49	381680,71	2255617,70
50	381693,21	2255633,30
51	381704,69	2255649,68
52	381715,09	2255666,76
53	381724,37	2255684,47
54	381732,50	2255702,74
55	381739,43	2255721,50
56	381745,15	2255740,66
57	381749,62	2255760,15
58	381752,83	2255779,89
59	381754,76	2255799,79
60	381755,41	2255819,77
61	381755,32	2255827,53
62	381754,66	2255842,93
63	381753,53	2255858,17
64	381752,13	2255873,24
65	381751,11	2255883,49
66	381729,21	2255881,31
67	381712,28	2255879,62
68	381716,05	2255842,30
69	381732,53	2255843,95
70	381732,70	2255841,60
71	381733,33	2255827,02
72	381733,23	2255809,79
73	381731,84	2255789,84
74	381729,08	2255770,03
75	381724,95	2255750,47
76	381719,47	2255731,24
77	381712,69	2255712,43
78	381704,61	2255694,13
79	381695,29	2255676,44
80	381684,77	2255659,44
81	381679,08	2255651,22

82	381666,85	2255635,40
83	381653,56	2255620,46
84	381639,27	2255606,47
85	381624,05	2255593,51
86	381608,41	2255581,94
87	381590,07	2255570,20
88	381570,91	2255559,42
89	381551,18	2255549,27
90	381531,07	2255539,39
91	381425,29	2255487,84
92	381388,27	2255470,04
93	381363,50	2255458,82
94	381338,49	2255448,51
95	381316,43	2255440,54
96	381297,34	2255434,58
97	381281,66	2255430,32
98	381255,36	2255424,34
99	381228,69	2255419,42
100	381201,75	2255415,21
101	381174,59	2255411,36
102	381131,12	2255405,28
103	381101,38	2255401,35
104	381081,52	2255398,98
105	381061,63	2255396,82
106	381041,73	2255394,85
107	381021,81	2255393,08
108	381001,87	2255391,51
109	380981,92	2255390,14
110	380963,95	2255389,08
111	380898,48	2255385,52
112	380892,39	2255391,83
113	380974,81	2256629,42
114	380975,36	2256629,33
115	380987,82	2256795,07
116	380989,58	2256823,23
117	380993,52	2256844,65
118	380998,49	2256864,02
119	381004,78	2256882,99
120	381012,38	2256901,49
121	381021,23	2256919,42
122	381031,30	2256936,70
123	381042,55	2256953,23
124	381054,91	2256968,95
125	381068,32	2256983,78
126	381082,73	2256997,64

127	381098,07	2257010,47
128	381114,25	2257022,22
129	381131,21	2257032,81
130	381148,86	2257042,21
131	381167,12	2257050,36
132	381185,90	2257057,23
133	381195,45	2257060,18
134	381214,84	2257065,07
135	381224,65	2257067,01
136	381244,44	2257069,86
137	381264,39	2257071,34
138	381282,31	2257071,50
139	381304,16	2257070,41
140	381315,14	2257069,44
141	381337,19	2257066,94
142	381359,39	2257063,99
143	381909,62	2256989,22
144	381931,81	2256986,14
145	381953,73	2256982,67
146	381975,30	2256978,42
147	381996,39	2256973,02
148	382013,12	2256967,56
149	382033,34	2256959,48
150	382053,26	2256950,18
151	382073,00	2256940,05
152	382092,73	2256929,45
153	382579,99	2256665,79
154	382599,66	2256655,07
155	382618,94	2256644,08
156	382637,62	2256632,49
157	382655,45	2256619,99
158	382670,99	2256607,41
159	382685,62	2256593,78
160	382699,28	2256579,18
161	382717,79	2256555,58
162	382728,73	2256538,84
163	382736,43	2256519,05
164	382806,18	2256266,45
165	382825,36	2256277,06
166	382840,92	2256285,65
167	382830,32	2256334,07
168	382813,72	2256330,46
169	382796,01	2256411,74
170	382791,13	2256433,81
171	382785,79	2256455,98



172	382779,56	2256478,14
173	382772,03	2256500,11
174	382762,52	2256522,40
175	382753,38	2256540,18
176	382743,11	2256557,35
177	382731,77	2256573,81
178	382722,65	2256585,52
179	382712,83	2256597,06
180	382698,99	2256611,50
181	382684,26	2256625,02
182	382668,69	2256637,56
183	382649,68	2256650,90
184	382630,12	2256663,03
185	382610,31	2256674,32
186	382590,46	2256685,14
187	382103,21	2256948,80
188	382083,29	2256959,49
189	382063,00	2256969,90
190	382042,15	2256979,64
191	382020,58	2256988,26
192	382002,57	2256994,14
193	381980,08	2256999,90
194	381957,50	2257004,34
195	381934,97	2257007,91
196	381912,59	2257011,02
197	381362,36	2257085,79
198	381339,95	2257088,76
199	381317,29	2257091,34
200	381305,85	2257092,34
201	381282,77	2257093,49
202	381264,58	2257093,36
203	381244,63	2257092,00
204	381224,81	2257089,36
205	381205,20	2257085,45
206	381185,88	2257080,29
207	381176,36	2257077,25
208	381157,63	2257070,25
209	381139,38	2257062,06

210	381121,70	2257052,72
211	381104,66	2257042,26
212	381088,32	2257030,72
213	381072,76	2257018,16
214	381058,04	2257004,63
215	381044,22	2256990,18
216	381031,36	2256974,87
217	381019,50	2256958,77
218	381008,71	2256941,93
219	380999,02	2256924,44
220	380990,48	2256906,36
221	380983,11	2256887,77
222	380976,95	2256868,75
223	380972,03	2256849,36
224	380967,83	2256826,53
225	380964,94	2256803,70
226	380962,92	2256780,98
227	380961,35	2256758,44
228	380870,20	2255389,62
229	380863,12	2255383,60
230	380814,68	2255380,96
231	380774,73	2255379,05
232	380734,75	2255377,68
233	380710,18	2255377,10
234	380456,17	2255372,17
235	380356,31	2255367,26
236	380114,75	2255364,41
237	379934,55	2255361,43
238	379809,37	2255356,12
239	379654,49	2255348,68
240	379498,16	2255343,80
241	379298,64	2255337,42
242	379169,52	2255331,26
243	379093,22	2255326,21
244	379058,45	2255324,24
245	378980,08	2255319,15
246	378980,86	2255315,49

**Перечень координат характерных точек границ зон планируемого размещения линейных объектов, подлежащих реконструкции в связи с изменением их местоположения**

Проектом планировки территории не предусмотрен перенос (переустройство) из зоны планируемого размещения объекта улично-дорожной сети прочих линейных объектов:

- чертеж границ зон планируемого размещения линейных объектов, подлежащих реконструкции в связи с изменением их местоположения, – не разрабатывался;
- перечень координат характерных точек границ зон планируемого размещения линейных объектов, подлежащих реконструкции в связи с изменением их местоположения, – не разрабатывался

**Предельные параметры разрешенного строительства, реконструкции объектов капитального строительства, входящих в состав линейного объекта в границах зоны его планируемого размещения**

Предельные параметры разрешенного строительства, реконструкции объектов капитального строительства, входящих в состав линейных объектов в границах зон их планируемого размещения, не устанавливаются.

**Информация о необходимости осуществления мероприятий по защите сохраняемых объектов капитального строительства (здания, строения, сооружения, объекты, строительство которых не завершено), существующих и строящихся на момент подготовки проекта планировки территории, а также объектов капитального строительства, планируемых к строительству в соответствии с ранее утвержденной документацией по планировке территории, от возможного негативного воздействия в связи с размещением линейного объекта**

Существующие объекты капитального строительства при размещении проектируемого объекта улично-дорожной сети не затрагиваются. Осуществление мероприятий по защите сохраняемых объектов капитального строительства не требуется.

**Информация о необходимости осуществления мероприятий по сохранению объектов культурного наследия от возможного негативного воздействия в связи с размещением линейного объекта**

В границах территории, в отношении которой осуществляется подготовка проекта планировки территории, отсутствуют объекты культурного наследия, включенные в Единый государственный реестр объектов культурного наследия народов Российской Федерации и выявленные объекты культурного наследия.

В соответствии со статьей 36 Федерального закона от 25.06.2002 № 73-ФЗ «Об объектах культурного наследия (памятниках истории и культуры) народов Российской Федерации», в случае обнаружения в ходе проведения изыскательских, проектных, земляных, строительных, мелиоративных, хозяйственных работ, указанных в статье 30 Федерального закона от 25.06.2002 № 73-ФЗ, работ по использованию лесов и иных работ объекта, обладающего признаками объекта культурного наследия, в том числе объекта археологического наследия, заказчик указанных работ, технический заказчик (застройщик) объекта капитального строительства, лицо, проводящие указанные работы, обязаны незамедлительно приостановить указанные работы и в течение трех дней со дня обнаружения такого объекта направить в региональный орган охраны объектов культурного наследия письменное заявление об обнаруженном объекте культурного наследия.

**Информация о необходимости осуществления мероприятий по защите территории от чрезвычайных ситуаций природного и техногенного характера, в том числе по обеспечению пожарной безопасности и гражданской обороне**

Необходимость осуществления мероприятий по защите территории от чрезвычайных ситуаций природного и техногенного характера, в том числе по обеспечению пожарной безопасности и гражданской обороне отсутствует. Территория, в отношении которой осуществляется подготовка документации по планировке территории не попадает в зоны возможного радиоактивного, химического, биологического заражения и зоны действия поражающих факторов при авариях на потенциально опасных объектах, а также в зоны возможного затопления.

**Информация о необходимости осуществления мероприятий по охране окружающей среды**

Перечень мероприятий по охране окружающей среды приведен в таблице 3.

Таблица 3

№ п/п	Тип мероприятий	Мероприятия по охране окружающей среды
1	Мероприятия по защите водных объектов от загрязнения	Очистка стоков на планируемых локальных очистных сооружениях
2	Мероприятия по охране почвенного покрова	Восстановление растительного слоя, нарушенного при строительстве, регулярная механическая уборка проезжей части.

**Перечень координат характерных точек красных линий  
(приложение к чертежам красных линий)**

Характерные точки границ расчета красных линий привязываются к координатам геодезической сети в системе координат МСК-50, зона 2 (50.2) для последующей разработки красных линий на прилегающих участках улиц и дорог.

В таблице 4 приведен перечень координат характерных точек красных линий.

Таблица 4

Точка	X	Y
1	379002,46	2255298,56
2	379059,88	2255302,29
3	379094,27	2255304,23
4	379115,50	2255305,85
5	379130,45	2255306,98
6	379171,37	2255310,10
7	379173,51	2255309,99
8	379343,78	2255318,15
9	379435,25	2255320,90
10	379542,89	2255324,87
11	379640,63	2255328,00
12	379733,64	2255331,64
13	379854,71	2255337,62
14	380025,42	2255342,84
15	380358,41	2255346,97
16	380571,52	2255351,44
17	380768,14	2255355,26
18	380908,29	2255361,70
19	380910,43	2255364,13
20	380965,15	2255367,11
21	381004,91	2255369,44
22	381044,78	2255373,04
23	381064,68	2255375,01

24	381084,56	2255377,19
25	381104,42	2255379,56
26	381134,16	2255383,49
27	381212,14	2255394,99
28	381232,33	2255397,72
29	381259,74	2255402,78
30	381287,07	2255409,00
31	381304,76	2255413,83
32	381323,84	2255419,82
33	381346,44	2255428,00
34	381372,28	2255438,65
35	381397,60	2255450,12
36	381434,93	2255468,07
37	381561,05	2255529,48
38	381581,28	2255540,01
39	381601,33	2255551,31
40	381620,89	2255563,82
41	381637,56	2255576,14
42	381652,82	2255589,06
43	381667,23	2255602,93
44	381680,71	2255617,70
45	381693,21	2255633,30
46	381704,69	2255649,68
47	381715,09	2255666,76
48	381724,37	2255684,47
49	381732,50	2255702,74
50	381739,43	2255721,50
51	381745,15	2255740,66
52	381749,62	2255760,15
53	381752,83	2255779,89
54	381754,76	2255799,79
55	381755,41	2255819,77
56	381755,32	2255827,53
57	381754,66	2255842,93
58	381753,04	2255867,22
59	381734,20	2255881,81
60	381712,28	2255879,62
61	381716,05	2255842,30
62	381732,53	2255843,95
63	381733,33	2255827,02
64	381733,23	2255809,79
65	381731,84	2255789,84
66	381729,08	2255770,03
67	381724,95	2255750,47
68	381719,47	2255731,25

69	381712,69	2255712,43
70	381704,61	2255694,13
71	381695,29	2255676,44
72	381679,08	2255651,22
73	381666,85	2255635,40
74	381653,56	2255620,46
75	381639,27	2255606,47
76	381624,05	2255593,51
77	381608,41	2255581,94
78	381590,07	2255570,20
79	381570,91	2255559,42
80	381551,18	2255549,27
81	381531,07	2255539,39
82	381425,29	2255487,84
83	381363,50	2255458,82
84	381338,49	2255448,51
85	381316,43	2255440,54
86	381281,66	2255430,32
87	381255,36	2255424,34
88	381228,69	2255419,42
89	381174,59	2255411,36
90	381131,12	2255405,28
91	381101,38	2255401,35
92	381041,73	2255394,85
93	381001,87	2255391,51
94	380963,95	2255389,08
95	380898,48	2255385,52
96	380892,39	2255391,83
97	380975,36	2256629,33
98	380987,82	2256795,07
99	380989,58	2256823,23
100	380993,52	2256844,65
101	381000,34	2256870,16
102	381012,38	2256901,49
103	381021,23	2256919,42
104	381031,30	2256936,70
105	381042,55	2256953,23
106	381054,91	2256968,95
107	381068,32	2256983,78
108	381082,73	2256997,64
109	381098,07	2257010,47
110	381114,25	2257022,22
111	381131,21	2257032,81
112	381148,86	2257042,21
113	381167,12	2257050,36

114	381185,90	2257057,23
115	381214,84	2257065,07
116	381224,65	2257067,01
117	381244,44	2257069,86
118	381264,39	2257071,34
119	381304,16	2257070,41
120	381359,39	2257063,99
121	381909,62	2256989,22
122	381931,81	2256986,14
123	381953,73	2256982,67
124	381975,30	2256978,42
125	381996,39	2256973,02
126	382013,12	2256967,56
127	382033,34	2256959,48
128	382053,26	2256950,18
129	382073,00	2256940,05
130	382092,73	2256929,45
131	382579,99	2256665,79
132	382599,66	2256655,07
133	382618,94	2256644,08
134	382637,62	2256632,49
135	382655,45	2256619,99
136	382670,99	2256607,41
137	382685,62	2256593,78
138	382699,28	2256579,18
139	382717,79	2256555,58
140	382728,73	2256538,84
141	382736,43	2256519,05
142	382806,18	2256266,45
143	382840,92	2256285,65
144	382830,32	2256334,07
145	382813,72	2256330,46
146	382796,01	2256411,74
147	382791,13	2256433,81
148	382785,79	2256455,98
149	382779,56	2256478,14
150	382772,03	2256500,11
151	382762,52	2256522,40
152	382753,38	2256540,18
153	382743,11	2256557,35
154	382731,77	2256573,81
155	382722,65	2256585,52
156	382712,83	2256597,06
157	382698,99	2256611,50
158	382684,26	2256625,02
159	382668,69	2256637,56
160	382649,68	2256650,90
161	382630,12	2256663,03
162	382610,31	2256674,32
163	382590,46	2256685,14
164	382103,21	2256948,80
165	382083,29	2256959,49
166	382063,00	2256969,90
167	382042,15	2256979,64
168	382020,58	2256988,26
169	382002,57	2256994,14
170	381980,08	2256999,90
171	381957,50	2257004,34
172	381934,97	2257007,91
173	381912,59	2257011,02
174	381362,36	2257085,79
175	381339,95	2257088,76
176	381317,29	2257091,34
177	381305,85	2257092,34
178	381282,77	2257093,49
179	381264,58	2257093,36
180	381244,63	2257092,00
181	381224,81	2257089,36
182	381205,20	2257085,45
183	381185,88	2257080,29
184	381176,36	2257077,25
185	381157,63	2257070,25
186	381139,38	2257062,06
187	381121,70	2257052,72
188	381104,66	2257042,26
189	381088,32	2257030,72
190	381072,76	2257018,16
191	381058,04	2257004,63
192	381044,22	2256990,18
193	381031,36	2256974,87
194	381019,50	2256958,77
195	381008,71	2256941,93
196	380999,02	2256924,44
197	380990,48	2256906,36
198	380983,11	2256887,77
199	380976,95	2256868,75
200	380972,03	2256849,36
201	380967,83	2256826,53
202	380964,94	2256803,70
203	380962,92	2256780,98

204	380961,35	2256758,44
205	380870,20	2255389,62
206	380863,12	2255383,60
207	380710,18	2255377,10
208	380456,17	2255372,17
209	380356,31	2255367,26
210	380114,75	2255364,41
211	379934,55	2255361,43





212	379809,37	2255356,12
213	379654,49	2255348,68
214	379498,16	2255343,80
215	379298,64	2255337,42
216	379169,52	2255331,26
217	379058,46	2255324,24
218	378998,58	2255320,35

**Документация по планировке территории для строительства подъездной автомобильной  
дороги к садоводческим некоммерческим товариществам: «Родничок», «Рыжик»,  
«Старица», «Белая дача» в Городском округе Коломна Московской области**





**Проект планировки территории**

**Раздел 2. Графическая часть**



**Условные обозначения**

	существующие красные линии*
	отменяемые красные линии*
	устанавливаемые красные линии**
	5 характерные точки перелома

**Границы**

	населенных пунктов
	земельных участков, учтенных в едином государственном реестре недвижимости
	территории, в отношении которой осуществляется подготовка проекта планировки
	4 зоны планируемого размещения линейного объекта регионального значения "Строительство подъездной автомобильной дороги к садоводческим некоммерческим товариществам: "Родничок", "Рыжик", "Старица", "Белая дача" в городском округе Озёры Московской области"

**Пояснительные надписи, обозначения:**

	автомобильные дороги, улицы
	железные дороги


**Примечания:**

\* Существующие красные линии не установлены, отмена существующих красных линий не требуется;

\*\* Устанавливаемые красные линии, показанные на чертеже, не противоречат документам территориального планирования Московской области и муниципальных образований Московской области. Устанавливаемые красные линии обязательны для соблюдения всеми субъектами градостроительной деятельности при строительстве новых и реконструкции существующих объектов, а также при формировании границ земельных участков. Утверждение красных линий не влечет за собой прекращение прав юридических и физических лиц на существующие земельные участки и другие объекты недвижимости, а является основанием для последующего принятия (в случае необходимости) решений об изъятии, в том числе путем выкупа, земельных участков для реализации государственных и муниципальных нужд.

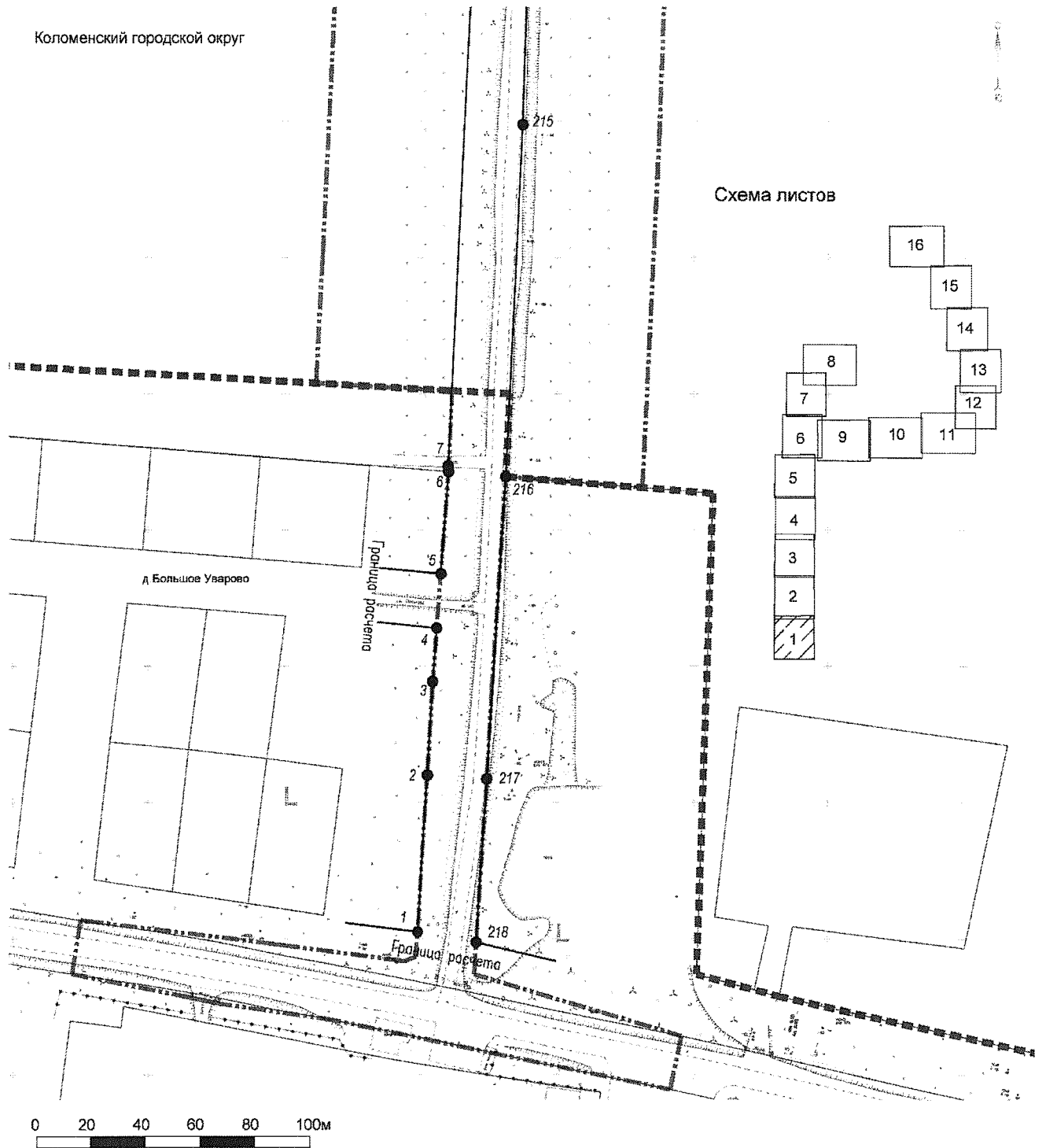
Документация по планировке территории для строительства подъездной автомобильной дороги к садоводческим некоммерческим товариществам: «Родничок», «Рыжик», «Старица», «Белая дача» в Городском округе Коломна Московской области

Ситуационный план





Документация по планировке территории для строительства подъездной автомобильной  
дороги к садоводческим некоммерческим товариществам: «Родничок», «Рыжик»,  
«Старица», «Белая дача» в Городском округе Коломна Московской области  
Чертеж красных линий



Документация по планировке территории для строительства подъездной автомобильной дороги к садоводческим некоммерческим товариществам: «Родничок», «Рыжик», «Старица», «Белая дача» в Городском округе Коломна Московской области

Чертеж красных линий

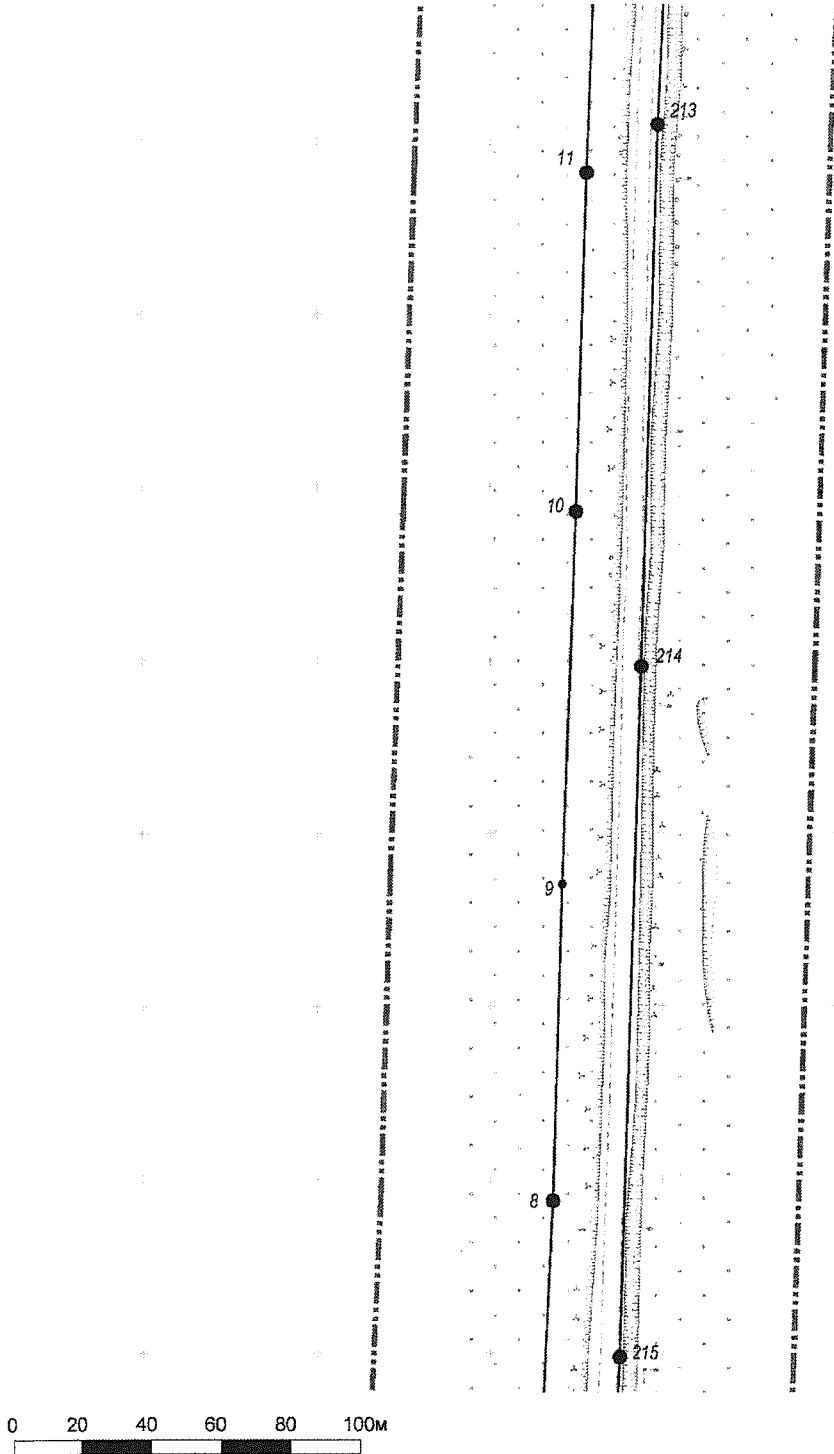
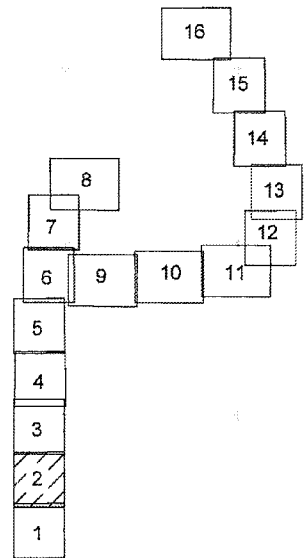

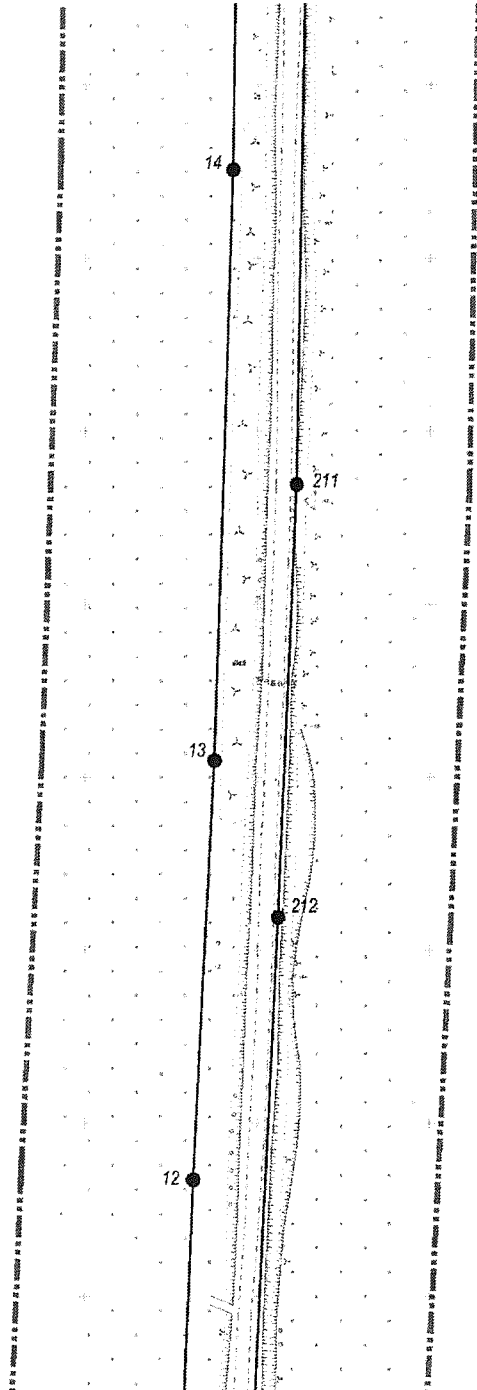
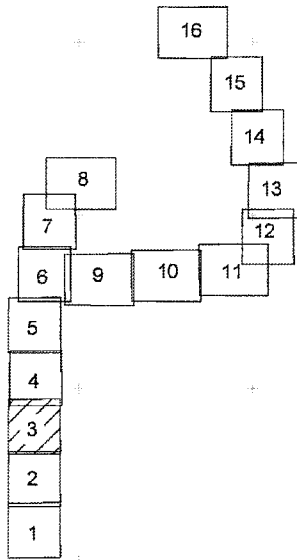


Схема листов



Документация по планировке территории для строительства подъездной автомобильной  
дороги к садоводческим некоммерческим товариществам: «Родничок», «Рыжик»,  
«Старица», «Белая дача» в Городском округе Коломна Московской области  
Чертеж красных линий

Схема листов

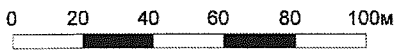
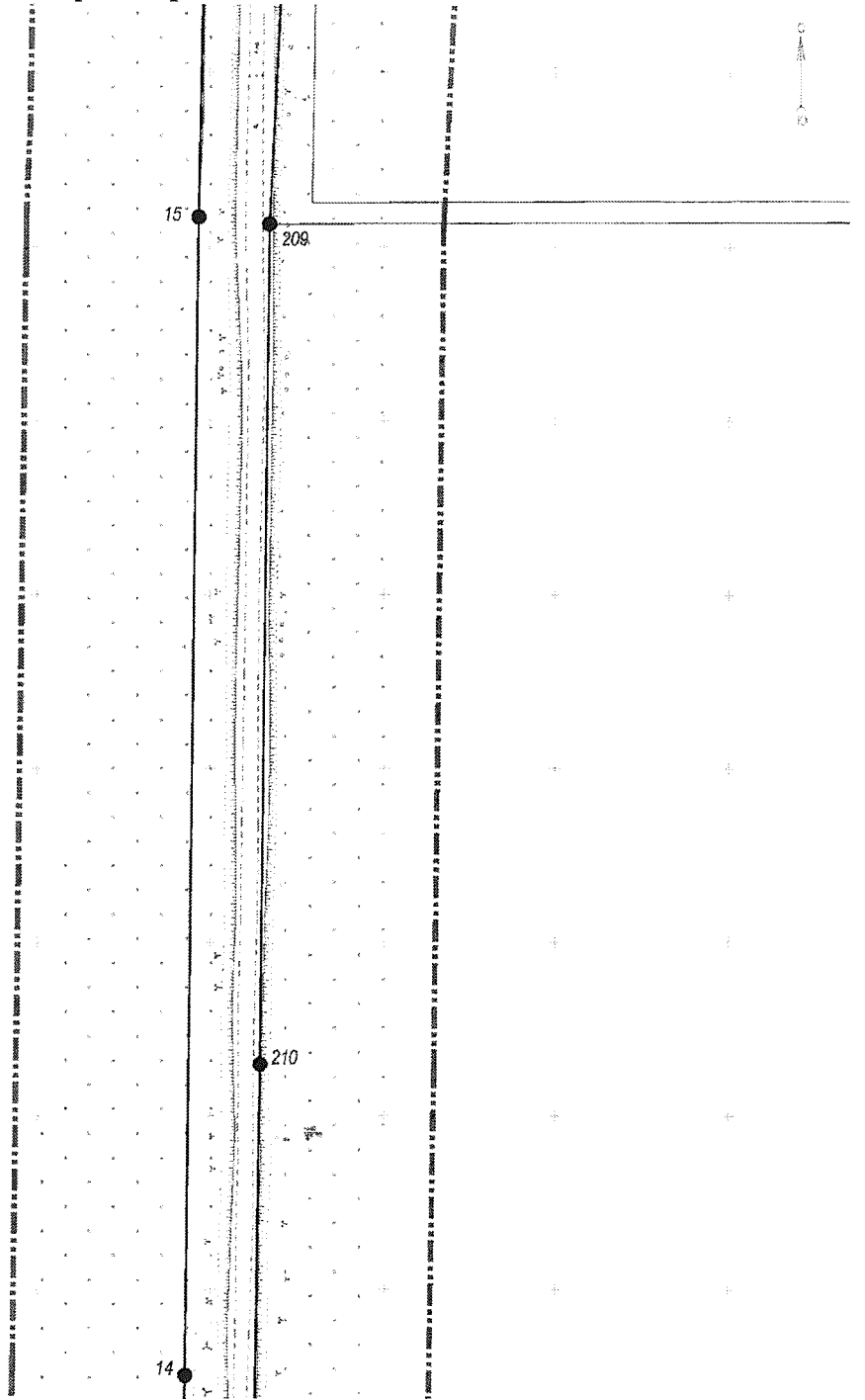
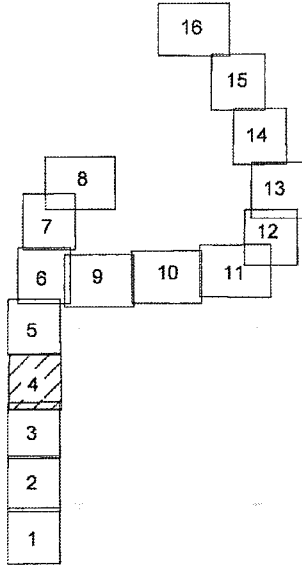


С  
1  
2

Документация по планировке территории для строительства подъездной автомобильной дороги к садоводческим некоммерческим товариществам: «Родничок», «Рыжик», «Старица», «Белая дача» в Городском округе Коломна Московской области

Чертеж красных линий

Схема листов



## Документация по планировке территории для строительства подъездной автомобильной дороги к садоводческим некоммерческим товариществам: «Родничок», «Рыжик», «Старица», «Белая дача» в Городском округе Коломна Московской области Чертеж красных линий

Схема листов

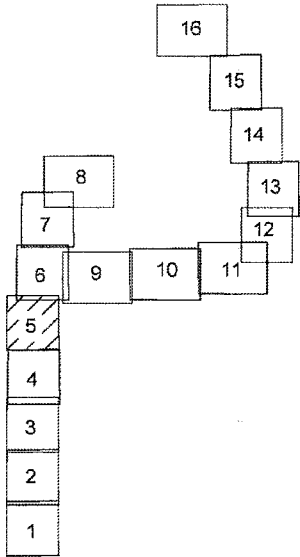


Иллюстрация не является частью документа и не имеет юридической силы. Она предназначена для наглядного представления содержания документа.

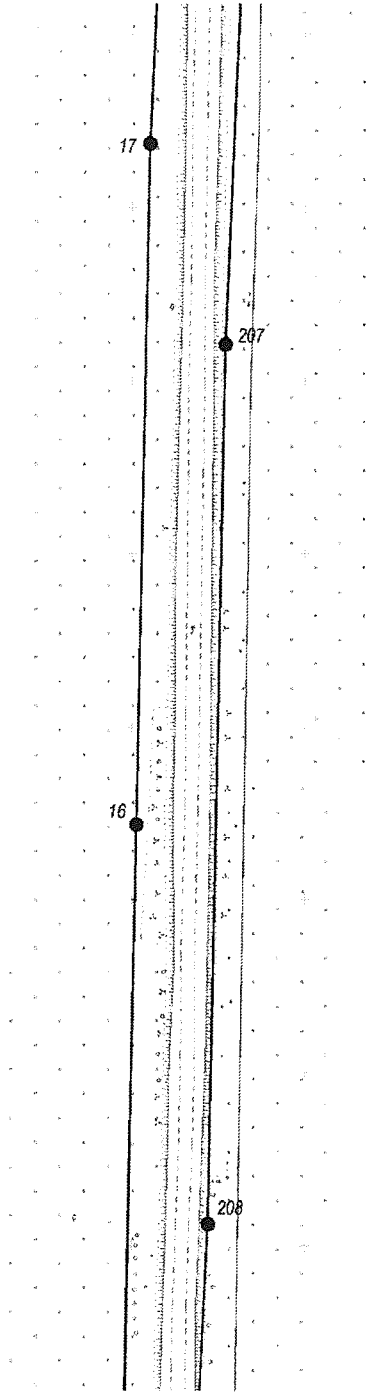




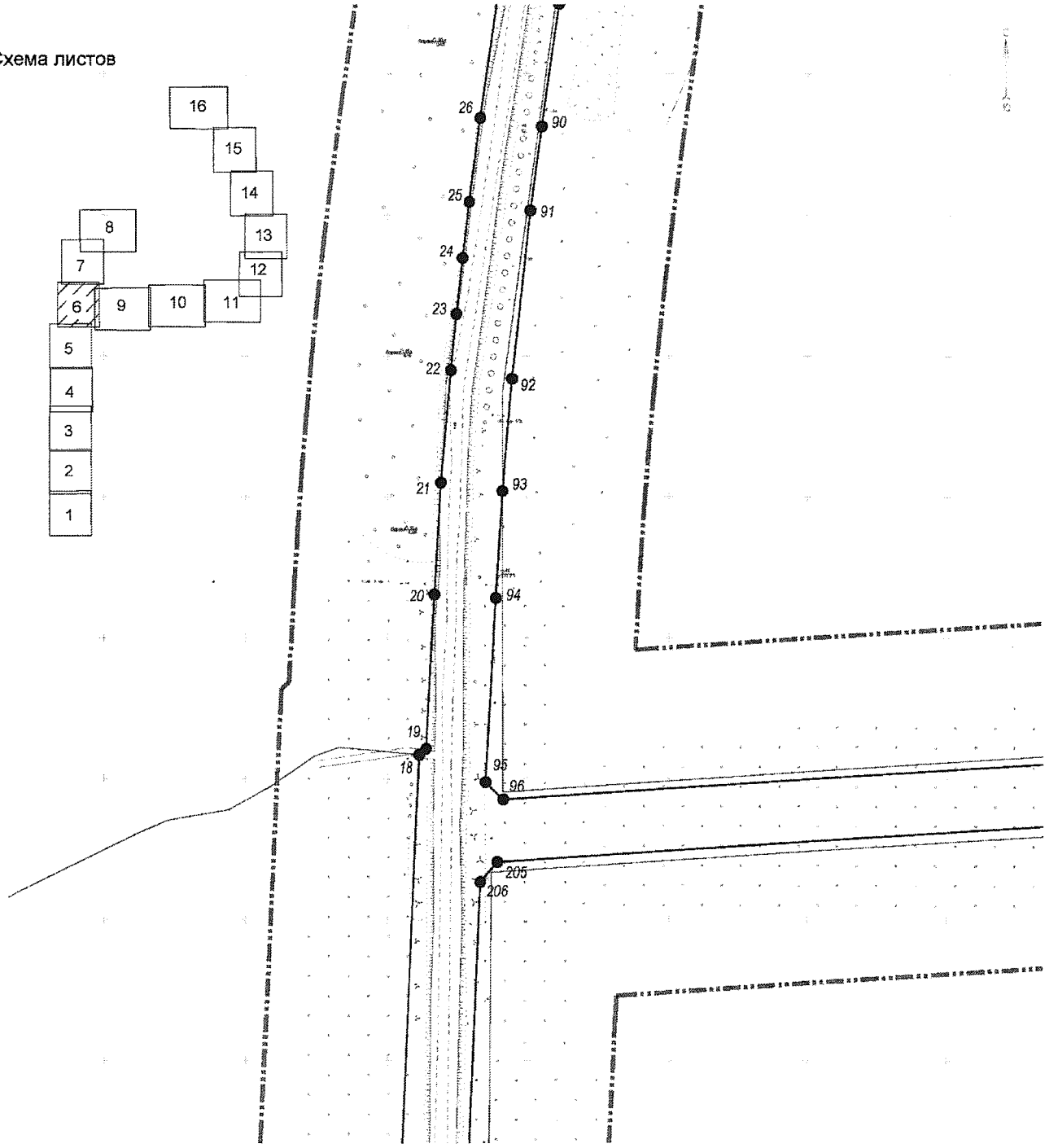
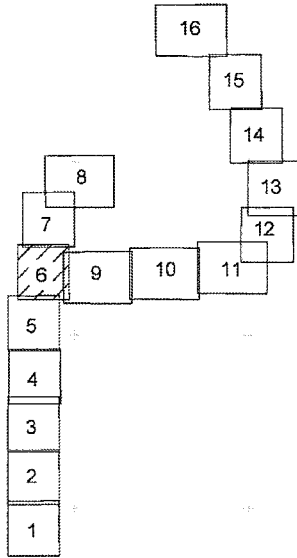
Иллюстрация не является частью документа и не имеет юридической силы. Она предназначена для наглядного представления содержания документа.



С. А. С.

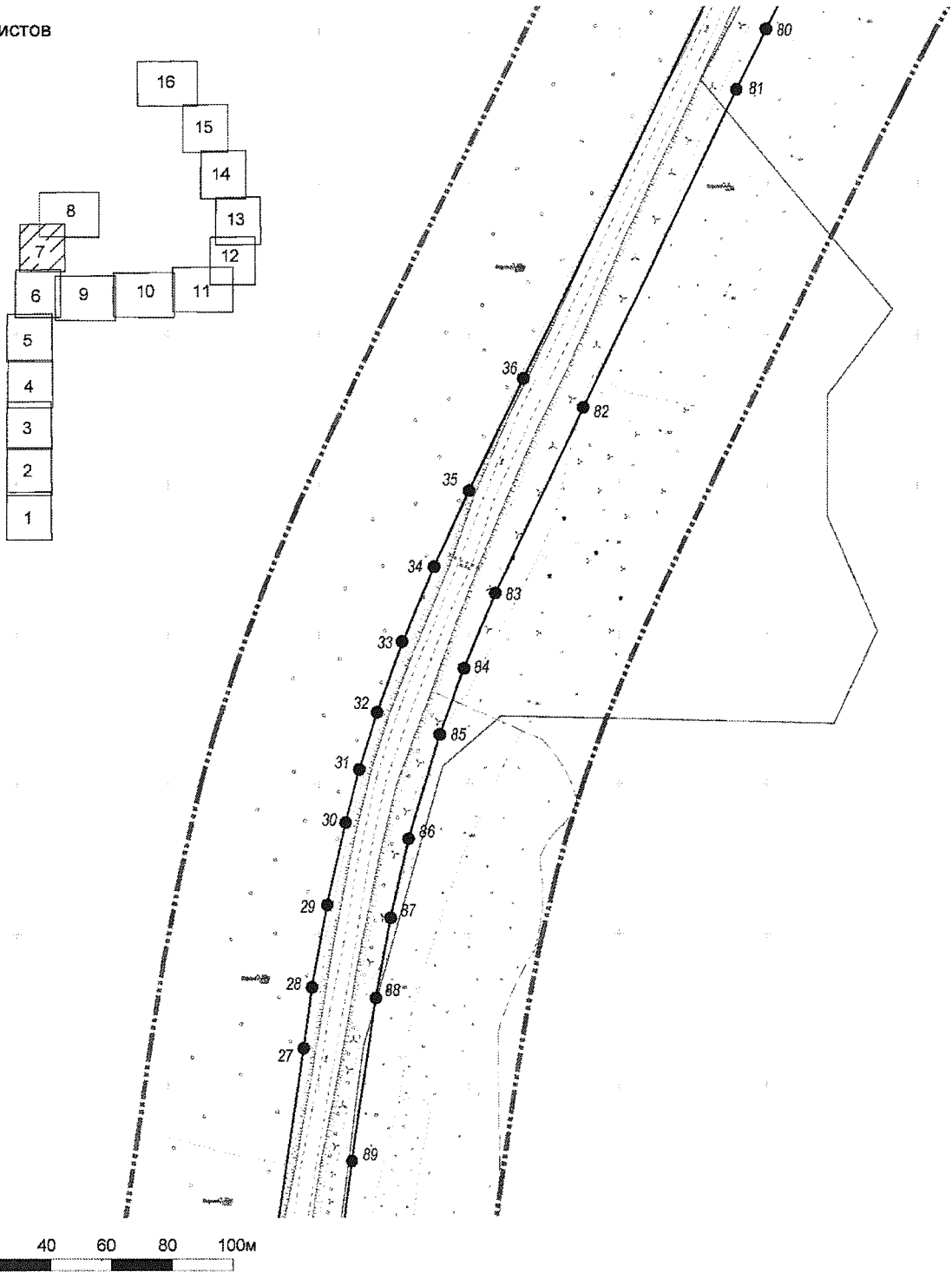
Документация по планировке территории для строительства подъездной автомобильной  
дороги к садоводческим некоммерческим товариществам: «Родничок», «Рыжик»,  
«Старица», «Белая дача» в Городском округе Коломна Московской области  
Чертеж красных линий

Схема листов



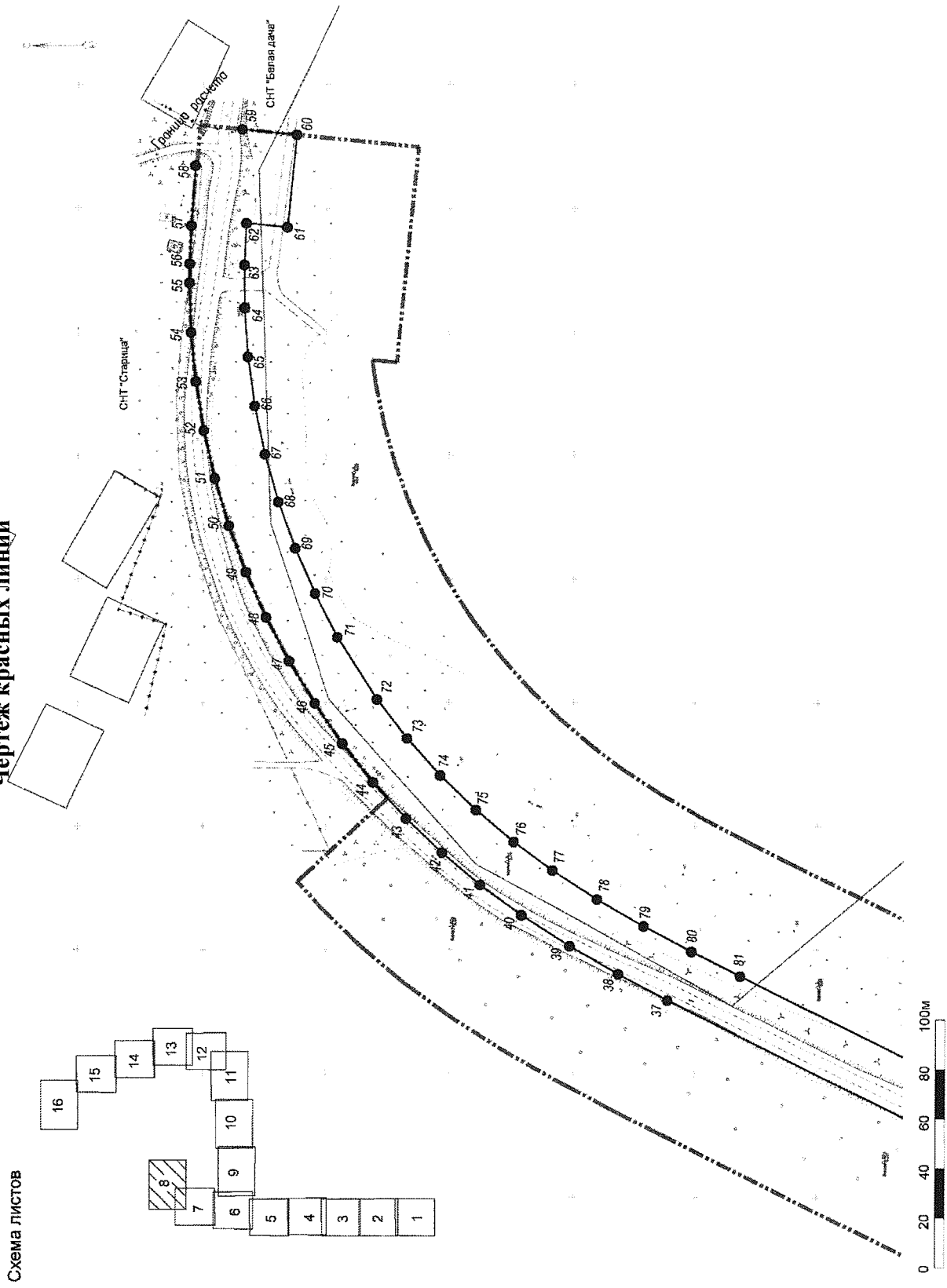
Документация по планировке территории для строительства подъездной автомобильной  
дороги к садоводческим некоммерческим товариществам: «Родничок», «Рыжик»,  
«Старица», «Белая дача» в Городском округе Коломна Московской области  
Чертеж красных линий

Схема листов



Документация по планировке территории для строительства подземной автомобильной дороги к садоводческим некоммерческим товариществам: «Родничок», «Рыжик», «Старица», «Белая дача» в Городском округе Коломна Московской области

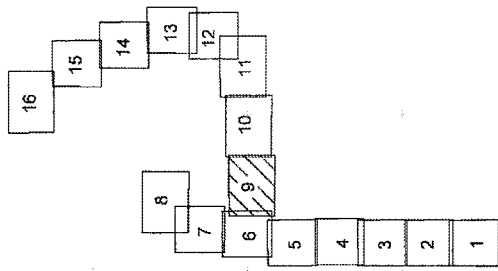
Чертеж красных линий



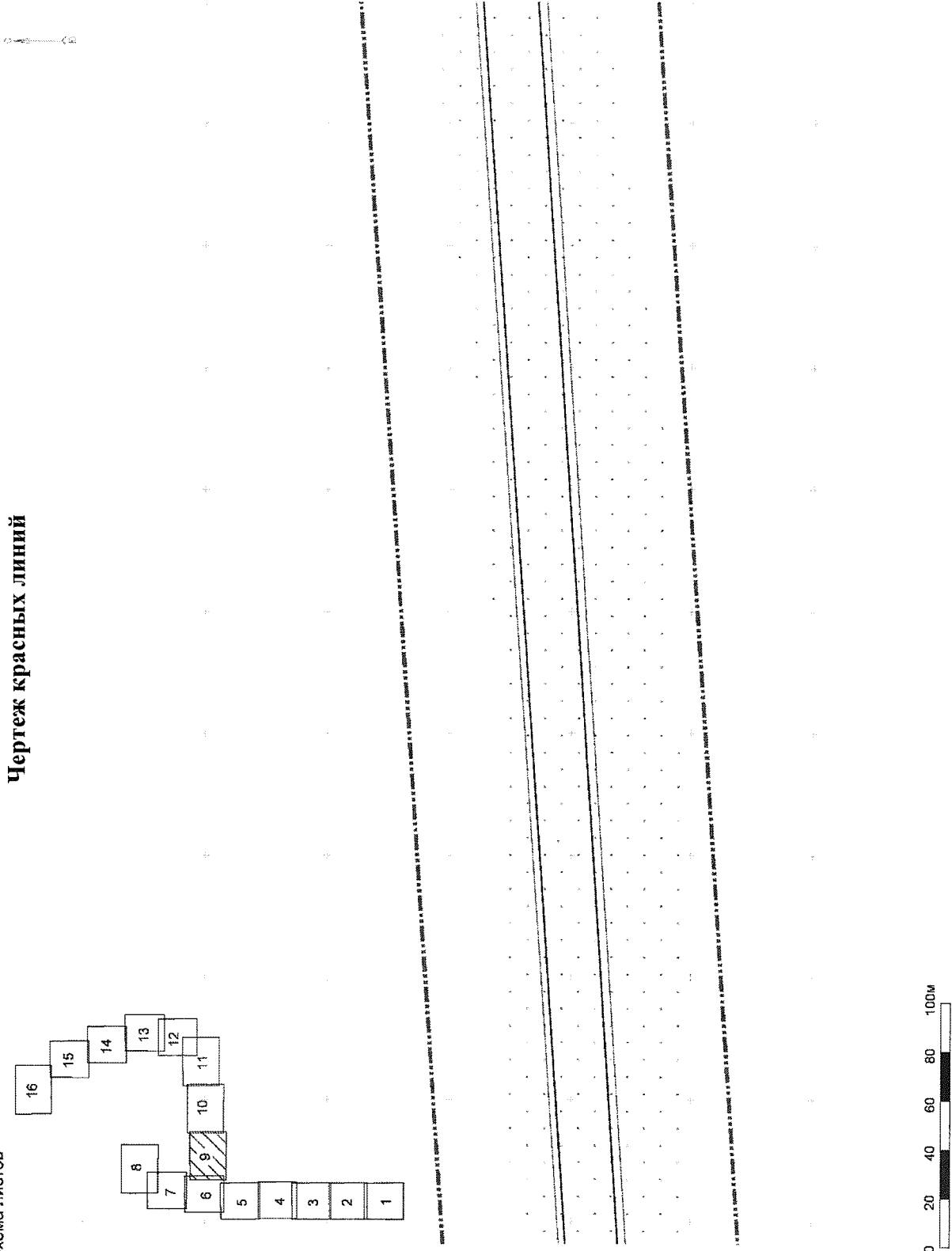


Документация по планировке территории для строительства подъездной автомобильной дороги к садоводческому некоммерческому товариществу: «Родничок», «Рыжик», «Старица», «Белая дача» в Городском округе Коломна Московской области

Схема листов



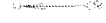
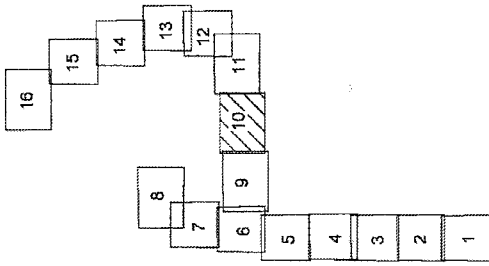
Чертеж красных линий



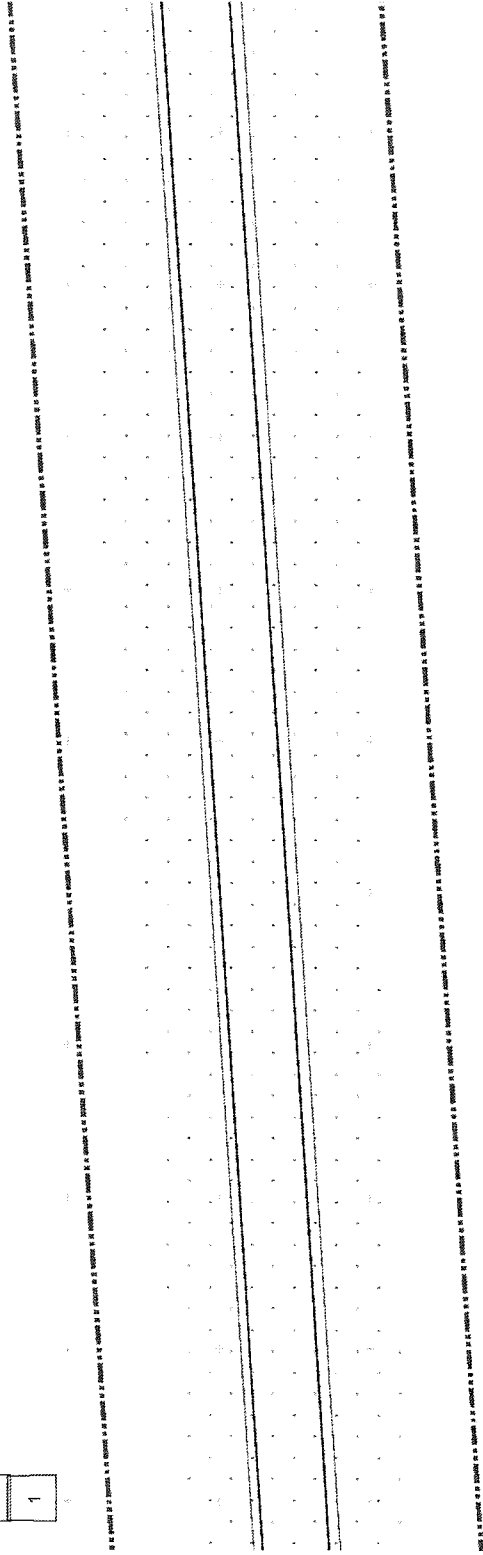
Документация по планировке территории для строительства подъездной автомобильной дороги к садоводческому некоммерческому товариществу: «Родничок», «Рыжик», «Старица», «Белая дача» в Городском округе Коломна Московской области

области

Схема листов



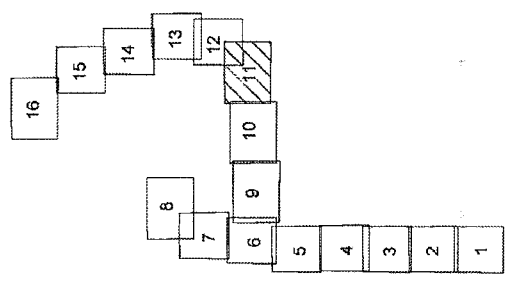
Чертеж красных линий



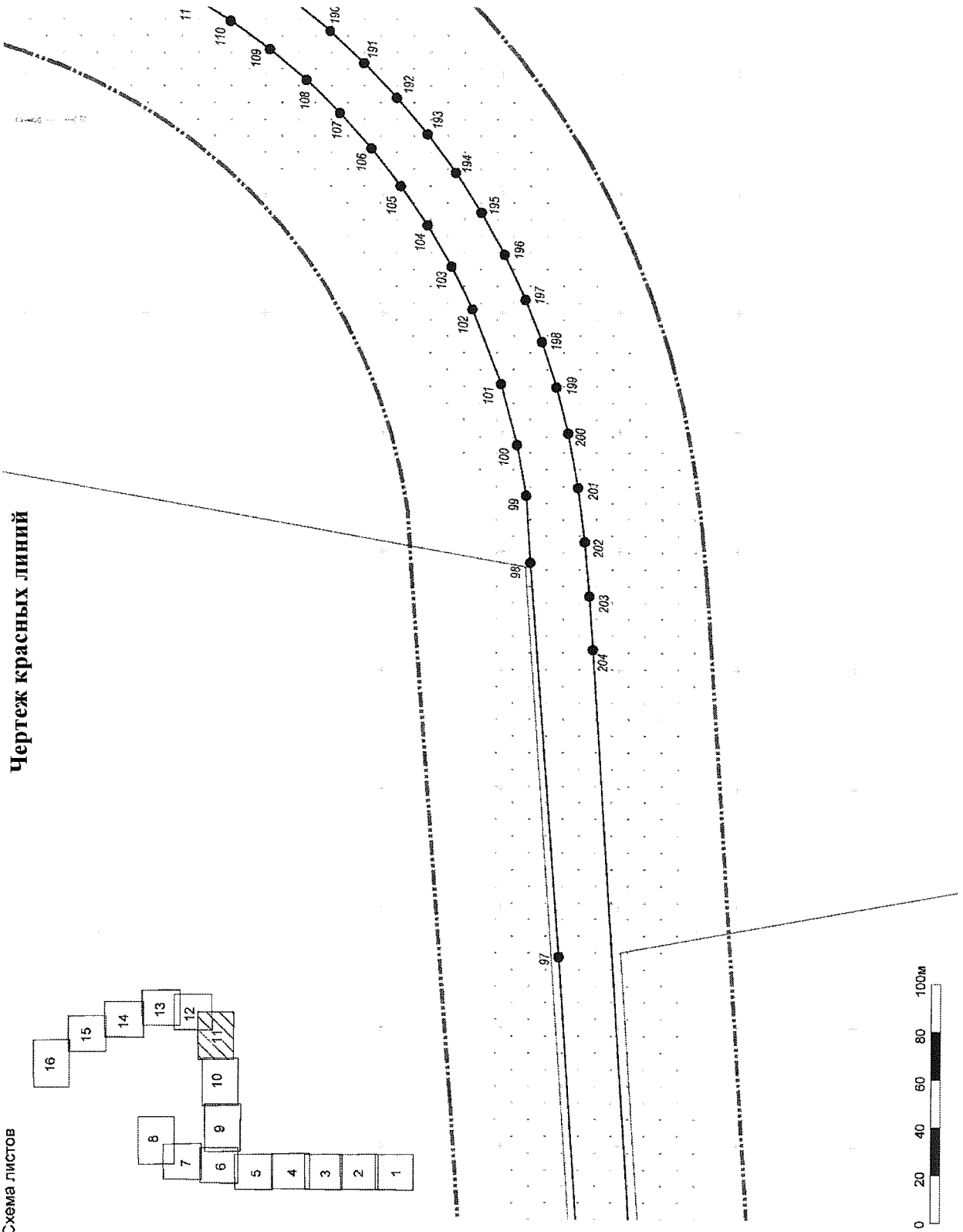
Документация по планировке территории для строительства подъездной автомобильной дороги к садоводческому некоммерческому товариществу: «Родничок», «Рыжик», «Старица», «Белая дача» в Городском округе Коломна Московской области

области

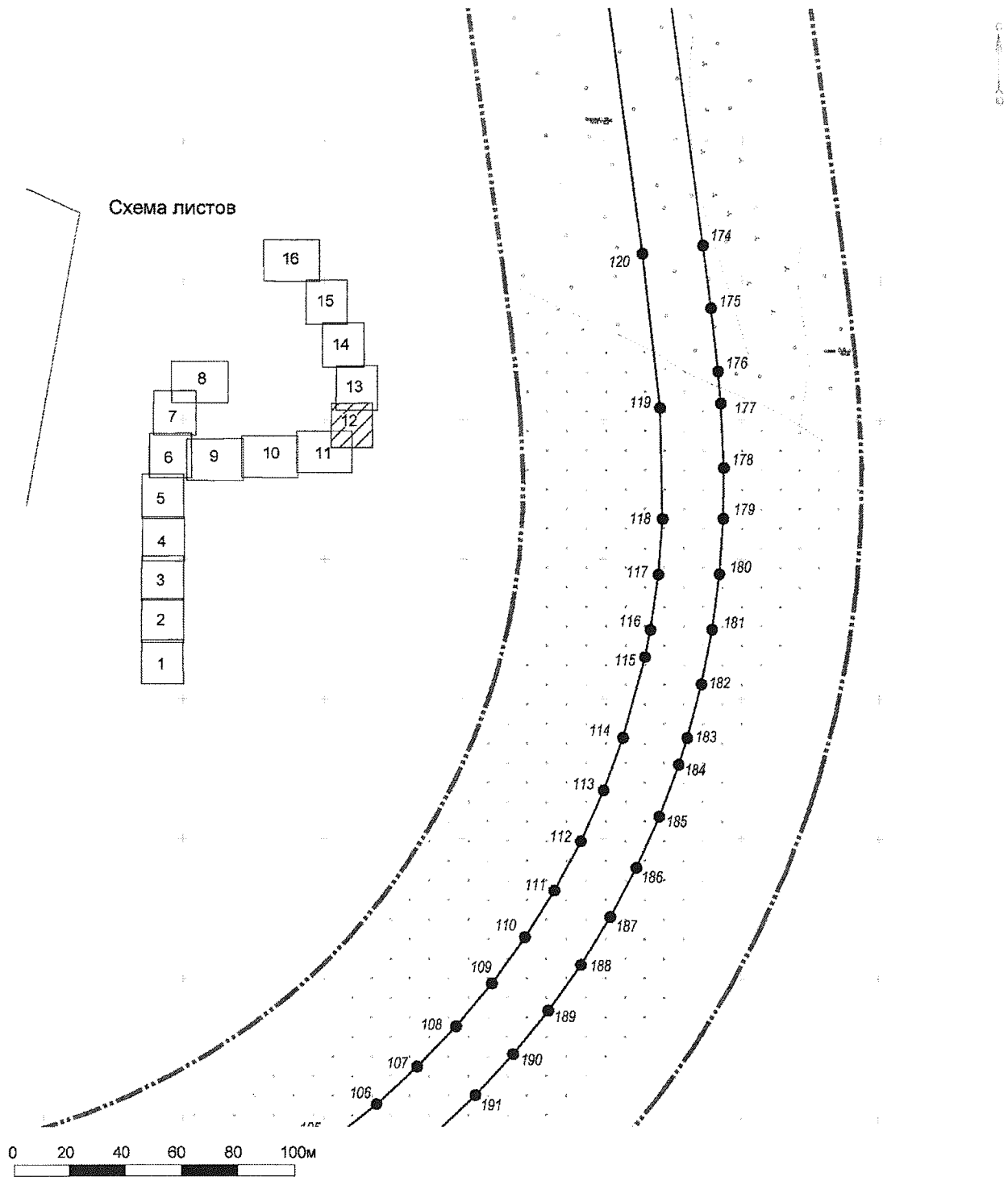
Схема листов



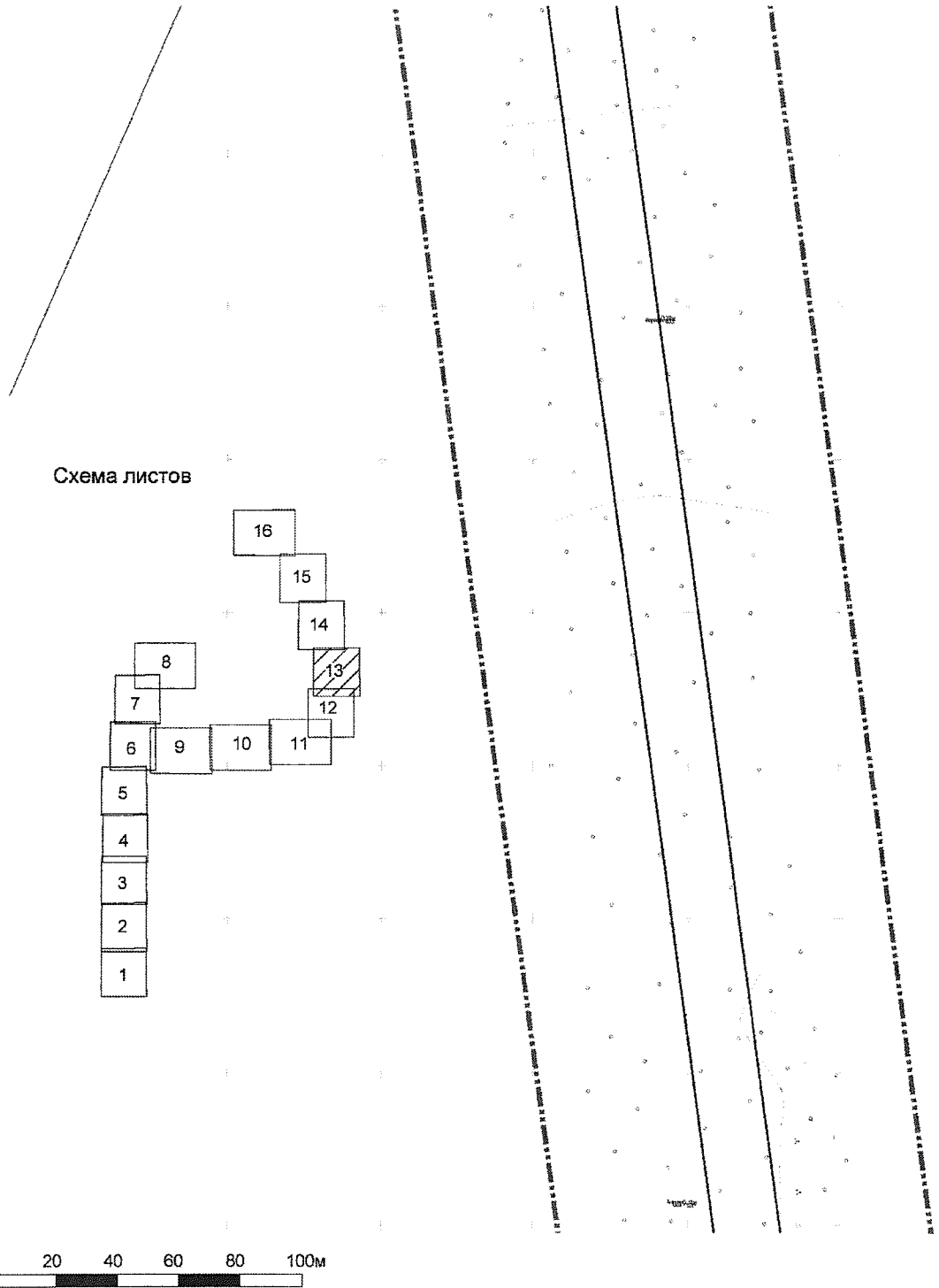
Чертеж красных линий



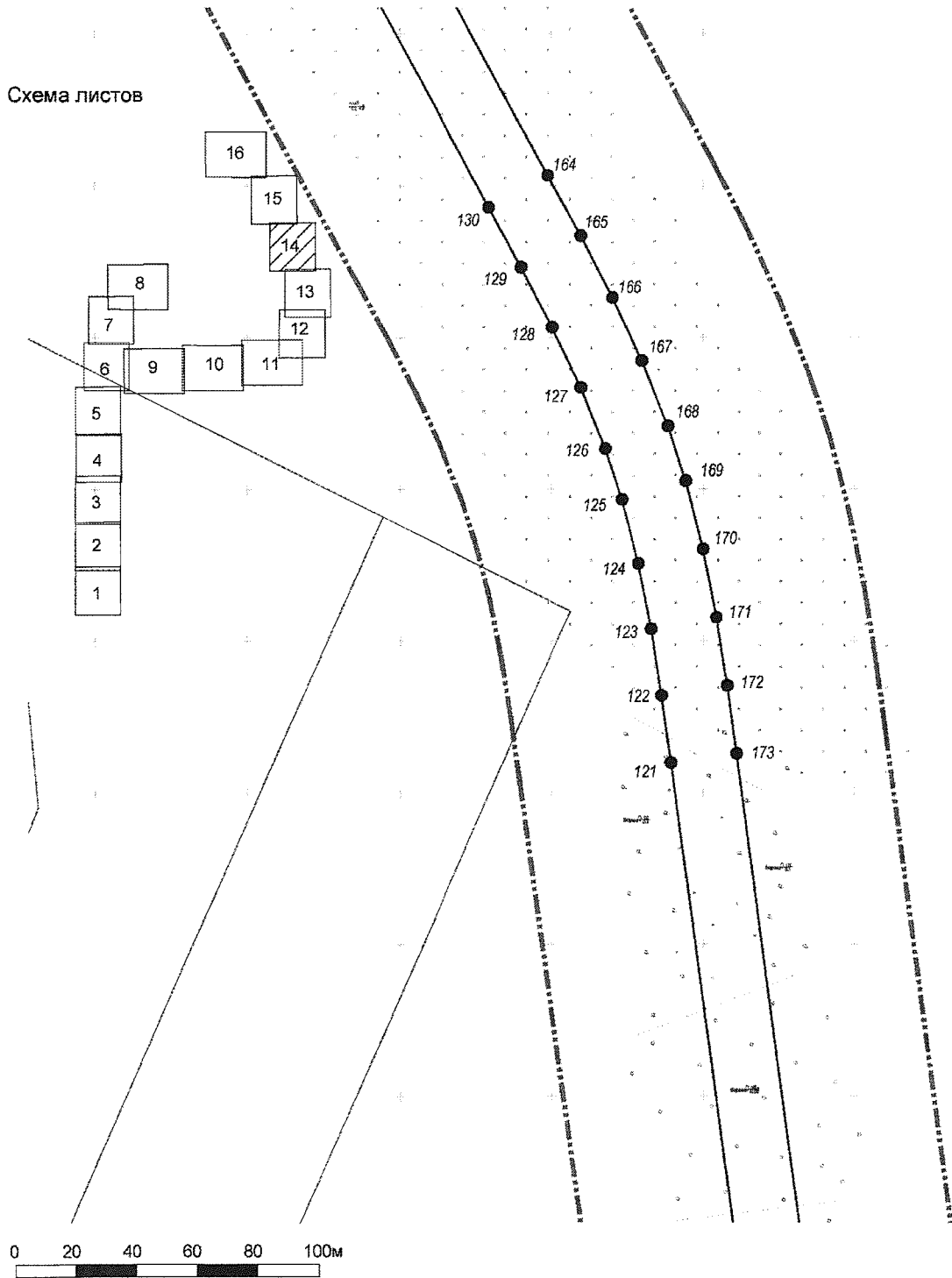
Документация по планировке территории для строительства подъездной автомобильной  
дороги к садоводческим некоммерческим товариществам: «Родничок», «Рыжик»,  
«Старица», «Белая дача» в Городском округе Коломна Московской области  
Чертеж красных линий



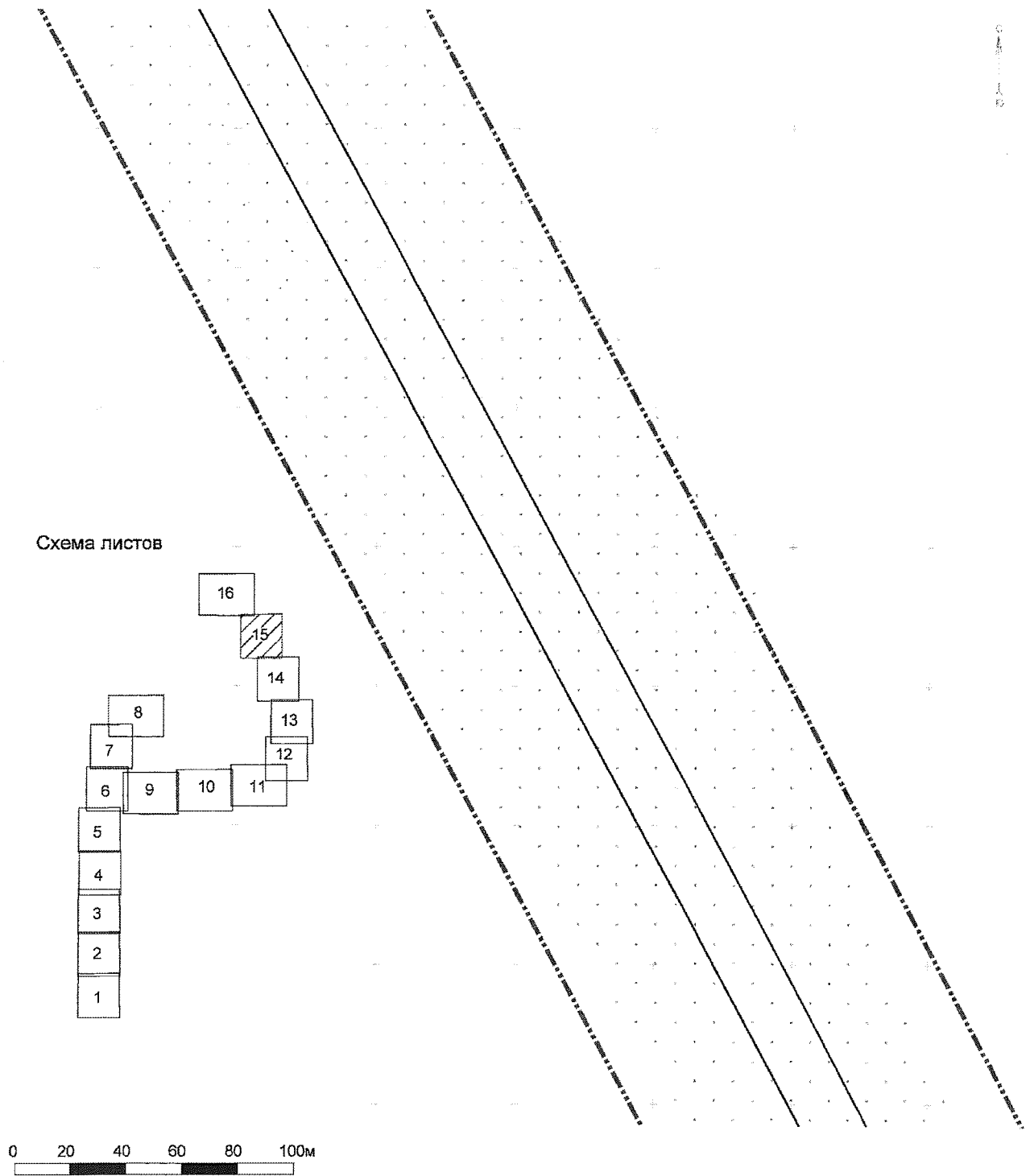
Документация по планировке территории для строительства подъездной автомобильной  
 дороги к садоводческим некоммерческим товариществам: «Родничок», «Рыжик»,  
 «Старица», «Белая дача» в Городском округе Коломна Московской области  
 Чертеж красных линий



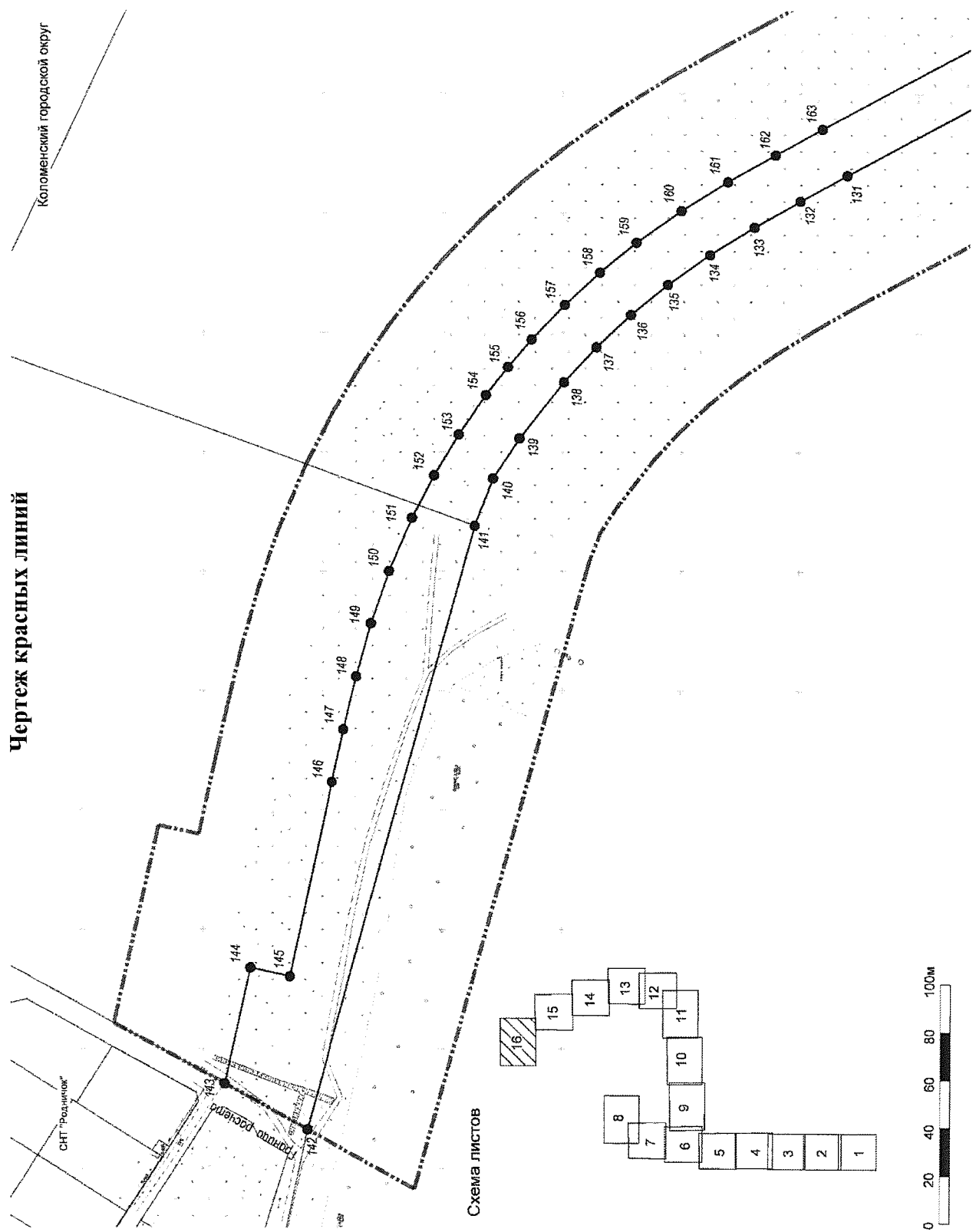
**Документация по планировке территории для строительства подъездной автомобильной  
дороги к садоводческим некоммерческим товариществам: «Родничок», «Рыжик»,  
«Старица», «Белая дача» в Городском округе Коломна Московской области  
Чертеж красных линий**



Документация по планировке территории для строительства подъездной автомобильной  
дороги к садоводческим некоммерческим товариществам: «Родничок», «Рыжик»,  
«Старица», «Белая дача» в Городском округе Коломна Московской области  
Чертеж красных линий



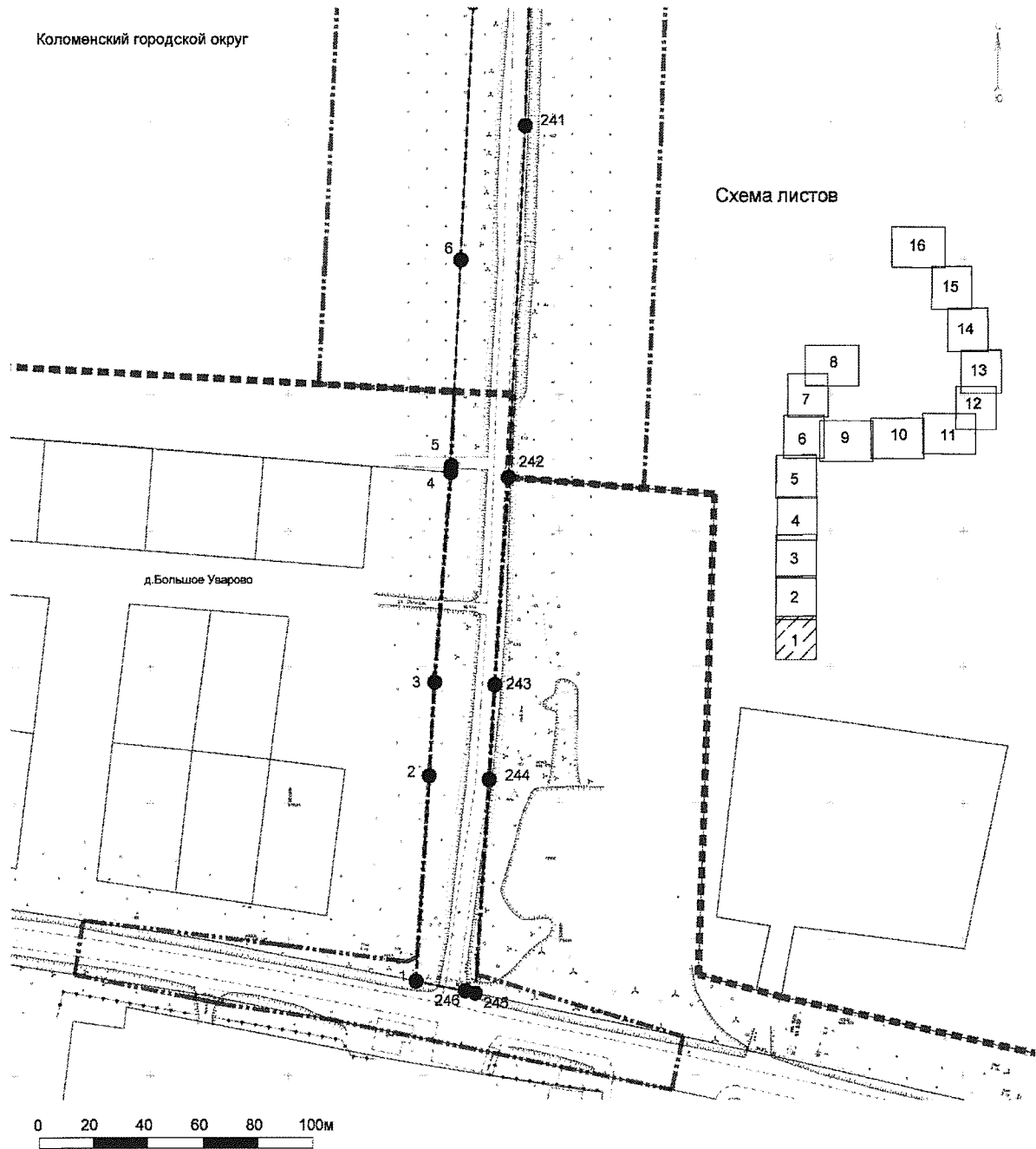
Документация по планировке территории для строительства подземной автомобильной дороги к садоводческим некоммерческим товариществам: «Родничок», «Рыжик», «Старица», «Белая дача» в Городском округе Коломна Московской области



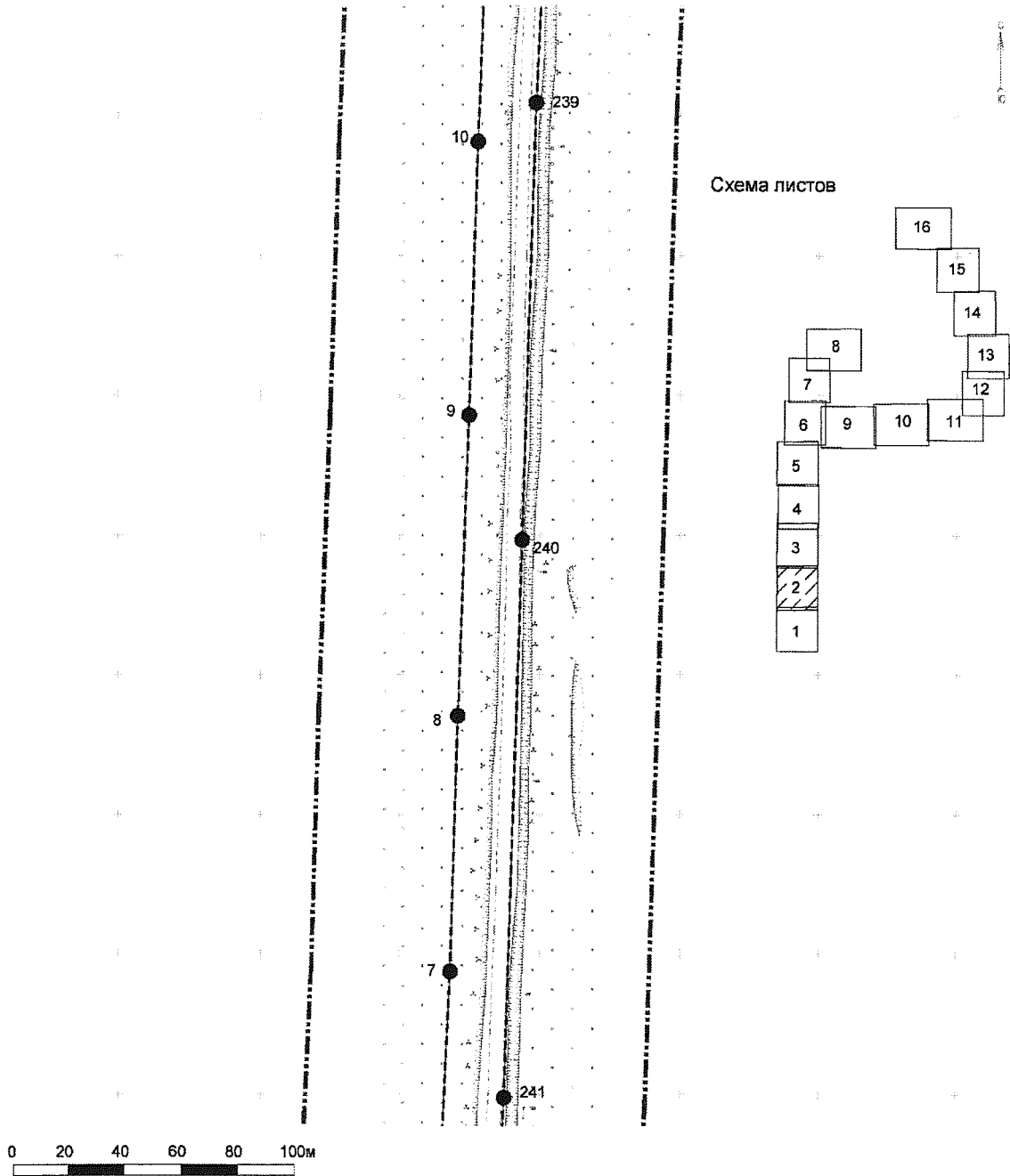
Чертеж красных линий



**Документация по планировке территории для строительства подъездной автомобильной  
дороги к садоводческим некоммерческим товариществам: «Родничок», «Рыжик»,  
«Старица», «Белая дача» в Городском округе Коломна Московской области  
Чертеж границ зон планируемого размещения линейных объектов**

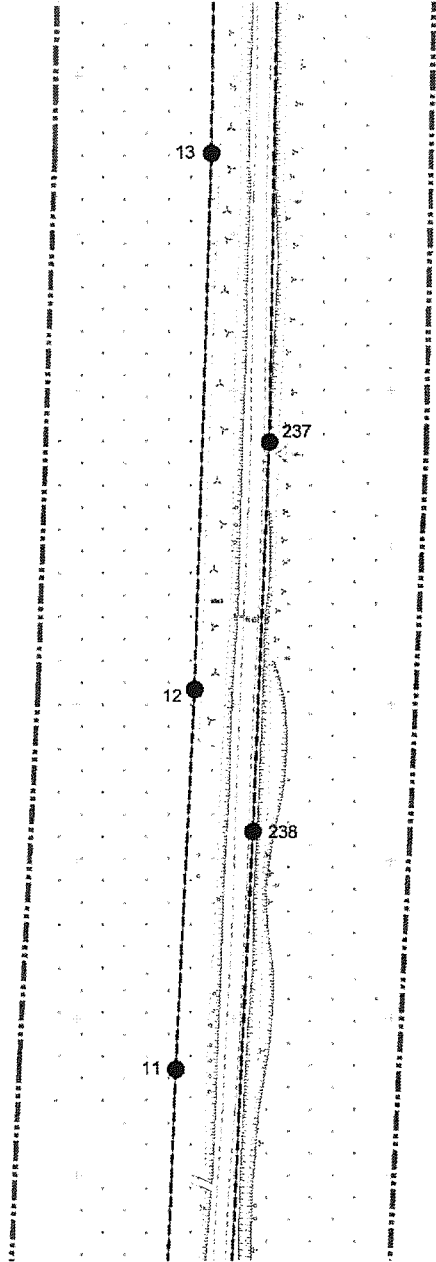

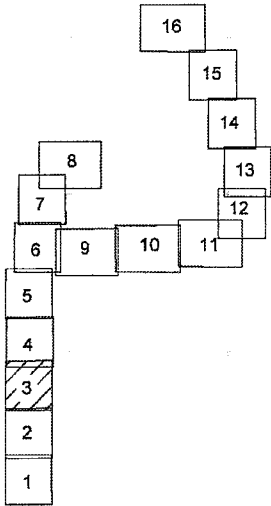


**Документация по планировке территории для строительства подъездной автомобильной  
дороги к садоводческим некоммерческим товариществам: «Родничок», «Рыжик»,  
«Старица», «Белая дача» в Городском округе Коломна Московской области  
Чертеж границ зон планируемого размещения линейных объектов**



Документация по планировке территории для строительства подъездной автомобильной  
дороги к садоводческим некоммерческим товариществам: «Родничок», «Рыжик»,  
«Старица», «Белая дача» в Городском округе Коломна Московской области  
Чертеж границ зон планируемого размещения линейных объектов



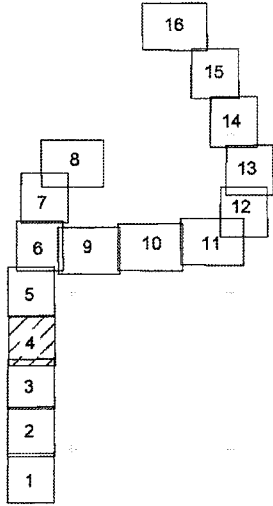
Схема листов



50



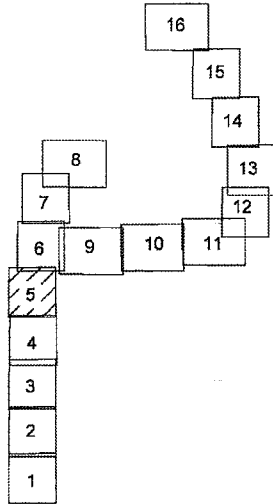
**Документация по планировке территории для строительства подъездной автомобильной  
дороги к садоводческим некоммерческим товариществам: «Родничок», «Рыжик»,  
«Старица», «Белая дача» в Городском округе Коломна Московской области  
Чертеж границ зон планируемого размещения линейных объектов**

Схема листов



Документация по планировке территории для строительства подъездной автомобильной дороги к садоводческим некоммерческим товариществам: «Родничок», «Рыжик», «Старица», «Белая дача» в Городском округе Коломна Московской области  
Чертеж границ зон планируемого размещения линейных объектов

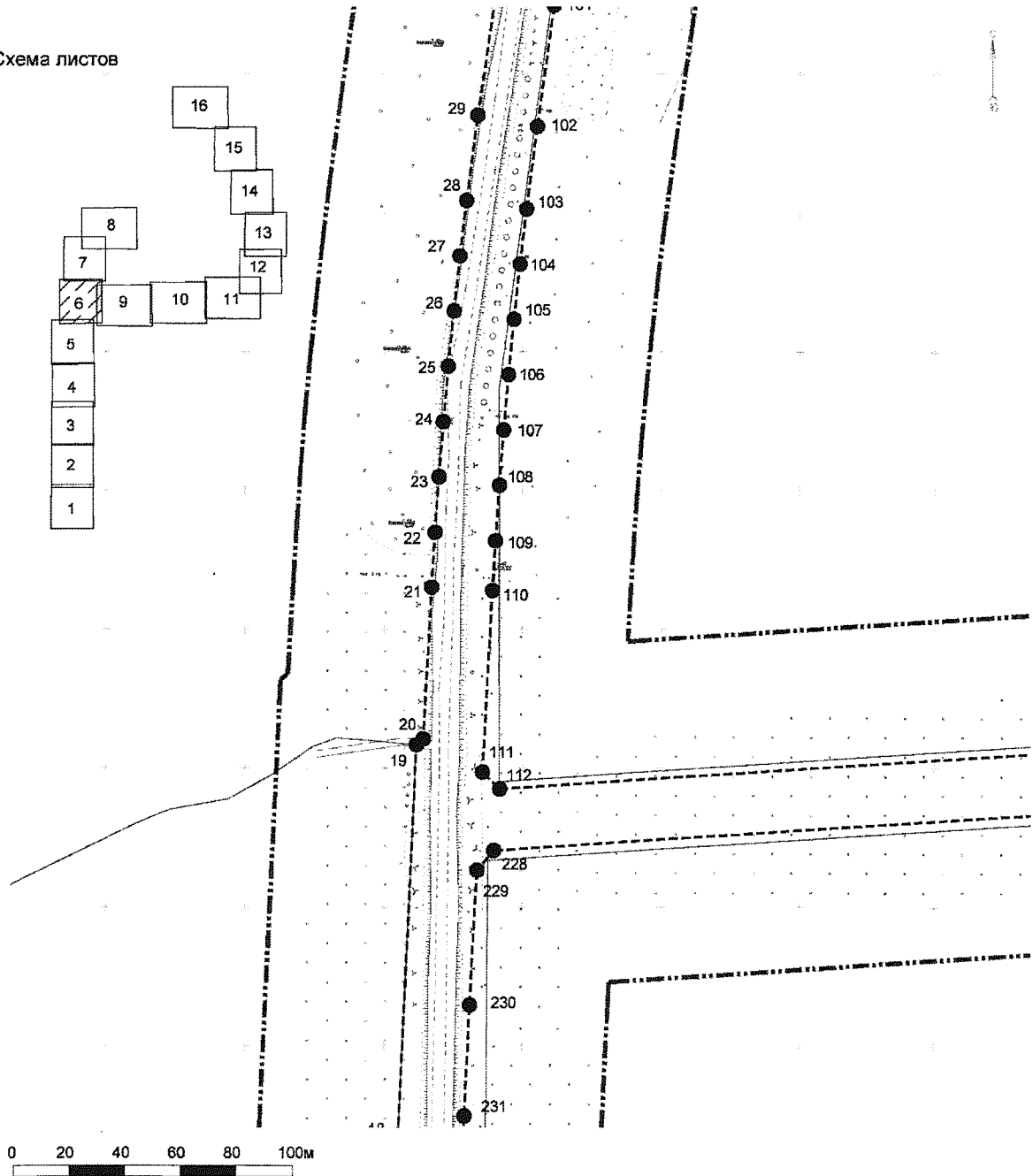
Схема листов



С 1

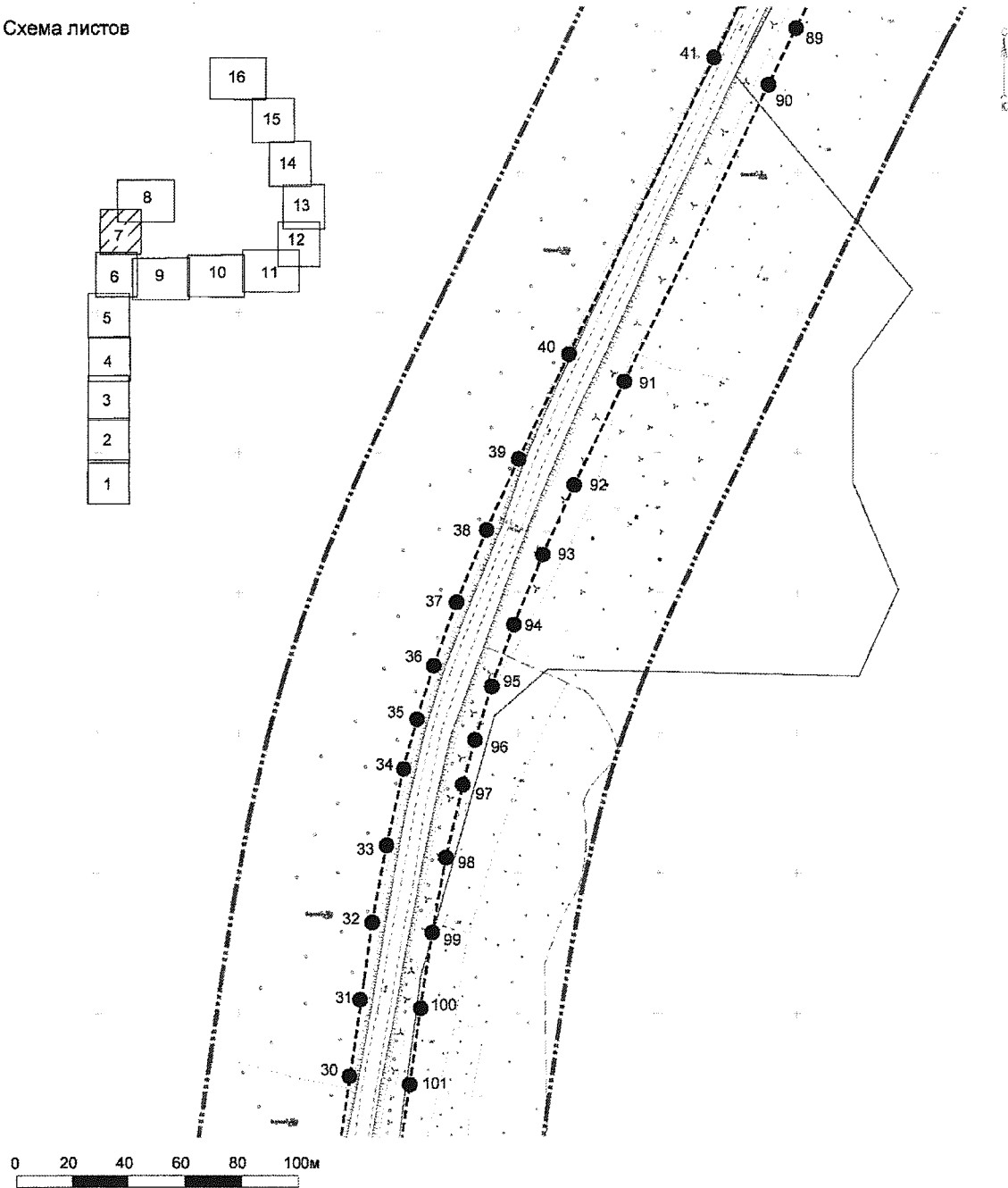
Документация по планировке территории для строительства подъездной автомобильной  
дороги к садоводческим некоммерческим товариществам: «Родничок», «Рыжик»,  
«Старица», «Белая дача» в городском округе Озёры Московской области  
Чертеж границ зон планируемого размещения линейных объектов

Схема листов



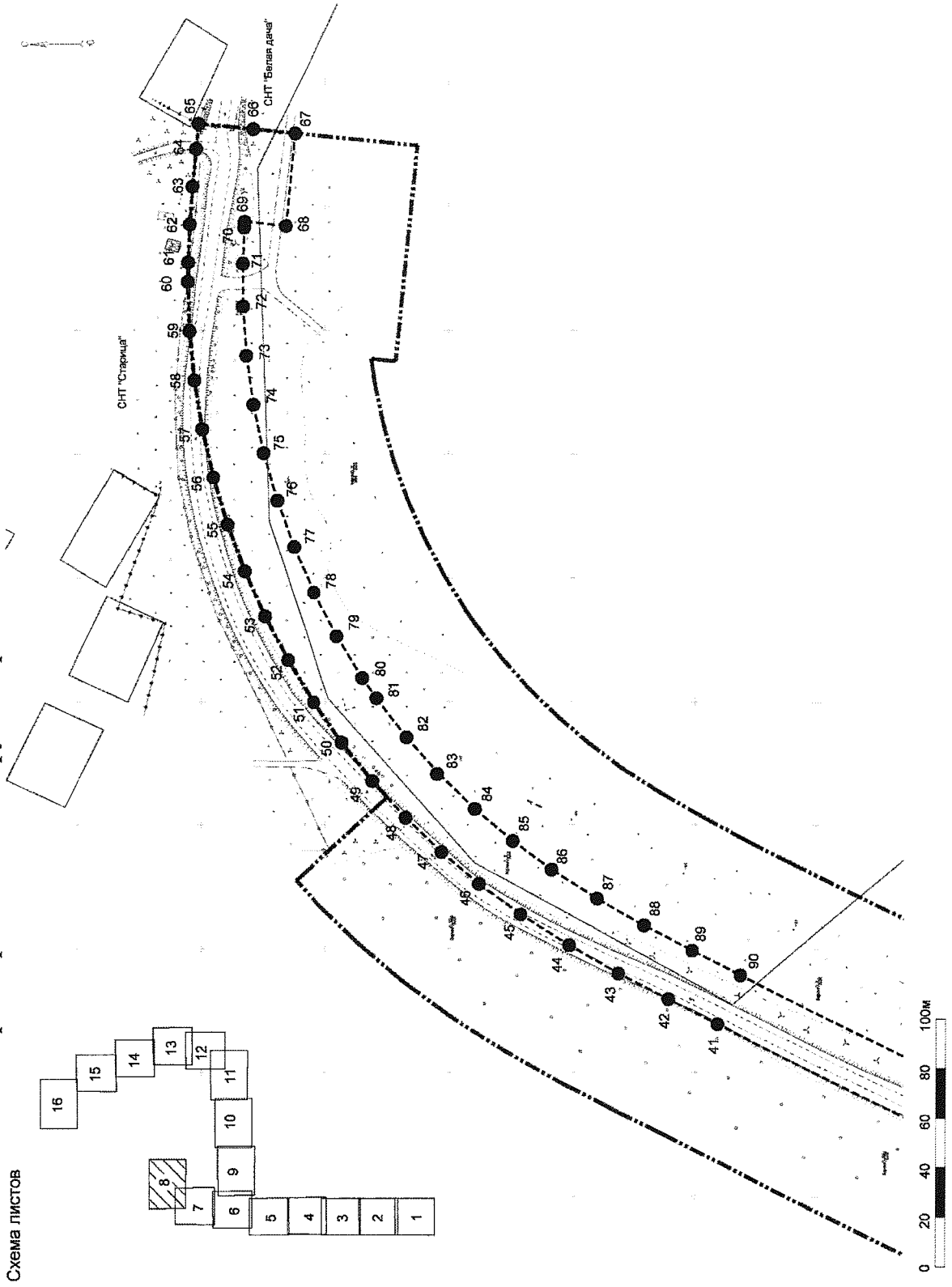
Документация по планировке территории для строительства подъездной автомобильной  
дороги к садоводческим некоммерческим товариществам: «Родничок», «Рыжик»,  
«Старица», «Белая дача» в Городском округе Коломна Московской области  
Чертеж границ зон планируемого размещения линейных объектов

Схема листов



Документация по планировке территории для строительства подземной автомобильной дороги к садоводческим некоммерческим товариществам: «Родничок», «Рыжик», «Старица», «Белая дача» в Городском округе Коломна Московской области

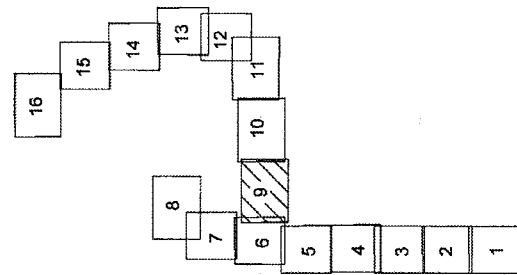
Чертеж границ зон планируемого размещения линейных объектов



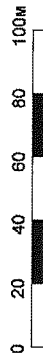




Документация по планировке территории для строительства подъездной автомобильной дороги к садоводческому некоммерческому товариществу: «Родничок», «Рыжик», «Старица», «Белая дача» в Городском округе Коломна Московской области

Схема листов



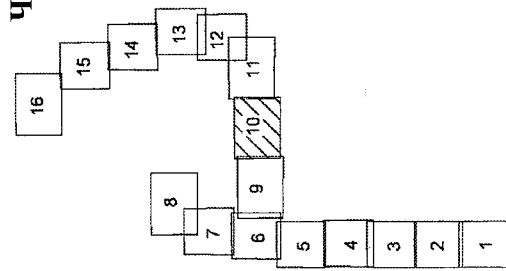
Чертеж границ зон планируемого размещения линейных объектов



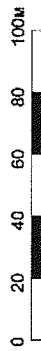

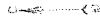
Документация по планировке территории для строительства подвездной автомобильной дороги к садоводческому некоммерческому товариществу: «Родничок», «Рыжик», «Старица», «Белая дача» в Городском округе Коломна Московской области

Схема листов

области



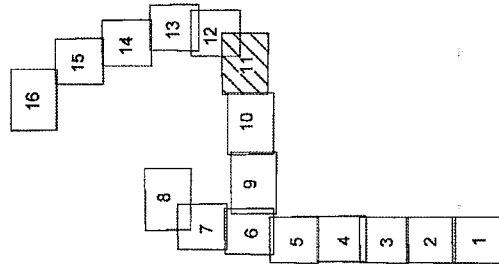
Чертеж границ зон планируемого размещения линейных объектов



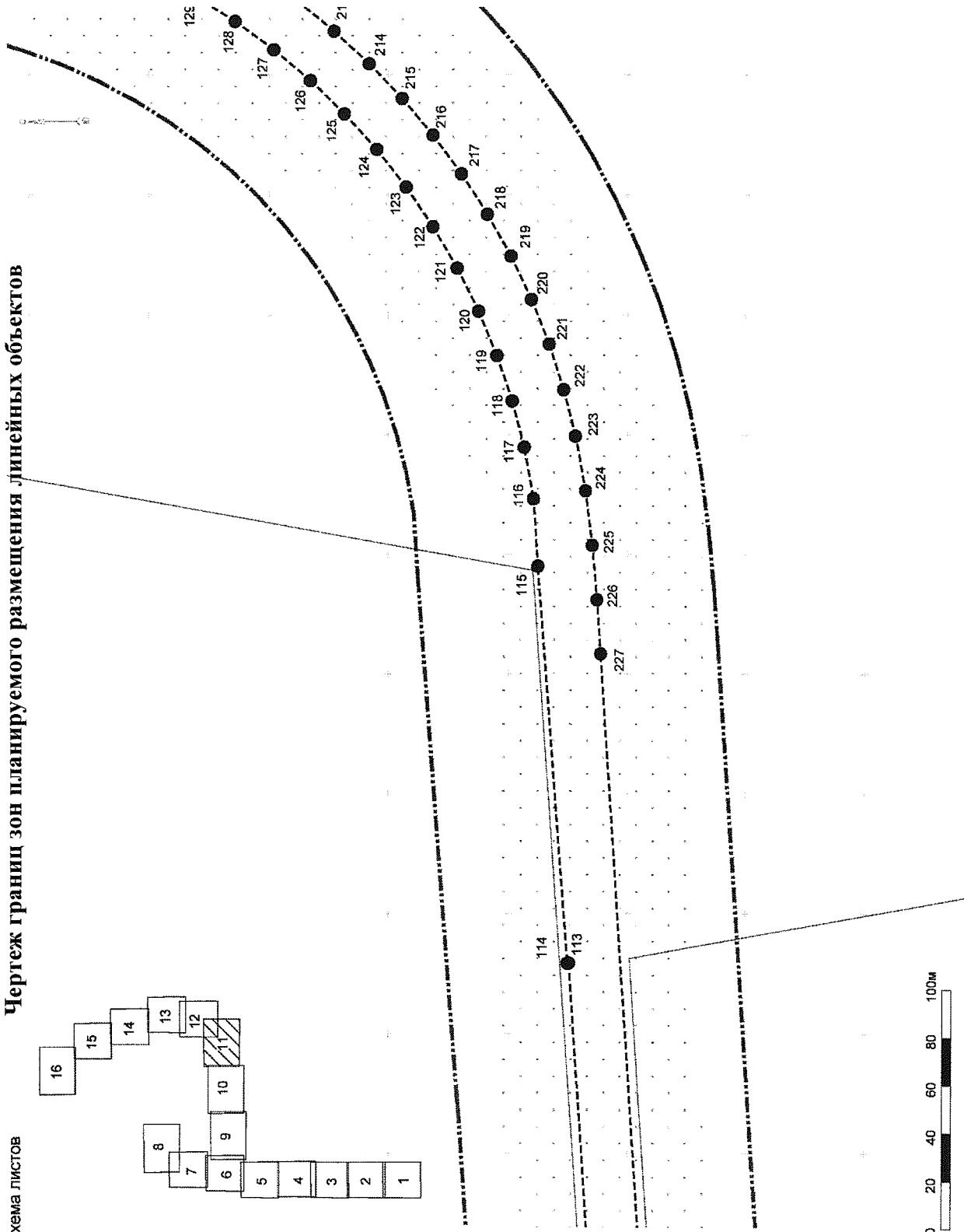
Документация по планировке территории для строительства подземной автомобильной дороги к садоводческим некоммерческим товариществам: «Родничок», «Рыжик», «Старица», «Белая дача» в Городском округе Коломна Московской области

области

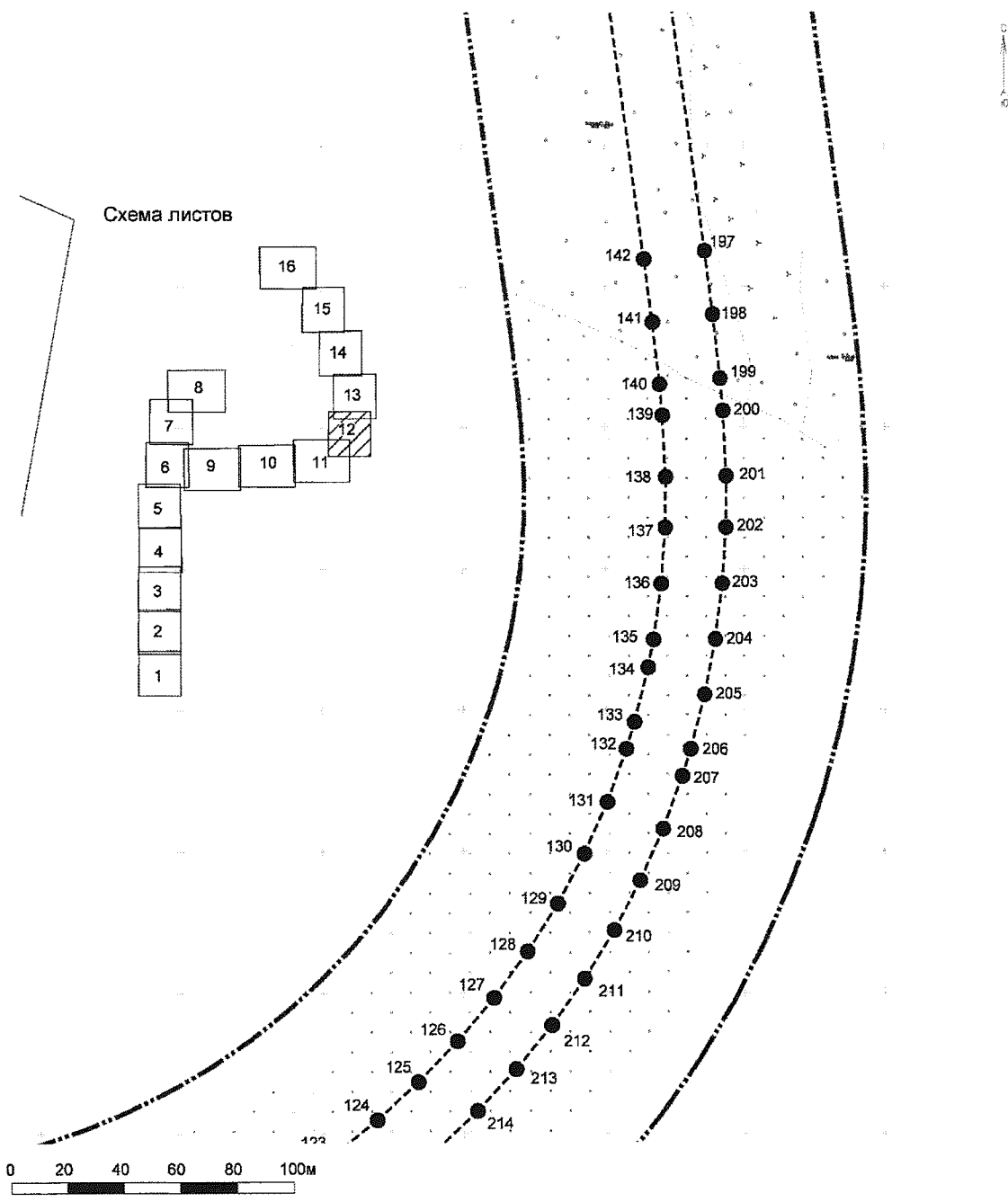
Схема листов



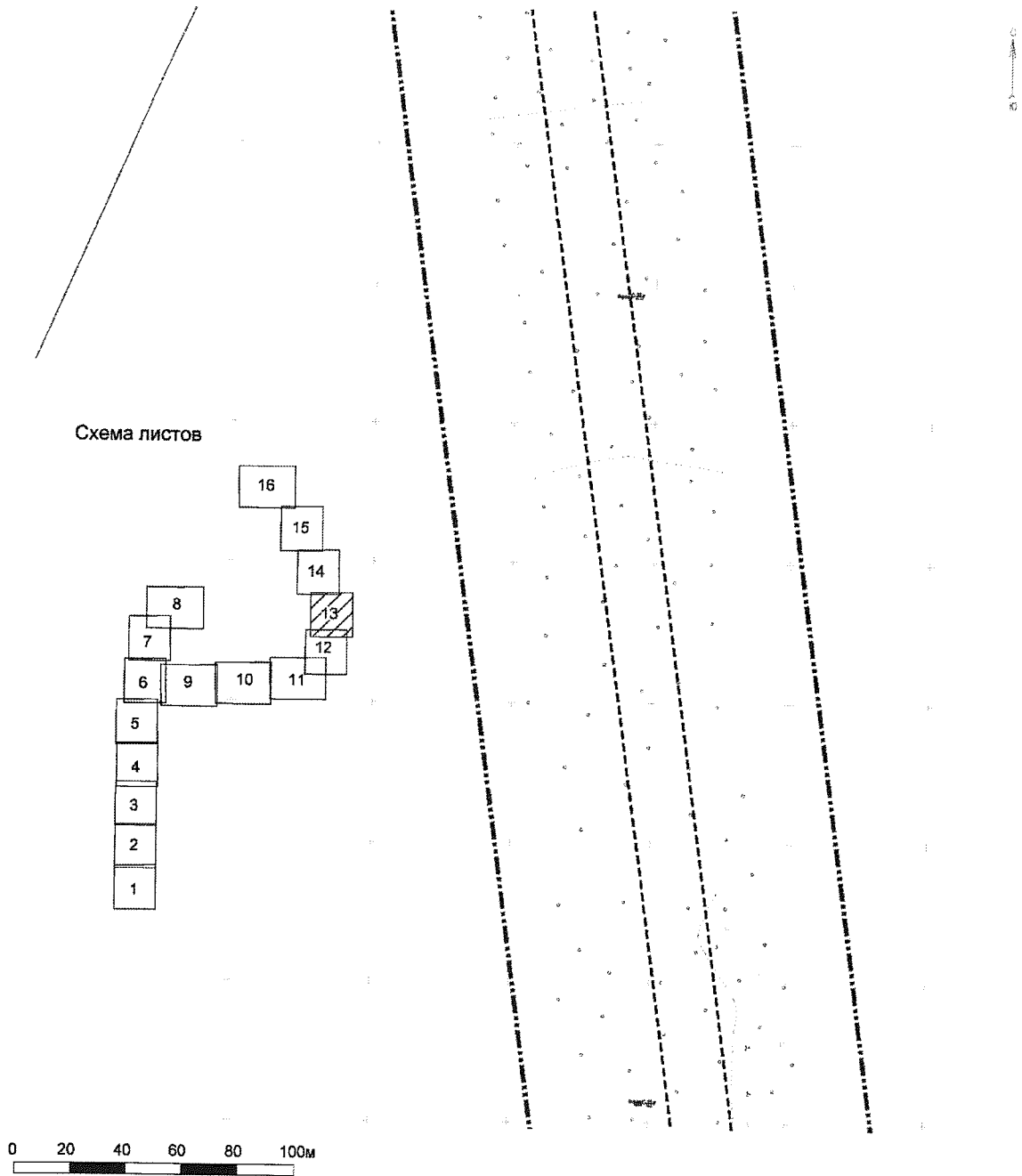
Чертеж границ зон планируемого размещения линейных объектов



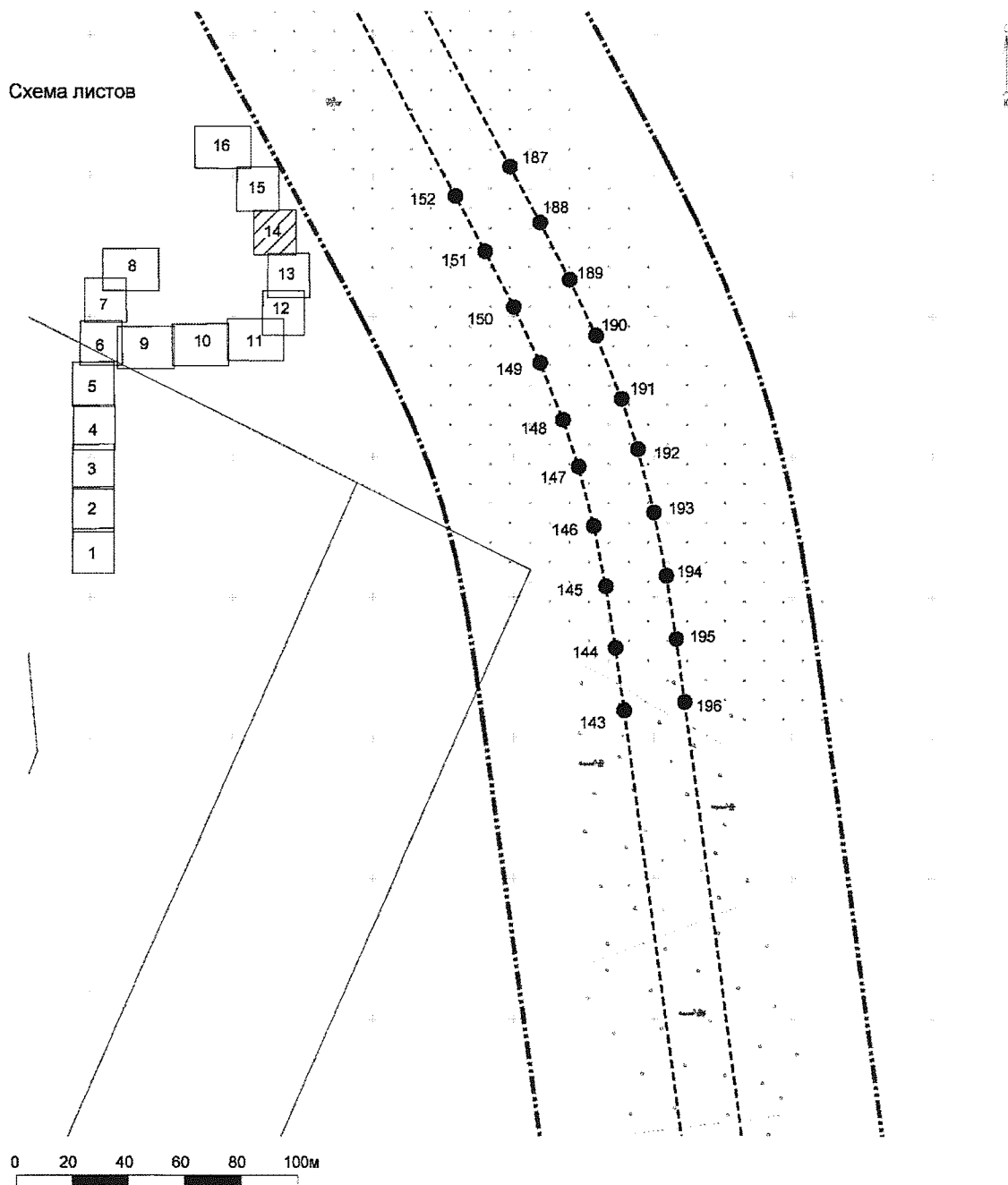
Документация по планировке территории для строительства подъездной автомобильной дороги к садоводческим некоммерческим товариществам: «Родничок», «Рыжик», «Старица», «Белая дача» в Городском округе Коломна Московской области  
Чертеж границ зон планируемого размещения линейных объектов



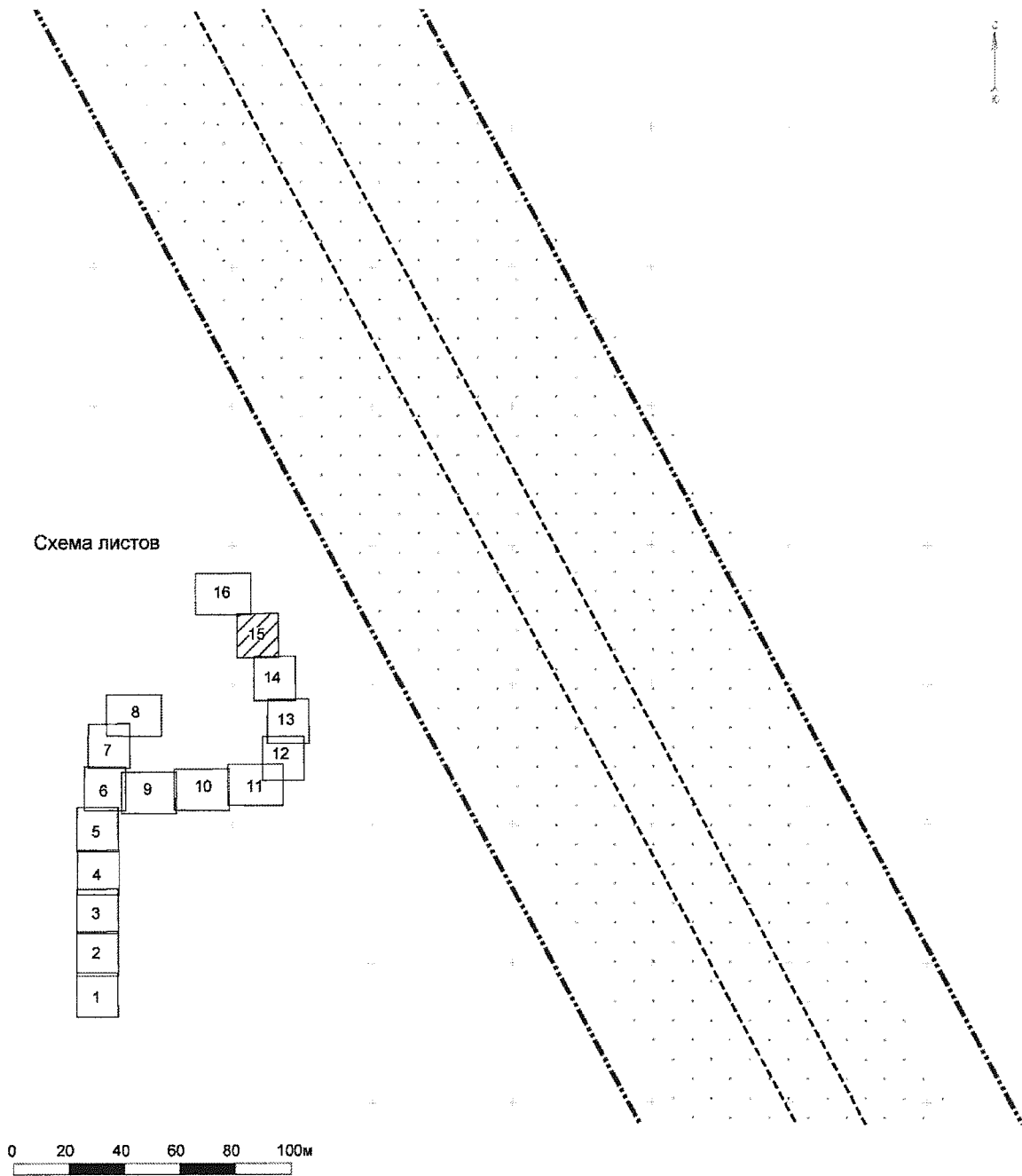
**Документация по планировке территории для строительства подъездной автомобильной  
дороги к садоводческим некоммерческим товариществам: «Родничок», «Рыжик»,  
«Старица», «Белая дача» в Городском округе Коломна Московской области  
Чертеж границ зон планируемого размещения линейных объектов**



**Документация по планировке территории для строительства подъездной автомобильной  
дороги к садоводческим некоммерческим товариществам: «Родничок», «Рыжик»,  
«Старица», «Белая дача» в Городском округе Коломна Московской области  
Чертеж границ зон планируемого размещения линейных объектов**

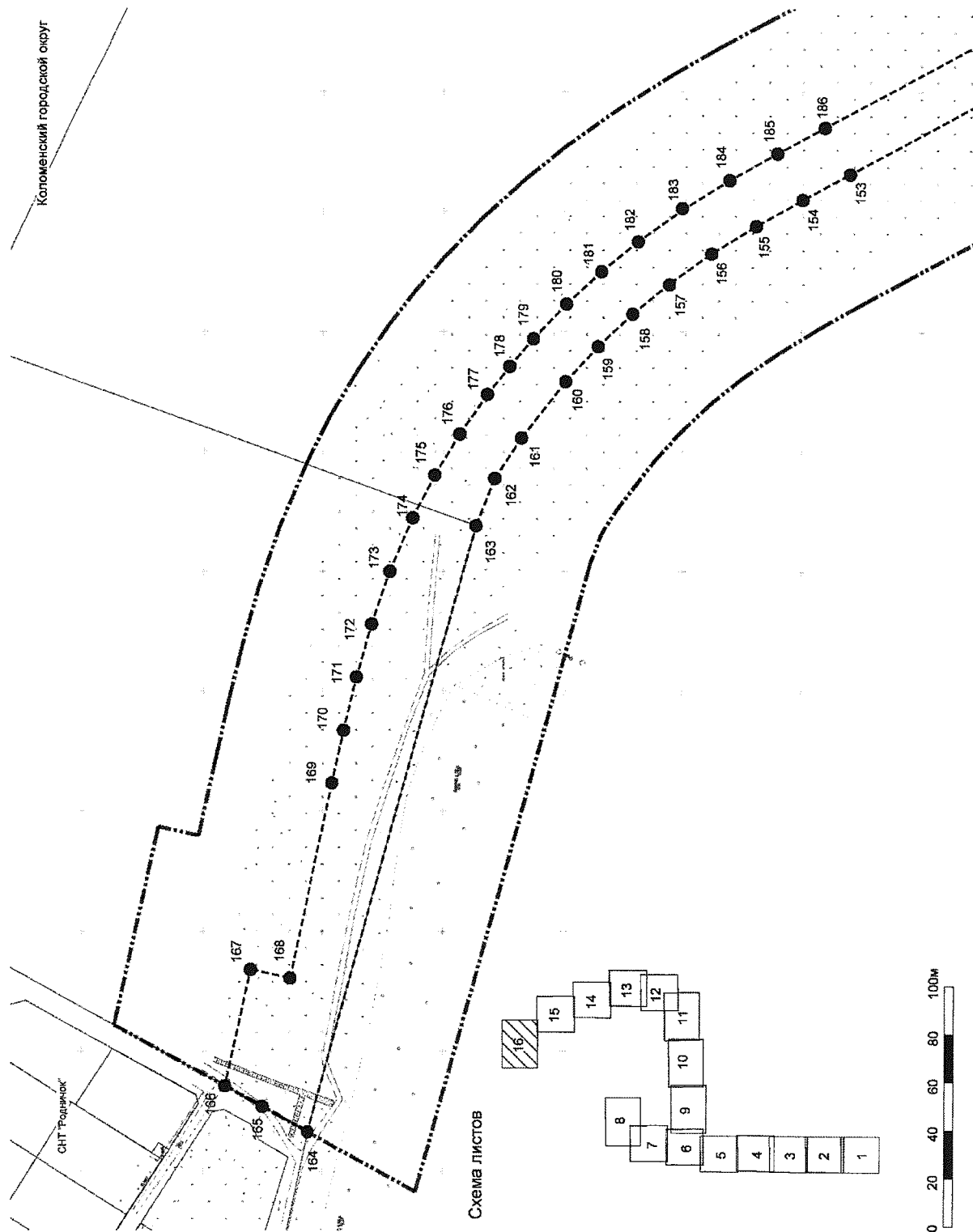


Документация по планировке территории для строительства подъездной автомобильной  
дороги к садоводческим некоммерческим товариществам: «Родничок», «Рыжик»,  
«Старица», «Белая дача» в Городском округе Коломна Московской области  
Чертеж границ зон планируемого размещения линейных объектов



Документация по планировке территории для строительства подъездной автомобильной дороги к садоводческим некоммерческим товариществам: «Родничок», «Рыжик», «Старица», «Белая дача» в Городском округе Коломна Московской области

Чертеж границ зон планируемого размещения линейных объектов





## 2. Проект межевания территории

### Раздел 1. Текстовая часть

В проекте межевания территории для строительства п подъездной автомобильной дороги к садоводческим некоммерческим товариществам: «Родничок», «Рыжик», «Старица», «Белая дача» в Городском округе Коломна Московской области даны предложения по образованию земельных участков, предназначенных для размещения линейных объектов, включающих элементы их обустройства.

Перечень и сведения о площади образуемых земельных участков, предназначенных для размещения линейного объекта, которые будут отнесены к территориям общего пользования или имуществу общего пользования, в том числе в отношении которых предполагается резервирование и (или) изъятие для государственных или муниципальных нужд, приведены в таблице 5 «Образуемые земельные участки». Перечень и сведения о площади образуемых земельных участков, предназначенных для планируемого размещения линейных объектов, подлежащих реконструкции в связи с изменением их местоположения, в том числе возможные способы их образования, не разрабатывался в виду отсутствия линейных объектов, подлежащих реконструкции.

Перечень и сведения о площади образуемых земельных участков, предоставляемых из земель лесного фонда, а также земельных участков, на которых планируется размещение линейных объектов, в случае необходимости переводимых из состава земель лесного фонда в земли иных категорий, не разрабатывался в виду отсутствия земель лесного фонда в границах зоны планируемого размещения линейного объекта.

Сведения по изменяемым земельным участкам приведены в таблице 6 «Изменяемые земельные участки».

Перечень и сведения о публичных сервитутах (планируемых) не разрабатывался, в виду отсутствия необходимости в установлении публичного сервитута.

Границы образуемых и изменяемых земельных участков, а также условные номера образуемых земельных участков, номера поворотных точек их границ отображены на графическом материале «Чертеж межевания территории». Координаты поворотных точек границ образуемых земельных участков приведены в каталоге координат поворотных точек границ образуемых земельных участков в системе координат МСК-50, зона 2 (50.2) в таблице 7.

Таблица 5

Образуемые земельные участки

№ п/п	Условный номер образуемого земельного участка	Информация о необходимости отнесения образуемого земельного участка к категории земель	Вид разрешенного использования образуемых земельных участков (код)	Площадь образуемого земельного участка, кв. м	Способ образования	Примечание
Земельные участки, образуемые в зоне планируемого размещения линейного объекта						
1	1	Земли населенных пунктов	Улично-дорожная сеть (12.0.1)	4762	Образование из земель, находящихся в государственной или муниципальной собственности	-

№ п/п	Условный номер образуемого земельного участка	Информация о необходимости отнесения образуемого земельного участка к категории земель	Вид разрешенного использования образуемых земельных участков (код)	Площадь образуемого земельного участка, кв. м	Способ образования	Примечание
2	2	Земли промышленности, энергетики, транспорта, связи, радиовещания, телевидения, информатики, земли для обеспечения космической деятельности, земли обороны, безопасности и земли иного специального назначения	Размещение автомобильных дорог (7.2.1)	134193	Образование из земель, находящихся в государственной или муниципальной собственности	-
3	3		Размещение автомобильных дорог (7.2.1)	4186	Путем раздела земельного участка с кадастровым номером 50:36:0000000:6278	подлежит изъятию
4	4		Размещение автомобильных дорог (7.2.1)	7940	Путем раздела земельного участка с кадастровым номером 50:36:0000000:9316	подлежит изъятию
Итого				151081		

Таблица 6

## Изменяемые земельные участки

№ п/п	Условный номер образуемого земельного участка	Кадастровый номер земельного участка	Площадь, кв. м	
			Всего земельного участка	В границах образуемых земельных участков
1	3	50:36:0000000:6278	855945	4186
2	4	50:36:0000000:9316	536903	7940

Таблица 7

## Каталог координат поворотных точек границ образуемых земельных участков

Система координат МСК-50, зона 2

Номер точки	Координаты, м	
	X	Y
1		
1	378984,52	2255297,39
2	379059,88	2255302,29
3	379094,27	2255304,23
4	379171,37	2255310,10
5	379173,51	2255309,99

6	379201,09	2255311,35
7	379199,89	2255332,71
8	379169,52	2255331,26
9	379093,22	2255326,21
10	379058,45	2255324,24
11	378980,08	2255319,15
12	378980,86	2255315,49
1	378984,52	2255297,39

2		
6	379201,09	2255311,35
13	379249,39	2255313,73
14	379343,78	2255318,15
15	379435,25	2255320,90
16	379542,89	2255324,87
17	379640,63	2255328,00
18	379733,64	2255331,64
19	379854,71	2255337,62
20	380025,42	2255342,84
21	380348,90	2255346,91
22	380358,41	2255346,97
23	380383,20	2255348,08
24	380571,52	2255351,44
25	380768,14	2255355,26
26	380908,29	2255361,70
27	380910,43	2255364,13
28	380965,15	2255367,11
29	380984,97	2255368,29
30	381004,92	2255369,67
31	381024,86	2255371,26
32	381044,78	2255373,04
33	381064,68	2255375,01
34	381084,56	2255377,19
35	381104,42	2255379,56
36	381134,16	2255383,49
37	381177,64	2255389,57
38	381204,93	2255393,45
39	381232,33	2255397,72
40	381259,74	2255402,78
41	381287,07	2255409,00
42	381304,76	2255413,83
43	381323,84	2255419,82
44	381346,44	2255428,00
45	381372,28	2255438,65
46	381397,60	2255450,12
47	381434,93	2255468,07
48	381540,71	2255519,61
49	381561,00	2255529,58
50	381581,28	2255540,01
51	381601,33	2255551,31
52	381620,89	2255563,82
53	381637,56	2255576,14
54	381652,82	2255589,06
55	381667,23	2255602,93

56	381680,71	2255617,70
57	381693,21	2255633,30
58	381704,69	2255649,68
59	381715,09	2255666,76
60	381724,37	2255684,47
61	381732,50	2255702,74
62	381739,43	2255721,50
63	381745,15	2255740,66
64	381749,62	2255760,15
65	381752,83	2255779,89
66	381754,76	2255799,79
67	381755,41	2255819,77
68	381755,32	2255827,53
69	381754,66	2255842,93
70	381753,53	2255858,17
71	381752,13	2255873,24
72	381751,11	2255883,49
73	381729,21	2255881,31
74	381720,21	2255880,41
75	381727,49	2255865,58
76	381726,74	2255843,37
77	381732,53	2255843,95
78	381732,70	2255841,60
79	381733,33	2255827,02
80	381733,23	2255809,79
81	381731,84	2255789,84
82	381729,08	2255770,03
83	381724,95	2255750,47
84	381723,41	2255745,06
85	381722,65	2255722,70
86	381698,80	2255651,26
87	381639,24	2255584,56
88	381534,47	2255527,38
89	381524,20	2255536,04
90	381425,29	2255487,84
91	381388,27	2255470,04
92	381363,50	2255458,82
93	381338,49	2255448,51
94	381316,43	2255440,54
95	381297,34	2255434,58
96	381281,66	2255430,32
97	381255,36	2255424,34
98	381228,69	2255419,42
99	381225,72	2255418,96
100	381213,02	2255415,37

101	381036,85	2255391,50
102	381001,87	2255391,51
103	380981,92	2255390,14
104	380963,95	2255389,08
105	380898,48	2255385,52
106	380892,39	2255391,83
107	380974,81	2256629,42
108	380975,36	2256629,33
109	380987,82	2256795,07
110	380989,58	2256823,23
111	380993,52	2256844,65
112	380998,49	2256864,02
113	381004,78	2256882,99
114	381012,38	2256901,49
115	381021,23	2256919,42
116	381031,30	2256936,70
117	381042,55	2256953,23
118	381054,91	2256968,95
119	381068,32	2256983,78
120	381082,73	2256997,64
121	381098,07	2257010,47
122	381114,25	2257022,22
123	381131,21	2257032,81
124	381148,86	2257042,21
125	381167,12	2257050,36
126	381185,90	2257057,23
127	381195,45	2257060,18
128	381214,84	2257065,07
129	381224,65	2257067,01
130	381244,44	2257069,86
131	381264,39	2257071,34
132	381282,31	2257071,50
133	381304,16	2257070,41
134	381315,14	2257069,44
135	381337,19	2257066,94
136	381359,39	2257063,99
137	381909,62	2256989,22
138	381931,81	2256986,14
139	381953,73	2256982,67
140	381975,30	2256978,42
141	381996,39	2256973,02
142	382013,12	2256967,56
143	382033,34	2256959,48
144	382053,26	2256950,18
145	382073,00	2256940,05

146	382092,73	2256929,45
147	382579,99	2256665,79
148	382599,66	2256655,07
149	382618,94	2256644,08
150	382637,62	2256632,49
151	382655,45	2256619,99
152	382670,99	2256607,41
153	382685,62	2256593,78
154	382699,28	2256579,18
155	382717,79	2256555,58
156	382728,73	2256538,84
157	382736,43	2256519,05
158	382759,86	2256527,58
159	382753,38	2256540,18
160	382743,11	2256557,35
161	382731,77	2256573,81
162	382722,65	2256585,52
163	382712,83	2256597,06
164	382698,99	2256611,50
165	382684,26	2256625,02
166	382668,69	2256637,56
167	382649,68	2256650,90
168	382630,12	2256663,03
169	382610,31	2256674,32
170	382590,46	2256685,14
171	382103,21	2256948,80
172	382083,29	2256959,49
173	382063,00	2256969,90
174	382042,15	2256979,64
175	382020,58	2256988,26
176	382002,57	2256994,14
177	381980,08	2256999,90
178	381957,50	2257004,34
179	381934,97	2257007,91
180	381912,59	2257011,02
181	381362,36	2257085,79
182	381339,95	2257088,76
183	381317,29	2257091,34
184	381305,85	2257092,34
185	381282,77	2257093,49
186	381264,58	2257093,36
187	381244,63	2257092,00
188	381224,81	2257089,36
189	381205,20	2257085,45
190	381185,88	2257080,29

191	381176,36	2257077,25
192	381157,63	2257070,25
193	381139,38	2257062,06
194	381121,70	2257052,72
195	381104,66	2257042,26
196	381088,32	2257030,72
197	381072,76	2257018,16
198	381058,04	2257004,63
199	381044,22	2256990,18
200	381031,36	2256974,87
201	381019,50	2256958,77
202	381008,71	2256941,93
203	380999,02	2256924,44
204	380990,48	2256906,36
205	380983,11	2256887,77
206	380976,95	2256868,75
207	380972,03	2256849,36
208	380967,83	2256826,53
209	380964,94	2256803,70
210	380962,92	2256780,98
211	380961,35	2256758,44
212	380953,02	2256633,35
213	380870,20	2255389,62
214	380863,12	2255383,60
215	380814,68	2255380,96
216	380774,73	2255379,05
217	380734,75	2255377,68
218	380710,18	2255377,10
219	380456,17	2255372,17
220	380356,31	2255367,26
221	380114,75	2255364,41
222	379934,55	2255361,43
223	379809,37	2255356,12
224	379654,49	2255348,68
225	379498,16	2255343,80
226	379298,64	2255337,42
7	379199,89	2255332,71
6	379201,09	2255311,35
3 (многоконтурный, количество контуров 3)		
3(1)		
99	381225,72	2255418,96
227	381201,75	2255415,21
228	381174,59	2255411,36
229	381131,12	2255405,28
230	381101,38	2255401,35

231	381081,52	2255398,98
232	381061,63	2255396,82
233	381041,73	2255394,85
234	381021,81	2255393,08
102	381001,87	2255391,51
101	381036,85	2255391,50
100	381213,02	2255415,37
99	381225,72	2255418,96
3(2)		
85	381722,65	2255722,70
84	381723,41	2255745,06
235	381719,47	2255731,24
236	381712,69	2255712,43
237	381704,61	2255694,13
238	381695,29	2255676,44
239	381684,77	2255659,44
240	381679,08	2255651,22
241	381666,85	2255635,40
242	381653,56	2255620,46
243	381639,27	2255606,47
244	381624,05	2255593,51
245	381608,41	2255581,94
246	381590,07	2255570,20
247	381570,91	2255559,42
248	381551,18	2255549,27
249	381531,07	2255539,39
89	381524,20	2255536,04
88	381534,47	2255527,38
87	381639,24	2255584,56
86	381698,80	2255651,26
85	381722,65	2255722,70
3(3)		
75	381727,49	2255865,58
74	381720,21	2255880,41
250	381712,28	2255879,62
251	381716,05	2255842,30
76	381726,74	2255843,37
75	381727,49	2255865,58
4		
252	382806,18	2256266,45
253	382840,92	2256285,65
254	382830,32	2256334,07
255	382813,72	2256330,46
256	382796,01	2256411,74
257	382791,13	2256433,81







258	382785,79	2256455,98
259	382779,56	2256478,14
260	382772,03	2256500,11
261	382762,52	2256522,40

158	382759,86	2256527,58
157	382736,43	2256519,05
252	382806,18	2256266,45

**Документация по планировке территории для строительства подъездной автомобильной дороги к садоводческим некоммерческим товариществам: «Родничок», «Рыжик», «Старица», «Белая дача» в Городском округе Коломна Московской области**

**Раздел 2. Чертеж межевания территории  
Условные обозначения**

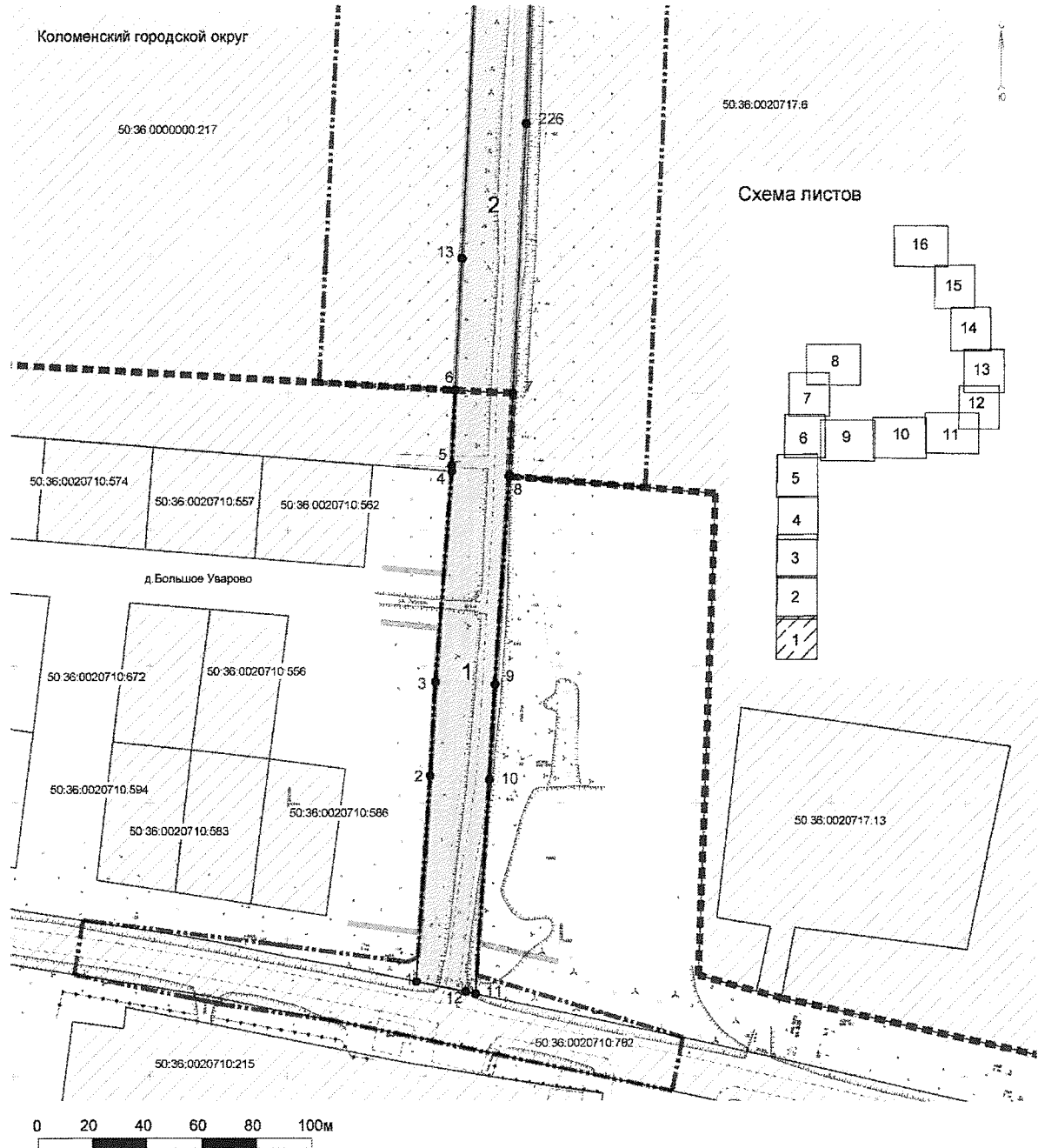
**Границы**

	населенных пунктов
	существующих земельных участков, границы которых зарегистрированы в едином государственном реестре недвижимости
	зоны планируемого размещения линейного объекта регионального значения "Строительство подъездной автомобильной дороги к садоводческим некоммерческим товариществам: "Родничок", "Рыжик", "Старица", "Белая дача" в городском округе Озёры Московской области"
	образуемых земельных участков
	изменяемых земельных участков
	красные линии

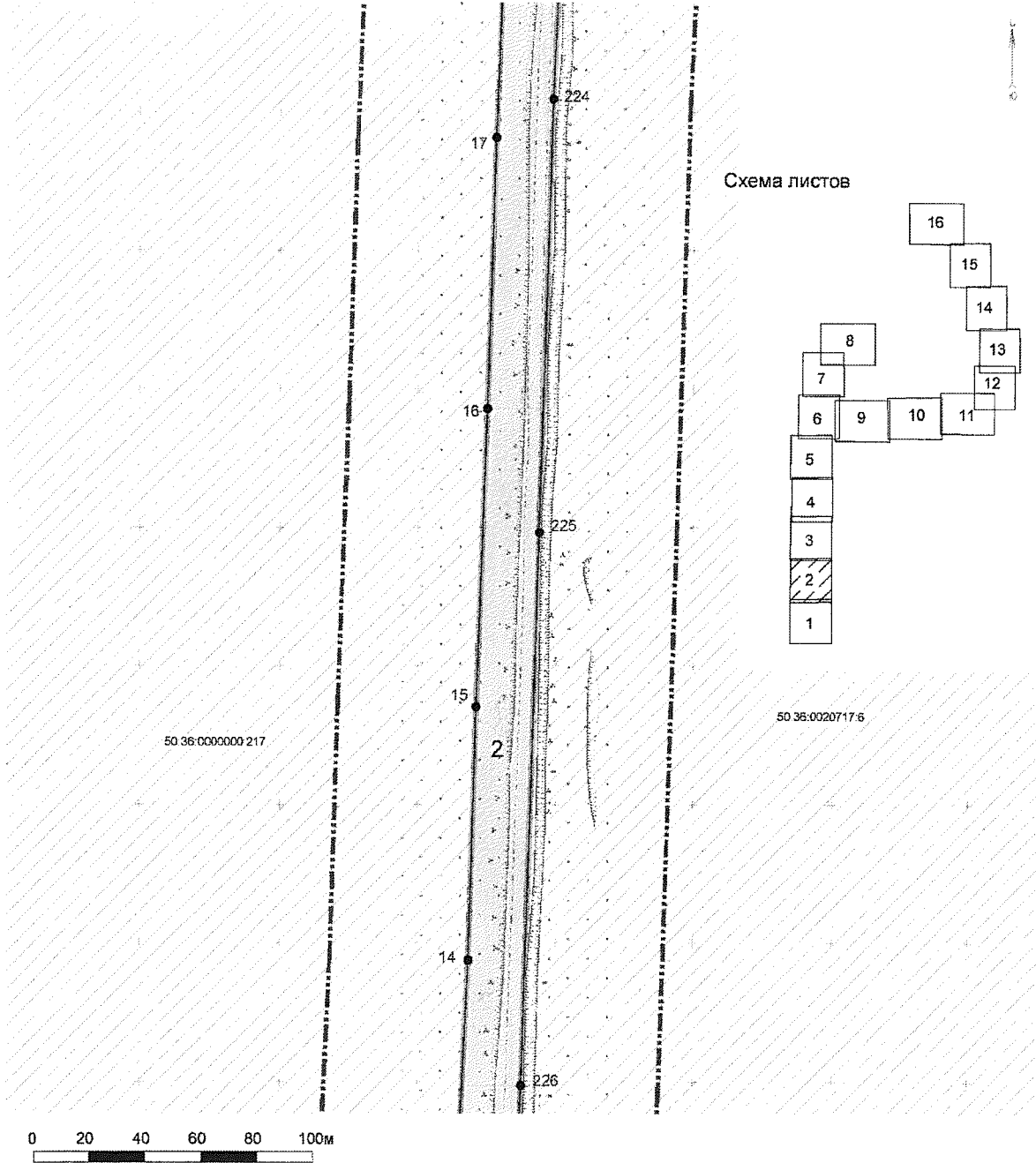
**Пояснительные надписи, обозначения:**

1	условные номера образуемых земельных участков, в том числе в отношении которых предполагаются их резервирование и (или) изъятие для государственных или муниципальных нужд
5	номера поворотных точек образуемых земельных участков
50:36:0020717:6	кадастровый номер земельного участка

**Документация по планировке территории для строительства подъездной автомобильной  
дороги к садоводческим некоммерческим товариществам: «Родничок», «Рыжик»,  
«Старица», «Белая дача» в Городском округе Коломна Московской области  
Чертеж межевания территории**




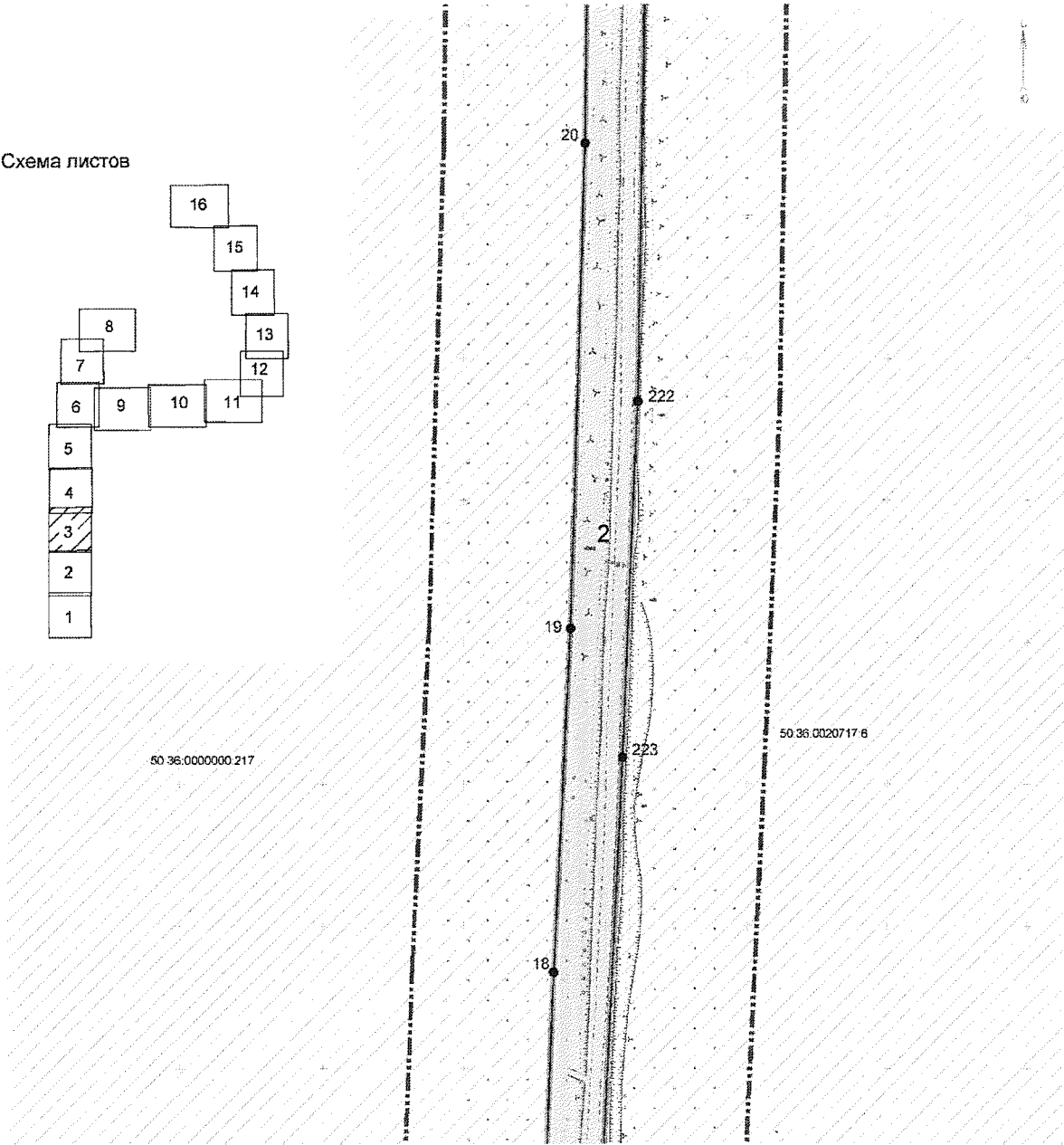
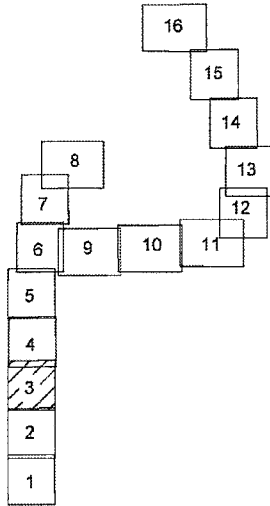
Документация по планировке территории для строительства подъездной автомобильной  
дороги к садоводческим некоммерческим товариществам: «Родничок», «Рыжик»,  
«Старица», «Белая дача» в Городском округе Коломна Московской области  
Чертеж межевания территории






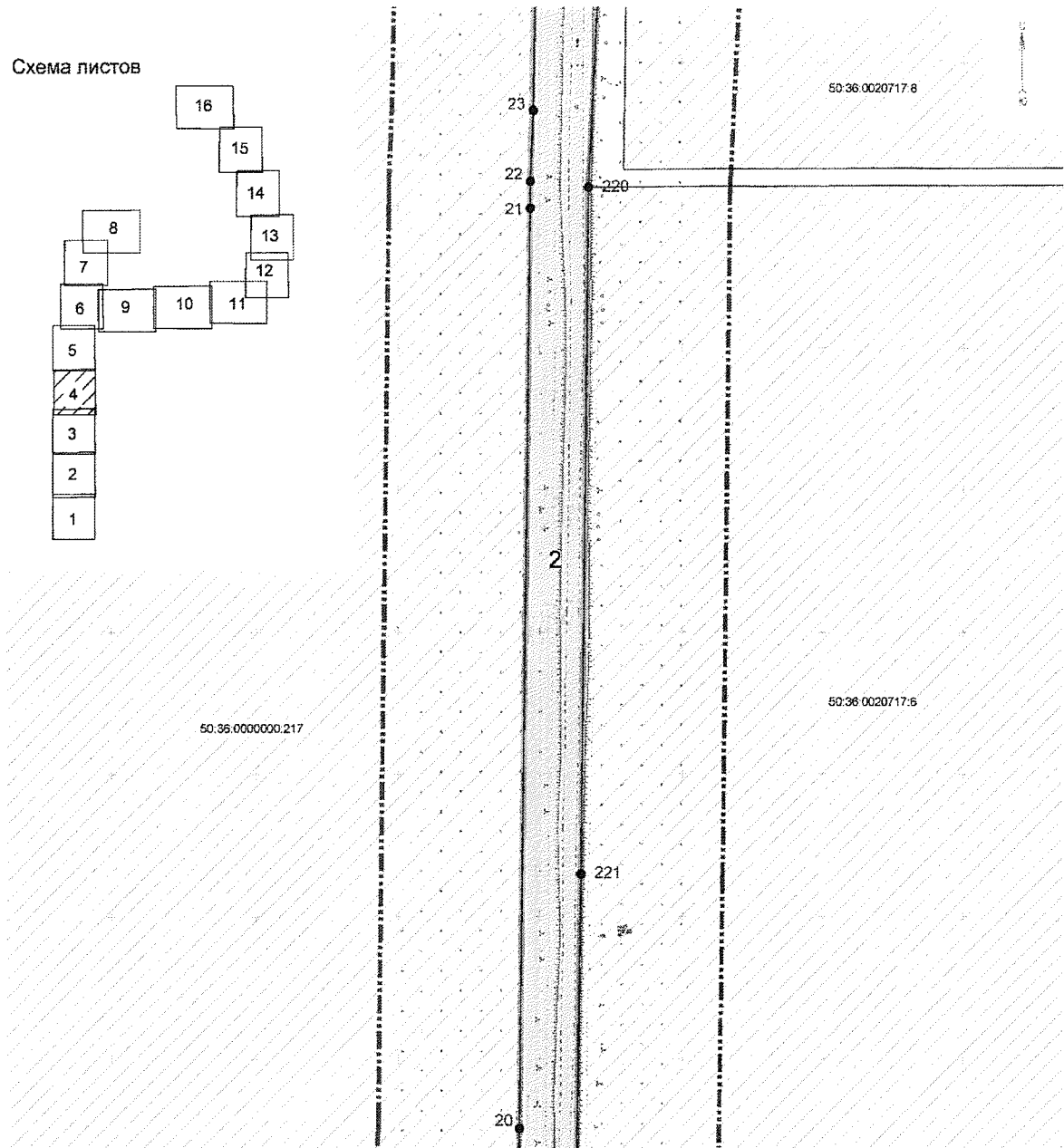
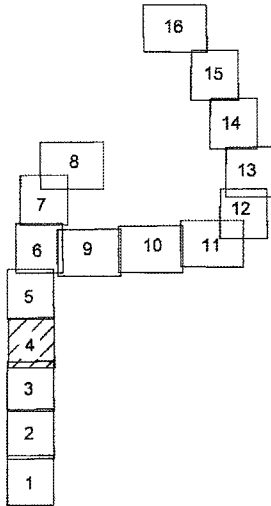
**Документация по планировке территории для строительства подъездной автомобильной  
дороги к садоводческим некоммерческим товариществам: «Родничок», «Рыжик»,  
«Старица», «Белая дача» в Городском округе Коломна Московской области  
Чертеж межевания территории**

Схема листов




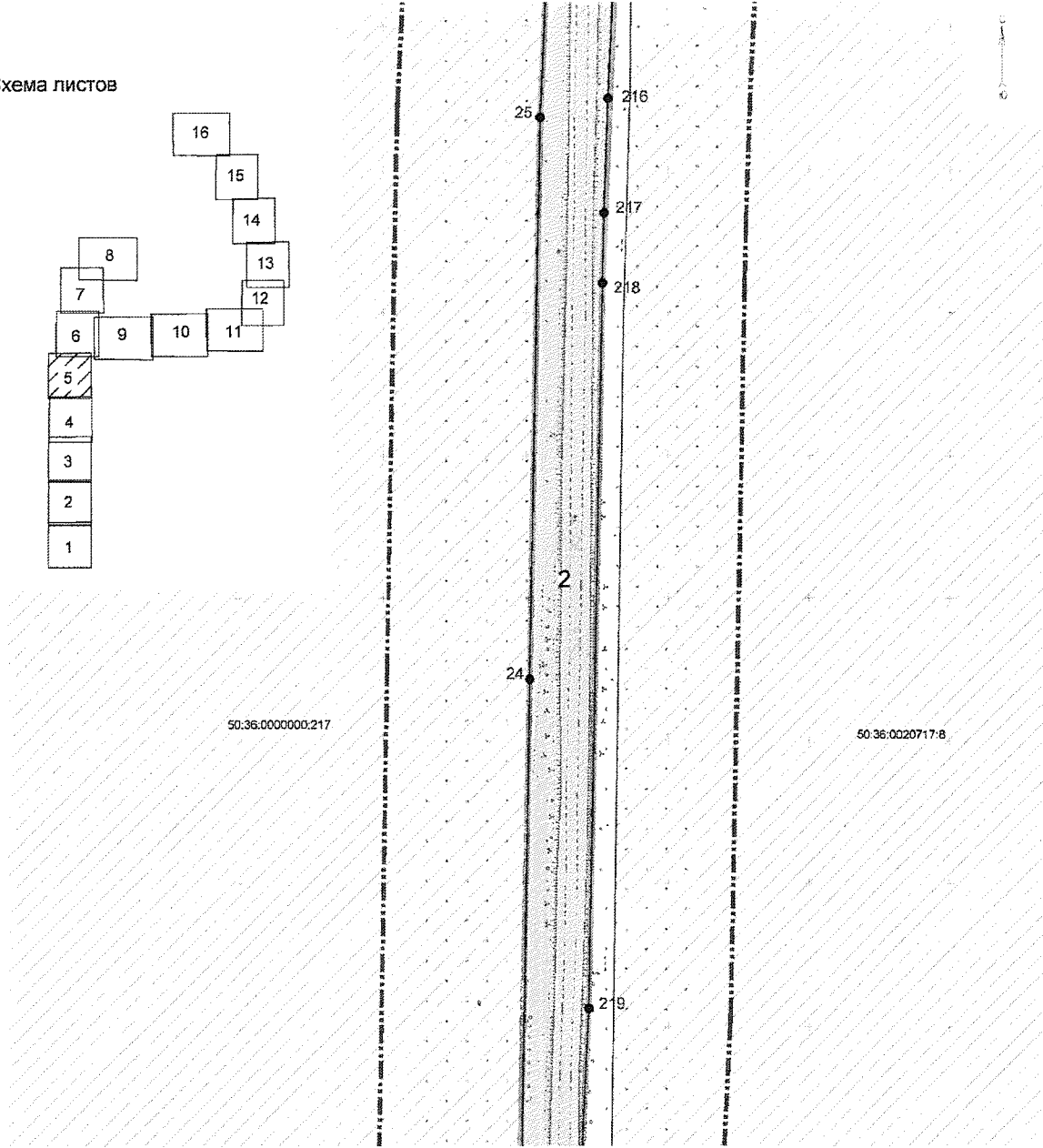
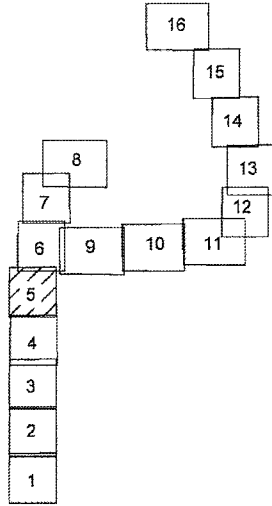
**Документация по планировке территории для строительства подъездной автомобильной  
дороги к садоводческим некоммерческим товариществам: «Родничок», «Рыжик»,  
«Старица», «Белая дача» в Городском округе Коломна Московской области  
Чертеж межевания территории**

Схема листов

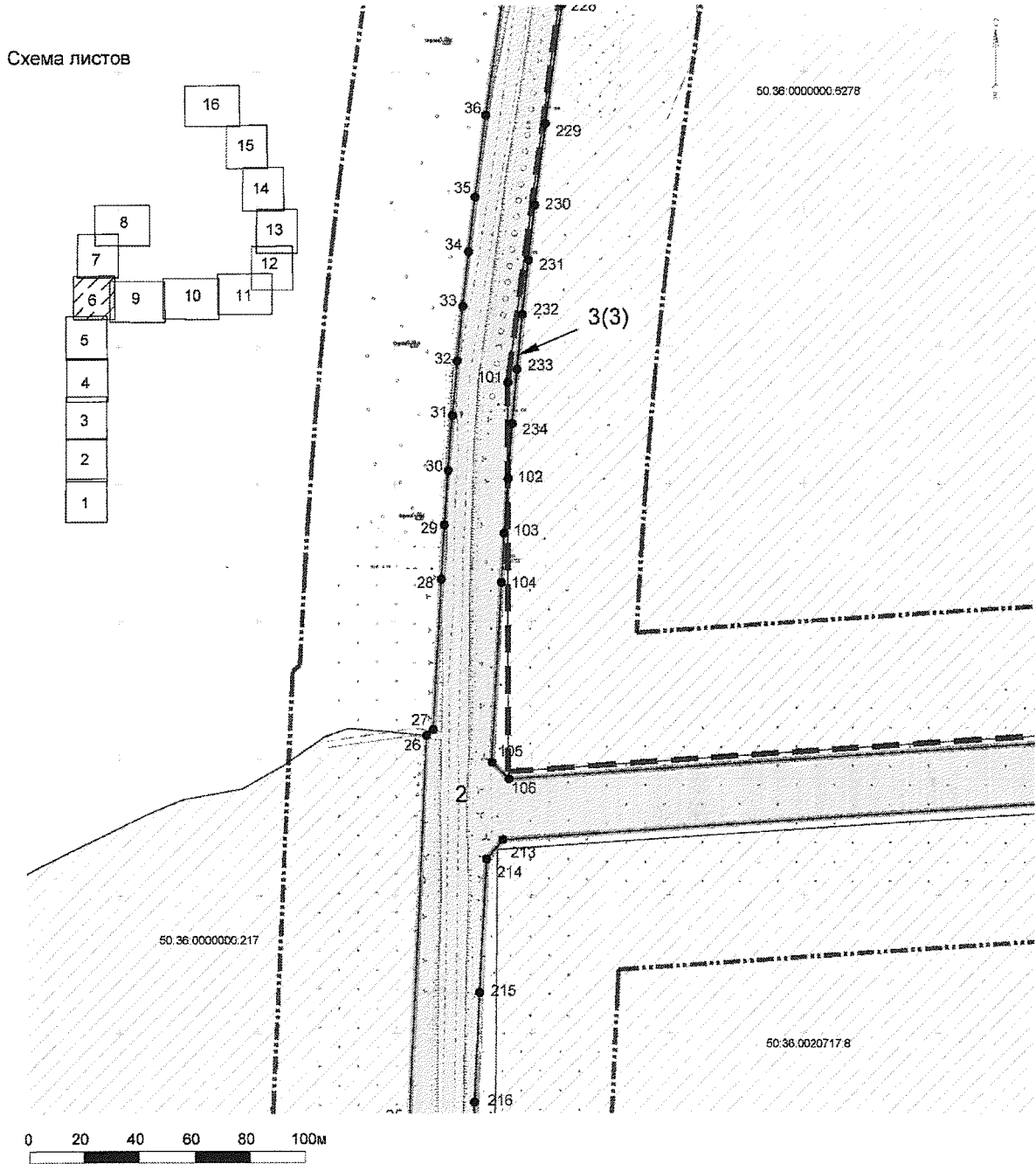


Документация по планировке территории для строительства подъездной автомобильной  
дороги к садоводческим некоммерческим товариществам: «Родничок», «Рыжик»,  
«Старица», «Белая дача» в Городском округе Коломна Московской области  
Чертеж межевания территории

Схема листов

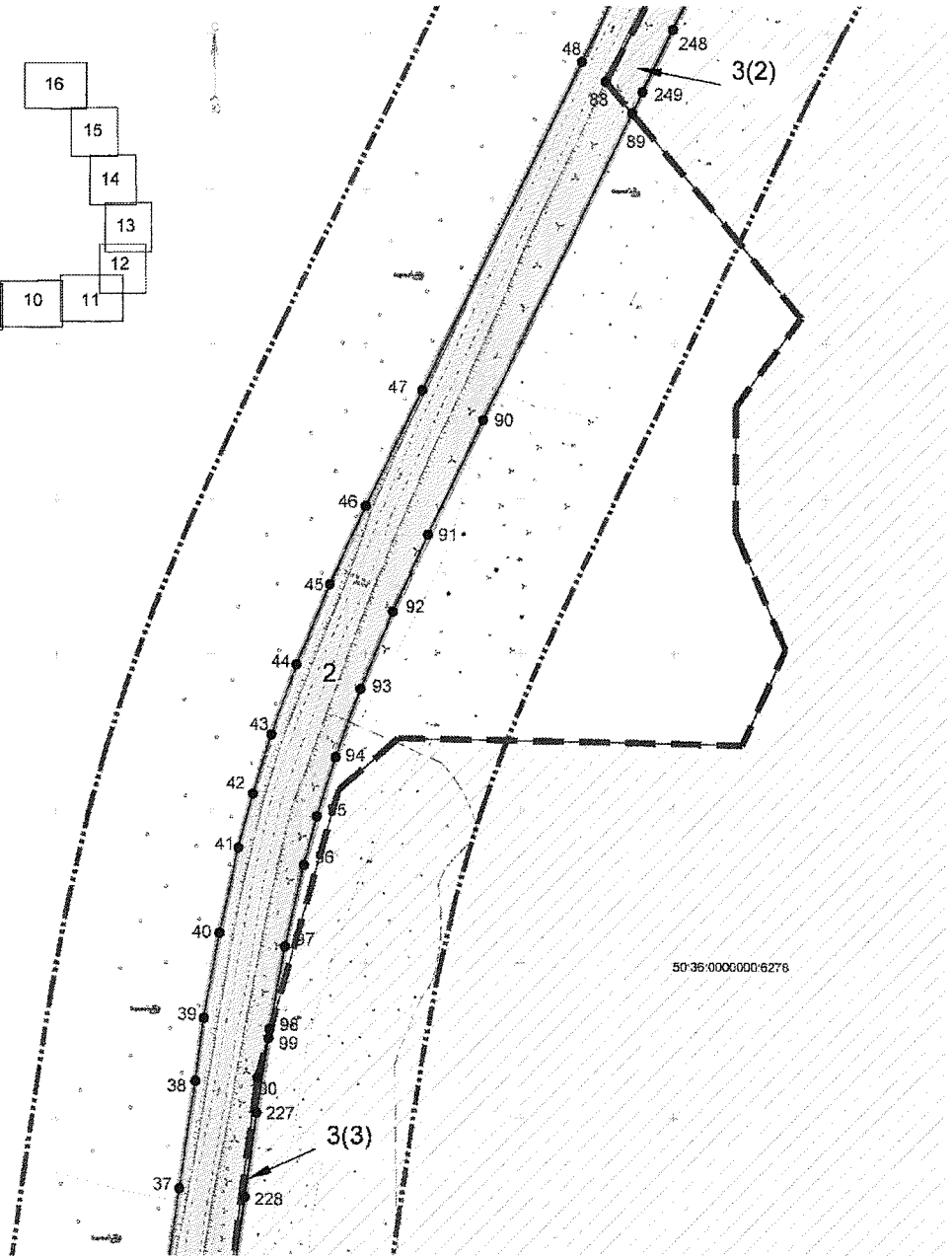
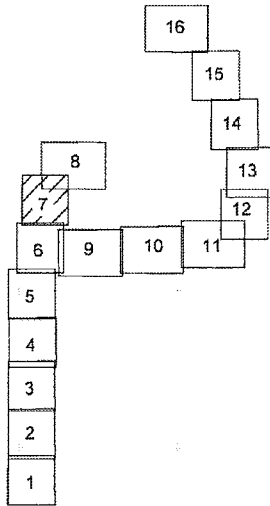


Документация по планировке территории для строительства подъездной автомобильной  
 дороги к садоводческим некоммерческим товариществам: «Родничок», «Рыжик»,  
 «Старица», «Белая дача» в Городском округе Коломна Московской области  
 Чертеж межевания территории



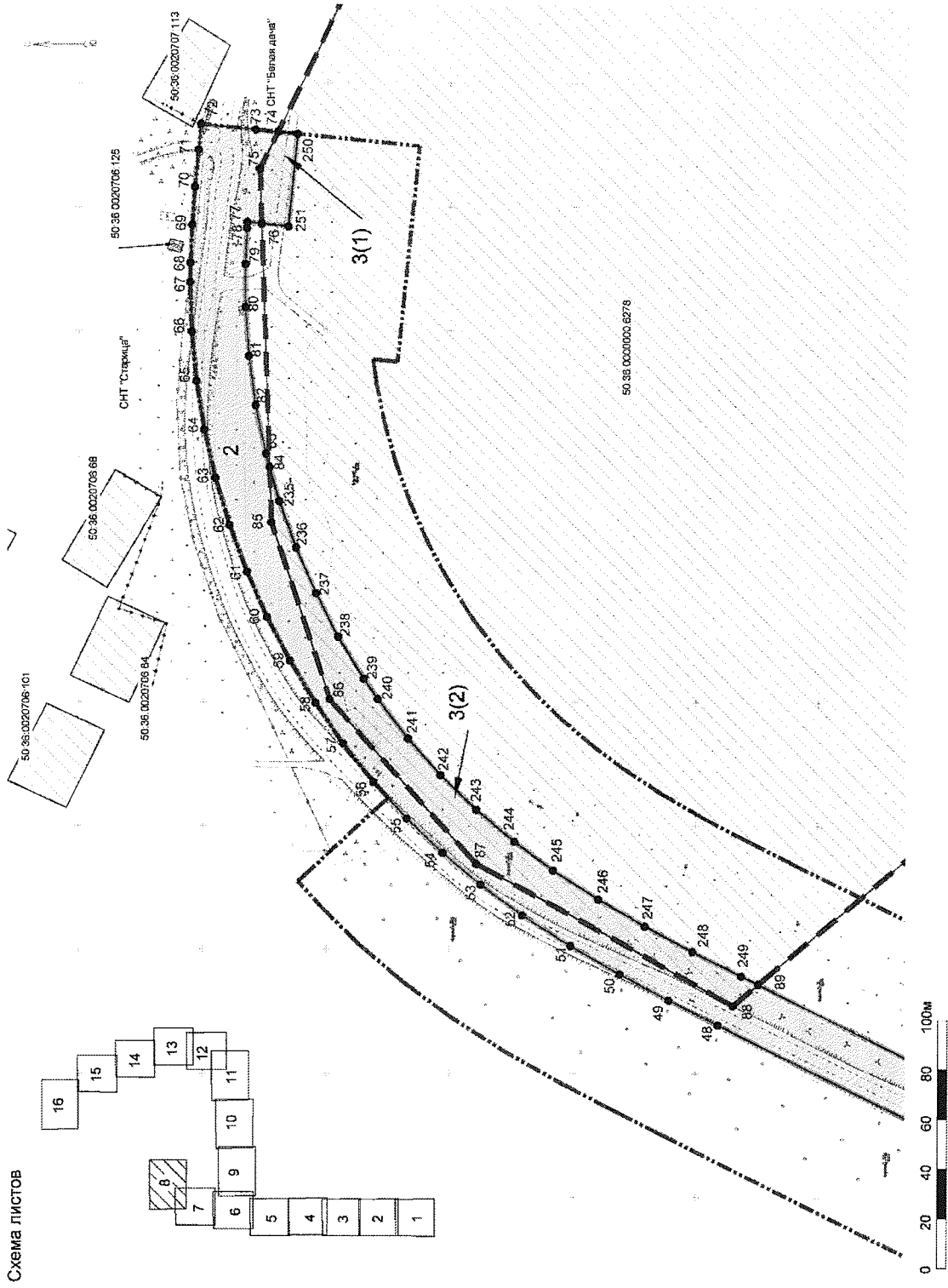
Документация по планировке территории для строительства подъездной автомобильной  
дороги к садоводческим некоммерческим товариществам: «Родничок», «Рыжик»,  
«Старица», «Белая дача» в Городском округе Коломна Московской области  
Чертеж межевания территории

Схема листов



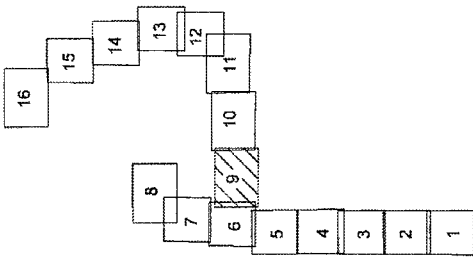
Документация по планировке территории для строительства подземной автомобильной дороги к садоводческим некоммерческим товариществам: «Рыжик», «Старица», «Белая дача» в Городском округе Коломна Московской области

Чертеж межевания территории


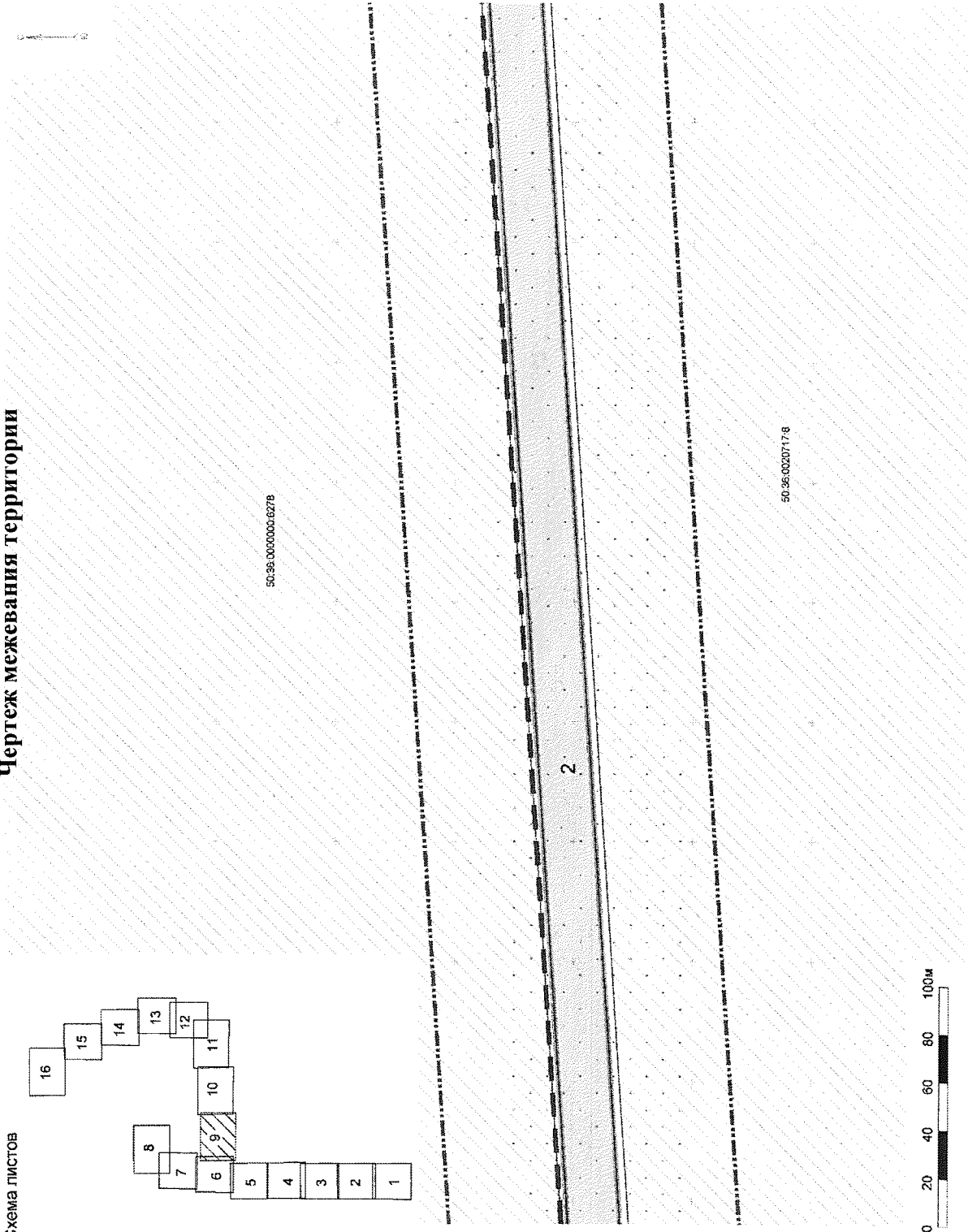


Документация по планировке территории для строительства подъездной автомобильной дороги к садоводческому некоммерческому товариществу: «Родничок», «Рыжик», «Старица», «Белая дача» в Городском округе Коломна Московской области

Схема листов



Чертеж межевания территории

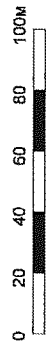
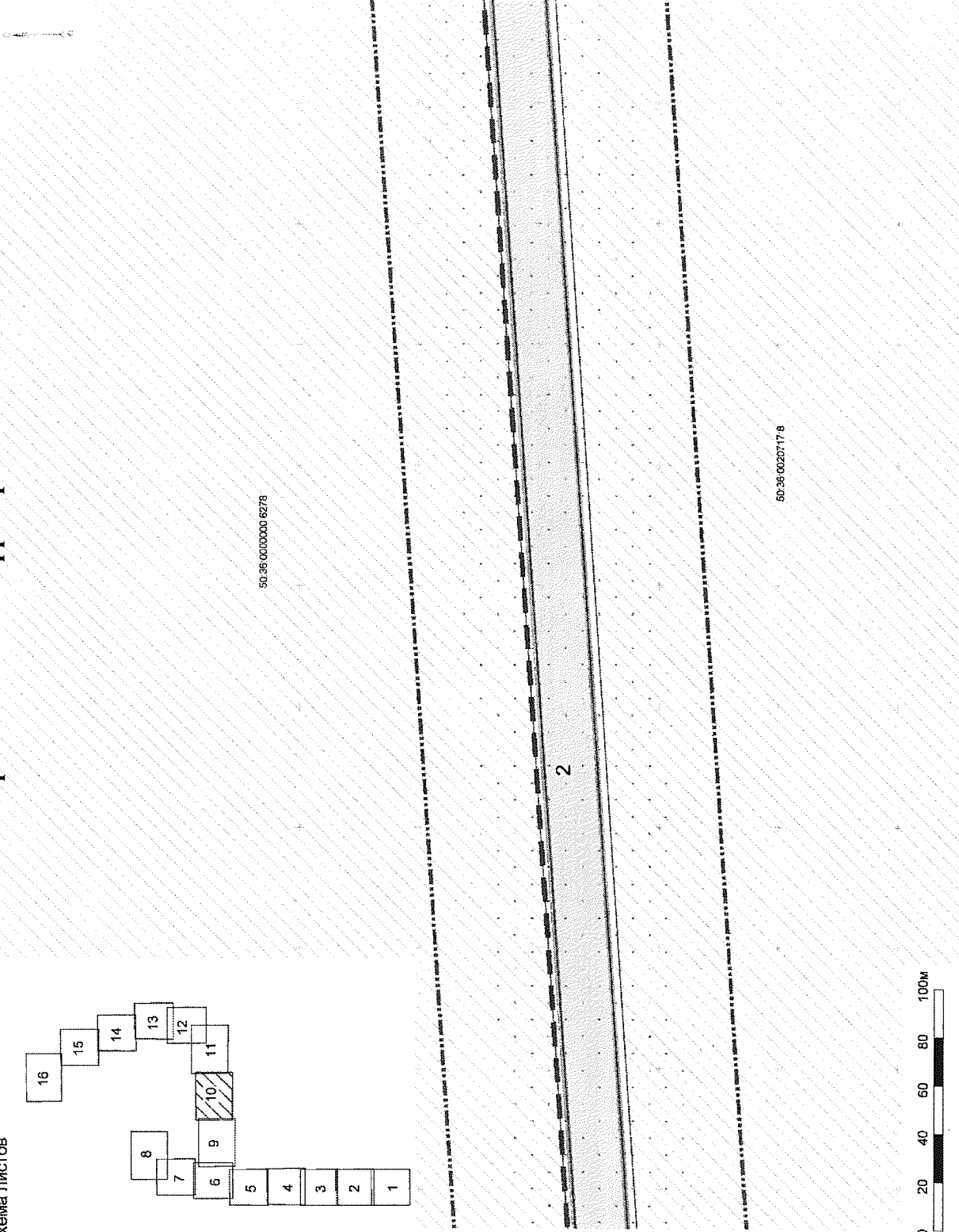
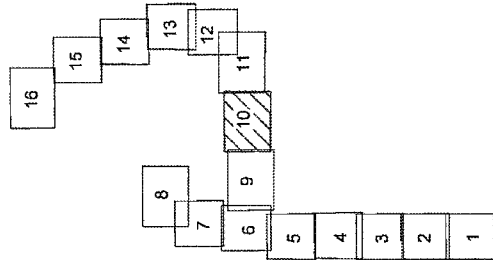


Документация по планировке территории для строительства подземной автомобильной дороги к садоводческим некоммерческим товариществам: «Родничок», «Рыжик», «Старлица», «Белая дача» в Городском округе Коломна Московской области

области

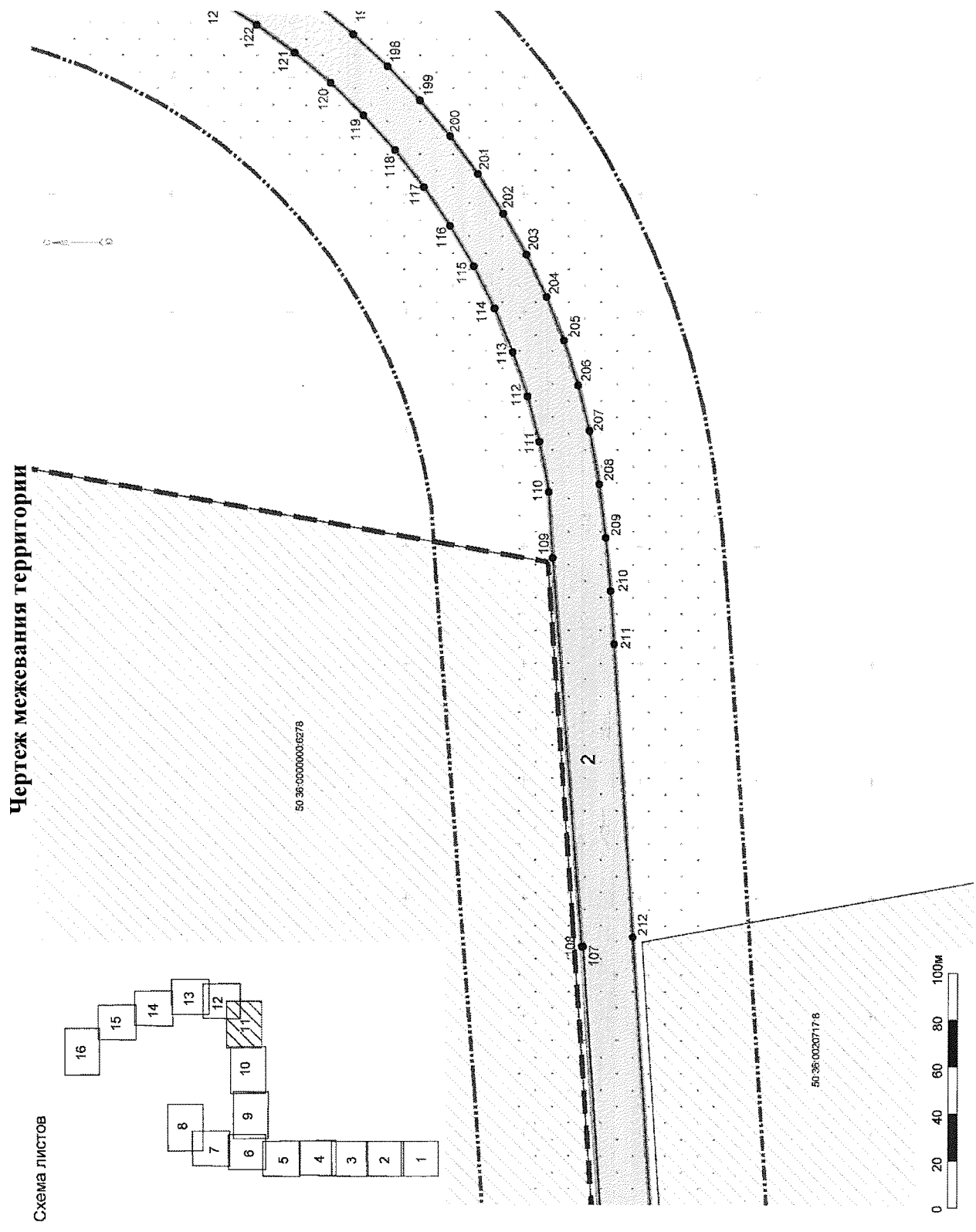
Чертеж межевания территории

Схема листов

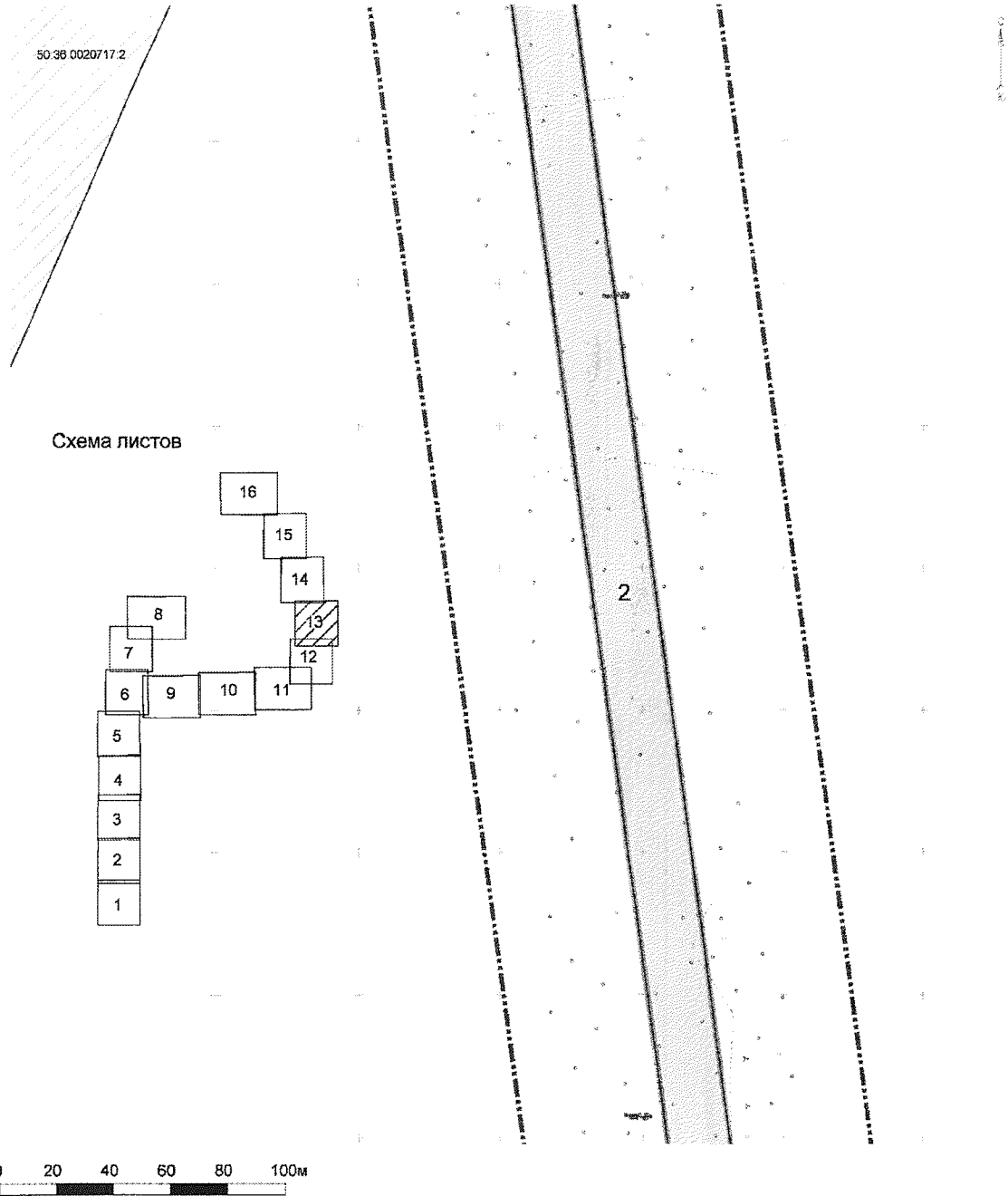




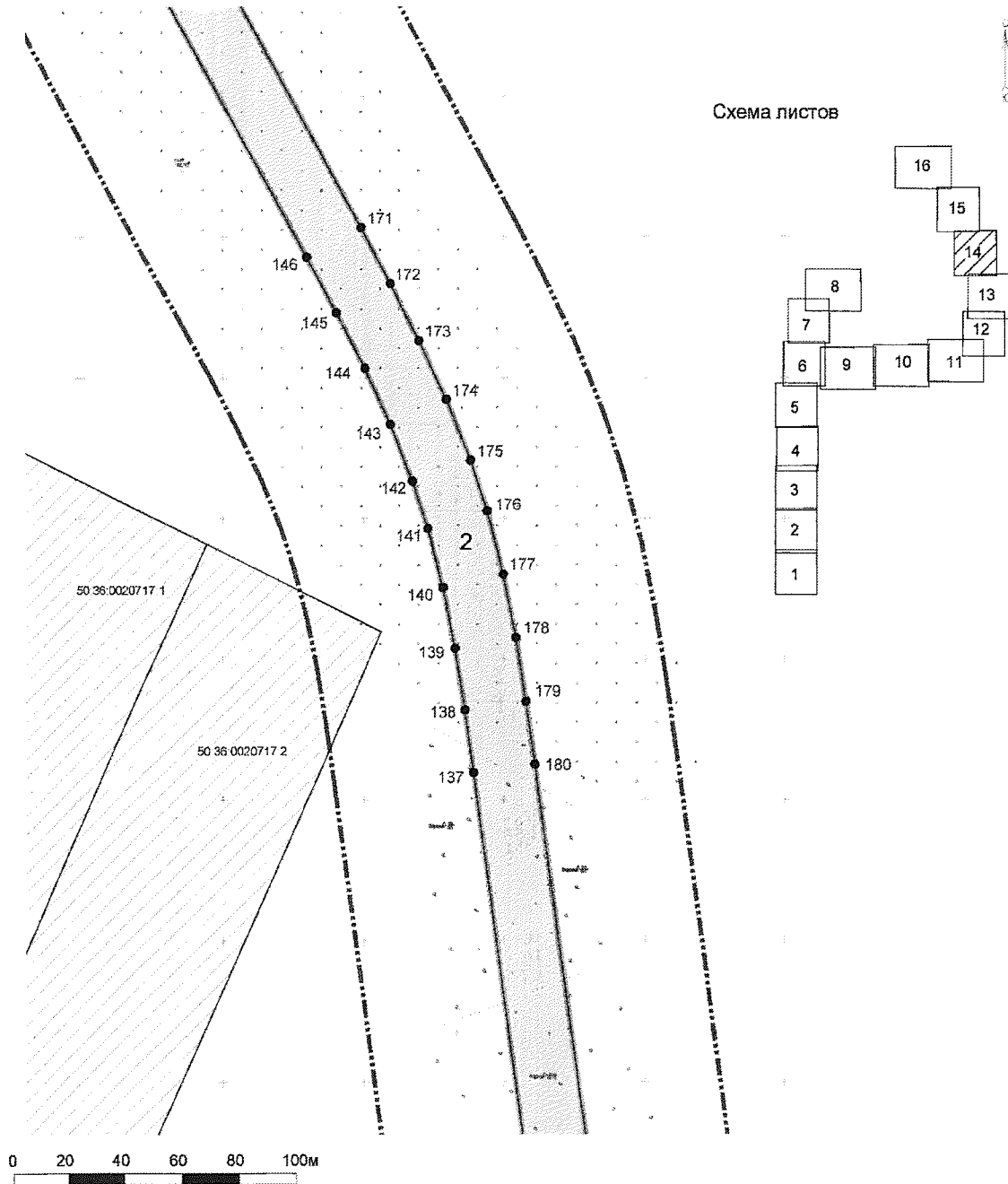
Документация по планировке территории для строительства подземной автомобильной дороги к садоводческим некоммерческим товариществам: «Родничок», «Рыжик», «Старица», «Белая дача» в Городском округе Коломна Московской области



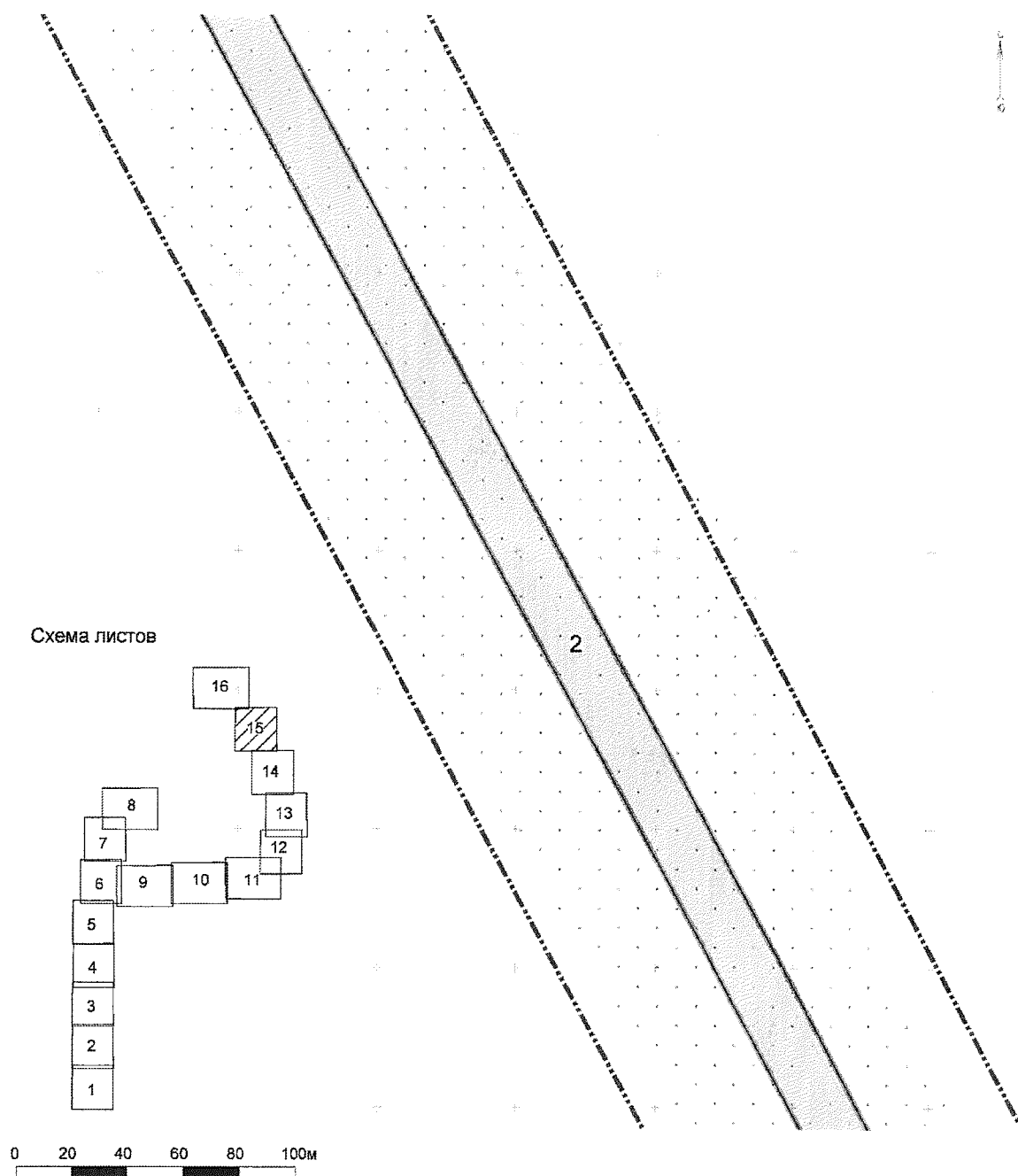
**Документация по планировке территории для строительства подъездной автомобильной  
дороги к садоводческим некоммерческим товариществам: «Родничок», «Рыжик»,  
«Старица», «Белая дача» в Городском округе Коломна Московской области  
Чертеж межевания территории**



**Документация по планировке территории для строительства подъездной автомобильной  
дороги к садоводческим некоммерческим товариществам: «Родничок», «Рыжик»,  
«Старица», «Белая дача» в Городском округе Коломна Московской области  
Чертеж межевания территории**



Документация по планировке территории для строительства подъездной автомобильной  
дороги к садоводческим некоммерческим товариществам: «Родничок», «Рыжик»,  
«Старица», «Белая дача» в Городском округе Коломна Московской области  
Чертеж межевания территории



Документация по планировке территории для строительства подземной автомобильной дороги к садоводческим некоммерческим товариществам: «Родничок», «Рыжик», «Старица», «Белая дача» в Городском округе Коломна Московской области

Чертеж межевания территории

