



**ПРАВИТЕЛЬСТВО
МОСКОВСКОЙ ОБЛАСТИ**

ПОСТАНОВЛЕНИЕ

30.06.2021 № 529/18

г. Красногорск

О внесении изменений в постановление Правительства Московской области от 27.03.2015 № 177/11 «Об утверждении проекта планировки территории для реконструкции линейного объекта капитального строительства – автомобильной дороги «Подход к городу Подольску» (км 0,0 – км 7,0) в Городском округе Подольск Московской области»

В соответствии с Градостроительным кодексом Российской Федерации, Законом Московской области № 36/2007-ОЗ «О Генеральном плане развития Московской области», постановлением Правительства Московской области от 11.07.2007 № 517/23 «Об утверждении Схемы территориального планирования Московской области – основных положений градостроительного развития», Схемой территориального планирования транспортного обслуживания Московской области, утвержденной постановлением Правительства Московской области от 25.03.2016 № 230/8 «Об утверждении Схемы территориального планирования транспортного обслуживания Московской области», государственной программой Московской области «Развитие и функционирование дорожно-транспортного комплекса» на 2017-2026 годы, утвержденной постановлением Правительства Московской области от 25.10.2016 № 782/39 «Об утверждении государственной программы Московской области «Развитие и функционирование дорожно-транспортного комплекса» на 2017-2026 годы», учитывая решение Градостроительного совета Московской области от 20.04.2021, Правительство Московской области постановляет:

1. Внести в постановление Правительства Московской области от 27.03.2015 № 177/11 «Об утверждении проекта планировки территории для реконструкции линейного объекта капитального строительства – автомобильной дороги «Подход к городу Подольску» (км 0,0 – км 7,0) в Городском округе Подольск Московской области» (далее – постановление) следующее изменение:

056546*


в пункте 4 слова «Елянюшкина Г.В.» заменить словами «Фомина М.А.».

2. Внести в проект планировки территории для реконструкции линейного объекта капитального строительства – автомобильной дороги «Подход к городу Подольску» (км 0,0 – км 7,0) в Городском округе Подольск Московской области, утвержденный постановлением (далее – проект планировки территории), изменения, изложив его в новой редакции (прилагается).

3. Комитету по архитектуре и градостроительству в семидневный срок со дня принятия настоящего постановления направить главе Городского округа Подольск Московской области проект планировки территории.

4. Главному управлению по информационной политике Московской области обеспечить официальное опубликование настоящего постановления в газете «Ежедневные новости. Подмосковье», «Информационном вестнике Правительства Московской области», размещение (опубликование) на сайте Правительства Московской области в Интернет-портале Правительства Московской области и на «Официальном интернет-портале правовой информации» (www.pravo.gov.ru).

Первый Вице-губернатор
Московской области – Председатель
Правительства Московской области



И.Н. Габдрахманов

Приложение
к постановлению Правительства
Московской области

от 30.06.2021 № 529/18

УТВЕРЖДЕН
постановлением Правительства
Московской области
от 27.03.2015 № 177/11
(в редакции постановления
Правительства Московской области

от 30.06.2021 № 529/18)

Проект планировки территории для реконструкции линейного объекта капитального строительства – автомобильной дороги «Подход к городу Подольску» (км 0,0 – км 7,0) в Городском округе Подольск Московской области

Проект планировки территории для реконструкции линейного объекта капитального строительства – автомобильной дороги «Подход к городу Подольску» (км 0,0 – км 7,0) в Городском округе Подольск Московской области (далее – проект планировки территории) подготовлен в соответствии с Градостроительным кодексом Российской Федерации, Схемой территориального планирования транспортного обслуживания Московской области, утвержденной постановлением Правительства Московской области от 25.03.2016 № 230/8 «Об утверждении Схемы территориального планирования транспортного обслуживания Московской области», государственной программой Московской области «Развитие и функционирование дорожно-транспортного комплекса» на 2017-2026 годы, утвержденной постановлением Правительства Московской области от 25.10.2016 № 782/39 «Об утверждении государственной программы Московской области «Развитие и функционирование дорожно-транспортного комплекса» на 2017-2026 годы», на основании распоряжения Главного управления архитектуры и градостроительства Московской области от 23.12.2011 № 119 «О подготовке проекта планировки территории для реконструкции автомобильной дороги «Подход к г. Подольску» (км 0,0 – км 7,0) в городском округе Подольск Московской области, распоряжения Главного управления архитектуры и градостроительства Московской области от 08.11.2018 № 30РВ-425 «О подготовке изменений в проект планировки территории для реконструкции линейного объекта капитального строительства – автомобильной дороги «Подход к городу Подольску» (км 0,0 – км 7,0) в городском округе Подольск Московской области».

Проект планировки территории подготовлен в целях выделения элементов планировочной структуры, установления границ территорий общего пользования, границ зон планируемого размещения объектов капитального строительства, определения характеристик планируемого развития территории.

Проект планировки территории подготовлен государственным автономным учреждением Московской области «Научно-исследовательский и проектный институт градостроительства».

Проект планировки территории подготовлен с использованием материалов специализированных научно-исследовательских и проектных организаций, результатов инженерных изысканий, в соответствии с требованиями технических регламентов.

В составе проекта планировки территории подготовлен проект межевания территории.

1. Проект планировки территории.

Проект планировки территории состоит из основной части, которая подлежит утверждению

и материалов по ее обоснованию.

Основная часть проекта планировки территории содержит:

Раздел 1. Наименование, основные характеристики и назначение линейного объекта; перечень городских округов в составе Московской области, на территории которых устанавливается зона планируемого размещения линейного объекта;

перечень координат характерных точек границы зоны планируемого размещения линейного объекта;

перечень координат характерных точек границ зон планируемого размещения линейных объектов, подлежащих реконструкции в связи с изменением их местоположения;

предельные параметры разрешенного строительства, реконструкции объектов капитального строительства, входящих в состав линейного объекта в границах зоны его планируемого размещения;

информацию о необходимости осуществления мероприятий по защите сохраняемых объектов капитального строительства (здания, строения, сооружения, объекты, строительство которых не завершено), существующих и строящихся на момент подготовки проекта планировки территории, а также объектов капитального строительства, планируемых к строительству в соответствии с ранее утвержденной документацией по планировке территории, от возможного негативного воздействия в связи с размещением линейного объекта;

информацию о необходимости осуществления мероприятий по сохранению объектов культурного наследия от возможного негативного воздействия в связи с размещением линейного объекта;

информацию о необходимости осуществления мероприятий по охране окружающей среды;

информацию о необходимости осуществления мероприятий по защите территории от чрезвычайных ситуаций природного и техногенного характера, в том числе по обеспечению пожарной безопасности и гражданской обороне;

перечень координат характерных точек красных линий (приложение к чертежу красных линий).

Раздел 2. Графическая часть, включающая в себя:

чертеж красных линий;

чертеж границы зоны планируемого размещения линейного объекта;

чертеж границ зон планируемого размещения линейных объектов, подлежащих реконструкции в связи с изменением их местоположения.

Материалы по обоснованию проекта планировки территории:

пояснительную записку;

графическую часть, включающую в себя:

схему расположения элементов планировочной структуры;

схему использования территории в период подготовки проекта планировки территории;

схему организации улично-дорожной сети и движения транспорта, планируемые поперечные профили;

схему размещения инженерных сетей и сооружений;

схему вертикальной планировки, инженерной подготовки и инженерной защиты территории;

схему границ зон с особыми условиями использования территорий, особо охраняемых природных территорий, лесничеств;

схему границ территорий, подверженных риску возникновения чрезвычайных ситуаций природного и техногенного характера;

схему конструктивных и планировочных решений.

2. Проект межевания территории.

Проект межевания территории состоит из основной части, которая подлежит утверждению, и материалов по ее обоснованию.

Основная часть проекта межевания территории:

Раздел 1. Текстовая часть, в которой приведены:

перечень и сведения о площади образуемых и изменяемых земельных участков, вид разрешенного использования образуемых и изменяемых земельных участков;

каталог координат поворотных точек границ образуемых земельных участков;

ведомость публичных сервитутов (планируемых);

каталог координат поворотных точек границ публичных сервитутов (планируемых).

Раздел 2. Графическая часть, включающая в себя:

чертеж межевания территории, на котором отображены:

границы планируемых и существующих элементов планировочной структуры;

красные линии, утвержденные в составе проекта планировки территории;

границы образуемых и изменяемых земельных участков, условные номера образуемых земельных участков;

границы зон действия публичных сервитутов;

пояснительную записку.

Материалы по обоснованию проекта межевания территории включают в себя:

текстовую часть,

графическую часть.

1. Проект планировки территории

Раздел 1. Положение о размещении линейного объекта

Наименование, основные характеристики и назначение линейного объекта

Размещение планируемого к реконструкции линейного объекта «Подход к городу Подольску» (км 0,0 – км 7,0) предусматривается на территории городского округа Подольск Московской области.

Начало трассы участка дороги – пересечение с улицей Вишневая г. Подольск.

Конец трассы участка дороги – примыкание улицы Заречно-Набережная г. Подольск.

Характеристики планируемой автомобильной дороги:

протяженность – 6,05 км;

категория – магистральная улица общегородского значения непрерывного движения 1-го класса;

количество полос движения – 6 (по 3 полосы движения в каждом направлении);

ширина проезжей части – 6 x 3,75 м;

ширина тротуара – 3,0 м;

ширина велосипедной дорожки – 1,5 м;

расчетная скорость движения – 60-80 км/ч;

тип дорожной одежды – капитальный;

классификация автомобильной дороги по значению – региональная.

Проектом планировки территории предусмотрено:

реконструкция магистральных улиц общегородского значения проспект Ленина и проспект Юных Ленинцев до шести полос движения;

строительство трех путепроводов с элементами транспортных развязок;

реконструкция одного путепровода с элементами транспортной развязки;

строительство разворотной петли в разных уровнях.

Назначение планируемого линейного объекта – обеспечение беспрепятственного и непрерывного движения автомобильного транспорта в северной части города Подольска для прямой транспортной связи с городом Москвой.

Перечень городских округов в составе Московской области, на территории которых устанавливается зона планируемой размещения линейного объекта

Размещение планируемого линейного объекта предусматривается на территории Городского округа Подольск Московской области.

Перечень координат характерных точек границы зоны планируемого размещения линейного объекта

Характерные точки границ зоны планируемого размещения линейного объекта привязываются к координатам геодезической сети в системе координат МСК-50.

Таблица 1

Точка	X	Y
1	433431,99	2191167,70
2	433440,25	2191182,98
3	433444,53	2191181,97
4	433449,27	2191190,06
5	433448,98	2191192,29
6	433451,63	2191195,35
7	433457,51	2191202,14
8	433468,17	2191213,33
9	433470,64	2191215,90
10	433526,34	2191169,42
11	433526,30	2191165,41
12	433527,04	2191164,78
13	433524,30	2191163,14
14	433504,71	2191141,74
15	433509,92	2191136,95
16	433507,55	2191134,18
17	433531,35	2191113,70
18	433517,82	2191096,89
19	433522,50	2191093,13
20	433541,74	2191117,03
21	433540,49	2191118,06
22	433547,84	2191126,63
23	433520,96	2191149,69
24	433532,34	2191162,95
25	433532,34	2191172,22
26	433469,57	2191224,61
27	433470,29	2191229,17
28	433480,37	2191240,30
29	433481,15	2191241,30
30	433488,49	2191249,09
31	433491,06	2191250,50
32	433494,08	2191253,97

Точка	X	Y
33	433500,33	2191260,81
34	433507,59	2191268,66
35	433508,05	2191270,38
36	433512,32	2191274,76
37	433512,97	2191274,68
38	433519,67	2191281,92
39	433519,86	2191281,94
40	433524,46	2191286,86
41	433524,17	2191287,13
42	433531,47	2191294,46
43	433534,47	2191297,44
44	433534,70	2191297,67
45	433539,17	2191302,46
46	433542,01	2191305,65
47	433554,15	2191318,56
48	433568,20	2191303,50
49	433578,60	2191313,59
50	433566,81	2191327,59
51	433564,33	2191332,30
52	433567,98	2191336,20
53	433635,56	2191405,41
54	433642,29	2191399,07
55	433651,72	2191405,95
56	433654,40	2191406,61
57	433670,00	2191398,66
58	433685,66	2191408,87
59	433699,26	2191415,86
60	433700,66	2191413,68
61	433717,39	2191423,49
62	433722,72	2191437,01
63	433791,33	2191410,96
64	433787,43	2191401,11

Точка	X	Y
65	433788,81	2191400,60
66	433794,49	2191398,35
67	433796,24	2191397,64
68	433798,28	2191403,07
69	433799,36	2191406,65
70	433824,34	2191391,61
71	433845,23	2191381,48
72	433846,92	2191380,64
73	433865,50	2191372,18
74	433884,09	2191363,34
75	433888,52	2191361,02
76	433903,29	2191353,46
77	433921,31	2191343,18
78	433929,96	2191337,43
79	433930,06	2191337,16
80	433940,79	2191331,10
81	433945,88	2191329,23
82	433964,15	2191319,97
83	433959,47	2191312,02
84	433960,04	2191311,18
85	433954,37	2191301,36
86	433946,93	2191288,48
87	433955,29	2191283,31
88	433962,84	2191296,74
89	433964,37	2191299,54
90	433974,18	2191310,50
91	433975,97	2191312,57
92	433977,21	2191312,78
93	433981,32	2191310,21
94	433986,85	2191307,00
95	433987,65	2191306,53
96	433989,14	2191305,66
97	433995,36	2191302,26
98	434015,03	2191291,41
99	434014,86	2191291,15
100	434040,06	2191276,84
101	434052,80	2191269,91
102	434057,56	2191267,27
103	434057,67	2191267,46
104	434069,70	2191260,65
105	434072,92	2191258,77
106	434074,69	2191258,12
107	434082,91	2191253,31

Точка	X	Y
108	434086,01	2191251,32
109	434091,76	2191247,52
110	434109,21	2191237,06
111	434128,15	2191226,16
112	434130,88	2191224,66
113	434146,38	2191216,21
114	434155,68	2191211,78
115	434165,84	2191206,18
116	434175,80	2191200,61
117	434185,08	2191196,07
118	434185,39	2191195,90
119	434186,02	2191194,07
120	434174,64	2191170,07
121	434174,41	2191169,57
122	434175,47	2191166,75
123	434173,66	2191162,77
124	434184,76	2191157,13
125	434186,76	2191161,07
126	434187,52	2191161,94
127	434188,97	2191165,12
128	434193,37	2191174,77
129	434199,37	2191187,99
130	434239,79	2191166,15
131	434240,12	2191166,01
132	434241,19	2191168,24
133	434248,65	2191164,18
134	434246,11	2191159,15
135	434256,76	2191153,23
136	434256,96	2191153,66
137	434258,42	2191156,83
138	434276,87	2191146,41
139	434279,91	2191144,12
140	434294,77	2191135,83
141	434303,84	2191130,46
142	434307,27	2191128,27
143	434317,85	2191121,54
144	434318,14	2191121,35
145	434312,45	2191110,72
146	434322,00	2191105,66
147	434322,22	2191106,19
148	434323,19	2191105,78
149	434327,32	2191113,89
150	434372,19	2191091,21

Точка	X	Y
151	434372,53	2191091,94
152	434377,58	2191089,99
153	434384,22	2191086,47
154	434389,46	2191083,81
155	434392,68	2191082,02
156	434392,31	2191081,55
157	434397,09	2191079,52
158	434402,95	2191076,73
159	434413,53	2191071,97
160	434420,17	2191068,86
161	434421,28	2191068,38
162	434420,89	2191067,56
163	434436,41	2191059,87
164	434459,90	2191047,38
165	434454,95	2191036,49
166	434453,57	2191035,47
167	434453,08	2191034,46
168	434453,99	2191034,07
169	434452,44	2191030,25
170	434450,89	2191026,25
171	434466,16	2191019,06
172	434469,75	2191026,88
173	434470,23	2191026,76
174	434476,03	2191039,71
175	434506,21	2191030,60
176	434509,89	2191028,93
177	434514,88	2191027,36
178	434521,72	2191025,36
179	434521,96	2191025,66
180	434527,90	2191023,72
181	434533,96	2191022,17
182	434545,27	2191018,87
183	434566,92	2191010,27
184	434576,26	2191007,47
185	434588,94	2191003,89
186	434589,25	2191003,60
187	434630,97	2190988,21
188	434624,65	2190973,23
189	434640,49	2190965,06
190	434641,99	2190968,43
191	434643,90	2190972,62
192	434648,80	2190983,60
193	434677,91	2190982,55

Точка	X	Y
194	434692,87	2190982,41
195	434701,89	2190982,56
196	434702,79	2190982,62
197	434705,13	2190982,47
198	434708,32	2190982,69
199	434709,01	2190982,44
200	434716,86	2190982,60
201	434718,10	2190982,63
202	434723,10	2190982,69
203	434729,10	2190982,88
204	434740,57	2190983,09
205	434740,68	2190976,21
206	434759,75	2190976,15
207	434759,60	2190981,68
208	434792,65	2190981,17
209	434792,64	2190981,64
210	434821,93	2190981,20
211	434821,97	2190980,26
212	434851,06	2190980,27
213	434851,06	2190980,32
214	434851,05	2190981,50
215	434881,21	2190981,16
216	434881,22	2190977,63
217	434905,59	2190977,59
218	434908,06	2191005,90
219	434907,99	2191022,56
220	434904,45	2191047,21
221	434904,45	2191048,21
222	434904,00	2191075,25
223	434903,98	2191076,24
224	434901,69	2191125,26
225	434903,16	2191125,95
226	434902,99	2191132,61
227	434901,26	2191136,57
228	434900,14	2191153,22
229	434901,90	2191167,41
230	434927,42	2191169,43
231	434933,23	2191169,64
232	434970,12	2191170,54
233	434982,41	2191170,95
234	434982,76	2191167,10
235	434996,69	2191168,10
236	435014,29	2191175,52

Точка	X	Y
237	435062,25	2191179,67
238	435080,91	2191181,46
239	435097,05	2191179,11
240	435102,77	2191178,28
241	435114,39	2191174,22
242	435134,00	2191167,37
243	435146,46	2191171,75
244	435168,82	2191179,61
245	435175,37	2191162,18
246	435194,09	2191169,20
247	435193,54	2191175,24
248	435195,76	2191180,65
249	435200,14	2191184,58
250	435206,33	2191185,37
251	435213,98	2191184,73
252	435214,98	2191195,84
253	435214,56	2191225,79
254	435258,19	2191247,71
255	435260,50	2191236,44
256	435336,91	2191273,04
257	435344,69	2191274,55
258	435588,17	2191390,16
259	435593,49	2191392,87
260	435616,25	2191404,46
261	435613,22	2191412,72
262	435635,83	2191424,66
263	435649,15	2191430,93
264	435722,47	2191464,45
265	435764,75	2191483,99
266	435792,75	2191497,48
267	435834,45	2191517,75
268	435861,12	2191530,30
269	435892,93	2191544,10
270	435910,52	2191552,18
271	435935,46	2191563,46
272	435957,22	2191572,64
273	435983,49	2191583,06
274	435990,26	2191574,11
275	436009,39	2191578,65
276	436069,64	2191596,29
277	436077,44	2191574,88
278	436088,39	2191577,99
279	436094,93	2191549,39

Точка	X	Y
280	436097,25	2191538,75
281	436117,63	2191545,05
282	436114,80	2191551,73
283	436109,57	2191581,82
284	436109,93	2191581,87
285	436124,38	2191583,87
286	436201,97	2191594,80
287	436208,07	2191595,66
288	436213,32	2191596,20
289	436220,55	2191596,46
290	436227,77	2191596,26
291	436234,97	2191595,57
292	436242,11	2191594,42
293	436249,15	2191592,80
294	436256,08	2191590,72
295	436262,85	2191588,19
296	436277,63	2191582,11
297	436309,69	2191567,28
298	436373,00	2191546,14
299	436374,93	2191545,24
300	436424,37	2191522,15
301	436430,33	2191518,44
302	436433,78	2191514,98
303	436437,35	2191510,72
304	436440,96	2191489,76
305	436467,47	2191531,77
306	436374,45	2191580,76
307	436383,47	2191599,45
308	436378,11	2191602,24
309	436376,28	2191623,50
310	436376,25	2191629,89
311	436375,35	2191632,33
312	436367,90	2191640,55
313	436364,68	2191642,22
314	436366,41	2191650,89
315	436368,85	2191653,25
316	436370,55	2191656,61
317	436366,47	2191659,31
318	436364,17	2191657,10
319	436360,38	2191655,05
320	436356,80	2191657,28
321	436352,19	2191655,40
322	436349,65	2191657,58

Точка	X	Y
323	436347,41	2191660,47
324	436337,31	2191670,22
325	436303,61	2191693,28
326	436286,20	2191702,96
327	436278,76	2191707,68
328	436268,41	2191713,06
329	436263,45	2191714,18
330	436261,18	2191715,39
331	436256,48	2191717,12
332	436251,26	2191718,47
333	436244,16	2191719,11
334	436236,78	2191717,72
335	436232,80	2191715,59
336	436225,43	2191723,24
337	436220,11	2191719,10
338	436218,81	2191710,30
339	436218,72	2191706,16
340	436214,14	2191702,09
341	436212,68	2191701,08
342	436208,83	2191698,83
343	436207,42	2191698,82
344	436197,92	2191696,98
345	436186,77	2191694,80
346	436186,94	2191693,62
347	436175,02	2191691,29
348	436174,77	2191693,19
349	436166,35	2191690,73
350	436157,20	2191688,73
351	436147,80	2191686,37
352	436135,21	2191684,99
353	436126,49	2191682,98
354	436119,04	2191681,63
355	436114,51	2191680,44
356	436109,37	2191679,28
357	436104,04	2191678,36
358	436099,13	2191677,38
359	436099,17	2191678,18
360	436094,95	2191677,34
361	436091,02	2191676,62
362	436090,96	2191675,90
363	436087,52	2191675,22
364	436083,38	2191674,11
365	436079,90	2191673,45

Точка	X	Y
366	436075,24	2191672,46
367	436070,54	2191671,41
368	436066,86	2191670,66
369	436062,57	2191669,64
370	436058,22	2191668,68
371	436058,20	2191668,68
372	436054,39	2191667,60
373	436051,75	2191666,87
374	436048,81	2191666,26
375	436043,98	2191664,94
376	436040,75	2191664,24
377	436035,45	2191664,18
378	436031,74	2191663,36
379	436027,89	2191662,50
380	436024,76	2191661,64
381	436020,65	2191659,58
382	436007,00	2191657,38
383	435997,43	2191660,94
384	435996,71	2191661,06
385	435994,50	2191661,43
386	435991,51	2191661,93
387	435991,45	2191661,58
388	435989,31	2191662,05
389	435976,14	2191663,71
390	435975,64	2191661,19
391	435939,81	2191666,19
392	435934,87	2191666,88
393	435932,53	2191653,86
394	435937,97	2191653,21
395	435947,29	2191652,10
396	435946,49	2191640,33
397	435930,53	2191637,09
398	435918,96	2191635,46
399	435918,94	2191636,65
400	435836,24	2191607,27
401	435835,50	2191607,95
402	435832,89	2191605,89
403	435785,30	2191587,99
404	435786,46	2191585,35
405	435781,44	2191583,88
406	435781,47	2191583,82
407	435762,38	2191571,73
408	435762,41	2191571,64

Точка	X	Y
409	435733,42	2191557,79
410	435715,45	2191549,20
411	435618,80	2191506,62
412	435619,90	2191504,47
413	435613,76	2191501,57
414	435600,22	2191492,49
415	435598,14	2191499,27
416	435587,16	2191493,59
417	435576,58	2191518,54
418	435578,45	2191519,17
419	435576,43	2191525,16
420	435575,06	2191524,70
421	435531,93	2191626,44
422	435543,91	2191675,70
423	435546,24	2191701,00
424	435549,34	2191704,46
425	435552,02	2191707,75
426	435555,00	2191708,33
427	435560,58	2191707,75
428	435566,76	2191706,91
429	435574,52	2191705,64
430	435575,87	2191716,29
431	435566,11	2191717,53
432	435565,61	2191717,90
433	435563,81	2191718,57
434	435561,10	2191719,15
435	435552,23	2191723,27
436	435545,28	2191730,68
437	435541,44	2191740,00
438	435536,51	2191753,77
439	435534,82	2191754,13
440	435534,39	2191767,35
441	435534,59	2191775,55
442	435534,91	2191819,73
443	435534,92	2191829,11
444	435519,54	2191828,62
445	435516,69	2191823,68
446	435507,67	2191824,07
447	435478,76	2191826,67
448	435478,82	2191827,34
449	435463,82	2191828,80
450	435460,83	2191830,73
451	435453,16	2191832,54

Точка	X	Y
452	435439,40	2191837,11
453	435428,95	2191838,98
454	435417,50	2191843,26
455	435405,85	2191845,64
456	435386,46	2191832,07
457	435368,64	2191821,26
458	435360,16	2191818,25
459	435350,64	2191816,25
460	435334,25	2191807,92
461	435317,35	2191805,37
462	435280,60	2191804,57
463	435206,52	2191838,36
464	435157,08	2191854,78
465	435131,00	2191864,34
466	435092,31	2191878,65
467	435088,04	2191879,43
468	435061,34	2191889,03
469	435060,82	2191886,79
470	435021,79	2191900,00
471	435012,13	2191901,93
472	434984,49	2191912,59
473	434980,46	2191912,62
474	434978,39	2191911,34
475	434972,66	2191895,07
476	434962,05	2191888,23
477	434960,12	2191882,14
478	434960,88	2191872,49
479	434952,30	2191875,00
480	434841,19	2191923,89
481	434834,19	2191913,71
482	434947,19	2191862,59
483	434958,18	2191858,88
484	434957,78	2191856,81
485	434958,33	2191851,26
486	434961,47	2191849,13
487	434968,28	2191846,85
488	434975,72	2191851,04
489	435001,69	2191839,85
490	435039,02	2191827,18
491	435044,02	2191825,92
492	435047,21	2191826,15
493	435049,85	2191828,15
494	435054,91	2191842,26

Точка	X	Y
495	435062,92	2191843,40
496	435070,04	2191847,13
497	435072,91	2191849,81
498	435079,50	2191868,94
499	435081,67	2191870,45
500	435174,05	2191839,70
501	435202,98	2191828,41
502	435230,96	2191814,85
503	435246,15	2191806,10
504	435247,26	2191786,28
505	435270,06	2191790,17
506	435295,67	2191791,28
507	435316,07	2191791,63
508	435343,48	2191794,99
509	435355,13	2191797,91
510	435363,09	2191801,54
511	435363,44	2191800,92
512	435378,12	2191808,02
513	435376,70	2191810,71
514	435393,85	2191822,04
515	435403,26	2191824,33
516	435422,21	2191827,96
517	435431,79	2191826,97
518	435440,79	2191824,31
519	435443,64	2191820,40
520	435449,71	2191819,82
521	435461,13	2191817,63
522	435506,63	2191811,36
523	435511,43	2191810,51
524	435516,11	2191809,98
525	435519,61	2191807,37
526	435520,17	2191805,01
527	435516,92	2191804,23
528	435514,61	2191799,87
529	435520,51	2191795,63
530	435521,36	2191786,31
531	435522,22	2191773,84
532	435524,20	2191756,41
533	435527,57	2191747,27
534	435525,66	2191746,47
535	435524,41	2191742,67
536	435530,68	2191740,60
537	435536,50	2191728,29

Точка	X	Y
538	435537,96	2191728,21
539	435537,65	2191725,43
540	435540,20	2191718,81
541	435538,75	2191709,95
542	435539,57	2191708,64
543	435528,88	2191693,87
544	435525,10	2191690,11
545	435530,90	2191684,85
546	435538,10	2191692,38
547	435535,69	2191681,48
548	435522,38	2191619,05
549	435538,23	2191581,88
550	435538,00	2191572,80
551	435543,47	2191553,59
552	435539,60	2191551,78
553	435544,82	2191540,02
554	435553,02	2191520,12
555	435554,92	2191512,75
556	435566,28	2191480,29
557	435568,93	2191469,83
558	435524,22	2191447,38
559	435497,40	2191433,90
560	435468,49	2191419,88
561	435430,14	2191401,52
562	435409,45	2191392,43
563	435326,97	2191353,74
564	435308,37	2191346,08
565	435251,80	2191320,04
566	435230,48	2191310,82
567	435231,40	2191306,17
568	435198,65	2191290,87
569	435180,40	2191281,72
570	435164,20	2191274,62
571	435144,28	2191266,09
572	435119,54	2191255,27
573	435108,83	2191251,51
574	435098,73	2191244,44
575	435098,27	2191244,11
576	435066,29	2191238,73
577	434935,53	2191231,17
578	434882,74	2191228,11
579	434881,46	2191231,16
580	434866,49	2191230,62

Точка	X	Y
581	434866,43	2191231,64
582	434799,92	2191227,43
583	434791,07	2191226,76
584	434781,70	2191226,15
585	434781,69	2191226,49
586	434744,62	2191223,80
587	434744,82	2191224,77
588	434738,65	2191224,43
589	434738,31	2191226,84
590	434736,70	2191238,07
591	434728,39	2191237,01
592	434729,13	2191231,60
593	434730,14	2191226,27
594	434730,55	2191224,13
595	434730,46	2191222,40
596	434722,42	2191221,85
597	434722,48	2191220,04
598	434690,64	2191217,59
599	434690,43	2191220,13
600	434685,71	2191220,00
601	434685,51	2191219,40
602	434682,17	2191219,11
603	434678,12	2191216,56
604	434654,63	2191215,20
605	434653,93	2191215,17
606	434648,77	2191216,88
607	434626,89	2191214,97
608	434613,47	2191214,35
609	434604,88	2191215,83
610	434583,20	2191212,90
611	434576,47	2191213,95
612	434571,92	2191214,73
613	434565,21	2191214,79
614	434551,74	2191214,03
615	434542,77	2191213,19
616	434536,79	2191212,62
617	434502,37	2191210,33
618	434484,85	2191207,70
619	434470,37	2191207,06
620	434410,05	2191206,17
621	434373,88	2191206,38
622	434360,35	2191207,53
623	434347,26	2191208,43

Точка	X	Y
624	434328,12	2191206,64
625	434309,65	2191207,21
626	434309,65	2191207,23
627	434298,70	2191207,99
628	434285,79	2191210,47
629	434277,58	2191213,85
630	434258,79	2191220,47
631	434252,48	2191223,27
632	434247,44	2191225,88
633	434226,46	2191236,70
634	434211,32	2191244,26
635	434187,11	2191257,49
636	434177,61	2191262,28
637	434154,95	2191274,63
638	434136,09	2191284,87
639	434116,69	2191295,29
640	434090,13	2191310,86
641	434089,46	2191311,17
642	434088,47	2191309,28
643	434060,82	2191324,32
644	434060,22	2191324,43
645	434059,85	2191323,78
646	434054,31	2191326,74
647	434039,83	2191335,65
648	434004,04	2191355,84
649	434003,21	2191358,63
650	434008,34	2191368,43
651	434006,70	2191369,46
652	434011,01	2191377,54
653	433997,79	2191384,59
654	433996,40	2191385,39
655	433994,47	2191381,98
656	433988,02	2191368,80
657	433985,28	2191370,16
658	433984,57	2191368,96
659	433968,87	2191376,44
660	433948,48	2191386,23
661	433945,87	2191387,73
662	433935,93	2191393,45
663	433930,06	2191396,82
664	433929,05	2191397,49
665	433906,10	2191408,45
666	433902,15	2191412,10

Точка	X	Y
667	433896,06	2191414,76
668	433873,58	2191427,55
669	433871,50	2191430,11
670	433867,81	2191432,24
671	433858,63	2191436,59
672	433849,16	2191440,27
673	433841,23	2191446,24
674	433846,07	2191451,02
675	433849,36	2191454,27
676	433849,30	2191455,75
677	433827,54	2191467,66
678	433820,21	2191454,97
679	433820,03	2191454,66
680	433791,45	2191469,87
681	433755,03	2191480,03
682	433733,20	2191486,18
683	433693,30	2191486,87
684	433691,94	2191486,89
685	433644,13	2191471,63
686	433637,87	2191464,84
687	433629,24	2191455,88
688	433591,24	2191417,48
689	433560,61	2191386,06
690	433560,17	2191386,08
691	433560,16	2191386,07
692	433548,97	2191386,41
693	433534,53	2191404,76
694	433510,48	2191386,84
695	433518,75	2191374,72
696	433535,42	2191355,62
697	433533,36	2191353,73
698	433524,37	2191345,45
699	433520,63	2191342,78
700	433516,83	2191337,63
701	433514,47	2191335,22
702	433514,41	2191333,47
703	433512,60	2191331,55
704	433509,88	2191331,44
705	433509,39	2191332,00
706	433499,31	2191321,14
707	433499,80	2191320,59
708	433500,07	2191318,42
709	433497,86	2191316,09

Точка	X	Y
710	433496,18	2191315,99
711	433493,82	2191313,44
712	433491,45	2191309,28
713	433441,83	2191258,37
714	433439,61	2191255,94
715	433439,35	2191255,96
716	433435,48	2191252,20
717	433411,35	2191227,48
718	433431,32	2191207,77
719	433437,24	2191202,20
720	433427,72	2191185,93
721	433434,20	2191184,40
722	433426,74	2191170,39
723	434635,10	2191156,31
724	434619,93	2191155,65
725	434597,30	2191154,98
726	434578,39	2191153,06
727	434565,98	2191152,29
728	434544,95	2191150,73
729	434510,21	2191148,82
730	434496,98	2191150,78
731	434463,74	2191148,87
732	434391,71	2191144,71
733	434385,60	2191137,87
734	434386,91	2191115,23
735	434395,49	2191101,79
736	434405,81	2191096,77
737	434412,26	2191107,51
738	434421,37	2191102,49
739	434416,11	2191091,75
740	434443,74	2191078,30
741	434443,74	2191078,29
742	434485,16	2191058,10
743	434510,31	2191050,17
744	434510,35	2191050,16
745	434525,12	2191045,50
746	434532,84	2191043,07
747	434544,51	2191039,40
748	434563,77	2191033,33
749	434605,63	2191020,14
750	434606,93	2191023,93
751	434615,50	2191021,94
752	434629,30	2191018,03

Точка	X	Y
753	434629,18	2191014,93
754	434638,01	2191013,04
755	434646,27	2191017,99
756	434646,28	2191032,42
757	434646,29	2191043,17
758	434645,23	2191050,30
759	434646,41	2191050,86
760	434643,59	2191096,88
761	434643,32	2191101,35
762	434643,28	2191101,36
763	434641,97	2191122,77
764	434641,99	2191122,77
765	434640,21	2191151,57
766	434715,87	2191003,50
767	434717,36	2191004,11
768	434718,26	2191004,12
769	434730,56	2191004,16
770	434735,34	2191002,86
771	434750,98	2191003,28
772	434752,23	2191003,12
773	434766,58	2191002,86
774	434787,92	2191004,41
775	434797,53	2191004,06
776	434821,09	2191003,78
777	434827,92	2191003,81
778	434862,16	2191004,34
779	434881,84	2191004,97
780	434882,13	2191012,82
781	434881,70	2191031,64
782	434881,26	2191045,63
783	434881,22	2191053,97
784	434880,81	2191094,49
785	434879,98	2191147,19
786	434877,99	2191154,25
787	434877,24	2191165,63
788	434871,41	2191173,79
789	434860,14	2191173,26
790	434855,95	2191173,07
791	434853,81	2191172,97
792	434853,83	2191171,71
793	434838,57	2191171,01
794	434838,51	2191172,25
795	434829,72	2191171,84

Точка	X	Y
796	434825,35	2191171,64
797	434825,35	2191169,97
798	434822,42	2191169,81
799	434822,43	2191169,62
800	434698,42	2191162,44
801	434672,07	2191161,07
802	434674,10	2191146,53
803	434655,54	2191146,22
804	434658,03	2191097,81
805	434660,29	2191091,16
806	434663,48	2191057,56
807	434663,99	2191050,12
808	434664,12	2191040,92
809	434663,77	2191031,28
810	434663,89	2191023,45
811	434663,12	2191017,80
812	434663,44	2191003,16
813	436348,00	2191671,37
814	436296,66	2191705,35
815	436294,90	2191702,68
816	436346,24	2191668,70
817	436408,79	2191663,32
818	436414,70	2191661,94
819	436419,37	2191664,15
820	436423,20	2191665,61
821	436428,93	2191670,19
822	436426,95	2191678,12
823	436427,13	2191678,25
824	436436,81	2191678,12
825	436446,93	2191679,60
826	436456,81	2191681,16
827	436466,66	2191682,56
828	436469,69	2191682,89
829	436476,62	2191683,62
830	436486,64	2191684,96
831	436496,57	2191686,74
832	436506,40	2191688,80
833	436511,26	2191689,81
834	436515,63	2191690,60
835	436526,66	2191691,51
836	436533,49	2191692,24
837	436535,52	2191692,64
838	436545,60	2191694,35

Точка	X	Y
839	436546,48	2191694,57
840	436557,28	2191699,82
841	436559,74	2191705,18
842	436547,50	2191710,81
843	436470,70	2191746,08
844	436470,38	2191745,38
845	436460,39	2191744,48
846	436455,35	2191742,26
847	436436,03	2191738,23
848	436426,25	2191736,14
849	436416,36	2191734,10
850	436406,82	2191731,26
851	436402,77	2191730,76
852	436403,97	2191736,66
853	436396,79	2191747,39
854	436390,26	2191746,66
855	436385,09	2191745,16
856	436383,22	2191739,30
857	436380,15	2191738,70
858	436360,16	2191733,39
859	436352,51	2191732,57
860	436351,47	2191733,38
861	436348,81	2191733,42
862	436341,19	2191729,49
863	436339,93	2191730,35
864	436333,54	2191725,85
865	436331,70	2191723,08
866	436328,21	2191721,72
867	436324,76	2191718,11
868	436323,07	2191712,88
869	436323,78	2191707,44
870	436320,31	2191709,73
871	436318,55	2191707,06
872	436369,90	2191673,07
873	436370,70	2191674,28
874	436379,30	2191668,59
875	436388,76	2191666,12
876	436394,49	2191666,03
877	436404,15	2191664,53
878	436406,31	2191663,21
879	436561,18	2191711,08
880	436492,57	2191742,61
881	436491,02	2191739,24

Точка	X	Y
882	436559,65	2191707,72
883	436586,75	2191716,99
884	436520,41	2191747,20
885	436519,08	2191744,29
886	436585,42	2191714,09
887	436843,55	2191613,87
888	436849,94	2191628,01
889	436833,12	2191635,33
890	436837,48	2191652,95
891	436842,86	2191656,09
892	436849,58	2191651,91
893	436860,04	2191668,56
894	436853,76	2191672,47
895	436847,35	2191676,45
896	436832,39	2191691,00
897	436827,87	2191699,64
898	436821,50	2191721,47
899	436821,50	2191742,44
900	436823,74	2191746,11
901	436912,37	2191762,71
902	436935,60	2191767,06
903	436976,13	2191774,57
904	437023,27	2191782,86
905	437022,54	2191783,28
906	437028,96	2191784,46
907	437032,38	2191782,71
908	437033,58	2191785,31
909	437036,58	2191785,86
910	437036,67	2191785,15
911	437042,34	2191785,54
912	437047,25	2191785,79
913	437056,28	2191783,84
914	437065,30	2191784,00
915	437078,68	2191787,90
916	437081,37	2191789,17
917	437088,52	2191792,46
918	437104,58	2191798,36
919	437127,75	2191802,06
920	437160,70	2191807,31
921	437175,20	2191809,62
922	437217,33	2191819,56
923	437279,68	2191831,30
924	437309,85	2191837,31

Точка	X	Y
925	437325,60	2191840,45
926	437328,40	2191842,67
927	437340,69	2191844,92
928	437390,20	2191854,27
929	437407,53	2191857,36
930	437428,56	2191861,12
931	437443,70	2191863,65
932	437470,38	2191868,60
933	437471,06	2191867,86
934	437490,76	2191871,70
935	437505,50	2191873,27
936	437504,80	2191858,22
937	437524,42	2191856,48
938	437525,75	2191858,38
939	437525,99	2191862,89
940	437526,42	2191870,86
941	437546,26	2191888,76
942	437566,06	2191894,89
943	437566,10	2191894,90
944	437594,09	2191900,65
945	437594,09	2191900,90
946	437599,25	2191902,31
947	437608,13	2191903,25
948	437609,86	2191903,63
949	437695,26	2191918,76
950	437700,44	2191919,81
951	437708,58	2191921,46
952	437714,49	2191922,60
953	437719,51	2191923,65
954	437831,58	2191945,83
955	437841,60	2191947,59
956	437844,03	2191947,97
957	437854,04	2191949,78
958	437885,12	2191955,87
959	437939,52	2191966,13
960	437940,20	2191963,62
961	437944,99	2191964,95
962	437946,35	2191962,57
963	437953,97	2191963,35
964	437952,93	2191968,68
965	438010,56	2191979,54
966	438027,40	2191981,52
967	438052,56	2191986,66

Точка	X	Y
968	438053,85	2191979,83
969	438093,91	2191987,33
970	438102,84	2191989,14
971	438102,95	2191989,23
972	438111,78	2191990,73
973	438131,30	2191994,81
974	438158,16	2191999,82
975	438162,89	2192002,52
976	438242,13	2192017,29
977	438242,15	2192017,32
978	438250,03	2192018,73
979	438250,57	2192015,74
980	438250,71	2192015,09
981	438307,34	2192024,94
982	438315,99	2192026,44
983	438375,22	2192036,74
984	438377,11	2192039,22
985	438383,17	2192040,63
986	438387,10	2192039,36
987	438411,99	2192044,61
988	438531,00	2192064,22
989	438533,53	2192055,69
990	438546,38	2192012,28
991	438549,18	2191999,20
992	438554,83	2192001,89
993	438570,86	2192005,18
994	438570,47	2192007,62
995	438557,91	2192068,50
996	438561,03	2192074,59
997	438562,40	2192076,74
998	438565,35	2192076,43
999	438619,16	2192084,95
1000	438639,06	2192088,51
1001	438674,52	2192096,18
1002	438675,44	2192091,31
1003	438720,90	2192099,75
1004	438753,36	2192105,92
1005	438761,34	2192107,43
1006	438894,02	2192132,65
1007	438963,62	2192145,87
1008	438972,56	2192147,40
1009	438999,93	2192152,19
1010	439018,13	2192155,39

Точка	X	Y
1011	439024,19	2192156,46
1012	439102,59	2192170,50
1013	439102,55	2192169,92
1014	439102,77	2192169,95
1015	439102,99	2192173,26
1016	439104,04	2192201,13
1017	439104,67	2192217,99
1018	439097,99	2192255,65
1019	439095,05	2192254,97
1020	438924,60	2192223,02
1021	438924,47	2192223,19
1022	438759,70	2192192,30
1023	438752,79	2192191,01
1024	438747,76	2192192,74
1025	438746,72	2192192,97
1026	438746,61	2192187,48
1027	438724,82	2192183,12
1028	438726,02	2192177,22
1029	438701,94	2192172,05
1030	438700,70	2192177,90
1031	438689,59	2192175,73
1032	438620,73	2192163,00
1033	438619,47	2192170,19
1034	438544,43	2192155,24
1035	438540,80	2192149,74
1036	438527,59	2192147,25
1037	438527,84	2192146,01
1038	438458,66	2192133,26
1039	438458,48	2192134,22
1040	438449,03	2192132,44
1041	438433,59	2192129,53
1042	438434,54	2192123,76
1043	438374,90	2192113,72
1044	438363,87	2192111,23
1045	438349,81	2192113,74
1046	438333,26	2192095,35
1047	438332,64	2192095,24
1048	438332,63	2192095,22
1049	438280,93	2192085,60
1050	438280,75	2192086,42
1051	438281,96	2192087,79
1052	438279,99	2192095,26
1053	438278,86	2192094,98

Точка	X	Y
1054	438276,91	2192103,77
1055	438263,19	2192100,77
1056	438266,37	2192085,39
1057	438234,62	2192078,79
1058	438232,89	2192078,46
1059	438233,65	2192074,08
1060	438223,97	2192072,32
1061	438224,54	2192069,19
1062	438221,50	2192068,74
1063	438220,84	2192071,77
1064	438211,94	2192070,27
1065	438210,70	2192070,05
1066	438209,98	2192074,15
1067	438203,63	2192072,95
1068	438204,20	2192068,95
1069	438202,77	2192068,50
1070	438181,52	2192064,89
1071	438181,79	2192063,27
1072	438182,17	2192060,84
1073	438179,28	2192060,31
1074	438178,76	2192062,73
1075	438178,51	2192064,07
1076	438174,49	2192063,62
1077	438174,88	2192065,83
1078	438135,54	2192058,48
1079	438133,43	2192068,68
1080	438122,73	2192066,53
1081	438124,77	2192056,44
1082	438079,61	2192048,03
1083	438079,33	2192049,52
1084	438073,84	2192048,48
1085	438073,23	2192051,46
1086	438073,13	2192051,95
1087	438062,50	2192058,29
1088	437962,95	2192038,05
1089	437959,85	2192052,78
1090	437947,57	2192050,71
1091	437950,49	2192036,26
1092	437853,24	2192016,76
1093	437836,72	2192013,79
1094	437829,07	2192012,14
1095	437830,26	2192005,66
1096	437830,37	2192005,09

Точка	X	Y
1097	437830,80	2192002,65
1098	437809,26	2191998,91
1099	437808,66	2192001,35
1100	437807,72	2192005,26
1101	437808,95	2191995,49
1102	437788,34	2191991,92
1103	437786,12	2192003,96
1104	437777,86	2192002,40
1105	437777,93	2192002,04
1106	437681,63	2191982,90
1107	437681,39	2191984,21
1108	437645,41	2191977,43
1109	437566,19	2191962,36
1110	437557,32	2191966,28
1111	437553,52	2191968,11
1112	437553,05	2191970,43
1113	437547,19	2191974,97
1114	437546,54	2191978,40
1115	437532,17	2191975,48
1116	437533,62	2191964,42
1117	437528,03	2191963,59
1118	437525,23	2191963,17
1119	437525,58	2191961,01
1120	437498,79	2191956,37
1121	437499,05	2191954,50
1122	437376,13	2191928,74
1123	437377,43	2191921,87
1124	437289,58	2191905,16
1125	437288,31	2191911,46
1126	437287,57	2191915,43
1127	437278,00	2191914,32
1128	437279,01	2191907,41
1129	437280,14	2191900,99
1130	437280,52	2191899,53
1131	437274,95	2191898,46
1132	437275,06	2191897,90
1133	437269,64	2191896,84
1134	437269,53	2191897,42
1135	437232,85	2191890,36
1136	437209,83	2191885,93
1137	437209,26	2191889,13
1138	437208,73	2191892,41
1139	437204,37	2191891,92

Точка	X	Y
1140	437206,04	2191882,52
1141	437200,49	2191881,59
1142	437133,96	2191870,43
1143	437133,89	2191871,26
1144	437131,76	2191882,36
1145	437131,67	2191882,85
1146	437116,87	2191880,15
1147	437116,99	2191879,52
1148	437118,42	2191872,12
1149	437119,12	2191867,94
1150	437086,69	2191862,50
1151	437053,60	2191856,38
1152	437053,58	2191856,51
1153	437050,53	2191874,99
1154	437046,80	2191894,95
1155	437044,90	2191905,12
1156	437042,99	2191915,31
1157	437042,44	2191919,50
1158	437040,15	2191932,18
1159	437031,16	2191930,55
1160	437033,86	2191914,73
1161	437032,26	2191874,12
1162	437030,65	2191873,15
1163	437030,33	2191872,96
1164	437027,42	2191871,21
1165	436972,01	2191889,52
1166	436965,11	2191924,99
1167	436950,36	2191921,96
1168	436953,23	2191907,98
1169	436953,05	2191903,56
1170	436952,76	2191901,60
1171	436951,76	2191898,79
1172	436950,50	2191896,95
1173	436948,28	2191895,24
1174	436946,70	2191894,58
1175	436944,54	2191894,34
1176	436938,54	2191894,61
1177	436933,31	2191896,50
1178	436916,39	2191904,31
1179	436908,00	2191909,16
1180	436907,54	2191908,38
1181	436902,63	2191896,26
1182	436898,37	2191882,45

Точка	X	Y
1183	436907,42	2191879,04
1184	436910,43	2191875,73
1185	436916,68	2191868,84
1186	436909,37	2191852,64
1187	436899,86	2191831,55
1188	436778,28	2191808,79
1189	436770,69	2191807,37
1190	436707,49	2191815,16
1191	436651,89	2191821,24
1192	436644,88	2191820,08
1193	436636,08	2191819,36
1194	436622,84	2191820,83
1195	436597,62	2191826,66
1196	436573,08	2191834,99
1197	436550,51	2191846,33
1198	436530,38	2191861,55
1199	436511,86	2191882,09
1200	436502,65	2191897,69
1201	436488,62	2191925,35
1202	436488,21	2191926,49
1203	436466,27	2191917,03
1204	436463,03	2191915,52
1205	436467,99	2191903,43
1206	436481,02	2191837,75
1207	436483,42	2191820,18
1208	436485,41	2191807,79
1209	436487,33	2191799,95
1210	436488,32	2191797,40
1211	436379,34	2191839,42
1212	436371,39	2191842,54
1213	436356,82	2191831,84
1214	436350,55	2191821,73
1215	436354,42	2191819,51
1216	436497,60	2191783,38
1217	436498,02	2191782,80
1218	436498,37	2191782,30
1219	436498,73	2191781,81
1220	436507,93	2191771,37
1221	436507,56	2191770,97
1222	436528,02	2191757,14
1223	436536,34	2191753,34
1224	436545,51	2191749,14
1225	436545,83	2191749,83

Точка	X	Y
1226	436562,06	2191742,44
1227	436562,14	2191741,90
1228	436605,43	2191722,59
1229	436615,21	2191718,73
1230	436619,59	2191718,61
1231	436633,45	2191711,68
1232	436642,05	2191706,00
1233	436646,96	2191702,41
1234	436651,69	2191698,96
1235	436659,38	2191695,10
1236	436662,80	2191693,64
1237	436666,02	2191692,27
1238	436679,18	2191686,68
1239	436692,12	2191681,17
1240	436698,44	2191678,49
1241	436708,86	2191674,06
1242	436708,96	2191674,30
1243	436716,85	2191669,89
1244	436726,43	2191666,79
1245	436744,30	2191657,79
1246	436754,59	2191653,77
1247	436762,89	2191650,35
1248	436775,90	2191644,47
1249	436687,29	2191704,70
1250	436695,29	2191698,45
1251	436700,68	2191694,08
1252	436705,97	2191691,62
1253	436711,12	2191689,43
1254	436712,31	2191690,47
1255	436724,03	2191685,94
1256	436725,66	2191686,25
1257	436723,24	2191696,43
1258	436724,94	2191695,65
1259	436732,74	2191697,09
1260	436734,46	2191691,06
1261	436736,19	2191681,23
1262	436768,37	2191668,79
1263	436771,36	2191667,91
1264	436787,33	2191663,45
1265	436793,26	2191663,08
1266	436800,22	2191663,47
1267	436807,49	2191666,87
1268	436809,30	2191667,46

Точка	X	Y
1269	436811,88	2191667,70
1270	436811,76	2191672,03
1271	436814,21	2191674,09
1272	436795,63	2191737,81
1273	436758,14	2191730,30
1274	436760,44	2191742,00
1275	436758,85	2191744,92
1276	436720,29	2191737,58

Точка	X	Y
1277	436720,91	2191734,29
1278	436715,93	2191733,32
1279	436714,03	2191732,33
1280	436712,19	2191731,38
1281	436690,22	2191727,08
1282	436691,33	2191720,23
1283	436684,73	2191718,15

Перечень координат характерных точек границ зон планируемого размещения линейных объектов, подлежащих реконструкции в связи с изменением их местоположения

При подготовке проекта планировки территории линейного объекта в отношении инженерной инфраструктуры предусмотрены следующие мероприятия:

наружное электроосвещение;

сбор, отвод и очистка поверхностного стока;

организация рельефа;

видеонаблюдение;

реконструкция инженерных коммуникаций, попадающих в зону производства строительных работ, в строгом соответствии с требованиями нормативных документов.

В части инженерной инфраструктуры для нормального функционирования и ввода в эксплуатацию линейного объекта предусмотрено строительство:

закрытой сети дождевой канализации;

открытой сети дождевой канализации;

трех комплексов локальных очистных сооружений поверхностного стока;

одного накопительного резервуара с насосной станцией;

напорных коллекторов;

камеры гашения;

сбросных коллекторов очищенных стоков;

водопропускных труб;

сети наружного освещения;

трансформаторных подстанций ТП-6(10) кВ;

блочных распределительных пунктов наружного освещения (далее – БРП);

линий электропередачи напряжением 6(10) кВ и 0,4 кВ.

Таблица 2

Строительство объектов инженерной инфраструктуры

№ п/п	Объекты инженерной инфраструктуры	Мероприятия	Параметры планируемого развития инженерной инфраструктуры	Занимаемая территория, га
1	Электроснабжение			
1.1	Наружное освещение			
1.1.1	шкафы наружного освещения	строительство	8 объектов	0,0020
1.1.2	питающие кабельные линии электропередачи напряжением 0,4 кВ сети наружного освещения	строительство	4,722 км	0,2361
1.1.3	сеть наружного освещения	строительство	16,806 км	1,5126

№ п/п	Объекты инженерной инфраструктуры	Мероприятия	Параметры планируемого развития инженерной инфраструктуры	Занимаемая территория, га
1.2	Электроснабжение прочей инфраструктуры (канализационных насосных станций и переходов)			
1.2.1	кабельные линии электропередачи от точек подключения до вводно-распределительного устройства (далее – ВРУ) переходов	строительство	2,239 км	0,1120
1.2.2	кабельные линии электропередачи от точек подключения до ВРУ канализационной насосной станции	строительство	0,527 км	0,264
2	Организация поверхностного стока			
2.1	локальные очистные сооружения поверхностного стока	демонтаж	1 объект	0,0043
		строительство	3 объекта	0,5030
2.2	накопительный резервуар с насосной станцией	строительство	1 объект	0,1118
2.3	напорные коллекторы (в две нитки)	строительство	0,459 км (протяженность по трассе)	0,0459
2.4	камеры гашения	строительство	1 объект	0,0003
2.5	закрытая сеть дождевой канализации	демонтаж	0,772 км	0,0386
		строительство	17,044 км	0,8522
2.6	самотечные сбросные коллекторы очищенного стока	строительство	0,487 км	0,0585
2.7	водоотводные лотки и канавы	демонтаж	2,574 км	0,7473
		строительство	0,248 км	0,0620
2.8	водопропускные трубы	демонтаж	26 труб	0,0529
		строительство	2 трубы	0,0375
2.9	дренажная сеть	строительство	0,075 км	0,0038
2.10	подпорные стенки	строительство	1,835 км	0,0918
3	Связь			
3.1	видеонаблюдение (видеокамеры)	строительство	54 объекта	-
3.2	линии связи автоматизированной системы дорожного движения	строительство	8,072 км	0,4035

Для обеспечения требуемых условий эксплуатации и соответствующих параметров по надежности функционирования существующих инженерных коммуникаций предусмотрены реконструкция и вынос из зоны строительства:

- участков линий электропередачи напряжением 6(10) кВ и 0,4 кВ;
- сети наружного освещения;
- объектов распределительной сети газоснабжения;

линейно-кабельных сооружений связи и линий связи;
 необслуживаемые усилительные пункты;
 участков тепловой сети;
 участков водопроводной сети;
 участков коллекторов бытовой канализации;
 локальных очистных сооружений бытовых стоков (септик).

Таблица 3

Реконструкция объектов инженерной инфраструктуры

№ п/п	Объекты инженерной инфраструктуры	Мероприятия	Параметры планируемого развития инженерной инфраструктуры	Занимаемая территория, га
1	Электроснабжение			
1.1	воздушные линии электропередачи напряжением 6(10) кВ	демонтаж	0,086 км	0,0688
1.2	кабельные линии электропередачи напряжением 6(10) кВ	демонтаж	7,026 км	0,3513
		строительство	5,994 км	0,2997
1.3	воздушные линии электропередачи напряжением 0,4 кВ	демонтаж	1,632 км	0,0979
		строительство	1,113 км	0,0668
1.4	кабельные линии электропередачи напряжением 0,4 кВ	демонтаж	1,231 км	0,0616
		строительство	1,632 км	0,0816
1.5	сеть наружного освещения	демонтаж	8,869 км	0,7982
2	Газоснабжение			
2.1	газопровод среднего давления $P \leq 0,6$ МПа диаметром 500 мм	демонтаж участка	0,201 км	0,0101
		строительство участка	0,227 км	0,0114
2.2	газопровод среднего давления $P \leq 0,6$ МПа диаметром 400 мм	демонтаж участка	0,094 км	0,0038
		строительство участка	0,228 км	0,0092
2.3	газопровод среднего давления $P \leq 0,6$ МПа диаметром 273 мм	демонтаж участка	0,348 км	0,0095
		строительство участка	0,311 км	0,0085
2.4	газопровод среднего давления $P \leq 0,6$ МПа диаметром 250 мм	демонтаж участка	0,233 км	0,0059
		строительство участка	0,241 км	0,0061
2.5	газопровод высокого давления $P \leq 0,6$ МПа диаметром 315 мм	демонтаж участка	0,135 км	0,0043
		строительство участка	0,135 км	0,0043
2.6	газопровод низкого давления $P \leq 0,005$ МПа диаметром 110 мм	демонтаж участка	0,812 км	0,0090
		строительство участка	0,823 км	0,0091
2.7	газопровод низкого давления $P \leq 0,005$ МПа диаметром 80 мм	демонтаж участка	0,107 км	0,0009
		строительство участка	0,123 км	0,0010

№ п/п	Объекты инженерной инфраструктуры	Мероприятия	Параметры планируемого развития инженерной инфраструктуры	Занимаемая территория, га
3	Связь			
3.1	кабели связи	демонтаж (по трассам)	11,216 км	0,8565
		строительство (по трассам)	2,183 км	0,1092
3.2	линейно-кабельные сооружения связи, трубы из полиэтилена низкого давления (закрытые переходы)	демонтаж (по трассам)	5,992 км	0,5393
		строительство (по трассам)	10,805 км	0,9725
3.3	кабели сигнализации центральной, блокировки	демонтаж (по трассам)	1,611 км	0,1127
		строительство (по трассам)	3,528 км	0,2470
3.4	воздушные линии связи	строительство (по трассам)	2,878 км	0,2015
4	Теплоснабжение			
4.1	тепловая сеть диаметрами 2Д=125 мм, 2Д=150 мм	демонтаж участков	0,058 км (по трассам)	0,0174
		строительство участков	0,085 км (по трассам)	0,0255
4.2	тепловая сеть диаметрами 2Д=150 мм, Д=150 мм, Д=100 мм	демонтаж участков	0,105 км (по трассе)	0,0315
		строительство участков	0,085 км (по трассе)	0,0255
4.3	тепловая сеть неизвестных диаметров	демонтаж участков	0,150 км (по трассе)	0,0450
		строительство участков	0,162 км (по трассе)	0,0486
5	Водоснабжение			
5.1	водопроводная сеть диаметром 600 мм	демонтаж	0,215 км	0,0129
		строительство	0,146 км	0,0088
5.2	водопроводная сеть диаметром 400 мм	демонтаж	0,750 км	0,0300
		строительство	0,806 км	0,0322
5.3	водопроводная сеть диаметром 300-315 мм	демонтаж	0,421 км	0,0133
		строительство	0,512 км	0,0162
5.4	водопроводная сеть диаметром 200-250 мм	демонтаж	1,313 км	0,0329
		строительство	1,336 км	0,0334
5.5	водопроводная сеть диаметром 100-160 мм	демонтаж	1,984 км	0,0311
		строительство	1,618 км	0,0252
5.6	водопроводная сеть диаметром 50 мм	демонтаж	0,031 км	0,0002
		строительство	0,041 км	0,0002
6	Водоотведение			
6.1	канализационные самотечные коллекторы диаметром 63-110 мм	демонтаж	0,844 км	0,0093
		строительство	0,802 км	0,0088

№ п/п	Объекты инженерной инфраструктуры	Мероприятия	Параметры планируемого развития инженерной инфраструктуры	Занимаемая территория, га
6.2	канализационный самотечный коллектор диаметром 63 мм	демонтаж	0,035 км	0,0005
		строительство	0,044 км	0,0070
6.3	канализационный напорный коллектор диаметром 200 мм	демонтаж	0,088 км	0,0018
		строительство	0,075 км	0,0015
6.4	канализационный самотечный коллектор диаметром 400 мм	демонтаж	0,182 км	0,0073
		строительство	0,127 км	0,0051
6.5	канализационный самотечный коллектор диаметром 300-315 мм	демонтаж	0,314 км	0,0135
		строительство	0,326 км	0,0103
6.6	канализационный самотечный коллектор диаметром 600-800 мм	демонтаж	0,428 км	0,0343
		строительство	0,272 км	0,0218

В таблице 4 представлен перечень координат характерных точек границ зон планируемого размещения объектов инженерной инфраструктуры, подлежащих реконструкции в связи с изменением их местоположения в координатной системе МСК-50.

Таблица 4

Точка	X	Y
1	433423,58	2191178,23
2	433429,83	2191185,43
3	433427,72	2191185,93
4	433437,24	2191202,20
5	433433,89	2191205,35
6	433416,03	2191184,78
7	433416,30	2191243,09
8	433421,78	2191238,17
9	433435,48	2191252,20
10	433438,15	2191254,80
11	433432,63	2191261,03
12	433476,64	2191295,32
13	433477,21	2191294,67
14	433480,83	2191298,39
15	433480,05	2191299,00
16	433488,01	2191307,59
17	433485,04	2191304,39
18	433485,55	2191303,23
19	433488,56	2191306,32
20	433501,63	2191323,64
21	433506,48	2191328,87
22	433504,80	2191329,17
23	433499,98	2191323,94

Точка	X	Y
24	433510,47	2191344,62
25	433517,11	2191338,01
26	433520,63	2191342,78
27	433524,06	2191345,23
28	433517,51	2191351,71
29	433526,96	2191348,82
30	433528,05	2191348,84
31	433533,36	2191353,73
32	433534,70	2191354,96
33	433532,70	2191354,92
34	433586,35	2191352,85
35	433586,17	2191354,82
36	433582,72	2191351,29
37	433583,13	2191350,89
38	433583,75	2191350,30
39	433596,86	2191364,25
40	433596,55	2191365,45
41	433590,07	2191358,82
42	433592,58	2191359,62
43	433613,47	2191382,38
44	433613,27	2191382,58
45	433609,03	2191378,24
46	433609,56	2191377,80

Точка	X	Y
47	433610,73	2191379,35
48	433615,10	2191442,52
49	433610,93	2191438,17
50	433611,28	2191437,74
51	433615,53	2191442,03
52	433660,98	2191477,01
53	433689,93	2191486,25
54	433669,02	2191485,78
55	433659,35	2191483,22
56	433790,03	2191407,68
57	433791,33	2191410,96
58	433787,40	2191412,45
59	433786,05	2191409,52
60	434048,73	2191332,52
61	434047,86	2191330,71
62	434051,26	2191328,62
63	434052,15	2191330,42
64	434155,33	2191205,07
65	434152,30	2191213,39
66	434146,38	2191216,21
67	434143,72	2191217,66
68	434135,11	2191214,74
69	434131,86	2191209,41
70	434147,52	2191214,72
71	434150,15	2191207,56
72	434201,23	2191181,91
73	434203,33	2191185,85
74	434199,37	2191187,99
75	434195,10	2191178,58
76	434197,29	2191177,38
77	434200,13	2191182,50
78	434243,61	2191164,00
79	434244,01	2191166,70
80	434241,19	2191168,24
81	434240,12	2191166,01
82	434286,68	2191221,50
83	434281,76	2191221,09
84	434277,58	2191213,85
85	434281,23	2191212,35
86	434379,80	2191206,35
87	434381,06	2191217,88
88	434377,79	2191218,24
89	434378,16	2191214,80

Точка	X	Y
90	434376,69	2191214,75
91	434375,77	2191206,37
92	434408,86	2191066,34
93	434413,72	2191062,81
94	434416,77	2191067,01
95	434420,08	2191065,25
96	434420,89	2191067,56
97	434421,28	2191068,38
98	434420,17	2191068,86
99	434413,53	2191071,97
100	434413,08	2191072,17
101	434442,89	2191134,90
102	434443,84	2191147,72
103	434437,80	2191147,37
104	434436,91	2191135,34
105	434496,98	2191150,78
106	434487,45	2191150,23
107	434507,81	2191140,81
108	434542,62	2191143,45
109	434559,38	2191145,08
110	434593,06	2191148,06
111	434620,32	2191153,33
112	434619,93	2191155,65
113	434597,30	2191154,98
114	434578,39	2191153,06
115	434565,98	2191152,29
116	434544,95	2191150,73
117	434510,21	2191148,82
118	434880,27	2191128,79
119	434879,98	2191147,19
120	434877,99	2191154,25
121	434877,87	2191156,06
122	434876,87	2191156,69
123	434871,56	2191148,22
124	434874,38	2191146,45
125	434875,55	2191128,81
126	434901,11	2191161,04
127	434900,14	2191153,22
128	434904,55	2191153,59
129	435011,73	2191174,44
130	435006,13	2191172,07
131	435011,39	2191151,61
132	435017,20	2191153,10

Точка	X	Y
133	435598,14	2191499,27
134	435600,22	2191492,49
135	435609,54	2191498,74
136	435611,14	2191503,02
137	435605,52	2191505,12
138	435604,26	2191501,73
139	435817,89	2191509,70
140	435812,48	2191507,07
141	435814,66	2191502,80
142	435813,64	2191502,29
143	435816,30	2191496,91
144	435822,76	2191500,12
145	435970,30	2191574,58
146	435985,65	2191580,20
147	435983,49	2191583,06
148	435957,22	2191572,64
149	435935,46	2191563,46
150	435910,52	2191552,18
151	435892,93	2191544,10
152	435861,12	2191530,30
153	435836,66	2191518,79
154	435841,89	2191519,12
155	435918,57	2191552,11
156	435922,21	2191552,07
157	435946,75	2191563,10
158	435950,90	2191566,41
159	435962,88	2191571,67
160	435965,01	2191568,81
161	435987,96	2191577,15
162	435991,22	2191567,99
163	435999,02	2191570,96
164	435997,19	2191575,75
165	435990,26	2191574,11
166	436080,68	2191575,80
167	436093,94	2191534,27
168	436102,95	2191540,51
169	436097,25	2191538,75
170	436094,93	2191549,39
171	436088,39	2191577,99
172	436257,25	2191590,28
173	436263,45	2191579,45
174	436268,66	2191582,43
175	436266,15	2191586,83

Точка	X	Y
176	436262,85	2191588,19
177	436404,25	2191569,26
178	436398,57	2191571,21
179	436397,64	2191568,55
180	436403,03	2191565,71
181	436366,78	2191643,11
182	436365,22	2191644,92
183	436364,68	2191642,22
184	436367,90	2191640,55
185	436368,99	2191639,35
186	436036,26	2191832,45
187	436058,72	2191823,76
188	436107,40	2191803,33
189	436117,63	2191798,47
190	436160,24	2191776,44
191	436179,20	2191765,98
192	436179,82	2191766,98
193	436188,60	2191762,21
194	436180,78	2191746,30
195	436211,77	2191724,00
196	436219,47	2191718,60
197	436220,11	2191719,10
198	436225,43	2191723,24
199	436232,80	2191715,59
200	436236,78	2191717,72
201	436244,16	2191719,11
202	436251,26	2191718,47
203	436256,48	2191717,12
204	436261,18	2191715,39
205	436263,45	2191714,18
206	436268,41	2191713,06
207	436278,76	2191707,68
208	436286,20	2191702,96
209	436303,61	2191693,28
210	436337,31	2191670,22
211	436347,41	2191660,47
212	436349,65	2191657,58
213	436352,19	2191655,40
214	436356,80	2191657,28
215	436360,38	2191655,05
216	436364,17	2191657,10
217	436366,47	2191659,31
218	436370,55	2191656,61

Точка	X	Y
219	436368,85	2191653,25
220	436367,16	2191651,61
221	436387,47	2191638,97
222	436383,79	2191632,78
223	436391,82	2191628,01
224	436384,57	2191618,78
225	436376,41	2191622,02
226	436378,11	2191602,24
227	436381,21	2191600,63
228	436386,56	2191611,61
229	436395,57	2191623,06
230	436399,63	2191623,37
231	436409,75	2191617,35
232	436398,81	2191603,03
233	436403,57	2191599,39
234	436404,44	2191600,51
235	436406,27	2191600,42
236	436409,18	2191599,61
237	436497,65	2191552,70
238	436583,11	2191512,39
239	436585,87	2191518,26
240	436640,53	2191496,52
241	436681,60	2191482,24
242	436723,00	2191469,03
243	436765,72	2191456,81
244	436831,46	2191442,45
245	436882,86	2191435,34
246	436885,61	2191455,15
247	436834,97	2191462,15
248	436770,61	2191476,22
249	436728,79	2191488,18
250	436687,92	2191501,21
251	436647,51	2191515,27
252	436591,52	2191537,54
253	436529,78	2191569,40
254	436467,85	2191605,22
255	436444,05	2191620,23
256	436433,15	2191626,70
257	436442,01	2191639,00
258	436442,89	2191637,81
259	436447,72	2191641,36
260	436445,69	2191644,12
261	436448,98	2191648,69

Точка	X	Y
262	436428,26	2191660,52
263	436417,35	2191663,19
264	436414,70	2191661,94
265	436408,79	2191663,32
266	436406,31	2191663,21
267	436404,15	2191664,53
268	436395,84	2191665,82
269	436397,29	2191662,74
270	436433,27	2191648,15
271	436421,97	2191633,35
272	436394,01	2191649,97
273	436391,24	2191645,31
274	436366,80	2191661,91
275	436355,23	2191669,70
276	436372,74	2191672,93
277	436370,70	2191674,28
278	436369,90	2191673,07
279	436365,85	2191675,75
280	436350,50	2191672,89
281	436306,48	2191702,52
282	436321,96	2191704,80
283	436318,55	2191707,06
284	436320,31	2191709,73
285	436323,78	2191707,44
286	436323,42	2191710,19
287	436305,07	2191722,05
288	436307,52	2191725,50
289	436310,29	2191728,60
290	436313,12	2191731,47
291	436314,66	2191731,83
292	436322,22	2191727,18
293	436348,81	2191733,42
294	436370,52	2191738,46
295	436371,19	2191736,32
296	436380,15	2191738,70
297	436381,88	2191739,04
298	436378,01	2191752,96
299	436320,96	2191739,49
300	436326,04	2191744,68
301	436332,02	2191750,54
302	436327,82	2191754,82
303	436321,79	2191748,92
304	436312,26	2191739,19

Точка	X	Y
305	436286,29	2191755,17
306	436292,61	2191760,25
307	436333,68	2191793,26
308	436344,54	2191788,70
309	436384,77	2191772,96
310	436427,51	2191753,38
311	436437,81	2191750,04
312	436435,90	2191745,17
313	436437,61	2191738,56
314	436442,50	2191739,58
315	436441,14	2191744,85
316	436442,57	2191748,50
317	436458,09	2191743,47
318	436460,39	2191744,48
319	436470,38	2191745,38
320	436470,70	2191746,08
321	436478,09	2191742,69
322	436484,15	2191756,98
323	436500,71	2191751,52
324	436516,79	2191746,62
325	436516,95	2191746,55
326	436494,51	2191742,35
327	436492,64	2191743,11
328	436491,25	2191741,73
329	436483,38	2191740,26
330	436489,67	2191737,37
331	436493,19	2191738,03
332	436493,34	2191738,17
333	436491,02	2191739,24
334	436492,57	2191742,61
335	436499,84	2191739,27
336	436521,27	2191743,29
337	436519,08	2191744,29
338	436520,41	2191747,20
339	436586,75	2191716,99
340	436585,42	2191714,09
341	436577,31	2191717,78
342	436555,40	2191713,74
343	436561,18	2191711,08
344	436560,00	2191708,48
345	436589,18	2191713,90
346	436594,52	2191711,48
347	436604,27	2191706,17

Точка	X	Y
348	436601,58	2191697,72
349	436636,08	2191686,71
350	436773,06	2191629,18
351	436793,31	2191614,85
352	436804,96	2191631,32
353	436775,90	2191644,47
354	436762,89	2191650,35
355	436754,59	2191653,77
356	436744,30	2191657,79
357	436726,43	2191666,79
358	436716,85	2191669,89
359	436708,96	2191674,30
360	436708,86	2191674,06
361	436698,44	2191678,49
362	436692,12	2191681,17
363	436679,18	2191686,68
364	436666,02	2191692,27
365	436662,80	2191693,64
366	436659,38	2191695,10
367	436651,69	2191698,96
368	436646,96	2191702,41
369	436642,54	2191705,64
370	436607,66	2191716,78
371	436606,13	2191711,99
372	436599,21	2191715,76
373	436615,21	2191718,73
374	436605,43	2191722,59
375	436604,84	2191722,85
376	436589,99	2191720,11
377	436538,84	2191743,24
378	436554,35	2191745,95
379	436545,83	2191749,83
380	436545,51	2191749,14
381	436541,23	2191751,10
382	436527,87	2191748,60
383	436526,12	2191749,42
384	436525,82	2191749,13
385	436518,91	2191752,25
386	436502,52	2191757,24
387	436486,49	2191762,52
388	436488,87	2191768,16
389	436470,45	2191775,95
390	436464,70	2191762,35

Точка	X	Y
391	436434,78	2191772,05
392	436425,39	2191776,35
393	436431,01	2191790,84
394	436438,72	2191787,70
395	436434,32	2191776,21
396	436438,98	2191774,42
397	436445,14	2191790,48
398	436428,19	2191797,39
399	436420,83	2191778,44
400	436392,58	2191791,38
401	436352,06	2191807,23
402	436351,40	2191807,51
403	436363,53	2191817,21
404	436354,42	2191819,51
405	436350,55	2191821,73
406	436356,31	2191831,02
407	436335,46	2191814,21
408	436306,62	2191826,34
409	436264,50	2191843,19
410	436216,31	2191860,41
411	436185,59	2191874,06
412	436178,50	2191858,11
413	436134,32	2191871,53
414	436132,87	2191866,75
415	436195,89	2191847,60
416	436208,88	2191841,83
417	436257,42	2191824,48
418	436299,03	2191807,84
419	436317,77	2191799,95
420	436272,65	2191763,58
421	436270,35	2191764,99
422	436209,28	2191804,78
423	436201,04	2191809,74
424	436190,16	2191792,93
425	436166,41	2191806,39
426	436100,46	2191836,95
427	436043,84	2191860,23
428	435980,16	2191882,54
429	435917,11	2191897,39
430	435857,30	2191909,64
431	435856,10	2191903,76
432	435891,28	2191896,55
433	435891,28	2191887,13

Точка	X	Y
434	435863,87	2191893,41
435	435861,94	2191885,29
436	435847,74	2191888,08
437	435846,77	2191883,17
438	435890,98	2191874,49
439	435941,64	2191863,71
440	435952,38	2191860,11
441	436016,40	2191840,99
442	436018,40	2191839,37
443	436186,97	2191787,83
444	436163,68	2191801,04
445	436098,06	2191831,45
446	436041,71	2191854,62
447	435978,48	2191876,77
448	435915,82	2191891,53
449	435897,28	2191895,32
450	435897,28	2191885,76
451	435920,40	2191880,46
452	435983,96	2191862,69
453	436041,63	2191843,14
454	436102,99	2191817,02
455	436162,39	2191788,53
456	436180,75	2191777,88
457	436195,53	2191762,71
458	436188,41	2191748,22
459	436222,46	2191723,84
460	436230,90	2191741,48
461	436201,87	2191759,09
462	436185,17	2191775,53
463	436215,39	2191758,28
464	436233,83	2191747,59
465	436238,68	2191757,74
466	436222,71	2191768,05
467	436191,43	2191785,53
468	436246,63	2191774,41
469	436202,55	2191803,08
470	436194,62	2191790,62
471	436225,80	2191773,20
472	436241,30	2191763,21
473	436244,05	2191740,52
474	436253,54	2191748,17
475	436243,77	2191754,47
476	436238,60	2191743,67

Точка	X	Y
477	436246,38	2191759,93
478	436258,46	2191752,14
479	436264,40	2191756,93
480	436252,48	2191765,48
481	436249,94	2191767,36
482	436296,56	2191720,41
483	436282,09	2191729,75
484	436266,87	2191739,57
485	436258,83	2191733,11
486	436275,16	2191723,64
487	436291,34	2191712,74
488	436299,93	2191725,38
489	436302,89	2191729,33
490	436277,13	2191747,81
491	436271,80	2191743,53
492	436285,35	2191734,79
493	436346,24	2191668,70
494	436348,00	2191671,37
495	436296,66	2191705,35
496	436294,90	2191702,68
497	436296,31	2191709,39
498	436299,30	2191707,38
499	436313,85	2191709,24
500	436301,60	2191717,15
501	436417,12	2191612,97
502	436414,94	2191614,26
503	436408,53	2191605,87
504	436411,99	2191604,91
505	436424,68	2191598,18
506	436413,64	2191608,13
507	436421,43	2191610,41
508	436420,31	2191608,85
509	436424,97	2191604,65
510	436427,11	2191607,03
511	436427,16	2191630,27
512	436428,84	2191629,27
513	436438,88	2191643,23
514	436437,99	2191644,44
515	436431,50	2191604,42
516	436425,49	2191597,75
517	436499,02	2191558,77
518	436580,24	2191520,38
519	436580,42	2191520,76

Точка	X	Y
520	436520,18	2191551,85
521	436457,51	2191588,10
522	436433,60	2191603,17
523	436452,45	2191680,47
524	436454,91	2191670,78
525	436511,23	2191681,64
526	436543,10	2191687,40
527	436565,89	2191695,38
528	436577,93	2191689,93
529	436601,46	2191678,96
530	436605,96	2191676,94
531	436615,71	2191672,95
532	436641,95	2191662,44
533	436651,39	2191658,71
534	436707,66	2191635,34
535	436727,57	2191627,34
536	436742,17	2191621,63
537	436770,40	2191610,80
538	436843,39	2191582,52
539	436843,38	2191582,47
540	436932,80	2191546,39
541	436934,67	2191551,03
542	436849,87	2191585,24
543	436850,26	2191586,23
544	436842,55	2191589,93
545	436841,96	2191588,44
546	436772,20	2191615,47
547	436743,98	2191626,29
548	436729,42	2191631,99
549	436709,55	2191639,97
550	436659,11	2191660,92
551	436663,17	2191671,14
552	436658,53	2191672,98
553	436654,49	2191662,84
554	436653,27	2191663,35
555	436643,80	2191667,09
556	436617,58	2191677,58
557	436607,94	2191681,54
558	436603,54	2191683,51
559	436580,02	2191694,47
560	436566,13	2191700,77
561	436541,82	2191692,25
562	436510,31	2191686,55

Точка	X	Y
563	436458,59	2191676,58
564	436457,40	2191681,24
565	436456,81	2191681,16
566	436549,06	2191712,58
567	436545,22	2191711,86
568	436547,50	2191710,81
569	436554,68	2191707,51
570	436558,56	2191708,22
571	436697,53	2191701,12
572	436697,56	2191696,61
573	436700,68	2191694,08
574	436703,65	2191692,70
575	436703,56	2191695,97
576	436705,98	2191696,35
577	436704,89	2191702,25
578	436605,97	2191829,09
579	436603,46	2191825,31
580	436622,84	2191820,83
581	436636,08	2191819,36
582	436644,88	2191820,08
583	436651,89	2191821,24
584	436807,35	2191697,61
585	436795,63	2191737,81
586	436791,94	2191737,07
587	436803,39	2191702,61
588	436826,64	2191724,96
589	436821,50	2191739,62
590	436821,50	2191723,15
591	436909,96	2191853,95
592	436901,68	2191858,85
593	436892,41	2191865,85
594	436879,76	2191878,10
595	436872,44	2191868,91
596	436830,63	2191891,51
597	436828,73	2191888,00
598	436873,49	2191863,80
599	436880,14	2191872,16
600	436889,81	2191862,81
601	436899,45	2191855,52
602	436908,30	2191850,27
603	436909,37	2191852,64
604	436933,42	2191766,65
605	436934,68	2191763,49

Точка	X	Y
606	436941,63	2191764,91
607	436941,00	2191768,06
608	436935,60	2191767,06
609	437036,58	2191785,86
610	437033,58	2191785,31
611	437032,38	2191782,71
612	437028,96	2191784,46
613	437022,54	2191783,28
614	437023,27	2191782,86
615	437020,15	2191782,31
616	437019,31	2191780,58
617	437034,78	2191774,05
618	437036,18	2191777,36
619	437055,44	2191766,62
620	437072,90	2191755,08
621	437078,44	2191751,37
622	437115,19	2191728,00
623	437148,48	2191707,65
624	437154,10	2191719,65
625	437150,48	2191721,35
626	437146,75	2191713,40
627	437117,31	2191731,39
628	437080,62	2191754,73
629	437057,52	2191770,04
630	437034,62	2191782,81
631	437035,54	2191784,79
632	437040,04	2191782,44
633	437050,98	2191777,14
634	437053,47	2191774,73
635	437057,51	2191778,91
636	437056,49	2191779,99
637	437059,27	2191783,89
638	437056,28	2191783,84
639	437047,25	2191785,79
640	437042,34	2191785,54
641	437036,67	2191785,15
642	437022,96	2191879,61
643	437021,99	2191873,01
644	437027,42	2191871,21
645	437030,33	2191872,96
646	437030,65	2191873,15
647	437032,26	2191874,12
648	437032,42	2191878,22

Точка	X	Y
649	437516,67	2191831,37
650	437522,74	2191830,05
651	437524,01	2191835,92
652	437522,97	2191836,14
653	437524,42	2191856,48
654	437518,19	2191857,03
655	437533,17	2191967,85
656	437532,12	2191968,47
657	437529,17	2191963,76
658	437533,62	2191964,42
659	437629,17	2191907,05
660	437622,97	2191905,95
661	437622,36	2191901,55
662	437628,58	2191902,72
663	437946,35	2191962,57
664	437946,53	2191961,75
665	437951,16	2191957,01
666	437955,33	2191960,86
667	437955,19	2191961,49
668	437953,52	2191963,30
669	438146,80	2191991,33
670	438145,89	2191997,53
671	438131,30	2191994,81
672	438111,78	2191990,73
673	438102,95	2191989,23
674	438102,84	2191989,14
675	438093,91	2191987,33
676	438064,22	2191981,77
677	438068,70	2191979,88
678	438104,28	2191986,60
679	438123,42	2191990,37
680	438123,98	2191987,02
681	438130,83	2191988,42
682	438138,92	2191990,02
683	438151,47	2191973,68
684	438152,87	2191974,74

Точка	X	Y
685	438151,59	2191980,09
686	438143,39	2191990,77
687	438277,24	2192102,29
688	438278,86	2192094,98
689	438279,99	2192095,26
690	438281,96	2192087,79
691	438280,75	2192086,42
692	438280,93	2192085,60
693	438332,63	2192095,22
694	438332,64	2192095,24
695	438333,26	2192095,35
696	438336,74	2192099,22
697	438287,81	2192089,37
698	438281,43	2192102,00
699	438531,00	2192064,22
700	438526,46	2192063,47
701	438532,35	2192059,66
702	438579,63	2192078,69
703	438565,35	2192076,43
704	438562,40	2192076,74
705	438561,03	2192074,59
706	438557,91	2192068,50
707	438559,42	2192061,19
708	438561,58	2192068,98
709	438572,31	2192073,45
710	438539,38	2192163,38
711	438527,59	2192147,25
712	438540,80	2192149,74
713	438544,43	2192155,24
714	438613,29	2192168,96
715	438606,84	2192175,00
716	438721,17	2192097,46
717	438737,62	2192099,00
718	438747,10	2192104,73
719	438720,90	2192099,75

Предельные параметры разрешенного строительства, реконструкции объектов капитального строительства, входящих в состав линейных объектов в границах зон их планируемого размещения

В составе проекта планировки территории предусмотрены следующие объекты капитального строительства:

- подземные пешеходные переходы;
- шумозащитные экраны;

путепроводы.

Проектируемые подземные пешеходные переходы имеют следующие характеристики:

габарит проходной части составляет по ширине – 3 м;

габарит проходной части пандусного схода – 1,8 м.

габарит проходной части по высоте – 2,3 м.

Шумозащитные экраны имеют следующие характеристики:

высота – 2-6 м;

протяженность – 1595,09 м.

Путепроводы имеют следующие характеристики:

при новом строительстве габарит по ширине – 35,0 м;

при реконструкции габарит по ширине – 38,75 м.

Информация о необходимости осуществления мероприятий по защите сохраняемых объектов капитального строительства (здание, строение, сооружение, объекты, строительство которых не завершено), существующих и строящихся на момент подготовки проекта планировки территории, а также объектов капитального строительства, планируемых к строительству в соответствии с ранее утвержденной документацией по планировке территории, от возможного негативного воздействия в связи с размещением линейных объектов

Участки существующих сетей, не подлежащие перекладке и попадающие в зону реконструкции, защищаются разрезными стальными футлярами, монолитными бетонными или железобетонными каналами, коллекторами, тоннелями.

Пересечение проезжей части с инженерными сетями следует предусматривать под углом 90°, в условиях реконструкции допускается уменьшить угол пересечения до 60°.

Таблица 5

Сохраняемые объекты инженерной инфраструктуры

№ п/п	Наименование	Балансодержатель	Мероприятие
1	водопроводная сеть диаметром 63 мм	МУП «Водоканал»	устройство футляра
2	канализационный напорный коллектор диаметром 63 мм	МУП «Водоканал»	устройство футляра
3	газопровод высокого давления $P \leq 0,6$ МПа диаметром 426 мм	АО «Мособлгаз» Подольская РЭС	устройство футляра
4	водопроводная сеть диаметром 63 мм	МУП «Водоканал»	устройство футляра
5	контактная сеть железной дороги	ОАО «РЖД»	перевес проводов по существующей трассе
6	кабельные линии электропередачи напряжением 6(10) кВ	АО «Мособлэнерго» Подольмеон ПО	устройство футляра
7	газопровод высокого давления $P \leq 0,6$ МПа диаметром 400 мм	АО «Мособлгаз»	устройство футляра
8	кабельные линии электропередачи напряжением 6(10) кВ	АО «Мособлэнерго» Подольмеон ПО	устройство футляра
9	водопроводная сеть диаметром 50 мм	МУП «Водоканал»	устройство футляра
10	газопровод низкого давления $P \leq 0,005$ МПа диаметром 50 мм	АО «Мособлгаз» Подольская РЭС	устройство футляра
11	водопроводная сеть диаметром 100 мм	МУП «Водоканал»	устройство футляра
12	канализационный коллектор диаметром 100 мм	МУП «Водоканал»	устройство футляра

13	водопроводная сеть диаметром 110 мм	МУП «Водоканал»	устройство футляра
14	канализационный самотечный коллектор диаметром 400 мм	МУП «Водоканал»	устройство футляра
15	водопроводная сеть диаметром 100 мм	МУП «Водоканал»	устройство футляра
16	водопроводная сеть диаметром 25 мм	МУП «Водоканал»	устройство футляров
17	водопроводная сеть диаметром 63 мм	МУП «Водоканал»	устройство футляров
18	водопроводная сеть диаметром 100 мм	МУП «Водоканал»	устройство футляра
19	канализационный самотечный коллектор диаметром 100 мм	МУП «Водоканал»	устройство футляра
20	водопроводная сеть диаметром 25 мм	МУП «Водоканал»	устройство футляров
21	водопроводная сеть диаметром 32 мм	МУП «Водоканал»	устройство футляров
22	газопровод низкого давления $P \leq 0,005$ МПа диаметром 100 мм	АО «Мособлгаз» Подольская РЭС	устройство футляра
23	водопроводная сеть диаметром 100 мм	МУП «Водоканал»	устройство футляра
24	канализационный коллектор диаметром 100 мм	МУП «Водоканал»	устройство футляра
25	канализационный коллектор диаметром 150 мм	МУП «Водоканал»	устройство футляра
26	канализационный коллектор диаметром 63 мм	МУП «Водоканал»	устройство футляра
27	водопроводная сеть диаметром 63 мм	МУП «Водоканал»	устройство футляра
28	газопровод высокого давления $P \leq 0,6$ МПа диаметром 500 мм	АО «Мособлгаз»	устройство футляра
29	водопроводная сеть диаметром 150 мм	МУП «Водоканал»	устройство футляра
30	водопроводная сеть диаметром 200 мм	МУП «Водоканал»	устройство футляра
31	водопроводная сеть диаметром 100 мм	МУП «Водоканал»	устройство футляра
32	канализационный коллектор диаметром 150 мм	МУП «Водоканал»	устройство футляра
33	канализационный коллектор диаметром 110 мм	МУП «Водоканал»	устройство футляра
34	канализационный коллектор диаметром 1500 мм	МУП «Водоканал»	устройство футляра
35	водопроводная сеть диаметром 200 мм	МУП «Водоканал»	устройство футляра
36	водопроводная сеть диаметром 32 мм	МУП «Водоканал»	устройство футляра
37	водопроводная сеть диаметром 150 мм	МУП «Водоканал»	устройство футляра
38	канализационный коллектор диаметром 200 мм	МУП «Водоканал»	устройство футляра
39	канализационный коллектор диаметром 300 мм	МУП «Водоканал»	устройство футляра
40	водопроводная сеть диаметром 63 мм	МУП «Водоканал»	устройство футляра
41	канализационный коллектор диаметром 200 мм	МУП «Водоканал»	устройство футляра
42	водопроводные сети диаметром 2x110 мм	МУП «Водоканал»	устройство футляра
43	канализационный коллектор диаметром 315 мм	МУП «Водоканал»	устройство футляра
44	канализационный коллектор диаметром 300 мм	МУП «Водоканал»	устройство футляра

Информация о необходимости осуществления мероприятий по сохранению объектов культурного наследия от возможного негативного воздействия в связи с размещением линейных объектов

Граница территории, в отношении которой осуществляется подготовка проекта планировки попадает в 100-метровую защитную зону объектов культурного наследия:

1) федерального значения:

дом, в котором жил Ленин Владимир Ильич в 1900 г. В доме мемориальный музей В.И.Ленина;

2) местного значения:

флигель усадьбы В.П. Кедровой, кон. XIX – нач. XX вв.;

жилой дом Белоджаевой Н.И., 1896 г.;

дом жилой К.Д. Артемьевой, кон. XIX – нач. XX в.;

дом с лавкой Щекиных, 2-я пол. XIX – нач. XX вв.;

дом П.И. Щекина, 1875 г.;

жилой дом купца Щекина-Кашеварова, сер. XIX - нач. XX вв.»;

«Жилой дом купца Щекина-Юркина, сер. XIX – 2-я пол. XIX вв.»;

3) выявленных объектов культурного наследия:

поселение многослойное «Подол-1»;

поселение «Подол-2».

В защитных зонах объектов культурного наследия допускается строительство и реконструкция линейных объектов.

На следующих стадиях проектирования (проектная документация), должны быть разработаны проекты обеспечения сохранности объектов культурного наследия включающих оценку воздействия проводимых работ на указанный объект культурного наследия, которые подлежат согласованию с региональным органом охраны объектов культурного наследия (для выявленных объектов культурного наследия и объектов культурного наследия федерального значения) или органом местного самоуправления (для объектов культурного наследия местного значения).

В соответствии со статьей 36 Федерального закона от 25.06.2002 № 73-ФЗ «Об объектах культурного наследия (памятниках истории и культуры) народов Российской Федерации» (далее - Федеральный закон от 25.06.2002 № 73-ФЗ), в случае обнаружения в ходе проведения изыскательских, проектных, земляных, строительных, мелиоративных, хозяйственных работ, указанных в статье 30 Федерального закона от 25.06.2002 № 73-ФЗ, работ по использованию лесов и иных работ объекта, обладающего признаками объекта культурного наследия, в том числе объекта археологического наследия, заказчик указанных работ, технический заказчик (застройщик) объекта капитального строительства, лицо, проводящее указанные работы, обязаны незамедлительно приостановить указанные работы и в течение трех дней со дня обнаружения такого объекта направить в региональный орган охраны объектов культурного наследия письменное заявление об обнаруженном объекте культурного наследия.

Территория, в отношении которой разработана данная документация, граничит с территорией выявленного объекта культурного наследия «Селище «Подол-4». В границах территории данного выявленного объекта культурного наследия находится зона планируемого размещения линейных объектов, подлежащих реконструкции в связи с изменением местоположения.

В соответствии с требованиями статьи 36 Федерального закона от 25.06.2002 № 73-ФЗ в проектную документацию должен быть включен раздел об обеспечении сохранности выявленного объекта культурного наследия «Селище «Подол 4».

Информация о необходимости осуществления мероприятий по охране окружающей среды

Таблица 7

№ п/п	Мероприятия по охране окружающей среды	Очередь реализации
Мероприятия по защите шумового воздействия транспортных потоков		
1	Установка шумозащитных экранов	Первая очередь
Мероприятия по защите поверхностных водных объектов от загрязнения		
2	Строительство системы ливневой канализации с перехватом и очисткой поверхностного стока с территории, отведенной под планируемый линейный объект	Первая очередь
Мероприятия по санитарной очистке территории		
3	Смет и вывоз мусора с планируемой территории близлежащий объект по утилизации и переработке ТКО	Все этапы реализации

Информация о необходимости осуществления мероприятий по защите территории от чрезвычайных ситуаций природного и техногенного характера, в том числе по обеспечению пожарной безопасности и гражданской обороне

Необходимость осуществления мероприятий по защите территории от чрезвычайных ситуаций природного и техногенного характера, в том числе по обеспечению пожарной безопасности и гражданской обороне, отсутствует.

Проектируемая территория не попадает в зоны возможного радиоактивного, химического, биологического заражения и зоны действия поражающих факторов при авариях на потенциально опасных объектах, а также в зоны возможного затопления.

Перечень координат характерных точек красных линий
(приложение к чертежу красных линий)

Характерные точки границ расчета красных линий привязываются к координатам геодезической сети в системе координат МСК-50 для последующей разработки красных линий на прилегающих участках улиц и дорог.

Таблица 8

Точка	X	Y	Точка	X	Y
1	439083,16	2192302,75	16	438620,73	2192163,00
2	439086,69	2192283,93	17	438619,47	2192170,19
3	439085,86	2192269,35	18	438544,43	2192155,24
4	439077,46	2192256,29	19	438540,80	2192149,74
5	439062,72	2192248,91	20	438527,59	2192147,25
6	438924,60	2192223,02	21	438527,84	2192146,01
7	438924,47	2192223,19	22	438458,66	2192133,26
8	438759,70	2192192,30	23	438458,48	2192134,22
9	438752,79	2192191,01	24	438449,03	2192132,44
10	438747,76	2192192,74	25	438433,59	2192129,53
11	438724,82	2192183,12	26	438434,54	2192123,76
12	438726,02	2192177,22	27	438374,90	2192113,72
13	438701,94	2192172,05	28	438363,87	2192111,23
14	438700,70	2192177,90	29	438349,81	2192113,74
15	438689,59	2192175,73	30	438333,26	2192095,35

Точка	X	Y
31	438332,64	2192095,24
32	438332,63	2192095,22
33	438280,93	2192085,60
34	438280,75	2192086,42
35	438281,96	2192087,79
36	438279,99	2192095,26
37	438278,86	2192094,98
38	438276,91	2192103,77
39	438263,19	2192100,77
40	438266,37	2192085,39
41	438234,62	2192078,79
42	438232,89	2192078,46
43	438233,65	2192074,08
44	438223,97	2192072,32
45	438224,54	2192069,19
46	438221,50	2192068,74
47	438220,84	2192071,77
48	438211,94	2192070,27
49	438210,70	2192070,05
50	438209,98	2192074,15
51	438203,63	2192072,95
52	438204,20	2192068,95
53	438202,77	2192068,50
54	438181,52	2192064,89
55	438181,79	2192063,27
56	438182,17	2192060,84
57	438179,28	2192060,31
58	438178,76	2192062,73
59	438178,51	2192064,07
60	438174,49	2192063,62
61	438174,88	2192065,83
62	438135,54	2192058,48
63	438133,43	2192068,68
64	438122,73	2192066,53
65	438124,77	2192056,44
66	438079,61	2192048,03
67	438079,33	2192049,52
68	438073,84	2192048,48
69	438073,23	2192051,46
70	438073,13	2192051,95
71	438062,50	2192058,29
72	437962,95	2192038,05
73	437959,85	2192052,78

Точка	X	Y
74	437947,57	2192050,71
75	437950,49	2192036,26
76	437853,24	2192016,76
77	437836,72	2192013,79
78	437829,07	2192012,14
79	437830,26	2192005,66
80	437830,37	2192005,09
81	437830,80	2192002,65
82	437809,26	2191998,91
83	437808,66	2192001,35
84	437807,72	2192005,26
85	437808,95	2191995,49
86	437788,34	2191991,92
87	437786,12	2192003,96
88	437777,86	2192002,40
89	437777,93	2192002,04
90	437681,63	2191982,90
91	437681,39	2191984,21
92	437645,41	2191977,43
93	437566,19	2191962,36
94	437560,05	2191965,08
95	437520,03	2191961,47
96	437520,26	2191960,09
97	437498,79	2191956,37
98	437499,05	2191954,50
99	437376,13	2191928,74
100	437377,43	2191921,87
101	437289,58	2191905,16
102	437288,31	2191911,46
103	437287,57	2191915,43
104	437278,00	2191914,32
105	437279,01	2191907,41
106	437280,14	2191900,99
107	437280,52	2191899,53
108	437274,95	2191898,46
109	437275,06	2191897,90
110	437269,64	2191896,84
111	437269,53	2191897,42
112	437232,85	2191890,36
113	437209,83	2191885,93
114	437209,26	2191889,13
115	437208,73	2191892,41
116	437207,60	2191898,36

Точка	X	Y
117	437197,68	2191896,40
118	437199,46	2191887,00
119	437200,49	2191881,59
120	437133,96	2191870,43
121	437133,89	2191871,26
122	437131,76	2191882,36
123	437131,67	2191882,85
124	437116,87	2191880,15
125	437116,99	2191879,52
126	437118,42	2191872,12
127	437119,12	2191867,94
128	437086,69	2191862,50
129	437053,60	2191856,38
130	437053,58	2191856,51
131	437050,53	2191874,99
132	437046,80	2191894,95
133	437044,90	2191905,12
134	437042,99	2191915,31
135	437042,44	2191919,50
136	437040,15	2191932,18
137	437031,16	2191930,55
138	437033,86	2191914,73
139	437032,26	2191874,12
140	437030,65	2191873,15
141	437030,33	2191872,96
142	437027,42	2191871,21
143	436972,01	2191889,52
144	436965,11	2191924,99
145	436950,36	2191921,96
146	436953,23	2191907,98
147	436953,05	2191903,56
148	436952,76	2191901,60
149	436951,76	2191898,79
150	436950,50	2191896,95
151	436948,28	2191895,24
152	436946,70	2191894,58
153	436944,54	2191894,34
154	436938,54	2191894,61
155	436933,31	2191896,50
156	436916,39	2191904,31
157	436908,00	2191909,16
158	436898,37	2191882,45
159	436907,42	2191879,04

Точка	X	Y
160	436910,43	2191875,73
161	436916,68	2191868,84
162	436909,37	2191852,64
163	436899,86	2191831,55
164	436778,28	2191808,79
165	436770,69	2191807,37
166	436707,49	2191815,16
167	436651,89	2191821,24
168	436644,88	2191820,08
169	436636,08	2191819,36
170	436622,84	2191820,83
171	436597,62	2191826,66
172	436573,08	2191834,99
173	436550,51	2191846,33
174	436530,38	2191861,55
175	436511,86	2191882,09
176	436502,65	2191897,69
177	436488,62	2191925,35
178	436488,21	2191926,49
179	436463,03	2191915,52
180	436467,99	2191903,43
181	436481,02	2191837,75
182	436483,42	2191820,18
183	436485,41	2191807,79
184	436487,33	2191799,95
185	436488,32	2191797,40
186	436220,25	2191720,07
187	436220,11	2191719,10
188	436218,81	2191710,30
189	436218,72	2191706,16
190	436214,14	2191702,09
191	436212,68	2191701,08
192	436208,83	2191698,83
193	436207,42	2191698,82
194	436197,92	2191696,98
195	436186,77	2191694,80
196	436186,94	2191693,62
197	436175,02	2191691,29
198	436174,77	2191693,19
199	436166,35	2191690,73
200	436157,20	2191688,73
201	436147,80	2191686,37
202	436135,21	2191684,99

Точка	X	Y
203	436126,49	2191682,98
204	436119,04	2191681,63
205	436114,51	2191680,44
206	436109,37	2191679,28
207	436104,04	2191678,36
208	436099,13	2191677,38
209	436099,17	2191678,18
210	436094,95	2191677,34
211	436091,02	2191676,62
212	436090,96	2191675,90
213	436087,52	2191675,22
214	436083,38	2191674,11
215	436079,90	2191673,45
216	436075,24	2191672,46
217	436070,54	2191671,41
218	436066,86	2191670,66
219	436062,57	2191669,64
220	436058,22	2191668,68
221	436058,20	2191668,68
222	436054,39	2191667,60
223	436051,75	2191666,87
224	436048,81	2191666,26
225	436043,98	2191664,94
226	436040,75	2191664,24
227	436035,45	2191664,18
228	436031,74	2191663,36
229	436027,89	2191662,50
230	436024,76	2191661,64
231	436020,65	2191659,58
232	436007,00	2191657,38
233	435997,43	2191660,94
234	435996,71	2191661,06
235	435996,33	2191658,27
236	435994,09	2191658,65
237	435994,50	2191661,43
238	435991,51	2191661,93
239	435991,45	2191661,58
240	435989,31	2191662,05
241	435976,14	2191663,71
242	435932,53	2191653,86
243	435937,97	2191653,21
244	435947,29	2191652,10
245	435946,49	2191640,33

Точка	X	Y
246	435930,53	2191637,09
247	435918,96	2191635,46
248	435918,94	2191636,65
249	435836,24	2191607,27
250	435835,50	2191607,95
251	435832,89	2191605,89
252	435785,30	2191587,99
253	435786,46	2191585,35
254	435781,44	2191583,88
255	435781,47	2191583,82
256	435762,38	2191571,73
257	435762,41	2191571,64
258	435733,42	2191557,79
259	435715,45	2191549,20
260	435618,80	2191506,62
261	435613,52	2191504,29
262	435568,93	2191469,83
263	435524,22	2191447,38
264	435497,40	2191433,90
265	435468,49	2191419,88
266	435430,14	2191401,52
267	435409,45	2191392,43
268	435326,97	2191353,74
269	435308,37	2191346,08
270	435251,80	2191320,04
271	435230,48	2191310,82
272	435231,40	2191306,17
273	435198,65	2191290,87
274	435180,40	2191281,72
275	435164,20	2191274,62
276	435144,28	2191266,09
277	435119,54	2191255,27
278	435108,83	2191251,51
279	435098,73	2191244,44
280	435098,27	2191244,11
281	435066,29	2191238,73
282	434935,53	2191231,17
283	434882,74	2191228,11
284	434881,46	2191231,16
285	434866,49	2191230,62
286	434866,43	2191231,64
287	434799,92	2191227,43
288	434791,07	2191226,76

Точка	X	Y
289	434781,70	2191226,15
290	434781,69	2191226,49
291	434744,62	2191223,80
292	434744,82	2191224,77
293	434738,65	2191224,43
294	434738,31	2191226,84
295	434736,70	2191238,07
296	434728,39	2191237,01
297	434729,13	2191231,60
298	434730,14	2191226,27
299	434730,55	2191224,13
300	434730,46	2191222,40
301	434722,42	2191221,85
302	434722,48	2191220,04
303	434690,64	2191217,59
304	434690,43	2191220,13
305	434685,71	2191220,00
306	434685,51	2191219,40
307	434682,17	2191219,11
308	434678,12	2191216,56
309	434654,63	2191215,20
310	434653,93	2191215,17
311	434648,77	2191216,88
312	434626,89	2191214,97
313	434613,47	2191214,35
314	434604,88	2191215,83
315	434583,20	2191212,90
316	434576,47	2191213,95
317	434571,92	2191214,73
318	434565,21	2191214,79
319	434551,74	2191214,03
320	434542,77	2191213,19
321	434536,79	2191212,62
322	434502,37	2191210,33
323	434484,85	2191207,70
324	434470,37	2191207,06
325	434410,05	2191206,17
326	434373,88	2191206,38
327	434360,35	2191207,53
328	434347,26	2191208,43
329	434328,12	2191206,64
330	434309,65	2191207,21
331	434309,65	2191207,23

Точка	X	Y
332	434298,70	2191207,99
333	434285,79	2191210,47
334	434277,58	2191213,85
335	434258,79	2191220,47
336	434252,48	2191223,27
337	434247,44	2191225,88
338	434226,46	2191236,70
339	434211,32	2191244,26
340	434187,11	2191257,49
341	434177,61	2191262,28
342	434154,95	2191274,63
343	434136,09	2191284,87
344	434116,69	2191295,29
345	434090,13	2191310,86
346	434089,46	2191311,17
347	434088,47	2191309,28
348	434060,82	2191324,32
349	434060,22	2191324,43
350	434059,85	2191323,78
351	434054,31	2191326,74
352	434039,83	2191335,65
353	434004,04	2191355,84
354	434013,96	2191376,10
355	433996,40	2191385,39
356	433994,47	2191381,98
357	433988,02	2191368,80
358	433985,28	2191370,16
359	433984,57	2191368,96
360	433968,87	2191376,44
361	433948,48	2191386,23
362	433945,87	2191387,73
363	433935,93	2191393,45
364	433930,06	2191396,82
365	433929,05	2191397,49
366	433906,10	2191408,45
367	433902,15	2191412,10
368	433896,06	2191414,76
369	433873,58	2191427,55
370	433871,50	2191430,11
371	433867,81	2191432,24
372	433858,63	2191436,59
373	433849,16	2191440,27
374	433841,23	2191446,24

Точка	X	Y
375	433846,07	2191451,02
376	433849,36	2191454,27
377	433849,30	2191455,75
378	433827,54	2191467,66
379	433820,21	2191454,97
380	433820,03	2191454,66
381	433791,45	2191469,87
382	433755,03	2191480,03
383	433733,20	2191486,18
384	433693,30	2191486,87
385	433691,94	2191486,89
386	433644,13	2191471,63
387	433637,87	2191464,84
388	433629,24	2191455,88
389	433591,24	2191417,48
390	433560,61	2191386,06
391	433560,17	2191386,08
392	433560,16	2191386,07
393	433548,97	2191386,41
394	433534,53	2191404,76
395	433510,48	2191386,84
396	433518,75	2191374,72
397	433535,42	2191355,62
398	433533,36	2191353,73
399	433524,37	2191345,45
400	433520,63	2191342,78
401	433516,83	2191337,63
402	433514,47	2191335,22
403	433514,41	2191333,47
404	433512,60	2191331,55
405	433509,88	2191331,44
406	433509,39	2191332,00
407	433499,31	2191321,14
408	433499,80	2191320,59
409	433500,07	2191318,42
410	433497,86	2191316,09
411	433496,18	2191315,99
412	433493,82	2191313,44
413	433491,45	2191309,28
414	433441,83	2191258,37
415	433439,61	2191255,94
416	433439,35	2191255,96
417	433435,48	2191252,20

Точка	X	Y
418	433426,25	2191248,73
419	433406,96	2191231,83
420	433394,20	2191223,16
421	433449,47	2191184,57
422	433449,27	2191190,06
423	433448,98	2191192,29
424	433451,63	2191195,35
425	433457,51	2191202,14
426	433468,17	2191213,33
427	433470,64	2191215,90
428	433469,57	2191224,61
429	433470,29	2191229,17
430	433480,37	2191240,30
431	433481,15	2191241,30
432	433488,49	2191249,09
433	433491,06	2191250,50
434	433494,08	2191253,97
435	433500,33	2191260,81
436	433507,59	2191268,66
437	433508,05	2191270,38
438	433512,32	2191274,76
439	433512,97	2191274,68
440	433519,67	2191281,92
441	433519,86	2191281,94
442	433524,46	2191286,86
443	433524,17	2191287,13
444	433531,47	2191294,46
445	433534,47	2191297,44
446	433534,70	2191297,67
447	433539,17	2191302,46
448	433542,01	2191305,65
449	433554,15	2191318,56
450	433568,20	2191303,50
451	433578,60	2191313,59
452	433566,81	2191327,59
453	433564,33	2191332,30
454	433567,98	2191336,20
455	433635,56	2191405,41
456	433642,29	2191399,07
457	433651,72	2191405,95
458	433654,40	2191406,61
459	433670,00	2191398,66
460	433685,66	2191408,87

Точка	X	Y
461	433699,26	2191415,86
462	433700,66	2191413,68
463	433717,39	2191423,49
464	433722,72	2191437,01
465	433791,33	2191410,96
466	433787,43	2191401,11
467	433788,81	2191400,60
468	433794,49	2191398,35
469	433796,24	2191397,64
470	433798,28	2191403,07
471	433799,36	2191406,65
472	433824,34	2191391,61
473	433845,23	2191381,48
474	433846,92	2191380,64
475	433865,50	2191372,18
476	433884,09	2191363,34
477	433888,52	2191361,02
478	433903,29	2191353,46
479	433921,31	2191343,18
480	433929,96	2191337,43
481	433930,06	2191337,16
482	433940,79	2191331,10
483	433945,88	2191329,23
484	433964,15	2191319,97
485	433959,47	2191312,02
486	433960,04	2191311,18
487	433954,37	2191301,36
488	433946,93	2191288,48
489	433955,29	2191283,31
490	433962,84	2191296,74
491	433964,37	2191299,54
492	433974,18	2191310,50
493	433975,97	2191312,57
494	433977,21	2191312,78
495	433981,32	2191310,21
496	433986,85	2191307,00
497	433987,65	2191306,53
498	433989,14	2191305,66
499	433995,36	2191302,26
500	434015,03	2191291,41
501	434014,86	2191291,15
502	434040,06	2191276,84
503	434052,80	2191269,91

Точка	X	Y
504	434057,56	2191267,27
505	434057,67	2191267,46
506	434069,70	2191260,65
507	434072,92	2191258,77
508	434074,69	2191258,12
509	434082,91	2191253,31
510	434086,01	2191251,32
511	434091,76	2191247,52
512	434109,21	2191237,06
513	434128,15	2191226,16
514	434130,88	2191224,66
515	434146,38	2191216,21
516	434155,68	2191211,78
517	434165,84	2191206,18
518	434175,80	2191200,61
519	434185,08	2191196,07
520	434185,39	2191195,90
521	434186,02	2191194,07
522	434174,64	2191170,07
523	434174,41	2191169,57
524	434171,38	2191163,92
525	434184,76	2191157,13
526	434186,76	2191161,07
527	434187,52	2191161,94
528	434188,97	2191165,12
529	434193,37	2191174,77
530	434199,37	2191187,99
531	434239,79	2191166,15
532	434240,12	2191166,01
533	434241,19	2191168,24
534	434248,65	2191164,18
535	434246,11	2191159,15
536	434256,76	2191153,23
537	434256,96	2191153,66
538	434258,42	2191156,83
539	434276,87	2191146,41
540	434279,91	2191144,12
541	434294,77	2191135,83
542	434303,84	2191130,46
543	434307,27	2191128,27
544	434317,85	2191121,54
545	434318,14	2191121,35
546	434312,45	2191110,72

Точка	X	Y
547	434323,19	2191105,78
548	434327,32	2191113,89
549	434372,19	2191091,21
550	434372,53	2191091,94
551	434377,58	2191089,99
552	434384,22	2191086,47
553	434389,46	2191083,81
554	434392,68	2191082,02
555	434392,31	2191081,55
556	434397,09	2191079,52
557	434402,95	2191076,73
558	434413,53	2191071,97
559	434420,17	2191068,86
560	434421,28	2191068,38
561	434420,89	2191067,56
562	434436,41	2191059,87
563	434459,90	2191047,38
564	434454,95	2191036,49
565	434453,57	2191035,47
566	434453,08	2191034,46
567	434453,99	2191034,07
568	434452,44	2191030,25
569	434450,89	2191026,25
570	434466,16	2191019,06
571	434469,75	2191026,88
572	434470,23	2191026,76
573	434476,03	2191039,71
574	434506,21	2191030,60
575	434509,89	2191028,93
576	434514,88	2191027,36
577	434521,72	2191025,36
578	434521,96	2191025,66
579	434527,90	2191023,72
580	434533,96	2191022,17
581	434545,27	2191018,87
582	434566,92	2191010,27
583	434576,26	2191007,47
584	434588,94	2191003,89
585	434589,25	2191003,60
586	434630,97	2190988,21
587	434624,65	2190973,23
588	434640,49	2190965,06
589	434641,99	2190968,43

Точка	X	Y
590	434643,90	2190972,62
591	434648,80	2190983,60
592	434677,91	2190982,55
593	434692,87	2190982,41
594	434701,89	2190982,56
595	434702,79	2190982,62
596	434705,13	2190982,47
597	434708,32	2190982,69
598	434709,01	2190982,44
599	434716,86	2190982,60
600	434718,10	2190982,63
601	434723,10	2190982,69
602	434729,10	2190982,88
603	434740,57	2190983,09
604	434740,68	2190976,21
605	434759,75	2190976,15
606	434759,60	2190981,68
607	434792,65	2190981,17
608	434792,64	2190981,64
609	434821,93	2190981,20
610	434821,97	2190980,26
611	434851,06	2190980,27
612	434851,06	2190980,32
613	434851,05	2190981,50
614	434881,21	2190981,16
615	434881,22	2190977,63
616	434905,59	2190977,59
617	434909,79	2190984,12
618	434911,45	2191004,34
619	434908,06	2191005,90
620	434907,99	2191022,56
621	434904,45	2191047,21
622	434904,45	2191048,21
623	434904,00	2191075,25
624	434903,98	2191076,24
625	434901,69	2191125,26
626	434903,16	2191125,95
627	434902,99	2191132,61
628	434901,26	2191136,57
629	434900,14	2191153,22
630	434901,90	2191167,41
631	434927,42	2191169,43
632	434933,23	2191169,64

Точка	X	Y
633	434970,12	2191170,54
634	434982,41	2191170,95
635	434982,76	2191167,10
636	434996,69	2191168,10
637	435014,29	2191175,52
638	435062,25	2191179,67
639	435080,91	2191181,46
640	435097,05	2191179,11
641	435102,77	2191178,28
642	435114,39	2191174,22
643	435134,00	2191167,37
644	435213,98	2191184,73
645	435214,98	2191195,84
646	435214,56	2191225,79
647	435258,19	2191247,71
648	435260,50	2191236,44
649	435336,91	2191273,04
650	435344,69	2191274,55
651	435588,17	2191390,16
652	435593,49	2191392,87
653	435593,53	2191392,70
654	435617,08	2191402,19
655	435616,25	2191404,46
656	435613,22	2191412,72
657	435635,83	2191424,66
658	435649,15	2191430,93
659	435722,47	2191464,45
660	435764,75	2191483,99
661	435792,75	2191497,48
662	435834,45	2191517,75
663	435861,12	2191530,30
664	435892,93	2191544,10
665	435910,52	2191552,18
666	435935,46	2191563,46
667	435957,22	2191572,64
668	435983,49	2191583,06
669	435990,26	2191574,11
670	436009,39	2191578,65
671	436069,64	2191596,29
672	436077,44	2191574,88
673	436088,39	2191577,99
674	436094,93	2191549,39
675	436097,25	2191538,75

Точка	X	Y
676	436117,63	2191545,05
677	436114,80	2191551,73
678	436109,57	2191581,82
679	436109,93	2191581,87
680	436124,38	2191583,87
681	436201,97	2191594,80
682	436208,07	2191595,66
683	436213,32	2191596,20
684	436220,55	2191596,46
685	436227,77	2191596,26
686	436234,97	2191595,57
687	436242,11	2191594,42
688	436249,15	2191592,80
689	436256,08	2191590,72
690	436262,85	2191588,19
691	436277,63	2191582,11
692	436309,69	2191567,28
693	436373,00	2191546,14
694	436374,93	2191545,24
695	436424,37	2191522,15
696	436430,33	2191518,44
697	436433,78	2191514,98
698	436437,35	2191510,72
699	436440,96	2191489,76
700	436467,47	2191531,77
701	436374,45	2191580,76
702	436383,47	2191599,45
703	436849,94	2191628,01
704	436833,12	2191635,33
705	436837,48	2191652,95
706	436842,86	2191656,09
707	436849,58	2191651,91
708	436860,04	2191668,56
709	436853,76	2191672,47
710	436847,35	2191676,45
711	436832,39	2191691,00
712	436827,87	2191699,64
713	436821,50	2191721,47
714	436821,50	2191742,44
715	436823,74	2191746,11
716	436912,37	2191762,71
717	436935,60	2191767,06
718	436976,13	2191774,57

Точка	X	Y
719	437023,27	2191782,86
720	437022,54	2191783,28
721	437028,96	2191784,46
722	437032,38	2191782,71
723	437033,58	2191785,31
724	437036,58	2191785,86
725	437036,67	2191785,15
726	437042,34	2191785,54
727	437047,25	2191785,79
728	437056,28	2191783,84
729	437065,30	2191784,00
730	437078,68	2191787,90
731	437081,37	2191789,17
732	437088,52	2191792,46
733	437104,58	2191798,36
734	437127,75	2191802,06
735	437160,70	2191807,31
736	437175,20	2191809,62
737	437217,33	2191819,56
738	437279,68	2191831,30
739	437309,85	2191837,31
740	437325,60	2191840,45
741	437328,40	2191842,67
742	437340,69	2191844,92
743	437390,20	2191854,27
744	437407,53	2191857,36
745	437428,56	2191861,12
746	437443,70	2191863,65
747	437470,38	2191868,60
748	437471,06	2191867,86
749	437490,76	2191871,70
750	437505,50	2191873,27
751	437504,80	2191858,22
752	437524,42	2191856,48
753	437525,75	2191858,38
754	437525,99	2191862,89
755	437526,42	2191870,86
756	437546,26	2191888,76
757	437566,06	2191894,89
758	437566,10	2191894,90
759	437594,09	2191900,65
760	437594,09	2191900,90
761	437599,25	2191902,31

Точка	X	Y
762	437608,13	2191903,25
763	437609,86	2191903,63
764	437695,26	2191918,76
765	437700,44	2191919,81
766	437708,58	2191921,46
767	437714,49	2191922,60
768	437719,51	2191923,65
769	437831,58	2191945,83
770	437841,60	2191947,59
771	437844,03	2191947,97
772	437854,04	2191949,78
773	437885,12	2191955,87
774	437939,52	2191966,13
775	437940,20	2191963,62
776	437944,99	2191964,95
777	437946,35	2191962,57
778	437953,97	2191963,35
779	437952,93	2191968,68
780	438010,56	2191979,54
781	438027,40	2191981,52
782	438052,56	2191986,66
783	438053,85	2191979,83
784	438093,91	2191987,33
785	438102,84	2191989,14
786	438102,95	2191989,23
787	438111,78	2191990,73
788	438131,30	2191994,81
789	438158,16	2191999,82
790	438162,89	2192002,52
791	438242,13	2192017,29
792	438242,15	2192017,32
793	438250,03	2192018,73
794	438250,57	2192015,74
795	438250,71	2192015,09
796	438307,34	2192024,94
797	438315,99	2192026,44
798	438375,22	2192036,74
799	438377,11	2192039,22
800	438383,17	2192040,63
801	438387,10	2192039,36
802	438411,99	2192044,61
803	438531,00	2192064,22
804	438533,53	2192055,69

Точка	X	Y
805	438546,38	2192012,28
806	438549,18	2191999,20
807	438570,86	2192005,18
808	438570,47	2192007,62
809	438557,91	2192068,50
810	438561,03	2192074,59
811	438562,40	2192076,74
812	438565,35	2192076,43
813	438619,16	2192084,95
814	438639,06	2192088,51
815	438674,52	2192096,18
816	438675,44	2192091,31
817	438720,90	2192099,75
818	438753,36	2192105,92
819	438761,34	2192107,43
820	438894,02	2192132,65
821	438963,62	2192145,87
822	438972,56	2192147,40
823	438999,93	2192152,19
824	439018,13	2192155,39
825	439024,19	2192156,46
826	439046,53	2192160,46
827	436687,29	2191704,70
828	436695,29	2191698,45
829	436700,68	2191694,08
830	436705,97	2191691,62
831	436711,12	2191689,43
832	436712,31	2191690,47
833	436724,03	2191685,94
834	436725,66	2191686,25
835	436723,24	2191696,43
836	436724,94	2191695,65
837	436732,74	2191697,09
838	436734,46	2191691,06
839	436736,19	2191681,23
840	436768,37	2191668,79
841	436771,36	2191667,91
842	436787,33	2191663,45
843	436793,26	2191663,08
844	436800,22	2191663,47
845	436807,49	2191666,87
846	436809,30	2191667,46
847	436811,88	2191667,70

Точка	X	Y
848	436811,76	2191672,03
849	436814,21	2191674,09
850	436795,63	2191737,81
851	436758,14	2191730,30
852	436760,44	2191742,00
853	436758,85	2191744,92
854	436720,29	2191737,58
855	436720,91	2191734,29
856	436715,93	2191733,32
857	436714,03	2191732,33
858	436712,19	2191731,38
859	436690,22	2191727,08
860	436691,33	2191720,23
861	436684,73	2191718,15
862	436596,79	2191780,81
863	436599,59	2191766,07
864	436662,67	2191774,75
865	436659,84	2191794,50
866	436628,43	2191790,21
867	436629,11	2191785,26
868	436505,47	2191812,07
869	436511,24	2191812,86
870	436510,63	2191817,14
871	436504,99	2191816,28
872	434822,42	2191169,81
873	434822,43	2191169,62
874	434698,42	2191162,44
875	434672,07	2191161,07
876	434674,10	2191146,53
877	434655,54	2191146,22
878	434658,03	2191097,81
879	434660,29	2191091,16
880	434663,48	2191057,56
881	434663,99	2191050,12
882	434664,12	2191040,92
883	434663,77	2191031,28
884	434663,89	2191023,45
885	434663,12	2191017,80
886	434663,44	2191003,16
887	434715,87	2191003,50
888	434717,36	2191004,11
889	434718,26	2191004,12
890	434730,56	2191004,16

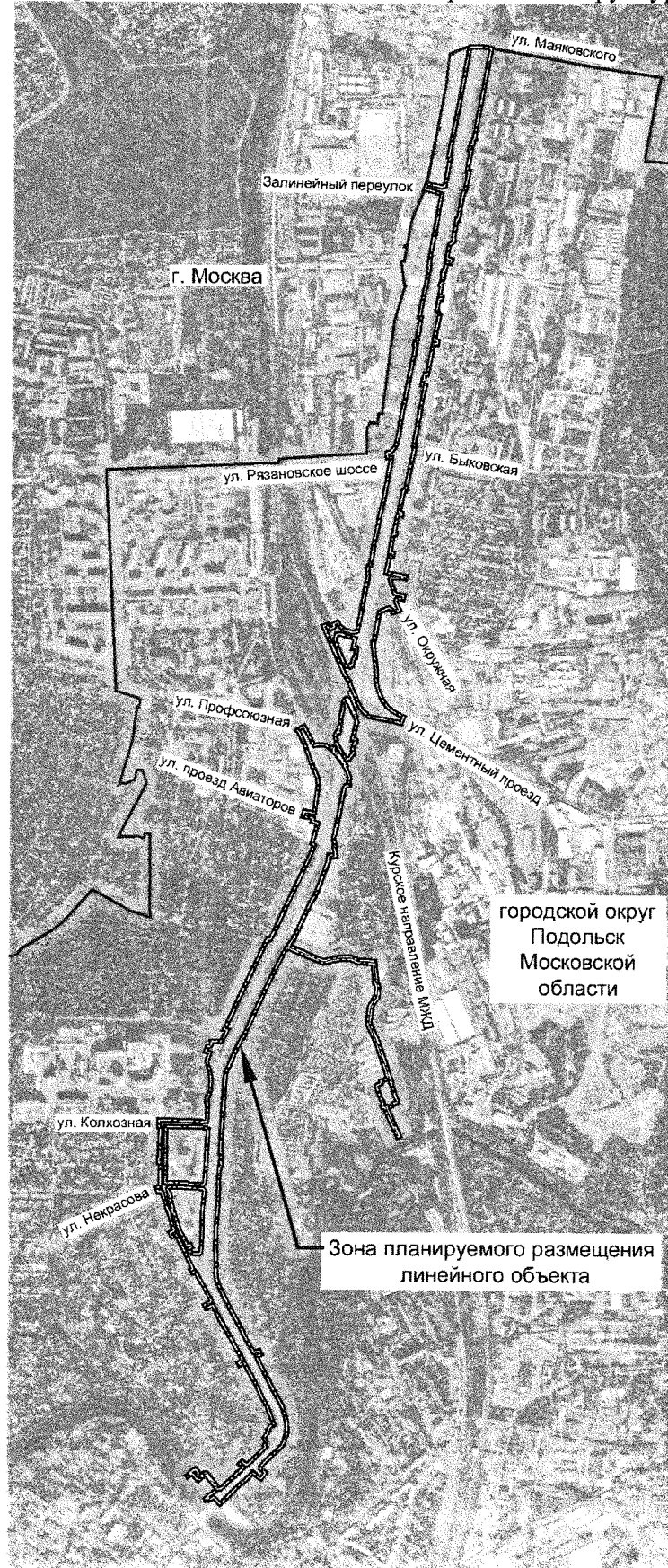
Точка	X	Y
891	434735,34	2191002,86
892	434750,98	2191003,28
893	434752,23	2191003,12
894	434766,58	2191002,86
895	434787,92	2191004,41
896	434797,53	2191004,06
897	434821,09	2191003,78
898	434827,92	2191003,81
899	434862,16	2191004,34
900	434881,84	2191004,97
901	434882,13	2191012,82
902	434881,70	2191031,64
903	434881,26	2191045,63
904	434881,22	2191053,97
905	434880,81	2191094,49
906	434879,98	2191147,19
907	434877,99	2191154,25
908	434877,24	2191165,63
909	434871,41	2191173,79
910	434860,14	2191173,26
911	434855,95	2191173,07
912	434853,81	2191172,97
913	434853,83	2191171,71
914	434838,57	2191171,01
915	434838,51	2191172,25
916	434829,72	2191171,84
917	434825,35	2191171,64
918	434825,35	2191169,97
919	434643,59	2191096,88
920	434643,32	2191101,35
921	434643,28	2191101,36
922	434641,97	2191122,77
923	434641,99	2191122,77
924	434640,21	2191151,57
925	434635,10	2191156,31
926	434619,93	2191155,65
927	434597,30	2191154,98
928	434578,39	2191153,06
929	434565,98	2191152,29
930	434544,95	2191150,73
931	434510,21	2191148,82
932	434496,98	2191150,78
933	434463,74	2191148,87

Точка	X	Y
934	434391,71	2191144,71
935	434385,60	2191137,87
936	434386,91	2191115,23
937	434395,49	2191101,79
938	434405,81	2191096,77
939	434412,26	2191107,51
940	434421,37	2191102,49
941	434416,11	2191091,75
942	434443,74	2191078,30
943	434443,74	2191078,29
944	434485,16	2191058,10
945	434510,31	2191050,17
946	434510,35	2191050,16
947	434525,12	2191045,50
948	434532,84	2191043,07
949	434544,51	2191039,40
950	434563,77	2191033,33
951	434605,63	2191020,14
952	434606,93	2191023,93
953	434615,50	2191021,94
954	434629,30	2191018,03
955	434629,18	2191014,93
956	434630,99	2191010,94
957	434630,28	2191007,56
958	434635,51	2191006,41
959	434636,18	2191009,73
960	434638,01	2191013,04
961	434646,27	2191017,99
962	434646,28	2191032,42
963	434646,29	2191043,17
964	434645,23	2191050,30
965	434646,41	2191050,86
966	433680,89	2191435,12
967	433657,50	2191422,04
968	433667,73	2191403,76
969	433695,65	2191419,38
970	433686,09	2191436,48
971	436379,34	2191839,42
972	436371,39	2191842,54
973	436356,82	2191831,84
974	436350,55	2191821,73

Проект планировки территории для реконструкции линейного объекта капитального строительства – автомобильной дороги «Подход к городу Подольску» (км 0,0 – км 7,0) в Городском округе Подольск Московской области





Раздел 2. Графическая часть

Схема расположения элемента планировочной структуры









Проект планировки территории для реконструкции линейного объекта капитального строительства – автомобильной дороги «Подход к городу Подольску» (км 0,0 – км 7,0) в Городском округе Подольск Московской области

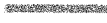



УСЛОВНЫЕ ОБОЗНАЧЕНИЯ

-  существующие красные линии*
-  отменяемые красные линии
-  устанавливаемые красные линии**
-  15 характерные точки красных линий***





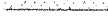





ГРАНИЦЫ

-  городского округа Подольск Московской области
-  города Подольск Московской области
-  территории, в отношении которой осуществляется подготовка проекта планировки
-  1081 зоны планируемого размещения линейного объекта
-  350 зона планируемого размещения линейных объектов, подлежащих реконструкции в связи с изменением их местоположения
-  земельных участков, зарегистрированных в государственном кадастре недвижимости

СУЩЕСТВУЮЩИХ И ПЛАНИРУЕМЫХ ЭЛЕМЕНТОВ ПЛАНИРОВОЧНОЙ СТРУКТУРЫ:

- | сущ. | план. | |
|---|---|---|
|  |  | квартал |
|  |  | территория ведения гражданами садоводства или огородничества для собственных нужд |

ТРАНСПОРТНАЯ ИНФРАСТРУКТУРА:

-  магистральные железнодорожные пути
-  подъездные железнодорожные пути
-  автомобильные дороги, проезды, площадки
-  велодорожки
-  тротуары
-  остановки общественного пассажирского транспорта
-  светофорные объекты
-  мосты, тоннели, путепроводы
-  автозаправочные станции (АЗС)
-  подземные пешеходные переходы

Примечания:

* Существующие красные линии отображены в соответствии со следующей документацией по планировке территории:

проект планировки территории для реконструкции линейного объекта капитального строительства – автомобильной дороги «Подход к городу Подольску» (км 0,0 - км 7,0) в городском округе Подольск Московской области» (утвержден постановлением Правительства Московской

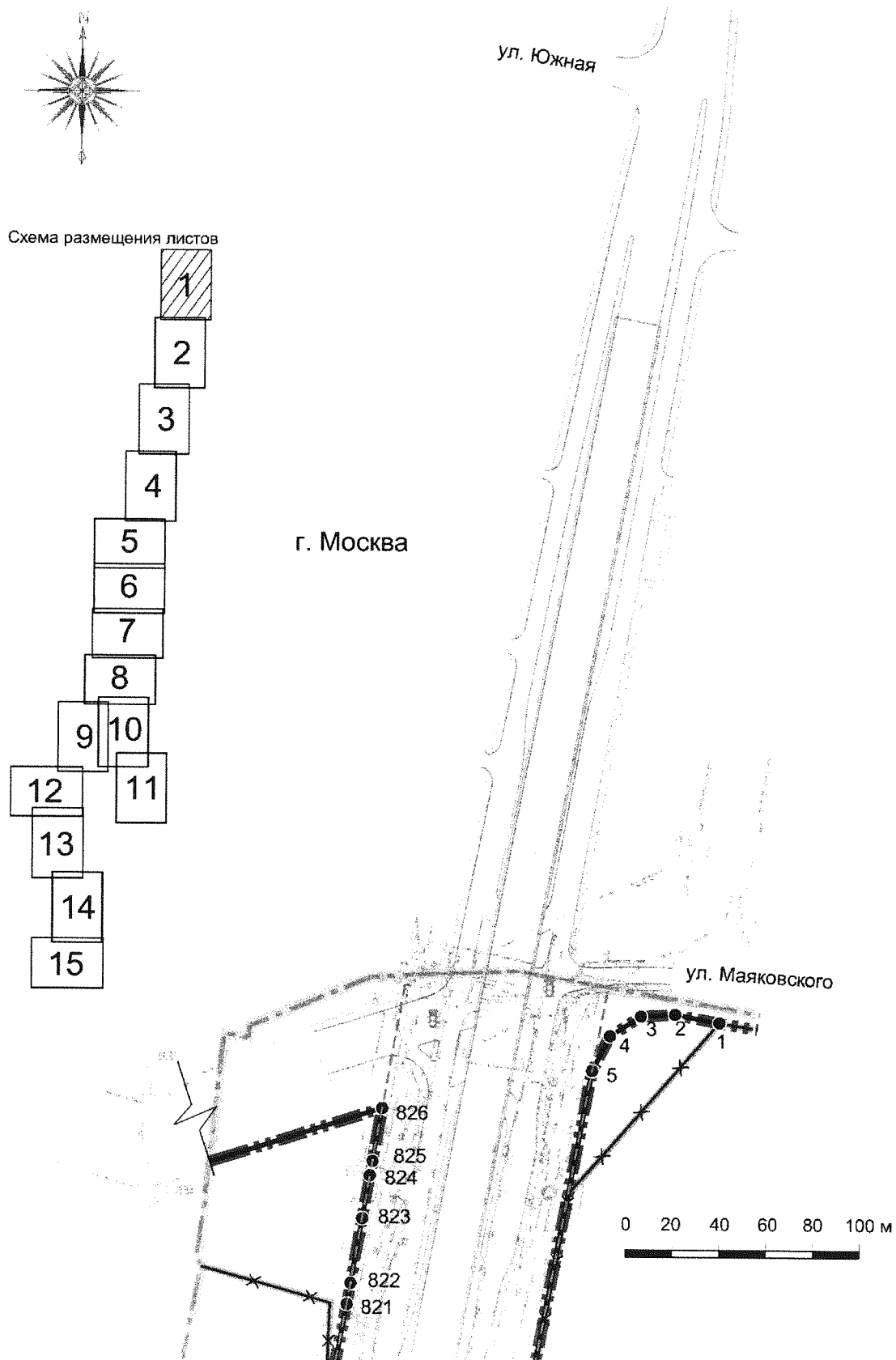
области от 27.03.2015 № 177/11 «Об утверждении проекта планировки территории для реконструкции линейного объекта капитального строительства – автомобильной дороги «Подход к городу Подольску» (км 0,0 – км 7,0) в городском округе Подольск Московской области»);

документация по планировке территории (проект планировки территории, проект межевания территории) для реконструкции участка ст. Силикатная – ст. Подольск в составе объекта «Развитие железнодорожной инфраструктуры московской ж.д. на Курском направлении. Реконструкция участка Люблино – Подольск в связи с изменением специализации III и IV главных путей» (утверждена распоряжением Федерального агентства железнодорожного транспорта от 22.12.2016 № ВЧ-126-р).

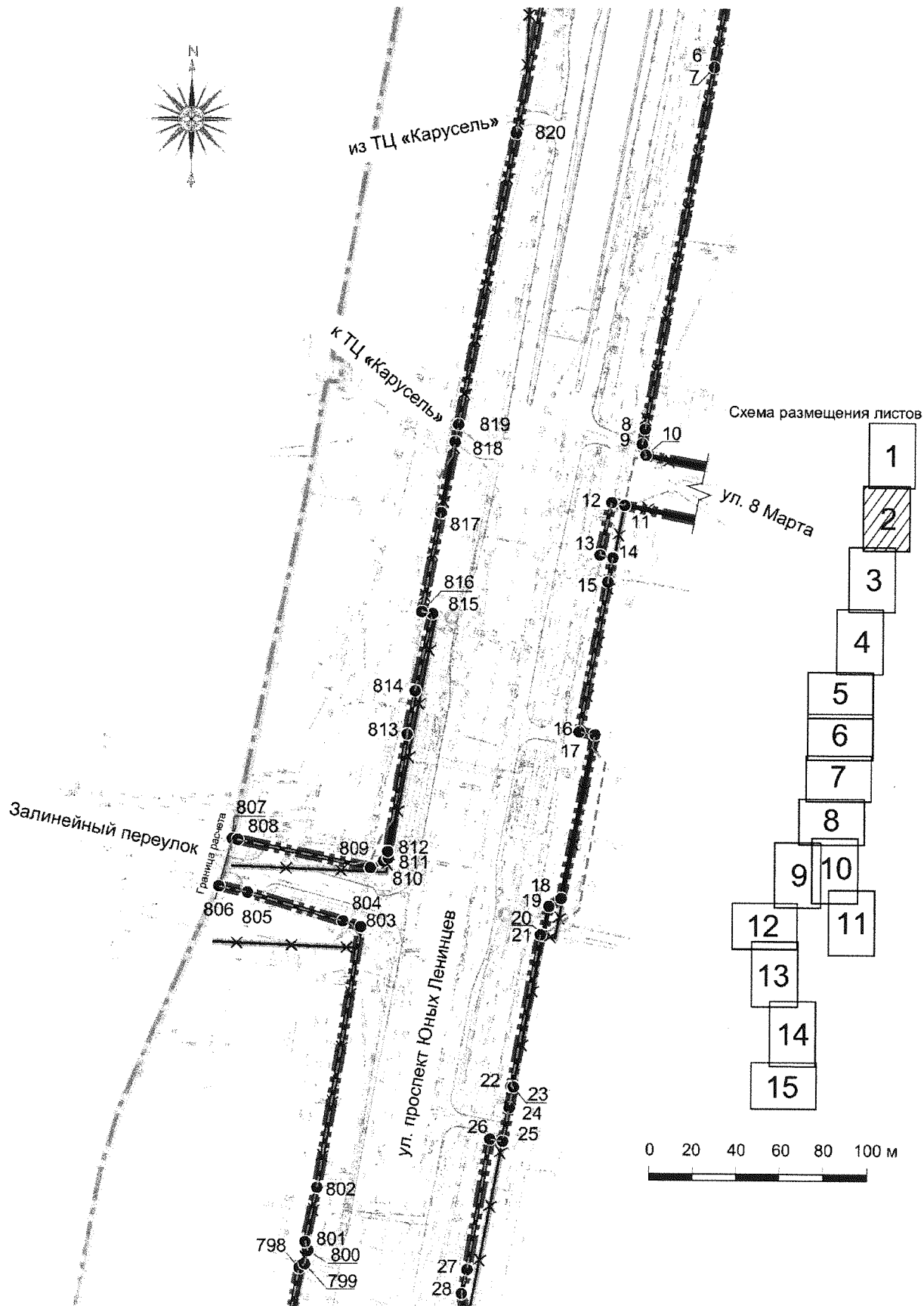
** Устанавливаемые красные линии, показанные на чертеже, не противоречат документам территориального планирования Московской области и муниципальных образований Московской области. Устанавливаемые красные линии обязательны для соблюдения всеми субъектами градостроительной деятельности при строительстве новых и реконструкции существующих объектов, а также при формировании границ земельных участков. Утверждение красных линий не влечет за собой прекращение прав юридических и физических лиц на существующие земельные участки и другие объекты недвижимости, а является основанием для последующего принятия (в случае необходимости) решений об изъятии, в том числе путем выкупа, земельных участков для реализации государственных и муниципальных нужд. Устанавливаемые красные линии, показанные на чертеже красных линий без характерных точек отображены в информационных целях и не являются предметом утверждения.

*** Каталог координат характерных точек красных линий (в том числе точки начала и окончания красных линий, точки изменения описания красных линий (поворотные точки) представлен в пояснительной записке.

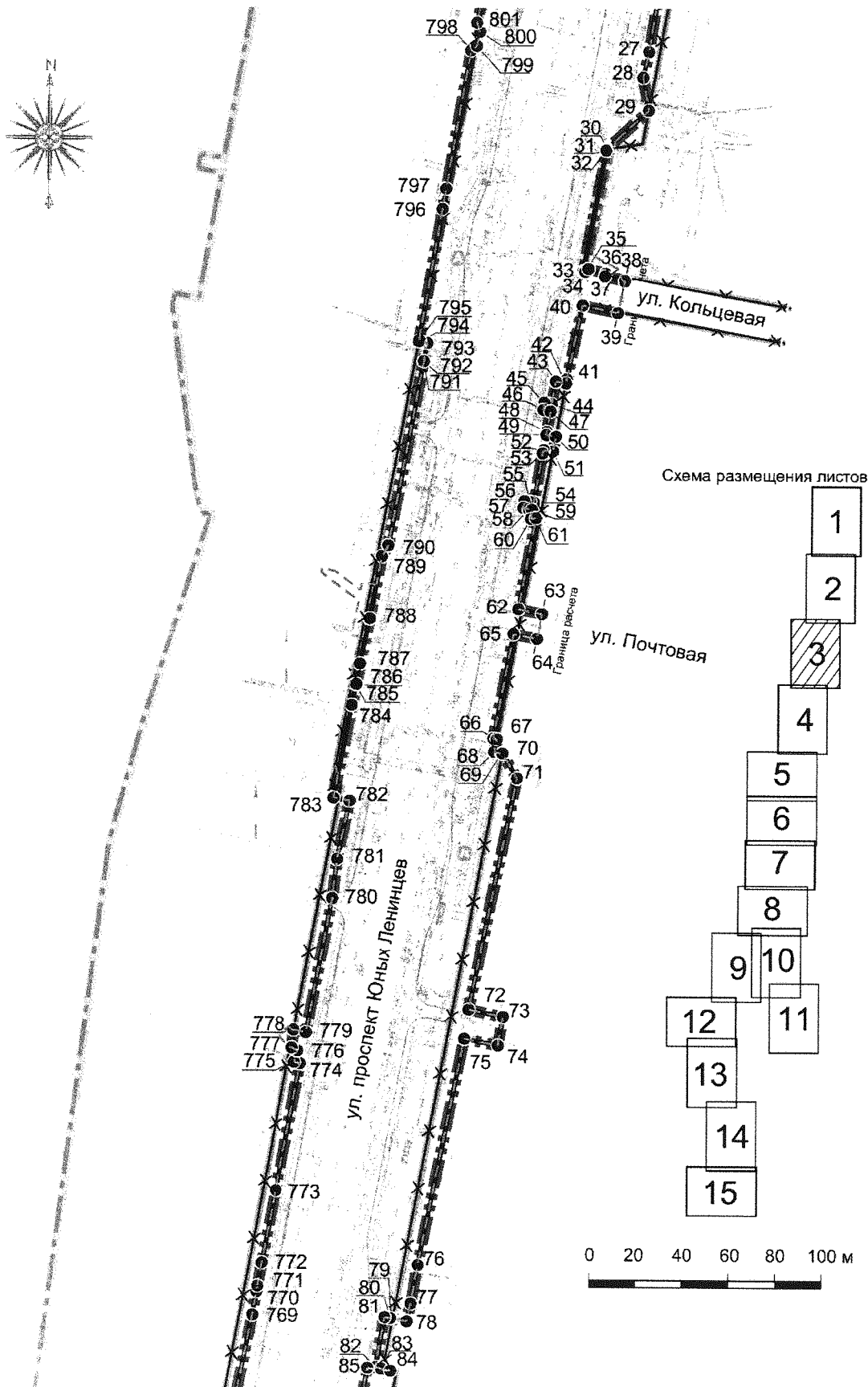
**Проект планировки территории для реконструкции линейного объекта капитального строительства – автомобильной дороги «Подход к городу Подольску» (км 0,0 – км 7,0) в Городском округе Подольск Московской области
Чертеж красных линий**



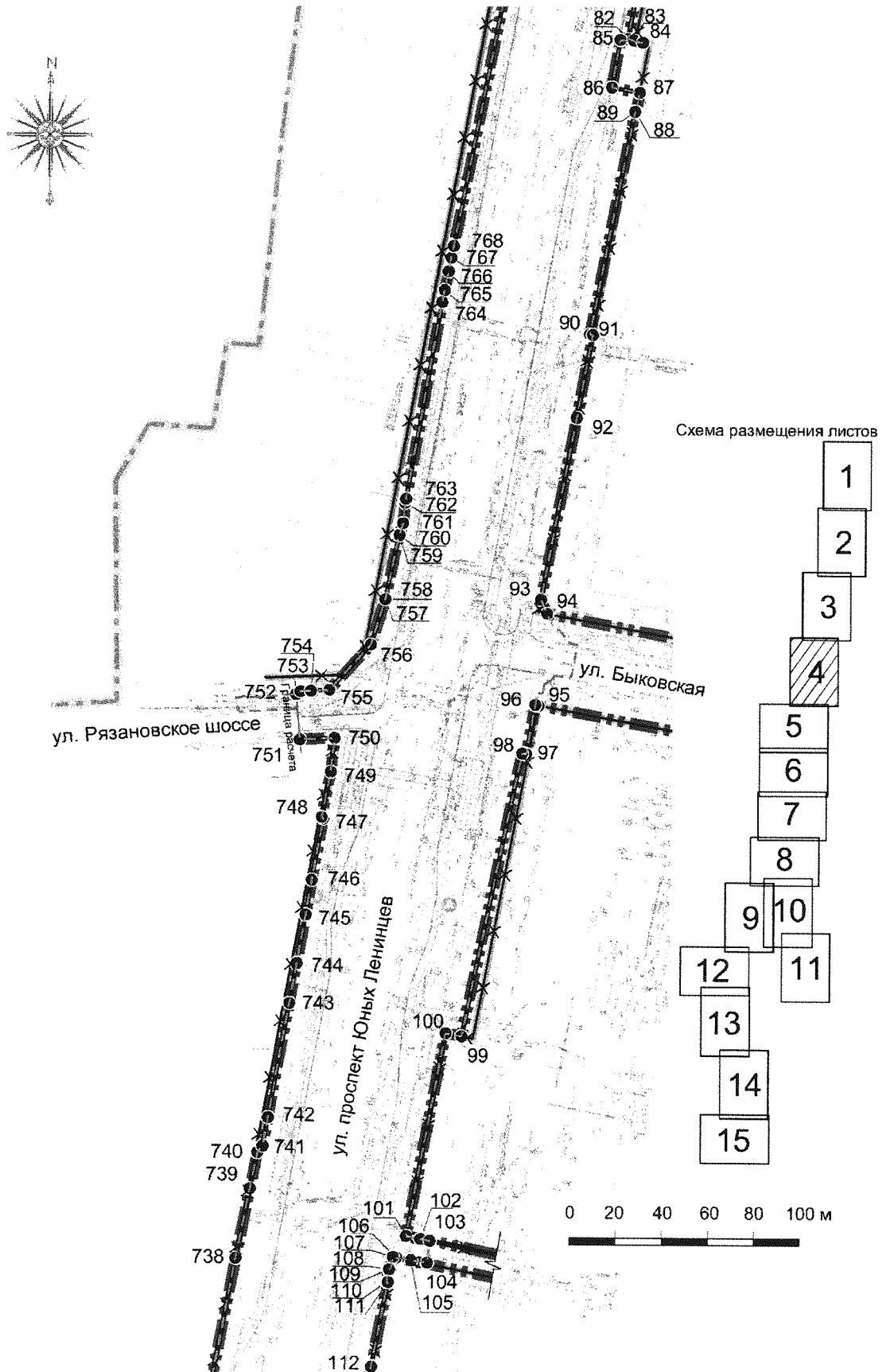
Проект планировки территории для реконструкции линейного объекта капитального строительства – автомобильной дороги «Подход к городу Подольску» (км 0,0 – км 7,0) в Городском округе Подольск Московской области
Чертеж красных линий



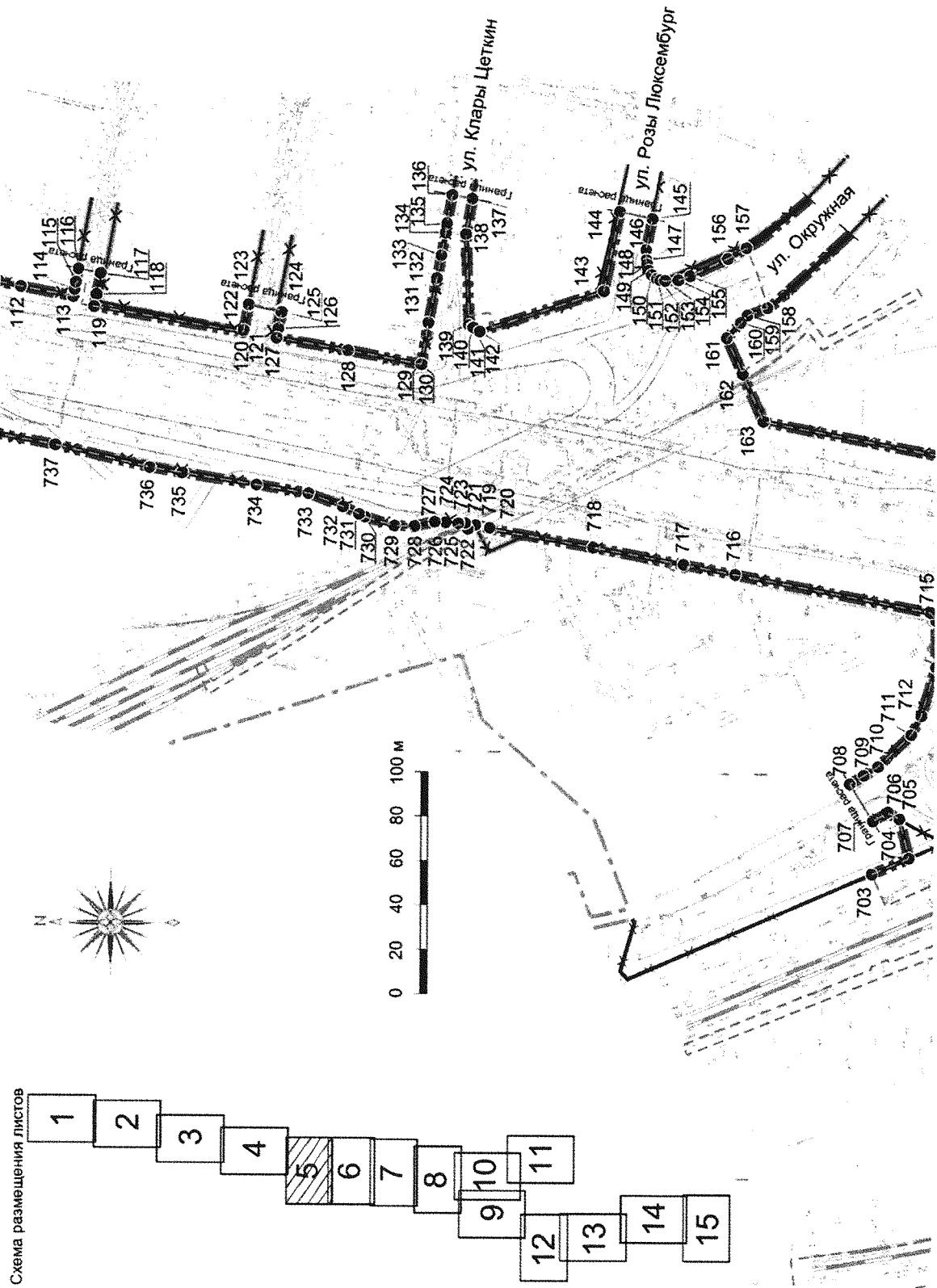
Проект планировки территории для реконструкции линейного объекта капитального строительства – автомобильной дороги «Подход к городу Подольску» (км 0,0 – км 7,0) в Городском округе Подольск Московской области
Чертеж красных линий



Проект планировки территории для реконструкции линейного объекта капитального строительства – автомобильной дороги «Подход к городу Подольску» (км 0,0 – км 7,0) в Городском округе Подольск Московской области
Чертеж красных линий

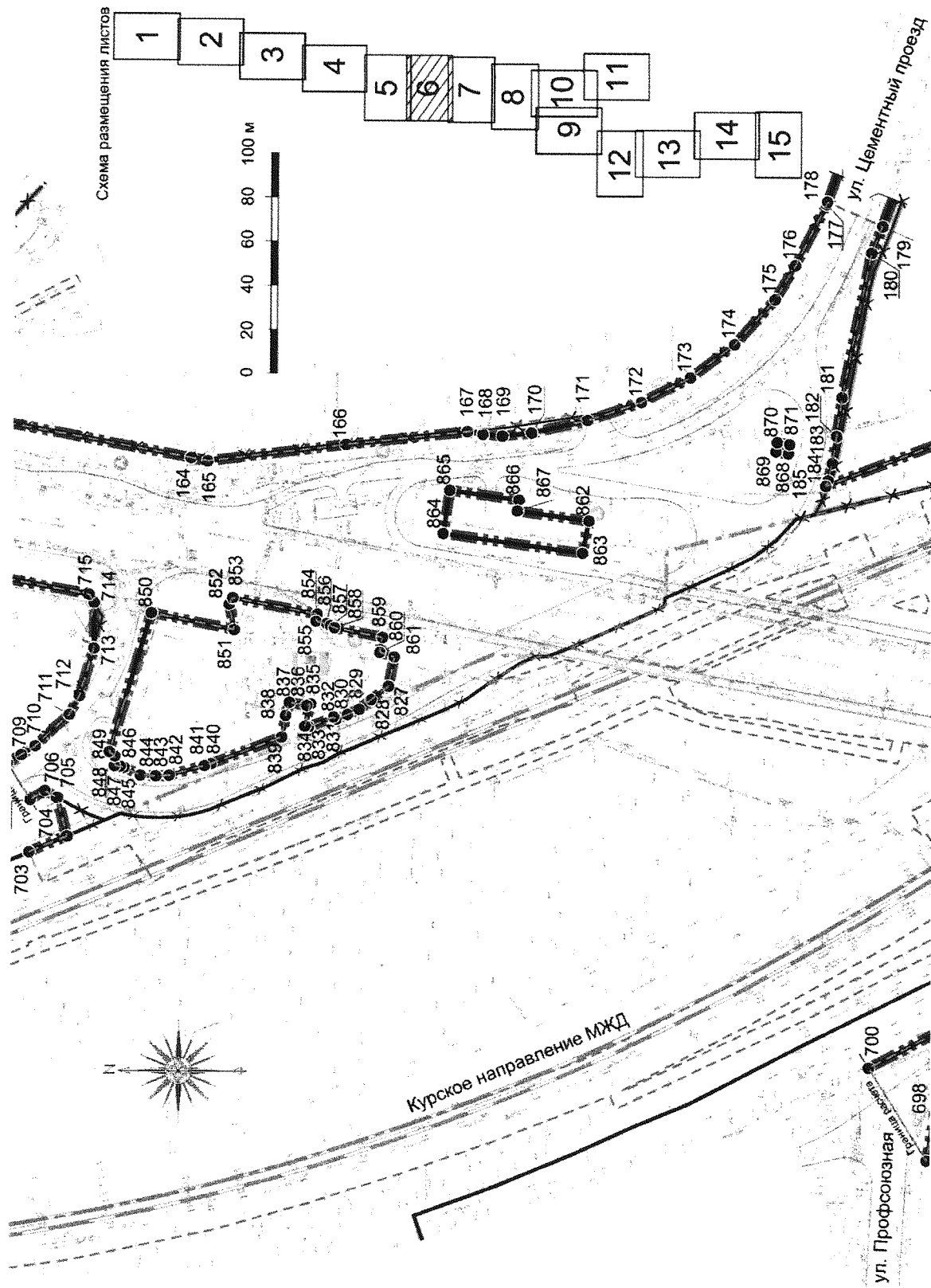


Проект планировки территории для реконструкции линейного объекта капитального строительства – автомобильной дороги «Подход к городу Подольску» (км 0,0 – км 7,0) в Городском округе Подольск Московской области
Чертеж красных линий

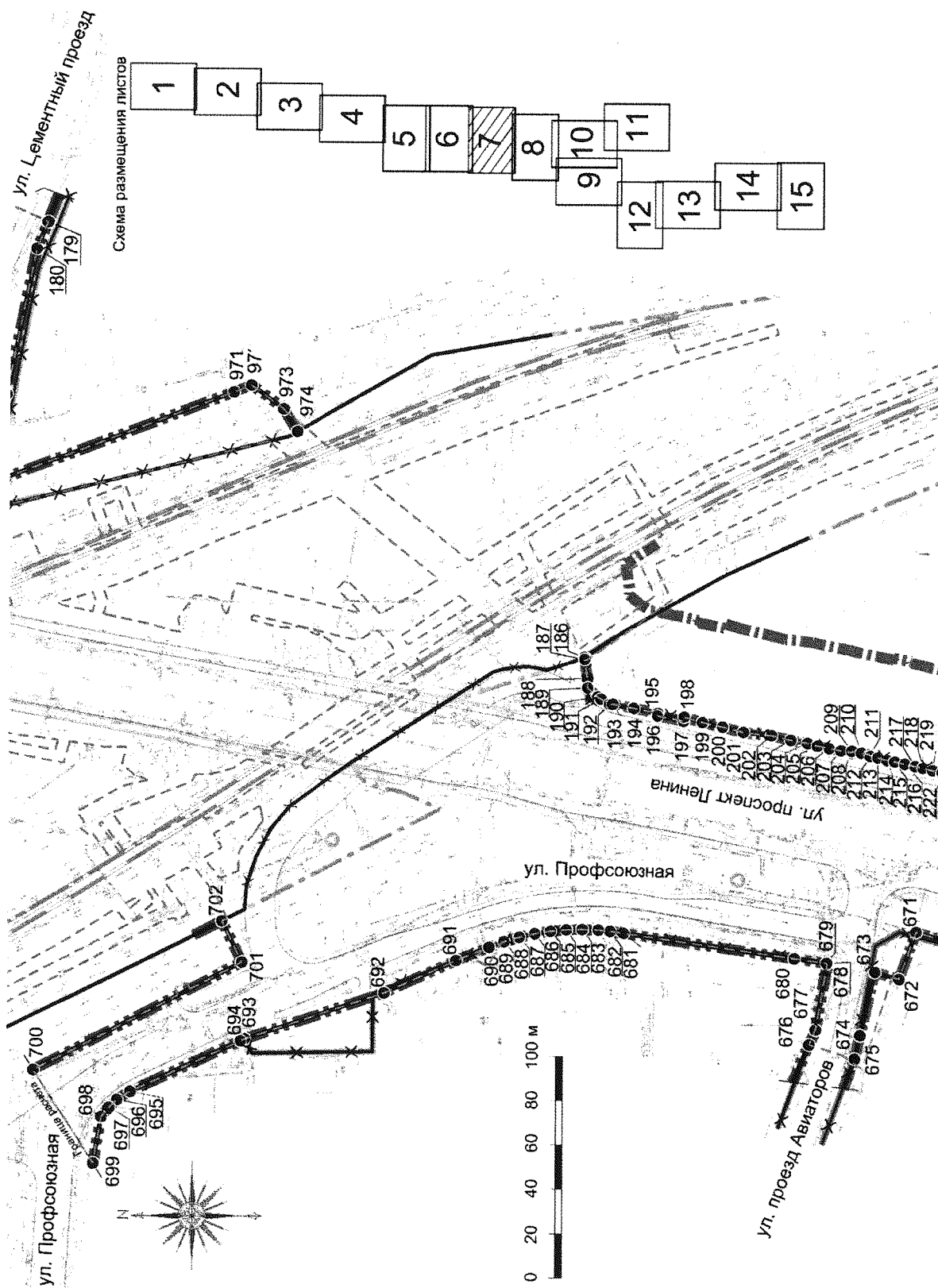


Проект планировки территории для реконструкции линейного объекта капитального строительства – автомобильной дороги «Подход к городу Подольску» (км 0,0 – км 7,0) в Городском округе Подольск Московской области

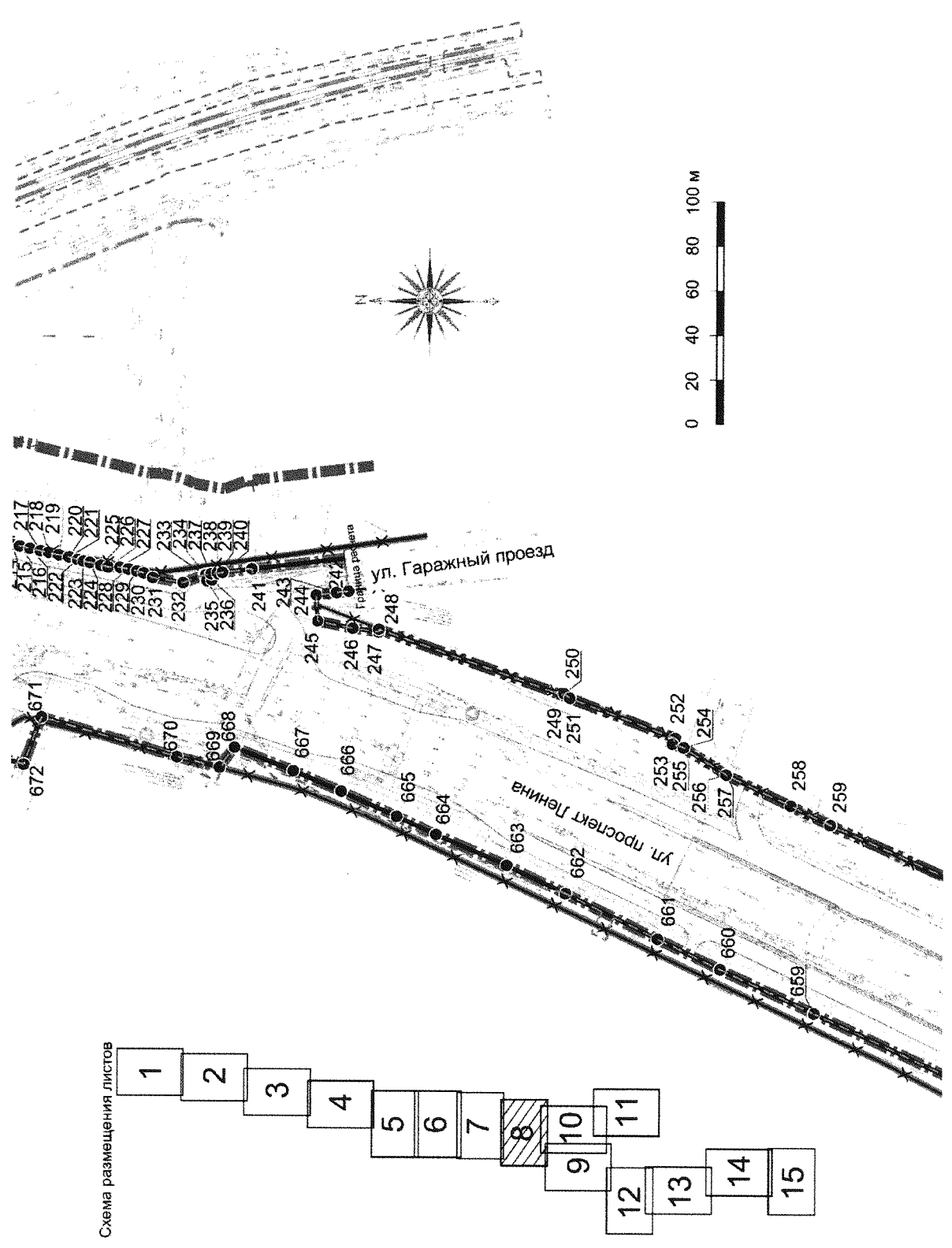
Чертеж красных линий



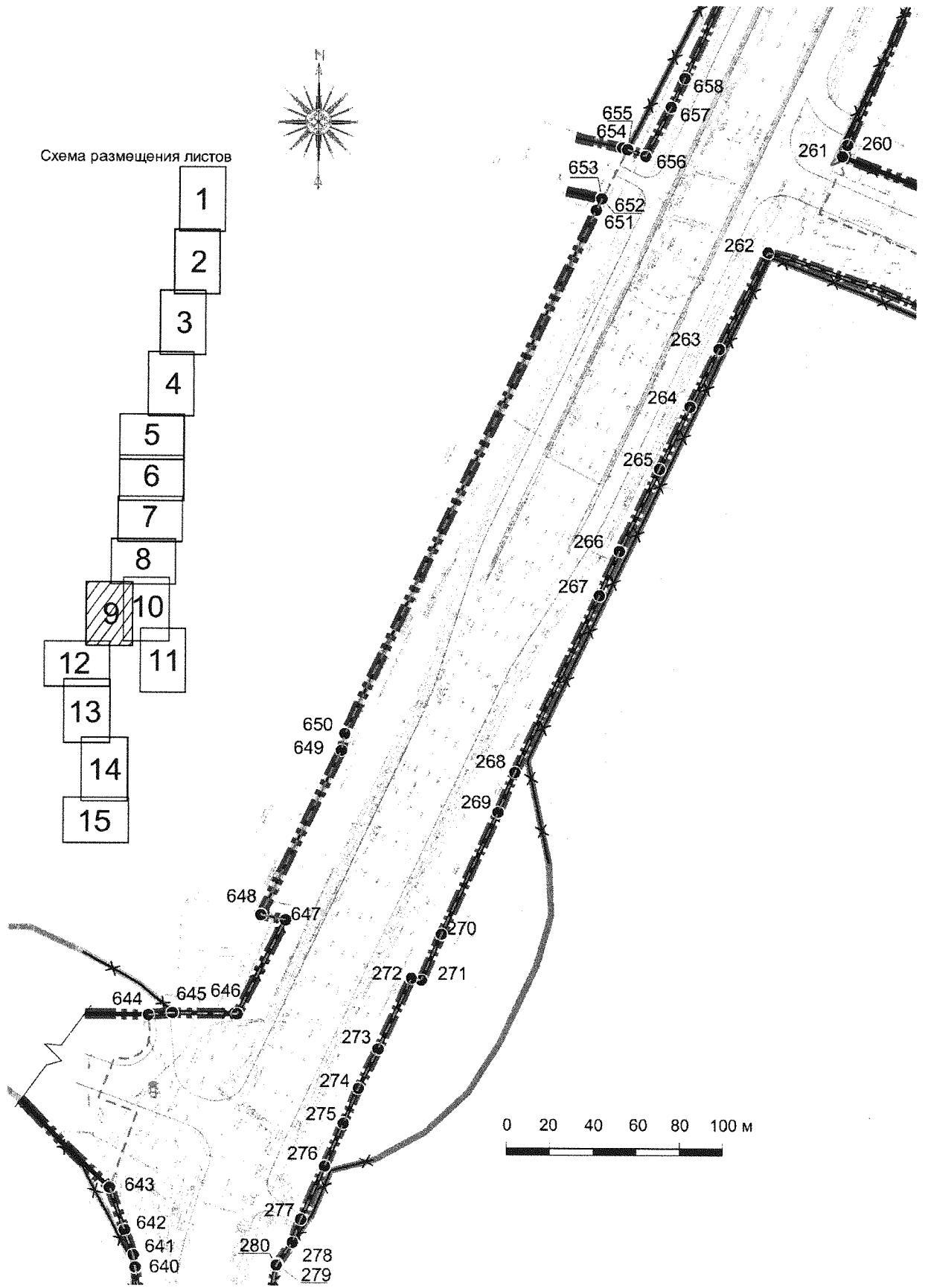
Проект планировки территории для реконструкции линейного объекта капитального строительства – автомобильной дороги «Подход к городу Подольску» (км 0,0 – км 7,0) в Городском округе Подольск Московской области
Чертеж красных линий



Проект планировки территории для реконструкции линейного объекта капитального строительства – автомобильной дороги «Подход к городу Подольску» (км 0,0 – км 7,0) в Городском округе Подольск Московской области
Чертеж красных линий



Проект планировки территории для реконструкции линейного объекта капитального строительства – автомобильной дороги «Подход к городу Подольску» (км 0,0 – км 7,0) в Городском округе Подольск Московской области
Чертеж красных линий



**Проект планировки территории для реконструкции линейного объекта капитального строительства – автомобильной дороги «Подход к городу Подольску» (км 0,0 – км 7,0) в Городском округе Подольск Московской области
Чертеж красных линий**

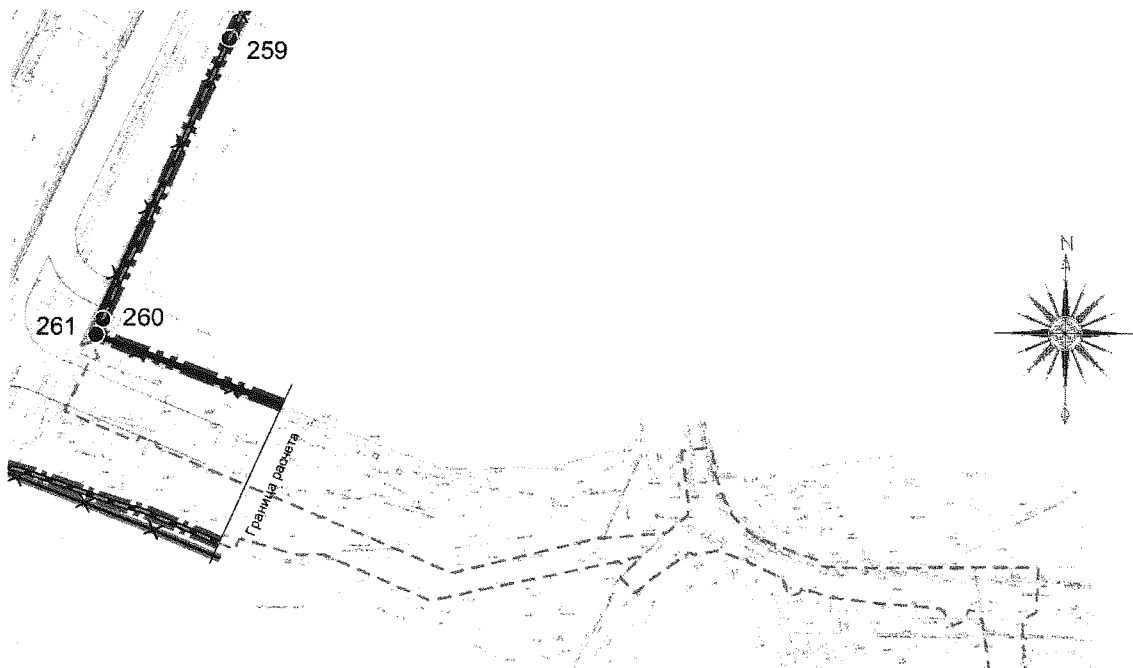


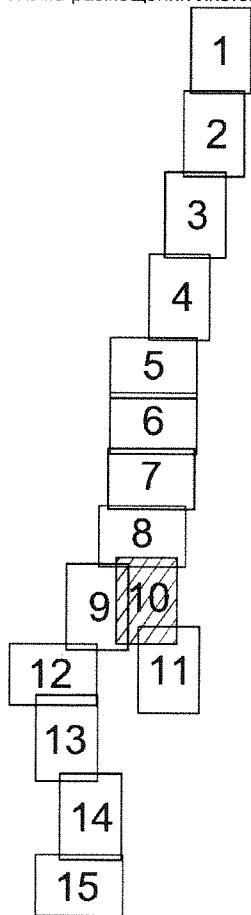


Схема размещения листов



**Проект планировки территории для реконструкции линейного объекта капитального строительства – автомобильной дороги «Подход к городу Подольску» (км 0,0 – км 7,0) в Городском округе Подольск Московской области
Чертеж красных линий**

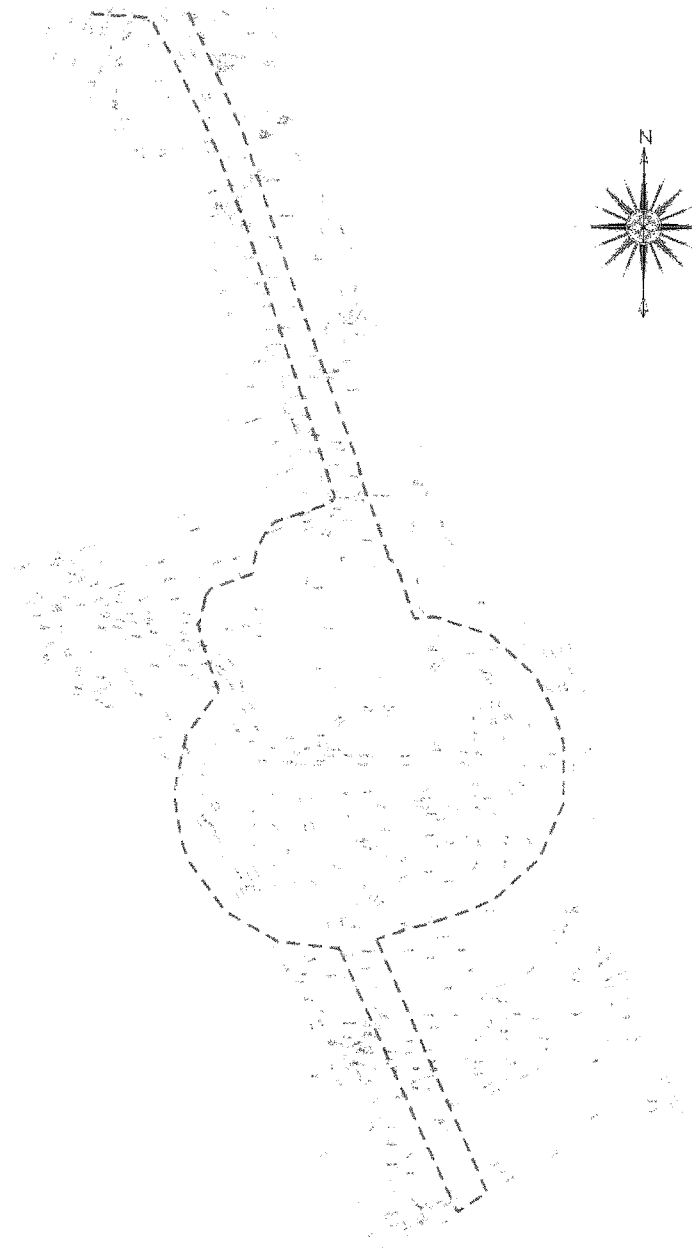

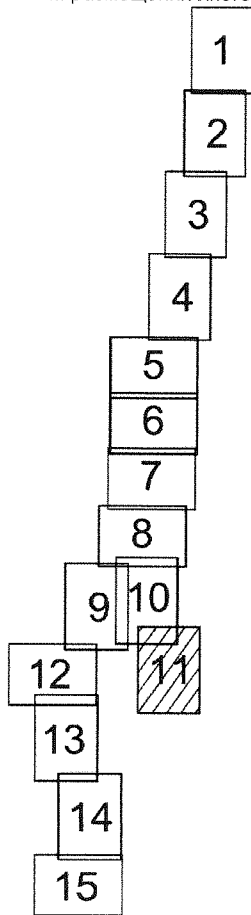
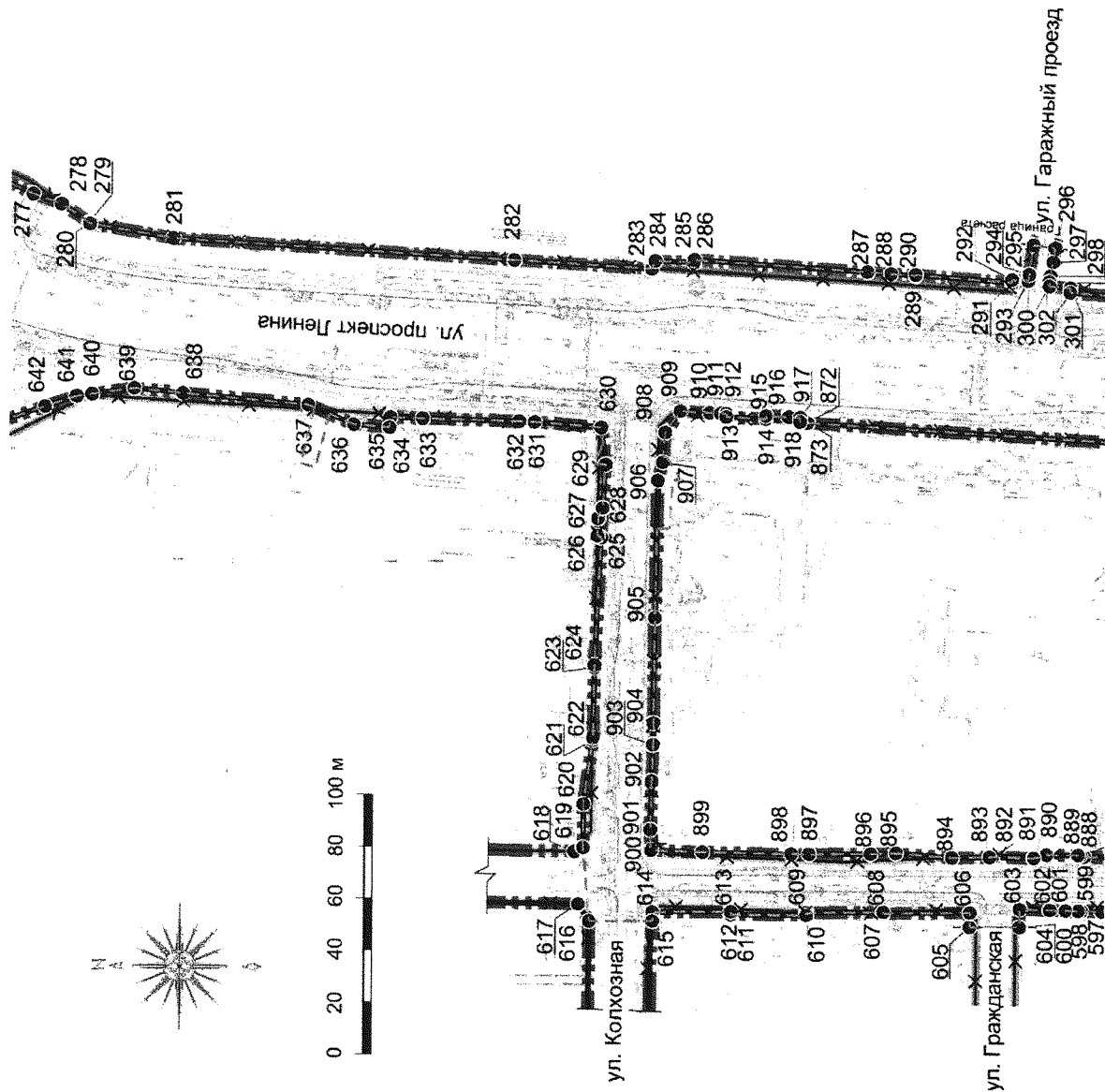
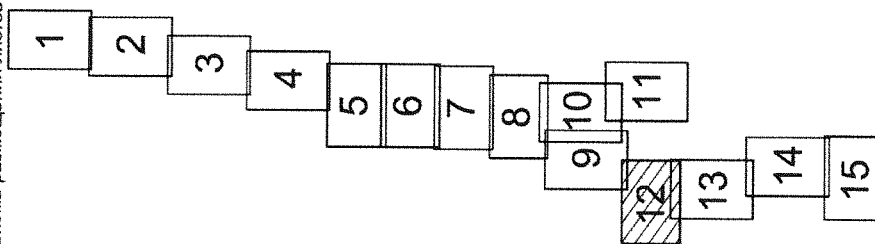


Схема размещения листов

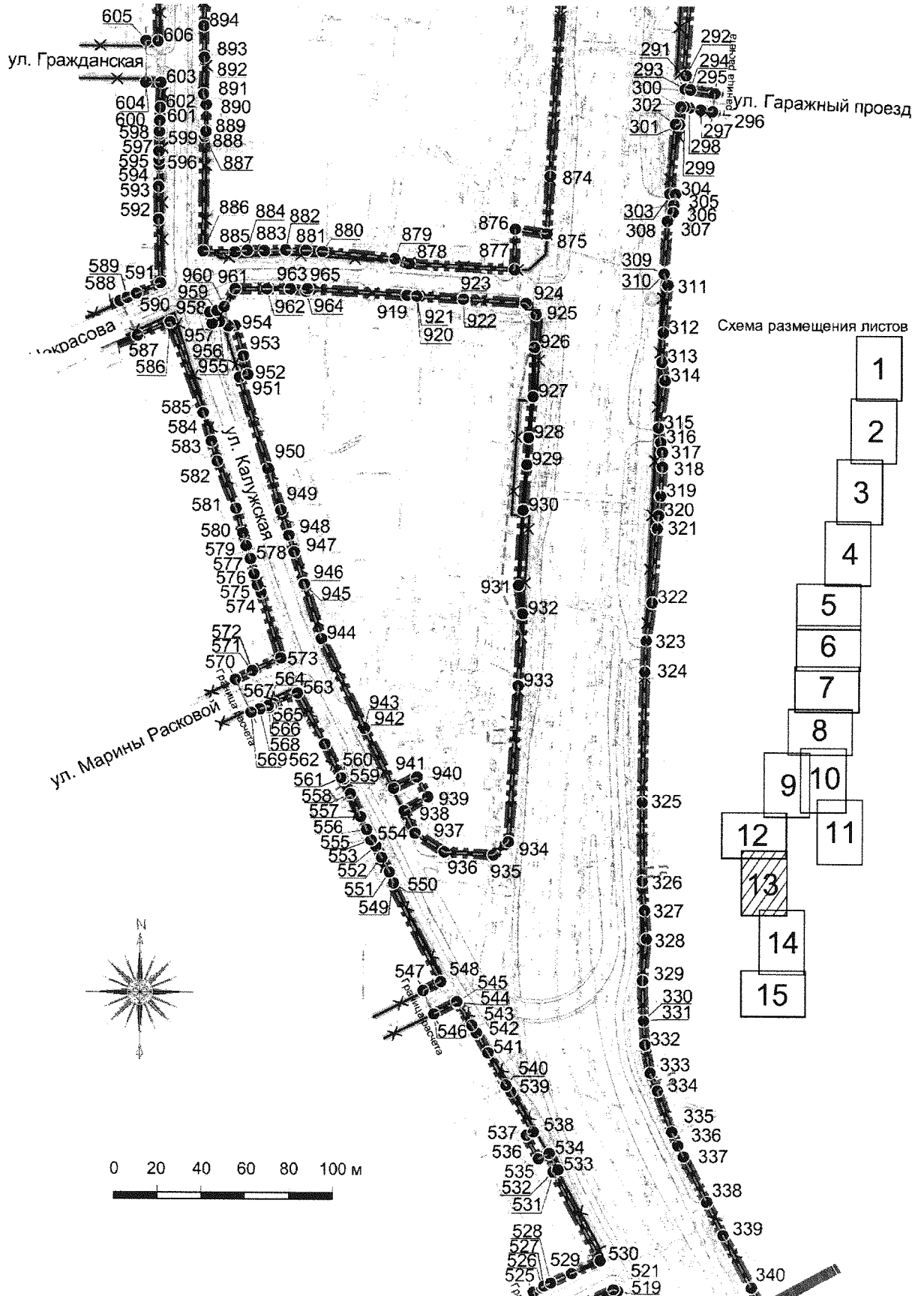


Проект планировки территории для реконструкции линейного объекта капитального строительства – автомобильной дороги «Подход к городу Подольску» (км 0,0 – км 7,0) в Городском округе Подольск Московской области
Чертеж красных линий

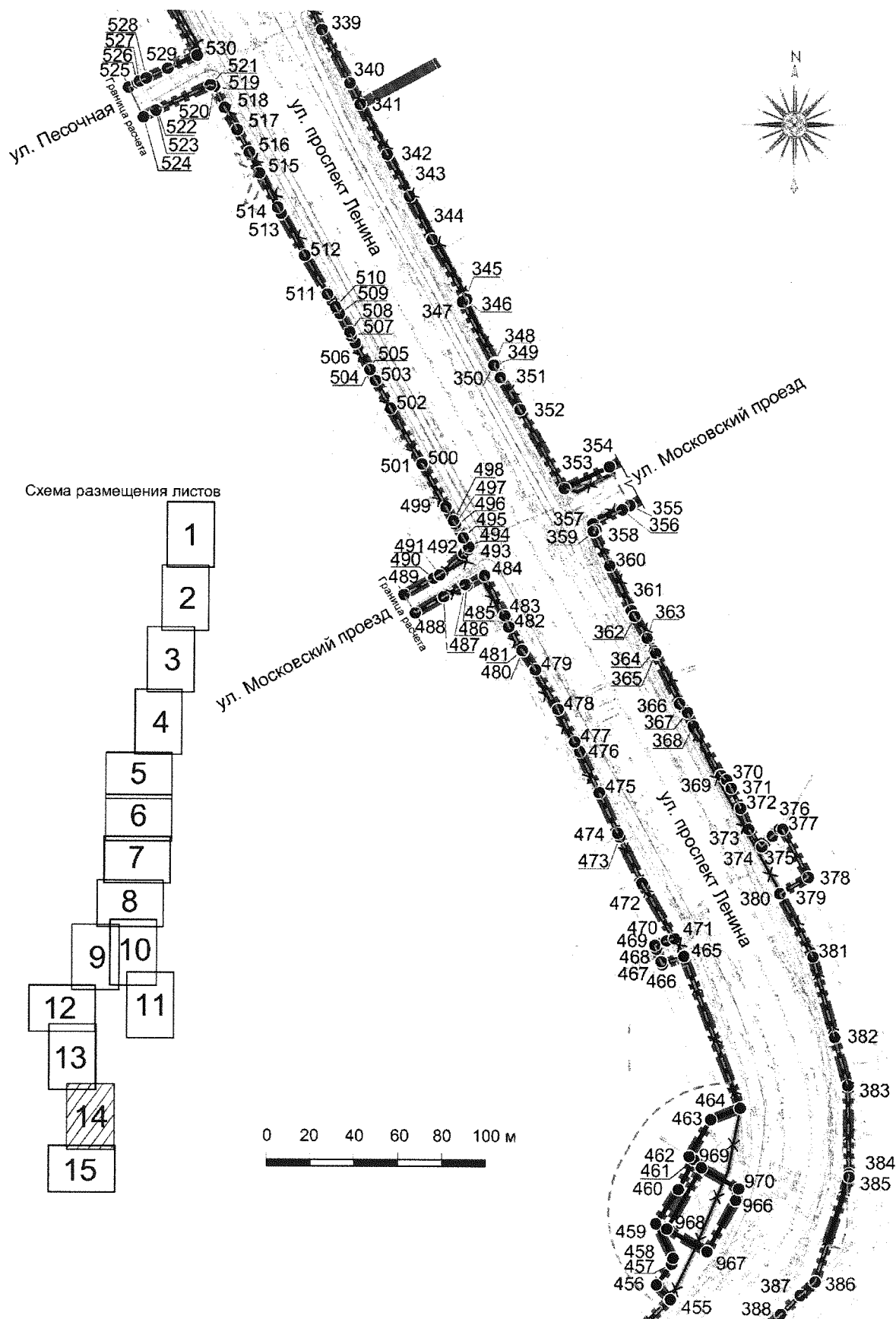
Схема размещения листов



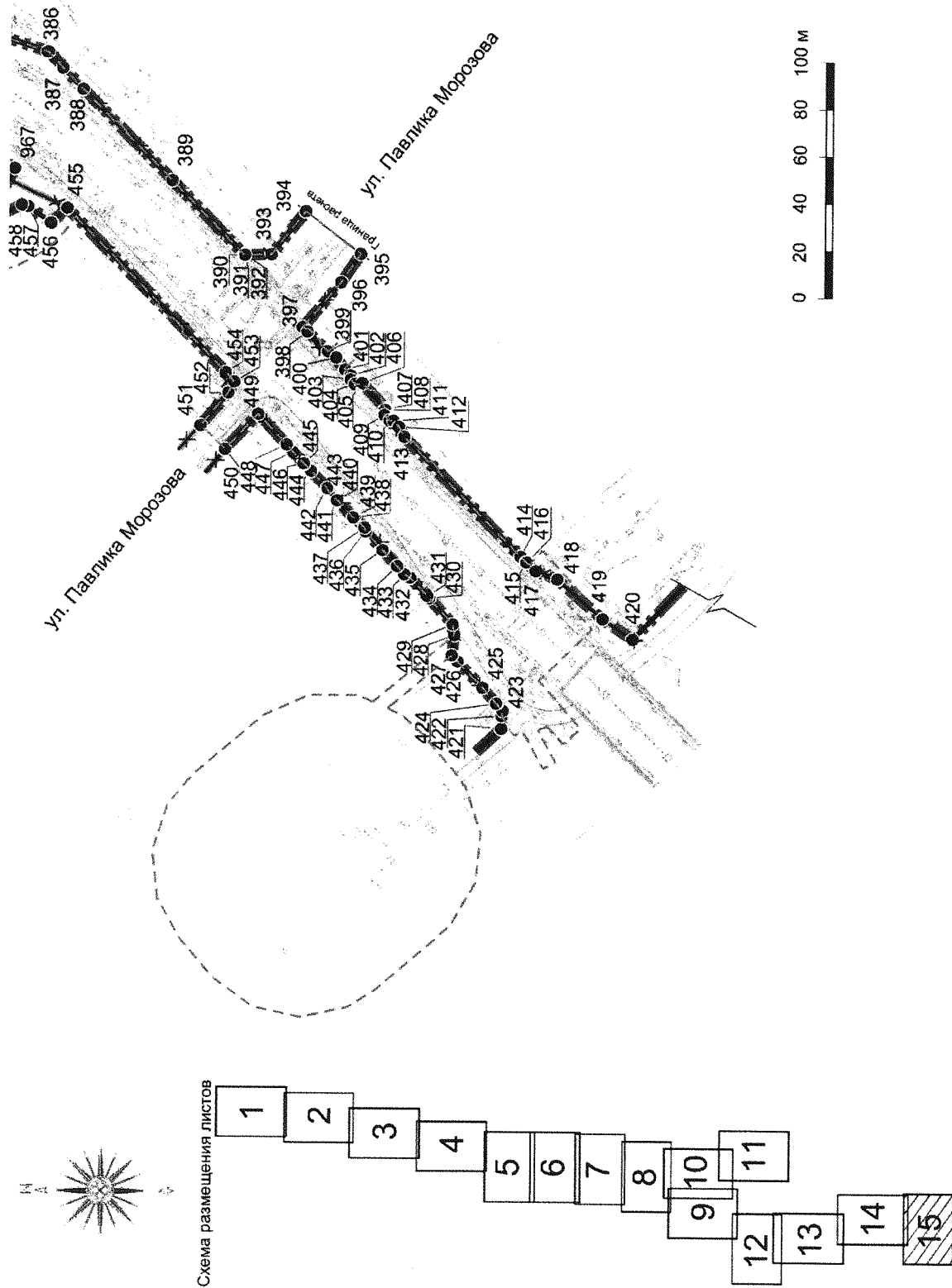
Проект планировки территории для реконструкции линейного объекта капитального строительства – автомобильной дороги «Подход к городу Подольску» (км 0,0 – км 7,0) в Городском округе Подольск Московской области
Чертеж красных линий



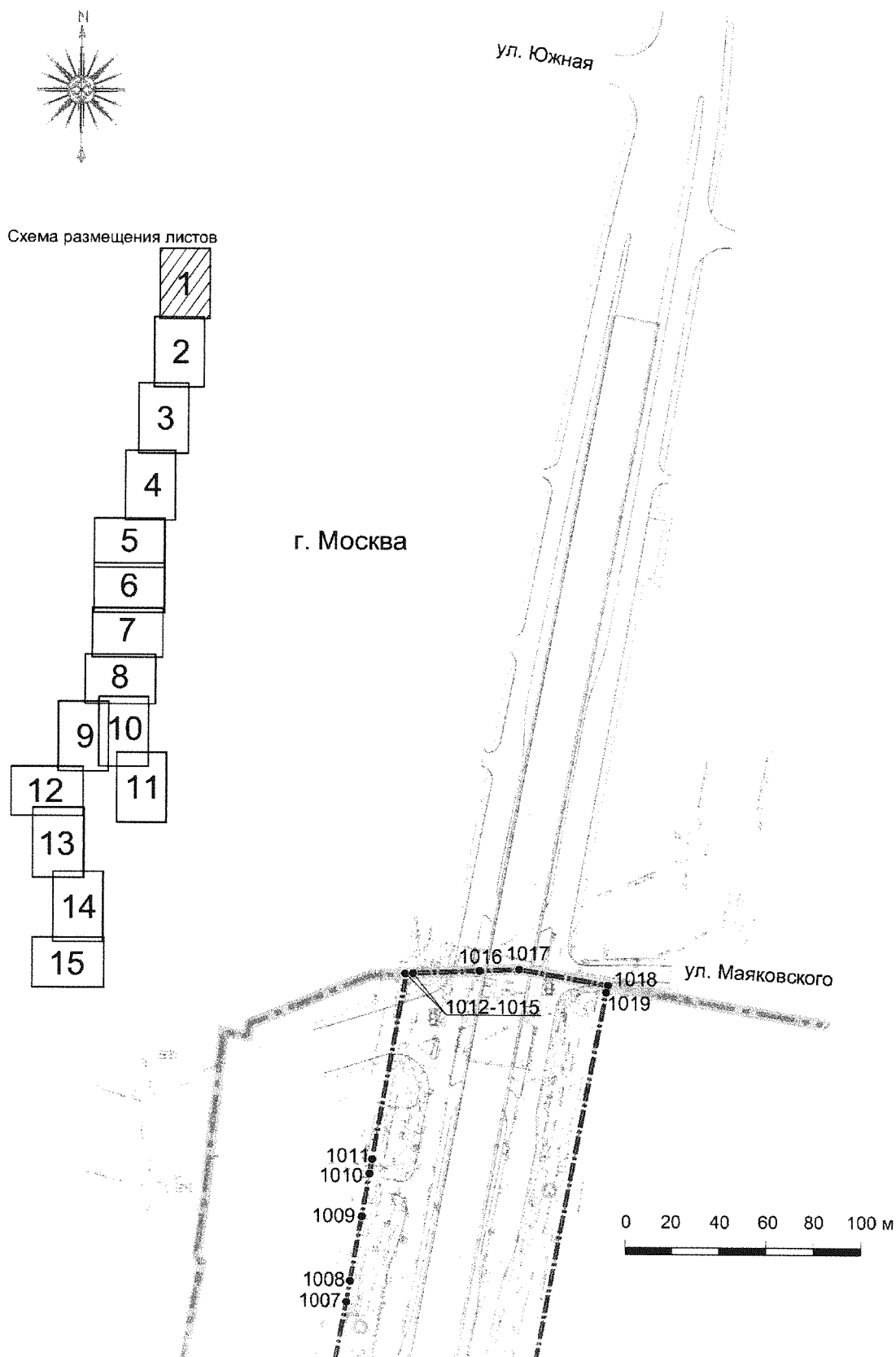
Проект планировки территории для реконструкции линейного объекта капитального строительства – автомобильной дороги «Подход к городу Подольску» (км 0,0 – км 7,0) в Городском округе Подольск Московской области
Чертеж красных линий



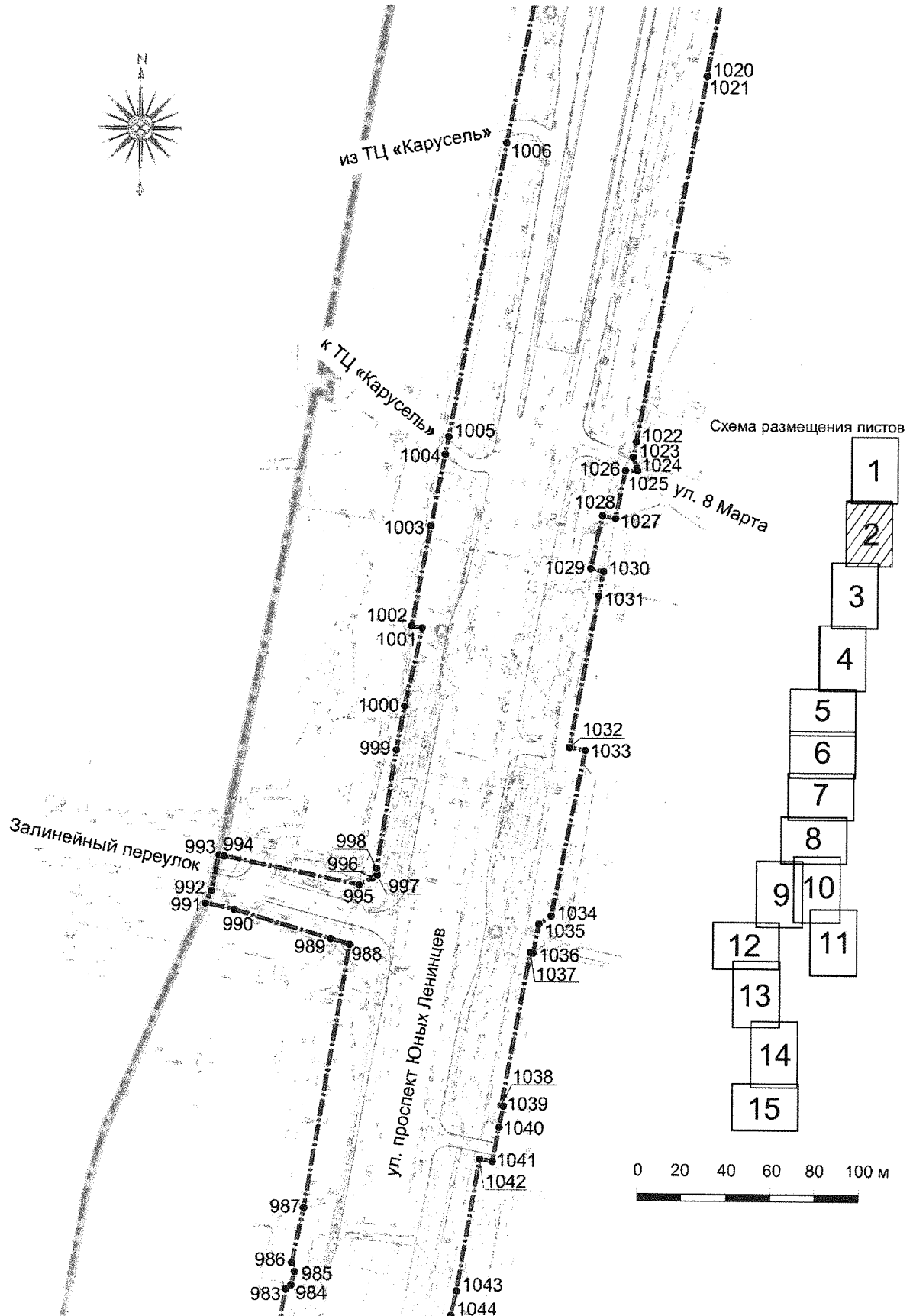
Проект планировки территории для реконструкции линейного объекта капитального строительства – автомобильной дороги «Подход к городу Подольску» (км 0,0 – км 7,0) в Городском округе Подольск Московской области
Чертеж красных линий



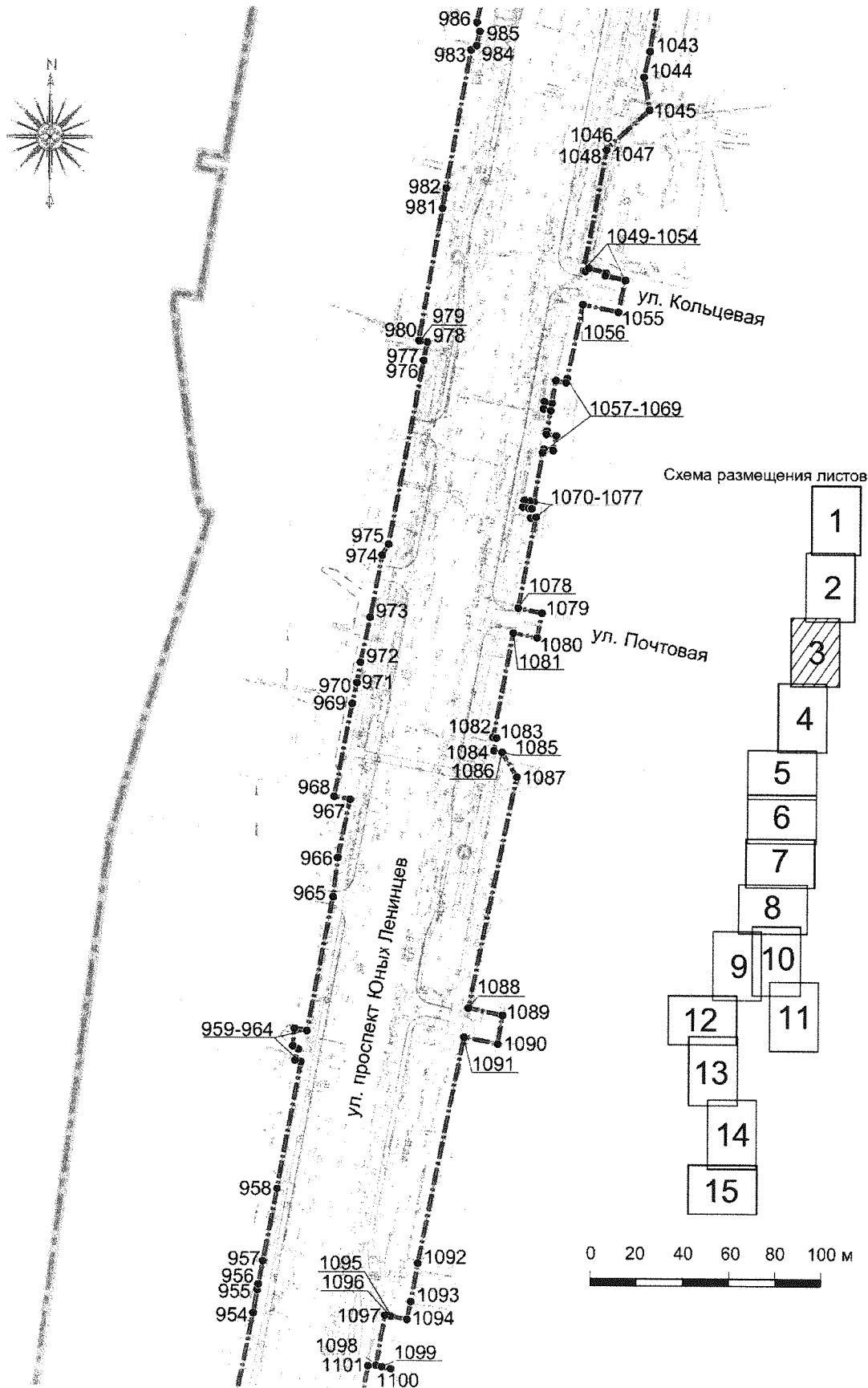
Проект планировки территории для реконструкции линейного объекта капитального строительства – автомобильной дороги «Подход к городу Подольску» (км 0,0 – км 7,0)
в Городском округе Подольск Московской области
Чертеж границ зон планируемого размещения линейных объектов



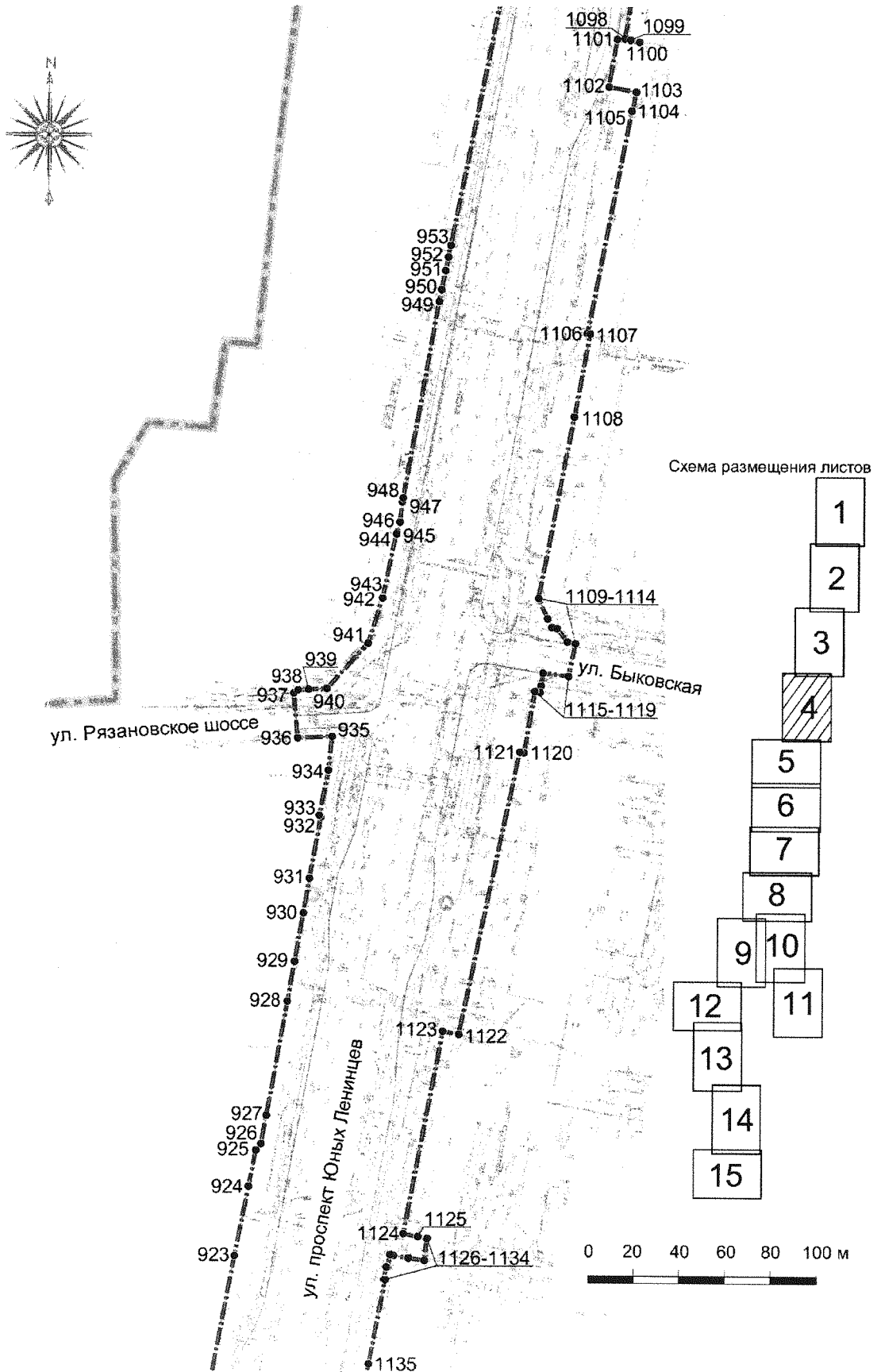
Проект планировки территории для реконструкции линейного объекта капитального строительства – автомобильной дороги «Подход к городу Подольску» (км 0,0 – км 7,0)
в Городском округе Подольск Московской области
Чертеж границ зон планируемого размещения линейных объектов



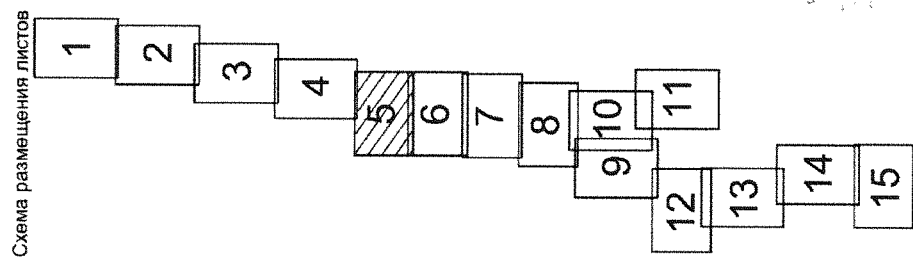
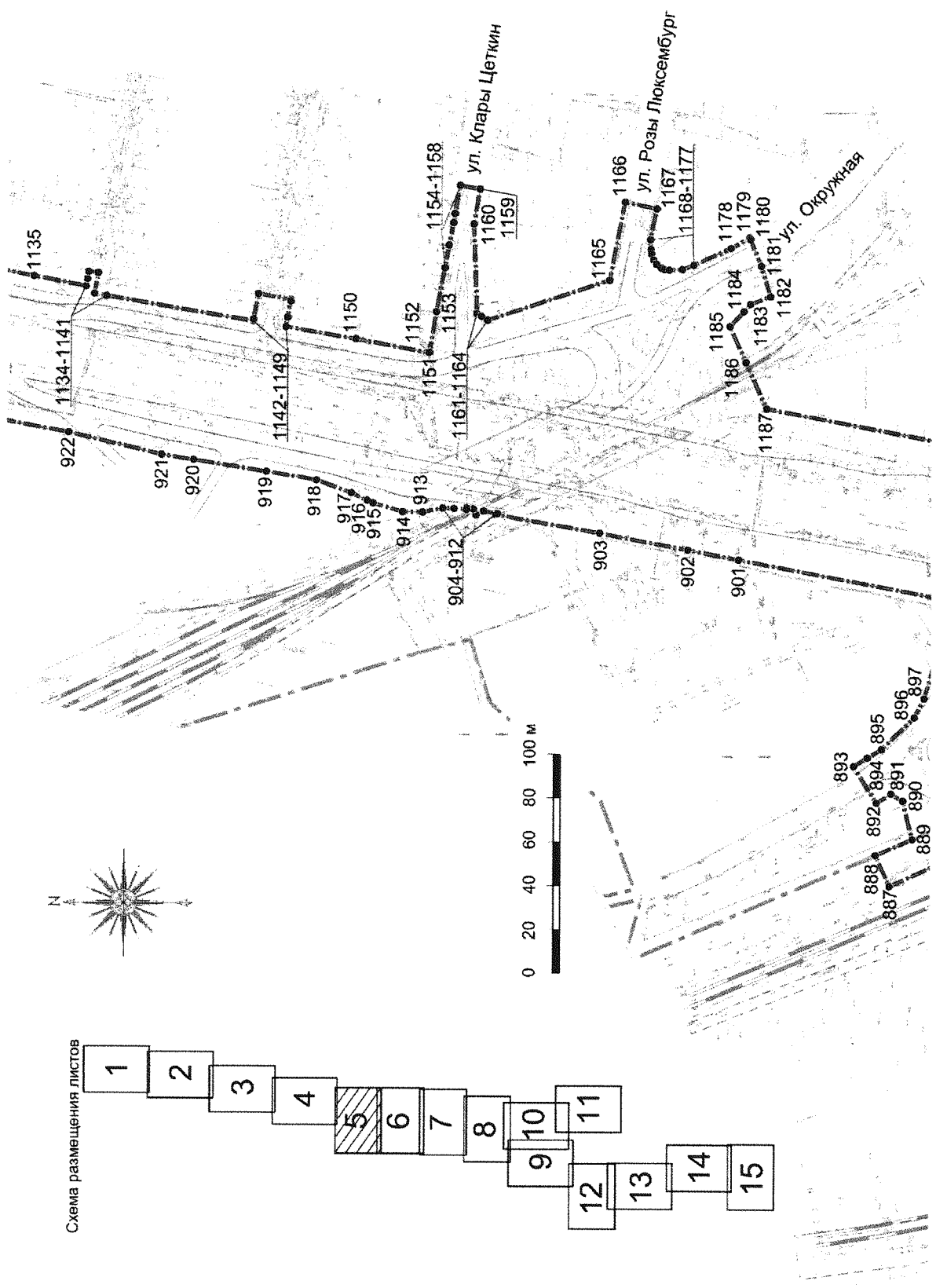
Проект планировки территории для реконструкции линейного объекта капитального строительства – автомобильной дороги «Подход к городу Подольску» (км 0,0 – км 7,0) в Городском округе Подольск Московской области
Чертеж границ зон планируемого размещения линейных объектов



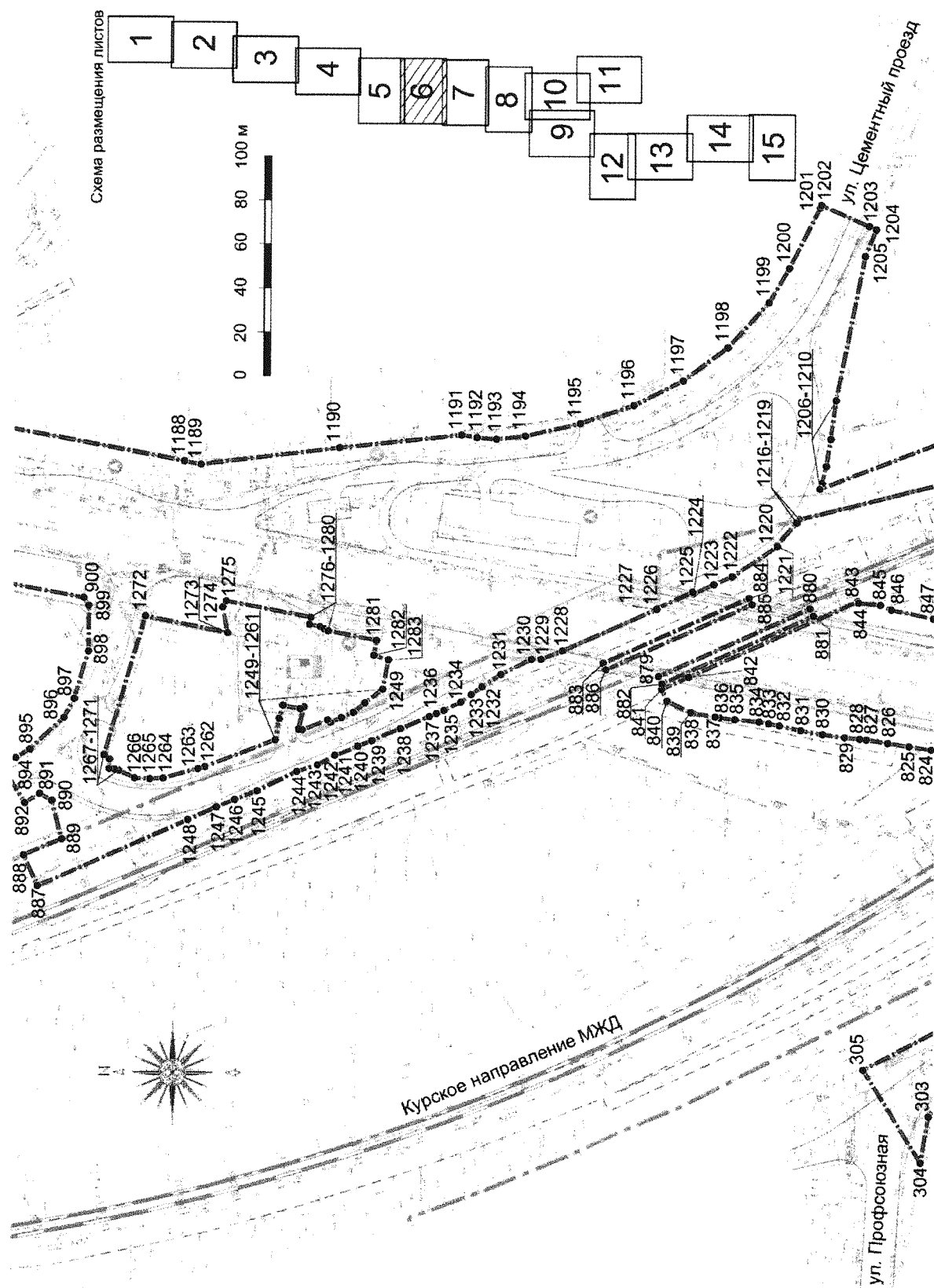
Проект планировки территории для реконструкции линейного объекта капитального строительства – автомобильной дороги «Подход к городу Подольску» (км 0,0 – км 7,0) в Городском округе Подольск Московской области
Чертеж границ зон планируемого размещения линейных объектов



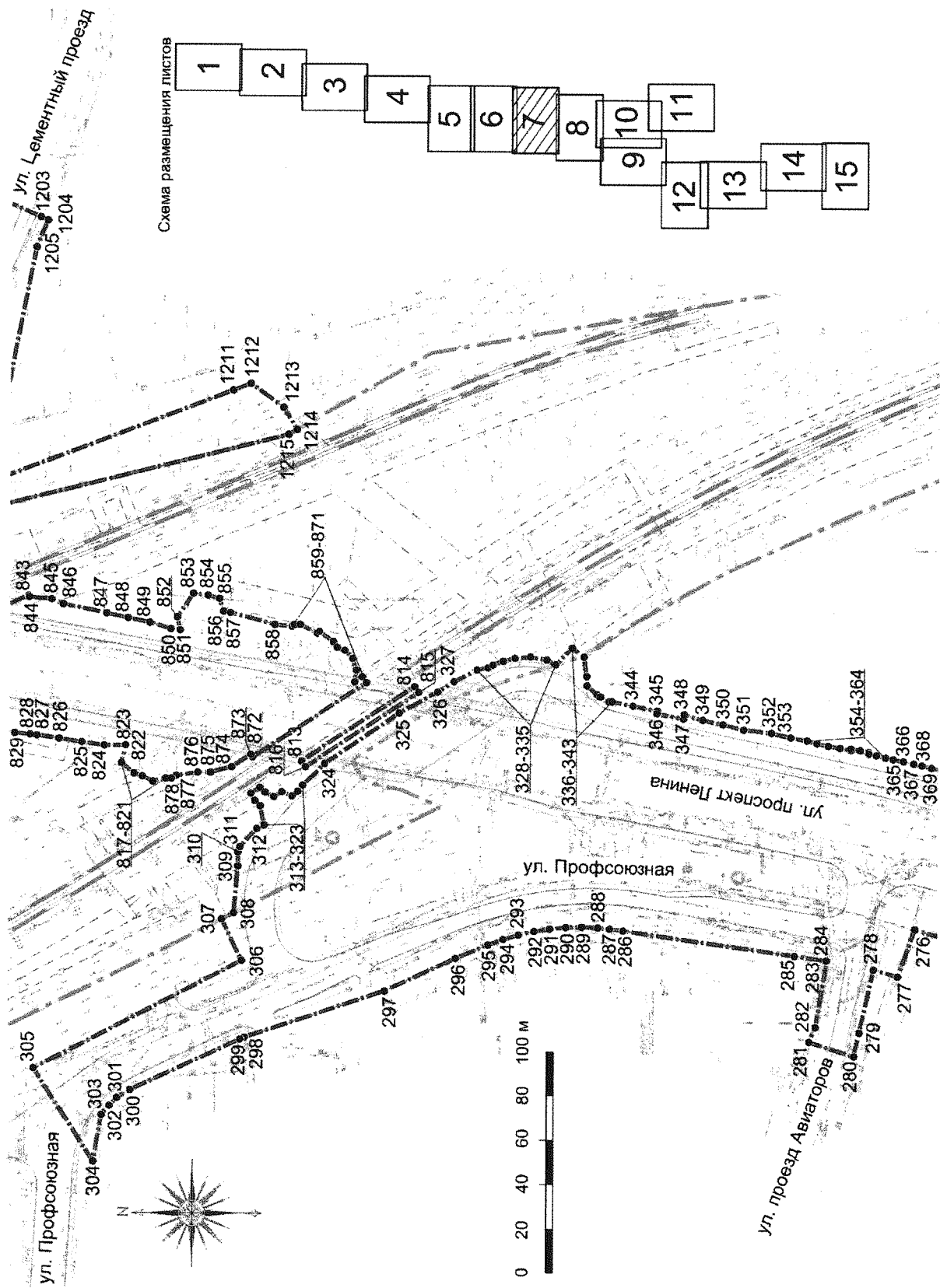
Проект планировки территории для реконструкции линейного объекта капитального строительства – автомобильной дороги «Подход к городу Подольску» (км 0,0 – км 7,0) в Городском округе Подольск Московской области
Чертеж границ зон планируемого размещения линейных объектов



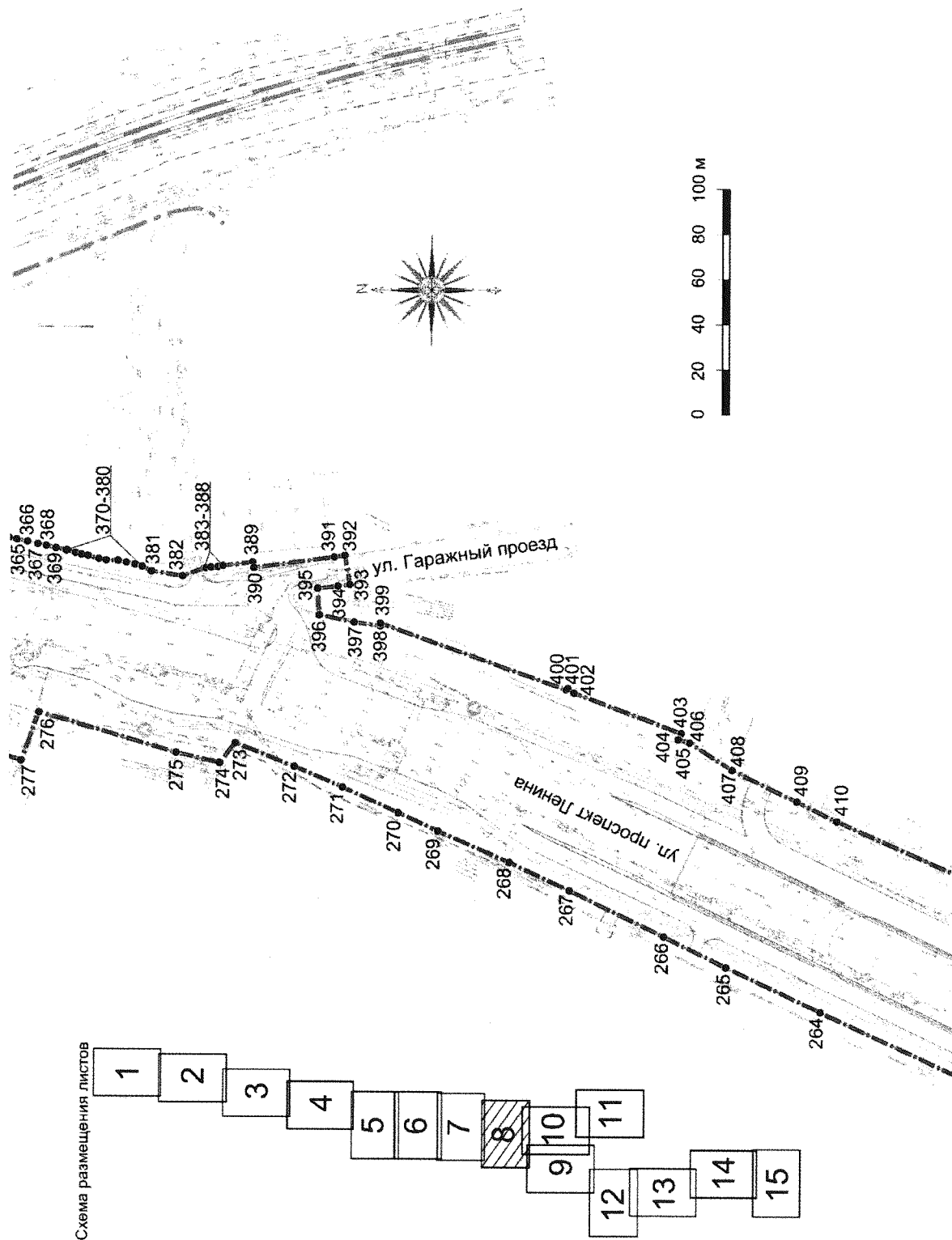
Проект планировки территории для реконструкции линейного объекта капитального строительства – автомобильной дороги «Подход к городу Подольску» (км 0,0 – км 7,0) в Городском округе Подольск Московской области
Чертеж границ зон планируемого размещения линейных объектов



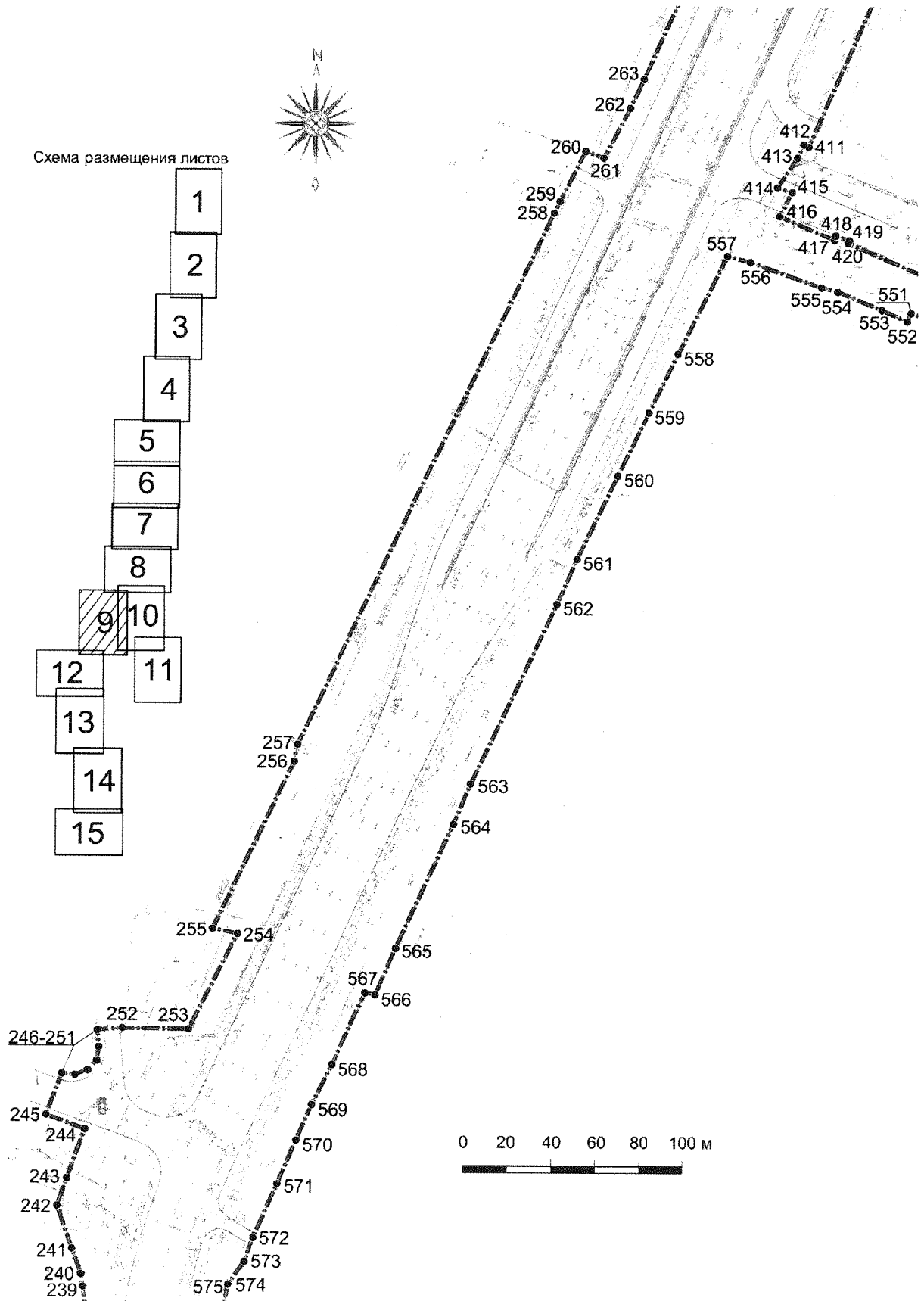
Проект планировки территории для реконструкции линейного объекта капитального строительства – автомобильной дороги «Подход к городу Подольску» (км 0,0 – км 7,0) в Городском округе Подольск Московской области
Чертеж границ зон планируемого размещения линейных объектов



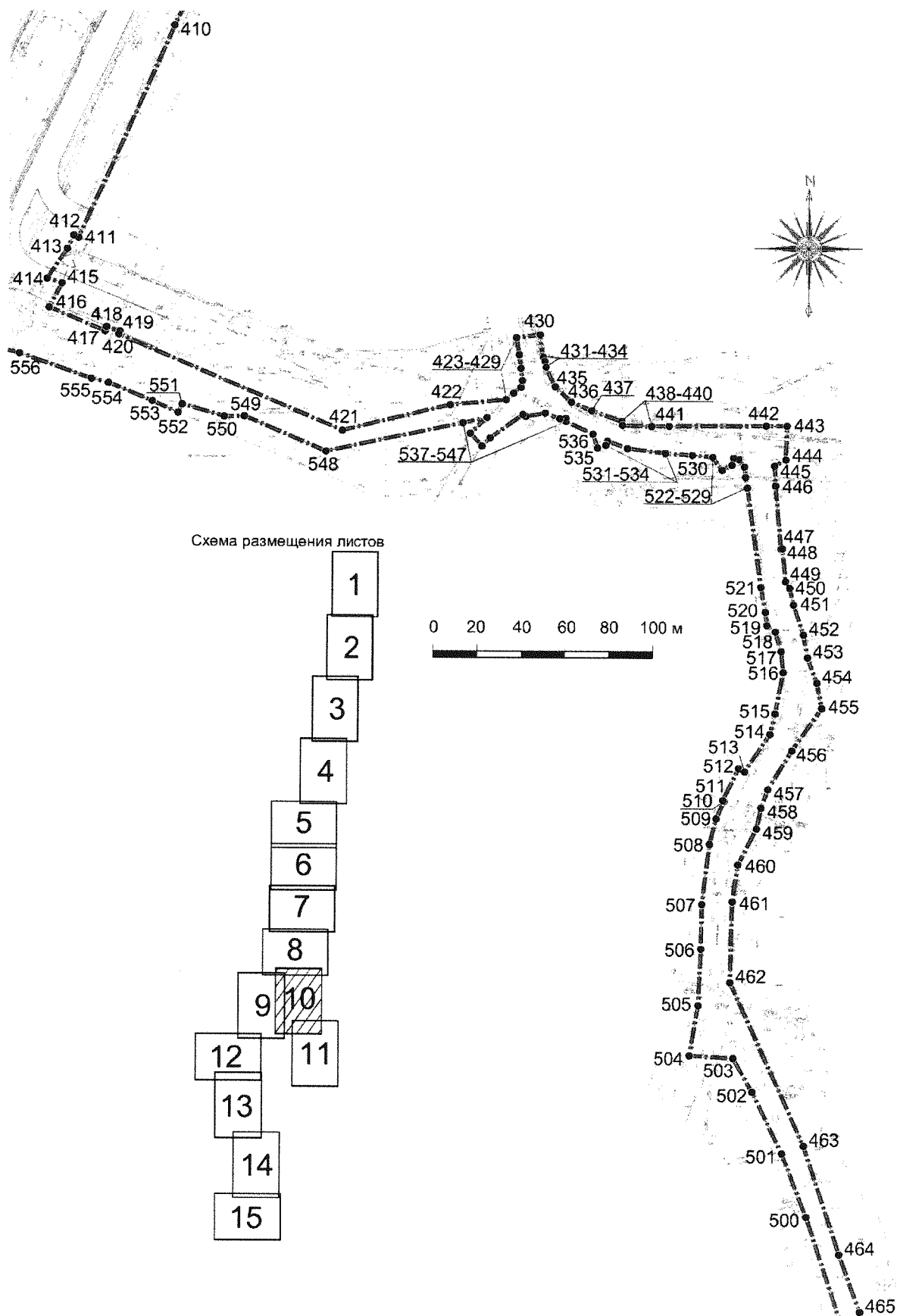
Проект планировки территории для реконструкции линейного объекта капитального строительства – автомобильной дороги «Подход к городу Подольску» (км 0,0 – км 7,0) в Городском округе Подольск Московской области
Чертеж границ зон планируемого размещения линейных объектов



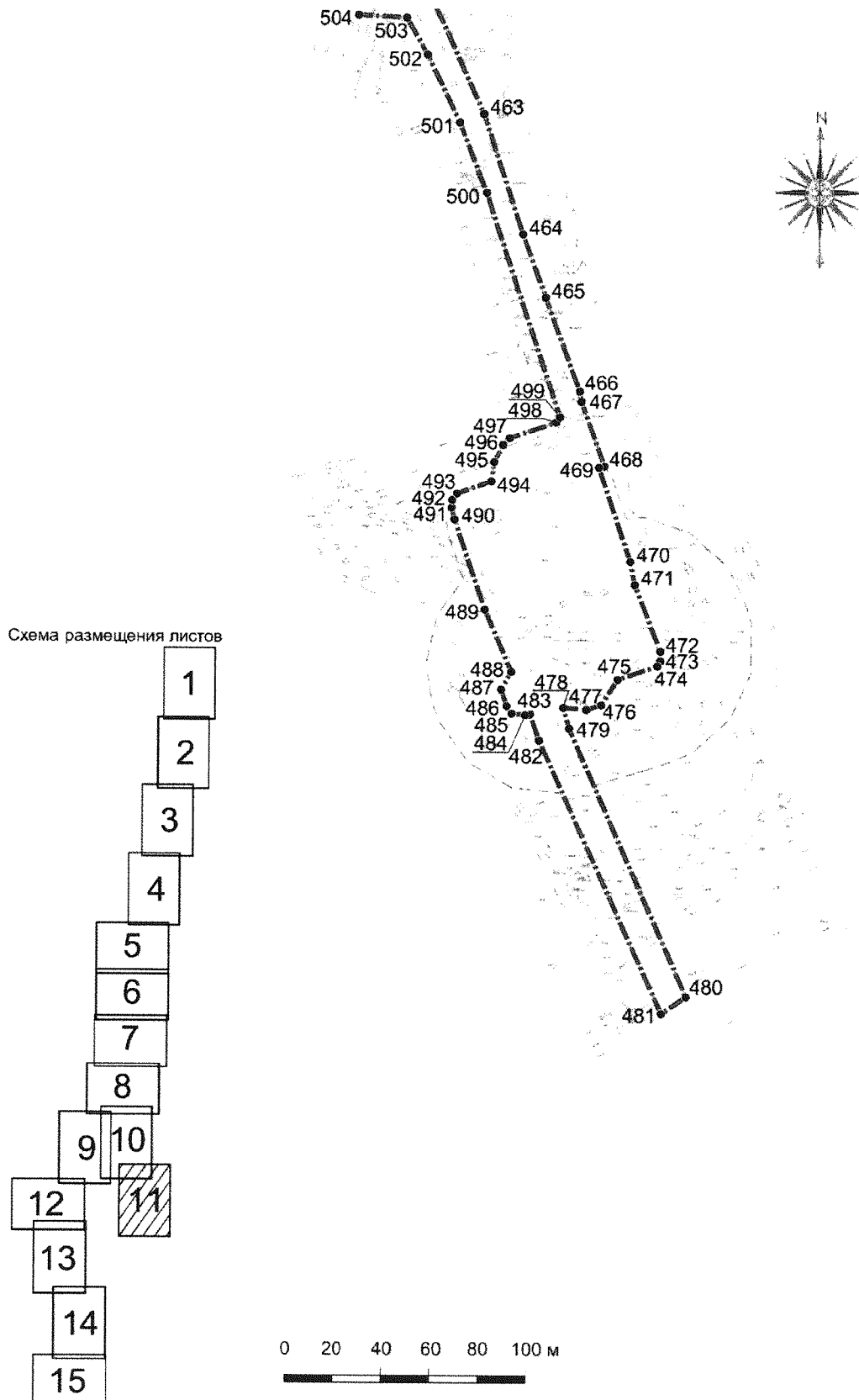
Проект планировки территории для реконструкции линейного объекта капитального строительства – автомобильной дороги «Подход к городу Подольску» (км 0,0 – км 7,0) в Городском округе Подольск Московской области
 Чертеж границ зон планируемого размещения линейных объектов



Проект планировки территории для реконструкции линейного объекта капитального строительства – автомобильной дороги «Подход к городу Подольску» (км 0,0 – км 7,0) в Городском округе Подольск Московской области
 Чертеж границ зон планируемого размещения линейных объектов



Проект планировки территории для реконструкции линейного объекта капитального строительства – автомобильной дороги «Подход к городу Подольску» (км 0,0 – км 7,0) в Городском округе Подольск Московской области
Чертеж границ зон планируемого размещения линейных объектов



Проект планировки территории для реконструкции линейного объекта капитального строительства – автомобильной дороги «Подход к городу Подольску» (км 0,0 – км 7,0) в Городском округе Подольск Московской области

Чертеж границ зон планируемого размещения линейных объектов

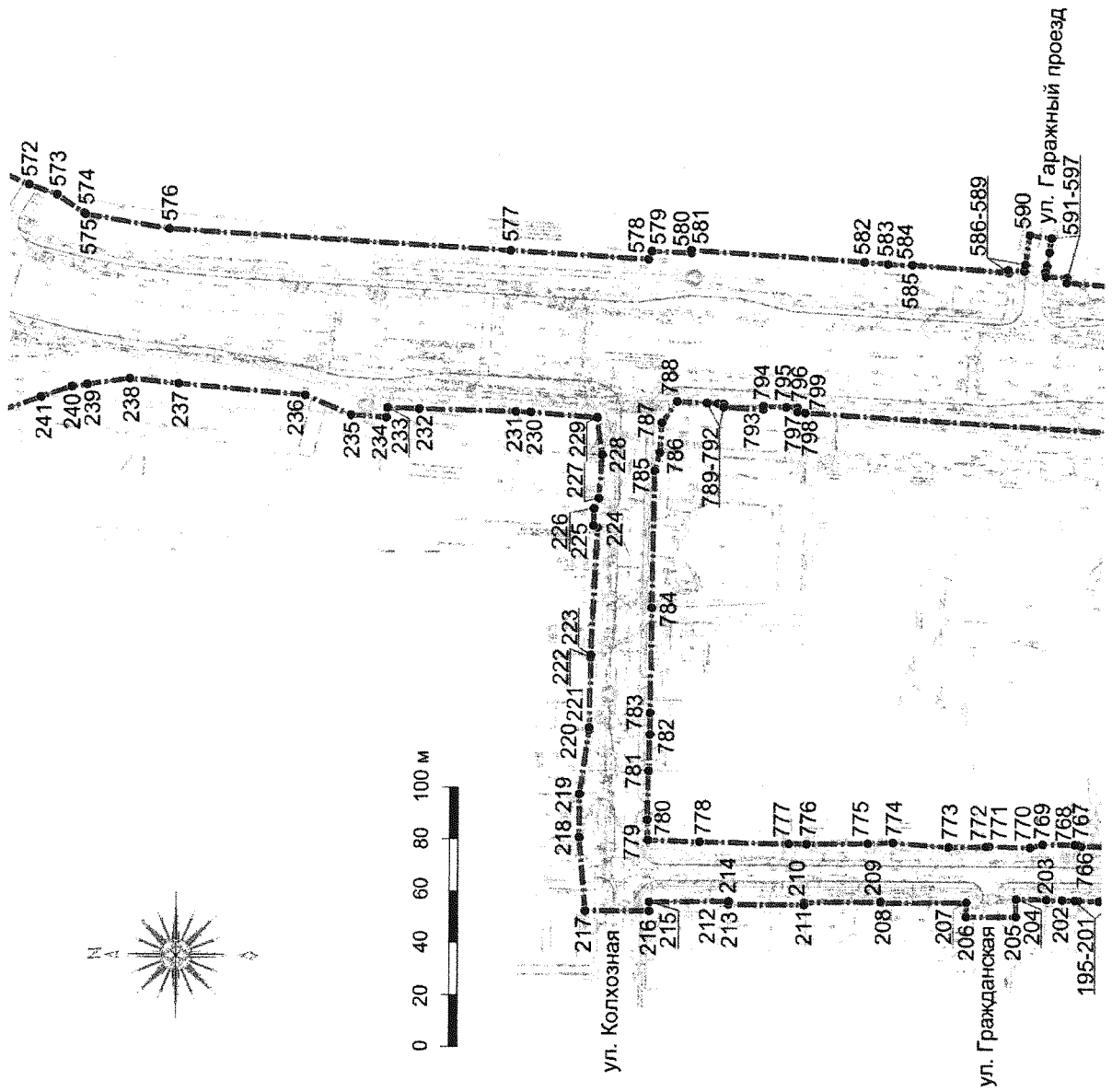
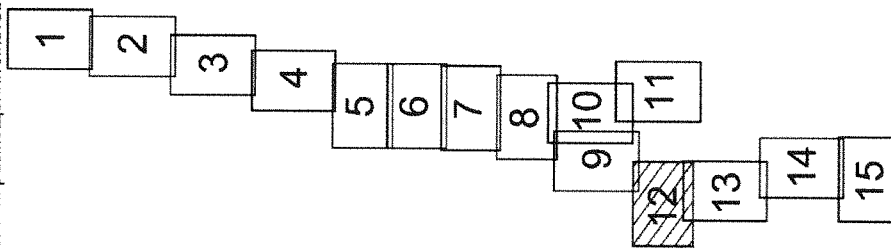


Схема размещения листов



Проект планировки территории для реконструкции линейного объекта капитального строительства – автомобильной дороги «Подход к городу Подольску» (км 0,0 – км 7,0) в Городском округе Подольск Московской области
Чертеж границ зон планируемого размещения линейных объектов

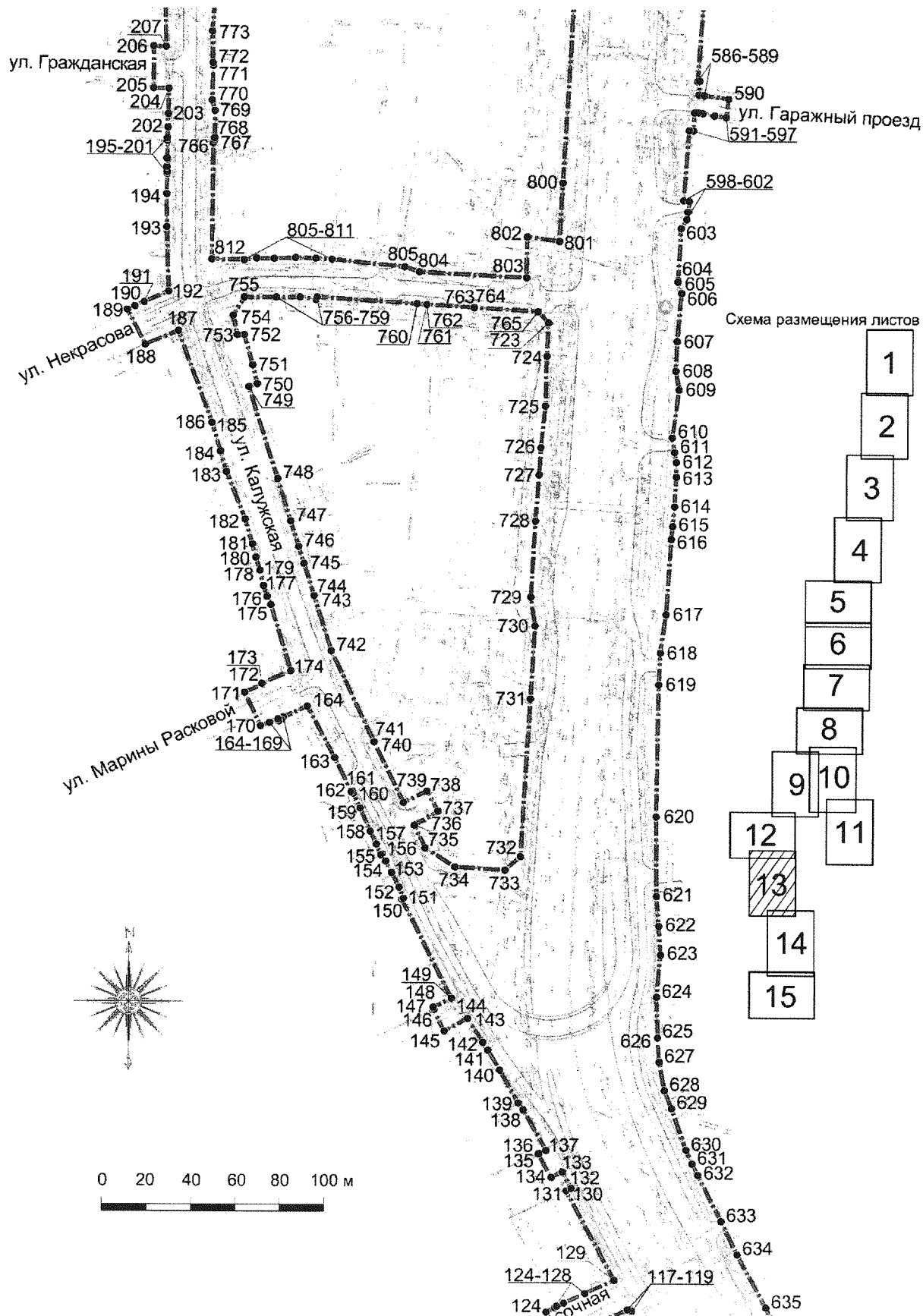
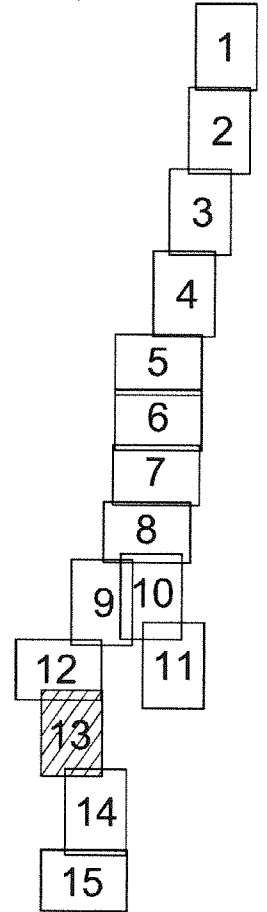
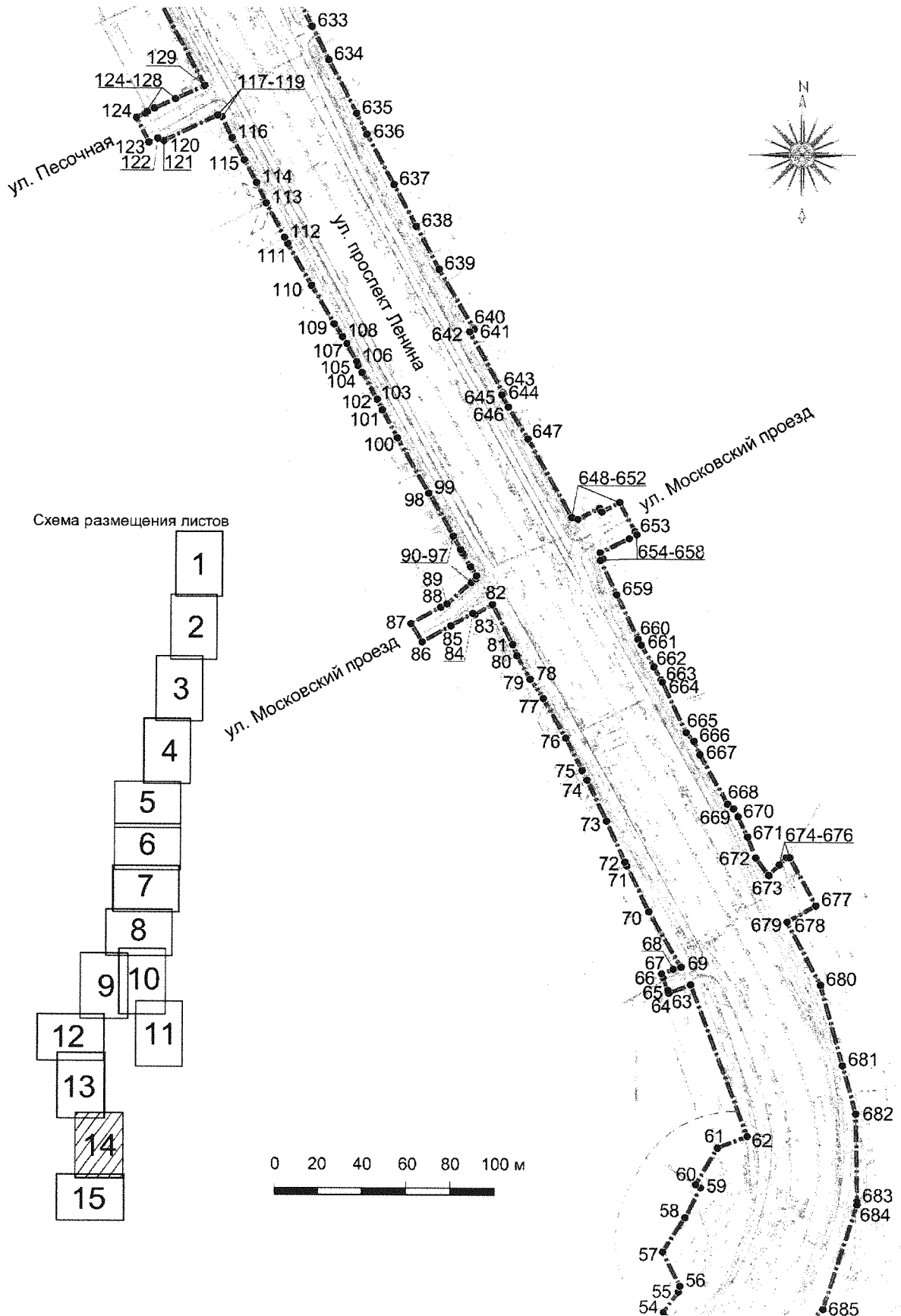


Схема размещения листов



Проект планировки территории для реконструкции линейного объекта капитального строительства – автомобильной дороги «Подход к городу Подольску» (км 0,0 – км 7,0) в Городском округе Подольск Московской области
Чертеж границ зон планируемого размещения линейных объектов



Проект планировки территории для реконструкции линейного объекта капитального строительства – автомобильной дороги «Подход к городу Подольску» (км 0,0 – км 7,0) в Городском округе Подольск Московской области

Чертеж границ зон планируемого размещения линейных объектов

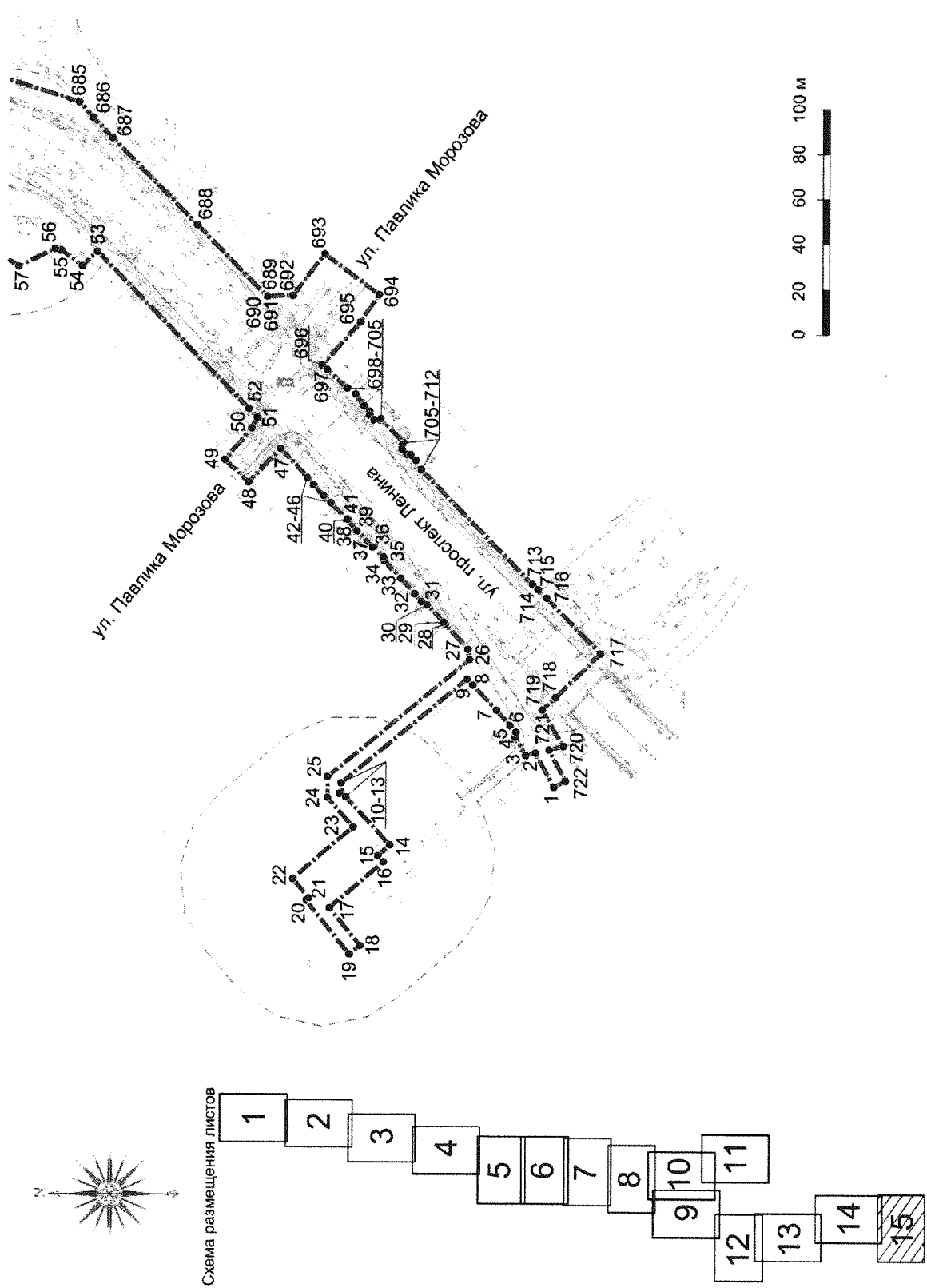
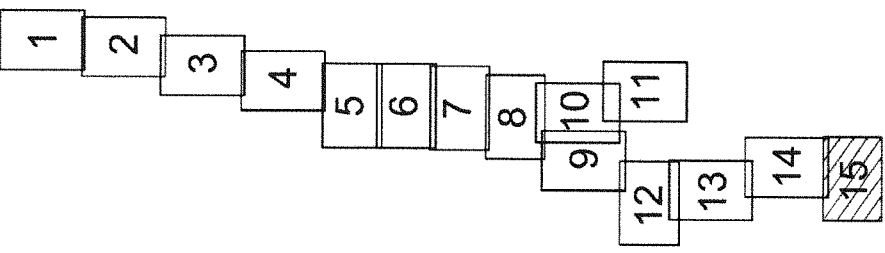
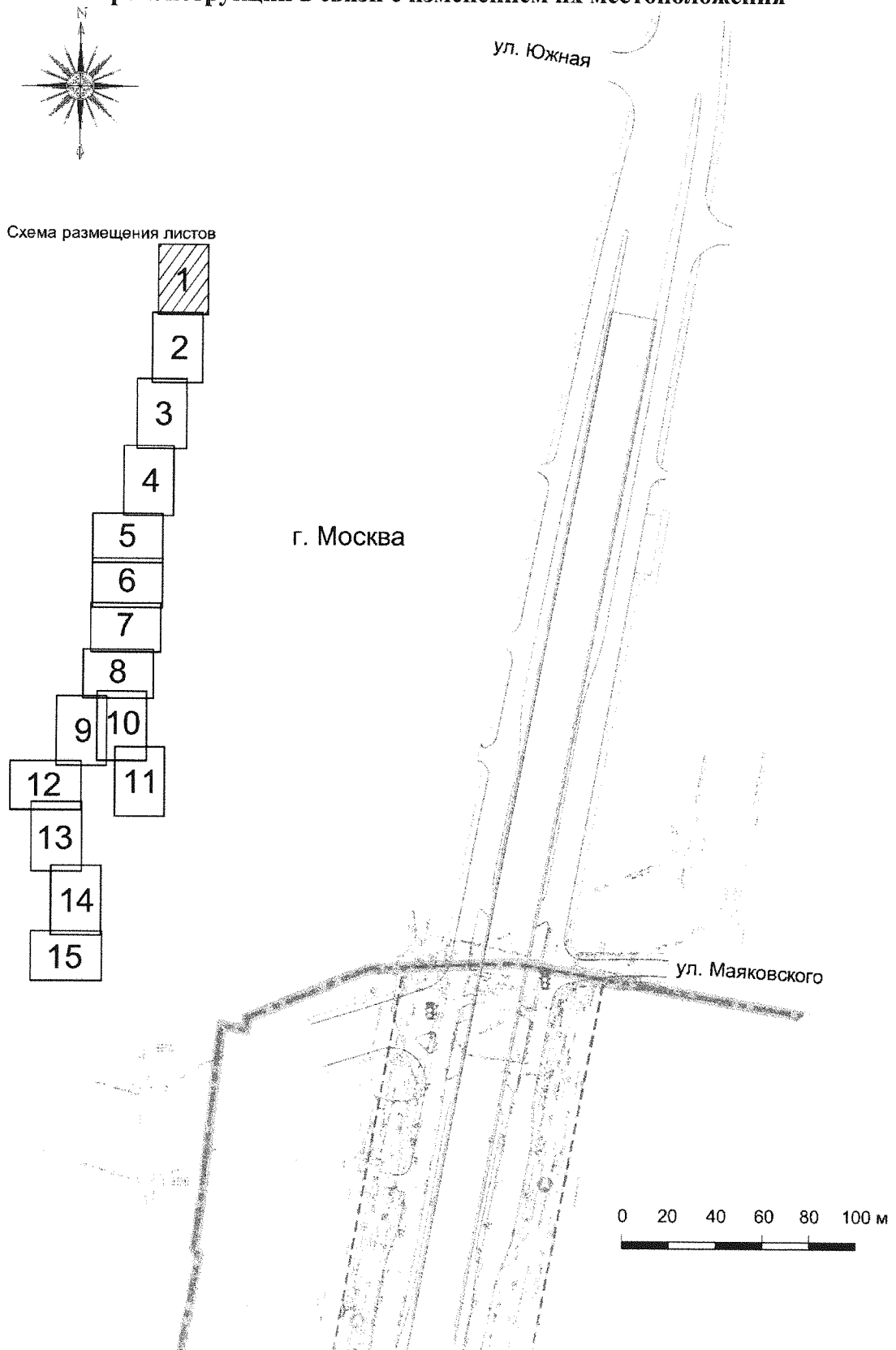


Схема размещения листов



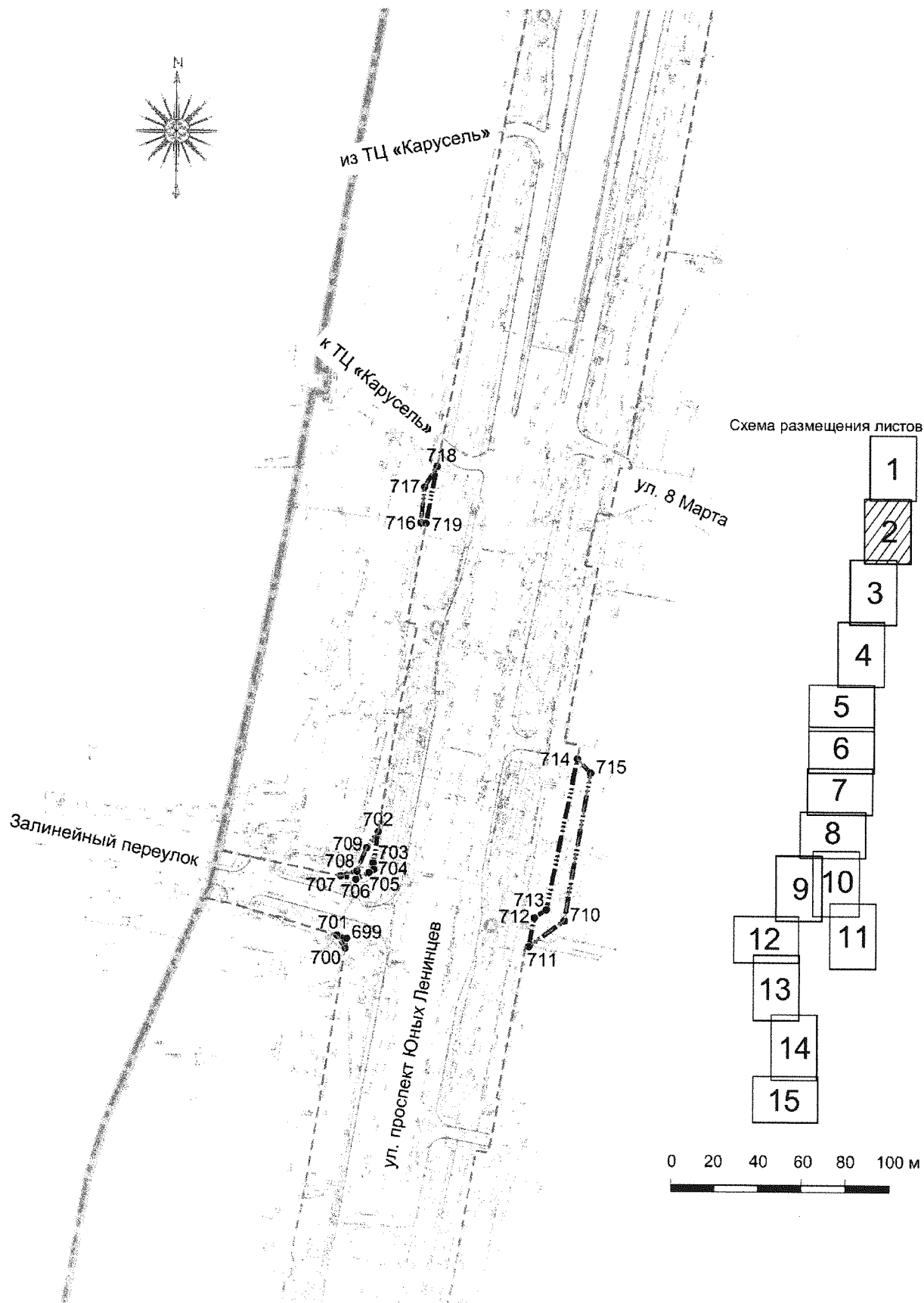
Проект планировки территории для реконструкции линейного объекта капитального строительства – автомобильной дороги «Подход к городу Подольску» (км 0,0 – км 7,0) в Городском округе Подольск Московской области

Чертеж границ зон планируемого размещения линейных объектов, подлежащих реконструкции в связи с изменением их местоположения



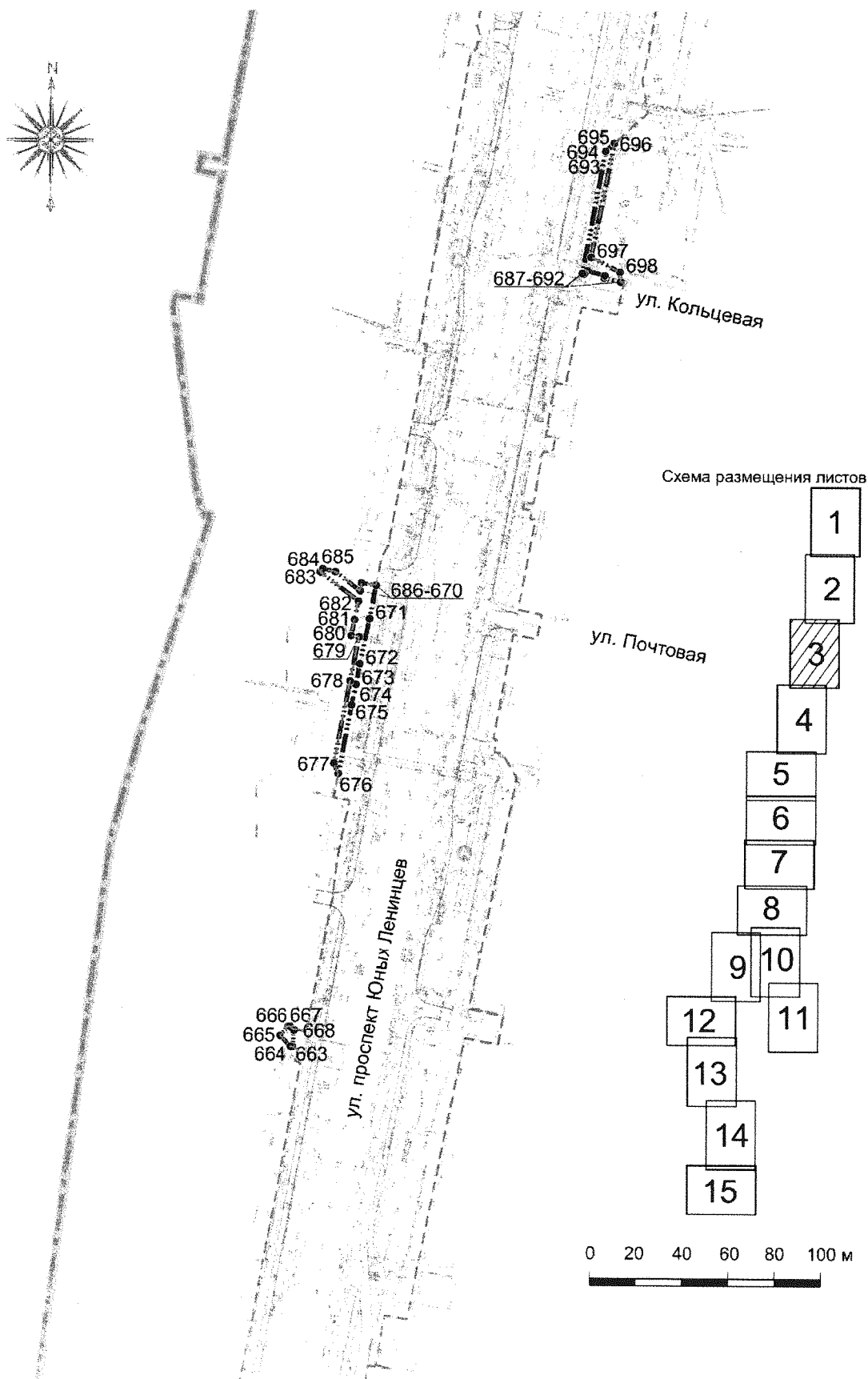
Проект планировки территории для реконструкции линейного объекта капитального строительства – автомобильной дороги «Подход к городу Подольску» (км 0,0 – км 7,0) в Городском округе Подольск Московской области

Чертеж границ зон планируемого размещения линейных объектов, подлежащих реконструкции в связи с изменением их местоположения



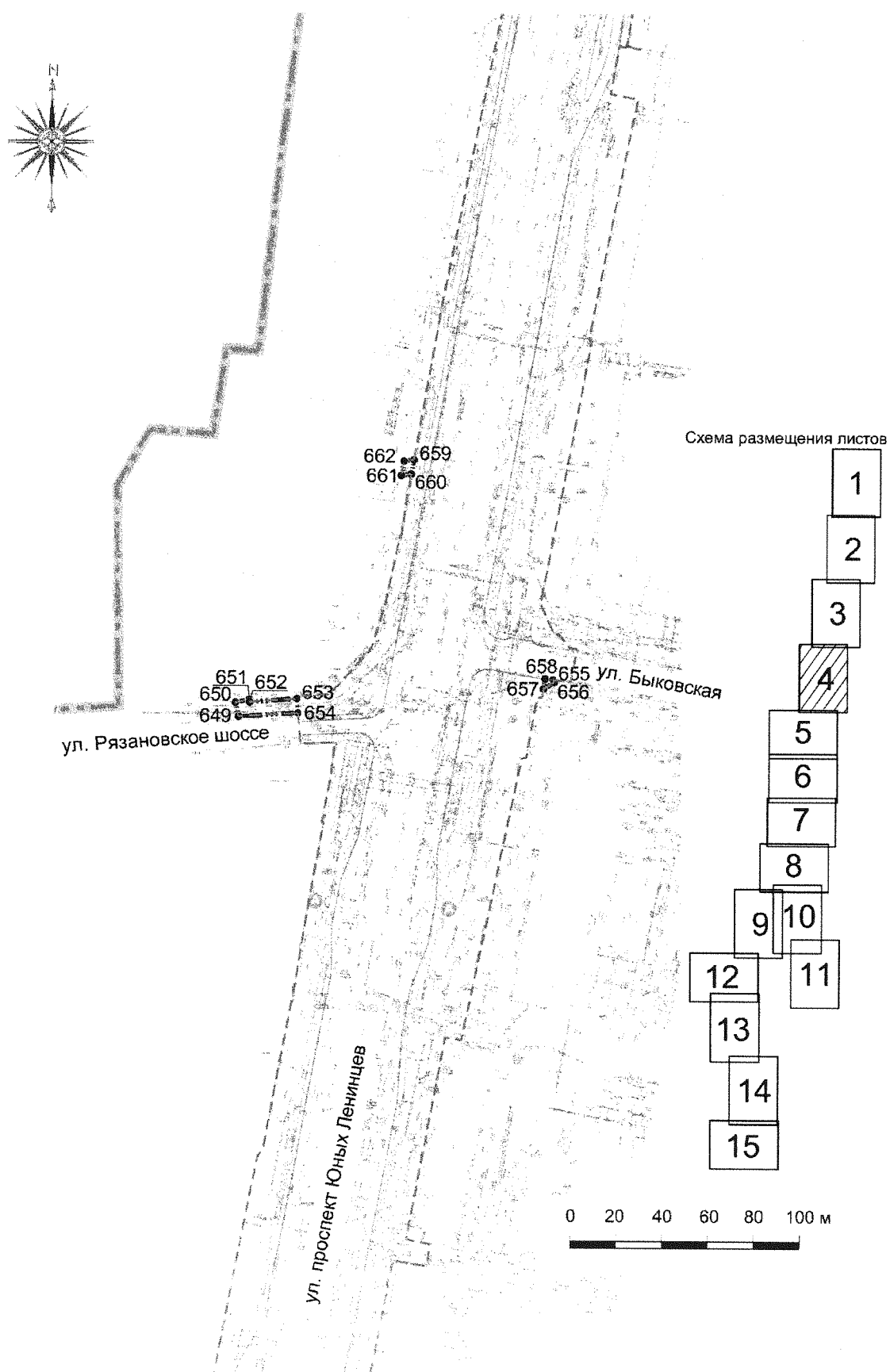
Проект планировки территории для реконструкции линейного объекта капитального строительства – автомобильной дороги «Подход к городу Подольску» (км 0,0 – км 7,0) в Городском округе Подольск Московской области

Чертеж границ зон планируемого размещения линейных объектов, подлежащих реконструкции в связи с изменением их местоположения

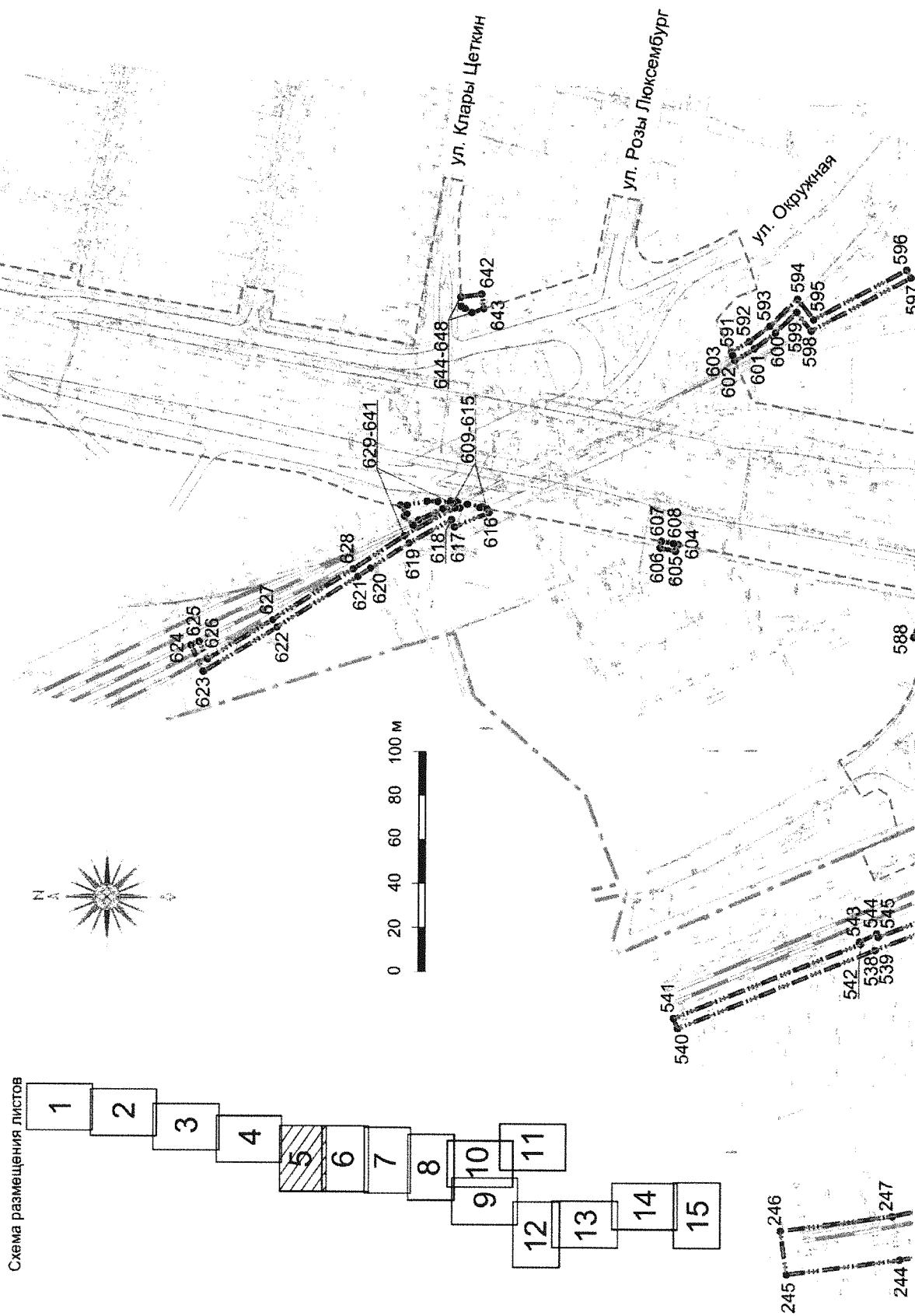


Проект планировки территории для реконструкции линейного объекта капитального строительства – автомобильной дороги «Подход к городу Подольску» (км 0,0 – км 7,0) в Городском округе Подольск Московской области

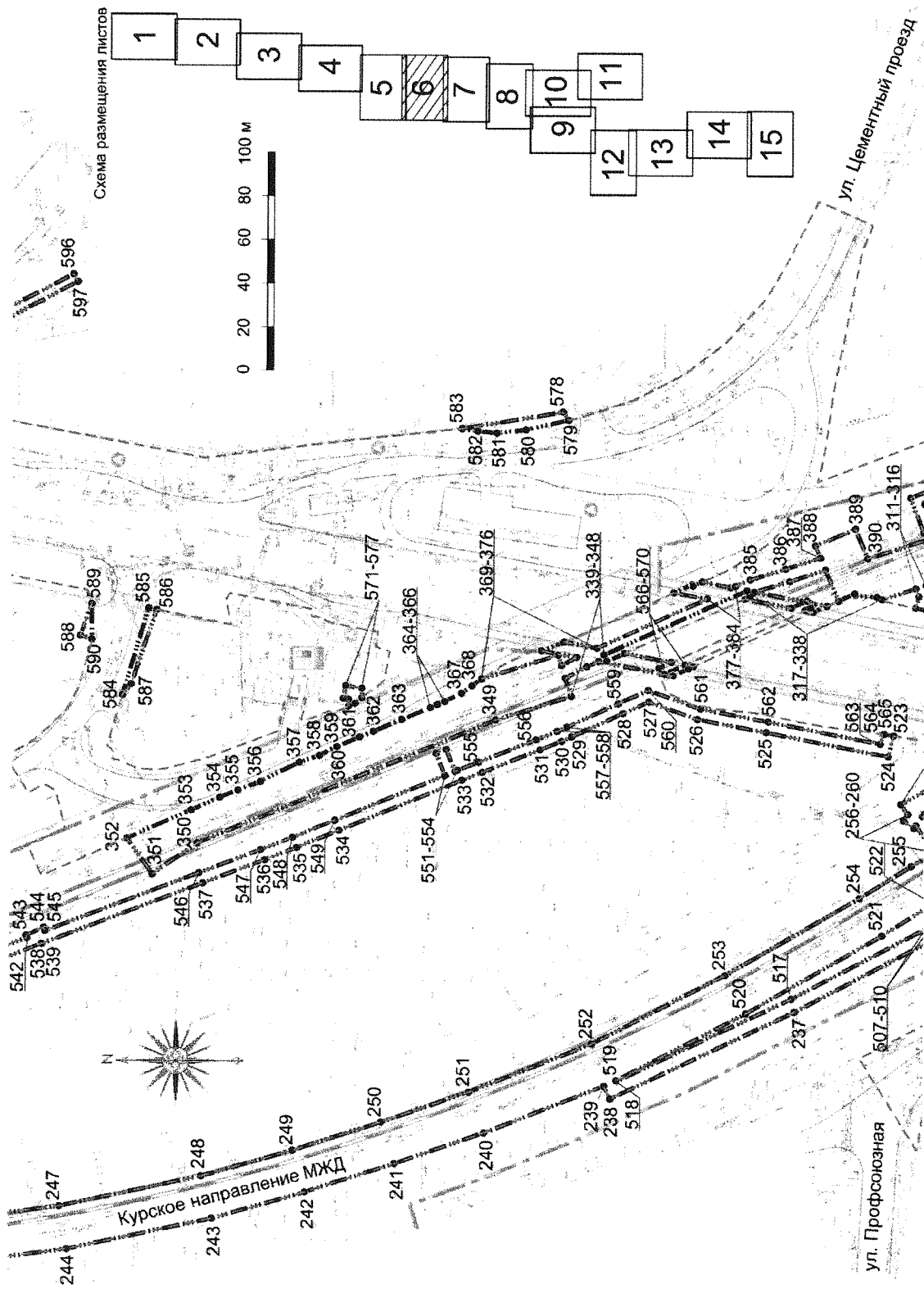
Чертеж границ зон планируемого размещения линейных объектов, подлежащих реконструкции в связи с изменением их местоположения



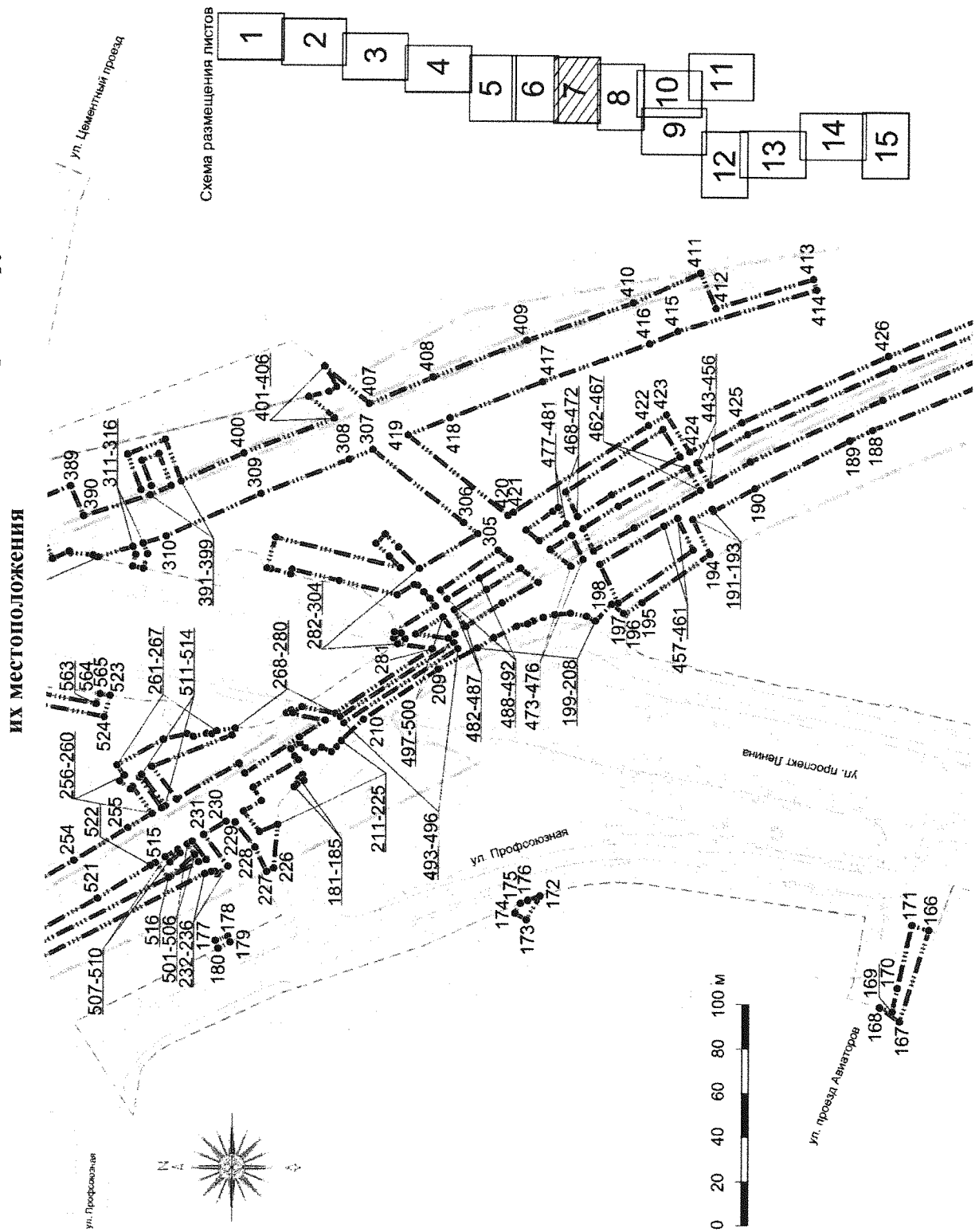
Проект планировки территории для реконструкции линейного объекта капитального строительства – автомобильной дороги «Подход к городу Подольску» (км 0,0 – км 7,0) в Городском округе Подольск Московской области
Чертеж границ зон планируемого размещения линейных объектов, подлежащих реконструкции в связи с изменением их местоположения



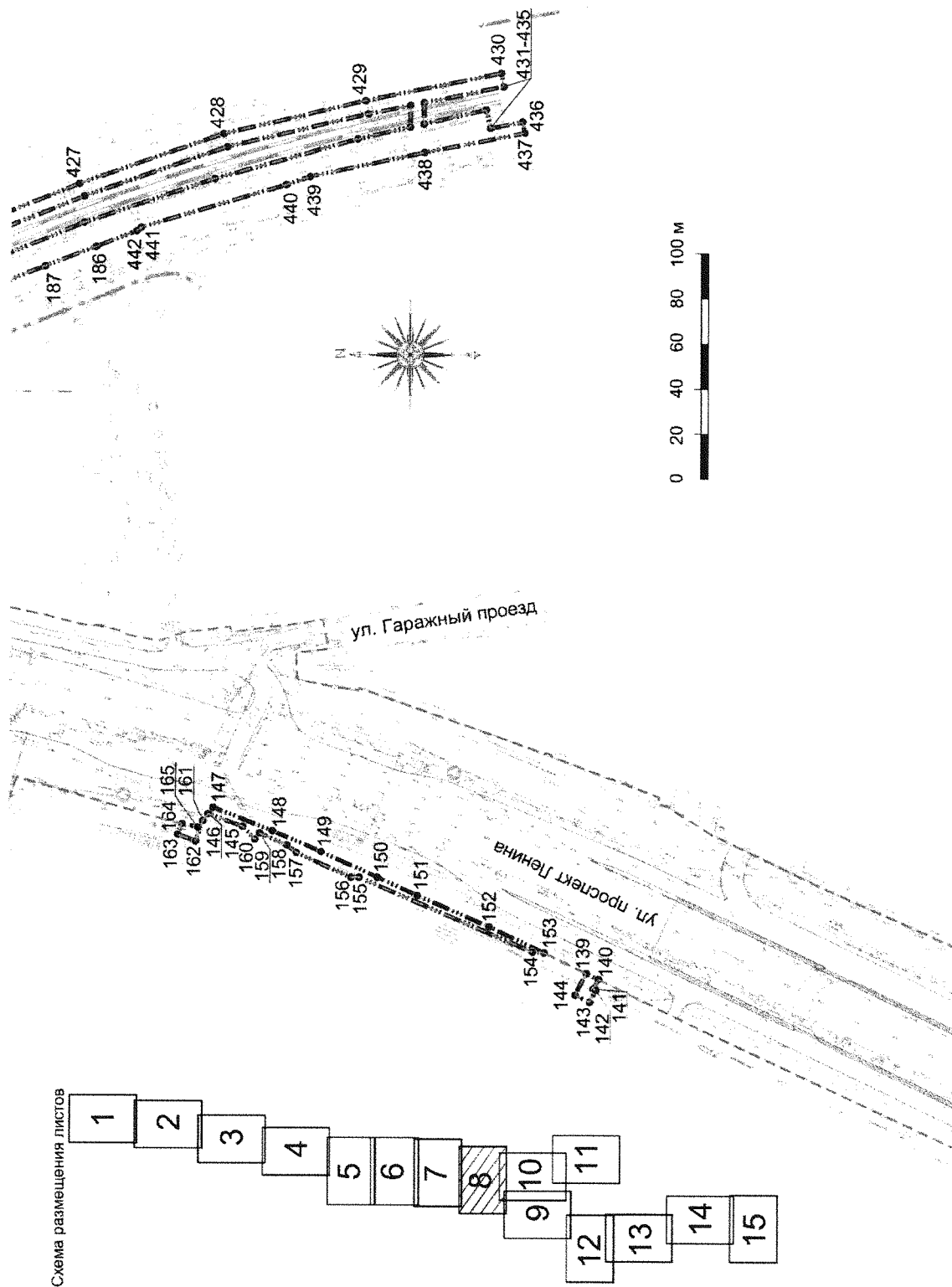
Проект планировки территории для реконструкции линейного объекта капитального строительства – автомобильной дороги «Подход к городу Подольску» (км 0,0 – км 7,0) в Городецком округе Подольск Московской области
Чертеж границ зон планируемого размещения линейных объектов, подлежащих реконструкции в связи с изменением их местоположения



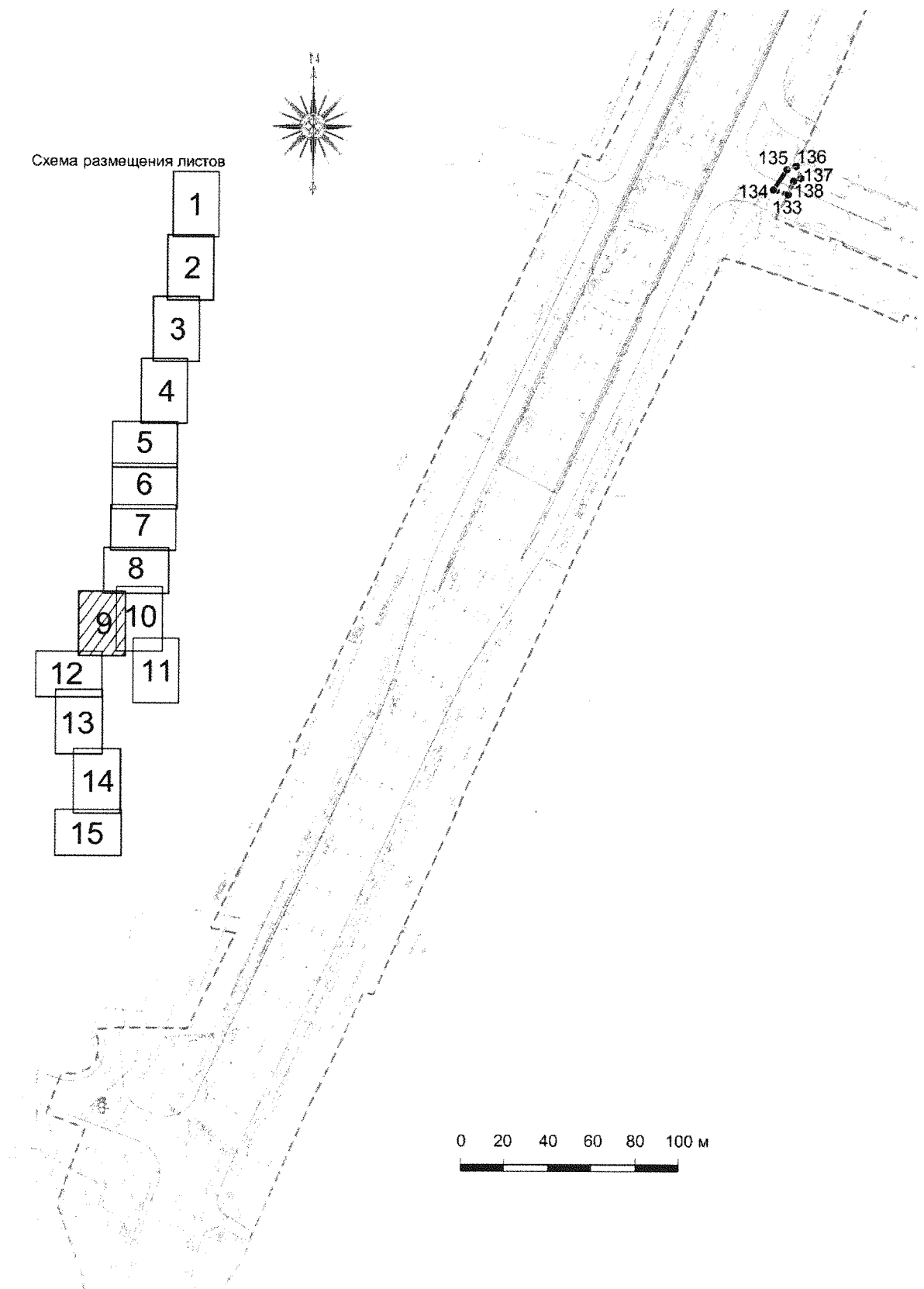
Проект планировки территории для реконструкции линейного объекта капитального строительства – автомобильной дороги «Подход к городу Подольску» (км 0,0 – км 7,0) в Городском округе Подольск Московской области
Чертеж границ зон планируемого размещения линейных объектов, подлежащих реконструкции в связи с изменением их местоположения



Проект планировки территории для реконструкции линейного объекта капитального строительства – автомобильной дороги «Подход к городу Подольску» (км 0,0 – км 7,0) в Городском округе Подольск Московской области
Чертеж границ зон планируемого размещения линейных объектов, подлежащих реконструкции в связи с изменением их местоположения



Проект планировки территории для реконструкции линейного объекта капитального строительства – автомобильной дороги «Подход к городу Подольску» (км 0,0 – км 7,0) в Городском округе Подольск Московской области
Чертеж границ зон планируемого размещения линейных объектов, подлежащих реконструкции в связи с изменением их местоположения



Проект планировки территории для реконструкции линейного объекта капитального строительства – автомобильной дороги «Подход к городу Подольску» (км 0,0 – км 7,0) в Городском округе Подольск Московской области

Чертеж границ зон планируемого размещения линейных объектов, подлежащих реконструкции в связи с изменением их местоположения



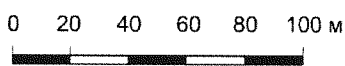
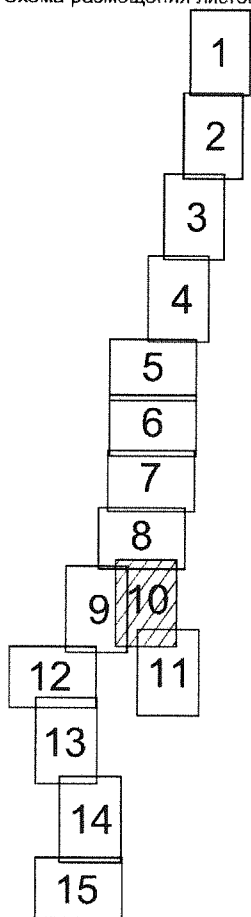


Схема размещения листов


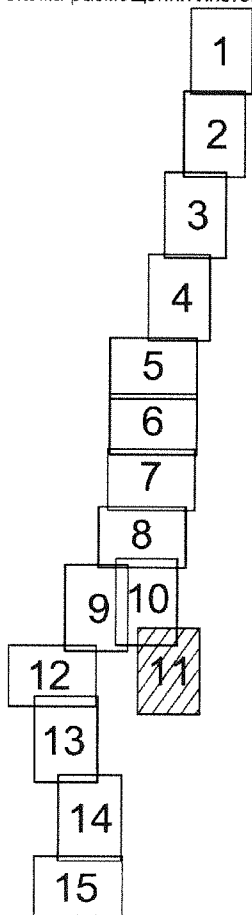


Проект планировки территории для реконструкции линейного объекта капитального строительства – автомобильной дороги «Подход к городу Подольску» (км 0,0 – км 7,0) в Городском округе Подольск Московской области

Чертеж границ зон планируемого размещения линейных объектов, подлежащих реконструкции в связи с изменением их местоположения

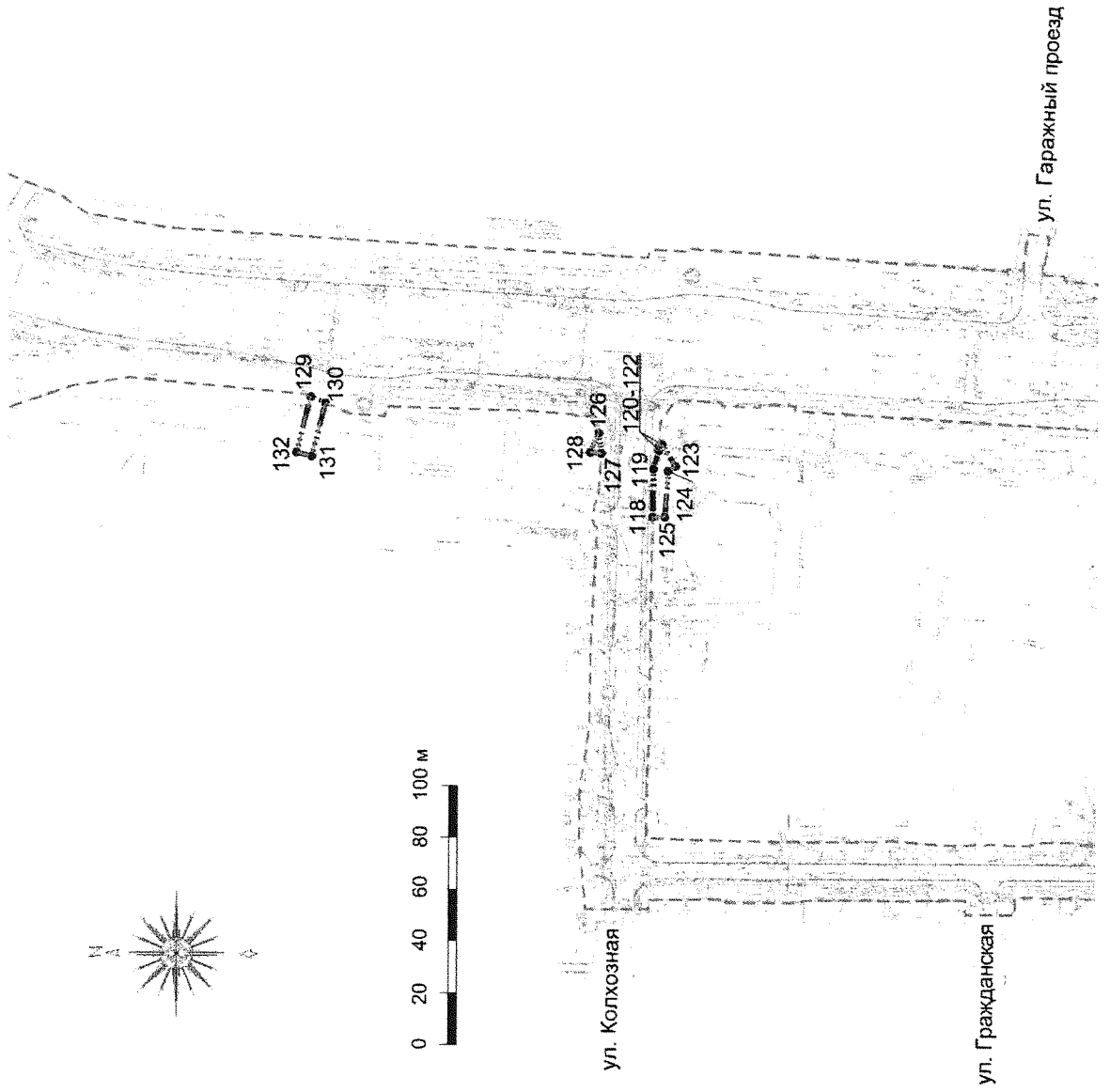
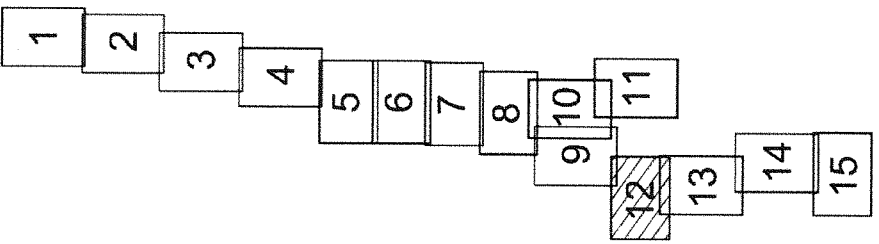


Схема размещения листов

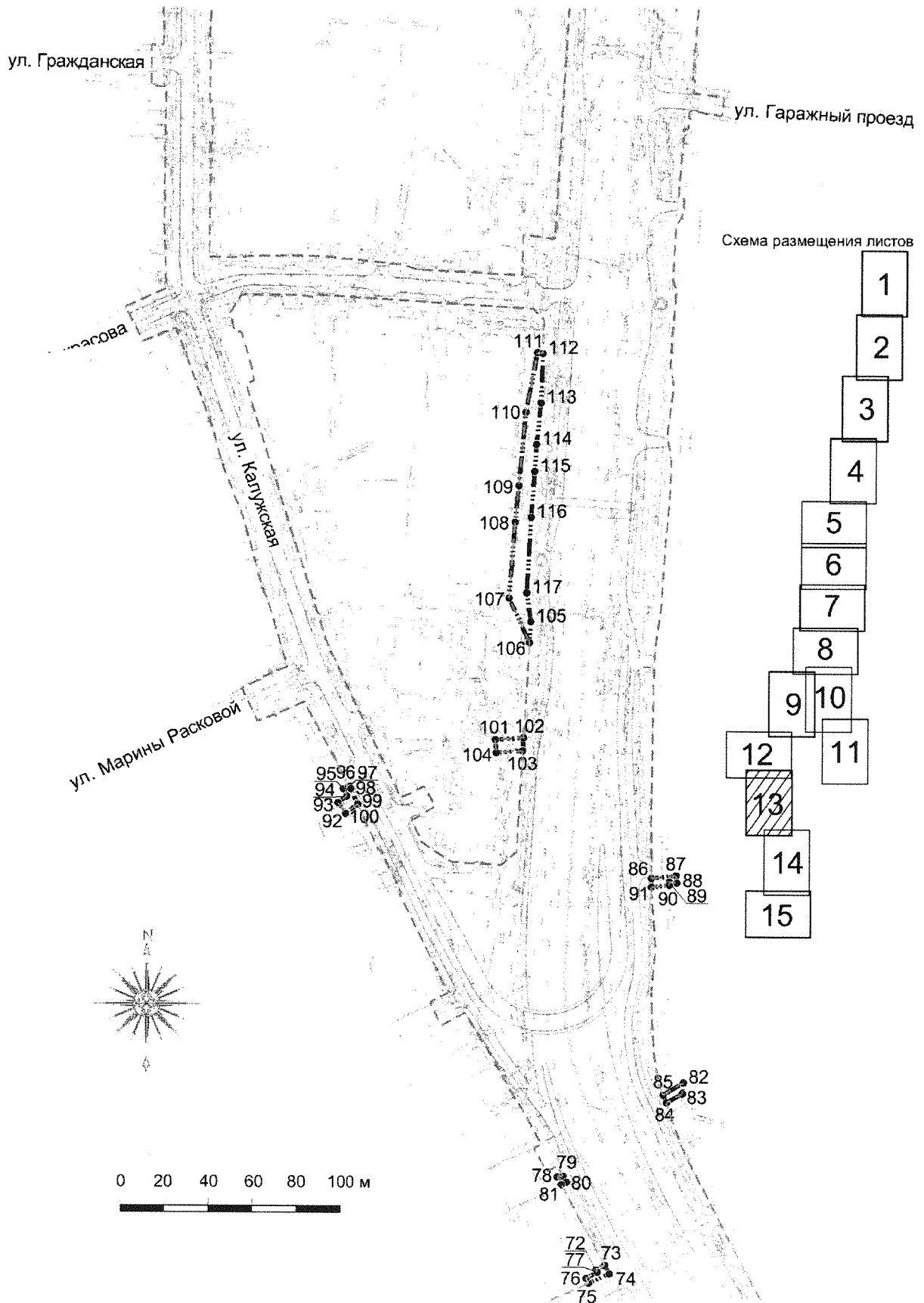


Проект планировки территории для реконструкции линейного объекта капитального строительства – автомобильной дороги «Подход к городу Подольску» (км 0,0 – км 7,0) в Городском округе Подольск Московской области
Чертеж границ планируемого размещения линейных объектов, подлежащих реконструкции в связи с изменением их местоположения

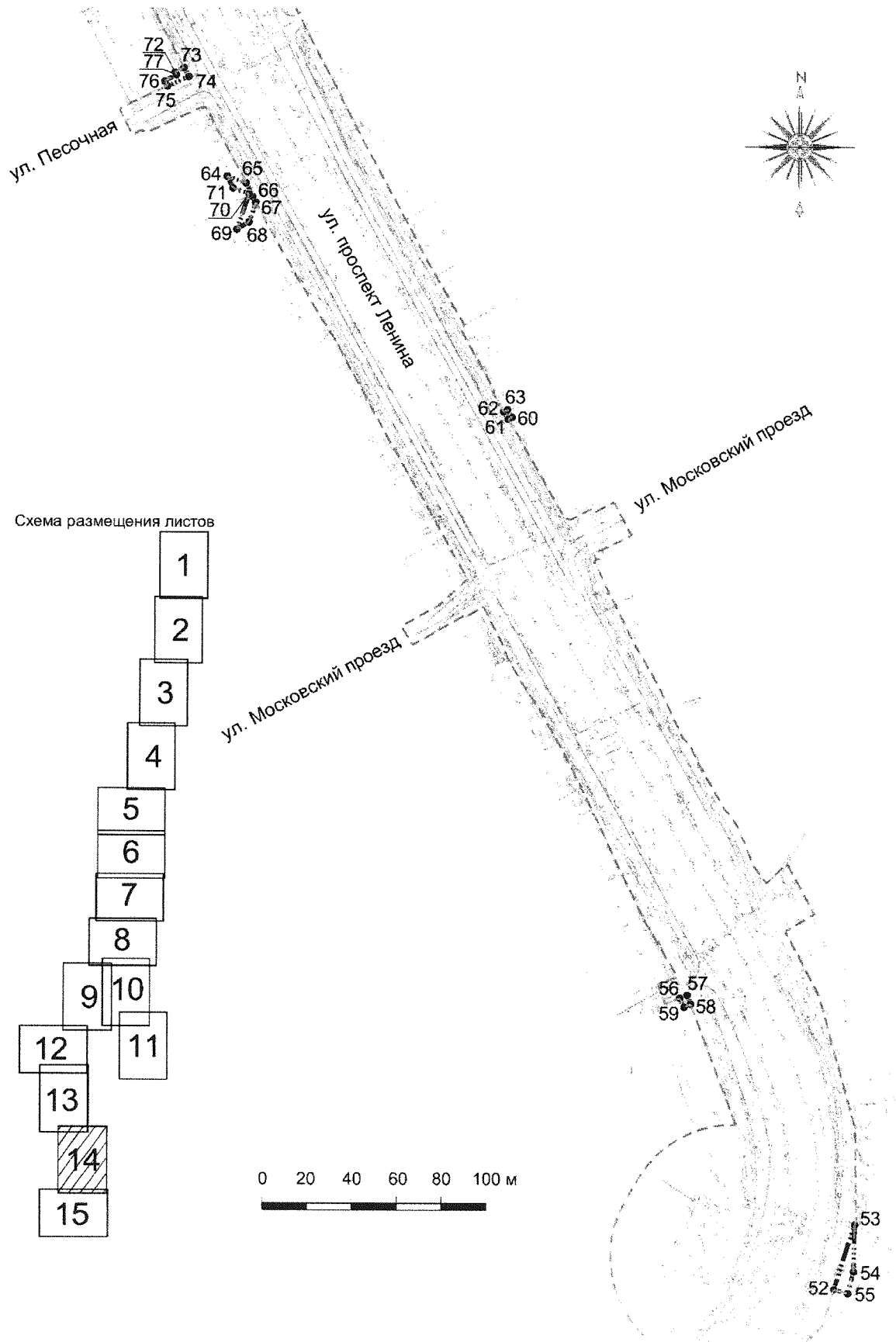
Схема размещения листов



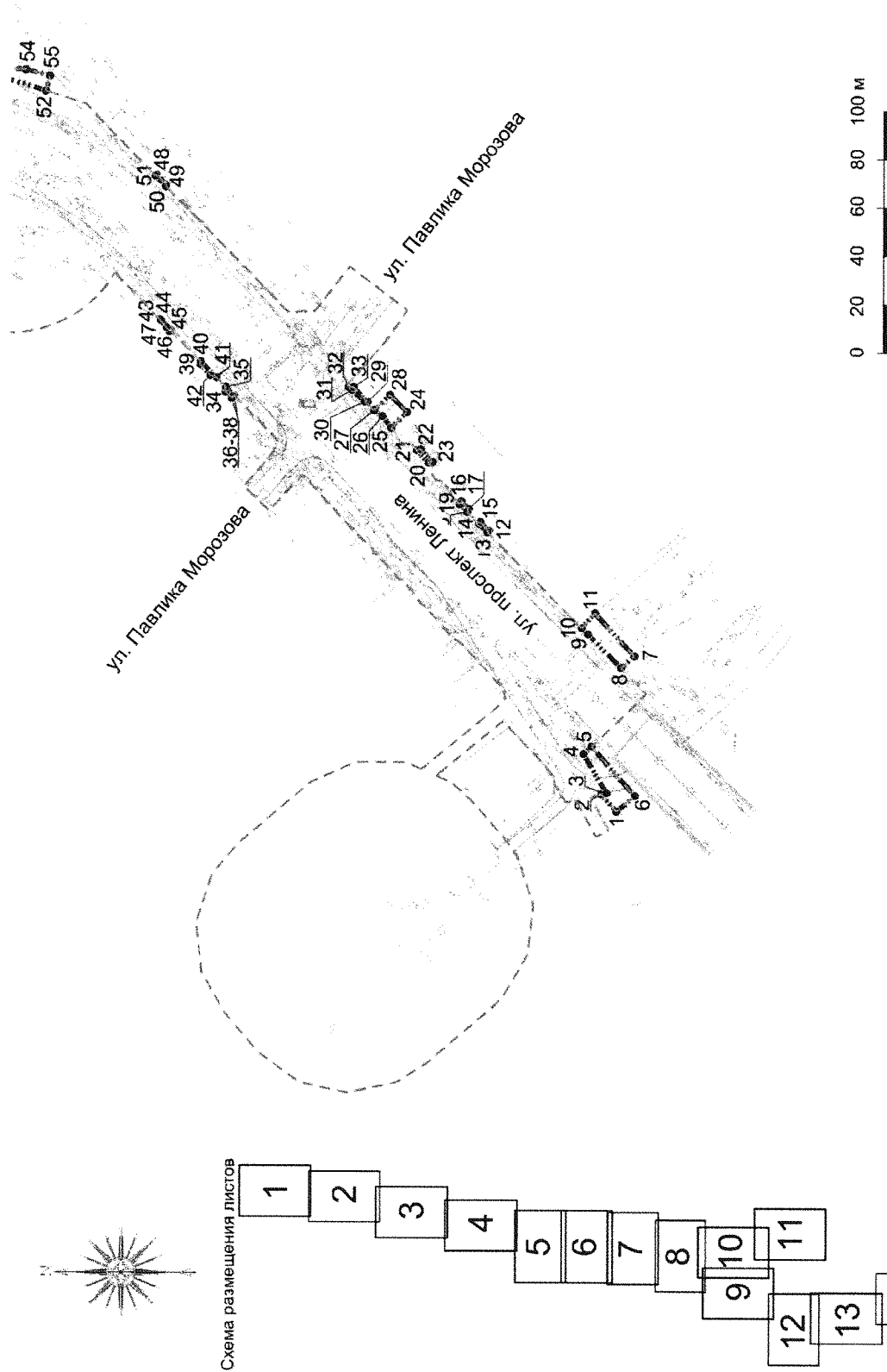
Проект планировки территории для реконструкции линейного объекта капитального строительства – автомобильной дороги «Подход к городу Подольску» (км 0,0 – км 7,0) в Городском округе Подольск Московской области
Чертеж границ зон планируемого размещения линейных объектов, подлежащих реконструкции в связи с изменением их местоположения



Проект планировки территории для реконструкции линейного объекта капитального строительства – автомобильной дороги «Подход к городу Подольску» (км 0,0 – км 7,0) в Городском округе Подольск Московской области
Чертеж границ зон планируемого размещения линейных объектов, подлежащих реконструкции в связи с изменением их местоположения



Проект планировки территории для реконструкции линейного объекта капитального строительства – автомобильной дороги «Подход к городу Подольску» (км 0,0 – км 7,0) в Городском округе Подольск Московской области
Чертеж границ зон планируемого размещения линейных объектов, подлежащих реконструкции в связи с изменением их местоположения



2. Проект межевания территории

Проектом межевания территории даны предложения по образованию земельных участков, предназначенных для размещения линейных объектов, включающих элементы их обустройства.

Перечень и сведения о площади образуемых земельных участков, предназначенных для размещения линейного объекта, в том числе возможные способы их образования, а также перечень и сведения о площади образуемых земельных участков, предназначенных для размещения линейного объекта, которые будут отнесены к территориям общего пользования или имуществу общего пользования, в том числе в отношении которых предполагается резервирование и (или) изъятие для государственных нужд, перечень и сведения о площади образуемых земельных участков, предназначенных для размещения линейных объектов, подлежащих реконструкции в связи с изменением их местоположения, в том числе возможные способы их образования, приведены в таблице 9 «Образуемые земельные участки».

Координаты поворотных точек границ образуемых земельных участков приведены в каталоге координат поворотных точек границ образуемых земельных участков в системе координат МСК-50 (таблица 10).

Площади в границах публичных сервитутов (планируемых) представлены в таблице 11 «Ведомость публичных сервитутов (планируемых)».

Координаты поворотных точек границ публичных сервитутов (планируемых) приведены в каталоге координат поворотных точек границ публичных сервитутов (планируемых) в системе координат МСК-50 (таблица 12).

Границы образуемых и изменяемых земельных участков, а также условные номера образуемых земельных участков и номера поворотных точек их границ отображены в графическом материале «Чертеж межевания территории».

Границы публичных сервитутов (планируемых), отображены в графическом материале «Чертеж межевания территории».

Образуемые земельные участки

Порядковый № земельного участка	Кадастровый номер исходного земельного участка	Площадь исходного земельного участка, кв. м	Категория земель исходного земельного участка	Вид разрешенного использования исходного земельного участка	Условный номер образуемого земельного участка	Планируемый вид разрешенного использования земельных участков (код)	Площадь испрашиваемого земельного участка, кв. м	Способ образования
Образуемые земельные участки в зоне планируемого размещения линейного объекта								
1	50:55:0000000:82702	33459	Земли населенных пунктов	Земельные участки (территории) общего пользования	50:55:0000000:82702:ЗУ1	Улично-дорожная сеть (12.0.1)	8017	Путем раздела исходного земельного участка
2	50:55:0010245:352	1134	Земли населенных пунктов	Для эксплуатации торгового центра	50:55:0010245:352:ЗУ1	Улично-дорожная сеть (12.0.1)	19	Путем раздела исходного земельного участка
3	50:55:0000000:82001	456	Категория не установлена	Для реконструкции линейного объекта капитального строительства – автомобильной дороги «Подход к городу Подольску» (км 0,0 – км 7,0) в Городском округе Подольск Московской области	50:55:0000000:82001:ЗУ1	Улично-дорожная сеть (12.0.1)	69	Путем раздела исходного земельного участка
4	50:55:0010247:40	518	Земли населенных пунктов	Для садоводства	50:55:0010247:40:ЗУ1	Улично-дорожная сеть (12.0.1)	70	Путем раздела исходного земельного участка

Порядковый № земельного участка	Кадастровый номер исходного земельного участка	Площадь исходного земельного участка, кв. м	Категория земель исходного земельного участка	Вид разрешенного использования исходного земельного участка	Условный номер образуемого земельного участка	Планируемый вид разрешенного использования земельных участков (код)	Площадь испрашиваемого земельного участка, кв. м	Способ образования
5	50:55:0010263:1	7952	Земли населенных пунктов	Для эксплуатации гаражей	50:55:0010263:1:3У1	Коммунальное обслуживание (3.1)	100	Путем раздела исходного земельного участка
6	50:55:0010263:1	7952	Земли населенных пунктов	Для эксплуатации гаражей	50:55:0010263:1:3У2	Коммунальное обслуживание (3.1)	7	Путем раздела исходного земельного участка
7	50:55:0010263:1	7952	Земли населенных пунктов	Для эксплуатации гаражей	50:55:0010263:1:3У3	Коммунальное обслуживание (3.1)	90	Путем раздела исходного земельного участка
8	50:55:0010212:3	3517	Земли населенных пунктов	Для строительства жилого дома	50:55:0010212:3:3У1	Улично-дорожная сеть (12.0.1)	134	Путем раздела исходного земельного участка
9	50:55:0010138:132	4905	Земли населенных пунктов	Для многофункционального гаражно-складского комплекса	50:55:0010138:132:3У1	Улично-дорожная сеть (12.0.1)	44	Путем раздела исходного земельного участка
10	50:55:0010284:170	113	Земли населенных пунктов	Для ведения садоводства	50:55:0010284:170:3У1	Улично-дорожная сеть (12.0.1)	22	Путем раздела исходного земельного участка
11	50:55:0010139:33	7664	Земли населенных пунктов	Для торгового-технического комплекса	50:55:0010139:33:3У1	Улично-дорожная сеть (12.0.1)	214	Путем раздела исходного земельного участка

Порядковый № земельного участка	Кадастровый номер исходного земельного участка	Площадь исходного земельного участка, кв. м	Категория земель исходного земельного участка	Вид разрешенного использования исходного земельного участка	Условный номер образуемого земельного участка	Планируемый вид разрешенного использования земельных участков (код)	Площадь испрашиваемого земельного участка, кв. м	Способ образования
12	50:55:0010245:352	1134	Земли населенных пунктов	Для эксплуатации торгового центра	50:55:0010245:352:ЗУ2	Улично-дорожная сеть (12.0.1)	53	Путем раздела исходного земельного участка
13	50:55:0000000:82013	793	Категория не установлена	Для реконструкции линейного объекта капитального строительства – автомобильной дороги «Подход к городу Подольску» (км 0,0 – км 7,0) в Городском округе Подольск Московской области	50:55:0000000:82013:ЗУ1	Улично-дорожная сеть (12.0.1)	787	Путем раздела исходного земельного участка
14	50:55:0010250:5	948	Земли населенных пунктов	Для строительства авторемонтной мастерской	50:55:0010250:5:ЗУ1	Коммунальное обслуживание (3.1)	260	Путем раздела исходного земельного участка
15	50:55:0010104:126	267	Земли населенных пунктов	Для административного здания	50:55:0010104:126:ЗУ1	Улично-дорожная сеть (12.0.1)	11	Путем раздела исходного земельного участка

Порядковый № земельного участка	Кадастровый номер исходного земельного участка	Площадь исходного земельного участка, кв. м	Категория земель исходного земельного участка	Вид разрешенного использования исходного земельного участка	Условный номер образуемого земельного участка	Планируемый вид разрешенного использования земельных участков (код)	Площадь испрашиваемого земельного участка, кв. м	Способ образования
16	50:55:0000000:82025	4483	Категория не установлена	Для реконструкции линейного объекта капитального строительства – автомобильной дороги «Подход к городу Подольску» (км 0,0 – км 7,0) в Городском округе Подольск Московской области	50:55:0000000:82025:3У1	Улично-дорожная сеть (12.0.1)	173	Путем раздела исходного земельного участка
17	50:55:0010203:1502	2488	Категория не установлена	для реконструкции линейного объекта капитального строительства – автомобильной дороги «Подход к городу Подольску» (км 0,0 – км 7,0) в Городском округе Подольск Московской области	50:55:0010203:1502:3У1	Улично-дорожная сеть (12.0.1)	1737	Путем раздела исходного земельного участка
18	50:55:0010139:19	6589	Земли населенных пунктов	Для эксплуатации магазина «Стройматериалы»	50:55:0010139:19:3У1	Улично-дорожная сеть (12.0.1)	10	Путем раздела исходного земельного участка
19	50:55:0010268:50	2688	Земли населенных пунктов	Учреждение образования	50:55:0010268:50:3У1	Улично-дорожная сеть (12.0.1)	141	Путем раздела исходного земельного участка

Порядковый № земельного участка	Кадастровый номер исходного земельного участка	Площадь исходного земельного участка, кв. м	Категория земель исходного земельного участка	Вид разрешенного использования исходного земельного участка	Условный номер образуемого земельного участка	Планируемый вид разрешенного использования земельных участков (код)	Площадь испрашиваемого земельного участка, кв. м	Способ образования
20	50:55:0010287:256	603	Земли населенных пунктов	Для строительства автостоянки с последующей эксплуатацией	50:55:0010287:256:ЗУ1	Улично-дорожная сеть (12.0.1)	24	Путем раздела исходного земельного участка
21	50:55:0010212:21	8478	Земли населенных пунктов	Многоэтажное жилищное строительство	50:55:0010212:21:ЗУ1	Улично-дорожная сеть (12.0.1)	312	Путем раздела исходного земельного участка
22	50:55:0010210:10	1104	Земли населенных пунктов	Для индивидуального жилищного строительства	50:55:0010210:10:ЗУ1	Улично-дорожная сеть (12.0.1)	69	Путем раздела исходного земельного участка
23	50:55:0000000:82495	174198	Категория не установлена	Для реконструкции линейного объекта капитального строительства – автомобильной дороги «Подход к городу Подольску» (км 0,0 – км 7,0) в Городском округе Подольск Московской области	50:55:0000000:82495:ЗУ1	Улично-дорожная сеть (12.0.1)	174189	Путем раздела исходного земельного участка
24	50:55:0010138:138	21113	Земли населенных пунктов	Для производственных целей	50:55:0010138:138:ЗУ1	Улично-дорожная сеть (12.0.1)	50	Путем раздела исходного земельного участка

Порядковый № земельного участка	Кадастровый номер исходного земельного участка	Площадь исходного земельного участка, кв. м	Категория земель исходного земельного участка	Вид разрешенного использования исходного земельного участка	Условный номер образуемого земельного участка	Планируемый вид разрешенного использования земельных участков (код)	Площадь испрашиваемого земельного участка, кв. м	Способ образования
25	50:55:0000000:82702	33459	Земли населенных пунктов	Земельные участки (территории) общего пользования	50:55:0000000:82702:3У2	Улично-дорожная сеть (12.0.1)	1150	Путем раздела исходного земельного участка
26	50:55:0010279:143	11568	Земли населенных пунктов	Для садоводства	50:55:0010279:143:3У1	Улично-дорожная сеть (12.0.1)	129	Путем раздела исходного земельного участка
27	50:55:0010284:92	10365	Земли населенных пунктов	Для садоводства	50:55:0010284:92:3У1	Улично-дорожная сеть (12.0.1)	12	Путем раздела исходного земельного участка
28	50:55:0010203:1502	2488	Категория не установлена	Для реконструкции линейного объекта капитального строительства – автомобильной дороги «Подход к городу Подольску» (км 0,0 – км 7,0) в Городском округе Подольск Московской области	50:55:0010203:1502:3У2	Коммунальное обслуживание (3.1)	232	Путем раздела исходного земельного участка

Порядковый № земельного участка	Кадастровый номер исходного земельного участка	Площадь исходного земельного участка, кв. м	Категория земель исходного земельного участка	Вид разрешенного использования исходного земельного участка	Условный номер образуемого земельного участка	Планируемый вид разрешенного использования земельных участков (код)	Площадь испрашиваемого земельного участка, кв. м	Способ образования
29	50:55:0000000:82013	793	Категория не установлена	Для реконструкции линейного объекта капитального строительства – автомобильной дороги «Подход к городу Подольску» (км 0,0 – км 7,0) в Городском округе Подольск Московской области	50:55:0000000:82013:3У2	Коммунальное обслуживание (3.1)	6	Путем раздела исходного земельного участка
30	50:55:0000000:82808	222129	Земли населенных пунктов	Для производственных и складских целей	50:55:0000000:82808:3У1	Коммунальное обслуживание (3.1)	25	Путем раздела исходного земельного участка
31	50:55:0010139:33	7664	Земли населенных пунктов	Для торгового-технического комплекса	50:55:0010139:33:3У2	Улично-дорожная сеть (12.0.1)	21	Путем раздела исходного земельного участка
32	50:55:0000000:82126	197845	Земли населенных пунктов	Для реконструкции линейного объекта капитального строительства – автомобильной дороги «Подход к городу Подольску» (км 0,0 – км 7,0) в Городском округе Подольск Московской области	50:55:0000000:82126:3У1	Коммунальное обслуживание (3.1)	1117	Путем раздела исходного земельного участка

Порядковый № земельного участка	Кадастровый номер исходного земельного участка	Площадь исходного земельного участка, кв. м	Категория земель исходного земельного участка	Вид разрешенного использования исходного земельного участка	Условный номер образуемого земельного участка	Планируемый вид разрешенного использования земельных участков (код)	Площадь испрашиваемого земельного участка, кв. м	Способ образования
33	50:55:0000000:82126	197845	Земли населенных пунктов	Для реконструкции линейного объекта капитального строительства автомобильной дороги «Подход к городу Подольску» (км 0,0 – км 7,0) в Городском округе Подольск Московской области	50:55:0000000:82126:3У2	Улично-дорожная сеть (12.0.1)	196728	Путем раздела исходного земельного участка
34	50:55:0000000:82808	222129	Земли населенных пунктов	Для производственных и складских целей	50:55:0000000:82808:3У2	Улично-дорожная сеть (12.0.1)	8827	Путем раздела исходного земельного участка
35	50:55:0010250	-	-	-	50:55:0010250:3У1	Коммунальное обслуживание (3.1)	19781	Образование из земель, находящихся в государственной или муниципальной собственности

Порядковый № земельного участка	Кадастровый номер исходного земельного участка	Площадь исходного земельного участка, кв. м	Категория земель исходного земельного участка	Вид разрешенного использования исходного земельного участка	Условный номер образуемого земельного участка	Планируемый вид разрешенного использования земельных участков (код)	Площадь испрашиваемого земельного участка, кв. м	Способ образования
36	50:55:0010212	-	-	-	50:55:0010212:3У1	Улично-дорожная сеть (12.0.1)	14818	Образование из земель, находящихся в государственной или муниципальной собственности
37	50:55:0010268	-	-	-	50:55:0010268:3У1	Улично-дорожная сеть (12.0.1)	2041	Образование из земель, находящихся в государственной или муниципальной собственности
38	50:55:0010202	-	-	-	50:55:0010202:3У1	Улично-дорожная сеть (12.0.1)	193	Образование из земель, находящихся в государственной или муниципальной собственности

Порядковый № земельного участка	Кадастровый номер исходного земельного участка	Площадь исходного земельного участка, кв. м	Категория земель исходного земельного участка	Вид разрешенного использования исходного земельного участка	Условный номер образуемого земельного участка	Планируемый вид разрешенного использования земельных участков (код)	Площадь испрашиваемого земельного участка, кв. м	Способ образования
39	50:55:0010210	-	-	-	50:55:0010210:3У1	Улично-дорожная сеть (12.0.1)	70	Образование из земель, находящихся в государственной или муниципальной собственности
40	50:55:0010245	-	-	-	50:55:0010245:3У1	Улично-дорожная сеть (12.0.1)	225	Образование из земель, находящихся в государственной или муниципальной собственности
41	50:55:0010210	-	-	-	50:55:0010210:3У2	Улично-дорожная сеть (12.0.1)	86	Образование из земель, находящихся в государственной или муниципальной собственности

Порядковый № земельного участка	Кадастровый номер исходного земельного участка	Площадь исходного земельного участка, кв. м	Категория земель исходного земельного участка	Вид разрешенного использования исходного земельного участка	Условный номер образуемого земельного участка	Планируемый вид разрешенного использования земельных участков (код)	Площадь испрашиваемого земельного участка, кв. м	Способ образования
42	50:55:0010267	-	-	-	50:55:0010267:ЗУ1	Улично-дорожная сеть (12.0.1)	593	Образование из земель, находящихся в государственной или муниципальной собственности
43	50:55:0010210	-	-	-	50:55:0010210:ЗУ3	Улично-дорожная сеть (12.0.1)	108	Образование из земель, находящихся в государственной или муниципальной собственности
44	50:55:0010268	-	-	-	50:55:0010268:ЗУ2	Улично-дорожная сеть (12.0.1)	542	Образование из земель, находящихся в государственной или муниципальной собственности

Порядковый № земельного участка	Кадастровый номер исходного земельного участка	Площадь исходного земельного участка, кв. м	Категория земель исходного земельного участка	Вид разрешенного использования исходного земельного участка	Условный номер образуемого земельного участка	Планируемый вид разрешенного использования земельных участков (код)	Площадь испрашиваемого земельного участка, кв. м	Способ образования
45	50:55:0010268	-	-	-	50:55:0010268:ЗУ3	Улично-дорожная сеть (12.0.1)	4	Образование из земель, находящихся в государственной или муниципальной собственности
46	50:55:0010205	-	-	-	50:55:0010205:ЗУ1	Улично-дорожная сеть (12.0.1)	421	Образование из земель, находящихся в государственной или муниципальной собственности
47	50:55:0010211	-	-	-	50:55:0010211:ЗУ1	Улично-дорожная сеть (12.0.1)	45	Образование из земель, находящихся в государственной или муниципальной собственности

Порядковый № земельного участка	Кадастровый номер исходного земельного участка	Площадь исходного земельного участка, кв. м	Категория земель исходного земельного участка	Вид разрешенного использования исходного земельного участка	Условный номер образуемого земельного участка	Планируемый вид разрешенного использования земельных участков (код)	Площадь испрашиваемого земельного участка, кв. м	Способ образования
48	50:55:0010247	-	-	-	50:55:0010247:3У1	Улично-дорожная сеть (12.0.1)	297	Образование из земель, находящихся в государственной или муниципальной собственности
49	50:55:0010246	-	-	-	50:55:0010246:3У1	Улично-дорожная сеть (12.0.1)	27	Образование из земель, находящихся в государственной или муниципальной собственности
50	50:55:0010211	-	-	-	50:55:0010211:3У2	Улично-дорожная сеть (12.0.1)	13	Образование из земель, находящихся в государственной или муниципальной собственности

Порядковый № земельного участка	Кадастровый номер исходного земельного участка	Площадь исходного земельного участка, кв. м	Категория земель исходного земельного участка	Вид разрешенного использования исходного земельного участка	Условный номер образуемого земельного участка	Планируемый вид разрешенного использования земельных участков (код)	Площадь испрашиваемого земельного участка, кв. м	Способ образования
51	50:55:0010280	-	-	-	50:55:0010280:ЗУ1	Улично-дорожная сеть (12.0.1)	359	Образование из земель, находящихся в государственной или муниципальной собственности
52	50:55:0010246	-	-	-	50:55:0010246:ЗУ2	Улично-дорожная сеть (12.0.1)	93	Образование из земель, находящихся в государственной или муниципальной собственности
53	50:55:0010203	-	-	-	50:55:0010203:ЗУ1	Улично-дорожная сеть (12.0.1)	147	Образование из земель, находящихся в государственной или муниципальной собственности

Порядковый № земельного участка	Кадастровый номер исходного земельного участка	Площадь исходного земельного участка, кв. м	Категория земель исходного земельного участка	Вид разрешенного использования исходного земельного участка	Условный номер образуемого земельного участка	Планируемый вид разрешенного использования земельных участков (код)	Площадь испрашиваемого земельного участка, кв. м	Способ образования
54	50:55:0010202	-	-	-	50:55:0010202:3У2	Улично-дорожная сеть (12.0.1)	8	Образование из земель, находящихся в государственной или муниципальной собственности
55	50:55:0010205	-	-	-	50:55:0010205:3У2	Улично-дорожная сеть (12.0.1)	28	Образование из земель, находящихся в государственной или муниципальной собственности
56	50:55:0010201	-	-	-	50:55:0010201:3У1	Улично-дорожная сеть (12.0.1)	102	Образование из земель, находящихся в государственной или муниципальной собственности

Порядковый № земельного участка	Кадастровый номер исходного земельного участка	Площадь исходного земельного участка, кв. м	Категория земель исходного земельного участка	Вид разрешенного использования исходного земельного участка	Условный номер образуемого земельного участка	Планируемый вид разрешенного использования земельных участков (код)	Площадь испрашиваемого земельного участка, кв. м	Способ образования
57	50:55:0010204	-	-	-	50:55:0010204:ЗУ1	Улично-дорожная сеть (12.0.1)	20	Образование из земель, находящихся в государственной или муниципальной собственности
58	50:55:0010204	-	-	-	50:55:0010204:ЗУ2	Улично-дорожная сеть (12.0.1)	30	Образование из земель, находящихся в государственной или муниципальной собственности
59	50:55:0010203	-	-	-	50:55:0010203:ЗУ2	Улично-дорожная сеть (12.0.1)	10	Образование из земель, находящихся в государственной или муниципальной собственности

Порядковый № земельного участка	Кадастровый номер исходного земельного участка	Площадь исходного земельного участка, кв. м	Категория земель исходного земельного участка	Вид разрешенного использования исходного земельного участка	Условный номер образуемого земельного участка	Планируемый вид разрешенного использования земельных участков (код)	Площадь испрашиваемого земельного участка, кв. м	Способ образования
60	50:55:0010203	-	-	-	50:55:0010203:ЗУ3	Улично-дорожная сеть (12.0.1)	833	Образование из земель, находящихся в государственной или муниципальной собственности
61	50:55:0010203	-	-	-	50:55:0010203:ЗУ4	Улично-дорожная сеть (12.0.1)	23	Образование из земель, находящихся в государственной или муниципальной собственности
62	50:55:0010204	-	-	-	50:55:0010204:ЗУ3	Улично-дорожная сеть (12.0.1)	287	Образование из земель, находящихся в государственной или муниципальной собственности

Порядковый № земельного участка	Кадастровый номер исходного земельного участка	Площадь исходного земельного участка, кв. м	Категория земель исходного земельного участка	Вид разрешенного использования исходного земельного участка	Условный номер образуемого земельного участка	Планируемый вид разрешенного использования земельных участков (код)	Площадь испрашиваемого земельного участка, кв. м	Способ образования
63	50:55:0010289	-	-	-	50:55:0010289:ЗУ1	Улично-дорожная сеть (12.0.1)	4343	Образование из земель, находящихся в государственной или муниципальной собственности
64	50:55:0010286	-	-	-	50:55:0010286:ЗУ1	Улично-дорожная сеть (12.0.1)	7905	Образование из земель, находящихся в государственной или муниципальной собственности
65	50:55:0010289	-	-	-	50:55:0010289:ЗУ2	Улично-дорожная сеть (12.0.1)	1178	Образование из земель, находящихся в государственной или муниципальной собственности

Порядковый № земельного участка	Кадастровый номер исходного земельного участка	Площадь исходного земельного участка, кв. м	Категория земель исходного земельного участка	Вид разрешенного использования исходного земельного участка	Условный номер образуемого земельного участка	Планируемый вид разрешенного использования земельных участков (код)	Площадь испрашиваемого земельного участка, кв. м	Способ образования
66	50:55:0010284	-	-	-	50:55:0010284:ЗУ1	Улично-дорожная сеть (12.0.1)	69	Образование из земель, находящихся в государственной или муниципальной собственности
67	50:55:0010284	-	-	-	50:55:0010284:ЗУ2	Улично-дорожная сеть (12.0.1)	3843	Образование из земель, находящихся в государственной или муниципальной собственности
68	50:55:0010105	-	-	-	50:55:0010105:ЗУ1	Улично-дорожная сеть (12.0.1)	2015	Образование из земель, находящихся в государственной или муниципальной собственности

Порядковый № земельного участка	Кадастровый номер исходного земельного участка	Площадь исходного земельного участка, кв. м	Категория земель исходного земельного участка	Вид разрешенного использования исходного земельного участка	Условный номер образуемого земельного участка	Планируемый вид разрешенного использования земельных участков (код)	Площадь испрашиваемого земельного участка, кв. м	Способ образования
69	50:55:0010138	-	-	-	50:55:0010138:ЗУ1	Улично-дорожная сеть (12.0.1)	278	Образование из земель, находящихся в государственной или муниципальной собственности
70	50:55:0010138	-	-	-	50:55:0010138:ЗУ2	Улично-дорожная сеть (12.0.1)	409	Образование из земель, находящихся в государственной или муниципальной собственности
71	50:55:0010138	-	-	-	50:55:0010138:ЗУ3	Улично-дорожная сеть (12.0.1)	125	Образование из земель, находящихся в государственной или муниципальной собственности

Порядковый № земельного участка	Кадастровый номер исходного земельного участка	Площадь исходного земельного участка, кв. м	Категория земель исходного земельного участка	Вид разрешенного использования исходного земельного участка	Условный номер образуемого земельного участка	Планируемый вид разрешенного использования земельных участков (код)	Площадь испрашиваемого земельного участка, кв. м	Способ образования
72	50:55:0010138	-	-	-	50:55:0010138:ЗУ4	Улично-дорожная сеть (12.0.1)	267	Образование из земель, находящихся в государственной или муниципальной собственности
73	50:55:0010301	-	-	-	50:55:0010301:ЗУ1	Улично-дорожная сеть (12.0.1)	9	Образование из земель, находящихся в государственной или муниципальной собственности
74	50:55:0010139	-	-	-	50:55:0010139:ЗУ1	Улично-дорожная сеть (12.0.1)	309	Образование из земель, находящихся в государственной или муниципальной собственности

Порядковый № земельного участка	Кадастровый номер исходного земельного участка	Площадь исходного земельного участка, кв. м	Категория земель исходного земельного участка	Вид разрешенного использования исходного земельного участка	Условный номер образуемого земельного участка	Планируемый вид разрешенного использования земельных участков (код)	Площадь испрашиваемого земельного участка, кв. м	Способ образования
75	50:55:0010131	-	-	-	50:55:0010131:3У1	Улично-дорожная сеть (12.0.1)	188	Образование из земель, находящихся в государственной или муниципальной собственности
76	50:55:0010137	-	-	-	50:55:0010137:3У1	Улично-дорожная сеть (12.0.1)	120	Образование из земель, находящихся в государственной или муниципальной собственности
77	50:55:0010105	-	-	-	50:55:0010105:3У2	Улично-дорожная сеть (12.0.1)	45	Образование из земель, находящихся в государственной или муниципальной собственности

Порядковый № земельного участка	Кадастровый номер исходного земельного участка	Площадь исходного земельного участка, кв. м	Категория земель исходного земельного участка	Вид разрешенного использования исходного земельного участка	Условный номер образуемого земельного участка	Планируемый вид разрешенного использования земельных участков (код)	Площадь испрашиваемого земельного участка, кв. м	Способ образования
78	50:55:0010139	-	-	-	50:55:0010139:ЗУ2	Улично-дорожная сеть (12.0.1)	1423	Образование из земель, находящихся в государственной или муниципальной собственности
79	50:55:0010139	-	-	-	50:55:0010139:ЗУ3	Улично-дорожная сеть (12.0.1)	613	Образование из земель, находящихся в государственной или муниципальной собственности
80	50:55:0010139	-	-	-	50:55:0010139:ЗУ4	Улично-дорожная сеть (12.0.1)	869	Образование из земель, находящихся в государственной или муниципальной собственности

Порядковый № земельного участка	Кадастровый номер исходного земельного участка	Площадь исходного земельного участка, кв. м	Категория земель исходного земельного участка	Вид разрешенного использования исходного земельного участка	Условный номер образуемого земельного участка	Планируемый вид разрешенного использования земельных участков (код)	Площадь испрашиваемого земельного участка, кв. м	Способ образования
81	50:55:0010105	-	-	-	50:55:0010105:ЗУ3	Улично-дорожная сеть (12.0.1)	113	Образование из земель, находящихся в государственной или муниципальной собственности
82	50:55:0010105	-	-	-	50:55:0010105:ЗУ4	Улично-дорожная сеть (12.0.1)	237	Образование из земель, находящихся в государственной или муниципальной собственности
83	50:55:0010139	-	-	-	50:55:0010139:ЗУ5	Улично-дорожная сеть (12.0.1)	127	Образование из земель, находящихся в государственной или муниципальной собственности

Порядковый № земельного участка	Кадастровый номер исходного земельного участка	Площадь исходного земельного участка, кв. м	Категория земель исходного земельного участка	Вид разрешенного использования исходного земельного участка	Условный номер образуемого земельного участка	Планируемый вид разрешенного использования земельных участков (код)	Площадь испрашиваемого земельного участка, кв. м	Способ образования
84	50:55:0010139	-	-	-	50:55:0010139:3У6	Улично-дорожная сеть (12.0.1)	483	Образование из земель, находящихся в государственной или муниципальной собственности
85	50:55:0010212	-	-	-	50:55:0010212:3У2	Коммунальное обслуживание (3.1)	44	Образование из земель, находящихся в государственной или муниципальной собственности
86	50:55:0010203	-	-	-	50:55:0010203:3У5	Коммунальное обслуживание (3.1)	435	Образование из земель, находящихся в государственной или муниципальной собственности

Порядковый № земельного участка	Кадастровый номер исходного земельного участка	Площадь исходного земельного участка, кв. м	Категория земель исходного земельного участка	Вид разрешенного использования исходного земельного участка	Условный номер образуемого земельного участка	Планируемый вид разрешенного использования земельных участков (код)	Площадь испрашиваемого земельного участка, кв. м	Способ образования
87	50:55:0010202	-	-	-	50:55:0010202:3У3	Коммунальное обслуживание (3.1)	1594	Образование из земель, находящихся в государственной или муниципальной собственности
-	50:55:0010139:15	245	Земли населенных пунктов	Для эксплуатации автозаправочной станции	-	Улично-дорожная сеть (12.0.1)	245	Не требуется (полное изъятие)
-	50:55:000000:82135	1255	Земли населенных пунктов	Не определено	-	Улично-дорожная сеть (12.0.1)	1255	Не требуется (полное изъятие)
-	50:55:0010289:46	38	Земли населенных пунктов	Для торгового складского комплекса	-	Улично-дорожная сеть (12.0.1)	38	Не требуется (полное изъятие)
-	50:55:000000:81891	805	Земли населенных пунктов	Для эксплуатации автозаправочной станции	-	Улично-дорожная сеть (12.0.1)	805	Не требуется (полное изъятие)
-	50:55:000000:81892	162	Земли населенных пунктов	Для эксплуатации автозаправочной станции	-	Улично-дорожная сеть (12.0.1)	162	Не требуется (полное изъятие)
-	50:55:0010289:42	780	Земли населенных пунктов	Для эксплуатации автомайки с комплексом обслуживания	-	Улично-дорожная сеть (12.0.1)	780	Не требуется (полное изъятие)

Порядковый № земельного участка	Кадастровый номер исходного земельного участка	Площадь исходного земельного участка, кв. м	Категория земель исходного земельного участка	Вид разрешенного использования исходного земельного участка	Условный номер образуемого земельного участка	Планируемый вид разрешенного использования земельных участков (код)	Площадь испрашиваемого земельного участка, кв. м	Способ образования
-	50:55:0010289:43	166	Земли населенных пунктов	Для эксплуатации автомайки с комплексом обслуживания	-	Улично-дорожная сеть (12.0.1)	166	Не требуется (полное изъятие)
-	50:55:0010287:257	597	Земли населенных пунктов	Для строительства автостоянки с последующей эксплуатацией	-	Улично-дорожная сеть (12.0.1)	597	Не требуется (полное изъятие)
-	50:55:0010284:220	7	Земли населенных пунктов	Для садоводства	-	Улично-дорожная сеть (12.0.1)	7	Не требуется (полное изъятие)
-	50:55:0010284:222	41	Земли населенных пунктов	Для садоводства	-	Улично-дорожная сеть (12.0.1)	41	Не требуется (полное изъятие)
-	50:55:0010280:6	1663	Земли населенных пунктов	Для эксплуатации гостевой автостоянки	-	Улично-дорожная сеть (12.0.1)	1663	Не требуется (полное изъятие)
-	50:55:0010268:60	168	Земли населенных пунктов	Учреждение образования	-	Улично-дорожная сеть (12.0.1)	168	Не требуется (полное изъятие)
-	50:55:0010280:2	602	Земли населенных пунктов	Для содержания павильона «Шиномонтаж»	-	Улично-дорожная сеть (12.0.1)	602	Не требуется (полное изъятие)
-	50:55:0010285:2	296	Земли населенных пунктов	Для эксплуатации автозаправочной станции	-	Улично-дорожная сеть (12.0.1)	296	Не требуется (полное изъятие)

Порядковый № земельного участка	Кадастровый номер исходного земельного участка	Площадь исходного земельного участка, кв. м	Категория земель исходного земельного участка	Вид разрешенного использования исходного земельного участка	Условный номер образуемого земельного участка	Планируемый вид разрешенного использования земельных участков (код)	Площадь испрашиваемого земельного участка, кв. м	Способ образования
-	50:55:0010245:30	320	Земли населенных пунктов	Для автотранспортных целей	-	Улично-дорожная сеть (12.0.1)	320	Не требуется (полное изъятие)
-	50:55:0010245:354	5	Земли населенных пунктов	Для эксплуатации торгового центра	-	Улично-дорожная сеть (12.0.1)	5	Не требуется (полное изъятие)
-	50:55:0010245:353	17	Земли населенных пунктов	Для эксплуатации торгового центра	-	Улично-дорожная сеть (12.0.1)	17	Не требуется (полное изъятие)
-	50:55:0010284:222	41	Земли населенных пунктов	Для садоводства	-	Улично-дорожная сеть (12.0.1)	41	Не требуется (полное изъятие)
-	50:55:0010127:7	5	Земли населенных пунктов	Для строительства экспертно-трассологического центра	-	Улично-дорожная сеть (12.0.1)	5	Не требуется (полное изъятие)
-	50:55:0010212:15	84	Земли населенных пунктов	Земли общего пользования	-	Улично-дорожная сеть (12.0.1)	84	Не требуется (полное изъятие)
-	50:55:0010139:13*	41	Земли населенных пунктов	Для эксплуатации автозаправочной станции	-	Улично-дорожная сеть (12.0.1)	41	Не требуется (полное изъятие)

Порядковый № земельного участка	-	Кадастровый номер исходного земельного участка	50:55:0000000:82015	Площадь исходного земельного участка, кв. м	300	Категория земель исходного земельного участка	Земли населенных пунктов	Вид разрешенного использования исходного земельного участка	Для реконструкции линейного объекта капитального строительства – автомобильной дороги «Подход к городу Подольску» (км 0,0 – км 7,0) в Городецком округе Подольск Московской области	Условный номер образуемого земельного участка	-	Планируемый вид разрешенного использования земельных участков (код)	Для реконструкции линейного объекта капитального строительства – автомобильной дороги «Подход к городу Подольску» (км 0,0 – км 7,0) в городском округе Подольск Московской области	Площадь испрашиваемого земельного участка, кв. м	300	Способ образования	Не требуется
---------------------------------	---	--	---------------------	---	-----	---	--------------------------	---	---	---	---	---	--	--	-----	--------------------	--------------

Порядковый № земельного участка	Кадастровый номер исходного земельного участка	Площадь исходного земельного участка, кв. м	Категория земель исходного земельного участка	Вид разрешенного использования исходного земельного участка	Условный номер образуемого земельного участка	Планируемый вид разрешенного использования земельных участков (код)	Площадь испрашиваемого земельного участка, кв. м	Способ образования
-	50:55:0000000:82016	3527	Категория не установлена	Для реконструкции линейного объекта капитального строительства – автомобильной дороги «Подход к городу Подольску» (км 0,0 – км 7,0) в Городецком округе Подольск Московской области	-	Для реконструкции линейного объекта капитального строительства – автомобильной дороги «Подход к городу Подольску» (км 0,0 – км 7,0) в городском округе Подольск Московской области	3527	Не требуется

Порядковый № земельного участка	Кадастровый номер исходного земельного участка	Площадь исходного земельного участка, кв. м	Категория земель исходного земельного участка	Вид разрешенного использования исходного земельного участка	Условный номер образуемого земельного участка	Планируемый вид разрешенного использования земельных участков (код)	Площадь испрашиваемого земельного участка, кв. м	Способ образования
-	50:55:0000000:82017	921	Категория не установлена	Для реконструкции линейного объекта капитального строительства – автомобильной дороги «Подход к городу Подольску» (км 0,0 – км 7,0) в Городском округе Подольск Московской области	-	Для реконструкции линейного объекта капитального строительства – автомобильной дороги «Подход к городу Подольску» (км 0,0 – км 7,0) в городском округе Подольск Московской области	921	Не требуется
-	50:55:0000000:82018/1	2480	Земли населенных пунктов	Для транспортных целей	-	Для транспортных целей	2480	Не требуется
-	50:55:0000000:82018/2	11197	Земли населенных пунктов	Для транспортных целей	-	Для транспортных целей	11197	Не требуется
-	50:55:0000000:82018/3	2570	Земли населенных пунктов	Для транспортных целей	-	Для транспортных целей	2570	Не требуется
-	50:55:0000000:82018/4	233	Земли населенных пунктов	Для транспортных целей	-	Для транспортных целей	233	Не требуется

Порядковый № земельного участка	Кадастровый номер исходного земельного участка	Площадь исходного земельного участка, кв. м	Категория земель исходного земельного участка	Вид разрешенного использования исходного земельного участка	Условный номер образуемого земельного участка	Планируемый вид разрешенного использования земельных участков (код)	Площадь испрашиваемого земельного участка, кв. м	Способ образования
-	50:55:0000000:82018/5	279	Земли населенных пунктов	Для транспортных целей	-	Для транспортных целей	279	Не требуется
-	50:55:0000000:82018/6	197	Земли населенных пунктов	Для транспортных целей	-	Для транспортных целей	197	Не требуется
-	50:55:0000000:82018/7	1001	Земли населенных пунктов	Для транспортных целей	-	Для транспортных целей	1001	Не требуется
-	50:55:0010202:458	1260	Категория не установлена	Для реконструкции линейного объекта капитального строительства автомобильной дороги «Подход к городу Подольску» (км 0,0 – км 7,0) в Городском округе Подольск Московской области	-	Для реконструкции линейного объекта капитального строительства автомобильной дороги «Подход к городу Подольску» (км 0,0 – км 7,0) в городском округе Подольск Московской области	1260	Не требуется

Порядковый № земельного участка	-	Кадастровый номер исходного земельного участка	50:55:0010205:138	Площадь исходного земельного участка, кв. м	111	Категория земель исходного земельного участка	Категория не установлена	Вид разрешенного использования исходного земельного участка	Для реконструкции линейного объекта капитального строительства – автомобильной дороги «Подход к городу Подольску» (км 0,0 – км 7,0) в Городском округе Подольск Московской области	Условный номер образуемого земельного участка	-	Планируемый вид разрешенного использования земельных участков (код)	Для реконструкции линейного объекта капитального строительства – автомобильной дороги «Подход к городу Подольску» (км 0,0 – км 7,0) в городском округе Подольск Московской области	Площадь испрашиваемого земельного участка, кв. м	111	Способ образования	Не требуется
---------------------------------	---	--	-------------------	---	-----	---	--------------------------	---	--	---	---	---	--	--	-----	--------------------	--------------

Порядковый № земельного участка	-	Кадастровый номер исходного земельного участка	50:55:0010268:61	Площадь исходного земельного участка, кв. м	33	Категория земель исходного земельного участка	Категория не установлена	Вид разрешенного использования исходного земельного участка	Для реконструкции линейного объекта капитального строительства – автомобильной дороги «Подход к городу Подольску» (км 0,0 – км 7,0) в Городском округе Подольск Московской области	Условный номер образуемого земельного участка	-	Планируемый вид разрешенного использования земельных участков (код)	Для реконструкции линейного объекта капитального строительства – автомобильной дороги «Подход к городу Подольску» (км 0,0 – км 7,0) в Городском округе Подольск Московской области	Площадь испрашиваемого земельного участка, кв. м	33	Способ образования	Не требуется
---------------------------------	---	--	------------------	---	----	---	--------------------------	---	--	---	---	---	--	--	----	--------------------	--------------

Порядковый № земельного участка	Кадастровый номер исходного земельного участка	Площадь исходного земельного участка, кв. м	Категория земель исходного земельного участка	Вид разрешенного использования исходного земельного участка	Условный номер образуемого земельного участка	Планируемый вид разрешенного использования земельных участков (код)	Площадь испрашиваемого земельного участка, кв. м	Способ образования
-	50:55:0010268:62	150	Земли населенных пунктов	Для реконструкции линейного объекта капитального строительства автомобильной дороги «Подход к городу Подольску» (км 0,0 – км 7,0) в Городецком округе Подольск Московской области	-	Для реконструкции линейного объекта капитального строительства автомобильной дороги «Подход к городу Подольску» (км 0,0-км 7,0) в Городецком округе Подольск Московской области	150	Не требуется

Порядковый № земельного участка	Кадастровый номер исходного земельного участка	Площадь исходного земельного участка, кв. м	Категория земель исходного земельного участка	Вид разрешенного использования исходного земельного участка	Условный номер образуемого земельного участка	Планируемый вид разрешенного использования земельных участков (код)	Площадь испрашиваемого земельного участка, кв. м	Способ образования
-	50:55:0010280:54	51	Категория не установлена	Для реконструкции линейного объекта капитального строительства – автомобильной дороги «Подход к городу Подольску» (км 0,0 – км 7,0) в Городском округе Подольск Московской области	-	Для реконструкции линейного объекта капитального строительства – автомобильной дороги «Подход к городу Подольску» (км 0,0 – км 7,0) в Городском округе Подольск Московской области	51	Не требуется
Итого в зоне размещения линейного объекта								
494742								
Образуемые земельные участки в зоне планируемого размещения линейных объектов, подлежащих реконструкции в связи с изменением их местоположения								
88	50:55:0010139	-	-	-	50:55:0010139:3У7	Коммунальное обслуживание (3.1)	163	Образование из земель, находящихся в государственной или муниципальной собственности

Порядковый № земельного участка	Кадастровый номер исходного земельного участка	Площадь исходного земельного участка, кв. м	Категория земель исходного земельного участка	Вид разрешенного использования исходного земельного участка	Условный номер образуемого земельного участка	Планируемый вид разрешенного использования земельных участков (код)	Площадь испрашиваемого земельного участка, кв. м	Способ образования
89	50:55:0010201	-	-	-	50:55:0010201:3У2	Коммунальное обслуживание (3.1)	122	Образование из земель, находящихся в государственной или муниципальной собственности
90	50:55:0010280	-	-	-	50:55:0010280:3У2	Коммунальное обслуживание (3.1)	78	Образование из земель, находящихся в государственной или муниципальной собственности
91	50:55:0010268	-	-	-	50:55:0010268:3У4	Коммунальное обслуживание (3.1)	17	Образование из земель, находящихся в государственной или муниципальной собственности

Порядковый № земельного участка	Кадастровый номер исходного земельного участка	Площадь исходного земельного участка, кв. м	Категория земель исходного земельного участка	Вид разрешенного использования исходного земельного участка	Условный номер образуемого земельного участка	Планируемый вид разрешенного использования земельных участков (код)	Площадь испрашиваемого земельного участка, кв. м	Способ образования
92	50:55:0010201	-	-	-	50:55:0010201:3У3	Коммунальное обслуживание (3.1)	4	Образование из земель, находящихся в государственной или муниципальной собственности
93	50:55:0010211	-	-	-	50:55:0010211:3У3	Коммунальное обслуживание (3.1)	43	Образование из земель, находящихся в государственной или муниципальной собственности
94	50:55:0010139	-	-	-	50:55:0010139:3У8	Коммунальное обслуживание (3.1)	26	Образование из земель, находящихся в государственной или муниципальной собственности

Порядковый № земельного участка	Кадастровый номер исходного земельного участка	Площадь исходного земельного участка, кв. м	Категория земель исходного земельного участка	Вид разрешенного использования исходного земельного участка	Условный номер образуемого земельного участка	Планируемый вид разрешенного использования земельных участков (код)	Площадь испрашиваемого земельного участка, кв. м	Способ образования
95	50:55:0010104	-	-	-	50:55:0010104:ЗУ1	Коммунальное обслуживание (3.1)	677	Образование из земель, находящихся в государственной или муниципальной собственности
96	50:55:0010268	-	-	-	50:55:0010268:ЗУ5	Коммунальное обслуживание (3.1)	29	Образование из земель, находящихся в государственной или муниципальной собственности
97	50:55:0010127	-	-	-	50:55:0010127:ЗУ1	Коммунальное обслуживание (3.1)	13	Образование из земель, находящихся в государственной или муниципальной собственности

Порядковый № земельного участка	Кадастровый номер исходного земельного участка	Площадь исходного земельного участка, кв. м	Категория земель исходного земельного участка	Вид разрешенного использования исходного земельного участка	Условный номер образуемого земельного участка	Планируемый вид разрешенного использования земельных участков (код)	Площадь испрашиваемого земельного участка, кв. м	Способ образования
98	50:55:0010138	-	-	-	50:55:0010138:ЗУ5	Коммунальное обслуживание (3.1)	55	Образование из земель, находящихся в государственной или муниципальной собственности
99	50:55:0010287	-	-	-	50:55:0010287:ЗУ1	Коммунальное обслуживание (3.1)	6	Образование из земель, находящихся в государственной или муниципальной собственности
100	50:55:0010301	-	-	-	50:55:0010301:ЗУ2	Коммунальное обслуживание (3.1)	46	Образование из земель, находящихся в государственной или муниципальной собственности

Порядковый № земельного участка	Кадастровый номер исходного земельного участка	Площадь исходного земельного участка, кв. м	Категория земель исходного земельного участка	Вид разрешенного использования исходного земельного участка	Условный номер образуемого земельного участка	Планируемый вид разрешенного использования земельных участков (код)	Площадь испрашиваемого земельного участка, кв. м	Способ образования
101	50:55:0010286	-	-	-	50:55:0010286:3У2	Коммунальное обслуживание (3.1)	20	Образование из земель, находящихся в государственной или муниципальной собственности
102	50:55:0010202	-	-	-	50:55:0010202:3У4	Коммунальное обслуживание (3.1)	185	Образование из земель, находящихся в государственной или муниципальной собственности
103	50:55:0010201	-	-	-	50:55:0010201:3У4	Коммунальное обслуживание (3.1)	55	Образование из земель, находящихся в государственной или муниципальной собственности

Порядковый № земельного участка	Кадастровый номер исходного земельного участка	Площадь исходного земельного участка, кв. м	Категория земель исходного земельного участка	Вид разрешенного использования исходного земельного участка	Условный номер образуемого земельного участка	Планируемый вид разрешенного использования земельных участков (код)	Площадь испрашиваемого земельного участка, кв. м	Способ образования
104	50:55:0010205	-	-	-	50:55:0010205:3У3	Коммунальное обслуживание (3.1)	35	Образование из земель, находящихся в государственной или муниципальной собственности
105	50:55:0010138	-	-	-	50:55:0010138:3У6	Коммунальное обслуживание (3.1)	21	Образование из земель, находящихся в государственной или муниципальной собственности
106	50:55:0010245	-	-	-	50:55:0010245:3У2	Коммунальное обслуживание (3.1)	41	Образование из земель, находящихся в государственной или муниципальной собственности

Порядковый № земельного участка	Кадастровый номер исходного земельного участка	Площадь исходного земельного участка, кв. м	Категория земель исходного земельного участка	Вид разрешенного использования исходного земельного участка	Условный номер образуемого земельного участка	Планируемый вид разрешенного использования земельных участков (код)	Площадь испрашиваемого земельного участка, кв. м	Способ образования
107	50:55:0010104	-	-	-	50:55:0010104:ЗУ2	Коммунальное обслуживание (3.1)	6	Образование из земель, находящихся в государственной или муниципальной собственности
108	50:55:0010139	-	-	-	50:55:0010139:ЗУ9	Коммунальное обслуживание (3.1)	4	Образование из земель, находящихся в государственной или муниципальной собственности
109	50:55:0010284	-	-	-	50:55:0010284:ЗУ3	Коммунальное обслуживание (3.1)	27	Образование из земель, находящихся в государственной или муниципальной собственности
Итого в зоне планируемого размещения линейных объектов, подлежащих реконструкции в связи с изменением их местоположения							1673	

Примечание: * площадь земельного участка в соответствии с данными ЕГРН не соответствует его фактической площади

Каталог координат поворотных точек границ образуемых земельных участков

Система координат МСК-50

Номер точки	Координаты, м	
	X	Y
1		
1	436074.77	2191622.14
2	436074.87	2191622.16
3	436080.67	2191623.31
4	436079.94	2191624.59
5	436076.40	2191627.52
6	436072.62	2191628.80
7	436066.82	2191628.62
8	436109.56	2191637.30
9	436104.77	2191634.43
10	436101.91	2191630.75
11	436100.59	2191627.27
12	436131.08	2191633.33
13	436151.58	2191636.90
14	436151.75	2191636.93
15	436189.29	2191643.86
16	436188.81	2191644.79
17	436185.73	2191647.76
18	436181.22	2191648.72
19	436201.27	2191652.61
20	436209.97	2191647.67
21	436222.78	2191650.04
22	436222.88	2191650.05
23	436323.54	2191669.25
24	436324.65	2191672.02
25	436286.72	2191696.83
26	436216.57	2191683.46
27	436145.66	2191670.38
28	436125.04	2191666.79
29	436124.65	2191666.71
30	436068.29	2191655.52
31	436063.70	2191654.64
32	436067.16	2191620.68
1	436074.77	2191622.14
2		
33	434853.81	2191172.96
34	434838.51	2191172.25
35	434838.57	2191171.01
36	434853.83	2191171.71
33	434853.81	2191172.96
3		

Номер точки	Координаты, м	
	X	Y
37	435568.93	2191469.83
38	435613.76	2191501.57
39	435600.22	2191492.49
40	435598.14	2191499.27
41	435591.86	2191496.02
42	435594.13	2191488.51
43	435580.65	2191478.41
37	435568.93	2191469.83
4		
44	434576.47	2191213.95
45	434571.92	2191214.73
46	434565.21	2191214.79
47	434551.74	2191214.03
48	434542.77	2191213.19
49	434536.79	2191212.62
50	434533.60	2191212.40
51	434533.87	2191210.69
44	434576.47	2191213.95
5		
52	435449.71	2191819.82
53	435461.13	2191817.63
54	435506.63	2191811.36
55	435506.82	2191814.36
52	435449.71	2191819.82
6		
56	435439.43	2191826.18
57	435431.79	2191826.97
58	435440.79	2191824.31
56	435439.43	2191826.18
7		
59	435376.70	2191810.71
60	435393.85	2191822.04
61	435403.26	2191824.33
62	435422.21	2191827.96
63	435413.61	2191828.85
64	435403.02	2191827.13
65	435375.31	2191813.34
59	435376.70	2191810.71
8		
66	434416.11	2191091.75
67	434421.37	2191102.49

Номер точки	Координаты, м	
	X	Y
68	434412.26	2191107.51
69	434405.81	2191096.77
66	434416.11	2191091.75
9		
70	436821.50	2191721.47
71	436821.50	2191742.44
72	436817.35	2191735.72
70	436821.50	2191721.47
10		
73	436208.83	2191698.83
74	436218.61	2191700.84
75	436218.72	2191706.16
76	436214.14	2191702.09
77	436212.68	2191701.08
73	436208.83	2191698.83
11		
78	438562.40	2192076.74
79	438565.35	2192076.43
80	438619.16	2192084.95
81	438639.06	2192088.51
82	438674.52	2192096.18
83	438674.23	2192097.71
78	438562.40	2192076.74
12		
84	434877.99	2191154.25
85	434879.86	2191154.37
86	434879.73	2191165.92
87	434879.71	2191166.88
88	434874.98	2191173.96
89	434871.41	2191173.79
90	434877.24	2191165.63
84	434877.99	2191154.25
13		
91	436020.65	2191659.58
92	436003.65	2191656.84
93	435996.93	2191657.99
94	435997.43	2191660.94
95	435996.71	2191661.06
96	435996.33	2191658.27
97	435994.09	2191658.65
98	435994.50	2191661.43
99	435991.51	2191661.93
100	435991.02	2191658.99
101	435989.10	2191659.31

Номер точки	Координаты, м	
	X	Y
102	435939.81	2191666.19
103	435937.97	2191653.21
104	435947.29	2191652.10
105	435946.49	2191640.33
106	435986.33	2191653.46
91	436020.65	2191659.58
14		
107	435507.14	2191819.76
108	435507.04	2191824.12
109	435478.76	2191826.67
110	435478.82	2191827.34
111	435463.82	2191828.80
112	435461.41	2191830.35
113	435449.07	2191824.68
107	435507.14	2191819.76
15		
114	438280.75	2192086.42
115	438281.96	2192087.79
116	438279.99	2192095.26
117	438278.86	2192094.98
114	438280.75	2192086.42
16		
118	437556.63	2191952.75
119	437553.05	2191970.43
120	437547.19	2191974.97
121	437546.54	2191978.40
122	437540.81	2191977.23
123	437541.85	2191971.63
124	437547.71	2191967.09
125	437551.73	2191949.54
118	437556.63	2191952.75
17		
126	433964.15	2191319.97
127	433964.61	2191320.86
128	433769.65	2191428.99
129	433726.52	2191441.30
130	433698.57	2191441.77
131	433658.38	2191428.95
132	433567.98	2191336.20
133	433635.56	2191405.41
134	433658.37	2191416.36
135	433660.23	2191417.15
136	433657.50	2191422.04
137	433680.89	2191435.12

Номер точки	Координаты, м	
	X	Y
138	433686.09	2191436.48
139	433689.87	2191429.72
140	433694.32	2191431.61
141	433722.72	2191437.01
142	433791.33	2191410.96
143	433793.78	2191409.24
144	433788.81	2191400.60
145	433794.49	2191398.35
146	433799.36	2191406.65
147	433824.34	2191391.61
148	433845.23	2191381.48
149	433846.92	2191380.64
150	433865.50	2191372.18
151	433884.09	2191363.34
152	433888.52	2191361.02
153	433903.29	2191353.46
154	433921.31	2191343.18
155	433929.96	2191337.43
156	433930.06	2191337.16
157	433940.79	2191331.10
158	433945.88	2191329.23
126	433964.15	2191319.97
18		
159	438102.95	2191989.23
160	438111.78	2191990.73
161	438108.80	2191991.95
162	438105.14	2191991.06
159	438102.95	2191989.23
19		
163	434937.39	2191169.75
164	434970.12	2191170.54
165	434982.41	2191170.95
166	434980.61	2191174.38
167	434980.61	2191174.56
168	434938.55	2191172.47
169	434937.42	2191171.86
170	434937.28	2191171.40
163	434937.39	2191169.75
20		
171	436088.39	2191577.99
172	436094.93	2191549.39
173	436089.94	2191578.44
171	436088.39	2191577.99
21		

Номер точки	Координаты, м	
	X	Y
174	434635.10	2191156.31
175	434632.66	2191158.58
176	434496.98	2191150.78
177	434510.21	2191148.82
178	434544.95	2191150.73
179	434565.98	2191152.29
180	434578.39	2191153.06
181	434597.30	2191154.98
182	434619.93	2191155.65
174	434635.10	2191156.31
22		
183	434256.96	2191153.66
184	434259.17	2191158.46
185	434248.65	2191164.18
186	434246.11	2191159.15
187	434256.76	2191153.23
183	434256.96	2191153.66
23		
188	434643.59	2191096.88
189	434658.03	2191097.81
190	434655.54	2191146.22
191	434655.23	2191152.34
192	434655.36	2191152.48
193	434655.35	2191152.63
194	434662.73	2191160.58
195	434672.07	2191161.07
196	434698.42	2191162.44
197	434822.43	2191169.62
198	434822.42	2191169.81
199	434822.35	2191171.50
200	434825.35	2191171.64
201	434829.72	2191171.84
202	434828.94	2191183.21
203	434858.78	2191184.83
204	434858.85	2191180.03
205	434855.85	2191179.86
206	434855.95	2191173.07
207	434860.14	2191173.26
208	434874.99	2191173.96
209	434879.60	2191174.18
210	434879.70	2191167.94
211	434880.36	2191168.06
212	434890.90	2191170.05
213	434902.27	2191172.19

Номер точки	Координаты, м	
	X	Y
214	434904.21	2191174.27
215	434938.71	2191176.26
216	434980.54	2191178.68
217	434988.39	2191179.13
218	435066.08	2191183.62
219	435097.05	2191179.11
220	435102.77	2191178.28
221	435114.39	2191174.22
222	435134.00	2191167.37
223	435146.46	2191171.75
224	435214.98	2191195.84
225	435214.56	2191225.79
226	435258.19	2191247.71
227	435260.50	2191236.44
228	435336.91	2191273.04
229	435344.69	2191274.55
230	435588.17	2191390.16
231	435593.49	2191392.87
232	435616.25	2191404.46
233	435613.22	2191412.72
234	435635.83	2191424.66
235	435649.15	2191430.93
236	435722.47	2191464.45
237	435764.75	2191483.99
238	435774.13	2191496.31
239	435777.83	2191498.71
240	435792.75	2191497.48
241	435834.45	2191517.75
242	435861.12	2191530.30
243	435892.93	2191544.10
244	435910.52	2191552.18
245	435935.46	2191563.46
246	435957.22	2191572.64
247	435983.49	2191583.06
248	435990.26	2191574.11
249	436009.39	2191578.65
250	436069.64	2191596.29
251	436067.81	2191614.25
252	436062.44	2191667.03
91	436020.65	2191659.58
106	435986.33	2191653.46
105	435946.49	2191640.33
253	435930.53	2191637.09
254	435918.96	2191635.46

Номер точки	Координаты, м	
	X	Y
255	435918.94	2191636.65
256	435836.24	2191607.27
257	435835.50	2191607.95
258	435832.89	2191605.89
259	435785.30	2191587.99
260	435786.46	2191585.35
261	435781.44	2191583.88
262	435781.47	2191583.82
263	435762.38	2191571.73
264	435762.41	2191571.64
265	435733.42	2191557.79
266	435738.15	2191546.81
267	435662.39	2191510.43
268	435645.34	2191502.38
269	435632.70	2191497.19
270	435625.35	2191493.83
271	435619.90	2191504.47
38	435613.76	2191501.57
37	435568.93	2191469.83
272	435524.22	2191447.38
273	435497.40	2191433.90
274	435468.49	2191419.88
275	435430.14	2191401.52
276	435409.45	2191392.43
277	435326.97	2191353.74
278	435308.37	2191346.08
279	435251.80	2191320.04
280	435230.48	2191310.82
281	435231.40	2191306.17
282	435198.65	2191290.87
283	435180.40	2191281.72
284	435164.20	2191274.62
285	435144.28	2191266.09
286	435119.54	2191255.27
287	435108.83	2191251.51
288	435098.73	2191244.44
289	435098.27	2191244.11
290	435066.29	2191238.73
291	434935.53	2191231.17
292	434882.74	2191228.11
293	434866.69	2191227.18
294	434781.75	2191222.25
295	434781.94	2191210.15
296	434745.42	2191207.48

Номер точки	Координаты, м	
	X	Y
297	434744.80	2191220.09
298	434725.00	2191219.01
299	434725.08	2191216.26
300	434725.15	2191200.16
301	434714.35	2191199.94
302	434714.31	2191203.09
303	434700.05	2191210.10
304	434698.85	2191210.01
305	434698.96	2191207.84
306	434693.44	2191207.83
307	434689.15	2191211.13
308	434689.06	2191217.19
309	434654.63	2191215.20
310	434641.69	2191214.63
311	434577.93	2191210.86
312	434322.40	2191195.74
313	434255.39	2191211.02
314	434006.19	2191349.25
315	434004.04	2191355.84
316	434002.39	2191361.38
317	434006.70	2191369.46
318	434011.01	2191377.54
319	433997.79	2191384.59
320	433989.16	2191368.43
321	433977.70	2191365.05
322	433786.96	2191470.85
323	433733.20	2191486.18
324	433693.30	2191486.87
325	433691.94	2191486.89
326	433644.13	2191471.63
327	433637.87	2191464.84
328	433629.24	2191455.88
329	433591.24	2191417.48
330	433560.61	2191386.06
331	433560.17	2191386.08
332	433560.16	2191386.07
333	433548.97	2191386.41
334	433534.53	2191404.76
335	433510.48	2191386.84
336	433518.75	2191374.72
337	433535.42	2191355.62
338	433533.10	2191352.01
339	433491.45	2191309.28
340	433441.83	2191258.37

Номер точки	Координаты, м	
	X	Y
341	433460.41	2191240.42
342	433469.16	2191231.97
343	433524.17	2191287.13
344	433531.38	2191294.37
345	433531.30	2191294.45
346	433534.38	2191297.61
347	433533.34	2191298.63
348	433534.55	2191299.88
349	433534.70	2191299.73
350	433536.23	2191301.30
351	433538.39	2191301.74
352	433538.44	2191301.69
353	433539.16	2191302.47
354	433539.17	2191302.46
355	433542.01	2191305.65
356	433554.15	2191318.56
357	433568.20	2191303.50
358	433578.60	2191313.59
359	433566.81	2191327.59
360	433564.33	2191332.30
132	433567.98	2191336.20
131	433658.38	2191428.95
130	433698.57	2191441.77
129	433726.52	2191441.30
128	433769.65	2191428.99
127	433964.61	2191320.86
126	433964.15	2191319.97
361	433959.47	2191312.02
362	433960.04	2191311.18
363	433954.37	2191301.36
364	433962.84	2191296.74
365	433971.03	2191311.73
366	433977.22	2191313.86
367	434041.16	2191278.40
368	434184.01	2191199.16
369	434185.08	2191196.07
370	434185.39	2191195.90
371	434186.02	2191194.07
372	434174.64	2191170.07
373	434174.41	2191169.57
374	434187.93	2191163.15
375	434188.97	2191165.12
376	434193.37	2191174.77
377	434199.37	2191187.99

Номер точки	Координаты, м	
	X	Y
378	434201.74	2191186.71
379	434205.06	2191187.85
380	434241.19	2191168.24
184	434259.17	2191158.46
381	434276.96	2191147.97
382	434318.01	2191121.81
383	434317.87	2191121.53
384	434318.14	2191121.35
385	434327.19	2191115.60
386	434327.21	2191115.60
387	434327.35	2191115.88
388	434327.87	2191115.60
389	434386.91	2191115.23
390	434385.60	2191137.87
391	434391.71	2191144.71
392	434463.74	2191148.87
175	434632.66	2191158.58
393	434640.21	2191151.57
394	434641.99	2191122.77
395	434641.97	2191122.77
396	434643.28	2191101.36
397	434643.32	2191101.35
188	434643.59	2191096.88
24		
398	437081.37	2191789.17
399	437088.52	2191792.46
400	437104.58	2191798.36
401	437082.20	2191794.25
398	437081.37	2191789.17
25		
402	433431.32	2191207.77
403	433449.29	2191229.78
341	433460.41	2191240.42
340	433441.83	2191258.37
404	433439.61	2191255.94
405	433439.35	2191255.96
406	433435.48	2191252.20
407	433411.35	2191227.48
402	433431.32	2191207.77
26		
237	435764.75	2191483.99
240	435792.75	2191497.48
239	435777.83	2191498.71
238	435774.13	2191496.31

Номер точки	Координаты, м	
	X	Y
237	435764.75	2191483.99
27		
408	436007.00	2191657.38
94	435997.43	2191660.94
409	435997.19	2191659.50
410	435999.64	2191658.92
92	436003.65	2191656.84
408	436007.00	2191657.38
28		
139	433689.87	2191429.72
138	433686.09	2191436.48
137	433680.89	2191435.12
136	433657.50	2191422.04
135	433660.23	2191417.15
139	433689.87	2191429.72
29		
98	435994.50	2191661.43
97	435994.09	2191658.65
96	435996.33	2191658.27
95	435996.71	2191661.06
98	435994.50	2191661.43
30		
411	436505.47	2191812.07
412	436511.24	2191812.86
413	436510.63	2191817.14
414	436504.99	2191816.28
411	436505.47	2191812.07
31		
78	438562.40	2192076.74
415	438556.44	2192075.62
416	438557.91	2192068.50
417	438561.03	2192074.59
78	438562.40	2192076.74
32		
418	436599.59	2191766.07
419	436662.67	2191774.75
420	436659.84	2191794.50
421	436628.43	2191790.21
422	436629.11	2191785.26
423	436596.79	2191780.81
418	436599.59	2191766.07
33		
424	436837.48	2191652.95
425	436842.86	2191656.09

Номер точки	Координаты, м	
	X	Y
426	436849.58	2191651.91
427	436860.04	2191668.56
428	436853.76	2191672.47
429	436847.35	2191676.45
430	436832.39	2191691.00
431	436827.87	2191699.64
72	436817.35	2191735.72
432	436823.74	2191746.11
433	436912.37	2191762.71
434	436935.60	2191767.06
435	436976.13	2191774.57
436	437023.27	2191782.86
437	437022.54	2191783.28
401	437082.20	2191794.25
400	437104.58	2191798.36
438	437127.75	2191802.06
439	437160.70	2191807.31
440	437175.20	2191809.62
441	437217.33	2191819.56
442	437279.68	2191831.30
443	437309.85	2191837.31
444	437325.60	2191840.45
445	437328.40	2191842.67
446	437340.69	2191844.92
447	437390.20	2191854.27
448	437407.53	2191857.36
449	437428.56	2191861.12
450	437443.70	2191863.65
451	437470.38	2191868.60
452	437471.06	2191867.86
453	437490.76	2191871.70
454	437505.50	2191873.27
455	437509.20	2191872.84
456	437526.42	2191870.86
457	437546.26	2191888.76
458	437566.06	2191894.89
459	437566.10	2191894.90
460	437594.09	2191900.65
461	437594.09	2191900.90
462	437599.25	2191902.31
463	437608.13	2191903.25
464	437609.86	2191903.63
465	437695.26	2191918.76
466	437700.44	2191919.81

Номер точки	Координаты, м	
	X	Y
467	437708.58	2191921.46
468	437714.49	2191922.60
469	437719.51	2191923.65
470	437831.58	2191945.83
471	437841.60	2191947.59
472	437844.03	2191947.97
473	437854.04	2191949.78
474	437885.12	2191955.87
475	437939.52	2191966.13
476	437940.20	2191963.62
477	437944.99	2191964.95
478	437946.35	2191962.57
479	437953.97	2191963.35
480	437952.93	2191968.68
481	438010.56	2191979.54
482	438027.40	2191981.52
483	438052.56	2191986.66
484	438053.85	2191979.83
485	438093.91	2191987.33
486	438102.84	2191989.14
162	438105.14	2191991.06
161	438108.80	2191991.95
160	438111.78	2191990.73
487	438131.30	2191994.81
488	438158.16	2191999.82
489	438162.89	2192002.52
490	438242.13	2192017.29
491	438242.15	2192017.32
492	438250.03	2192018.73
493	438304.28	2192042.26
494	438304.52	2192041.13
495	438313.06	2192042.58
496	438314.10	2192036.72
497	438332.64	2192043.35
498	438332.91	2192046.99
499	438334.02	2192048.20
500	438341.04	2192049.35
501	438341.31	2192047.18
502	438352.35	2192047.06
503	438358.28	2192045.41
504	438409.67	2192047.71
505	438411.99	2192044.61
506	438531.00	2192064.22
507	438533.53	2192055.69

Номер точки	Координаты, м	
	X	Y
508	438556.35	2192062.04
415	438556.44	2192075.62
83	438674.23	2192097.71
509	438675.44	2192091.31
510	438720.90	2192099.75
511	438720.04	2192103.52
512	438751.70	2192109.57
513	438753.36	2192105.92
514	438761.34	2192107.43
515	438760.19	2192111.29
516	438893.86	2192135.80
517	438894.02	2192132.65
518	438963.62	2192145.87
519	438972.56	2192147.40
520	438999.93	2192152.19
521	439018.13	2192155.39
522	439024.19	2192156.46
523	439102.59	2192170.50
524	439102.55	2192169.92
525	439102.77	2192169.95
526	439102.99	2192173.26
527	439104.04	2192201.13
528	439104.67	2192217.99
529	439097.99	2192255.65
530	439095.05	2192254.97
531	438924.60	2192223.02
532	438924.47	2192223.19
533	438759.70	2192192.30
534	438752.79	2192191.01
535	438747.76	2192192.74
536	438746.72	2192192.97
537	438746.61	2192187.48
538	438724.82	2192183.12
539	438726.02	2192177.22
540	438701.94	2192172.05
541	438700.70	2192177.90
542	438689.59	2192175.73
543	438620.73	2192163.00
544	438619.47	2192170.19
545	438544.43	2192155.24
546	438540.80	2192149.74
547	438527.59	2192147.25
548	438527.84	2192146.01
549	438458.66	2192133.26

Номер точки	Координаты, м	
	X	Y
550	438458.48	2192134.22
551	438449.03	2192132.44
552	438433.59	2192129.53
553	438434.54	2192123.76
554	438374.90	2192113.72
555	438363.87	2192111.23
556	438349.81	2192113.74
557	438333.26	2192095.35
558	438332.64	2192095.24
559	438332.63	2192095.22
560	438280.93	2192085.60
114	438280.75	2192086.42
561	438266.37	2192085.39
562	438234.62	2192078.79
563	438232.89	2192078.46
564	438233.65	2192074.08
565	438223.97	2192072.32
566	438224.54	2192069.19
567	438221.50	2192068.74
568	438220.84	2192071.77
569	438211.94	2192070.27
570	438210.70	2192070.05
571	438209.98	2192074.15
572	438203.63	2192072.95
573	438204.20	2192068.95
574	438202.77	2192068.50
575	438181.52	2192064.89
576	438181.79	2192063.27
577	438182.17	2192060.84
578	438179.28	2192060.31
579	438178.76	2192062.73
580	438178.51	2192064.07
581	438174.49	2192063.62
582	438174.88	2192065.83
583	438135.54	2192058.48
584	438124.77	2192056.44
585	438079.61	2192048.03
586	438079.33	2192049.52
587	438073.84	2192048.48
588	438073.23	2192051.46
589	437830.26	2192005.66
590	437830.37	2192005.09
591	437830.80	2192002.65
592	437809.26	2191998.91

Номер точки	Координаты, м	
	X	Y
593	437808.66	2192001.35
594	437807.72	2192005.26
595	437808.95	2191995.49
596	437788.34	2191991.92
597	437786.12	2192003.96
598	437777.86	2192002.40
599	437777.93	2192002.04
600	437681.63	2191982.90
601	437681.39	2191984.21
602	437645.41	2191977.43
603	437560.74	2191961.32
604	437555.11	2191960.25
118	437556.63	2191952.75
125	437551.73	2191949.54
605	437528.79	2191944.62
606	437525.73	2191960.09
607	437376.13	2191928.74
608	437377.43	2191921.87
609	437289.58	2191905.16
610	437288.31	2191911.46
611	437287.57	2191915.43
612	437278.00	2191914.32
613	437279.01	2191907.41
614	437280.14	2191900.99
615	437280.52	2191899.53
616	437274.95	2191898.46
617	437275.06	2191897.90
618	437269.64	2191896.84
619	437269.53	2191897.42
620	437232.85	2191890.36
621	437209.83	2191885.93
622	437209.26	2191889.13
623	437208.73	2191892.41
624	437204.37	2191891.92
625	437206.04	2191882.52
626	437086.69	2191862.50
627	437053.60	2191856.38
628	437053.58	2191856.51
629	437050.53	2191874.99
630	437046.80	2191894.95
631	437044.90	2191905.12
632	437042.99	2191915.31
633	437042.44	2191919.50
634	437040.15	2191932.18

Номер точки	Координаты, м	
	X	Y
635	437031.16	2191930.55
636	437033.86	2191914.73
637	437032.26	2191874.12
638	437030.65	2191873.15
639	437030.33	2191872.96
640	437030.85	2191870.08
641	437027.42	2191871.21
642	436972.01	2191889.52
643	436965.11	2191924.99
644	436950.36	2191921.96
645	436953.23	2191907.98
646	436953.05	2191903.56
647	436952.76	2191901.60
648	436951.76	2191898.79
649	436950.50	2191896.95
650	436948.28	2191895.24
651	436946.70	2191894.58
652	436944.54	2191894.34
653	436938.54	2191894.61
654	436933.31	2191896.50
655	436916.39	2191904.31
656	436908.00	2191909.16
657	436907.54	2191908.38
658	436902.63	2191896.26
659	436898.37	2191882.45
660	436907.42	2191879.04
661	436910.43	2191875.73
662	436916.68	2191868.84
663	436909.37	2191852.64
664	436934.53	2191837.99
665	436916.96	2191834.75
666	436778.28	2191808.79
667	436778.72	2191806.38
668	436707.49	2191815.16
669	436651.89	2191821.24
670	436644.88	2191820.08
671	436636.08	2191819.36
672	436622.84	2191820.83
673	436597.62	2191826.66
674	436573.08	2191834.99
675	436550.51	2191846.33
676	436530.38	2191861.55
677	436511.86	2191882.09
678	436502.65	2191897.69

Номер точки	Координаты, м	
	X	Y
679	436488.62	2191925.35
680	436488.21	2191926.49
681	436466.27	2191917.03
682	436488.13	2191876.71
683	436492.13	2191869.54
684	436571.80	2191816.97
685	436552.78	2191769.46
686	436561.07	2191767.50
687	436561.12	2191763.02
688	436561.30	2191747.71
689	436562.06	2191742.44
690	436562.14	2191741.90
691	436605.43	2191722.59
692	436615.21	2191718.73
693	436620.33	2191718.59
694	436620.75	2191718.61
695	436640.00	2191719.37
696	436809.05	2191645.80
697	436822.35	2191650.45
698	436827.13	2191653.02
699	436831.15	2191655.16
424	436837.48	2191652.95
за исключением:		
418	436599.59	2191766.07
423	436596.79	2191780.81
422	436629.11	2191785.26
421	436628.43	2191790.21
420	436659.84	2191794.50
419	436662.67	2191774.75
418	436599.59	2191766.07
за исключением:		
700	436714.74	2191687.89
701	436665.26	2191708.93
702	436665.15	2191711.98
703	436691.33	2191720.23
704	436690.22	2191727.08
705	436712.19	2191731.38
706	436715.93	2191733.32
707	436720.91	2191734.29
708	436720.29	2191737.58
709	436758.85	2191744.92
710	436760.44	2191742.00
711	436758.14	2191730.30
712	436795.63	2191737.81

Номер точки	Координаты, м	
	X	Y
713	436810.69	2191686.16
714	436815.19	2191687.47
715	436821.87	2191679.16
716	436823.39	2191675.55
717	436822.87	2191671.26
718	436821.67	2191669.33
719	436814.21	2191674.09
720	436811.76	2191672.03
721	436812.01	2191663.37
722	436802.13	2191660.56
723	436787.87	2191660.50
724	436782.16	2191661.42
725	436774.46	2191663.50
726	436730.92	2191681.00
700	436714.74	2191687.89
34		
685	436552.78	2191769.46
684	436571.80	2191816.97
683	436492.13	2191869.54
682	436488.13	2191876.71
681	436466.27	2191917.03
770	436463.03	2191915.52
771	436467.99	2191903.43
772	436481.02	2191837.75
773	436483.42	2191820.18
774	436485.41	2191807.79
775	436487.33	2191799.95
776	436488.32	2191797.40
777	436379.34	2191839.42
778	436371.39	2191842.54
779	436356.82	2191831.84
780	436350.55	2191821.73
781	436354.42	2191819.51
685	436552.78	2191769.46
за исключением:		
411	436505.47	2191812.07
414	436504.99	2191816.28
413	436510.63	2191817.14
412	436511.24	2191812.86
411	436505.47	2191812.07
35		
37	435568.93	2191469.83
43	435580.65	2191478.41
42	435594.13	2191488.51

Номер точки	Координаты, м	
	X	Y
41	435591.86	2191496.02
782	435587.16	2191493.59
783	435576.58	2191518.54
784	435578.45	2191519.17
785	435576.43	2191525.16
786	435575.06	2191524.70
787	435531.93	2191626.44
788	435543.91	2191675.70
789	435546.24	2191701.00
790	435549.34	2191704.46
791	435552.02	2191707.75
792	435555.00	2191708.33
793	435560.58	2191707.75
794	435566.76	2191706.91
795	435574.52	2191705.64
796	435575.87	2191716.29
797	435566.11	2191717.53
798	435565.61	2191717.90
799	435563.81	2191718.57
800	435561.10	2191719.15
801	435552.23	2191723.27
802	435545.28	2191730.68
803	435541.44	2191740.00
804	435536.51	2191753.77
805	435534.82	2191754.13
806	435534.39	2191767.35
807	435534.59	2191775.55
808	435534.91	2191819.73
809	435534.92	2191829.11
810	435519.54	2191828.62
811	435516.69	2191823.68
812	435507.67	2191824.07
108	435507.04	2191824.12
107	435507.14	2191819.76
113	435449.07	2191824.68
112	435461.41	2191830.35
813	435460.83	2191830.73
814	435453.16	2191832.54
815	435439.40	2191837.11
816	435428.95	2191838.98
817	435417.50	2191843.26
818	435405.85	2191845.64
819	435386.46	2191832.07
820	435368.64	2191821.26

Номер точки	Координаты, м	
	X	Y
821	435360.16	2191818.25
822	435350.64	2191816.25
823	435334.25	2191807.92
824	435317.35	2191805.37
825	435280.60	2191804.57
826	435206.52	2191838.36
827	435157.08	2191854.78
828	435131.00	2191864.34
829	435092.31	2191878.65
830	435088.04	2191879.43
831	435061.34	2191889.03
832	435060.82	2191886.79
833	435021.79	2191900.00
834	435012.13	2191901.93
835	434984.49	2191912.59
836	434980.46	2191912.62
837	434978.39	2191911.34
838	434972.66	2191895.07
839	434962.05	2191888.23
840	434960.12	2191882.14
841	434960.88	2191872.49
842	434952.30	2191875.00
843	434841.19	2191923.89
844	434834.19	2191913.71
845	434947.19	2191862.59
846	434958.18	2191858.88
847	434957.78	2191856.81
848	434958.33	2191851.26
849	434961.47	2191849.13
850	434968.28	2191846.85
851	434975.72	2191851.04
852	435001.69	2191839.85
853	435039.02	2191827.18
854	435044.02	2191825.92
855	435047.21	2191826.15
856	435049.85	2191828.15
857	435054.91	2191842.26
858	435062.92	2191843.40
859	435070.04	2191847.13
860	435072.91	2191849.81
861	435079.50	2191868.94
862	435081.67	2191870.45
863	435174.05	2191839.70
864	435202.98	2191828.41

Номер точки	Координаты, м	
	X	Y
865	435230.96	2191814.85
866	435246.15	2191806.10
867	435247.26	2191786.28
868	435270.06	2191790.17
869	435295.67	2191791.28
870	435316.07	2191791.63
871	435343.48	2191794.99
872	435355.13	2191797.91
873	435363.09	2191801.54
874	435363.44	2191800.92
875	435378.12	2191808.02
59	435376.70	2191810.71
65	435375.31	2191813.34
64	435403.02	2191827.13
63	435413.61	2191828.85
62	435422.21	2191827.96
57	435431.79	2191826.97
56	435439.43	2191826.18
876	435443.64	2191820.40
52	435449.71	2191819.82
55	435506.82	2191814.36
54	435506.63	2191811.36
877	435511.43	2191810.51
878	435516.11	2191809.98
879	435519.61	2191807.37
880	435520.17	2191805.01
881	435516.92	2191804.23
882	435514.61	2191799.87
883	435520.51	2191795.63
884	435521.36	2191786.31
885	435522.22	2191773.84
886	435524.20	2191756.41
887	435527.57	2191747.27
888	435525.66	2191746.47
889	435524.41	2191742.67
890	435530.68	2191740.60
891	435536.50	2191728.29
892	435537.96	2191728.21
893	435537.65	2191725.43
894	435540.20	2191718.81
895	435538.75	2191709.95
896	435539.57	2191708.64
897	435528.88	2191693.87
898	435525.10	2191690.11

Номер точки	Координаты, м	
	X	Y
899	435530.90	2191684.85
900	435538.10	2191692.38
901	435535.69	2191681.48
902	435522.38	2191619.05
903	435538.23	2191581.88
904	435538.00	2191572.80
905	435543.47	2191553.59
906	435539.60	2191551.78
907	435544.82	2191540.02
908	435553.02	2191520.12
909	435554.92	2191512.75
910	435566.28	2191480.29
37	435568.93	2191469.83
36		
911	434884.30	2190977.63
912	434884.13	2190990.03
913	434880.65	2190991.89
914	434880.47	2190997.05
915	434883.88	2190999.67
916	434882.99	2191078.05
917	434881.86	2191139.01
211	434880.36	2191168.06
210	434879.70	2191167.94
86	434879.73	2191165.92
85	434879.86	2191154.37
84	434877.99	2191154.25
918	434879.98	2191147.19
919	434880.81	2191094.49
920	434881.22	2191053.97
921	434881.26	2191045.63
922	434881.70	2191031.64
923	434882.13	2191012.82
924	434881.84	2191004.97
925	434862.16	2191004.34
926	434827.92	2191003.81
927	434821.09	2191003.78
928	434797.53	2191004.06
929	434787.92	2191004.41
930	434766.58	2191002.86
931	434752.23	2191003.12
932	434750.98	2191003.28
933	434735.34	2191002.86
934	434730.56	2191004.16
935	434718.26	2191004.12

Номер точки	Координаты, м	
	X	Y
936	434717.36	2191004.11
937	434715.87	2191003.50
938	434663.44	2191003.16
939	434663.12	2191017.80
940	434663.89	2191023.45
941	434663.77	2191031.28
942	434664.12	2191040.92
943	434663.99	2191050.12
944	434663.48	2191057.56
945	434660.29	2191091.16
189	434658.03	2191097.81
188	434643.59	2191096.88
946	434646.41	2191050.86
947	434645.23	2191050.30
948	434646.29	2191043.17
949	434646.28	2191032.42
950	434646.27	2191017.99
951	434638.01	2191013.04
952	434636.18	2191009.73
953	434635.51	2191006.41
954	434630.28	2191007.56
955	434630.99	2191010.94
956	434629.18	2191014.93
957	434629.30	2191018.03
958	434615.50	2191021.94
959	434606.93	2191023.93
960	434605.63	2191020.14
961	434563.77	2191033.33
962	434563.56	2191032.63
963	434562.09	2191029.47
964	434543.14	2191035.46
965	434544.51	2191039.40
966	434532.84	2191043.07
967	434525.12	2191045.50
968	434510.35	2191050.16
969	434510.31	2191050.17
970	434485.16	2191058.10
971	434443.74	2191078.29
972	434443.74	2191078.30
66	434416.11	2191091.75
973	434395.49	2191101.79
389	434386.91	2191115.23
388	434327.87	2191115.60
387	434327.35	2191115.88

Номер точки	Координаты, м	
	X	Y
386	434327.21	2191115.60
385	434327.19	2191115.60
384	434318.14	2191121.35
974	434312.45	2191110.72
975	434322.00	2191105.66
976	434322.22	2191106.19
977	434323.19	2191105.78
978	434327.32	2191113.89
979	434372.19	2191091.21
980	434372.53	2191091.94
981	434377.58	2191089.99
982	434384.22	2191086.47
983	434389.46	2191083.81
984	434392.68	2191082.02
985	434392.31	2191081.55
986	434397.09	2191079.52
987	434402.95	2191076.73
988	434413.53	2191071.97
989	434420.17	2191068.86
990	434421.28	2191068.38
991	434420.89	2191067.56
992	434436.41	2191059.87
993	434459.90	2191047.38
994	434454.95	2191036.49
995	434453.57	2191035.47
996	434453.08	2191034.46
997	434453.99	2191034.07
998	434452.44	2191030.25
999	434450.89	2191026.25
1000	434466.16	2191019.06
1001	434469.75	2191026.88
1002	434470.23	2191026.76
1003	434476.03	2191039.71
1004	434506.21	2191030.60
1005	434509.89	2191028.93
1006	434514.88	2191027.36
1007	434521.72	2191025.36
1008	434521.96	2191025.66
1009	434527.90	2191023.72
1010	434533.96	2191022.17
1011	434545.27	2191018.87
1012	434566.92	2191010.27
1013	434576.26	2191007.47
1014	434588.94	2191003.89

Номер точки	Координаты, м	
	X	Y
1015	434589.25	2191003.60
1016	434630.97	2190988.21
1017	434624.65	2190973.23
1018	434640.49	2190965.06
1019	434641.99	2190968.43
1020	434643.90	2190972.62
1021	434648.80	2190983.60
1022	434677.91	2190982.55
1023	434692.87	2190982.41
1024	434701.89	2190982.56
1025	434702.79	2190982.62
1026	434705.13	2190982.47
1027	434708.32	2190982.69
1028	434709.01	2190982.44
1029	434716.86	2190982.60
1030	434718.10	2190982.63
1031	434723.10	2190982.69
1032	434729.10	2190982.88
1033	434740.57	2190983.09
1034	434740.68	2190976.21
1035	434759.75	2190976.15
1036	434759.60	2190981.68
1037	434792.65	2190981.17
1038	434792.64	2190981.64
1039	434821.93	2190981.20
1040	434821.97	2190980.26
1041	434851.06	2190980.27
1042	434851.06	2190980.32
1043	434851.05	2190981.50
1044	434881.21	2190981.16
1045	434881.22	2190977.63
911	434884.30	2190977.63
37		
1046	434927.42	2191169.43
1047	434927.30	2191171.91
1048	434902.30	2191170.67
213	434902.27	2191172.19
212	434890.90	2191170.05
1049	434891.61	2191139.27
1050	434893.20	2191085.35
1051	434894.81	2191078.93
1052	434900.38	2191075.64
1053	434900.21	2191049.54
1054	434895.20	2191046.50

Номер точки	Координаты, м	
	X	Y
1055	434893.20	2191040.90
1056	434892.90	2191000.08
1057	434895.64	2190996.56
1058	434898.60	2190995.16
1059	434897.89	2190991.22
1060	434893.69	2190989.51
1061	434893.89	2190977.61
1062	434905.59	2190977.59
1063	434908.06	2191005.90
1064	434907.99	2191022.56
1065	434904.45	2191047.21
1066	434904.45	2191048.21
1067	434904.00	2191075.25
1068	434903.98	2191076.24
1069	434901.69	2191125.26
1070	434903.16	2191125.95
1071	434902.99	2191132.61
1072	434901.26	2191136.57
1073	434900.14	2191153.22
1074	434901.90	2191167.41
1046	434927.42	2191169.43
38		
343	433524.17	2191287.13
342	433469.16	2191231.97
1075	433463.19	2191220.75
1076	433468.17	2191213.33
1077	433470.64	2191215.90
1078	433469.57	2191224.61
1079	433470.29	2191229.17
1080	433480.37	2191240.30
1081	433481.15	2191241.30
1082	433488.49	2191249.09
1083	433491.06	2191250.50
1084	433494.08	2191253.97
1085	433500.33	2191260.81
1086	433507.59	2191268.66
1087	433508.05	2191270.38
1088	433512.32	2191274.76
1089	433512.97	2191274.68
1090	433519.67	2191281.92
1091	433519.86	2191281.94
1092	433524.46	2191286.86
343	433524.17	2191287.13
39		

Номер точки	Координаты, м	
	X	Y
384	434318.14	2191121.35
383	434317.87	2191121.53
382	434318.01	2191121.81
381	434276.96	2191147.97
184	434259.17	2191158.46
1093	434258.42	2191156.83
1094	434276.87	2191146.41
1095	434279.91	2191144.12
1096	434294.77	2191135.83
1097	434303.84	2191130.46
1098	434307.27	2191128.27
1099	434317.85	2191121.54
384	434318.14	2191121.35
40		
190	434655.54	2191146.22
1100	434674.10	2191146.53
195	434672.07	2191161.07
194	434662.73	2191160.58
193	434655.35	2191152.63
192	434655.36	2191152.48
191	434655.23	2191152.34
190	434655.54	2191146.22
41		
375	434188.97	2191165.12
374	434187.93	2191163.15
373	434174.41	2191169.57
1101	434175.47	2191166.75
1102	434173.66	2191162.77
1103	434184.76	2191157.13
1104	434186.76	2191161.07
1105	434187.52	2191161.94
375	434188.97	2191165.12
42		
224	435214.98	2191195.84
1106	435168.82	2191179.61
1107	435175.37	2191162.18
1108	435194.09	2191169.20
1109	435193.54	2191175.24
1110	435195.76	2191180.65
1111	435200.14	2191184.58
1112	435206.33	2191185.37
1113	435213.98	2191184.73
224	435214.98	2191195.84
43		

Номер точки	Координаты, м	
	X	Y
380	434241.19	2191168.24
379	434205.06	2191187.85
378	434201.74	2191186.71
1114	434239.79	2191166.15
1115	434240.12	2191166.01
380	434241.19	2191168.24
44		
1116	435080.91	2191181.46
218	435066.08	2191183.62
217	434988.39	2191179.13
1117	434988.64	2191174.94
167	434980.61	2191174.56
166	434980.61	2191174.38
165	434982.41	2191170.95
1118	434982.76	2191167.10
1119	434996.69	2191168.10
1120	435014.29	2191175.52
1121	435062.25	2191179.67
1116	435080.91	2191181.46
45		
1122	434933.23	2191169.64
163	434937.39	2191169.75
170	434937.28	2191171.40
1123	434937.41	2191171.85
1122	434933.23	2191169.64
46		
369	434185.08	2191196.07
368	434184.01	2191199.16
367	434041.16	2191278.40
1124	434040.06	2191276.84
1125	434052.80	2191269.91
1126	434057.56	2191267.27
1127	434057.67	2191267.46
1128	434069.70	2191260.65
1129	434072.92	2191258.77
1130	434074.69	2191258.12
1131	434082.91	2191253.31
1132	434086.01	2191251.32
1133	434091.76	2191247.52
1134	434109.21	2191237.06
1135	434128.15	2191226.16
1136	434130.88	2191224.66
1137	434146.38	2191216.21
1138	434155.68	2191211.78

Номер точки	Координаты, м	
	X	Y
1139	434165.84	2191206.18
1140	434175.80	2191200.61
369	434185.08	2191196.07
47		
1141	434328.12	2191206.64
1142	434373.88	2191206.38
1143	434360.35	2191207.53
1144	434347.26	2191208.43
1141	434328.12	2191206.64
48		
1145	434577.85	2191211.81
311	434577.93	2191210.86
310	434641.69	2191214.63
1146	434653.93	2191215.17
1147	434648.77	2191216.88
1148	434626.89	2191214.97
1149	434613.47	2191214.35
1150	434604.88	2191215.83
1151	434583.20	2191212.90
44	434576.47	2191213.95
51	434533.87	2191210.69
50	434533.60	2191212.40
1152	434502.37	2191210.33
1153	434484.85	2191207.70
1145	434577.85	2191211.81
49		
1154	434689.06	2191217.43
1155	434690.64	2191217.59
1156	434690.43	2191220.13
1157	434685.71	2191220.00
1158	434685.51	2191219.40
1159	434682.17	2191219.11
1160	434678.12	2191216.56
308	434689.06	2191217.19
1154	434689.06	2191217.43
50		
1161	434277.58	2191213.85
1162	434258.79	2191220.47
1163	434263.98	2191217.27
1161	434277.58	2191213.85
51		
294	434781.75	2191222.25
293	434866.69	2191227.18
1164	434866.49	2191230.62

Номер точки	Координаты, м	
	X	Y
1165	434866.43	2191231.64
1166	434799.92	2191227.43
1167	434791.07	2191226.76
1168	434781.70	2191226.15
294	434781.75	2191222.25
52		
1169	434730.14	2191226.27
1170	434738.31	2191226.84
1171	434736.70	2191238.07
1172	434728.39	2191237.01
1173	434729.13	2191231.60
1169	434730.14	2191226.27
53		
364	433962.84	2191296.74
363	433954.37	2191301.36
1174	433946.93	2191288.48
1175	433955.29	2191283.31
364	433962.84	2191296.74
54		
344	433531.38	2191294.37
1176	433531.47	2191294.46
1177	433534.47	2191297.44
1178	433534.70	2191297.67
354	433539.17	2191302.46
353	433539.16	2191302.47
352	433538.44	2191301.69
351	433538.39	2191301.74
350	433536.23	2191301.30
349	433534.70	2191299.73
348	433534.55	2191299.88
347	433533.34	2191298.63
346	433534.38	2191297.61
345	433531.30	2191294.45
344	433531.38	2191294.37
55		
1179	433975.97	2191312.57
1180	433975.26	2191312.45
365	433971.03	2191311.73
1181	433964.37	2191299.54
1182	433974.18	2191310.50
1179	433975.97	2191312.57
56		
339	433491.45	2191309.28
338	433533.10	2191352.01

Номер точки	Координаты, м	
	X	Y
337	433535.42	2191355.62
1183	433533.36	2191353.73
1184	433524.37	2191345.45
1185	433520.63	2191342.78
1186	433516.83	2191337.63
1187	433514.47	2191335.22
1188	433514.41	2191333.47
1189	433512.60	2191331.55
1190	433509.88	2191331.44
1191	433509.39	2191332.00
1192	433499.31	2191321.14
1193	433499.80	2191320.59
1194	433500.07	2191318.42
1195	433497.86	2191316.09
1196	433496.18	2191315.99
1197	433493.82	2191313.44
339	433491.45	2191309.28
57		
1198	434003.21	2191358.63
1199	434008.34	2191368.43
317	434006.70	2191369.46
316	434002.39	2191361.38
1198	434003.21	2191358.63
58		
320	433989.16	2191368.43
319	433997.79	2191384.59
1200	433996.40	2191385.39
1201	433994.47	2191381.98
1202	433988.02	2191368.80
1203	433985.28	2191370.16
1204	433984.57	2191368.96
320	433989.16	2191368.43
59		
146	433799.36	2191406.65
145	433794.49	2191398.35
1205	433796.24	2191397.64
1206	433798.28	2191403.07
146	433799.36	2191406.65
60		
141	433722.72	2191437.01
140	433694.32	2191431.61
139	433689.87	2191429.72
1207	433695.65	2191419.38
1208	433667.73	2191403.76

Номер точки	Координаты, м	
	X	Y
135	433660.23	2191417.15
134	433658.37	2191416.36
133	433635.56	2191405.41
1209	433642.29	2191399.07
1210	433651.72	2191405.95
1211	433654.40	2191406.61
1212	433670.00	2191398.66
1213	433685.66	2191408.87
1214	433699.26	2191415.86
1215	433700.66	2191413.68
1216	433717.39	2191423.49
141	433722.72	2191437.01
61		
144	433788.81	2191400.60
143	433793.78	2191409.24
142	433791.33	2191410.96
1217	433787.43	2191401.11
144	433788.81	2191400.60
62		
1218	433896.06	2191414.76
1219	433873.58	2191427.55
1220	433871.50	2191430.11
1221	433867.81	2191432.24
1222	433858.63	2191436.59
1223	433849.16	2191440.27
1224	433841.23	2191446.24
1225	433846.07	2191451.02
1226	433829.81	2191459.58
1227	433825.84	2191451.82
1228	433825.68	2191451.52
1229	433878.47	2191422.44
1218	433896.06	2191414.76
63		
1230	436446.34	2191498.29
1231	436445.78	2191500.59
1232	436443.03	2191508.39
1233	436439.31	2191515.00
1234	436434.71	2191519.91
1235	436428.47	2191524.59
1236	436415.98	2191531.87
1237	436373.56	2191551.70
1238	436346.59	2191562.55
1239	436308.41	2191578.08
1240	436283.31	2191590.30

Номер точки	Координаты, м	
	X	Y
1241	436268.52	2191596.92
1242	436255.60	2191601.52
1243	436243.34	2191604.72
1244	436230.71	2191606.72
1245	436214.22	2191607.47
1246	436197.20	2191606.72
1247	436184.85	2191605.25
1248	436154.78	2191599.84
1249	436125.06	2191594.26
1250	436110.56	2191590.93
1251	436105.75	2191588.31
1252	436102.58	2191586.03
1253	436091.10	2191592.41
1254	436089.27	2191602.15
1255	436087.44	2191609.77
1256	436084.45	2191616.66
3	436080.67	2191623.31
2	436074.87	2191622.16
1	436074.77	2191622.14
32	436067.16	2191620.68
251	436067.81	2191614.25
1257	436081.74	2191617.20
173	436089.94	2191578.44
172	436094.93	2191549.39
1258	436097.25	2191538.75
1259	436117.63	2191545.05
1260	436114.80	2191551.73
1261	436109.57	2191581.82
1262	436109.93	2191581.87
1263	436124.38	2191583.87
1264	436201.97	2191594.80
1265	436208.07	2191595.66
1266	436220.77	2191597.45
1267	436253.74	2191593.16
1268	436277.63	2191582.11
1269	436309.69	2191567.28
1270	436373.00	2191546.14
1271	436374.93	2191545.24
1272	436424.37	2191522.15
1273	436430.33	2191518.44
1274	436433.78	2191514.98
1275	436437.35	2191510.72
1276	436440.96	2191489.76
1230	436446.34	2191498.29

Номер точки	Координаты, м	
	X	Y
64		
1277	436454.33	2191510.95
1278	436467.47	2191531.77
1279	436374.45	2191580.76
1280	436383.46	2191599.45
1281	436367.27	2191607.88
1282	436358.83	2191612.27
1283	436334.50	2191624.94
1284	436288.11	2191649.09
1285	436284.98	2191650.72
1286	436302.47	2191658.46
1287	436315.43	2191661.20
1288	436320.38	2191663.91
1289	436323.36	2191668.80
23	436323.54	2191669.25
22	436222.88	2191650.05
21	436222.78	2191650.04
20	436209.97	2191647.67
1290	436212.60	2191646.18
1291	436220.73	2191647.68
1292	436223.25	2191646.27
1293	436239.09	2191648.12
1294	436259.07	2191648.78
1295	436270.99	2191650.90
1296	436274.66	2191651.87
1297	436270.98	2191648.01
1298	436268.64	2191643.03
1299	436266.96	2191635.29
1300	436265.22	2191625.10
1301	436267.38	2191616.78
1302	436260.76	2191618.50
1303	436238.65	2191623.47
1304	436223.88	2191623.22
1305	436224.54	2191619.86
1306	436223.80	2191619.18
1307	436222.59	2191619.11
1308	436223.29	2191618.00
1309	436234.29	2191616.76
1310	436242.76	2191615.11
1311	436256.95	2191611.54
1312	436268.61	2191606.86
1313	436289.19	2191597.57
1314	436327.38	2191580.71
1315	436360.52	2191565.92

Номер точки	Координаты, м	
	X	Y
1316	436392.61	2191552.03
1317	436402.49	2191548.65
1318	436424.51	2191538.76
1319	436433.45	2191534.14
1320	436440.82	2191528.91
1321	436447.10	2191522.40
1322	436453.13	2191513.65
1277	436454.33	2191510.95
65		
1323	436185.53	2191616.86
1324	436190.69	2191621.68
1325	436192.06	2191626.12
1326	436169.61	2191622.20
1327	436138.56	2191616.96
1328	436136.77	2191629.29
1329	436136.23	2191633.04
1330	436185.53	2191642.74
1331	436189.42	2191643.59
1332	436189.28	2191643.85
14	436151.75	2191636.93
13	436151.58	2191636.90
12	436131.08	2191633.33
11	436100.59	2191627.27
1333	436099.95	2191625.58
1334	436100.01	2191620.29
1335	436101.44	2191616.36
1336	436104.47	2191612.14
1337	436108.87	2191609.05
1338	436113.44	2191607.86
1339	436121.05	2191607.51
1340	436129.73	2191608.22
1341	436145.36	2191610.60
1342	436157.71	2191612.81
1343	436157.33	2191614.89
1344	436164.38	2191616.15
1345	436164.00	2191618.21
1346	436169.28	2191619.16
1347	436169.66	2191617.09
1348	436176.75	2191618.36
1349	436177.13	2191616.28
1350	436181.52	2191617.07
1323	436185.53	2191616.86
66		
103	435937.97	2191653.21

Номер точки	Координаты, м	
	X	Y
102	435939.81	2191666.19
1351	435934.87	2191666.88
1352	435932.53	2191653.86
103	435937.97	2191653.21
67		
31	436063.70	2191654.64
30	436068.29	2191655.52
29	436124.65	2191666.71
28	436125.04	2191666.79
27	436145.66	2191670.38
26	436216.57	2191683.46
1353	436286.71	2191696.83
1354	436283.95	2191698.64
1355	436221.21	2191719.43
1356	436220.84	2191719.67
1357	436220.11	2191719.10
1358	436218.81	2191710.30
74	436218.61	2191700.84
73	436208.83	2191698.83
1359	436207.42	2191698.82
1360	436197.92	2191696.98
1361	436186.77	2191694.80
1362	436186.94	2191693.62
1363	436175.02	2191691.29
1364	436174.77	2191693.19
1365	436166.35	2191690.73
1366	436157.20	2191688.73
1367	436147.80	2191686.37
1368	436135.21	2191684.99
1369	436126.49	2191682.98
1370	436119.04	2191681.63
1371	436114.51	2191680.44
1372	436109.37	2191679.28
1373	436104.04	2191678.36
1374	436099.13	2191677.38
1375	436099.17	2191678.18
1376	436094.95	2191677.34
1377	436091.02	2191676.62
1378	436090.96	2191675.90
1379	436087.52	2191675.22
1380	436083.38	2191674.11
1381	436079.90	2191673.45
1382	436075.24	2191672.46
1383	436070.54	2191671.41

Номер точки	Координаты, м	
	X	Y
1384	436066.86	2191670.66
1385	436062.57	2191669.64
1386	436058.22	2191668.68
1387	436058.20	2191668.68
1388	436054.39	2191667.60
1389	436051.75	2191666.87
1390	436048.81	2191666.26
1391	436043.98	2191664.94
1392	436040.75	2191664.24
1393	436035.45	2191664.18
1394	436031.74	2191663.36
1395	436027.89	2191662.50
1396	436024.76	2191661.64
91	436020.65	2191659.58
252	436062.44	2191667.03
31	436063.70	2191654.64
68		
589	437830.26	2192005.66
588	438073.23	2192051.46
1397	438073.13	2192051.95
1398	438062.50	2192058.29
1399	437962.95	2192038.05
1400	437959.85	2192052.78
1401	437947.57	2192050.71
1402	437950.49	2192036.26
1403	437853.24	2192016.76
1404	437836.72	2192013.79
1405	437829.07	2192012.14
589	437830.26	2192005.66
69		
1406	436833.12	2191635.33
424	436837.48	2191652.95
699	436831.15	2191655.16
698	436827.13	2191653.02
697	436822.35	2191650.45
696	436809.05	2191645.80
1406	436833.12	2191635.33
70		
727	436811.88	2191667.70
728	436809.30	2191667.46
729	436807.49	2191666.87
730	436800.22	2191663.47
731	436793.26	2191663.08
732	436787.33	2191663.45

Номер точки	Координаты, м	
	X	Y
733	436771.36	2191667.91
734	436768.37	2191668.79
735	436736.19	2191681.23
736	436734.46	2191691.06
737	436732.74	2191697.09
738	436724.94	2191695.65
739	436723.24	2191696.43
740	436725.66	2191686.25
741	436724.03	2191685.94
742	436712.31	2191690.47
743	436711.12	2191689.43
700	436714.74	2191687.89
726	436730.92	2191681.00
725	436774.46	2191663.50
724	436782.16	2191661.42
723	436787.87	2191660.50
722	436802.13	2191660.56
721	436812.01	2191663.37
727	436811.88	2191667.70
71		
713	436810.69	2191686.16
719	436814.21	2191674.09
718	436821.67	2191669.33
717	436822.87	2191671.26
716	436823.39	2191675.55
715	436821.87	2191679.16
714	436815.19	2191687.47
713	436810.69	2191686.16
72		
744	436705.97	2191691.62
745	436700.68	2191694.08
746	436695.29	2191698.45
747	436687.29	2191704.70
748	436684.73	2191718.15
702	436665.15	2191711.98
701	436665.26	2191708.93
744	436705.97	2191691.62
73		
666	436778.28	2191808.79
1407	436770.69	2191807.37
667	436778.72	2191806.38
666	436778.28	2191808.79
74		
456	437526.42	2191870.86

Номер точки	Координаты, м	
	X	Y
455	437509.20	2191872.84
454	437505.50	2191873.27
1408	437504.80	2191858.22
1409	437524.42	2191856.48
1410	437525.75	2191858.38
1411	437525.99	2191862.89
456	437526.42	2191870.86
75		
1412	437119.12	2191867.94
1413	437133.96	2191870.43
1414	437133.89	2191871.26
1415	437131.76	2191882.36
1416	437131.67	2191882.85
1417	437116.87	2191880.15
1418	437116.99	2191879.52
1419	437118.42	2191872.12
1412	437119.12	2191867.94
76		
749	437533.01	2191945.52
750	437531.22	2191954.58
751	437531.18	2191954.80
752	437529.61	2191963.82
753	437528.03	2191963.59
754	437525.23	2191963.17
755	437525.58	2191961.01
756	437498.79	2191956.37
757	437499.05	2191954.50
606	437525.73	2191960.09
605	437528.79	2191944.62
749	437533.01	2191945.52
77		
604	437555.11	2191960.25
603	437560.74	2191961.32
1420	437566.19	2191962.36
1421	437557.32	2191966.28
1422	437553.52	2191968.11
604	437555.11	2191960.25
78		
416	438557.91	2192068.50
415	438556.44	2192075.62
508	438556.35	2192062.04
507	438533.53	2192055.69
1423	438546.38	2192012.28
1424	438549.18	2191999.20

Номер точки	Координаты, м	
	X	Y
1425	438554.83	2192001.89
1426	438570.86	2192005.18
1427	438570.47	2192007.62
416	438557.91	2192068.50
79		
1428	438307.34	2192024.94
1429	438306.60	2192029.33
494	438304.52	2192041.13
493	438304.28	2192042.26
492	438250.03	2192018.73
1430	438250.57	2192015.74
1431	438250.71	2192015.09
1428	438307.34	2192024.94
80		
1432	438315.99	2192026.44
1433	438375.22	2192036.74
1434	438377.11	2192039.22
1435	438383.17	2192040.63
1436	438387.10	2192039.36
505	438411.99	2192044.61
504	438409.67	2192047.71
503	438358.28	2192045.41
502	438352.35	2192047.06
1437	438352.33	2192043.21
1438	438333.48	2192041.33
1439	438314.20	2192035.25
1440	438314.90	2192030.92
1441	438315.51	2192027.78
1432	438315.99	2192026.44
81		
584	438124.77	2192056.44
583	438135.54	2192058.48
1442	438133.43	2192068.68
1443	438122.73	2192066.53
584	438124.77	2192056.44
82		
561	438266.37	2192085.39
114	438280.75	2192086.42
1444	438276.91	2192103.77
1445	438263.19	2192100.77
561	438266.37	2192085.39
83		
510	438720.90	2192099.75
513	438753.36	2192105.92

Номер точки	Координаты, м	
	X	Y
512	438751.70	2192109.57
511	438720.04	2192103.52
510	438720.90	2192099.75
84		
514	438761.34	2192107.43
517	438894.02	2192132.65
516	438893.86	2192135.80
515	438760.19	2192111.29
514	438761.34	2192107.43
85		
956	434629.18	2191014.93
955	434630.99	2191010.94
954	434630.28	2191007.56
953	434635.51	2191006.41
952	434636.18	2191009.73
951	434638.01	2191013.04
956	434629.18	2191014.93
86		
135	433660.23	2191417.15
1208	433667.73	2191403.76
1207	433695.65	2191419.38
139	433689.87	2191429.72
135	433660.23	2191417.15
87		
1077	433470.64	2191215.90
1446	433526.34	2191169.42
1447	433526.30	2191165.41
1448	433527.04	2191164.78
1449	433524.30	2191163.14
1450	433504.71	2191141.74
1451	433509.92	2191136.95
1452	433507.55	2191134.18
1453	433531.35	2191113.70
1454	433517.82	2191096.89
1455	433522.50	2191093.13
1456	433541.74	2191117.03
1457	433540.49	2191118.06
1458	433547.84	2191126.63
1459	433520.96	2191149.69
1460	433532.34	2191162.95
1461	433532.34	2191172.22
1078	433469.57	2191224.61
1077	433470.64	2191215.90
88		

Номер точки	Координаты, м	
	X	Y
1462	437516.67	2191831.37
1463	437522.74	2191830.05
1464	437524.01	2191835.92
1465	437522.97	2191836.14
1409	437524.42	2191856.48
1466	437518.19	2191857.03
1462	437516.67	2191831.37
89		
1467	433660.98	2191477.01
1468	433689.93	2191486.25
1469	433669.02	2191485.78
1470	433659.35	2191483.22
1467	433660.98	2191477.01
90		
40	435598.14	2191499.27
39	435600.22	2191492.49
1471	435609.54	2191498.74
1472	435611.14	2191503.02
1473	435605.52	2191505.12
1474	435604.26	2191501.73
40	435598.14	2191499.27
91		
1475	434901.11	2191161.04
1073	434900.14	2191153.22
1476	434904.55	2191153.59
1475	434901.11	2191161.04
92		
1477	433615.10	2191442.52
1478	433610.93	2191438.17
1479	433611.28	2191437.74
1480	433615.53	2191442.03
1477	433615.10	2191442.52
93		
1481	434379.80	2191206.35
1482	434381.06	2191217.88
1483	434377.79	2191218.24
1484	434378.16	2191214.80
1485	434376.69	2191214.75
1486	434375.77	2191206.37
1481	434379.80	2191206.35
94		
1487	437629.17	2191907.05
1488	437622.97	2191905.95
1489	437622.36	2191901.55

Номер точки	Координаты, м	
	X	Y
1490	437628.58	2191902.72
1487	437629.17	2191907.05
95		
545	438544.43	2192155.24
758	438613.29	2192168.96
759	438606.84	2192175.00
760	438539.38	2192163.38
547	438527.59	2192147.25
546	438540.80	2192149.74
545	438544.43	2192155.24
96		
1491	435011.73	2191174.44
1492	435006.13	2191172.07
1493	435007.04	2191168.53
1494	435013.18	2191168.78
1491	435011.73	2191174.44
97		
1495	437029.29	2191878.68
639	437030.33	2191872.96
638	437030.65	2191873.15
637	437032.26	2191874.12
1496	437032.42	2191878.22
1495	437029.29	2191878.68
98		
761	436697.53	2191701.12
762	436697.56	2191696.61
745	436700.68	2191694.08
763	436703.65	2191692.70
764	436703.56	2191695.97
765	436705.98	2191696.35
766	436704.89	2191702.25
761	436697.53	2191701.12
99		
1258	436097.25	2191538.75
1497	436097.89	2191537.01
1498	436102.95	2191540.51
1258	436097.25	2191538.75
100		
663	436909.37	2191852.64
1499	436909.96	2191853.95
1500	436901.68	2191858.85
1501	436892.41	2191865.85
1502	436879.76	2191878.10
1503	436878.31	2191876.26

Номер точки	Координаты, м	
	X	Y
1504	436905.23	2191855.05
663	436909.37	2191852.64
101		
1505	436404.25	2191569.26
1506	436398.57	2191571.21
1507	436397.64	2191568.55
1508	436403.03	2191565.71
1505	436404.25	2191569.26
102		
1509	433423.58	2191178.23
1510	433429.83	2191185.43
1511	433427.72	2191185.93
1512	433437.24	2191202.20
1513	433435.15	2191204.15
1514	433419.40	2191188.66
1515	433416.03	2191184.78
1509	433423.58	2191178.23
103		
1185	433520.63	2191342.78
1516	433515.00	2191349.18
1517	433510.47	2191344.62
1518	433517.11	2191338.01
1185	433520.63	2191342.78
104		
1519	434154.10	2191208.45
1520	434152.30	2191213.39
1137	434146.38	2191216.21
1521	434145.26	2191213.96
1522	434147.52	2191214.72
1523	434150.15	2191207.56
1524	434153.02	2191206.18
1519	434154.10	2191208.45
105		
434	436935.60	2191767.06
1525	436934.54	2191763.84
1526	436934.68	2191763.49
1527	436941.63	2191764.91
1528	436941.00	2191768.06
434	436935.60	2191767.06
106		
1529	434873.81	2191146.81
918	434879.98	2191147.19
84	434877.99	2191154.25
1530	434875.24	2191154.08

Номер точки	Координаты, м	
	X	Y
1531	434871.56	2191148.22
1529	434873.81	2191146.81
107		
1532	438333.73	2192098.61
1533	438333.71	2192098.46
1534	438333.23	2192097.03
559	438332.63	2192095.22
558	438332.64	2192095.24
557	438333.26	2192095.35
1535	438336.74	2192099.22
1532	438333.73	2192098.61
108		
478	437946.35	2191962.57

Номер точки	Координаты, м	
	X	Y
1536	437946.53	2191961.75
1537	437953.70	2191963.10
1538	437953.52	2191963.30
478	437946.35	2191962.57
109		
1357	436220.11	2191719.10
1356	436220.84	2191719.67
1539	436201.27	2191732.68
1540	436194.46	2191736.46
1541	436211.77	2191724.00
1542	436211.98	2191724.70
1357	436220.11	2191719.10

Ведомость публичных сервитутов (планируемых)

Порядковый № земельного участка	Кадастровый номер исходного земельного участка	Площадь исходного земельного участка, кв. м	Категория земли исходного земельного участка	Вид разрешенного использования исходного земельного участка	Условный номер публичного (планируемого) постоянного сервитута	Площадь испрашиваемого земельного участка, кв. м	Назначение сервитута
Планируемый сервитут (публичный) в зоне планируемого размещения линейного объекта							
110	50:55:0000000:81993	12878	Земли населенных пунктов	Общее пользование территории	50:55:0000000:81993/чзу1	2170	Устройство пересечения с автомобильной дорогой регионального значения г. Подольск, ул. Колхозная
111	50:55:0010138:175	11801	Земли населенных пунктов	Для транспортных целей	50:55:0010138:175/чзу1	209	Устройство пересечения с объектами железнодорожного транспорта
112	50:55:0000000:81994	22155	Земли населенных пунктов	Общее пользование территории	50:55:0000000:81994/чзу1	4841	Устройство пересечения с автомобильной дорогой регионального значения Подольск – Остафьево – Щербинка

Порядковый № земельного участка	Кадастровый номер исходного земельного участка	Площадь исходного земельного участка, кв. м	Категория земли исходного земельного участка	Вид разрешенного использования исходного земельного участка	Условный номер публичного (планируемого) постоянного сервитута	Площадь испрашиваемого земельного участка, кв. м	Назначение сервитута
113	50:55:0000000:82693	11439	Земли населенных пунктов	Земельные участки (территории) общего пользования	50:55:0000000:82693/чзу1	459	Устройство пересечения с автомобильной дорогой регионального значения г. Подольск, ул. Быковская
114	50:55:0010301:1	71474	Земли населенных пунктов	Для транспортных целей	50:55:0010301:1/чзу1	102	Устройство пересечения с объектами железнодорожного транспорта
115	50:55:0000000:67550	3738	Земли населенных пунктов	Для транспортных целей (железнодорожные пути)	50:55:0000000:67550/чзу1	233	Устройство пересечения с объектами железнодорожного транспорта (Курское направление МЖД)
116	50:55:0000000:64	1025028	Земли населенных пунктов	Для транспортных целей	50:55:0000000:64/чзу1	529	Устройство пересечения с объектами железнодорожного транспорта (Курское направление МЖД)
117	50:55:0000000:64	1025028	Земли населенных пунктов	Для транспортных целей	50:55:0000000:64/чзу2	174	Устройство пересечения

Порядковый № земельного участка	Кадастровый номер исходного земельного участка	Площадь исходного земельного участка, кв. м	Категория земли исходного земельного участка	Вид разрешенного использования исходного земельного участка	Условный номер публичного (планируемого) постоянного сервитута	Площадь испрашиваемого земельного участка, кв. м	Назначение сервитута
			пунктов				с объектами железнодорожного транспорта (Курское направление МЖД)
118	50:55:0000000:64	1025028	Земли населенных пунктов	Для транспортных целей	50:55:0000000:64/чзз3	280	Устройство пересечения с объектами железнодорожного транспорта (Курское направление МЖД)
119	50:55:0000000:64	1025028	Земли населенных пунктов	Для транспортных целей	50:55:0000000:64/чзз4	50	Устройство пересечения с объектами железнодорожного транспорта (Курское направление МЖД)
120	50:55:0000000:64	1025028	Земли населенных пунктов	Для транспортных целей	50:55:0000000:64/чзз5	31	Устройство пересечения с объектами железнодорожного транспорта (Курское направление МЖД)

Порядковый № земельного участка	Кадастровый номер исходного земельного участка	Площадь исходного земельного участка, кв. м	Категория земли исходного земельного участка	Вид разрешенного использования исходного земельного участка	Условный номер публичного (планируемого) постоянного сервитута	Площадь испрашиваемого земельного участка, кв. м	Назначение сервитута
121	50:55:0000000:64	1025028	Земли населенных пунктов	Для транспортнх целей	50:55:0000000:64/чзуб	98	Устройство пересечения с объектами железнодорожного транспорта (Курское направление МЖД)
122	50:55:0000000:64	1025028	Земли населенных пунктов	Для транспортнх целей	50:55:0000000:64/чзу7	15	Устройство пересечения с объектами железнодорожного транспорта (Курское направление МЖД)
123	50:55:0000000:64	1025028	Земли населенных пунктов	Для транспортнх целей	50:55:0000000:64/чзу8	585	Устройство пересечения с объектами железнодорожного транспорта (Курское направление МЖД)
124	50:55:0000000:64	1025028	Земли населенных пунктов	Для транспортнх целей	50:55:0000000:64/чзу9	55	Устройство пересечения с объектами железнодорожного транспорта (Курское направление МЖД)

Порядковый № земельного участка	Кадастровый номер исходного земельного участка	Площадь исходного земельного участка, кв. м	Категория земли исходного земельного участка	Вид разрешенного использования исходного земельного участка	Условный номер публичного (планируемого) постоянного сервитута	Площадь испрашиваемого земельного участка, кв. м	Назначение сервитута
125	50:55:0000000:64	1025028	Земли населенных пунктов	Для транспортных целей	50:55:0000000:64/чзу10	8	Устройство пересечения с объектами железнодорожного транспорта (Курское направление МЖД)
126	50:55:0000000:64	1025028	Земли населенных пунктов	Для транспортных целей	50:55:0000000:64/чзу11	885	Устройство пересечения с объектами железнодорожного транспорта (Курское направление МЖД)
127	50:55:0010138:175	11801	Земли населенных пунктов	Для транспортных целей	50:55:0010138:175/чзу2	6	Устройство пересечения с объектами железнодорожного транспорта
Планируемый сервитут (публичный) в зоне планируемого размещения линейных объектов, подлежащих реконструкции в связи с изменением их местоположения							
128	50:55:0010139:2328	975	Земли населенных пунктов	Для эксплуатации территориального торгово-сервисного комплекса Магазины	50:55:0010139:2328/чзу1	11	Размещение инженерных сооружений
129	50:55:0010210:80	1305	Земли населенных пунктов	Магазины	50:55:0010210:80/чзу1	35	Размещение инженерных сооружений

Порядковый № земельного участка	Кадастровый номер исходного земельного участка	Площадь исходного земельного участка, кв. м	Категория земли исходного земельного участка	Вид разрешенного использования исходного земельного участка	Условный номер публичного (планируемого) постоянного сервитута	Площадь испрашиваемого земельного участка, кв. м	Назначение сервитута
130	50:55:0010139:41	882	Земли населенных пунктов	Для эксплуатации магазина «Стройматериалы»	50:55:0010139:41/чзу1	162	Размещение инженерных сооружений
131	50:55:0010284:66	122	Земли населенных пунктов	Для садоводства	50:55:0010284:66/чзу1	7	Размещение инженерных сооружений
132	50:55:0010139:33	7664	Земли населенных пунктов	Для торгово-технического комплекса	50:55:0010139:33/чзу1	101	Размещение инженерных сооружений
133	50:55:0010203:7	337	Земли населенных пунктов	Под жилым домом	50:55:0010203:7/чзу1	6	Размещение инженерных сооружений
134	50:55:0010203:7	337	Земли населенных пунктов	Под жилым домом	50:55:0010203:7/чзу2	4	Размещение инженерных сооружений
135	50:55:0010138:170	93	Земли населенных пунктов	Торговые центры	50:55:0010138:170/чзу1	22	Размещение инженерных сооружений
136	50:55:0010127:6	2746	Земли населенных пунктов	Для строительства экспертно-трассологического центра	50:55:0010127:6/чзу1	53	Размещение инженерных сооружений
137	50:55:0010139:31	11083	Земли населенных пунктов	под размещение автостоянки	50:55:0010139:31/чзу1	71	Размещение инженерных сооружений

Порядковый № земельного участка	Кадастровый номер исходного земельного участка	Площадь исходного земельного участка, кв. м	Категория земли исходного земельного участка	Вид разрешенного использования исходного земельного участка	Условный номер публичного (планируемого) постоянного сервитута	Площадь испрашиваемого земельного участка, кв. м	Назначение сервитута
138	50:55:0010301:1	71474	Земли населенных пунктов	Для транспортных целей	50:55:0010301:1/чзу2	217	Размещение инженерных сооружений
139	50:55:0010301:1	71474	Земли населенных пунктов	Для транспортных целей	50:55:0010301:1/чзу3	192	Размещение инженерных сооружений
140	50:55:0010201:43	2018	Земли населенных пунктов	Под магазин	50:55:0010201:43/чзу1	9	Размещение инженерных сооружений
141	50:55:0010201:43	2018	Земли населенных пунктов	Под магазин	50:55:0010201:43/чзу2	34	Размещение инженерных сооружений
142	50:55:0010104:620	1822	Земли населенных пунктов	Общественное питание, магазин	50:55:0010104:620/чзу1	92	Размещение инженерных сооружений
143	50:55:0010268:6	29521	Земли населенных пунктов	Для образовательных целей	50:55:0010268:6/чзу1	101	Размещение инженерных сооружений
144	50:55:0010212:3	3517	Земли населенных пунктов	Для строительства жилого дома	50:55:0010212:3/чзу1	75	Размещение инженерных сооружений
145	50:55:0010138:133	10739	Земли населенных пунктов	Для многофункционального гаражно-складского комплекса	50:55:0010138:133/чзу1	3	Размещение инженерных сооружений

Порядковый № земельного участка	Кадастровый номер исходного земельного участка	Площадь исходного земельного участка, кв. м	Категория земли исходного земельного участка	Вид разрешенного использования исходного земельного участка	Условный номер публичного (планируемого) постоянного сервитута	Площадь испрашиваемого земельного участка, кв. м	Назначение сервитута
146	50:55:0000000:121	733	Земли населенных пунктов	Для индивидуального жилищного строительства	50:55:0000000:121/чзу1	8	Размещение инженерных сооружений
147	50:55:0010138:171	2807	Земли населенных пунктов	Торговые центры	50:55:0010138:171/чзу1	25	Размещение инженерных сооружений
148	50:55:0010212:21	8478	Земли населенных пунктов	Многоэтажное жилищное строительство	50:55:0010212:21/чзу1	815	Размещение инженерных сооружений
149	50:55:0010203:1502	2488	Категория не установлена	Для реконструкции линейного объекта капитального строительства – автомобильной дороги «Подход к городу Подольску» (км 0,0 – км 7,0) в Городском округе Подольск Московской области	50:55:0010203:1502/чзу1	3	Размещение инженерных сооружений

Порядковый № земельного участка	Кадастровый номер исходного земельного участка	Площадь исходного земельного участка, кв. м	Категория земли исходного земельного участка	Вид разрешенного использования исходного земельного участка	Условный номер публичного (планируемого) постоянного сервитута	Площадь испрашиваемого земельного участка, кв. м	Назначение сервитута
150	50:55:0010203:1502	2488	Категория не установлена	Для реконструкции линейного объекта капитального строительства – автомобильной дороги «Подход к городу Подольску» (км 0,0 – км 7,0) в Городском округе Подольск Московской области	50:55:0010203:1502/чзу2	3	Размещение инженерных сооружений
151	50:55:0010203:1502	2488	Категория не установлена	Для реконструкции линейного объекта капитального строительства – автомобильной дороги «Подход к городу Подольску» (км 0,0 – км 7,0) в Городском округе Подольск Московской области	50:55:0010203:1502/чзу3	3	Размещение инженерных сооружений
152	50:55:0010139:19	6589	Земли населенных пунктов	Для эксплуатации магазина «Стройматериалы»	50:55:0010139:19/чзу1	208	Размещение инженерных сооружений

Порядковый № земельного участка	Кадастровый номер исходного земельного участка	Площадь исходного земельного участка, кв. м	Категория земли исходного земельного участка	Вид разрешенного использования исходного земельного участка	Условный номер публичного (планируемого) постоянного сервитута	Площадь испрашиваемого земельного участка, кв. м	Назначение сервитута
153	50:55:0000000:82808	222129	Земли населенных пунктов	Для производственных и складских целей	50:55:0000000:82808/чзу1	21	Размещение инженерных сооружений
154	50:55:0010104:126	267	Земли населенных пунктов	Для административного здания	50:55:0010104:126/чзу1	124	Размещение инженерных сооружений
155	50:55:0000000:67550	3738	Земли населенных пунктов	Для транспортных целей (железнодорожные пути)	50:55:0000000:67550/чзу2	128	Размещение инженерных сооружений
156	50:55:0010139:2685	3284	Земли населенных пунктов	Общественное управление	50:55:0010139:2685/чзу1	28	Размещение инженерных сооружений
157	50:55:0010138:10	2750	Земли населенных пунктов	Для эксплуатации здания складского назначения	50:55:0010138:10/чзу1	118	Размещение инженерных сооружений
158	50:55:0010138:132	4905	Земли населенных пунктов	Для многофункционального гаражного складского комплекса	50:55:0010138:132/чзу1	42	Размещение инженерных сооружений
159	50:55:0010214:34	1971	Земли населенных пунктов	Для индивидуальной жилой застройки	50:55:0010214:34/чзу1	57	Размещение инженерных сооружений
160	50:55:0010201:31	5134	Земли населенных пунктов	Для объектов торговли,	50:55:0010201:31/чзу1	185	Размещение инженерных сооружений

Порядковый № земельного участка	Кадастровый номер исходного земельного участка	Площадь исходного земельного участка, кв. м	Категория земли исходного земельного участка	Вид разрешенного использования исходного земельного участка	Условный номер публичного (планируемого) постоянного сервитута	Площадь испрашиваемого земельного участка, кв. м	Назначение сервитута
			пунктов	общественного питания и бытового обслуживания			сооружений
161	50:55:0010201:2	569	Земли населенных пунктов	Под жилым домом	50:55:0010201:2/чзу1	10	Размещение инженерных сооружений
162	50:55:0010210:10	1104	Земли населенных пунктов	Для индивидуального жилищного строительства	50:55:0010210:10/чзу1	9	Размещение инженерных сооружений
163	50:55:0010202:415	11775	Земли населенных пунктов	Под размещение призывного пункта и комплекса зданий по его обслуживанию и администратии по фактическому пользованию	50:55:0010202:415/чзу1	5	Размещение инженерных сооружений
164	50:55:0010202:415	11775	Земли населенных пунктов	Под размещение призывного пункта и комплекса зданий по его обслуживанию и администратии по фактическому пользованию	50:55:0010202:415/чзу2	5	Размещение инженерных сооружений

Порядковый № земельного участка	Кадастровый номер исходного земельного участка	Площадь исходного земельного участка, кв. м	Категория земли исходного земельного участка	Вид разрешенного использования исходного земельного участка	Условный номер публичного (планируемого) постоянного сервитута	Площадь испрашиваемого земельного участка, кв. м	Назначение сервитута
165	50:55:0010205:36	300	Земли населенных пунктов	Для индивидуального жилищного строительства	50:55:0010205:36/чзу1	50	Размещение инженерных сооружений
166	50:55:0010137:13	121	Земли населенных пунктов	Для остановочного комплекса	50:55:0010137:13/чзу1	11	Размещение инженерных сооружений
167	50:55:0010245:21	2400	Земли населенных пунктов	Для многоэтажной жилой застройки	50:55:0010245:21/чзу1	94	Размещение инженерных сооружений
168	50:55:0010211:44	416	Земли населенных пунктов	Для садоводства	50:55:0010211:44/чзу1	38	Размещение инженерных сооружений
169	50:55:0010245:352	1134	Земли населенных пунктов	Для эксплуатации торгового центра	50:55:0010245:352/чзу1	4	Размещение инженерных сооружений
170	50:55:0010287:254	7621	Земли населенных пунктов	Для строительства многофункционального комплекса	50:55:0010287:254/чзу1	39	Размещение инженерных сооружений
171	50:55:0010203:6	1007	Земли населенных пунктов	Под жилым домом	50:55:0010203:6/чзу1	14	Размещение инженерных сооружений
172	50:55:0010138:175	11801	Земли населенных пунктов	Для транспортных целей	50:55:0010138:175/чзу3	651	Размещение инженерных сооружений

Порядковый № земельного участка	Кадастровый номер исходного земельного участка	Площадь исходного земельного участка, кв. м	Категория земли исходного земельного участка	Вид разрешенного использования земельного участка	Условный номер публично (планируемого) постоянного сервитута	Площадь испрашиваемого земельного участка, кв. м	Назначение сервитута
173	50:55:0010138:16	2924	Земли населенных пунктов	Для производственных целей	50:55:0010138:16/чзу1	100	Размещение инженерных сооружений
174	50:55:0010289:55	4725	Земли населенных пунктов	Для торгового-складского комплекса	50:55:0010289:55/чзу1	53	Размещение инженерных сооружений
175	50:55:0010287:256	603	Земли населенных пунктов	Для строительства автостоянки с последующей эксплуатацией	50:55:0010287:256/чзу1	265	Размещение инженерных сооружений
176	50:55:0000000:82702	33459	Земли населенных пунктов	Земельные участки (территории) общего пользования	50:55:0000000:82702/чзу1	19	Размещение инженерных сооружений
177	50:55:0000000:64	1025028	Земли населенных пунктов	Для транспортных целей	50:55:0000000:64/чзу12	2649	Размещение инженерных сооружений
178	50:55:0000000:64	1025028	Земли населенных пунктов	Для транспортных целей	50:55:0000000:64/чзу13	7	Размещение инженерных сооружений
179	50:55:0000000:64	1025028	Земли населенных пунктов	Для транспортных целей	50:55:0000000:64/чзу14	24	Размещение инженерных сооружений
180	50:55:0010279:143	11568	Земли населенных пунктов	Для садоводства	50:55:0010279:143/чзу1	529	Размещение инженерных сооружений

Порядковый № земельного участка	Кадастровый номер исходного земельного участка	Площадь исходного земельного участка, кв. м	Категория земли исходного земельного участка	Вид разрешенного использования исходного земельного участка	Условный номер публичного (планируемого) постоянного сервитута	Площадь испрашиваемого земельного участка, кв. м	Назначение сервитута
181	50:55:0010279:143	11568	Земли населенных пунктов	Для садоводства	50:55:0010279:143/чзу2	10	Размещение инженерных сооружений
182	50:55:0010279:143	11568	Земли населенных пунктов	Для садоводства	50:55:0010279:143/чзу3	72	Размещение инженерных сооружений
183	50:55:0010205:26	728	Земли населенных пунктов	Для индивидуальной жилой застройки	50:55:0010205:26/чзу1	3	Размещение инженерных сооружений
184	50:55:0000000:64	1025028	Земли населенных пунктов	Для транспортно-целевых	50:55:0000000:64/чзу15	38763	Размещение инженерных сооружений

Таблица 12

Каталог координат поворотных точек границ публичных сервитутов (планируемых)
Система координат МСК-50

Номера точек	Координаты, м	
	X	Y
110		
911	434884.30	2190977.63
1061	434893.89	2190977.61
1060	434893.69	2190989.51
1059	434897.89	2190991.22
1058	434898.60	2190995.16
1057	434895.64	2190996.56
1056	434892.90	2191000.08
1055	434893.20	2191040.90
1054	434895.20	2191046.50
1053	434900.21	2191049.54
1052	434900.38	2191075.64
1051	434894.81	2191078.93
1050	434893.20	2191085.35
1049	434891.61	2191139.27
212	434890.90	2191170.05
211	434880.36	2191168.06
917	434881.86	2191139.01
916	434882.99	2191078.05
915	434883.88	2190999.67
914	434880.47	2190997.05
913	434880.65	2190991.89
912	434884.13	2190990.03
911	434884.30	2190977.63
111		
398	437081.37	2191789.17
401	437082.20	2191794.25
1543	437036.58	2191785.86
1544	437036.67	2191785.15
1545	437042.34	2191785.54
1546	437047.25	2191785.79
1547	437056.28	2191783.84
1548	437065.30	2191784.00
1549	437078.68	2191787.90
398	437081.37	2191789.17
112		
1230	436446.34	2191498.29
1277	436454.33	2191510.95
1322	436453.13	2191513.65
1321	436447.10	2191522.40
1320	436440.82	2191528.91

Номера точек	Координаты, м	
	X	Y
1319	436433.45	2191534.14
1318	436424.51	2191538.76
1317	436402.49	2191548.65
1316	436392.61	2191552.03
1315	436360.52	2191565.92
1314	436327.38	2191580.71
1313	436289.19	2191597.57
1312	436268.61	2191606.86
1311	436256.95	2191611.54
1310	436242.76	2191615.11
1309	436234.29	2191616.76
1308	436223.29	2191618.00
1307	436222.59	2191619.11
1323	436185.53	2191616.86
1350	436181.52	2191617.07
1349	436177.13	2191616.28
1348	436176.75	2191618.36
1347	436169.66	2191617.09
1346	436169.28	2191619.16
1345	436164.00	2191618.21
1344	436164.38	2191616.15
1343	436157.33	2191614.89
1342	436157.71	2191612.81
1341	436145.36	2191610.60
1340	436129.73	2191608.22
1339	436121.05	2191607.51
1338	436113.44	2191607.86
1337	436108.87	2191609.05
1336	436104.47	2191612.14
1335	436101.44	2191616.36
1334	436100.01	2191620.29
1333	436099.95	2191625.58
10	436101.91	2191630.75
9	436104.77	2191634.43
8	436109.56	2191637.30
7	436066.82	2191628.62
6	436072.62	2191628.80
5	436076.40	2191627.52
4	436079.94	2191624.59
1256	436084.45	2191616.66
1255	436087.44	2191609.77

Номера точек	Координаты, м	
	X	Y
1254	436089.27	2191602.15
1253	436091.10	2191592.41
1252	436102.58	2191586.03
1251	436105.75	2191588.31
1250	436110.56	2191590.93
1249	436125.06	2191594.26
1248	436154.78	2191599.84
1247	436184.85	2191605.25
1246	436197.20	2191606.72
1245	436214.22	2191607.47
1244	436230.71	2191606.72
1243	436243.34	2191604.72
1242	436255.60	2191601.52
1241	436268.52	2191596.92
1240	436283.31	2191590.30
1239	436308.41	2191578.08
1238	436346.59	2191562.55
1237	436373.56	2191551.70
1236	436415.98	2191531.87
1235	436428.47	2191524.59
1234	436434.71	2191519.91
1233	436439.31	2191515.00
1232	436443.03	2191508.39
1231	436445.78	2191500.59
1230	436446.34	2191498.29
113		
122	437540.81	2191977.23
1550	437532.17	2191975.48
1551	437533.62	2191964.42
752	437529.61	2191963.82
751	437531.18	2191954.80
750	437531.22	2191954.58
749	437533.01	2191945.52
125	437551.73	2191949.54
124	437547.71	2191967.09
123	437541.85	2191971.63
122	437540.81	2191977.23
114		
1552	436899.86	2191831.55
665	436916.96	2191834.75
1553	436905.72	2191844.54
1552	436899.86	2191831.55
115		
664	436934.53	2191837.99

Номера точек	Координаты, м	
	X	Y
663	436909.37	2191852.64
1553	436905.72	2191844.54
665	436916.96	2191834.75
664	436934.53	2191837.99
116		
1282	436358.83	2191612.27
1554	436359.17	2191612.81
1555	436358.89	2191613.80
1556	436357.09	2191616.39
1557	436357.10	2191617.72
1558	436357.62	2191619.67
1559	436357.38	2191620.56
1560	436355.84	2191622.83
1561	436355.16	2191623.99
1562	436352.46	2191628.17
1563	436351.12	2191630.28
1564	436343.91	2191629.50
1565	436342.47	2191629.31
1566	436340.83	2191629.35
1567	436338.81	2191629.78
1568	436336.47	2191630.90
1569	436328.25	2191637.17
1570	436311.51	2191645.40
1571	436309.43	2191645.50
1572	436301.95	2191647.49
1284	436288.11	2191649.09
1283	436334.50	2191624.94
1282	436358.83	2191612.27
117		
1573	436378.11	2191602.24
1574	436376.28	2191623.50
1575	436376.25	2191629.89
1576	436375.35	2191632.33
1577	436367.90	2191640.55
1578	436364.68	2191642.22
1579	436367.07	2191637.82
1580	436369.52	2191632.36
1581	436369.72	2191628.55
1582	436369.65	2191625.41
1583	436370.08	2191624.67
1584	436371.14	2191623.71
1585	436371.91	2191621.12
1586	436372.25	2191618.32
1587	436372.49	2191614.45

Номера точек	Координаты, м	
	X	Y
1588	436372.68	2191613.55
1589	436373.08	2191612.66
1590	436374.03	2191611.13
1591	436374.46	2191610.42
1592	436374.69	2191608.79
1593	436373.92	2191607.26
1594	436373.33	2191606.47
1595	436373.73	2191605.26
1596	436373.93	2191604.42
1573	436378.11	2191602.24
118		
1597	436347.41	2191660.47
1598	436337.31	2191670.22
1599	436303.61	2191693.28
1600	436286.20	2191702.96
1601	436278.76	2191707.68
1602	436268.41	2191713.06
1603	436275.75	2191707.77
1604	436275.25	2191705.36
1605	436276.20	2191705.29
1606	436277.74	2191705.43
1607	436282.74	2191702.10
1608	436328.64	2191671.75
1609	436330.59	2191669.82
1610	436333.19	2191669.09
1611	436340.13	2191665.10
1597	436347.41	2191660.47
119		
1612	436263.45	2191714.18
1613	436261.18	2191715.39
1614	436256.48	2191717.12
1615	436251.26	2191718.47
1616	436244.16	2191719.11
1617	436236.78	2191717.72
1618	436232.80	2191715.59
1619	436235.88	2191714.57
1620	436237.82	2191715.77
1621	436240.99	2191716.63
1622	436244.78	2191717.34
1623	436248.03	2191717.58
1624	436250.13	2191717.48
1625	436253.33	2191716.40
1626	436255.11	2191715.66
1627	436257.58	2191714.37

Номера точек	Координаты, м	
	X	Y
1628	436258.74	2191714.16
1612	436263.45	2191714.18
120		
1629	436220.85	2191719.67
1355	436221.21	2191719.43
1618	436232.80	2191715.59
1630	436225.43	2191723.24
1629	436220.85	2191719.67
121		
1631	436404.15	2191664.53
1632	436406.31	2191663.21
1633	436408.79	2191663.32
1634	436414.70	2191661.94
1635	436419.37	2191664.15
1636	436423.20	2191665.61
1637	436428.93	2191670.19
1638	436426.95	2191678.12
1639	436421.31	2191674.05
1640	436423.32	2191672.66
1641	436419.70	2191667.38
1642	436419.22	2191667.71
1643	436416.50	2191667.14
1644	436412.58	2191664.24
1645	436410.15	2191663.60
1631	436404.15	2191664.53
122		
1646	436331.70	2191723.08
1647	436335.74	2191724.08
1648	436335.97	2191724.58
1649	436339.93	2191730.35
1650	436333.54	2191725.85
1646	436331.70	2191723.08
123		
1651	436352.51	2191732.57
1652	436362.51	2191724.78
1653	436365.86	2191724.66
1654	436367.61	2191724.75
1655	436377.30	2191726.35
1656	436387.10	2191728.25
1657	436397.02	2191730.05
1658	436402.77	2191730.76
1659	436403.97	2191736.66
1660	436396.79	2191747.39
1661	436390.26	2191746.66

Номера точек	Координаты, м	
	X	Y
1662	436385.09	2191745.16
1663	436383.22	2191739.30
1664	436380.15	2191738.70
1665	436360.16	2191733.39
1651	436352.51	2191732.57
124		
1666	436543.03	2191771.92
1667	436545.07	2191769.75
1668	436560.17	2191762.85
687	436561.12	2191763.02
686	436561.07	2191767.50
1669	436557.05	2191768.45
685	436552.78	2191769.46
1666	436543.03	2191771.92
125		
1670	436619.61	2191718.60
1671	436633.45	2191711.68
1672	436628.83	2191714.71
1673	436627.76	2191715.40
1674	436624.19	2191717.03
694	436620.75	2191718.61
693	436620.33	2191718.59
1670	436619.61	2191718.60
126		
1675	436762.89	2191650.35
1676	436775.90	2191644.47
1677	436843.55	2191613.87
1678	436849.93	2191628.01
696	436809.05	2191645.80
1679	436807.91	2191645.54
1680	436806.78	2191645.31
1681	436804.53	2191644.93
1682	436802.82	2191644.68
1683	436801.10	2191644.47
1684	436799.95	2191644.36
1685	436799.37	2191644.31
1686	436798.22	2191644.22
1687	436797.64	2191644.18
1688	436796.49	2191644.12
1689	436795.91	2191644.10
1690	436795.34	2191644.08
1691	436794.76	2191644.06
1692	436794.20	2191644.05
1693	436793.62	2191644.03

Номера точек	Координаты, м	
	X	Y
1694	436793.02	2191644.01
1695	436792.42	2191644.00
1696	436787.66	2191644.06
1697	436784.08	2191644.32
1698	436780.11	2191644.93
1699	436778.43	2191645.26
1700	436777.87	2191645.37
1701	436777.32	2191645.50
1702	436776.20	2191645.75
1703	436774.54	2191646.17
1704	436773.44	2191646.47
1705	436772.89	2191646.63
1706	436772.35	2191646.79
1707	436771.80	2191646.96
1708	436771.25	2191647.13
1709	436770.71	2191647.30
1710	436770.17	2191647.48
1711	436769.63	2191647.66
1712	436769.08	2191647.85
1713	436768.54	2191648.04
1714	436767.47	2191648.44
1715	436766.93	2191648.65
1716	436766.39	2191648.86
1717	436765.86	2191649.07
1718	436765.33	2191649.29
1719	436764.80	2191649.51
1720	436764.27	2191649.74
1675	436762.89	2191650.35
127		
1721	437028.96	2191784.46
1722	437032.38	2191782.71
1723	437033.58	2191785.31
1721	437028.96	2191784.46
128		
1724	438532.35	2192059.66
506	438531.00	2192064.22
1725	438526.46	2192063.47
1724	438532.35	2192059.66
129		
1726	434201.23	2191181.91
1727	434203.33	2191185.85
377	434199.37	2191187.99
1728	434195.10	2191178.58
1729	434197.29	2191177.38

Номера точек	Координаты, м	
	X	Y
1730	434200.13	2191182.50
1726	434201.23	2191181.91
130		
1731	438152.87	2191974.74
1732	438151.59	2191980.09
1733	438143.39	2191990.77
1734	438146.80	2191991.33
1735	438145.89	2191997.53
487	438131.30	2191994.81
1736	438132.72	2191988.80
1737	438138.92	2191990.02
1738	438151.47	2191973.68
1731	438152.87	2191974.74
131		
1357	436220.11	2191719.10
1542	436211.98	2191724.70
1541	436211.77	2191724.00
1739	436219.47	2191718.60
1357	436220.11	2191719.10
132		
1740	438579.63	2192078.69
79	438565.35	2192076.43
78	438562.40	2192076.74
417	438561.03	2192074.59
416	438557.91	2192068.50
1741	438559.42	2192061.19
1742	438561.58	2192068.98
1743	438572.31	2192073.45
1740	438579.63	2192078.69
133		
1744	433596.86	2191364.25
1745	433596.63	2191365.11
1746	433590.91	2191359.09
1747	433592.58	2191359.62
1744	433596.86	2191364.25
134		
1748	433586.35	2191352.85
1749	433586.23	2191354.16
1750	433583.13	2191350.89
1751	433583.75	2191350.30
1748	433586.35	2191352.85
135		
1752	437025.73	2191777.87
1753	437027.24	2191780.64

Номера точек	Координаты, м	
	X	Y
436	437023.27	2191782.86
1754	437020.15	2191782.31
1755	437019.31	2191780.58
1752	437025.73	2191777.87
136		
641	437027.42	2191871.21
639	437030.33	2191872.96
1495	437029.29	2191878.68
1756	437022.96	2191879.61
1757	437021.99	2191873.01
641	437027.42	2191871.21
137		
510	438720.90	2192099.75
1758	438721.17	2192097.46
1759	438737.62	2192099.00
1760	438747.10	2192104.73
510	438720.90	2192099.75
138		
1761	436877.62	2191869.00
1762	436874.61	2191871.63
1763	436872.44	2191868.91
1764	436830.63	2191891.51
1765	436828.73	2191888.00
1766	436873.49	2191863.80
1761	436877.62	2191869.00
139		
670	436644.88	2191820.08
669	436651.89	2191821.24
1767	436605.97	2191829.09
1768	436603.46	2191825.31
672	436622.84	2191820.83
671	436636.08	2191819.36
670	436644.88	2191820.08
140		
1769	433526.96	2191348.82
1770	433528.05	2191348.84
1183	433533.36	2191353.73
1771	433534.70	2191354.96
1772	433532.70	2191354.92
1769	433526.96	2191348.82
141		
1516	433515.00	2191349.18
1185	433520.63	2191342.78
1773	433524.06	2191345.23

Номера точек	Координаты, м	
	X	Y
1774	433517.51	2191351.71
1516	433515.00	2191349.18
142		
1534	438333.23	2192097.03
1533	438333.71	2192098.46
1532	438333.73	2192098.61
1775	438287.81	2192089.37
1776	438281.67	2192101.52
1777	438284.18	2192087.30
1778	438315.55	2192093.66
1779	438319.93	2192094.55
1534	438333.23	2192097.03
143		
1494	435013.18	2191168.78
1493	435007.04	2191168.53
1780	435011.39	2191151.61
1781	435017.20	2191153.10
1494	435013.18	2191168.78
144		
1782	434442.89	2191134.90
1783	434443.84	2191147.72
1784	434437.80	2191147.37
1785	434436.91	2191135.34
1782	434442.89	2191134.90
145		
1525	436934.54	2191763.84
434	436935.60	2191767.06
1786	436933.42	2191766.65
1525	436934.54	2191763.84
146		
1787	434048.73	2191332.52
1788	434047.86	2191330.71
1789	434051.26	2191328.62
1790	434052.15	2191330.42
1787	434048.73	2191332.52
147		
1791	437035.59	2191775.96
1753	437027.24	2191780.64
1752	437025.73	2191777.87
1792	437034.78	2191774.05
1791	437035.59	2191775.96
148		
176	434496.98	2191150.78
1793	434487.45	2191150.23

Номера точек	Координаты, м	
	X	Y
1794	434507.81	2191140.81
1795	434542.62	2191143.45
1796	434559.38	2191145.08
1797	434593.06	2191148.06
1798	434620.32	2191153.33
182	434619.93	2191155.65
181	434597.30	2191154.98
180	434578.39	2191153.06
179	434565.98	2191152.29
178	434544.95	2191150.73
177	434510.21	2191148.82
176	434496.98	2191150.78
149		
1746	433590.91	2191359.09
1745	433596.63	2191365.11
1799	433596.55	2191365.45
1800	433590.07	2191358.82
1746	433590.91	2191359.09
150		
1801	433610.73	2191379.35
1802	433613.47	2191382.38
1803	433613.27	2191382.58
1804	433609.03	2191378.24
1805	433609.56	2191377.80
1801	433610.73	2191379.35
151		
1750	433583.13	2191350.89
1749	433586.23	2191354.16
1806	433586.17	2191354.82
1807	433582.72	2191351.29
1750	433583.13	2191350.89
152		
1736	438132.72	2191988.80
487	438131.30	2191994.81
160	438111.78	2191990.73
159	438102.95	2191989.23
486	438102.84	2191989.14
485	438093.91	2191987.33
1808	438064.22	2191981.77
1809	438068.70	2191979.88
1810	438104.28	2191986.60
1811	438123.42	2191990.37
1812	438123.98	2191987.02
1813	438130.83	2191988.42

Номера точек	Координаты, м	
	X	Y
1736	438132.72	2191988.80
153		
1814	436347.19	2191823.66
780	436350.55	2191821.73
1815	436356.31	2191831.02
1814	436347.19	2191823.66
154		
560	438280.93	2192085.60
559	438332.63	2192095.22
1534	438333.23	2192097.03
1779	438319.93	2192094.55
1777	438284.18	2192087.30
1776	438281.67	2192101.52
1816	438281.43	2192102.00
1817	438277.24	2192102.29
117	438278.86	2192094.98
116	438279.99	2192095.26
115	438281.96	2192087.79
114	438280.75	2192086.42
560	438280.93	2192085.60
155		
663	436909.37	2191852.64
1504	436905.23	2191855.05
1503	436878.31	2191876.26
1762	436874.61	2191871.63
1761	436877.62	2191869.00
1818	436880.14	2191872.16
1819	436889.81	2191862.81
1820	436899.45	2191855.52
1821	436908.30	2191850.27
663	436909.37	2191852.64
156		
1537	437953.70	2191963.10
1536	437946.53	2191961.75
1822	437951.16	2191957.01
1823	437955.33	2191960.86
1824	437955.19	2191961.49
1537	437953.70	2191963.10
157		
767	436807.35	2191697.61
712	436795.63	2191737.81
768	436791.94	2191737.07
769	436803.39	2191702.61
767	436807.35	2191697.61

Номера точек	Координаты, м	
	X	Y
158		
1825	436821.50	2191723.15
1826	436826.64	2191724.96
1827	436821.50	2191739.62
1825	436821.50	2191723.15
159		
991	434420.89	2191067.56
990	434421.28	2191068.38
989	434420.17	2191068.86
988	434413.53	2191071.97
1828	434413.08	2191072.17
1829	434408.86	2191066.34
1830	434413.72	2191062.81
1831	434416.77	2191067.01
1832	434420.08	2191065.25
991	434420.89	2191067.56
160		
1833	433438.08	2191254.87
1834	433432.63	2191261.03
1835	433416.30	2191243.09
1836	433421.78	2191238.17
406	433435.48	2191252.20
1833	433438.08	2191254.87
161		
1837	433501.63	2191323.64
1838	433506.48	2191328.87
1839	433504.80	2191329.17
1840	433499.98	2191323.94
1837	433501.63	2191323.64
162		
1841	434243.61	2191164.00
1842	434244.01	2191166.70
380	434241.19	2191168.24
1115	434240.12	2191166.01
1841	434243.61	2191164.00
163		
1843	433488.01	2191307.59
1844	433485.04	2191304.39
1845	433485.55	2191303.23
1846	433488.56	2191306.32
1843	433488.01	2191307.59
164		
1847	433476.64	2191295.32
1848	433477.21	2191294.67

Номера точек	Координаты, м	
	X	Y
1849	433480.83	2191298.39
1850	433480.05	2191299.00
1847	433476.64	2191295.32
165		
1521	434145.26	2191213.96
1137	434146.38	2191216.21
1851	434143.72	2191217.66
1852	434135.11	2191214.74
1853	434131.86	2191209.41
1521	434145.26	2191213.96
166		
1551	437533.62	2191964.42
1854	437533.17	2191967.85
1855	437532.12	2191968.47
1856	437529.17	2191963.76
1551	437533.62	2191964.42
167		
1857	434880.27	2191128.79
918	434879.98	2191147.19
1529	434873.81	2191146.81
1858	434874.38	2191146.45
1859	434875.55	2191128.81
1857	434880.27	2191128.79
168		
1860	434286.68	2191221.50
1861	434281.76	2191221.09
1161	434277.58	2191213.85
1862	434281.23	2191212.35
1860	434286.68	2191221.50
169		
1530	434875.24	2191154.08
84	434877.99	2191154.25
1863	434877.87	2191156.06
1864	434876.87	2191156.69
1530	434875.24	2191154.08
170		
248	435990.26	2191574.11
1865	435992.65	2191568.54
1866	435999.02	2191570.96
1867	435997.19	2191575.75
248	435990.26	2191574.11
171		
1868	433790.03	2191407.68
142	433791.33	2191410.96

Номера точек	Координаты, м	
	X	Y
1869	433787.40	2191412.45
1870	433786.05	2191409.52
1868	433790.03	2191407.68
172		
1543	437036.58	2191785.86
1723	437033.58	2191785.31
1722	437032.38	2191782.71
1721	437028.96	2191784.46
437	437022.54	2191783.28
436	437023.27	2191782.86
1791	437035.59	2191775.96
1871	437036.18	2191777.36
1872	437055.44	2191766.62
1873	437072.90	2191755.08
1874	437148.52	2191709.62
1875	437149.23	2191709.26
1876	437154.10	2191719.65
1877	437150.48	2191721.35
1878	437146.75	2191713.40
1879	437117.31	2191731.39
1880	437080.62	2191754.73
1881	437057.52	2191770.04
1882	437034.62	2191782.81
1883	437035.54	2191784.79
1884	437040.04	2191782.44
1885	437050.98	2191777.14
1886	437053.47	2191774.73
1887	437057.51	2191778.91
1888	437056.49	2191779.99
1889	437059.27	2191783.89
1547	437056.28	2191783.84
1546	437047.25	2191785.79
1545	437042.34	2191785.54
1544	437036.67	2191785.15
1543	437036.58	2191785.86
173		
1875	437149.23	2191709.26
1874	437148.52	2191709.62
1873	437072.90	2191755.08
1890	437078.44	2191751.37
1891	437115.19	2191728.00
1892	437148.48	2191707.65
1875	437149.23	2191709.26
174		

Номера точек	Координаты, м	
	X	Y
1893	436262.85	2191588.19
1894	436257.25	2191590.28
1895	436263.45	2191579.45
1896	436268.66	2191582.43
1897	436266.15	2191586.83
1893	436262.85	2191588.19
175		
1497	436097.89	2191537.01
1258	436097.25	2191538.75
172	436094.93	2191549.39
171	436088.39	2191577.99
1898	436080.68	2191575.80
1899	436093.94	2191534.27
1497	436097.89	2191537.01
176		
1514	433419.40	2191188.66
1513	433435.15	2191204.15
1900	433433.89	2191205.35
1514	433419.40	2191188.66
177		
1901	436452.45	2191680.47
1902	436454.91	2191670.78
1903	436511.23	2191681.64
1904	436543.10	2191687.40
1905	436565.89	2191695.38
1906	436577.93	2191689.93
1907	436601.46	2191678.96
1908	436605.96	2191676.94
1909	436615.71	2191672.95
1910	436641.95	2191662.44
1911	436651.39	2191658.71
1912	436707.66	2191635.34
1913	436727.57	2191627.34
1914	436742.17	2191621.63
1915	436770.40	2191610.80
1916	436843.39	2191582.52
1917	436843.38	2191582.47
1918	436932.80	2191546.39
1919	436934.67	2191551.03
1920	436849.87	2191585.24
1921	436850.26	2191586.23
1922	436842.55	2191589.93
1923	436841.96	2191588.44
1924	436772.20	2191615.47

Номера точек	Координаты, м	
	X	Y
1925	436743.98	2191626.29
1926	436729.42	2191631.99
1927	436709.55	2191639.97
1928	436659.11	2191660.92
1929	436663.17	2191671.14
1930	436658.53	2191672.98
1931	436654.49	2191662.84
1932	436653.27	2191663.35
1933	436643.80	2191667.09
1934	436617.58	2191677.58
1935	436607.94	2191681.54
1936	436603.54	2191683.51
1937	436580.02	2191694.47
1938	436566.13	2191700.77
1939	436541.82	2191692.25
1940	436510.31	2191686.55
1941	436458.59	2191676.58
1942	436457.40	2191681.24
1943	436456.81	2191681.16
1901	436452.45	2191680.47
178		
1944	436366.78	2191643.11
1945	436365.22	2191644.92
1578	436364.68	2191642.22
1577	436367.90	2191640.55
1946	436368.99	2191639.35
1944	436366.78	2191643.11
179		
1947	436549.06	2191712.58
1948	436545.22	2191711.86
1949	436547.50	2191710.81
1950	436554.68	2191707.51
1951	436558.56	2191708.22
1947	436549.06	2191712.58
180		
1952	435970.30	2191574.58
1953	435985.65	2191580.20
247	435983.49	2191583.06
246	435957.22	2191572.64
245	435935.46	2191563.46
244	435910.52	2191552.18
243	435892.93	2191544.10
242	435861.12	2191530.30
1954	435836.66	2191518.79

Номера точек	Координаты, м	
	X	Y
1955	435841.89	2191519.12
1956	435918.57	2191552.11
1957	435922.21	2191552.07
1958	435946.75	2191563.10
1959	435950.90	2191566.41
1960	435962.88	2191571.67
1961	435965.01	2191568.81
1952	435970.30	2191574.58
181		
1865	435992.65	2191568.54
248	435990.26	2191574.11
1962	435987.96	2191577.15
1963	435991.22	2191567.99
1865	435992.65	2191568.54
182		
1964	435817.89	2191509.70
1965	435812.48	2191507.07
1966	435814.66	2191502.80
1967	435813.64	2191502.29
1968	435816.30	2191496.91
1969	435822.76	2191500.12
1964	435817.89	2191509.70
183		
1970	434155.33	2191205.07
1519	434154.10	2191208.45
1524	434153.02	2191206.18
1970	434155.33	2191205.07
184		
692	436615.21	2191718.73
691	436605.43	2191722.59
1971	436604.84	2191722.85
1972	436589.99	2191720.11
1973	436538.84	2191743.24
1974	436554.35	2191745.95
1975	436545.83	2191749.83
1976	436545.51	2191749.14
1977	436541.23	2191751.10
1978	436527.87	2191748.60
1979	436526.12	2191749.42
1980	436525.82	2191749.13
1981	436518.91	2191752.25
1982	436502.52	2191757.24
1983	436486.49	2191762.52
1984	436488.87	2191768.16

Номера точек	Координаты, м	
	X	Y
1985	436470.45	2191775.95
1986	436464.70	2191762.35
1987	436434.78	2191772.05
1988	436425.39	2191776.35
1989	436431.01	2191790.84
1990	436438.72	2191787.70
1991	436434.32	2191776.21
1992	436438.98	2191774.42
1993	436445.14	2191790.48
1994	436428.19	2191797.39
1995	436420.83	2191778.44
1996	436392.58	2191791.38
1997	436352.06	2191807.23
1998	436351.40	2191807.51
1999	436363.53	2191817.21
781	436354.42	2191819.51
2000	436347.18	2191823.66
2001	436335.46	2191814.21
2002	436306.62	2191826.34
2003	436264.50	2191843.19
2004	436216.31	2191860.41
2005	436185.59	2191874.06
2006	436178.50	2191858.11
2007	436134.32	2191871.53
2008	436132.87	2191866.75
2009	436195.89	2191847.60
2010	436208.88	2191841.83
2011	436257.42	2191824.48
2012	436299.03	2191807.84
2013	436317.77	2191799.95
2014	436272.65	2191763.58
2015	436270.35	2191764.99
2016	436209.28	2191804.78
2017	436201.04	2191809.74
2018	436190.16	2191792.93
2019	436166.41	2191806.39
2020	436100.46	2191836.95
2021	436043.84	2191860.23
2022	435980.16	2191882.54
2023	435917.11	2191897.39
2024	435857.30	2191909.64
2025	435856.10	2191903.76
2026	435891.28	2191896.55
2027	435891.28	2191887.13

Номера точек	Координаты, м	
	X	Y
2028	435863.87	2191893.41
2029	435861.94	2191885.29
2030	435847.74	2191888.08
2031	435846.77	2191883.17
2032	435890.98	2191874.49
2033	435941.64	2191863.71
2034	435952.38	2191860.11
2035	436016.40	2191840.99
2036	436018.40	2191839.37
2037	436036.26	2191832.45
2038	436058.72	2191823.76
2039	436107.40	2191803.33
2040	436117.63	2191798.47
2041	436160.24	2191776.44
2042	436179.20	2191765.98
2043	436179.82	2191766.98
2044	436188.60	2191762.21
2045	436180.78	2191746.30
2046	436194.43	2191736.48
1539	436201.27	2191732.68
1629	436220.85	2191719.67
1630	436225.43	2191723.24
1618	436232.80	2191715.59
1617	436236.78	2191717.72
1616	436244.16	2191719.11
1615	436251.26	2191718.47
1614	436256.48	2191717.12
1613	436261.18	2191715.39
1612	436263.45	2191714.18
1602	436268.41	2191713.06
1601	436278.76	2191707.68
1600	436286.20	2191702.96
1599	436303.61	2191693.28
1598	436337.31	2191670.22
1597	436347.41	2191660.47
2047	436349.65	2191657.58
2048	436352.19	2191655.40
2049	436356.80	2191657.28
2050	436360.38	2191655.05
2051	436364.17	2191657.10
2052	436366.47	2191659.31
2053	436370.55	2191656.61
2054	436368.85	2191653.25
2055	436367.16	2191651.61

Номера точек	Координаты, м	
	X	Y
2056	436387.47	2191638.97
2057	436383.79	2191632.78
2058	436391.82	2191628.01
2059	436384.57	2191618.78
2060	436376.41	2191622.02
1573	436378.11	2191602.24
2061	436381.21	2191600.63
2062	436386.56	2191611.61
2063	436395.57	2191623.06
2064	436399.63	2191623.37
2065	436409.75	2191617.35
2066	436398.81	2191603.03
2067	436403.57	2191599.39
2068	436404.44	2191600.51
2069	436406.27	2191600.42
2070	436409.18	2191599.61
2071	436497.65	2191552.70
2072	436583.11	2191512.39
2073	436585.87	2191518.26
2074	436640.53	2191496.52
2075	436681.60	2191482.24
2076	436723.00	2191469.03
2077	436765.72	2191456.81
2078	436831.46	2191442.45
2079	436882.86	2191435.34
2080	436885.61	2191455.15
2081	436834.97	2191462.15
2082	436770.61	2191476.22
2083	436728.79	2191488.18
2084	436687.92	2191501.21
2085	436647.51	2191515.27
2086	436591.52	2191537.54
2087	436529.78	2191569.40
2088	436467.85	2191605.22
2089	436444.05	2191620.23
2090	436433.15	2191626.70
2091	436442.01	2191639.00
2092	436442.89	2191637.81
2093	436447.72	2191641.36
2094	436445.69	2191644.12
2095	436448.98	2191648.69
2096	436428.26	2191660.52
2097	436417.35	2191663.19
1634	436414.70	2191661.94

Номера точек	Координаты, м	
	X	Y
1633	436408.79	2191663.32
1632	436406.31	2191663.21
1631	436404.15	2191664.53
2098	436395.84	2191665.82
2099	436397.29	2191662.74
2100	436433.27	2191648.15
2101	436421.97	2191633.35
2102	436394.01	2191649.97
2103	436391.24	2191645.31
2104	436366.80	2191661.91
2105	436355.23	2191669.70
2106	436372.74	2191672.93
2107	436370.70	2191674.28
2108	436369.90	2191673.07
2109	436365.85	2191675.75
2110	436350.50	2191672.89
2111	436306.48	2191702.52
2112	436321.96	2191704.80
2113	436318.55	2191707.06
2114	436320.31	2191709.73
2115	436323.78	2191707.44
2116	436323.42	2191710.19
2117	436305.07	2191722.05
2118	436307.52	2191725.50
2119	436310.29	2191728.60
2120	436313.12	2191731.47
2121	436314.66	2191731.83
2122	436322.22	2191727.18
2123	436348.81	2191733.42
2124	436370.52	2191738.46
2125	436371.19	2191736.32
1664	436380.15	2191738.70
2126	436381.88	2191739.04
2127	436378.01	2191752.96
2128	436320.96	2191739.49
2129	436326.04	2191744.68
2130	436332.02	2191750.54
2131	436327.82	2191754.82
2132	436321.79	2191748.92
2133	436312.26	2191739.19
2134	436286.29	2191755.17
2135	436292.61	2191760.25
2136	436333.68	2191793.26
2137	436344.54	2191788.70

Номера точек	Координаты, м	
	X	Y
2138	436384.77	2191772.96
2139	436427.51	2191753.38
2140	436437.81	2191750.04
2141	436435.90	2191745.17
2142	436437.61	2191738.56
2143	436442.50	2191739.58
2144	436441.14	2191744.85
2145	436442.57	2191748.50
2146	436458.09	2191743.47
2147	436460.39	2191744.48
2148	436470.38	2191745.38
2149	436470.70	2191746.08
2150	436478.09	2191742.69
2151	436484.15	2191756.98
2152	436500.71	2191751.52
2153	436516.79	2191746.62
2154	436516.95	2191746.55
2155	436494.51	2191742.35
2156	436492.64	2191743.11
2157	436491.25	2191741.73
2158	436483.38	2191740.26
2159	436489.67	2191737.37
2160	436493.19	2191738.03
2161	436493.34	2191738.17
2162	436491.02	2191739.24
2163	436492.57	2191742.61
2164	436499.84	2191739.27
2165	436521.27	2191743.29
2166	436519.08	2191744.29
2167	436520.41	2191747.20
2168	436586.75	2191716.99
2169	436585.42	2191714.09
2170	436577.31	2191717.78
2171	436555.40	2191713.74
2172	436561.18	2191711.08
2173	436560.00	2191708.48
2174	436589.18	2191713.90
2175	436594.52	2191711.48
2176	436604.27	2191706.17
2177	436601.58	2191697.72
2178	436636.08	2191686.71
2179	436773.06	2191629.18
2180	436793.31	2191614.85
2181	436804.96	2191631.32

Номера точек	Координаты, м	
	X	Y
1676	436775.90	2191644.47
1675	436762.89	2191650.35
2182	436754.59	2191653.77
2183	436744.30	2191657.79
2184	436726.43	2191666.79
2185	436716.85	2191669.89
2186	436708.96	2191674.30
2187	436708.86	2191674.06
2188	436698.44	2191678.49
2189	436692.12	2191681.17
2190	436679.18	2191686.68
2191	436666.02	2191692.27
2192	436662.80	2191693.64
2193	436659.38	2191695.10
2194	436651.69	2191698.96
2195	436646.96	2191702.41
2196	436642.54	2191705.64
2197	436607.66	2191716.78
2198	436606.13	2191711.99
2199	436599.21	2191715.76
692	436615.21	2191718.73
за исключением:		
2200	436186.97	2191787.83
2201	436180.75	2191777.88
2202	436162.39	2191788.53
2203	436102.99	2191817.02
2204	436041.63	2191843.14
2205	435983.96	2191862.69
2206	435920.40	2191880.46
2207	435897.28	2191885.76
2208	435897.28	2191895.32
2209	435915.82	2191891.53
2210	435978.48	2191876.77
2211	436041.71	2191854.62
2212	436098.06	2191831.45
2213	436163.68	2191801.04
2200	436186.97	2191787.83
за исключением:		
2214	436431.50	2191604.42
2215	436433.60	2191603.17
2216	436457.51	2191588.10
2217	436520.18	2191551.85
2218	436580.42	2191520.76
2219	436580.24	2191520.38

Номера точек	Координаты, м	
	X	Y
2220	436499.02	2191558.77
2221	436425.49	2191597.75
2214	436431.50	2191604.42
за исключением:		
2222	436246.63	2191774.41
2223	436241.30	2191763.21
2224	436225.80	2191773.20
2225	436194.62	2191790.62
2226	436202.55	2191803.08
2222	436246.63	2191774.41
за исключением:		
2227	436417.12	2191612.97
2228	436413.64	2191608.13
2229	436424.68	2191598.18
2230	436411.99	2191604.91
2231	436408.53	2191605.87
2232	436414.94	2191614.26
2227	436417.12	2191612.97
за исключением:		
2233	436246.38	2191759.93
2234	436249.94	2191767.36
2235	436252.48	2191765.48
2236	436264.40	2191756.93
2237	436258.46	2191752.14
2233	436246.38	2191759.93
за исключением:		
2238	436421.43	2191610.41
2239	436427.11	2191607.03
2240	436424.97	2191604.65
2241	436420.31	2191608.85
2238	436421.43	2191610.41
за исключением:		
2242	436185.17	2191775.53
2243	436191.43	2191785.53
2244	436222.71	2191768.05
2245	436238.68	2191757.74
2246	436233.83	2191747.59
2247	436215.39	2191758.28
2242	436185.17	2191775.53
за исключением:		
2248	436427.16	2191630.27
2249	436437.99	2191644.44
2250	436438.88	2191643.23
2251	436428.84	2191629.27

Номера точек	Координаты, м	
	X	Y
2248	436427.16	2191630.27
за исключением:		
2252	436244.05	2191740.52
2253	436238.60	2191743.67
2254	436243.77	2191754.47
2255	436253.54	2191748.17
2252	436244.05	2191740.52
за исключением:		
2256	436346.24	2191668.70
2257	436294.90	2191702.68
2258	436296.66	2191705.35
2259	436348.00	2191671.37
2256	436346.24	2191668.70
за исключением:		
2260	436299.93	2191725.38
2261	436285.35	2191734.79
2262	436271.80	2191743.53
2263	436277.13	2191747.81
2264	436302.89	2191729.33
2260	436299.93	2191725.38
за исключением:		








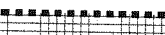


Номера точек	Координаты, м	
	X	Y
2265	436296.31	2191709.39
2266	436301.60	2191717.15
2267	436313.85	2191709.24
2268	436299.30	2191707.38
2265	436296.31	2191709.39
за исключением:		
2269	436195.53	2191762.71
2270	436201.87	2191759.09
2271	436230.90	2191741.48
2272	436222.46	2191723.84
2273	436188.41	2191748.22
2269	436195.53	2191762.71
за исключением:		
2274	436296.56	2191720.41
2275	436291.34	2191712.74
2276	436275.16	2191723.64
2277	436258.83	2191733.11
2278	436266.87	2191739.57
2279	436282.09	2191729.75
2274	436296.56	2191720.41

Проект планировки территории для реконструкции линейного объекта капитального строительства – автомобильной дороги «Подход к городу Подольску» (км 0,0 – км 7,0) в Городском округе Подольск Московской области



Раздел 2. Графическая часть

**Чертеж межевания территории
Условные обозначения**

ГРАНИЦЫ

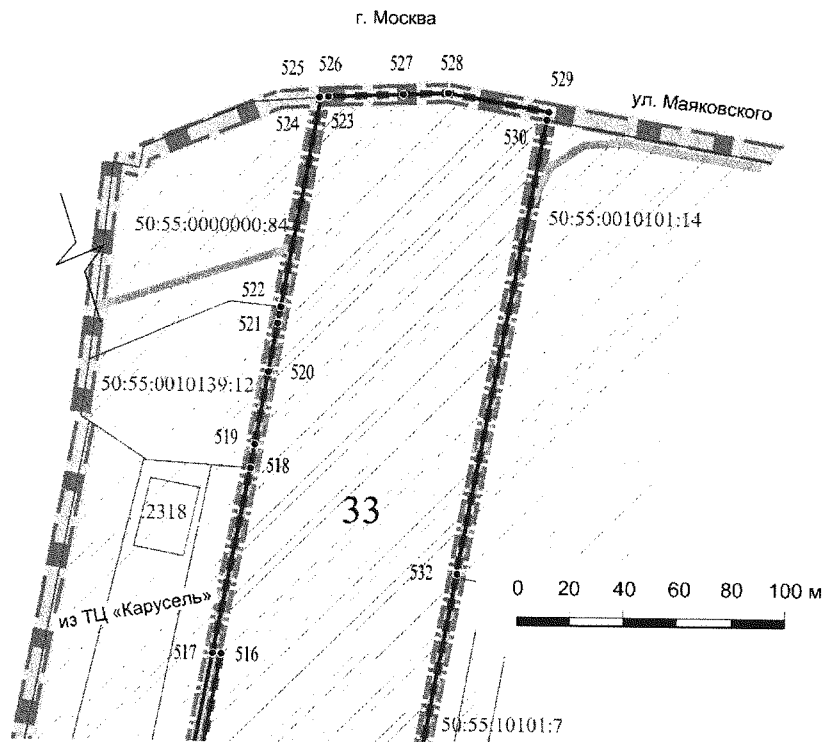
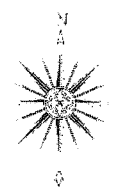
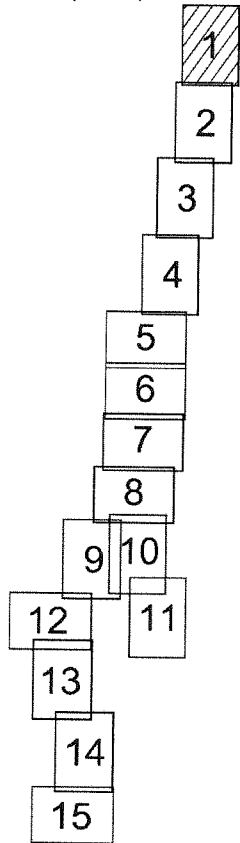
	Г. МОСКВЫ
	ГОРОДСКОГО ОКРУГА ПОДОЛЬСК МОСКОВСКОЙ ОБЛАСТИ
	ГОРОДА ПОДОЛЬСК МОСКОВСКОЙ ОБЛАСТИ
	СУЩЕСТВУЮЩИХ ЗЕМЕЛЬНЫХ УЧАСТКОВ, ГРАНИЦЫ КОТОРЫХ ЗАРЕГИСТРИРОВАНЫ В ЕГРН
	ЗОНЫ ПЛАНИРУЕМОГО РАЗМЕЩЕНИЯ ЛИНЕЙНОГО ОБЪЕКТА
	ЗОН ПЛАНИРУЕМОГО РАЗМЕЩЕНИЯ ЛИНЕЙНЫХ ОБЪЕКТОВ, ПОДЛЕЖАЩИХ РЕКОНСТРУКЦИИ В СВЯЗИ С ИЗМЕНЕНИЕМ ИХ МЕСТОПОЛОЖЕНИЯ
	ОБРАЗУЕМЫХ ЗЕМЕЛЬНЫХ УЧАСТКОВ
	ПУБЛИЧНЫХ СЕРВИТУТОВ (ПЛАНИРУЕМЫХ)
	ИЗМЕНЯЕМЫХ ЗЕМЕЛЬНЫХ УЧАСТКОВ
	КРАСНЫЕ ЛИНИИ

ПОЯСНИТЕЛЬНЫЕ НАДПИСИ

	УСЛОВНЫЕ НОМЕРА ОБРАЗУЕМЫХ ЗЕМЕЛЬНЫХ УЧАСТКОВ, В ТОМ ЧИСЛЕ В ОТНОШЕНИИ КОТОРЫХ ПРЕДПОЛАГАЕТСЯ РЕЗЕРВИРОВАНИЕ И (ИЛИ) ИЗЪЯТИЕ ДЛЯ ГОСУДАРСТВЕННЫХ ИЛИ МУНИЦИПАЛЬНЫХ НУЖД
	НОМЕРА ПОВОРОТНЫХ ТОЧЕК ГРАНИЦ ОБРАЗУЕМЫХ ЗЕМЕЛЬНЫХ УЧАСТКОВ, ГРАНИЦ ПУБЛИЧНЫХ СЕРВИТУТОВ
50:55:0030209:56	КАДАСТРОВЫЙ НОМЕР ЗЕМЕЛЬНОГО УЧАСТКА

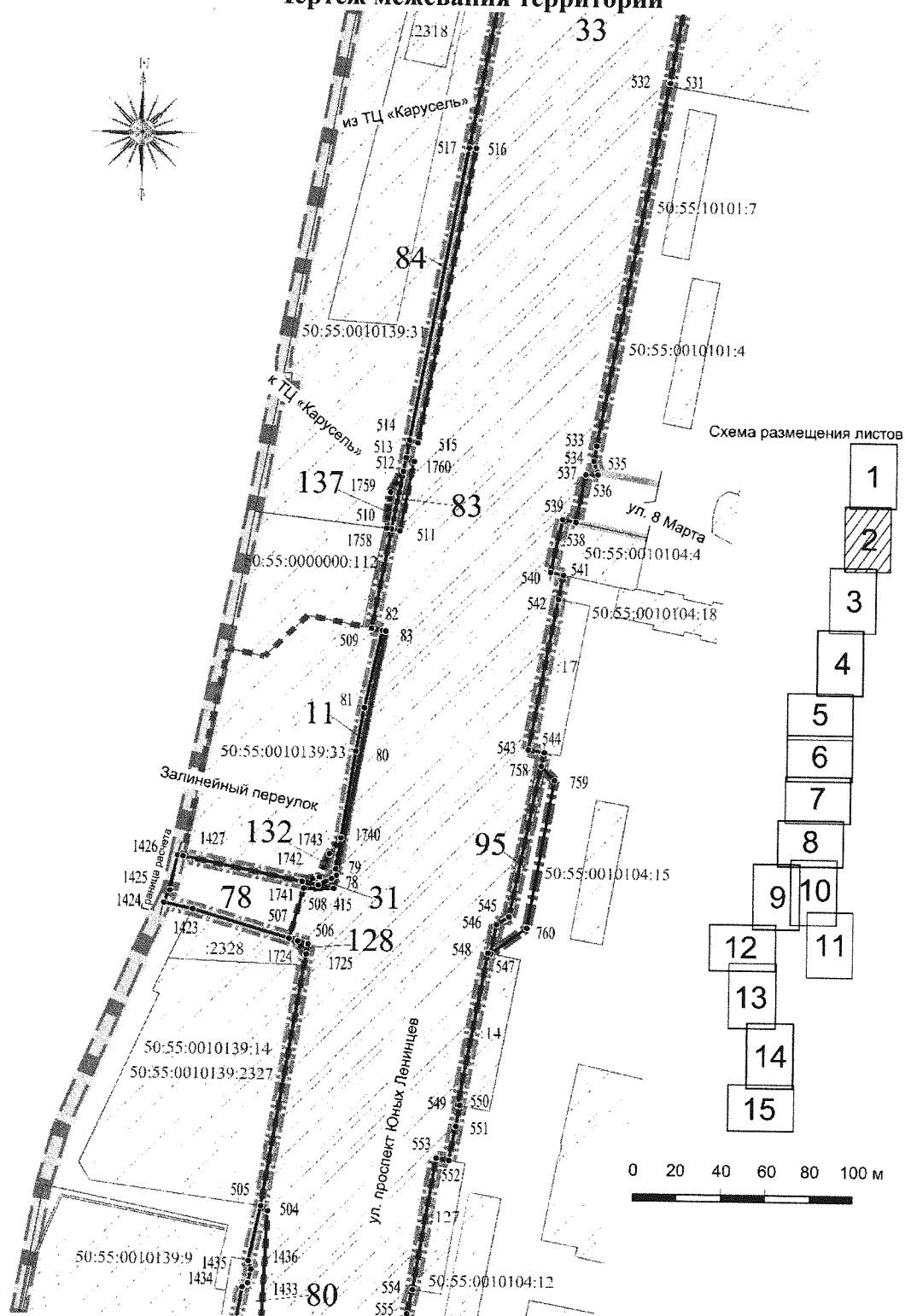
Проект планировки территории для реконструкции линейного объекта капитального строительства – автомобильной дороги «Подход к городу Подольску» (км 0,0 – км 7,0) в Городском округе Подольск Московской области
Чертеж межевания территории

Схема размещения листов

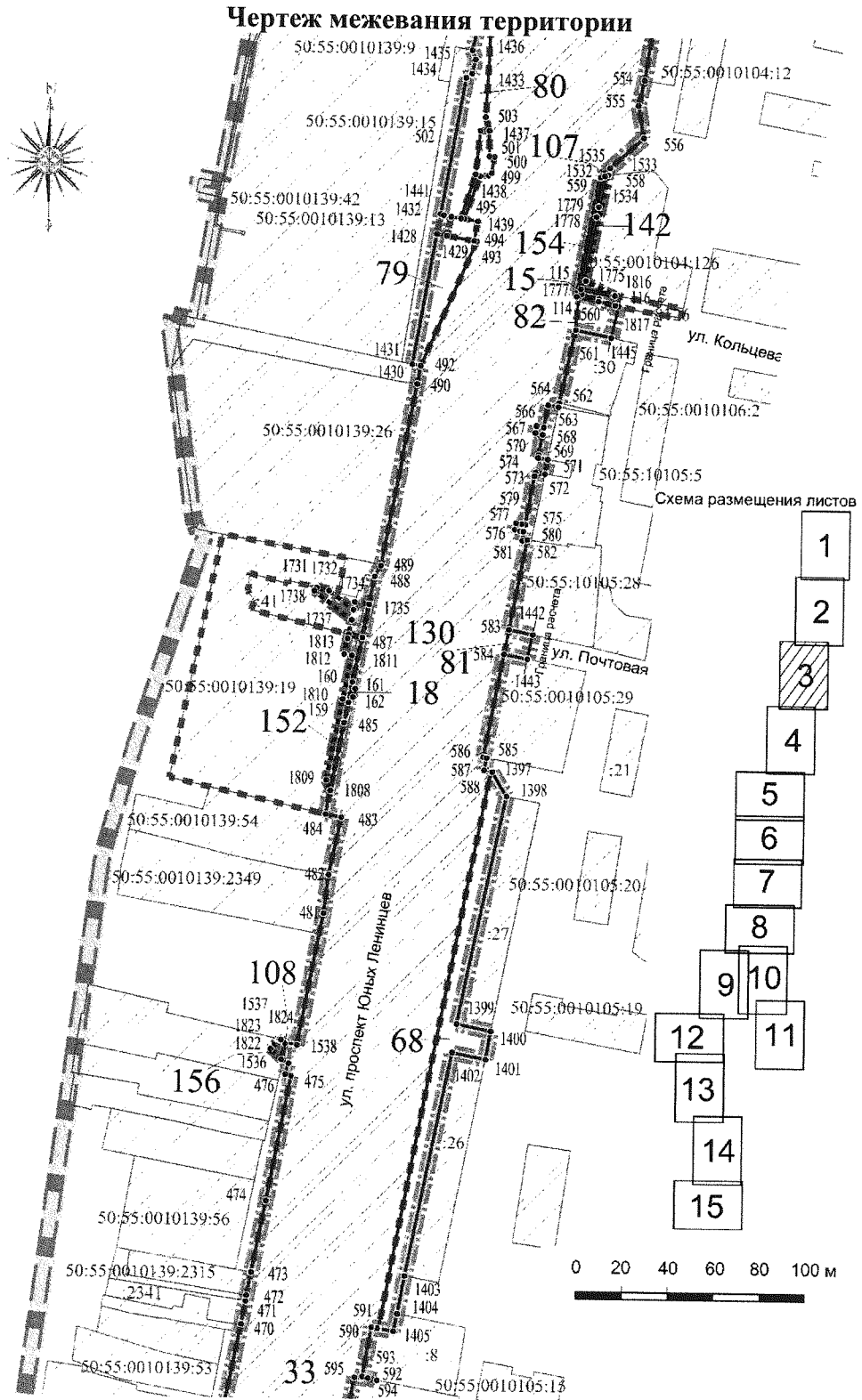


Проект планировки территории для реконструкции линейного объекта капитального строительства – автомобильной дороги «Подход к городу Подольску» (км 0,0 – км 7,0) в Городском округе Подольск Московской области

Чертеж межевания территории

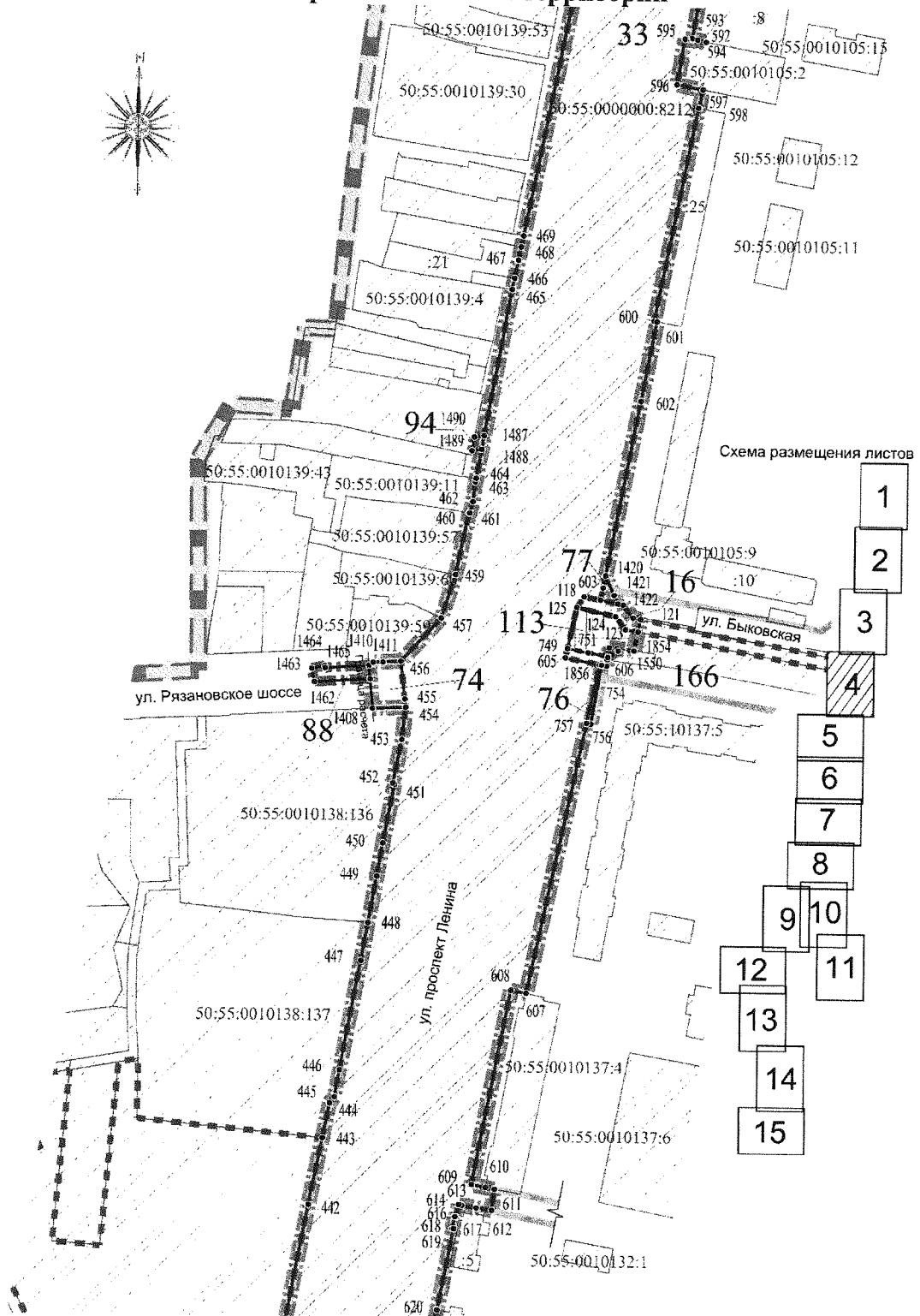


Проект планировки территории для реконструкции линейного объекта капитального строительства – автомобильной дороги «Подход к городу Подольску» (км 0,0 – км 7,0) в Городском округе Подольск Московской области



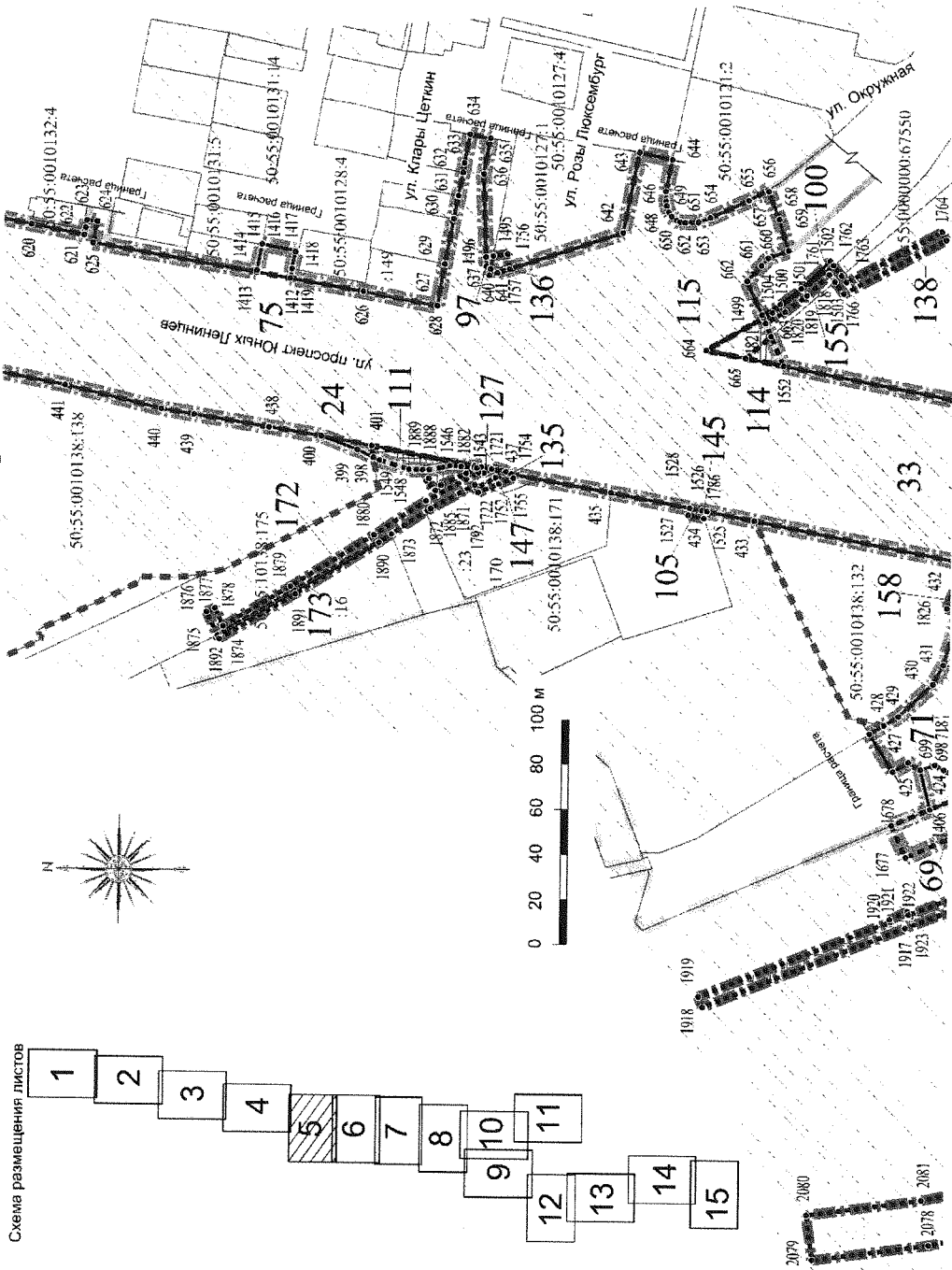
Проект планировки территории для реконструкции линейного объекта капитального строительства – автомобильной дороги «Подход к городу Подольску» (км 0,0 – км 7,0) в Городском округе Подольск Московской области

Чертеж межевания территории

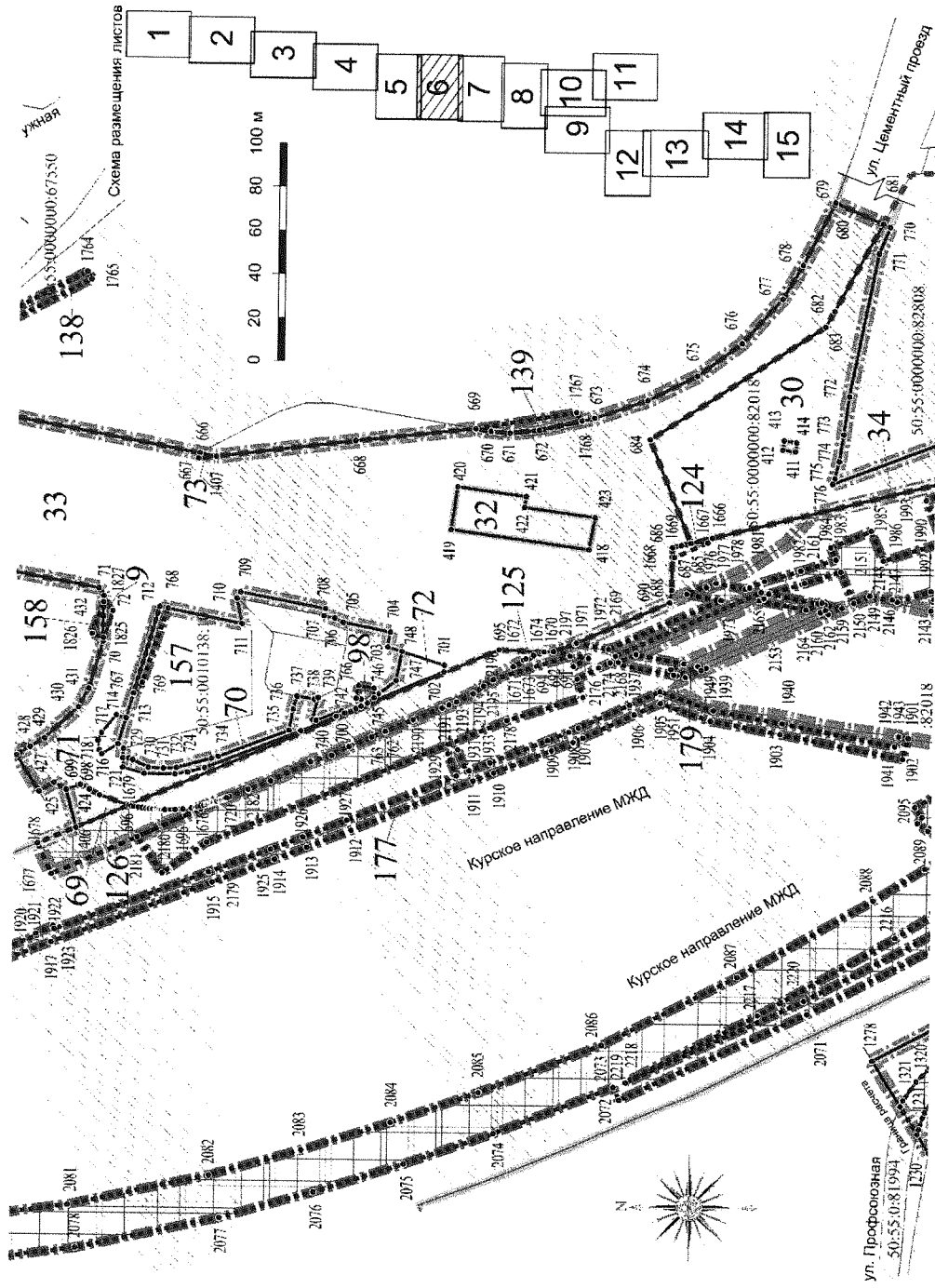


Проект планировки территории для реконструкции линейного объекта капитального строительства – автомобильной дороги «Подход к городу Подольску» (км 0,0 – км 7,0) в Городском округе Подольск Московской области

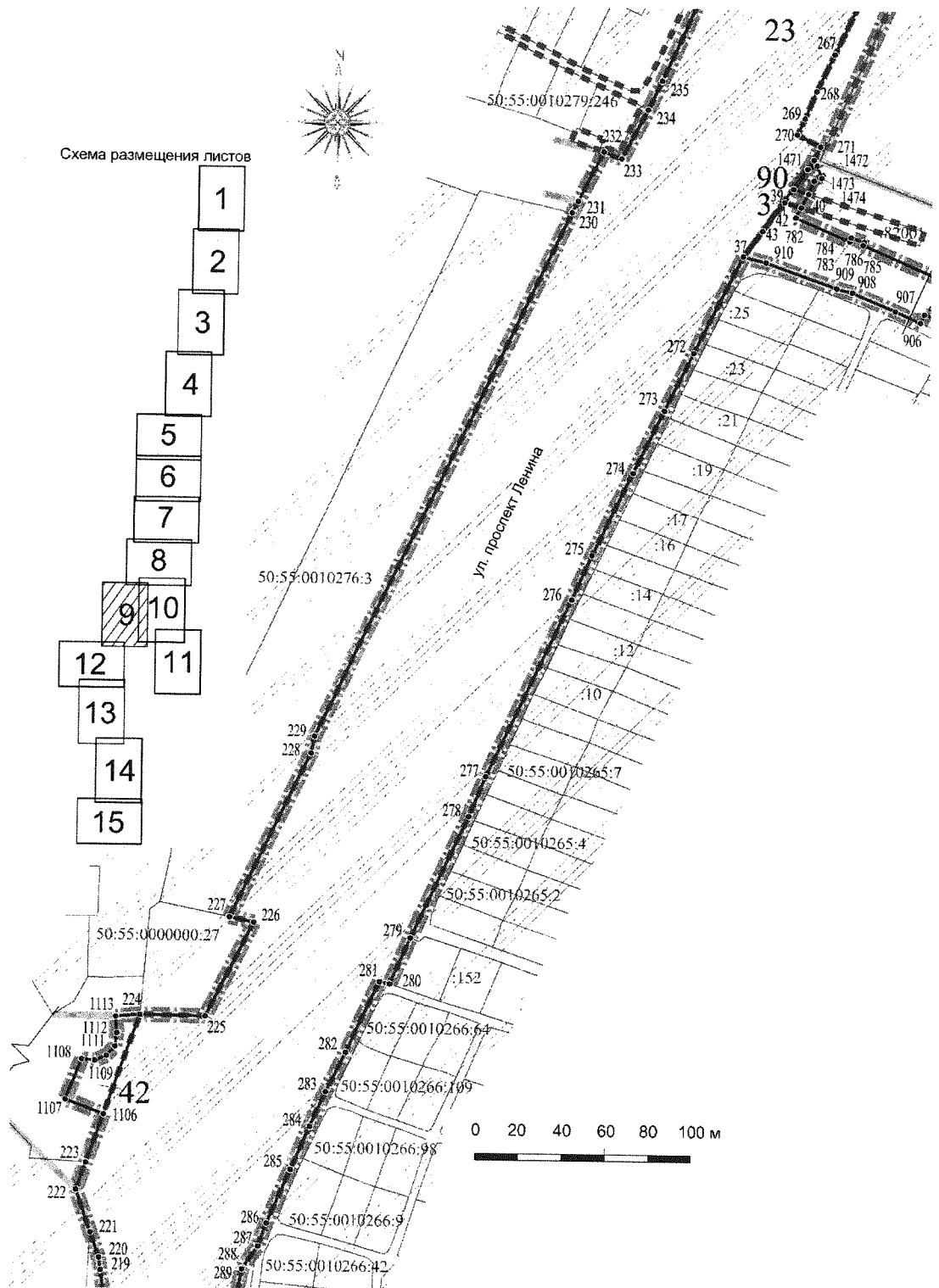
Чертеж межевания территории



Проект планировки территории для реконструкции линейного объекта капитального строительства – автомобильной дороги «Подход к городу Подольску» (км 0,0 – км 7,0) в Городском округе Подольск Московской области
Чертеж межевания территории



Проект планировки территории для реконструкции линейного объекта капитального строительства – автомобильной дороги «Подход к городу Подольску» (км 0,0 – км 7,0) в Городском округе Подольск Московской области
Чертеж межевания территории



Проект планировки территории для реконструкции линейного объекта капитального строительства – автомобильной дороги «Подход к городу Подольску» (км 0,0 – км 7,0) в Городском округе Подольск Московской области
Чертеж межевания территории

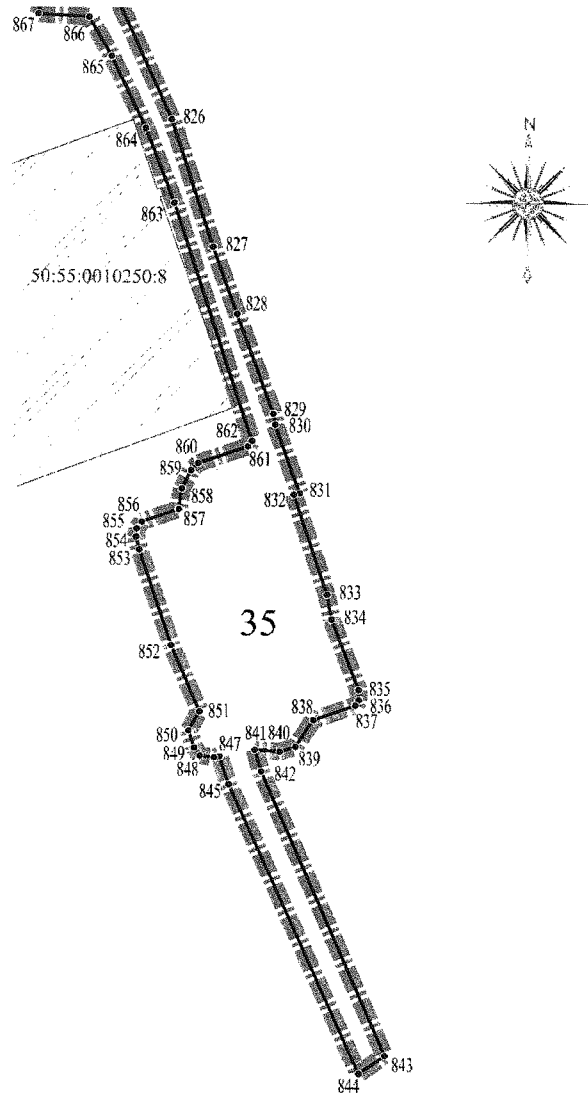

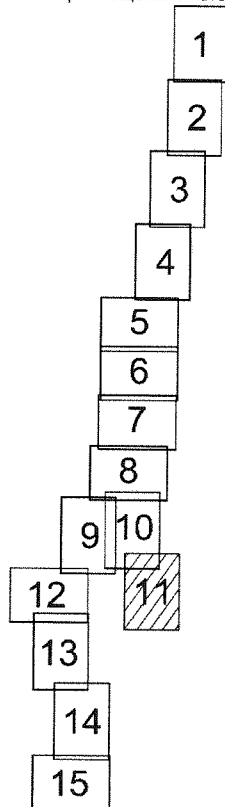


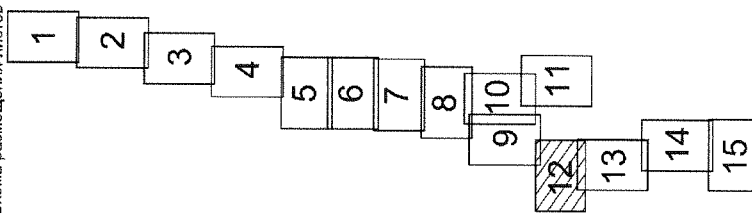
Схема размещения листов



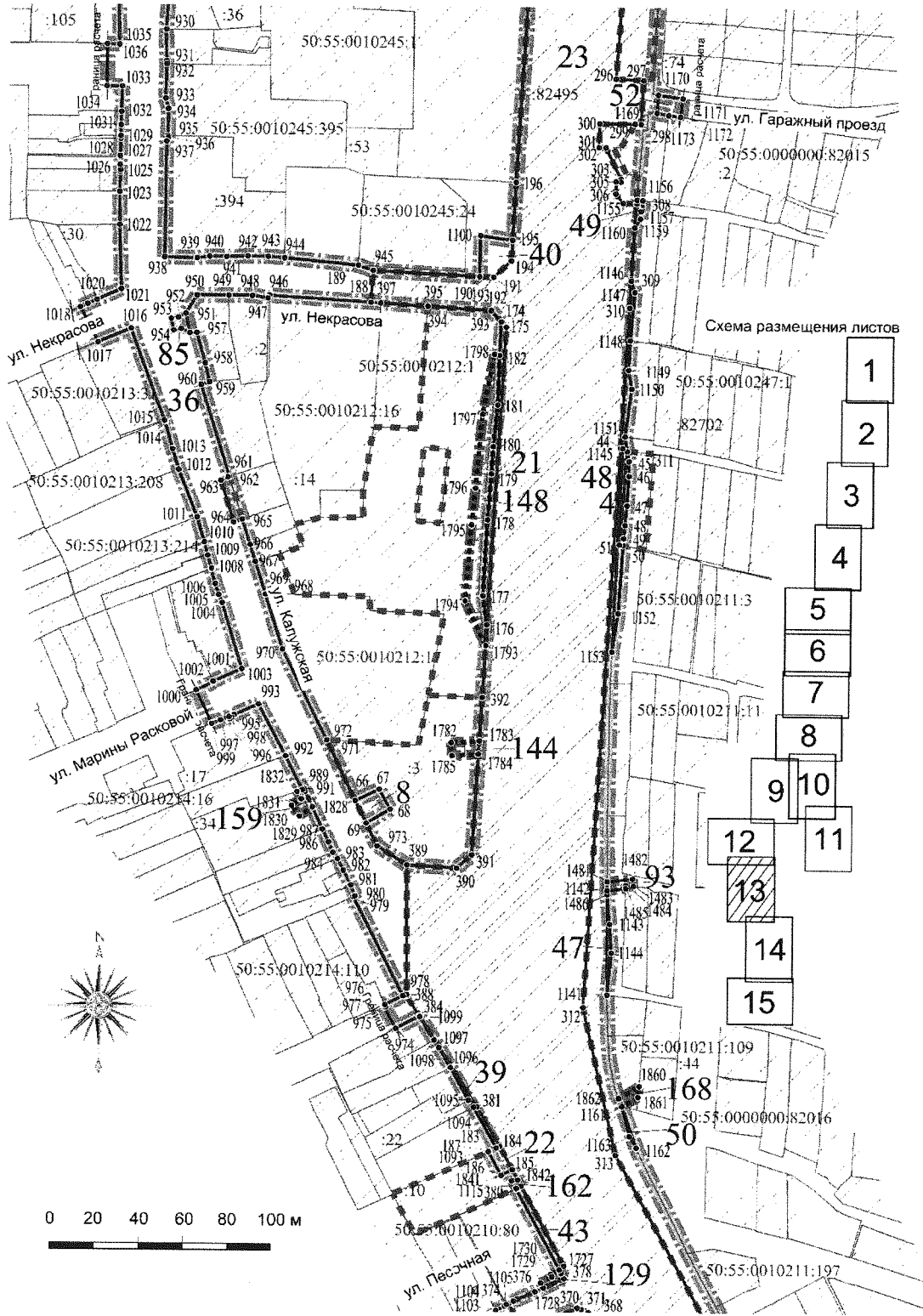
Проект планировки территории для реконструкции линейного объекта капитального строительства – автомобильной дороги «Подход к городу Подольску» (км 0,0 – км 7,0) в Городском округе Подольск Московской области
Чертеж межевания территории



Схема размещения листов



Проект планировки территории для реконструкции линейного объекта капитального строительства – автомобильной дороги «Подход к городу Подольску» (км 0,0 – км 7,0) в Городском округе Подольск Московской области
Чертеж межевания территории



Проект планировки территории для реконструкции линейного объекта капитального строительства – автомобильной дороги «Подход к городу Подольску» (км 0,0 – км 7,0) в Городском округе Подольск Московской области
Чертеж межевания территории

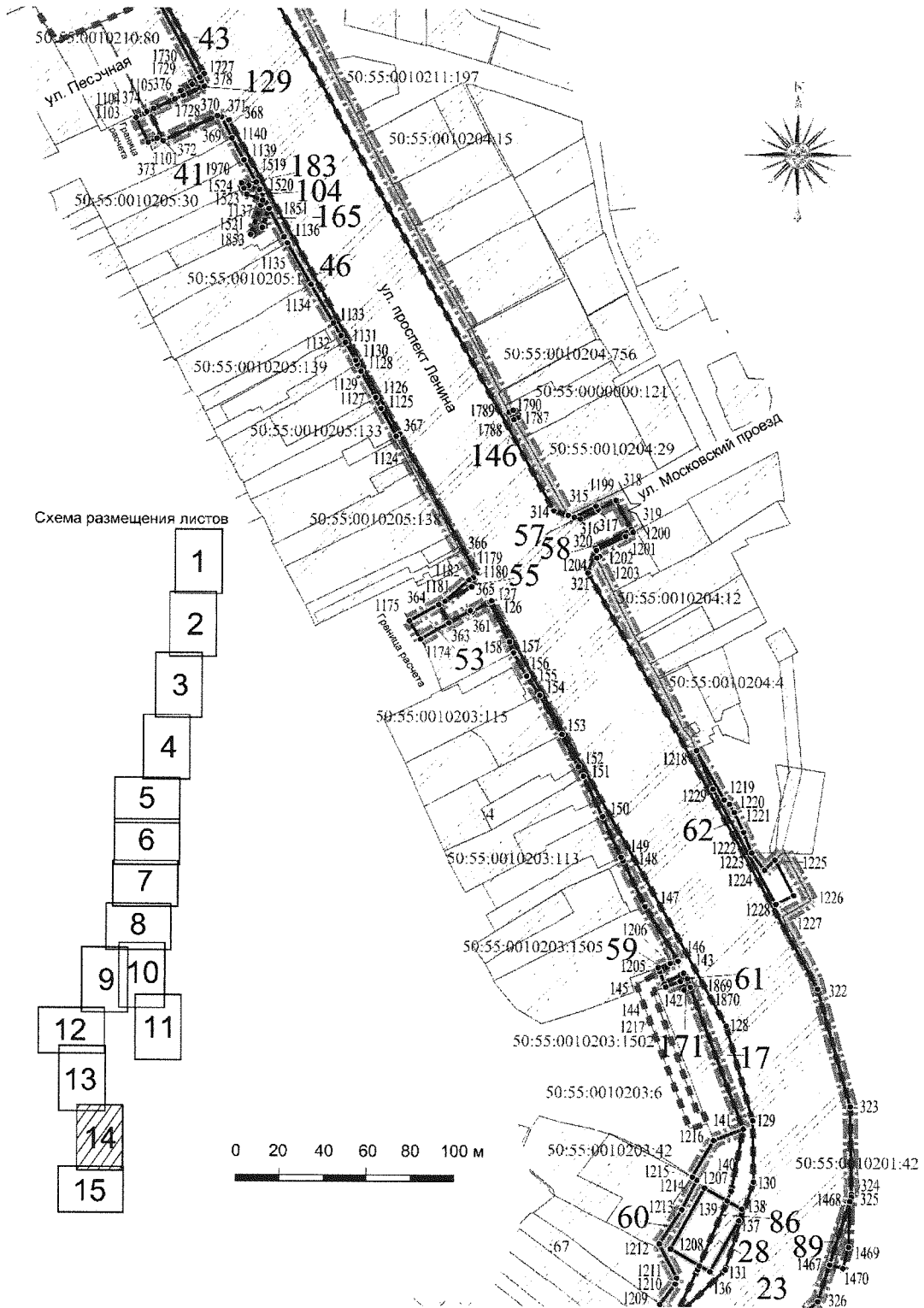


Схема размещения листов

