



ЗАКОН МОСКОВСКОЙ ОБЛАСТИ

О внесении изменений в некоторые законы Московской области о статусе и границах муниципальных образований Московской области

Статья 1

Настоящий Закон вносит изменения в некоторые законы Московской области о статусе и границах муниципальных образований Московской области в целях приведения описания прохождения границ городского округа Истра, городского округа Клин, городского округа Красногорск, городского округа Лобня, городского округа Протвино, городского округа Пущино, городского округа Солнечногорск, городского округа Химки, городского округа Чехов, городского округа Шаховская, Можайского городского округа, Наро-Фоминского городского округа, Рузского городского округа в соответствии с законами Московской области № 38/2019-ОЗ «О границе городского округа Солнечногорск», № 2/2019-ОЗ «Об объединении территорий поселений Одинцовского муниципального района и территории городского округа Звенигород», № 139/2019-ОЗ «О границе Волоколамского городского округа», № 140/2019-ОЗ «О границе городского округа Лотошино», № 220/2018-ОЗ «Об объединении городского поселения Оболенск, городского поселения Пролетарский, сельского поселения Васильевское, сельского поселения Данковское, сельского поселения Дашковское, сельского поселения Калиновское, сельского поселения Липицкое Серпуховского муниципального района с городским округом Серпухов и внесении изменений в некоторые законы Московской области о статусе и границах муниципальных образований Московской области».

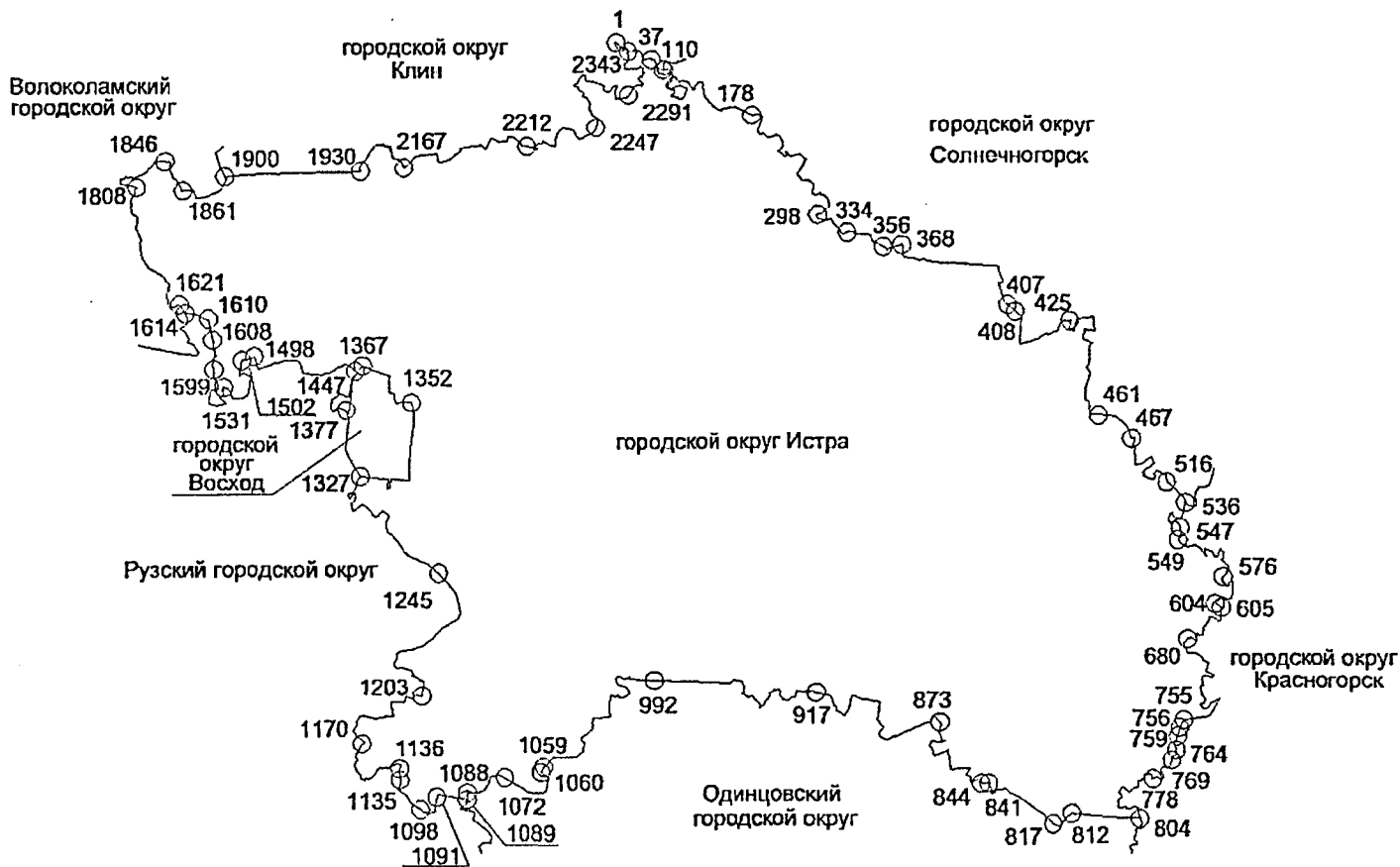
Статья 2

Внести в Закон Московской области № 117/2017-ОЗ «О границе городского округа Истра» (с изменениями, внесенными законами Московской области № 22/2018-ОЗ, № 107/2019-ОЗ) следующие изменения:

в приложении 1:

карту (схему) городского округа Истра изложить в следующей редакции:

«



Масштаб 1:400000

»;

в части 3:

в пункте 2 слова «сельского поселения Кривцовское Солнечногорского муниципального района» заменить словами «городского округа Солнечногорск»;

в пункте 3 слова «узловая точка 178, расположенная на пересечении границ городского округа Истра, сельского поселения Кривцовское, сельского поселения Соколовское Солнечногорского муниципального района» заменить словами «точка 178»;

в пункте 4 слово «узловой» исключить;

в пункте 10 слова «узловая точка 425, расположенная на пересечении границ городского округа Истра, сельского поселения Соколовское Солнечногорского муниципального района, городского поселения Андреевка Солнечногорского муниципального района» заменить словами «точка 425»;

в пункте 11 слово «узловой» исключить;

в пункте 14 слова «городского поселения Андреевка Солнечногорского муниципального района» заменить словами «городского округа Солнечногорск»;

в пункте 27 слова «сельского поселения Успенское Одинцовского муниципального района» заменить словами «Одинцовского городского округа»;

в пункте 29 слова «узловая точка 817, расположенная на пересечении городского округа Истра, сельского поселения Успенское Одинцовского муниципального района, сельского поселения Ершовское Одинцовского муниципального района» заменить словами «точка 817»;

в пункте 30 слово «узловой» исключить;

в пункте 39 слова «сельского поселения Ершовское Одинцовского муниципального района» заменить словами «Одинцовского городского округа»;

в пункте 58 слова «сельского поселения Чисменское Волоколамского муниципального района» заменить словами «Волоколамского городского округа»;

в пункте 61 слова «узловая точка 1846, расположенная на пересечении границ городского округа Истра, сельского поселения Чисменское Волоколамского муниципального района, сельского поселения Теряевское Волоколамского муниципального района» заменить словами «точка 1846»;

в пункте 62 слово «узловой» исключить;

в пункте 63 слова «сельского поселения Теряевское Волоколамского муниципального района» заменить словами «Волоколамского городского округа».

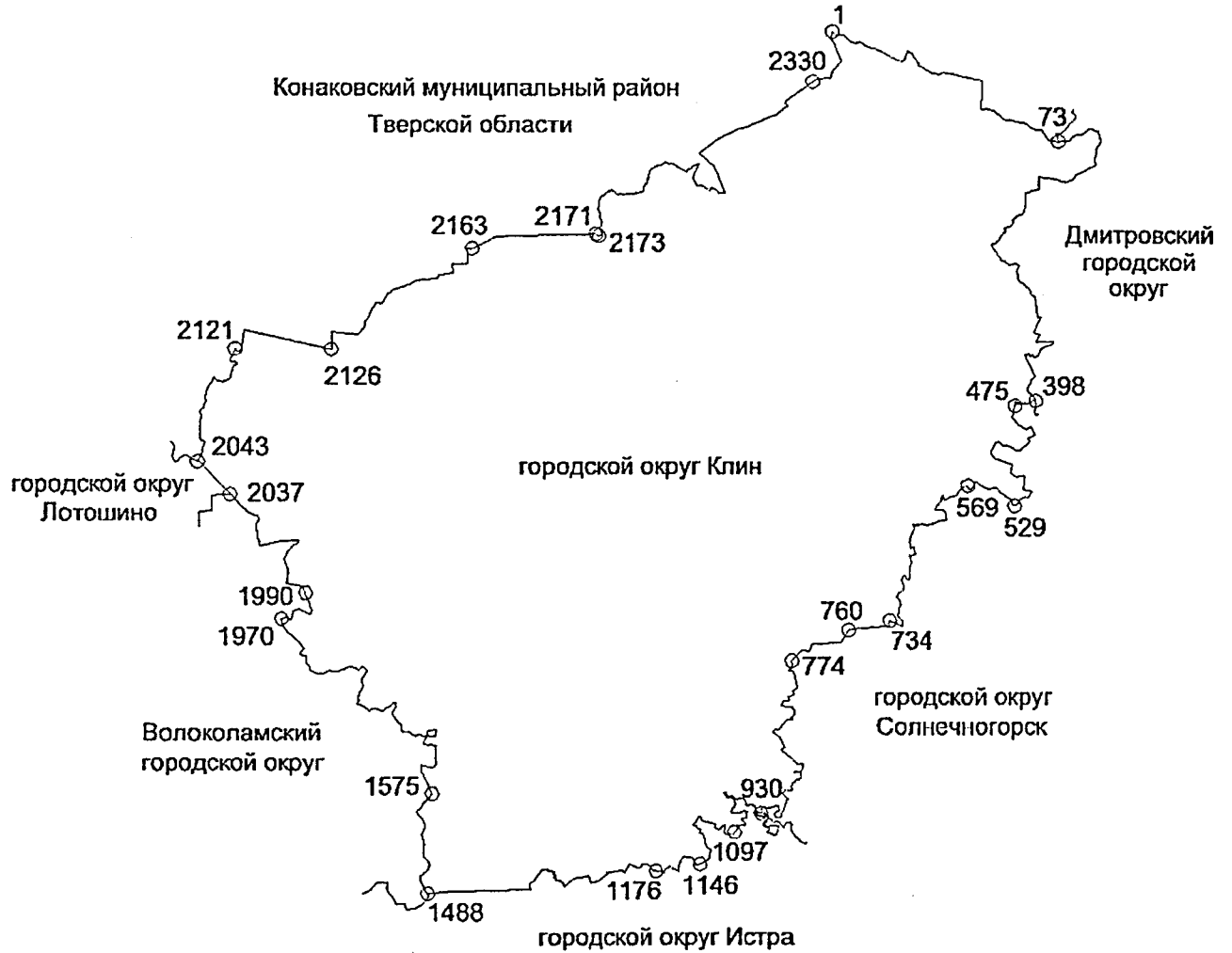
Статья 3

Внести в Закон Московской области № 170/2017-ОЗ «О границе городского округа Клин» (с изменениями, внесенными законами Московской области № 248/2018-ОЗ, № 107/2019-ОЗ) следующие изменения:

в приложении 1:

карту (схему) городского округа Клин изложить в следующей редакции:

«



Масштаб 1:500000

»;

в части 3:

в пункте 2 слова «сельского поселения Смирновское Солнечногорского муниципального района» заменить словами «городского округа Солнечногорск»;

в пункте 7 слова «до узловой точки 760, расположенной на пересечении границ городского округа Клин, сельского поселения Смирновское Солнечногорского муниципального района, сельского поселения Кривцовское Солнечногорского муниципального района» заменить словами «до точки 760»;

в пункте 8 слово «узловой» исключить;

в пункте 9 слова «сельского поселения Кривцовское Солнечногорского муниципального района» заменить словами «городского округа Солнечногорск»;

в пункте 13 слова «сельского поселения Теряевское Волоколамского муниципального района» заменить словами «Волоколамского городского округа»;

в пункте 17 слова «сельского поселения Теряевское Волоколамского муниципального района» заменить словами «Волоколамского городского

округа», слова «сельского поселения Ошейкинское Лотошинского муниципального района» заменить словами «городского округа Лотошино»;

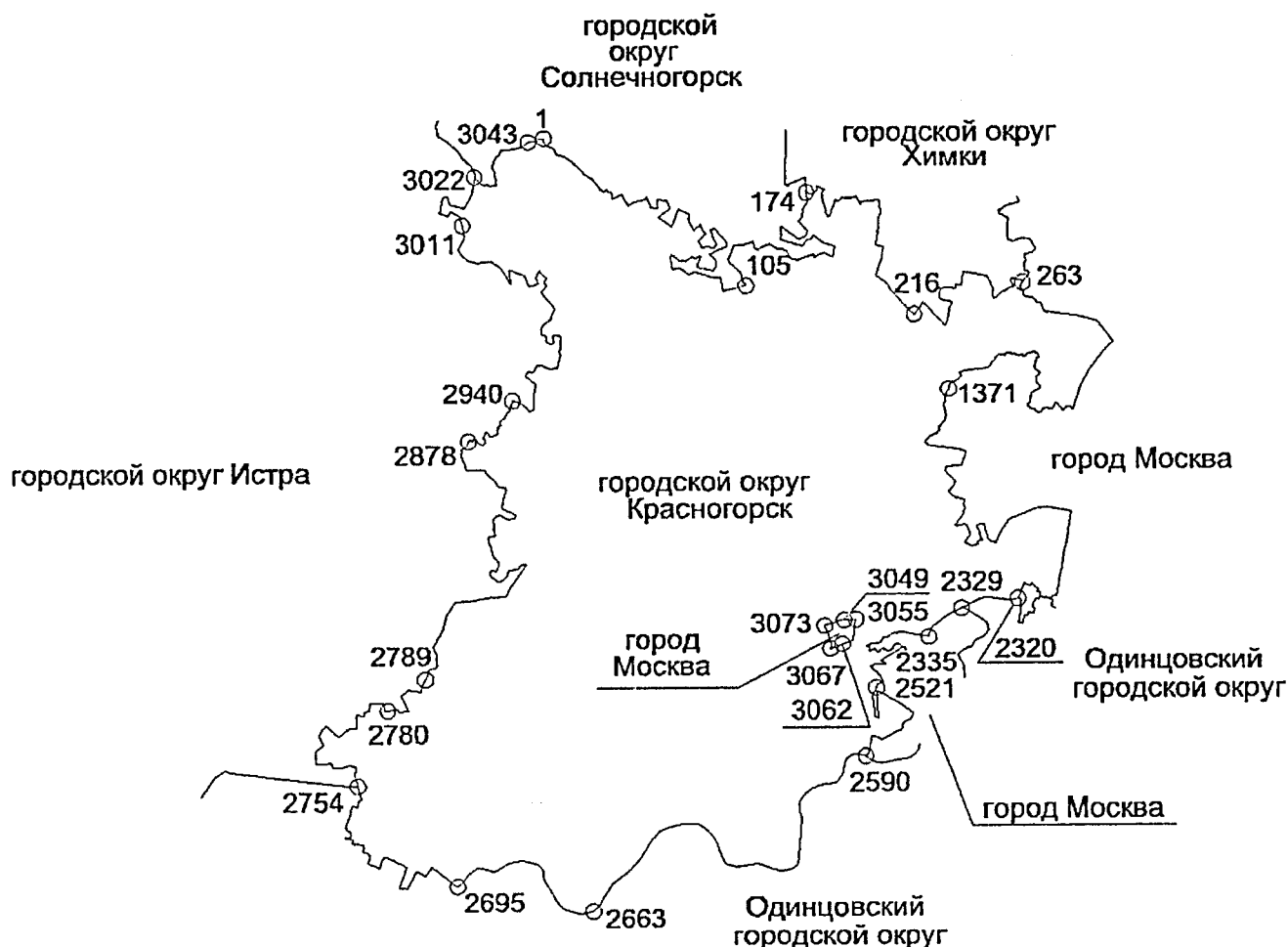
в пункте 18 слова «сельского поселения Ошейкинское Лотошинского муниципального района» заменить словами «городского округа Лотошино».

Статья 4

Внести в Закон Московской области № 60/2017-ОЗ «О границе городского округа Красногорск» (с изменениями, внесенными законами Московской области № 121/2017-ОЗ, № 166/2017-ОЗ) следующие изменения:

в приложении 1:
карту (схему) городского округа Красногорск изложить в следующей редакции:

«



Масштаб 1:200000

»;

в части 3:

в пункте 2 слова «сельского поселения Кутузовское Солнечногорского муниципального района» заменить словами «городского округа Солнечногорск»;

в пункте 6 слова «сельского поселения Барвихинское Одинцовского муниципального района» заменить словами «Одинцовского городского округа»;

в пункте 7 слова «сельского поселения Барвихинское Одинцовского муниципального района» заменить словами «Одинцовского городского округа»;

в пункте 10 слова «сельского поселения Барвихинское Одинцовского муниципального района» заменить словами «Одинцовского городского округа»;

пункты 11–13 изложить в следующей редакции:

«11) от узловой точки 2590 граница проходит 11175 метров на северо-запад, юго-запад, юг, запад по середине русла реки Москвы (точка 2663);

12) от точки 2663 граница проходит 4753 метра на юго-запад по середине русла реки Москвы (точка 2695);

13) от точки 2695 граница проходит 64 метра на северо-запад до восточного угла земельного участка с кадастровым номером 50:11:0050115:47, далее на северо-запад, юго-запад, по восточной, западной границам указанного земельного участка, далее 17 метров на запад до восточной границы земельного участка с кадастровым номером 50:11:0050115:147, далее 32 метра общим направлением на юг по восточной границе указанного земельного участка, далее 88 метров на юг, далее на запад по южным границам земельных участков с кадастровыми номерами 50:11:0050115:590, 50:11:0050115:491 до юго-западной границы земельного участка с кадастровым номером 50:11:0050115:491, далее 17 метров на северо-запад до юго-восточной стороны полосы отвода автомобильной дороги «Ильинское шоссе – Дмитровское – Маслово», далее 575 метров на северо-восток по юго-восточной стороне полосы отвода указанной автомобильной дороги, далее 10 метров на северо-запад вдоль северной границы земельного участка с кадастровым номером 50:11:0050112:1042, далее 657 метров на северо-запад, далее 308 метров на юго-запад, далее 320 метров на северо-запад по южной границе земельного участка с кадастровым номером 50:11:0050112:88, далее на северо-восток между земельными участками садоводческого некоммерческого товарищества «Зеленый ветер-2» (далее – СНТ «Зеленый ветер-2») и земельным участком с кадастровым номером 50:11:0050112:88, далее 47 метров на северо-запад вдоль границы СНТ «Зеленый ветер-2» до восточной границы земельного участка с кадастровым номером 50:11:0050112:776, далее 47 метров на север по восточной границе указанного земельного участка, далее 171 метр на запад по южной границе земельного участка с кадастровым номером 50:11:0050112:2047 до северной границы земельного участка с кадастровым номером 50:11:0050112:771, далее 179 метров на север восточнее СНТ «Зеленый ветер-2», далее по восточным границам земельных участков с кадастровыми номерами 50:11:0050112:1051, 50:11:0050112:1052, 50:11:0050112:2069, 50:11:0050112:2070, далее на запад по северным границам земельных участков с кадастровыми номерами 50:11:0050112:2070, 50:11:0050109:176,

50:11:0050109:175, 50:11:0050109:174, 50:11:0050109:173, 50:11:0050109:172, 50:11:0050109:171, далее 100 метров на север по восточной границе земельного участка с кадастровым номером 50:11:0050111:278 до северо-восточного угла указанного земельного участка, далее на северо-запад по северной границе СНТ «Зеленый ветер-2», по границе между земельными участками с кадастровыми номерами 50:11:0050110:211 50:11:0050108:313, далее 31 метр на север по западной границе земельного участка с кадастровым номером 50:11:0050108:313 до северо-западного угла указанного земельного участка, далее 1 метр на север до восточной границы 68 квартала Звенигородского участкового лесничества, далее 1872 метра на север по восточной границе указанного квартала (узловая точка 2754, расположенная на пересечении границ городского округа Красногорск, Одинцовского городского округа, городского округа Истра);»;

в пункте 21 слова «городского поселения Андреевка Солнечногорского муниципального района» заменить словами «городского округа Солнечногорск»;

в пункте 22 слова «узловая точка 3043, расположенная на пересечении границ городского округа Красногорск, городского поселения Андреевка Солнечногорского муниципального района, сельского поселения Кутузовское Солнечногорского муниципального района» заменить словами «точка 3043»;

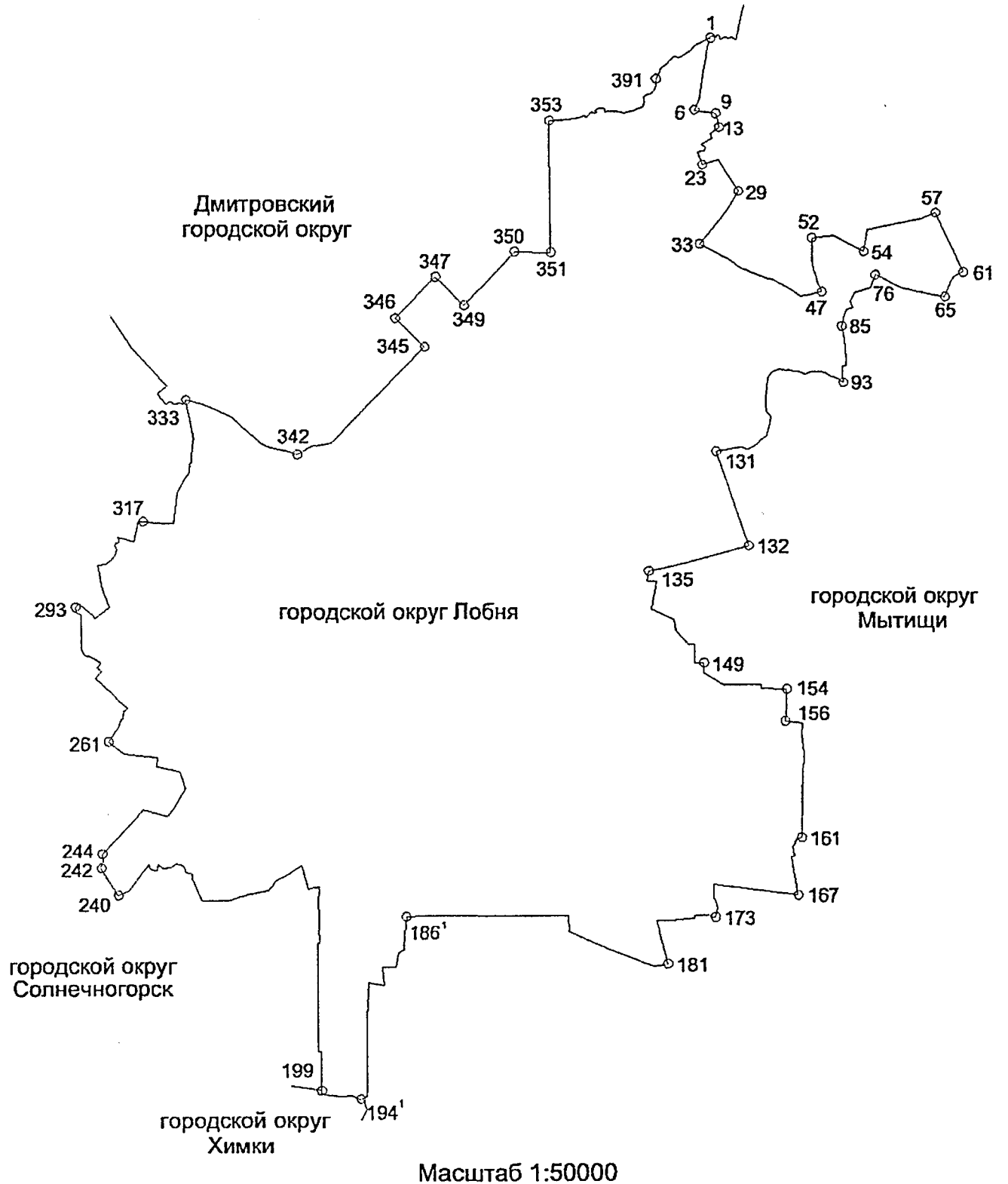
в пункте 23 слово «узловой» исключить.

Статья 5

Внести в Закон Московской области № 21/2005-ОЗ «О статусе и границе городского округа Лобня» (с изменениями, внесенными законами Московской области № 133/2008-ОЗ, № 151/2016-ОЗ, № 167/2017-ОЗ, № 248/2018-ОЗ) следующие изменения:

в приложении 1:

карту (схему) городского округа Лобня изложить в следующей редакции:



в части 3:

в пункте 24 слова «сельского поселения Лунёвское Солнечногорского муниципального района» заменить словами «городского округа Солнечногорск»;

в пункте 28 слова «сельского поселения Лунёвское Солнечногорского муниципального района» заменить словами «городского округа Солнечногорск».

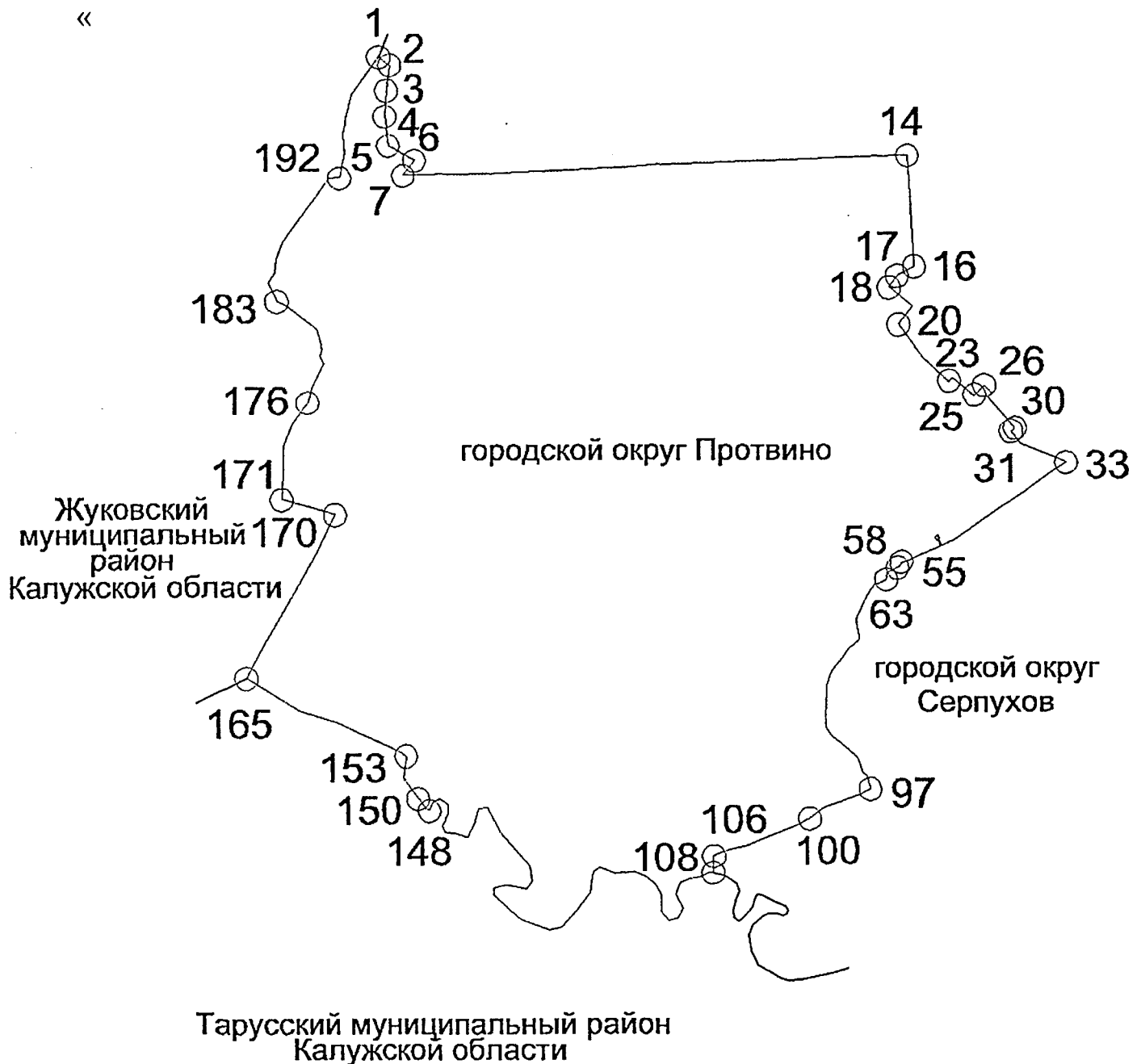
Статья 6

Внести в Закон Московской области № 159/2004-ОЗ «О статусе и границе городского округа Протвино» (с изменениями, внесенными Законом Московской области № 94/2011-ОЗ) следующие изменения:

в приложении 1:

карту (схему) городского округа Протвино изложить в следующей редакции:

«



Масштаб 1:50000

»;

в части 3:

в пункте 1 слова «сельского поселения Дашковское Серпуховского муниципального района» заменить словами «городского округа Серпухов»;

пункты 9–12 изложить в следующей редакции:

«9) от точки 16 граница проходит на юго-запад 150 метров по западной границе деревни Ивановково, административно подчиненной городу Серпухову Московской области (точка 17);

10) от точки 17 граница проходит на юго-запад 112 метров по западной границе деревни Ивановково, административно подчиненной городу Серпухову Московской области (точка 18);

11) от точки 18 граница проходит общим направлением на юг 421 метр по западной границе деревни Ивановково, административно подчиненной городу Серпухову Московской области (точка 20);

12) от точки 20 граница проходит на юго-восток 619 метров по западной границе деревни Ивановково, административно подчиненной городу Серпухову Московской области (точка 23);»;

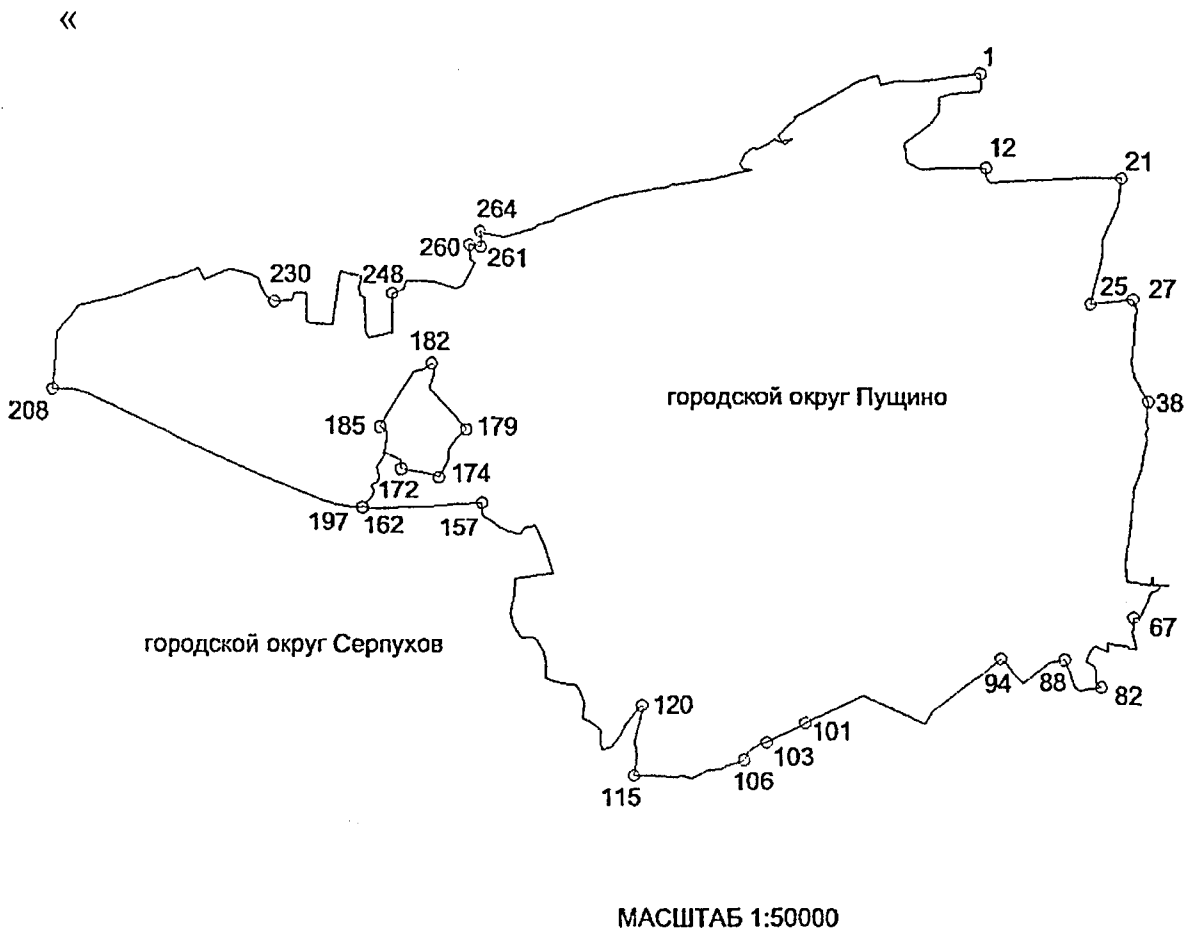
в пункте 24 слова «сельского поселения Дашковское Серпуховского муниципального района» заменить словами «городского округа Серпухов».

Статья 7

Внести в Закон Московской области № 129/2004-ОЗ «О статусе и границе городского округа Пушкино» (с изменениями, внесенными законами Московской области № 15/2007-ОЗ, № 119/2014-ОЗ) следующие изменения:

в приложении 1:

карту (схему) городского округа Пушкино изложить в следующей редакции:



в части 3:

пункт 1 изложить в следующей редакции:

«1) от точки 1 граница проходит общим направлением на юг по границе закрытого акционерного общества «Балковское» до пересечения с бетонной дорогой (точка 12);»;

пункт 5 изложить в следующей редакции:

«5) от точки 27 граница проходит на юг вдоль границы деревни Балково, административно подчиненной городу Серпухову Московской области, до северной границы участкового лесничества Заокское лесничества «Русский лес» (квартал 17) (точка 38);»;

пункт 21 изложить в следующей редакции:

«21) от точки 182 граница проходит 553 м на юго-запад вдоль земельных участков приусадебного фонда деревни Присады, административно подчиненной городу Серпухову Московской области, до точки 185;»;

пункты 28, 29 изложить в следующей редакции:

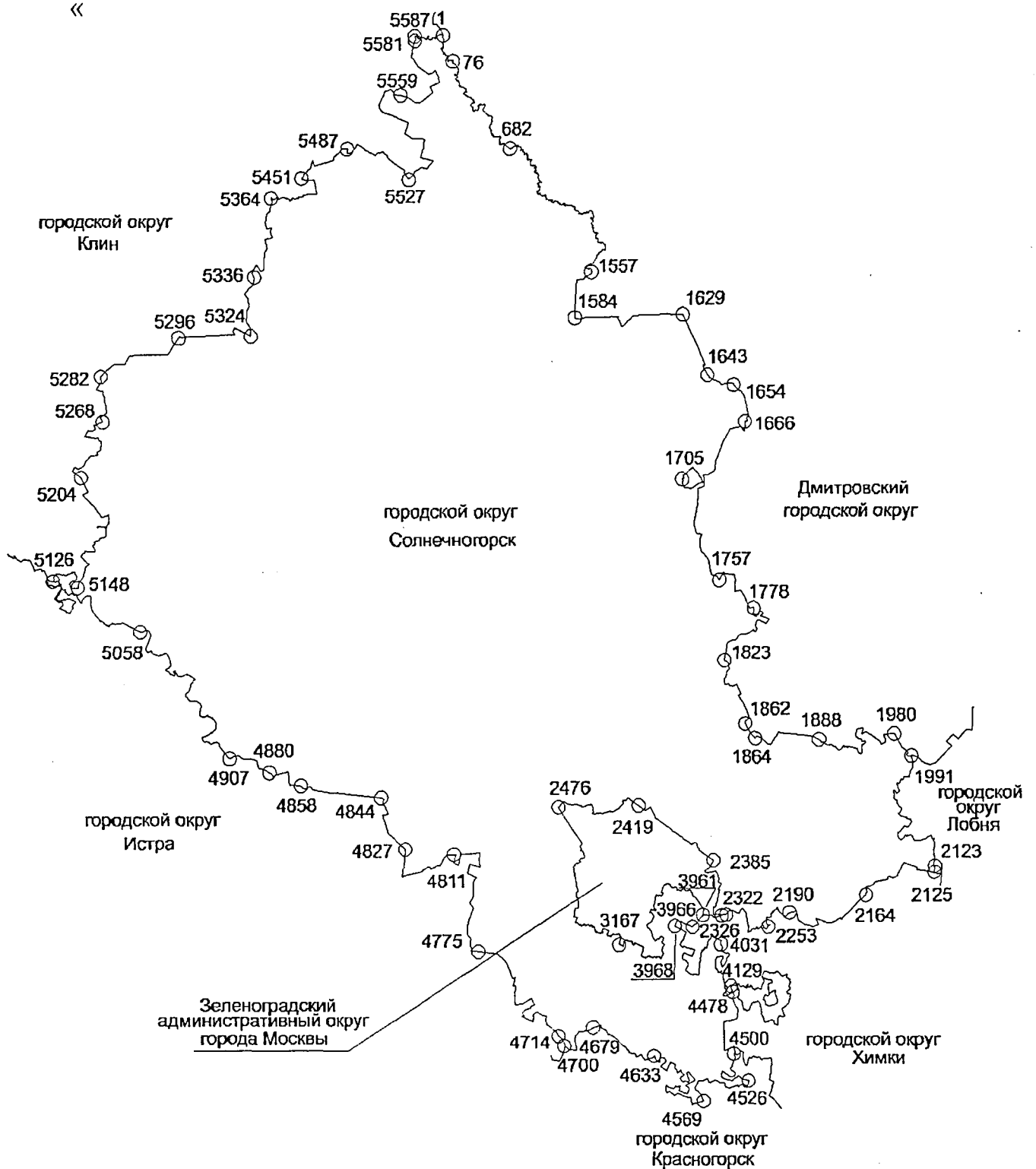
«28) от точки 261 граница проходит 105 м на север вдоль реки Любожихи до точки 264;

29) от точки 264 граница проходит на восток по урезу воды правого берега реки Оки до створа полевой дороги, выходящей с поймы к реке Оке (точка 1).».

Статья 8

Внести в Закон Московской области № 38/2019-ОЗ «О границе городского округа Солнечногорск» следующее изменение:

в приложении 1:
 карту (схему) городского округа Солнечногорск изложить
 в следующей редакции:



Масштаб 1:300000

».

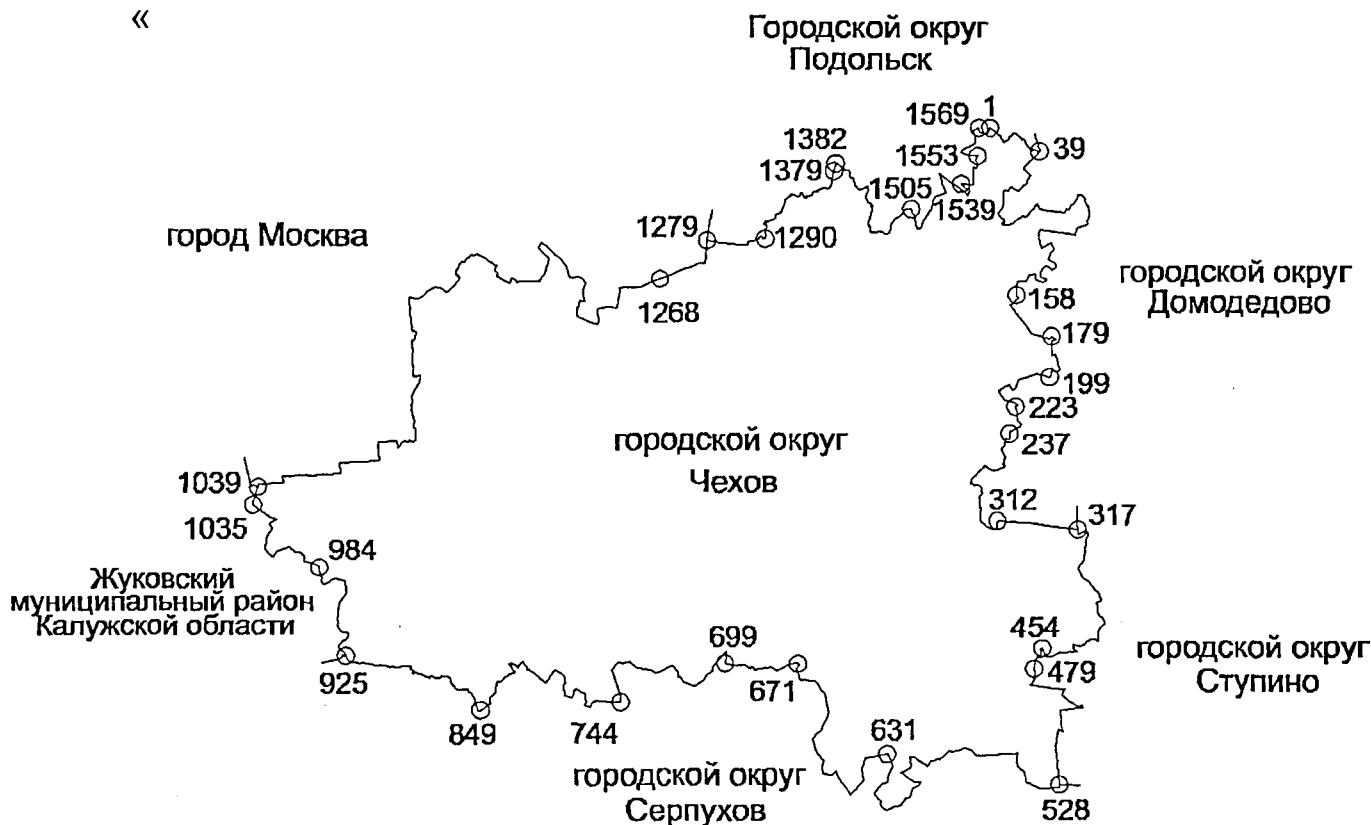
Статья 9

Внести в Закон Московской области № 119/2017-ОЗ «О границе городского округа Чехов» (с изменением, внесенным Законом Московской области № 107/2019-ОЗ) следующие изменения:

в приложении 1:

карту (схему) городского округа Чехов изложить в следующей редакции:

«



Масштаб 1:400000

»;

в части 3:

в пункте 11 слова «сельского поселения Данковское Серпуховского муниципального района» заменить словами «городского округа Серпухов»;

в пункте 12 слова «узловая точка 631, расположенная на пересечении границ городского округа Чехов, сельского поселения Васильевское Серпуховского муниципального района, сельского поселения Данковское Серпуховского муниципального района» заменить словами «точка 631»;

в пункте 13 слово «узловой» исключить;

в пункте 15 слова «узловая точка 744, расположенная на пересечении границ городского округа Чехов, сельского поселения Васильевское Серпуховского муниципального района, сельского поселения Дашковское Серпуховского муниципального района» заменить словами «точка 744»;

в пункте 16 слово «узловой» исключить;
 в пункте 17 слова «сельского поселения Дашковское Серпуховского муниципального района» заменить словами «городского округа Серпухов».

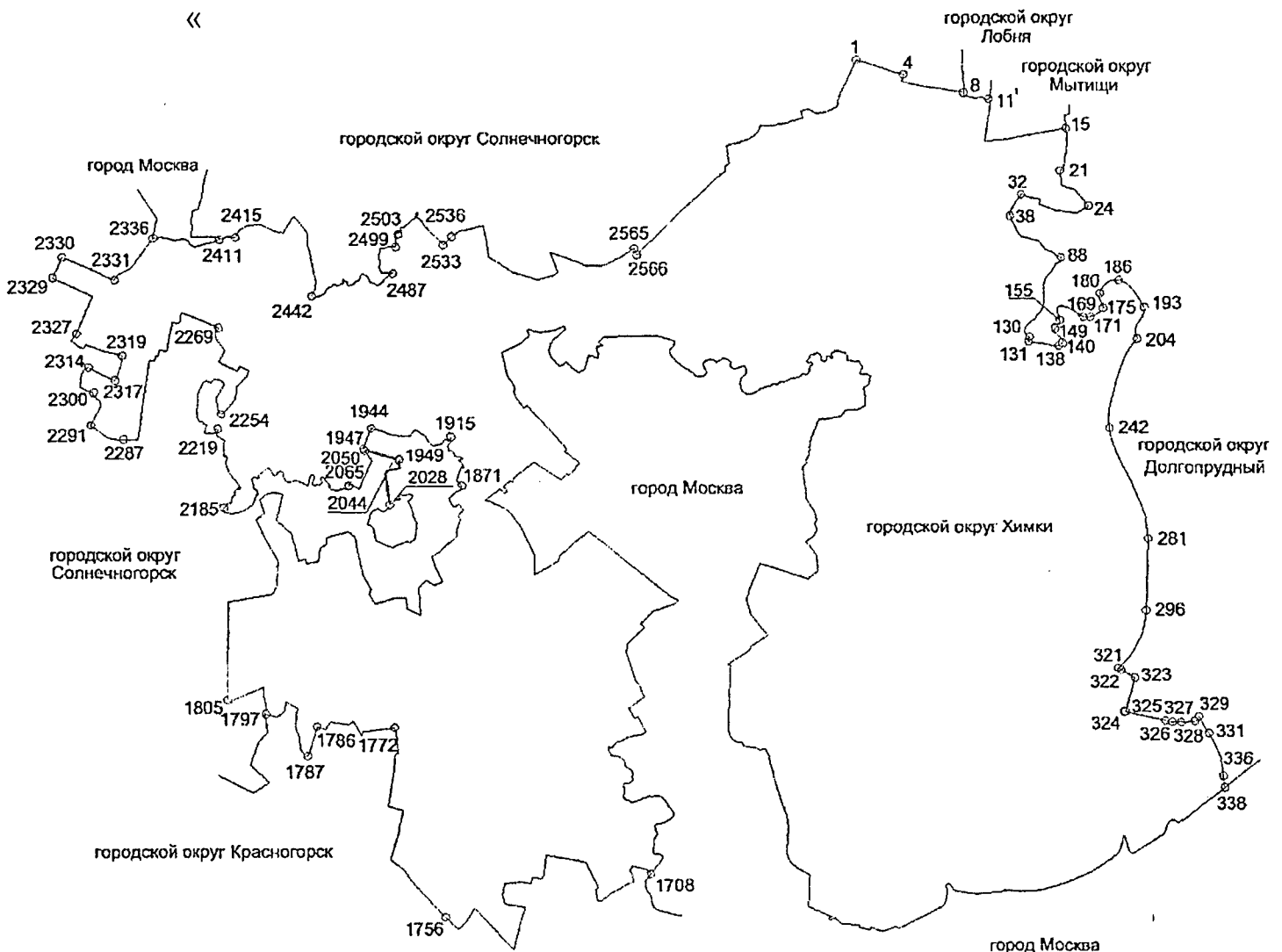
Статья 10

Внести в Закон Московской области № 50/2005-ОЗ «О статусе и границе городского округа Химки» (с изменениями, внесенными законами Московской области № 93/2011-ОЗ, № 42/2012-ОЗ, № 6/2013-ОЗ, № 151/2016-ОЗ, № 167/2017-ОЗ) следующие изменения:

в приложении 1:

карту (схему) городского округа Химки изложить в следующей редакции:

«



МАСШТАБ 1:100000

»;

в части 3:

в пункте 2 слова «сельского поселения Лунёвское Солнечногорского муниципального района» заменить словами «городского округа Солнечногорск»;

в пункте 37 слова «сельского поселения Отраденское Красногорского муниципального района» заменить словами «городского округа Красногорск»;

пункт 56 изложить в следующей редакции:

«56) от точки 1772 граница проходит 1410 метров на запад по южной, юго-западной границам 18 квартала Новогорского участкового лесничества, по северной границе деревни Коростово, административно подчиненной городу Красногорску Московской области, до точки 1786;»;

в пункте 58 слова «сельского поселения Отраденское Красногорского муниципального района, сельского поселения Кутузовское Солнечногорского муниципального района» заменить словами «городского округа Красногорск, городского округа Солнечногорск»;

в пункте 83 слова «сельского поселения Кутузовское Солнечногорского муниципального района» заменить словами «городского округа Солнечногорск»;

в пункте 84 слова «сельского поселения Лунёвское Солнечногорского муниципального района» заменить словами «городского округа Солнечногорск»;

пункт 94 изложить в следующей редакции:

«94) от точки 2566 граница проходит на северо-восток по северной границе полосы отвода автомобильной дороги, ведущей к территории ОАО «МАШ», до южной границы деревни Исаково, административно подчиненной городу Солнечногорску Московской области, по северным границам территорий ОАО «МАШ», открытого акционерного общества «Аэрофлот – Российские международные авиалинии» до западной границы полосы отвода автомобильной дороги, ведущей от территории ОАО «МАШ» (терминал «Шереметьево-1») к городу Лобне Московской области (точка 1).»;

в приложении 2 строку 8 изложить в следующей редакции:

«

8	495044.25	2185222.07
---	-----------	------------

».

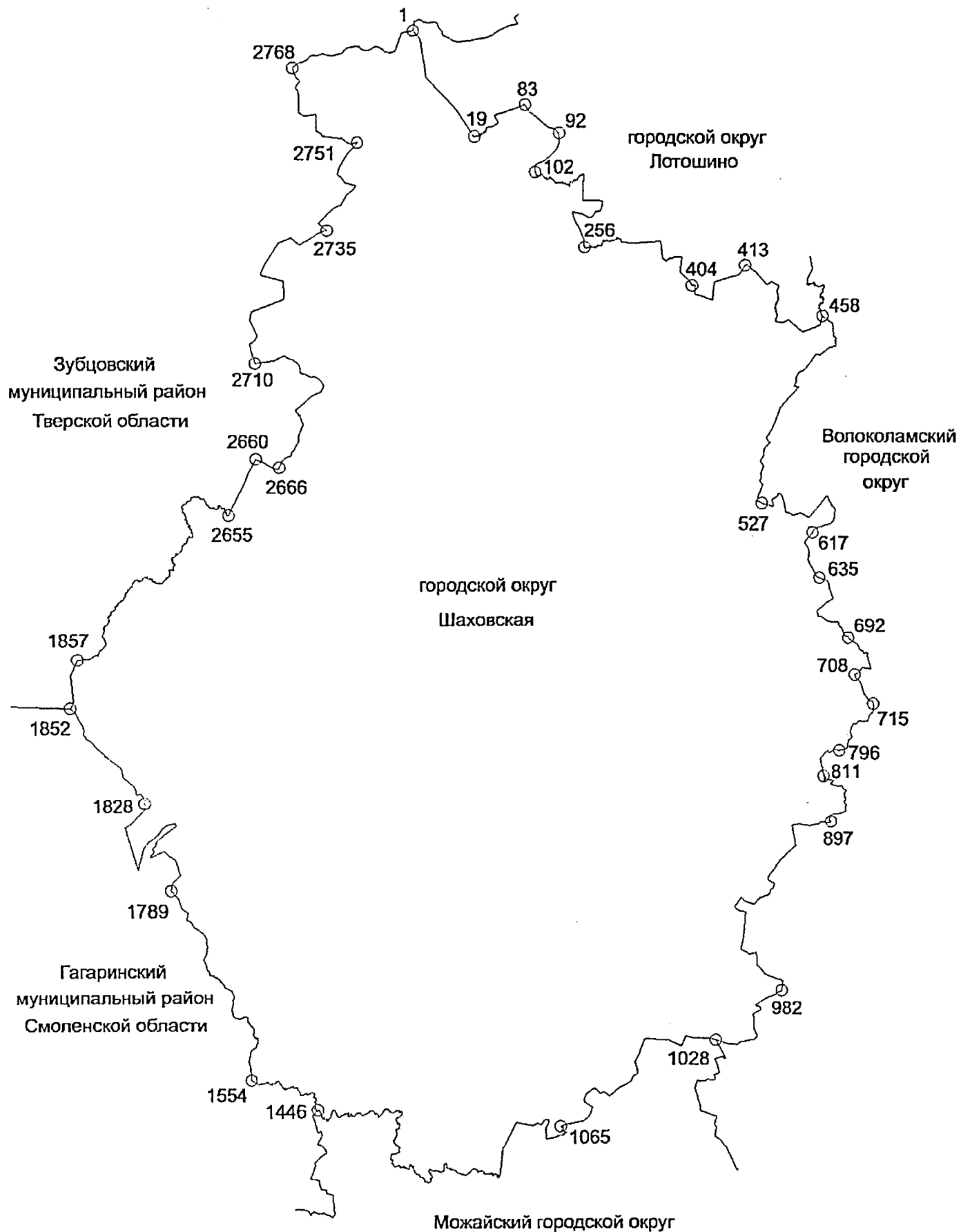
Статья 11

Внести в Закон Московской области № 226/2015-ОЗ «О границе городского округа Шаховская» (с изменениями, внесенными законами Московской области № 123/2018-ОЗ, № 248/2018-ОЗ) следующие изменения:

в приложении 1:

карту (схему) городского округа Шаховская изложить в следующей редакции:

«



Масштаб 1:250000

»;

в части 3:

в пункте 1 слова «городского поселения Лотошино Лотошинского муниципального района» заменить словами «городского округа Лотошино»;

в пункте 8 слова «сельского поселения Ярополецкое Волоколамского муниципального района, городского поселения Лотошино Лотошинского муниципального района» заменить словами «Волоколамского городского округа, городского округа Лотошино»;

в пункте 14 слова «узловая точка 715, расположенная на пересечении границ городского округа Шаховская, сельского поселения Ярополецкое Волоколамского муниципального района, сельского поселения Спасское Волоколамского муниципального района» заменить словами «точка 715»;

в пункте 15 слово «узловой» исключить;

в пункте 18 слова «узловая точка 982, расположенная на пересечении границ сельского поселения Спасское Волоколамского муниципального района, сельского поселения Осташевское Волоколамского муниципального района, городского округа Шаховская» заменить словами «точка 982»;

пункт 19 изложить в следующей редакции:

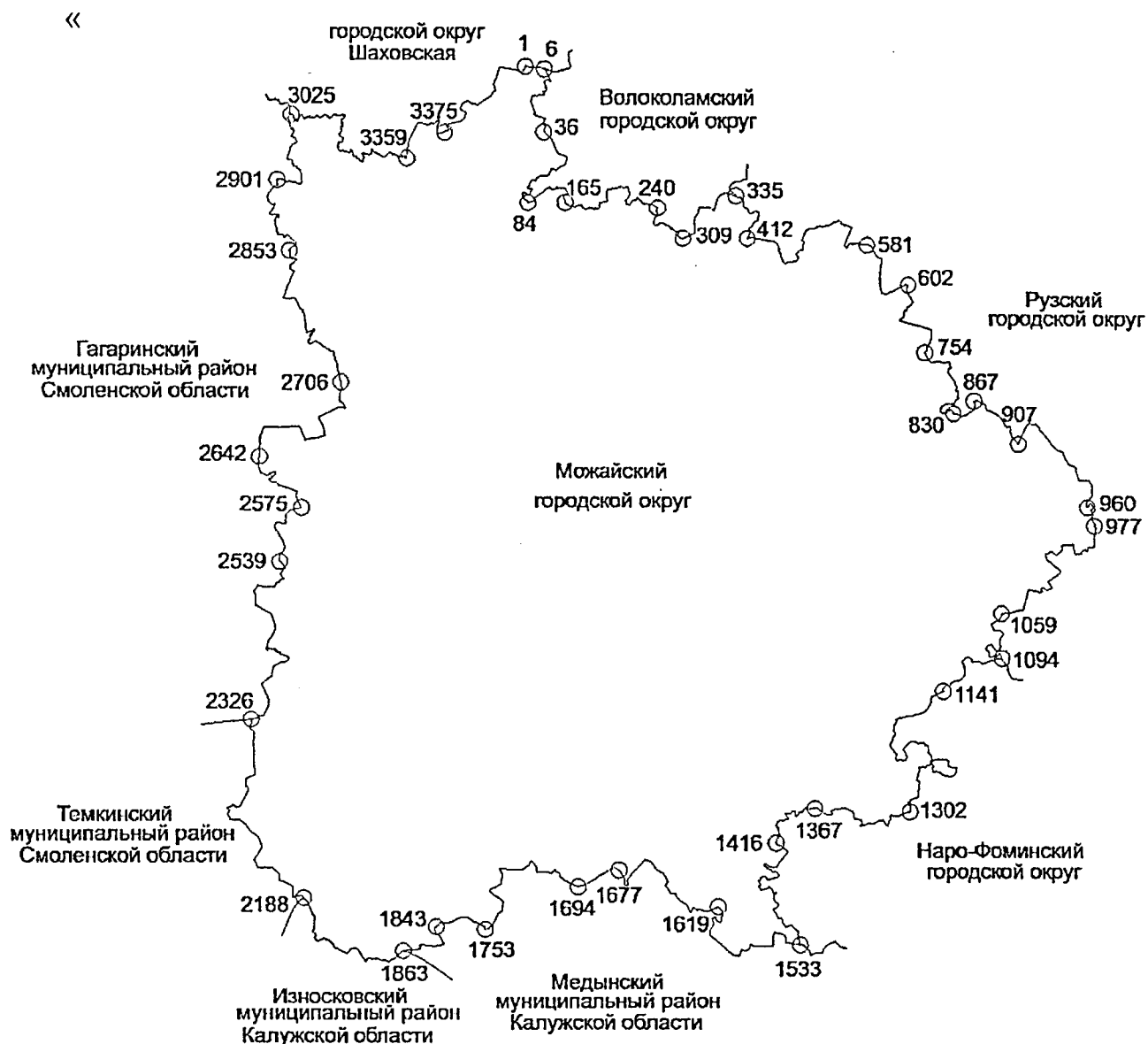
«19) от точки 982 граница проходит на юго-запад по южной границе территории бывшего АОЗТ «Темп» до юго-западного угла территории садоводческого некоммерческого товарищества «Русь» (далее – СНТ «Русь») (узловая точка 1028, расположенная на пересечении границ Волоколамского городского округа, городского округа Шаховская, Можайского городского округа);».

Статья 12

Внести в Закон Московской области № 1/2018-ОЗ «Об организации местного самоуправления на территории Можайского муниципального района» (с изменениями, внесенными Законом Московской области № 107/2019-ОЗ) следующие изменения:

в приложении 1:

карту (схему) Можайского городского округа изложить в следующей редакции:



Масштаб 1:500000

»;

в части 3:

в пункте 1 слова «сельского поселения Осташевское Волоколамского муниципального района» заменить словами «Волоколамского городского округа»;

в пункте 7 слова «сельского поселения Осташевское Волоколамского муниципального района» заменить словами «Волоколамского городского округа».

Статья 13

Внести в Закон Московской области № 78/2017-ОЗ «О границе Наро-Фоминского городского округа» (с изменениями, внесенными законами Московской области № 248/2018-ОЗ, № 107/2019-ОЗ, № 230 /2019-ОЗ) следующие изменения:

в части 3 приложения 1:

в пункте 17 слова «городского поселения Кубинка Одинцовского муниципального района» заменить словами «Одинцовского городского округа»;

в пункте 19 слова «узловая точка 2754, расположенная на пересечении границ Наро-Фоминского городского округа, городского поселения Голицыно Одинцовского муниципального района, городского поселения Кубинка Одинцовского муниципального района» заменить словами «точка 2754»;

пункт 20 изложить в следующей редакции:

«20) от точки 2754 граница проходит на восток по северным границам 11, 12, 13 кварталов Наро-Фоминского участкового лесничества Московского военного округа Министерства обороны Российской Федерации, далее на север, восток по западной, северной границам 7 квартала Наро-Фоминского участкового лесничества Московского военного округа Министерства обороны Российской Федерации, далее на север по западной границе 1 квартала Алабинского участкового лесничества, далее на северо-восток по северо-западным границам 1, 2, 3, 4, 5, 6 кварталов Алабинского участкового лесничества, далее на юг по западной границе полосы отвода автомобильной дороги ММК, далее на северо-восток, пересекая полосу отвода автомобильной дороги ММК, по северо-западным границам деревень Тарасково, Новосумино, административно подчиненных городу Наро-Фоминску, до пересечения северной границы с западной границей деревни Новосумино, административно подчиненной городу Наро-Фоминску (узловая точка 2846, расположенная на пересечении границ Наро-Фоминского городского округа, Одинцовского городского округа, городского округа Краснознаменск);»;

в пункте 23 слова «сельского поселения Жаворонковское Одинцовского муниципального района» заменить словами «Одинцовского городского округа»;

в пункте 24 слова «сельского поселения Жаворонковское Одинцовского муниципального района» заменить словами «Одинцовского городского округа».

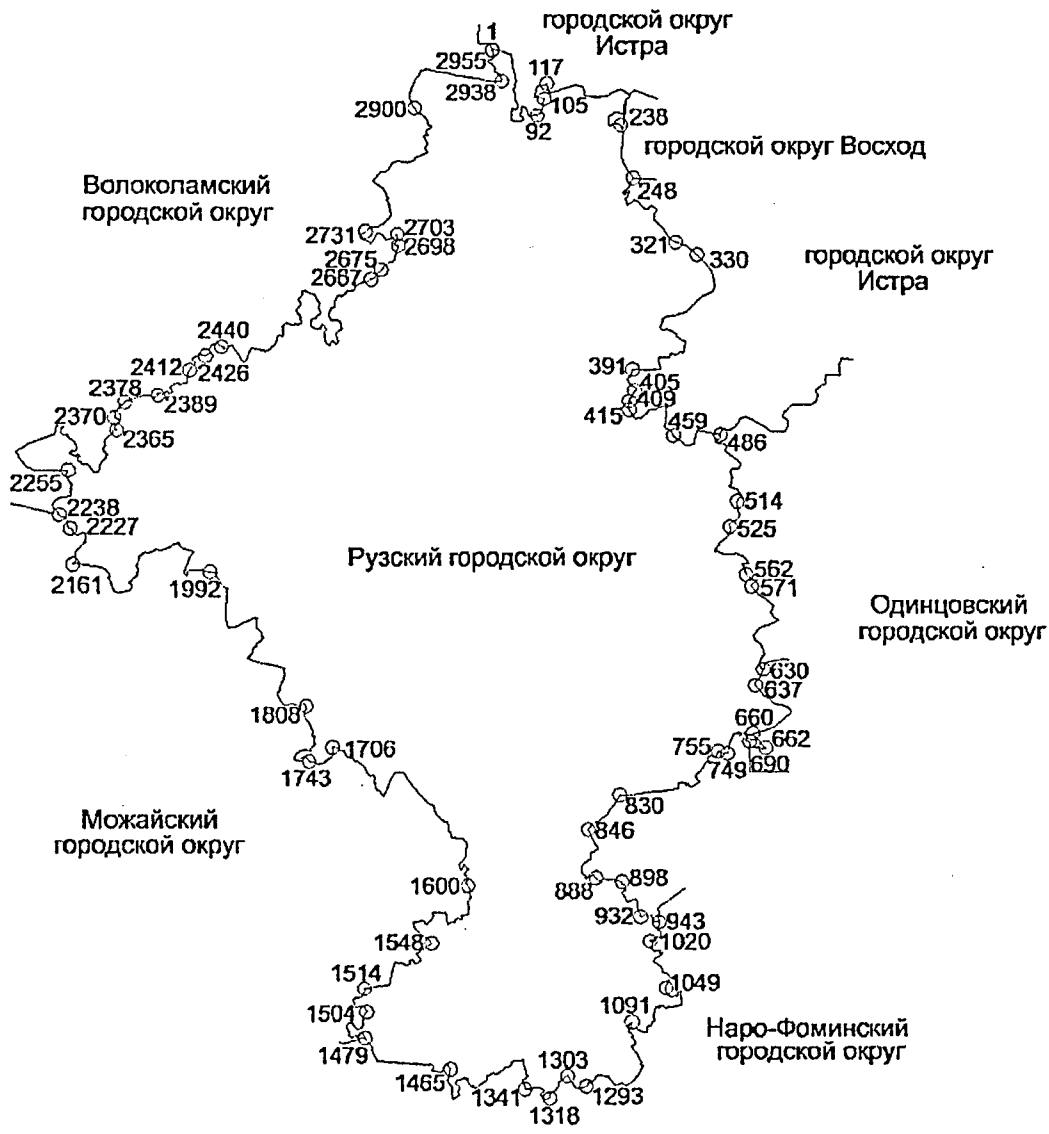
Статья 14

Внести в Закон Московской области № 57/2017-ОЗ «О границе Рузского городского округа» (с изменениями, внесенными законами Московской области № 121/2017-ОЗ, № 22/2018-ОЗ, № 123/2018-ОЗ) следующие изменения:

в приложении 1:

карту (схему) Рузского городского округа изложить в следующей редакции:

«



Масштаб 1:500000

»;

в части 3:

в пункте 13 слова «сельского поселения Ершовское Одинцовского муниципального района» заменить словами «Одинцовского городского округа»;

в пункте 18 слова «узловая точка 630, расположенная на пересечении границ Рузского городского округа, сельского поселения Ершовское, сельского поселения Никольское Одинцовского муниципального района» заменить словами «точка 630»;

в пункте 19 слово «узловой» исключить;

в пункте 21 слова «узловая точка 662, расположенная на пересечении границ Рузского городского округа, сельского поселения Никольское Одинцовского муниципального района, городского поселения Кубинка Одинцовского муниципального района» заменить словами «точка 662»;

в пункте 22 слово «узловой» исключить;

в пункте 30 слова «городского поселения Кубинка Одинцовского муниципального района» заменить словами «Одинцовского городского округа»;

в пункте 50 слова «сельского поселения Осташевское Волоколамского муниципального района» заменить словами «Волоколамского городского округа»;

в пункте 56 слова «узловая точка 2412, расположенная на пересечении границ Рузского городского округа, сельского поселения Осташевское Волоколамского муниципального района, сельского поселения Спасское Волоколамского муниципального района» заменить словами «точка 2412»;

в пункте 57 слово «узловой» исключить;

в пункте 63 слова «узловая точка 2731, расположенная на пересечении границ Рузского городского округа, городского поселения Сычёво Волоколамского муниципального района, сельского поселения Спасское Волоколамского муниципального района» заменить словами «точка 2731»;

в пункте 64 слово «узловой» исключить;

в пункте 66 слова «узловая точка 2955, расположенная на пересечении границ Рузского городского округа, городского поселения Сычёво Волоколамского муниципального района, сельского поселения Чисменское Волоколамского муниципального района» заменить словами «точка 2955»;

пункт 67 изложить в следующей редакции:

«67) от точки 2955 граница проходит на север, пересекая полосу отвода автомобильной дороги Волоколамское шоссе 95,4–118,1 до северной границы полосы отвода указанной автомобильной дороги (узловая точка 1, расположенная на пересечении границ Рузского городского округа, Волоколамского городского округа, городского округа Истра).».

Статья 15

Настоящий Закон вступает в силу через десять дней после его официального опубликования.

Губернатор**Московской области**

« 24 » декабря 2019 года

№ 277/2019-03**А.Ю. Воробьев**

Принят постановлением
Московской областной Думы
от 12.12.2019 № 30/102-11

