



ЗАКОН МОСКОВСКОЙ ОБЛАСТИ

О внесении изменений в некоторые законы Московской области о статусе и границах муниципальных образований Московской области

Статья 1

Настоящий Закон вносит изменения в некоторые законы Московской области о статусе и границах муниципальных образований Московской области в целях приведения описания прохождения границ городского округа Орехово-Зуево, городского округа Шатура, Воскресенского муниципального района и входящих в его состав муниципальных образований, Сергиево-Посадского муниципального района и входящих в его состав муниципальных образований в соответствии с законами Московской области № 36/2017-ОЗ «О преобразовании городского округа Коломна, городского поселения Пески Коломенского муниципального района, сельского поселения Акатьевское Коломенского муниципального района, сельского поселения Биорковское Коломенского муниципального района, сельского поселения Заруденское Коломенского муниципального района, сельского поселения Непецинское Коломенского муниципального района, сельского поселения Пестриковское Коломенского муниципального района, сельского поселения Проводниковское Коломенского муниципального района, сельского поселения Радужное Коломенского муниципального района и сельского поселения Хорошовское Коломенского муниципального района, о статусе и установлении границы вновь образованного муниципального образования», № 70/2018-ОЗ «Об организации местного самоуправления на территории Талдомского муниципального района», № 85/2018-ОЗ «О границе Дмитровского городского округа», № 226/2017-ОЗ «О границе городского

округа Ликино-Дулёво», № 118/2017-ОЗ «О границе городского округа Ступино».

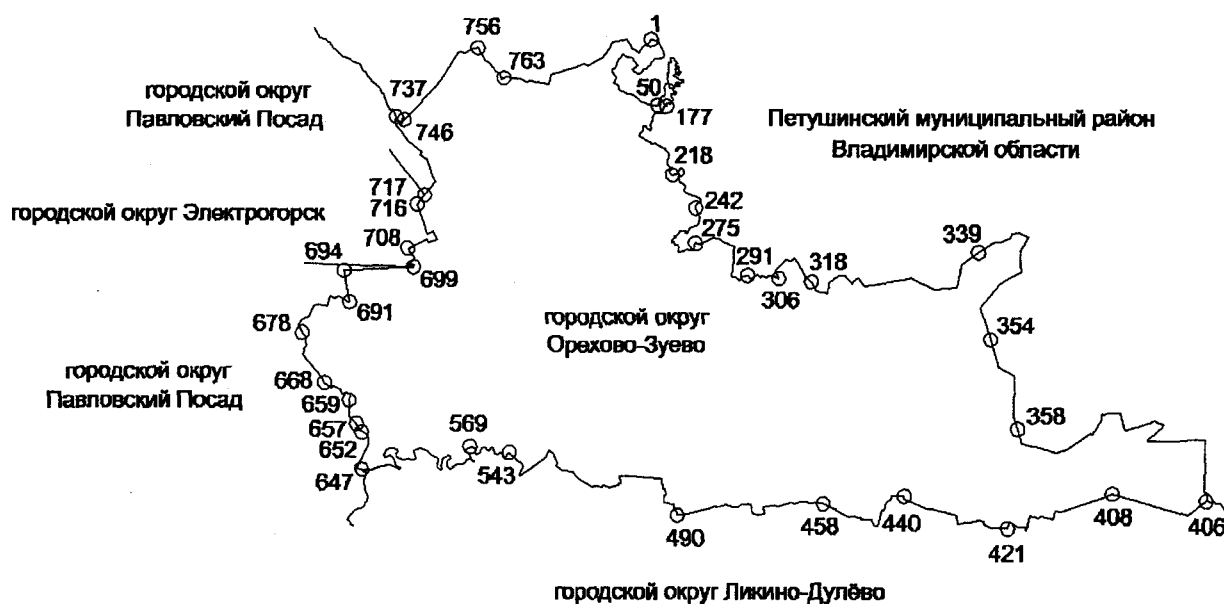
Статья 2

Внести в Закон Московской области № 201/2004-ОЗ «О статусе и границе городского округа Орехово-Зуево» (с изменениями, внесенными законами Московской области № 24/2009-ОЗ, № 76/2011-ОЗ, № 109/2017-ОЗ) следующие изменения:

в приложении 1:

1) карту (схему) городского округа Орехово-Зуево изложить в следующей редакции:

«



Масштаб 1:400000

»;

2) в части 3:

в пункте 12 слова «сельского поселения Белавинское Орехово-Зуевского муниципального района» заменить словами «городского округа Ликино-Дулёво»;

пункт 17 изложить в следующей редакции:

«17) от точки 458 граница проходит общим направлением на запад по северным границам 9, 8, 7, 6, 5, 4, 3, 2, 1 кварталов Губинского участкового лесничества до пересечения с мелиоративным каналом К4 (точка 490);»;

в пункте 18 слово «узловой» исключить;

в пункте 20 слова «сельского поселения Горское Орехово-Зуевского муниципального района» заменить словами «городского округа Ликино-Дулёво».

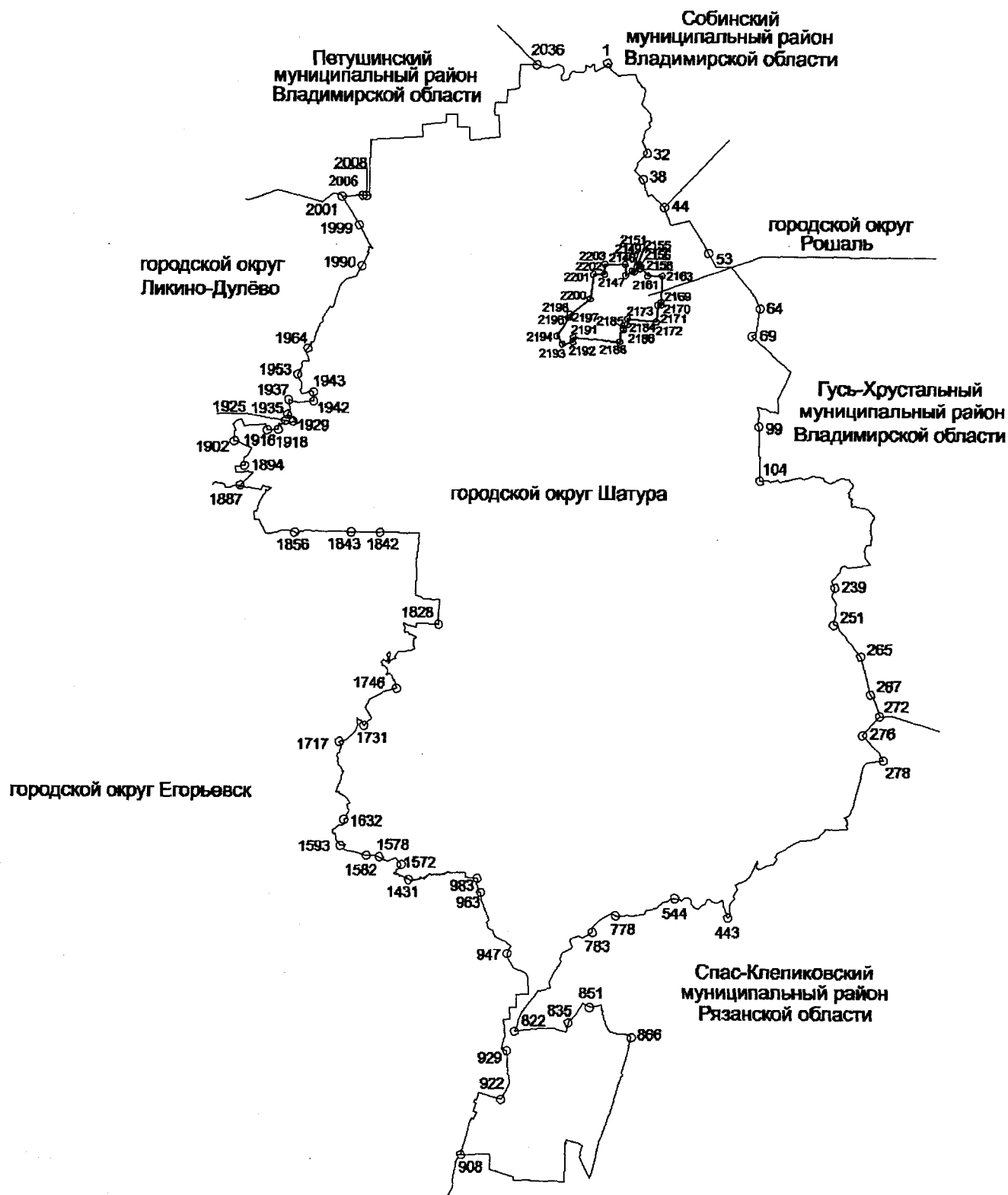
Статья 3

Внести в Закон Московской области № 120/2017-ОЗ «О границе городского округа Шатура» следующие изменения:

в приложении 1:

карту (схему) городского округа Шатура изложить в следующей редакции:

«



Масштаб 1:500000

»;

в части 3:

в пунктах 1–4, 18–23, 25, 26, 42 слова «Шатурского муниципального района» заменить словами «городского округа Шатура»;

пункт 43 изложить в следующей редакции:

«43) от точки 1856 граница проходит на запад, север, запад по южной, западной, южной границам территории Государственного земельного запаса городского округа Шатура до юго-западной границы территории Государственного земельного запаса городского округа Шатура (узловая точка 1887, расположенная на пересечении границ городского округа Шатура, городского округа Егорьевск, городского округа Ликино-Дулёво);»;

в пунктах 44, 47, 48, 52, 53 слова «Шатурского муниципального района» заменить словами «городского округа Шатура»;

пункты 55, 56 изложить в следующей редакции:

«55) от точки 1953 граница проходит на северо-восток, восток, северо-запад по юго-западной, северной границам территории ОАО «Энергетики и электрификации Мосэнерго» до западной границы территории Государственного земельного запаса городского округа Шатура (точка 1964);

56) от точки 1964 граница проходит общим направлением на северо-восток по западной границе территории Государственного земельного запаса городского округа Шатура до юго-западного угла 9 квартала Мишеронского участкового лесничества Шатурского лесничества (далее – Мишеронское участковое лесничество) (точка 1990);»;

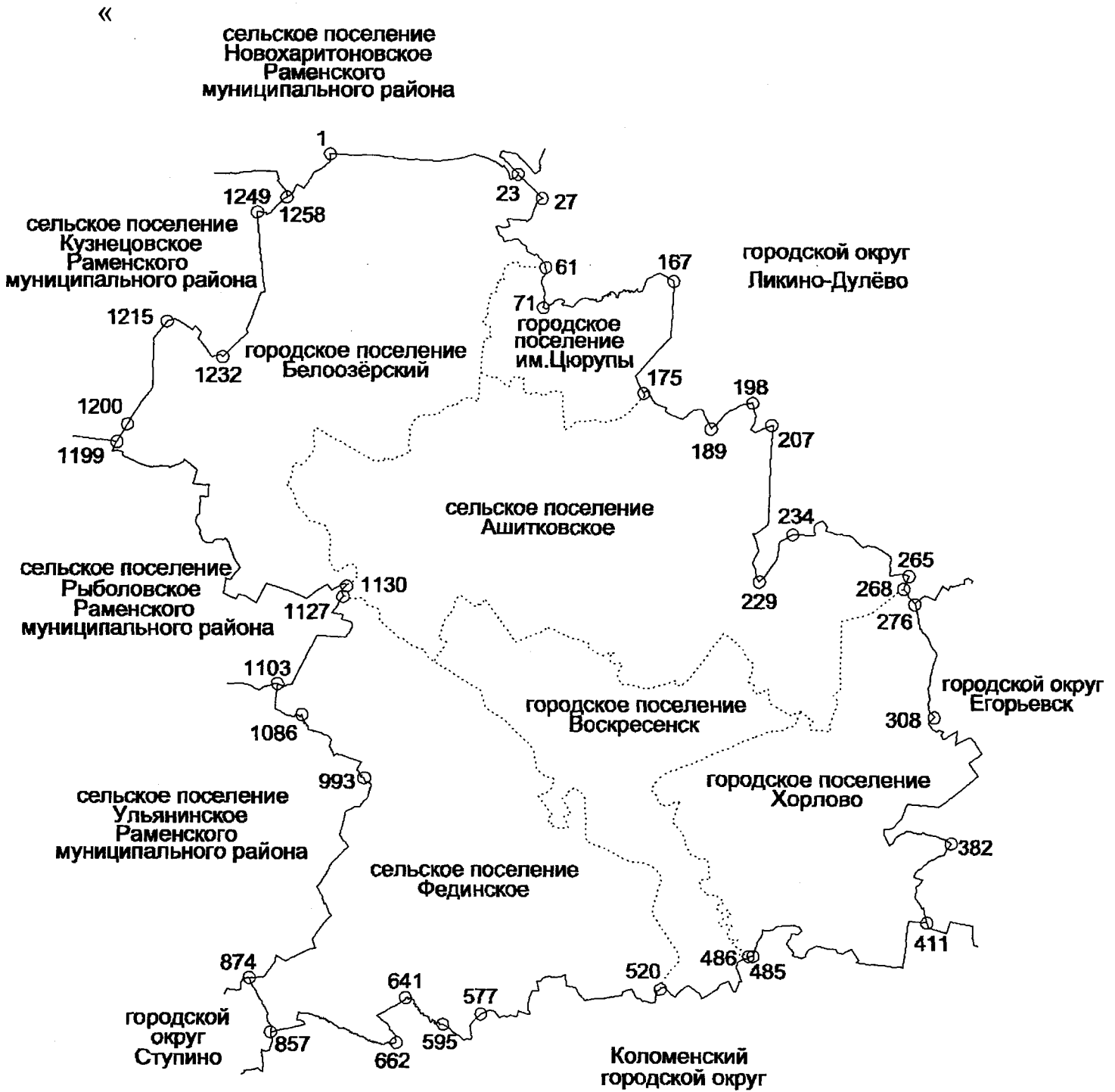
в пункте 58 слова «сельского поселения Белавинское Орехово-Зуевского муниципального района» заменить словами «городского округа Ликино-Дулёво».

Статья 4

Внести в Закон Московской области № 199/2004-ОЗ «О статусе и границах Воскресенского муниципального района и вновь образованных в его составе муниципальных образований» (с изменениями, внесенными законами Московской области № 43/2006-ОЗ, № 141/2009-ОЗ, № 149/2016-ОЗ, № 10/2018-ОЗ) следующие изменения:

в приложении 1:

1) в разделе «Воскресенский муниципальный район»: карту (схему) изложить в следующей редакции:



Масштаб 1:250000

»;

в части 3:

пункт 1 изложить в следующей редакции:

«1) от точки 1, расположенной на северо-западной границе 2 квартала лесхоза Федерального казенного предприятия «Государственный казенный научно-испытательный полигон авиационных систем» (далее – ФКП «Государственный казенный научно-испытательный полигон авиационных систем»), граница проходит общим направлением на восток

по северным границам 2, 3, 4, 5, 6, 7, 8 кварталов ФКП «Государственный казенный научно-испытательный полигон авиационных систем», северной границе 1 квартала Виноградовского лесничества, пересекая полосу отвода автомобильной дороги «Москва – Егорьевск – Тума – Касимов», до северной границы полосы отвода автомобильной дороги «Москва – Егорьевск – Тума – Касимов» (узловая точка 23, расположенная на пересечении границ сельского поселения Новохаритоновское Раменского муниципального района, городского поселения Белоозёрский Воскресенского муниципального района, городского округа Ликино-Дулёво);»;

в пунктах 3, 6 слова «сельского поселения Соболевское Орехово-Зуевского муниципального района» заменить словами «городского округа Ликино-Дулёво»;

пункт 9 изложить в следующей редакции:

«9) от точки 198 граница проходит на юг, восток по восточным границам 54, 57 кварталов Виноградовского участкового лесничества до северного угла 57 квартала Виноградовского участкового лесничества (точка 207);»;

в пункте 10 слово «узловой» исключить;

в пункте 13 слова «сельского поселения Ильинское Орехово-Зуевского муниципального района» заменить словами «городского округа Ликино-Дулёво»;

пункт 14 изложить в следующей редакции:

«14) от узловой точки 268 граница проходит на юго-восток по середине русла реки Десны до западной границы 58 квартала Ильинского участкового лесничества Орехово-Зуевского лесничества (узловая точка 276, расположенная на пересечении границ городского округа Ликино-Дулёво, городского поселения Хорлово Воскресенского муниципального района, городского округа Егорьевск);»;

пункт 17 изложить в следующей редакции:

«17) от точки 382 граница проходит на юг по восточным границам 68, 75 кварталов Хорловского участкового лесничества до южной границы 75 квартала Хорловского участкового лесничества (узловая точка 411, расположенная на пересечении границ городского округа Егорьевск, городского поселения Хорлово Воскресенского муниципального района, Коломенского городского округа);»;

в пункте 19 слова «сельского поселения Хорошовское Коломенского муниципального района» заменить словами «Коломенского городского округа»;

пункты 20–22 изложить в следующей редакции:

«20) от узловой точки 486 граница проходит на юго-запад по западным границам 17, 24 кварталов Песковского участкового лесничества, пересекая полосу отвода железнодорожной линии Москва – Рязань, северным границам территорий СНТ «Заря», СНТ «Полет», северной границе 13 квартала Песковского участкового лесничества до середины русла реки Москвы у южной границы территории СНТ «Лесок» (узловая точка 520, расположенная на пересечении границ Коломенского городского округа,

городского поселения Воскресенск Воскресенского муниципального района, сельского поселения Фединское Воскресенского муниципального района);

21) от узловой точки 520 граница проходит общим направлением на запад по южным границам 68, 67, 66, 72 кварталов Воскресенского участкового лесничества Виногодаовского лесничества (далее – Воскресенское участковое лесничество) до восточной границы 71 квартала Воскресенского участкового лесничества (точка 577);

22) от точки 577 граница проходит на юго-запад, северо-запад, пересекая полосу отвода железнодорожной линии Воскресенск – Кашира, до середины русла реки Сетовки (точка 595);»;

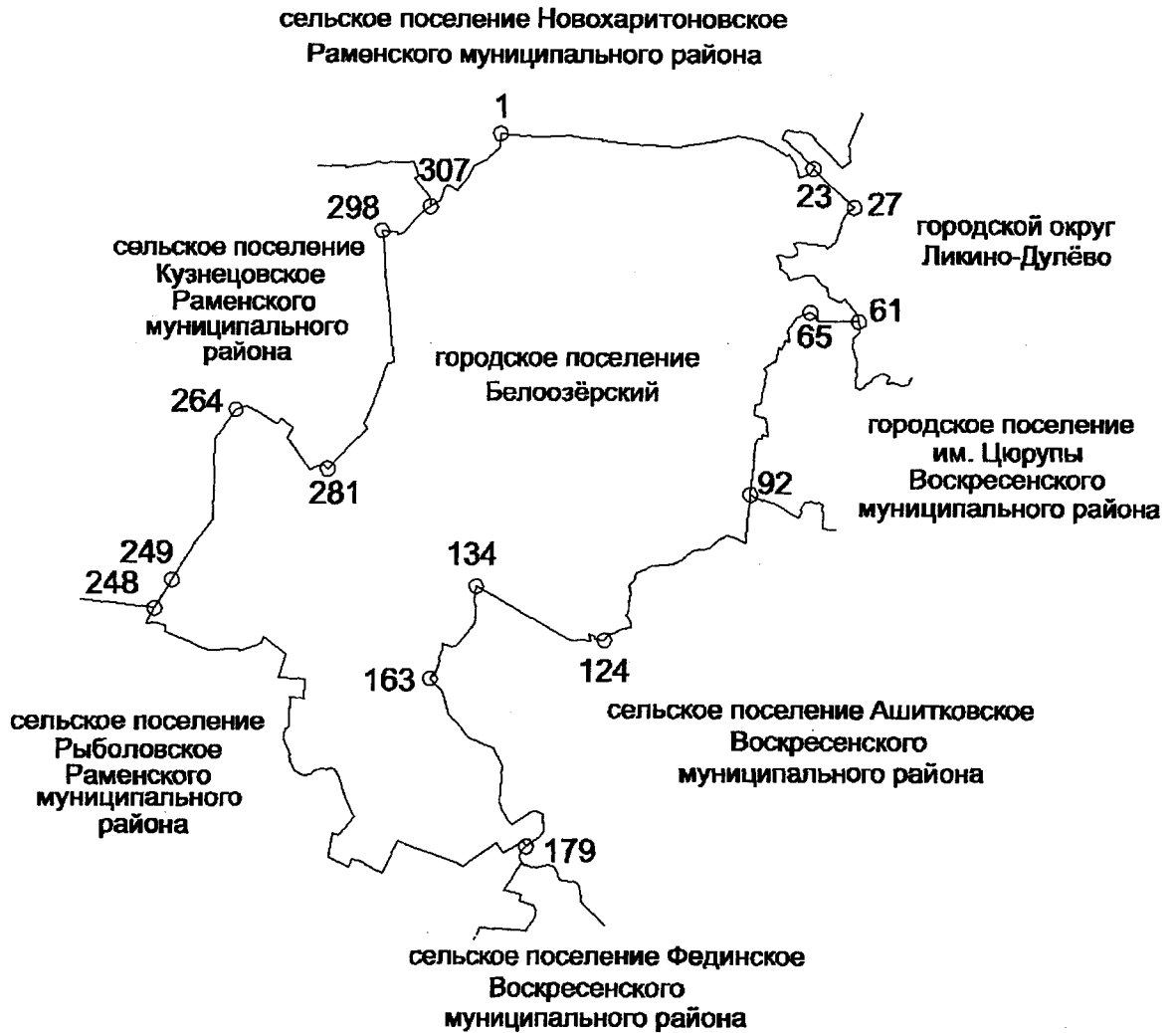
пункты 25, 26 изложить в следующей редакции:

«25) от точки 662 граница проходит общим направлением на запад по середине русла реки Шувойки до юго-западной границы 38 квартала Воскресенского участкового лесничества (узловая точка 857, расположенная на пересечении границ Коломенского городского округа, сельского поселения Фединское Воскресенского муниципального района, городского округа Ступино);

26) от узловой точки 857 граница проходит на северо-запад по западной границе 38 квартала Воскресенского участкового лесничества до западной границы 37 квартала Воскресенского участкового лесничества (узловая точка 874, расположенная на пересечении границ городского округа Ступино, сельского поселения Фединское Воскресенского муниципального района, сельского поселения Ульяновское Раменского муниципального района);»;

2) в разделе «городское поселение Белоозёрский»: карту (схему) изложить в следующей редакции:

«



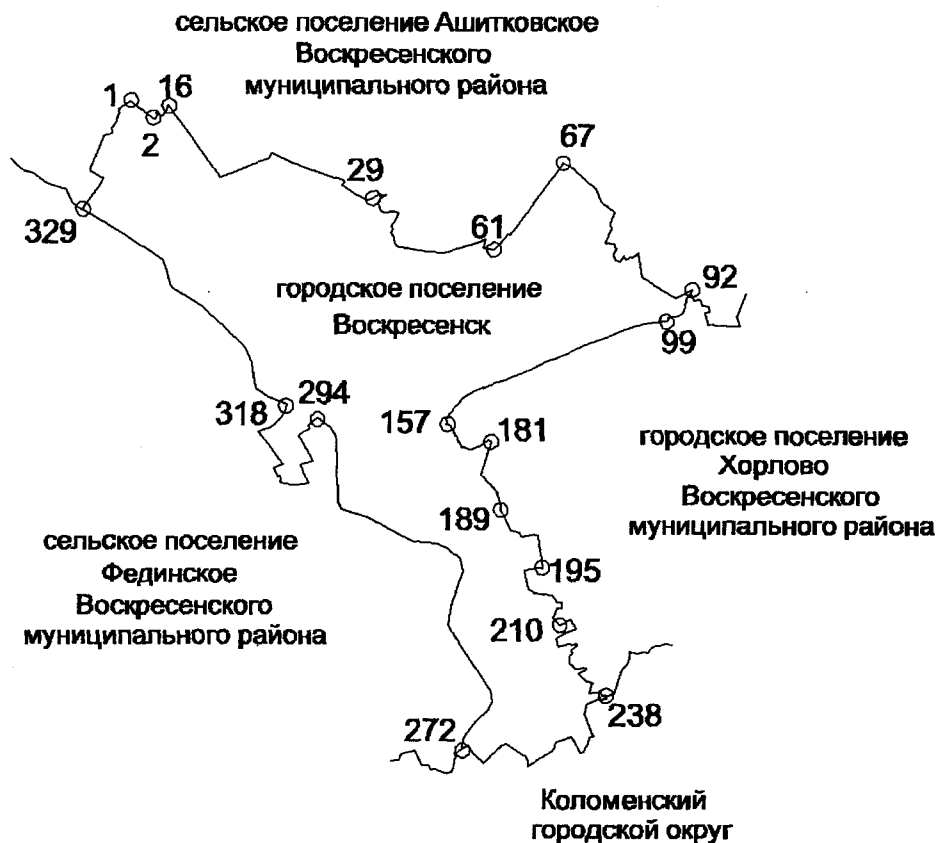
Масштаб 1:200000

»;

в пункте 1 части 3 слова «сельского поселения Соболевское Орехово-Зуевского муниципального района» заменить словами «городского округа Ликино-Дулёво»;

3) в разделе «городское поселение Воскресенск»: карту (схему) изложить в следующей редакции:

«



Масштаб 1:200000

»;

в части 3:

в пункте 13 слова «сельского поселения Хорошовское Коломенского муниципального района» заменить словами «Коломенского городского округа»;

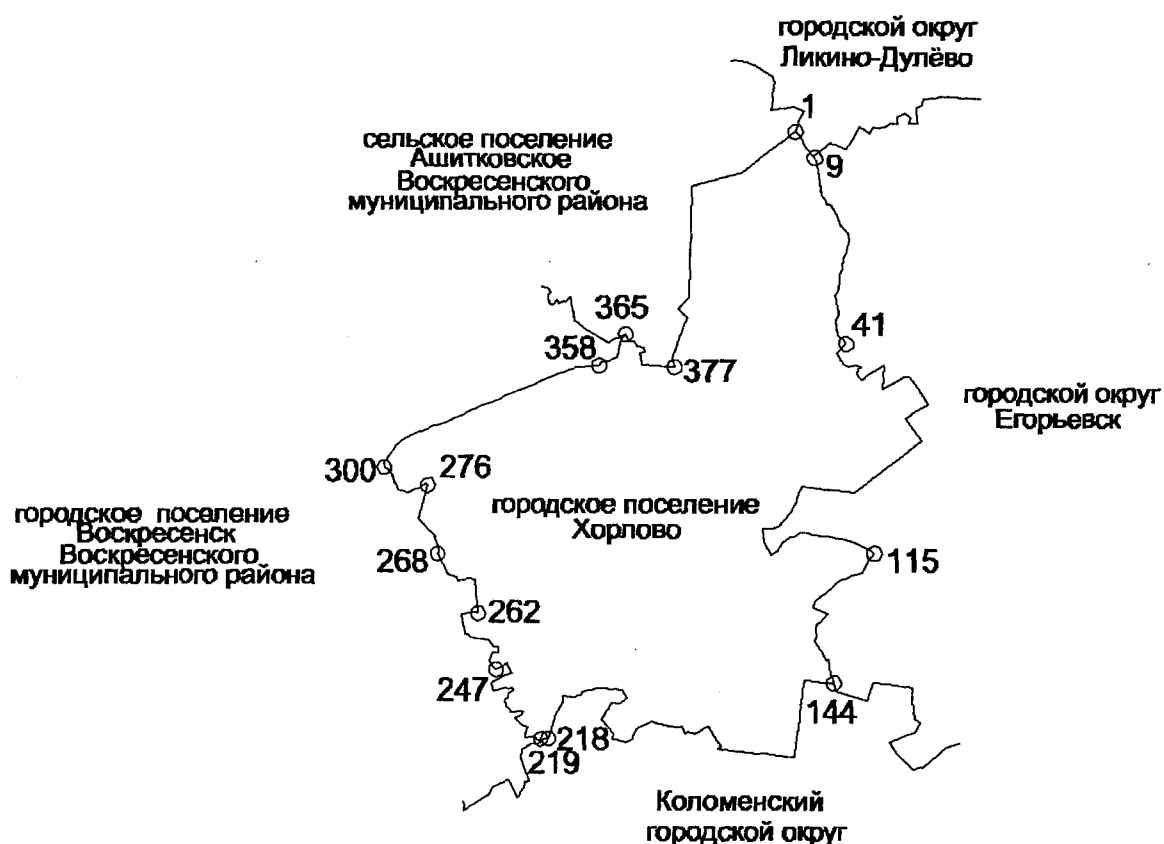
пункт 14 изложить в следующей редакции:

«14) от узловой точки 238 граница проходит общим направлением на запад по южным границам Воскresенского муниципального района до южной границы территории СНТ «Лесок» (узловая точка 272, расположенная на пересечении границ Коломенского городского округа, городского поселения Воскresенск Воскresенского муниципального района, сельского поселения Фединское Воскresенского муниципального района (при этом точки 238–272, указанные на карте (схеме) городского поселения Воскresенск, и описание прохождения границы городского поселения Воскresенск между этими точками соответствуют точкам 486–520, указанным на карте (схеме) Воскresенского муниципального района, и описанию прохождения границы Воскresенского муниципального района между этими точками);

4) в разделе «городское поселение Хорлово»:

карту (схему) изложить в следующей редакции:

«



Масштаб 1:200000

»;

в части 3:

в пункте 1 слова «сельского поселения Хорошовское Коломенского муниципального района» заменить словами «Коломенского городского округа»;

в пункте 10 слова «сельского поселения Ильинское Орехово-Зуевского муниципального района» заменить словами «городского округа Ликино-Дулёво»;

5) в разделе «городское поселение им. Цюрупы»:

карту (схему) изложить в следующей редакции:



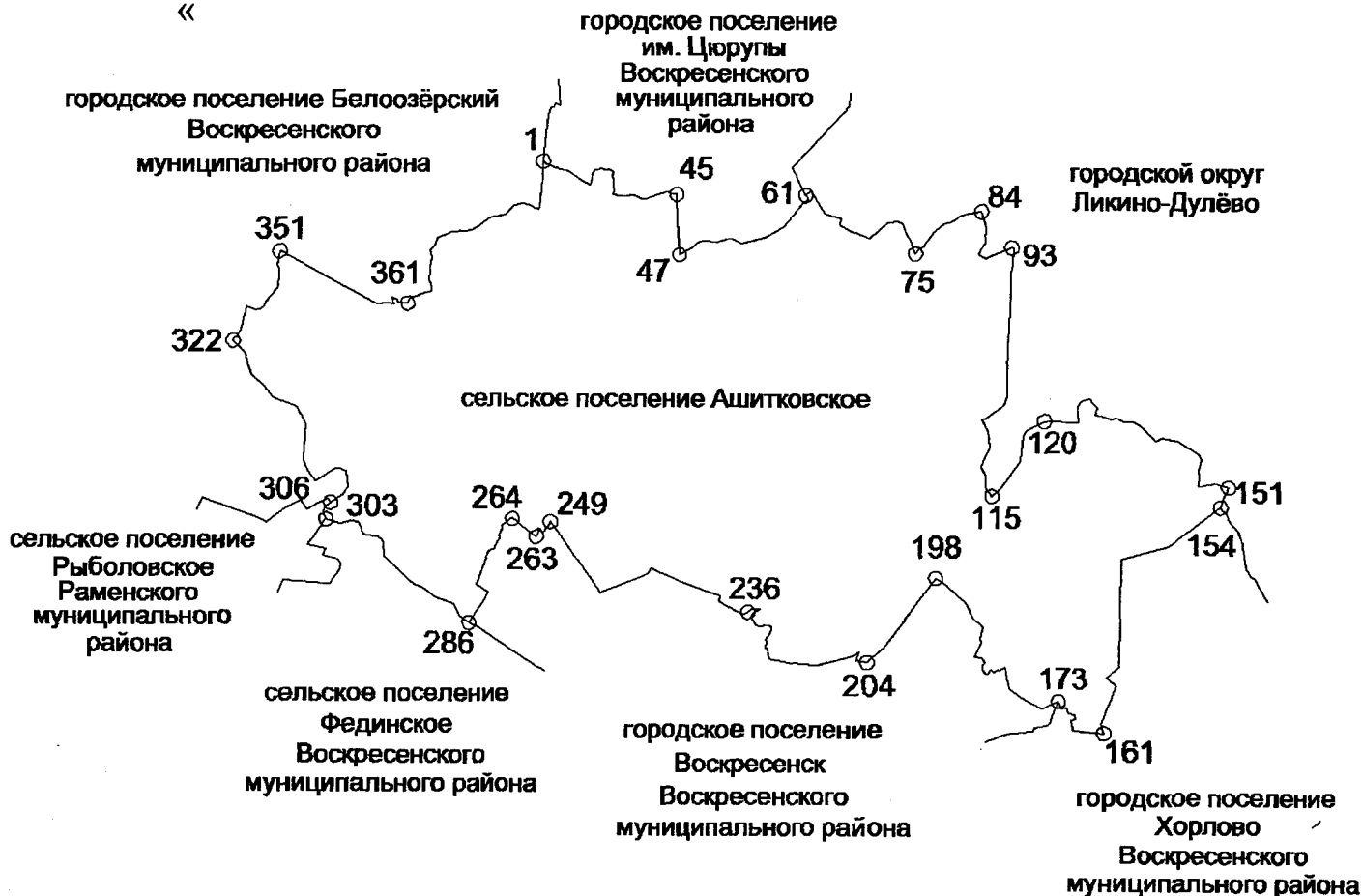
Масштаб 1:200000

»;

в пунктах 1, 2 части 3 слова «сельского поселения Соболевское Орехово-Зуевского муниципального района» заменить словами «городского округа Ликино-Дулёво»;

б) в разделе «сельское поселение Ашитковское»:
карту (схему) изложить в следующей редакции:

«



Масштаб 1:200000

»;

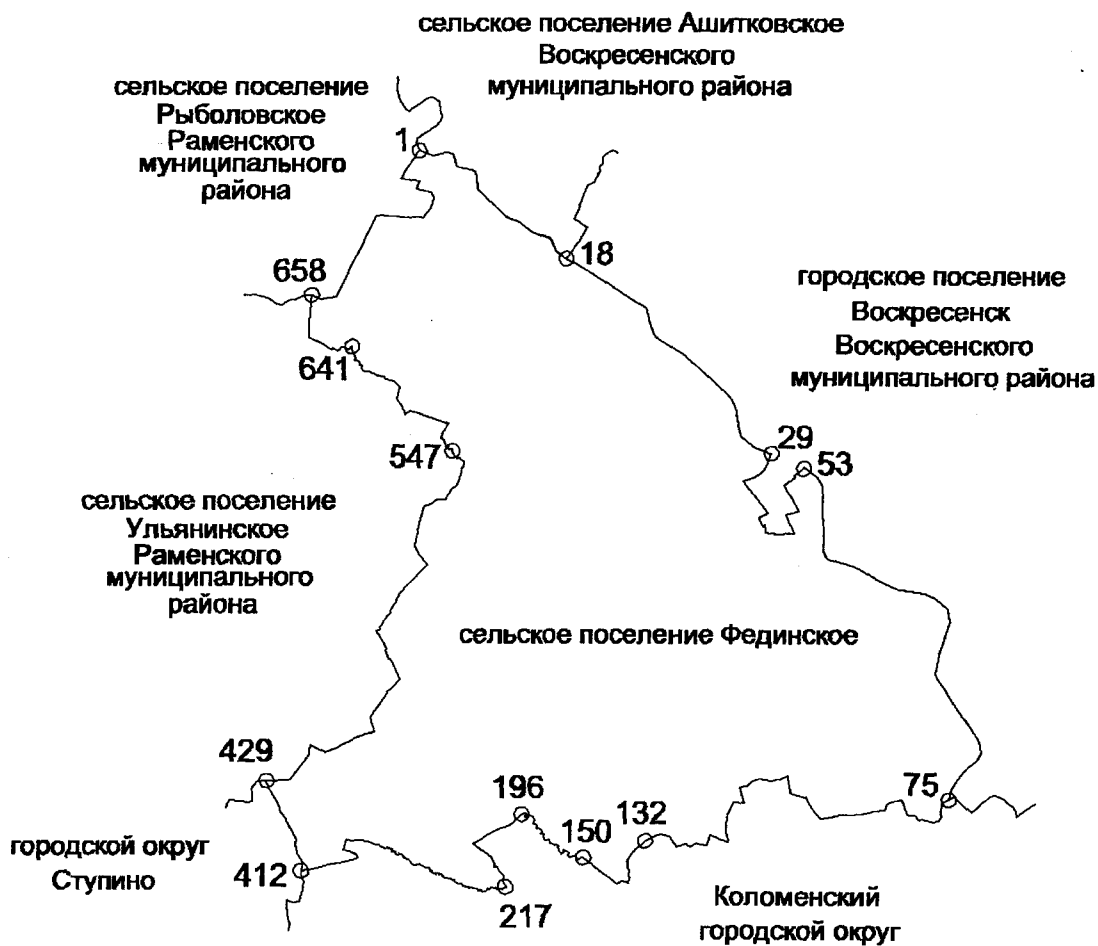
в части 3:

в пункте 3 слова «сельского поселения Соболевское Орехово-Зуевского муниципального района» заменить словами «городского округа Ликино-Дулёво»;

в пункте 4 слова «сельского поселения Ильинское Орехово-Зуевского муниципального района» заменить словами «городского округа Ликино-Дулёво»;

7) в разделе «сельское поселение Фединское»:
карту (схему) изложить в следующей редакции:

«



Масштаб 1:200000

»;

в пункте 4 части 3 слова «сельского поселения Хорошовское Коломенского муниципального района, сельского поселения Радужное Коломенского муниципального района» заменить словами «Коломенского городского округа».

Статья 5

Внести в Закон Московской области № 60/2005-ОЗ «О статусе и границах Сергиево-Посадского муниципального района и вновь

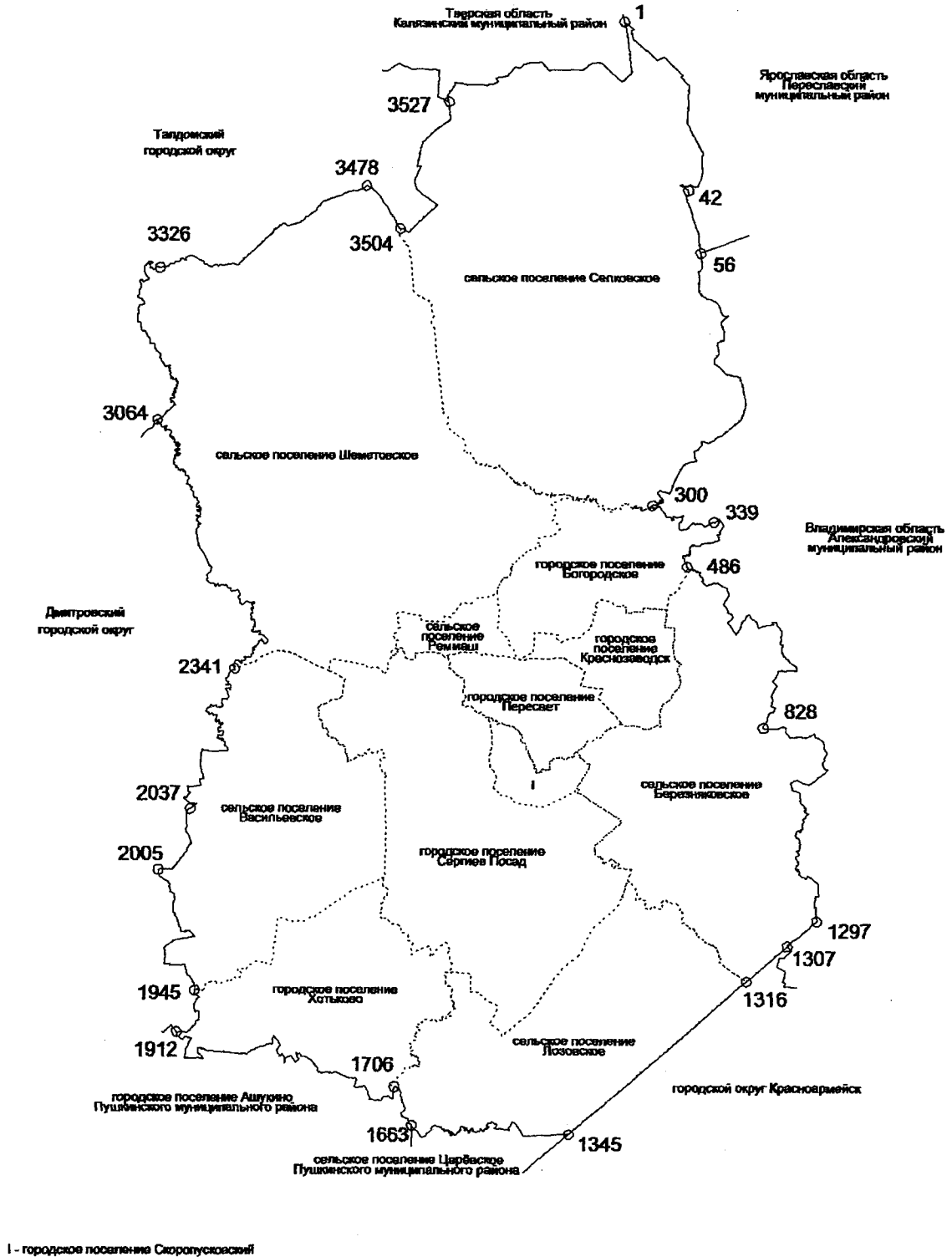
образованных в его составе муниципальных образований» (с изменениями, внесенными законами Московской области № 173/2005-ОЗ, № 189/2005-ОЗ, № 48/2007-ОЗ, № 27/2011-ОЗ, № 161/2011-ОЗ) следующие изменения:

в приложении 1:

1) в разделе «Сергиево-Посадский муниципальный район»:

карту (схему) изложить в следующей редакции:

«



Масштаб 1:400000

»;

в части 3:

в пунктах 13, 14 слова «сельского поселения Костинское Дмитровского муниципального района» заменить словами «Дмитровского городского округа»;

пункты 16–19 изложить в следующей редакции:

«16) от точки 2005 граница проходит на северо-восток по северной границе полосы отвода автомобильной дороги Хотьково – Озерцкое – Костино – Дмитров до западной границы 30 квартала Васильевского участкового лесничества, далее на север по западным границам 30, 23, 21, 16 кварталов Васильевского участкового лесничества до западной границы 16 квартала Васильевского участкового лесничества (точка 2037);

17) от точки 2037 граница проходит на север по западным границам 16, 11, 4, 1, 2 кварталов Васильевского участкового лесничества, далее 5933 метра на северо-запад, 11168 метров на северо-восток по середине русла реки Вели до узловой точки 2341, расположенной на пересечении границ сельского поселения Васильевское Сергиево-Посадского муниципального района, сельского поселения Шеметовское Сергиево-Посадского муниципального района, Дмитровского городского округа);

18) от узловой точки 2341 граница проходит по середине русла реки Вели, далее на северо-запад по середине русла реки Шибихты до южной границы полосы отвода автомобильной дороги Константиново – Вербилки (узловая точка 3064, расположенная на пересечении границ сельского поселения Шеметовское Сергиево-Посадского муниципального района, Дмитровского городского округа, Талдомского городского округа);

19) от узловой точки 3064 граница проходит на северо-восток по середине осушительного канала (4) по северо-западной, западной границам 57 квартала Константиновского участкового лесничества Сергиево-Посадского лесничества (далее – Константиновское участковое лесничество), далее 14815 метров на север по середине русла реки Дубны до точки 3326;»;

в пункте 20 слово «узловой» исключить;

в пунктах 21, 22 слова «сельского поселения Ермолинское Талдомского муниципального района» заменить словами «Талдомского городского округа»;

2) в разделе «Городское поселение Хотьково»:

карту (схему) изложить в следующей редакции:

«



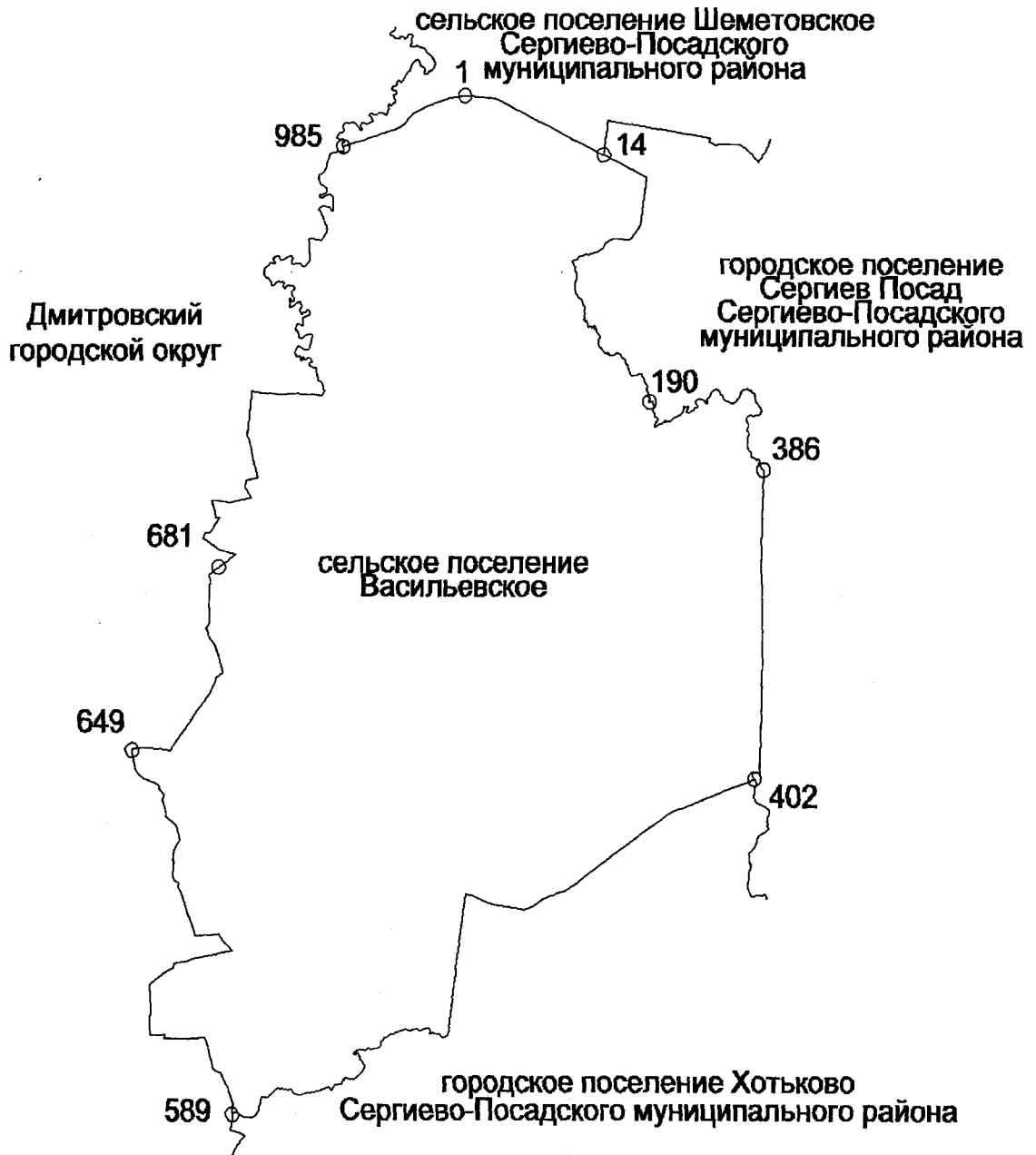
Масштаб 1:150000

»;

в пункте 3 части 3 слова «сельского поселения Костинское Дмитровского муниципального района» заменить словами «Дмитровского городского округа»;

3) в разделе «Сельское поселение Васильевское»: карту (схему) изложить в следующей редакции:

«



Масштаб 1:150000

»;

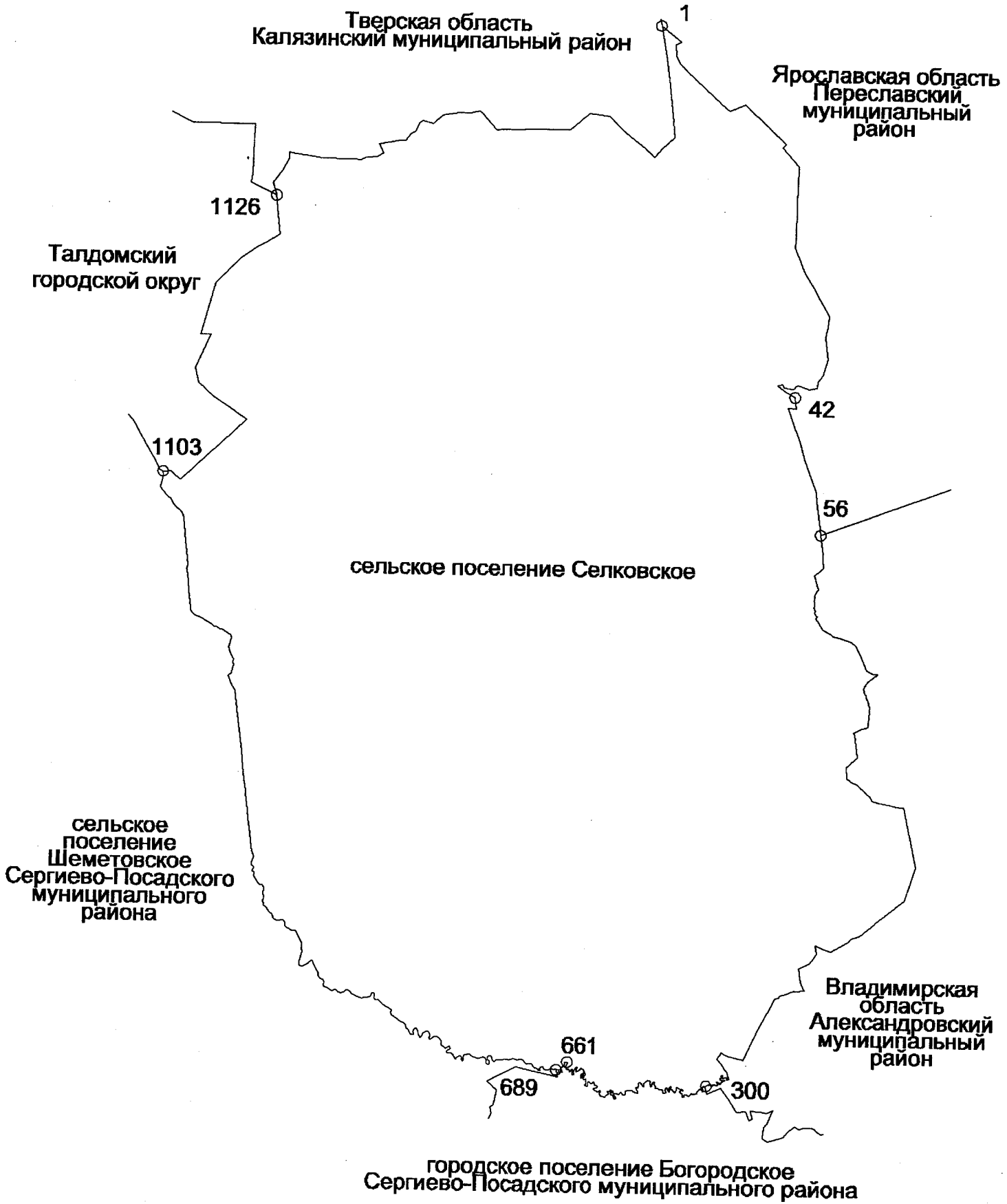
в части 3:

в пункте 5 слова «сельского поселения Костинское Дмитровского муниципального района» заменить словами «Дмитровского городского округа»;

в пункте 6 слова «сельского поселения Якотское Дмитровского муниципального района» заменить словами «Дмитровского городского округа»;

4) в разделе «Сельское поселение Селковское»:
карту (схему) изложить в следующей редакции:

«



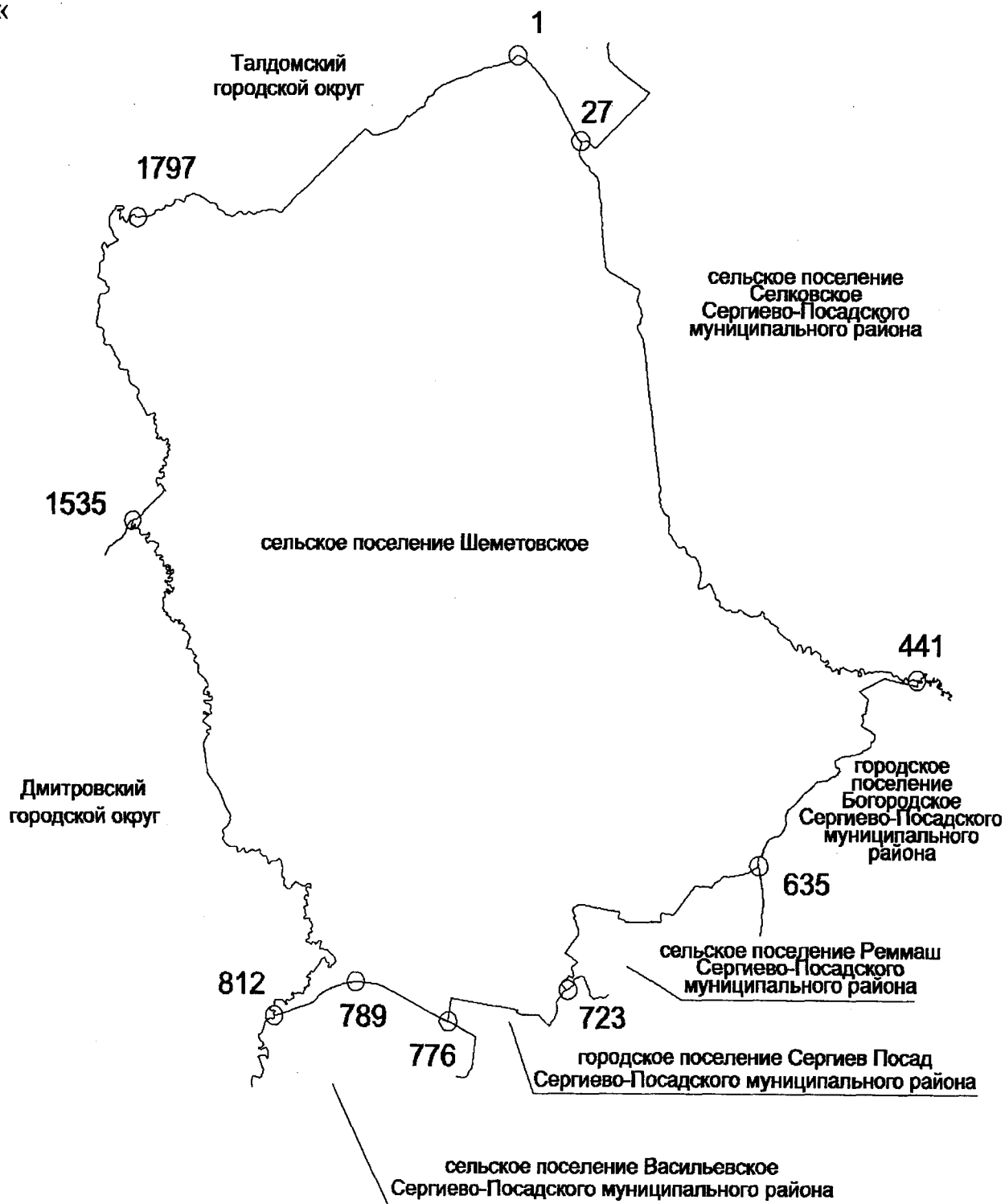
Масштаб 1:150000

»;

в пункте 4 части 3 слова «сельского поселения Ермолинское Талдомского муниципального района» заменить словами «Талдомского городского округа»;

5) в разделе «Сельское поселение Шеметовское»: карту (схему) изложить в следующей редакции:

«



Масштаб 1:200000

»;

в части 3:

в пункте 1 слова «сельского поселения Ермолинское Талдомского муниципального района» заменить словами «Талдомского городского округа»;

в пункте 7 слова «сельского поселения Якотское Дмитровского муниципального района» заменить словами «Талдомского городского округа».

Статья 6

Настоящий Закон вступает в силу через десять дней после его официального опубликования.

Губернатор

Московской области

« 28 » декабря 2018 года

№ 250/2018-03

А.Ю. Воробьев

Принят постановлением
Московской областной Думы
от 13.12.2018 № 34/70-П

