

ГУБЕРНАТОР МАГАДАНСКОЙ ОБЛАСТИ

У К А З

от «2» июля 2026 г. № 77-у

г. Магадан

О создании охранной зоны памятника природы регионального значения Магаданской области «Хасынский»

В соответствии с Федеральным законом от 14 марта 1995 г. № 33-ФЗ «Об особо охраняемых природных территориях», постановлением Правительства Российской Федерации от 19 февраля 2015 г. № 138 «Об утверждении Правил создания охранных зон отдельных категорий особо охраняемых природных территорий, установления их границ, определения режима охраны и использования земельных участков и водных объектов в границах таких зон» **п о с т а н о в л я ю:**

1. Создать охранную зону памятника природы регионального значения Магаданской области «Хасынский».
2. Утвердить Положение об охранной зоне памятника природы регионального значения Магаданской области «Хасынский».
3. Настоящей указ подлежит официальному опубликованию.

Губернатор
Магаданской области

С.К. Носов

ПРИЛОЖЕНИЕ
УТВЕРЖДЕНО
указом Губернатора
Магаданской области
от «2» июля 2026 г. № 77-у

П О Л О Ж Е Н И Е

об охранной зоне памятника природы регионального значения
Магаданской области «Хасынский»

I. Общие положения

1.1. Положение об охранной зоне памятника природы регионального значения «Хасынский» (далее – Положение) разработано в соответствии с требованиями статьи 56, пункта 4 статьи 95 Земельного кодекса Российской Федерации, Лесного кодекса Российской Федерации, главы 6 Водного кодекса Российской Федерации, пункта 1 статьи 52 Федерального закона от 10 января 2002 г. № 7-ФЗ «Об охране окружающей среды», пунктами 10, 11 статьи 2, пунктом 1 статьи 27 Федерального закона от 14 марта 1995 г. № 33-ФЗ «Об особо охраняемых природных территориях», Правил создания охранных зон отдельных категорий особо охраняемых природных территорий, установления их границ, определения режима охраны и использования земельных участков и водных объектов в границах таких зон, утвержденных постановлением Правительства Российской Федерации от 19 февраля 2015 г. № 138.

1.2. Охранная зона памятника природы регионального значения «Хасынский» (далее – Охранная зона, Памятник природы) создана на прилегающих к нему земельных (лесных) участках и водных объектах, в целях обеспечения устойчивого функционирования естественных экологических систем, защиты природных комплексов, ландшафтного и биологического разнообразия особо охраняемой природной территории от неблагоприятного антропогенного воздействия.

1.3. Земельные (лесные) участки и водные объекты, которые включены в границы охранной зоны, не изымаются у собственников, землепользователей, землевладельцев и арендаторов и используются ими с соблюдением особого правового режима, установленного настоящим Положением.

1.4. Границы и особенности режима Охранной зоны учитываются при разработке планов и перспектив экономического и социального развития, лесохозяйственных регламентов и проектов освоения лесов, подготовке документов территориального планирования, проведении лесоустройства и инвентаризации земель.

1.5. Государственный контроль (надзор) в границах охранной зоны осуществляется в соответствии с действующим законодательством Российской Федерации, включая федеральные законы, законы субъектов Российской Федерации и иные нормативно правовые акты.

1.6. К мероприятиям по обеспечению режима Охранной зоны в установленном действующим законодательством порядке могут привлекаться собственники, владельцы и пользователи земельных (лесных) участков, на которых находится Памятник природы, принявшие на себя обязательство по обеспечению режима особой охраны Памятника природы, а также граждане, общественные объединения и некоммерческие организации, осуществляющие деятельность в области охраны окружающей среды, в целях реализации права на благоприятную окружающую среду и предотвращения нарушения законодательства в области охраны окружающей среды.

1.7. Юридические лица, индивидуальные предприниматели, являющиеся собственниками, владельцами и пользователями земельных (лесных) участков в границах Охранной зоны, а также граждане осуществляют использование земельных (лесных) участков и лесов, расположенных на них, в соответствии с режимом Охранной зоны, установленным настоящим Положением.

1.8. Собственники водных объектов в границах Охранной зоны, осуществляют мероприятия по охране водных объектов, предотвращению их загрязнения, засорения и истощения вод, а также меры по ликвидации последствий указанных явлений.

1.9. При использовании водных объектов физические лица, юридические лица обязаны осуществлять водохозяйственные мероприятия в соответствии с главой 6 Водного Кодекса Российской Федерации и другими федеральными законами, а также правилами охраны поверхностных водных объектов и правилами охраны подземных водных объектов, утвержденными Правительством Российской Федерации от 10 сентября 2020 г. № 1391.

II. Местоположение охранной зоны и ее площадь

2.1. Охранная зона Памятника природы расположена на территории Хасынского муниципального округа Магаданской области, в пойме р. Хасын по левому ее берегу между поселками Сплавная и Хасын, в 50 км напрямую к северу от города Магадана, на землях лесного фонда, на расстоянии 500 м от границ памятника природы.

2.2. Площадь охранной зоны составляет 209,0025 га.

2.3. Границы охранной зоны обозначаются на местности специальными предупредительными аншлагами и информационными знаками. Организация и выполнение работ по выделению в натуре границ охранной зоны, ее оснащению предупредительными аншлагами и информационными знаками осуществляется Дирекцией.

III. Режим охраны и использования природных ресурсов и территории в границах охранной зоны

3.1. В границах Охранной зоны запрещается всякая, влекущая за собой нарушение сохранности памятника природы «Хасынский», в том числе:

размещение объектов капитального строительства;

изменение исторически сложившегося охраняемого ландшафта;

проведение работ, которые могут привести к нарушению гидрологического режима местности, почвенного покрова, возникновению и развитию эрозионных процессов;

проведение работ по геологической разведке недр, разработке полезных ископаемых;

все формы и виды рубок лесных насаждений, за исключением проведения санитарно-оздоровительных мероприятий в виде уборки неликвидной древесины в лесных насаждениях, заготовки и сбора валежника;

распашка земель;

загрязнение почв, замусоривание территории, захоронение отходов, устройство свалок и скотомогильников;

использование токсичных химических препаратов для охраны и защиты лесов, в том числе в научных целях;

разведение костров, организация туристических стоянок, обустройство мест для пикников, вне мест, специально установленных для этих целей.

3.2. В границах охранной зоны разрешаются следующие виды деятельности:

свободное пребывание граждан с обязательным соблюдением установленного режима особой охраны;

заготовка и сбор для собственных нужд дикорастущих плодов, ягод, орехов, грибов, других пригодных для употребления в пищу лесных ресурсов, а также не древесных лесных ресурсов, кроме дикорастущих растений, их плодов и семян, виды которых, занесены в Красную книгу Российской Федерации и Красную книгу Магаданской области;

фенологические и зоологические наблюдения;

проведение санитарно-оздоровительных мероприятий в виде уборки неликвидной древесины в лесных насаждениях, заготовка и сбор валежника;

осуществление мер пожарной безопасности в лесах;

сбор ботанических, зоологических, геологических коллекций;

проведение научных исследований, мероприятий по экологическому просвещению и природоохранной пропаганде.

_____».

ПРИЛОЖЕНИЕ № 1
К Положению об охранной
зоне памятника природы
регионального значения
Магаданской области
«Хасынский»

ГРАФИЧЕСКОЕ ОПИСАНИЕ МЕСТОПОЛОЖЕНИЯ ГРАНИЦ
охранной зоны памятника природы регионального значения
Магаданской области «Хасынский»

(наименование объекта, местоположение границ которого описано (далее - объект))

Раздел 1

Сведения об объекте		
№ п/п	Характеристики объекта	Описание характеристик
1	2	3
1	Местоположение объекта	Магаданская область, Хасынский муниципальный округ.
2	Площадь объекта ± величина погрешности определения площади ($P \pm \Delta P$)	2 090 025 м ²
3	Иные характеристики объекта	-

Раздел 2

Сведения о местоположении границ объекта					
1. Система координат МСК-49, зона 2					
2. Сведения о характерных точках границ объекта					
Обозначение характерных точек границ	Координаты, м		Метод определения координат характерной точки	Средняя квадратическая погрешность положения характерной точки (Mt), м	Описание обозначения точки на местности (при наличии)
	X	Y			
1	2	3	4	5	6
1	432 046,51	2 406 454,01	Картометрический метод	12,50	---
2	432 005,61	2 406 452,33	Картометрический метод	12,50	---
3	431 919,71	2 406 445,28	Картометрический метод	12,50	---
4	431 887,29	2 406 441,56	Картометрический метод	12,50	---
5	431 567,83	2 406 394,20	Картометрический метод	12,50	---
6	431 232,10	2 406 359,09	Картометрический метод	12,50	---
7	431 129,60	2 406 337,33	Картометрический метод	12,50	---
8	431 004,58	2 406 276,37	Картометрический метод	12,50	---
9	430 848,29	2 406 170,99	Картометрический метод	12,50	---
10	430 833,93	2 406 160,93	Картометрический метод	12,50	---
11	430 779,66	2 406 052,84	Картометрический метод	12,50	---
12	430 779,66	2 405 756,98	Картометрический метод	12,50	---
13	430 692,45	2 405 712,96	Картометрический метод	12,50	---
14	430 566,11	2 405 673,84	Картометрический метод	12,50	---
15	430 486,60	2 405 538,77	Картометрический метод	12,50	---
16	430 511,07	2 405 384,26	Картометрический метод	12,50	---
17	430 582,09	2 405 244,88	Картометрический метод	12,50	---

18	430 631,73	2 405 186,54	Картометрический метод	12,50	—
19	430 731,78	2 405 085,74	Картометрический метод	12,50	—
20	430 792,76	2 405 033,46	Картометрический метод	12,50	—
21	430 932,14	2 404 962,44	Картометрический метод	12,50	—
22	431 086,65	2 404 937,97	Картометрический метод	12,50	—
23	431 241,16	2 404 962,44	Картометрический метод	12,50	—
24	431 380,54	2 405 033,46	Картометрический метод	12,50	—
25	431 403,02	2 405 055,94	Картометрический метод	12,50	—
26	431 638,78	2 405 140,10	Картометрический метод	12,50	—
27	431 671,03	2 405 149,05	Картометрический метод	12,50	—
28	431 694,37	2 405 148,38	Картометрический метод	12,50	—
29	431 780,23	2 405 155,81	Картометрический метод	12,50	—
30	432 036,85	2 405 200,54	Картометрический метод	12,50	—
31	432 080,33	2 405 210,13	Картометрический метод	12,50	—
32	432 275,71	2 405 262,45	Картометрический метод	12,50	—
33	432 300,88	2 405 269,90	Картометрический метод	12,50	—
34	432 440,26	2 405 340,92	Картометрический метод	12,50	—
35	432 526,12	2 405 420,18	Картометрический метод	12,50	—
36	432 569,15	2 405 470,42	Картометрический метод	12,50	—
37	432 593,91	2 405 501,78	Картометрический метод	12,50	—
38	432 664,93	2 405 641,16	Картометрический метод	12,50	—
39	432 689,40	2 405 795,67	Картометрический метод	12,50	—
40	432 664,93	2 405 950,18	Картометрический метод	12,50	—
41	432 629,13	2 406 033,65	Картометрический метод	12,50	—
42	432 586,31	2 406 112,77	Картометрический метод	12,50	—
43	432 551,09	2 406 168,68	Картометрический метод	12,50	—
44	432 456,93	2 406 266,82	Картометрический метод	12,50	—
45	432 356,86	2 406 346,04	Картометрический метод	12,50	—
46	432 340,40	2 406 358,52	Картометрический метод	12,50	—
47	432 201,02	2 406 429,54	Картометрический метод	12,50	—

Внутренний контур 1 из 1

1	2	3	4	5	6
48	431 086,65	2 405 437,97	Картометрический метод	17,50	—
49	430 986,60	2 405 538,77	Картометрический метод	17,50	—
50	431 127,82	2 405 756,42	Картометрический метод	17,50	—
51	431 284,11	2 405 861,80	Картометрический метод	17,50	—
52	431 630,52	2 405 898,03	Картометрический метод	17,50	—
53	431 960,61	2 405 946,96	Картометрический метод	17,50	—
54	432 046,51	2 405 954,01	Картометрический метод	17,50	—
55	432 146,58	2 405 874,79	Картометрический метод	17,50	—
56	432 189,40	2 405 795,67	Картометрический метод	17,50	—
57	432 146,37	2 405 745,43	Картометрический метод	17,50	—
58	431 950,99	2 405 693,11	Картометрический метод	17,50	—
59	431 694,37	2 405 648,38	Картометрический метод	17,50	—
60	431 616,60	2 405 652,82	Картометрический метод	17,50	—
61	431 487,72	2 405 617,08	Картометрический метод	17,50	—
62	431 086,70	2 405 473,92	Картометрический метод	17,50	—
63	431 072,38	2 405 466,75	Картометрический метод	17,50	—
48	431 086,65	2 405 437,97	Картометрический метод	17,50	—

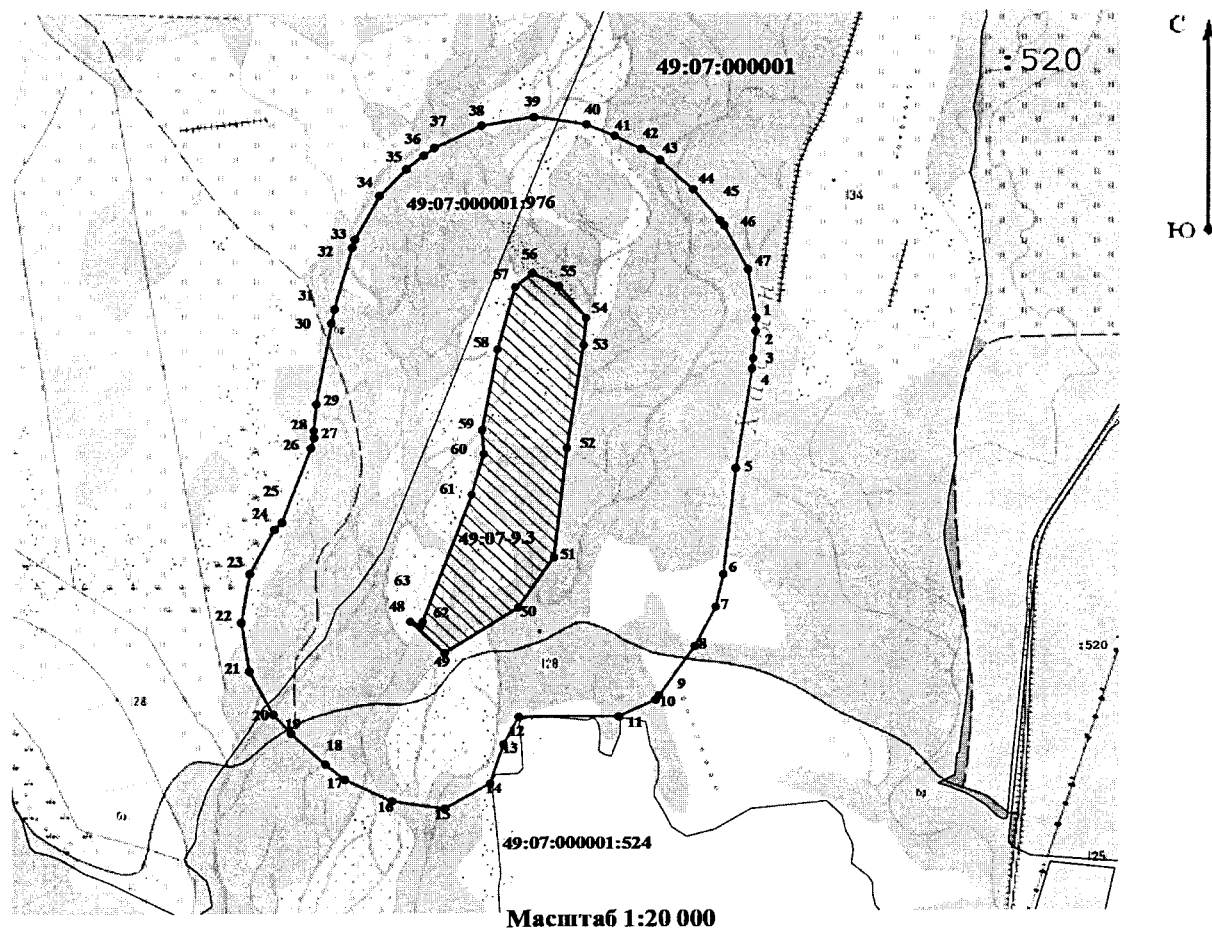
3. Сведения о характерных точках части (частей) границы объекта

1	2	3	4	5	6
—	—	—	—	—	—









ПРИЛОЖЕНИЕ № 2
к Положению об охранной
зоне памятника природы
регионального значения
Магаданской области
«Хасынский»

КАРТА-СХЕМА

охранной зоны памятника природы регионального значения
Магаданской области «Хасынский»



Используемые условные знаки и обозначения:

-  - Граница охранной зоны памятника природы
-  - Обозначение характерной точки границы охранной зоны памятника природы
-  - Территория памятника природы
-  - Граница административно-территориального деления
-  - Граница кадастрового квартала
-  49:07:000001 - Обозначение номера кадастрового квартала
-  - Граница земельного участка, сведения о котором имеются в ЕГРН
-  49:07:000001:524 - Кадастровый номер земельного участка