



**УПРАВЛЕНИЕ  
ПО ОХРАНЕ ОБЪЕКТОВ КУЛЬТУРНОГО  
НАСЛЕДИЯ ЛИПЕЦКОЙ ОБЛАСТИ**

**П Р И К А З**

«23» сентября 2025 года

№ 352

г. Липецк

Об утверждении границ и режима использования территории объекта культурного наследия регионального значения «Церковь Владимирская (Черная слобода)», 1780-1809 гг., расположенного по адресу: Липецкая область, город Елец, ул. Маяковского в Черной слободе

В соответствии с Федеральным законом от 25 июня 2002 года № 73-ФЗ «Об объектах культурного наследия (памятниках истории и культуры) народов Российской Федерации», приказом Министерства культуры Российской Федерации от 4 июня 2015 года № 1745 «Об утверждении требований к составлению проектов границ территорий объектов культурного наследия», на основании проекта границ территории объекта культурного наследия «Владимирская церковь (Черная слобода)», Липецкая область, г. Елец, ул. Маяковского в Черной слободе, разработанного ООО «Агентство недвижимости «Чистый дом» (г. Мценск), ПРИКАЗЫВАЮ:

Утвердить границы и режим использования территории объекта культурного наследия регионального значения «Церковь Владимирская (Черная слобода)», 1780-1809 гг., расположенного по адресу: Липецкая область, город Елец, ул. Маяковского в Черной слободе, согласно приложению.

Начальник управления

А.М. Грушихин

Приложение  
к приказу управления по охране  
объектов культурного наследия Липецкой области  
«Об утверждении границ и режима использования территории  
объекта культурного наследия регионального значения  
«Церковь Владимирская (Черная слобода)», 1780-1809 гг.,  
расположенного по адресу: Липецкая область, город Елец,  
ул. Маяковского в Черной слободе»

**Границы территории объекта культурного наследия регионального значения  
«Церковь Владимирская (Черная слобода)», 1780-1809 гг.,  
Липецкая область, город Елец, ул. Маяковского в Черной слободе**

Описание границ объекта культурного наследия

Западная граница	Проходит от 10 поворотной точки до 3. Протяжённость границы 36 метров.
Северная граница	Проходит от 3 поворотной точки до 5. Протяжённость границы 49 метров.
Восточная граница	Проходит от 5 поворотной точки до 8. Протяжённость границы 35 метров.
Южная граница	Проходит от 8 поворотной точки до 10. Протяжённость границы 40 метров.






Площадь территории – 1764,36 м<sup>2</sup>.

Протяжённость границы (периметр) – 160 м.

## Карта (схема) границ территории объекта культурного наследия



Условные обозначения:

-  - Кадастровые границы ЗУ
-  - номер кадастрового участка
-  - Объект культурного наследия
-  - Границы территории ОКН
-  - Поворотные точки

Координаты характерных точек границ территории  
объекта культурного наследия

Номера характерных точек	Координаты характерных точек	
	X	Y
1	420996.19	1251568.81
2	421006.81	1251567.41
3	421020.18	1251576.33
4	421025.05	1251609.23
5	421019.72	1251624.23
6	421010.39	1251629.44
7	421009.94	1251627.08
8	420990.66	1251615.40
9	420987.24	1251592.36
10	420988.31	1251574.88
1	420996.19	1251568.81

Режим использования земельных участков в границах территории  
объекта культурного наследия

1. В границах территории объекта культурного наследия «Церковь Владимирская (Черная слобода)» **запрещается:**

- строительство объектов капитального строительства;
- увеличение объемно-пространственных характеристик объектов капитального строительства, существующих в границах территории объекта культурного наследия;
- проведение земляных, строительных, мелиоративных, хозяйственных и иных работ, ведущих к разрушению объекта культурного наследия, искажению его внешнего облика, нарушающих целостность объекта культурного наследия и создающих угрозу его повреждения, разрушения или уничтожения;
- прокладка наземных и воздушных инженерных коммуникаций, за исключением инженерных коммуникаций, необходимых для проведения работ по сохранению объекта культурного наследия;

- устройство автостоянок;
- размещение рекламных конструкций;
- размещение на фасадах, крыше объекта культурного наследия кондиционеров, телевизионных антенн, тарелок спутниковой связи, а также других средств технического обеспечения;
- создание разрушающих вибрационных нагрузок динамическим воздействием на грунты в зоне их взаимодействия с объектом культурного наследия.

2. В границах территории объекта культурного наследия «Церковь Владимирская (Черная слобода)» **разрешается:**

- проведение работ по сохранению объекта культурного наследия;
- воссоздание утраченных элементов историко-культурной среды объекта культурного наследия;
- проведение работ по озеленению и благоустройству территории объекта культурного наследия;
- проведение работ по обеспечению доступа к объекту культурного наследия;
- обеспечение мер пожарной безопасности;
- обеспечение мер экологической безопасности;
- прокладка, ремонт и реконструкция подземных инженерных коммуникаций;
- ведение иной хозяйственной деятельности, не противоречащей требованиям законодательства.