



**УПРАВЛЕНИЕ
ПО ОХРАНЕ ОБЪЕКТОВ КУЛЬТУРНОГО
НАСЛЕДИЯ ЛИПЕЦКОЙ ОБЛАСТИ**

П Р И К А З

«17» декабря 2024 года

№ 403

г. Липецк

Об утверждении границ и режима использования территории объекта культурного наследия регионального значения «Церковь Михаила Архангела», 1892 г., расположенного по адресу: Липецкая область, Добринский район, с. Демшинка, ул. Центральная

В соответствии с Федеральным законом от 25 июня 2002 года № 73-ФЗ «Об объектах культурного наследия (памятниках истории и культуры) народов Российской Федерации», приказом Министерства культуры Российской Федерации от 4 июня 2015 года № 1745 «Об утверждении требований к разработке проектов границ территорий объектов культурного наследия», на основании проекта границ территории объекта культурного наследия регионального значения «Церковь Михаила Архангела», расположенного по адресу: Липецкая область, Добринский район, с. Демшинка, ул. Центральная, разработанного ООО «Земпроект» (г. Тамбов) в 2024 году, ПРИКАЗЫВАЮ:

Утвердить границы и режим использования территории объекта культурного наследия регионального значения «Церковь Михаила Архангела», 1892 г., расположенного по адресу: Липецкая область, Добринский район, с. Демшинка, ул. Центральная, согласно приложению.

Начальник управления

А.М. Грушихин

Приложение
к приказу управления по охране
объектов культурного наследия Липецкой области
«Об утверждении границ и режима использования территории
объекта культурного наследия регионального значения
«Церковь Михаила Архангела», 1892 г.,
расположенного по адресу: Липецкая область,
Добринский район, с. Демшинка, ул. Центральная»

**Границы территории объекта культурного наследия регионального значения
«Церковь Михаила Архангела», 1892 г.,
Липецкая область, Добринский район, с. Демшинка, ул. Центральная**

Текстовое описание границ территории объекта культурного наследия

От точки 1 до точки 2 в восточном направлении 157 м, от точки 2 до точки 3 в южном направлении 97 м, от точки 3 до точки 4 в западном направлении 114 м, от точки 4 до точки 5 в северо-западном направлении 32 м, от точки 5 до точки 1 в северном направлении 83 м.





Площадь территории – 13541 м²,

Протяженность границы (периметр) – 482 м.

Карта (схема) границ территории объекта культурного наследия



Условные обозначения:

-  - объект культурного наследия регионального значения "Церковь Михаила Архангела" (Липецкая область, Добринский район, с. Демшинка, ул. Центральная)
-  - граница территории объекта культурного наследия
-  - объект, не обладающий признаками историко-культурной ценности
-  - кадастровые границы земельных участков
- 48:04:1270107:151 - номер земельного участка
- 1 ● - характерные (поворотные) точки

**Перечень координат характерных (поворотных) точек границ территории
объекта культурного наследия.**

Сведения о местоположении границ объекта					
Система координат: 48.1					
Сведения о характерных точках границ объекта					
Обозначение характерных точек границ	Координаты, м		Метод определения координат характерной точки	Средняя квадратическая погрешность положения характерной точки (Mt), м	Описание обозначени я точки на местности (при наличии)
	X	Y			
1	2	3	4	5	6
1	364398.83	1375939.66	Аналитический метод	0.1	
2	364400.28	1376096.27	Аналитический метод	0.1	
3	364304.55	1376109.02	Аналитический метод	0.1	
4	364298.86	1375994.91	Аналитический метод	0.1	
5	364324.97	1375976.97	Аналитический метод	0.1	
1	364398.83	1375939.66	Аналитический метод	0.1	

Режим использования территории объекта культурного наследия

Разрешается:

- проведение работ по сохранению объекта культурного наследия или его отдельных элементов;
- ведение хозяйственной деятельности, не противоречащей требованиям обеспечения сохранности объекта культурного наследия и позволяющей обеспечить его функционирование в современных условиях;
- проведение работ по благоустройству территории объекта культурного наследия;
- установка элементов освещения, малых архитектурных форм;
- устройство наружного освещения должно быть выполнено с учетом влияния светового потока на восприятие объекта культурного наследия;
- озеленение территории цветниками, низкорослыми кустарниками, без высокорослых деревьев;
- кронирование деревьев и кустарников, препятствующих визуальному восприятию объекта культурного наследия;
- капитальный ремонт и реконструкция объектов капитального строительства, не обладающих признаками историко-культурной ценности без увеличения их объемно-пространственных характеристик с использованием строительных и

отделочных материалов, характерных для времени строительства объекта культурного наследия (натуральных и имитирующих натуральные отделочные материалы (дерево, натуральный кирпич, камень), штукатурка с последующей окраской фасадов в цвета, не являющиеся контрастными по отношению к цветам отделки объекта культурного наследия;

- использование кровельного покрытия нейтральной колористики;
- снос объектов капитального строительства, не обладающих признаками историко-культурной ценности;
- проведение работ по устройству и реконструкции инженерных сетей, обеспечивающих эксплуатацию объекта культурного наследия;
- прокладка инженерных сетей только подземным способом;
- установка информационных надписей и обозначений, содержащих информацию об объекте культурного наследия;
- проведение мероприятий по обеспечению мер пожарной безопасности объекта культурного наследия;
- проведение мероприятий по обеспечению гидрогеологических и экологических мер безопасности объекта культурного наследия.

Запрещается:

- строительство объектов капитального строительства, пристроек к объекту культурного наследия и увеличение объемно-пространственных характеристик существующих объектов капитального строительства, не обладающих признаками историко-культурной ценности;

- снос объекта культурного наследия и изменение его объемно-пространственных характеристик;

- применение сайдинга, вентилируемых фасадов, пластика, и других современных строительных материалов при реконструкции или капитальном ремонте объектов капитального строительства;

- размещение рекламных стендов и других рекламных конструкций на объекте культурного наследия;

- проведение земляных, строительных, мелиоративных и иных работ, за исключением работ по сохранению объекта культурного наследия или его отдельных элементов, сохранению историко-градостроительной или природной среды объекта культурного наследия;

- проведения земляных работ без осуществления предварительных археологических исследований культурного слоя в соответствии с действующим законодательством;

- прокладка инженерных коммуникаций наземным и надземным способами;

- устройство железобетонных ограждений из монолитных или сборных плит и ограждений из металлической сетки и профилированных листов (кроме временных, необходимых для проведения работ по сохранению объекта культурного наследия);
- размещение антенных установок и вышек сотовой связи на территории объекта культурного наследия;
- размещение временных построек и объектов (киосков, павильонов, навесов), за исключением периодов проведения работ по сохранению объектов культурного наследия;
- ухудшения состояния территории объекта культурного наследия (загрязнение территории нечистотами, мусором, бытовыми отходами и др.);
- размещение на территории взрывопожароопасных объектов, объектов с динамическим воздействием;
- организация открытых автопарковок, за исключением временной стоянки автомобилей посетителей объекта культурного наследия.