



**УПРАВЛЕНИЕ
ПО ОХРАНЕ ОБЪЕКТОВ КУЛЬТУРНОГО
НАСЛЕДИЯ ЛИПЕЦКОЙ ОБЛАСТИ**

П Р И К А З

« 04 » декабря 2024 года

№ 381

г. Липецк

Об утверждении границ и режима использования территории объекта культурного наследия регионального значения «Церковь Архангельская», расположенного по адресу: Липецкая область, Данковский район, с. Ярославы, ул. Центральная, 50а

В соответствии с Федеральным законом от 25 июня 2002 года № 73-ФЗ «Об объектах культурного наследия (памятниках истории и культуры) народов Российской Федерации», приказом Министерства культуры Российской Федерации от 4 июня 2015 года № 1745 «Об утверждении требований к составлению проектов границ территорий объектов культурного наследия», на основании Проекта границ территории объекта культурного наследия регионального значения «Церковь Архангельская», расположенного по адресу: Липецкая область, Данковский район, с. Ярославы, ул. Центральная, 50а, разработанного ООО «Земпроект» (г.Тамбов) в 2024 году, ПРИКАЗЫВАЮ:

Утвердить границы и режим использования территории объекта культурного наследия регионального значения «Церковь Архангельская», расположенного по адресу: Липецкая область, Данковский район, с. Ярославы, ул. Центральная, 50а, согласно приложению.

Начальник управления

А.М. Грушихин

Приложение
к приказу управления по охране
объектов культурного наследия
Липецкой области «Об утверждении
границ и режима использования территории
объекта культурного наследия регионального значения
«Церковь Архангельская», расположенного по
адресу: Липецкая область, Данковский район,
с. Ярославы, ул. Центральная, 50а»

**Границы территории объекта культурного наследия регионального значения
«Церковь Архангельская»,
расположенного по адресу: Липецкая область, Данковский район,
с. Ярославы, ул. Центральная, 50а**

1. Описание границ территории объекта культурного наследия

От точки 1 до точки 2 в восточном направлении 25 м., от точки 2 до точки 3 в восточном направлении 27 м., от точки 3 до точки 4 южном направлении 44 м., от точки 4 до точки 5 в южном направлении 21 м., от точки 5 до точки 6 в западном направлении 16 м., от точки 6 до точки 7 в западном направлении 16 м., от точки 7 до точки 1 в северном направлении 51 м.






Площадь территории – 2673 м²

Протяженность границы (периметр) – 200 м

2. Карта (схема) границ территории объекта культурного наследия



Условные обозначения:

-  - объект культурного наследия регионального значения «Церковь Архангельская» (Липецкая область, р-н Данковский, с. Ярославы, ул. Центральная, 50а)
-  - границы территории объекта культурного наследия
-  - кадастровые границы земельных участков
-  - номер смежного земельного участка
-  - характерные (поворотные) точки

3. Перечень координат характерных точек границ территории объекта культурного наследия

Сведения о местоположении границ объекта					
Система координат 48,1					
Сведения о характерных точках границ объекта					
Обозначение характерных точек границ	Координаты, м		Метод определения координат характерной точки	Средняя квадратическая погрешность положения характерной точки (M _t), м	Описание обозначения точки на местности (при наличии)
	X	Y			
1	2	3	4	5	6
1	493015.28	1275943.58	Аналитический метод	0.1	
2	492990.34	1275952.84	Аналитический метод	0.1	
3	492966.32	1275941.51	Аналитический метод	0.1	
4	492971.21	1275897.62	Аналитический метод	0.1	
5	492983.52	1275880.74	Аналитический метод	0.1	
6	492999.04	1275880.57	Аналитический метод	0.1	
7	493008.49	1275893.06	Аналитический метод	0.1	
1	493015.28	1275943.58	Аналитический метод	0.1	

4. Режим использования территории объекта культурного наследия

Разрешается:

- проведение работ по сохранению объекта культурного наследия или его отдельных элементов;
- ведение хозяйственной деятельности, не противоречащей требованиям обеспечения сохранности объекта культурного наследия и позволяющей обеспечить его функционирование в современных условиях;
- проведение работ по благоустройству территории объекта культурного наследия;
- установка элементов освещения, малых архитектурных форм;
- устройство наружного освещения должно быть выполнено с учетом влияния светового потока на восприятие объекта культурного наследия;
- озеленение территории цветниками, низкорослыми кустарниками, без высокорослых деревьев;
- кронирование деревьев и кустарников, препятствующих визуальному восприятию объекта культурного наследия;
- проведение работ по прокладке и реконструкции инженерных сетей, обеспечивающих эксплуатацию объекта культурного наследия;
- прокладка инженерных сетей только подземным способом;
- установка информационных надписей и обозначений, содержащих информацию об объекте культурного наследия;
- проведение мероприятий по обеспечению мер пожарной безопасности объекта культурного наследия;
- проведение мероприятий по обеспечению гидрогеологических и экологических мер безопасности объекта культурного наследия.

Запрещается:

- строительство объектов капитального строительства, пристроек к объекту культурного наследия;
- снос объекта культурного наследия и изменение его объемно-пространственных характеристик;
- размещение рекламных стендов и других рекламных конструкций на объекте культурного наследия;
- проведение земляных, строительных, мелиоративных и иных работ, за исключением работ по сохранению объекта культурного наследия или его отдельных элементов, сохранению природной среды объекта культурного наследия;
- проведения земляных работ без осуществления предварительных археологических исследований культурного слоя в соответствии с действующим законодательством;
- прокладка инженерных коммуникаций наземным и надземным способами;
- устройство железобетонных ограждений в виде плит или сборного железобетона и ограждений из металлической сетки, и профилированных листов (кроме временных, необходимых для проведения работ по сохранению объекта культурного наследия);

- размещение антенных установок и вышек сотовой связи на территории объекта культурного наследия;
- размещение временных построек и объектов (киосков, павильонов, навесов), за исключением периодов проведения работ по сохранению объектов культурного наследия;
- ухудшения состояния территории объекта культурного наследия (загрязнение территории нечистотами, мусором, бытовыми отходами и др.);
- размещение на территории взрывопожарно-опасных объектов, объектов с динамическим воздействием;
- организация открытых автопарковок, за исключением временной стоянки автомобилей посетителей объекта культурного наследия.