

**УПРАВЛЕНИЕ
ПО ОХРАНЕ ОБЪЕКТОВ КУЛЬТУРНОГО
НАСЛЕДИЯ ЛИПЕЦКОЙ ОБЛАСТИ**

ПРИКАЗ

« 31 » октября 2024 года

№ 347

г. Липецк

О включении выявленного объекта культурного наследия в единый государственный реестр объектов культурного наследия (памятников истории и культуры) народов Российской Федерации в качестве объекта культурного наследия регионального значения, об утверждении границ и режима использования его территории

В соответствии с Федеральным законом от 25 июня 2002 года № 73-ФЗ «Об объектах культурного наследия (памятниках истории и культуры) народов Российской Федерации», постановлением Правительства Российской Федерации от 25 апреля 2024 года № 530 «Об утверждении Положения об историко-культурной экспертизе», приказом Министерства культуры Российской Федерации от 4 июня 2015 года № 1745 «Об утверждении требований к составлению проектов границ территорий объектов культурного наследия», на основании заключения (Акта) государственной историко-культурной экспертизы от 18 октября 2024 года, в целях обоснования целесообразности включения данного объекта в единый государственный реестр объектов культурного наследия (памятников истории и культуры) народов Российской Федерации, ПРИКАЗЫВАЮ:

1. Включить выявленный объект культурного наследия «Храм Богоявленский (1801 г.)», расположенный по адресу: Липецкая область, Хлевенский район, с. Фомино-Негачевка, в единый государственный реестр объектов культурного наследия (памятников истории и культуры) народов Российской Федерации в качестве объекта культурного наследия регионального значения с наименованием «Храм Богоявленский»; датировка объекта: 1801 г., 1866 г.; местоположение

объекта: Липецкая область, Хлевенский район, с. Фомино-Негачевка; вид объекта – памятник.

2. Утвердить границы и режим использования территории объекта культурного наследия регионального значения «Храм Богоявленский», 1801 г., 1866 г., расположенного по адресу: Липецкая область, Хлевенский район, с. Фомино-Негачевка, согласно приложению.

Начальник управления

Handwritten signature in cursive script, appearing to read 'Грушихин' with a small '2' below it.

А. М. Грушихин

Приложение
к приказу управления по охране объектов
культурного наследия Липецкой области
«О включении выявленного объекта
культурного наследия в единый государственный
реестр объектов культурного наследия
(памятников истории и культуры) народов
Российской Федерации в качестве объекта
культурного наследия регионального значения,
об утверждении границ и режима
использования его территории»

**Границы территории объекта культурного наследия регионального значения
«Храм Богоявленский», 1801 г., 1866 г.,
расположенного по адресу: Липецкая область, Хлевенский район,
с. Фомино-Негачевка**






1. Описание границ территории объекта культурного наследия

Обозначение части границ	Направление, горизонтальное проложение, м	Описание прохождения части границы объекта культурного наследия
1-2	на восток 18,47 м	по северной границе земельного участка с кадастровым номером 48:17:0650118:161 мимо северного фасада здания
2-3	на север 11,26 м	
3-4	на восток 32,46 м	
4-5	на юг 37,70 м	по восточной границе земельного участка с кадастровым номером 48:17:0650118:161 мимо восточного фасада здания
5-6	на запад 50,40 м	по южной границе земельного участка с кадастровым номером 48:17:0650118:161 сначала вдоль северного фасада одноэтажного каменного хозяйственного строения, затем по задернованной территории (луговине)
6-1	на север 26,00	по западной границе земельного участка с кадастровым номером 48:17:0650118:161, мимо западного фасада здания

2. Карта (схема) границ территории объекта культурного наследия



Условные обозначения;

	- объект культурного наследия регионального значения «Храм Богоявленский», 1801 г., 1866 г.
	- границы территории объекта культурного наследия
	- границы земельного участка, установленные в соответствии с федеральным законодательством, включенные в ЕГРН
	- границы территориальных зон
	- характерная точка границ территории объекта культурного наследия

3. Перечень координат характерных точек границ территории объекта культурного наследия

Обозначение (номер) характерной точки	Координаты характерных точек в местной системе координат (МСК -48.1)	
	X	Y
1	355297,03	1289472,73
2	355296,37	1289491,19
3	355307,63	1289491,38
4	355305,63	1289523,78
5	355267,93	1289523,38
6	355271,03	1289473,08
1	355297,03	1289472,73

4. Режим использования территории объекта культурного наследия

На территории объекта культурного наследия **разрешается:**

- проведение работ по сохранению объекта культурного наследия или его отдельных элементов;
- сохранение историко-градостроительной или природной среды объекта культурного наследия;
- ведение хозяйственной деятельности, не противоречащей требованиям обеспечения сохранности объекта культурного наследия и позволяющей обеспечить функционирование объекта культурного наследия в современных условиях;
- благоустройство территории с использованием в покрытии пешеходных площадок, тротуаров традиционных или имитирующих традиционные материалы, установка элементов освещения, малых архитектурных форм;
- устройство наружного освещения объекта культурного наследия, с учетом влияния светового потока на восприятие объекта культурного наследия;
- проведение работ по прокладке и реконструкции инженерных сетей, обеспечивающих эксплуатацию объекта культурного наследия;

- установка информационных надписей и обозначений, содержащих информацию об объекте культурного наследия.

На территории объекта культурного наследия **запрещается:**

- строительство объектов капитального строительства, пристроек к объекту культурного наследия;

- проведение земляных, строительных, мелиоративных и иных работ, за исключением работ по сохранению объекта культурного наследия или его отдельных элементов, сохранению историко-градостроительной или природной среды объекта культурного наследия;

- проведение земляных работ без предварительного археологического исследования культурного слоя в соответствии с действующим законодательством;

- прокладка инженерных коммуникаций в наземном и надземном исполнении;

- устройство железобетонных ограждений и ограждений из металлической сетки и профилированных листов (кроме временных, необходимых для проведения работ по сохранению объекта культурного наследия);

- размещение рекламных стендов, растяжек и других рекламных конструкций;

- размещение временных построек и объектов (киосков, павильонов, навесов, автостоянок);

- размещение антенных установок на территории объекта культурного наследия;

- движение транспортных средств на территории объекта культурного наследия, в случае если движение транспортных средств создает угрозу нарушения его целостности и сохранности;

- ухудшение состояния территории объекта культурного наследия.