

**УПРАВЛЕНИЕ
ПО ОХРАНЕ ОБЪЕКТОВ КУЛЬТУРНОГО
НАСЛЕДИЯ ЛИПЕЦКОЙ ОБЛАСТИ**

ПРИКАЗ

«31» октября 2024 года

№ 849

г. Липецк

О включении выявленного объекта культурного наследия в единый государственный реестр объектов культурного наследия (памятников истории и культуры) народов Российской Федерации в качестве объекта культурного наследия регионального значения, об утверждении границ и режима использования его территории

В соответствии с Федеральным законом от 25 июня 2002 года № 73-ФЗ «Об объектах культурного наследия (памятниках истории и культуры) народов Российской Федерации», постановлением Правительства Российской Федерации от 25 апреля 2024 года № 530 «Об утверждении Положения о государственной историко-культурной экспертизе», приказом Министерства культуры Российской Федерации от 4 июня 2015 года № 1745 «Об утверждении требований к составлению проектов границ территорий объектов культурного наследия», на основании заключения (Акта) государственной историко-культурной экспертизы от 18 октября 2024 года, в целях обоснования целесообразности включения данного объекта в единый государственный реестр объектов культурного наследия (памятников истории и культуры) народов Российской Федерации, ПРИКАЗЫВАЮ:

1. Включить выявленный объект культурного наследия «Храм Никольский (II пол. XVIII в.)», расположенный по адресу: Липецкая область, Липецкий муниципальный округ, с. Александровка, в единый государственный реестр объектов культурного наследия (памятников истории и культуры) народов Российской Федерации в качестве объекта культурного наследия регионального значения с наименованием «Храм свт. Николая Чудотворца»; датировка объекта: 1787 г.;

местоположение объекта: Липецкая область, Липецкий муниципальный округ, с. Александровка; вид объекта – памятник.

2. Утвердить границы и режим использования территории объекта культурного наследия регионального значения «Храм свт. Николая Чудотворца», 1787 г., расположенного по адресу: Липецкая область, Липецкий муниципальный округ, с. Александровка, согласно приложению.

Начальник управления



А. М. Грушихин

Приложение
к приказу управления по охране объектов
культурного наследия Липецкой области
«О включении выявленного объекта
культурного наследия в единый государственный
реестр объектов культурного наследия
(памятников истории и культуры) народов
Российской Федерации в качестве объекта
культурного наследия регионального значения,
об утверждении границ и режима
использования его территории»







**Границы территории объекта культурного наследия регионального значения
«Храм свт. Николая Чудотворца», 1787 г.,
расположенного по адресу: Липецкая область,
Липецкий муниципальный округ, с. Александровка**

1. Описание границ территории объекта культурного наследия

Обозначение части границ	Направление, горизонтальное проложение, м	Описание прохождения части границы объекта культурного наследия
1-2	на юго-юго-восток 17,61 м	мимо северо-восточного фасада и мимо западной обочины полотна автодороги ул. Широкая
2-3	на юг 42,52 м	направлении мимо западной обочины полотна автодороги ул. Широкая
3-4	на запад 45,79 м	мимо юго-восточного фасада здания мимо обочины грунтовой автодороги, огибающей здание
4-5	на северо-запад 49,62 м	по границе населенного пункта с. Александровка мимо юго-западного фасада здания
5-6	на север 13,29 м	мимо обочины грунтовой автодороги, огибающей здание
6-7	на северо-восток 45,85 м	мимо северо-западного фасада здания мимо обочины грунтовой автодороги, огибающей здание
7-1	на восток 19,46 м	мимо обочины грунтовой автодороги, огибающей здание до исходной точки

2. Карта (схема) границ территории объекта культурного наследия



	- объект культурного наследия регионального значения «Храм свт. Николая Чудотворца», 1787 г.
	- границы территории объекта культурного наследия
	- границы земельного участка, установленные в соответствии с федеральным законодательством, включенные в ЕГРН
	- границы территориальных зон
	- границы населенных пунктов
	- характерная точка границ территории объекта культурного наследия

3. Перечень координат характерных точек границ территории объекта культурного наследия

Обозначение (номер) характерной точки	Координаты характерных точек в местной системе координат (МСК -48.1)	
	X	Y
1	408551,54	1299036,33
2	408534,85	1299041,96
3	408493,49	1299051,83
4	408486,77	1299006,54
5	408523,23	1298972,88
6	408536,52	1298973,14
7	408550,15	1299016,92
1	408551,54	1299036,33

4. Режим использования территории объекта культурного наследия

На территории объекта культурного наследия **разрешается:**

- проведение работ по сохранению объекта культурного наследия или его отдельных элементов;
- сохранение историко-градостроительной или природной среды объекта культурного наследия;
- ведение хозяйственной деятельности, не противоречащей требованиям обеспечения сохранности объекта культурного наследия и позволяющей обеспечить функционирование объекта культурного наследия в современных условиях;
- благоустройство территории с использованием в покрытии пешеходных площадок, тротуаров традиционных или имитирующих традиционные материалы, установка элементов освещения, малых архитектурных форм;
- устройство наружного освещения объекта культурного наследия, с учетом влияния светового потока на восприятие объекта культурного наследия;

- проведение работ по прокладке и реконструкции инженерных сетей, обеспечивающих эксплуатацию объекта культурного наследия;
- установка информационных надписей и обозначений, содержащих информацию об объекте культурного наследия.

На территории объекта культурного наследия **запрещается:**

- строительство объектов капитального строительства, пристроек к объекту культурного наследия;
- проведение земляных, строительных, мелиоративных и иных работ, за исключением работ по сохранению объекта культурного наследия или его отдельных элементов, сохранению историко-градостроительной или природной среды объекта культурного наследия;
- проведение земляных работ без предварительного археологического исследования культурного слоя в соответствии с действующим законодательством;
- прокладка инженерных коммуникаций в наземном и надземном исполнении;
- устройство железобетонных ограждений и ограждений из металлической сетки и профилированных листов (кроме временных, необходимых для проведения работ по сохранению объекта культурного наследия);
- размещение рекламных стендов, растяжек и других рекламных конструкций;
- размещение временных построек и объектов (киосков, павильонов, навесов, автостоянок);
- размещение антенных установок на территории объекта культурного наследия;
- движение транспортных средств на территории объекта культурного наследия, в случае если движение транспортных средств создает угрозу нарушения его целостности и сохранности;
 - ухудшение состояния территории объекта культурного наследия.