

**УПРАВЛЕНИЕ  
ПО ОХРАНЕ ОБЪЕКТОВ КУЛЬТУРНОГО  
НАСЛЕДИЯ ЛИПЕЦКОЙ ОБЛАСТИ**

**П Р И К А З**

« 14 » октября 2024 года

№ 266

г. Липецк

Об утверждении границ и режима  
использования территории объекта  
культурного наследия регионального значения  
«Церковь Дмитриевская», расположенного по адресу:  
Липецкая область, Данковский район,  
с. Избищи, ул. Полевая, 5

В соответствии с Федеральным законом от 25 июня 2002 года № 73-ФЗ «Об объектах культурного наследия (памятниках истории и культуры) народов Российской Федерации», приказом Министерства культуры Российской Федерации от 4 июня 2015 года № 1745 «Об утверждении требований к составлению проектов границ территорий объектов культурного наследия», на основании Проекта границ территории объекта культурного наследия регионального значения «Церковь Дмитриевская», расположенного по адресу: Липецкая область, Данковский район, с. Избищи, ул. Полевая, 5, разработанного ООО «Земпроект» (г.Тамбов) в 2024 году, ПРИКАЗЫВАЮ:

Утвердить границы и режим использования территории объекта культурного наследия регионального значения «Церковь Дмитриевская», расположенного по адресу: Липецкая область, Данковский район, с. Избищи, ул. Полевая, 5, согласно приложению.

Начальник управления

А.М. Грушихин

Приложение  
к приказу управления по охране  
объектов культурного наследия  
Липецкой области «Об утверждении  
границ и режима использования территории  
объекта культурного наследия регионального значения  
«Церковь Дмитриевская», расположенного по адресу:  
Липецкая область, Данковский  
район, с. Избищи, ул. Полевая, 5»

**Границы территории объекта культурного наследия регионального значения  
«Церковь Дмитриевская»,  
расположенного по адресу: Липецкая область, Данковский район,  
с. Избищи, ул. Полевая, 5**

**1. Описание границ территории объекта культурного наследия**

От точки 1 до точки 2 в северном направлении 6 м., от точки 2 до точки 3 в северном направлении 6 м., от точки 3 до точки 4 в северо-восточном направлении 10 м., от точки 4 до точки 5 в юга - восточном направлении 37 м., от точки 5 до точки 6 в южном 54 м., от точки 6 до точки 7 в южном направлении 28 м., от точки 7 до точки 8 в юга -западном направлении 75 м., от точки 8 до точки 9 в западном направлении 54 м., от точки 9 до точки 10 в западном направлении 14 м., от точки 10 до точки 11 в западном направлении 4 м., от точки 11 до точки 1 в западном направлении 34 м.






Площадь территории – 6259,6 м<sup>2</sup>

Протяженность границы (периметр) –322 м

## 2. Карта (схема) границ территории объекта культурного наследия



Условные обозначения:

-  - объект культурного наследия регионального значения «Церковь Дмитриевская»  
(Липецкая область, р-н Данковский, с. Избищи, ул. Полевая, 5)
-  - территория границ культурного наследия
-  - кадастровые границы земельных участков
-  - номер земельного участка
-  - характерные (поворотные) точки



### 3. Перечень координат характерных точек границ территории объекта культурного наследия

Обозначение характерных точек границ	Координаты мск 48		Метод определения координат характерной точки
	Координата X	Координата Y	
1	504871.14	1304692.88	Геодезический метод
2	504869.15	1304699.00	Геодезический метод
3	504866.08	1304704.12	Геодезический метод
4	504859.76	1304712.36	Геодезический метод
5	504825.11	1304699.59	Геодезический метод
6	504776.26	1304677.32	Геодезический метод
7	504755.79	1304657.93	Геодезический метод
8	504812.04	1304609.05	Геодезический метод
9	504849.76	1304647.33	Геодезический метод
10	504859.62	1304656.71	Геодезический метод
11	504861.80	1304660.60	Геодезический метод
1	504871.14	1304692.88	Геодезический метод

### 4. Режим использования территории объекта культурного наследия

#### Разрешается:

- проведение работ по сохранению объекта культурного наследия или его отдельных элементов;
- ведение хозяйственной деятельности, не противоречащей требованиям обеспечения сохранности объекта культурного наследия и позволяющей обеспечить его функционирование в современных условиях;
- проведение работ по благоустройству территории объекта культурного наследия;
- установка элементов освещения, малых архитектурных форм;
- устройство наружного освещения должно быть выполнено с учетом влияния светового потока на восприятие объекта культурного наследия;
- озеленение территории цветниками, низкорослыми кустарниками, без высокорослых деревьев;
- кронирование деревьев и кустарников, препятствующих визуальному восприятию объекта культурного наследия;
- проведение работ по прокладке и реконструкции инженерных сетей, обеспечивающих эксплуатацию объекта культурного наследия;
- прокладка инженерных сетей только подземным способом;

- установка информационных надписей и обозначений, содержащих информацию об объекте культурного наследия;
- проведение мероприятий по обеспечению мер пожарной безопасности объекта культурного наследия;
- проведение мероприятий по обеспечению гидрогеологических и экологических мер безопасности объекта культурного наследия.

### **Запрещается:**

- строительство объектов капитального строительства, пристроек к объекту культурного наследия;
- снос объекта культурного наследия и изменение его объемно-пространственных характеристик;
- размещение рекламных стендов и других рекламных конструкций на объекте культурного наследия;
- проведение земляных, строительных, мелиоративных и иных работ, за исключением работ по сохранению объекта культурного наследия или его отдельных элементов, сохранению природной среды объекта культурного наследия;
- проведения земляных работ без осуществления предварительных археологических исследований культурного слоя в соответствии с действующим законодательством;
- прокладка инженерных коммуникаций наземным и надземным способами;
- устройство железобетонных ограждений в виде плит или сборного железобетона и ограждений из металлической сетки, и профилированных листов (кроме временных, необходимых для проведения работ по сохранению объекта культурного наследия);
- размещение антенных установок и вышек сотовой связи на территории объекта культурного наследия;
- размещение временных построек и объектов (киосков, павильонов, навесов), за исключением периодов проведения работ по сохранению объектов культурного наследия;
- ухудшения состояния территории объекта культурного наследия (загрязнение территории нечистотами, мусором, бытовыми отходами и др.);
- размещение на территории взрывопожарно-опасных объектов, объектов с динамическим воздействием;
- организация открытых автопарковок, за исключением временной стоянки автомобилей посетителей объекта культурного наследия.