



УПРАВЛЕНИЕ  
ПО ОХРАНЕ ОБЪЕКТОВ КУЛЬТУРНОГО  
НАСЛЕДИЯ ЛИПЕЦКОЙ ОБЛАСТИ

П Р И К А З

« 24 » сентября 2024 года

№ 215

г. Липецк

Об утверждении границ и режима использования территории  
объекта культурного наследия регионального значения  
«Церковь Богоявления», 1896 г., расположенного по адресу:  
Липецкая область, Грязинский район, село Бутырки, ул. Ленинская, д. 2

В соответствии с Федеральным законом от 25 июня 2002 года № 73-ФЗ «Об объектах культурного наследия (памятниках истории и культуры) народов Российской Федерации», приказом Министерства культуры Российской Федерации от 4 июня 2015 года № 1745 «Об утверждении требований к разработке проектов границ территорий объектов культурного наследия», на основании проекта границ территории объекта культурного наследия регионального значения «Церковь Богоявления», 1896 г., расположенного по адресу: Липецкая область, Грязинский район, село Бутырки, ул. Ленинская, д. 2, разработанного ООО «Земпроект» (г. Тамбов) в 2024 году, ПРИКАЗЫВАЮ:

Утвердить границы и режим использования территории объекта культурного наследия регионального значения «Церковь Богоявления», 1896 г., расположенного по адресу: Липецкая область, Грязинский район, село Бутырки, ул. Ленинская, д. 2, согласно приложению.

Начальник управления

А.М. Грушихин

Приложение  
к приказу управления по охране  
объектов культурного наследия Липецкой области  
«Об утверждении границ и режима использования  
территории объекта культурного наследия  
регионального значения «Церковь Богоявления», 1896 г.,  
расположенного по адресу: Липецкая область,  
Грязинский район, село Бутырки, ул. Ленинская, д. 2»

**Границы территории объекта культурного наследия регионального значения  
«Церковь Богоявления», 1896 г.,  
Липецкая область, Грязинский район, село Бутырки, ул. Ленинская, д. 2**

**Описание границ территории объекта культурного наследия**

Территория объекта культурного наследия регионального наследия «Церковь Богоявления» устанавливается в целях обеспечения физической сохранности объекта культурного наследия, состоит из одного замкнутого контура.

**Текстовое описание границ территории объекта культурного наследия:**

От точки 1-2 в северном направлении 89 м, от точки 2-3 в восточном направлении 10 м, от точки 3-4 в восточном направлении 54 м, от точки 4-5 в восточном направлении 17 м, от точки 5-6 в южном направлении 45 м, от точки 6-7 в юго-западном направлении 32 м, от точки 7-8 в западном направлении 10 м, от точки 8-9 в юго-западном направлении 37 м, от точки 9-1 в западном направлении 16 м.

Площадь территории – 7573,9 м<sup>2</sup>.





Протяженность границы (периметр) – 387 м.



## Карта (схема) границ территории объекта культурного наследия



### Условные обозначения:

-  - объект культурного наследия регионального значения «Церковь Богоявления»  
(Липецкая обл., Грязинский р-н, с.Бутырки, ул Ленинская 2)
-  - территория границ культурного наследия
-  - кадастровые границы земельных участков
- 48:02:0400113:117 - номер земельного участка
-  - характерные (поворотные) точки



## Перечень координат характерных точек границ территории объекта культурного наследия

Сведения о местоположении границ объекта					
Система координат 48.1					
Сведения о характерных точках границ объекта					
Обозначение характерных точек границ	Координаты, м		Метод определения координат характерной точки	Средняя квадратическая погрешность положения характерной точки (Mt), м	Описание обозначения точки на местности (при наличии)
	X	Y			
1	2	3	4	5	6
1	427337.97	1340978.35	Геодезический метод	0.1	
2	427357.95	1341065.39	Геодезический метод	0.1	
3	427348.60	1341068.88	Геодезический метод	0.1	
4	427296.08	1341080.53	Аналитический метод	0.1	
5	427279.36	1341082.10	Аналитический метод	0.1	
6	427280.52	1341037.22	Аналитический метод	0.1	
7	427299.43	1341010.94	Геодезический метод	0.1	
8	427309.51	1341011.83	Геодезический метод	0.1	
9	427322.31	1340976.84	Геодезический метод	0.1	
1	427337.97	1340978.35	Геодезический метод	0.1	

### Режим использования территории объекта культурного наследия

#### Разрешается:

- проведение работ по сохранению объекта культурного наследия или его отдельных элементов;
- ведение хозяйственной деятельности, не противоречащей требованиям обеспечения сохранности объекта культурного наследия и позволяющей обеспечить его функционирование в современных условиях;
- проведение работ по благоустройству территории объекта культурного наследия;
- реконструкция существующего или устройство нового ограждения, с металлическим/деревянным решетчатым заполнением, воротами и калиткой на кирпичных/металлических/деревянных столбах и цоколе;
- сохранение существующего ограждения территории школы из профильного листа, примыкающего к границе территории объекта культурного наследия;
- установка элементов освещения, малых архитектурных форм;
- устройство наружного освещения должно быть выполнено с учетом влияния светового потока на восприятие объекта культурного наследия;
- озеленение территории цветниками, низкорослыми кустарниками, без высокорослых деревьев;
- кронирование деревьев и кустарников, препятствующих визуальному восприятию объекта культурного наследия;

- проведение работ по прокладке и реконструкции инженерных сетей, обеспечивающих эксплуатацию объекта культурного наследия;
- прокладка инженерных сетей только подземным способом;
- установка информационных надписей и обозначений, содержащих информацию об объекте культурного наследия;
- проведение мероприятий по обеспечению мер пожарной безопасности объекта культурного наследия;
- проведение мероприятий по обеспечению гидрогеологических и экологических мер безопасности объекта культурного наследия.

### **Запрещается:**

- строительство объектов капитального строительства, пристроек к объекту культурного наследия;
- снос объекта культурного наследия и изменение его объемно-пространственных характеристик;
- размещение рекламных стендов и других рекламных конструкций на объекте культурного наследия;
- проведение земляных, строительных, мелиоративных и иных работ, за исключением работ по сохранению объекта культурного наследия или его отдельных элементов, сохранению природной среды объекта культурного наследия;
- проведения земляных работ без осуществления предварительных археологических исследований культурного слоя в соответствии с действующим законодательством;
- прокладка инженерных коммуникаций наземным и надземным способами;
- устройство глухих железобетонных ограждений в виде плит или сборного железобетона, использование профильного листа, сайдинга и иных прокатных металлических конструкций промышленного способа (кроме временных, необходимых для проведения работ по сохранению объекта культурного наследия);
- размещение антенных установок и вышек сотовой связи на территории объекта культурного наследия;
- размещение временных построек и объектов (киосков, павильонов, навесов), за исключением периодов проведения работ по сохранению объектов культурного наследия;
- ухудшения состояния территории объекта культурного наследия (загрязнение территории нечистотами, мусором, бытовыми отходами и др.);
- размещение на территории взрывопожароопасных объектов, объектов с динамическим воздействием
- организация открытых автопарковок, за исключением временной стоянки автомобилей посетителей объекта культурного наследия.