

ИСПОЛНИТЕЛЬНЫЙ ОРГАН ГОСУДАРСТВЕННОЙ ВЛАСТИ ЛИПЕЦКОЙ ОБЛАСТИ

**УПРАВЛЕНИЕ ЭНЕРГЕТИКИ И ТАРИФОВ
ЛИПЕЦКОЙ ОБЛАСТИ**

ПОСТАНОВЛЕНИЕ

30 марта 2023 года

г. Липецк

№ 11/2


О внесении изменения в постановление управления энергетики и тарифов Липецкой области от 12 февраля 2021 года № 1/8 «Об утверждении границ охранных зон газораспределительных сетей АО «Газпром газораспределение Липецк»

В соответствии с Земельным кодексом Российской Федерации, постановлением Правительства Российской Федерации от 20 ноября 2000 года № 878 «Об утверждении Правил охраны газораспределительных сетей», распоряжением администрации Липецкой области от 27 июля 2010 года № 280-р «Об утверждении Положения об управлении энергетики и тарифов Липецкой области», приказом управления энергетики и тарифов Липецкой области от 04 октября 2022 года № 01-06/398-2 «Об утверждении административного регламента предоставления государственной услуги по утверждению границ охранных зон газораспределительных сетей», протоколом заседания коллегии управления энергетики и тарифов Липецкой области от 30 марта 2023 года № 11/2, на основании обращения АО «Газпром газораспределение Липецк» от 02 марта 2023 года исх. № 10-678 (от 03 марта 2023 года вх. № 48-714) управление энергетики и тарифов Липецкой области постановляет:

Внести в постановление управления энергетики и тарифов Липецкой области от 12 февраля 2021 года № 1/8 «Об утверждении границ охранных зон газораспределительных сетей» (Липецкая газета, 2021, 19 февраля) следующее изменение:

- пункт 103 постановления изложить в следующей редакции: «103. Газопровод-ввод к зданию магазина. Назначение: сооружения коммунального хозяйства. Протяженность: 5 м. Адрес: Липецкая область, г. Липецк, ул. Доватора, к д. № 57 а».

Начальник управления



М.В. Боев

ОПИСАНИЕ МЕСТОПОЛОЖЕНИЯ ГРАНИЦ

Охранная зона трубопроводов: «Газопровод-ввод к зданию магазина. Назначение: сооружения коммунального хозяйства. Протяженность: 5 м. Адрес: Липецкая область, г Липецк, ул

Доватора, к д.№57а»

(наименование объекта, местоположение границ которого описано (далее - объект)

Раздел 1

Сведения об объекте		
№ п/п	Характеристики объекта	Описание характеристик
1	2	3
1	Местоположение объекта	Липецкая область, г. Липецк
2	Площадь объекта +/- величина погрешности определения площади (P +/- Дельта P)	36 кв.м ± 2кв.м
3	Иные характеристики объекта	Ограничения установлены согласно Правилам охраны газораспределительных сетей, утвержденных Постановлением Правительства РФ № 878 от 20.11.2000г. «Об утверждении Правил охраны газораспределительных сетей»

Раздел 2


Сведения о местоположении границ объекта					
1. Система координат МСК-48 (зона 1)					
2. Сведения о характерных точках границ объекта					
Обозначение характерных точек границ	Координаты. м		Метод определения координат характерной точки	Средняя квадратическая погрешность положения характерной точки (Mt). м	Описание обозначения точки на местности (при наличии)
	X	Y			
1	2	3	4	5	6
1	417747.69	1322584.14	Аналитический метод	0.10	-
2	417754.32	1322590.29		0.10	-
3	417751.60	1322593.23		0.10	-
4	417744.97	1322587.08		0.10	-
5	417747.69	1322584.14		0.10	-
3. Сведения о характерных точках части (частей) границы объекта					
Обозначение характерных точек части границы	Координаты. м		Метод определения координат характерной точки	Средняя квадратическая погрешность положения характерной точки (Mt). м	Описание обозначения точки на местности (при наличии)
	X	X			
1	2	3	4	5	6
1	-	-	-	-	-

Раздел 3

Сведения о местоположении измененных (уточненных) границ объекта	
1. Система координат	
2. Сведения о характерных точках границ объекта	




Раздел 4

План границ объекта



Масштаб 1: 500

Используемые условные знаки и обозначения:

-  - граница охранной зоны
- 48:20:0044903:31 - номер существующего земельного участка
- 48:20:0044903 - номер кадастрового квартала
-  - граница кадастрового квартала
-  - граница существующего земельного участка

Подпись _____ Хурчак Е.В.

Место для оттиска печати лица, составившего описание местоположения границ объекта

Дата 01.03.2023 г.

