



**УПРАВЛЕНИЕ
ПО ОХРАНЕ ОБЪЕКТОВ КУЛЬТУРНОГО
НАСЛЕДИЯ ЛИПЕЦКОЙ ОБЛАСТИ**

П Р И К А З

« 29 » августа 2022 г.

№ 218

Об утверждении границ и режима использования территории объекта культурного наследия регионального значения «Церковь Покровская», 1867 г., расположенного по адресу: Липецкая область, Долгоруковский район, с. Верхний Ломовец, ул. Жданова, 39

В соответствии с Федеральным законом от 25 июня 2002 года № 73-ФЗ «Об объектах культурного наследия (памятниках истории и культуры) народов Российской Федерации», Приказом Министерства культуры Российской Федерации от 4 июня 2015 года № 1745 «Об утверждении требований к разработке проектов границ территорий объектов культурного наследия», на основании Проекта границ территории объекта культурного наследия регионального значения «Церковь Покровская», 1867 г.; местонахождение объекта: Липецкая область, Долгоруковский район, с. Верхний Ломовец, ул. Жданова, 39, разработанного ООО «Земпроект», Липецк, 2022 г., ПРИКАЗЫВАЮ:

1. Утвердить границы и режим использования территории объекта культурного наследия регионального значения «Церковь Покровская», 1867 г., расположенного по адресу: Липецкая область, Долгоруковский район, с. Верхний Ломовец, ул. Жданова, 39, согласно приложению.

2. Разместить настоящий приказ на официальном сайте управления по охране объектов культурного наследия Липецкой области.

3. Направить настоящий приказ для опубликования на Официальном интернет-портале правовой информации: pravo.gov.ru.

4. Направить настоящий приказ в ОБУ «Издательский дом «Липецкая газета» для опубликования.

Начальник управления

А.М. Грушихин

Приложение
к приказу управления по охране
объектов культурного наследия
Липецкой области «Об утверждении
границ и режима использования
территории объекта культурного
наследия регионального значения
«Церковь Покровская», 1867 г.,
расположенного по адресу: Липецкая
область, Долгоруковский район,
с. Верхний Ломовец, ул. Жданова, 39»

Границы территории объекта культурного наследия регионального значения «Церковь Покровская», 1867 г., расположенного по адресу: Липецкая область, Долгоруковский район, с. Верхний Ломовец, ул. Жданова, 39

1. Описание границ территории объекта культурного наследия








Границы территории объекта культурного наследия в графическом приложении обозначены цифрами: 1, 2, 3, 4, 5, 6, 7, 8.

Граница территории объекта культурного наследия проходит от характерной точки 1 до точки 2 в северо-восточном направлении вдоль дорожного полотна ул. Жданова, далее от точки 2 до точки 3 в восточном направлении по задернованной территории (луговине) вдоль секционного бетонного ограждения, поставленного по границе участка, далее от точки 3 до точки 4 в юго-восточном направлении вдоль ограждения по задернованной территории (луговине), далее от точки 4 до точки 5 в южном направлении вдоль ограждения в сторону грунтовой дороги, затем от точки 5 до точки 6 в юго-юго-западном направлении вдоль ограждения, мимо грунтовой дороги, далее от точки 6 до точки 7 в юго-западном направлении вдоль ограждения с въездными воротами, далее от точки 7 до точки 8 в северо-западном направлении вдоль ограждения, мимо юго-западного фасада капитального одноэтажного строения хозяйственного назначения, и далее от точки 8 до исходной точки 1 в северном направлении вдоль ограждения с входными воротами с пилонами.

2. Карта (схема) границ территории объекта культурного наследия



Условные обозначения:

	- объект культурного наследия
	- объект капитального строительства не имеющий историко-культурной ценности
	-obelisk братской могилы
	- границы территории объекта культурного наследия
	- границы кадастрового квартала
	- границы земельного участка, установленные в соответствии с федеральным законодательством, включенные в ЕГРН
	- характерная точка границ территории объекта культурного наследия

3. Перечень координат характерных точек границ территории объекта культурного наследия

Наименование характерных точек	Координаты характерных точек, МСК 48		Мера линии	Дирекционный угол		
	X	Y		градусы	минуты	секунды
1	377289,90	1258852,48	18,28	38	20	12
2	377304,24	1258863,82	38,74	78	0	20
3	377312,29	1258901,71	18,59	125	57	50
4	377301,37	1258916,76	16,60	170	59	29
5	377284,97	1258919,36	24,35	205	6	8
6	377262,92	1258909,03	37,73	252	59	12
7	377251,88	1258872,95	22,63	314	46	2
8	377267,82	1258856,88	22,51	348	43	48

4. Режим использования территории объекта культурного наследия

На территории объекта культурного наследия **разрешается:**

- проведение работ по сохранению объекта культурного наследия или его отдельных элементов;
- сохранение историко-градостроительной или природной среды объекта культурного наследия;
- восстановление утраченных элементов объектов культурного наследия методами реставрации;
- ведение хозяйственной деятельности, не противоречащей требованиям обеспечения сохранности объекта культурного наследия и позволяющей обеспечить функционирование объекта культурного наследия в современных условиях;
- благоустройство территории с использованием в покрытии пешеходных площадок, традиционных или имитирующих традиционные материалы, установка элементов освещения, малых архитектурных форм;
- воссоздание исторических элементов благоустройства и малых архитектурных форм;
- озеленение территории цветниками, низкорослыми кустарниками, без высокорослых растений;
- капитальный ремонт и реконструкция объекта капитального строительства, не имеющего историко-культурной ценности (№2),

обелиска братской могилы (№3) без увеличения их объемно-пространственных характеристик; с использованием строительных и отделочных материалов, характерных для времени строительства объекта культурного наследия (штукатурка, окраска фасадов в неяркие цвета, использование кровельного покрытия из плоского металлического листа нейтральной колористики с соединением фальцами);

- снос объекта капитального строительства, не имеющего историко-культурной ценности (№2);
- устройство наружного освещения объекта культурного наследия, с учетом влияния светового потока на восприятие объекта культурного наследия;
- проведение работ по прокладке и реконструкции инженерных сетей, обеспечивающих эксплуатацию объекта культурного наследия;
- установка информационных надписей и обозначений, содержащих информацию об объекте культурного наследия.

На территории объекта культурного наследия **запрещается:**

- строительство объектов капитального строительства, пристроек к объекту культурного наследия и увеличение объемно-пространственных характеристик объекта капитального строительства, не имеющего историко-культурной ценности (№2) и обелиска братской могилы (№3);
- использование при реконструкции и капитальном ремонте объекта капитального строительства, не имеющего историко-культурной ценности (№2) и обелиска братской могилы (№3) сайдинга, вентилируемых фасадов, покрытия из профилированного листа, ярких колористических решений;
- проведение земляных, строительных, мелиоративных и иных работ, за исключением работ по сохранению объекта культурного наследия или его отдельных элементов, сохранению историко-градостроительной или природной среды объекта культурного наследия;
- проведение земляных работ без предварительного археологического исследования в соответствии с действующим законодательством;
- прокладка инженерных коммуникаций в наземном и надземном исполнении;
- устройство железобетонных ограждений и ограждений из металлической сетки и профилированных листов (кроме временных, необходимых для проведения работ по сохранению объекта культурного наследия);
- размещение рекламных стендов, растяжек и других рекламных конструкций;
- ухудшение состояния территории объекта культурного наследия.