



ИСПОЛНИТЕЛЬНЫЙ ОРГАН ГОСУДАРСТВЕННОЙ ВЛАСТИ ЛИПЕЦКОЙ ОБЛАСТИ

**УПРАВЛЕНИЕ ЭНЕРГЕТИКИ И ТАРИФОВ
ЛИПЕЦКОЙ ОБЛАСТИ**

ПОСТАНОВЛЕНИЕ

18 июня 2021 года

г. Липецк

№ 14/1

О внесении изменения в постановление управления энергетики и тарифов Липецкой области от 12 февраля 2021 года № 1/5 «Об утверждении границ охранной зоны газораспределительной сети»

В соответствии с Земельным кодексом Российской Федерации, постановлением Правительства Российской Федерации от 20 ноября 2000 года № 878 «Об утверждении Правил охраны газораспределительных сетей», распоряжением администрации Липецкой области от 27 июля 2010 года № 280-р «Об утверждении Положения об управлении энергетикой и тарифов Липецкой области», приказом управления энергетики и тарифов Липецкой области от 17 мая 2012 года № 01-03/159 «Об утверждении административного регламента предоставления государственной услуги по утверждению границ охранной зоны газораспределительных сетей», протоколом заседания коллегии управления энергетики и тарифов Липецкой области от 18 июня 2021 года № 14/1, на основании обращения АО «Газпром газораспределение Липецк» исх. № 10-519 от 24 февраля 2021 года (вх. №48-516 от 26 февраля 2021 года) управление энергетики и тарифов Липецкой области постановляет:

Внести в постановление управления энергетики и тарифов Липецкой области от 12 февраля 2021 года № 1/5 «Об утверждении границ охранной зоны газораспределительной сети» следующее изменение:

приложение 63 к постановлению изложить в новой редакции согласно приложению.

Начальник управления

В.В. Беробеня

ОПИСАНИЕ МЕСТОПОЛОЖЕНИЯ ГРАНИЦ

Охранная зона трубопроводов: «Газопровод-ввод»

(наименование объекта, местоположение границ которого описано (далее - объект))

Раздел 1

Сведения об объекте		
№ п/п	Характеристики объекта	Описание характеристик
1	2	3
1	Местоположение объекта	Липецкая область, Чаплыгинский район, Кривополянский с/с, с. Кривополянье
2	Площадь объекта +/- величина погрешности определения площади (Р +/- Дельта Р)	54 кв.м ± 1 кв.м
3	Иные характеристики объекта	Ограничения установлены согласно Правилам охраны газораспределительных сетей, утвержденных постановлением Правительства РФ № 878 от 20.11.2000г. «Об утверждении Правил охраны газораспределительных сетей»

Раздел 2

Сведения о местоположении границ объекта					
1. Система координат МСК-48, зона 1					
2. Сведения о характерных точках границ объекта					
Обозначение характерных точек границ	Координаты, м		Метод определения координат характерной точки	Средняя квадратическая погрешность положения характерной точки (Mt), м	Описание обозначения точки на местности (при наличии)
	X	Y			
1	2	3	4	5	6
1	488297.20	1347099.70	Метод спутниковых геодезических измерений (определений)	0.05	-
2	488304.81	1347110.89		0.05	-
3	488301.51	1347113.13		0.05	-
4	488293.90	1347101.94		0.05	-
1	488297.20	1347099.70		0.05	-
3. Сведения о характерных точках части (частей) границы объекта					
Обозначение характерных точек части границы	Координаты, м		Метод определения координат характерной точки	Средняя квадратическая погрешность положения характерной точки (Mt), м	Описание обозначения точки на местности (при наличии)
	X	X			
1	2	3	4	5	6
1	-	-	-	-	-



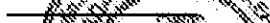
Раздел 4

План границ объекта



Масштаб 1: 1000

Используемые условные знаки и обозначения:

-  - граница охранной зоны
- 48:18:0680121:58 - номер существующего земельного участка
- 48:18:0680121 - номер кадастрового квартала
-  - граница кадастрового квартала
-  - граница существующего земельного участка

Подпись _____ Хурчак Е.В.

Дата 18.08.2020 г.

Место для оттиска печати лица, составившего описание местоположения границ объекта

