



ИСПОЛНИТЕЛЬНЫЙ ОРГАН ГОСУДАРСТВЕННОЙ ВЛАСТИ ЛИПЕЦКОЙ ОБЛАСТИ

**УПРАВЛЕНИЕ ЭНЕРГЕТИКИ И ТАРИФОВ
ЛИПЕЦКОЙ ОБЛАСТИ**

ПОСТАНОВЛЕНИЕ

26 марта 2021 года

г. Липецк

№ 5/2

О внесении изменения в постановление управления энергетики и тарифов Липецкой области от 12 февраля 2021 года № 1/8 «Об утверждении границ охранной зоны газораспределительной сети»

В соответствии с Земельным кодексом Российской Федерации, постановлением Правительства Российской Федерации от 20 ноября 2000 года № 878 «Об утверждении Правил охраны газораспределительных сетей», распоряжением администрации Липецкой области от 27 июля 2010 года № 280-р «Об утверждении Положения об управлении энергетикой и тарифов Липецкой области», приказом управления энергетики и тарифов Липецкой области от 17 мая 2012 года № 01-03/159 «Об утверждении административного регламента предоставления государственной услуги по утверждению границ охранной зоны газораспределительных сетей», протоколом заседания коллегии управления энергетики и тарифов Липецкой области от 26 марта 2021 года № 5/2, на основании обращения АО «Газпром газораспределение Липецк» от 24 февраля 2021 года исх. № 10-519 управление энергетики и тарифов Липецкой области постановляет:

Внести в постановление управления энергетики и тарифов Липецкой области от 12 февраля 2021 года № 1/8 «Об утверждении границ охранной зоны газораспределительной сети» следующее изменение:

приложение 11 к постановлению изложить в новой редакции согласно приложению.

Начальник управления

В.В. Берёбеня

ОПИСАНИЕ МЕСТОПОЛОЖЕНИЯ ГРАНИЦ

Охранная зона трубопроводов: "Газопровод-ввод низкого давления"
(наименование объекта, местоположение границ которого описано (далее - объект))

Раздел 1

Сведения об объекте		
№ п/п	Характеристики объекта	Описание характеристик
1	2	3
1	Местоположение объекта	Липецкая область, Усманский район, г. Усмань
2	Площадь объекта +/- величина погрешности определения площади (P +/- Дельта P)	382 кв.м ± 7 кв.м
3	Иные характеристики объекта	Ограничения установлены согласно Правилам охраны газораспределительных сетей, утвержденных постановлением Правительства РФ № 878 от 20.11.2000г. «Об утверждении Правил охраны газораспределительных сетей»

Раздел 2

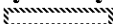


Сведения о местоположении границ объекта					
1. Система координат МСК-48, зона 1					
2. Сведения о характерных точках границ объекта					
Обозначение характерных точек границ	Координаты, м		Метод определения координат характерной точки	Средняя квадратическая погрешность положения характерной точки (Mt), м	Описание обозначения точки на местности (при наличии)
	X	Y			
1	2	3	4	5	6
1	354976.78	1334325.29	Аналитический метод	0.1	-
2	354975.60	1334329.21		0.1	-
3	354979.89	1334330.49		0.1	-
4	354978.75	1334334.33		0.1	-
5	354974.44	1334333.04		0.1	-
6	354951.63	1334408.72		0.1	-
7	354951.14	1334411.87		0.1	-
8	354946.71	1334411.17		0.1	-
9	354971.18	1334329.97		0.1	-
10	354972.94	1334324.13		0.1	-
1	354976.78	1334325.29		0.1	-

Раздел 4
План границ объекта



Масштаб 1: 1000

Используемые условные знаки и обозначения:

-  - граница охранной зоны
- 48:16:0470364:266 - номер существующего земельного участка
- 48:16:0470364:126 - номер кадастрового квартала
-  - граница кадастрового квартала
-  - граница существующего земельного участка

Подпись  Хирчак Е.В.

Дата 05.08.2020 г.

Место для подписи составившего описание местоположения границ объекта