



ИСПОЛНИТЕЛЬНЫЙ ОРГАН ГОСУДАРСТВЕННОЙ ВЛАСТИ ЛИПЕЦКОЙ ОБЛАСТИ

УПРАВЛЕНИЕ ЖИЛИЩНО-КОММУНАЛЬНОГО ХОЗЯЙСТВА
ЛИПЕЦКОЙ ОБЛАСТИ

ПРИКАЗ

27 января 2021 года

г. Липецк

№ 01-03/75

Об утверждении проекта обоснования зоны санитарной охраны поисково-разведочных скважин № 42205271, № 42205272 ООО «ЧЕРКИЗОВО-СВИНОВОДСТВО», входящих в состав водозабора №422590 на участке недр «Чечёрский», площадка «Репродуктор 4», расположенном в Лев-Толстовском районе Липецкой области, и об установлении границ и режима зоны санитарной охраны поисково-разведочных скважин № 42205271, № 42205272 ООО «ЧЕРКИЗОВО-СВИНОВОДСТВО», входящих в состав водозабора №422590 на участке недр «Чечёрский», площадка «Репродуктор 4», расположенном в Лев-Толстовском районе Липецкой области, на период с 2021 года по 2038 год

В соответствии с Федеральным законом Российской Федерации от 30 марта 1999 года № 52-ФЗ «О санитарно-эпидемиологическом благополучии населения», постановлением Главного государственного санитарного врача Российской Федерации от 14 марта 2002 года № 10 «О введении в действие санитарных правил и норм «Зоны санитарной охраны источников водоснабжения и водопроводов питьевого назначения. СанПиН 2.1.4.1110-02», санитарно-эпидемиологическим заключением от 07 декабря 2020 года № 48.20.01.000.Т.000640.12.20 Федеральной службы по надзору в сфере защиты прав потребителей и благополучия человека, распоряжением администрации Липецкой области от 26 июля 2010 года № 272-р «Об утверждении Положения об управлении жилищно-коммунального хозяйства Липецкой области» приказываю:

1. Утвердить проект организации зоны санитарной охраны поисково-разведочных скважин № 42205271, № 42205272 ООО «ЧЕРКИЗОВО-СВИНОВОДСТВО», входящих в состав водозабора №422590 на участке недр «Чечёрский», площадка «Репродуктор 4», расположенном в Лев-Толстовском районе Липецкой области.

2. Установить границы зоны санитарной охраны поисково-разведочных скважин № 42205271, № 42205272 ООО «ЧЕРКИЗОВО-СВИНОВОДСТВО», входящих в состав водозабора №422590 на участке недр «Чечёрский», площадка «Репродуктор 4», расположенном в Лев-Толстовском районе Липецкой области, с 2021 года по 2038 год (приложение 1).

3. Установить режим зоны санитарной охраны поисково-разведочных скважин № 42205271, № 42205272 ООО «ЧЕРКИЗОВО-СВИНОВОДСТВО», входящих в состав водозабора №422590 на участке недр «Чечёрский», площадка «Репродуктор 4», расположенном в Лев-Толстовском районе Липецкой области, с 2021 года по 2038 год (приложение 2).

4. Организационно-финансовому отделу обеспечить официальное опубликование настоящего приказа в «Липецкой газете», на сайте <http://pravo.gov.ru/> и на сайте управления: <http://gkhlipetsk.ru>.

Начальник управления

А.В. Завертяев

к приказу управления жилищно-коммунального хозяйства Липецкой области «Об утверждении проекта обоснования зоны санитарной охраны поисково-разведочных скважин № 42205271, № 42205272 ООО «ЧЕРКИЗОВО-СВИНОВОДСТВО», входящих в состав водозабора №422590 на участке недр «Чечёрский», площадка «Репродуктор 4», расположенном в Лев-Толстовском районе Липецкой области, и об установлении границ и режима зоны санитарной охраны поисково-разведочных скважин № 42205271, № 42205272 ООО «ЧЕРКИЗОВО-СВИНОВОДСТВО», входящих в состав водозабора №422590 на участке недр «Чечёрский», площадка «Репродуктор 4», расположенном в Лев-Толстовском районе Липецкой области, на период с 2021 года по 2038 год»

**Границы зоны санитарной охраны
поисково-разведочных скважин № 42205271, № 42205272 ООО «ЧЕРКИЗОВО-
СВИНОВОДСТВО», входящих в состав водозабора №422590 на участке недр
«Чечёрский», площадка «Репродуктор 4», расположенном
в Лев-Толстовском районе Липецкой области**

Границы первого пояса ЗСО

Таблица 1

№ п/п	№ скважины по ГVK	Наименование водозабора	Размер I пояса ЗСО, м
1	42205271	поисково-разведочные скважины № 42205271, № 42205272 ООО «ЧЕРКИЗОВО-СВИНОВОДСТВО», входящих в состав водозабора №422590 на участке недр «Чечёрский», площадка «Репродуктор 4», расположенном в Лев-Толстовском районе Липецкой области	30
2	42205272		

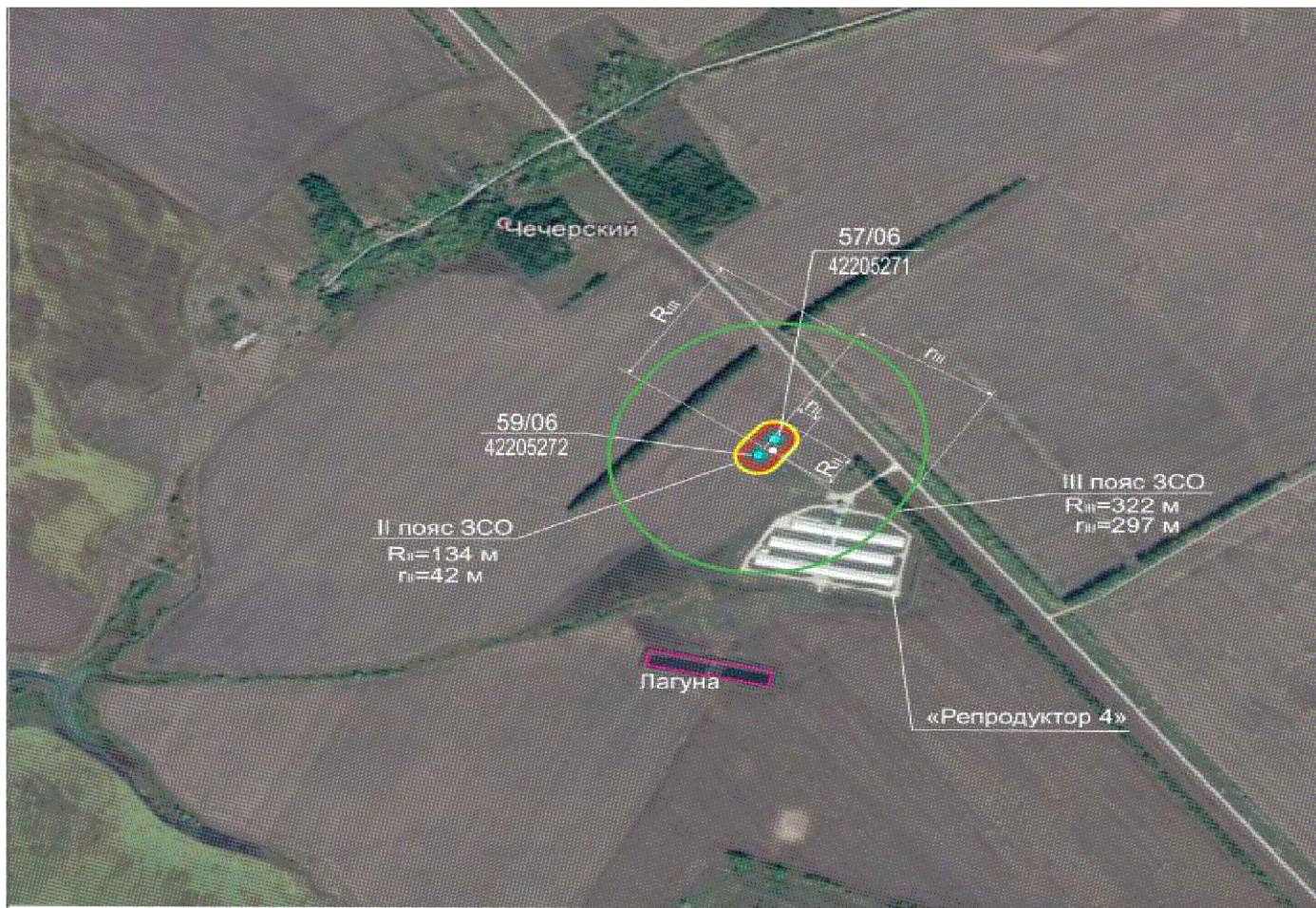
Границы первого пояса ЗСО водонапорной башни установлены на расстоянии 15 м.

Граница второго и третьего пояса ЗСО представлены в следующей таблице в соответствии с прилагаемым «Планом с границами второго и третьего пояса ЗСО водозабора поисково-разведочных скважин № 42205271, № 42205272 ООО «ЧЕРКИЗОВО-СВИНОВОДСТВО», входящих в состав водозабора №422590 на участке недр «Чечёрский», площадка «Репродуктор 4», расположенном в Лев-Толстовском районе, Липецкой области».







Таблица 2

№ п/п	№ скважины по ГVK	Наименование водозабора	Протяженность объединенных границ II пояса ЗСО, м от центра водозабора	Протяженность объединенных границ III пояса ЗСО, м от центра водозабора
1	42205271	поисково-разведочные скважины № 42205271, № 42205272 ООО «ЧЕРКИЗОВО-СВИНОВОДСТВО», входящих в состав водозабора №422590 на участке недр «Чечёрский», площадка «Репродуктор 4», расположенном в Лев-Толстовском районе, Липецкой области	RII-134 rII-42	RIII-322 rIII-297
2	42205272			

План с границами второго и третьего пояса ЗСО водозабора поисково-разведочных скважин № 42205271, № 42205272 ООО «ЧЕРКИЗОВО-СВИНОВОДСТВО», входящих в состав водозабора №422590 на участке недр «Чечёрский», площадка «Репродуктор 4», расположенном в Лев-Толстовском районе Липецкой области



Условные обозначения:

- | | |
|---|---|
|  <p>57/06
42205271</p> <p>Водозаборные скважины.
Сверху – номер по бурению,
снизу – номер по ГВК</p> |  <p>Граница ограждения водозаборных скважин</p> |
|  <p>Граница II пояса ЗСО ($R_{II}=134\text{ м}$, $r_{II}=42\text{ м}$)</p> |  <p>Водонапорная башня</p> |
|  <p>Граница III пояса ЗСО ($R_{III}=322\text{ м}$, $r_{III}=297\text{ м}$)</p> |  <p>Граница лагуны «Репродуктор 4»</p> |

к приказу управления жилищно-коммунального хозяйства Липецкой области «Об утверждении проекта обоснования зоны санитарной охраны поисково-разведочных скважин № 42205271, № 42205272 ООО «ЧЕРКИЗОВО-СВИНОВОДСТВО», входящих в состав водозабора №422590 на участке недр «Чечёрский», площадка «Репродуктор 4», расположенном в Лев-Толстовском районе Липецкой области, и об установлении границ и режима зоны санитарной охраны поисково-разведочных скважин № 42205271, № 42205272 ООО «ЧЕРКИЗОВО-СВИНОВОДСТВО», входящих в состав водозабора №422590 на участке недр «Чечёрский», площадка «Репродуктор 4», расположенном в Лев-Толстовском районе Липецкой области, на период с 2021 года по 2038 год»

**Режим зоны санитарной охраны
поисково-разведочных скважин № 42205271, № 42205272 ООО «ЧЕРКИЗОВО-
СВИНОВОДСТВО», входящих в состав водозабора №422590 на участке недр
«Чечёрский», площадка «Репродуктор 4», расположенном
в Лев-Толстовском районе Липецкой области**

Режим использования территорий ЗСО должен выполняться:

- в пределах первого пояса ЗСО – собственником водозабора;
- в пределах второго и третьего поясов ЗСО – юридическими и физическими лицами, чьи земли и объекты недвижимости расположены на данных территориях, обязаны выполнять требования нормативных документов по ведению хозяйственной деятельности на территории указанных поясов.

По первому поясу ЗСО запрещается:

- 1) посадка высокоствольных деревьев, все виды строительства, не имеющие непосредственного отношения к эксплуатации, реконструкции и расширению водопроводных сооружений, прокладка трубопроводов различного назначения, размещение жилых и хозяйственно бытовых зданий, проживание людей, применение ядохимикатов и удобрений и иные действия, влекущие загрязнение земли.

По второму и третьему поясу ЗСО запрещается:

- 1) размещение, подземное складирование различных видов отходов производства и потребления, сброс сточных вод, применение ядохимикатов и удобрений, размещение объектов и сооружений, обуславливающих опасность химического и микробного загрязнения подземных вод, в том числе размещение кладбищ, скотомогильников, полей ассенизации, полей фильтрации, навозохранилищ, силосных траншей, животноводческих и птицеводческих предприятий и площадок буртования, складов ГСМ, складов хранения удобрений и агрохимикатов, пунктов протравливания, шламоохранилищ.

По третьему поясу ЗСО запрещается:

- 1) размещение, временное хранение, захоронение отходов производства и потребления;
- 2) сброс хозяйственно-бытовых и производственных сточных вод.