



**УПРАВЛЕНИЕ
ПО ОХРАНЕ ОБЪЕКТОВ КУЛЬТУРНОГО
НАСЛЕДИЯ ЛИПЕЦКОЙ ОБЛАСТИ**

П Р И К А З

« 17 » октября 2019 г.

№ 121

Об утверждении границ и режима использования территории объекта культурного наследия федерального значения «Успенская церковь», 1815-1829 гг., расположенного по адресу: Липецкая область, г. Елец, ул. Советская, д. 65а

В соответствии со статьями 3.1, 9.1, 33 Федерального закона от 25 июня 2002 года № 73-ФЗ «Об объектах культурного наследия (памятниках истории и культуры) народов Российской Федерации», статьей 17 Федерального закона от 22 октября 2014 года № 315-ФЗ «О внесении изменений в Федеральный закон «Об объектах культурного наследия (памятниках истории и культуры) народов Российской Федерации» и отдельные законодательные акты Российской Федерации» и приказом Министерства культуры Российской Федерации от 4 июня 2015 года № 1745 «Об утверждении требований к составлению проектов границ территорий объектов культурного наследия», на основании Проекта границ территории объекта культурного наследия федерального значения «Успенская церковь» 1815-1829 гг., расположенного по адресу: Липецкая область, г. Елец, ул. Советская, д.65а, представленного ООО «Нивелир», разработанного ОГУП «Липецкоблтехинвентаризация», 2019 г., ПРИКАЗЫВАЮ:

1. Утвердить границы и режим использования территории объекта культурного наследия федерального значения «Успенская церковь» 1815-1829 гг., расположенного по адресу: Липецкая область, г. Елец, ул. Советская, д.65а, согласно приложению.

2. Разместить настоящий приказ на официальном сайте управления по охране объектов культурного наследия Липецкой области.

3. Направить настоящий приказ для опубликования на Официальном интернет-портале правовой информации: pravo.gov.ru.

4. Направить настоящий приказ для опубликования в ОБУ «Издательский дом «Липецкая газета».

Начальник управления

И.Г. Маленко

Букреева О.Н.

Костина О.Н.

Приложение
к приказу управления по охране
объектов культурного наследия
Липецкой области «Об утверждении
границ и режима использования
территории объекта культурного
наследия федерального значения
«Успенская церковь», 1815-1829 гг.,
расположенного по адресу: Липецкая
область, г. Елец, ул. Советская, д.65а»

Границы территории объекта культурного наследия федерального значения «Успенская церковь», 1815-1829 гг., расположенного по адресу: Липецкая область, г. Елец, ул. Советская, д.65а.

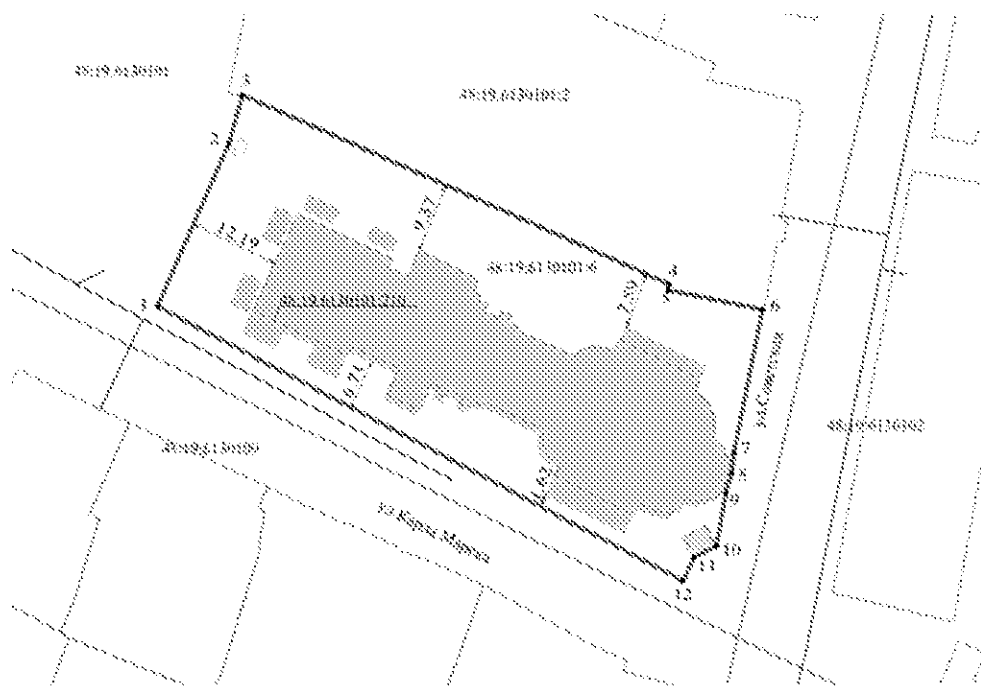
1. Описание границ территории объекта культурного наследия

Граница территории объекта культурного наследия проходит от характерной точки 1 до характерной точки 3 (через характерную точку 2) по линии ограждения вдоль дворовой территории дома № 24 по ул. Карла Маркса, протяженность границы – 30,53 м; от характерной точки 3 до характерной точки 6 (через характерные точки 4, 5) по границе территории объекта по ул. Советская, 65, протяженность границы – 77,38 м; от характерной точки 6 до характерной точки 12 (через характерные точки 7, 8, 9, 10, 11) вдоль проезжей части по ул. Советская, протяженность границы – 38,96 м; от характерной точки 12 до характерной точки 1 вдоль проезжей части по ул. Карла Маркса, протяженность границы – 80,47 м.

Площадь территории – 2 634.49м²


Протяженность границы – 227.34м


1. Карта (схема) границ территории объекта культурного наследия



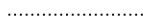
Условные обозначения:

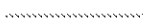
48:19:0130101 номер кадастрового квартала

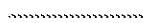
 1. Объект культурного наследия федерального значения «Успенская церковь» 1815-1929 гг.


 характеристика точки границ территории объекта

48:19:0130104 кадастровый номер земельного участка

 граница кадастрового квартала

 граница территории объекта культурного наследия

 комплекс водоснабжения

 2. Часовня

3. Перечень координат характерных точек границ территории объекта культурного наследия

Наименование (номер) характерной точки	Координаты характерных точек границ территории, МСК-48	
	X	Y
1	419532.1	1251058.7
2	419553.77	1251068.41
3	419560.27	1251070.34
4	419535.07	1251128.55
5	419534.29	1251128.39
6	419531.65	1251141.27
7	419512.63	1251137.33
8	419509.92	1251137.11
9	419507.18	1251136.3
10	419500.19	1251134.98
11	419498.63	1251131.96
12	419495.55	1251130.4
1	419532.1	1251058.7

4. Режим использования территории объекта культурного наследия

На территории объекта культурного наследия **разрешается**:

- проведение работ по сохранению объекта культурного наследия;
- восстановление утраченных элементов объекта культурного наследия методами реставрации;
- ведение хозяйственной деятельности, не противоречащей требованиям обеспечения сохранности объекта культурного наследия и позволяющей обеспечить функционирование объекта культурного наследия в современных условиях;
- сохранение историко-градостроительной и природной среды объекта культурного наследия;
- модернизация инженерных сетей, не создающая угрозу повреждения особенностей, составляющих предмет охраны объекта культурного наследия или повреждения, разрушения и уничтожения объекта культурного наследия;
- проведение мероприятий по обеспечению мер пожарной безопасности объекта культурного наследия;

- воссоздание исторических элементов благоустройства и малых архитектурных форм;
- размещение на территории объекта культурного наследия стендов и иных средств наглядной агитации, связанных с популяризацией объекта культурного наследия;
- проведение работ по благоустройству и озеленению территории объекта культурного наследия, не нарушающих историческую среду;
- устройство наружного освещения объекта культурного наследия, с учетом влияния светового потока на восприятие объекта культурного наследия.

На территории объекта культурного наследия **запрещается:**

- снос, разрушение объекта культурного наследия в целом или отдельных его частей, изменение его объемно-пространственных характеристик;
- строительство объектов капитального строительства и увеличение объемно-пространственных характеристик существующих на территории памятника объектов капитального строительства;
- проведение земляных, строительных, мелиоративных и иных работ, за исключением работ по сохранению объекта культурного наследия или его отдельных элементов, сохранению историко-градостроительной или природной среды объекта культурного наследия;
- применение сайдинга, вентилируемых фасадов, пластика, и других современных отделочных строительных материалов, применение цветовых решений, искажающих облик объекта культурного наследия;
- движение транспортных средств на территории объекта культурного наследия, в случае если движение транспортных средств создает угрозу нарушения его целостности и сохранности;
- проведение земляных работ без осуществления археологических исследований;
- строительство сетей инженерно-технического обеспечения наземным и воздушным способами;
- производство работ различного типа, создающих угрозу объекту культурного наследия;
- установка кондиционеров, телеантенн и тарелок спутниковой связи на объекте культурного наследия и его территории;
- устройство железобетонных ограждений и ограждений из металлических профилированных листов;
- размещение рекламных стендов, уличных растяжек и других рекламных конструкций;
- ухудшение состояния территории объекта культурного наследия.