

## **ЗАКОН ЛИПЕЦКОЙ ОБЛАСТИ**

### **О внесении изменений в Закон Липецкой области «Об установлении границ муниципальных образований Липецкой области»**

Принят Липецким областным Советом  
депутатов 30 марта 2023 года

#### **Статья 1**

Внести в Закон Липецкой области от 23 сентября 2004 года № 126-ОЗ «Об установлении границ муниципальных образований Липецкой области» (Липецкая газета, 2004, 25 сентября; 2007, 7 июля; 2008, 27 августа; 2009, 5 сентября; 2010, 15 января, 9 июля, 25 августа; 2011, 26 августа; 2012, 16 ноября; 2013, 11 января, 12 апреля, 17 декабря; 2014, 12 декабря; 2015, 8 июля, 18 ноября; 2016, 13 января, 29 июня; 2017, 23 июня, 22 сентября; 2018, 1 августа; 2019, 19 июня, 26 июня, 9 октября, 22 ноября; 2020, 10 ноября; 2022, 12 апреля; Официальный интернет портал правовой информации ([www.pravo.gov.ru](http://www.pravo.gov.ru)), 2022, 14 апреля; Липецкая газета, 2022, 8 июля, 28 октября; Официальный интернет портал правовой информации ([www.pravo.gov.ru](http://www.pravo.gov.ru)), 2022, 29 декабря) следующие изменения:

1) приложение № 241 изложить в следующей редакции:

«Приложение 241  
к Закону  
Липецкой области  
«Об установлении границ  
муниципальных образований  
Липецкой области»

#### **Описание границы сельского поселения Лукьяновский сельсовет Становлянского муниципального района Липецкой области в текстовом виде**

Описание границы сельского поселения Лукьяновский сельсовет произведено от верхнего левого угла схематической карты и идет по ходу часовой стрелки с учетом прилегающих территорий смежных муниципальных образований в Становлянском муниципальном районе, прилегающей территории Тульской области.

Описание границы сельского поселения Лукьяновский сельсовет произведено от точки 5, расположенной на стыке границ сельских поселений Лукьяновский сельсовет, Михайловский сельсовет, Тульской области.

Граница сельского поселения Лукьяновский сельсовет проходит:

от точки 5, совпадая с границей Липецкой области по смежеству с Тульской областью, до точки 9 - точки стыка границ сельских поселений Георгиевский сельсовет, Лукьяновский сельсовет, Тульской области;

от точки 9 по смежеству с сельским поселением Георгиевский сельсовет в юго-западном направлении вдоль лесополосы на протяжении 1150 м. Далее в южном направлении по грунтовой дороге и далее до полосы отвода ж/дороги на протяжении 2950 м до точки 13 - точки стыка границ сельских поселений Георгиевский сельсовет, Лукьяновский сельсовет, Огневский сельсовет;

от точки 13 по смежеству с сельским поселением Огневский сельсовет в западном направлении по северному краю полосы отвода ж/дороги на протяжении 2900 м. Далее в общем направлении на северо-запад по восточному краю полосы отвода ж/дороги на протяжении 1100 м. Затем в северном направлении по грунтовой дороге на протяжении 1440 м. В западном направлении на протяжении 100 м, пересекая пахотный массив. Далее в северо-западном направлении по восточному краю полосы отвода ж/дороги на протяжении 730 м. В восточном направлении на протяжении 55 м, пересекая пахотный массив. Далее в общем направлении на северо-запад по грунтовой дороге и далее по восточному краю полосы отвода ж/дороги на протяжении 290 м. Далее в общем направлении на запад на протяжении 90 м, пересекая ж/дорогу. Далее в общем направлении на северо-запад по западному краю полосы отвода ж/дороги на протяжении 330 м. Затем в общем направлении на запад по смежеству с ж.-д. ст. Бабарыкино, пересекая автомобильную дорогу, на протяжении 225 м. Далее в общем направлении на север по смежеству с ж.-д. ст. Бабарыкино на протяжении 600 м. Затем в северо-западном направлении вдоль лесополосы и далее на протяжении 700 м до точки 8 - точки стыка границ сельских поселений Лукьяновский сельсовет, Михайловский сельсовет, Огневский сельсовет;

от точки 8 по смежеству с сельским поселением Михайловский сельсовет в северо-западном направлении вдоль лесополосы, пересекая безымянный ручей, на протяжении 1300 м. Далее в северо-восточном направлении на протяжении 450 м. Затем в северо-западном направлении, пересекая безымянный ручей, вдоль лесополосы на протяжении 1400 м. Далее в северо-восточном направлении вдоль лесополосы на протяжении 600 м. Затем в северо-восточном направлении вдоль лесополосы на протяжении 1150 м. Далее в северо-восточном направлении вдоль лесополосы, пересекая ж/дорогу, на протяжении 1100 м до точки 5 - точки начала описания границы сельского поселения Лукьяновский сельсовет.

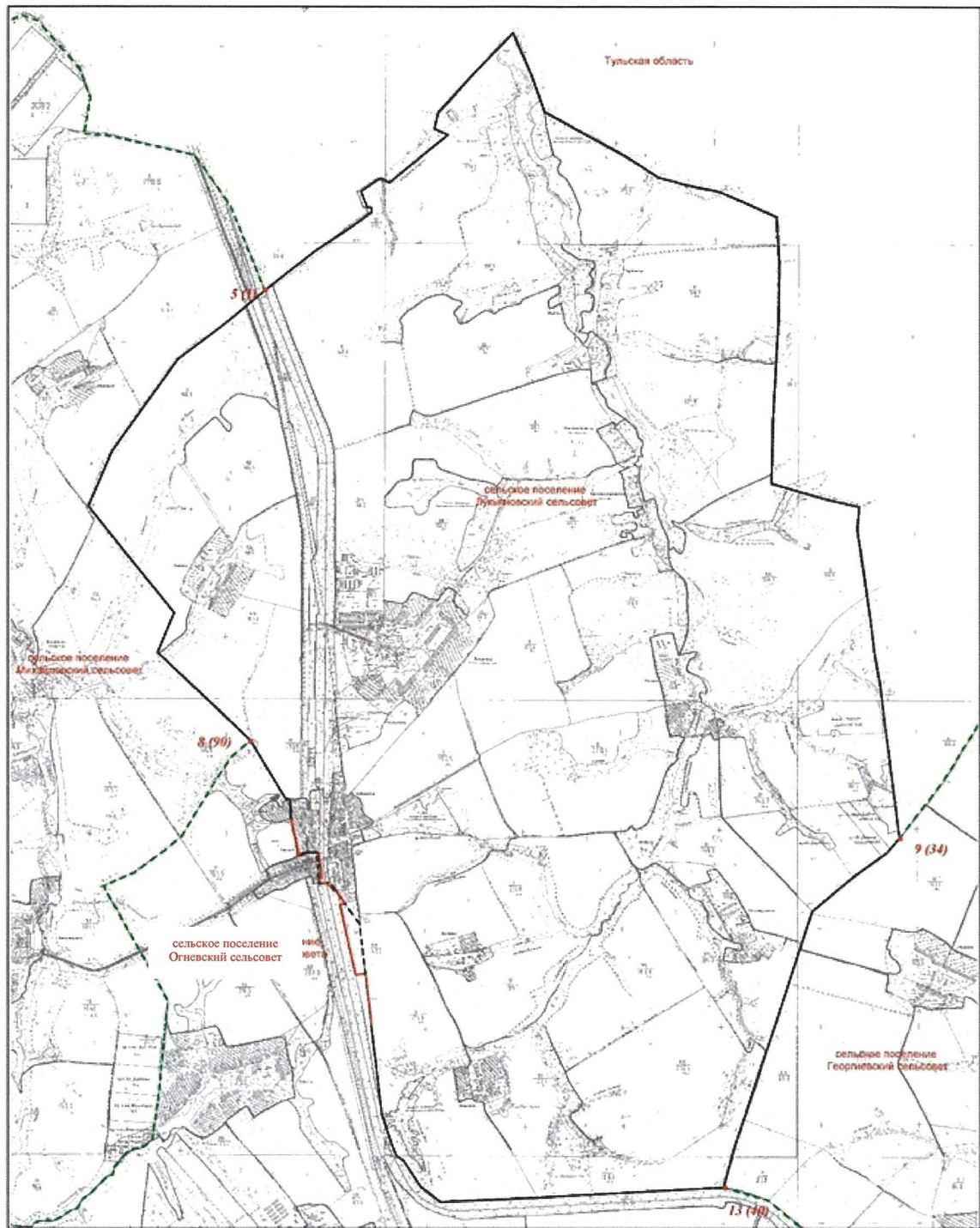
**Описание границы сельского поселения Лукьяновский сельсовет  
Становлянского муниципального района Липецкой области в координатном  
виде**

Обозначение характерных точек границы	Координаты	
	X	Y
1	2	3
1	461368,26	1233113,85
2	461773,80	1233626,18

3	461993,67	1233963,66
4	462168,83	1234202,09
5	462215,09	1234196,20
6	462216,79	1234155,58
7	462377,45	1234089,60
8	462515,96	1234292,33
9	462468,45	1234381,57
10	462956,10	1234972,58
11	463016,24	1234836,94
12	463183,20	1234874,64
13	463570,95	1235223,74
14	463990,60	1235630,03
15	463562,27	1235818,32
16	463189,12	1235952,51
17	462711,94	1236815,31
18	462521,42	1237107,46
19	462442,04	1237400,66
20	462374,08	1237736,38
21	462120,78	1238310,50
22	461643,14	1238338,02
23	461065,22	1238329,21
24	460053,56	1238271,68
25	459405,23	1238257,82
26	459251,61	1238786,78
27	459167,18	1239150,39
28	458939,23	1239129,81
29	458006,76	1239266,17
30	457632,95	1239309,61
31	457348,10	1239361,66
32	457009,46	1239402,99
33	456589,45	1239459,73
34	455799,31	1239558,02
35	455652,09	1239431,28
36	455414,47	1239097,77
37	455055,76	1238665,11
38	453824,93	1238262,80
39	452647,88	1237871,22
40	452250,78	1237766,65
41	452228,91	1237300,08
42	452150,16	1235880,10
43	452104,19	1234895,12
44	452260,17	1234693,97
45	452531,14	1234516,08
46	452567,72	1234450,99
47	452626,79	1234424,64
48	452988,92	1234301,65
49	453886,40	1234193,32
50	454418,44	1234133,49
51	454415,03	1234082,58
52	454411,69	1234032,08
53	454827,49	1233937,10






54	455124,70	1233871,62
55	455131,24	1233927,15
56	455217,48	1233864,90
57	455266,16	1233829,69
58	455264,43	1233813,39
59	455264,59	1233809,05
60	455268,06	1233803,36
61	455272,08	1233801,27
62	455278,02	1233800,08
63	455322,71	1233757,16
64	455330,07	1233750,09
65	455334,72	1233748,20
66	455342,84	1233746,75
67	455332,88	1233679,15
68	455346,50	1233663,17
69	455390,94	1233659,80
70	455394,79	1233691,20
71	455524,16	1233674,90
72	455602,87	1233665,40
73	455649,47	1233652,97
74	455649,31	1233647,90
75	455652,25	1233551,88
76	455652,01	1233549,81
77	455649,05	1233528,06
78	455647,13	1233513,79
79	455635,10	1233513,80
80	455624,12	1233491,82
81	455622,10	1233463,54
82	455617,12	1233463,96
83	455616,19	1233447,98
84	455621,16	1233447,53
85	455635,92	1233450,45
86	456000,11	1233379,19
87	456192,05	1233371,26
88	456192,51	1233334,17
89	456203,51	1233322,32
90	456790,08	1232968,15
91	457685,49	1232032,99
92	458088,29	1232199,89
93	459173,19	1231334,24
94	459736,02	1231578,23
95	460669,49	1232238,89
96	461052,55	1232739,61
1	461368,26	1233113,85

**Описание границы сельского поселения Лукьяновский сельсовет  
Становлянского муниципального района Липецкой области в графическом  
виде**



Условные обозначения:

Масштаб 1:25 000

-  - уточняемая часть границы объекта землеустройства, сведения о которой достаточны для ее определения
-  - существующая часть границы объекта землеустройства, сведения о которой содержатся в ЕГРН
-  - часть границы объекта землеустройства, прекращающая свое существование
-  - границы муниципальных образований
-  - характерные точки границы
- 5 (1)** - номер стыковочной точки границ муниципальных образований
- 5** - номер по описанию границ территории муниципального образования
- 1** - номер по каталогу координат

.»;

2) приложение № 243 изложить в следующей редакции:

**Описание границы сельского поселения Огневский сельсовет  
Становлянского муниципального района Липецкой области в текстовом виде**

Описание границы сельского поселения Огневский сельсовет произведено от верхнего левого угла схематической карты и идет по ходу часовой стрелки с учетом прилегающих территорий смежных муниципальных образований в Становлянском муниципальном районе.

Описание границы сельского поселения Огневский сельсовет произведено от точки 8, расположенной на стыке границ сельских поселений Лукьяновский сельсовет, Михайловский сельсовет, Огневский сельсовет.

Граница сельского поселения Огневский сельсовет проходит:

от точки 8 по смежеству с сельским поселением Лукьяновский сельсовет в юго-восточном направлении по грунтовой дороге на протяжении 700 м. Далее в общем направлении на юг по смежеству с п. Светлый и далее по грунтовой дороге на протяжении 600 м. Затем в общем направлении на восток по смежеству с п. Светлый, пересекая автомобильную дорогу, на протяжении 225 м. Далее в общем направлении на юго-восток по западному краю полосы отвода ж/дороги на протяжении 330 м. В общем направлении на восток на протяжении 90 м, пересекая ж/дорогу. Далее в общем направлении на юго-восток по восточному краю полосы отвода ж/дороги и далее по грунтовой дороге на протяжении 290 м. В западном направлении на протяжении 55 м, пересекая пахотный массив. Затем в юго-восточном направлении по восточному краю полосы отвода ж/дороги на протяжении 730 м. Далее в восточном направлении на протяжении 100 м, пересекая пахотный массив. Затем в южном направлении по грунтовой дороге на протяжении 1440 м. Далее в общем направлении на юго-восток по восточному краю полосы отвода ж/дороги на протяжении 1100 м. Затем в восточном направлении по северному краю полосы отвода ж/дороги на протяжении 2900 м до точки 13 - точки стыка границ сельских поселений Георгиевский сельсовет, Лукьяновский сельсовет, Огневский сельсовет;

от точки 13 по смежеству с сельским поселением Георгиевский сельсовет в общем направлении на юго-восток по восточному краю полосы отвода ж/дороги на протяжении 2400 м. Далее в общем направлении на юг, пересекая ж/дорогу, и далее по западному краю полосы отвода ж/дороги на протяжении 1150 м. Затем в юго-западном направлении по смежеству со ст. Грунин - Воргол, пересекая автодорогу, на протяжении 1500 м. Далее в юго-западном направлении по восточному краю полосы отвода автодороги на протяжении 1250 м. Затем в южном направлении по западному краю полосы отвода ж/дороги на протяжении 450 м до точки 20 - точки стыка границ сельских поселений Георгиевский сельсовет, Огневский сельсовет, Ястребиновский сельсовет;

от точки 20 по смежеству с сельским поселением Ястребиновский сельсовет в южном направлении по западному краю полосы отвода ж/дороги на протяжении 950 м. Далее в общем направлении на запад, пересекая ж/дорогу, на протяжении 850 м. Затем в западном направлении вдоль лесополосы на протяжении 900 м до точки 19 - точки стыка границ сельских поселений Грунино-Воргольский сельсовет, Огневский сельсовет, Ястребиновский сельсовет;

от точки 19 по смежеству с сельским поселением Грунино-Воргольский сельсовет в северо-западном направлении по грунтовой дороге и далее до реки Грунин Воргол на протяжении 1050 м. Далее в общем направлении на юго-запад по реке Грунин Воргол на протяжении 600 м. Затем в северо-западном направлении по безымянному ручью в балке Платовая до полосы отвода автодороги на протяжении 2300 м. Далее в северном направлении по восточному краю полосы отвода автодороги на протяжении 150 м. Затем в западном направлении, пересекая автодорогу, до безымянного ручья на протяжении 550 м. Далее в общем направлении на юго-запад по безымянному ручью на протяжении 200 м. Затем в общем направлении на северо-запад по смежеству с землями ГЛФ на протяжении 1250 м. Далее в западном направлении по грунтовой дороге на протяжении 3150 м. Затем в северном направлении на протяжении 350 м до точки 16 - точки стыка границ сельских поселений Грунино-Воргольский сельсовет, Огневский сельсовет, Островский сельсовет;

от точки 16 по смежеству с сельским поселением Островский сельсовет в восточном направлении вдоль лесополосы на протяжении 400 м. Далее в северо-восточном направлении вдоль лесополосы на протяжении 950 м. Затем в общем направлении на север, пересекая безымянный ручей, на протяжении 850 м. Далее в общем направлении на северо-восток по краю балки на протяжении 400 м. Затем в общем направлении на северо-запад по краю балки до безымянного ручья на протяжении 400 м. Далее в общем направлении на северо-запад по безымянному ручью на протяжении 1600 м до точки 12 - точки стыка границ сельских поселений Михайловский сельсовет, Огневский сельсовет, Островский сельсовет;

от точки 12 по смежеству с сельским поселением Михайловский сельсовет в общем направлении на северо-восток по безымянному ручью на протяжении 1600 м. Далее в общем направлении на север по смежеству с д.Новиково и далее по грунтовой дороге на протяжении 1400 м. Затем в северо-западном направлении по грунтовой дороге, пересекая автодорогу и овраг, до лесополосы на протяжении 1350 м. Далее в северо-восточном направлении вдоль лесополосы до грунтовой дороги на протяжении 950 м. Затем в северо-восточном направлении, пересекая безымянные ручьи, на протяжении 1200 м до точки 8 - точки начала описания границы сельского поселения Огневский сельсовет.

**Описание границы сельского поселения Огневский сельсовет  
Становлянского муниципального района Липецкой области в координатном  
виде**

Обозначение характерных точек границы	Координаты	
	X	Y
1	2	3

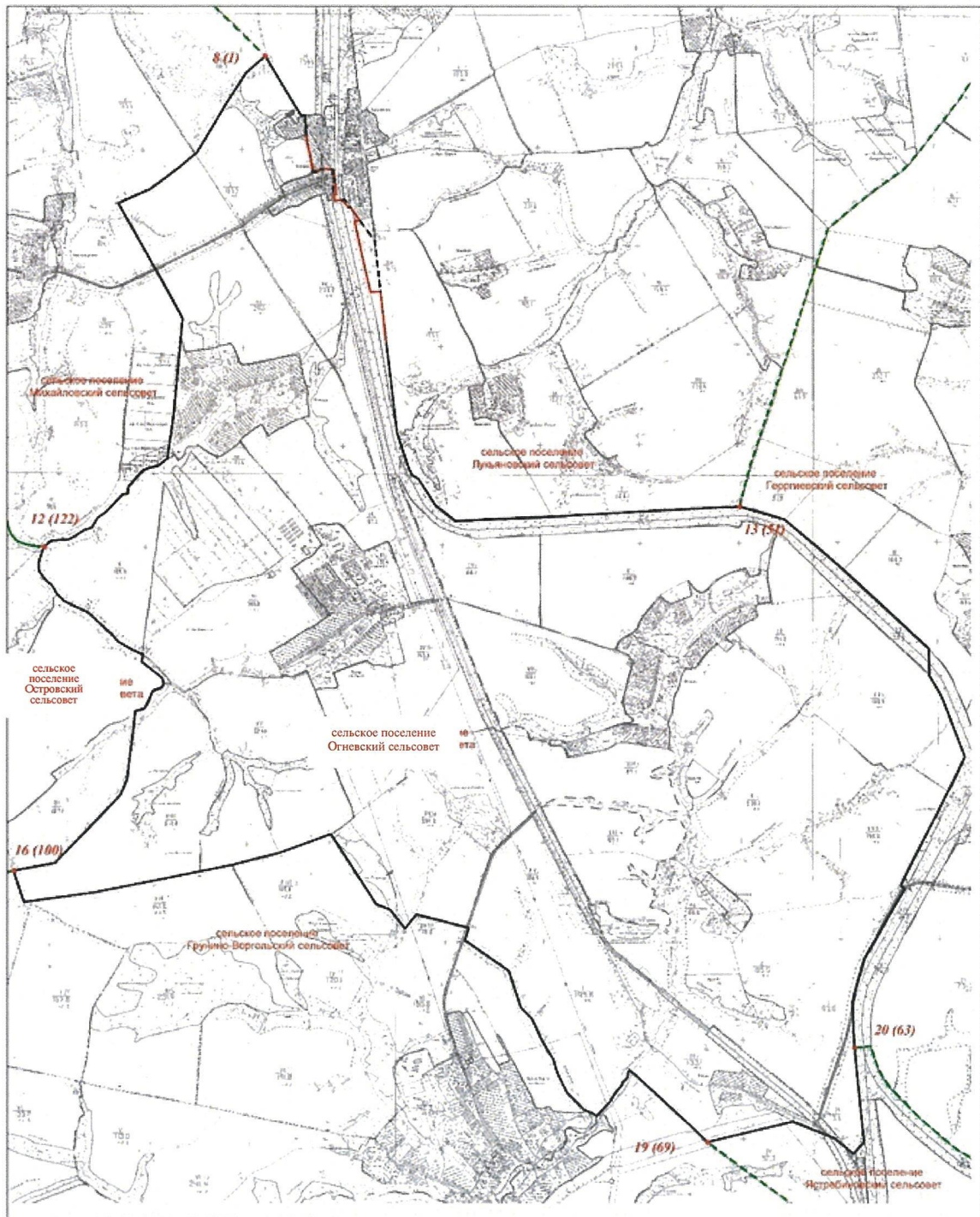
1	456790,08	1232968,15
2	456203,51	1233322,32
3	456192,51	1233334,17
4	456192,05	1233371,26
5	456000,11	1233379,19
6	455635,92	1233450,45
7	455621,16	1233447,53
8	455616,19	1233447,98
9	455617,12	1233463,96
10	455622,10	1233463,54
11	455624,12	1233491,82
12	455635,10	1233513,80
13	455647,13	1233513,79
14	455649,05	1233528,06
15	455652,01	1233549,81
16	455652,25	1233551,88
17	455649,31	1233647,90
18	455649,47	1233652,97
19	455602,87	1233665,40
20	455524,16	1233674,90
21	455394,79	1233691,20
22	455390,94	1233659,80
23	455346,50	1233663,17
24	455332,88	1233679,15
25	455342,84	1233746,75
26	455334,72	1233748,20
27	455330,07	1233750,09
28	455322,71	1233757,16
29	455278,02	1233800,08
30	455272,08	1233801,27
31	455268,06	1233803,36
32	455264,59	1233809,05
33	455264,43	1233813,39
34	455266,16	1233829,69
35	455217,48	1233864,90
36	455131,24	1233927,15
37	455124,70	1233871,62
38	454827,49	1233937,10
39	454411,69	1234032,08
40	454415,03	1234082,58
41	454418,44	1234133,49
42	453886,40	1234193,32
43	452988,92	1234301,65
44	452626,79	1234424,64
45	452567,72	1234450,99
46	452531,14	1234516,08
47	452260,17	1234693,97
48	452104,19	1234895,12
49	452150,16	1235880,10
50	452228,91	1237300,08
51	452250,78	1237766,65



52	452120,05	1238221,78
53	451613,88	1238818,16
54	450824,27	1239677,16
55	450549,46	1239683,93
56	450333,05	1239810,12
57	449733,87	1240041,35
58	449353,80	1239853,92
59	448436,42	1239390,71
60	448396,76	1239430,95
61	447698,72	1239023,69
62	447255,20	1238902,23
63	446801,53	1238923,07
64	445851,41	1239017,79
65	445733,98	1238909,97
66	445889,23	1238721,90
67	446057,16	1238297,22
68	445930,34	1237770,80
69	445850,11	1237436,25
70	445958,60	1237326,19
71	446559,16	1236671,83
72	446579,74	1236649,42
73	446548,49	1236633,83
74	446498,20	1236630,23
75	446452,86	1236580,28
76	446410,41	1236564,71
77	446369,09	1236521,35
78	446250,83	1236449,44
79	446114,99	1236323,42
80	446181,48	1236186,68
81	446356,65	1236017,61
82	446543,41	1235926,11
83	446687,19	1235881,88
84	446883,56	1235764,91
85	447095,83	1235665,49
86	447205,29	1235555,90
87	447571,14	1235436,58
88	447880,92	1234988,00
89	448007,16	1235029,69
90	448142,22	1234495,32
91	447998,78	1234379,67
92	448188,46	1234228,29
93	448246,70	1234085,26
94	448950,92	1233630,14
95	448763,91	1233122,16
96	448640,06	1232639,66
97	448482,57	1231859,22
98	448361,49	1231247,05
99	448263,82	1230542,11
100	448579,75	1230434,27
101	448658,30	1230851,17
102	449343,10	1231509,77

103	449502,74	1231576,84
104	450191,68	1231660,76
105	450217,13	1231751,53
106	450393,46	1231839,15
107	450427,14	1231923,65
108	450460,04	1231945,58
109	450520,78	1231929,26
110	450685,98	1231723,02
111	450758,85	1231737,05
112	450806,15	1231628,40
113	450887,69	1231488,11
114	450959,00	1231424,73
115	451179,52	1231183,69
116	451298,15	1230939,42
117	451361,09	1230871,93
118	451457,55	1230818,85
119	451496,86	1230766,18
120	451596,33	1230690,85
121	451683,60	1230685,46
122	451842,74	1230739,88
123	451903,61	1230812,20
124	451915,69	1230993,30
125	452012,05	1231146,63
126	452037,45	1231224,35
127	452131,00	1231275,45
128	452200,02	1231370,20
129	452370,99	1231532,56
130	452377,57	1231584,28
131	452448,02	1231589,99
132	452616,81	1231737,86
133	452663,50	1231894,90
134	452732,44	1231979,31
135	453160,10	1232041,94
136	454142,64	1232135,27
137	454630,90	1231867,46
138	455308,83	1231487,55
139	455449,93	1231808,41
140	455670,57	1232102,13
141	455816,51	1232275,30
142	456317,72	1232574,38
143	456630,74	1232780,31
1	456790,08	1232968,15

**Описание границы сельского поселения Огневский сельсовет  
Становлянского муниципального района Липецкой области в графическом  
виде**



Условные обозначения:

Масштаб 1:25 000

- уточняемая часть границы объекта землеустройства, сведения о которой достаточны для ее определения
- существующая часть границы объекта землеустройства, сведения о которой содержатся в ЕГРН
- часть границы объекта землеустройства, прекращающая свое существование
- границы муниципальных образований
- характерные точки границы
- 5 (1)** - номер стыковочной точки границ муниципальных образований
- 5** - номер по описанию границ территории муниципального образования
- 1** - номер по каталогу координат

.»;

3) в приложении № 345 в землеустроительном деле по описанию границ поселений, расположенных на территории Становлянского района Липецкой

области, материалы по описанию границы сельского поселения Лукьяновский сельсовет Становлянского района Липецкой области от 2006 года, материалы по описанию границы сельского поселения Огневский сельсовет Становлянского района Липецкой области от 2006 года признать утратившими силу.

## **Статья 2**

Настоящий Закон вступает в силу со дня его официального опубликования.

**И.о. Губернатора  
Липецкой области**



**А.Н. Рябченко**

город Липецк  
10 апреля 2023 года  
№ 313-ОЗ