



ПОСТАНОВЛЕНИЕ

АДМИНИСТРАЦИИ ЛИПЕЦКОЙ ОБЛАСТИ

06 октября 2020 года

г. Липецк

№ 552

Об установлении местоположения береговых линий (границ водных объектов), границ водоохранных зон и границ прибрежных защитных полос реки Гущина Ряса

В целях осуществления переданных полномочий Российской Федерации в области водных отношений по осуществлению мер по охране водных объектов или их частей, находящихся в федеральной собственности и расположенных на территориях субъектов Российской Федерации, в соответствии со ст. 65 Водного кодекса Российской Федерации, постановлением Правительства Российской Федерации от 10 января 2009 года № 17 «Об утверждении Правил установления границ водоохранных зон и границ прибрежных защитных полос водных объектов» постановлением Правительства Российской Федерации от 29 апреля 2016 года № 377 «Об утверждении правил определения местоположения береговой линии (границы водного объекта), случаев и периодичности ее определения и о внесении изменений в правила установления на местности границ водоохранных зон и границ прибрежных полос водных объектов», данными из государственного рыбохозяйственного реестра (акт Азово-Черноморского территориального управления Федерального агентства по рыболовству об определении категории водного объекта рыбохозяйственного значения № 19 от 17.07.2015), администрация Липецкой области постановляет:

1. Утвердить местоположение береговых линий (границ водного объекта) реки Гущина Ряса, протяженностью 40 км по правому берегу и 40 км по левому берегу, расположенной на территории Липецкой области (приложение 1).
2. Установить ширину водоохранных зон реки Гущина Ряса в размере 200 м.
3. Установить ширину прибрежных защитных полос реки Гущина Ряса в размере 200 м.
4. Утвердить границы водоохранных зон реки Гущина Ряса, протяженностью 40 км по правому берегу и 40 км по левому берегу, расположенной на территории Липецкой области (приложение 2).
5. Утвердить границы прибрежных защитных полос реки Гущина Ряса, протяженностью 40 км по правому берегу и 40 км по левому берегу, расположенной на территории Липецкой области (приложение 3).

Глава администрации
Липецкой области

И.Г. Артамонов

Приложение 1
к постановлению
администрации Липецкой области
«Об установлении местоположения береговых линий
(границ водных объектов), границ водоохранных зон и
границ прибрежных защитных полос реки Гущина Ряса»

Каталог координат характерных точек береговых линий р. Гущина Ряса,
протяженностью 40 км по правому берегу и 40 км по левому берегу,
расположенной на территории Липецкой области

Таблица

№ точки	Система координат				Метод определения координат характерной точки	Средняя квадратическая погрешность положения характерной точки (Мп), м	Описание обозначения точки на местности (при наличии)
	МСК 48		Географические координаты (WGS 1984)				
	X (м)	Y (м)	X (градусы)	Y (градусы)			
1	484816.93	1320731.15	053° 12' 07.01"	039° 32' 24.34"	Картометрический метод	5.00	–
2	484817.33	1320732.71	053° 12' 07.02"	039° 32' 24.42"	Картометрический метод	5.00	–
3	484791.62	1320791.10	053° 12' 06.16"	039° 32' 27.55"	Картометрический метод	5.00	–
4	484778.44	1320819.22	053° 12' 05.72"	039° 32' 29.05"	Картометрический метод	5.00	–
5	484762.46	1320838.41	053° 12' 05.19"	039° 32' 30.07"	Картометрический метод	5.00	–
6	484731.56	1320884.94	053° 12' 04.17"	039° 32' 32.56"	Картометрический метод	5.00	–
7	484722.23	1320897.94	053° 12' 03.86"	039° 32' 33.25"	Картометрический метод	5.00	–
8	484706.35	1320919.71	053° 12' 03.34"	039° 32' 34.41"	Картометрический метод	5.00	–
9	484700.14	1320939.59	053° 12' 03.13"	039° 32' 35.47"	Картометрический метод	5.00	–
10	484699.24	1320958.69	053° 12' 03.09"	039° 32' 36.50"	Картометрический метод	5.00	–
11	484706.19	1320969.77	053° 12' 03.31"	039° 32' 37.10"	Картометрический метод	5.00	–
12	484715.56	1320991.13	053° 12' 03.60"	039° 32' 38.26"	Картометрический метод	5.00	–
13	484718.71	1321001.61	053° 12' 03.70"	039° 32' 38.83"	Картометрический метод	5.00	–
14	484726.36	1321005.37	053° 12' 03.95"	039° 32' 39.04"	Картометрический метод	5.00	–
15	484733.88	1321009.51	053° 12' 04.19"	039° 32' 39.27"	Картометрический метод	5.00	–
16	484737.60	1321018.53	053° 12' 04.30"	039° 32' 39.76"	Картометрический метод	5.00	–
17	484735.11	1321027.54	053° 12' 04.22"	039° 32' 40.24"	Картометрический метод	5.00	–
18	484724.37	1321035.79	053° 12' 03.87"	039° 32' 40.67"	Картометрический метод	5.00	–
19	484719.74	1321040.49	053° 12' 03.71"	039° 32' 40.92"	Картометрический метод	5.00	–
20	484712.28	1321052.92	053° 12' 03.47"	039° 32' 41.59"	Картометрический метод	5.00	–
21	484702.14	1321057.42	053° 12' 03.14"	039° 32' 41.82"	Картометрический метод	5.00	–
22	484688.22	1321064.37	053° 12' 02.68"	039° 32' 42.19"	Картометрический метод	5.00	–
23	484674.72	1321082.91	053° 12' 02.24"	039° 32' 43.17"	Картометрический метод	5.00	–

					метод		
24	484648.85	1321111.59	053° 12' 01.39"	039° 32' 44.70"	Картометрический метод	5.00	–
25	484638.87	1321125.73	053° 12' 01.06"	039° 32' 45.45"	Картометрический метод	5.00	–
26	484633.47	1321140.71	053° 12' 00.88"	039° 32' 46.25"	Картометрический метод	5.00	–
27	484636.88	1321169.33	053° 12' 00.97"	039° 32' 47.80"	Картометрический метод	5.00	–
28	484635.56	1321180.16	053° 12' 00.93"	039° 32' 48.38"	Картометрический метод	5.00	–
29	484624.92	1321183.35	053° 12' 00.58"	039° 32' 48.54"	Картометрический метод	5.00	–
30	484618.72	1321181.66	053° 12' 00.38"	039° 32' 48.45"	Картометрический метод	5.00	–
31	484603.93	1321168.78	053° 11' 59.91"	039° 32' 47.74"	Картометрический метод	5.00	–
32	484582.77	1321160.76	053° 11' 59.23"	039° 32' 47.29"	Картометрический метод	5.00	–
33	484566.36	1321160.88	053° 11' 58.70"	039° 32' 47.29"	Картометрический метод	5.00	–
34	484537.25	1321176.50	053° 11' 57.75"	039° 32' 48.10"	Картометрический метод	5.00	–
35	484509.76	1321199.83	053° 11' 56.85"	039° 32' 49.34"	Картометрический метод	5.00	–
36	484500.26	1321222.69	053° 11' 56.53"	039° 32' 50.56"	Картометрический метод	5.00	–
37	484494.68	1321231.96	053° 11' 56.34"	039° 32' 51.06"	Картометрический метод	5.00	–
38	484498.94	1321248.75	053° 11' 56.47"	039° 32' 51.97"	Картометрический метод	5.00	–
39	484504.72	1321259.41	053° 11' 56.66"	039° 32' 52.54"	Картометрический метод	5.00	–
40	484503.81	1321276.88	053° 11' 56.62"	039° 32' 53.48"	Картометрический метод	5.00	–
41	484505.48	1321287.78	053° 11' 56.67"	039° 32' 54.07"	Картометрический метод	5.00	–
42	484506.56	1321302.52	053° 11' 56.69"	039° 32' 54.87"	Картометрический метод	5.00	–
43	484501.68	1321312.97	053° 11' 56.53"	039° 32' 55.43"	Картометрический метод	5.00	–
44	484484.51	1321338.28	053° 11' 55.96"	039° 32' 56.78"	Картометрический метод	5.00	–
45	484471.61	1321350.83	053° 11' 55.54"	039° 32' 57.44"	Картометрический метод	5.00	–
46	484445.07	1321359.93	053° 11' 54.68"	039° 32' 57.91"	Картометрический метод	5.00	–
47	484426.18	1321366.65	053° 11' 54.06"	039° 32' 58.26"	Картометрический метод	5.00	–
48	484421.74	1321374.17	053° 11' 53.92"	039° 32' 58.66"	Картометрический метод	5.00	–
49	484419.45	1321385.22	053° 11' 53.84"	039° 32' 59.25"	Картометрический метод	5.00	–
50	484417.70	1321402.14	053° 11' 53.77"	039° 33' 00.16"	Картометрический метод	5.00	–
51	484411.46	1321435.38	053° 11' 53.55"	039° 33' 01.95"	Картометрический метод	5.00	–
52	484409.14	1321453.87	053° 11' 53.47"	039° 33' 02.94"	Картометрический метод	5.00	–
53	484404.59	1321469.75	053° 11' 53.32"	039° 33' 03.79"	Картометрический метод	5.00	–
54	484398.01	1321483.02	053° 11' 53.10"	039° 33' 04.50"	Картометрический метод	5.00	–
55	484385.87	1321496.41	053° 11' 52.70"	039° 33' 05.21"	Картометрический метод	5.00	–
56	484378.83	1321513.17	053° 11' 52.46"	039° 33' 06.11"	Картометрический метод	5.00	–
57	484371.63	1321536.32	053° 11' 52.22"	039° 33' 07.35"	Картометрический метод	5.00	–
58	484363.47	1321550.30	053° 11' 51.95"	039° 33' 08.10"	Картометрический метод	5.00	–
59	484334.49	1321562.91	053° 11' 51.00"	039° 33' 08.75"	Картометрический метод	5.00	–
60	484330.62	1321566.34	053° 11' 50.88"	039° 33' 08.94"	Картометрический метод	5.00	–
61	484327.60	1321575.10	053° 11' 50.77"	039° 33' 09.40"	Картометрический метод	5.00	–

62	484324.50	1321594.26	053° 11' 50.67"	039° 33' 10.43"	Картометрический метод	5.00	–
63	484317.84	1321611.84	053° 11' 50.44"	039° 33' 11.38"	Картометрический метод	5.00	–
64	484306.07	1321624.05	053° 11' 50.05"	039° 33' 12.02"	Картометрический метод	5.00	–
65	484285.89	1321641.84	053° 11' 49.39"	039° 33' 12.97"	Картометрический метод	5.00	–
66	484281.56	1321652.77	053° 11' 49.25"	039° 33' 13.55"	Картометрический метод	5.00	–
67	484279.00	1321668.27	053° 11' 49.16"	039° 33' 14.38"	Картометрический метод	5.00	–
68	484268.43	1321685.00	053° 11' 48.81"	039° 33' 15.28"	Картометрический метод	5.00	–
69	484244.86	1321701.08	053° 11' 48.04"	039° 33' 16.12"	Картометрический метод	5.00	–
70	484225.73	1321721.29	053° 11' 47.41"	039° 33' 17.20"	Картометрический метод	5.00	–
71	484219.23	1321728.90	053° 11' 47.20"	039° 33' 17.60"	Картометрический метод	5.00	–
72	484203.69	1321737.07	053° 11' 46.69"	039° 33' 18.03"	Картометрический метод	5.00	–
73	484194.52	1321742.51	053° 11' 46.39"	039° 33' 18.31"	Картометрический метод	5.00	–
74	484191.64	1321753.38	053° 11' 46.29"	039° 33' 18.90"	Картометрический метод	5.00	–
75	484196.50	1321762.42	053° 11' 46.44"	039° 33' 19.39"	Картометрический метод	5.00	–
76	484212.50	1321778.48	053° 11' 46.95"	039° 33' 20.26"	Картометрический метод	5.00	–
77	484224.13	1321794.43	053° 11' 47.32"	039° 33' 21.13"	Картометрический метод	5.00	–
78	484226.72	1321813.18	053° 11' 47.40"	039° 33' 22.15"	Картометрический метод	5.00	–
79	484223.58	1321826.51	053° 11' 47.29"	039° 33' 22.86"	Картометрический метод	5.00	–
80	484222.88	1321836.31	053° 11' 47.26"	039° 33' 23.39"	Картометрический метод	5.00	–
81	484227.94	1321847.28	053° 11' 47.42"	039° 33' 23.98"	Картометрический метод	5.00	–
82	484232.90	1321859.69	053° 11' 47.57"	039° 33' 24.66"	Картометрический метод	5.00	–
83	484233.09	1321872.92	053° 11' 47.57"	039° 33' 25.37"	Картометрический метод	5.00	–
84	484206.28	1321917.34	053° 11' 46.69"	039° 33' 27.74"	Картометрический метод	5.00	–
85	484188.74	1321945.49	053° 11' 46.10"	039° 33' 29.24"	Картометрический метод	5.00	–
86	484171.89	1321960.96	053° 11' 45.55"	039° 33' 30.06"	Картометрический метод	5.00	–
87	484161.55	1321970.91	053° 11' 45.21"	039° 33' 30.59"	Картометрический метод	5.00	–
88	484150.50	1321985.87	053° 11' 44.85"	039° 33' 31.38"	Картометрический метод	5.00	–
89	484142.63	1322004.34	053° 11' 44.58"	039° 33' 32.37"	Картометрический метод	5.00	–
90	484135.53	1322023.16	053° 11' 44.35"	039° 33' 33.38"	Картометрический метод	5.00	–
91	484128.72	1322049.58	053° 11' 44.11"	039° 33' 34.80"	Картометрический метод	5.00	–
92	484122.47	1322070.70	053° 11' 43.90"	039° 33' 35.93"	Картометрический метод	5.00	–
93	484123.14	1322090.42	053° 11' 43.91"	039° 33' 36.99"	Картометрический метод	5.00	–
94	484119.36	1322105.58	053° 11' 43.78"	039° 33' 37.81"	Картометрический метод	5.00	–
95	484092.58	1322163.95	053° 11' 42.89"	039° 33' 40.93"	Картометрический метод	5.00	–
96	484083.41	1322177.41	053° 11' 42.58"	039° 33' 41.65"	Картометрический метод	5.00	–
97	484076.58	1322185.41	053° 11' 42.36"	039° 33' 42.07"	Картометрический метод	5.00	–
98	484072.79	1322201.60	053° 11' 42.23"	039° 33' 42.94"	Картометрический метод	5.00	–
99	484075.90	1322224.86	053° 11' 42.32"	039° 33' 44.20"	Картометрический метод	5.00	–
100	484077.72	1322253.21	053° 11' 42.36"	039° 33' 45.72"	Картометрический метод	5.00	–

					метод		
101	484077.87	1322274.22	053° 11' 42.36"	039° 33' 46.85"	Картометрический метод	5.00	–
102	484074.42	1322286.67	053° 11' 42.24"	039° 33' 47.52"	Картометрический метод	5.00	–
103	484063.15	1322295.42	053° 11' 41.87"	039° 33' 47.98"	Картометрический метод	5.00	–
104	484054.65	1322309.04	053° 11' 41.59"	039° 33' 48.71"	Картометрический метод	5.00	–
105	484050.38	1322350.64	053° 11' 41.43"	039° 33' 50.95"	Картометрический метод	5.00	–
106	484044.15	1322382.20	053° 11' 41.22"	039° 33' 52.64"	Картометрический метод	5.00	–
107	484037.54	1322409.42	053° 11' 40.99"	039° 33' 54.10"	Картометрический метод	5.00	–
108	484029.44	1322429.14	053° 11' 40.72"	039° 33' 55.16"	Картометрический метод	5.00	–
109	484013.71	1322450.81	053° 11' 40.20"	039° 33' 56.31"	Картометрический метод	5.00	–
110	483975.40	1322470.33	053° 11' 38.95"	039° 33' 57.33"	Картометрический метод	5.00	–
111	483961.81	1322474.46	053° 11' 38.51"	039° 33' 57.54"	Картометрический метод	5.00	–
112	483951.23	1322485.45	053° 11' 38.16"	039° 33' 58.13"	Картометрический метод	5.00	–
113	483944.27	1322500.42	053° 11' 37.93"	039° 33' 58.93"	Картометрический метод	5.00	–
114	483943.36	1322525.23	053° 11' 37.89"	039° 34' 00.26"	Картометрический метод	5.00	–
115	483942.93	1322536.78	053° 11' 37.87"	039° 34' 00.88"	Картометрический метод	5.00	–
116	483942.88	1322566.64	053° 11' 37.85"	039° 34' 02.49"	Картометрический метод	5.00	–
117	483951.18	1322584.75	053° 11' 38.11"	039° 34' 03.47"	Картометрический метод	5.00	–
118	483962.21	1322598.00	053° 11' 38.46"	039° 34' 04.20"	Картометрический метод	5.00	–
119	483970.85	1322610.68	053° 11' 38.73"	039° 34' 04.89"	Картометрический метод	5.00	–
120	483974.03	1322630.05	053° 11' 38.83"	039° 34' 05.93"	Картометрический метод	5.00	–
121	483972.51	1322643.36	053° 11' 38.77"	039° 34' 06.65"	Картометрический метод	5.00	–
122	483965.37	1322650.88	053° 11' 38.54"	039° 34' 07.05"	Картометрический метод	5.00	–
123	483955.40	1322654.91	053° 11' 38.21"	039° 34' 07.26"	Картометрический метод	5.00	–
124	483949.08	1322662.87	053° 11' 38.00"	039° 34' 07.68"	Картометрический метод	5.00	–
125	483943.07	1322679.41	053° 11' 37.80"	039° 34' 08.57"	Картометрический метод	5.00	–
126	483932.72	1322701.62	053° 11' 37.45"	039° 34' 09.75"	Картометрический метод	5.00	–
127	483924.83	1322725.04	053° 11' 37.19"	039° 34' 11.01"	Картометрический метод	5.00	–
128	483919.41	1322744.14	053° 11' 37.00"	039° 34' 12.03"	Картометрический метод	5.00	–
129	483904.87	1322771.34	053° 11' 36.52"	039° 34' 13.49"	Картометрический метод	5.00	–
130	483886.55	1322808.51	053° 11' 35.91"	039° 34' 15.47"	Картометрический метод	5.00	–
131	483865.00	1322830.60	053° 11' 35.20"	039° 34' 16.64"	Картометрический метод	5.00	–
132	483837.80	1322844.60	053° 11' 34.31"	039° 34' 17.38"	Картометрический метод	5.00	–
133	483807.10	1322861.84	053° 11' 33.31"	039° 34' 18.28"	Картометрический метод	5.00	–
134	483796.32	1322871.27	053° 11' 32.96"	039° 34' 18.78"	Картометрический метод	5.00	–
135	483799.02	1322891.74	053° 11' 33.04"	039° 34' 19.88"	Картометрический метод	5.00	–
136	483808.44	1322932.95	053° 11' 33.32"	039° 34' 22.11"	Картометрический метод	5.00	–
137	483815.18	1322974.42	053° 11' 33.52"	039° 34' 24.35"	Картометрический метод	5.00	–
138	483815.71	1323012.67	053° 11' 33.52"	039° 34' 26.41"	Картометрический метод	5.00	–

139	483808.71	1323052.80	053° 11' 33.27"	039° 34' 28.56"	Картометрический метод	5.00	–
140	483799.55	1323084.32	053° 11' 32.96"	039° 34' 30.25"	Картометрический метод	5.00	–
141	483790.94	1323111.25	053° 11' 32.67"	039° 34' 31.70"	Картометрический метод	5.00	–
142	483779.89	1323139.26	053° 11' 32.30"	039° 34' 33.20"	Картометрический метод	5.00	–
143	483762.92	1323175.89	053° 11' 31.73"	039° 34' 35.16"	Картометрический метод	5.00	–
144	483738.14	1323213.06	053° 11' 30.91"	039° 34' 37.14"	Картометрический метод	5.00	–
145	483711.48	1323242.15	053° 11' 30.03"	039° 34' 38.68"	Картометрический метод	5.00	–
146	483666.50	1323265.58	053° 11' 28.57"	039° 34' 39.91"	Картометрический метод	5.00	–
147	483641.18	1323285.11	053° 11' 27.74"	039° 34' 40.94"	Картометрический метод	5.00	–
148	483598.49	1323313.53	053° 11' 26.34"	039° 34' 42.43"	Картометрический метод	5.00	–
149	483564.69	1323351.64	053° 11' 25.23"	039° 34' 44.46"	Картометрический метод	5.00	–
150	483542.74	1323369.82	053° 11' 24.51"	039° 34' 45.42"	Картометрический метод	5.00	–
151	483520.52	1323381.53	053° 11' 23.79"	039° 34' 46.03"	Картометрический метод	5.00	–
152	483478.90	1323394.33	053° 11' 22.44"	039° 34' 46.68"	Картометрический метод	5.00	–
153	483443.08	1323412.37	053° 11' 21.27"	039° 34' 47.63"	Картометрический метод	5.00	–
154	483402.95	1323442.54	053° 11' 19.96"	039° 34' 49.22"	Картометрический метод	5.00	–
155	483372.24	1323474.05	053° 11' 18.95"	039° 34' 50.89"	Картометрический метод	5.00	–
156	483339.92	1323514.32	053° 11' 17.88"	039° 34' 53.03"	Картометрический метод	5.00	–
157	483325.11	1323535.87	053° 11' 17.39"	039° 34' 54.18"	Картометрический метод	5.00	–
158	483306.93	1323572.23	053° 11' 16.79"	039° 34' 56.12"	Картометрический метод	5.00	–
159	483296.02	1323612.76	053° 11' 16.41"	039° 34' 58.29"	Картометрический метод	5.00	–
160	483286.59	1323633.37	053° 11' 16.10"	039° 34' 59.40"	Картометрический метод	5.00	–
161	483267.20	1323659.76	053° 11' 15.46"	039° 35' 00.80"	Картометрический метод	5.00	–
162	483256.43	1323683.33	053° 11' 15.10"	039° 35' 02.06"	Картометрический метод	5.00	–
163	483253.06	1323701.51	053° 11' 14.98"	039° 35' 03.04"	Картометрический метод	5.00	–
164	483263.84	1323722.25	053° 11' 15.32"	039° 35' 04.16"	Картометрический метод	5.00	–
165	483284.31	1323738.55	053° 11' 15.97"	039° 35' 05.06"	Картометрический метод	5.00	–
166	483295.48	1323754.30	053° 11' 16.32"	039° 35' 05.92"	Картометрический метод	5.00	–
167	483313.12	1323793.22	053° 11' 16.88"	039° 35' 08.03"	Картометрический метод	5.00	–
168	483343.29	1323822.71	053° 11' 17.84"	039° 35' 09.64"	Картометрический метод	5.00	–
169	483377.63	1323838.88	053° 11' 18.94"	039° 35' 10.54"	Картометрический метод	5.00	–
170	483404.57	1323858.40	053° 11' 19.80"	039° 35' 11.61"	Картометрический метод	5.00	–
171	483428.81	1323884.66	053° 11' 20.57"	039° 35' 13.05"	Картометрический метод	5.00	–
172	483436.89	1323905.54	053° 11' 20.82"	039° 35' 14.18"	Картометрический метод	5.00	–
173	483440.25	1323927.08	053° 11' 20.92"	039° 35' 15.34"	Картометрический метод	5.00	–
174	483454.39	1323949.98	053° 11' 21.37"	039° 35' 16.58"	Картометрический метод	5.00	–
175	483477.02	1323961.43	053° 11' 22.09"	039° 35' 17.22"	Картометрический метод	5.00	–
176	483482.67	1323970.85	053° 11' 22.27"	039° 35' 17.73"	Картометрический метод	5.00	–
177	483486.31	1323982.30	053° 11' 22.38"	039° 35' 18.35"	Картометрический метод	5.00	–

					метод		
178	483478.63	1324006.54	053° 11' 22.12"	039° 35' 19.65"	Картометрический метод	5.00	–
179	483483.35	1324033.47	053° 11' 22.26"	039° 35' 21.10"	Картометрический метод	5.00	–
180	483501.94	1324052.93	053° 11' 22.85"	039° 35' 22.17"	Картометрический метод	5.00	–
181	483520.65	1324070.03	053° 11' 23.45"	039° 35' 23.10"	Картометрический метод	5.00	–
182	483535.33	1324086.00	053° 11' 23.92"	039° 35' 23.98"	Картометрический метод	5.00	–
183	483544.22	1324097.31	053° 11' 24.20"	039° 35' 24.59"	Картометрический метод	5.00	–
184	483555.53	1324099.19	053° 11' 24.56"	039° 35' 24.70"	Картометрический метод	5.00	–
185	483570.08	1324099.19	053° 11' 25.03"	039° 35' 24.72"	Картометрический метод	5.00	–
186	483577.62	1324102.16	053° 11' 25.28"	039° 35' 24.88"	Картометрический метод	5.00	–
187	483587.04	1324112.93	053° 11' 25.58"	039° 35' 25.47"	Картометрический метод	5.00	–
188	483602.13	1324126.67	053° 11' 26.06"	039° 35' 26.22"	Картометрический метод	5.00	–
189	483619.63	1324140.40	053° 11' 26.62"	039° 35' 26.98"	Картометрический метод	5.00	–
190	483629.60	1324152.79	053° 11' 26.93"	039° 35' 27.65"	Картометрический метод	5.00	–
191	483644.14	1324162.49	053° 11' 27.40"	039° 35' 28.19"	Картометрический метод	5.00	–
192	483660.31	1324175.42	053° 11' 27.91"	039° 35' 28.89"	Картометрический метод	5.00	–
193	483678.62	1324188.88	053° 11' 28.50"	039° 35' 29.64"	Картометрический метод	5.00	–
194	483699.09	1324207.74	053° 11' 29.15"	039° 35' 30.67"	Картометрический метод	5.00	–
195	483713.63	1324225.51	053° 11' 29.61"	039° 35' 31.64"	Картометрический метод	5.00	–
196	483735.45	1324238.17	053° 11' 30.31"	039° 35' 32.34"	Картометрический метод	5.00	–
197	483765.35	1324250.83	053° 11' 31.27"	039° 35' 33.04"	Картометрический метод	5.00	–
198	483771.54	1324259.99	053° 11' 31.47"	039° 35' 33.54"	Картометрический метод	5.00	–
199	483776.39	1324271.84	053° 11' 31.62"	039° 35' 34.18"	Картометрический метод	5.00	–
200	483775.85	1324290.69	053° 11' 31.59"	039° 35' 35.20"	Картометрический метод	5.00	–
201	483769.12	1324319.51	053° 11' 31.36"	039° 35' 36.75"	Картометрический метод	5.00	–
202	483759.42	1324353.72	053° 11' 31.03"	039° 35' 38.58"	Картометрический метод	5.00	–
203	483757.27	1324376.35	053° 11' 30.95"	039° 35' 39.80"	Картометрический метод	5.00	–
204	483763.46	1324402.74	053° 11' 31.14"	039° 35' 41.22"	Картометрический метод	5.00	–
205	483780.70	1324431.02	053° 11' 31.68"	039° 35' 42.76"	Картометрический метод	5.00	–
206	483747.30	1324450.68	053° 11' 30.59"	039° 35' 43.79"	Картометрический метод	5.00	–
207	483739.22	1324432.91	053° 11' 30.34"	039° 35' 42.83"	Картометрический метод	5.00	–
208	483737.07	1324413.24	053° 11' 30.28"	039° 35' 41.77"	Картометрический метод	5.00	–
209	483736.80	1324380.12	053° 11' 30.29"	039° 35' 39.98"	Картометрический метод	5.00	–
210	483736.80	1324353.72	053° 11' 30.30"	039° 35' 38.56"	Картометрический метод	5.00	–
211	483737.07	1324329.48	053° 11' 30.32"	039° 35' 37.26"	Картометрический метод	5.00	–
212	483741.11	1324312.51	053° 11' 30.46"	039° 35' 36.34"	Картометрический метод	5.00	–
213	483741.65	1324298.77	053° 11' 30.48"	039° 35' 35.61"	Картометрический метод	5.00	–
214	483735.18	1324277.77	053° 11' 30.28"	039° 35' 34.47"	Картометрический метод	5.00	–
215	483719.29	1324268.07	053° 11' 29.78"	039° 35' 33.93"	Картометрический метод	5.00	–

216	483704.75	1324260.53	053° 11' 29.31"	039° 35' 33.52"	Картометрический метод	5.00	–
217	483694.78	1324243.02	053° 11' 28.99"	039° 35' 32.56"	Картометрический метод	5.00	–
218	483682.12	1324227.67	053° 11' 28.59"	039° 35' 31.73"	Картометрический метод	5.00	–
219	483670.00	1324216.36	053° 11' 28.21"	039° 35' 31.11"	Картометрический метод	5.00	–
220	483655.19	1324207.20	053° 11' 27.73"	039° 35' 30.60"	Картометрический метод	5.00	–
221	483628.52	1324205.04	053° 11' 26.87"	039° 35' 30.46"	Картометрический метод	5.00	–
222	483609.94	1324201.81	053° 11' 26.27"	039° 35' 30.27"	Картометрический метод	5.00	–
223	483599.43	1324193.46	053° 11' 25.94"	039° 35' 29.82"	Картометрический метод	5.00	–
224	483592.97	1324180.00	053° 11' 25.73"	039° 35' 29.09"	Картометрический метод	5.00	–
225	483584.89	1324164.37	053° 11' 25.48"	039° 35' 28.24"	Картометрический метод	5.00	–
226	483573.58	1324152.25	053° 11' 25.12"	039° 35' 27.58"	Картометрический метод	5.00	–
227	483554.05	1324145.92	053° 11' 24.49"	039° 35' 27.22"	Картометрический метод	5.00	–
228	483536.54	1324129.76	053° 11' 23.93"	039° 35' 26.33"	Картометрический метод	5.00	–
229	483482.00	1324085.32	053° 11' 22.19"	039° 35' 23.89"	Картометрический метод	5.00	–
230	483451.70	1324044.92	053° 11' 21.23"	039° 35' 21.69"	Картометрический метод	5.00	–
231	483432.85	1323999.81	053° 11' 20.65"	039° 35' 19.25"	Картометрический метод	5.00	–
232	483404.57	1323952.00	053° 11' 19.75"	039° 35' 16.65"	Картометрический метод	5.00	–
233	483376.96	1323919.00	053° 11' 18.88"	039° 35' 14.85"	Картометрический метод	5.00	–
234	483335.88	1323889.38	053° 11' 17.56"	039° 35' 13.22"	Картометрический метод	5.00	–
235	483288.75	1323856.38	053° 11' 16.06"	039° 35' 11.41"	Картометрический метод	5.00	–
236	483259.80	1323818.67	053° 11' 15.14"	039° 35' 09.35"	Картометрический метод	5.00	–
237	483224.78	1323782.31	053° 11' 14.02"	039° 35' 07.37"	Картометрический метод	5.00	–
238	483208.62	1323770.19	053° 11' 13.51"	039° 35' 06.70"	Картометрический метод	5.00	–
239	483185.05	1323763.46	053° 11' 12.75"	039° 35' 06.32"	Картометрический метод	5.00	–
240	483163.18	1323768.23	053° 11' 12.04"	039° 35' 06.56"	Картометрический метод	5.00	–
241	483150.07	1323775.34	053° 11' 11.61"	039° 35' 06.93"	Картометрический метод	5.00	–
242	483134.00	1323793.22	053° 11' 11.08"	039° 35' 07.88"	Картометрический метод	5.00	–
243	483118.93	1323794.68	053° 11' 10.59"	039° 35' 07.94"	Картометрический метод	5.00	–
244	483111.65	1323793.39	053° 11' 10.36"	039° 35' 07.87"	Картометрический метод	5.00	–
245	483102.41	1323782.14	053° 11' 10.07"	039° 35' 07.25"	Картометрический метод	5.00	–
246	483091.20	1323759.32	053° 11' 09.72"	039° 35' 06.02"	Картометрический метод	5.00	–
247	483077.27	1323733.03	053° 11' 09.28"	039° 35' 04.59"	Картометрический метод	5.00	–
248	483063.12	1323712.66	053° 11' 08.83"	039° 35' 03.48"	Картометрический метод	5.00	–
249	483060.17	1323692.34	053° 11' 08.75"	039° 35' 02.38"	Картометрический метод	5.00	–
250	483049.35	1323682.46	053° 11' 08.40"	039° 35' 01.84"	Картометрический метод	5.00	–
251	483023.86	1323658.80	053° 11' 07.59"	039° 35' 00.55"	Картометрический метод	5.00	–
252	483014.82	1323644.47	053° 11' 07.30"	039° 34' 59.77"	Картометрический метод	5.00	–
253	483003.80	1323638.00	053° 11' 06.95"	039° 34' 59.41"	Картометрический метод	5.00	–
254	482982.98	1323643.34	053° 11' 06.27"	039° 34' 59.68"	Картометрический метод	5.00	–

					метод		
255	482969.49	1323651.41	053° 11' 05.83"	039° 35' 00.11"	Картометрический метод	5.00	–
256	482923.94	1323682.27	053° 11' 04.34"	039° 35' 01.73"	Картометрический метод	5.00	–
257	482892.41	1323712.57	053° 11' 03.31"	039° 35' 03.33"	Картометрический метод	5.00	–
258	482875.24	1323740.42	053° 11' 02.74"	039° 35' 04.82"	Картометрический метод	5.00	–
259	482863.03	1323743.40	053° 11' 02.34"	039° 35' 04.97"	Картометрический метод	5.00	–
260	482847.59	1323736.70	053° 11' 01.85"	039° 35' 04.60"	Картометрический метод	5.00	–
261	482831.97	1323731.17	053° 11' 01.35"	039° 35' 04.29"	Картометрический метод	5.00	–
262	482817.43	1323725.52	053° 11' 00.88"	039° 35' 03.97"	Картометрический метод	5.00	–
263	482801.55	1323712.59	053° 11' 00.37"	039° 35' 03.26"	Картометрический метод	5.00	–
264	482788.76	1323679.68	053° 10' 59.97"	039° 35' 01.48"	Картометрический метод	5.00	–
265	482781.85	1323654.17	053° 10' 59.76"	039° 35' 00.10"	Картометрический метод	5.00	–
266	482773.05	1323625.78	053° 10' 59.49"	039° 34' 58.56"	Картометрический метод	5.00	–
267	482765.87	1323610.11	053° 10' 59.27"	039° 34' 57.71"	Картометрический метод	5.00	–
268	482751.18	1323601.24	053° 10' 58.80"	039° 34' 57.22"	Картометрический метод	5.00	–
269	482741.77	1323602.52	053° 10' 58.49"	039° 34' 57.28"	Картометрический метод	5.00	–
270	482733.94	1323615.86	053° 10' 58.23"	039° 34' 58.00"	Картометрический метод	5.00	–
271	482728.00	1323642.04	053° 10' 58.03"	039° 34' 59.40"	Картометрический метод	5.00	–
272	482725.40	1323663.54	053° 10' 57.93"	039° 35' 00.56"	Картометрический метод	5.00	–
273	482712.14	1323685.72	053° 10' 57.49"	039° 35' 01.74"	Картометрический метод	5.00	–
274	482701.80	1323697.88	053° 10' 57.15"	039° 35' 02.39"	Картометрический метод	5.00	–
275	482689.86	1323706.88	053° 10' 56.76"	039° 35' 02.86"	Картометрический метод	5.00	–
276	482673.26	1323713.90	053° 10' 56.22"	039° 35' 03.22"	Картометрический метод	5.00	–
277	482654.13	1323711.99	053° 10' 55.60"	039° 35' 03.11"	Картометрический метод	5.00	–
278	482644.87	1323717.59	053° 10' 55.30"	039° 35' 03.40"	Картометрический метод	5.00	–
279	482634.25	1323736.16	053° 10' 54.95"	039° 35' 04.39"	Картометрический метод	5.00	–
280	482631.61	1323752.75	053° 10' 54.85"	039° 35' 05.28"	Картометрический метод	5.00	–
281	482633.46	1323771.10	053° 10' 54.91"	039° 35' 06.27"	Картометрический метод	5.00	–
282	482629.45	1323794.32	053° 10' 54.76"	039° 35' 07.52"	Картометрический метод	5.00	–
283	482628.77	1323810.99	053° 10' 54.73"	039° 35' 08.41"	Картометрический метод	5.00	–
284	482635.34	1323832.07	053° 10' 54.94"	039° 35' 09.56"	Картометрический метод	5.00	–
285	482638.95	1323846.32	053° 10' 55.05"	039° 35' 10.33"	Картометрический метод	5.00	–
286	482641.29	1323866.89	053° 10' 55.11"	039° 35' 11.43"	Картометрический метод	5.00	–
287	482639.90	1323896.61	053° 10' 55.05"	039° 35' 13.03"	Картометрический метод	5.00	–
288	482647.59	1323927.74	053° 10' 55.28"	039° 35' 14.72"	Картометрический метод	5.00	–
289	482657.04	1323946.83	053° 10' 55.58"	039° 35' 15.75"	Картометрический метод	5.00	–
290	482667.74	1323961.07	053° 10' 55.92"	039° 35' 16.53"	Картометрический метод	5.00	–
291	482678.02	1323969.12	053° 10' 56.25"	039° 35' 16.97"	Картометрический метод	5.00	–
292	482694.23	1323975.48	053° 10' 56.77"	039° 35' 17.33"	Картометрический метод	5.00	–

293	482710.47	1323985.01	053° 10' 57.29"	039° 35' 17.85"	Картометрический метод	5.00	–
294	482719.69	1324004.59	053° 10' 57.58"	039° 35' 18.91"	Картометрический метод	5.00	–
295	482731.46	1324020.85	053° 10' 57.95"	039° 35' 19.80"	Картометрический метод	5.00	–
296	482747.26	1324040.45	053° 10' 58.45"	039° 35' 20.87"	Картометрический метод	5.00	–
297	482763.32	1324063.77	053° 10' 58.96"	039° 35' 22.14"	Картометрический метод	5.00	–
298	482776.92	1324087.01	053° 10' 59.39"	039° 35' 23.40"	Картометрический метод	5.00	–
299	482784.69	1324105.13	053° 10' 59.63"	039° 35' 24.38"	Картометрический метод	5.00	–
300	482786.14	1324120.17	053° 10' 59.67"	039° 35' 25.19"	Картометрический метод	5.00	–
301	482789.83	1324145.56	053° 10' 59.78"	039° 35' 26.56"	Картометрический метод	5.00	–
302	482790.49	1324161.45	053° 10' 59.79"	039° 35' 27.42"	Картометрический метод	5.00	–
303	482788.96	1324175.66	053° 10' 59.73"	039° 35' 28.18"	Картометрический метод	5.00	–
304	482782.06	1324192.47	053° 10' 59.50"	039° 35' 29.08"	Картометрический метод	5.00	–
305	482771.51	1324209.73	053° 10' 59.15"	039° 35' 30.00"	Картометрический метод	5.00	–
306	482753.67	1324224.91	053° 10' 58.57"	039° 35' 30.80"	Картометрический метод	5.00	–
307	482745.79	1324234.50	053° 10' 58.31"	039° 35' 31.31"	Картометрический метод	5.00	–
308	482733.93	1324253.78	053° 10' 57.91"	039° 35' 32.34"	Картометрический метод	5.00	–
309	482727.44	1324273.72	053° 10' 57.69"	039° 35' 33.41"	Картометрический метод	5.00	–
310	482726.01	1324296.64	053° 10' 57.64"	039° 35' 34.64"	Картометрический метод	5.00	–
311	482728.24	1324324.00	053° 10' 57.69"	039° 35' 36.12"	Картометрический метод	5.00	–
312	482733.26	1324350.73	053° 10' 57.84"	039° 35' 37.56"	Картометрический метод	5.00	–
313	482741.77	1324374.10	053° 10' 58.11"	039° 35' 38.83"	Картометрический метод	5.00	–
314	482746.07	1324406.47	053° 10' 58.23"	039° 35' 40.57"	Картометрический метод	5.00	–
315	482751.15	1324423.31	053° 10' 58.39"	039° 35' 41.48"	Картометрический метод	5.00	–
316	482766.50	1324437.91	053° 10' 58.87"	039° 35' 42.28"	Картометрический метод	5.00	–
317	482774.63	1324445.67	053° 10' 59.13"	039° 35' 42.71"	Картометрический метод	5.00	–
318	482781.13	1324461.33	053° 10' 59.34"	039° 35' 43.56"	Картометрический метод	5.00	–
319	482793.25	1324496.96	053° 10' 59.71"	039° 35' 45.48"	Картометрический метод	5.00	–
320	482812.47	1324535.76	053° 11' 00.31"	039° 35' 47.59"	Картометрический метод	5.00	–
321	482823.14	1324559.11	053° 11' 00.65"	039° 35' 48.86"	Картометрический метод	5.00	–
322	482828.23	1324578.31	053° 11' 00.80"	039° 35' 49.89"	Картометрический метод	5.00	–
323	482820.63	1324605.38	053° 11' 00.54"	039° 35' 51.34"	Картометрический метод	5.00	–
324	482820.51	1324625.86	053° 11' 00.53"	039° 35' 52.45"	Картометрический метод	5.00	–
325	482824.67	1324658.94	053° 11' 00.65"	039° 35' 54.23"	Картометрический метод	5.00	–
326	482830.86	1324698.31	053° 11' 00.83"	039° 35' 56.36"	Картометрический метод	5.00	–
327	482844.47	1324728.75	053° 11' 01.25"	039° 35' 58.01"	Картометрический метод	5.00	–
328	482871.12	1324786.54	053° 11' 02.08"	039° 36' 01.14"	Картометрический метод	5.00	–
329	482883.91	1324808.10	053° 11' 02.49"	039° 36' 02.31"	Картометрический метод	5.00	–
330	482898.85	1324834.13	053° 11' 02.96"	039° 36' 03.73"	Картометрический метод	5.00	–
331	482909.54	1324846.05	053° 11' 03.30"	039° 36' 04.38"	Картометрический метод	5.00	–

					метод		
332	482924.47	1324855.70	053° 11' 03.77"	039° 36' 04.91"	Картометрический метод	5.00	–
333	482930.80	1324862.74	053° 11' 03.97"	039° 36' 05.29"	Картометрический метод	5.00	–
334	482941.73	1324908.09	053° 11' 04.31"	039° 36' 07.74"	Картометрический метод	5.00	–
335	482953.70	1324941.25	053° 11' 04.68"	039° 36' 09.54"	Картометрический метод	5.00	–
336	482965.38	1324999.81	053° 11' 05.02"	039° 36' 12.70"	Картометрический метод	5.00	–
337	482966.04	1325034.56	053° 11' 05.03"	039° 36' 14.57"	Картометрический метод	5.00	–
338	482961.60	1325072.03	053° 11' 04.86"	039° 36' 16.59"	Картометрический метод	5.00	–
339	482959.87	1325094.27	053° 11' 04.80"	039° 36' 17.78"	Картометрический метод	5.00	–
340	482961.04	1325113.13	053° 11' 04.83"	039° 36' 18.80"	Картометрический метод	5.00	–
341	482964.29	1325134.66	053° 11' 04.92"	039° 36' 19.96"	Картометрический метод	5.00	–
342	482967.04	1325161.17	053° 11' 05.00"	039° 36' 21.39"	Картометрический метод	5.00	–
343	482968.72	1325188.36	053° 11' 05.04"	039° 36' 22.86"	Картометрический метод	5.00	–
344	482974.61	1325201.92	053° 11' 05.22"	039° 36' 23.59"	Картометрический метод	5.00	–
345	482985.43	1325207.90	053° 11' 05.57"	039° 36' 23.92"	Картометрический метод	5.00	–
346	482987.22	1325213.28	053° 11' 05.62"	039° 36' 24.21"	Картометрический метод	5.00	–
347	482984.70	1325218.55	053° 11' 05.54"	039° 36' 24.50"	Картометрический метод	5.00	–
348	482975.89	1325229.52	053° 11' 05.25"	039° 36' 25.08"	Картометрический метод	5.00	–
349	482965.88	1325242.12	053° 11' 04.92"	039° 36' 25.75"	Картометрический метод	5.00	–
350	482963.70	1325250.89	053° 11' 04.84"	039° 36' 26.22"	Картометрический метод	5.00	–
351	482969.16	1325279.67	053° 11' 05.00"	039° 36' 27.77"	Картометрический метод	5.00	–
352	482974.63	1325295.44	053° 11' 05.17"	039° 36' 28.63"	Картометрический метод	5.00	–
353	482985.76	1325324.82	053° 11' 05.52"	039° 36' 30.22"	Картометрический метод	5.00	–
354	482995.73	1325343.61	053° 11' 05.83"	039° 36' 31.24"	Картометрический метод	5.00	–
355	482999.24	1325359.45	053° 11' 05.94"	039° 36' 32.09"	Картометрический метод	5.00	–
356	482997.87	1325368.93	053° 11' 05.89"	039° 36' 32.60"	Картометрический метод	5.00	–
357	482998.97	1325378.34	053° 11' 05.92"	039° 36' 33.11"	Картометрический метод	5.00	–
358	483002.39	1325385.05	053° 11' 06.02"	039° 36' 33.48"	Картометрический метод	5.00	–
359	483013.35	1325391.79	053° 11' 06.38"	039° 36' 33.85"	Картометрический метод	5.00	–
360	483021.48	1325399.00	053° 11' 06.64"	039° 36' 34.24"	Картометрический метод	5.00	–
361	483025.07	1325408.66	053° 11' 06.75"	039° 36' 34.77"	Картометрический метод	5.00	–
362	483022.40	1325429.42	053° 11' 06.65"	039° 36' 35.88"	Картометрический метод	5.00	–
363	483022.41	1325442.54	053° 11' 06.64"	039° 36' 36.59"	Картометрический метод	5.00	–
364	483022.55	1325461.52	053° 11' 06.64"	039° 36' 37.61"	Картометрический метод	5.00	–
365	483021.05	1325476.50	053° 11' 06.58"	039° 36' 38.41"	Картометрический метод	5.00	–
366	483022.19	1325488.83	053° 11' 06.61"	039° 36' 39.08"	Картометрический метод	5.00	–
367	483029.10	1325505.63	053° 11' 06.83"	039° 36' 39.99"	Картометрический метод	5.00	–
368	483040.20	1325531.23	053° 11' 07.17"	039° 36' 41.38"	Картометрический метод	5.00	–
369	483052.95	1325563.56	053° 11' 07.57"	039° 36' 43.13"	Картометрический метод	5.00	–

370	483066.37	1325591.51	053° 11' 07.99"	039° 36' 44.65"	Картометрический метод	5.00	–
371	483082.58	1325608.27	053° 11' 08.50"	039° 36' 45.56"	Картометрический метод	5.00	–
372	483099.02	1325614.42	053° 11' 09.03"	039° 36' 45.91"	Картометрический метод	5.00	–
373	483110.27	1325619.83	053° 11' 09.39"	039° 36' 46.21"	Картометрический метод	5.00	–
374	483123.15	1325628.63	053° 11' 09.81"	039° 36' 46.69"	Картометрический метод	5.00	–
375	483135.05	1325646.52	053° 11' 10.18"	039° 36' 47.67"	Картометрический метод	5.00	–
376	483146.75	1325676.30	053° 11' 10.55"	039° 36' 49.28"	Картометрический метод	5.00	–
377	483151.00	1325695.47	053° 11' 10.67"	039° 36' 50.32"	Картометрический метод	5.00	–
378	483156.29	1325707.43	053° 11' 10.84"	039° 36' 50.96"	Картометрический метод	5.00	–
379	483158.59	1325718.36	053° 11' 10.91"	039° 36' 51.55"	Картометрический метод	5.00	–
380	483162.54	1325729.15	053° 11' 11.03"	039° 36' 52.14"	Картометрический метод	5.00	–
381	483162.82	1325738.46	053° 11' 11.03"	039° 36' 52.64"	Картометрический метод	5.00	–
382	483160.84	1325749.28	053° 11' 10.96"	039° 36' 53.22"	Картометрический метод	5.00	–
383	483158.91	1325758.05	053° 11' 10.90"	039° 36' 53.69"	Картометрический метод	5.00	–
384	483154.18	1325773.44	053° 11' 10.74"	039° 36' 54.52"	Картометрический метод	5.00	–
385	483146.89	1325797.83	053° 11' 10.49"	039° 36' 55.82"	Картометрический метод	5.00	–
386	483141.87	1325813.41	053° 11' 10.32"	039° 36' 56.66"	Картометрический метод	5.00	–
387	483137.77	1325824.90	053° 11' 10.18"	039° 36' 57.27"	Картометрический метод	5.00	–
388	483130.93	1325835.46	053° 11' 09.95"	039° 36' 57.84"	Картометрический метод	5.00	–
389	483127.27	1325845.78	053° 11' 09.83"	039° 36' 58.39"	Картометрический метод	5.00	–
390	483128.71	1325853.08	053° 11' 09.87"	039° 36' 58.78"	Картометрический метод	5.00	–
391	483132.68	1325861.91	053° 11' 10.00"	039° 36' 59.26"	Картометрический метод	5.00	–
392	483138.68	1325868.98	053° 11' 10.19"	039° 36' 59.65"	Картометрический метод	5.00	–
393	483149.15	1325875.72	053° 11' 10.52"	039° 37' 00.02"	Картометрический метод	5.00	–
394	483157.68	1325887.20	053° 11' 10.79"	039° 37' 00.64"	Картометрический метод	5.00	–
395	483167.43	1325901.87	053° 11' 11.10"	039° 37' 01.44"	Картометрический метод	5.00	–
396	483180.53	1325916.58	053° 11' 11.52"	039° 37' 02.25"	Картометрический метод	5.00	–
397	483184.63	1325929.11	053° 11' 11.64"	039° 37' 02.92"	Картометрический метод	5.00	–
398	483193.40	1325945.54	053° 11' 11.92"	039° 37' 03.82"	Картометрический метод	5.00	–
399	483203.45	1325958.35	053° 11' 12.23"	039° 37' 04.51"	Картометрический метод	5.00	–
400	483211.65	1325965.66	053° 11' 12.50"	039° 37' 04.91"	Картометрический метод	5.00	–
401	483224.83	1325972.76	053° 11' 12.92"	039° 37' 05.31"	Картометрический метод	5.00	–
402	483244.69	1325988.58	053° 11' 13.55"	039° 37' 06.18"	Картометрический метод	5.00	–
403	483258.25	1326001.30	053° 11' 13.99"	039° 37' 06.87"	Картометрический метод	5.00	–
404	483270.87	1326021.69	053° 11' 14.38"	039° 37' 07.98"	Картометрический метод	5.00	–
405	483275.18	1326035.81	053° 11' 14.51"	039° 37' 08.75"	Картометрический метод	5.00	–
406	483278.79	1326056.72	053° 11' 14.62"	039° 37' 09.88"	Картометрический метод	5.00	–
407	483279.16	1326063.59	053° 11' 14.63"	039° 37' 10.25"	Картометрический метод	5.00	–
408	483281.68	1326075.42	053° 11' 14.70"	039° 37' 10.88"	Картометрический метод	5.00	–

					метод		
409	483282.46	1326100.22	053° 11' 14.72"	039° 37' 12.22"	Картометрический метод	5.00	–
410	483284.75	1326118.44	053° 11' 14.78"	039° 37' 13.20"	Картометрический метод	5.00	–
411	483283.98	1326131.39	053° 11' 14.75"	039° 37' 13.90"	Картометрический метод	5.00	–
412	483278.61	1326148.98	053° 11' 14.57"	039° 37' 14.84"	Картометрический метод	5.00	–
413	483276.35	1326164.96	053° 11' 14.49"	039° 37' 15.70"	Картометрический метод	5.00	–
414	483279.90	1326181.14	053° 11' 14.59"	039° 37' 16.58"	Картометрический метод	5.00	–
415	483287.35	1326198.15	053° 11' 14.83"	039° 37' 17.50"	Картометрический метод	5.00	–
416	483293.26	1326208.58	053° 11' 15.01"	039° 37' 18.06"	Картометрический метод	5.00	–
417	483307.06	1326243.53	053° 11' 15.44"	039° 37' 19.96"	Картометрический метод	5.00	–
418	483307.98	1326258.17	053° 11' 15.46"	039° 37' 20.75"	Картометрический метод	5.00	–
419	483308.34	1326271.05	053° 11' 15.47"	039° 37' 21.44"	Картометрический метод	5.00	–
420	483311.07	1326288.10	053° 11' 15.55"	039° 37' 22.36"	Картометрический метод	5.00	–
421	483316.86	1326316.61	053° 11' 15.72"	039° 37' 23.90"	Картометрический метод	5.00	–
422	483322.38	1326337.13	053° 11' 15.89"	039° 37' 25.01"	Картометрический метод	5.00	–
423	483323.18	1326348.13	053° 11' 15.91"	039° 37' 25.60"	Картометрический метод	5.00	–
424	483321.60	1326356.44	053° 11' 15.85"	039° 37' 26.05"	Картометрический метод	5.00	–
425	483319.05	1326370.37	053° 11' 15.76"	039° 37' 26.80"	Картометрический метод	5.00	–
426	483321.31	1326384.07	053° 11' 15.83"	039° 37' 27.54"	Картометрический метод	5.00	–
427	483331.81	1326390.17	053° 11' 16.16"	039° 37' 27.88"	Картометрический метод	5.00	–
428	483345.07	1326406.04	053° 11' 16.58"	039° 37' 28.74"	Картометрический метод	5.00	–
429	483362.20	1326422.00	053° 11' 17.13"	039° 37' 29.61"	Картометрический метод	5.00	–
430	483372.90	1326434.60	053° 11' 17.47"	039° 37' 30.30"	Картометрический метод	5.00	–
431	483382.53	1326450.04	053° 11' 17.77"	039° 37' 31.14"	Картометрический метод	5.00	–
432	483385.75	1326471.88	053° 11' 17.87"	039° 37' 32.32"	Картометрический метод	5.00	–
433	483386.52	1326484.13	053° 11' 17.88"	039° 37' 32.98"	Картометрический метод	5.00	–
434	483385.69	1326506.63	053° 11' 17.85"	039° 37' 34.19"	Картометрический метод	5.00	–
435	483378.01	1326536.43	053° 11' 17.58"	039° 37' 35.79"	Картометрический метод	5.00	–
436	483378.05	1326560.43	053° 11' 17.57"	039° 37' 37.08"	Картометрический метод	5.00	–
437	483383.79	1326613.43	053° 11' 17.73"	039° 37' 39.94"	Картометрический метод	5.00	–
438	483399.23	1326644.83	053° 11' 18.21"	039° 37' 41.65"	Картометрический метод	5.00	–
439	483416.49	1326671.90	053° 11' 18.76"	039° 37' 43.12"	Картометрический метод	5.00	–
440	483428.63	1326680.25	053° 11' 19.15"	039° 37' 43.58"	Картометрический метод	5.00	–
441	483445.54	1326683.30	053° 11' 19.69"	039° 37' 43.76"	Картометрический метод	5.00	–
442	483458.60	1326684.20	053° 11' 20.11"	039° 37' 43.82"	Картометрический метод	5.00	–
443	483464.52	1326689.08	053° 11' 20.30"	039° 37' 44.08"	Картометрический метод	5.00	–
444	483483.85	1326719.00	053° 11' 20.91"	039° 37' 45.71"	Картометрический метод	5.00	–
445	483494.16	1326743.43	053° 11' 21.23"	039° 37' 47.04"	Картометрический метод	5.00	–
446	483504.17	1326783.47	053° 11' 21.54"	039° 37' 49.20"	Картометрический метод	5.00	–

447	483509.81	1326819.77	053° 11' 21.70"	039° 37' 51.16"	Картометрический метод	5.00	–
448	483514.11	1326840.35	053° 11' 21.83"	039° 37' 52.27"	Картометрический метод	5.00	–
449	483527.04	1326875.50	053° 11' 22.23"	039° 37' 54.18"	Картометрический метод	5.00	–
450	483526.82	1326908.94	053° 11' 22.20"	039° 37' 55.98"	Картометрический метод	5.00	–
451	483519.79	1326943.09	053° 11' 21.96"	039° 37' 57.81"	Картометрический метод	5.00	–
452	483518.61	1326964.75	053° 11' 21.91"	039° 37' 58.97"	Картометрический метод	5.00	–
453	483519.34	1326980.71	053° 11' 21.92"	039° 37' 59.83"	Картометрический метод	5.00	–
454	483519.70	1326992.60	053° 11' 21.93"	039° 38' 00.48"	Картометрический метод	5.00	–
455	483524.48	1327018.74	053° 11' 22.07"	039° 38' 01.89"	Картометрический метод	5.00	–
456	483531.20	1327034.95	053° 11' 22.28"	039° 38' 02.77"	Картометрический метод	5.00	–
457	483539.56	1327044.43	053° 11' 22.54"	039° 38' 03.28"	Картометрический метод	5.00	–
458	483549.34	1327050.66	053° 11' 22.86"	039° 38' 03.63"	Картометрический метод	5.00	–
459	483559.04	1327058.68	053° 11' 23.17"	039° 38' 04.07"	Картометрический метод	5.00	–
460	483573.85	1327075.55	053° 11' 23.64"	039° 38' 04.99"	Картометрический метод	5.00	–
461	483579.20	1327086.51	053° 11' 23.80"	039° 38' 05.58"	Картометрический метод	5.00	–
462	483592.13	1327099.65	053° 11' 24.22"	039° 38' 06.30"	Картометрический метод	5.00	–
463	483598.84	1327107.35	053° 11' 24.43"	039° 38' 06.72"	Картометрический метод	5.00	–
464	483603.64	1327113.65	053° 11' 24.58"	039° 38' 07.07"	Картометрический метод	5.00	–
465	483612.00	1327128.12	053° 11' 24.84"	039° 38' 07.85"	Картометрический метод	5.00	–
466	483624.16	1327148.06	053° 11' 25.23"	039° 38' 08.94"	Картометрический метод	5.00	–
467	483633.44	1327156.42	053° 11' 25.52"	039° 38' 09.39"	Картометрический метод	5.00	–
468	483643.65	1327163.28	053° 11' 25.85"	039° 38' 09.77"	Картометрический метод	5.00	–
469	483651.56	1327172.79	053° 11' 26.10"	039° 38' 10.29"	Картометрический метод	5.00	–
470	483659.51	1327178.47	053° 11' 26.35"	039° 38' 10.60"	Картометрический метод	5.00	–
471	483674.88	1327179.15	053° 11' 26.85"	039° 38' 10.65"	Картометрический метод	5.00	–
472	483688.59	1327183.56	053° 11' 27.29"	039° 38' 10.90"	Картометрический метод	5.00	–
473	483695.44	1327191.52	053° 11' 27.51"	039° 38' 11.34"	Картометрический метод	5.00	–
474	483705.25	1327209.47	053° 11' 27.82"	039° 38' 12.31"	Картометрический метод	5.00	–
475	483710.54	1327228.10	053° 11' 27.98"	039° 38' 13.32"	Картометрический метод	5.00	–
476	483711.06	1327246.95	053° 11' 27.99"	039° 38' 14.34"	Картометрический метод	5.00	–
477	483708.31	1327262.47	053° 11' 27.89"	039° 38' 15.17"	Картометрический метод	5.00	–
478	483704.39	1327275.75	053° 11' 27.75"	039° 38' 15.88"	Картометрический метод	5.00	–
479	483702.22	1327288.42	053° 11' 27.68"	039° 38' 16.56"	Картометрический метод	5.00	–
480	483700.83	1327314.07	053° 11' 27.62"	039° 38' 17.94"	Картометрический метод	5.00	–
481	483705.44	1327319.10	053° 11' 27.77"	039° 38' 18.22"	Картометрический метод	5.00	–
482	483715.52	1327323.91	053° 11' 28.09"	039° 38' 18.49"	Картометрический метод	5.00	–
483	483723.43	1327328.91	053° 11' 28.34"	039° 38' 18.76"	Картометрический метод	5.00	–
484	483730.92	1327334.64	053° 11' 28.58"	039° 38' 19.08"	Картометрический метод	5.00	–
485	483741.55	1327349.41	053° 11' 28.92"	039° 38' 19.88"	Картометрический метод	5.00	–

					метод		
486	483749.04	1327362.05	053° 11' 29.15"	039° 38' 20.57"	Картометрический метод	5.00	–
487	483754.98	1327366.38	053° 11' 29.34"	039° 38' 20.81"	Картометрический метод	5.00	–
488	483770.40	1327374.62	053° 11' 29.84"	039° 38' 21.26"	Картометрический метод	5.00	–
489	483778.64	1327379.90	053° 11' 30.10"	039° 38' 21.56"	Картометрический метод	5.00	–
490	483790.06	1327389.15	053° 11' 30.47"	039° 38' 22.06"	Картометрический метод	5.00	–
491	483801.74	1327402.94	053° 11' 30.84"	039° 38' 22.82"	Картометрический метод	5.00	–
492	483811.63	1327417.52	053° 11' 31.15"	039° 38' 23.61"	Картометрический метод	5.00	–
493	483826.73	1327442.01	053° 11' 31.62"	039° 38' 24.94"	Картометрический метод	5.00	–
494	483840.25	1327473.33	053° 11' 32.05"	039° 38' 26.64"	Картометрический метод	5.00	–
495	483849.93	1327488.41	053° 11' 32.35"	039° 38' 27.46"	Картометрический метод	5.00	–
496	483866.32	1327505.48	053° 11' 32.87"	039° 38' 28.39"	Картометрический метод	5.00	–
497	483888.32	1327523.89	053° 11' 33.57"	039° 38' 29.40"	Картометрический метод	5.00	–
498	483898.59	1327536.19	053° 11' 33.90"	039° 38' 30.08"	Картометрический метод	5.00	–
499	483908.50	1327550.01	053° 11' 34.21"	039° 38' 30.83"	Картометрический метод	5.00	–
500	483916.69	1327554.60	053° 11' 34.47"	039° 38' 31.08"	Картометрический метод	5.00	–
501	483934.63	1327559.66	053° 11' 35.05"	039° 38' 31.37"	Картометрический метод	5.00	–
502	483945.28	1327568.53	053° 11' 35.39"	039° 38' 31.86"	Картометрический метод	5.00	–
503	483953.98	1327583.09	053° 11' 35.67"	039° 38' 32.65"	Картометрический метод	5.00	–
504	483955.87	1327601.89	053° 11' 35.72"	039° 38' 33.66"	Картометрический метод	5.00	–
505	483956.39	1327620.17	053° 11' 35.72"	039° 38' 34.65"	Картометрический метод	5.00	–
506	483954.88	1327639.60	053° 11' 35.67"	039° 38' 35.69"	Картометрический метод	5.00	–
507	483952.68	1327650.49	053° 11' 35.59"	039° 38' 36.28"	Картометрический метод	5.00	–
508	483950.45	1327666.43	053° 11' 35.51"	039° 38' 37.13"	Картометрический метод	5.00	–
509	483949.11	1327695.12	053° 11' 35.45"	039° 38' 38.68"	Картометрический метод	5.00	–
510	483948.95	1327708.93	053° 11' 35.44"	039° 38' 39.42"	Картометрический метод	5.00	–
511	483952.13	1327717.49	053° 11' 35.54"	039° 38' 39.89"	Картометрический метод	5.00	–
512	483961.22	1327726.33	053° 11' 35.83"	039° 38' 40.37"	Картометрический метод	5.00	–
513	483972.45	1327728.95	053° 11' 36.19"	039° 38' 40.52"	Картометрический метод	5.00	–
514	483985.85	1327728.59	053° 11' 36.62"	039° 38' 40.51"	Картометрический метод	5.00	–
515	484011.37	1327718.38	053° 11' 37.45"	039° 38' 39.99"	Картометрический метод	5.00	–
516	484018.78	1327717.33	053° 11' 37.69"	039° 38' 39.94"	Картометрический метод	5.00	–
517	484027.75	1327718.84	053° 11' 37.98"	039° 38' 40.02"	Картометрический метод	5.00	–
518	484044.30	1327716.53	053° 11' 38.52"	039° 38' 39.91"	Картометрический метод	5.00	–
519	484054.08	1327716.03	053° 11' 38.83"	039° 38' 39.90"	Картометрический метод	5.00	–
520	484066.85	1327719.84	053° 11' 39.24"	039° 38' 40.11"	Картометрический метод	5.00	–
521	484077.03	1327724.34	053° 11' 39.57"	039° 38' 40.36"	Картометрический метод	5.00	–
522	484090.53	1327726.51	053° 11' 40.01"	039° 38' 40.49"	Картометрический метод	5.00	–
523	484103.27	1327739.79	053° 11' 40.41"	039° 38' 41.22"	Картометрический метод	5.00	–

524	484105.80	1327750.10	053° 11' 40.49"	039° 38' 41.78"	Картометрический метод	5.00	–
525	484107.84	1327768.30	053° 11' 40.55"	039° 38' 42.76"	Картометрический метод	5.00	–
526	484107.98	1327795.49	053° 11' 40.54"	039° 38' 44.22"	Картометрический метод	5.00	–
527	484098.65	1327825.55	053° 11' 40.22"	039° 38' 45.83"	Картометрический метод	5.00	–
528	484094.14	1327844.58	053° 11' 40.06"	039° 38' 46.85"	Картометрический метод	5.00	–
529	484095.26	1327854.45	053° 11' 40.09"	039° 38' 47.39"	Картометрический метод	5.00	–
530	484097.15	1327874.48	053° 11' 40.14"	039° 38' 48.47"	Картометрический метод	5.00	–
531	484103.99	1327892.17	053° 11' 40.36"	039° 38' 49.43"	Картометрический метод	5.00	–
532	484109.40	1327912.00	053° 11' 40.52"	039° 38' 50.50"	Картометрический метод	5.00	–
533	484116.34	1327944.67	053° 11' 40.73"	039° 38' 52.26"	Картометрический метод	5.00	–
534	484123.32	1327959.68	053° 11' 40.95"	039° 38' 53.08"	Картометрический метод	5.00	–
535	484136.51	1327975.59	053° 11' 41.36"	039° 38' 53.95"	Картометрический метод	5.00	–
536	484155.87	1327996.85	053° 11' 41.98"	039° 38' 55.11"	Картометрический метод	5.00	–
537	484168.35	1328015.01	053° 11' 42.37"	039° 38' 56.10"	Картометрический метод	5.00	–
538	484175.36	1328022.99	053° 11' 42.59"	039° 38' 56.53"	Картометрический метод	5.00	–
539	484190.42	1328041.87	053° 11' 43.07"	039° 38' 57.56"	Картометрический метод	5.00	–
540	484199.95	1328056.08	053° 11' 43.37"	039° 38' 58.34"	Картометрический метод	5.00	–
541	484208.68	1328086.41	053° 11' 43.64"	039° 38' 59.98"	Картометрический метод	5.00	–
542	484213.49	1328114.24	053° 11' 43.78"	039° 39' 01.48"	Картометрический метод	5.00	–
543	484217.08	1328131.79	053° 11' 43.89"	039° 39' 02.43"	Картометрический метод	5.00	–
544	484226.96	1328150.68	053° 11' 44.20"	039° 39' 03.46"	Картометрический метод	5.00	–
545	484231.58	1328162.19	053° 11' 44.34"	039° 39' 04.08"	Картометрический метод	5.00	–
546	484232.92	1328173.58	053° 11' 44.38"	039° 39' 04.69"	Картометрический метод	5.00	–
547	484230.48	1328184.55	053° 11' 44.29"	039° 39' 05.28"	Картометрический метод	5.00	–
548	484233.80	1328202.42	053° 11' 44.39"	039° 39' 06.25"	Картометрический метод	5.00	–
549	484229.83	1328212.01	053° 11' 44.26"	039° 39' 06.76"	Картометрический метод	5.00	–
550	484229.46	1328234.12	053° 11' 44.23"	039° 39' 07.95"	Картометрический метод	5.00	–
551	484225.91	1328265.49	053° 11' 44.10"	039° 39' 09.64"	Картометрический метод	5.00	–
552	484223.61	1328299.90	053° 11' 44.01"	039° 39' 11.49"	Картометрический метод	5.00	–
553	484223.74	1328318.50	053° 11' 44.00"	039° 39' 12.49"	Картометрический метод	5.00	–
554	484226.39	1328339.00	053° 11' 44.08"	039° 39' 13.60"	Картометрический метод	5.00	–
555	484247.74	1328362.23	053° 11' 44.76"	039° 39' 14.87"	Картометрический метод	5.00	–
556	484253.17	1328372.15	053° 11' 44.93"	039° 39' 15.41"	Картометрический метод	5.00	–
557	484254.49	1328382.03	053° 11' 44.96"	039° 39' 15.94"	Картометрический метод	5.00	–
558	484254.54	1328388.29	053° 11' 44.96"	039° 39' 16.28"	Картометрический метод	5.00	–
559	484247.74	1328401.74	053° 11' 44.74"	039° 39' 16.99"	Картометрический метод	5.00	–
560	484239.29	1328416.78	053° 11' 44.45"	039° 39' 17.80"	Картометрический метод	5.00	–
561	484235.05	1328429.29	053° 11' 44.31"	039° 39' 18.47"	Картометрический метод	5.00	–
562	484235.13	1328440.28	053° 11' 44.31"	039° 39' 19.06"	Картометрический метод	5.00	–

					метод		
563	484236.89	1328451.69	053° 11' 44.36"	039° 39' 19.67"	Картометрический метод	5.00	–
564	484246.60	1328463.83	053° 11' 44.67"	039° 39' 20.34"	Картометрический метод	5.00	–
565	484258.59	1328471.44	053° 11' 45.05"	039° 39' 20.76"	Картометрический метод	5.00	–
566	484273.31	1328482.53	053° 11' 45.52"	039° 39' 21.37"	Картометрический метод	5.00	–
567	484282.21	1328482.15	053° 11' 45.81"	039° 39' 21.35"	Картометрический метод	5.00	–
568	484295.78	1328477.41	053° 11' 46.25"	039° 39' 21.11"	Картометрический метод	5.00	–
569	484301.57	1328477.07	053° 11' 46.44"	039° 39' 21.10"	Картометрический метод	5.00	–
570	484307.39	1328478.70	053° 11' 46.62"	039° 39' 21.19"	Картометрический метод	5.00	–
571	484312.14	1328486.56	053° 11' 46.77"	039° 39' 21.62"	Картометрический метод	5.00	–
572	484318.26	1328494.62	053° 11' 46.97"	039° 39' 22.06"	Картометрический метод	5.00	–
573	484322.81	1328499.10	053° 11' 47.11"	039° 39' 22.30"	Картометрический метод	5.00	–
574	484327.43	1328504.66	053° 11' 47.26"	039° 39' 22.61"	Картометрический метод	5.00	–
575	484335.65	1328514.70	053° 11' 47.52"	039° 39' 23.15"	Картометрический метод	5.00	–
576	484342.53	1328517.07	053° 11' 47.74"	039° 39' 23.29"	Картометрический метод	5.00	–
577	484344.59	1328521.70	053° 11' 47.80"	039° 39' 23.54"	Картометрический метод	5.00	–
578	484341.20	1328527.79	053° 11' 47.69"	039° 39' 23.86"	Картометрический метод	5.00	–
579	484342.12	1328534.32	053° 11' 47.72"	039° 39' 24.22"	Картометрический метод	5.00	–
580	484350.12	1328542.34	053° 11' 47.97"	039° 39' 24.66"	Картометрический метод	5.00	–
581	484357.92	1328549.09	053° 11' 48.22"	039° 39' 25.03"	Картометрический метод	5.00	–
582	484359.58	1328555.20	053° 11' 48.27"	039° 39' 25.36"	Картометрический метод	5.00	–
583	484356.13	1328562.03	053° 11' 48.16"	039° 39' 25.72"	Картометрический метод	5.00	–
584	484346.60	1328566.81	053° 11' 47.85"	039° 39' 25.97"	Картометрический метод	5.00	–
585	484327.60	1328572.34	053° 11' 47.23"	039° 39' 26.25"	Картометрический метод	5.00	–
586	484329.28	1328582.11	053° 11' 47.28"	039° 39' 26.78"	Картометрический метод	5.00	–
587	484330.70	1328590.19	053° 11' 47.32"	039° 39' 27.22"	Картометрический метод	5.00	–
588	484334.30	1328589.26	053° 11' 47.44"	039° 39' 27.17"	Картометрический метод	5.00	–
589	484338.21	1328589.23	053° 11' 47.56"	039° 39' 27.17"	Картометрический метод	5.00	–
590	484341.86	1328592.03	053° 11' 47.68"	039° 39' 27.33"	Картометрический метод	5.00	–
591	484343.12	1328597.88	053° 11' 47.72"	039° 39' 27.64"	Картометрический метод	5.00	–
592	484342.75	1328603.14	053° 11' 47.70"	039° 39' 27.92"	Картометрический метод	5.00	–
593	484339.37	1328609.96	053° 11' 47.59"	039° 39' 28.29"	Картометрический метод	5.00	–
594	484336.51	1328614.97	053° 11' 47.49"	039° 39' 28.56"	Картометрический метод	5.00	–
595	484333.56	1328617.55	053° 11' 47.40"	039° 39' 28.69"	Картометрический метод	5.00	–
596	484330.74	1328618.78	053° 11' 47.30"	039° 39' 28.76"	Картометрический метод	5.00	–
597	484327.93	1328619.34	053° 11' 47.21"	039° 39' 28.78"	Картометрический метод	5.00	–
598	484328.99	1328628.50	053° 11' 47.24"	039° 39' 29.28"	Картометрический метод	5.00	–
599	484331.31	1328636.84	053° 11' 47.31"	039° 39' 29.73"	Картометрический метод	5.00	–
600	484333.89	1328643.76	053° 11' 47.39"	039° 39' 30.10"	Картометрический метод	5.00	–

601	484337.85	1328653.65	053° 11' 47.52"	039° 39' 30.64"	Картометрический метод	5.00	–
602	484342.45	1328663.74	053° 11' 47.66"	039° 39' 31.19"	Картометрический метод	5.00	–
603	484348.14	1328672.70	053° 11' 47.84"	039° 39' 31.68"	Картометрический метод	5.00	–
604	484350.40	1328680.23	053° 11' 47.91"	039° 39' 32.08"	Картометрический метод	5.00	–
605	484351.16	1328689.44	053° 11' 47.93"	039° 39' 32.58"	Картометрический метод	5.00	–
606	484354.74	1328699.17	053° 11' 48.04"	039° 39' 33.11"	Картометрический метод	5.00	–
607	484359.89	1328708.95	053° 11' 48.20"	039° 39' 33.64"	Картометрический метод	5.00	–
608	484360.41	1328724.04	053° 11' 48.21"	039° 39' 34.45"	Картометрический метод	5.00	–
609	484360.37	1328736.10	053° 11' 48.20"	039° 39' 35.10"	Картометрический метод	5.00	–
610	484361.38	1328746.75	053° 11' 48.23"	039° 39' 35.67"	Картометрический метод	5.00	–
611	484362.63	1328753.69	053° 11' 48.26"	039° 39' 36.05"	Картометрический метод	5.00	–
612	484363.81	1328778.31	053° 11' 48.29"	039° 39' 37.38"	Картометрический метод	5.00	–
613	484363.18	1328803.90	053° 11' 48.26"	039° 39' 38.75"	Картометрический метод	5.00	–
614	484363.86	1328823.29	053° 11' 48.27"	039° 39' 39.80"	Картометрический метод	5.00	–
615	484359.39	1328838.14	053° 11' 48.11"	039° 39' 40.59"	Картометрический метод	5.00	–
616	484361.08	1328848.63	053° 11' 48.16"	039° 39' 41.16"	Картометрический метод	5.00	–
617	484369.19	1328852.34	053° 11' 48.42"	039° 39' 41.37"	Картометрический метод	5.00	–
618	484370.86	1328859.06	053° 11' 48.47"	039° 39' 41.73"	Картометрический метод	5.00	–
619	484366.61	1328868.52	053° 11' 48.33"	039° 39' 42.24"	Картометрический метод	5.00	–
620	484360.27	1328884.73	053° 11' 48.12"	039° 39' 43.10"	Картометрический метод	5.00	–
621	484361.54	1328911.66	053° 11' 48.15"	039° 39' 44.56"	Картометрический метод	5.00	–
622	484367.09	1328935.05	053° 11' 48.31"	039° 39' 45.82"	Картометрический метод	5.00	–
623	484369.11	1328952.55	053° 11' 48.37"	039° 39' 46.76"	Картометрический метод	5.00	–
624	484370.07	1328973.82	053° 11' 48.39"	039° 39' 47.91"	Картометрический метод	5.00	–
625	484377.26	1329000.43	053° 11' 48.61"	039° 39' 49.35"	Картометрический метод	5.00	–
626	484392.85	1329033.18	053° 11' 49.09"	039° 39' 51.13"	Картометрический метод	5.00	–
627	484407.98	1329075.90	053° 11' 49.56"	039° 39' 53.44"	Картометрический метод	5.00	–
628	484423.78	1329100.30	053° 11' 50.06"	039° 39' 54.77"	Картометрический метод	5.00	–
629	484436.16	1329098.81	053° 11' 50.46"	039° 39' 54.70"	Картометрический метод	5.00	–
630	484439.58	1329087.53	053° 11' 50.58"	039° 39' 54.10"	Картометрический метод	5.00	–
631	484433.51	1329067.37	053° 11' 50.39"	039° 39' 53.01"	Картометрический метод	5.00	–
632	484436.70	1329062.50	053° 11' 50.50"	039° 39' 52.75"	Картометрический метод	5.00	–
633	484443.19	1329065.95	053° 11' 50.70"	039° 39' 52.94"	Картометрический метод	5.00	–
634	484454.09	1329082.84	053° 11' 51.05"	039° 39' 53.86"	Картометрический метод	5.00	–
635	484464.37	1329089.23	053° 11' 51.38"	039° 39' 54.21"	Картометрический метод	5.00	–
636	484466.75	1329083.29	053° 11' 51.46"	039° 39' 53.89"	Картометрический метод	5.00	–
637	484454.72	1329058.60	053° 11' 51.08"	039° 39' 52.55"	Картометрический метод	5.00	–
638	484446.50	1329039.26	053° 11' 50.82"	039° 39' 51.50"	Картометрический метод	5.00	–
639	484446.41	1329026.06	053° 11' 50.83"	039° 39' 50.79"	Картометрический метод	5.00	–

					метод		
640	484452.06	1329026.02	053° 11' 51.01"	039° 39' 50.80"	Картометрический метод	5.00	–
641	484461.64	1329046.96	053° 11' 51.31"	039° 39' 51.93"	Картометрический метод	5.00	–
642	484475.79	1329066.52	053° 11' 51.76"	039° 39' 53.00"	Картометрический метод	5.00	–
643	484483.63	1329070.24	053° 11' 52.01"	039° 39' 53.20"	Картометрический метод	5.00	–
644	484487.93	1329068.59	053° 11' 52.15"	039° 39' 53.12"	Картометрический метод	5.00	–
645	484487.88	1329062.13	053° 11' 52.15"	039° 39' 52.77"	Картометрический метод	5.00	–
646	484474.75	1329034.21	053° 11' 51.74"	039° 39' 51.26"	Картометрический метод	5.00	–
647	484468.18	1329020.25	053° 11' 51.54"	039° 39' 50.50"	Картометрический метод	5.00	–
648	484457.60	1329010.09	053° 11' 51.20"	039° 39' 49.94"	Картометрический метод	5.00	–
649	484451.58	1328996.13	053° 11' 51.01"	039° 39' 49.19"	Картометрический метод	5.00	–
650	484460.99	1328994.71	053° 11' 51.32"	039° 39' 49.12"	Картометрический метод	5.00	–
651	484476.66	1329000.25	053° 11' 51.82"	039° 39' 49.43"	Картометрический метод	5.00	–
652	484491.01	1329011.19	053° 11' 52.28"	039° 39' 50.03"	Картометрический метод	5.00	–
653	484501.07	1329023.51	053° 11' 52.60"	039° 39' 50.70"	Картометрический метод	5.00	–
654	484507.31	1329029.93	053° 11' 52.80"	039° 39' 51.06"	Картометрический метод	5.00	–
655	484513.25	1329032.31	053° 11' 52.99"	039° 39' 51.19"	Картометрический метод	5.00	–
656	484513.19	1329023.96	053° 11' 52.99"	039° 39' 50.74"	Картометрический метод	5.00	–
657	484507.19	1329013.50	053° 11' 52.80"	039° 39' 50.17"	Картометрический метод	5.00	–
658	484499.27	1328999.01	053° 11' 52.55"	039° 39' 49.38"	Картометрический метод	5.00	–
659	484493.38	1328982.48	053° 11' 52.37"	039° 39' 48.49"	Картометрический метод	5.00	–
660	484504.85	1328987.93	053° 11' 52.74"	039° 39' 48.79"	Картометрический метод	5.00	–
661	484544.67	1329018.08	053° 11' 54.01"	039° 39' 50.45"	Картометрический метод	5.00	–
662	484566.32	1329033.28	053° 11' 54.70"	039° 39' 51.29"	Картометрический метод	5.00	–
663	484583.33	1329038.00	053° 11' 55.25"	039° 39' 51.56"	Картометрический метод	5.00	–
664	484595.68	1329033.07	053° 11' 55.65"	039° 39' 51.30"	Картометрический метод	5.00	–
665	484602.92	1329028.16	053° 11' 55.89"	039° 39' 51.05"	Картометрический метод	5.00	–
666	484615.79	1329016.89	053° 11' 56.31"	039° 39' 50.45"	Картометрический метод	5.00	–
667	484631.10	1329009.51	053° 11' 56.81"	039° 39' 50.07"	Картометрический метод	5.00	–
668	484645.65	1329010.21	053° 11' 57.28"	039° 39' 50.12"	Картометрический метод	5.00	–
669	484657.29	1329018.48	053° 11' 57.65"	039° 39' 50.57"	Картометрический метод	5.00	–
670	484664.67	1329033.51	053° 11' 57.88"	039° 39' 51.39"	Картометрический метод	5.00	–
671	484673.43	1329052.03	053° 11' 58.16"	039° 39' 52.39"	Картометрический метод	5.00	–
672	484678.67	1329070.04	053° 11' 58.32"	039° 39' 53.37"	Картометрический метод	5.00	–
673	484683.59	1329078.90	053° 11' 58.47"	039° 39' 53.85"	Картометрический метод	5.00	–
674	484681.75	1329085.37	053° 11' 58.41"	039° 39' 54.20"	Картометрический метод	5.00	–
675	484680.20	1329095.08	053° 11' 58.35"	039° 39' 54.72"	Картометрический метод	5.00	–
676	484686.29	1329117.40	053° 11' 58.54"	039° 39' 55.93"	Картометрический метод	5.00	–
677	484691.78	1329131.91	053° 11' 58.71"	039° 39' 56.71"	Картометрический метод	5.00	–

678	484697.02	1329148.03	053° 11' 58.87"	039° 39' 57.58"	Картометрический метод	5.00	–
679	484702.51	1329162.81	053° 11' 59.04"	039° 39' 58.39"	Картометрический метод	5.00	–
680	484709.20	1329194.01	053° 11' 59.24"	039° 40' 00.07"	Картометрический метод	5.00	–
681	484710.17	1329216.90	053° 11' 59.26"	039° 40' 01.31"	Картометрический метод	5.00	–
682	484704.13	1329237.68	053° 11' 59.05"	039° 40' 02.42"	Картометрический метод	5.00	–
683	484692.67	1329255.54	053° 11' 58.67"	039° 40' 03.37"	Картометрический метод	5.00	–
684	484680.09	1329266.14	053° 11' 58.26"	039° 40' 03.93"	Картометрический метод	5.00	–
685	484671.79	1329273.47	053° 11' 57.99"	039° 40' 04.32"	Картометрический метод	5.00	–
686	484667.82	1329282.66	053° 11' 57.85"	039° 40' 04.81"	Картометрический метод	5.00	–
687	484669.79	1329294.50	053° 11' 57.91"	039° 40' 05.45"	Картометрический метод	5.00	–
688	484674.42	1329301.20	053° 11' 58.06"	039° 40' 05.81"	Картометрический метод	5.00	–
689	484690.27	1329332.34	053° 11' 58.55"	039° 40' 07.50"	Картометрический метод	5.00	–
690	484706.83	1329351.07	053° 11' 59.08"	039° 40' 08.53"	Картометрический метод	5.00	–
691	484735.30	1329375.92	053° 11' 59.98"	039° 40' 09.89"	Картометрический метод	5.00	–
692	484742.39	1329387.72	053° 12' 00.21"	039° 40' 10.53"	Картометрический метод	5.00	–
693	484761.51	1329423.95	053° 12' 00.81"	039° 40' 12.50"	Картометрический метод	5.00	–
694	484770.49	1329437.62	053° 12' 01.09"	039° 40' 13.25"	Картометрический метод	5.00	–
695	484782.45	1329452.35	053° 12' 01.47"	039° 40' 14.05"	Картометрический метод	5.00	–
696	484791.14	1329461.99	053° 12' 01.74"	039° 40' 14.58"	Картометрический метод	5.00	–
697	484794.27	1329484.59	053° 12' 01.83"	039° 40' 15.80"	Картометрический метод	5.00	–
698	484804.13	1329506.88	053° 12' 02.14"	039° 40' 17.01"	Картометрический метод	5.00	–
699	484810.93	1329515.99	053° 12' 02.36"	039° 40' 17.50"	Картометрический метод	5.00	–
700	484837.70	1329530.07	053° 12' 03.21"	039° 40' 18.29"	Картометрический метод	5.00	–
701	484848.30	1329543.20	053° 12' 03.55"	039° 40' 19.00"	Картометрический метод	5.00	–
702	484857.86	1329561.45	053° 12' 03.85"	039° 40' 19.99"	Картометрический метод	5.00	–
703	484859.89	1329580.83	053° 12' 03.90"	039° 40' 21.04"	Картометрический метод	5.00	–
704	484856.80	1329601.05	053° 12' 03.79"	039° 40' 22.13"	Картометрический метод	5.00	–
705	484844.61	1329628.89	053° 12' 03.38"	039° 40' 23.62"	Картометрический метод	5.00	–
706	484831.00	1329647.57	053° 12' 02.93"	039° 40' 24.61"	Картометрический метод	5.00	–
707	484811.23	1329670.07	053° 12' 02.28"	039° 40' 25.80"	Картометрический метод	5.00	–
708	484796.82	1329689.04	053° 12' 01.81"	039° 40' 26.81"	Картометрический метод	5.00	–
709	484799.89	1329703.56	053° 12' 01.90"	039° 40' 27.60"	Картометрический метод	5.00	–
710	484806.45	1329716.71	053° 12' 02.10"	039° 40' 28.31"	Картометрический метод	5.00	–
711	484809.00	1329733.40	053° 12' 02.18"	039° 40' 29.21"	Картометрический метод	5.00	–
712	484813.15	1329749.53	053° 12' 02.30"	039° 40' 30.08"	Картометрический метод	5.00	–
713	484824.83	1329762.37	053° 12' 02.67"	039° 40' 30.79"	Картометрический метод	5.00	–
714	484834.34	1329773.62	053° 12' 02.97"	039° 40' 31.40"	Картометрический метод	5.00	–
715	484839.31	1329790.56	053° 12' 03.13"	039° 40' 32.32"	Картометрический метод	5.00	–
716	484842.93	1329806.15	053° 12' 03.23"	039° 40' 33.16"	Картометрический метод	5.00	–

					метод		
717	484855.05	1329844.05	053° 12' 03.61"	039° 40' 35.21"	Картометрический метод	5.00	–
718	484868.45	1329871.16	053° 12' 04.02"	039° 40' 36.69"	Картометрический метод	5.00	–
719	484880.75	1329896.39	053° 12' 04.41"	039° 40' 38.06"	Картометрический метод	5.00	–
720	484886.30	1329918.71	053° 12' 04.58"	039° 40' 39.26"	Картометрический метод	5.00	–
721	484898.35	1329946.64	053° 12' 04.95"	039° 40' 40.78"	Картометрический метод	5.00	–
722	484911.10	1329958.94	053° 12' 05.36"	039° 40' 41.45"	Картометрический метод	5.00	–
723	484932.46	1329969.29	053° 12' 06.04"	039° 40' 42.03"	Картометрический метод	5.00	–
724	484935.72	1329972.50	053° 12' 06.15"	039° 40' 42.20"	Картометрический метод	5.00	–
725	484933.86	1329976.55	053° 12' 06.08"	039° 40' 42.42"	Картометрический метод	5.00	–
726	484919.65	1329985.28	053° 12' 05.62"	039° 40' 42.88"	Картометрический метод	5.00	–
727	484911.37	1329996.11	053° 12' 05.35"	039° 40' 43.45"	Картометрический метод	5.00	–
728	484909.85	1330009.59	053° 12' 05.29"	039° 40' 44.18"	Картометрический метод	5.00	–
729	484913.97	1330020.07	053° 12' 05.42"	039° 40' 44.75"	Картометрический метод	5.00	–
730	484925.39	1330034.53	053° 12' 05.78"	039° 40' 45.54"	Картометрический метод	5.00	–
731	484940.34	1330053.01	053° 12' 06.25"	039° 40' 46.54"	Картометрический метод	5.00	–
732	484951.82	1330076.63	053° 12' 06.61"	039° 40' 47.83"	Картометрический метод	5.00	–
733	484955.75	1330098.16	053° 12' 06.73"	039° 40' 48.99"	Картометрический метод	5.00	–
734	484949.74	1330123.25	053° 12' 06.52"	039° 40' 50.34"	Картометрический метод	5.00	–
735	484944.75	1330142.14	053° 12' 06.35"	039° 40' 51.35"	Картометрический метод	5.00	–
736	484942.71	1330157.51	053° 12' 06.27"	039° 40' 52.18"	Картометрический метод	5.00	–
737	484931.01	1330178.34	053° 12' 05.88"	039° 40' 53.29"	Картометрический метод	5.00	–
738	484914.10	1330187.62	053° 12' 05.33"	039° 40' 53.77"	Картометрический метод	5.00	–
739	484883.49	1330201.58	053° 12' 04.33"	039° 40' 54.50"	Картометрический метод	5.00	–
740	484869.05	1330215.96	053° 12' 03.86"	039° 40' 55.26"	Картометрический метод	5.00	–
741	484843.70	1330249.55	053° 12' 03.02"	039° 40' 57.04"	Картометрический метод	5.00	–
742	484836.30	1330268.73	053° 12' 02.77"	039° 40' 58.07"	Картометрический метод	5.00	–
743	484831.64	1330294.62	053° 12' 02.61"	039° 40' 59.46"	Картометрический метод	5.00	–
744	484825.39	1330324.84	053° 12' 02.39"	039° 41' 01.08"	Картометрический метод	5.00	–
745	484829.10	1330353.91	053° 12' 02.49"	039° 41' 02.65"	Картометрический метод	5.00	–
746	484832.27	1330382.71	053° 12' 02.58"	039° 41' 04.20"	Картометрический метод	5.00	–
747	484838.06	1330400.71	053° 12' 02.76"	039° 41' 05.18"	Картометрический метод	5.00	–
748	484848.15	1330417.61	053° 12' 03.07"	039° 41' 06.10"	Картометрический метод	5.00	–
749	484861.69	1330426.94	053° 12' 03.51"	039° 41' 06.61"	Картометрический метод	5.00	–
750	484862.80	1330432.05	053° 12' 03.54"	039° 41' 06.89"	Картометрический метод	5.00	–
751	484859.67	1330445.81	053° 12' 03.43"	039° 41' 07.63"	Картометрический метод	5.00	–
752	484863.54	1330459.25	053° 12' 03.55"	039° 41' 08.36"	Картометрический метод	5.00	–
753	484871.14	1330468.36	053° 12' 03.79"	039° 41' 08.85"	Картометрический метод	5.00	–
754	484885.49	1330477.95	053° 12' 04.25"	039° 41' 09.38"	Картометрический метод	5.00	–

755	484910.68	1330497.17	053° 12' 05.05"	039° 41' 10.44"	Картометрический метод	5.00	–
756	484930.83	1330527.19	053° 12' 05.69"	039° 41' 12.08"	Картометрический метод	5.00	–
757	484934.14	1330538.21	053° 12' 05.79"	039° 41' 12.67"	Картометрический метод	5.00	–
758	484948.55	1330555.89	053° 12' 06.24"	039° 41' 13.64"	Картометрический метод	5.00	–
759	484953.78	1330571.20	053° 12' 06.41"	039° 41' 14.47"	Картометрический метод	5.00	–
760	484960.36	1330587.32	053° 12' 06.61"	039° 41' 15.34"	Картометрический метод	5.00	–
761	484978.89	1330616.28	053° 12' 07.19"	039° 41' 16.92"	Картометрический метод	5.00	–
762	485014.20	1330657.51	053° 12' 08.31"	039° 41' 19.17"	Картометрический метод	5.00	–
763	485027.06	1330684.09	053° 12' 08.71"	039° 41' 20.61"	Картометрический метод	5.00	–
764	485042.10	1330715.22	053° 12' 09.18"	039° 41' 22.30"	Картометрический метод	5.00	–
765	485051.12	1330733.75	053° 12' 09.46"	039° 41' 23.31"	Картометрический метод	5.00	–
766	485061.42	1330742.02	053° 12' 09.79"	039° 41' 23.77"	Картометрический метод	5.00	–
767	485071.14	1330745.99	053° 12' 10.11"	039° 41' 23.99"	Картометрический метод	5.00	–
768	485097.01	1330746.62	053° 12' 10.94"	039° 41' 24.05"	Картометрический метод	5.00	–
769	485115.64	1330752.68	053° 12' 11.54"	039° 41' 24.39"	Картометрический метод	5.00	–
770	485125.36	1330756.11	053° 12' 11.85"	039° 41' 24.58"	Картометрический метод	5.00	–
771	485135.05	1330755.23	053° 12' 12.17"	039° 41' 24.54"	Картометрический метод	5.00	–
772	485148.76	1330751.09	053° 12' 12.61"	039° 41' 24.33"	Картометрический метод	5.00	–
773	485160.09	1330752.62	053° 12' 12.98"	039° 41' 24.43"	Картометрический метод	5.00	–
774	485170.62	1330756.32	053° 12' 13.32"	039° 41' 24.63"	Картометрический метод	5.00	–
775	485181.14	1330758.13	053° 12' 13.66"	039° 41' 24.74"	Картометрический метод	5.00	–
776	485195.98	1330760.99	053° 12' 14.13"	039° 41' 24.91"	Картометрический метод	5.00	–
777	485202.15	1330757.98	053° 12' 14.34"	039° 41' 24.75"	Картометрический метод	5.00	–
778	485208.86	1330754.70	053° 12' 14.55"	039° 41' 24.58"	Картометрический метод	5.00	–
779	485216.66	1330753.56	053° 12' 14.81"	039° 41' 24.53"	Картометрический метод	5.00	–
780	485225.55	1330752.96	053° 12' 15.10"	039° 41' 24.50"	Картометрический метод	5.00	–
781	485232.56	1330753.45	053° 12' 15.32"	039° 41' 24.54"	Картометрический метод	5.00	–
782	485234.21	1330757.75	053° 12' 15.37"	039° 41' 24.77"	Картометрический метод	5.00	–
783	485232.61	1330760.99	053° 12' 15.32"	039° 41' 24.94"	Картометрический метод	5.00	–
784	485224.54	1330762.40	053° 12' 15.06"	039° 41' 25.01"	Картометрический метод	5.00	–
785	485214.85	1330762.74	053° 12' 14.74"	039° 41' 25.02"	Картометрический метод	5.00	–
786	485209.50	1330768.43	053° 12' 14.57"	039° 41' 25.32"	Картометрический метод	5.00	–
787	485201.46	1330774.68	053° 12' 14.30"	039° 41' 25.65"	Картометрический метод	5.00	–
788	485190.16	1330775.57	053° 12' 13.94"	039° 41' 25.69"	Картометрический метод	5.00	–
789	485169.96	1330777.34	053° 12' 13.28"	039° 41' 25.77"	Картометрический метод	5.00	–
790	485150.53	1330771.82	053° 12' 12.66"	039° 41' 25.45"	Картометрический метод	5.00	–
791	485141.65	1330773.77	053° 12' 12.37"	039° 41' 25.55"	Картометрический метод	5.00	–
792	485119.58	1330775.55	053° 12' 11.66"	039° 41' 25.62"	Картометрический метод	5.00	–
793	485105.81	1330772.14	053° 12' 11.21"	039° 41' 25.43"	Картометрический метод	5.00	–

					метод		
794	485099.60	1330770.03	053° 12' 11.01"	039° 41' 25.31"	Картометрический метод	5.00	–
795	485080.79	1330776.63	053° 12' 10.40"	039° 41' 25.65"	Картометрический метод	5.00	–
796	485061.73	1330784.85	053° 12' 09.78"	039° 41' 26.07"	Картометрический метод	5.00	–
797	485045.64	1330794.67	053° 12' 09.25"	039° 41' 26.59"	Картометрический метод	5.00	–
798	485028.79	1330812.30	053° 12' 08.70"	039° 41' 27.52"	Картометрический метод	5.00	–
799	485016.54	1330832.05	053° 12' 08.29"	039° 41' 28.57"	Картометрический метод	5.00	–
800	485005.19	1330864.19	053° 12' 07.91"	039° 41' 30.29"	Картометрический метод	5.00	–
801	484998.30	1330880.40	053° 12' 07.68"	039° 41' 31.16"	Картометрический метод	5.00	–
802	484987.99	1330906.61	053° 12' 07.33"	039° 41' 32.56"	Картометрический метод	5.00	–
803	484981.29	1330912.31	053° 12' 07.11"	039° 41' 32.86"	Картометрический метод	5.00	–
804	484974.38	1330925.29	053° 12' 06.88"	039° 41' 33.56"	Картометрический метод	5.00	–
805	484969.36	1330938.26	053° 12' 06.71"	039° 41' 34.25"	Картометрический метод	5.00	–
806	484959.26	1330957.46	053° 12' 06.37"	039° 41' 35.28"	Картометрический метод	5.00	–
807	484953.49	1330978.78	053° 12' 06.17"	039° 41' 36.42"	Картометрический метод	5.00	–
808	484946.57	1330990.68	053° 12' 05.94"	039° 41' 37.05"	Картометрический метод	5.00	–
809	484930.25	1331005.62	053° 12' 05.41"	039° 41' 37.84"	Картометрический метод	5.00	–
810	484907.78	1331027.60	053° 12' 04.67"	039° 41' 39.01"	Картометрический метод	5.00	–
811	484890.89	1331039.04	053° 12' 04.12"	039° 41' 39.61"	Картометрический метод	5.00	–
812	484862.74	1331057.56	053° 12' 03.20"	039° 41' 40.58"	Картометрический метод	5.00	–
813	484850.40	1331065.19	053° 12' 02.79"	039° 41' 40.98"	Картометрический метод	5.00	–
814	484835.91	1331072.30	053° 12' 02.32"	039° 41' 41.35"	Картометрический метод	5.00	–
815	484806.35	1331083.29	053° 12' 01.36"	039° 41' 41.91"	Картометрический метод	5.00	–
816	484789.18	1331092.30	053° 12' 00.80"	039° 41' 42.38"	Картометрический метод	5.00	–
817	484776.60	1331103.44	053° 12' 00.38"	039° 41' 42.97"	Картометрический метод	5.00	–
818	484765.41	1331121.56	053° 12' 00.01"	039° 41' 43.94"	Картометрический метод	5.00	–
819	484760.39	1331133.99	053° 11' 59.84"	039° 41' 44.60"	Картометрический метод	5.00	–
820	484754.24	1331140.50	053° 11' 59.64"	039° 41' 44.95"	Картометрический метод	5.00	–
821	484746.43	1331141.64	053° 11' 59.39"	039° 41' 45.00"	Картометрический метод	5.00	–
822	484744.13	1331158.76	053° 11' 59.30"	039° 41' 45.92"	Картометрический метод	5.00	–
823	484741.81	1331173.19	053° 11' 59.22"	039° 41' 46.70"	Картометрический метод	5.00	–
824	484740.39	1331182.10	053° 11' 59.17"	039° 41' 47.18"	Картометрический метод	5.00	–
825	484739.40	1331188.31	053° 11' 59.13"	039° 41' 47.51"	Картометрический метод	5.00	–
826	484737.30	1331201.50	053° 11' 59.06"	039° 41' 48.22"	Картометрический метод	5.00	–
827	484738.55	1331206.34	053° 11' 59.10"	039° 41' 48.48"	Картометрический метод	5.00	–
828	484737.65	1331212.41	053° 11' 59.07"	039° 41' 48.81"	Картометрический метод	5.00	–
829	484734.58	1331216.61	053° 11' 58.96"	039° 41' 49.03"	Картометрический метод	5.00	–
830	484730.95	1331217.31	053° 11' 58.85"	039° 41' 49.06"	Картометрический метод	5.00	–
831	484726.88	1331213.30	053° 11' 58.72"	039° 41' 48.84"	Картометрический метод	5.00	–

832	484724.85	1331211.43	053° 11' 58.65"	039° 41' 48.74"	Картометрический метод	5.00	–
833	484722.84	1331213.46	053° 11' 58.59"	039° 41' 48.85"	Картометрический метод	5.00	–
834	484722.90	1331221.14	053° 11' 58.58"	039° 41' 49.26"	Картометрический метод	5.00	–
835	484724.05	1331231.50	053° 11' 58.61"	039° 41' 49.82"	Картометрический метод	5.00	–
836	484726.69	1331242.53	053° 11' 58.69"	039° 41' 50.42"	Картометрический метод	5.00	–
837	484728.02	1331258.95	053° 11' 58.73"	039° 41' 51.30"	Картометрический метод	5.00	–
838	484730.74	1331262.16	053° 11' 58.81"	039° 41' 51.48"	Картометрический метод	5.00	–
839	484734.68	1331248.40	053° 11' 58.95"	039° 41' 50.74"	Картометрический метод	5.00	–
840	484738.68	1331242.44	053° 11' 59.08"	039° 41' 50.42"	Картометрический метод	5.00	–
841	484739.91	1331245.26	053° 11' 59.12"	039° 41' 50.58"	Картометрический метод	5.00	–
842	484737.29	1331255.92	053° 11' 59.03"	039° 41' 51.15"	Картометрический метод	5.00	–
843	484725.94	1331325.23	053° 11' 58.62"	039° 41' 54.87"	Картометрический метод	5.00	–
844	484723.40	1331346.53	053° 11' 58.53"	039° 41' 56.02"	Картометрический метод	5.00	–
845	484722.06	1331366.75	053° 11' 58.48"	039° 41' 57.10"	Картометрический метод	5.00	–
846	484720.10	1331374.02	053° 11' 58.41"	039° 41' 57.49"	Картометрический метод	5.00	–
847	484718.52	1331379.84	053° 11' 58.35"	039° 41' 57.81"	Картометрический метод	5.00	–
848	484711.54	1331401.57	053° 11' 58.12"	039° 41' 58.97"	Картометрический метод	5.00	–
849	484711.05	1331408.18	053° 11' 58.10"	039° 41' 59.32"	Картометрический метод	5.00	–
850	484710.00	1331412.22	053° 11' 58.06"	039° 41' 59.54"	Картометрический метод	5.00	–
851	484705.18	1331415.90	053° 11' 57.90"	039° 41' 59.74"	Картометрический метод	5.00	–
852	484696.31	1331418.38	053° 11' 57.61"	039° 41' 59.86"	Картометрический метод	5.00	–
853	484688.11	1331421.27	053° 11' 57.35"	039° 42' 00.01"	Картометрический метод	5.00	–
854	484684.92	1331426.82	053° 11' 57.24"	039° 42' 00.31"	Картометрический метод	5.00	–
855	484687.56	1331438.52	053° 11' 57.32"	039° 42' 00.94"	Картометрический метод	5.00	–
856	484686.29	1331449.44	053° 11' 57.27"	039° 42' 01.52"	Картометрический метод	5.00	–
857	484682.71	1331456.73	053° 11' 57.15"	039° 42' 01.91"	Картометрический метод	5.00	–
858	484677.88	1331459.33	053° 11' 57.00"	039° 42' 02.05"	Картометрический метод	5.00	–
859	484668.73	1331460.07	053° 11' 56.70"	039° 42' 02.08"	Картометрический метод	5.00	–
860	484660.14	1331465.38	053° 11' 56.42"	039° 42' 02.36"	Картометрический метод	5.00	–
861	484658.97	1331470.64	053° 11' 56.38"	039° 42' 02.64"	Картометрический метод	5.00	–
862	484660.85	1331488.95	053° 11' 56.43"	039° 42' 03.63"	Картометрический метод	5.00	–
863	484668.65	1331504.92	053° 11' 56.67"	039° 42' 04.50"	Картометрический метод	5.00	–
864	484677.88	1331515.09	053° 11' 56.97"	039° 42' 05.05"	Картометрический метод	5.00	–
865	484686.85	1331527.01	053° 11' 57.25"	039° 42' 05.70"	Картометрический метод	5.00	–
866	484697.87	1331542.15	053° 11' 57.60"	039° 42' 06.53"	Картометрический метод	5.00	–
867	484707.39	1331554.34	053° 11' 57.90"	039° 42' 07.19"	Картометрический метод	5.00	–
868	484737.00	1331570.02	053° 11' 58.85"	039° 42' 08.07"	Картометрический метод	5.00	–
869	484746.59	1331573.45	053° 11' 59.16"	039° 42' 08.26"	Картометрический метод	5.00	–
870	484752.39	1331575.43	053° 11' 59.34"	039° 42' 08.37"	Картометрический метод	5.00	–

					метод		
871	484767.29	1331586.77	053° 11' 59.82"	039° 42' 09.00"	Картометрический метод	5.00	–
872	484785.60	1331603.48	053° 12' 00.40"	039° 42' 09.91"	Картометрический метод	5.00	–
873	484797.29	1331618.21	053° 12' 00.77"	039° 42' 10.72"	Картометрический метод	5.00	–
874	484802.47	1331626.93	053° 12' 00.93"	039° 42' 11.19"	Картометрический метод	5.00	–
875	484806.21	1331642.25	053° 12' 01.05"	039° 42' 12.02"	Картометрический метод	5.00	–
876	484809.13	1331654.09	053° 12' 01.13"	039° 42' 12.66"	Картометрический метод	5.00	–
877	484805.95	1331662.06	053° 12' 01.03"	039° 42' 13.09"	Картометрический метод	5.00	–
878	484807.81	1331676.99	053° 12' 01.08"	039° 42' 13.89"	Картометрический метод	5.00	–
879	484810.34	1331690.85	053° 12' 01.15"	039° 42' 14.64"	Картометрический метод	5.00	–
880	484812.84	1331702.41	053° 12' 01.23"	039° 42' 15.27"	Картометрический метод	5.00	–
881	484812.90	1331709.69	053° 12' 01.22"	039° 42' 15.66"	Картометрический метод	5.00	–
882	484809.56	1331714.29	053° 12' 01.11"	039° 42' 15.90"	Картометрический метод	5.00	–
883	484801.25	1331720.01	053° 12' 00.84"	039° 42' 16.20"	Картометрический метод	5.00	–
884	484794.32	1331729.22	053° 12' 00.61"	039° 42' 16.69"	Картометрический метод	5.00	–
885	484782.34	1331749.24	053° 12' 00.21"	039° 42' 17.76"	Картометрический метод	5.00	–
886	484776.77	1331761.67	053° 12' 00.03"	039° 42' 18.42"	Картометрический метод	5.00	–
887	484770.09	1331768.45	053° 11' 59.81"	039° 42' 18.78"	Картометрический метод	5.00	–
888	484768.16	1331780.99	053° 11' 59.74"	039° 42' 19.46"	Картометрический метод	5.00	–
889	484770.93	1331792.29	053° 11' 59.82"	039° 42' 20.07"	Картометрический метод	5.00	–
890	484778.80	1331800.18	053° 12' 00.07"	039° 42' 20.50"	Картометрический метод	5.00	–
891	484783.99	1331810.38	053° 12' 00.23"	039° 42' 21.05"	Картометрический метод	5.00	–
892	484785.84	1331823.70	053° 12' 00.29"	039° 42' 21.77"	Картометрический метод	5.00	–
893	484787.11	1331831.77	053° 12' 00.32"	039° 42' 22.21"	Картометрический метод	5.00	–
894	484784.34	1331840.14	053° 12' 00.23"	039° 42' 22.66"	Картометрический метод	5.00	–
895	484781.48	1331853.90	053° 12' 00.13"	039° 42' 23.40"	Картометрический метод	5.00	–
896	484775.41	1331871.86	053° 11' 59.92"	039° 42' 24.36"	Картометрический метод	5.00	–
897	484777.47	1331895.14	053° 11' 59.98"	039° 42' 25.61"	Картометрический метод	5.00	–
898	484789.73	1331914.85	053° 12' 00.36"	039° 42' 26.69"	Картометрический метод	5.00	–
899	484801.65	1331924.60	053° 12' 00.74"	039° 42' 27.22"	Картометрический метод	5.00	–
900	484811.37	1331927.22	053° 12' 01.06"	039° 42' 27.37"	Картометрический метод	5.00	–
901	484822.69	1331928.49	053° 12' 01.42"	039° 42' 27.45"	Картометрический метод	5.00	–
902	484844.20	1331922.27	053° 12' 02.12"	039° 42' 27.14"	Картометрический метод	5.00	–
903	484862.73	1331914.06	053° 12' 02.72"	039° 42' 26.71"	Картометрический метод	5.00	–
904	484888.54	1331907.41	053° 12' 03.56"	039° 42' 26.38"	Картометрический метод	5.00	–
905	484914.60	1331898.33	053° 12' 04.41"	039° 42' 25.91"	Картометрический метод	5.00	–
906	484929.27	1331896.07	053° 12' 04.89"	039° 42' 25.80"	Картометрический метод	5.00	–
907	484943.42	1331897.72	053° 12' 05.34"	039° 42' 25.90"	Картометрический метод	5.00	–
908	484967.20	1331908.18	053° 12' 06.11"	039° 42' 26.49"	Картометрический метод	5.00	–

909	484996.92	1331919.42	053° 12' 07.06"	039° 42' 27.12"	Картометрический метод	5.00	–
910	485013.29	1331929.81	053° 12' 07.58"	039° 42' 27.70"	Картометрический метод	5.00	–
911	485023.72	1331937.41	053° 12' 07.92"	039° 42' 28.12"	Картометрический метод	5.00	–
912	485031.89	1331949.88	053° 12' 08.17"	039° 42' 28.80"	Картометрический метод	5.00	–
913	485042.99	1331975.79	053° 12' 08.52"	039° 42' 30.20"	Картометрический метод	5.00	–
914	485051.92	1332001.18	053° 12' 08.79"	039° 42' 31.58"	Картометрический метод	5.00	–
915	485059.09	1332023.89	053° 12' 09.01"	039° 42' 32.81"	Картометрический метод	5.00	–
916	485067.78	1332052.39	053° 12' 09.28"	039° 42' 34.35"	Картометрический метод	5.00	–
917	485068.54	1332063.56	053° 12' 09.30"	039° 42' 34.95"	Картометрический метод	5.00	–
918	485063.81	1332098.48	053° 12' 09.12"	039° 42' 36.83"	Картометрический метод	5.00	–
919	485068.25	1332116.70	053° 12' 09.26"	039° 42' 37.81"	Картометрический метод	5.00	–
920	485079.72	1332129.68	053° 12' 09.62"	039° 42' 38.52"	Картометрический метод	5.00	–
921	485092.08	1332153.23	053° 12' 10.01"	039° 42' 39.80"	Картометрический метод	5.00	–
922	485094.34	1332167.35	053° 12' 10.07"	039° 42' 40.57"	Картометрический метод	5.00	–
923	485094.05	1332182.98	053° 12' 10.06"	039° 42' 41.41"	Картометрический метод	5.00	–
924	485085.23	1332211.67	053° 12' 09.75"	039° 42' 42.95"	Картометрический метод	5.00	–
925	485078.19	1332225.25	053° 12' 09.52"	039° 42' 43.67"	Картометрический метод	5.00	–
926	485061.37	1332245.98	053° 12' 08.96"	039° 42' 44.77"	Картометрический метод	5.00	–
927	485038.62	1332266.08	053° 12' 08.22"	039° 42' 45.83"	Картометрический метод	5.00	–
928	485028.57	1332292.69	053° 12' 07.88"	039° 42' 47.26"	Картометрический метод	5.00	–
929	485025.21	1332312.31	053° 12' 07.76"	039° 42' 48.31"	Картометрический метод	5.00	–
930	485016.31	1332357.09	053° 12' 07.44"	039° 42' 50.71"	Картометрический метод	5.00	–
931	485013.61	1332384.25	053° 12' 07.34"	039° 42' 52.17"	Картометрический метод	5.00	–
932	485007.05	1332399.18	053° 12' 07.12"	039° 42' 52.97"	Картометрический метод	5.00	–
933	484997.81	1332416.29	053° 12' 06.81"	039° 42' 53.89"	Картометрический метод	5.00	–
934	484986.98	1332427.55	053° 12' 06.46"	039° 42' 54.48"	Картометрический метод	5.00	–
935	484975.73	1332445.61	053° 12' 06.08"	039° 42' 55.44"	Картометрический метод	5.00	–
936	484973.53	1332476.20	053° 12' 05.99"	039° 42' 57.09"	Картометрический метод	5.00	–
937	484974.03	1332499.36	053° 12' 06.00"	039° 42' 58.34"	Картометрический метод	5.00	–
938	484974.74	1332512.83	053° 12' 06.01"	039° 42' 59.06"	Картометрический метод	5.00	–
939	484978.96	1332529.03	053° 12' 06.14"	039° 42' 59.94"	Картометрический метод	5.00	–
940	484975.01	1332560.57	053° 12' 06.00"	039° 43' 01.64"	Картометрический метод	5.00	–
941	484973.53	1332578.70	053° 12' 05.94"	039° 43' 02.61"	Картометрический метод	5.00	–
942	484971.98	1332606.66	053° 12' 05.87"	039° 43' 04.11"	Картометрический метод	5.00	–
943	484974.27	1332625.77	053° 12' 05.94"	039° 43' 05.15"	Картометрический метод	5.00	–
944	484987.49	1332646.68	053° 12' 06.35"	039° 43' 06.29"	Картометрический метод	5.00	–
945	485016.72	1332683.92	053° 12' 07.28"	039° 43' 08.32"	Картометрический метод	5.00	–
946	485023.26	1332694.91	053° 12' 07.48"	039° 43' 08.92"	Картометрический метод	5.00	–
947	485026.67	1332719.40	053° 12' 07.58"	039° 43' 10.24"	Картометрический метод	5.00	–

					метод		
948	485029.35	1332736.62	053° 12' 07.65"	039° 43' 11.17"	Картометрический метод	5.00	–
949	485028.15	1332766.40	053° 12' 07.60"	039° 43' 12.77"	Картометрический метод	5.00	–
950	485029.22	1332783.23	053° 12' 07.62"	039° 43' 13.68"	Картометрический метод	5.00	–
951	485037.48	1332798.25	053° 12' 07.88"	039° 43' 14.50"	Картометрический метод	5.00	–
952	485041.74	1332810.08	053° 12' 08.01"	039° 43' 15.14"	Картометрический метод	5.00	–
953	485044.86	1332822.18	053° 12' 08.11"	039° 43' 15.79"	Картометрический метод	5.00	–
954	485050.05	1332841.74	053° 12' 08.27"	039° 43' 16.85"	Картометрический метод	5.00	–
955	485054.85	1332881.57	053° 12' 08.40"	039° 43' 19.00"	Картометрический метод	5.00	–
956	485054.12	1332911.01	053° 12' 08.36"	039° 43' 20.58"	Картометрический метод	5.00	–
957	485047.57	1332936.98	053° 12' 08.13"	039° 43' 21.98"	Картометрический метод	5.00	–
958	485036.60	1332973.20	053° 12' 07.76"	039° 43' 23.92"	Картометрический метод	5.00	–
959	485034.04	1332994.12	053° 12' 07.66"	039° 43' 25.04"	Картометрический метод	5.00	–
960	485030.45	1333037.85	053° 12' 07.52"	039° 43' 27.39"	Картометрический метод	5.00	–
961	485025.10	1333079.44	053° 12' 07.33"	039° 43' 29.63"	Картометрический метод	5.00	–
962	485019.83	1333096.05	053° 12' 07.15"	039° 43' 30.52"	Картометрический метод	5.00	–
963	485013.57	1333105.93	053° 12' 06.94"	039° 43' 31.04"	Картометрический метод	5.00	–
964	485007.08	1333112.30	053° 12' 06.72"	039° 43' 31.38"	Картометрический метод	5.00	–
965	484998.19	1333120.85	053° 12' 06.43"	039° 43' 31.83"	Картометрический метод	5.00	–
966	484966.83	1333142.63	053° 12' 05.41"	039° 43' 32.98"	Картометрический метод	5.00	–
967	484936.04	1333160.43	053° 12' 04.40"	039° 43' 33.91"	Картометрический метод	5.00	–
968	484919.09	1333172.34	053° 12' 03.84"	039° 43' 34.53"	Картометрический метод	5.00	–
969	484904.56	1333184.50	053° 12' 03.37"	039° 43' 35.17"	Картометрический метод	5.00	–
970	484898.17	1333194.92	053° 12' 03.16"	039° 43' 35.73"	Картометрический метод	5.00	–
971	484898.46	1333206.36	053° 12' 03.16"	039° 43' 36.35"	Картометрический метод	5.00	–
972	484908.73	1333238.82	053° 12' 03.47"	039° 43' 38.10"	Картометрический метод	5.00	–
973	484913.23	1333274.48	053° 12' 03.60"	039° 43' 40.03"	Картометрический метод	5.00	–
974	484921.60	1333305.87	053° 12' 03.85"	039° 43' 41.73"	Картометрический метод	5.00	–
975	484928.58	1333329.45	053° 12' 04.06"	039° 43' 43.00"	Картометрический метод	5.00	–
976	484936.64	1333346.37	053° 12' 04.31"	039° 43' 43.92"	Картометрический метод	5.00	–
977	484952.07	1333374.07	053° 12' 04.80"	039° 43' 45.43"	Картометрический метод	5.00	–
978	484965.93	1333382.05	053° 12' 05.24"	039° 43' 45.87"	Картометрический метод	5.00	–
979	484982.28	1333379.85	053° 12' 05.77"	039° 43' 45.77"	Картометрический метод	5.00	–
980	485002.91	1333374.17	053° 12' 06.44"	039° 43' 45.48"	Картометрический метод	5.00	–
981	485017.52	1333373.60	053° 12' 06.92"	039° 43' 45.46"	Картометрический метод	5.00	–
982	485040.79	1333378.21	053° 12' 07.66"	039° 43' 45.74"	Картометрический метод	5.00	–
983	485076.22	1333388.60	053° 12' 08.80"	039° 43' 46.33"	Картометрический метод	5.00	–
984	485103.97	1333388.40	053° 12' 09.70"	039° 43' 46.34"	Картометрический метод	5.00	–
985	485138.74	1333391.65	053° 12' 10.83"	039° 43' 46.55"	Картометрический метод	5.00	–

986	485150.04	1333390.08	053° 12' 11.19"	039° 43' 46.48"	Картометрический метод	5.00	–
987	485163.32	1333381.91	053° 12' 11.63"	039° 43' 46.05"	Картометрический метод	5.00	–
988	485179.93	1333369.66	053° 12' 12.17"	039° 43' 45.41"	Картометрический метод	5.00	–
989	485202.91	1333362.22	053° 12' 12.92"	039° 43' 45.03"	Картометрический метод	5.00	–
990	485222.95	1333358.71	053° 12' 13.57"	039° 43' 44.86"	Картометрический метод	5.00	–
991	485242.12	1333354.47	053° 12' 14.19"	039° 43' 44.65"	Картометрический метод	5.00	–
992	485259.23	1333345.92	053° 12' 14.75"	039° 43' 44.20"	Картометрический метод	5.00	–
993	485277.75	1333336.50	053° 12' 15.35"	039° 43' 43.71"	Картометрический метод	5.00	–
994	485292.28	1333334.91	053° 12' 15.82"	039° 43' 43.64"	Картометрический метод	5.00	–
995	485305.50	1333336.83	053° 12' 16.25"	039° 43' 43.75"	Картометрический метод	5.00	–
996	485319.42	1333343.47	053° 12' 16.70"	039° 43' 44.13"	Картометрический метод	5.00	–
997	485347.91	1333363.13	053° 12' 17.61"	039° 43' 45.21"	Картометрический метод	5.00	–
998	485372.62	1333380.46	053° 12' 18.40"	039° 43' 46.17"	Картометрический метод	5.00	–
999	485387.30	1333389.45	053° 12' 18.86"	039° 43' 46.67"	Картометрический метод	5.00	–
1000	485396.45	1333407.63	053° 12' 19.15"	039° 43' 47.65"	Картометрический метод	5.00	–
1001	485408.12	1333428.15	053° 12' 19.52"	039° 43' 48.77"	Картометрический метод	5.00	–
1002	485432.65	1333458.49	053° 12' 20.29"	039° 43' 50.43"	Картометрический метод	5.00	–
1003	485453.43	1333482.71	053° 12' 20.95"	039° 43' 51.75"	Картометрический метод	5.00	–
1004	485466.55	1333499.19	053° 12' 21.37"	039° 43' 52.65"	Картометрический метод	5.00	–
1005	485482.03	1333516.85	053° 12' 21.86"	039° 43' 53.62"	Картометрический метод	5.00	–
1006	485501.59	1333539.34	053° 12' 22.48"	039° 43' 54.85"	Картометрический метод	5.00	–
1007	485529.47	1333558.53	053° 12' 23.37"	039° 43' 55.91"	Картометрический метод	5.00	–
1008	485542.87	1333567.66	053° 12' 23.80"	039° 43' 56.41"	Картометрический метод	5.00	–
1009	485558.61	1333584.12	053° 12' 24.30"	039° 43' 57.31"	Картометрический метод	5.00	–
1010	485572.73	1333599.57	053° 12' 24.74"	039° 43' 58.16"	Картометрический метод	5.00	–
1011	485582.95	1333614.99	053° 12' 25.06"	039° 43' 59.00"	Картометрический метод	5.00	–
1012	485587.49	1333627.89	053° 12' 25.20"	039° 43' 59.70"	Картометрический метод	5.00	–
1013	485586.23	1333640.42	053° 12' 25.16"	039° 44' 00.37"	Картометрический метод	5.00	–
1014	485580.79	1333651.64	053° 12' 24.97"	039° 44' 00.97"	Картометрический метод	5.00	–
1015	485567.41	1333664.40	053° 12' 24.53"	039° 44' 01.65"	Картометрический метод	5.00	–
1016	485556.88	1333670.40	053° 12' 24.19"	039° 44' 01.96"	Картометрический метод	5.00	–
1017	485542.81	1333671.44	053° 12' 23.73"	039° 44' 02.00"	Картометрический метод	5.00	–
1018	485524.25	1333665.45	053° 12' 23.14"	039° 44' 01.66"	Картометрический метод	5.00	–
1019	485515.59	1333668.61	053° 12' 22.86"	039° 44' 01.82"	Картометрический метод	5.00	–
1020	485501.00	1333681.58	053° 12' 22.38"	039° 44' 02.51"	Картометрический метод	5.00	–
1021	485490.90	1333701.18	053° 12' 22.04"	039° 44' 03.55"	Картометрический метод	5.00	–
1022	485493.56	1333715.04	053° 12' 22.12"	039° 44' 04.30"	Картометрический метод	5.00	–
1023	485492.52	1333739.15	053° 12' 22.07"	039° 44' 05.60"	Картометрический метод	5.00	–
1024	485492.16	1333763.00	053° 12' 22.04"	039° 44' 06.89"	Картометрический метод	5.00	–

					метод		
1025	485500.38	1333781.93	053° 12' 22.30"	039° 44' 07.91"	Картометрический метод	5.00	–
1026	485509.40	1333800.45	053° 12' 22.58"	039° 44' 08.92"	Картометрический метод	5.00	–
1027	485517.61	1333818.57	053° 12' 22.84"	039° 44' 09.90"	Картометрический метод	5.00	–
1028	485537.53	1333835.27	053° 12' 23.47"	039° 44' 10.82"	Картометрический метод	5.00	–
1029	485563.24	1333852.05	053° 12' 24.29"	039° 44' 11.75"	Картометрический метод	5.00	–
1030	485583.48	1333875.34	053° 12' 24.93"	039° 44' 13.02"	Картометрический метод	5.00	–
1031	485603.03	1333896.62	053° 12' 25.55"	039° 44' 14.19"	Картометрический метод	5.00	–
1032	485619.76	1333919.53	053° 12' 26.08"	039° 44' 15.44"	Картометрический метод	5.00	–
1033	485633.63	1333937.75	053° 12' 26.52"	039° 44' 16.43"	Картометрический метод	5.00	–
1034	485640.72	1333949.01	053° 12' 26.74"	039° 44' 17.05"	Картометрический метод	5.00	–
1035	485643.63	1333960.71	053° 12' 26.83"	039° 44' 17.68"	Картометрический метод	5.00	–
1036	485637.94	1333974.89	053° 12' 26.64"	039° 44' 18.44"	Картометрический метод	5.00	–
1037	485622.15	1334007.33	053° 12' 26.11"	039° 44' 20.17"	Картометрический метод	5.00	–
1038	485614.23	1334030.69	053° 12' 25.84"	039° 44' 21.42"	Картометрический метод	5.00	–
1039	485615.86	1334050.21	053° 12' 25.88"	039° 44' 22.47"	Картометрический метод	5.00	–
1040	485624.93	1334075.33	053° 12' 26.16"	039° 44' 23.83"	Картометрический метод	5.00	–
1041	485635.69	1334091.95	053° 12' 26.50"	039° 44' 24.74"	Картометрический метод	5.00	–
1042	485645.59	1334101.98	053° 12' 26.81"	039° 44' 25.29"	Картометрический метод	5.00	–
1043	485666.29	1334113.82	053° 12' 27.48"	039° 44' 25.95"	Картометрический метод	5.00	–
1044	485709.05	1334122.81	053° 12' 28.86"	039° 44' 26.47"	Картометрический метод	5.00	–
1045	485748.42	1334127.78	053° 12' 30.13"	039° 44' 26.78"	Картометрический метод	5.00	–
1046	485792.24	1334134.46	053° 12' 31.54"	039° 44' 27.18"	Картометрический метод	5.00	–
1047	485819.37	1334143.16	053° 12' 32.41"	039° 44' 27.67"	Картометрический метод	5.00	–
1048	485848.73	1334160.32	053° 12' 33.35"	039° 44' 28.63"	Картометрический метод	5.00	–
1049	485870.58	1334183.06	053° 12' 34.04"	039° 44' 29.87"	Картометрический метод	5.00	–
1050	485889.64	1334211.34	053° 12' 34.65"	039° 44' 31.41"	Картометрический метод	5.00	–
1051	485904.68	1334242.75	053° 12' 35.11"	039° 44' 33.12"	Картометрический метод	5.00	–
1052	485925.87	1334286.78	053° 12' 35.77"	039° 44' 35.51"	Картометрический метод	5.00	–
1053	485938.90	1334299.88	053° 12' 36.19"	039° 44' 36.23"	Картометрический метод	5.00	–
1054	485975.84	1334322.78	053° 12' 37.37"	039° 44' 37.50"	Картометрический метод	5.00	–
1055	486005.79	1334348.70	053° 12' 38.32"	039° 44' 38.92"	Картометрический метод	5.00	–
1056	486026.69	1334370.63	053° 12' 38.99"	039° 44' 40.12"	Картометрический метод	5.00	–
1057	486040.49	1334397.47	053° 12' 39.42"	039° 44' 41.58"	Картометрический метод	5.00	–
1058	486048.77	1334425.29	053° 12' 39.67"	039° 44' 43.09"	Картометрический метод	5.00	–
1059	486049.05	1334445.23	053° 12' 39.67"	039° 44' 44.16"	Картометрический метод	5.00	–
1060	486041.12	1334466.03	053° 12' 39.40"	039° 44' 45.28"	Картометрический метод	5.00	–
1061	486017.05	1334490.31	053° 12' 38.61"	039° 44' 46.56"	Картометрический метод	5.00	–
1062	485991.34	1334510.83	053° 12' 37.76"	039° 44' 47.64"	Картометрический метод	5.00	–

1063	485963.16	1334525.99	053° 12' 36.84"	039° 44' 48.43"	Картометрический метод	5.00	–
1064	485931.81	1334529.85	053° 12' 35.83"	039° 44' 48.61"	Картометрический метод	5.00	–
1065	485915.43	1334538.05	053° 12' 35.29"	039° 44' 49.04"	Картометрический метод	5.00	–
1066	485901.16	1334556.88	053° 12' 34.82"	039° 44' 50.04"	Картометрический метод	5.00	–
1067	485895.87	1334570.25	053° 12' 34.64"	039° 44' 50.75"	Картометрический метод	5.00	–
1068	485890.28	1334598.44	053° 12' 34.45"	039° 44' 52.27"	Картометрический метод	5.00	–
1069	485895.60	1334626.82	053° 12' 34.60"	039° 44' 53.80"	Картометрический метод	5.00	–
1070	485908.46	1334654.07	053° 12' 35.00"	039° 44' 55.28"	Картометрический метод	5.00	–
1071	485929.37	1334696.48	053° 12' 35.65"	039° 44' 57.58"	Картометрический метод	5.00	–
1072	485952.14	1334734.84	053° 12' 36.37"	039° 44' 59.67"	Картометрический метод	5.00	–
1073	485984.87	1334771.78	053° 12' 37.41"	039° 45' 01.69"	Картометрический метод	5.00	–
1074	486009.96	1334794.90	053° 12' 38.20"	039° 45' 02.96"	Картометрический метод	5.00	–
1075	486028.82	1334814.83	053° 12' 38.80"	039° 45' 04.05"	Картометрический метод	5.00	–
1076	486051.53	1334825.85	053° 12' 39.53"	039° 45' 04.67"	Картометрический метод	5.00	–
1077	486075.06	1334839.01	053° 12' 40.28"	039° 45' 05.40"	Картометрический метод	5.00	–
1078	486088.25	1334856.29	053° 12' 40.70"	039° 45' 06.35"	Картометрический метод	5.00	–
1079	486093.46	1334868.78	053° 12' 40.86"	039° 45' 07.02"	Картометрический метод	5.00	–
1080	486093.76	1334874.35	053° 12' 40.87"	039° 45' 07.32"	Картометрический метод	5.00	–
1081	486094.39	1334886.15	053° 12' 40.88"	039° 45' 07.96"	Картометрический метод	5.00	–
1082	486093.18	1334905.28	053° 12' 40.83"	039° 45' 08.99"	Картометрический метод	5.00	–
1083	486092.60	1334916.32	053° 12' 40.81"	039° 45' 09.58"	Картометрический метод	5.00	–
1084	486096.29	1334923.97	053° 12' 40.92"	039° 45' 10.00"	Картометрический метод	5.00	–
1085	486109.02	1334934.53	053° 12' 41.33"	039° 45' 10.58"	Картометрический метод	5.00	–
1086	486123.44	1334954.23	053° 12' 41.78"	039° 45' 11.65"	Картометрический метод	5.00	–
1087	486129.53	1334977.21	053° 12' 41.97"	039° 45' 12.90"	Картометрический метод	5.00	–
1088	486131.72	1335001.17	053° 12' 42.02"	039° 45' 14.19"	Картометрический метод	5.00	–
1089	486131.27	1335031.21	053° 12' 41.99"	039° 45' 15.81"	Картометрический метод	5.00	–
1090	486138.74	1335058.37	053° 12' 42.22"	039° 45' 17.28"	Картометрический метод	5.00	–
1091	486148.56	1335093.85	053° 12' 42.51"	039° 45' 19.20"	Картометрический метод	5.00	–
1092	486169.25	1335124.68	053° 12' 43.17"	039° 45' 20.88"	Картометрический метод	5.00	–
1093	486195.68	1335147.39	053° 12' 44.01"	039° 45' 22.13"	Картометрический метод	5.00	–
1094	486210.37	1335166.95	053° 12' 44.47"	039° 45' 23.20"	Картометрический метод	5.00	–
1095	486223.58	1335187.06	053° 12' 44.89"	039° 45' 24.29"	Картометрический метод	5.00	–
1096	486233.76	1335216.21	053° 12' 45.20"	039° 45' 25.87"	Картометрический метод	5.00	–
1097	486239.75	1335244.05	053° 12' 45.38"	039° 45' 27.38"	Картометрический метод	5.00	–
1098	486240.68	1335261.55	053° 12' 45.40"	039° 45' 28.32"	Картометрический метод	5.00	–
1099	486236.62	1335276.40	053° 12' 45.26"	039° 45' 29.12"	Картометрический метод	5.00	–
1100	486224.99	1335289.55	053° 12' 44.87"	039° 45' 29.82"	Картометрический метод	5.00	–
1101	486210.63	1335296.79	053° 12' 44.40"	039° 45' 30.19"	Картометрический метод	5.00	–

					метод		
1102	486186.27	1335298.58	053° 12' 43.62"	039° 45' 30.27"	Картометрический метод	5.00	–
1103	486152.99	1335298.01	053° 12' 42.54"	039° 45' 30.20"	Картометрический метод	5.00	–
1104	486114.09	1335300.32	053° 12' 41.28"	039° 45' 30.29"	Картометрический метод	5.00	–
1105	486090.44	1335289.58	053° 12' 40.52"	039° 45' 29.69"	Картометрический метод	5.00	–
1106	486069.03	1335272.36	053° 12' 39.84"	039° 45' 28.74"	Картометрический метод	5.00	–
1107	486041.66	1335250.06	053° 12' 38.97"	039° 45' 27.51"	Картометрический метод	5.00	–
1108	486022.42	1335234.44	053° 12' 38.35"	039° 45' 26.65"	Картометрический метод	5.00	–
1109	486004.11	1335216.52	053° 12' 37.77"	039° 45' 25.67"	Картометрический метод	5.00	–
1110	485988.64	1335218.52	053° 12' 37.27"	039° 45' 25.76"	Картометрический метод	5.00	–
1111	485972.54	1335227.93	053° 12' 36.74"	039° 45' 26.26"	Картометрический метод	5.00	–
1112	485960.65	1335241.76	053° 12' 36.35"	039° 45' 26.99"	Картометрический метод	5.00	–
1113	485958.14	1335266.69	053° 12' 36.26"	039° 45' 28.33"	Картометрический метод	5.00	–
1114	485958.18	1335290.40	053° 12' 36.24"	039° 45' 29.61"	Картометрический метод	5.00	–
1115	485952.32	1335318.86	053° 12' 36.04"	039° 45' 31.13"	Картометрический метод	5.00	–
1116	485951.05	1335329.64	053° 12' 35.99"	039° 45' 31.71"	Картометрический метод	5.00	–
1117	485958.51	1335336.86	053° 12' 36.23"	039° 45' 32.11"	Картометрический метод	5.00	–
1118	485983.98	1335339.10	053° 12' 37.05"	039° 45' 32.25"	Картометрический метод	5.00	–
1119	486005.87	1335347.84	053° 12' 37.75"	039° 45' 32.75"	Картометрический метод	5.00	–
1120	486033.61	1335365.41	053° 12' 38.64"	039° 45' 33.72"	Картометрический метод	5.00	–
1121	486044.09	1335380.56	053° 12' 38.97"	039° 45' 34.55"	Картометрический метод	5.00	–
1122	486045.60	1335403.58	053° 12' 39.01"	039° 45' 35.79"	Картометрический метод	5.00	–
1123	486042.85	1335414.38	053° 12' 38.91"	039° 45' 36.37"	Картометрический метод	5.00	–
1124	486027.85	1335426.34	053° 12' 38.42"	039° 45' 37.00"	Картометрический метод	5.00	–
1125	486017.55	1335436.11	053° 12' 38.08"	039° 45' 37.51"	Картометрический метод	5.00	–
1126	486008.68	1335438.60	053° 12' 37.79"	039° 45' 37.64"	Картометрический метод	5.00	–
1127	486001.66	1335436.09	053° 12' 37.57"	039° 45' 37.50"	Картометрический метод	5.00	–
1128	485988.26	1335427.30	053° 12' 37.14"	039° 45' 37.01"	Картометрический метод	5.00	–
1129	485962.37	1335423.44	053° 12' 36.30"	039° 45' 36.78"	Картометрический метод	5.00	–
1130	485952.50	1335418.66	053° 12' 35.99"	039° 45' 36.51"	Картометрический метод	5.00	–
1131	485948.48	1335421.25	053° 12' 35.85"	039° 45' 36.65"	Картометрический метод	5.00	–
1132	485949.85	1335442.66	053° 12' 35.89"	039° 45' 37.80"	Картометрический метод	5.00	–
1133	485949.74	1335464.48	053° 12' 35.87"	039° 45' 38.98"	Картометрический метод	5.00	–
1134	485951.45	1335477.80	053° 12' 35.92"	039° 45' 39.70"	Картометрический метод	5.00	–
1135	485949.07	1335503.14	053° 12' 35.83"	039° 45' 41.06"	Картометрический метод	5.00	–
1136	485942.46	1335519.89	053° 12' 35.60"	039° 45' 41.95"	Картометрический метод	5.00	–
1137	485943.82	1335540.89	053° 12' 35.64"	039° 45' 43.09"	Картометрический метод	5.00	–
1138	485947.02	1335555.28	053° 12' 35.73"	039° 45' 43.86"	Картометрический метод	5.00	–
1139	485944.30	1335569.85	053° 12' 35.63"	039° 45' 44.65"	Картометрический метод	5.00	–

1140	485932.44	1335588.12	053° 12' 35.24"	039° 45' 45.62"	Картометрический метод	5.00	–
1141	485917.09	1335606.95	053° 12' 34.73"	039° 45' 46.62"	Картометрический метод	5.00	–
1142	485897.16	1335626.62	053° 12' 34.08"	039° 45' 47.66"	Картометрический метод	5.00	–
1143	485875.85	1335640.52	053° 12' 33.38"	039° 45' 48.39"	Картометрический метод	5.00	–
1144	485863.05	1335639.40	053° 12' 32.97"	039° 45' 48.32"	Картометрический метод	5.00	–
1145	485852.07	1335630.99	053° 12' 32.62"	039° 45' 47.85"	Картометрический метод	5.00	–
1146	485829.42	1335608.12	053° 12' 31.90"	039° 45' 46.60"	Картометрический метод	5.00	–
1147	485806.15	1335575.56	053° 12' 31.16"	039° 45' 44.82"	Картометрический метод	5.00	–
1148	485786.78	1335542.70	053° 12' 30.56"	039° 45' 43.03"	Картометрический метод	5.00	–
1149	485773.36	1335529.87	053° 12' 30.13"	039° 45' 42.33"	Картометрический метод	5.00	–
1150	485755.11	1335521.38	053° 12' 29.54"	039° 45' 41.85"	Картометрический метод	5.00	–
1151	485727.85	1335514.03	053° 12' 28.67"	039° 45' 41.43"	Картометрический метод	5.00	–
1152	485704.02	1335514.61	053° 12' 27.89"	039° 45' 41.44"	Картометрический метод	5.00	–
1153	485683.28	1335515.43	053° 12' 27.22"	039° 45' 41.46"	Картометрический метод	5.00	–
1154	485673.66	1335526.14	053° 12' 26.91"	039° 45' 42.03"	Картометрический метод	5.00	–
1155	485668.94	1335544.22	053° 12' 26.74"	039° 45' 43.00"	Картометрический метод	5.00	–
1156	485673.35	1335576.65	053° 12' 26.87"	039° 45' 44.75"	Картометрический метод	5.00	–
1157	485677.75	1335588.34	053° 12' 27.00"	039° 45' 45.39"	Картометрический метод	5.00	–
1158	485691.19	1335603.60	053° 12' 27.43"	039° 45' 46.22"	Картометрический метод	5.00	–
1159	485695.48	1335620.00	053° 12' 27.56"	039° 45' 47.11"	Картометрический метод	5.00	–
1160	485695.04	1335633.88	053° 12' 27.54"	039° 45' 47.86"	Картометрический метод	5.00	–
1161	485689.65	1335651.69	053° 12' 27.35"	039° 45' 48.81"	Картометрический метод	5.00	–
1162	485690.41	1335663.27	053° 12' 27.37"	039° 45' 49.43"	Картометрический метод	5.00	–
1163	485686.01	1335669.10	053° 12' 27.22"	039° 45' 49.74"	Картометрический метод	5.00	–
1164	485678.47	1335669.82	053° 12' 26.98"	039° 45' 49.78"	Картометрический метод	5.00	–
1165	485665.12	1335667.63	053° 12' 26.55"	039° 45' 49.65"	Картометрический метод	5.00	–
1166	485654.23	1335670.94	053° 12' 26.19"	039° 45' 49.81"	Картометрический метод	5.00	–
1167	485642.54	1335674.93	053° 12' 25.81"	039° 45' 50.02"	Картометрический метод	5.00	–
1168	485611.37	1335686.07	053° 12' 24.80"	039° 45' 50.59"	Картометрический метод	5.00	–
1169	485593.02	1335699.53	053° 12' 24.20"	039° 45' 51.29"	Картометрический метод	5.00	–
1170	485578.22	1335721.19	053° 12' 23.71"	039° 45' 52.45"	Картометрический метод	5.00	–
1171	485575.90	1335754.34	053° 12' 23.61"	039° 45' 54.23"	Картометрический метод	5.00	–
1172	485578.65	1335780.32	053° 12' 23.69"	039° 45' 55.63"	Картометрический метод	5.00	–
1173	485581.30	1335792.96	053° 12' 23.77"	039° 45' 56.32"	Картометрический метод	5.00	–
1174	485578.12	1335800.26	053° 12' 23.66"	039° 45' 56.71"	Картометрический метод	5.00	–
1175	485568.73	1335805.17	053° 12' 23.35"	039° 45' 56.96"	Картометрический метод	5.00	–
1176	485550.27	1335822.55	053° 12' 22.74"	039° 45' 57.88"	Картометрический метод	5.00	–
1177	485535.51	1335831.14	053° 12' 22.26"	039° 45' 58.33"	Картометрический метод	5.00	–
1178	485523.80	1335831.63	053° 12' 21.88"	039° 45' 58.34"	Картометрический метод	5.00	–

					метод		
1179	485510.02	1335826.61	053° 12' 21.44"	039° 45' 58.06"	Картометрический метод	5.00	–
1180	485499.44	1335816.18	053° 12' 21.10"	039° 45' 57.49"	Картометрический метод	5.00	–
1181	485483.00	1335795.55	053° 12' 20.58"	039° 45' 56.36"	Картометрический метод	5.00	–
1182	485476.54	1335778.36	053° 12' 20.39"	039° 45' 55.43"	Картометрический метод	5.00	–
1183	485474.40	1335761.00	053° 12' 20.33"	039° 45' 54.49"	Картометрический метод	5.00	–
1184	485478.98	1335743.05	053° 12' 20.49"	039° 45' 53.53"	Картометрический метод	5.00	–
1185	485482.47	1335722.02	053° 12' 20.61"	039° 45' 52.40"	Картометрический метод	5.00	–
1186	485473.98	1335702.82	053° 12' 20.35"	039° 45' 51.36"	Картометрический метод	5.00	–
1187	485465.15	1335674.87	053° 12' 20.08"	039° 45' 49.84"	Картометрический метод	5.00	–
1188	485457.42	1335666.97	053° 12' 19.83"	039° 45' 49.41"	Картометрический метод	5.00	–
1189	485448.64	1335663.54	053° 12' 19.55"	039° 45' 49.22"	Картометрический метод	5.00	–
1190	485435.46	1335666.73	053° 12' 19.12"	039° 45' 49.38"	Картометрический метод	5.00	–
1191	485414.03	1335683.59	053° 12' 18.42"	039° 45' 50.26"	Картометрический метод	5.00	–
1192	485385.58	1335697.93	053° 12' 17.49"	039° 45' 51.01"	Картометрический метод	5.00	–
1193	485358.77	1335715.91	053° 12' 16.61"	039° 45' 51.95"	Картометрический метод	5.00	–
1194	485342.93	1335722.89	053° 12' 16.10"	039° 45' 52.31"	Картометрический метод	5.00	–
1195	485340.28	1335729.24	053° 12' 16.01"	039° 45' 52.65"	Картометрический метод	5.00	–
1196	485343.98	1335737.03	053° 12' 16.12"	039° 45' 53.07"	Картометрический метод	5.00	–
1197	485351.98	1335744.91	053° 12' 16.38"	039° 45' 53.51"	Картометрический метод	5.00	–
1198	485358.19	1335765.07	053° 12' 16.57"	039° 45' 54.60"	Картометрический метод	5.00	–
1199	485362.16	1335793.46	053° 12' 16.68"	039° 45' 56.13"	Картометрический метод	5.00	–
1200	485360.61	1335821.22	053° 12' 16.61"	039° 45' 57.62"	Картометрический метод	5.00	–
1201	485367.56	1335832.22	053° 12' 16.83"	039° 45' 58.22"	Картометрический метод	5.00	–
1202	485368.97	1335840.96	053° 12' 16.87"	039° 45' 58.70"	Картометрический метод	5.00	–
1203	485363.38	1335850.03	053° 12' 16.68"	039° 45' 59.18"	Картометрический метод	5.00	–
1204	485355.26	1335863.28	053° 12' 16.41"	039° 45' 59.89"	Картометрический метод	5.00	–
1205	485348.73	1335873.30	053° 12' 16.20"	039° 46' 00.42"	Картометрический метод	5.00	–
1206	485331.81	1335880.83	053° 12' 15.65"	039° 46' 00.81"	Картометрический метод	5.00	–
1207	485310.43	1335885.02	053° 12' 14.95"	039° 46' 01.01"	Картометрический метод	5.00	–
1208	485281.42	1335896.01	053° 12' 14.01"	039° 46' 01.58"	Картометрический метод	5.00	–
1209	485251.98	1335905.11	053° 12' 13.05"	039° 46' 02.04"	Картометрический метод	5.00	–
1210	485237.38	1335916.13	053° 12' 12.57"	039° 46' 02.62"	Картометрический метод	5.00	–
1211	485222.96	1335933.61	053° 12' 12.10"	039° 46' 03.55"	Картометрический метод	5.00	–
1212	485211.48	1335947.70	053° 12' 11.72"	039° 46' 04.29"	Картометрический метод	5.00	–
1213	485202.52	1335957.06	053° 12' 11.42"	039° 46' 04.79"	Картометрический метод	5.00	–
1214	485201.96	1335972.95	053° 12' 11.39"	039° 46' 05.64"	Картометрический метод	5.00	–
1215	485207.31	1335985.44	053° 12' 11.56"	039° 46' 06.32"	Картометрический метод	5.00	–
1216	485225.03	1335996.63	053° 12' 12.13"	039° 46' 06.94"	Картометрический метод	5.00	–

1217	485241.28	1336008.63	053° 12' 12.64"	039° 46' 07.60"	Картометрический метод	5.00	–
1218	485245.80	1336018.30	053° 12' 12.78"	039° 46' 08.13"	Картометрический метод	5.00	–
1219	485245.47	1336028.81	053° 12' 12.77"	039° 46' 08.69"	Картометрический метод	5.00	–
1220	485237.95	1336051.35	053° 12' 12.51"	039° 46' 09.90"	Картометрический метод	5.00	–
1221	485238.02	1336060.78	053° 12' 12.51"	039° 46' 10.41"	Картометрический метод	5.00	–
1222	485238.63	1336069.94	053° 12' 12.52"	039° 46' 10.90"	Картометрический метод	5.00	–
1223	485235.02	1336093.26	053° 12' 12.39"	039° 46' 12.16"	Картометрический метод	5.00	–
1224	485226.52	1336109.22	053° 12' 12.11"	039° 46' 13.01"	Картометрический метод	5.00	–
1225	485207.03	1336134.01	053° 12' 11.46"	039° 46' 14.32"	Картометрический метод	5.00	–
1226	485179.34	1336160.07	053° 12' 10.55"	039° 46' 15.70"	Картометрический метод	5.00	–
1227	485141.39	1336182.84	053° 12' 09.31"	039° 46' 16.89"	Картометрический метод	5.00	–
1228	485115.29	1336187.60	053° 12' 08.47"	039° 46' 17.12"	Картометрический метод	5.00	–
1229	485091.21	1336192.09	053° 12' 07.68"	039° 46' 17.34"	Картометрический метод	5.00	–
1230	485061.91	1336200.52	053° 12' 06.73"	039° 46' 17.76"	Картометрический метод	5.00	–
1231	485037.91	1336215.10	053° 12' 05.95"	039° 46' 18.53"	Картометрический метод	5.00	–
1232	484995.93	1336239.62	053° 12' 04.58"	039° 46' 19.81"	Картометрический метод	5.00	–
1233	484967.22	1336256.02	053° 12' 03.64"	039° 46' 20.66"	Картометрический метод	5.00	–
1234	484941.56	1336264.69	053° 12' 02.80"	039° 46' 21.10"	Картометрический метод	5.00	–
1235	484926.05	1336262.24	053° 12' 02.30"	039° 46' 20.96"	Картометрический метод	5.00	–
1236	484916.68	1336269.99	053° 12' 01.99"	039° 46' 21.37"	Картометрический метод	5.00	–
1237	484897.62	1336298.28	053° 12' 01.36"	039° 46' 22.87"	Картометрический метод	5.00	–
1238	484878.91	1336325.04	053° 12' 00.74"	039° 46' 24.29"	Картометрический метод	5.00	–
1239	484853.75	1336360.01	053° 11' 59.91"	039° 46' 26.15"	Картометрический метод	5.00	–
1240	484841.54	1336365.76	053° 11' 59.51"	039° 46' 26.45"	Картометрический метод	5.00	–
1241	484829.77	1336377.96	053° 11' 59.12"	039° 46' 27.10"	Картометрический метод	5.00	–
1242	484817.85	1336387.48	053° 11' 58.73"	039° 46' 27.60"	Картометрический метод	5.00	–
1243	484800.12	1336394.34	053° 11' 58.15"	039° 46' 27.95"	Картометрический метод	5.00	–
1244	484777.91	1336395.85	053° 11' 57.43"	039° 46' 28.01"	Картометрический метод	5.00	–
1245	484752.36	1336401.02	053° 11' 56.60"	039° 46' 28.26"	Картометрический метод	5.00	–
1246	484721.73	1336412.69	053° 11' 55.61"	039° 46' 28.86"	Картометрический метод	5.00	–
1247	484690.92	1336416.82	053° 11' 54.61"	039° 46' 29.05"	Картометрический метод	5.00	–
1248	484661.50	1336427.67	053° 11' 53.65"	039° 46' 29.61"	Картометрический метод	5.00	–
1249	484627.86	1336431.95	053° 11' 52.56"	039° 46' 29.81"	Картометрический метод	5.00	–
1250	484599.26	1336444.28	053° 11' 51.63"	039° 46' 30.44"	Картометрический метод	5.00	–
1251	484565.10	1336452.61	053° 11' 50.52"	039° 46' 30.86"	Картометрический метод	5.00	–
1252	484514.56	1336466.17	053° 11' 48.88"	039° 46' 31.54"	Картометрический метод	5.00	–
1253	484453.96	1336486.55	053° 11' 46.90"	039° 46' 32.58"	Картометрический метод	5.00	–
1254	484409.76	1336502.22	053° 11' 45.47"	039° 46' 33.38"	Картометрический метод	5.00	–
1255	484381.87	1336519.80	053° 11' 44.55"	039° 46' 34.30"	Картометрический метод	5.00	–

					метод		
1256	484366.31	1336547.39	053° 11' 44.03"	039° 46' 35.77"	Картометрический метод	5.00	–
1257	484345.34	1336590.77	053° 11' 43.33"	039° 46' 38.09"	Картометрический метод	5.00	–
1258	484332.21	1336618.35	053° 11' 42.89"	039° 46' 39.56"	Картометрический метод	5.00	–
1259	484333.93	1336632.48	053° 11' 42.94"	039° 46' 40.32"	Картометрический метод	5.00	–
1260	484336.45	1336646.20	053° 11' 43.01"	039° 46' 41.06"	Картометрический метод	5.00	–
1261	484333.68	1336653.89	053° 11' 42.92"	039° 46' 41.47"	Картометрический метод	5.00	–
1262	484321.77	1336665.29	053° 11' 42.52"	039° 46' 42.08"	Картометрический метод	5.00	–
1263	484301.91	1336675.40	053° 11' 41.88"	039° 46' 42.60"	Картометрический метод	5.00	–
1264	484283.89	1336679.17	053° 11' 41.29"	039° 46' 42.79"	Картометрический метод	5.00	–
1265	484273.63	1336676.01	053° 11' 40.96"	039° 46' 42.61"	Картометрический метод	5.00	–
1266	484254.51	1336658.51	053° 11' 40.35"	039° 46' 41.65"	Картометрический метод	5.00	–
1267	484237.09	1336652.57	053° 11' 39.79"	039° 46' 41.31"	Картометрический метод	5.00	–
1268	484205.66	1336645.79	053° 11' 38.78"	039° 46' 40.91"	Картометрический метод	5.00	–
1269	484175.32	1336641.16	053° 11' 37.80"	039° 46' 40.63"	Картометрический метод	5.00	–
1270	484136.40	1336641.44	053° 11' 36.54"	039° 46' 40.61"	Картометрический метод	5.00	–
1271	484115.41	1336644.16	053° 11' 35.86"	039° 46' 40.74"	Картометрический метод	5.00	–
1272	484097.82	1336651.96	053° 11' 35.29"	039° 46' 41.14"	Картометрический метод	5.00	–
1273	484069.18	1336658.50	053° 11' 34.36"	039° 46' 41.46"	Картометрический метод	5.00	–
1274	484042.35	1336656.00	053° 11' 33.49"	039° 46' 41.30"	Картометрический метод	5.00	–
1275	484015.93	1336653.22	053° 11' 32.64"	039° 46' 41.13"	Картометрический метод	5.00	–
1276	483985.24	1336655.47	053° 11' 31.65"	039° 46' 41.22"	Картометрический метод	5.00	–
1277	483960.33	1336656.59	053° 11' 30.84"	039° 46' 41.26"	Картометрический метод	5.00	–
1278	483942.09	1336666.82	053° 11' 30.24"	039° 46' 41.79"	Картометрический метод	5.00	–
1279	483927.99	1336673.66	053° 11' 29.78"	039° 46' 42.14"	Картометрический метод	5.00	–
1280	483906.05	1336675.16	053° 11' 29.07"	039° 46' 42.20"	Картометрический метод	5.00	–
1281	483873.54	1336668.53	053° 11' 28.03"	039° 46' 41.81"	Картометрический метод	5.00	–
1282	483852.55	1336671.78	053° 11' 27.35"	039° 46' 41.97"	Картометрический метод	5.00	–
1283	483825.18	1336685.85	053° 11' 26.45"	039° 46' 42.70"	Картометрический метод	5.00	–
1284	483784.81	1336710.66	053° 11' 25.13"	039° 46' 44.00"	Картометрический метод	5.00	–
1285	483768.76	1336726.26	053° 11' 24.60"	039° 46' 44.82"	Картометрический метод	5.00	–
1286	483759.23	1336730.91	053° 11' 24.29"	039° 46' 45.06"	Картометрический метод	5.00	–
1287	483744.83	1336732.09	053° 11' 23.83"	039° 46' 45.11"	Картометрический метод	5.00	–
1288	483718.95	1336729.58	053° 11' 22.99"	039° 46' 44.95"	Картометрический метод	5.00	–
1289	483697.95	1336731.22	053° 11' 22.31"	039° 46' 45.02"	Картометрический метод	5.00	–
1290	483682.26	1336740.76	053° 11' 21.80"	039° 46' 45.52"	Картометрический метод	5.00	–
1291	483668.47	1336770.76	053° 11' 21.34"	039° 46' 47.12"	Картометрический метод	5.00	–
1292	483642.72	1336805.29	053° 11' 20.48"	039° 46' 48.95"	Картометрический метод	5.00	–
1293	483636.50	1336819.75	053° 11' 20.27"	039° 46' 49.72"	Картометрический метод	5.00	–

1294	483638.66	1336839.40	053° 11' 20.33"	039° 46' 50.78"	Картометрический метод	5.00	–
1295	483645.87	1336849.58	053° 11' 20.56"	039° 46' 51.34"	Картометрический метод	5.00	–
1296	483658.47	1336858.79	053° 11' 20.96"	039° 46' 51.85"	Картометрический метод	5.00	–
1297	483667.89	1336876.90	053° 11' 21.25"	039° 46' 52.83"	Картометрический метод	5.00	–
1298	483675.39	1336908.77	053° 11' 21.48"	039° 46' 54.56"	Картометрический метод	5.00	–
1299	483681.76	1336932.56	053° 11' 21.67"	039° 46' 55.84"	Картометрический метод	5.00	–
1300	483677.17	1336949.03	053° 11' 21.51"	039° 46' 56.73"	Картометрический метод	5.00	–
1301	483664.90	1336966.49	053° 11' 21.10"	039° 46' 57.65"	Картометрический метод	5.00	–
1302	483650.82	1336974.68	053° 11' 20.64"	039° 46' 58.08"	Картометрический метод	5.00	–
1303	483631.74	1336981.01	053° 11' 20.02"	039° 46' 58.40"	Картометрический метод	5.00	–
1304	483614.25	1336984.64	053° 11' 19.46"	039° 46' 58.58"	Картометрический метод	5.00	–
1305	483597.75	1336993.65	053° 11' 18.92"	039° 46' 59.05"	Картометрический метод	5.00	–
1306	483582.17	1337000.22	053° 11' 18.41"	039° 46' 59.39"	Картометрический метод	5.00	–
1307	483573.78	1337013.62	053° 11' 18.13"	039° 47' 00.10"	Картометрический метод	5.00	–
1308	483567.67	1337043.83	053° 11' 17.92"	039° 47' 01.72"	Картометрический метод	5.00	–
1309	483561.61	1337062.47	053° 11' 17.71"	039° 47' 02.72"	Картометрический метод	5.00	–
1310	483554.39	1337070.19	053° 11' 17.47"	039° 47' 03.13"	Картометрический метод	5.00	–
1311	483542.88	1337080.11	053° 11' 17.09"	039° 47' 03.65"	Картометрический метод	5.00	–
1312	483538.13	1337092.94	053° 11' 16.93"	039° 47' 04.34"	Картометрический метод	5.00	–
1313	483533.63	1337104.69	053° 11' 16.78"	039° 47' 04.97"	Картометрический метод	5.00	–
1314	483518.52	1337120.16	053° 11' 16.28"	039° 47' 05.78"	Картометрический метод	5.00	–
1315	483500.91	1337143.85	053° 11' 15.70"	039° 47' 07.04"	Картометрический метод	5.00	–
1316	483492.11	1337155.23	053° 11' 15.41"	039° 47' 07.65"	Картометрический метод	5.00	–
1317	483492.50	1337171.80	053° 11' 15.41"	039° 47' 08.54"	Картометрический метод	5.00	–
1318	483502.48	1337193.41	053° 11' 15.72"	039° 47' 09.71"	Картометрический метод	5.00	–
1319	483524.38	1337222.48	053° 11' 16.41"	039° 47' 11.30"	Картометрический метод	5.00	–
1320	483531.12	1337242.09	053° 11' 16.62"	039° 47' 12.36"	Картометрический метод	5.00	–
1321	483528.47	1337266.49	053° 11' 16.52"	039° 47' 13.67"	Картометрический метод	5.00	–
1322	483520.02	1337290.53	053° 11' 16.23"	039° 47' 14.96"	Картометрический метод	5.00	–
1323	483508.01	1337305.16	053° 11' 15.83"	039° 47' 15.73"	Картометрический метод	5.00	–
1324	483488.80	1337312.57	053° 11' 15.21"	039° 47' 16.12"	Картометрический метод	5.00	–
1325	483474.26	1337313.49	053° 11' 14.74"	039° 47' 16.15"	Картометрический метод	5.00	–
1326	483448.67	1337313.67	053° 11' 13.91"	039° 47' 16.13"	Картометрический метод	5.00	–
1327	483436.59	1337320.22	053° 11' 13.51"	039° 47' 16.48"	Картометрический метод	5.00	–
1328	483419.81	1337327.35	053° 11' 12.97"	039° 47' 16.84"	Картометрический метод	5.00	–
1329	483404.07	1337330.56	053° 11' 12.46"	039° 47' 17.00"	Картометрический метод	5.00	–
1330	483393.42	1337328.35	053° 11' 12.11"	039° 47' 16.87"	Картометрический метод	5.00	–
1331	483382.27	1337332.74	053° 11' 11.75"	039° 47' 17.10"	Картометрический метод	5.00	–
1332	483376.52	1337338.84	053° 11' 11.56"	039° 47' 17.42"	Картометрический метод	5.00	–

					метод		
1333	483375.37	1337347.47	053° 11' 11.52"	039° 47' 17.88"	Картометрический метод	5.00	–
1334	483384.09	1337361.42	053° 11' 11.79"	039° 47' 18.64"	Картометрический метод	5.00	–
1335	483386.61	1337374.87	053° 11' 11.86"	039° 47' 19.37"	Картометрический метод	5.00	–
1336	483389.15	1337409.60	053° 11' 11.93"	039° 47' 21.24"	Картометрический метод	5.00	–
1337	483389.02	1337428.19	053° 11' 11.91"	039° 47' 22.24"	Картометрический метод	5.00	–
1338	483388.29	1337438.70	053° 11' 11.88"	039° 47' 22.81"	Картометрический метод	5.00	–
1339	483382.68	1337445.74	053° 11' 11.70"	039° 47' 23.18"	Картометрический метод	5.00	–
1340	483366.99	1337455.82	053° 11' 11.18"	039° 47' 23.71"	Картометрический метод	5.00	–
1341	483353.50	1337470.60	053° 11' 10.74"	039° 47' 24.49"	Картометрический метод	5.00	–
1342	483333.67	1337485.02	053° 11' 10.09"	039° 47' 25.25"	Картометрический метод	5.00	–
1343	483313.08	1337507.40	053° 11' 09.41"	039° 47' 26.43"	Картометрический метод	5.00	–
1344	483299.51	1337529.72	053° 11' 08.96"	039° 47' 27.62"	Картометрический метод	5.00	–
1345	483287.67	1337550.95	053° 11' 08.56"	039° 47' 28.75"	Картометрический метод	5.00	–
1346	483278.31	1337559.64	053° 11' 08.25"	039° 47' 29.21"	Картометрический метод	5.00	–
1347	483267.05	1337567.26	053° 11' 07.88"	039° 47' 29.61"	Картометрический метод	5.00	–
1348	483246.98	1337586.40	053° 11' 07.22"	039° 47' 30.62"	Картометрический метод	5.00	–
1349	483225.20	1337609.59	053° 11' 06.51"	039° 47' 31.85"	Картометрический метод	5.00	–
1350	483206.38	1337634.24	053° 11' 05.88"	039° 47' 33.16"	Картометрический метод	5.00	–
1351	483201.63	1337645.13	053° 11' 05.72"	039° 47' 33.74"	Картометрический метод	5.00	–
1352	483190.16	1337663.58	053° 11' 05.34"	039° 47' 34.72"	Картометрический метод	5.00	–
1353	483175.42	1337673.79	053° 11' 04.86"	039° 47' 35.25"	Картометрический метод	5.00	–
1354	483159.19	1337682.93	053° 11' 04.33"	039° 47' 35.73"	Картометрический метод	5.00	–
1355	483147.89	1337684.90	053° 11' 03.96"	039° 47' 35.83"	Картометрический метод	5.00	–
1356	483138.90	1337689.95	053° 11' 03.67"	039° 47' 36.09"	Картометрический метод	5.00	–
1357	483127.82	1337703.36	053° 11' 03.30"	039° 47' 36.80"	Картометрический метод	5.00	–
1358	483114.94	1337711.40	053° 11' 02.88"	039° 47' 37.22"	Картометрический метод	5.00	–
1359	483089.15	1337720.61	053° 11' 02.04"	039° 47' 37.69"	Картометрический метод	5.00	–
1360	483074.87	1337719.50	053° 11' 01.58"	039° 47' 37.62"	Картометрический метод	5.00	–
1361	483062.31	1337715.15	053° 11' 01.18"	039° 47' 37.37"	Картометрический метод	5.00	–
1362	483055.37	1337705.91	053° 11' 00.96"	039° 47' 36.87"	Картометрический метод	5.00	–
1363	483046.39	1337693.44	053° 11' 00.67"	039° 47' 36.19"	Картометрический метод	5.00	–
1364	483039.09	1337689.46	053° 11' 00.44"	039° 47' 35.96"	Картометрический метод	5.00	–
1365	483021.19	1337691.61	053° 10' 59.86"	039° 47' 36.06"	Картометрический метод	5.00	–
1366	483001.82	1337694.44	053° 10' 59.23"	039° 47' 36.20"	Картометрический метод	5.00	–
1367	482991.17	1337694.11	053° 10' 58.89"	039° 47' 36.17"	Картометрический метод	5.00	–
1368	482984.33	1337697.13	053° 10' 58.66"	039° 47' 36.32"	Картометрический метод	5.00	–
1369	482976.11	1337716.45	053° 10' 58.39"	039° 47' 37.35"	Картометрический метод	5.00	–
1370	482972.94	1337743.54	053° 10' 58.27"	039° 47' 38.81"	Картометрический метод	5.00	–

1371	482981.36	1337771.09	053° 10' 58.52"	039° 47' 40.30"	Картометрический метод	5.00	–
1372	482995.67	1337795.23	053° 10' 58.97"	039° 47' 41.62"	Картометрический метод	5.00	–
1373	483005.50	1337812.40	053° 10' 59.28"	039° 47' 42.55"	Картометрический метод	5.00	–
1374	483017.32	1337845.59	053° 10' 59.64"	039° 47' 44.35"	Картометрический метод	5.00	–
1375	483020.73	1337870.21	053° 10' 59.74"	039° 47' 45.68"	Картометрический метод	5.00	–
1376	483016.42	1337888.42	053° 10' 59.59"	039° 47' 46.65"	Картометрический метод	5.00	–
1377	483024.74	1337902.78	053° 10' 59.85"	039° 47' 47.43"	Картометрический метод	5.00	–
1378	483046.29	1337921.61	053° 11' 00.54"	039° 47' 48.47"	Картометрический метод	5.00	–
1379	483059.70	1337931.62	053° 11' 00.96"	039° 47' 49.02"	Картометрический метод	5.00	–
1380	483066.25	1337944.64	053° 11' 01.17"	039° 47' 49.73"	Картометрический метод	5.00	–
1381	483067.05	1337962.14	053° 11' 01.18"	039° 47' 50.67"	Картометрический метод	5.00	–
1382	483060.01	1337975.12	053° 11' 00.95"	039° 47' 51.36"	Картометрический метод	5.00	–
1383	483039.08	1337987.26	053° 11' 00.26"	039° 47' 52.00"	Картометрический метод	5.00	–
1384	483021.26	1337999.24	053° 10' 59.68"	039° 47' 52.62"	Картометрический метод	5.00	–
1385	483002.98	1338023.62	053° 10' 59.07"	039° 47' 53.92"	Картометрический метод	5.00	–
1386	482998.27	1338043.45	053° 10' 58.91"	039° 47' 54.98"	Картометрический метод	5.00	–
1387	482999.74	1338078.86	053° 10' 58.94"	039° 47' 56.89"	Картометрический метод	5.00	–
1388	483008.73	1338111.66	053° 10' 59.21"	039° 47' 58.66"	Картометрический метод	5.00	–
1389	483020.14	1338123.97	053° 10' 59.57"	039° 47' 59.34"	Картометрический метод	5.00	–
1390	483042.98	1338134.72	053° 11' 00.30"	039° 47' 59.94"	Картометрический метод	5.00	–
1391	483070.04	1338152.44	053° 11' 01.17"	039° 48' 00.92"	Картометрический метод	5.00	–
1392	483073.91	1338165.61	053° 11' 01.28"	039° 48' 01.63"	Картометрический метод	5.00	–
1393	483078.91	1338205.58	053° 11' 01.42"	039° 48' 03.79"	Картометрический метод	5.00	–
1394	483085.36	1338239.88	053° 11' 01.61"	039° 48' 05.64"	Картометрический метод	5.00	–
1395	483087.82	1338263.83	053° 11' 01.68"	039° 48' 06.93"	Картометрический метод	5.00	–
1396	483093.55	1338274.16	053° 11' 01.85"	039° 48' 07.50"	Картометрический метод	5.00	–
1397	483099.21	1338274.12	053° 11' 02.04"	039° 48' 07.50"	Картометрический метод	5.00	–
1398	483106.86	1338269.89	053° 11' 02.29"	039° 48' 07.28"	Картометрический метод	5.00	–
1399	483111.06	1338270.40	053° 11' 02.42"	039° 48' 07.31"	Картометрический метод	5.00	–
1400	483111.76	1338278.07	053° 11' 02.44"	039° 48' 07.72"	Картометрический метод	5.00	–
1401	483102.18	1338294.31	053° 11' 02.12"	039° 48' 08.59"	Картометрический метод	5.00	–
1402	483092.79	1338317.67	053° 11' 01.80"	039° 48' 09.84"	Картометрический метод	5.00	–
1403	483077.18	1338338.13	053° 11' 01.29"	039° 48' 10.92"	Картометрический метод	5.00	–
1404	483052.16	1338362.01	053° 11' 00.46"	039° 48' 12.18"	Картометрический метод	5.00	–
1405	483047.39	1338372.69	053° 11' 00.30"	039° 48' 12.75"	Картометрический метод	5.00	–
1406	483044.34	1338379.71	053° 11' 00.20"	039° 48' 13.13"	Картометрический метод	5.00	–
1407	483037.75	1338381.24	053° 10' 59.99"	039° 48' 13.21"	Картометрический метод	5.00	–
1408	483028.99	1338380.09	053° 10' 59.70"	039° 48' 13.13"	Картометрический метод	5.00	–
1409	483023.34	1338381.35	053° 10' 59.52"	039° 48' 13.20"	Картометрический метод	5.00	–

					метод		
1410	483017.21	1338390.28	053° 10' 59.32"	039° 48' 13.67"	Картометрический метод	5.00	–
1411	483012.24	1338411.06	053° 10' 59.14"	039° 48' 14.78"	Картометрический метод	5.00	–
1412	483013.95	1338423.44	053° 10' 59.19"	039° 48' 15.45"	Картометрический метод	5.00	–
1413	483024.12	1338433.20	053° 10' 59.51"	039° 48' 15.99"	Картометрический метод	5.00	–
1414	483034.13	1338438.38	053° 10' 59.83"	039° 48' 16.28"	Картометрический метод	5.00	–
1415	483039.45	1338448.85	053° 11' 00.00"	039° 48' 16.85"	Картометрический метод	5.00	–
1416	483049.25	1338462.11	053° 11' 00.31"	039° 48' 17.57"	Картометрический метод	5.00	–
1417	483056.80	1338481.45	053° 11' 00.54"	039° 48' 18.62"	Картометрический метод	5.00	–
1418	483057.24	1338505.29	053° 11' 00.54"	039° 48' 19.90"	Картометрический метод	5.00	–
1419	483051.11	1338534.02	053° 11' 00.33"	039° 48' 21.44"	Картометрический метод	5.00	–
1420	483041.43	1338555.10	053° 11' 00.00"	039° 48' 22.57"	Картометрический метод	5.00	–
1421	483038.13	1338564.29	053° 10' 59.89"	039° 48' 23.06"	Картометрический метод	5.00	–
1422	483031.29	1338568.38	053° 10' 59.67"	039° 48' 23.27"	Картометрический метод	5.00	–
1423	483024.85	1338570.85	053° 10' 59.46"	039° 48' 23.40"	Картометрический метод	5.00	–
1424	483018.65	1338589.61	053° 10' 59.24"	039° 48' 24.40"	Картометрический метод	5.00	–
1425	483015.74	1338605.66	053° 10' 59.14"	039° 48' 25.27"	Картометрический метод	5.00	–
1426	483001.91	1338640.24	053° 10' 58.67"	039° 48' 27.11"	Картометрический метод	5.00	–
1427	482985.00	1338667.98	053° 10' 58.11"	039° 48' 28.59"	Картометрический метод	5.00	–
1428	482969.79	1338687.35	053° 10' 57.61"	039° 48' 29.62"	Картометрический метод	5.00	–
1429	482957.84	1338711.28	053° 10' 57.20"	039° 48' 30.89"	Картометрический метод	5.00	–
1430	482952.00	1338741.22	053° 10' 57.00"	039° 48' 32.50"	Картометрический метод	5.00	–
1431	482954.60	1338766.39	053° 10' 57.07"	039° 48' 33.86"	Картометрический метод	5.00	–
1432	482967.16	1338789.60	053° 10' 57.46"	039° 48' 35.12"	Картометрический метод	5.00	–
1433	482990.37	1338814.62	053° 10' 58.19"	039° 48' 36.49"	Картометрический метод	5.00	–
1434	483006.02	1338836.60	053° 10' 58.69"	039° 48' 37.69"	Картометрический метод	5.00	–
1435	483017.00	1338864.53	053° 10' 59.03"	039° 48' 39.20"	Картометрический метод	5.00	–
1436	483032.68	1338910.21	053° 10' 59.51"	039° 48' 41.68"	Картометрический метод	5.00	–
1437	483057.58	1338945.05	053° 11' 00.29"	039° 48' 43.58"	Картометрический метод	5.00	–
1438	483087.26	1338970.43	053° 11' 01.23"	039° 48' 44.97"	Картометрический метод	5.00	–
1439	483108.39	1338986.04	053° 11' 01.91"	039° 48' 45.84"	Картометрический метод	5.00	–
1440	483137.26	1339011.42	053° 11' 02.83"	039° 48' 47.23"	Картометрический метод	5.00	–
1441	483175.58	1339039.43	053° 11' 04.05"	039° 48' 48.78"	Картометрический метод	5.00	–
1442	483195.11	1339057.88	053° 11' 04.67"	039° 48' 49.79"	Картометрический метод	5.00	–
1443	483201.90	1339065.37	053° 11' 04.88"	039° 48' 50.20"	Картометрический метод	5.00	–
1444	483214.85	1339067.83	053° 11' 05.30"	039° 48' 50.35"	Картометрический метод	5.00	–
1445	483227.13	1339071.65	053° 11' 05.70"	039° 48' 50.56"	Картометрический метод	5.00	–
1446	483236.35	1339079.67	053° 11' 05.99"	039° 48' 51.00"	Картометрический метод	5.00	–
1447	483240.46	1339089.07	053° 11' 06.12"	039° 48' 51.51"	Картометрический метод	5.00	–

1448	483244.97	1339098.73	053° 11' 06.26"	039° 48' 52.04"	Картометрический метод	5.00	–
1449	483258.66	1339110.75	053° 11' 06.69"	039° 48' 52.70"	Картометрический метод	5.00	–
1450	483264.62	1339114.75	053° 11' 06.88"	039° 48' 52.92"	Картометрический метод	5.00	–
1451	483270.40	1339112.96	053° 11' 07.07"	039° 48' 52.83"	Картометрический метод	5.00	–
1452	483278.08	1339113.71	053° 11' 07.32"	039° 48' 52.88"	Картометрический метод	5.00	–
1453	483295.38	1339122.21	053° 11' 07.87"	039° 48' 53.35"	Картометрический метод	5.00	–
1454	483309.02	1339126.42	053° 11' 08.31"	039° 48' 53.59"	Картометрический метод	5.00	–
1455	483313.35	1339130.02	053° 11' 08.45"	039° 48' 53.79"	Картометрический метод	5.00	–
1456	483312.99	1339135.68	053° 11' 08.43"	039° 48' 54.10"	Картометрический метод	5.00	–
1457	483311.00	1339140.68	053° 11' 08.37"	039° 48' 54.36"	Картометрический метод	5.00	–
1458	483314.02	1339147.93	053° 11' 08.46"	039° 48' 54.76"	Картометрический метод	5.00	–
1459	483320.38	1339151.79	053° 11' 08.66"	039° 48' 54.97"	Картометрический метод	5.00	–
1460	483329.26	1339150.11	053° 11' 08.95"	039° 48' 54.89"	Картометрический метод	5.00	–
1461	483341.04	1339140.06	053° 11' 09.34"	039° 48' 54.36"	Картометрический метод	5.00	–
1462	483356.29	1339126.08	053° 11' 09.84"	039° 48' 53.62"	Картометрический метод	5.00	–
1463	483362.76	1339127.24	053° 11' 10.05"	039° 48' 53.69"	Картометрический метод	5.00	–
1464	483373.17	1339132.56	053° 11' 10.38"	039° 48' 53.99"	Картометрический метод	5.00	–
1465	483381.23	1339129.53	053° 11' 10.65"	039° 48' 53.83"	Картометрический метод	5.00	–
1466	483380.71	1339112.57	053° 11' 10.64"	039° 48' 52.92"	Картометрический метод	5.00	–
1467	483380.65	1339104.08	053° 11' 10.64"	039° 48' 52.46"	Картометрический метод	5.00	–
1468	483385.85	1339097.71	053° 11' 10.81"	039° 48' 52.13"	Картометрический метод	5.00	–
1469	483395.00	1339095.49	053° 11' 11.11"	039° 48' 52.01"	Картометрический метод	5.00	–
1470	483405.12	1339098.38	053° 11' 11.44"	039° 48' 52.18"	Картометрический метод	5.00	–
1471	483431.64	1339114.76	053° 11' 12.28"	039° 48' 53.09"	Картометрический метод	5.00	–
1472	483465.88	1339137.54	053° 11' 13.38"	039° 48' 54.35"	Картометрический метод	5.00	–
1473	483490.92	1339154.33	053° 11' 14.18"	039° 48' 55.28"	Картометрический метод	5.00	–
1474	483502.32	1339167.05	053° 11' 14.54"	039° 48' 55.97"	Картометрический метод	5.00	–
1475	483517.17	1339190.38	053° 11' 15.01"	039° 48' 57.25"	Картометрический метод	5.00	–
1476	483529.10	1339219.92	053° 11' 15.37"	039° 48' 58.85"	Картометрический метод	5.00	–
1477	483543.67	1339241.23	053° 11' 15.83"	039° 49' 00.01"	Картометрический метод	5.00	–
1478	483555.52	1339260.00	053° 11' 16.20"	039° 49' 01.03"	Картометрический метод	5.00	–
1479	483566.10	1339288.21	053° 11' 16.53"	039° 49' 02.56"	Картометрический метод	5.00	–
1480	483573.28	1339331.53	053° 11' 16.73"	039° 49' 04.90"	Картометрический метод	5.00	–
1481	483573.53	1339347.96	053° 11' 16.73"	039° 49' 05.79"	Картометрический метод	5.00	–
1482	483570.40	1339360.92	053° 11' 16.62"	039° 49' 06.48"	Картометрический метод	5.00	–
1483	483571.29	1339372.76	053° 11' 16.65"	039° 49' 07.12"	Картометрический метод	5.00	–
1484	483568.36	1339377.50	053° 11' 16.55"	039° 49' 07.37"	Картометрический метод	5.00	–
1485	483563.92	1339378.74	053° 11' 16.40"	039° 49' 07.43"	Картометрический метод	5.00	–
1486	483557.20	1339380.14	053° 11' 16.19"	039° 49' 07.50"	Картометрический метод	5.00	–

					метод		
1487	483540.19	1339393.06	053° 11' 15.63"	039° 49' 08.18"	Картометрический метод	5.00	–
1488	483529.45	1339398.93	053° 11' 15.28"	039° 49' 08.49"	Картометрический метод	5.00	–
1489	483510.49	1339402.56	053° 11' 14.66"	039° 49' 08.66"	Картометрический метод	5.00	–
1490	483482.53	1339410.44	053° 11' 13.75"	039° 49' 09.06"	Картометрический метод	5.00	–
1491	483474.58	1339409.69	053° 11' 13.50"	039° 49' 09.01"	Картометрический метод	5.00	–
1492	483471.18	1339405.00	053° 11' 13.39"	039° 49' 08.76"	Картометрический метод	5.00	–
1493	483470.31	1339397.33	053° 11' 13.36"	039° 49' 08.34"	Картометрический метод	5.00	–
1494	483465.06	1339397.24	053° 11' 13.20"	039° 49' 08.33"	Картометрический метод	5.00	–
1495	483454.71	1339400.27	053° 11' 12.86"	039° 49' 08.48"	Картометрический метод	5.00	–
1496	483434.48	1339414.97	053° 11' 12.20"	039° 49' 09.25"	Картометрический метод	5.00	–
1497	483408.42	1339424.85	053° 11' 11.35"	039° 49' 09.76"	Картометрический метод	5.00	–
1498	483405.92	1339432.95	053° 11' 11.26"	039° 49' 10.19"	Картометрический метод	5.00	–
1499	483397.09	1339441.50	053° 11' 10.97"	039° 49' 10.65"	Картометрический метод	5.00	–
1500	483388.24	1339447.09	053° 11' 10.68"	039° 49' 10.94"	Картометрический метод	5.00	–
1501	483384.86	1339445.63	053° 11' 10.57"	039° 49' 10.86"	Картометрический метод	5.00	–
1502	483383.20	1339439.85	053° 11' 10.52"	039° 49' 10.54"	Картометрический метод	5.00	–
1503	483377.54	1339438.81	053° 11' 10.34"	039° 49' 10.48"	Картометрический метод	5.00	–
1504	483368.40	1339441.17	053° 11' 10.04"	039° 49' 10.60"	Картометрический метод	5.00	–
1505	483361.51	1339438.93	053° 11' 09.82"	039° 49' 10.47"	Картометрический метод	5.00	–
1506	483352.00	1339427.55	053° 11' 09.52"	039° 49' 09.85"	Картометрический метод	5.00	–
1507	483341.43	1339417.93	053° 11' 09.18"	039° 49' 09.32"	Картометрический метод	5.00	–
1508	483335.49	1339417.03	053° 11' 08.99"	039° 49' 09.27"	Картометрический метод	5.00	–
1509	483329.17	1339418.02	053° 11' 08.79"	039° 49' 09.31"	Картометрический метод	5.00	–
1510	483322.20	1339422.92	053° 11' 08.56"	039° 49' 09.57"	Картометрический метод	5.00	–
1511	483312.52	1339424.87	053° 11' 08.25"	039° 49' 09.67"	Картометрический метод	5.00	–
1512	483309.27	1339422.87	053° 11' 08.14"	039° 49' 09.55"	Картометрический метод	5.00	–
1513	483305.35	1339421.42	053° 11' 08.02"	039° 49' 09.47"	Картометрический метод	5.00	–
1514	483300.78	1339422.67	053° 11' 07.87"	039° 49' 09.53"	Картометрический метод	5.00	–
1515	483297.59	1339427.54	053° 11' 07.76"	039° 49' 09.79"	Картометрический метод	5.00	–
1516	483291.72	1339435.93	053° 11' 07.57"	039° 49' 10.24"	Картометрический метод	5.00	–
1517	483288.65	1339439.19	053° 11' 07.46"	039° 49' 10.41"	Картометрический метод	5.00	–
1518	483278.84	1339442.62	053° 11' 07.15"	039° 49' 10.59"	Картометрический метод	5.00	–
1519	483268.51	1339449.16	053° 11' 06.81"	039° 49' 10.93"	Картометрический метод	5.00	–
1520	483264.17	1339462.80	053° 11' 06.66"	039° 49' 11.66"	Картометрический метод	5.00	–
1521	483263.46	1339476.95	053° 11' 06.63"	039° 49' 12.42"	Картометрический метод	5.00	–
1522	483262.77	1339493.52	053° 11' 06.60"	039° 49' 13.31"	Картометрический метод	5.00	–
1523	483267.27	1339501.16	053° 11' 06.74"	039° 49' 13.73"	Картометрический метод	5.00	–
1524	483267.61	1339510.05	053° 11' 06.74"	039° 49' 14.21"	Картометрический метод	5.00	–

1525	483264.46	1339522.33	053° 11' 06.63"	039° 49' 14.86"	Картометрический метод	5.00	–
1526	483263.48	1339535.67	053° 11' 06.59"	039° 49' 15.58"	Картометрический метод	5.00	–
1527	483270.12	1339559.06	053° 11' 06.79"	039° 49' 16.85"	Картометрический метод	5.00	–
1528	483272.10	1339572.79	053° 11' 06.85"	039° 49' 17.59"	Картометрический метод	5.00	–
1529	483269.35	1339584.12	053° 11' 06.75"	039° 49' 18.20"	Картометрический метод	5.00	–
1530	483262.29	1339594.27	053° 11' 06.52"	039° 49' 18.73"	Картометрический метод	5.00	–
1531	483260.72	1339600.88	053° 11' 06.46"	039° 49' 19.09"	Картометрический метод	5.00	–
1532	483261.97	1339605.72	053° 11' 06.50"	039° 49' 19.35"	Картометрический метод	5.00	–
1533	483259.44	1339610.46	053° 11' 06.42"	039° 49' 19.60"	Картометрический метод	5.00	–
1534	483253.42	1339616.16	053° 11' 06.22"	039° 49' 19.90"	Картометрический метод	5.00	–
1535	483250.37	1339622.64	053° 11' 06.12"	039° 49' 20.25"	Картометрический метод	5.00	–
1536	483245.96	1339627.66	053° 11' 05.97"	039° 49' 20.52"	Картометрический метод	5.00	–
1537	483244.27	1339635.75	053° 11' 05.91"	039° 49' 20.95"	Картометрический метод	5.00	–
1538	483247.11	1339637.75	053° 11' 06.00"	039° 49' 21.06"	Картометрический метод	5.00	–
1539	483254.40	1339639.59	053° 11' 06.24"	039° 49' 21.17"	Картометрический метод	5.00	–
1540	483259.42	1339644.40	053° 11' 06.40"	039° 49' 21.43"	Картометрический метод	5.00	–
1541	483265.52	1339650.15	053° 11' 06.59"	039° 49' 21.75"	Картометрический метод	5.00	–
1542	483273.86	1339648.47	053° 11' 06.86"	039° 49' 21.66"	Картометрический метод	5.00	–
1543	483280.34	1339650.31	053° 11' 07.07"	039° 49' 21.77"	Картометрический метод	5.00	–
1544	483286.04	1339656.46	053° 11' 07.25"	039° 49' 22.11"	Картометрический метод	5.00	–
1545	483298.33	1339660.82	053° 11' 07.64"	039° 49' 22.35"	Картометрический метод	5.00	–
1546	483303.32	1339662.13	053° 11' 07.80"	039° 49' 22.43"	Картометрический метод	5.00	–
1547	483308.19	1339665.06	053° 11' 07.96"	039° 49' 22.59"	Картометрический метод	5.00	–
1548	483315.60	1339665.68	053° 11' 08.20"	039° 49' 22.63"	Картометрический метод	5.00	–
1549	483321.91	1339662.40	053° 11' 08.41"	039° 49' 22.46"	Картометрический метод	5.00	–
1550	483328.39	1339664.10	053° 11' 08.61"	039° 49' 22.56"	Картометрический метод	5.00	–
1551	483333.66	1339666.89	053° 11' 08.78"	039° 49' 22.72"	Картометрический метод	5.00	–
1552	483343.14	1339673.56	053° 11' 09.09"	039° 49' 23.09"	Картометрический метод	5.00	–
1553	483352.74	1339679.15	053° 11' 09.39"	039° 49' 23.40"	Картометрический метод	5.00	–
1554	483358.80	1339679.24	053° 11' 09.59"	039° 49' 23.41"	Картометрический метод	5.00	–
1555	483370.10	1339677.00	053° 11' 09.96"	039° 49' 23.30"	Картометрический метод	5.00	–
1556	483381.13	1339674.50	053° 11' 10.31"	039° 49' 23.17"	Картометрический метод	5.00	–
1557	483399.34	1339678.95	053° 11' 10.90"	039° 49' 23.43"	Картометрический метод	5.00	–
1558	483428.55	1339695.17	053° 11' 11.83"	039° 49' 24.33"	Картометрический метод	5.00	–
1559	483468.78	1339725.59	053° 11' 13.12"	039° 49' 26.01"	Картометрический метод	5.00	–
1560	483493.44	1339746.69	053° 11' 13.90"	039° 49' 27.17"	Картометрический метод	5.00	–
1561	483520.69	1339771.14	053° 11' 14.77"	039° 49' 28.52"	Картометрический метод	5.00	–
1562	483551.27	1339790.32	053° 11' 15.75"	039° 49' 29.58"	Картометрический метод	5.00	–
1563	483587.83	1339817.13	053° 11' 16.91"	039° 49' 31.06"	Картометрический метод	5.00	–

					метод		
1564	483619.84	1339848.14	053° 11' 17.93"	039° 49' 32.76"	Картометрический метод	5.00	–
1565	483643.01	1339866.70	053° 11' 18.67"	039° 49' 33.79"	Картометрический метод	5.00	–
1566	483669.12	1339882.54	053° 11' 19.50"	039° 49' 34.67"	Картометрический метод	5.00	–
1567	483689.64	1339889.26	053° 11' 20.16"	039° 49' 35.05"	Картометрический метод	5.00	–
1568	483697.63	1339894.59	053° 11' 20.42"	039° 49' 35.34"	Картометрический метод	5.00	–
1569	483709.13	1339901.65	053° 11' 20.78"	039° 49' 35.73"	Картометрический метод	5.00	–
1570	483722.75	1339904.91	053° 11' 21.22"	039° 49' 35.92"	Картометрический метод	5.00	–
1571	483740.12	1339903.04	053° 11' 21.78"	039° 49' 35.84"	Картометрический метод	5.00	–
1572	483764.48	1339901.65	053° 11' 22.57"	039° 49' 35.79"	Картометрический метод	5.00	–
1573	483783.78	1339906.90	053° 11' 23.19"	039° 49' 36.09"	Картометрический метод	5.00	–
1574	483800.18	1339920.11	053° 11' 23.72"	039° 49' 36.82"	Картометрический метод	5.00	–
1575	483808.64	1339935.81	053° 11' 23.98"	039° 49' 37.67"	Картометрический метод	5.00	–
1576	483805.32	1339960.89	053° 11' 23.86"	039° 49' 39.02"	Картометрический метод	5.00	–
1577	483800.91	1339984.63	053° 11' 23.70"	039° 49' 40.30"	Картометрический метод	5.00	–
1578	483793.82	1340009.73	053° 11' 23.46"	039° 49' 41.64"	Картометрический метод	5.00	–
1579	483786.62	1340020.29	053° 11' 23.22"	039° 49' 42.20"	Картометрический метод	5.00	–
1580	483783.47	1340030.82	053° 11' 23.11"	039° 49' 42.76"	Картометрический метод	5.00	–
1581	483782.46	1340040.52	053° 11' 23.07"	039° 49' 43.29"	Картометрический метод	5.00	–
1582	483776.41	1340061.17	053° 11' 22.86"	039° 49' 44.39"	Картометрический метод	5.00	–
1583	483778.97	1340080.15	053° 11' 22.93"	039° 49' 45.42"	Картометрический метод	5.00	–
1584	483781.89	1340091.84	053° 11' 23.02"	039° 49' 46.05"	Картометрический метод	5.00	–
1585	483780.10	1340105.33	053° 11' 22.95"	039° 49' 46.77"	Картометрический метод	5.00	–
1586	483775.84	1340112.63	053° 11' 22.81"	039° 49' 47.16"	Картометрический метод	5.00	–
1587	483772.09	1340120.73	053° 11' 22.69"	039° 49' 47.59"	Картометрический метод	5.00	–
1588	483765.05	1340124.26	053° 11' 22.46"	039° 49' 47.78"	Картометрический метод	5.00	–
1589	483761.15	1340129.68	053° 11' 22.33"	039° 49' 48.07"	Картометрический метод	5.00	–
1590	483755.05	1340132.79	053° 11' 22.13"	039° 49' 48.23"	Картометрический метод	5.00	–
1591	483750.79	1340139.14	053° 11' 21.99"	039° 49' 48.56"	Картометрический метод	5.00	–
1592	483732.78	1340151.01	053° 11' 21.40"	039° 49' 49.19"	Картометрический метод	5.00	–
1593	483734.79	1340156.41	053° 11' 21.46"	039° 49' 49.48"	Картометрический метод	5.00	–
1594	483731.75	1340161.31	053° 11' 21.36"	039° 49' 49.74"	Картометрический метод	5.00	–
1595	483736.58	1340164.38	053° 11' 21.51"	039° 49' 49.91"	Картометрический метод	5.00	–
1596	483735.85	1340167.04	053° 11' 21.49"	039° 49' 50.05"	Картометрический метод	5.00	–
1597	483725.21	1340180.87	053° 11' 21.13"	039° 49' 50.78"	Картометрический метод	5.00	–
1598	483710.91	1340193.96	053° 11' 20.66"	039° 49' 51.48"	Картометрический метод	5.00	–
1599	483707.94	1340201.88	053° 11' 20.56"	039° 49' 51.90"	Картометрический метод	5.00	–
1600	483698.91	1340205.35	053° 11' 20.27"	039° 49' 52.08"	Картометрический метод	5.00	–
1601	483694.17	1340211.61	053° 11' 20.11"	039° 49' 52.41"	Картометрический метод	5.00	–

1602	483694.70	1340219.63	053° 11' 20.12"	039° 49' 52.84"	Картометрический метод	5.00	–
1603	483701.27	1340225.99	053° 11' 20.33"	039° 49' 53.19"	Картометрический метод	5.00	–
1604	483711.71	1340225.25	053° 11' 20.67"	039° 49' 53.16"	Картометрический метод	5.00	–
1605	483716.77	1340228.90	053° 11' 20.83"	039° 49' 53.36"	Картометрический метод	5.00	–
1606	483720.09	1340236.25	053° 11' 20.93"	039° 49' 53.76"	Картометрический метод	5.00	–
1607	483725.16	1340238.74	053° 11' 21.10"	039° 49' 53.90"	Картометрический метод	5.00	–
1608	483732.26	1340237.79	053° 11' 21.33"	039° 49' 53.86"	Картометрический метод	5.00	–
1609	483739.97	1340237.75	053° 11' 21.58"	039° 49' 53.86"	Картометрический метод	5.00	–
1610	483750.50	1340240.10	053° 11' 21.91"	039° 49' 54.00"	Картометрический метод	5.00	–
1611	483755.78	1340244.10	053° 11' 22.08"	039° 49' 54.22"	Картометрический метод	5.00	–
1612	483758.63	1340247.85	053° 11' 22.17"	039° 49' 54.43"	Картометрический метод	5.00	–
1613	483759.33	1340251.35	053° 11' 22.19"	039° 49' 54.61"	Картометрический метод	5.00	–
1614	483757.21	1340255.94	053° 11' 22.12"	039° 49' 54.86"	Картометрический метод	5.00	–
1615	483749.45	1340263.27	053° 11' 21.87"	039° 49' 55.25"	Картометрический метод	5.00	–
1616	483746.52	1340267.74	053° 11' 21.77"	039° 49' 55.48"	Картометрический метод	5.00	–
1617	483747.50	1340273.25	053° 11' 21.80"	039° 49' 55.78"	Картометрический метод	5.00	–
1618	483755.62	1340278.04	053° 11' 22.06"	039° 49' 56.05"	Картометрический метод	5.00	–
1619	483761.96	1340278.94	053° 11' 22.26"	039° 49' 56.10"	Картометрический метод	5.00	–
1620	483768.83	1340279.97	053° 11' 22.48"	039° 49' 56.16"	Картометрический метод	5.00	–
1621	483773.02	1340281.55	053° 11' 22.62"	039° 49' 56.25"	Картометрический метод	5.00	–
1622	483776.51	1340285.31	053° 11' 22.73"	039° 49' 56.46"	Картометрический метод	5.00	–
1623	483784.22	1340297.02	053° 11' 22.97"	039° 49' 57.10"	Картометрический метод	5.00	–
1624	483793.58	1340304.26	053° 11' 23.27"	039° 49' 57.50"	Картометрический метод	5.00	–
1625	483803.55	1340327.21	053° 11' 23.58"	039° 49' 58.74"	Картометрический метод	5.00	–
1626	483810.09	1340347.52	053° 11' 23.78"	039° 49' 59.84"	Картометрический метод	5.00	–
1627	483817.69	1340354.27	053° 11' 24.02"	039° 50' 00.22"	Картометрический метод	5.00	–
1628	483828.28	1340355.20	053° 11' 24.36"	039° 50' 00.28"	Картометрический метод	5.00	–
1629	483837.26	1340353.28	053° 11' 24.65"	039° 50' 00.18"	Картометрический метод	5.00	–
1630	483846.22	1340353.45	053° 11' 24.94"	039° 50' 00.20"	Картометрический метод	5.00	–
1631	483849.63	1340346.97	053° 11' 25.06"	039° 49' 59.85"	Картометрический метод	5.00	–
1632	483854.70	1340341.18	053° 11' 25.22"	039° 49' 59.55"	Картометрический метод	5.00	–
1633	483860.71	1340341.88	053° 11' 25.42"	039° 49' 59.59"	Картометрический метод	5.00	–
1634	483868.16	1340349.04	053° 11' 25.65"	039° 49' 59.98"	Картометрический метод	5.00	–
1635	483871.90	1340349.23	053° 11' 25.77"	039° 49' 60.00"	Картометрический метод	5.00	–
1636	483876.72	1340347.42	053° 11' 25.93"	039° 49' 59.91"	Картометрический метод	5.00	–
1637	483888.35	1340350.02	053° 11' 26.31"	039° 50' 00.06"	Картометрический метод	5.00	–
1638	483898.25	1340347.03	053° 11' 26.63"	039° 49' 59.91"	Картометрический метод	5.00	–
1639	483907.71	1340347.81	053° 11' 26.93"	039° 49' 59.96"	Картометрический метод	5.00	–
1640	483910.83	1340338.32	053° 11' 27.04"	039° 49' 59.45"	Картометрический метод	5.00	–

					метод		
1641	483916.21	1340333.13	053° 11' 27.22"	039° 49' 59.18"	Картометрический метод	5.00	–
1642	483925.64	1340331.36	053° 11' 27.52"	039° 49' 59.09"	Картометрический метод	5.00	–
1643	483934.73	1340333.32	053° 11' 27.82"	039° 49' 59.21"	Картометрический метод	5.00	–
1644	483951.70	1340340.25	053° 11' 28.36"	039° 49' 59.60"	Картометрический метод	5.00	–
1645	483969.52	1340344.51	053° 11' 28.93"	039° 49' 59.84"	Картометрический метод	5.00	–
1646	483985.84	1340344.69	053° 11' 29.46"	039° 49' 59.87"	Картометрический метод	5.00	–
1647	483994.12	1340352.82	053° 11' 29.72"	039° 50' 00.32"	Картометрический метод	5.00	–
1648	484003.00	1340357.81	053° 11' 30.01"	039° 50' 00.59"	Картометрический метод	5.00	–
1649	484008.73	1340368.43	053° 11' 30.19"	039° 50' 01.17"	Картометрический метод	5.00	–
1650	484011.19	1340381.31	053° 11' 30.26"	039° 50' 01.87"	Картометрический метод	5.00	–
1651	484012.23	1340409.07	053° 11' 30.28"	039° 50' 03.36"	Картометрический метод	5.00	–
1652	484011.03	1340431.73	053° 11' 30.22"	039° 50' 04.58"	Картометрический метод	5.00	–
1653	484006.98	1340447.88	053° 11' 30.08"	039° 50' 05.45"	Картометрический метод	5.00	–
1654	484007.02	1340462.69	053° 11' 30.07"	039° 50' 06.25"	Картометрический метод	5.00	–
1655	484004.96	1340469.02	053° 11' 30.00"	039° 50' 06.58"	Картометрический метод	5.00	–
1656	484004.37	1340479.30	053° 11' 29.98"	039° 50' 07.14"	Картометрический метод	5.00	–
1657	484009.17	1340489.55	053° 11' 30.13"	039° 50' 07.69"	Картометрический метод	5.00	–
1658	484008.87	1340502.74	053° 11' 30.11"	039° 50' 08.40"	Картометрический метод	5.00	–
1659	484012.68	1340518.96	053° 11' 30.22"	039° 50' 09.28"	Картометрический метод	5.00	–
1660	484019.52	1340533.95	053° 11' 30.44"	039° 50' 10.10"	Картометрический метод	5.00	–
1661	484032.17	1340549.27	053° 11' 30.83"	039° 50' 10.93"	Картометрический метод	5.00	–
1662	484043.38	1340553.09	053° 11' 31.20"	039° 50' 11.15"	Картометрический метод	5.00	–
1663	484057.61	1340558.25	053° 11' 31.65"	039° 50' 11.44"	Картометрический метод	5.00	–
1664	484074.06	1340567.81	053° 11' 32.18"	039° 50' 11.97"	Картометрический метод	5.00	–
1665	484085.70	1340576.43	053° 11' 32.55"	039° 50' 12.45"	Картометрический метод	5.00	–
1666	484106.29	1340591.01	053° 11' 33.21"	039° 50' 13.26"	Картометрический метод	5.00	–
1667	484114.92	1340599.41	053° 11' 33.48"	039° 50' 13.72"	Картометрический метод	5.00	–
1668	484117.81	1340607.51	053° 11' 33.57"	039° 50' 14.16"	Картометрический метод	5.00	–
1669	484122.11	1340611.40	053° 11' 33.71"	039° 50' 14.37"	Картометрический метод	5.00	–
1670	484133.09	1340613.23	053° 11' 34.06"	039° 50' 14.48"	Картометрический метод	5.00	–
1671	484154.70	1340611.21	053° 11' 34.76"	039° 50' 14.39"	Картометрический метод	5.00	–
1672	484173.26	1340610.32	053° 11' 35.36"	039° 50' 14.36"	Картометрический метод	5.00	–
1673	484190.78	1340614.53	053° 11' 35.92"	039° 50' 14.61"	Картометрический метод	5.00	–
1674	484209.65	1340623.30	053° 11' 36.53"	039° 50' 15.10"	Картометрический метод	5.00	–
1675	484221.02	1340631.89	053° 11' 36.89"	039° 50' 15.57"	Картометрический метод	5.00	–
1676	484233.03	1340636.11	053° 11' 37.28"	039° 50' 15.81"	Картометрический метод	5.00	–
1677	484238.49	1340650.71	053° 11' 37.45"	039° 50' 16.61"	Картометрический метод	5.00	–
1678	484243.07	1340651.19	053° 11' 37.59"	039° 50' 16.64"	Картометрический метод	5.00	–

1679	484246.70	1340648.79	053° 11' 37.71"	039° 50' 16.51"	Картометрический метод	5.00	–
1680	484254.33	1340651.12	053° 11' 37.96"	039° 50' 16.64"	Картометрический метод	5.00	–
1681	484267.16	1340663.67	053° 11' 38.36"	039° 50' 17.33"	Картометрический метод	5.00	–
1682	484275.83	1340669.88	053° 11' 38.64"	039° 50' 17.68"	Картометрический метод	5.00	–
1683	484291.42	1340675.08	053° 11' 39.14"	039° 50' 17.97"	Картометрический метод	5.00	–
1684	484300.18	1340673.14	053° 11' 39.43"	039° 50' 17.88"	Картометрический метод	5.00	–
1685	484314.19	1340664.52	053° 11' 39.88"	039° 50' 17.43"	Картометрический метод	5.00	–
1686	484325.48	1340661.61	053° 11' 40.25"	039° 50' 17.28"	Картометрический метод	5.00	–
1687	484343.92	1340662.53	053° 11' 40.85"	039° 50' 17.35"	Картометрический метод	5.00	–
1688	484356.77	1340667.53	053° 11' 41.26"	039° 50' 17.63"	Картометрический метод	5.00	–
1689	484364.63	1340667.73	053° 11' 41.51"	039° 50' 17.65"	Картометрический метод	5.00	–
1690	484377.76	1340663.93	053° 11' 41.94"	039° 50' 17.46"	Картометрический метод	5.00	–
1691	484388.11	1340664.38	053° 11' 42.28"	039° 50' 17.49"	Картометрический метод	5.00	–
1692	484395.70	1340672.15	053° 11' 42.52"	039° 50' 17.92"	Картометрический метод	5.00	–
1693	484399.67	1340676.18	053° 11' 42.64"	039° 50' 18.14"	Картометрический метод	5.00	–
1694	484405.02	1340676.84	053° 11' 42.81"	039° 50' 18.18"	Картометрический метод	5.00	–
1695	484411.38	1340674.75	053° 11' 43.02"	039° 50' 18.08"	Картометрический метод	5.00	–
1696	484422.53	1340670.49	053° 11' 43.38"	039° 50' 17.86"	Картометрический метод	5.00	–
1697	484428.15	1340672.00	053° 11' 43.57"	039° 50' 17.95"	Картометрический метод	5.00	–
1698	484431.96	1340677.31	053° 11' 43.69"	039° 50' 18.24"	Картометрический метод	5.00	–
1699	484436.25	1340686.85	053° 11' 43.82"	039° 50' 18.75"	Картометрический метод	5.00	–
1700	484442.17	1340692.82	053° 11' 44.01"	039° 50' 19.08"	Картометрический метод	5.00	–
1701	484450.80	1340702.69	053° 11' 44.28"	039° 50' 19.62"	Картометрический метод	5.00	–
1702	484449.86	1340711.04	053° 11' 44.24"	039° 50' 20.07"	Картометрический метод	5.00	–
1703	484444.78	1340717.27	053° 11' 44.08"	039° 50' 20.40"	Картометрический метод	5.00	–
1704	484432.62	1340721.62	053° 11' 43.68"	039° 50' 20.62"	Картометрический метод	5.00	–
1705	484430.70	1340723.94	053° 11' 43.62"	039° 50' 20.74"	Картометрический метод	5.00	–
1706	484433.42	1340729.50	053° 11' 43.70"	039° 50' 21.05"	Картометрический метод	5.00	–
1707	484437.35	1340737.14	053° 11' 43.82"	039° 50' 21.46"	Картометрический метод	5.00	–
1708	484437.60	1340746.22	053° 11' 43.83"	039° 50' 21.95"	Картометрический метод	5.00	–
1709	484433.34	1340754.62	053° 11' 43.68"	039° 50' 22.40"	Картометрический метод	5.00	–
1710	484425.92	1340761.53	053° 11' 43.44"	039° 50' 22.76"	Картометрический метод	5.00	–
1711	484419.31	1340763.11	053° 11' 43.22"	039° 50' 22.84"	Картометрический метод	5.00	–
1712	484418.47	1340766.90	053° 11' 43.19"	039° 50' 23.05"	Картометрический метод	5.00	–
1713	484415.65	1340769.08	053° 11' 43.10"	039° 50' 23.16"	Картометрический метод	5.00	–
1714	484412.72	1340773.01	053° 11' 43.00"	039° 50' 23.37"	Картометрический метод	5.00	–
1715	484411.54	1340777.05	053° 11' 42.96"	039° 50' 23.59"	Картометрический метод	5.00	–
1716	484407.24	1340779.51	053° 11' 42.82"	039° 50' 23.71"	Картометрический метод	5.00	–
1717	484390.35	1340790.27	053° 11' 42.27"	039° 50' 24.28"	Картометрический метод	5.00	–

					метод		
1718	484378.70	1340800.32	053° 11' 41.89"	039° 50' 24.80"	Картометрический метод	5.00	–
1719	484368.68	1340810.50	053° 11' 41.56"	039° 50' 25.34"	Картометрический метод	5.00	–
1720	484361.72	1340817.55	053° 11' 41.33"	039° 50' 25.72"	Картометрический метод	5.00	–
1721	484354.99	1340817.99	053° 11' 41.11"	039° 50' 25.73"	Картометрический метод	5.00	–
1722	484350.40	1340825.52	053° 11' 40.96"	039° 50' 26.13"	Картометрический метод	5.00	–
1723	484351.48	1340835.58	053° 11' 40.99"	039° 50' 26.68"	Картометрический метод	5.00	–
1724	484345.19	1340840.47	053° 11' 40.78"	039° 50' 26.93"	Картометрический метод	5.00	–
1725	484334.91	1340845.12	053° 11' 40.44"	039° 50' 27.17"	Картометрический метод	5.00	–
1726	484328.17	1340851.71	053° 11' 40.22"	039° 50' 27.52"	Картометрический метод	5.00	–
1727	484329.20	1340856.89	053° 11' 40.25"	039° 50' 27.80"	Картометрический метод	5.00	–
1728	484338.86	1340869.27	053° 11' 40.56"	039° 50' 28.48"	Картометрический метод	5.00	–
1729	484339.60	1340877.55	053° 11' 40.58"	039° 50' 28.92"	Картометрический метод	5.00	–
1730	484335.65	1340889.61	053° 11' 40.44"	039° 50' 29.57"	Картометрический метод	5.00	–
1731	484337.18	1340896.17	053° 11' 40.49"	039° 50' 29.92"	Картометрический метод	5.00	–
1732	484342.64	1340907.16	053° 11' 40.66"	039° 50' 30.52"	Картометрический метод	5.00	–
1733	484341.50	1340922.54	053° 11' 40.61"	039° 50' 31.35"	Картометрический метод	5.00	–
1734	484343.07	1340930.49	053° 11' 40.66"	039° 50' 31.78"	Картометрический метод	5.00	–
1735	484349.76	1340939.59	053° 11' 40.87"	039° 50' 32.27"	Картометрический метод	5.00	–
1736	484355.64	1340945.28	053° 11' 41.05"	039° 50' 32.59"	Картометрический метод	5.00	–
1737	484360.20	1340961.41	053° 11' 41.19"	039° 50' 33.46"	Картометрический метод	5.00	–
1738	484357.73	1340972.88	053° 11' 41.10"	039° 50' 34.08"	Картометрический метод	5.00	–
1739	484356.18	1340982.59	053° 11' 41.05"	039° 50' 34.60"	Картометрический метод	5.00	–
1740	484358.04	1340997.12	053° 11' 41.10"	039° 50' 35.38"	Картометрический метод	5.00	–
1741	484354.51	1341012.91	053° 11' 40.98"	039° 50' 36.23"	Картометрический метод	5.00	–
1742	484350.97	1341026.13	053° 11' 40.85"	039° 50' 36.94"	Картометрический метод	5.00	–
1743	484347.81	1341036.39	053° 11' 40.74"	039° 50' 37.49"	Картометрический метод	5.00	–
1744	484344.48	1341041.42	053° 11' 40.63"	039° 50' 37.75"	Картометрический метод	5.00	–
1745	484339.83	1341059.51	053° 11' 40.47"	039° 50' 38.72"	Картометрический метод	5.00	–
1746	484341.18	1341063.16	053° 11' 40.51"	039° 50' 38.92"	Картометрический метод	5.00	–
1747	484353.89	1341071.45	053° 11' 40.92"	039° 50' 39.38"	Картометрический метод	5.00	–
1748	484362.93	1341078.26	053° 11' 41.21"	039° 50' 39.76"	Картометрический метод	5.00	–
1749	484365.20	1341084.91	053° 11' 41.28"	039° 50' 40.12"	Картометрический метод	5.00	–
1750	484365.68	1341095.21	053° 11' 41.29"	039° 50' 40.67"	Картометрический метод	5.00	–
1751	484365.29	1341104.41	053° 11' 41.27"	039° 50' 41.17"	Картометрический метод	5.00	–
1752	484370.61	1341110.71	053° 11' 41.44"	039° 50' 41.51"	Картометрический метод	5.00	–
1753	484382.24	1341116.09	053° 11' 41.81"	039° 50' 41.81"	Картометрический метод	5.00	–
1754	484393.02	1341122.55	053° 11' 42.15"	039° 50' 42.17"	Картометрический метод	5.00	–
1755	484398.54	1341132.06	053° 11' 42.33"	039° 50' 42.69"	Картометрический метод	5.00	–

1756	484410.44	1341148.18	053° 11' 42.70"	039° 50' 43.57"	Картометрический метод	5.00	–
1757	484421.12	1341163.63	053° 11' 43.04"	039° 50' 44.41"	Картометрический метод	5.00	–
1758	484429.71	1341177.98	053° 11' 43.31"	039° 50' 45.19"	Картометрический метод	5.00	–
1759	484437.75	1341202.16	053° 11' 43.55"	039° 50' 46.50"	Картометрический метод	5.00	–
1760	484443.11	1341213.20	053° 11' 43.72"	039° 50' 47.10"	Картометрический метод	5.00	–
1761	484448.20	1341220.88	053° 11' 43.88"	039° 50' 47.52"	Картометрический метод	5.00	–
1762	484447.80	1341229.70	053° 11' 43.86"	039° 50' 48.00"	Картометрический метод	5.00	–
1763	484442.84	1341242.53	053° 11' 43.69"	039° 50' 48.68"	Картометрический метод	5.00	–
1764	484443.52	1341252.56	053° 11' 43.71"	039° 50' 49.22"	Картометрический метод	5.00	–
1765	484447.61	1341259.87	053° 11' 43.83"	039° 50' 49.62"	Картометрический метод	5.00	–
1766	484453.16	1341266.83	053° 11' 44.01"	039° 50' 50.00"	Картометрический метод	5.00	–
1767	484456.56	1341282.57	053° 11' 44.11"	039° 50' 50.85"	Картометрический метод	5.00	–
1768	484464.03	1341296.88	053° 11' 44.34"	039° 50' 51.63"	Картометрический метод	5.00	–
1769	484469.73	1341298.99	053° 11' 44.52"	039° 50' 51.75"	Картометрический метод	5.00	–
1770	484477.40	1341299.65	053° 11' 44.77"	039° 50' 51.79"	Картометрический метод	5.00	–
1771	484488.00	1341296.63	053° 11' 45.12"	039° 50' 51.64"	Картометрический метод	5.00	–
1772	484501.05	1341292.62	053° 11' 45.54"	039° 50' 51.44"	Картометрический метод	5.00	–
1773	484527.73	1341289.81	053° 11' 46.41"	039° 50' 51.32"	Картометрический метод	5.00	–
1774	484540.91	1341285.14	053° 11' 46.84"	039° 50' 51.08"	Картометрический метод	5.00	–
1775	484546.62	1341280.98	053° 11' 47.02"	039° 50' 50.86"	Картометрический метод	5.00	–
1776	484553.95	1341280.12	053° 11' 47.26"	039° 50' 50.82"	Картометрический метод	5.00	–
1777	484560.10	1341280.27	053° 11' 47.46"	039° 50' 50.84"	Картометрический метод	5.00	–
1778	484572.26	1341286.24	053° 11' 47.85"	039° 50' 51.17"	Картометрический метод	5.00	–
1779	484589.73	1341298.37	053° 11' 48.41"	039° 50' 51.84"	Картометрический метод	5.00	–
1780	484601.81	1341312.29	053° 11' 48.79"	039° 50' 52.60"	Картометрический метод	5.00	–
1781	484614.48	1341331.73	053° 11' 49.19"	039° 50' 53.66"	Картометрический метод	5.00	–
1782	484628.62	1341369.08	053° 11' 49.62"	039° 50' 55.69"	Картометрический метод	5.00	–
1783	484636.08	1341395.02	053° 11' 49.85"	039° 50' 57.09"	Картометрический метод	5.00	–
1784	484639.89	1341418.83	053° 11' 49.95"	039° 50' 58.38"	Картометрический метод	5.00	–
1785	484648.03	1341444.63	053° 11' 50.20"	039° 50' 59.78"	Картометрический метод	5.00	–
1786	484648.63	1341453.25	053° 11' 50.22"	039° 51' 00.24"	Картометрический метод	5.00	–
1787	484646.68	1341463.36	053° 11' 50.15"	039° 51' 00.78"	Картометрический метод	5.00	–
1788	484647.92	1341485.58	053° 11' 50.17"	039° 51' 01.98"	Картометрический метод	5.00	–
1789	484647.41	1341507.94	053° 11' 50.14"	039° 51' 03.19"	Картометрический метод	5.00	–
1790	484653.61	1341527.83	053° 11' 50.33"	039° 51' 04.26"	Картометрический метод	5.00	–
1791	484658.97	1341542.74	053° 11' 50.49"	039° 51' 05.07"	Картометрический метод	5.00	–
1792	484670.97	1341563.26	053° 11' 50.87"	039° 51' 06.19"	Картометрический метод	5.00	–
1793	484678.26	1341583.42	053° 11' 51.09"	039° 51' 07.28"	Картометрический метод	5.00	–
1794	484685.03	1341607.61	053° 11' 51.30"	039° 51' 08.59"	Картометрический метод	5.00	–

					метод		
1795	484692.57	1341626.28	053° 11' 51.53"	039° 51' 09.61"	Картометрический метод	5.00	–
1796	484705.56	1341633.86	053° 11' 51.94"	039° 51' 10.03"	Картометрический метод	5.00	–
1797	484727.28	1341638.15	053° 11' 52.64"	039° 51' 10.28"	Картометрический метод	5.00	–
1798	484745.09	1341642.60	053° 11' 53.22"	039° 51' 10.54"	Картометрический метод	5.00	–
1799	484770.74	1341650.77	053° 11' 54.04"	039° 51' 11.00"	Картометрический метод	5.00	–
1800	484781.65	1341651.23	053° 11' 54.39"	039° 51' 11.04"	Картометрический метод	5.00	–
1801	484788.49	1341647.00	053° 11' 54.62"	039° 51' 10.82"	Картометрический метод	5.00	–
1802	484794.10	1341640.23	053° 11' 54.80"	039° 51' 10.46"	Картометрический метод	5.00	–
1803	484802.86	1341622.79	053° 11' 55.10"	039° 51' 09.53"	Картометрический метод	5.00	–
1804	484812.96	1341604.13	053° 11' 55.44"	039° 51' 08.54"	Картометрический метод	5.00	–
1805	484829.74	1341576.93	053° 11' 56.00"	039° 51' 07.09"	Картометрический метод	5.00	–
1806	484844.24	1341552.45	053° 11' 56.48"	039° 51' 05.79"	Картометрический метод	5.00	–
1807	484859.93	1341542.37	053° 11' 56.99"	039° 51' 05.26"	Картометрический метод	5.00	–
1808	484882.90	1341534.12	053° 11' 57.74"	039° 51' 04.84"	Картометрический метод	5.00	–
1809	484898.65	1341532.66	053° 11' 58.25"	039° 51' 04.78"	Картометрический метод	5.00	–
1810	484916.43	1341532.26	053° 11' 58.83"	039° 51' 04.77"	Картометрический метод	5.00	–
1811	484927.22	1341534.21	053° 11' 59.17"	039° 51' 04.89"	Картометрический метод	5.00	–
1812	484940.34	1341542.87	053° 11' 59.59"	039° 51' 05.37"	Картометрический метод	5.00	–
1813	484950.99	1341562.32	053° 11' 59.93"	039° 51' 06.43"	Картометрический метод	5.00	–
1814	484964.60	1341581.21	053° 12' 00.35"	039° 51' 07.46"	Картометрический метод	5.00	–
1815	484981.54	1341596.04	053° 12' 00.89"	039° 51' 08.27"	Картометрический метод	5.00	–
1816	484992.94	1341608.49	053° 12' 01.25"	039° 51' 08.96"	Картометрический метод	5.00	–
1817	485001.81	1341623.64	053° 12' 01.53"	039° 51' 09.78"	Картометрический метод	5.00	–
1818	485013.79	1341640.80	053° 12' 01.91"	039° 51' 10.72"	Картометрический метод	5.00	–
1819	485028.52	1341667.36	053° 12' 02.37"	039° 51' 12.16"	Картометрический метод	5.00	–
1820	485041.66	1341695.15	053° 12' 02.78"	039° 51' 13.67"	Картометрический метод	5.00	–
1821	485058.23	1341733.28	053° 12' 03.29"	039° 51' 15.74"	Картометрический метод	5.00	–
1822	485069.17	1341756.77	053° 12' 03.63"	039° 51' 17.02"	Картометрический метод	5.00	–
1823	485071.02	1341769.69	053° 12' 03.68"	039° 51' 17.72"	Картометрический метод	5.00	–
1824	485069.87	1341778.45	053° 12' 03.64"	039° 51' 18.19"	Картометрический метод	5.00	–
1825	485062.53	1341788.61	053° 12' 03.39"	039° 51' 18.73"	Картометрический метод	5.00	–
1826	485049.31	1341804.19	053° 12' 02.96"	039° 51' 19.55"	Картометрический метод	5.00	–
1827	485033.70	1341824.37	053° 12' 02.44"	039° 51' 20.63"	Картометрический метод	5.00	–
1828	485010.88	1341853.77	053° 12' 01.68"	039° 51' 22.18"	Картометрический метод	5.00	–
1829	485000.35	1341869.87	053° 12' 01.33"	039° 51' 23.04"	Картометрический метод	5.00	–
1830	484998.02	1341881.87	053° 12' 01.25"	039° 51' 23.69"	Картометрический метод	5.00	–
1831	484993.64	1341891.60	053° 12' 01.10"	039° 51' 24.20"	Картометрический метод	5.00	–
1832	484987.36	1341897.85	053° 12' 00.89"	039° 51' 24.53"	Картометрический метод	5.00	–

1833	484981.35	1341904.76	053° 12' 00.70"	039° 51' 24.90"	Картометрический метод	5.00	–
1834	484979.68	1341916.35	053° 12' 00.63"	039° 51' 25.52"	Картометрический метод	5.00	–
1835	484983.41	1341929.80	053° 12' 00.75"	039° 51' 26.25"	Картометрический метод	5.00	–
1836	484999.81	1341944.22	053° 12' 01.27"	039° 51' 27.05"	Картометрический метод	5.00	–
1837	485034.74	1341968.22	053° 12' 02.38"	039° 51' 28.37"	Картометрический метод	5.00	–
1838	485052.31	1341976.57	053° 12' 02.95"	039° 51' 28.84"	Картометрический метод	5.00	–
1839	485068.53	1341984.94	053° 12' 03.46"	039° 51' 29.31"	Картометрический метод	5.00	–
1840	485072.31	1341985.72	053° 12' 03.59"	039° 51' 29.36"	Картометрический метод	5.00	–
1841	485073.50	1341983.29	053° 12' 03.63"	039° 51' 29.23"	Картометрический метод	5.00	–
1842	485074.91	1341972.78	053° 12' 03.68"	039° 51' 28.66"	Картометрический метод	5.00	–
1843	485076.91	1341970.20	053° 12' 03.74"	039° 51' 28.52"	Картометрический метод	5.00	–
1844	485081.50	1341970.98	053° 12' 03.89"	039° 51' 28.57"	Картометрический метод	5.00	–
1845	485084.20	1341972.98	053° 12' 03.98"	039° 51' 28.68"	Картометрический метод	5.00	–
1846	485086.00	1341979.03	053° 12' 04.03"	039° 51' 29.01"	Картометрический метод	5.00	–
1847	485084.44	1341987.52	053° 12' 03.98"	039° 51' 29.46"	Картометрический метод	5.00	–
1848	485089.31	1341990.05	053° 12' 04.13"	039° 51' 29.61"	Картометрический метод	5.00	–
1849	485104.15	1341993.04	053° 12' 04.61"	039° 51' 29.78"	Картометрический метод	5.00	–
1850	485126.11	1341993.28	053° 12' 05.32"	039° 51' 29.82"	Картометрический метод	5.00	–
1851	485140.33	1341986.04	053° 12' 05.79"	039° 51' 29.44"	Картометрический метод	5.00	–
1852	485151.16	1341974.92	053° 12' 06.14"	039° 51' 28.85"	Картометрический метод	5.00	–
1853	485151.09	1341964.95	053° 12' 06.15"	039° 51' 28.32"	Картометрический метод	5.00	–
1854	485142.19	1341945.08	053° 12' 05.87"	039° 51' 27.24"	Картометрический метод	5.00	–
1855	485139.68	1341933.38	053° 12' 05.80"	039° 51' 26.61"	Картометрический метод	5.00	–
1856	485144.01	1341916.78	053° 12' 05.95"	039° 51' 25.72"	Картометрический метод	5.00	–
1857	485149.17	1341904.08	053° 12' 06.12"	039° 51' 25.04"	Картометрический метод	5.00	–
1858	485161.05	1341889.05	053° 12' 06.52"	039° 51' 24.24"	Картометрический метод	5.00	–
1859	485186.61	1341866.64	053° 12' 07.36"	039° 51' 23.06"	Картометрический метод	5.00	–
1860	485208.76	1341855.84	053° 12' 08.08"	039° 51' 22.50"	Картометрический метод	5.00	–
1861	485236.33	1341850.93	053° 12' 08.97"	039° 51' 22.26"	Картометрический метод	5.00	–
1862	485259.06	1341845.78	053° 12' 09.71"	039° 51' 22.01"	Картометрический метод	5.00	–
1863	485271.99	1341846.09	053° 12' 10.13"	039° 51' 22.04"	Картометрический метод	5.00	–
1864	485296.53	1341849.55	053° 12' 10.92"	039° 51' 22.25"	Картометрический метод	5.00	–
1865	485311.94	1341856.71	053° 12' 11.42"	039° 51' 22.65"	Картометрический метод	5.00	–
1866	485329.42	1341871.26	053° 12' 11.97"	039° 51' 23.46"	Картометрический метод	5.00	–
1867	485342.73	1341886.66	053° 12' 12.39"	039° 51' 24.30"	Картометрический метод	5.00	–
1868	485366.40	1341918.54	053° 12' 13.14"	039° 51' 26.04"	Картометрический метод	5.00	–
1869	485379.02	1341931.79	053° 12' 13.54"	039° 51' 26.77"	Картометрический метод	5.00	–
1870	485387.60	1341945.33	053° 12' 13.81"	039° 51' 27.51"	Картометрический метод	5.00	–
1871	485386.84	1341951.53	053° 12' 13.78"	039° 51' 27.84"	Картометрический метод	5.00	–

					метод		
1872	485381.75	1341955.88	053° 12' 13.61"	039° 51' 28.07"	Картометрический метод	5.00	–
1873	485370.35	1341962.16	053° 12' 13.24"	039° 51' 28.39"	Картометрический метод	5.00	–
1874	485368.07	1341964.60	053° 12' 13.16"	039° 51' 28.52"	Картометрический метод	5.00	–
1875	485371.35	1341970.23	053° 12' 13.27"	039° 51' 28.83"	Картометрический метод	5.00	–
1876	485378.10	1341972.20	053° 12' 13.48"	039° 51' 28.94"	Картометрический метод	5.00	–
1877	485386.32	1341972.95	053° 12' 13.75"	039° 51' 28.99"	Картометрический метод	5.00	–
1878	485394.30	1341978.15	053° 12' 14.00"	039° 51' 29.28"	Картометрический метод	5.00	–
1879	485399.35	1341987.00	053° 12' 14.16"	039° 51' 29.76"	Картометрический метод	5.00	–
1880	485400.62	1341994.94	053° 12' 14.20"	039° 51' 30.19"	Картометрический метод	5.00	–
1881	485398.90	1341999.93	053° 12' 14.14"	039° 51' 30.46"	Картометрический метод	5.00	–
1882	485394.72	1342001.93	053° 12' 14.00"	039° 51' 30.56"	Картометрический метод	5.00	–
1883	485393.76	1342009.65	053° 12' 13.97"	039° 51' 30.98"	Картометрический метод	5.00	–
1884	485397.32	1342030.33	053° 12' 14.07"	039° 51' 32.09"	Картометрический метод	5.00	–
1885	485396.37	1342042.53	053° 12' 14.03"	039° 51' 32.75"	Картометрический метод	5.00	–
1886	485394.16	1342049.89	053° 12' 13.95"	039° 51' 33.14"	Картометрический метод	5.00	–
1887	485394.22	1342057.84	053° 12' 13.95"	039° 51' 33.57"	Картометрический метод	5.00	–
1888	485397.06	1342068.99	053° 12' 14.04"	039° 51' 34.18"	Картометрический метод	5.00	–
1889	485402.08	1342081.47	053° 12' 14.19"	039° 51' 34.85"	Картометрический метод	5.00	–
1890	485403.99	1342089.71	053° 12' 14.25"	039° 51' 35.30"	Картометрический метод	5.00	–
1891	485404.99	1342101.14	053° 12' 14.27"	039° 51' 35.92"	Картометрический метод	5.00	–
1892	485402.13	1342113.68	053° 12' 14.17"	039° 51' 36.59"	Картометрический метод	5.00	–
1893	485396.77	1342130.98	053° 12' 13.99"	039° 51' 37.51"	Картометрический метод	5.00	–
1894	485396.79	1342140.81	053° 12' 13.98"	039° 51' 38.04"	Картометрический метод	5.00	–
1895	485393.09	1342150.49	053° 12' 13.86"	039° 51' 38.56"	Картометрический метод	5.00	–
1896	485385.96	1342158.60	053° 12' 13.62"	039° 51' 38.99"	Картометрический метод	5.00	–
1897	485380.18	1342165.26	053° 12' 13.43"	039° 51' 39.34"	Картометрический метод	5.00	–
1898	485376.38	1342172.23	053° 12' 13.30"	039° 51' 39.72"	Картометрический метод	5.00	–
1899	485374.95	1342180.08	053° 12' 13.25"	039° 51' 40.14"	Картометрический метод	5.00	–
1900	485370.82	1342189.68	053° 12' 13.11"	039° 51' 40.65"	Картометрический метод	5.00	–
1901	485367.03	1342198.49	053° 12' 12.98"	039° 51' 41.12"	Картометрический метод	5.00	–
1902	485370.16	1342206.29	053° 12' 13.08"	039° 51' 41.54"	Картометрический метод	5.00	–
1903	485370.82	1342214.16	053° 12' 13.10"	039° 51' 41.97"	Картометрический метод	5.00	–
1904	485371.09	1342223.72	053° 12' 13.10"	039° 51' 42.48"	Картометрический метод	5.00	–
1905	485376.38	1342237.42	053° 12' 13.26"	039° 51' 43.23"	Картометрический метод	5.00	–
1906	485386.40	1342254.25	053° 12' 13.58"	039° 51' 44.14"	Картометрический метод	5.00	–
1907	485390.59	1342265.34	053° 12' 13.70"	039° 51' 44.74"	Картометрический метод	5.00	–
1908	485392.94	1342283.10	053° 12' 13.77"	039° 51' 45.70"	Картометрический метод	5.00	–
1909	485394.24	1342304.98	053° 12' 13.80"	039° 51' 46.88"	Картометрический метод	5.00	–

1910	485392.74	1342321.49	053° 12' 13.74"	039° 51' 47.77"	Картометрический метод	5.00	–
1911	485395.67	1342325.78	053° 12' 13.83"	039° 51' 48.00"	Картометрический метод	5.00	–
1912	485397.46	1342330.95	053° 12' 13.89"	039° 51' 48.29"	Картометрический метод	5.00	–
1913	485396.49	1342336.41	053° 12' 13.85"	039° 51' 48.58"	Картометрический метод	5.00	–
1914	485393.75	1342339.66	053° 12' 13.76"	039° 51' 48.75"	Картометрический метод	5.00	–
1915	485387.45	1342343.82	053° 12' 13.55"	039° 51' 48.97"	Картометрический метод	5.00	–
1916	485380.46	1342355.32	053° 12' 13.32"	039° 51' 49.58"	Картометрический метод	5.00	–
1917	485375.85	1342370.50	053° 12' 13.16"	039° 51' 50.39"	Картометрический метод	5.00	–
1918	485367.92	1342390.63	053° 12' 12.89"	039° 51' 51.47"	Картометрический метод	5.00	–
1919	485362.74	1342409.66	053° 12' 12.71"	039° 51' 52.49"	Картометрический метод	5.00	–
1920	485357.44	1342422.16	053° 12' 12.54"	039° 51' 53.16"	Картометрический метод	5.00	–
1921	485350.61	1342437.22	053° 12' 12.31"	039° 51' 53.96"	Картометрический метод	5.00	–
1922	485339.03	1342456.30	053° 12' 11.92"	039° 51' 54.98"	Картометрический метод	5.00	–
1923	485335.67	1342465.95	053° 12' 11.80"	039° 51' 55.49"	Картометрический метод	5.00	–
1924	485333.79	1342477.28	053° 12' 11.74"	039° 51' 56.10"	Картометрический метод	5.00	–
1925	485324.46	1342490.01	053° 12' 11.43"	039° 51' 56.78"	Картометрический метод	5.00	–
1926	485312.42	1342502.29	053° 12' 11.03"	039° 51' 57.43"	Картометрический метод	5.00	–
1927	485299.52	1342515.31	053° 12' 10.60"	039° 51' 58.11"	Картометрический метод	5.00	–
1928	485287.74	1342534.12	053° 12' 10.21"	039° 51' 59.11"	Картометрический метод	5.00	–
1929	485279.42	1342557.01	053° 12' 09.93"	039° 52' 00.34"	Картометрический метод	5.00	–
1930	485273.62	1342574.76	053° 12' 09.73"	039° 52' 01.29"	Картометрический метод	5.00	–
1931	485264.56	1342597.66	053° 12' 09.42"	039° 52' 02.51"	Картометрический метод	5.00	–
1932	485254.58	1342615.24	053° 12' 09.09"	039° 52' 03.45"	Картометрический метод	5.00	–
1933	485245.58	1342627.43	053° 12' 08.79"	039° 52' 04.10"	Картометрический метод	5.00	–
1934	485231.91	1342647.12	053° 12' 08.34"	039° 52' 05.14"	Картометрический метод	5.00	–
1935	485229.26	1342661.42	053° 12' 08.24"	039° 52' 05.91"	Картометрический метод	5.00	–
1936	485230.14	1342671.72	053° 12' 08.26"	039° 52' 06.46"	Картометрический метод	5.00	–
1937	485236.01	1342682.79	053° 12' 08.45"	039° 52' 07.07"	Картометрический метод	5.00	–
1938	485243.27	1342690.68	053° 12' 08.68"	039° 52' 07.50"	Картометрический метод	5.00	–
1939	485254.44	1342698.41	053° 12' 09.03"	039° 52' 07.93"	Картометрический метод	5.00	–
1940	485264.07	1342708.11	053° 12' 09.34"	039° 52' 08.46"	Картометрический метод	5.00	–
1941	485272.63	1342718.01	053° 12' 09.61"	039° 52' 09.00"	Картометрический метод	5.00	–
1942	485279.54	1342723.08	053° 12' 09.83"	039° 52' 09.28"	Картометрический метод	5.00	–
1943	485286.56	1342725.79	053° 12' 10.05"	039° 52' 09.44"	Картометрический метод	5.00	–
1944	485291.68	1342725.42	053° 12' 10.22"	039° 52' 09.42"	Картометрический метод	5.00	–
1945	485294.70	1342724.18	053° 12' 10.32"	039° 52' 09.36"	Картометрический метод	5.00	–
1946	485297.52	1342723.09	053° 12' 10.41"	039° 52' 09.30"	Картометрический метод	5.00	–
1947	485304.19	1342723.71	053° 12' 10.62"	039° 52' 09.34"	Картометрический метод	5.00	–
1948	485311.89	1342727.23	053° 12' 10.87"	039° 52' 09.54"	Картометрический метод	5.00	–

					метод		
1949	485318.24	1342730.08	053° 12' 11.08"	039° 52' 09.70"	Картометрический метод	5.00	–
1950	485323.55	1342737.04	053° 12' 11.24"	039° 52' 10.08"	Картометрический метод	5.00	–
1951	485335.18	1342744.10	053° 12' 11.61"	039° 52' 10.47"	Картометрический метод	5.00	–
1952	485344.60	1342752.11	053° 12' 11.91"	039° 52' 10.91"	Картометрический метод	5.00	–
1953	485350.86	1342760.95	053° 12' 12.11"	039° 52' 11.40"	Картометрический метод	5.00	–
1954	485355.23	1342768.53	053° 12' 12.25"	039° 52' 11.81"	Картометрический метод	5.00	–
1955	485354.86	1342773.99	053° 12' 12.23"	039° 52' 12.10"	Картометрический метод	5.00	–
1956	485351.87	1342778.93	053° 12' 12.13"	039° 52' 12.37"	Картометрический метод	5.00	–
1957	485353.13	1342786.60	053° 12' 12.17"	039° 52' 12.78"	Картометрический метод	5.00	–
1958	485358.99	1342796.05	053° 12' 12.35"	039° 52' 13.30"	Картометрический метод	5.00	–
1959	485374.85	1342810.01	053° 12' 12.86"	039° 52' 14.06"	Картометрический метод	5.00	–
1960	485391.76	1342819.65	053° 12' 13.40"	039° 52' 14.60"	Картометрический метод	5.00	–
1961	485398.35	1342827.76	053° 12' 13.60"	039° 52' 15.04"	Картометрический метод	5.00	–
1962	485403.33	1342835.87	053° 12' 13.76"	039° 52' 15.49"	Картометрический метод	5.00	–
1963	485407.72	1342846.88	053° 12' 13.90"	039° 52' 16.08"	Картометрический метод	5.00	–
1964	485407.57	1342854.29	053° 12' 13.89"	039° 52' 16.48"	Картометрический метод	5.00	–
1965	485404.03	1342859.03	053° 12' 13.77"	039° 52' 16.73"	Картометрический метод	5.00	–
1966	485396.17	1342861.04	053° 12' 13.51"	039° 52' 16.83"	Картометрический метод	5.00	–
1967	485389.05	1342864.32	053° 12' 13.28"	039° 52' 17.00"	Картометрический метод	5.00	–
1968	485383.22	1342867.87	053° 12' 13.09"	039° 52' 17.19"	Картометрический метод	5.00	–
1969	485374.02	1342872.24	053° 12' 12.79"	039° 52' 17.42"	Картометрический метод	5.00	–
1970	485372.57	1342876.36	053° 12' 12.74"	039° 52' 17.64"	Картометрический метод	5.00	–
1971	485374.51	1342883.22	053° 12' 12.80"	039° 52' 18.01"	Картометрический метод	5.00	–
1972	485378.79	1342889.32	053° 12' 12.93"	039° 52' 18.34"	Картометрический метод	5.00	–
1973	485387.85	1342893.49	053° 12' 13.22"	039° 52' 18.57"	Картометрический метод	5.00	–
1974	485403.99	1342899.64	053° 12' 13.74"	039° 52' 18.92"	Картометрический метод	5.00	–
1975	485419.90	1342911.78	053° 12' 14.25"	039° 52' 19.59"	Картометрический метод	5.00	–
1976	485426.81	1342917.39	053° 12' 14.47"	039° 52' 19.90"	Картометрический метод	5.00	–
1977	485429.88	1342922.01	053° 12' 14.56"	039° 52' 20.15"	Картометрический метод	5.00	–
1978	485431.57	1342933.25	053° 12' 14.61"	039° 52' 20.76"	Картометрический метод	5.00	–
1979	485430.04	1342945.18	053° 12' 14.56"	039° 52' 21.40"	Картометрический метод	5.00	–
1980	485426.45	1342951.13	053° 12' 14.44"	039° 52' 21.72"	Картометрический метод	5.00	–
1981	485415.69	1342962.73	053° 12' 14.08"	039° 52' 22.33"	Картометрический метод	5.00	–
1982	485409.80	1342967.21	053° 12' 13.89"	039° 52' 22.57"	Картометрический метод	5.00	–
1983	485405.05	1342972.03	053° 12' 13.73"	039° 52' 22.82"	Картометрический метод	5.00	–
1984	485402.99	1342975.68	053° 12' 13.66"	039° 52' 23.02"	Картометрический метод	5.00	–
1985	485399.48	1342984.60	053° 12' 13.54"	039° 52' 23.49"	Картометрический метод	5.00	–
1986	485396.30	1342990.95	053° 12' 13.44"	039° 52' 23.83"	Картометрический метод	5.00	–

1987	485395.26	1342996.34	053° 12' 13.40"	039° 52' 24.12"	Картометрический метод	5.00	–
1988	485396.55	1342998.15	053° 12' 13.44"	039° 52' 24.22"	Картометрический метод	5.00	–
1989	485399.52	1342999.14	053° 12' 13.53"	039° 52' 24.28"	Картометрический метод	5.00	–
1990	485401.44	1343003.78	053° 12' 13.59"	039° 52' 24.53"	Картометрический метод	5.00	–
1991	485401.26	1343006.47	053° 12' 13.59"	039° 52' 24.67"	Картометрический метод	5.00	–
1992	485398.61	1343013.49	053° 12' 13.50"	039° 52' 25.05"	Картометрический метод	5.00	–
1993	485395.02	1343019.04	053° 12' 13.38"	039° 52' 25.34"	Картометрический метод	5.00	–
1994	485393.45	1343025.11	053° 12' 13.32"	039° 52' 25.67"	Картометрический метод	5.00	–
1995	485392.55	1343031.99	053° 12' 13.29"	039° 52' 26.04"	Картометрический метод	5.00	–
1996	485389.07	1343034.24	053° 12' 13.17"	039° 52' 26.16"	Картометрический метод	5.00	–
1997	485386.31	1343035.27	053° 12' 13.08"	039° 52' 26.21"	Картометрический метод	5.00	–
1998	485383.08	1343034.89	053° 12' 12.98"	039° 52' 26.18"	Картометрический метод	5.00	–
1999	485380.46	1343036.32	053° 12' 12.90"	039° 52' 26.26"	Картометрический метод	5.00	–
2000	485378.81	1343040.84	053° 12' 12.84"	039° 52' 26.50"	Картометрический метод	5.00	–
2001	485378.14	1343050.08	053° 12' 12.81"	039° 52' 27.00"	Картометрический метод	5.00	–
2002	485378.80	1343067.04	053° 12' 12.82"	039° 52' 27.91"	Картометрический метод	5.00	–
2003	485380.57	1343079.42	053° 12' 12.87"	039° 52' 28.58"	Картометрический метод	5.00	–
2004	485379.85	1343091.62	053° 12' 12.84"	039° 52' 29.24"	Картометрический метод	5.00	–
2005	485376.49	1343101.88	053° 12' 12.73"	039° 52' 29.79"	Картометрический метод	5.00	–
2006	485377.52	1343104.70	053° 12' 12.76"	039° 52' 29.94"	Картометрический метод	5.00	–
2007	485381.49	1343103.93	053° 12' 12.89"	039° 52' 29.90"	Картометрический метод	5.00	–
2008	485384.59	1343104.92	053° 12' 12.99"	039° 52' 29.96"	Картометрический метод	5.00	–
2009	485386.17	1343108.47	053° 12' 13.03"	039° 52' 30.15"	Картометрический метод	5.00	–
2010	485384.78	1343111.52	053° 12' 12.99"	039° 52' 30.31"	Картометрический метод	5.00	–
2011	485381.02	1343113.16	053° 12' 12.86"	039° 52' 30.40"	Картометрический метод	5.00	–
2012	485379.34	1343114.58	053° 12' 12.81"	039° 52' 30.47"	Картометрический метод	5.00	–
2013	485380.85	1343118.48	053° 12' 12.86"	039° 52' 30.68"	Картометрический метод	5.00	–
2014	485389.71	1343123.06	053° 12' 13.14"	039° 52' 30.94"	Картометрический метод	5.00	–
2015	485397.06	1343124.42	053° 12' 13.38"	039° 52' 31.02"	Картометрический метод	5.00	–
2016	485406.27	1343122.74	053° 12' 13.68"	039° 52' 30.94"	Картометрический метод	5.00	–
2017	485419.95	1343114.70	053° 12' 14.12"	039° 52' 30.52"	Картометрический метод	5.00	–
2018	485430.37	1343111.46	053° 12' 14.46"	039° 52' 30.36"	Картометрический метод	5.00	–
2019	485436.23	1343112.02	053° 12' 14.65"	039° 52' 30.39"	Картометрический метод	5.00	–
2020	485442.86	1343115.34	053° 12' 14.86"	039° 52' 30.58"	Картометрический метод	5.00	–
2021	485448.95	1343119.20	053° 12' 15.06"	039° 52' 30.79"	Картометрический метод	5.00	–
2022	485453.73	1343119.10	053° 12' 15.21"	039° 52' 30.79"	Картометрический метод	5.00	–
2023	485472.43	1343116.20	053° 12' 15.82"	039° 52' 30.66"	Картометрический метод	5.00	–
2024	485476.94	1343116.37	053° 12' 15.96"	039° 52' 30.67"	Картометрический метод	5.00	–
2025	485481.81	1343118.69	053° 12' 16.12"	039° 52' 30.80"	Картометрический метод	5.00	–

					метод		
2026	485489.08	1343118.10	053° 12' 16.36"	039° 52' 30.78"	Картометрический метод	5.00	–
2027	485493.39	1343119.08	053° 12' 16.49"	039° 52' 30.83"	Картометрический метод	5.00	–
2028	485503.00	1343124.53	053° 12' 16.80"	039° 52' 31.14"	Картометрический метод	5.00	–
2029	485507.91	1343133.39	053° 12' 16.96"	039° 52' 31.62"	Картометрический метод	5.00	–
2030	485513.44	1343135.30	053° 12' 17.13"	039° 52' 31.73"	Картометрический метод	5.00	–
2031	485517.55	1343134.67	053° 12' 17.27"	039° 52' 31.70"	Картометрический метод	5.00	–
2032	485523.19	1343133.01	053° 12' 17.45"	039° 52' 31.62"	Картометрический метод	5.00	–
2033	485527.22	1343131.16	053° 12' 17.58"	039° 52' 31.52"	Картометрический метод	5.00	–
2034	485533.96	1343131.45	053° 12' 17.80"	039° 52' 31.54"	Картометрический метод	5.00	–
2035	485539.44	1343134.71	053° 12' 17.97"	039° 52' 31.72"	Картометрический метод	5.00	–
2036	485544.94	1343140.87	053° 12' 18.15"	039° 52' 32.06"	Картометрический метод	5.00	–
2037	485546.11	1343145.17	053° 12' 18.18"	039° 52' 32.29"	Картометрический метод	5.00	–
2038	485544.83	1343154.61	053° 12' 18.14"	039° 52' 32.80"	Картометрический метод	5.00	–
2039	485551.37	1343173.95	053° 12' 18.34"	039° 52' 33.85"	Картометрический метод	5.00	–
2040	485558.31	1343183.27	053° 12' 18.55"	039° 52' 34.36"	Картометрический метод	5.00	–
2041	485573.78	1343190.02	053° 12' 19.05"	039° 52' 34.74"	Картометрический метод	5.00	–
2042	485588.79	1343199.21	053° 12' 19.53"	039° 52' 35.25"	Картометрический метод	5.00	–
2043	485603.46	1343216.21	053° 12' 19.99"	039° 52' 36.18"	Картометрический метод	5.00	–
2044	485612.79	1343230.22	053° 12' 20.29"	039° 52' 36.95"	Картометрический метод	5.00	–
2045	485620.89	1343242.35	053° 12' 20.54"	039° 52' 37.61"	Картометрический метод	5.00	–
2046	485628.85	1343252.93	053° 12' 20.79"	039° 52' 38.19"	Картометрический метод	5.00	–
2047	485634.24	1343262.79	053° 12' 20.96"	039° 52' 38.72"	Картометрический метод	5.00	–
2048	485639.53	1343267.74	053° 12' 21.13"	039° 52' 38.99"	Картометрический метод	5.00	–
2049	485643.45	1343270.27	053° 12' 21.25"	039° 52' 39.13"	Картометрический метод	5.00	–
2050	485646.36	1343271.19	053° 12' 21.35"	039° 52' 39.19"	Картометрический метод	5.00	–
2051	485649.09	1343268.00	053° 12' 21.44"	039° 52' 39.02"	Картометрический метод	5.00	–
2052	485650.83	1343266.04	053° 12' 21.49"	039° 52' 38.91"	Картометрический метод	5.00	–
2053	485653.47	1343267.16	053° 12' 21.58"	039° 52' 38.98"	Картометрический метод	5.00	–
2054	485655.52	1343271.86	053° 12' 21.64"	039° 52' 39.23"	Картометрический метод	5.00	–
2055	485655.96	1343277.11	053° 12' 21.65"	039° 52' 39.52"	Картометрический метод	5.00	–
2056	485655.68	1343285.13	053° 12' 21.64"	039° 52' 39.95"	Картометрический метод	5.00	–
2057	485657.29	1343293.07	053° 12' 21.69"	039° 52' 40.38"	Картометрический метод	5.00	–
2058	485662.37	1343297.20	053° 12' 21.85"	039° 52' 40.61"	Картометрический метод	5.00	–
2059	485666.71	1343301.15	053° 12' 21.99"	039° 52' 40.82"	Картометрический метод	5.00	–
2060	485669.10	1343305.17	053° 12' 22.06"	039° 52' 41.04"	Картометрический метод	5.00	–
2061	485673.23	1343308.78	053° 12' 22.19"	039° 52' 41.24"	Картометрический метод	5.00	–
2062	485679.86	1343313.31	053° 12' 22.40"	039° 52' 41.49"	Картометрический метод	5.00	–
2063	485691.30	1343321.31	053° 12' 22.77"	039° 52' 41.93"	Картометрический метод	5.00	–

2064	485710.75	1343329.25	053° 12' 23.39"	039° 52' 42.38"	Картометрический метод	5.00	–
2065	485731.07	1343335.16	053° 12' 24.04"	039° 52' 42.72"	Картометрический метод	5.00	–
2066	485743.82	1343338.30	053° 12' 24.46"	039° 52' 42.90"	Картометрический метод	5.00	–
2067	485754.13	1343339.64	053° 12' 24.79"	039° 52' 42.99"	Картометрический метод	5.00	–
2068	485758.59	1343341.29	053° 12' 24.93"	039° 52' 43.08"	Картометрический метод	5.00	–
2069	485762.47	1343347.26	053° 12' 25.05"	039° 52' 43.41"	Картометрический метод	5.00	–
2070	485764.75	1343354.92	053° 12' 25.12"	039° 52' 43.82"	Картометрический метод	5.00	–
2071	485765.75	1343363.33	053° 12' 25.15"	039° 52' 44.28"	Картометрический метод	5.00	–
2072	485764.29	1343375.53	053° 12' 25.09"	039° 52' 44.93"	Картометрический метод	5.00	–
2073	485760.28	1343389.30	053° 12' 24.96"	039° 52' 45.67"	Картометрический метод	5.00	–
2074	485753.70	1343401.33	053° 12' 24.74"	039° 52' 46.31"	Картометрический метод	5.00	–
2075	485752.64	1343412.72	053° 12' 24.69"	039° 52' 46.92"	Картометрический метод	5.00	–
2076	485749.71	1343427.09	053° 12' 24.59"	039° 52' 47.69"	Картометрический метод	5.00	–
2077	485750.39	1343437.12	053° 12' 24.61"	039° 52' 48.23"	Картометрический метод	5.00	–
2078	485749.56	1343443.46	053° 12' 24.57"	039° 52' 48.57"	Картометрический метод	5.00	–
2079	485745.34	1343446.85	053° 12' 24.44"	039° 52' 48.75"	Картометрический метод	5.00	–
2080	485741.13	1343450.18	053° 12' 24.30"	039° 52' 48.93"	Картометрический метод	5.00	–
2081	485733.98	1343458.25	053° 12' 24.06"	039° 52' 49.36"	Картометрический метод	5.00	–
2082	485729.57	1343464.01	053° 12' 23.92"	039° 52' 49.66"	Картометрический метод	5.00	–
2083	485727.80	1343470.08	053° 12' 23.85"	039° 52' 49.99"	Картометрический метод	5.00	–
2084	485727.88	1343480.52	053° 12' 23.85"	039° 52' 50.55"	Картометрический метод	5.00	–
2085	485732.18	1343489.65	053° 12' 23.98"	039° 52' 51.04"	Картометрический метод	5.00	–
2086	485736.86	1343493.65	053° 12' 24.13"	039° 52' 51.27"	Картометрический метод	5.00	–
2087	485742.73	1343495.03	053° 12' 24.32"	039° 52' 51.35"	Картометрический метод	5.00	–
2088	485751.80	1343492.60	053° 12' 24.62"	039° 52' 51.22"	Картометрический метод	5.00	–
2089	485764.73	1343492.04	053° 12' 25.03"	039° 52' 51.21"	Картометрический метод	5.00	–
2090	485770.45	1343490.78	053° 12' 25.22"	039° 52' 51.15"	Картометрический метод	5.00	–
2091	485776.71	1343490.34	053° 12' 25.42"	039° 52' 51.13"	Картометрический метод	5.00	–
2092	485779.08	1343492.20	053° 12' 25.50"	039° 52' 51.23"	Картометрический метод	5.00	–
2093	485785.86	1343498.75	053° 12' 25.71"	039° 52' 51.59"	Картометрический метод	5.00	–
2094	485798.43	1343504.66	053° 12' 26.12"	039° 52' 51.92"	Картометрический метод	5.00	–
2095	485806.47	1343508.57	053° 12' 26.37"	039° 52' 52.14"	Картометрический метод	5.00	–
2096	485815.15	1343508.11	053° 12' 26.65"	039° 52' 52.13"	Картометрический метод	5.00	–
2097	485819.27	1343509.29	053° 12' 26.79"	039° 52' 52.19"	Картометрический метод	5.00	–
2098	485823.63	1343515.86	053° 12' 26.92"	039° 52' 52.55"	Картометрический метод	5.00	–
2099	485828.34	1343524.91	053° 12' 27.07"	039° 52' 53.05"	Картометрический метод	5.00	–
2100	485828.70	1343528.75	053° 12' 27.08"	039° 52' 53.25"	Картометрический метод	5.00	–
2101	485826.95	1343537.92	053° 12' 27.02"	039° 52' 53.74"	Картометрический метод	5.00	–
2102	485823.84	1343545.76	053° 12' 26.91"	039° 52' 54.16"	Картометрический метод	5.00	–

					метод		
2103	485822.43	1343554.93	053° 12' 26.86"	039° 52' 54.66"	Картометрический метод	5.00	–
2104	485822.96	1343562.73	053° 12' 26.87"	039° 52' 55.08"	Картометрический метод	5.00	–
2105	485822.57	1343574.52	053° 12' 26.85"	039° 52' 55.71"	Картометрический метод	5.00	–
2106	485819.80	1343581.95	053° 12' 26.76"	039° 52' 56.11"	Картометрический метод	5.00	–
2107	485817.41	1343586.75	053° 12' 26.68"	039° 52' 56.36"	Картометрический метод	5.00	–
2108	485817.46	1343594.63	053° 12' 26.67"	039° 52' 56.79"	Картометрический метод	5.00	–
2109	485817.87	1343604.66	053° 12' 26.68"	039° 52' 57.33"	Картометрический метод	5.00	–
2110	485819.78	1343608.49	053° 12' 26.74"	039° 52' 57.54"	Картометрический метод	5.00	–
2111	485819.74	1343611.79	053° 12' 26.74"	039° 52' 57.72"	Картометрический метод	5.00	–
2112	485817.63	1343617.26	053° 12' 26.67"	039° 52' 58.01"	Картометрический метод	5.00	–
2113	485813.74	1343620.11	053° 12' 26.54"	039° 52' 58.16"	Картометрический метод	5.00	–
2114	485805.89	1343623.47	053° 12' 26.28"	039° 52' 58.33"	Картометрический метод	5.00	–
2115	485798.29	1343635.31	053° 12' 26.03"	039° 52' 58.96"	Картометрический метод	5.00	–
2116	485791.62	1343644.45	053° 12' 25.81"	039° 52' 59.45"	Картометрический метод	5.00	–
2117	485785.66	1343648.87	053° 12' 25.61"	039° 52' 59.68"	Картометрический метод	5.00	–
2118	485778.55	1343651.82	053° 12' 25.38"	039° 52' 59.83"	Картометрический метод	5.00	–
2119	485775.15	1343656.89	053° 12' 25.27"	039° 53' 00.10"	Картометрический метод	5.00	–
2120	485766.75	1343669.35	053° 12' 24.99"	039° 53' 00.76"	Картометрический метод	5.00	–
2121	485761.13	1343674.57	053° 12' 24.80"	039° 53' 01.04"	Картометрический метод	5.00	–
2122	485754.09	1343679.20	053° 12' 24.57"	039° 53' 01.28"	Картометрический метод	5.00	–
2123	485743.92	1343687.36	053° 12' 24.24"	039° 53' 01.71"	Картометрический метод	5.00	–
2124	485734.61	1343694.77	053° 12' 23.93"	039° 53' 02.10"	Картометрический метод	5.00	–
2125	485728.36	1343697.03	053° 12' 23.73"	039° 53' 02.21"	Картометрический метод	5.00	–
2126	485713.98	1343701.58	053° 12' 23.26"	039° 53' 02.44"	Картометрический метод	5.00	–
2127	485697.10	1343703.99	053° 12' 22.71"	039° 53' 02.55"	Картометрический метод	5.00	–
2128	485690.10	1343705.32	053° 12' 22.49"	039° 53' 02.62"	Картометрический метод	5.00	–
2129	485685.74	1343707.31	053° 12' 22.34"	039° 53' 02.72"	Картометрический метод	5.00	–
2130	485684.08	1343710.62	053° 12' 22.29"	039° 53' 02.90"	Картометрический метод	5.00	–
2131	485686.76	1343717.47	053° 12' 22.37"	039° 53' 03.27"	Картометрический метод	5.00	–
2132	485692.12	1343724.30	053° 12' 22.54"	039° 53' 03.64"	Картометрический метод	5.00	–
2133	485694.60	1343731.35	053° 12' 22.62"	039° 53' 04.02"	Картометрический метод	5.00	–
2134	485694.18	1343739.10	053° 12' 22.60"	039° 53' 04.44"	Картометрический метод	5.00	–
2135	485693.85	1343749.34	053° 12' 22.58"	039° 53' 04.99"	Картометрический метод	5.00	–
2136	485695.34	1343759.43	053° 12' 22.62"	039° 53' 05.54"	Картометрический метод	5.00	–
2137	485697.61	1343766.28	053° 12' 22.69"	039° 53' 05.91"	Картометрический метод	5.00	–
2138	485702.27	1343767.87	053° 12' 22.84"	039° 53' 06.00"	Картометрический метод	5.00	–
2139	485705.41	1343773.10	053° 12' 22.94"	039° 53' 06.28"	Картометрический метод	5.00	–
2140	485706.41	1343809.32	053° 12' 22.95"	039° 53' 08.24"	Картометрический метод	5.00	–

2141	485704.51	1343826.58	053° 12' 22.88"	039° 53' 09.16"	Картометрический метод	5.00	–
2142	485702.03	1343846.73	053° 12' 22.78"	039° 53' 10.25"	Картометрический метод	5.00	–
2143	485697.93	1343857.40	053° 12' 22.64"	039° 53' 10.82"	Картометрический метод	5.00	–
2144	485685.53	1343874.80	053° 12' 22.23"	039° 53' 11.74"	Картометрический метод	5.00	–
2145	485672.83	1343887.89	053° 12' 21.81"	039° 53' 12.43"	Картометрический метод	5.00	–
2146	485656.21	1343908.82	053° 12' 21.26"	039° 53' 13.54"	Картометрический метод	5.00	–
2147	485645.91	1343926.81	053° 12' 20.92"	039° 53' 14.50"	Картометрический метод	5.00	–
2148	485635.23	1343940.56	053° 12' 20.56"	039° 53' 15.23"	Картометрический метод	5.00	–
2149	485624.48	1343953.70	053° 12' 20.21"	039° 53' 15.93"	Картометрический метод	5.00	–
2150	485617.61	1343963.24	053° 12' 19.98"	039° 53' 16.43"	Картометрический метод	5.00	–
2151	485610.90	1343975.21	053° 12' 19.75"	039° 53' 17.07"	Картометрический метод	5.00	–
2152	485609.34	1343982.70	053° 12' 19.70"	039° 53' 17.47"	Картометрический метод	5.00	–
2153	485611.66	1343996.02	053° 12' 19.77"	039° 53' 18.19"	Картометрический метод	5.00	–
2154	485610.69	1344011.72	053° 12' 19.72"	039° 53' 19.04"	Картометрический метод	5.00	–
2155	485609.55	1344022.16	053° 12' 19.68"	039° 53' 19.60"	Картометрический метод	5.00	–
2156	485611.63	1344030.09	053° 12' 19.74"	039° 53' 20.03"	Картометрический метод	5.00	–
2157	485612.67	1344043.22	053° 12' 19.77"	039° 53' 20.74"	Картометрический метод	5.00	–
2158	485612.80	1344052.31	053° 12' 19.77"	039° 53' 21.22"	Картометрический метод	5.00	–
2159	485611.77	1344059.12	053° 12' 19.73"	039° 53' 21.59"	Картометрический метод	5.00	–
2160	485608.38	1344064.46	053° 12' 19.62"	039° 53' 21.87"	Картометрический метод	5.00	–
2161	485605.07	1344072.10	053° 12' 19.50"	039° 53' 22.28"	Картометрический метод	5.00	–
2162	485606.99	1344077.07	053° 12' 19.56"	039° 53' 22.55"	Картометрический метод	5.00	–
2163	485609.45	1344082.57	053° 12' 19.64"	039° 53' 22.85"	Картометрический метод	5.00	–
2164	485610.63	1344086.94	053° 12' 19.67"	039° 53' 23.09"	Картометрический метод	5.00	–
2165	485609.05	1344091.60	053° 12' 19.62"	039° 53' 23.34"	Картометрический метод	5.00	–
2166	485608.55	1344097.93	053° 12' 19.60"	039° 53' 23.68"	Картометрический метод	5.00	–
2167	485610.75	1344104.32	053° 12' 19.67"	039° 53' 24.02"	Картометрический метод	5.00	–
2168	485613.21	1344108.00	053° 12' 19.74"	039° 53' 24.23"	Картометрический метод	5.00	–
2169	485618.25	1344107.70	053° 12' 19.91"	039° 53' 24.21"	Картометрический метод	5.00	–
2170	485619.76	1344110.99	053° 12' 19.95"	039° 53' 24.39"	Картометрический метод	5.00	–
2171	485618.32	1344117.33	053° 12' 19.90"	039° 53' 24.73"	Картометрический метод	5.00	–
2172	485616.60	1344121.38	053° 12' 19.85"	039° 53' 24.95"	Картометрический метод	5.00	–
2173	485617.61	1344130.87	053° 12' 19.87"	039° 53' 25.46"	Картометрический метод	5.00	–
2174	485621.97	1344147.07	053° 12' 20.00"	039° 53' 26.34"	Картометрический метод	5.00	–
2175	485623.24	1344154.40	053° 12' 20.04"	039° 53' 26.73"	Картометрический метод	5.00	–
2176	485623.21	1344160.06	053° 12' 20.03"	039° 53' 27.04"	Картометрический метод	5.00	–
2177	485623.33	1344166.86	053° 12' 20.03"	039° 53' 27.41"	Картометрический метод	5.00	–
2178	485625.58	1344170.95	053° 12' 20.10"	039° 53' 27.63"	Картометрический метод	5.00	–
2179	485629.43	1344173.08	053° 12' 20.23"	039° 53' 27.75"	Картометрический метод	5.00	–

					метод		
2180	485632.42	1344175.55	053° 12' 20.32"	039° 53' 27.88"	Картометрический метод	5.00	–
2181	485634.27	1344180.32	053° 12' 20.38"	039° 53' 28.14"	Картометрический метод	5.00	–
2182	485635.40	1344187.78	053° 12' 20.41"	039° 53' 28.55"	Картометрический метод	5.00	–
2183	485635.44	1344193.44	053° 12' 20.41"	039° 53' 28.85"	Картометрический метод	5.00	–
2184	485633.80	1344199.31	053° 12' 20.35"	039° 53' 29.16"	Картометрический метод	5.00	–
2185	485633.11	1344206.59	053° 12' 20.33"	039° 53' 29.56"	Картометрический метод	5.00	–
2186	485634.77	1344213.18	053° 12' 20.37"	039° 53' 29.91"	Картометрический метод	5.00	–
2187	485639.80	1344218.46	053° 12' 20.53"	039° 53' 30.20"	Картометрический метод	5.00	–
2188	485643.26	1344222.95	053° 12' 20.64"	039° 53' 30.45"	Картометрический метод	5.00	–
2189	485648.51	1344231.26	053° 12' 20.81"	039° 53' 30.90"	Картометрический метод	5.00	–
2190	485651.78	1344236.63	053° 12' 20.91"	039° 53' 31.19"	Картометрический метод	5.00	–
2191	485657.33	1344240.90	053° 12' 21.09"	039° 53' 31.43"	Картометрический метод	5.00	–
2192	485660.13	1344245.66	053° 12' 21.17"	039° 53' 31.69"	Картометрический метод	5.00	–
2193	485661.38	1344251.10	053° 12' 21.21"	039° 53' 31.98"	Картометрический метод	5.00	–
2194	485666.08	1344258.75	053° 12' 21.36"	039° 53' 32.40"	Картометрический метод	5.00	–
2195	485670.16	1344263.23	053° 12' 21.49"	039° 53' 32.65"	Картометрический метод	5.00	–
2196	485673.49	1344267.78	053° 12' 21.59"	039° 53' 32.90"	Картометрический метод	5.00	–
2197	485682.55	1344272.43	053° 12' 21.88"	039° 53' 33.16"	Картометрический метод	5.00	–
2198	485689.50	1344274.13	053° 12' 22.11"	039° 53' 33.25"	Картометрический метод	5.00	–
2199	485702.26	1344279.16	053° 12' 22.52"	039° 53' 33.54"	Картометрический метод	5.00	–
2200	485713.20	1344283.66	053° 12' 22.87"	039° 53' 33.79"	Картометрический метод	5.00	–
2201	485721.31	1344287.31	053° 12' 23.13"	039° 53' 34.00"	Картометрический метод	5.00	–
2202	485727.98	1344287.66	053° 12' 23.34"	039° 53' 34.02"	Картометрический метод	5.00	–
2203	485734.37	1344285.80	053° 12' 23.55"	039° 53' 33.93"	Картометрический метод	5.00	–
2204	485739.76	1344286.10	053° 12' 23.72"	039° 53' 33.95"	Картометрический метод	5.00	–
2205	485744.48	1344287.68	053° 12' 23.87"	039° 53' 34.04"	Картометрический метод	5.00	–
2206	485750.36	1344290.46	053° 12' 24.06"	039° 53' 34.20"	Картометрический метод	5.00	–
2207	485754.74	1344290.30	053° 12' 24.20"	039° 53' 34.19"	Картометрический метод	5.00	–
2208	485761.79	1344287.15	053° 12' 24.43"	039° 53' 34.03"	Картометрический метод	5.00	–
2209	485766.20	1344282.54	053° 12' 24.58"	039° 53' 33.79"	Картометрический метод	5.00	–
2210	485769.09	1344282.04	053° 12' 24.67"	039° 53' 33.76"	Картометрический метод	5.00	–
2211	485773.35	1344284.44	053° 12' 24.81"	039° 53' 33.90"	Картометрический метод	5.00	–
2212	485781.66	1344287.81	053° 12' 25.08"	039° 53' 34.09"	Картометрический метод	5.00	–
2213	485785.97	1344287.58	053° 12' 25.22"	039° 53' 34.08"	Картометрический метод	5.00	–
2214	485789.61	1344288.23	053° 12' 25.33"	039° 53' 34.12"	Картометрический метод	5.00	–
2215	485793.07	1344292.38	053° 12' 25.44"	039° 53' 34.35"	Картометрический метод	5.00	–
2216	485798.07	1344294.63	053° 12' 25.60"	039° 53' 34.47"	Картометрический метод	5.00	–
2217	485803.94	1344295.94	053° 12' 25.79"	039° 53' 34.55"	Картометрический метод	5.00	–

2218	485807.19	1344299.01	053° 12' 25.90"	039° 53' 34.72"	Картометрический метод	5.00	–
2219	485807.02	1344302.24	053° 12' 25.89"	039° 53' 34.89"	Картометрический метод	5.00	–
2220	485807.33	1344307.90	053° 12' 25.89"	039° 53' 35.20"	Картометрический метод	5.00	–
2221	485809.72	1344313.07	053° 12' 25.97"	039° 53' 35.48"	Картометрический метод	5.00	–
2222	485810.43	1344317.78	053° 12' 25.99"	039° 53' 35.73"	Картометрический метод	5.00	–
2223	485813.27	1344319.98	053° 12' 26.08"	039° 53' 35.85"	Картометрический метод	5.00	–
2224	485818.87	1344320.34	053° 12' 26.26"	039° 53' 35.88"	Картометрический метод	5.00	–
2225	485825.76	1344323.73	053° 12' 26.48"	039° 53' 36.07"	Картометрический метод	5.00	–
2226	485830.90	1344327.06	053° 12' 26.64"	039° 53' 36.25"	Картометрический метод	5.00	–
2227	485834.95	1344328.64	053° 12' 26.77"	039° 53' 36.34"	Картометрический метод	5.00	–
2228	485841.15	1344328.06	053° 12' 26.98"	039° 53' 36.32"	Картометрический метод	5.00	–
2229	485847.33	1344326.53	053° 12' 27.18"	039° 53' 36.24"	Картометрический метод	5.00	–
2230	485854.01	1344328.10	053° 12' 27.39"	039° 53' 36.34"	Картометрический метод	5.00	–
2231	485860.69	1344330.07	053° 12' 27.61"	039° 53' 36.45"	Картометрический метод	5.00	–
2232	485865.54	1344329.70	053° 12' 27.76"	039° 53' 36.43"	Картометрический метод	5.00	–
2233	485869.44	1344329.61	053° 12' 27.89"	039° 53' 36.43"	Картометрический метод	5.00	–
2234	485874.90	1344329.43	053° 12' 28.07"	039° 53' 36.43"	Картометрический метод	5.00	–
2235	485881.41	1344327.16	053° 12' 28.28"	039° 53' 36.31"	Картометрический метод	5.00	–
2236	485888.23	1344320.45	053° 12' 28.50"	039° 53' 35.96"	Картометрический метод	5.00	–
2237	485891.99	1344318.60	053° 12' 28.63"	039° 53' 35.86"	Картометрический метод	5.00	–
2238	485895.49	1344318.91	053° 12' 28.74"	039° 53' 35.88"	Картометрический метод	5.00	–
2239	485898.53	1344320.17	053° 12' 28.84"	039° 53' 35.96"	Картометрический метод	5.00	–
2240	485902.10	1344320.35	053° 12' 28.95"	039° 53' 35.97"	Картометрический метод	5.00	–
2241	485908.48	1344317.61	053° 12' 29.16"	039° 53' 35.83"	Картометрический метод	5.00	–
2242	485912.58	1344316.57	053° 12' 29.29"	039° 53' 35.78"	Картометрический метод	5.00	–
2243	485917.37	1344316.53	053° 12' 29.45"	039° 53' 35.78"	Картометрический метод	5.00	–
2244	485922.49	1344317.78	053° 12' 29.61"	039° 53' 35.85"	Картометрический метод	5.00	–
2245	485928.04	1344321.91	053° 12' 29.79"	039° 53' 36.08"	Картометрический метод	5.00	–
2246	485932.38	1344325.52	053° 12' 29.93"	039° 53' 36.28"	Картометрический метод	5.00	–
2247	485937.05	1344328.31	053° 12' 30.08"	039° 53' 36.43"	Картометрический метод	5.00	–
2248	485944.67	1344329.94	053° 12' 30.32"	039° 53' 36.53"	Картометрический метод	5.00	–
2249	485947.72	1344332.68	053° 12' 30.42"	039° 53' 36.68"	Картометрический метод	5.00	–
2250	485950.78	1344337.37	053° 12' 30.51"	039° 53' 36.94"	Картометрический метод	5.00	–
2251	485954.64	1344339.97	053° 12' 30.64"	039° 53' 37.08"	Картометрический метод	5.00	–
2252	485958.95	1344340.14	053° 12' 30.78"	039° 53' 37.10"	Картометрический метод	5.00	–
2253	485962.26	1344341.13	053° 12' 30.88"	039° 53' 37.15"	Картометрический метод	5.00	–
2254	485965.65	1344344.67	053° 12' 30.99"	039° 53' 37.35"	Картометрический метод	5.00	–
2255	485968.76	1344346.53	053° 12' 31.09"	039° 53' 37.45"	Картометрический метод	5.00	–
2256	485972.22	1344349.94	053° 12' 31.20"	039° 53' 37.64"	Картометрический метод	5.00	–

					метод		
2257	485973.80	1344353.57	053° 12' 31.25"	039° 53' 37.83"	Картометрический метод	5.00	–
2258	485975.71	1344357.33	053° 12' 31.31"	039° 53' 38.04"	Картометрический метод	5.00	–
2259	485980.78	1344359.31	053° 12' 31.47"	039° 53' 38.15"	Картометрический метод	5.00	–
2260	485989.73	1344359.04	053° 12' 31.76"	039° 53' 38.15"	Картометрический метод	5.00	–
2261	485993.98	1344359.69	053° 12' 31.90"	039° 53' 38.19"	Картометрический метод	5.00	–
2262	486001.70	1344365.22	053° 12' 32.14"	039° 53' 38.49"	Картометрический метод	5.00	–
2263	486008.31	1344367.46	053° 12' 32.36"	039° 53' 38.62"	Картометрический метод	5.00	–
2264	486013.57	1344367.63	053° 12' 32.53"	039° 53' 38.63"	Картометрический метод	5.00	–
2265	486019.81	1344365.36	053° 12' 32.73"	039° 53' 38.52"	Картометрический метод	5.00	–
2266	486028.58	1344366.31	053° 12' 33.01"	039° 53' 38.58"	Картометрический метод	5.00	–
2267	486035.65	1344366.26	053° 12' 33.24"	039° 53' 38.58"	Картометрический метод	5.00	–
2268	486040.70	1344366.42	053° 12' 33.40"	039° 53' 38.60"	Картометрический метод	5.00	–
2269	486050.82	1344368.70	053° 12' 33.73"	039° 53' 38.73"	Картометрический метод	5.00	–
2270	486056.29	1344370.89	053° 12' 33.91"	039° 53' 38.85"	Картометрический метод	5.00	–
2271	486059.69	1344375.11	053° 12' 34.01"	039° 53' 39.09"	Картометрический метод	5.00	–
2272	486064.75	1344377.29	053° 12' 34.17"	039° 53' 39.21"	Картометрический метод	5.00	–
2273	486070.50	1344380.35	053° 12' 34.36"	039° 53' 39.38"	Картометрический метод	5.00	–
2274	486074.51	1344385.77	053° 12' 34.48"	039° 53' 39.68"	Картометрический метод	5.00	–
2275	486079.80	1344399.41	053° 12' 34.65"	039° 53' 40.42"	Картометрический метод	5.00	–
2276	486086.22	1344411.69	053° 12' 34.85"	039° 53' 41.08"	Картометрический метод	5.00	–
2277	486090.89	1344414.95	053° 12' 35.00"	039° 53' 41.27"	Картометрический метод	5.00	–
2278	486096.56	1344416.66	053° 12' 35.18"	039° 53' 41.36"	Картометрический метод	5.00	–
2279	486102.99	1344421.46	053° 12' 35.38"	039° 53' 41.63"	Картометрический метод	5.00	–
2280	486109.35	1344426.33	053° 12' 35.59"	039° 53' 41.90"	Картометрический метод	5.00	–
2281	486114.11	1344431.55	053° 12' 35.74"	039° 53' 42.18"	Картометрический метод	5.00	–
2282	486117.83	1344443.11	053° 12' 35.85"	039° 53' 42.81"	Картометрический метод	5.00	–
2283	486122.39	1344459.78	053° 12' 35.99"	039° 53' 43.71"	Картометрический метод	5.00	–
2284	486125.25	1344472.69	053° 12' 36.07"	039° 53' 44.41"	Картометрический метод	5.00	–
2285	486127.68	1344483.24	053° 12' 36.14"	039° 53' 44.98"	Картометрический метод	5.00	–
2286	486128.85	1344496.57	053° 12' 36.17"	039° 53' 45.70"	Картометрический метод	5.00	–
2287	486130.06	1344505.25	053° 12' 36.21"	039° 53' 46.17"	Картометрический метод	5.00	–
2288	486133.60	1344509.87	053° 12' 36.32"	039° 53' 46.42"	Картометрический метод	5.00	–
2289	486137.37	1344510.25	053° 12' 36.44"	039° 53' 46.45"	Картометрический метод	5.00	–
2290	486140.01	1344512.45	053° 12' 36.52"	039° 53' 46.57"	Картометрический метод	5.00	–
2291	486142.27	1344517.62	053° 12' 36.59"	039° 53' 46.85"	Картометрический метод	5.00	–
2292	486144.01	1344524.48	053° 12' 36.64"	039° 53' 47.22"	Картометрический метод	5.00	–
2293	486150.24	1344530.09	053° 12' 36.84"	039° 53' 47.53"	Картометрический метод	5.00	–
2294	486162.60	1344534.44	053° 12' 37.24"	039° 53' 47.78"	Картометрический метод	5.00	–

2295	486170.38	1344539.44	053° 12' 37.49"	039° 53' 48.06"	Картометрический метод	5.00	–
2296	486177.29	1344545.11	053° 12' 37.71"	039° 53' 48.37"	Картометрический метод	5.00	–
2297	486181.75	1344546.90	053° 12' 37.85"	039° 53' 48.47"	Картометрический метод	5.00	–
2298	486188.08	1344546.92	053° 12' 38.05"	039° 53' 48.48"	Картометрический метод	5.00	–
2299	486198.75	1344550.68	053° 12' 38.40"	039° 53' 48.69"	Картометрический метод	5.00	–
2300	486207.19	1344554.06	053° 12' 38.67"	039° 53' 48.88"	Картометрический метод	5.00	–
2301	486215.14	1344554.81	053° 12' 38.92"	039° 53' 48.93"	Картометрический метод	5.00	–
2302	486223.23	1344556.03	053° 12' 39.19"	039° 53' 49.01"	Картометрический метод	5.00	–
2303	486233.43	1344560.20	053° 12' 39.51"	039° 53' 49.24"	Картометрический метод	5.00	–
2304	486238.69	1344561.71	053° 12' 39.68"	039° 53' 49.33"	Картометрический метод	5.00	–
2305	486251.41	1344560.07	053° 12' 40.09"	039° 53' 49.25"	Картометрический метод	5.00	–
2306	486259.55	1344559.20	053° 12' 40.36"	039° 53' 49.22"	Картометрический метод	5.00	–
2307	486265.61	1344559.09	053° 12' 40.55"	039° 53' 49.22"	Картометрический метод	5.00	–
2308	486271.87	1344557.63	053° 12' 40.76"	039° 53' 49.14"	Картометрический метод	5.00	–
2309	486278.47	1344558.05	053° 12' 40.97"	039° 53' 49.17"	Картометрический метод	5.00	–
2310	486289.54	1344561.01	053° 12' 41.33"	039° 53' 49.34"	Картометрический метод	5.00	–
2311	486298.99	1344564.91	053° 12' 41.63"	039° 53' 49.56"	Картометрический метод	5.00	–
2312	486304.46	1344566.69	053° 12' 41.81"	039° 53' 49.67"	Картометрический метод	5.00	–
2313	486307.48	1344565.05	053° 12' 41.90"	039° 53' 49.58"	Картометрический метод	5.00	–
2314	486309.07	1344561.00	053° 12' 41.96"	039° 53' 49.36"	Картометрический метод	5.00	–
2315	486311.46	1344556.94	053° 12' 42.04"	039° 53' 49.15"	Картометрический метод	5.00	–
2316	486321.26	1344551.89	053° 12' 42.36"	039° 53' 48.89"	Картометрический метод	5.00	–
2317	486327.78	1344551.23	053° 12' 42.57"	039° 53' 48.86"	Картометрический метод	5.00	–
2318	486333.39	1344553.15	053° 12' 42.75"	039° 53' 48.97"	Картометрический метод	5.00	–
2319	486338.67	1344557.82	053° 12' 42.92"	039° 53' 49.22"	Картометрический метод	5.00	–
2320	486341.82	1344564.47	053° 12' 43.02"	039° 53' 49.59"	Картометрический метод	5.00	–
2321	486340.79	1344570.87	053° 12' 42.98"	039° 53' 49.93"	Картометрический метод	5.00	–
2322	486338.57	1344580.59	053° 12' 42.90"	039° 53' 50.45"	Картометрический метод	5.00	–
2323	486337.79	1344584.43	053° 12' 42.87"	039° 53' 50.66"	Картометрический метод	5.00	–
2324	486339.73	1344591.42	053° 12' 42.93"	039° 53' 51.04"	Картометрический метод	5.00	–
2325	486345.02	1344596.63	053° 12' 43.10"	039° 53' 51.32"	Картометрический метод	5.00	–
2326	486350.88	1344597.87	053° 12' 43.29"	039° 53' 51.40"	Картометрический метод	5.00	–
2327	486359.23	1344596.94	053° 12' 43.56"	039° 53' 51.35"	Картометрический метод	5.00	–
2328	486369.20	1344597.74	053° 12' 43.88"	039° 53' 51.41"	Картометрический метод	5.00	–
2329	486373.19	1344600.27	053° 12' 44.01"	039° 53' 51.55"	Картометрический метод	5.00	–
2330	486377.96	1344607.98	053° 12' 44.16"	039° 53' 51.97"	Картометрический метод	5.00	–
2331	486379.22	1344614.84	053° 12' 44.19"	039° 53' 52.34"	Картометрический метод	5.00	–
2332	486383.06	1344633.06	053° 12' 44.30"	039° 53' 53.33"	Картометрический метод	5.00	–
2333	486388.74	1344645.48	053° 12' 44.48"	039° 53' 54.00"	Картометрический метод	5.00	–

					метод		
2334	486391.30	1344654.35	053° 12' 44.56"	039° 53' 54.48"	Картометрический метод	5.00	–
2335	486391.70	1344663.10	053° 12' 44.56"	039° 53' 54.95"	Картометрический метод	5.00	–
2336	486393.03	1344671.11	053° 12' 44.60"	039° 53' 55.39"	Картометрический метод	5.00	–
2337	486393.82	1344676.90	053° 12' 44.62"	039° 53' 55.70"	Картометрический метод	5.00	–
2338	486391.66	1344685.87	053° 12' 44.55"	039° 53' 56.18"	Картометрический метод	5.00	–
2339	486390.80	1344697.79	053° 12' 44.51"	039° 53' 56.82"	Картометрический метод	5.00	–
2340	486389.56	1344703.19	053° 12' 44.47"	039° 53' 57.11"	Картометрический метод	5.00	–
2341	486387.45	1344708.86	053° 12' 44.40"	039° 53' 57.41"	Картометрический метод	5.00	–
2342	486380.63	1344716.66	053° 12' 44.17"	039° 53' 57.83"	Картометрический метод	5.00	–
2343	486370.32	1344724.28	053° 12' 43.83"	039° 53' 58.23"	Картометрический метод	5.00	–
2344	486364.32	1344732.53	053° 12' 43.64"	039° 53' 58.66"	Картометрический метод	5.00	–
2345	486360.92	1344737.88	053° 12' 43.52"	039° 53' 58.95"	Картометрический метод	5.00	–
2346	486358.13	1344743.69	053° 12' 43.43"	039° 53' 59.26"	Картометрический метод	5.00	–
2347	486355.36	1344750.78	053° 12' 43.33"	039° 53' 59.64"	Картометрический метод	5.00	–
2348	486351.21	1344754.72	053° 12' 43.20"	039° 53' 59.84"	Картометрический метод	5.00	–
2349	486349.55	1344758.17	053° 12' 43.14"	039° 54' 00.03"	Картометрический метод	5.00	–
2350	486351.34	1344763.74	053° 12' 43.20"	039° 54' 00.33"	Картометрический метод	5.00	–
2351	486357.97	1344767.53	053° 12' 43.41"	039° 54' 00.54"	Картометрический метод	5.00	–
2352	486362.50	1344769.92	053° 12' 43.55"	039° 54' 00.68"	Картометрический метод	5.00	–
2353	486370.43	1344777.14	053° 12' 43.80"	039° 54' 01.07"	Картометрический метод	5.00	–
2354	486378.16	1344784.63	053° 12' 44.05"	039° 54' 01.48"	Картометрический метод	5.00	–
2355	486383.03	1344787.96	053° 12' 44.20"	039° 54' 01.67"	Картометрический метод	5.00	–
2356	486391.20	1344790.59	053° 12' 44.47"	039° 54' 01.82"	Картометрический метод	5.00	–
2357	486394.63	1344789.36	053° 12' 44.58"	039° 54' 01.76"	Картометрический метод	5.00	–
2358	486396.41	1344784.63	053° 12' 44.64"	039° 54' 01.50"	Картометрический метод	5.00	–
2359	486399.00	1344779.83	053° 12' 44.73"	039° 54' 01.25"	Картометрический метод	5.00	–
2360	486403.64	1344777.98	053° 12' 44.88"	039° 54' 01.15"	Картометрический метод	5.00	–
2361	486412.94	1344779.66	053° 12' 45.18"	039° 54' 01.25"	Картометрический метод	5.00	–
2362	486420.01	1344779.61	053° 12' 45.41"	039° 54' 01.26"	Картометрический метод	5.00	–
2363	486430.34	1344773.48	053° 12' 45.74"	039° 54' 00.94"	Картометрический метод	5.00	–
2364	486433.74	1344769.01	053° 12' 45.86"	039° 54' 00.70"	Картометрический метод	5.00	–
2365	486436.69	1344766.96	053° 12' 45.95"	039° 54' 00.60"	Картометрический метод	5.00	–
2366	486441.41	1344767.13	053° 12' 46.11"	039° 54' 00.61"	Картометрический метод	5.00	–
2367	486446.25	1344765.89	053° 12' 46.26"	039° 54' 00.55"	Картометрический метод	5.00	–
2368	486451.28	1344762.68	053° 12' 46.43"	039° 54' 00.38"	Картометрический метод	5.00	–
2369	486459.12	1344757.37	053° 12' 46.68"	039° 54' 00.10"	Картометрический метод	5.00	–
2370	486464.68	1344753.76	053° 12' 46.87"	039° 53' 59.91"	Картометрический метод	5.00	–
2371	486473.02	1344752.83	053° 12' 47.14"	039° 53' 59.87"	Картометрический метод	5.00	–

2372	486480.68	1344750.35	053° 12' 47.39"	039° 53' 59.75"	Картометрический метод	5.00	–
2373	486489.28	1344747.12	053° 12' 47.67"	039° 53' 59.58"	Картометрический метод	5.00	–
2374	486498.23	1344746.11	053° 12' 47.96"	039° 53' 59.54"	Картометрический метод	5.00	–
2375	486505.31	1344746.60	053° 12' 48.19"	039° 53' 59.57"	Картометрический метод	5.00	–
2376	486508.89	1344749.07	053° 12' 48.30"	039° 53' 59.71"	Картометрический метод	5.00	–
2377	486512.44	1344754.83	053° 12' 48.41"	039° 54' 00.02"	Картометрический метод	5.00	–
2378	486517.36	1344765.30	053° 12' 48.56"	039° 54' 00.59"	Картометрический метод	5.00	–
2379	486524.06	1344768.96	053° 12' 48.78"	039° 54' 00.80"	Картометрический метод	5.00	–
2380	486534.17	1344771.11	053° 12' 49.10"	039° 54' 00.92"	Картометрический метод	5.00	–
2381	486540.36	1344769.45	053° 12' 49.30"	039° 54' 00.84"	Картометрический метод	5.00	–
2382	486545.81	1344768.80	053° 12' 49.48"	039° 54' 00.81"	Картометрический метод	5.00	–
2383	486550.94	1344770.72	053° 12' 49.65"	039° 54' 00.92"	Картометрический метод	5.00	–
2384	486555.32	1344771.56	053° 12' 49.79"	039° 54' 00.97"	Картометрический метод	5.00	–
2385	486563.89	1344773.12	053° 12' 50.06"	039° 54' 01.06"	Картометрический метод	5.00	–
2386	486572.68	1344779.05	053° 12' 50.34"	039° 54' 01.39"	Картометрический метод	5.00	–
2387	486580.59	1344783.03	053° 12' 50.60"	039° 54' 01.61"	Картометрический метод	5.00	–
2388	486589.55	1344782.56	053° 12' 50.89"	039° 54' 01.60"	Картометрический метод	5.00	–
2389	486598.44	1344782.77	053° 12' 51.17"	039° 54' 01.62"	Картометрический метод	5.00	–
2390	486606.47	1344785.07	053° 12' 51.43"	039° 54' 01.75"	Картометрический метод	5.00	–
2391	486613.50	1344788.72	053° 12' 51.66"	039° 54' 01.96"	Картометрический метод	5.00	–
2392	486622.10	1344795.12	053° 12' 51.93"	039° 54' 02.31"	Картометрический метод	5.00	–
2393	486627.80	1344801.28	053° 12' 52.11"	039° 54' 02.65"	Картометрический метод	5.00	–
2394	486638.35	1344807.13	053° 12' 52.45"	039° 54' 02.97"	Картометрический метод	5.00	–
2395	486647.33	1344810.63	053° 12' 52.74"	039° 54' 03.17"	Картометрический метод	5.00	–
2396	486653.01	1344813.29	053° 12' 52.92"	039° 54' 03.32"	Картометрический метод	5.00	–
2397	486658.83	1344817.22	053° 12' 53.10"	039° 54' 03.54"	Картометрический метод	5.00	–
2398	486665.21	1344824.51	053° 12' 53.31"	039° 54' 03.94"	Картометрический метод	5.00	–
2399	486671.04	1344830.46	053° 12' 53.49"	039° 54' 04.27"	Картометрический метод	5.00	–
2400	486677.60	1344833.51	053° 12' 53.70"	039° 54' 04.44"	Картометрический метод	5.00	–
2401	486684.09	1344837.04	053° 12' 53.91"	039° 54' 04.63"	Картометрический метод	5.00	–
2402	486699.59	1344847.23	053° 12' 54.40"	039° 54' 05.20"	Картометрический метод	5.00	–
2403	486705.96	1344853.65	053° 12' 54.61"	039° 54' 05.55"	Картометрический метод	5.00	–
2404	486708.64	1344860.70	053° 12' 54.69"	039° 54' 05.94"	Картометрический метод	5.00	–
2405	486708.09	1344868.11	053° 12' 54.67"	039° 54' 06.33"	Картометрический метод	5.00	–
2406	486708.73	1344881.85	053° 12' 54.68"	039° 54' 07.08"	Картометрический метод	5.00	–
2407	486711.43	1344892.94	053° 12' 54.76"	039° 54' 07.68"	Картометрический метод	5.00	–
2408	486717.03	1344903.47	053° 12' 54.93"	039° 54' 08.25"	Картометрический метод	5.00	–
2409	486725.23	1344919.37	053° 12' 55.19"	039° 54' 09.11"	Картометрический метод	5.00	–
2410	486734.26	1344929.48	053° 12' 55.47"	039° 54' 09.67"	Картометрический метод	5.00	–

					метод		
2411	486746.07	1344942.86	053° 12' 55.85"	039° 54' 10.40"	Картометрический метод	5.00	–
2412	486756.64	1344950.87	053° 12' 56.18"	039° 54' 10.84"	Картометрический метод	5.00	–
2413	486771.01	1344954.40	053° 12' 56.64"	039° 54' 11.05"	Картометрический метод	5.00	–
2414	486779.29	1344954.95	053° 12' 56.91"	039° 54' 11.09"	Картометрический метод	5.00	–
2415	486785.69	1344954.16	053° 12' 57.12"	039° 54' 11.05"	Картометрический метод	5.00	–
2416	486799.65	1344957.29	053° 12' 57.57"	039° 54' 11.24"	Картометрический метод	5.00	–
2417	486810.79	1344960.64	053° 12' 57.93"	039° 54' 11.43"	Картометрический метод	5.00	–
2418	486817.62	1344965.24	053° 12' 58.14"	039° 54' 11.68"	Картометрический метод	5.00	–
2419	486826.78	1344974.81	053° 12' 58.43"	039° 54' 12.21"	Картометрический метод	5.00	–
2420	486834.32	1344983.71	053° 12' 58.67"	039° 54' 12.70"	Картометрический метод	5.00	–
2421	486842.44	1344989.44	053° 12' 58.93"	039° 54' 13.01"	Картометрический метод	5.00	–
2422	486849.47	1344992.22	053° 12' 59.16"	039° 54' 13.17"	Картометрический метод	5.00	–
2423	486857.15	1344993.38	053° 12' 59.41"	039° 54' 13.24"	Картометрический метод	5.00	–
2424	486867.22	1344997.34	053° 12' 59.73"	039° 54' 13.47"	Картометрический метод	5.00	–
2425	486871.88	1344999.53	053° 12' 59.88"	039° 54' 13.59"	Картометрический метод	5.00	–
2426	486881.71	1344999.73	053° 13' 00.20"	039° 54' 13.61"	Картометрический метод	5.00	–
2427	486888.83	1344996.78	053° 13' 00.43"	039° 54' 13.46"	Картометрический метод	5.00	–
2428	486894.38	1344991.69	053° 13' 00.61"	039° 54' 13.19"	Картометрический метод	5.00	–
2429	486900.27	1344986.20	053° 13' 00.80"	039° 54' 12.90"	Картометрический метод	5.00	–
2430	486901.38	1344981.34	053° 13' 00.84"	039° 54' 12.64"	Картометрический метод	5.00	–
2431	486897.73	1344978.74	053° 13' 00.73"	039° 54' 12.50"	Картометрический метод	5.00	–
2432	486896.56	1344975.92	053° 13' 00.69"	039° 54' 12.34"	Картометрический метод	5.00	–
2433	486899.45	1344966.27	053° 13' 00.79"	039° 54' 11.83"	Картометрический метод	5.00	–
2434	486902.66	1344953.72	053° 13' 00.90"	039° 54' 11.15"	Картометрический метод	5.00	–
2435	486907.77	1344942.16	053° 13' 01.07"	039° 54' 10.54"	Картометрический метод	5.00	–
2436	486916.66	1344933.34	053° 13' 01.37"	039° 54' 10.07"	Картометрический метод	5.00	–
2437	486929.14	1344927.06	053° 13' 01.78"	039° 54' 09.75"	Картометрический метод	5.00	–
2438	486935.39	1344925.13	053° 13' 01.98"	039° 54' 09.65"	Картометрический метод	5.00	–
2439	486942.18	1344923.46	053° 13' 02.20"	039° 54' 09.57"	Картометрический метод	5.00	–
2440	486948.69	1344920.86	053° 13' 02.41"	039° 54' 09.43"	Картометрический метод	5.00	–
2441	486961.78	1344914.09	053° 13' 02.84"	039° 54' 09.08"	Картометрический метод	5.00	–
2442	486969.64	1344911.75	053° 13' 03.10"	039° 54' 08.96"	Картометрический метод	5.00	–
2443	486979.54	1344911.88	053° 13' 03.42"	039° 54' 08.98"	Картометрический метод	5.00	–
2444	486988.64	1344913.70	053° 13' 03.71"	039° 54' 09.09"	Картометрический метод	5.00	–
2445	486994.72	1344916.01	053° 13' 03.90"	039° 54' 09.22"	Картометрический метод	5.00	–
2446	486998.05	1344919.62	053° 13' 04.01"	039° 54' 09.42"	Картометрический метод	5.00	–
2447	487001.95	1344928.96	053° 13' 04.13"	039° 54' 09.93"	Картометрический метод	5.00	–
2448	487003.77	1344938.44	053° 13' 04.18"	039° 54' 10.44"	Картометрический метод	5.00	–

2449	487006.72	1344945.89	053° 13' 04.27"	039° 54' 10.84"	Картометрический метод	5.00	–
2450	487016.87	1344951.88	053° 13' 04.60"	039° 54' 11.18"	Картометрический метод	5.00	–
2451	487031.47	1344959.18	053° 13' 05.06"	039° 54' 11.59"	Картометрический метод	5.00	–
2452	487042.10	1344967.46	053° 13' 05.40"	039° 54' 12.04"	Картометрический метод	5.00	–
2453	487048.27	1344973.61	053° 13' 05.60"	039° 54' 12.38"	Картометрический метод	5.00	–
2454	487054.75	1344975.38	053° 13' 05.81"	039° 54' 12.48"	Картометрический метод	5.00	–
2455	487061.86	1344971.49	053° 13' 06.04"	039° 54' 12.28"	Картометрический метод	5.00	–
2456	487072.31	1344962.73	053° 13' 06.38"	039° 54' 11.82"	Картометрический метод	5.00	–
2457	487081.67	1344944.54	053° 13' 06.70"	039° 54' 10.85"	Картометрический метод	5.00	–
2458	487088.41	1344936.35	053° 13' 06.92"	039° 54' 10.42"	Картометрический метод	5.00	–
2459	487096.54	1344933.06	053° 13' 07.19"	039° 54' 10.25"	Картометрический метод	5.00	–
2460	487106.75	1344929.82	053° 13' 07.52"	039° 54' 10.08"	Картометрический метод	5.00	–
2461	487119.40	1344927.44	053° 13' 07.93"	039° 54' 09.97"	Картометрический метод	5.00	–
2462	487134.07	1344926.39	053° 13' 08.40"	039° 54' 09.93"	Картометрический метод	5.00	–
2463	487148.02	1344928.10	053° 13' 08.85"	039° 54' 10.04"	Картометрический метод	5.00	–
2464	487167.86	1344933.75	053° 13' 09.49"	039° 54' 10.36"	Картометрический метод	5.00	–
2465	487191.17	1344943.96	053° 13' 10.24"	039° 54' 10.94"	Картометрический метод	5.00	–
2466	487201.93	1344950.48	053° 13' 10.58"	039° 54' 11.30"	Картометрический метод	5.00	–
2467	487211.75	1344958.96	053° 13' 10.89"	039° 54' 11.77"	Картометрический метод	5.00	–
2468	487222.97	1344974.03	053° 13' 11.25"	039° 54' 12.59"	Картометрический метод	5.00	–
2469	487232.22	1344996.05	053° 13' 11.53"	039° 54' 13.79"	Картометрический метод	5.00	–
2470	487238.47	1345021.87	053° 13' 11.72"	039° 54' 15.19"	Картометрический метод	5.00	–
2471	487244.99	1345037.92	053° 13' 11.92"	039° 54' 16.06"	Картометрический метод	5.00	–
2472	487262.60	1345070.93	053° 13' 12.47"	039° 54' 17.85"	Картометрический метод	5.00	–
2473	487271.20	1345086.76	053° 13' 12.73"	039° 54' 18.72"	Картометрический метод	5.00	–
2474	487277.92	1345103.14	053° 13' 12.94"	039° 54' 19.61"	Картометрический метод	5.00	–
2475	487280.88	1345121.91	053° 13' 13.03"	039° 54' 20.62"	Картометрический метод	5.00	–
2476	487278.88	1345142.33	053° 13' 12.95"	039° 54' 21.72"	Картометрический метод	5.00	–
2477	487280.49	1345151.81	053° 13' 12.99"	039° 54' 22.23"	Картометрический метод	5.00	–
2478	487285.75	1345161.68	053° 13' 13.16"	039° 54' 22.77"	Картометрический метод	5.00	–
2479	487302.12	1345181.76	053° 13' 13.67"	039° 54' 23.87"	Картометрический метод	5.00	–
2480	487316.73	1345189.74	053° 13' 14.14"	039° 54' 24.31"	Картометрический метод	5.00	–
2481	487327.11	1345190.54	053° 13' 14.48"	039° 54' 24.37"	Картометрический метод	5.00	–
2482	487337.59	1345187.77	053° 13' 14.82"	039° 54' 24.23"	Картометрический метод	5.00	–
2483	487347.92	1345181.30	053° 13' 15.15"	039° 54' 23.89"	Картометрический метод	5.00	–
2484	487366.92	1345163.92	053° 13' 15.78"	039° 54' 22.98"	Картометрический метод	5.00	–
2485	487389.40	1345152.91	053° 13' 16.51"	039° 54' 22.41"	Картометрический метод	5.00	–
2486	487400.66	1345145.29	053° 13' 16.88"	039° 54' 22.01"	Картометрический метод	5.00	–
2487	487409.68	1345136.13	053° 13' 17.18"	039° 54' 21.53"	Картометрический метод	5.00	–

					метод		
2488	487415.78	1345121.74	053° 13' 17.39"	039° 54' 20.76"	Картометрический метод	5.00	–
2489	487421.08	1345100.22	053° 13' 17.57"	039° 54' 19.60"	Картометрический метод	5.00	–
2490	487421.06	1345088.10	053° 13' 17.58"	039° 54' 18.95"	Картометрический метод	5.00	–
2491	487417.29	1345070.41	053° 13' 17.47"	039° 54' 17.99"	Картометрический метод	5.00	–
2492	487416.71	1345055.67	053° 13' 17.46"	039° 54' 17.20"	Картометрический метод	5.00	–
2493	487420.43	1345047.90	053° 13' 17.59"	039° 54' 16.78"	Картометрический метод	5.00	–
2494	487429.30	1345035.51	053° 13' 17.88"	039° 54' 16.12"	Картометрический метод	5.00	–
2495	487447.38	1345022.31	053° 13' 18.47"	039° 54' 15.43"	Картометрический метод	5.00	–
2496	487461.52	1345012.72	053° 13' 18.94"	039° 54' 14.93"	Картометрический метод	5.00	–
2497	487478.32	1345007.07	053° 13' 19.48"	039° 54' 14.64"	Картометрический метод	5.00	–
2498	487489.96	1345005.04	053° 13' 19.86"	039° 54' 14.55"	Картометрический метод	5.00	–
2499	487498.04	1345005.31	053° 13' 20.12"	039° 54' 14.57"	Картометрический метод	5.00	–
2500	487503.17	1345006.56	053° 13' 20.29"	039° 54' 14.64"	Картометрический метод	5.00	–
2501	487509.76	1345005.03	053° 13' 20.50"	039° 54' 14.57"	Картометрический метод	5.00	–
2502	487515.18	1345000.61	053° 13' 20.68"	039° 54' 14.34"	Картометрический метод	5.00	–
2503	487523.18	1344998.53	053° 13' 20.94"	039° 54' 14.23"	Картометрический метод	5.00	–
2504	487530.05	1344998.28	053° 13' 21.16"	039° 54' 14.23"	Картометрический метод	5.00	–
2505	487539.89	1345000.36	053° 13' 21.48"	039° 54' 14.35"	Картометрический метод	5.00	–
2506	487549.22	1345005.21	053° 13' 21.78"	039° 54' 14.62"	Картометрический метод	5.00	–
2507	487553.76	1345009.22	053° 13' 21.92"	039° 54' 14.84"	Картометрический метод	5.00	–
2508	487560.43	1345018.00	053° 13' 22.13"	039° 54' 15.32"	Картометрический метод	5.00	–
2509	487566.38	1345030.34	053° 13' 22.32"	039° 54' 15.99"	Картометрический метод	5.00	–
2510	487571.67	1345036.57	053° 13' 22.48"	039° 54' 16.33"	Картометрический метод	5.00	–
2511	487585.66	1345042.26	053° 13' 22.93"	039° 54' 16.66"	Картометрический метод	5.00	–
2512	487597.99	1345043.45	053° 13' 23.33"	039° 54' 16.73"	Картометрический метод	5.00	–
2513	487609.31	1345044.31	053° 13' 23.70"	039° 54' 16.79"	Картометрический метод	5.00	–
2514	487627.91	1345046.67	053° 13' 24.30"	039° 54' 16.94"	Картометрический метод	5.00	–
2515	487640.44	1345047.39	053° 13' 24.70"	039° 54' 16.99"	Картометрический метод	5.00	–
2516	487656.34	1345047.20	053° 13' 25.21"	039° 54' 17.00"	Картометрический метод	5.00	–
2517	487661.53	1345048.85	053° 13' 25.38"	039° 54' 17.09"	Картометрический метод	5.00	–
2518	487666.29	1345054.41	053° 13' 25.53"	039° 54' 17.40"	Картометрический метод	5.00	–
2519	487674.88	1345069.50	053° 13' 25.80"	039° 54' 18.22"	Картометрический метод	5.00	–
2520	487678.52	1345078.36	053° 13' 25.91"	039° 54' 18.70"	Картометрический метод	5.00	–
2521	487679.04	1345094.52	053° 13' 25.92"	039° 54' 19.57"	Картометрический метод	5.00	–
2522	487680.11	1345112.63	053° 13' 25.94"	039° 54' 20.55"	Картометрический метод	5.00	–
2523	487679.38	1345123.07	053° 13' 25.91"	039° 54' 21.11"	Картометрический метод	5.00	–
2524	487675.52	1345129.50	053° 13' 25.78"	039° 54' 21.45"	Картометрический метод	5.00	–
2525	487673.38	1345140.89	053° 13' 25.71"	039° 54' 22.06"	Картометрический метод	5.00	–

2526	487671.53	1345155.66	053° 13' 25.64"	039° 54' 22.86"	Картометрический метод	5.00	–
2527	487662.76	1345172.02	053° 13' 25.34"	039° 54' 23.73"	Картометрический метод	5.00	–
2528	487658.32	1345182.35	053° 13' 25.19"	039° 54' 24.28"	Картометрический метод	5.00	–
2529	487655.44	1345193.55	053° 13' 25.09"	039° 54' 24.88"	Картометрический метод	5.00	–
2530	487655.51	1345212.88	053° 13' 25.08"	039° 54' 25.92"	Картометрический метод	5.00	–
2531	487659.49	1345222.42	053° 13' 25.20"	039° 54' 26.44"	Картометрический метод	5.00	–
2532	487666.81	1345229.17	053° 13' 25.44"	039° 54' 26.81"	Картометрический метод	5.00	–
2533	487683.28	1345233.69	053° 13' 25.97"	039° 54' 27.08"	Картометрический метод	5.00	–
2534	487696.15	1345235.22	053° 13' 26.38"	039° 54' 27.17"	Картометрический метод	5.00	–
2535	487710.35	1345234.17	053° 13' 26.84"	039° 54' 27.13"	Картометрический метод	5.00	–
2536	487730.96	1345225.34	053° 13' 27.51"	039° 54' 26.68"	Картометрический метод	5.00	–
2537	487772.50	1345204.76	053° 13' 28.87"	039° 54' 25.61"	Картометрический метод	5.00	–
2538	487798.73	1345190.63	053° 13' 29.73"	039° 54' 24.88"	Картометрический метод	5.00	–
2539	487814.44	1345183.85	053° 13' 30.24"	039° 54' 24.53"	Картометрический метод	5.00	–
2540	487825.87	1345181.35	053° 13' 30.61"	039° 54' 24.41"	Картометрический метод	5.00	–
2541	487842.44	1345172.54	053° 13' 31.15"	039° 54' 23.95"	Картометрический метод	5.00	–
2542	487859.52	1345167.84	053° 13' 31.71"	039° 54' 23.72"	Картометрический метод	5.00	–
2543	487865.97	1345166.58	053° 13' 31.92"	039° 54' 23.65"	Картометрический метод	5.00	–
2544	487876.43	1345168.52	053° 13' 32.25"	039° 54' 23.77"	Картометрический метод	5.00	–
2545	487885.35	1345172.63	053° 13' 32.54"	039° 54' 24.00"	Картометрический метод	5.00	–
2546	487895.16	1345179.43	053° 13' 32.85"	039° 54' 24.38"	Картометрический метод	5.00	–
2547	487905.16	1345193.50	053° 13' 33.17"	039° 54' 25.15"	Картометрический метод	5.00	–
2548	487912.95	1345209.00	053° 13' 33.41"	039° 54' 25.99"	Картометрический метод	5.00	–
2549	487915.15	1345214.98	053° 13' 33.48"	039° 54' 26.32"	Картометрический метод	5.00	–
2550	487917.27	1345228.37	053° 13' 33.54"	039° 54' 27.04"	Картометрический метод	5.00	–
2551	487915.20	1345249.46	053° 13' 33.46"	039° 54' 28.17"	Картометрический метод	5.00	–
2552	487914.14	1345261.25	053° 13' 33.41"	039° 54' 28.81"	Картометрический метод	5.00	–
2553	487912.55	1345275.21	053° 13' 33.35"	039° 54' 29.56"	Картометрический метод	5.00	–
2554	487914.14	1345289.88	053° 13' 33.40"	039° 54' 30.35"	Картометрический метод	5.00	–
2555	487918.78	1345307.02	053° 13' 33.53"	039° 54' 31.28"	Картометрический метод	5.00	–
2556	487921.69	1345319.18	053° 13' 33.62"	039° 54' 31.94"	Картометрический метод	5.00	–
2557	487926.00	1345328.45	053° 13' 33.75"	039° 54' 32.44"	Картометрический метод	5.00	–
2558	487934.46	1345342.87	053° 13' 34.02"	039° 54' 33.23"	Картометрический метод	5.00	–
2559	487941.70	1345356.82	053° 13' 34.24"	039° 54' 33.99"	Картометрический метод	5.00	–
2560	487945.45	1345363.06	053° 13' 34.36"	039° 54' 34.33"	Картометрический метод	5.00	–
2561	487951.53	1345366.04	053° 13' 34.56"	039° 54' 34.50"	Картометрический метод	5.00	–
2562	487959.37	1345369.56	053° 13' 34.81"	039° 54' 34.69"	Картометрический метод	5.00	–
2563	487968.59	1345378.18	053° 13' 35.10"	039° 54' 35.17"	Картометрический метод	5.00	–
2564	487980.76	1345394.93	053° 13' 35.48"	039° 54' 36.08"	Картометрический метод	5.00	–

					метод		
2565	487989.71	1345402.67	053° 13' 35.77"	039° 54' 36.51"	Картометрический метод	5.00	–
2566	488000.19	1345408.32	053° 13' 36.10"	039° 54' 36.83"	Картометрический метод	5.00	–
2567	488009.31	1345412.90	053° 13' 36.39"	039° 54' 37.08"	Картометрический метод	5.00	–
2568	488012.08	1345413.29	053° 13' 36.48"	039° 54' 37.11"	Картометрический метод	5.00	–
2569	488016.17	1345411.44	053° 13' 36.62"	039° 54' 37.01"	Картометрический метод	5.00	–
2570	488022.55	1345408.30	053° 13' 36.82"	039° 54' 36.85"	Картометрический метод	5.00	–
2571	488027.40	1345408.46	053° 13' 36.98"	039° 54' 36.86"	Картометрический метод	5.00	–
2572	488030.71	1345410.46	053° 13' 37.09"	039° 54' 36.97"	Картометрический метод	5.00	–
2573	488035.45	1345413.32	053° 13' 37.24"	039° 54' 37.13"	Картометрический метод	5.00	–
2574	488044.14	1345413.53	053° 13' 37.52"	039° 54' 37.15"	Картометрический метод	5.00	–
2575	488051.83	1345416.03	053° 13' 37.77"	039° 54' 37.30"	Картометрический метод	5.00	–
2576	488056.91	1345419.03	053° 13' 37.93"	039° 54' 37.46"	Картометрический метод	5.00	–
2577	488061.32	1345424.85	053° 13' 38.07"	039° 54' 37.78"	Картометрический метод	5.00	–
2578	488064.63	1345435.13	053° 13' 38.17"	039° 54' 38.34"	Картометрический метод	5.00	–
2579	488075.49	1345447.04	053° 13' 38.51"	039° 54' 38.99"	Картометрический метод	5.00	–
2580	488082.21	1345453.93	053° 13' 38.72"	039° 54' 39.37"	Картометрический метод	5.00	–
2581	488089.09	1345465.19	053° 13' 38.94"	039° 54' 39.99"	Картометрический метод	5.00	–
2582	488091.65	1345473.66	053° 13' 39.02"	039° 54' 40.45"	Картометрический метод	5.00	–
2583	488094.25	1345479.64	053° 13' 39.10"	039° 54' 40.77"	Картометрический метод	5.00	–
2584	488098.74	1345486.47	053° 13' 39.24"	039° 54' 41.14"	Картометрический метод	5.00	–
2585	488105.63	1345489.45	053° 13' 39.46"	039° 54' 41.31"	Картометрический метод	5.00	–
2586	488120.31	1345498.37	053° 13' 39.93"	039° 54' 41.81"	Картометрический метод	5.00	–
2587	488134.37	1345504.74	053° 13' 40.38"	039° 54' 42.17"	Картометрический метод	5.00	–
2588	488140.52	1345507.79	053° 13' 40.58"	039° 54' 42.34"	Картометрический метод	5.00	–
2589	488149.05	1345514.60	053° 13' 40.85"	039° 54' 42.71"	Картометрический метод	5.00	–
2590	488155.68	1345518.39	053° 13' 41.06"	039° 54' 42.92"	Картометрический метод	5.00	–
2591	488162.02	1345520.16	053° 13' 41.26"	039° 54' 43.03"	Картометрический метод	5.00	–
2592	488167.29	1345522.55	053° 13' 41.43"	039° 54' 43.16"	Картометрический метод	5.00	–
2593	488170.55	1345526.16	053° 13' 41.53"	039° 54' 43.36"	Картометрический метод	5.00	–
2594	488177.33	1345550.89	053° 13' 41.74"	039° 54' 44.70"	Картометрический метод	5.00	–
2595	488182.28	1345564.40	053° 13' 41.89"	039° 54' 45.43"	Картометрический метод	5.00	–
2596	488183.15	1345573.41	053° 13' 41.91"	039° 54' 45.92"	Картометрический метод	5.00	–
2597	488180.23	1345579.50	053° 13' 41.81"	039° 54' 46.24"	Картометрический метод	5.00	–
2598	488171.59	1345585.69	053° 13' 41.53"	039° 54' 46.57"	Картометрический метод	5.00	–
2599	488159.85	1345592.44	053° 13' 41.15"	039° 54' 46.92"	Картометрический метод	5.00	–
2600	488135.27	1345601.71	053° 13' 40.34"	039° 54' 47.39"	Картометрический метод	5.00	–
2601	488119.97	1345609.29	053° 13' 39.84"	039° 54' 47.78"	Картометрический метод	5.00	–
2602	488114.15	1345615.40	053° 13' 39.65"	039° 54' 48.11"	Картометрический метод	5.00	–

2603	488107.42	1345625.21	053° 13' 39.43"	039° 54' 48.63"	Картометрический метод	5.00	–
2604	488101.34	1345631.72	053° 13' 39.23"	039° 54' 48.97"	Картометрический метод	5.00	–
2605	488095.39	1345638.09	053° 13' 39.03"	039° 54' 49.31"	Картометрический метод	5.00	–
2606	488094.59	1345647.93	053° 13' 39.00"	039° 54' 49.84"	Картометрический метод	5.00	–
2607	488099.62	1345663.66	053° 13' 39.15"	039° 54' 50.69"	Картометрический метод	5.00	–
2608	488105.93	1345670.01	053° 13' 39.35"	039° 54' 51.04"	Картометрический метод	5.00	–
2609	488111.90	1345676.63	053° 13' 39.54"	039° 54' 51.40"	Картометрический метод	5.00	–
2610	488117.71	1345678.34	053° 13' 39.73"	039° 54' 51.50"	Картометрический метод	5.00	–
2611	488127.70	1345681.30	053° 13' 40.05"	039° 54' 51.67"	Картометрический метод	5.00	–
2612	488140.24	1345683.70	053° 13' 40.45"	039° 54' 51.82"	Картометрический метод	5.00	–
2613	488150.56	1345686.05	053° 13' 40.78"	039° 54' 51.95"	Картометрический метод	5.00	–
2614	488157.05	1345689.44	053° 13' 40.99"	039° 54' 52.14"	Картометрический метод	5.00	–
2615	488169.19	1345700.87	053° 13' 41.38"	039° 54' 52.77"	Картометрический метод	5.00	–
2616	488179.88	1345708.53	053° 13' 41.72"	039° 54' 53.20"	Картометрический метод	5.00	–
2617	488190.03	1345715.06	053° 13' 42.04"	039° 54' 53.56"	Картометрический метод	5.00	–
2618	488208.60	1345721.46	053° 13' 42.64"	039° 54' 53.92"	Картометрический метод	5.00	–
2619	488220.15	1345725.82	053° 13' 43.01"	039° 54' 54.17"	Картометрический метод	5.00	–
2620	488232.59	1345732.73	053° 13' 43.41"	039° 54' 54.56"	Картометрический метод	5.00	–
2621	488239.50	1345739.22	053° 13' 43.63"	039° 54' 54.92"	Картометрический метод	5.00	–
2622	488244.13	1345745.92	053° 13' 43.77"	039° 54' 55.28"	Картометрический метод	5.00	–
2623	488254.30	1345765.04	053° 13' 44.09"	039° 54' 56.32"	Картометрический метод	5.00	–
2624	488264.02	1345786.05	053° 13' 44.39"	039° 54' 57.47"	Картометрический метод	5.00	–
2625	488272.74	1345800.26	053° 13' 44.66"	039° 54' 58.24"	Картометрический метод	5.00	–
2626	488288.01	1345815.37	053° 13' 45.15"	039° 54' 59.07"	Картометрический метод	5.00	–
2627	488302.22	1345825.71	053° 13' 45.60"	039° 54' 59.64"	Картометрический метод	5.00	–
2628	488305.01	1345828.72	053° 13' 45.69"	039° 54' 59.81"	Картометрический метод	5.00	–
2629	488309.63	1345834.75	053° 13' 45.83"	039° 55' 00.14"	Картометрический метод	5.00	–
2630	488315.07	1345842.18	053° 13' 46.00"	039° 55' 00.55"	Картометрический метод	5.00	–
2631	488320.14	1345844.91	053° 13' 46.17"	039° 55' 00.70"	Картометрический метод	5.00	–
2632	488334.88	1345843.66	053° 13' 46.64"	039° 55' 00.65"	Картометрический метод	5.00	–
2633	488340.21	1345845.03	053° 13' 46.81"	039° 55' 00.73"	Картометрический метод	5.00	–
2634	488346.85	1345850.84	053° 13' 47.03"	039° 55' 01.05"	Картометрический метод	5.00	–
2635	488356.36	1345861.82	053° 13' 47.33"	039° 55' 01.65"	Картометрический метод	5.00	–
2636	488361.07	1345861.25	053° 13' 47.48"	039° 55' 01.62"	Картометрический метод	5.00	–
2637	488370.72	1345855.05	053° 13' 47.79"	039° 55' 01.30"	Картометрический метод	5.00	–
2638	488379.47	1345853.57	053° 13' 48.08"	039° 55' 01.23"	Картометрический метод	5.00	–
2639	488385.87	1345853.79	053° 13' 48.29"	039° 55' 01.25"	Картометрический метод	5.00	–
2640	488397.48	1345858.36	053° 13' 48.66"	039° 55' 01.51"	Картометрический метод	5.00	–
2641	488407.83	1345863.87	053° 13' 48.99"	039° 55' 01.81"	Картометрический метод	5.00	–

					метод		
2642	488413.86	1345868.88	053° 13' 49.18"	039° 55' 02.09"	Картометрический метод	5.00	–
2643	488424.25	1345880.45	053° 13' 49.51"	039° 55' 02.73"	Картометрический метод	5.00	–
2644	488437.48	1345894.91	053° 13' 49.93"	039° 55' 03.52"	Картометрический метод	5.00	–
2645	488447.43	1345901.37	053° 13' 50.25"	039° 55' 03.88"	Картометрический метод	5.00	–
2646	488459.49	1345911.79	053° 13' 50.63"	039° 55' 04.45"	Картометрический метод	5.00	–
2647	488467.59	1345913.88	053° 13' 50.89"	039° 55' 04.57"	Картометрический метод	5.00	–
2648	488481.73	1345914.05	053° 13' 51.35"	039° 55' 04.60"	Картометрический метод	5.00	–
2649	488492.52	1345915.32	053° 13' 51.69"	039° 55' 04.68"	Картометрический метод	5.00	–
2650	488504.60	1345919.34	053° 13' 52.08"	039° 55' 04.91"	Картометрический метод	5.00	–
2651	488515.37	1345927.95	053° 13' 52.42"	039° 55' 05.38"	Картометрический метод	5.00	–
2652	488533.80	1345943.10	053° 13' 53.01"	039° 55' 06.22"	Картометрический метод	5.00	–
2653	488548.38	1345948.32	053° 13' 53.48"	039° 55' 06.52"	Картометрический метод	5.00	–
2654	488576.57	1345962.19	053° 13' 54.38"	039° 55' 07.30"	Картометрический метод	5.00	–
2655	488596.76	1345970.53	053° 13' 55.03"	039° 55' 07.77"	Картометрический метод	5.00	–
2656	488612.44	1345977.02	053° 13' 55.53"	039° 55' 08.13"	Картометрический метод	5.00	–
2657	488630.17	1345989.28	053° 13' 56.10"	039° 55' 08.81"	Картометрический метод	5.00	–
2658	488645.48	1346002.44	053° 13' 56.58"	039° 55' 09.54"	Картометрический метод	5.00	–
2659	488658.59	1346017.56	053° 13' 57.00"	039° 55' 10.37"	Картометрический метод	5.00	–
2660	488670.42	1346042.46	053° 13' 57.36"	039° 55' 11.72"	Картометрический метод	5.00	–
2661	488679.06	1346064.09	053° 13' 57.63"	039° 55' 12.90"	Картометрический метод	5.00	–
2662	488690.05	1346084.14	053° 13' 57.97"	039° 55' 13.99"	Картометрический метод	5.00	–
2663	488706.36	1346103.82	053° 13' 58.49"	039° 55' 15.07"	Картометрический метод	5.00	–
2664	488713.34	1346120.00	053° 13' 58.70"	039° 55' 15.95"	Картометрический метод	5.00	–
2665	488724.30	1346144.91	053° 13' 59.04"	039° 55' 17.30"	Картометрический метод	5.00	–
2666	488726.30	1346151.97	053° 13' 59.10"	039° 55' 17.69"	Картометрический метод	5.00	–
2667	488721.55	1346165.61	053° 13' 58.94"	039° 55' 18.42"	Картометрический метод	5.00	–
2668	488720.99	1346171.87	053° 13' 58.92"	039° 55' 18.75"	Картометрический метод	5.00	–
2669	488735.72	1346187.53	053° 13' 59.38"	039° 55' 19.61"	Картометрический метод	5.00	–
2670	488742.35	1346191.45	053° 13' 59.59"	039° 55' 19.83"	Картометрический метод	5.00	–
2671	488753.45	1346190.56	053° 13' 59.95"	039° 55' 19.80"	Картометрический метод	5.00	–
2672	488760.94	1346192.80	053° 14' 00.19"	039° 55' 19.92"	Картометрический метод	5.00	–
2673	488779.66	1346201.35	053° 14' 00.79"	039° 55' 20.41"	Картометрический метод	5.00	–
2674	488792.95	1346204.49	053° 14' 01.22"	039° 55' 20.59"	Картометрический метод	5.00	–
2675	488811.38	1346210.62	053° 14' 01.81"	039° 55' 20.94"	Картометрический метод	5.00	–
2676	488826.78	1346216.16	053° 14' 02.31"	039° 55' 21.25"	Картометрический метод	5.00	–
2677	488837.52	1346221.88	053° 14' 02.65"	039° 55' 21.57"	Картометрический метод	5.00	–
2678	488856.44	1346239.52	053° 14' 03.25"	039° 55' 22.55"	Картометрический метод	5.00	–
2679	488877.12	1346258.77	053° 14' 03.91"	039° 55' 23.61"	Картометрический метод	5.00	–

2680	488887.10	1346269.07	053° 14' 04.22"	039° 55' 24.17"	Картометрический метод	5.00	–
2681	488894.64	1346287.80	053° 14' 04.46"	039° 55' 25.19"	Картометрический метод	5.00	–
2682	488898.45	1346302.32	053° 14' 04.57"	039° 55' 25.98"	Картометрический метод	5.00	–
2683	488896.55	1346319.04	053° 14' 04.50"	039° 55' 26.87"	Картометрический метод	5.00	–
2684	488886.97	1346344.43	053° 14' 04.17"	039° 55' 28.23"	Картометрический метод	5.00	–
2685	488881.47	1346365.95	053° 14' 03.98"	039° 55' 29.39"	Картометрический метод	5.00	–
2686	488881.03	1346389.59	053° 14' 03.95"	039° 55' 30.66"	Картометрический метод	5.00	–
2687	488878.64	1346413.18	053° 14' 03.86"	039° 55' 31.93"	Картометрический метод	5.00	–
2688	488879.04	1346431.63	053° 14' 03.86"	039° 55' 32.92"	Картометрический метод	5.00	–
2689	488880.39	1346450.07	053° 14' 03.89"	039° 55' 33.92"	Картометрический метод	5.00	–
2690	488872.03	1346467.11	053° 14' 03.61"	039° 55' 34.83"	Картометрический метод	5.00	–
2691	488859.10	1346486.19	053° 14' 03.18"	039° 55' 35.84"	Картометрический метод	5.00	–
2692	488849.62	1346498.38	053° 14' 02.86"	039° 55' 36.49"	Картометрический метод	5.00	–
2693	488845.92	1346507.70	053° 14' 02.74"	039° 55' 36.99"	Картометрический метод	5.00	–
2694	488845.18	1346517.41	053° 14' 02.71"	039° 55' 37.51"	Картометрический метод	5.00	–
2695	488849.41	1346543.51	053° 14' 02.83"	039° 55' 38.92"	Картометрический метод	5.00	–
2696	488856.94	1346559.61	053° 14' 03.06"	039° 55' 39.80"	Картометрический метод	5.00	–
2697	488865.83	1346579.08	053° 14' 03.33"	039° 55' 40.86"	Картометрический метод	5.00	–
2698	488869.33	1346596.70	053° 14' 03.44"	039° 55' 41.81"	Картометрический метод	5.00	–
2699	488867.82	1346612.07	053° 14' 03.38"	039° 55' 42.64"	Картометрический метод	5.00	–
2700	488861.75	1346630.02	053° 14' 03.17"	039° 55' 43.60"	Картометрический метод	5.00	–
2701	488853.55	1346649.61	053° 14' 02.89"	039° 55' 44.65"	Картометрический метод	5.00	–
2702	488844.37	1346665.30	053° 14' 02.58"	039° 55' 45.48"	Картометрический метод	5.00	–
2703	488836.37	1346677.21	053° 14' 02.32"	039° 55' 46.11"	Картометрический метод	5.00	–
2704	488829.42	1346685.21	053° 14' 02.09"	039° 55' 46.54"	Картометрический метод	5.00	–
2705	488816.94	1346690.56	053° 14' 01.68"	039° 55' 46.81"	Картометрический метод	5.00	–
2706	488810.48	1346691.81	053° 14' 01.47"	039° 55' 46.87"	Картометрический метод	5.00	–
2707	488802.17	1346697.53	053° 14' 01.20"	039° 55' 47.17"	Картометрический метод	5.00	–
2708	488793.71	1346700.56	053° 14' 00.92"	039° 55' 47.33"	Картометрический метод	5.00	–
2709	488789.55	1346703.28	053° 14' 00.79"	039° 55' 47.47"	Картометрический метод	5.00	–
2710	488787.58	1346709.89	053° 14' 00.72"	039° 55' 47.82"	Картометрический метод	5.00	–
2711	488791.72	1346723.87	053° 14' 00.84"	039° 55' 48.58"	Картометрический метод	5.00	–
2712	488797.03	1346732.45	053° 14' 01.01"	039° 55' 49.05"	Картометрический метод	5.00	–
2713	488802.71	1346734.43	053° 14' 01.19"	039° 55' 49.16"	Картометрический метод	5.00	–
2714	488807.17	1346736.69	053° 14' 01.33"	039° 55' 49.29"	Картометрический метод	5.00	–
2715	488810.17	1346742.73	053° 14' 01.43"	039° 55' 49.62"	Картометрический метод	5.00	–
2716	488808.07	1346749.21	053° 14' 01.35"	039° 55' 49.96"	Картометрический метод	5.00	–
2717	488800.97	1346755.73	053° 14' 01.12"	039° 55' 50.31"	Картометрический метод	5.00	–
2718	488796.18	1346763.98	053° 14' 00.96"	039° 55' 50.75"	Картометрический метод	5.00	–

					метод		
2719	488789.87	1346784.50	053° 14' 00.74"	039° 55' 51.85"	Картометрический метод	5.00	–
2720	488782.79	1346812.03	053° 14' 00.50"	039° 55' 53.32"	Картометрический метод	5.00	–
2721	488778.40	1346837.24	053° 14' 00.34"	039° 55' 54.68"	Картометрический метод	5.00	–
2722	488779.83	1346848.95	053° 14' 00.38"	039° 55' 55.31"	Картометрический метод	5.00	–
2723	488787.57	1346858.19	053° 14' 00.62"	039° 55' 55.81"	Картометрический метод	5.00	–
2724	488796.34	1346878.60	053° 14' 00.89"	039° 55' 56.92"	Картометрический метод	5.00	–
2725	488811.57	1346898.29	053° 14' 01.37"	039° 55' 58.00"	Картометрический метод	5.00	–
2726	488827.73	1346916.76	053° 14' 01.88"	039° 55' 59.02"	Картометрический метод	5.00	–
2727	488840.37	1346933.24	053° 14' 02.28"	039° 55' 59.92"	Картометрический метод	5.00	–
2728	488847.76	1346948.27	053° 14' 02.51"	039° 56' 00.74"	Картометрический метод	5.00	–
2729	488853.13	1346965.07	053° 14' 02.67"	039° 56' 01.65"	Картометрический метод	5.00	–
2730	488854.59	1346980.41	053° 14' 02.71"	039° 56' 02.47"	Картометрический метод	5.00	–
2731	488851.53	1347003.87	053° 14' 02.59"	039° 56' 03.74"	Картометрический метод	5.00	–
2732	488845.03	1347017.92	053° 14' 02.37"	039° 56' 04.49"	Картометрический метод	5.00	–
2733	488835.95	1347028.90	053° 14' 02.07"	039° 56' 05.07"	Картометрический метод	5.00	–
2734	488826.57	1347036.38	053° 14' 01.77"	039° 56' 05.46"	Картометрический метод	5.00	–
2735	488814.75	1347040.10	053° 14' 01.38"	039° 56' 05.65"	Картометрический метод	5.00	–
2736	488805.18	1347040.03	053° 14' 01.07"	039° 56' 05.63"	Картометрический метод	5.00	–
2737	488798.31	1347039.81	053° 14' 00.85"	039° 56' 05.61"	Картометрический метод	5.00	–
2738	488792.60	1347050.23	053° 14' 00.66"	039° 56' 06.17"	Картометрический метод	5.00	–
2739	488785.59	1347068.86	053° 14' 00.42"	039° 56' 07.17"	Картометрический метод	5.00	–
2740	488782.09	1347087.61	053° 14' 00.29"	039° 56' 08.17"	Картометрический метод	5.00	–
2741	488781.76	1347115.90	053° 14' 00.26"	039° 56' 09.70"	Картометрический метод	5.00	–
2742	488782.01	1347150.92	053° 14' 00.25"	039° 56' 11.59"	Картометрический метод	5.00	–
2743	488781.91	1347174.09	053° 14' 00.23"	039° 56' 12.83"	Картометрический метод	5.00	–
2744	488783.29	1347197.51	053° 14' 00.26"	039° 56' 14.10"	Картометрический метод	5.00	–
2745	488786.98	1347223.75	053° 14' 00.36"	039° 56' 15.52"	Картометрический метод	5.00	–
2746	488786.65	1347234.26	053° 14' 00.34"	039° 56' 16.08"	Картометрический метод	5.00	–
2747	488781.09	1347247.63	053° 14' 00.16"	039° 56' 16.80"	Картометрический метод	5.00	–
2748	488769.84	1347255.80	053° 13' 59.79"	039° 56' 17.22"	Картометрический метод	5.00	–
2749	488750.69	1347271.16	053° 13' 59.16"	039° 56' 18.03"	Картометрический метод	5.00	–
2750	488732.89	1347287.04	053° 13' 58.57"	039° 56' 18.87"	Картометрический метод	5.00	–
2751	488719.21	1347295.76	053° 13' 58.12"	039° 56' 19.32"	Картометрический метод	5.00	–
2752	488697.03	1347301.18	053° 13' 57.40"	039° 56' 19.59"	Картометрический метод	5.00	–
2753	488679.45	1347310.60	053° 13' 56.83"	039° 56' 20.08"	Картометрический метод	5.00	–
2754	488657.06	1347324.50	053° 13' 56.09"	039° 56' 20.80"	Картометрический метод	5.00	–
2755	488639.66	1347339.98	053° 13' 55.52"	039° 56' 21.62"	Картометрический метод	5.00	–
2756	488615.53	1347355.91	053° 13' 54.73"	039° 56' 22.45"	Картометрический метод	5.00	–

2757	488600.15	1347371.11	053° 13' 54.22"	039° 56' 23.25"	Картометрический метод	5.00	–
2758	488582.03	1347398.18	053° 13' 53.62"	039° 56' 24.69"	Картометрический метод	5.00	–
2759	488568.47	1347423.46	053° 13' 53.16"	039° 56' 26.04"	Картометрический метод	5.00	–
2760	488548.73	1347468.73	053° 13' 52.50"	039° 56' 28.46"	Картометрический метод	5.00	–
2761	488541.42	1347482.52	053° 13' 52.25"	039° 56' 29.19"	Картометрический метод	5.00	–
2762	488532.21	1347493.90	053° 13' 51.95"	039° 56' 29.80"	Картометрический метод	5.00	–
2763	488519.37	1347506.11	053° 13' 51.52"	039° 56' 30.44"	Картометрический метод	5.00	–
2764	488491.18	1347520.19	053° 13' 50.60"	039° 56' 31.17"	Картометрический метод	5.00	–
2765	488472.78	1347527.87	053° 13' 50.00"	039° 56' 31.56"	Картометрический метод	5.00	–
2766	488458.13	1347531.74	053° 13' 49.52"	039° 56' 31.75"	Картометрический метод	5.00	–
2767	488449.02	1347538.55	053° 13' 49.23"	039° 56' 32.11"	Картометрический метод	5.00	–
2768	488440.26	1347555.98	053° 13' 48.93"	039° 56' 33.04"	Картометрический метод	5.00	–
2769	488438.34	1347569.74	053° 13' 48.86"	039° 56' 33.78"	Картометрический метод	5.00	–
2770	488437.26	1347588.33	053° 13' 48.81"	039° 56' 34.78"	Картометрический метод	5.00	–
2771	488440.11	1347610.00	053° 13' 48.89"	039° 56' 35.95"	Картометрический метод	5.00	–
2772	488445.90	1347628.27	053° 13' 49.07"	039° 56' 36.94"	Картометрический метод	5.00	–
2773	488451.44	1347649.11	053° 13' 49.23"	039° 56' 38.07"	Картометрический метод	5.00	–
2774	488461.66	1347665.60	053° 13' 49.55"	039° 56' 38.97"	Картометрический метод	5.00	–
2775	488469.43	1347678.88	053° 13' 49.79"	039° 56' 39.70"	Картометрический метод	5.00	–
2776	488481.13	1347694.69	053° 13' 50.16"	039° 56' 40.56"	Картометрический метод	5.00	–
2777	488496.27	1347721.12	053° 13' 50.63"	039° 56' 42.00"	Картометрический метод	5.00	–
2778	488512.54	1347735.95	053° 13' 51.15"	039° 56' 42.82"	Картометрический метод	5.00	–
2779	488529.74	1347749.56	053° 13' 51.70"	039° 56' 43.57"	Картометрический метод	5.00	–
2780	488552.80	1347771.22	053° 13' 52.43"	039° 56' 44.76"	Картометрический метод	5.00	–
2781	488568.26	1347786.19	053° 13' 52.92"	039° 56' 45.59"	Картометрический метод	5.00	–
2782	488591.39	1347818.49	053° 13' 53.64"	039° 56' 47.35"	Картометрический метод	5.00	–
2783	488606.91	1347840.33	053° 13' 54.13"	039° 56' 48.55"	Картометрический метод	5.00	–
2784	488615.08	1347852.80	053° 13' 54.39"	039° 56' 49.23"	Картометрический метод	5.00	–
2785	488628.46	1347859.43	053° 13' 54.82"	039° 56' 49.60"	Картометрический метод	5.00	–
2786	488635.90	1347863.56	053° 13' 55.05"	039° 56' 49.83"	Картометрический метод	5.00	–
2787	488647.58	1347877.21	053° 13' 55.42"	039° 56' 50.58"	Картометрический метод	5.00	–
2788	488661.82	1347891.12	053° 13' 55.87"	039° 56' 51.35"	Картометрический метод	5.00	–
2789	488668.79	1347904.67	053° 13' 56.09"	039° 56' 52.08"	Картометрический метод	5.00	–
2790	488671.03	1347916.24	053° 13' 56.16"	039° 56' 52.71"	Картометрический метод	5.00	–
2791	488668.97	1347929.32	053° 13' 56.08"	039° 56' 53.41"	Картометрический метод	5.00	–
2792	488662.70	1347938.25	053° 13' 55.87"	039° 56' 53.89"	Картометрический метод	5.00	–
2793	488643.25	1347948.90	053° 13' 55.24"	039° 56' 54.44"	Картометрический метод	5.00	–
2794	488635.35	1347955.29	053° 13' 54.98"	039° 56' 54.77"	Картометрический метод	5.00	–
2795	488629.63	1347965.16	053° 13' 54.78"	039° 56' 55.30"	Картометрический метод	5.00	–

					метод		
2796	488625.85	1347983.37	053° 13' 54.65"	039° 56' 56.28"	Картометрический метод	5.00	–
2797	488624.76	1347999.95	053° 13' 54.60"	039° 56' 57.17"	Картометрический метод	5.00	–
2798	488629.74	1348018.63	053° 13' 54.75"	039° 56' 58.18"	Картометрический метод	5.00	–
2799	488644.44	1348039.54	053° 13' 55.21"	039° 56' 59.33"	Картометрический метод	5.00	–
2800	488655.92	1348061.68	053° 13' 55.57"	039° 57' 00.53"	Картометрический метод	5.00	–
2801	488663.74	1348082.36	053° 13' 55.81"	039° 57' 01.65"	Картометрический метод	5.00	–
2802	488670.67	1348090.53	053° 13' 56.03"	039° 57' 02.10"	Картометрический метод	5.00	–
2803	488677.97	1348093.71	053° 13' 56.26"	039° 57' 02.28"	Картометрический метод	5.00	–
2804	488686.46	1348095.13	053° 13' 56.54"	039° 57' 02.37"	Картометрический метод	5.00	–
2805	488694.86	1348101.13	053° 13' 56.80"	039° 57' 02.70"	Картометрический метод	5.00	–
2806	488704.37	1348112.78	053° 13' 57.10"	039° 57' 03.34"	Картометрический метод	5.00	–
2807	488730.22	1348148.15	053° 13' 57.92"	039° 57' 05.27"	Картометрический метод	5.00	–
2808	488744.10	1348167.45	053° 13' 58.35"	039° 57' 06.33"	Картометрический метод	5.00	–
2809	488772.42	1348191.89	053° 13' 59.25"	039° 57' 07.68"	Картометрический метод	5.00	–
2810	488781.20	1348195.33	053° 13' 59.53"	039° 57' 07.87"	Картометрический метод	5.00	–
2811	488792.91	1348193.63	053° 13' 59.91"	039° 57' 07.79"	Картометрический метод	5.00	–
2812	488816.90	1348177.29	053° 14' 00.70"	039° 57' 06.94"	Картометрический метод	5.00	–
2813	488836.08	1348165.98	053° 14' 01.33"	039° 57' 06.35"	Картометрический метод	5.00	–
2814	488861.77	1348142.76	053° 14' 02.17"	039° 57' 05.13"	Картометрический метод	5.00	–
2815	488880.60	1348119.99	053° 14' 02.80"	039° 57' 03.92"	Картометрический метод	5.00	–
2816	488882.79	1348106.10	053° 14' 02.88"	039° 57' 03.18"	Картометрический метод	5.00	–
2817	488870.93	1348086.53	053° 14' 02.51"	039° 57' 02.11"	Картометрический метод	5.00	–
2818	488870.16	1348072.39	053° 14' 02.49"	039° 57' 01.35"	Картометрический метод	5.00	–
2819	488882.61	1348062.06	053° 14' 02.90"	039° 57' 00.80"	Картометрический метод	5.00	–
2820	488921.42	1348045.75	053° 14' 04.17"	039° 56' 59.97"	Картометрический метод	5.00	–
2821	488940.92	1348041.44	053° 14' 04.80"	039° 56' 59.76"	Картометрический метод	5.00	–
2822	488957.48	1348041.05	053° 14' 05.34"	039° 56' 59.75"	Картометрический метод	5.00	–
2823	488980.99	1348050.58	053° 14' 06.09"	039° 57' 00.29"	Картометрический метод	5.00	–
2824	489010.06	1348066.53	053° 14' 07.02"	039° 57' 01.18"	Картометрический метод	5.00	–
2825	489029.44	1348082.82	053° 14' 07.63"	039° 57' 02.08"	Картометрический метод	5.00	–
2826	489046.84	1348105.05	053° 14' 08.18"	039° 57' 03.30"	Картометрический метод	5.00	–
2827	489059.73	1348137.29	053° 14' 08.58"	039° 57' 05.05"	Картометрический метод	5.00	–
2828	489065.49	1348169.98	053° 14' 08.74"	039° 57' 06.82"	Картометрический метод	5.00	–
2829	489066.18	1348190.44	053° 14' 08.75"	039° 57' 07.92"	Картометрический метод	5.00	–
2830	489084.71	1348224.13	053° 14' 09.33"	039° 57' 09.76"	Картометрический метод	5.00	–
2831	489096.52	1348250.97	053° 14' 09.69"	039° 57' 11.22"	Картометрический метод	5.00	–
2832	489112.85	1348274.56	053° 14' 10.20"	039° 57' 12.51"	Картометрический метод	5.00	–
2833	489148.28	1348293.70	053° 14' 11.34"	039° 57' 13.58"	Картометрический метод	5.00	–

2834	489173.39	1348302.00	053° 14' 12.14"	039° 57' 14.06"	Картометрический метод	5.00	–
2835	489185.75	1348306.49	053° 14' 12.54"	039° 57' 14.31"	Картометрический метод	5.00	–
2836	489191.07	1348315.95	053° 14' 12.71"	039° 57' 14.83"	Картометрический метод	5.00	–
2837	489200.15	1348332.25	053° 14' 12.99"	039° 57' 15.72"	Картометрический метод	5.00	–
2838	489172.27	1348333.53	053° 14' 12.09"	039° 57' 15.75"	Картометрический метод	5.00	–
2839	489171.06	1348323.98	053° 14' 12.05"	039° 57' 15.24"	Картометрический метод	5.00	–
2840	489164.55	1348317.96	053° 14' 11.85"	039° 57' 14.91"	Картометрический метод	5.00	–
2841	489143.12	1348307.14	053° 14' 11.16"	039° 57' 14.30"	Картометрический метод	5.00	–
2842	489115.63	1348295.48	053° 14' 10.28"	039° 57' 13.64"	Картометрический метод	5.00	–
2843	489100.94	1348285.69	053° 14' 09.81"	039° 57' 13.10"	Картометрический метод	5.00	–
2844	489086.18	1348265.46	053° 14' 09.35"	039° 57' 11.99"	Картометрический метод	5.00	–
2845	489068.85	1348234.00	053° 14' 08.81"	039° 57' 10.28"	Картометрический метод	5.00	–
2846	489052.26	1348203.21	053° 14' 08.29"	039° 57' 08.60"	Картометрический метод	5.00	–
2847	489048.93	1348189.22	053° 14' 08.19"	039° 57' 07.84"	Картометрический метод	5.00	–
2848	489050.45	1348166.38	053° 14' 08.26"	039° 57' 06.61"	Картометрический метод	5.00	–
2849	489047.98	1348142.15	053° 14' 08.20"	039° 57' 05.30"	Картометрический метод	5.00	–
2850	489041.23	1348120.99	053° 14' 07.99"	039° 57' 04.15"	Картометрический метод	5.00	–
2851	489026.37	1348096.18	053° 14' 07.53"	039° 57' 02.80"	Картометрический метод	5.00	–
2852	489008.34	1348079.54	053° 14' 06.95"	039° 57' 01.88"	Картометрический метод	5.00	–
2853	488979.31	1348060.76	053° 14' 06.03"	039° 57' 00.84"	Картометрический метод	5.00	–
2854	488962.97	1348054.61	053° 14' 05.50"	039° 57' 00.49"	Картометрический метод	5.00	–
2855	488945.36	1348051.17	053° 14' 04.94"	039° 57' 00.28"	Картометрический метод	5.00	–
2856	488933.26	1348053.28	053° 14' 04.54"	039° 57' 00.39"	Картометрический метод	5.00	–
2857	488915.81	1348061.69	053° 14' 03.97"	039° 57' 00.82"	Картометрический метод	5.00	–
2858	488894.47	1348073.36	053° 14' 03.28"	039° 57' 01.42"	Картометрический метод	5.00	–
2859	488887.03	1348077.45	053° 14' 03.03"	039° 57' 01.64"	Картометрический метод	5.00	–
2860	488885.46	1348084.13	053° 14' 02.98"	039° 57' 02.00"	Картометрический метод	5.00	–
2861	488894.74	1348101.10	053° 14' 03.27"	039° 57' 02.92"	Картометрический метод	5.00	–
2862	488894.82	1348111.67	053° 14' 03.26"	039° 57' 03.49"	Картометрический метод	5.00	–
2863	488887.34	1348129.31	053° 14' 03.01"	039° 57' 04.43"	Картометрический метод	5.00	–
2864	488877.48	1348145.07	053° 14' 02.68"	039° 57' 05.27"	Картометрический метод	5.00	–
2865	488858.69	1348163.39	053° 14' 02.06"	039° 57' 06.24"	Картометрический метод	5.00	–
2866	488838.40	1348178.76	053° 14' 01.39"	039° 57' 07.04"	Картометрический метод	5.00	–
2867	488819.15	1348190.34	053° 14' 00.76"	039° 57' 07.65"	Картометрический метод	5.00	–
2868	488795.00	1348203.85	053° 13' 59.97"	039° 57' 08.35"	Картометрический метод	5.00	–
2869	488779.32	1348204.50	053° 13' 59.47"	039° 57' 08.37"	Картометрический метод	5.00	–
2870	488768.79	1348202.16	053° 13' 59.13"	039° 57' 08.23"	Картометрический метод	5.00	–
2871	488752.69	1348191.83	053° 13' 58.61"	039° 57' 07.65"	Картометрический метод	5.00	–
2872	488737.54	1348182.11	053° 13' 58.13"	039° 57' 07.11"	Картометрический метод	5.00	–

					метод		
2873	488730.42	1348176.10	053° 13' 57.90"	039° 57' 06.78"	Картометрический метод	5.00	–
2874	488719.04	1348157.46	053° 13' 57.55"	039° 57' 05.76"	Картометрический метод	5.00	–
2875	488699.80	1348132.88	053° 13' 56.94"	039° 57' 04.42"	Картометрический метод	5.00	–
2876	488686.20	1348114.19	053° 13' 56.51"	039° 57' 03.39"	Картометрический метод	5.00	–
2877	488673.07	1348105.87	053° 13' 56.10"	039° 57' 02.93"	Картометрический метод	5.00	–
2878	488658.79	1348096.41	053° 13' 55.64"	039° 57' 02.41"	Картометрический метод	5.00	–
2879	488652.47	1348088.37	053° 13' 55.44"	039° 57' 01.97"	Картометрический метод	5.00	–
2880	488645.04	1348066.94	053° 13' 55.22"	039° 57' 00.80"	Картометрический метод	5.00	–
2881	488632.42	1348043.73	053° 13' 54.82"	039° 56' 59.54"	Картометрический метод	5.00	–
2882	488618.59	1348022.62	053° 13' 54.39"	039° 56' 58.38"	Картометрический метод	5.00	–
2883	488613.75	1348005.28	053° 13' 54.24"	039° 56' 57.45"	Картометрический метод	5.00	–
2884	488614.11	1347989.04	053° 13' 54.27"	039° 56' 56.57"	Картометрический метод	5.00	–
2885	488617.72	1347967.27	053° 13' 54.40"	039° 56' 55.40"	Картометрический метод	5.00	–
2886	488624.48	1347951.66	053° 13' 54.63"	039° 56' 54.57"	Картометрический метод	5.00	–
2887	488635.64	1347939.46	053° 13' 55.00"	039° 56' 53.92"	Картометрический метод	5.00	–
2888	488653.16	1347931.79	053° 13' 55.57"	039° 56' 53.53"	Картометрический метод	5.00	–
2889	488657.54	1347922.73	053° 13' 55.71"	039° 56' 53.04"	Картометрический метод	5.00	–
2890	488655.71	1347912.17	053° 13' 55.66"	039° 56' 52.47"	Картометрический метод	5.00	–
2891	488642.85	1347893.74	053° 13' 55.26"	039° 56' 51.47"	Картометрический метод	5.00	–
2892	488622.32	1347876.79	053° 13' 54.61"	039° 56' 50.53"	Картометрический метод	5.00	–
2893	488610.13	1347866.71	053° 13' 54.22"	039° 56' 49.97"	Картометрический метод	5.00	–
2894	488604.70	1347861.09	053° 13' 54.05"	039° 56' 49.66"	Картометрический метод	5.00	–
2895	488598.64	1347852.44	053° 13' 53.86"	039° 56' 49.19"	Картометрический метод	5.00	–
2896	488582.99	1347829.73	053° 13' 53.37"	039° 56' 47.95"	Картометрический метод	5.00	–
2897	488560.32	1347795.54	053° 13' 52.65"	039° 56' 46.08"	Картометрический метод	5.00	–
2898	488550.26	1347782.89	053° 13' 52.34"	039° 56' 45.39"	Картометрический метод	5.00	–
2899	488528.78	1347764.93	053° 13' 51.66"	039° 56' 44.40"	Картометрический метод	5.00	–
2900	488507.04	1347747.84	053° 13' 50.96"	039° 56' 43.45"	Картометрический метод	5.00	–
2901	488488.25	1347729.39	053° 13' 50.37"	039° 56' 42.44"	Картометрический метод	5.00	–
2902	488475.08	1347705.98	053° 13' 49.96"	039° 56' 41.16"	Картометрический метод	5.00	–
2903	488464.85	1347687.74	053° 13' 49.64"	039° 56' 40.17"	Картометрический метод	5.00	–
2904	488457.62	1347675.47	053° 13' 49.41"	039° 56' 39.50"	Картометрический метод	5.00	–
2905	488448.10	1347663.01	053° 13' 49.11"	039° 56' 38.82"	Картометрический метод	5.00	–
2906	488440.54	1347651.28	053° 13' 48.88"	039° 56' 38.18"	Картометрический метод	5.00	–
2907	488433.64	1347628.70	053° 13' 48.67"	039° 56' 36.95"	Картометрический метод	5.00	–
2908	488428.32	1347609.41	053° 13' 48.51"	039° 56' 35.91"	Картометрический метод	5.00	–
2909	488424.17	1347594.22	053° 13' 48.39"	039° 56' 35.08"	Картометрический метод	5.00	–
2910	488424.82	1347571.99	053° 13' 48.42"	039° 56' 33.89"	Картометрический метод	5.00	–

2911	488429.11	1347551.01	053° 13' 48.57"	039° 56' 32.76"	Картометрический метод	5.00	–
2912	488438.68	1347534.17	053° 13' 48.89"	039° 56' 31.86"	Картометрический метод	5.00	–
2913	488447.72	1347526.03	053° 13' 49.19"	039° 56' 31.43"	Картометрический метод	5.00	–
2914	488468.25	1347515.78	053° 13' 49.86"	039° 56' 30.90"	Картометрический метод	5.00	–
2915	488488.26	1347507.42	053° 13' 50.52"	039° 56' 30.48"	Картометрический метод	5.00	–
2916	488507.26	1347499.20	053° 13' 51.14"	039° 56' 30.05"	Картометрический метод	5.00	–
2917	488521.34	1347490.81	053° 13' 51.60"	039° 56' 29.62"	Картометрический метод	5.00	–
2918	488534.35	1347473.14	053° 13' 52.03"	039° 56' 28.68"	Картометрический метод	5.00	–
2919	488547.32	1347441.66	053° 13' 52.47"	039° 56' 27.00"	Картометрический метод	5.00	–
2920	488558.05	1347416.60	053° 13' 52.83"	039° 56' 25.66"	Картометрический метод	5.00	–
2921	488570.84	1347397.79	053° 13' 53.26"	039° 56' 24.66"	Картометрический метод	5.00	–
2922	488585.83	1347374.78	053° 13' 53.76"	039° 56' 23.43"	Картометрический метод	5.00	–
2923	488598.57	1347357.58	053° 13' 54.18"	039° 56' 22.52"	Картометрический метод	5.00	–
2924	488610.14	1347346.32	053° 13' 54.56"	039° 56' 21.93"	Картометрический метод	5.00	–
2925	488635.67	1347329.16	053° 13' 55.40"	039° 56' 21.03"	Картометрический метод	5.00	–
2926	488658.66	1347313.31	053° 13' 56.15"	039° 56' 20.20"	Картометрический метод	5.00	–
2927	488674.34	1347302.75	053° 13' 56.67"	039° 56' 19.65"	Картометрический метод	5.00	–
2928	488687.68	1347294.58	053° 13' 57.10"	039° 56' 19.22"	Картометрический метод	5.00	–
2929	488700.38	1347290.58	053° 13' 57.52"	039° 56' 19.02"	Картометрический метод	5.00	–
2930	488715.90	1347284.67	053° 13' 58.02"	039° 56' 18.72"	Картометрический метод	5.00	–
2931	488730.37	1347273.66	053° 13' 58.50"	039° 56' 18.14"	Картометрический метод	5.00	–
2932	488750.16	1347254.79	053° 13' 59.15"	039° 56' 17.15"	Картометрический метод	5.00	–
2933	488767.64	1347241.20	053° 13' 59.72"	039° 56' 16.44"	Картометрический метод	5.00	–
2934	488774.69	1347228.76	053° 13' 59.96"	039° 56' 15.77"	Картометрический метод	5.00	–
2935	488775.57	1347219.52	053° 13' 60.00"	039° 56' 15.28"	Картометрический метод	5.00	–
2936	488770.81	1347194.44	053° 13' 59.86"	039° 56' 13.92"	Картометрический метод	5.00	–
2937	488767.73	1347159.91	053° 13' 59.78"	039° 56' 12.05"	Картометрический метод	5.00	–
2938	488769.35	1347114.17	053° 13' 59.86"	039° 56' 09.59"	Картометрический метод	5.00	–
2939	488769.64	1347089.18	053° 13' 59.89"	039° 56' 08.24"	Картометрический метод	5.00	–
2940	488772.92	1347066.94	053° 14' 00.01"	039° 56' 07.05"	Картометрический метод	5.00	–
2941	488779.84	1347046.55	053° 14' 00.25"	039° 56' 05.96"	Картометрический метод	5.00	–
2942	488785.61	1347034.65	053° 14' 00.44"	039° 56' 05.32"	Картометрический метод	5.00	–
2943	488790.22	1347029.57	053° 14' 00.59"	039° 56' 05.05"	Картометрический метод	5.00	–
2944	488794.92	1347027.45	053° 14' 00.75"	039° 56' 04.94"	Картометрический метод	5.00	–
2945	488800.78	1347027.07	053° 14' 00.94"	039° 56' 04.93"	Картометрический метод	5.00	–
2946	488810.69	1347028.81	053° 14' 01.26"	039° 56' 05.04"	Картометрический метод	5.00	–
2947	488818.56	1347027.28	053° 14' 01.51"	039° 56' 04.96"	Картометрический метод	5.00	–
2948	488825.33	1347022.18	053° 14' 01.73"	039° 56' 04.69"	Картометрический метод	5.00	–
2949	488831.14	1347016.21	053° 14' 01.93"	039° 56' 04.38"	Картометрический метод	5.00	–

					метод		
2950	488838.63	1346998.84	053° 14' 02.18"	039° 56' 03.45"	Картометрический метод	5.00	–
2951	488841.38	1346979.83	053° 14' 02.28"	039° 56' 02.43"	Картометрический метод	5.00	–
2952	488842.42	1346965.21	053° 14' 02.32"	039° 56' 01.64"	Картометрический метод	5.00	–
2953	488839.53	1346956.14	053° 14' 02.24"	039° 56' 01.15"	Картометрический метод	5.00	–
2954	488823.87	1346932.82	053° 14' 01.75"	039° 55' 59.88"	Картометрический метод	5.00	–
2955	488809.87	1346914.53	053° 14' 01.30"	039° 55' 58.88"	Картометрический метод	5.00	–
2956	488799.03	1346897.30	053° 14' 00.97"	039° 55' 57.94"	Картометрический метод	5.00	–
2957	488788.22	1346883.10	053° 14' 00.63"	039° 55' 57.16"	Картометрический метод	5.00	–
2958	488783.21	1346869.06	053° 14' 00.47"	039° 55' 56.40"	Картометрический метод	5.00	–
2959	488776.75	1346860.63	053° 14' 00.27"	039° 55' 55.93"	Картометрический метод	5.00	–
2960	488769.62	1346853.61	053° 14' 00.04"	039° 55' 55.55"	Картометрический метод	5.00	–
2961	488765.84	1346842.99	053° 13' 59.93"	039° 55' 54.97"	Картометрический метод	5.00	–
2962	488767.03	1346830.66	053° 13' 59.97"	039° 55' 54.31"	Картометрический метод	5.00	–
2963	488773.05	1346806.44	053° 14' 00.19"	039° 55' 53.01"	Картометрический метод	5.00	–
2964	488782.54	1346776.47	053° 14' 00.51"	039° 55' 51.40"	Картометрический метод	5.00	–
2965	488792.35	1346755.32	053° 14' 00.84"	039° 55' 50.28"	Картометрический метод	5.00	–
2966	488793.16	1346745.68	053° 14' 00.88"	039° 55' 49.76"	Картометрический метод	5.00	–
2967	488787.30	1346727.88	053° 14' 00.70"	039° 55' 48.79"	Картометрический метод	5.00	–
2968	488781.20	1346712.16	053° 14' 00.51"	039° 55' 47.94"	Картометрический метод	5.00	–
2969	488780.54	1346704.89	053° 14' 00.49"	039° 55' 47.54"	Картометрический метод	5.00	–
2970	488782.25	1346699.43	053° 14' 00.55"	039° 55' 47.25"	Картометрический метод	5.00	–
2971	488788.07	1346694.74	053° 14' 00.74"	039° 55' 47.01"	Картометрический метод	5.00	–
2972	488797.15	1346692.38	053° 14' 01.04"	039° 55' 46.89"	Картометрический метод	5.00	–
2973	488802.57	1346688.17	053° 14' 01.22"	039° 55' 46.67"	Картометрический метод	5.00	–
2974	488807.66	1346683.28	053° 14' 01.38"	039° 55' 46.41"	Картометрический метод	5.00	–
2975	488818.75	1346680.10	053° 14' 01.75"	039° 55' 46.25"	Картометрический метод	5.00	–
2976	488825.45	1346675.68	053° 14' 01.97"	039° 55' 46.02"	Картометрический метод	5.00	–
2977	488836.02	1346665.50	053° 14' 02.31"	039° 55' 45.48"	Картометрический метод	5.00	–
2978	488847.83	1346641.98	053° 14' 02.71"	039° 55' 44.23"	Картометрический метод	5.00	–
2979	488856.74	1346616.59	053° 14' 03.02"	039° 55' 42.87"	Картометрический метод	5.00	–
2980	488861.47	1346599.59	053° 14' 03.18"	039° 55' 41.96"	Картометрический метод	5.00	–
2981	488861.17	1346586.25	053° 14' 03.18"	039° 55' 41.24"	Картометрический метод	5.00	–
2982	488852.13	1346565.78	053° 14' 02.90"	039° 55' 40.13"	Картометрический метод	5.00	–
2983	488844.27	1346549.13	053° 14' 02.66"	039° 55' 39.22"	Картометрический метод	5.00	–
2984	488837.67	1346531.06	053° 14' 02.45"	039° 55' 38.24"	Картометрический метод	5.00	–
2985	488835.03	1346520.17	053° 14' 02.38"	039° 55' 37.65"	Картометрический метод	5.00	–
2986	488836.17	1346509.86	053° 14' 02.42"	039° 55' 37.09"	Картометрический метод	5.00	–
2987	488840.46	1346497.84	053° 14' 02.57"	039° 55' 36.45"	Картометрический метод	5.00	–

2988	488851.45	1346480.52	053° 14' 02.93"	039° 55' 35.53"	Картометрический метод	5.00	–
2989	488866.46	1346460.48	053° 14' 03.43"	039° 55' 34.47"	Картометрический метод	5.00	–
2990	488871.15	1346447.65	053° 14' 03.59"	039° 55' 33.78"	Картометрический метод	5.00	–
2991	488871.27	1346437.55	053° 14' 03.60"	039° 55' 33.23"	Картометрический метод	5.00	–
2992	488868.18	1346420.06	053° 14' 03.51"	039° 55' 32.29"	Картометрический метод	5.00	–
2993	488869.18	1346399.17	053° 14' 03.56"	039° 55' 31.16"	Картометрический метод	5.00	–
2994	488868.59	1346374.26	053° 14' 03.56"	039° 55' 29.82"	Картометрический метод	5.00	–
2995	488869.71	1346360.24	053° 14' 03.60"	039° 55' 29.07"	Картометрический метод	5.00	–
2996	488872.39	1346340.90	053° 14' 03.70"	039° 55' 28.03"	Картометрический метод	5.00	–
2997	488880.78	1346327.70	053° 14' 03.98"	039° 55' 27.32"	Картометрический метод	5.00	–
2998	488886.16	1346316.89	053° 14' 04.16"	039° 55' 26.75"	Картометрический метод	5.00	–
2999	488888.48	1346301.99	053° 14' 04.25"	039° 55' 25.95"	Картометрический метод	5.00	–
3000	488885.78	1346291.70	053° 14' 04.17"	039° 55' 25.39"	Картометрический метод	5.00	–
3001	488878.48	1346278.62	053° 14' 03.94"	039° 55' 24.68"	Картометрический метод	5.00	–
3002	488864.37	1346265.39	053° 14' 03.49"	039° 55' 23.95"	Картометрический метод	5.00	–
3003	488855.42	1346256.70	053° 14' 03.21"	039° 55' 23.47"	Картометрический метод	5.00	–
3004	488848.43	1346249.34	053° 14' 02.99"	039° 55' 23.07"	Картометрический метод	5.00	–
3005	488841.77	1346240.37	053° 14' 02.78"	039° 55' 22.58"	Картометрический метод	5.00	–
3006	488831.52	1346230.07	053° 14' 02.45"	039° 55' 22.01"	Картометрический метод	5.00	–
3007	488818.01	1346224.51	053° 14' 02.02"	039° 55' 21.69"	Картометрический метод	5.00	–
3008	488807.28	1346221.62	053° 14' 01.67"	039° 55' 21.53"	Картометрический метод	5.00	–
3009	488791.03	1346218.04	053° 14' 01.15"	039° 55' 21.32"	Картометрический метод	5.00	–
3010	488780.49	1346213.80	053° 14' 00.81"	039° 55' 21.08"	Картометрический метод	5.00	–
3011	488769.47	1346207.82	053° 14' 00.46"	039° 55' 20.74"	Картометрический метод	5.00	–
3012	488760.08	1346203.92	053° 14' 00.16"	039° 55' 20.52"	Картометрический метод	5.00	–
3013	488751.79	1346202.36	053° 13' 59.89"	039° 55' 20.43"	Картометрический метод	5.00	–
3014	488744.31	1346201.74	053° 13' 59.65"	039° 55' 20.39"	Картометрический метод	5.00	–
3015	488734.17	1346197.44	053° 13' 59.33"	039° 55' 20.14"	Картометрический метод	5.00	–
3016	488723.35	1346190.51	053° 13' 58.98"	039° 55' 19.76"	Картометрический метод	5.00	–
3017	488713.23	1346178.66	053° 13' 58.66"	039° 55' 19.11"	Картометрический метод	5.00	–
3018	488710.49	1346172.29	053° 13' 58.58"	039° 55' 18.76"	Картометрический метод	5.00	–
3019	488709.70	1346165.42	053° 13' 58.55"	039° 55' 18.39"	Картометрический метод	5.00	–
3020	488711.00	1346158.68	053° 13' 58.60"	039° 55' 18.03"	Картометрический метод	5.00	–
3021	488710.95	1346152.21	053° 13' 58.60"	039° 55' 17.68"	Картометрический метод	5.00	–
3022	488706.48	1346148.41	053° 13' 58.46"	039° 55' 17.47"	Картометрический метод	5.00	–
3023	488701.46	1346143.66	053° 13' 58.30"	039° 55' 17.21"	Картометрический метод	5.00	–
3024	488700.55	1346138.42	053° 13' 58.28"	039° 55' 16.93"	Картометрический метод	5.00	–
3025	488702.39	1346132.48	053° 13' 58.34"	039° 55' 16.61"	Картометрический метод	5.00	–
3026	488699.70	1346123.27	053° 13' 58.26"	039° 55' 16.11"	Картометрический метод	5.00	–

					метод		
3027	488693.75	1346110.79	053° 13' 58.07"	039° 55' 15.43"	Картометрический метод	5.00	–
3028	488687.56	1346103.35	053° 13' 57.88"	039° 55' 15.02"	Картометрический метод	5.00	–
3029	488679.89	1346094.65	053° 13' 57.64"	039° 55' 14.55"	Картометрический метод	5.00	–
3030	488670.37	1346073.04	053° 13' 57.34"	039° 55' 13.37"	Картометрический метод	5.00	–
3031	488662.64	1346055.58	053° 13' 57.10"	039° 55' 12.42"	Картометрический метод	5.00	–
3032	488658.70	1346041.81	053° 13' 56.99"	039° 55' 11.68"	Картометрический метод	5.00	–
3033	488645.96	1346022.17	053° 13' 56.59"	039° 55' 10.60"	Картометрический метод	5.00	–
3034	488632.74	1346010.14	053° 13' 56.17"	039° 55' 09.94"	Картометрический метод	5.00	–
3035	488620.96	1346000.93	053° 13' 55.79"	039° 55' 09.43"	Картометрический метод	5.00	–
3036	488610.60	1345992.92	053° 13' 55.46"	039° 55' 08.99"	Картометрический метод	5.00	–
3037	488601.80	1345987.26	053° 13' 55.18"	039° 55' 08.67"	Картометрический метод	5.00	–
3038	488591.54	1345984.51	053° 13' 54.85"	039° 55' 08.51"	Картометрический метод	5.00	–
3039	488577.71	1345979.96	053° 13' 54.41"	039° 55' 08.25"	Картометрический метод	5.00	–
3040	488559.12	1345970.94	053° 13' 53.81"	039° 55' 07.75"	Картометрический метод	5.00	–
3041	488541.61	1345961.03	053° 13' 53.25"	039° 55' 07.20"	Картометрический метод	5.00	–
3042	488526.81	1345953.86	053° 13' 52.78"	039° 55' 06.79"	Картометрический метод	5.00	–
3043	488518.81	1345947.05	053° 13' 52.52"	039° 55' 06.42"	Картометрический метод	5.00	–
3044	488504.04	1345935.24	053° 13' 52.05"	039° 55' 05.76"	Картометрический метод	5.00	–
3045	488496.06	1345930.18	053° 13' 51.80"	039° 55' 05.48"	Картометрический метод	5.00	–
3046	488487.08	1345927.55	053° 13' 51.51"	039° 55' 05.33"	Картометрический метод	5.00	–
3047	488471.12	1345926.85	053° 13' 50.99"	039° 55' 05.28"	Картометрический метод	5.00	–
3048	488460.73	1345925.04	053° 13' 50.66"	039° 55' 05.17"	Картометрический метод	5.00	–
3049	488453.84	1345922.27	053° 13' 50.44"	039° 55' 05.01"	Картометрический метод	5.00	–
3050	488446.38	1345914.10	053° 13' 50.20"	039° 55' 04.56"	Картометрический метод	5.00	–
3051	488436.00	1345903.87	053° 13' 49.87"	039° 55' 04.00"	Картометрический метод	5.00	–
3052	488431.12	1345899.46	053° 13' 49.72"	039° 55' 03.76"	Картометрический метод	5.00	–
3053	488417.67	1345884.41	053° 13' 49.29"	039° 55' 02.93"	Картометрический метод	5.00	–
3054	488411.01	1345874.89	053° 13' 49.08"	039° 55' 02.41"	Картометрический метод	5.00	–
3055	488403.56	1345869.69	053° 13' 48.85"	039° 55' 02.12"	Картометрический метод	5.00	–
3056	488391.88	1345865.33	053° 13' 48.47"	039° 55' 01.88"	Картометрический метод	5.00	–
3057	488384.71	1345861.14	053° 13' 48.24"	039° 55' 01.64"	Картометрический метод	5.00	–
3058	488378.70	1345859.37	053° 13' 48.05"	039° 55' 01.54"	Картометрический метод	5.00	–
3059	488371.91	1345861.44	053° 13' 47.83"	039° 55' 01.64"	Картометрический метод	5.00	–
3060	488363.94	1345866.61	053° 13' 47.57"	039° 55' 01.91"	Картометрический метод	5.00	–
3061	488357.89	1345868.81	053° 13' 47.37"	039° 55' 02.03"	Картометрический метод	5.00	–
3062	488350.87	1345866.51	053° 13' 47.15"	039° 55' 01.90"	Картометрический метод	5.00	–
3063	488344.37	1345860.96	053° 13' 46.94"	039° 55' 01.59"	Картометрический метод	5.00	–
3064	488337.06	1345856.97	053° 13' 46.70"	039° 55' 01.37"	Картометрический метод	5.00	–

3065	488328.98	1345856.36	053° 13' 46.44"	039° 55' 01.32"	Картометрический метод	5.00	–
3066	488316.17	1345854.43	053° 13' 46.03"	039° 55' 01.21"	Картометрический метод	5.00	–
3067	488308.46	1345849.44	053° 13' 45.78"	039° 55' 00.93"	Картометрический метод	5.00	–
3068	488302.44	1345837.22	053° 13' 45.60"	039° 55' 00.26"	Картометрический метод	5.00	–
3069	488297.96	1345832.74	053° 13' 45.46"	039° 55' 00.02"	Картометрический метод	5.00	–
3070	488291.35	1345831.17	053° 13' 45.24"	039° 54' 59.93"	Картометрический метод	5.00	–
3071	488285.07	1345828.26	053° 13' 45.04"	039° 54' 59.76"	Картометрический метод	5.00	–
3072	488276.44	1345818.42	053° 13' 44.77"	039° 54' 59.22"	Картометрический метод	5.00	–
3073	488268.83	1345808.57	053° 13' 44.53"	039° 54' 58.68"	Картометрический метод	5.00	–
3074	488260.76	1345801.09	053° 13' 44.27"	039° 54' 58.27"	Картометрический метод	5.00	–
3075	488252.96	1345792.80	053° 13' 44.03"	039° 54' 57.82"	Картометрический метод	5.00	–
3076	488248.78	1345782.86	053° 13' 43.90"	039° 54' 57.28"	Картометрический метод	5.00	–
3077	488246.32	1345768.40	053° 13' 43.83"	039° 54' 56.49"	Картометрический метод	5.00	–
3078	488243.41	1345757.91	053° 13' 43.74"	039° 54' 55.93"	Картометрический метод	5.00	–
3079	488238.42	1345747.85	053° 13' 43.59"	039° 54' 55.38"	Картометрический метод	5.00	–
3080	488231.78	1345742.44	053° 13' 43.37"	039° 54' 55.08"	Картометрический метод	5.00	–
3081	488218.21	1345737.28	053° 13' 42.94"	039° 54' 54.79"	Картометрический метод	5.00	–
3082	488206.09	1345728.08	053° 13' 42.55"	039° 54' 54.28"	Картометрический метод	5.00	–
3083	488189.14	1345721.73	053° 13' 42.01"	039° 54' 53.92"	Картометрический метод	5.00	–
3084	488178.85	1345714.80	053° 13' 41.68"	039° 54' 53.53"	Картометрический метод	5.00	–
3085	488168.90	1345708.14	053° 13' 41.36"	039° 54' 53.16"	Картометрический метод	5.00	–
3086	488157.92	1345698.73	053° 13' 41.01"	039° 54' 52.65"	Картометрический метод	5.00	–
3087	488148.39	1345693.34	053° 13' 40.71"	039° 54' 52.34"	Картометрический метод	5.00	–
3088	488136.39	1345691.00	053° 13' 40.32"	039° 54' 52.21"	Картометрический метод	5.00	–
3089	488125.25	1345688.32	053° 13' 39.96"	039° 54' 52.05"	Картометрический метод	5.00	–
3090	488118.37	1345686.08	053° 13' 39.74"	039° 54' 51.92"	Картометрический метод	5.00	–
3091	488112.11	1345686.60	053° 13' 39.54"	039° 54' 51.94"	Картометрический метод	5.00	–
3092	488107.66	1345685.62	053° 13' 39.40"	039° 54' 51.88"	Картометрический метод	5.00	–
3093	488100.53	1345678.40	053° 13' 39.17"	039° 54' 51.49"	Картометрический метод	5.00	–
3094	488092.96	1345664.51	053° 13' 38.94"	039° 54' 50.73"	Картометрический метод	5.00	–
3095	488086.87	1345650.95	053° 13' 38.75"	039° 54' 49.99"	Картометрический метод	5.00	–
3096	488087.49	1345635.19	053° 13' 38.78"	039° 54' 49.15"	Картометрический метод	5.00	–
3097	488089.99	1345626.55	053° 13' 38.86"	039° 54' 48.68"	Картометрический метод	5.00	–
3098	488102.01	1345612.32	053° 13' 39.26"	039° 54' 47.93"	Картометрический метод	5.00	–
3099	488113.05	1345603.01	053° 13' 39.63"	039° 54' 47.44"	Картометрический метод	5.00	–
3100	488132.24	1345592.77	053° 13' 40.25"	039° 54' 46.91"	Картометрический метод	5.00	–
3101	488149.30	1345586.66	053° 13' 40.81"	039° 54' 46.60"	Картометрический метод	5.00	–
3102	488157.57	1345584.51	053° 13' 41.08"	039° 54' 46.49"	Картометрический метод	5.00	–
3103	488168.44	1345579.45	053° 13' 41.43"	039° 54' 46.23"	Картометрический метод	5.00	–

					метод		
3104	488173.27	1345576.72	053° 13' 41.59"	039° 54' 46.09"	Картометрический метод	5.00	–
3105	488176.62	1345574.07	053° 13' 41.70"	039° 54' 45.95"	Картометрический метод	5.00	–
3106	488176.39	1345569.29	053° 13' 41.70"	039° 54' 45.69"	Картометрический метод	5.00	–
3107	488170.62	1345554.11	053° 13' 41.52"	039° 54' 44.87"	Картометрический метод	5.00	–
3108	488165.65	1345537.38	053° 13' 41.37"	039° 54' 43.96"	Картометрический метод	5.00	–
3109	488162.02	1345529.12	053° 13' 41.26"	039° 54' 43.51"	Картометрический метод	5.00	–
3110	488154.25	1345526.01	053° 13' 41.01"	039° 54' 43.33"	Картометрический метод	5.00	–
3111	488146.29	1345523.57	053° 13' 40.75"	039° 54' 43.19"	Картометрический метод	5.00	–
3112	488134.90	1345513.96	053° 13' 40.39"	039° 54' 42.66"	Картометрический метод	5.00	–
3113	488122.13	1345507.99	053° 13' 39.98"	039° 54' 42.33"	Картометрический метод	5.00	–
3114	488115.10	1345504.00	053° 13' 39.76"	039° 54' 42.11"	Картометрический метод	5.00	–
3115	488106.57	1345498.40	053° 13' 39.48"	039° 54' 41.79"	Картометрический метод	5.00	–
3116	488095.82	1345491.88	053° 13' 39.14"	039° 54' 41.43"	Картометрический метод	5.00	–
3117	488090.66	1345485.86	053° 13' 38.98"	039° 54' 41.10"	Картометрический метод	5.00	–
3118	488085.95	1345477.20	053° 13' 38.83"	039° 54' 40.63"	Картометрический метод	5.00	–
3119	488084.76	1345471.76	053° 13' 38.80"	039° 54' 40.34"	Картометрический метод	5.00	–
3120	488084.33	1345467.32	053° 13' 38.78"	039° 54' 40.10"	Картометрический метод	5.00	–
3121	488080.18	1345462.23	053° 13' 38.65"	039° 54' 39.82"	Картометрический метод	5.00	–
3122	488072.43	1345452.45	053° 13' 38.41"	039° 54' 39.28"	Картометрический метод	5.00	–
3123	488064.10	1345445.58	053° 13' 38.14"	039° 54' 38.90"	Картометрический метод	5.00	–
3124	488058.17	1345436.32	053° 13' 37.96"	039° 54' 38.40"	Картометрический метод	5.00	–
3125	488055.36	1345429.34	053° 13' 37.87"	039° 54' 38.02"	Картометрический метод	5.00	–
3126	488050.68	1345423.85	053° 13' 37.72"	039° 54' 37.72"	Картометрический метод	5.00	–
3127	488043.91	1345419.93	053° 13' 37.51"	039° 54' 37.50"	Картометрический метод	5.00	–
3128	488033.81	1345419.19	053° 13' 37.18"	039° 54' 37.45"	Картометрический метод	5.00	–
3129	488028.88	1345418.15	053° 13' 37.02"	039° 54' 37.39"	Картометрический метод	5.00	–
3130	488025.70	1345415.41	053° 13' 36.92"	039° 54' 37.24"	Картометрический метод	5.00	–
3131	488023.00	1345414.42	053° 13' 36.83"	039° 54' 37.18"	Картометрический метод	5.00	–
3132	488018.56	1345415.26	053° 13' 36.69"	039° 54' 37.22"	Картометрический метод	5.00	–
3133	488013.34	1345419.74	053° 13' 36.52"	039° 54' 37.46"	Картометрический метод	5.00	–
3134	488009.10	1345420.31	053° 13' 36.38"	039° 54' 37.48"	Картометрический метод	5.00	–
3135	487999.16	1345415.00	053° 13' 36.06"	039° 54' 37.18"	Картометрический метод	5.00	–
3136	487986.93	1345409.02	053° 13' 35.67"	039° 54' 36.85"	Картометрический метод	5.00	–
3137	487980.70	1345404.76	053° 13' 35.47"	039° 54' 36.61"	Картометрический метод	5.00	–
3138	487972.75	1345394.31	053° 13' 35.22"	039° 54' 36.04"	Картометрический метод	5.00	–
3139	487960.05	1345380.26	053° 13' 34.82"	039° 54' 35.27"	Картометрический метод	5.00	–
3140	487952.94	1345374.92	053° 13' 34.59"	039° 54' 34.98"	Картометрический метод	5.00	–
3141	487940.51	1345368.95	053° 13' 34.20"	039° 54' 34.64"	Картометрический метод	5.00	–

3142	487934.25	1345360.65	053° 13' 34.00"	039° 54' 34.19"	Картометрический метод	5.00	–
3143	487926.79	1345344.81	053° 13' 33.77"	039° 54' 33.32"	Картометрический метод	5.00	–
3144	487917.67	1345331.34	053° 13' 33.48"	039° 54' 32.59"	Картометрический метод	5.00	–
3145	487910.34	1345313.68	053° 13' 33.26"	039° 54' 31.63"	Картометрический метод	5.00	–
3146	487907.01	1345300.50	053° 13' 33.16"	039° 54' 30.92"	Картометрический метод	5.00	–
3147	487904.27	1345285.03	053° 13' 33.08"	039° 54' 30.08"	Картометрический метод	5.00	–
3148	487904.89	1345267.58	053° 13' 33.11"	039° 54' 29.14"	Картометрический метод	5.00	–
3149	487908.67	1345250.45	053° 13' 33.24"	039° 54' 28.22"	Картометрический метод	5.00	–
3150	487909.95	1345232.46	053° 13' 33.30"	039° 54' 27.25"	Картометрический метод	5.00	–
3151	487907.19	1345222.65	053° 13' 33.21"	039° 54' 26.72"	Картометрический метод	5.00	–
3152	487901.94	1345214.00	053° 13' 33.05"	039° 54' 26.25"	Картометрический метод	5.00	–
3153	487892.57	1345203.90	053° 13' 32.75"	039° 54' 25.69"	Картометрический метод	5.00	–
3154	487888.30	1345198.88	053° 13' 32.62"	039° 54' 25.42"	Картометрический метод	5.00	–
3155	487887.41	1345188.24	053° 13' 32.60"	039° 54' 24.85"	Картометрический метод	5.00	–
3156	487884.34	1345182.20	053° 13' 32.50"	039° 54' 24.52"	Картометрический метод	5.00	–
3157	487872.63	1345174.61	053° 13' 32.13"	039° 54' 24.09"	Картометрический метод	5.00	–
3158	487867.98	1345173.97	053° 13' 31.98"	039° 54' 24.06"	Картометрический метод	5.00	–
3159	487855.68	1345177.70	053° 13' 31.58"	039° 54' 24.24"	Картометрический метод	5.00	–
3160	487844.25	1345179.66	053° 13' 31.21"	039° 54' 24.34"	Картометрический метод	5.00	–
3161	487833.38	1345186.01	053° 13' 30.85"	039° 54' 24.67"	Картометрический метод	5.00	–
3162	487828.83	1345189.00	053° 13' 30.70"	039° 54' 24.82"	Картометрический метод	5.00	–
3163	487815.91	1345190.44	053° 13' 30.28"	039° 54' 24.89"	Картометрический метод	5.00	–
3164	487802.14	1345195.59	053° 13' 29.83"	039° 54' 25.15"	Картометрический метод	5.00	–
3165	487786.51	1345204.26	053° 13' 29.32"	039° 54' 25.60"	Картометрический метод	5.00	–
3166	487754.44	1345221.53	053° 13' 28.27"	039° 54' 26.50"	Картометрический метод	5.00	–
3167	487728.34	1345234.45	053° 13' 27.42"	039° 54' 27.16"	Картометрический метод	5.00	–
3168	487708.59	1345242.13	053° 13' 26.78"	039° 54' 27.56"	Картометрический метод	5.00	–
3169	487695.80	1345243.23	053° 13' 26.36"	039° 54' 27.60"	Картометрический метод	5.00	–
3170	487681.98	1345240.91	053° 13' 25.92"	039° 54' 27.46"	Картометрический метод	5.00	–
3171	487663.48	1345234.85	053° 13' 25.32"	039° 54' 27.12"	Картометрический метод	5.00	–
3172	487655.43	1345229.38	053° 13' 25.07"	039° 54' 26.81"	Картометрический метод	5.00	–
3173	487650.33	1345222.62	053° 13' 24.91"	039° 54' 26.44"	Картометрический метод	5.00	–
3174	487648.03	1345211.72	053° 13' 24.84"	039° 54' 25.85"	Картометрический метод	5.00	–
3175	487649.04	1345184.24	053° 13' 24.89"	039° 54' 24.37"	Картометрический метод	5.00	–
3176	487651.38	1345172.71	053° 13' 24.97"	039° 54' 23.76"	Картометрический метод	5.00	–
3177	487658.01	1345166.33	053° 13' 25.19"	039° 54' 23.42"	Картометрический метод	5.00	–
3178	487665.18	1345152.54	053° 13' 25.43"	039° 54' 22.68"	Картометрический метод	5.00	–
3179	487666.11	1345141.62	053° 13' 25.47"	039° 54' 22.10"	Картометрический метод	5.00	–
3180	487668.37	1345128.54	053° 13' 25.55"	039° 54' 21.39"	Картометрический метод	5.00	–

					метод		
3181	487672.57	1345122.58	053° 13' 25.69"	039° 54' 21.08"	Картометрический метод	5.00	–
3182	487674.74	1345115.16	053° 13' 25.77"	039° 54' 20.68"	Картометрический метод	5.00	–
3183	487672.75	1345090.46	053° 13' 25.72"	039° 54' 19.35"	Картометрический метод	5.00	–
3184	487669.46	1345074.32	053° 13' 25.62"	039° 54' 18.47"	Картометрический метод	5.00	–
3185	487661.27	1345058.48	053° 13' 25.37"	039° 54' 17.61"	Картометрический метод	5.00	–
3186	487653.90	1345054.63	053° 13' 25.13"	039° 54' 17.40"	Картометрический метод	5.00	–
3187	487633.36	1345054.64	053° 13' 24.47"	039° 54' 17.37"	Картометрический метод	5.00	–
3188	487617.99	1345053.00	053° 13' 23.97"	039° 54' 17.27"	Картометрический метод	5.00	–
3189	487600.73	1345050.03	053° 13' 23.41"	039° 54' 17.09"	Картометрический метод	5.00	–
3190	487584.22	1345048.20	053° 13' 22.88"	039° 54' 16.97"	Картометрический метод	5.00	–
3191	487567.54	1345043.06	053° 13' 22.35"	039° 54' 16.68"	Картометрический метод	5.00	–
3192	487560.63	1345036.38	053° 13' 22.13"	039° 54' 16.31"	Картометрический метод	5.00	–
3193	487553.88	1345024.91	053° 13' 21.92"	039° 54' 15.69"	Картометрический метод	5.00	–
3194	487546.73	1345014.73	053° 13' 21.69"	039° 54' 15.13"	Картометрический метод	5.00	–
3195	487536.87	1345010.69	053° 13' 21.37"	039° 54' 14.90"	Картометрический метод	5.00	–
3196	487523.80	1345010.45	053° 13' 20.95"	039° 54' 14.88"	Картометрический метод	5.00	–
3197	487512.79	1345014.30	053° 13' 20.59"	039° 54' 15.07"	Картометрический метод	5.00	–
3198	487505.05	1345016.04	053° 13' 20.34"	039° 54' 15.16"	Картометрический метод	5.00	–
3199	487498.63	1345012.99	053° 13' 20.14"	039° 54' 14.99"	Картометрический метод	5.00	–
3200	487490.48	1345012.24	053° 13' 19.87"	039° 54' 14.94"	Картометрический метод	5.00	–
3201	487479.78	1345013.59	053° 13' 19.53"	039° 54' 15.00"	Картометрический метод	5.00	–
3202	487463.13	1345020.92	053° 13' 18.98"	039° 54' 15.37"	Картометрический метод	5.00	–
3203	487443.03	1345035.41	053° 13' 18.32"	039° 54' 16.13"	Картометрический метод	5.00	–
3204	487432.86	1345043.77	053° 13' 17.99"	039° 54' 16.57"	Картометрический метод	5.00	–
3205	487426.55	1345056.54	053° 13' 17.78"	039° 54' 17.25"	Картометрический метод	5.00	–
3206	487425.37	1345070.49	053° 13' 17.73"	039° 54' 18.01"	Картометрический метод	5.00	–
3207	487429.80	1345086.29	053° 13' 17.86"	039° 54' 18.86"	Картометрический метод	5.00	–
3208	487430.43	1345098.61	053° 13' 17.88"	039° 54' 19.53"	Картометрический метод	5.00	–
3209	487423.60	1345123.84	053° 13' 17.64"	039° 54' 20.88"	Картометрический метод	5.00	–
3210	487416.37	1345138.91	053° 13' 17.40"	039° 54' 21.68"	Картометрический метод	5.00	–
3211	487405.22	1345151.52	053° 13' 17.03"	039° 54' 22.35"	Картометрический метод	5.00	–
3212	487393.90	1345160.49	053° 13' 16.65"	039° 54' 22.82"	Картометрический метод	5.00	–
3213	487371.10	1345174.33	053° 13' 15.91"	039° 54' 23.54"	Картометрический метод	5.00	–
3214	487353.63	1345189.47	053° 13' 15.33"	039° 54' 24.34"	Картометрический метод	5.00	–
3215	487341.37	1345197.37	053° 13' 14.93"	039° 54' 24.75"	Картометрический метод	5.00	–
3216	487325.96	1345200.18	053° 13' 14.43"	039° 54' 24.89"	Картометрический метод	5.00	–
3217	487314.77	1345198.04	053° 13' 14.07"	039° 54' 24.76"	Картометрический метод	5.00	–
3218	487296.51	1345187.59	053° 13' 13.49"	039° 54' 24.18"	Картометрический метод	5.00	–

3219	487281.03	1345170.60	053° 13' 13.00"	039° 54' 23.24"	Картометрический метод	5.00	–
3220	487269.54	1345154.79	053° 13' 12.64"	039° 54' 22.38"	Картометрический метод	5.00	–
3221	487264.67	1345142.70	053° 13' 12.49"	039° 54' 21.72"	Картометрический метод	5.00	–
3222	487269.62	1345119.63	053° 13' 12.66"	039° 54' 20.49"	Картометрический метод	5.00	–
3223	487269.10	1345103.21	053° 13' 12.66"	039° 54' 19.60"	Картометрический метод	5.00	–
3224	487265.50	1345090.44	053° 13' 12.55"	039° 54' 18.91"	Картометрический метод	5.00	–
3225	487255.72	1345078.38	053° 13' 12.24"	039° 54' 18.25"	Картометрический метод	5.00	–
3226	487243.69	1345053.69	053° 13' 11.87"	039° 54' 16.91"	Картометрический метод	5.00	–
3227	487236.93	1345041.82	053° 13' 11.66"	039° 54' 16.26"	Картометрический метод	5.00	–
3228	487230.34	1345023.81	053° 13' 11.45"	039° 54' 15.28"	Картометрический метод	5.00	–
3229	487224.49	1344997.79	053° 13' 11.28"	039° 54' 13.87"	Картометрический метод	5.00	–
3230	487216.46	1344976.97	053° 13' 11.03"	039° 54' 12.74"	Картометрический метод	5.00	–
3231	487205.45	1344963.38	053° 13' 10.69"	039° 54' 12.00"	Картометрический метод	5.00	–
3232	487189.21	1344952.72	053° 13' 10.17"	039° 54' 11.41"	Картометрический метод	5.00	–
3233	487165.49	1344940.57	053° 13' 09.41"	039° 54' 10.73"	Картометрический метод	5.00	–
3234	487146.66	1344934.78	053° 13' 08.80"	039° 54' 10.40"	Картометрический метод	5.00	–
3235	487134.47	1344934.73	053° 13' 08.41"	039° 54' 10.38"	Картометрический метод	5.00	–
3236	487115.22	1344936.89	053° 13' 07.79"	039° 54' 10.48"	Картометрический метод	5.00	–
3237	487098.34	1344939.64	053° 13' 07.24"	039° 54' 10.61"	Картометрический метод	5.00	–
3238	487094.65	1344942.09	053° 13' 07.12"	039° 54' 10.73"	Картометрический метод	5.00	–
3239	487090.45	1344947.71	053° 13' 06.98"	039° 54' 11.03"	Картометрический метод	5.00	–
3240	487084.05	1344957.46	053° 13' 06.77"	039° 54' 11.55"	Картометрический метод	5.00	–
3241	487077.73	1344967.61	053° 13' 06.55"	039° 54' 12.09"	Картометрический метод	5.00	–
3242	487072.51	1344972.42	053° 13' 06.38"	039° 54' 12.34"	Картометрический метод	5.00	–
3243	487063.47	1344979.16	053° 13' 06.09"	039° 54' 12.70"	Картометрический метод	5.00	–
3244	487054.46	1344981.44	053° 13' 05.79"	039° 54' 12.81"	Картометрический метод	5.00	–
3245	487044.89	1344980.98	053° 13' 05.48"	039° 54' 12.78"	Картометрический метод	5.00	–
3246	487038.27	1344977.52	053° 13' 05.27"	039° 54' 12.58"	Картометрический метод	5.00	–
3247	487031.49	1344971.10	053° 13' 05.06"	039° 54' 12.23"	Картометрический метод	5.00	–
3248	487023.02	1344964.30	053° 13' 04.79"	039° 54' 11.85"	Картометрический метод	5.00	–
3249	487013.44	1344961.60	053° 13' 04.48"	039° 54' 11.70"	Картометрический метод	5.00	–
3250	487005.06	1344958.23	053° 13' 04.21"	039° 54' 11.51"	Картометрический метод	5.00	–
3251	486998.96	1344953.22	053° 13' 04.02"	039° 54' 11.23"	Картометрический метод	5.00	–
3252	486995.62	1344946.98	053° 13' 03.91"	039° 54' 10.89"	Картометрический метод	5.00	–
3253	486995.36	1344938.90	053° 13' 03.91"	039° 54' 10.46"	Картометрический метод	5.00	–
3254	486994.77	1344931.64	053° 13' 03.89"	039° 54' 10.06"	Картометрический метод	5.00	–
3255	486991.91	1344927.01	053° 13' 03.81"	039° 54' 09.81"	Картометрический метод	5.00	–
3256	486986.83	1344923.54	053° 13' 03.64"	039° 54' 09.62"	Картометрический метод	5.00	–
3257	486978.32	1344920.58	053° 13' 03.37"	039° 54' 09.45"	Картометрический метод	5.00	–

					метод		
3258	486965.60	1344920.67	053° 13' 02.96"	039° 54' 09.44"	Картометрический метод	5.00	–
3259	486953.57	1344924.66	053° 13' 02.57"	039° 54' 09.64"	Картометрический метод	5.00	–
3260	486945.18	1344928.76	053° 13' 02.29"	039° 54' 09.86"	Картометрический метод	5.00	–
3261	486938.86	1344930.02	053° 13' 02.09"	039° 54' 09.92"	Картометрический метод	5.00	–
3262	486934.01	1344929.65	053° 13' 01.93"	039° 54' 09.89"	Картометрический метод	5.00	–
3263	486929.84	1344930.42	053° 13' 01.80"	039° 54' 09.93"	Картометрический метод	5.00	–
3264	486926.56	1344933.95	053° 13' 01.69"	039° 54' 10.11"	Картометрический метод	5.00	–
3265	486920.53	1344938.03	053° 13' 01.49"	039° 54' 10.33"	Картометрический метод	5.00	–
3266	486913.50	1344944.08	053° 13' 01.26"	039° 54' 10.65"	Картометрический метод	5.00	–
3267	486908.72	1344953.61	053° 13' 01.10"	039° 54' 11.15"	Картометрический метод	5.00	–
3268	486905.16	1344963.13	053° 13' 00.98"	039° 54' 11.66"	Картометрический метод	5.00	–
3269	486904.18	1344967.44	053° 13' 00.94"	039° 54' 11.90"	Картометрический метод	5.00	–
3270	486907.91	1344970.99	053° 13' 01.06"	039° 54' 12.09"	Картометрический метод	5.00	–
3271	486913.39	1344975.46	053° 13' 01.24"	039° 54' 12.34"	Картометрический метод	5.00	–
3272	486915.64	1344978.20	053° 13' 01.31"	039° 54' 12.49"	Картометрический метод	5.00	–
3273	486914.87	1344984.47	053° 13' 01.28"	039° 54' 12.82"	Картометрический метод	5.00	–
3274	486911.26	1344988.34	053° 13' 01.16"	039° 54' 13.03"	Картометрический метод	5.00	–
3275	486899.41	1344996.91	053° 13' 00.77"	039° 54' 13.48"	Картометрический метод	5.00	–
3276	486893.72	1345002.20	053° 13' 00.58"	039° 54' 13.76"	Картометрический метод	5.00	–
3277	486885.94	1345006.84	053° 13' 00.33"	039° 54' 14.00"	Картометрический метод	5.00	–
3278	486876.79	1345008.19	053° 13' 00.03"	039° 54' 14.06"	Картометрический метод	5.00	–
3279	486868.84	1345008.04	053° 12' 59.77"	039° 54' 14.04"	Картометрический метод	5.00	–
3280	486861.15	1345006.21	053° 12' 59.53"	039° 54' 13.94"	Картометрический метод	5.00	–
3281	486848.77	1344998.62	053° 12' 59.13"	039° 54' 13.52"	Картометрический метод	5.00	–
3282	486841.34	1344994.50	053° 12' 58.89"	039° 54' 13.29"	Картометрический метод	5.00	–
3283	486831.80	1344988.71	053° 12' 58.59"	039° 54' 12.96"	Картометрический метод	5.00	–
3284	486823.52	1344980.02	053° 12' 58.33"	039° 54' 12.49"	Картометрический метод	5.00	–
3285	486815.37	1344970.38	053° 12' 58.07"	039° 54' 11.96"	Картометрический метод	5.00	–
3286	486808.87	1344965.98	053° 12' 57.86"	039° 54' 11.71"	Картометрический метод	5.00	–
3287	486803.67	1344964.40	053° 12' 57.69"	039° 54' 11.62"	Картометрический метод	5.00	–
3288	486799.16	1344964.03	053° 12' 57.55"	039° 54' 11.60"	Картометрический метод	5.00	–
3289	486794.50	1344962.31	053° 12' 57.40"	039° 54' 11.50"	Картометрический метод	5.00	–
3290	486791.14	1344963.48	053° 12' 57.29"	039° 54' 11.56"	Картометрический метод	5.00	–
3291	486787.37	1344963.57	053° 12' 57.17"	039° 54' 11.56"	Картометрический метод	5.00	–
3292	486778.47	1344961.96	053° 12' 56.88"	039° 54' 11.47"	Картометрический метод	5.00	–
3293	486766.00	1344961.03	053° 12' 56.48"	039° 54' 11.40"	Картометрический метод	5.00	–
3294	486759.25	1344958.32	053° 12' 56.26"	039° 54' 11.25"	Картометрический метод	5.00	–
3295	486750.86	1344953.74	053° 12' 55.99"	039° 54' 10.99"	Картометрический метод	5.00	–

3296	486743.03	1344950.09	053° 12' 55.74"	039° 54' 10.79"	Картометрический метод	5.00	–
3297	486737.19	1344944.00	053° 12' 55.56"	039° 54' 10.45"	Картометрический метод	5.00	–
3298	486729.87	1344937.39	053° 12' 55.32"	039° 54' 10.09"	Картометрический метод	5.00	–
3299	486721.99	1344928.42	053° 12' 55.08"	039° 54' 09.60"	Картометрический метод	5.00	–
3300	486715.79	1344917.56	053° 12' 54.88"	039° 54' 09.01"	Картометрический метод	5.00	–
3301	486713.30	1344909.49	053° 12' 54.81"	039° 54' 08.57"	Картометрический метод	5.00	–
3302	486709.02	1344903.80	053° 12' 54.67"	039° 54' 08.26"	Картометрический метод	5.00	–
3303	486704.72	1344896.02	053° 12' 54.54"	039° 54' 07.83"	Картометрический метод	5.00	–
3304	486702.09	1344885.93	053° 12' 54.46"	039° 54' 07.29"	Картометрический метод	5.00	–
3305	486701.42	1344877.86	053° 12' 54.44"	039° 54' 06.85"	Картометрический метод	5.00	–
3306	486700.95	1344868.10	053° 12' 54.43"	039° 54' 06.33"	Картометрический метод	5.00	–
3307	486701.05	1344863.04	053° 12' 54.44"	039° 54' 06.05"	Картометрический метод	5.00	–
3308	486700.68	1344858.26	053° 12' 54.43"	039° 54' 05.80"	Картометрический метод	5.00	–
3309	486696.47	1344853.85	053° 12' 54.30"	039° 54' 05.55"	Картометрический метод	5.00	–
3310	486690.78	1344849.85	053° 12' 54.12"	039° 54' 05.33"	Картометрический метод	5.00	–
3311	486681.85	1344843.58	053° 12' 53.83"	039° 54' 04.99"	Картометрический метод	5.00	–
3312	486669.62	1344838.15	053° 12' 53.44"	039° 54' 04.68"	Картометрический метод	5.00	–
3313	486665.02	1344835.29	053° 12' 53.29"	039° 54' 04.52"	Картометрический метод	5.00	–
3314	486663.12	1344833.08	053° 12' 53.23"	039° 54' 04.40"	Картометрический метод	5.00	–
3315	486662.07	1344828.10	053° 12' 53.20"	039° 54' 04.13"	Картометрический метод	5.00	–
3316	486659.41	1344823.81	053° 12' 53.12"	039° 54' 03.90"	Картометрический метод	5.00	–
3317	486649.46	1344816.48	053° 12' 52.80"	039° 54' 03.49"	Картометрический метод	5.00	–
3318	486638.87	1344813.59	053° 12' 52.46"	039° 54' 03.32"	Картометрический метод	5.00	–
3319	486626.70	1344808.22	053° 12' 52.07"	039° 54' 03.02"	Картометрический метод	5.00	–
3320	486619.59	1344802.55	053° 12' 51.85"	039° 54' 02.71"	Картометрический метод	5.00	–
3321	486615.39	1344798.34	053° 12' 51.71"	039° 54' 02.48"	Картометрический метод	5.00	–
3322	486610.37	1344793.39	053° 12' 51.55"	039° 54' 02.20"	Картометрический метод	5.00	–
3323	486602.67	1344790.41	053° 12' 51.31"	039° 54' 02.04"	Картометрический метод	5.00	–
3324	486598.28	1344788.22	053° 12' 51.17"	039° 54' 01.91"	Картометрический метод	5.00	–
3325	486588.99	1344788.90	053° 12' 50.86"	039° 54' 01.94"	Картометрический метод	5.00	–
3326	486580.36	1344788.42	053° 12' 50.59"	039° 54' 01.91"	Картометрический метод	5.00	–
3327	486573.81	1344785.91	053° 12' 50.38"	039° 54' 01.76"	Картометрический метод	5.00	–
3328	486569.41	1344782.91	053° 12' 50.24"	039° 54' 01.60"	Картометрический метод	5.00	–
3329	486563.26	1344778.91	053° 12' 50.04"	039° 54' 01.37"	Картометрический метод	5.00	–
3330	486556.99	1344778.29	053° 12' 49.84"	039° 54' 01.33"	Картометрический метод	5.00	–
3331	486553.01	1344777.57	053° 12' 49.71"	039° 54' 01.29"	Картометрический метод	5.00	–
3332	486544.84	1344775.41	053° 12' 49.45"	039° 54' 01.17"	Картометрический метод	5.00	–
3333	486539.67	1344776.46	053° 12' 49.28"	039° 54' 01.22"	Картометрический метод	5.00	–
3334	486528.02	1344776.54	053° 12' 48.90"	039° 54' 01.21"	Картометрический метод	5.00	–

					метод		
3335	486520.53	1344775.38	053° 12' 48.66"	039° 54' 01.14"	Картометрический метод	5.00	–
3336	486515.06	1344772.80	053° 12' 48.48"	039° 54' 00.99"	Картометрический метод	5.00	–
3337	486510.23	1344766.84	053° 12' 48.33"	039° 54' 00.67"	Картометрический метод	5.00	–
3338	486505.99	1344757.98	053° 12' 48.20"	039° 54' 00.19"	Картометрический метод	5.00	–
3339	486503.95	1344754.15	053° 12' 48.14"	039° 53' 59.98"	Картометрический метод	5.00	–
3340	486500.43	1344751.96	053° 12' 48.02"	039° 53' 59.86"	Картометрический метод	5.00	–
3341	486496.46	1344752.19	053° 12' 47.90"	039° 53' 59.86"	Картометрический метод	5.00	–
3342	486483.81	1344754.84	053° 12' 47.49"	039° 53' 59.99"	Картометрический метод	5.00	–
3343	486474.54	1344757.73	053° 12' 47.18"	039° 54' 00.14"	Картометрический метод	5.00	–
3344	486470.57	1344758.44	053° 12' 47.05"	039° 54' 00.17"	Картометрический метод	5.00	–
3345	486464.45	1344758.82	053° 12' 46.86"	039° 54' 00.19"	Картометрический метод	5.00	–
3346	486458.82	1344762.70	053° 12' 46.67"	039° 54' 00.39"	Картометрический метод	5.00	–
3347	486454.40	1344766.97	053° 12' 46.53"	039° 54' 00.62"	Картометрический метод	5.00	–
3348	486453.96	1344771.28	053° 12' 46.51"	039° 54' 00.85"	Картометрический метод	5.00	–
3349	486455.68	1344775.25	053° 12' 46.56"	039° 54' 01.06"	Картометрический метод	5.00	–
3350	486459.54	1344779.26	053° 12' 46.68"	039° 54' 01.28"	Картометрический метод	5.00	–
3351	486462.74	1344783.68	053° 12' 46.79"	039° 54' 01.52"	Картометрический метод	5.00	–
3352	486463.58	1344787.18	053° 12' 46.81"	039° 54' 01.71"	Картометрический метод	5.00	–
3353	486463.00	1344791.96	053° 12' 46.79"	039° 54' 01.97"	Картометрический метод	5.00	–
3354	486457.80	1344799.27	053° 12' 46.62"	039° 54' 02.36"	Картометрический метод	5.00	–
3355	486453.84	1344801.32	053° 12' 46.49"	039° 54' 02.46"	Картометрический метод	5.00	–
3356	486443.88	1344801.39	053° 12' 46.16"	039° 54' 02.46"	Картометрический метод	5.00	–
3357	486435.18	1344800.65	053° 12' 45.88"	039° 54' 02.41"	Картометрический метод	5.00	–
3358	486428.16	1344797.67	053° 12' 45.66"	039° 54' 02.24"	Картометрический метод	5.00	–
3359	486424.10	1344794.67	053° 12' 45.53"	039° 54' 02.07"	Картометрический метод	5.00	–
3360	486421.42	1344788.22	053° 12' 45.45"	039° 54' 01.72"	Картометрический метод	5.00	–
3361	486419.58	1344784.06	053° 12' 45.39"	039° 54' 01.50"	Картометрический метод	5.00	–
3362	486413.30	1344782.62	053° 12' 45.19"	039° 54' 01.41"	Картометрический метод	5.00	–
3363	486404.61	1344781.68	053° 12' 44.91"	039° 54' 01.35"	Картометрический метод	5.00	–
3364	486402.12	1344782.37	053° 12' 44.83"	039° 54' 01.39"	Картометрический метод	5.00	–
3365	486400.79	1344784.94	053° 12' 44.78"	039° 54' 01.53"	Картометрический метод	5.00	–
3366	486399.02	1344791.89	053° 12' 44.72"	039° 54' 01.90"	Картометрический метод	5.00	–
3367	486394.60	1344795.28	053° 12' 44.57"	039° 54' 02.08"	Картометрический метод	5.00	–
3368	486389.68	1344794.78	053° 12' 44.42"	039° 54' 02.04"	Картометрический метод	5.00	–
3369	486382.40	1344792.95	053° 12' 44.18"	039° 54' 01.94"	Картометрический метод	5.00	–
3370	486375.50	1344789.02	053° 12' 43.96"	039° 54' 01.72"	Картометрический метод	5.00	–
3371	486368.17	1344780.79	053° 12' 43.73"	039° 54' 01.27"	Картометрический метод	5.00	–
3372	486357.61	1344773.13	053° 12' 43.39"	039° 54' 00.84"	Картометрический метод	5.00	–

3373	486350.04	1344770.42	053° 12' 43.15"	039° 54' 00.69"	Картометрический метод	5.00	–
3374	486342.80	1344764.88	053° 12' 42.92"	039° 54' 00.38"	Картометрический метод	5.00	–
3375	486340.26	1344758.64	053° 12' 42.84"	039° 54' 00.04"	Картометрический метод	5.00	–
3376	486338.65	1344750.50	053° 12' 42.79"	039° 53' 59.60"	Картометрический метод	5.00	–
3377	486338.45	1344741.61	053° 12' 42.79"	039° 53' 59.13"	Картометрический метод	5.00	–
3378	486337.19	1344734.08	053° 12' 42.76"	039° 53' 58.72"	Картометрический метод	5.00	–
3379	486336.47	1344728.22	053° 12' 42.74"	039° 53' 58.40"	Картометрический метод	5.00	–
3380	486337.94	1344726.60	053° 12' 42.79"	039° 53' 58.32"	Картометрический метод	5.00	–
3381	486342.11	1344726.03	053° 12' 42.92"	039° 53' 58.29"	Картометрический метод	5.00	–
3382	486347.83	1344724.77	053° 12' 43.11"	039° 53' 58.23"	Картометрический метод	5.00	–
3383	486351.65	1344722.52	053° 12' 43.23"	039° 53' 58.11"	Картометрический метод	5.00	–
3384	486355.26	1344718.59	053° 12' 43.35"	039° 53' 57.90"	Картометрический метод	5.00	–
3385	486359.86	1344712.77	053° 12' 43.50"	039° 53' 57.59"	Картометрический метод	5.00	–
3386	486367.24	1344708.07	053° 12' 43.75"	039° 53' 57.35"	Картометрический метод	5.00	–
3387	486376.36	1344702.95	053° 12' 44.04"	039° 53' 57.08"	Картометрический метод	5.00	–
3388	486381.36	1344696.65	053° 12' 44.21"	039° 53' 56.75"	Картометрический метод	5.00	–
3389	486384.12	1344686.46	053° 12' 44.30"	039° 53' 56.20"	Картометрический метод	5.00	–
3390	486384.04	1344675.35	053° 12' 44.31"	039° 53' 55.60"	Картометрический метод	5.00	–
3391	486384.29	1344663.56	053° 12' 44.33"	039° 53' 54.97"	Картометрический метод	5.00	–
3392	486384.26	1344650.50	053° 12' 44.33"	039° 53' 54.27"	Картометрический метод	5.00	–
3393	486380.57	1344643.18	053° 12' 44.22"	039° 53' 53.87"	Картометрический метод	5.00	–
3394	486377.15	1344635.33	053° 12' 44.11"	039° 53' 53.44"	Картометрический метод	5.00	–
3395	486372.79	1344618.59	053° 12' 43.98"	039° 53' 52.53"	Картометрический метод	5.00	–
3396	486369.44	1344612.28	053° 12' 43.88"	039° 53' 52.19"	Картометрический метод	5.00	–
3397	486362.00	1344607.35	053° 12' 43.64"	039° 53' 51.92"	Картометрический метод	5.00	–
3398	486357.68	1344606.71	053° 12' 43.50"	039° 53' 51.88"	Картометрический метод	5.00	–
3399	486351.46	1344612.89	053° 12' 43.30"	039° 53' 52.20"	Картометрический метод	5.00	–
3400	486343.82	1344618.06	053° 12' 43.05"	039° 53' 52.48"	Картометрический метод	5.00	–
3401	486337.85	1344620.26	053° 12' 42.85"	039° 53' 52.59"	Картометрический метод	5.00	–
3402	486329.76	1344619.78	053° 12' 42.59"	039° 53' 52.55"	Картометрический метод	5.00	–
3403	486325.03	1344617.93	053° 12' 42.44"	039° 53' 52.45"	Картометрический метод	5.00	–
3404	486322.37	1344613.16	053° 12' 42.36"	039° 53' 52.19"	Картометрический метод	5.00	–
3405	486320.30	1344605.64	053° 12' 42.29"	039° 53' 51.78"	Картометрический метод	5.00	–
3406	486318.99	1344592.78	053° 12' 42.26"	039° 53' 51.09"	Картометрический метод	5.00	–
3407	486319.96	1344587.12	053° 12' 42.29"	039° 53' 50.78"	Картометрический метод	5.00	–
3408	486324.76	1344580.15	053° 12' 42.45"	039° 53' 50.41"	Картометрический метод	5.00	–
3409	486328.99	1344578.97	053° 12' 42.59"	039° 53' 50.35"	Картометрический метод	5.00	–
3410	486333.63	1344576.72	053° 12' 42.74"	039° 53' 50.24"	Картометрический метод	5.00	–
3411	486335.42	1344573.07	053° 12' 42.80"	039° 53' 50.04"	Картометрический метод	5.00	–

					метод		
3412	486335.79	1344569.22	053° 12' 42.82"	039° 53' 49.84"	Картометрический метод	5.00	–
3413	486334.75	1344564.79	053° 12' 42.79"	039° 53' 49.60"	Картометрический метод	5.00	–
3414	486330.89	1344561.18	053° 12' 42.66"	039° 53' 49.40"	Картометрический метод	5.00	–
3415	486325.22	1344560.14	053° 12' 42.48"	039° 53' 49.34"	Картометрический метод	5.00	–
3416	486319.32	1344563.08	053° 12' 42.29"	039° 53' 49.49"	Картометрический метод	5.00	–
3417	486311.62	1344570.07	053° 12' 42.03"	039° 53' 49.86"	Картометрический метод	5.00	–
3418	486307.59	1344571.58	053° 12' 41.90"	039° 53' 49.93"	Картометрический метод	5.00	–
3419	486301.13	1344571.23	053° 12' 41.69"	039° 53' 49.91"	Картометрический метод	5.00	–
3420	486287.83	1344567.01	053° 12' 41.27"	039° 53' 49.67"	Картометрический метод	5.00	–
3421	486279.46	1344564.92	053° 12' 41.00"	039° 53' 49.54"	Картометрический метод	5.00	–
3422	486273.59	1344563.28	053° 12' 40.81"	039° 53' 49.45"	Картометрический метод	5.00	–
3423	486267.80	1344563.92	053° 12' 40.62"	039° 53' 49.48"	Картометрический метод	5.00	–
3424	486263.24	1344565.77	053° 12' 40.47"	039° 53' 49.57"	Картометрический метод	5.00	–
3425	486257.11	1344565.62	053° 12' 40.27"	039° 53' 49.56"	Картометрический метод	5.00	–
3426	486245.32	1344565.97	053° 12' 39.89"	039° 53' 49.56"	Картометрический метод	5.00	–
3427	486240.28	1344566.55	053° 12' 39.73"	039° 53' 49.59"	Картометрический метод	5.00	–
3428	486236.04	1344567.25	053° 12' 39.59"	039° 53' 49.62"	Картометрический метод	5.00	–
3429	486229.35	1344564.40	053° 12' 39.38"	039° 53' 49.46"	Картометрический метод	5.00	–
3430	486221.17	1344559.68	053° 12' 39.12"	039° 53' 49.20"	Картометрический метод	5.00	–
3431	486206.81	1344558.24	053° 12' 38.65"	039° 53' 49.11"	Картометрический метод	5.00	–
3432	486195.81	1344554.81	053° 12' 38.30"	039° 53' 48.91"	Картометрический метод	5.00	–
3433	486187.63	1344550.70	053° 12' 38.04"	039° 53' 48.68"	Картометрический метод	5.00	–
3434	486181.24	1344551.35	053° 12' 37.83"	039° 53' 48.71"	Картометрический метод	5.00	–
3435	486175.70	1344549.30	053° 12' 37.65"	039° 53' 48.59"	Картометрический метод	5.00	–
3436	486166.64	1344543.51	053° 12' 37.36"	039° 53' 48.27"	Картометрический метод	5.00	–
3437	486159.46	1344538.10	053° 12' 37.13"	039° 53' 47.97"	Картометрический метод	5.00	–
3438	486149.20	1344535.21	053° 12' 36.80"	039° 53' 47.81"	Картометрический метод	5.00	–
3439	486142.91	1344531.89	053° 12' 36.60"	039° 53' 47.62"	Картометрический метод	5.00	–
3440	486136.41	1344526.08	053° 12' 36.40"	039° 53' 47.30"	Картометрический метод	5.00	–
3441	486129.81	1344516.97	053° 12' 36.19"	039° 53' 46.80"	Картометрический метод	5.00	–
3442	486126.39	1344509.92	053° 12' 36.08"	039° 53' 46.42"	Картометрический метод	5.00	–
3443	486125.25	1344501.38	053° 12' 36.05"	039° 53' 45.96"	Картометрический метод	5.00	–
3444	486123.06	1344486.44	053° 12' 35.99"	039° 53' 45.15"	Картометрический метод	5.00	–
3445	486120.75	1344475.28	053° 12' 35.92"	039° 53' 44.55"	Картометрический метод	5.00	–
3446	486118.07	1344467.08	053° 12' 35.84"	039° 53' 44.10"	Картометрический метод	5.00	–
3447	486114.04	1344459.91	053° 12' 35.72"	039° 53' 43.71"	Картометрический метод	5.00	–
3448	486111.36	1344452.65	053° 12' 35.63"	039° 53' 43.32"	Картометрический метод	5.00	–
3449	486109.29	1344445.46	053° 12' 35.57"	039° 53' 42.93"	Картометрический метод	5.00	–

3450	486109.80	1344440.95	053° 12' 35.59"	039° 53' 42.69"	Картометрический метод	5.00	–
3451	486108.54	1344434.96	053° 12' 35.55"	039° 53' 42.36"	Картометрический метод	5.00	–
3452	486102.50	1344427.87	053° 12' 35.36"	039° 53' 41.97"	Картометрический метод	5.00	–
3453	486098.36	1344423.92	053° 12' 35.23"	039° 53' 41.76"	Картометрический метод	5.00	–
3454	486089.24	1344419.48	053° 12' 34.94"	039° 53' 41.51"	Картометрический метод	5.00	–
3455	486083.35	1344415.54	053° 12' 34.75"	039° 53' 41.29"	Картометрический метод	5.00	–
3456	486078.38	1344408.31	053° 12' 34.60"	039° 53' 40.89"	Картометрический метод	5.00	–
3457	486074.63	1344402.07	053° 12' 34.48"	039° 53' 40.55"	Картометрический метод	5.00	–
3458	486073.44	1344395.21	053° 12' 34.44"	039° 53' 40.18"	Картометрический метод	5.00	–
3459	486070.36	1344388.36	053° 12' 34.35"	039° 53' 39.81"	Картометрический метод	5.00	–
3460	486065.39	1344382.07	053° 12' 34.19"	039° 53' 39.47"	Картометрический метод	5.00	–
3461	486057.83	1344379.70	053° 12' 33.95"	039° 53' 39.33"	Картометрический метод	5.00	–
3462	486054.86	1344378.37	053° 12' 33.85"	039° 53' 39.26"	Картометрический метод	5.00	–
3463	486050.93	1344374.50	053° 12' 33.73"	039° 53' 39.04"	Картометрический метод	5.00	–
3464	486047.28	1344372.97	053° 12' 33.61"	039° 53' 38.96"	Картометрический метод	5.00	–
3465	486038.44	1344370.61	053° 12' 33.33"	039° 53' 38.82"	Картометрический метод	5.00	–
3466	486029.29	1344371.28	053° 12' 33.03"	039° 53' 38.85"	Картометрический метод	5.00	–
3467	486025.25	1344371.52	053° 12' 32.90"	039° 53' 38.86"	Картометрический метод	5.00	–
3468	486019.71	1344370.07	053° 12' 32.72"	039° 53' 38.77"	Картометрический метод	5.00	–
3469	486014.47	1344371.59	053° 12' 32.55"	039° 53' 38.85"	Картометрический метод	5.00	–
3470	486008.82	1344371.97	053° 12' 32.37"	039° 53' 38.86"	Картометрический метод	5.00	–
3471	486001.73	1344369.40	053° 12' 32.14"	039° 53' 38.72"	Картометрический метод	5.00	–
3472	485994.76	1344365.41	053° 12' 31.92"	039° 53' 38.49"	Картометрический метод	5.00	–
3473	485990.10	1344363.69	053° 12' 31.77"	039° 53' 38.40"	Картометрический метод	5.00	–
3474	485981.01	1344363.75	053° 12' 31.48"	039° 53' 38.39"	Картометрический метод	5.00	–
3475	485974.95	1344363.60	053° 12' 31.28"	039° 53' 38.38"	Картометрический метод	5.00	–
3476	485971.29	1344361.13	053° 12' 31.16"	039° 53' 38.24"	Картометрический метод	5.00	–
3477	485968.96	1344355.29	053° 12' 31.09"	039° 53' 37.92"	Картометрический метод	5.00	–
3478	485965.02	1344350.87	053° 12' 30.97"	039° 53' 37.68"	Картометрический метод	5.00	–
3479	485961.97	1344347.66	053° 12' 30.87"	039° 53' 37.50"	Картометрический метод	5.00	–
3480	485958.58	1344344.05	053° 12' 30.76"	039° 53' 37.31"	Картометрический метод	5.00	–
3481	485953.25	1344342.74	053° 12' 30.59"	039° 53' 37.23"	Картометрический метод	5.00	–
3482	485949.87	1344340.74	053° 12' 30.48"	039° 53' 37.12"	Картометрический метод	5.00	–
3483	485945.51	1344334.71	053° 12' 30.35"	039° 53' 36.79"	Картометрический метод	5.00	–
3484	485942.80	1344332.51	053° 12' 30.26"	039° 53' 36.67"	Картометрический метод	5.00	–
3485	485935.72	1344331.35	053° 12' 30.03"	039° 53' 36.60"	Картометрический метод	5.00	–
3486	485928.89	1344327.70	053° 12' 29.81"	039° 53' 36.39"	Картометрический метод	5.00	–
3487	485925.77	1344323.95	053° 12' 29.71"	039° 53' 36.19"	Картометрический метод	5.00	–
3488	485920.36	1344320.48	053° 12' 29.54"	039° 53' 36.00"	Картометрический метод	5.00	–

					метод		
3489	485914.83	1344319.58	053° 12' 29.36"	039° 53' 35.94"	Картометрический метод	5.00	–
3490	485908.10	1344320.84	053° 12' 29.14"	039° 53' 36.00"	Картометрический метод	5.00	–
3491	485903.88	1344324.24	053° 12' 29.01"	039° 53' 36.18"	Картометрический метод	5.00	–
3492	485900.45	1344324.74	053° 12' 28.90"	039° 53' 36.20"	Картометрический метод	5.00	–
3493	485895.60	1344324.30	053° 12' 28.74"	039° 53' 36.17"	Картометрический метод	5.00	–
3494	485891.63	1344324.93	053° 12' 28.61"	039° 53' 36.20"	Картометрический метод	5.00	–
3495	485882.86	1344331.53	053° 12' 28.32"	039° 53' 36.55"	Картометрический метод	5.00	–
3496	485876.34	1344334.14	053° 12' 28.11"	039° 53' 36.68"	Картометрический метод	5.00	–
3497	485868.87	1344333.99	053° 12' 27.87"	039° 53' 36.67"	Картометрический метод	5.00	–
3498	485862.00	1344334.31	053° 12' 27.65"	039° 53' 36.68"	Картометрический метод	5.00	–
3499	485856.40	1344333.54	053° 12' 27.47"	039° 53' 36.63"	Картометрический метод	5.00	–
3500	485851.42	1344333.58	053° 12' 27.30"	039° 53' 36.63"	Картометрический метод	5.00	–
3501	485844.34	1344332.35	053° 12' 27.08"	039° 53' 36.55"	Картометрический метод	5.00	–
3502	485840.23	1344332.04	053° 12' 26.94"	039° 53' 36.53"	Картометрический метод	5.00	–
3503	485834.85	1344333.43	053° 12' 26.77"	039° 53' 36.60"	Картометрический метод	5.00	–
3504	485828.65	1344331.92	053° 12' 26.57"	039° 53' 36.51"	Картометрический метод	5.00	–
3505	485821.35	1344328.07	053° 12' 26.33"	039° 53' 36.30"	Картометрический метод	5.00	–
3506	485817.02	1344326.08	053° 12' 26.20"	039° 53' 36.19"	Картометрический метод	5.00	–
3507	485810.62	1344325.32	053° 12' 25.99"	039° 53' 36.14"	Картометрический метод	5.00	–
3508	485806.70	1344323.33	053° 12' 25.86"	039° 53' 36.03"	Картометрический метод	5.00	–
3509	485804.51	1344319.17	053° 12' 25.80"	039° 53' 35.80"	Картометрический метод	5.00	–
3510	485803.86	1344312.50	053° 12' 25.78"	039° 53' 35.44"	Картометрический метод	5.00	–
3511	485801.66	1344306.66	053° 12' 25.71"	039° 53' 35.12"	Картометрический метод	5.00	–
3512	485801.50	1344302.76	053° 12' 25.71"	039° 53' 34.91"	Картометрический метод	5.00	–
3513	485800.81	1344300.40	053° 12' 25.69"	039° 53' 34.79"	Картометрический метод	5.00	–
3514	485797.02	1344298.81	053° 12' 25.57"	039° 53' 34.70"	Картометрический метод	5.00	–
3515	485792.17	1344297.57	053° 12' 25.41"	039° 53' 34.63"	Картометрический метод	5.00	–
3516	485789.12	1344294.97	053° 12' 25.31"	039° 53' 34.48"	Картометрический метод	5.00	–
3517	485787.02	1344293.36	053° 12' 25.25"	039° 53' 34.39"	Картометрический метод	5.00	–
3518	485781.76	1344293.07	053° 12' 25.08"	039° 53' 34.37"	Картометрический метод	5.00	–
3519	485779.34	1344292.81	053° 12' 25.00"	039° 53' 34.36"	Картометрический метод	5.00	–
3520	485776.09	1344291.22	053° 12' 24.89"	039° 53' 34.27"	Картометрический метод	5.00	–
3521	485771.36	1344288.22	053° 12' 24.74"	039° 53' 34.10"	Картометрический метод	5.00	–
3522	485768.32	1344287.84	053° 12' 24.65"	039° 53' 34.08"	Картометрический метод	5.00	–
3523	485761.82	1344292.47	053° 12' 24.43"	039° 53' 34.32"	Картометрический метод	5.00	–
3524	485756.39	1344294.93	053° 12' 24.26"	039° 53' 34.45"	Картометрический метод	5.00	–
3525	485749.99	1344295.58	053° 12' 24.05"	039° 53' 34.47"	Картометрический метод	5.00	–
3526	485744.93	1344293.60	053° 12' 23.89"	039° 53' 34.36"	Картометрический метод	5.00	–

3527	485739.81	1344293.03	053° 12' 23.72"	039° 53' 34.33"	Картометрический метод	5.00	–
3528	485727.42	1344294.06	053° 12' 23.32"	039° 53' 34.37"	Картометрический метод	5.00	–
3529	485723.24	1344293.29	053° 12' 23.18"	039° 53' 34.32"	Картометрический метод	5.00	–
3530	485715.94	1344289.50	053° 12' 22.95"	039° 53' 34.11"	Картометрический метод	5.00	–
3531	485701.41	1344282.06	053° 12' 22.49"	039° 53' 33.69"	Картометрический метод	5.00	–
3532	485689.93	1344278.04	053° 12' 22.12"	039° 53' 33.46"	Картометрический метод	5.00	–
3533	485681.63	1344275.34	053° 12' 21.85"	039° 53' 33.31"	Картометрический метод	5.00	–
3534	485674.80	1344271.95	053° 12' 21.63"	039° 53' 33.12"	Картометрический метод	5.00	–
3535	485671.48	1344269.15	053° 12' 21.53"	039° 53' 32.97"	Картометрический метод	5.00	–
3536	485669.51	1344266.33	053° 12' 21.46"	039° 53' 32.81"	Картометрический метод	5.00	–
3537	485664.01	1344260.78	053° 12' 21.29"	039° 53' 32.51"	Картометрический метод	5.00	–
3538	485659.73	1344255.16	053° 12' 21.15"	039° 53' 32.20"	Картометрический метод	5.00	–
3539	485656.85	1344249.05	053° 12' 21.07"	039° 53' 31.87"	Картометрический метод	5.00	–
3540	485655.14	1344244.21	053° 12' 21.01"	039° 53' 31.61"	Картометрический метод	5.00	–
3541	485652.70	1344242.21	053° 12' 20.94"	039° 53' 31.50"	Картометрический метод	5.00	–
3542	485649.65	1344240.68	053° 12' 20.84"	039° 53' 31.41"	Картометрический метод	5.00	–
3543	485645.35	1344232.23	053° 12' 20.70"	039° 53' 30.95"	Картометрический метод	5.00	–
3544	485640.78	1344224.58	053° 12' 20.56"	039° 53' 30.53"	Картометрический метод	5.00	–
3545	485634.95	1344218.70	053° 12' 20.38"	039° 53' 30.21"	Картометрический метод	5.00	–
3546	485629.18	1344212.88	053° 12' 20.19"	039° 53' 29.89"	Картометрический метод	5.00	–
3547	485627.00	1344208.65	053° 12' 20.13"	039° 53' 29.66"	Картометрический метод	5.00	–
3548	485627.50	1344203.19	053° 12' 20.15"	039° 53' 29.37"	Картометрический метод	5.00	–
3549	485629.69	1344199.54	053° 12' 20.22"	039° 53' 29.17"	Картометрический метод	5.00	–
3550	485631.29	1344196.37	053° 12' 20.27"	039° 53' 29.00"	Картометрический метод	5.00	–
3551	485630.66	1344193.68	053° 12' 20.25"	039° 53' 28.86"	Картометрический метод	5.00	–
3552	485624.63	1344188.33	053° 12' 20.06"	039° 53' 28.56"	Картометрический метод	5.00	–
3553	485620.89	1344183.91	053° 12' 19.94"	039° 53' 28.32"	Картометрический метод	5.00	–
3554	485618.29	1344178.01	053° 12' 19.86"	039° 53' 28.00"	Картометрический метод	5.00	–
3555	485615.35	1344171.76	053° 12' 19.77"	039° 53' 27.66"	Картометрический метод	5.00	–
3556	485607.27	1344162.73	053° 12' 19.52"	039° 53' 27.17"	Картометрический метод	5.00	–
3557	485605.01	1344157.97	053° 12' 19.45"	039° 53' 26.91"	Картометрический метод	5.00	–
3558	485604.35	1344149.69	053° 12' 19.43"	039° 53' 26.46"	Картометрический метод	5.00	–
3559	485604.64	1344143.42	053° 12' 19.44"	039° 53' 26.12"	Картометрический метод	5.00	–
3560	485606.44	1344141.52	053° 12' 19.50"	039° 53' 26.02"	Картометрический метод	5.00	–
3561	485607.22	1344137.48	053° 12' 19.53"	039° 53' 25.81"	Картометрический метод	5.00	–
3562	485605.99	1344134.52	053° 12' 19.49"	039° 53' 25.65"	Картометрический метод	5.00	–
3563	485602.36	1344126.33	053° 12' 19.38"	039° 53' 25.20"	Картометрический метод	5.00	–
3564	485598.38	1344115.52	053° 12' 19.26"	039° 53' 24.61"	Картометрический метод	5.00	–
3565	485597.60	1344110.88	053° 12' 19.24"	039° 53' 24.36"	Картометрический метод	5.00	–

					метод		
3566	485598.93	1344107.84	053° 12' 19.28"	039° 53' 24.20"	Картометрический метод	5.00	–
3567	485602.01	1344106.00	053° 12' 19.38"	039° 53' 24.11"	Картометрический метод	5.00	–
3568	485602.94	1344104.58	053° 12' 19.41"	039° 53' 24.03"	Картометрический метод	5.00	–
3569	485601.97	1344099.94	053° 12' 19.39"	039° 53' 23.78"	Картометрический метод	5.00	–
3570	485602.88	1344095.82	053° 12' 19.42"	039° 53' 23.56"	Картометрический метод	5.00	–
3571	485606.15	1344091.62	053° 12' 19.53"	039° 53' 23.34"	Картометрический метод	5.00	–
3572	485607.26	1344086.29	053° 12' 19.57"	039° 53' 23.05"	Картометрический метод	5.00	–
3573	485605.19	1344080.31	053° 12' 19.50"	039° 53' 22.73"	Картометрический метод	5.00	–
3574	485601.52	1344074.62	053° 12' 19.39"	039° 53' 22.41"	Картометрический метод	5.00	–
3575	485596.47	1344065.63	053° 12' 19.23"	039° 53' 21.92"	Картометрический метод	5.00	–
3576	485595.16	1344061.93	053° 12' 19.19"	039° 53' 21.72"	Картометрический метод	5.00	–
3577	485595.80	1344057.48	053° 12' 19.21"	039° 53' 21.49"	Картометрический метод	5.00	–
3578	485598.40	1344053.29	053° 12' 19.30"	039° 53' 21.26"	Картометрический метод	5.00	–
3579	485603.10	1344042.48	053° 12' 19.46"	039° 53' 20.69"	Картометрический метод	5.00	–
3580	485603.93	1344036.41	053° 12' 19.49"	039° 53' 20.36"	Картометрический метод	5.00	–
3581	485602.00	1344030.03	053° 12' 19.43"	039° 53' 20.01"	Картометрический метод	5.00	–
3582	485600.41	1344024.25	053° 12' 19.38"	039° 53' 19.70"	Картометрический метод	5.00	–
3583	485600.47	1344014.28	053° 12' 19.39"	039° 53' 19.16"	Картометрический метод	5.00	–
3584	485597.43	1344003.66	053° 12' 19.30"	039° 53' 18.59"	Картометрический метод	5.00	–
3585	485598.25	1343995.04	053° 12' 19.33"	039° 53' 18.12"	Картометрический метод	5.00	–
3586	485600.17	1343981.42	053° 12' 19.40"	039° 53' 17.39"	Картометрический метод	5.00	–
3587	485602.25	1343971.57	053° 12' 19.48"	039° 53' 16.87"	Картометрический метод	5.00	–
3588	485610.23	1343957.78	053° 12' 19.74"	039° 53' 16.13"	Картометрический метод	5.00	–
3589	485620.13	1343948.54	053° 12' 20.07"	039° 53' 15.64"	Картометрический метод	5.00	–
3590	485628.69	1343939.19	053° 12' 20.35"	039° 53' 15.15"	Картометрический метод	5.00	–
3591	485630.92	1343931.90	053° 12' 20.43"	039° 53' 14.76"	Картометрический метод	5.00	–
3592	485635.69	1343920.95	053° 12' 20.59"	039° 53' 14.17"	Картометрический метод	5.00	–
3593	485649.03	1343902.68	053° 12' 21.03"	039° 53' 13.20"	Картометрический метод	5.00	–
3594	485666.94	1343883.02	053° 12' 21.62"	039° 53' 12.16"	Картометрический метод	5.00	–
3595	485680.32	1343870.26	053° 12' 22.07"	039° 53' 11.49"	Картометрический метод	5.00	–
3596	485686.48	1343856.41	053° 12' 22.27"	039° 53' 10.75"	Картометрический метод	5.00	–
3597	485690.84	1343844.72	053° 12' 22.42"	039° 53' 10.13"	Картометрический метод	5.00	–
3598	485693.06	1343826.39	053° 12' 22.51"	039° 53' 09.14"	Картометрический метод	5.00	–
3599	485695.10	1343809.54	053° 12' 22.58"	039° 53' 08.24"	Картометрический метод	5.00	–
3600	485692.66	1343788.68	053° 12' 22.52"	039° 53' 07.11"	Картометрический метод	5.00	–
3601	485691.33	1343773.20	053° 12' 22.48"	039° 53' 06.27"	Картометрический метод	5.00	–
3602	485689.08	1343759.21	053° 12' 22.42"	039° 53' 05.52"	Картометрический метод	5.00	–
3603	485688.30	1343745.07	053° 12' 22.40"	039° 53' 04.76"	Картометрический метод	5.00	–

3604	485688.09	1343734.03	053° 12' 22.40"	039° 53' 04.16"	Картометрический метод	5.00	–
3605	485684.40	1343726.51	053° 12' 22.29"	039° 53' 03.75"	Картометрический метод	5.00	–
3606	485673.43	1343718.51	053° 12' 21.94"	039° 53' 03.31"	Картометрический метод	5.00	–
3607	485668.13	1343712.49	053° 12' 21.77"	039° 53' 02.98"	Картометрический метод	5.00	–
3608	485667.40	1343704.28	053° 12' 21.75"	039° 53' 02.54"	Картометрический метод	5.00	–
3609	485671.80	1343697.91	053° 12' 21.90"	039° 53' 02.20"	Картометрический метод	5.00	–
3610	485683.17	1343696.01	053° 12' 22.27"	039° 53' 02.11"	Картометрический метод	5.00	–
3611	485696.30	1343696.12	053° 12' 22.69"	039° 53' 02.13"	Картометрический метод	5.00	–
3612	485713.12	1343693.84	053° 12' 23.24"	039° 53' 02.02"	Картометрический метод	5.00	–
3613	485725.20	1343688.50	053° 12' 23.63"	039° 53' 01.75"	Картометрический метод	5.00	–
3614	485739.42	1343680.86	053° 12' 24.10"	039° 53' 01.35"	Картометрический метод	5.00	–
3615	485749.75	1343674.18	053° 12' 24.43"	039° 53' 01.00"	Картометрический метод	5.00	–
3616	485760.32	1343664.54	053° 12' 24.78"	039° 53' 00.49"	Картометрический метод	5.00	–
3617	485770.44	1343648.71	053° 12' 25.12"	039° 52' 59.65"	Картометрический метод	5.00	–
3618	485775.10	1343641.40	053° 12' 25.28"	039° 52' 59.26"	Картометрический метод	5.00	–
3619	485779.12	1343638.41	053° 12' 25.41"	039° 52' 59.11"	Картометрический метод	5.00	–
3620	485787.59	1343635.93	053° 12' 25.68"	039° 52' 58.98"	Картометрический метод	5.00	–
3621	485794.29	1343631.03	053° 12' 25.90"	039° 52' 58.73"	Картометрический метод	5.00	–
3622	485801.60	1343616.97	053° 12' 26.15"	039° 52' 57.98"	Картометрический метод	5.00	–
3623	485801.16	1343612.93	053° 12' 26.14"	039° 52' 57.76"	Картометрический метод	5.00	–
3624	485797.93	1343612.42	053° 12' 26.03"	039° 52' 57.73"	Картометрический метод	5.00	–
3625	485793.64	1343615.68	053° 12' 25.89"	039° 52' 57.90"	Картометрический метод	5.00	–
3626	485790.67	1343614.76	053° 12' 25.80"	039° 52' 57.85"	Картометрический метод	5.00	–
3627	485788.20	1343608.98	053° 12' 25.72"	039° 52' 57.53"	Картометрический метод	5.00	–
3628	485789.91	1343603.31	053° 12' 25.78"	039° 52' 57.23"	Картометрический метод	5.00	–
3629	485795.53	1343597.35	053° 12' 25.96"	039° 52' 56.91"	Картометрический метод	5.00	–
3630	485800.76	1343594.08	053° 12' 26.14"	039° 52' 56.74"	Картометрический метод	5.00	–
3631	485804.76	1343588.79	053° 12' 26.27"	039° 52' 56.46"	Картометрический метод	5.00	–
3632	485809.41	1343580.14	053° 12' 26.42"	039° 52' 56.00"	Картометрический метод	5.00	–
3633	485808.11	1343568.57	053° 12' 26.39"	039° 52' 55.38"	Картометрический метод	5.00	–
3634	485806.12	1343554.03	053° 12' 26.33"	039° 52' 54.59"	Картометрический метод	5.00	–
3635	485800.29	1343547.88	053° 12' 26.15"	039° 52' 54.25"	Картометрический метод	5.00	–
3636	485794.86	1343541.99	053° 12' 25.98"	039° 52' 53.93"	Картометрический метод	5.00	–
3637	485791.71	1343535.15	053° 12' 25.88"	039° 52' 53.56"	Картометрический метод	5.00	–
3638	485791.93	1343528.14	053° 12' 25.89"	039° 52' 53.18"	Картометрический метод	5.00	–
3639	485794.05	1343522.87	053° 12' 25.96"	039° 52' 52.90"	Картометрический метод	5.00	–
3640	485793.22	1343520.18	053° 12' 25.94"	039° 52' 52.75"	Картометрический метод	5.00	–
3641	485786.59	1343515.79	053° 12' 25.73"	039° 52' 52.51"	Картометрический метод	5.00	–
3642	485776.59	1343511.42	053° 12' 25.41"	039° 52' 52.26"	Картометрический метод	5.00	–

					метод		
3643	485765.66	1343508.26	053° 12' 25.05"	039° 52' 52.08"	Картометрический метод	5.00	–
3644	485753.14	1343509.43	053° 12' 24.65"	039° 52' 52.13"	Картометрический метод	5.00	–
3645	485745.34	1343511.64	053° 12' 24.40"	039° 52' 52.24"	Картометрический метод	5.00	–
3646	485734.19	1343515.36	053° 12' 24.03"	039° 52' 52.43"	Картометрический метод	5.00	–
3647	485726.46	1343517.70	053° 12' 23.78"	039° 52' 52.55"	Картометрический метод	5.00	–
3648	485718.73	1343519.38	053° 12' 23.53"	039° 52' 52.63"	Картометрический метод	5.00	–
3649	485713.50	1343522.85	053° 12' 23.36"	039° 52' 52.81"	Картометрический метод	5.00	–
3650	485712.78	1343525.75	053° 12' 23.33"	039° 52' 52.97"	Картометрический метод	5.00	–
3651	485715.38	1343530.78	053° 12' 23.41"	039° 52' 53.24"	Картометрический метод	5.00	–
3652	485716.68	1343533.60	053° 12' 23.45"	039° 52' 53.40"	Картометрический метод	5.00	–
3653	485715.21	1343536.17	053° 12' 23.41"	039° 52' 53.53"	Картометрический метод	5.00	–
3654	485710.79	1343538.63	053° 12' 23.26"	039° 52' 53.66"	Картометрический метод	5.00	–
3655	485697.46	1343540.34	053° 12' 22.83"	039° 52' 53.74"	Картометрический метод	5.00	–
3656	485690.58	1343538.23	053° 12' 22.61"	039° 52' 53.62"	Картометрический метод	5.00	–
3657	485680.87	1343537.09	053° 12' 22.29"	039° 52' 53.55"	Картометрический метод	5.00	–
3658	485658.29	1343534.36	053° 12' 21.57"	039° 52' 53.38"	Картометрический метод	5.00	–
3659	485641.84	1343531.72	053° 12' 21.04"	039° 52' 53.22"	Картометрический метод	5.00	–
3660	485631.52	1343529.50	053° 12' 20.70"	039° 52' 53.09"	Картометрический метод	5.00	–
3661	485619.23	1343525.41	053° 12' 20.31"	039° 52' 52.85"	Картометрический метод	5.00	–
3662	485613.61	1343520.74	053° 12' 20.13"	039° 52' 52.59"	Картометрический метод	5.00	–
3663	485607.33	1343518.23	053° 12' 19.93"	039° 52' 52.45"	Картометрический метод	5.00	–
3664	485602.07	1343517.05	053° 12' 19.76"	039° 52' 52.38"	Картометрический метод	5.00	–
3665	485592.78	1343517.26	053° 12' 19.46"	039° 52' 52.38"	Картометрический метод	5.00	–
3666	485583.47	1343515.91	053° 12' 19.16"	039° 52' 52.30"	Картометрический метод	5.00	–
3667	485567.74	1343510.77	053° 12' 18.65"	039° 52' 52.01"	Картометрический метод	5.00	–
3668	485554.90	1343504.46	053° 12' 18.24"	039° 52' 51.66"	Картометрический метод	5.00	–
3669	485547.36	1343495.63	053° 12' 18.00"	039° 52' 51.17"	Картометрический метод	5.00	–
3670	485544.47	1343487.43	053° 12' 17.91"	039° 52' 50.73"	Картометрический метод	5.00	–
3671	485544.07	1343478.41	053° 12' 17.91"	039° 52' 50.24"	Картометрический метод	5.00	–
3672	485542.77	1343474.92	053° 12' 17.87"	039° 52' 50.05"	Картометрический метод	5.00	–
3673	485539.16	1343469.36	053° 12' 17.75"	039° 52' 49.75"	Картометрический метод	5.00	–
3674	485533.18	1343462.26	053° 12' 17.57"	039° 52' 49.36"	Картометрический метод	5.00	–
3675	485520.15	1343448.08	053° 12' 17.15"	039° 52' 48.58"	Картометрический метод	5.00	–
3676	485512.54	1343439.44	053° 12' 16.91"	039° 52' 48.11"	Картометрический метод	5.00	–
3677	485500.56	1343430.24	053° 12' 16.53"	039° 52' 47.60"	Картометрический метод	5.00	–
3678	485489.91	1343420.28	053° 12' 16.19"	039° 52' 47.05"	Картометрический метод	5.00	–
3679	485488.85	1343413.82	053° 12' 16.16"	039° 52' 46.70"	Картометрический метод	5.00	–
3680	485490.36	1343408.49	053° 12' 16.21"	039° 52' 46.42"	Картометрический метод	5.00	–

3681	485488.55	1343399.21	053° 12' 16.16"	039° 52' 45.92"	Картометрический метод	5.00	–
3682	485490.95	1343395.76	053° 12' 16.24"	039° 52' 45.73"	Картометрический метод	5.00	–
3683	485493.31	1343387.52	053° 12' 16.32"	039° 52' 45.29"	Картометрический метод	5.00	–
3684	485493.44	1343377.22	053° 12' 16.33"	039° 52' 44.74"	Картометрический метод	5.00	–
3685	485494.15	1343372.70	053° 12' 16.36"	039° 52' 44.50"	Картометрический метод	5.00	–
3686	485496.35	1343370.33	053° 12' 16.43"	039° 52' 44.37"	Картометрический метод	5.00	–
3687	485500.77	1343367.20	053° 12' 16.58"	039° 52' 44.21"	Картометрический метод	5.00	–
3688	485503.17	1343363.54	053° 12' 16.66"	039° 52' 44.01"	Картометрический метод	5.00	–
3689	485505.35	1343356.93	053° 12' 16.73"	039° 52' 43.66"	Картометрический метод	5.00	–
3690	485507.93	1343351.46	053° 12' 16.82"	039° 52' 43.37"	Картометрический метод	5.00	–
3691	485511.15	1343348.60	053° 12' 16.92"	039° 52' 43.22"	Картометрический метод	5.00	–
3692	485517.67	1343347.48	053° 12' 17.14"	039° 52' 43.16"	Картометрический метод	5.00	–
3693	485525.09	1343348.64	053° 12' 17.38"	039° 52' 43.23"	Картометрический метод	5.00	–
3694	485530.55	1343349.81	053° 12' 17.55"	039° 52' 43.30"	Картометрический метод	5.00	–
3695	485535.46	1343348.43	053° 12' 17.71"	039° 52' 43.23"	Картометрический метод	5.00	–
3696	485543.21	1343349.99	053° 12' 17.96"	039° 52' 43.32"	Картометрический метод	5.00	–
3697	485549.79	1343355.60	053° 12' 18.17"	039° 52' 43.63"	Картометрический метод	5.00	–
3698	485554.47	1343361.22	053° 12' 18.32"	039° 52' 43.94"	Картометрический метод	5.00	–
3699	485561.17	1343365.15	053° 12' 18.53"	039° 52' 44.16"	Картометрический метод	5.00	–
3700	485565.82	1343365.99	053° 12' 18.68"	039° 52' 44.21"	Картометрический метод	5.00	–
3701	485576.79	1343364.49	053° 12' 19.04"	039° 52' 44.14"	Картометрический метод	5.00	–
3702	485586.89	1343364.83	053° 12' 19.36"	039° 52' 44.17"	Картометрический метод	5.00	–
3703	485596.60	1343365.90	053° 12' 19.68"	039° 52' 44.24"	Картометрический метод	5.00	–
3704	485602.40	1343367.68	053° 12' 19.86"	039° 52' 44.34"	Картометрический метод	5.00	–
3705	485607.48	1343371.68	053° 12' 20.03"	039° 52' 44.56"	Картометрический метод	5.00	–
3706	485610.39	1343377.39	053° 12' 20.12"	039° 52' 44.87"	Картометрический метод	5.00	–
3707	485620.95	1343376.70	053° 12' 20.46"	039° 52' 44.84"	Картометрический метод	5.00	–
3708	485637.29	1343368.94	053° 12' 20.99"	039° 52' 44.44"	Картометрический метод	5.00	–
3709	485643.58	1343359.36	053° 12' 21.20"	039° 52' 43.93"	Картометрический метод	5.00	–
3710	485645.14	1343352.93	053° 12' 21.25"	039° 52' 43.59"	Картометрический метод	5.00	–
3711	485642.22	1343347.90	053° 12' 21.16"	039° 52' 43.32"	Картометрический метод	5.00	–
3712	485643.10	1343343.13	053° 12' 21.20"	039° 52' 43.06"	Картометрический метод	5.00	–
3713	485650.28	1343333.87	053° 12' 21.43"	039° 52' 42.57"	Картометрический метод	5.00	–
3714	485656.99	1343326.13	053° 12' 21.66"	039° 52' 42.16"	Картометрический метод	5.00	–
3715	485651.69	1343319.84	053° 12' 21.49"	039° 52' 41.81"	Картометрический метод	5.00	–
3716	485647.05	1343311.66	053° 12' 21.34"	039° 52' 41.37"	Картометрический метод	5.00	–
3717	485645.38	1343303.19	053° 12' 21.29"	039° 52' 40.91"	Картометрический метод	5.00	–
3718	485646.55	1343298.06	053° 12' 21.34"	039° 52' 40.64"	Картометрический метод	5.00	–
3719	485648.01	1343295.22	053° 12' 21.38"	039° 52' 40.48"	Картометрический метод	5.00	–

					метод		
3720	485645.97	1343291.87	053° 12' 21.32"	039° 52' 40.30"	Картометрический метод	5.00	–
3721	485641.94	1343293.11	053° 12' 21.19"	039° 52' 40.36"	Картометрический метод	5.00	–
3722	485636.00	1343291.94	053° 12' 21.00"	039° 52' 40.29"	Картометрический метод	5.00	–
3723	485633.00	1343286.84	053° 12' 20.90"	039° 52' 40.02"	Картометрический метод	5.00	–
3724	485634.59	1343283.06	053° 12' 20.96"	039° 52' 39.81"	Картометрический метод	5.00	–
3725	485636.57	1343278.20	053° 12' 21.03"	039° 52' 39.55"	Картометрический метод	5.00	–
3726	485632.90	1343273.51	053° 12' 20.91"	039° 52' 39.30"	Картометрический метод	5.00	–
3727	485623.46	1343261.72	053° 12' 20.61"	039° 52' 38.65"	Картометрический метод	5.00	–
3728	485613.86	1343247.65	053° 12' 20.31"	039° 52' 37.89"	Картометрический метод	5.00	–
3729	485596.95	1343219.29	053° 12' 19.78"	039° 52' 36.34"	Картометрический метод	5.00	–
3730	485584.12	1343204.56	053° 12' 19.38"	039° 52' 35.53"	Картометрический метод	5.00	–
3731	485571.40	1343196.84	053° 12' 18.97"	039° 52' 35.10"	Картометрический метод	5.00	–
3732	485553.83	1343187.74	053° 12' 18.41"	039° 52' 34.60"	Картометрический метод	5.00	–
3733	485545.59	1343176.29	053° 12' 18.15"	039° 52' 33.97"	Картометрический метод	5.00	–
3734	485540.52	1343163.59	053° 12' 17.99"	039° 52' 33.28"	Картометрический метод	5.00	–
3735	485538.32	1343157.55	053° 12' 17.92"	039° 52' 32.95"	Картометрический метод	5.00	–
3736	485533.27	1343157.52	053° 12' 17.76"	039° 52' 32.95"	Картометрический метод	5.00	–
3737	485526.44	1343153.19	053° 12' 17.54"	039° 52' 32.71"	Картометрический метод	5.00	–
3738	485515.47	1343145.46	053° 12' 17.19"	039° 52' 32.28"	Картометрический метод	5.00	–
3739	485504.44	1343138.13	053° 12' 16.84"	039° 52' 31.87"	Картометрический метод	5.00	–
3740	485497.98	1343129.42	053° 12' 16.64"	039° 52' 31.40"	Картометрический метод	5.00	–
3741	485493.78	1343125.68	053° 12' 16.50"	039° 52' 31.19"	Картометрический метод	5.00	–
3742	485488.72	1343124.57	053° 12' 16.34"	039° 52' 31.13"	Картометрический метод	5.00	–
3743	485481.38	1343124.29	053° 12' 16.10"	039° 52' 31.10"	Картометрический метод	5.00	–
3744	485473.27	1343120.71	053° 12' 15.84"	039° 52' 30.90"	Картометрический метод	5.00	–
3745	485456.85	1343123.39	053° 12' 15.31"	039° 52' 31.03"	Картометрический метод	5.00	–
3746	485449.99	1343124.24	053° 12' 15.09"	039° 52' 31.07"	Картометрический метод	5.00	–
3747	485446.21	1343123.33	053° 12' 14.97"	039° 52' 31.01"	Картометрический метод	5.00	–
3748	485441.06	1343118.65	053° 12' 14.80"	039° 52' 30.76"	Картометрический метод	5.00	–
3749	485436.07	1343117.48	053° 12' 14.64"	039° 52' 30.69"	Картометрический метод	5.00	–
3750	485430.94	1343116.57	053° 12' 14.48"	039° 52' 30.63"	Картометрический метод	5.00	–
3751	485422.89	1343119.99	053° 12' 14.21"	039° 52' 30.81"	Картометрический метод	5.00	–
3752	485410.21	1343127.23	053° 12' 13.80"	039° 52' 31.19"	Картометрический метод	5.00	–
3753	485398.04	1343129.47	053° 12' 13.40"	039° 52' 31.29"	Картометрический метод	5.00	–
3754	485389.34	1343128.32	053° 12' 13.12"	039° 52' 31.22"	Картометрический метод	5.00	–
3755	485378.19	1343123.21	053° 12' 12.77"	039° 52' 30.94"	Картометрический метод	5.00	–
3756	485371.32	1343122.39	053° 12' 12.55"	039° 52' 30.88"	Картометрический метод	5.00	–
3757	485368.18	1343116.28	053° 12' 12.45"	039° 52' 30.55"	Картометрический метод	5.00	–

3758	485368.17	1343105.84	053° 12' 12.45"	039° 52' 29.99"	Картометрический метод	5.00	–
3759	485372.51	1343091.27	053° 12' 12.60"	039° 52' 29.21"	Картометрический метод	5.00	–
3760	485375.18	1343079.19	053° 12' 12.70"	039° 52' 28.56"	Картометрический метод	5.00	–
3761	485372.94	1343067.69	053° 12' 12.63"	039° 52' 27.94"	Картометрический метод	5.00	–
3762	485372.76	1343051.06	053° 12' 12.64"	039° 52' 27.04"	Картометрический метод	5.00	–
3763	485373.73	1343036.91	053° 12' 12.68"	039° 52' 26.28"	Картометрический метод	5.00	–
3764	485369.41	1343025.83	053° 12' 12.54"	039° 52' 25.68"	Картометрический метод	5.00	–
3765	485369.86	1343013.43	053° 12' 12.57"	039° 52' 25.01"	Картометрический метод	5.00	–
3766	485371.80	1343002.10	053° 12' 12.64"	039° 52' 24.41"	Картометрический метод	5.00	–
3767	485374.46	1342998.04	053° 12' 12.73"	039° 52' 24.19"	Картометрический метод	5.00	–
3768	485379.58	1342998.48	053° 12' 12.89"	039° 52' 24.22"	Картометрический метод	5.00	–
3769	485384.69	1342996.69	053° 12' 13.06"	039° 52' 24.13"	Картометрический метод	5.00	–
3770	485388.27	1342989.46	053° 12' 13.18"	039° 52' 23.74"	Картометрический метод	5.00	–
3771	485393.43	1342976.09	053° 12' 13.35"	039° 52' 23.03"	Картометрический метод	5.00	–
3772	485401.04	1342967.07	053° 12' 13.60"	039° 52' 22.55"	Картометрический метод	5.00	–
3773	485413.51	1342958.97	053° 12' 14.01"	039° 52' 22.13"	Картометрический метод	5.00	–
3774	485420.03	1342948.01	053° 12' 14.23"	039° 52' 21.54"	Картометрический метод	5.00	–
3775	485420.85	1342930.83	053° 12' 14.27"	039° 52' 20.62"	Картометрический метод	5.00	–
3776	485415.63	1342917.40	053° 12' 14.11"	039° 52' 19.89"	Картометрический метод	5.00	–
3777	485402.00	1342904.50	053° 12' 13.67"	039° 52' 19.18"	Картометрический метод	5.00	–
3778	485385.86	1342897.75	053° 12' 13.16"	039° 52' 18.80"	Картометрический метод	5.00	–
3779	485375.87	1342894.59	053° 12' 12.84"	039° 52' 18.62"	Картометрический метод	5.00	–
3780	485369.22	1342887.50	053° 12' 12.62"	039° 52' 18.23"	Картометрический метод	5.00	–
3781	485368.07	1342877.27	053° 12' 12.59"	039° 52' 17.68"	Картометрический метод	5.00	–
3782	485369.90	1342869.58	053° 12' 12.66"	039° 52' 17.27"	Картометрический метод	5.00	–
3783	485376.00	1342866.10	053° 12' 12.86"	039° 52' 17.09"	Картометрический метод	5.00	–
3784	485386.88	1342861.51	053° 12' 13.21"	039° 52' 16.85"	Картометрический метод	5.00	–
3785	485391.50	1342857.84	053° 12' 13.36"	039° 52' 16.66"	Картометрический метод	5.00	–
3786	485391.67	1342854.47	053° 12' 13.37"	039° 52' 16.48"	Картометрический метод	5.00	–
3787	485386.95	1342853.02	053° 12' 13.22"	039° 52' 16.39"	Картометрический метод	5.00	–
3788	485384.91	1342850.28	053° 12' 13.16"	039° 52' 16.24"	Картометрический метод	5.00	–
3789	485385.48	1342844.82	053° 12' 13.18"	039° 52' 15.95"	Картометрический метод	5.00	–
3790	485391.10	1342839.66	053° 12' 13.36"	039° 52' 15.68"	Картометрический метод	5.00	–
3791	485393.08	1342834.66	053° 12' 13.43"	039° 52' 15.41"	Картометрический метод	5.00	–
3792	485388.45	1342827.56	053° 12' 13.28"	039° 52' 15.02"	Картометрический метод	5.00	–
3793	485370.58	1342815.29	053° 12' 12.71"	039° 52' 14.34"	Картометрический метод	5.00	–
3794	485352.69	1342800.07	053° 12' 12.15"	039° 52' 13.51"	Картометрический метод	5.00	–
3795	485346.43	1342790.69	053° 12' 11.95"	039° 52' 12.99"	Картометрический метод	5.00	–
3796	485339.35	1342780.50	053° 12' 11.73"	039° 52' 12.44"	Картометрический метод	5.00	–

					метод		
3797	485333.52	1342774.89	053° 12' 11.54"	039° 52' 12.13"	Картометрический метод	5.00	–
3798	485331.19	1342768.84	053° 12' 11.47"	039° 52' 11.80"	Картометрический метод	5.00	–
3799	485331.94	1342761.70	053° 12' 11.50"	039° 52' 11.42"	Картометрический метод	5.00	–
3800	485329.74	1342754.84	053° 12' 11.43"	039° 52' 11.05"	Картометрический метод	5.00	–
3801	485322.97	1342749.64	053° 12' 11.22"	039° 52' 10.76"	Картометрический метод	5.00	–
3802	485311.07	1342743.93	053° 12' 10.83"	039° 52' 10.44"	Картометрический метод	5.00	–
3803	485277.60	1342735.02	053° 12' 09.76"	039° 52' 09.92"	Картометрический метод	5.00	–
3804	485267.06	1342729.70	053° 12' 09.42"	039° 52' 09.63"	Картометрический метод	5.00	–
3805	485256.06	1342717.39	053° 12' 09.07"	039° 52' 08.95"	Картометрический метод	5.00	–
3806	485237.66	1342706.08	053° 12' 08.48"	039° 52' 08.32"	Картометрический метод	5.00	–
3807	485229.66	1342699.40	053° 12' 08.23"	039° 52' 07.96"	Картометрический метод	5.00	–
3808	485224.60	1342687.58	053° 12' 08.07"	039° 52' 07.31"	Картометрический метод	5.00	–
3809	485219.83	1342680.07	053° 12' 07.92"	039° 52' 06.90"	Картометрический метод	5.00	–
3810	485214.57	1342679.30	053° 12' 07.75"	039° 52' 06.86"	Картометрический метод	5.00	–
3811	485208.64	1342678.54	053° 12' 07.56"	039° 52' 06.81"	Картометрический метод	5.00	–
3812	485204.55	1342672.64	053° 12' 07.43"	039° 52' 06.49"	Картометрический метод	5.00	–
3813	485202.45	1342661.34	053° 12' 07.37"	039° 52' 05.88"	Картометрический метод	5.00	–
3814	485205.19	1342649.07	053° 12' 07.47"	039° 52' 05.22"	Картометрический метод	5.00	–
3815	485216.78	1342630.80	053° 12' 07.86"	039° 52' 04.25"	Картометрический метод	5.00	–
3816	485230.38	1342611.31	053° 12' 08.31"	039° 52' 03.21"	Картометрический метод	5.00	–
3817	485243.63	1342581.31	053° 12' 08.76"	039° 52' 01.61"	Картометрический метод	5.00	–
3818	485256.46	1342549.29	053° 12' 09.19"	039° 51' 59.90"	Картометрический метод	5.00	–
3819	485269.19	1342521.32	053° 12' 09.62"	039° 51' 58.41"	Картометрический метод	5.00	–
3820	485277.52	1342500.38	053° 12' 09.90"	039° 51' 57.29"	Картометрический метод	5.00	–
3821	485286.28	1342481.60	053° 12' 10.20"	039° 51' 56.28"	Картометрический метод	5.00	–
3822	485287.69	1342471.35	053° 12' 10.25"	039° 51' 55.73"	Картометрический метод	5.00	–
3823	485294.87	1342458.77	053° 12' 10.49"	039° 51' 55.06"	Картометрический метод	5.00	–
3824	485306.95	1342453.03	053° 12' 10.88"	039° 51' 54.77"	Картометрический метод	5.00	–
3825	485322.01	1342449.28	053° 12' 11.37"	039° 51' 54.58"	Картометрический метод	5.00	–
3826	485330.27	1342436.70	053° 12' 11.65"	039° 51' 53.91"	Картометрический метод	5.00	–
3827	485338.26	1342423.57	053° 12' 11.91"	039° 51' 53.21"	Картометрический метод	5.00	–
3828	485349.34	1342410.97	053° 12' 12.28"	039° 51' 52.55"	Картометрический метод	5.00	–
3829	485357.67	1342389.22	053° 12' 12.56"	039° 51' 51.38"	Картометрический метод	5.00	–
3830	485364.54	1342370.45	053° 12' 12.80"	039° 51' 50.38"	Картометрический метод	5.00	–
3831	485367.54	1342356.82	053° 12' 12.90"	039° 51' 49.65"	Картометрический метод	5.00	–
3832	485366.80	1342347.40	053° 12' 12.88"	039° 51' 49.14"	Картометрический метод	5.00	–
3833	485363.53	1342342.58	053° 12' 12.78"	039° 51' 48.88"	Картометрический метод	5.00	–
3834	485363.47	1342333.69	053° 12' 12.79"	039° 51' 48.40"	Картометрический метод	5.00	–

3835	485368.65	1342323.68	053° 12' 12.96"	039° 51' 47.86"	Картометрический метод	5.00	–
3836	485373.05	1342318.26	053° 12' 13.11"	039° 51' 47.58"	Картометрический метод	5.00	–
3837	485378.57	1342317.01	053° 12' 13.28"	039° 51' 47.52"	Картометрический метод	5.00	–
3838	485381.35	1342310.93	053° 12' 13.38"	039° 51' 47.19"	Картометрический метод	5.00	–
3839	485380.84	1342296.39	053° 12' 13.37"	039° 51' 46.41"	Картометрический метод	5.00	–
3840	485377.52	1342284.02	053° 12' 13.27"	039° 51' 45.74"	Картометрический метод	5.00	–
3841	485371.16	1342280.43	053° 12' 13.07"	039° 51' 45.54"	Картометрический метод	5.00	–
3842	485366.67	1342273.19	053° 12' 12.93"	039° 51' 45.14"	Картометрический метод	5.00	–
3843	485357.18	1342246.18	053° 12' 12.64"	039° 51' 43.68"	Картометрический метод	5.00	–
3844	485352.21	1342229.92	053° 12' 12.49"	039° 51' 42.80"	Картометрический метод	5.00	–
3845	485351.70	1342214.70	053° 12' 12.48"	039° 51' 41.98"	Картометрический метод	5.00	–
3846	485352.84	1342205.00	053° 12' 12.52"	039° 51' 41.46"	Картометрический метод	5.00	–
3847	485356.03	1342198.78	053° 12' 12.63"	039° 51' 41.12"	Картометрический метод	5.00	–
3848	485364.29	1342197.32	053° 12' 12.90"	039° 51' 41.05"	Картометрический метод	5.00	–
3849	485368.04	1342188.55	053° 12' 13.02"	039° 51' 40.59"	Картометрический метод	5.00	–
3850	485371.82	1342179.09	053° 12' 13.15"	039° 51' 40.08"	Картометрический метод	5.00	–
3851	485373.44	1342170.88	053° 12' 13.21"	039° 51' 39.64"	Картометрический метод	5.00	–
3852	485377.71	1342163.55	053° 12' 13.35"	039° 51' 39.25"	Картометрический метод	5.00	–
3853	485383.69	1342156.64	053° 12' 13.55"	039° 51' 38.88"	Картометрический метод	5.00	–
3854	485390.46	1342148.72	053° 12' 13.77"	039° 51' 38.46"	Картометрический метод	5.00	–
3855	485393.71	1342140.16	053° 12' 13.88"	039° 51' 38.01"	Картометрический метод	5.00	–
3856	485393.79	1342130.52	053° 12' 13.89"	039° 51' 37.49"	Картометрический метод	5.00	–
3857	485399.22	1342112.94	053° 12' 14.08"	039° 51' 36.55"	Картометрический метод	5.00	–
3858	485402.03	1342101.07	053° 12' 14.18"	039° 51' 35.91"	Картометрический метод	5.00	–
3859	485401.17	1342090.13	053° 12' 14.16"	039° 51' 35.32"	Картометрический метод	5.00	–
3860	485399.15	1342082.28	053° 12' 14.10"	039° 51' 34.89"	Картометрический метод	5.00	–
3861	485394.12	1342070.02	053° 12' 13.94"	039° 51' 34.23"	Картометрический метод	5.00	–
3862	485391.16	1342058.24	053° 12' 13.85"	039° 51' 33.59"	Картометрический метод	5.00	–
3863	485391.18	1342049.47	053° 12' 13.86"	039° 51' 33.12"	Картометрический метод	5.00	–
3864	485393.42	1342041.98	053° 12' 13.94"	039° 51' 32.72"	Картометрический метод	5.00	–
3865	485394.25	1342030.34	053° 12' 13.97"	039° 51' 32.09"	Картометрический метод	5.00	–
3866	485390.74	1342009.71	053° 12' 13.87"	039° 51' 30.98"	Картометрический метод	5.00	–
3867	485391.77	1341999.85	053° 12' 13.91"	039° 51' 30.45"	Картометрический метод	5.00	–
3868	485390.92	1341994.33	053° 12' 13.88"	039° 51' 30.15"	Картометрический метод	5.00	–
3869	485387.53	1341991.39	053° 12' 13.78"	039° 51' 29.99"	Картометрический метод	5.00	–
3870	485383.64	1341993.44	053° 12' 13.65"	039° 51' 30.09"	Картометрический метод	5.00	–
3871	485378.64	1341991.86	053° 12' 13.49"	039° 51' 30.00"	Картометрический метод	5.00	–
3872	485372.93	1341984.77	053° 12' 13.31"	039° 51' 29.61"	Картометрический метод	5.00	–
3873	485366.82	1341977.81	053° 12' 13.12"	039° 51' 29.23"	Картометрический метод	5.00	–

					метод		
3874	485365.29	1341970.54	053° 12' 13.07"	039° 51' 28.84"	Картометрический метод	5.00	–
3875	485361.09	1341967.48	053° 12' 12.94"	039° 51' 28.67"	Картометрический метод	5.00	–
3876	485361.60	1341962.62	053° 12' 12.96"	039° 51' 28.41"	Картометрический метод	5.00	–
3877	485369.61	1341954.08	053° 12' 13.22"	039° 51' 27.96"	Картометрический метод	5.00	–
3878	485367.14	1341947.50	053° 12' 13.14"	039° 51' 27.60"	Картометрический метод	5.00	–
3879	485359.80	1341938.39	053° 12' 12.91"	039° 51' 27.10"	Картометрический метод	5.00	–
3880	485355.27	1341925.49	053° 12' 12.77"	039° 51' 26.40"	Картометрический метод	5.00	–
3881	485340.17	1341905.80	053° 12' 12.30"	039° 51' 25.33"	Картометрический метод	5.00	–
3882	485317.24	1341882.53	053° 12' 11.57"	039° 51' 24.05"	Картометрический метод	5.00	–
3883	485301.28	1341873.62	053° 12' 11.06"	039° 51' 23.55"	Картометрический метод	5.00	–
3884	485285.08	1341868.22	053° 12' 10.54"	039° 51' 23.25"	Картометрический метод	5.00	–
3885	485255.29	1341864.66	053° 12' 09.58"	039° 51' 23.02"	Картометрический метод	5.00	–
3886	485231.06	1341866.59	053° 12' 08.79"	039° 51' 23.10"	Картометрический метод	5.00	–
3887	485205.52	1341874.05	053° 12' 07.96"	039° 51' 23.48"	Картометрический метод	5.00	–
3888	485181.10	1341887.42	053° 12' 07.17"	039° 51' 24.17"	Картометрический метод	5.00	–
3889	485173.12	1341900.95	053° 12' 06.90"	039° 51' 24.89"	Картометрический метод	5.00	–
3890	485169.25	1341925.09	053° 12' 06.76"	039° 51' 26.19"	Картометрический метод	5.00	–
3891	485170.36	1341947.30	053° 12' 06.78"	039° 51' 27.39"	Картометрический метод	5.00	–
3892	485174.89	1341960.20	053° 12' 06.92"	039° 51' 28.09"	Картометрический метод	5.00	–
3893	485174.68	1341968.15	053° 12' 06.91"	039° 51' 28.51"	Картометрический метод	5.00	–
3894	485170.94	1341972.75	053° 12' 06.78"	039° 51' 28.76"	Картометрический метод	5.00	–
3895	485158.08	1341982.41	053° 12' 06.36"	039° 51' 29.27"	Картометрический метод	5.00	–
3896	485144.57	1341994.63	053° 12' 05.92"	039° 51' 29.91"	Картометрический метод	5.00	–
3897	485133.17	1342001.18	053° 12' 05.54"	039° 51' 30.25"	Картометрический метод	5.00	–
3898	485115.82	1342004.54	053° 12' 04.98"	039° 51' 30.41"	Картометрический метод	5.00	–
3899	485101.28	1342005.45	053° 12' 04.51"	039° 51' 30.45"	Картометрический метод	5.00	–
3900	485090.74	1342001.48	053° 12' 04.17"	039° 51' 30.22"	Картометрический метод	5.00	–
3901	485086.31	1342003.13	053° 12' 04.03"	039° 51' 30.31"	Картометрический метод	5.00	–
3902	485079.47	1342006.95	053° 12' 03.80"	039° 51' 30.51"	Картометрический метод	5.00	–
3903	485072.60	1342007.27	053° 12' 03.58"	039° 51' 30.52"	Картометрический метод	5.00	–
3904	485068.40	1342004.47	053° 12' 03.45"	039° 51' 30.36"	Картометрический метод	5.00	–
3905	485067.29	1341999.77	053° 12' 03.42"	039° 51' 30.11"	Картометрический метод	5.00	–
3906	485065.51	1341995.74	053° 12' 03.36"	039° 51' 29.89"	Картометрический метод	5.00	–
3907	485054.30	1341990.84	053° 12' 03.00"	039° 51' 29.61"	Картометрический метод	5.00	–
3908	485038.88	1341982.46	053° 12' 02.51"	039° 51' 29.14"	Картометрический метод	5.00	–
3909	485020.08	1341971.42	053° 12' 01.91"	039° 51' 28.53"	Картометрический метод	5.00	–
3910	484998.83	1341957.03	053° 12' 01.23"	039° 51' 27.73"	Картометрический метод	5.00	–
3911	484977.40	1341936.84	053° 12' 00.55"	039° 51' 26.62"	Картометрический метод	5.00	–

3912	484970.99	1341925.44	053° 12' 00.35"	039° 51' 26.00"	Картометрический метод	5.00	–
3913	484966.71	1341910.92	053° 12' 00.22"	039° 51' 25.22"	Картометрический метод	5.00	–
3914	484966.21	1341898.40	053° 12' 00.21"	039° 51' 24.54"	Картометрический метод	5.00	–
3915	484969.33	1341882.75	053° 12' 00.32"	039° 51' 23.70"	Картометрический метод	5.00	–
3916	484975.06	1341874.09	053° 12' 00.51"	039° 51' 23.24"	Картометрический метод	5.00	–
3917	484986.97	1341862.29	053° 12' 00.90"	039° 51' 22.62"	Картометрический метод	5.00	–
3918	484995.51	1341852.26	053° 12' 01.19"	039° 51' 22.09"	Картометрический метод	5.00	–
3919	485017.01	1341825.84	053° 12' 01.90"	039° 51' 20.69"	Картометрический метод	5.00	–
3920	485028.18	1341806.50	053° 12' 02.27"	039° 51' 19.66"	Картометрический метод	5.00	–
3921	485036.21	1341799.03	053° 12' 02.53"	039° 51' 19.26"	Картометрический метод	5.00	–
3922	485046.68	1341793.84	053° 12' 02.88"	039° 51' 18.99"	Картометрический метод	5.00	–
3923	485049.20	1341788.16	053° 12' 02.96"	039° 51' 18.69"	Картометрический метод	5.00	–
3924	485049.40	1341778.87	053° 12' 02.97"	039° 51' 18.19"	Картометрический метод	5.00	–
3925	485045.16	1341752.09	053° 12' 02.85"	039° 51' 16.74"	Картометрический метод	5.00	–
3926	485037.32	1341729.25	053° 12' 02.61"	039° 51' 15.51"	Картометрический метод	5.00	–
3927	485025.57	1341706.31	053° 12' 02.25"	039° 51' 14.26"	Картометрический метод	5.00	–
3928	485015.08	1341690.08	053° 12' 01.92"	039° 51' 13.37"	Картометрический метод	5.00	–
3929	485007.42	1341672.90	053° 12' 01.68"	039° 51' 12.44"	Картометрический метод	5.00	–
3930	484996.25	1341655.60	053° 12' 01.33"	039° 51' 11.50"	Картометрический метод	5.00	–
3931	484991.44	1341642.17	053° 12' 01.18"	039° 51' 10.77"	Картометрический метод	5.00	–
3932	484983.27	1341630.24	053° 12' 00.93"	039° 51' 10.12"	Картометрический метод	5.00	–
3933	484977.49	1341613.58	053° 12' 00.75"	039° 51' 09.22"	Картометрический метод	5.00	–
3934	484970.94	1341601.24	053° 12' 00.55"	039° 51' 08.54"	Картометрический метод	5.00	–
3935	484964.41	1341593.07	053° 12' 00.34"	039° 51' 08.10"	Картометрический метод	5.00	–
3936	484949.91	1341580.78	053° 11' 59.88"	039° 51' 07.42"	Картометрический метод	5.00	–
3937	484936.87	1341564.71	053° 11' 59.47"	039° 51' 06.54"	Картометрический метод	5.00	–
3938	484922.50	1341552.02	053° 11' 59.01"	039° 51' 05.84"	Картометрический метод	5.00	–
3939	484913.97	1341546.42	053° 11' 58.74"	039° 51' 05.53"	Картометрический метод	5.00	–
3940	484899.81	1341543.70	053° 11' 58.28"	039° 51' 05.37"	Картометрический метод	5.00	–
3941	484886.89	1341545.00	053° 11' 57.86"	039° 51' 05.43"	Картометрический метод	5.00	–
3942	484863.51	1341553.66	053° 11' 57.10"	039° 51' 05.87"	Картометрический метод	5.00	–
3943	484852.52	1341560.47	053° 11' 56.74"	039° 51' 06.23"	Картометрический метод	5.00	–
3944	484837.43	1341578.36	053° 11' 56.24"	039° 51' 07.17"	Картометрический метод	5.00	–
3945	484823.20	1341603.92	053° 11' 55.77"	039° 51' 08.54"	Картометрический метод	5.00	–
3946	484804.86	1341638.13	053° 11' 55.15"	039° 51' 10.36"	Картометрический метод	5.00	–
3947	484796.48	1341652.74	053° 11' 54.87"	039° 51' 11.14"	Картометрический метод	5.00	–
3948	484789.11	1341657.64	053° 11' 54.63"	039° 51' 11.39"	Картометрический метод	5.00	–
3949	484780.36	1341659.32	053° 11' 54.35"	039° 51' 11.48"	Картометрический метод	5.00	–
3950	484771.47	1341658.17	053° 11' 54.06"	039° 51' 11.40"	Картометрический метод	5.00	–

					метод		
3951	484748.52	1341652.14	053° 11' 53.32"	039° 51' 11.06"	Картометрический метод	5.00	–
3952	484726.40	1341647.86	053° 11' 52.61"	039° 51' 10.80"	Картометрический метод	5.00	–
3953	484712.80	1341647.28	053° 11' 52.17"	039° 51' 10.76"	Картометрический метод	5.00	–
3954	484699.44	1341644.14	053° 11' 51.74"	039° 51' 10.57"	Картометрический метод	5.00	–
3955	484689.95	1341636.13	053° 11' 51.44"	039° 51' 10.13"	Картометрический метод	5.00	–
3956	484683.66	1341623.25	053° 11' 51.24"	039° 51' 09.43"	Картометрический метод	5.00	–
3957	484673.14	1341602.71	053° 11' 50.92"	039° 51' 08.32"	Картометрический метод	5.00	–
3958	484664.92	1341582.97	053° 11' 50.66"	039° 51' 07.24"	Картометрический метод	5.00	–
3959	484655.85	1341558.66	053° 11' 50.38"	039° 51' 05.93"	Картометрический метод	5.00	–
3960	484643.50	1341545.82	053° 11' 49.99"	039° 51' 05.22"	Картометрический метод	5.00	–
3961	484639.82	1341538.57	053° 11' 49.88"	039° 51' 04.83"	Картометрический метод	5.00	–
3962	484635.24	1341520.83	053° 11' 49.74"	039° 51' 03.87"	Картометрический метод	5.00	–
3963	484632.69	1341502.66	053° 11' 49.67"	039° 51' 02.89"	Картометрический метод	5.00	–
3964	484633.10	1341485.82	053° 11' 49.69"	039° 51' 01.98"	Картометрический метод	5.00	–
3965	484632.61	1341473.16	053° 11' 49.68"	039° 51' 01.30"	Картометрический метод	5.00	–
3966	484633.28	1341454.30	053° 11' 49.72"	039° 51' 00.28"	Картометрический метод	5.00	–
3967	484632.77	1341440.16	053° 11' 49.71"	039° 50' 59.52"	Картометрический метод	5.00	–
3968	484633.07	1341425.08	053° 11' 49.73"	039° 50' 58.71"	Картометрический метод	5.00	–
3969	484627.93	1341403.83	053° 11' 49.58"	039° 50' 57.56"	Картометрический метод	5.00	–
3970	484620.67	1341386.78	053° 11' 49.35"	039° 50' 56.63"	Картометрический метод	5.00	–
3971	484612.47	1341370.00	053° 11' 49.10"	039° 50' 55.72"	Картометрический метод	5.00	–
3972	484601.22	1341341.39	053° 11' 48.75"	039° 50' 54.17"	Картометрический метод	5.00	–
3973	484589.08	1341320.33	053° 11' 48.37"	039° 50' 53.02"	Картометрический метод	5.00	–
3974	484574.70	1341305.89	053° 11' 47.92"	039° 50' 52.23"	Картометрический метод	5.00	–
3975	484561.69	1341295.21	053° 11' 47.50"	039° 50' 51.64"	Картометрический метод	5.00	–
3976	484557.22	1341291.47	053° 11' 47.36"	039° 50' 51.44"	Картометрический метод	5.00	–
3977	484554.33	1341286.13	053° 11' 47.27"	039° 50' 51.15"	Картометрический метод	5.00	–
3978	484548.75	1341286.63	053° 11' 47.09"	039° 50' 51.17"	Картометрический метод	5.00	–
3979	484543.93	1341290.49	053° 11' 46.93"	039° 50' 51.37"	Картометрический метод	5.00	–
3980	484528.72	1341295.74	053° 11' 46.43"	039° 50' 51.64"	Картометрический метод	5.00	–
3981	484502.09	1341298.60	053° 11' 45.57"	039° 50' 51.76"	Картометрический метод	5.00	–
3982	484489.73	1341302.37	053° 11' 45.17"	039° 50' 51.95"	Картометрический метод	5.00	–
3983	484477.91	1341305.92	053° 11' 44.79"	039° 50' 52.13"	Картометрический метод	5.00	–
3984	484468.95	1341304.97	053° 11' 44.50"	039° 50' 52.07"	Картометрический метод	5.00	–
3985	484460.10	1341301.94	053° 11' 44.21"	039° 50' 51.90"	Картометрический метод	5.00	–
3986	484450.89	1341285.17	053° 11' 43.92"	039° 50' 50.99"	Картометрический метод	5.00	–
3987	484447.45	1341268.78	053° 11' 43.82"	039° 50' 50.10"	Картометрический метод	5.00	–
3988	484443.66	1341263.27	053° 11' 43.70"	039° 50' 49.80"	Картометрический метод	5.00	–

3989	484439.76	1341254.41	053° 11' 43.58"	039° 50' 49.32"	Картометрический метод	5.00	–
3990	484438.60	1341242.90	053° 11' 43.55"	039° 50' 48.70"	Картометрический метод	5.00	–
3991	484443.93	1341228.92	053° 11' 43.73"	039° 50' 47.95"	Картометрический метод	5.00	–
3992	484444.24	1341222.37	053° 11' 43.75"	039° 50' 47.60"	Картометрический метод	5.00	–
3993	484439.68	1341215.28	053° 11' 43.60"	039° 50' 47.21"	Картометрический метод	5.00	–
3994	484434.07	1341203.81	053° 11' 43.43"	039° 50' 46.59"	Картометрический метод	5.00	–
3995	484426.35	1341180.22	053° 11' 43.20"	039° 50' 45.31"	Картометрический метод	5.00	–
3996	484418.58	1341166.92	053° 11' 42.95"	039° 50' 44.59"	Картометрический метод	5.00	–
3997	484407.21	1341150.53	053° 11' 42.59"	039° 50' 43.69"	Картометрический метод	5.00	–
3998	484395.39	1341134.52	053° 11' 42.22"	039° 50' 42.82"	Картометрический метод	5.00	–
3999	484390.08	1341125.35	053° 11' 42.06"	039° 50' 42.32"	Картометрический метод	5.00	–
4000	484380.47	1341119.68	053° 11' 41.75"	039° 50' 42.00"	Картометрический метод	5.00	–
4001	484368.44	1341114.11	053° 11' 41.36"	039° 50' 41.69"	Картометрический метод	5.00	–
4002	484361.38	1341105.34	053° 11' 41.14"	039° 50' 41.21"	Картометрический метод	5.00	–
4003	484361.62	1341093.02	053° 11' 41.16"	039° 50' 40.55"	Картометрический метод	5.00	–
4004	484361.15	1341084.06	053° 11' 41.15"	039° 50' 40.07"	Картометрический метод	5.00	–
4005	484359.31	1341080.44	053° 11' 41.09"	039° 50' 39.87"	Картометрический метод	5.00	–
4006	484351.65	1341074.77	053° 11' 40.84"	039° 50' 39.56"	Картометрический метод	5.00	–
4007	484337.45	1341064.91	053° 11' 40.39"	039° 50' 39.01"	Картометрический метод	5.00	–
4008	484335.71	1341057.92	053° 11' 40.34"	039° 50' 38.63"	Картометрический метод	5.00	–
4009	484340.23	1341040.04	053° 11' 40.50"	039° 50' 37.67"	Картометрический метод	5.00	–
4010	484338.44	1341025.69	053° 11' 40.45"	039° 50' 36.90"	Картометрический метод	5.00	–
4011	484338.60	1341010.19	053° 11' 40.46"	039° 50' 36.07"	Картометрический метод	5.00	–
4012	484338.18	1340989.72	053° 11' 40.46"	039° 50' 34.96"	Картометрический метод	5.00	–
4013	484341.68	1340970.30	053° 11' 40.59"	039° 50' 33.92"	Картометрический метод	5.00	–
4014	484341.84	1340954.95	053° 11' 40.60"	039° 50' 33.09"	Картометрический метод	5.00	–
4015	484343.93	1340945.64	053° 11' 40.67"	039° 50' 32.59"	Картометрический метод	5.00	–
4016	484347.35	1340941.36	053° 11' 40.79"	039° 50' 32.37"	Картометрический метод	5.00	–
4017	484340.49	1340931.86	053° 11' 40.57"	039° 50' 31.85"	Картометрический метод	5.00	–
4018	484338.43	1340922.82	053° 11' 40.51"	039° 50' 31.36"	Картометрический метод	5.00	–
4019	484339.57	1340908.10	053° 11' 40.56"	039° 50' 30.57"	Картометрический метод	5.00	–
4020	484334.35	1340897.17	053° 11' 40.39"	039° 50' 29.97"	Картометрический метод	5.00	–
4021	484332.61	1340889.36	053° 11' 40.34"	039° 50' 29.55"	Картометрический метод	5.00	–
4022	484336.52	1340877.24	053° 11' 40.48"	039° 50' 28.90"	Картометрический метод	5.00	–
4023	484335.74	1340870.17	053° 11' 40.46"	039° 50' 28.52"	Картометрический метод	5.00	–
4024	484326.35	1340857.97	053° 11' 40.16"	039° 50' 27.86"	Картометрический метод	5.00	–
4025	484325.08	1340850.62	053° 11' 40.12"	039° 50' 27.46"	Картометрический метод	5.00	–
4026	484333.23	1340842.61	053° 11' 40.39"	039° 50' 27.04"	Картометрический метод	5.00	–
4027	484344.13	1340837.26	053° 11' 40.75"	039° 50' 26.76"	Картометрический метод	5.00	–

					метод		
4028	484348.52	1340834.06	053° 11' 40.89"	039° 50' 26.59"	Картометрический метод	5.00	–
4029	484347.30	1340824.90	053° 11' 40.86"	039° 50' 26.10"	Картометрический метод	5.00	–
4030	484352.36	1340816.56	053° 11' 41.03"	039° 50' 25.65"	Картометрический метод	5.00	–
4031	484351.98	1340811.97	053° 11' 41.02"	039° 50' 25.40"	Картометрический метод	5.00	–
4032	484355.58	1340806.55	053° 11' 41.14"	039° 50' 25.12"	Картометрический метод	5.00	–
4033	484367.20	1340793.13	053° 11' 41.52"	039° 50' 24.41"	Картометрический метод	5.00	–
4034	484381.64	1340777.27	053° 11' 42.00"	039° 50' 23.57"	Картометрический метод	5.00	–
4035	484393.80	1340763.85	053° 11' 42.40"	039° 50' 22.86"	Картометрический метод	5.00	–
4036	484403.30	1340756.10	053° 11' 42.71"	039° 50' 22.45"	Картометрический метод	5.00	–
4037	484413.94	1340755.62	053° 11' 43.05"	039° 50' 22.43"	Картометрический метод	5.00	–
4038	484418.48	1340760.23	053° 11' 43.20"	039° 50' 22.69"	Картометрический метод	5.00	–
4039	484424.68	1340758.75	053° 11' 43.40"	039° 50' 22.61"	Картометрический метод	5.00	–
4040	484431.04	1340752.68	053° 11' 43.61"	039° 50' 22.29"	Картометрический метод	5.00	–
4041	484434.72	1340745.95	053° 11' 43.73"	039° 50' 21.93"	Картометрический метод	5.00	–
4042	484434.41	1340738.07	053° 11' 43.73"	039° 50' 21.51"	Картометрический метод	5.00	–
4043	484430.74	1340730.85	053° 11' 43.61"	039° 50' 21.12"	Картометрический метод	5.00	–
4044	484426.10	1340724.32	053° 11' 43.47"	039° 50' 20.76"	Картометрический метод	5.00	–
4045	484426.74	1340721.25	053° 11' 43.49"	039° 50' 20.60"	Картометрический метод	5.00	–
4046	484431.10	1340718.98	053° 11' 43.63"	039° 50' 20.48"	Картометрический метод	5.00	–
4047	484442.80	1340715.06	053° 11' 44.01"	039° 50' 20.28"	Картометрический метод	5.00	–
4048	484446.80	1340710.04	053° 11' 44.15"	039° 50' 20.01"	Картометрический метод	5.00	–
4049	484447.68	1340703.71	053° 11' 44.18"	039° 50' 19.67"	Картометрический метод	5.00	–
4050	484438.71	1340696.10	053° 11' 43.89"	039° 50' 19.25"	Картометрический метод	5.00	–
4051	484431.54	1340688.80	053° 11' 43.66"	039° 50' 18.85"	Картометрический метод	5.00	–
4052	484427.86	1340679.04	053° 11' 43.55"	039° 50' 18.32"	Картометрический метод	5.00	–
4053	484426.29	1340674.53	053° 11' 43.50"	039° 50' 18.08"	Картометрический метод	5.00	–
4054	484422.85	1340673.62	053° 11' 43.39"	039° 50' 18.03"	Картометрический метод	5.00	–
4055	484412.42	1340677.57	053° 11' 43.05"	039° 50' 18.23"	Картометрический метод	5.00	–
4056	484405.15	1340679.87	053° 11' 42.82"	039° 50' 18.35"	Картометрический метод	5.00	–
4057	484398.30	1340678.95	053° 11' 42.60"	039° 50' 18.29"	Картометрический метод	5.00	–
4058	484393.55	1340674.25	053° 11' 42.45"	039° 50' 18.03"	Картометрический метод	5.00	–
4059	484386.90	1340667.31	053° 11' 42.23"	039° 50' 17.65"	Картометрический метод	5.00	–
4060	484378.05	1340667.01	053° 11' 41.95"	039° 50' 17.63"	Картометрический метод	5.00	–
4061	484365.16	1340671.40	053° 11' 41.53"	039° 50' 17.85"	Картометрический метод	5.00	–
4062	484356.60	1340671.57	053° 11' 41.25"	039° 50' 17.85"	Картометрический метод	5.00	–
4063	484343.46	1340665.62	053° 11' 40.83"	039° 50' 17.52"	Картометрический метод	5.00	–
4064	484326.01	1340664.69	053° 11' 40.27"	039° 50' 17.45"	Картометрический метод	5.00	–
4065	484315.16	1340667.49	053° 11' 39.91"	039° 50' 17.59"	Картометрический метод	5.00	–

4066	484301.24	1340675.97	053° 11' 39.46"	039° 50' 18.03"	Картометрический метод	5.00	–
4067	484290.75	1340678.39	053° 11' 39.12"	039° 50' 18.15"	Картометрический метод	5.00	–
4068	484274.34	1340672.42	053° 11' 38.59"	039° 50' 17.81"	Картометрический метод	5.00	–
4069	484265.08	1340666.21	053° 11' 38.30"	039° 50' 17.47"	Картометрический метод	5.00	–
4070	484252.79	1340653.98	053° 11' 37.91"	039° 50' 16.80"	Картометрический метод	5.00	–
4071	484246.96	1340652.08	053° 11' 37.72"	039° 50' 16.69"	Картометрический метод	5.00	–
4072	484243.71	1340654.53	053° 11' 37.61"	039° 50' 16.82"	Картометрический метод	5.00	–
4073	484236.15	1340654.00	053° 11' 37.37"	039° 50' 16.78"	Картометрический метод	5.00	–
4074	484230.64	1340638.38	053° 11' 37.20"	039° 50' 15.93"	Картометрический метод	5.00	–
4075	484219.82	1340634.60	053° 11' 36.85"	039° 50' 15.72"	Картометрический метод	5.00	–
4076	484207.89	1340625.99	053° 11' 36.47"	039° 50' 15.24"	Картометрический метод	5.00	–
4077	484189.79	1340617.37	053° 11' 35.89"	039° 50' 14.76"	Картометрический метод	5.00	–
4078	484172.74	1340613.53	053° 11' 35.34"	039° 50' 14.54"	Картометрический метод	5.00	–
4079	484154.94	1340614.20	053° 11' 34.77"	039° 50' 14.55"	Картометрический метод	5.00	–
4080	484133.17	1340616.37	053° 11' 34.06"	039° 50' 14.65"	Картометрический метод	5.00	–
4081	484120.87	1340613.90	053° 11' 33.66"	039° 50' 14.50"	Картометрический метод	5.00	–
4082	484114.95	1340608.82	053° 11' 33.48"	039° 50' 14.22"	Картометрический метод	5.00	–
4083	484111.99	1340601.31	053° 11' 33.38"	039° 50' 13.82"	Картометрический метод	5.00	–
4084	484104.41	1340593.45	053° 11' 33.14"	039° 50' 13.39"	Картометрический метод	5.00	–
4085	484083.94	1340578.87	053° 11' 32.49"	039° 50' 12.58"	Картометрический метод	5.00	–
4086	484072.48	1340570.36	053° 11' 32.13"	039° 50' 12.11"	Картометрический метод	5.00	–
4087	484056.43	1340561.03	053° 11' 31.61"	039° 50' 11.59"	Картометрический метод	5.00	–
4088	484042.40	1340555.93	053° 11' 31.16"	039° 50' 11.30"	Картометрический метод	5.00	–
4089	484030.29	1340551.36	053° 11' 30.77"	039° 50' 11.04"	Картометрический метод	5.00	–
4090	484016.62	1340535.63	053° 11' 30.34"	039° 50' 10.18"	Картометрический метод	5.00	–
4091	484010.16	1340519.99	053° 11' 30.14"	039° 50' 09.33"	Картометрический метод	5.00	–
4092	484005.58	1340503.07	053° 11' 30.00"	039° 50' 08.42"	Картометрический метод	5.00	–
4093	484005.90	1340490.07	053° 11' 30.02"	039° 50' 07.72"	Картометрический метод	5.00	–
4094	484001.12	1340480.59	053° 11' 29.87"	039° 50' 07.20"	Картометрический метод	5.00	–
4095	484002.01	1340468.44	053° 11' 29.91"	039° 50' 06.55"	Картометрический метод	5.00	–
4096	484003.96	1340462.02	053° 11' 29.98"	039° 50' 06.21"	Картометрический метод	5.00	–
4097	484004.00	1340447.52	053° 11' 29.99"	039° 50' 05.43"	Картометрический метод	5.00	–
4098	484007.92	1340431.15	053° 11' 30.12"	039° 50' 04.55"	Картометрический метод	5.00	–
4099	484009.23	1340409.13	053° 11' 30.18"	039° 50' 03.36"	Картометрический метод	5.00	–
4100	484007.96	1340381.84	053° 11' 30.15"	039° 50' 01.89"	Картометрический метод	5.00	–
4101	484005.77	1340369.39	053° 11' 30.09"	039° 50' 01.22"	Картометрический метод	5.00	–
4102	484000.63	1340359.80	053° 11' 29.93"	039° 50' 00.70"	Картометрический метод	5.00	–
4103	483992.37	1340355.26	053° 11' 29.67"	039° 50' 00.45"	Картометрический метод	5.00	–
4104	483984.48	1340347.78	053° 11' 29.42"	039° 50' 00.04"	Картометрический метод	5.00	–

					метод		
4105	483969.14	1340347.49	053° 11' 28.92"	039° 50' 00.00"	Картометрический метод	5.00	–
4106	483950.56	1340342.97	053° 11' 28.32"	039° 49' 59.74"	Картометрический метод	5.00	–
4107	483933.78	1340336.38	053° 11' 27.78"	039° 49' 59.37"	Картометрический метод	5.00	–
4108	483925.71	1340334.52	053° 11' 27.52"	039° 49' 59.26"	Картометрический метод	5.00	–
4109	483917.56	1340336.18	053° 11' 27.26"	039° 49' 59.34"	Картометрический метод	5.00	–
4110	483913.73	1340339.72	053° 11' 27.13"	039° 49' 59.53"	Картометрический метод	5.00	–
4111	483909.84	1340351.04	053° 11' 27.00"	039° 50' 00.13"	Картометрический метод	5.00	–
4112	483898.66	1340350.05	053° 11' 26.64"	039° 50' 00.07"	Картометрический метод	5.00	–
4113	483888.51	1340352.96	053° 11' 26.31"	039° 50' 00.22"	Картометрический метод	5.00	–
4114	483876.91	1340350.65	053° 11' 25.94"	039° 50' 00.08"	Картометрический метод	5.00	–
4115	483872.66	1340352.56	053° 11' 25.80"	039° 50' 00.18"	Картометрический метод	5.00	–
4116	483866.52	1340351.78	053° 11' 25.60"	039° 50' 00.13"	Картометрический метод	5.00	–
4117	483859.15	1340344.61	053° 11' 25.36"	039° 49' 59.74"	Картометрический метод	5.00	–
4118	483856.01	1340344.34	053° 11' 25.26"	039° 49' 59.72"	Картометрический метод	5.00	–
4119	483852.19	1340348.92	053° 11' 25.14"	039° 49' 59.96"	Картометрический метод	5.00	–
4120	483848.00	1340356.75	053° 11' 25.00"	039° 50' 00.38"	Картометрический метод	5.00	–
4121	483837.40	1340356.27	053° 11' 24.65"	039° 50' 00.34"	Картометрический метод	5.00	–
4122	483828.48	1340358.22	053° 11' 24.36"	039° 50' 00.44"	Картометрический метод	5.00	–
4123	483816.32	1340357.43	053° 11' 23.97"	039° 50' 00.38"	Картометрический метод	5.00	–
4124	483807.21	1340349.12	053° 11' 23.68"	039° 49' 59.93"	Картометрический метод	5.00	–
4125	483800.77	1340328.34	053° 11' 23.49"	039° 49' 58.80"	Картометрический метод	5.00	–
4126	483791.09	1340306.20	053° 11' 23.19"	039° 49' 57.60"	Картометрический метод	5.00	–
4127	483781.79	1340298.98	053° 11' 22.89"	039° 49' 57.20"	Картометрический метод	5.00	–
4128	483774.01	1340286.94	053° 11' 22.65"	039° 49' 56.55"	Картометрический метод	5.00	–
4129	483766.47	1340288.20	053° 11' 22.40"	039° 49' 56.61"	Картометрический метод	5.00	–
4130	483759.34	1340289.87	053° 11' 22.17"	039° 49' 56.69"	Картометрический метод	5.00	–
4131	483753.68	1340289.10	053° 11' 21.99"	039° 49' 56.64"	Картометрический метод	5.00	–
4132	483747.87	1340287.12	053° 11' 21.80"	039° 49' 56.53"	Картометрический метод	5.00	–
4133	483742.73	1340283.79	053° 11' 21.64"	039° 49' 56.34"	Картометрический метод	5.00	–
4134	483736.09	1340278.59	053° 11' 21.43"	039° 49' 56.06"	Картометрический метод	5.00	–
4135	483729.34	1340275.54	053° 11' 21.21"	039° 49' 55.89"	Картометрический метод	5.00	–
4136	483727.68	1340270.70	053° 11' 21.16"	039° 49' 55.62"	Картометрический метод	5.00	–
4137	483727.66	1340267.34	053° 11' 21.16"	039° 49' 55.44"	Картометрический метод	5.00	–
4138	483731.14	1340264.08	053° 11' 21.27"	039° 49' 55.27"	Картометрический метод	5.00	–
4139	483737.18	1340261.61	053° 11' 21.47"	039° 49' 55.14"	Картометрический метод	5.00	–
4140	483741.74	1340258.34	053° 11' 21.62"	039° 49' 54.97"	Картометрический метод	5.00	–
4141	483742.51	1340254.03	053° 11' 21.65"	039° 49' 54.74"	Картометрический метод	5.00	–
4142	483740.06	1340249.20	053° 11' 21.57"	039° 49' 54.48"	Картометрический метод	5.00	–

4143	483736.92	1340244.10	053° 11' 21.47"	039° 49' 54.20"	Картометрический метод	5.00	–
4144	483732.66	1340241.55	053° 11' 21.34"	039° 49' 54.06"	Картометрический метод	5.00	–
4145	483724.67	1340242.15	053° 11' 21.08"	039° 49' 54.08"	Картометрический метод	5.00	–
4146	483717.62	1340238.41	053° 11' 20.85"	039° 49' 53.88"	Картометрический метод	5.00	–
4147	483714.33	1340231.06	053° 11' 20.75"	039° 49' 53.48"	Картометрический метод	5.00	–
4148	483711.11	1340228.44	053° 11' 20.65"	039° 49' 53.33"	Картометрический метод	5.00	–
4149	483700.25	1340229.25	053° 11' 20.30"	039° 49' 53.36"	Картометрический метод	5.00	–
4150	483691.48	1340220.96	053° 11' 20.02"	039° 49' 52.91"	Картометрический метод	5.00	–
4151	483691.04	1340210.45	053° 11' 20.01"	039° 49' 52.34"	Картометрический метод	5.00	–
4152	483696.63	1340202.78	053° 11' 20.20"	039° 49' 51.94"	Картометрический метод	5.00	–
4153	483705.91	1340199.40	053° 11' 20.50"	039° 49' 51.76"	Картометрический метод	5.00	–
4154	483708.19	1340192.64	053° 11' 20.58"	039° 49' 51.40"	Картометрический метод	5.00	–
4155	483722.95	1340178.93	053° 11' 21.06"	039° 49' 50.68"	Картометрический метод	5.00	–
4156	483730.42	1340168.96	053° 11' 21.31"	039° 49' 50.15"	Картометрический метод	5.00	–
4157	483732.33	1340165.41	053° 11' 21.37"	039° 49' 49.96"	Картометрический метод	5.00	–
4158	483728.02	1340162.35	053° 11' 21.24"	039° 49' 49.79"	Картометрический метод	5.00	–
4159	483731.39	1340156.34	053° 11' 21.35"	039° 49' 49.47"	Картометрический метод	5.00	–
4160	483728.15	1340151.01	053° 11' 21.25"	039° 49' 49.18"	Картометрический метод	5.00	–
4161	483748.42	1340137.05	053° 11' 21.91"	039° 49' 48.45"	Картометрический метод	5.00	–
4162	483752.69	1340129.84	053° 11' 22.05"	039° 49' 48.07"	Картометрический метод	5.00	–
4163	483759.06	1340127.20	053° 11' 22.26"	039° 49' 47.93"	Картометрический метод	5.00	–
4164	483763.03	1340121.95	053° 11' 22.39"	039° 49' 47.65"	Картометрический метод	5.00	–
4165	483770.03	1340118.31	053° 11' 22.62"	039° 49' 47.46"	Картометрический метод	5.00	–
4166	483771.39	1340111.00	053° 11' 22.67"	039° 49' 47.07"	Картометрический метод	5.00	–
4167	483771.04	1340101.08	053° 11' 22.66"	039° 49' 46.54"	Картометрический метод	5.00	–
4168	483769.01	1340080.35	053° 11' 22.61"	039° 49' 45.42"	Картометрический метод	5.00	–
4169	483767.11	1340059.49	053° 11' 22.56"	039° 49' 44.29"	Картометрический метод	5.00	–
4170	483774.98	1340031.01	053° 11' 22.83"	039° 49' 42.77"	Картометрический метод	5.00	–
4171	483779.72	1340015.76	053° 11' 23.00"	039° 49' 41.95"	Картометрический метод	5.00	–
4172	483785.44	1340006.02	053° 11' 23.19"	039° 49' 41.43"	Картометрический метод	5.00	–
4173	483788.51	1339982.97	053° 11' 23.30"	039° 49' 40.19"	Картометрический метод	5.00	–
4174	483789.07	1339967.20	053° 11' 23.33"	039° 49' 39.35"	Картометрический метод	5.00	–
4175	483793.35	1339944.54	053° 11' 23.48"	039° 49' 38.13"	Картометрический метод	5.00	–
4176	483789.78	1339935.81	053° 11' 23.37"	039° 49' 37.66"	Картометрический метод	5.00	–
4177	483769.22	1339923.17	053° 11' 22.71"	039° 49' 36.95"	Картометрический метод	5.00	–
4178	483756.04	1339925.82	053° 11' 22.29"	039° 49' 37.08"	Картометрический метод	5.00	–
4179	483744.72	1339925.36	053° 11' 21.92"	039° 49' 37.05"	Картометрический метод	5.00	–
4180	483730.51	1339916.31	053° 11' 21.47"	039° 49' 36.55"	Картометрический метод	5.00	–
4181	483713.64	1339911.58	053° 11' 20.92"	039° 49' 36.27"	Картометрический метод	5.00	–

					метод		
4182	483693.93	1339905.66	053° 11' 20.29"	039° 49' 35.94"	Картометрический метод	5.00	–
4183	483689.30	1339898.69	053° 11' 20.14"	039° 49' 35.56"	Картометрический метод	5.00	–
4184	483684.84	1339896.43	053° 11' 20.00"	039° 49' 35.43"	Картометрический метод	5.00	–
4185	483677.31	1339897.70	053° 11' 19.76"	039° 49' 35.49"	Картометрический метод	5.00	–
4186	483656.52	1339890.58	053° 11' 19.09"	039° 49' 35.09"	Картометрический метод	5.00	–
4187	483640.17	1339884.09	053° 11' 18.56"	039° 49' 34.72"	Картометрический метод	5.00	–
4188	483625.55	1339873.83	053° 11' 18.10"	039° 49' 34.15"	Картометрический метод	5.00	–
4189	483601.29	1339852.45	053° 11' 17.33"	039° 49' 32.98"	Картометрический метод	5.00	–
4190	483576.38	1339835.39	053° 11' 16.53"	039° 49' 32.03"	Картометрический метод	5.00	–
4191	483544.31	1339814.48	053° 11' 15.51"	039° 49' 30.87"	Картометрический метод	5.00	–
4192	483506.00	1339788.49	053° 11' 14.28"	039° 49' 29.44"	Картометрический метод	5.00	–
4193	483465.51	1339758.21	053° 11' 12.99"	039° 49' 27.77"	Картометрический метод	5.00	–
4194	483440.15	1339734.41	053° 11' 12.19"	039° 49' 26.46"	Картометрический метод	5.00	–
4195	483414.55	1339714.40	053° 11' 11.37"	039° 49' 25.36"	Картометрический метод	5.00	–
4196	483390.32	1339698.41	053° 11' 10.60"	039° 49' 24.47"	Картометрический метод	5.00	–
4197	483375.82	1339686.12	053° 11' 10.13"	039° 49' 23.79"	Картометрический метод	5.00	–
4198	483368.80	1339683.75	053° 11' 09.91"	039° 49' 23.66"	Картометрический метод	5.00	–
4199	483358.98	1339685.70	053° 11' 09.59"	039° 49' 23.75"	Картометрический метод	5.00	–
4200	483352.11	1339685.08	053° 11' 09.37"	039° 49' 23.71"	Картометрический метод	5.00	–
4201	483341.42	1339678.69	053° 11' 09.03"	039° 49' 23.36"	Картометрический метод	5.00	–
4202	483329.38	1339670.56	053° 11' 08.64"	039° 49' 22.91"	Картометрический метод	5.00	–
4203	483322.76	1339668.32	053° 11' 08.43"	039° 49' 22.78"	Картометрический метод	5.00	–
4204	483315.10	1339670.67	053° 11' 08.18"	039° 49' 22.90"	Картометрический метод	5.00	–
4205	483306.34	1339669.92	053° 11' 07.90"	039° 49' 22.85"	Картометрический метод	5.00	–
4206	483296.34	1339665.95	053° 11' 07.58"	039° 49' 22.63"	Картометрический метод	5.00	–
4207	483283.52	1339662.00	053° 11' 07.16"	039° 49' 22.40"	Картометрический метод	5.00	–
4208	483276.74	1339656.13	053° 11' 06.95"	039° 49' 22.08"	Картометрический метод	5.00	–
4209	483269.87	1339655.64	053° 11' 06.73"	039° 49' 22.05"	Картометрический метод	5.00	–
4210	483263.00	1339655.01	053° 11' 06.50"	039° 49' 22.01"	Картометрический метод	5.00	–
4211	483257.32	1339652.09	053° 11' 06.32"	039° 49' 21.84"	Картометрический метод	5.00	–
4212	483248.37	1339644.48	053° 11' 06.04"	039° 49' 21.42"	Картометрический метод	5.00	–
4213	483242.30	1339642.10	053° 11' 05.84"	039° 49' 21.29"	Картометрический метод	5.00	–
4214	483238.61	1339635.39	053° 11' 05.73"	039° 49' 20.92"	Картометрический метод	5.00	–
4215	483240.45	1339628.91	053° 11' 05.79"	039° 49' 20.58"	Картометрический метод	5.00	–
4216	483242.57	1339623.64	053° 11' 05.86"	039° 49' 20.30"	Картометрический метод	5.00	–
4217	483247.23	1339617.14	053° 11' 06.02"	039° 49' 19.95"	Картометрический метод	5.00	–
4218	483250.83	1339611.46	053° 11' 06.14"	039° 49' 19.65"	Картометрический метод	5.00	–
4219	483255.65	1339606.98	053° 11' 06.30"	039° 49' 19.41"	Картометрический метод	5.00	–

4220	483255.33	1339600.79	053° 11' 06.29"	039° 49' 19.08"	Картометрический метод	5.00	–
4221	483258.08	1339589.99	053° 11' 06.39"	039° 49' 18.50"	Картометрический метод	5.00	–
4222	483264.87	1339578.63	053° 11' 06.61"	039° 49' 17.90"	Картометрический метод	5.00	–
4223	483265.50	1339572.16	053° 11' 06.64"	039° 49' 17.55"	Картометрический метод	5.00	–
4224	483262.69	1339557.09	053° 11' 06.55"	039° 49' 16.73"	Картометрический метод	5.00	–
4225	483256.39	1339542.19	053° 11' 06.36"	039° 49' 15.92"	Картометрический метод	5.00	–
4226	483256.00	1339525.09	053° 11' 06.36"	039° 49' 15.00"	Картометрический метод	5.00	–
4227	483257.40	1339514.30	053° 11' 06.41"	039° 49' 14.42"	Картометрический метод	5.00	–
4228	483259.08	1339503.78	053° 11' 06.47"	039° 49' 13.86"	Картометрический метод	5.00	–
4229	483256.03	1339492.49	053° 11' 06.38"	039° 49' 13.25"	Картометрический метод	5.00	–
4230	483255.65	1339477.41	053° 11' 06.37"	039° 49' 12.44"	Картометрический метод	5.00	–
4231	483256.98	1339456.12	053° 11' 06.43"	039° 49' 11.29"	Картометрический метод	5.00	–
4232	483263.19	1339439.91	053° 11' 06.64"	039° 49' 10.43"	Картометрический метод	5.00	–
4233	483269.22	1339435.29	053° 11' 06.84"	039° 49' 10.18"	Картометрический метод	5.00	–
4234	483280.37	1339430.76	053° 11' 07.20"	039° 49' 09.95"	Картометрический метод	5.00	–
4235	483288.02	1339427.07	053° 11' 07.45"	039° 49' 09.76"	Картометрический метод	5.00	–
4236	483295.26	1339422.30	053° 11' 07.69"	039° 49' 09.51"	Картометрический метод	5.00	–
4237	483300.48	1339417.68	053° 11' 07.86"	039° 49' 09.27"	Картометрический метод	5.00	–
4238	483306.67	1339417.24	053° 11' 08.06"	039° 49' 09.25"	Картометрический метод	5.00	–
4239	483315.04	1339419.33	053° 11' 08.33"	039° 49' 09.37"	Картометрический метод	5.00	–
4240	483323.37	1339416.85	053° 11' 08.60"	039° 49' 09.24"	Картометрический метод	5.00	–
4241	483328.87	1339413.84	053° 11' 08.78"	039° 49' 09.09"	Картометрический метод	5.00	–
4242	483336.27	1339412.31	053° 11' 09.02"	039° 49' 09.01"	Картометрический метод	5.00	–
4243	483343.81	1339412.93	053° 11' 09.26"	039° 49' 09.05"	Картометрический метод	5.00	–
4244	483362.50	1339427.07	053° 11' 09.86"	039° 49' 09.83"	Картометрический метод	5.00	–
4245	483369.41	1339432.14	053° 11' 10.08"	039° 49' 10.11"	Картометрический метод	5.00	–
4246	483374.80	1339432.10	053° 11' 10.26"	039° 49' 10.12"	Картометрический метод	5.00	–
4247	483382.73	1339430.43	053° 11' 10.51"	039° 49' 10.03"	Картометрический метод	5.00	–
4248	483391.25	1339434.81	053° 11' 10.79"	039° 49' 10.28"	Картометрический метод	5.00	–
4249	483396.48	1339432.08	053° 11' 10.96"	039° 49' 10.14"	Картометрический метод	5.00	–
4250	483401.70	1339427.06	053° 11' 11.13"	039° 49' 09.87"	Картометрический метод	5.00	–
4251	483403.68	1339421.38	053° 11' 11.20"	039° 49' 09.57"	Картометрический метод	5.00	–
4252	483410.11	1339417.03	053° 11' 11.41"	039° 49' 09.34"	Картометрический метод	5.00	–
4253	483432.94	1339407.84	053° 11' 12.15"	039° 49' 08.87"	Картометрический метод	5.00	–
4254	483452.10	1339393.69	053° 11' 12.78"	039° 49' 08.13"	Картометрический метод	5.00	–
4255	483464.60	1339389.16	053° 11' 13.18"	039° 49' 07.90"	Картометрический метод	5.00	–
4256	483479.93	1339385.81	053° 11' 13.68"	039° 49' 07.73"	Картометрический метод	5.00	–
4257	483505.42	1339371.89	053° 11' 14.52"	039° 49' 07.01"	Картометрический метод	5.00	–
4258	483525.59	1339367.97	053° 11' 15.17"	039° 49' 06.82"	Картометрический метод	5.00	–

					метод		
4259	483542.22	1339357.08	053° 11' 15.71"	039° 49' 06.25"	Картометрический метод	5.00	–
4260	483548.87	1339346.12	053° 11' 15.94"	039° 49' 05.66"	Картометрический метод	5.00	–
4261	483549.55	1339327.80	053° 11' 15.97"	039° 49' 04.68"	Картометрический метод	5.00	–
4262	483544.10	1339301.30	053° 11' 15.81"	039° 49' 03.25"	Картометрический метод	5.00	–
4263	483528.25	1339269.36	053° 11' 15.32"	039° 49' 01.51"	Картометрический метод	5.00	–
4264	483507.64	1339231.53	053° 11' 14.67"	039° 48' 59.45"	Картометрический метод	5.00	–
4265	483494.16	1339212.36	053° 11' 14.25"	039° 48' 58.41"	Картометрический метод	5.00	–
4266	483478.35	1339185.67	053° 11' 13.75"	039° 48' 56.95"	Картометрический метод	5.00	–
4267	483453.80	1339162.14	053° 11' 12.97"	039° 48' 55.66"	Картометрический метод	5.00	–
4268	483426.73	1339144.56	053° 11' 12.11"	039° 48' 54.69"	Картометрический метод	5.00	–
4269	483407.58	1339140.66	053° 11' 11.49"	039° 48' 54.46"	Картометрический метод	5.00	–
4270	483388.20	1339143.09	053° 11' 10.86"	039° 48' 54.57"	Картометрический метод	5.00	–
4271	483375.42	1339144.53	053° 11' 10.45"	039° 48' 54.64"	Картометрический метод	5.00	–
4272	483360.93	1339134.40	053° 11' 09.99"	039° 48' 54.08"	Картометрический метод	5.00	–
4273	483355.41	1339135.24	053° 11' 09.81"	039° 48' 54.12"	Картометрический метод	5.00	–
4274	483337.63	1339152.88	053° 11' 09.22"	039° 48' 55.05"	Картометрический метод	5.00	–
4275	483330.12	1339158.46	053° 11' 08.98"	039° 48' 55.34"	Картометрический метод	5.00	–
4276	483321.78	1339159.73	053° 11' 08.70"	039° 48' 55.40"	Картометрический метод	5.00	–
4277	483313.27	1339155.89	053° 11' 08.43"	039° 48' 55.18"	Картометрический метод	5.00	–
4278	483307.16	1339148.93	053° 11' 08.24"	039° 48' 54.80"	Картометрический метод	5.00	–
4279	483305.47	1339138.97	053° 11' 08.19"	039° 48' 54.27"	Картометрический метод	5.00	–
4280	483308.13	1339133.70	053° 11' 08.28"	039° 48' 53.98"	Картометрический метод	5.00	–
4281	483303.25	1339129.96	053° 11' 08.12"	039° 48' 53.78"	Картометрический метод	5.00	–
4282	483292.85	1339126.13	053° 11' 07.79"	039° 48' 53.56"	Картометрический метод	5.00	–
4283	483275.68	1339117.77	053° 11' 07.24"	039° 48' 53.09"	Картометрический метод	5.00	–
4284	483269.90	1339118.62	053° 11' 07.05"	039° 48' 53.13"	Картометрический метод	5.00	–
4285	483265.48	1339122.15	053° 11' 06.91"	039° 48' 53.32"	Картометрический метод	5.00	–
4286	483259.12	1339117.76	053° 11' 06.70"	039° 48' 53.08"	Картометрический метод	5.00	–
4287	483245.44	1339108.16	053° 11' 06.27"	039° 48' 52.55"	Картометрический метод	5.00	–
4288	483238.53	1339101.74	053° 11' 06.05"	039° 48' 52.19"	Картометрический метод	5.00	–
4289	483236.05	1339094.08	053° 11' 05.97"	039° 48' 51.78"	Картометрический метод	5.00	–
4290	483230.71	1339081.73	053° 11' 05.81"	039° 48' 51.11"	Картометрический метод	5.00	–
4291	483223.38	1339074.78	053° 11' 05.57"	039° 48' 50.73"	Картометрический метод	5.00	–
4292	483215.29	1339072.55	053° 11' 05.31"	039° 48' 50.60"	Картометрический метод	5.00	–
4293	483200.32	1339070.63	053° 11' 04.83"	039° 48' 50.48"	Картометрический метод	5.00	–
4294	483191.92	1339063.83	053° 11' 04.56"	039° 48' 50.11"	Картометрический метод	5.00	–
4295	483183.49	1339052.98	053° 11' 04.30"	039° 48' 49.51"	Картометрический метод	5.00	–
4296	483174.15	1339046.17	053° 11' 04.00"	039° 48' 49.14"	Картометрический метод	5.00	–

4297	483169.69	1339043.65	053° 11' 03.86"	039° 48' 49.00"	Картометрический метод	5.00	–
4298	483161.31	1339040.07	053° 11' 03.59"	039° 48' 48.80"	Картометрический метод	5.00	–
4299	483152.37	1339032.59	053° 11' 03.30"	039° 48' 48.39"	Картометрический метод	5.00	–
4300	483132.27	1339028.56	053° 11' 02.65"	039° 48' 48.15"	Картометрический метод	5.00	–
4301	483126.70	1339022.27	053° 11' 02.48"	039° 48' 47.80"	Картометрический метод	5.00	–
4302	483125.84	1339015.00	053° 11' 02.46"	039° 48' 47.41"	Картометрический метод	5.00	–
4303	483123.23	1339007.75	053° 11' 02.38"	039° 48' 47.02"	Картометрический метод	5.00	–
4304	483116.44	1339000.53	053° 11' 02.16"	039° 48' 46.62"	Картометрический метод	5.00	–
4305	483107.09	1338992.78	053° 11' 01.86"	039° 48' 46.20"	Картометрический метод	5.00	–
4306	483098.63	1338996.21	053° 11' 01.59"	039° 48' 46.37"	Картометрический метод	5.00	–
4307	483093.23	1338994.63	053° 11' 01.41"	039° 48' 46.28"	Картометрический метод	5.00	–
4308	483087.11	1338986.60	053° 11' 01.22"	039° 48' 45.84"	Картометрический метод	5.00	–
4309	483080.64	1338985.43	053° 11' 01.01"	039° 48' 45.77"	Картометрический метод	5.00	–
4310	483070.05	1338993.05	053° 11' 00.66"	039° 48' 46.17"	Картометрический метод	5.00	–
4311	483064.53	1338992.68	053° 11' 00.49"	039° 48' 46.15"	Картометрический метод	5.00	–
4312	483050.32	1338983.49	053° 11' 00.03"	039° 48' 45.64"	Картометрический метод	5.00	–
4313	483037.28	1338968.50	053° 10' 59.62"	039° 48' 44.82"	Картометрический метод	5.00	–
4314	483025.46	1338954.31	053° 10' 59.25"	039° 48' 44.04"	Картометрический метод	5.00	–
4315	483018.02	1338931.06	053° 10' 59.02"	039° 48' 42.79"	Картометрический метод	5.00	–
4316	483009.62	1338905.26	053° 10' 58.76"	039° 48' 41.39"	Картометрический метод	5.00	–
4317	483003.93	1338882.41	053° 10' 58.59"	039° 48' 40.15"	Картометрический метод	5.00	–
4318	483001.27	1338869.09	053° 10' 58.51"	039° 48' 39.43"	Картометрический метод	5.00	–
4319	482996.39	1338864.68	053° 10' 58.36"	039° 48' 39.19"	Картометрический метод	5.00	–
4320	482988.84	1338862.71	053° 10' 58.12"	039° 48' 39.08"	Картометрический метод	5.00	–
4321	482983.41	1338857.77	053° 10' 57.94"	039° 48' 38.80"	Картометрический метод	5.00	–
4322	482974.41	1338842.48	053° 10' 57.66"	039° 48' 37.97"	Картометрический метод	5.00	–
4323	482965.14	1338827.19	053° 10' 57.37"	039° 48' 37.14"	Картометрический метод	5.00	–
4324	482955.75	1338814.06	053° 10' 57.08"	039° 48' 36.42"	Картометрический метод	5.00	–
4325	482940.89	1338788.71	053° 10' 56.61"	039° 48' 35.04"	Картометрический метод	5.00	–
4326	482932.76	1338762.91	053° 10' 56.36"	039° 48' 33.65"	Картометрический метод	5.00	–
4327	482928.44	1338743.14	053° 10' 56.23"	039° 48' 32.58"	Картометрический метод	5.00	–
4328	482932.33	1338722.91	053° 10' 56.37"	039° 48' 31.49"	Картометрический метод	5.00	–
4329	482937.65	1338713.04	053° 10' 56.55"	039° 48' 30.97"	Картометрический метод	5.00	–
4330	482946.88	1338704.62	053° 10' 56.85"	039° 48' 30.52"	Картометрический метод	5.00	–
4331	482954.08	1338693.52	053° 10' 57.09"	039° 48' 29.93"	Картометрический метод	5.00	–
4332	482954.12	1338681.00	053° 10' 57.10"	039° 48' 29.26"	Картометрический метод	5.00	–
4333	482959.14	1338666.95	053° 10' 57.27"	039° 48' 28.51"	Картометрический метод	5.00	–
4334	482966.73	1338655.18	053° 10' 57.53"	039° 48' 27.88"	Картометрический метод	5.00	–
4335	482979.59	1338627.47	053° 10' 57.96"	039° 48' 26.40"	Картометрический метод	5.00	–

					метод		
4336	482992.28	1338611.76	053° 10' 58.38"	039° 48' 25.57"	Картометрический метод	5.00	–
4337	483003.57	1338595.51	053° 10' 58.75"	039° 48' 24.71"	Картометрический метод	5.00	–
4338	483009.74	1338586.71	053° 10' 58.96"	039° 48' 24.24"	Картометрический метод	5.00	–
4339	483018.46	1338563.89	053° 10' 59.25"	039° 48' 23.02"	Картометрический метод	5.00	–
4340	483021.60	1338549.99	053° 10' 59.36"	039° 48' 22.27"	Картометрический метод	5.00	–
4341	483016.69	1338542.08	053° 10' 59.21"	039° 48' 21.84"	Картометрический метод	5.00	–
4342	483016.37	1338535.48	053° 10' 59.20"	039° 48' 21.49"	Картометрический метод	5.00	–
4343	483021.97	1338527.36	053° 10' 59.39"	039° 48' 21.06"	Картометрический метод	5.00	–
4344	483026.75	1338517.23	053° 10' 59.55"	039° 48' 20.51"	Картометрический метод	5.00	–
4345	483027.02	1338499.44	053° 10' 59.57"	039° 48' 19.56"	Картометрический метод	5.00	–
4346	483021.42	1338469.18	053° 10' 59.41"	039° 48' 17.92"	Картометрический метод	5.00	–
4347	483015.29	1338441.88	053° 10' 59.22"	039° 48' 16.45"	Картометрический метод	5.00	–
4348	483007.12	1338428.47	053° 10' 58.97"	039° 48' 15.72"	Картометрический метод	5.00	–
4349	483004.99	1338413.94	053° 10' 58.91"	039° 48' 14.93"	Картометрический метод	5.00	–
4350	483007.55	1338395.33	053° 10' 59.00"	039° 48' 13.93"	Картометрический метод	5.00	–
4351	483013.92	1338382.63	053° 10' 59.21"	039° 48' 13.26"	Картометрический метод	5.00	–
4352	483026.67	1338356.81	053° 10' 59.64"	039° 48' 11.88"	Картометрический метод	5.00	–
4353	483053.57	1338314.19	053° 11' 00.54"	039° 48' 09.61"	Картометрический метод	5.00	–
4354	483067.91	1338286.07	053° 11' 01.02"	039° 48' 08.11"	Картометрический метод	5.00	–
4355	483071.71	1338271.63	053° 11' 01.15"	039° 48' 07.34"	Картометрический метод	5.00	–
4356	483069.68	1338251.44	053° 11' 01.10"	039° 48' 06.25"	Картометрический метод	5.00	–
4357	483062.49	1338225.23	053° 11' 00.88"	039° 48' 04.83"	Картометрический метод	5.00	–
4358	483051.95	1338202.40	053° 11' 00.55"	039° 48' 03.59"	Картометрический метод	5.00	–
4359	483049.71	1338190.16	053° 11' 00.49"	039° 48' 02.93"	Картометрический метод	5.00	–
4360	483053.32	1338187.04	053° 11' 00.61"	039° 48' 02.77"	Картометрический метод	5.00	–
4361	483061.79	1338184.42	053° 11' 00.88"	039° 48' 02.63"	Картометрический метод	5.00	–
4362	483063.75	1338176.46	053° 11' 00.95"	039° 48' 02.21"	Картометрический метод	5.00	–
4363	483061.20	1338159.10	053° 11' 00.88"	039° 48' 01.27"	Картометрический метод	5.00	–
4364	483050.00	1338156.22	053° 11' 00.52"	039° 48' 01.10"	Картометрический метод	5.00	–
4365	483039.41	1338163.16	053° 11' 00.17"	039° 48' 01.47"	Картометрический метод	5.00	–
4366	483032.29	1338166.04	053° 10' 59.94"	039° 48' 01.61"	Картометрический метод	5.00	–
4367	483025.00	1338163.67	053° 10' 59.70"	039° 48' 01.48"	Картометрический метод	5.00	–
4368	483013.35	1338154.19	053° 10' 59.33"	039° 48' 00.96"	Картометрический метод	5.00	–
4369	482993.16	1338155.55	053° 10' 58.68"	039° 48' 01.01"	Картометрический метод	5.00	–
4370	482980.60	1338151.60	053° 10' 58.27"	039° 48' 00.79"	Картометрический метод	5.00	–
4371	482970.67	1338137.80	053° 10' 57.96"	039° 48' 00.03"	Картометрический метод	5.00	–
4372	482967.72	1338120.45	053° 10' 57.88"	039° 47' 59.10"	Картометрический метод	5.00	–
4373	482969.62	1338104.67	053° 10' 57.95"	039° 47' 58.25"	Картометрический метод	5.00	–

4374	482975.69	1338086.18	053° 10' 58.15"	039° 47' 57.26"	Картометрический метод	5.00	–
4375	482978.29	1338073.09	053° 10' 58.25"	039° 47' 56.56"	Картометрический метод	5.00	–
4376	482971.69	1338055.50	053° 10' 58.04"	039° 47' 55.60"	Картометрический метод	5.00	–
4377	482974.97	1338042.68	053° 10' 58.16"	039° 47' 54.92"	Картометрический метод	5.00	–
4378	482980.41	1338031.59	053° 10' 58.34"	039° 47' 54.32"	Картометрический метод	5.00	–
4379	482988.33	1338008.91	053° 10' 58.61"	039° 47' 53.11"	Картометрический метод	5.00	–
4380	482996.87	1337998.34	053° 10' 58.89"	039° 47' 52.55"	Картометрический метод	5.00	–
4381	483005.21	1337978.21	053° 10' 59.17"	039° 47' 51.48"	Картометрический метод	5.00	–
4382	483015.54	1337972.88	053° 10' 59.51"	039° 47' 51.20"	Картометрический метод	5.00	–
4383	483037.06	1337968.15	053° 11' 00.21"	039° 47' 50.97"	Картометрический метод	5.00	–
4384	483045.09	1337960.95	053° 11' 00.47"	039° 47' 50.59"	Картометрический метод	5.00	–
4385	483045.01	1337949.64	053° 11' 00.48"	039° 47' 49.98"	Картометрический метод	5.00	–
4386	483037.26	1337939.86	053° 11' 00.23"	039° 47' 49.44"	Картометрический метод	5.00	–
4387	483028.74	1337934.67	053° 10' 59.96"	039° 47' 49.15"	Картометрический метод	5.00	–
4388	483012.14	1337929.94	053° 10' 59.43"	039° 47' 48.88"	Картометрический метод	5.00	–
4389	482997.78	1337918.87	053° 10' 58.97"	039° 47' 48.27"	Картометрический метод	5.00	–
4390	482991.36	1337906.39	053° 10' 58.77"	039° 47' 47.60"	Картометрический метод	5.00	–
4391	482992.50	1337896.54	053° 10' 58.81"	039° 47' 47.07"	Картометрический метод	5.00	–
4392	482995.57	1337892.08	053° 10' 58.91"	039° 47' 46.83"	Картометрический метод	5.00	–
4393	483003.61	1337886.36	053° 10' 59.18"	039° 47' 46.53"	Картометрический метод	5.00	–
4394	483004.88	1337876.79	053° 10' 59.22"	039° 47' 46.02"	Картометрический метод	5.00	–
4395	483005.00	1337855.37	053° 10' 59.24"	039° 47' 44.86"	Картометрический метод	5.00	–
4396	482998.79	1337835.62	053° 10' 59.05"	039° 47' 43.79"	Картометрический метод	5.00	–
4397	482986.69	1337819.41	053° 10' 58.67"	039° 47' 42.91"	Картометрический метод	5.00	–
4398	482984.05	1337808.52	053° 10' 58.59"	039° 47' 42.32"	Картометрический метод	5.00	–
4399	482983.20	1337801.79	053° 10' 58.57"	039° 47' 41.96"	Картометрический метод	5.00	–
4400	482975.87	1337795.24	053° 10' 58.33"	039° 47' 41.60"	Картометрический метод	5.00	–
4401	482964.79	1337789.66	053° 10' 57.98"	039° 47' 41.29"	Картометрический метод	5.00	–
4402	482959.86	1337778.79	053° 10' 57.83"	039° 47' 40.69"	Картометрический метод	5.00	–
4403	482959.03	1337756.17	053° 10' 57.81"	039° 47' 39.48"	Картометрический метод	5.00	–
4404	482963.60	1337718.29	053° 10' 57.98"	039° 47' 37.44"	Картометрический метод	5.00	–
4405	482969.78	1337696.96	053° 10' 58.19"	039° 47' 36.30"	Картометрический метод	5.00	–
4406	482978.17	1337684.24	053° 10' 58.47"	039° 47' 35.62"	Картометрический метод	5.00	–
4407	482989.85	1337678.09	053° 10' 58.85"	039° 47' 35.30"	Картометрический метод	5.00	–
4408	483001.00	1337674.11	053° 10' 59.22"	039° 47' 35.10"	Картометрический метод	5.00	–
4409	483022.29	1337676.38	053° 10' 59.90"	039° 47' 35.24"	Картометрический метод	5.00	–
4410	483037.77	1337674.25	053° 11' 00.41"	039° 47' 35.14"	Картометрический метод	5.00	–
4411	483045.86	1337676.07	053° 11' 00.67"	039° 47' 35.25"	Картометрический метод	5.00	–
4412	483055.88	1337682.47	053° 11' 00.99"	039° 47' 35.60"	Картометрический метод	5.00	–

					метод		
4413	483071.16	1337690.84	053° 11' 01.48"	039° 47' 36.07"	Картометрический метод	5.00	–
4414	483085.85	1337692.35	053° 11' 01.95"	039° 47' 36.17"	Картометрический метод	5.00	–
4415	483106.42	1337687.35	053° 11' 02.62"	039° 47' 35.92"	Картометрический метод	5.00	–
4416	483126.94	1337674.68	053° 11' 03.29"	039° 47' 35.25"	Картометрический метод	5.00	–
4417	483149.65	1337667.38	053° 11' 04.03"	039° 47' 34.88"	Картометрический метод	5.00	–
4418	483162.37	1337657.86	053° 11' 04.45"	039° 47' 34.38"	Картометрический метод	5.00	–
4419	483184.17	1337635.88	053° 11' 05.16"	039° 47' 33.22"	Картометрический метод	5.00	–
4420	483203.28	1337615.54	053° 11' 05.79"	039° 47' 32.15"	Картометрический метод	5.00	–
4421	483222.96	1337594.01	053° 11' 06.44"	039° 47' 31.01"	Картометрический метод	5.00	–
4422	483224.91	1337591.88	053° 11' 06.51"	039° 47' 30.89"	Картометрический метод	5.00	–
4423	483238.81	1337576.73	053° 11' 06.97"	039° 47' 30.09"	Картометрический метод	5.00	–
4424	483254.33	1337559.81	053° 11' 07.48"	039° 47' 29.20"	Картометрический метод	5.00	–
4425	483279.73	1337532.55	053° 11' 08.32"	039° 47' 27.75"	Картометрический метод	5.00	–
4426	483302.95	1337502.75	053° 11' 09.08"	039° 47' 26.17"	Картометрический метод	5.00	–
4427	483334.18	1337463.06	053° 11' 10.12"	039° 47' 24.07"	Картометрический метод	5.00	–
4428	483367.29	1337422.42	053° 11' 11.21"	039° 47' 21.91"	Картометрический метод	5.00	–
4429	483373.26	1337410.25	053° 11' 11.41"	039° 47' 21.26"	Картометрический метод	5.00	–
4430	483372.21	1337394.37	053° 11' 11.39"	039° 47' 20.40"	Картометрический метод	5.00	–
4431	483363.91	1337364.12	053° 11' 11.14"	039° 47' 18.77"	Картометрический метод	5.00	–
4432	483362.59	1337349.99	053° 11' 11.10"	039° 47' 18.01"	Картометрический метод	5.00	–
4433	483368.21	1337325.97	053° 11' 11.30"	039° 47' 16.72"	Картометрический метод	5.00	–
4434	483383.14	1337304.04	053° 11' 11.79"	039° 47' 15.55"	Картометрический метод	5.00	–
4435	483396.00	1337294.66	053° 11' 12.22"	039° 47' 15.06"	Картометрический метод	5.00	–
4436	483408.10	1337292.15	053° 11' 12.61"	039° 47' 14.94"	Картометрический метод	5.00	–
4437	483426.30	1337293.76	053° 11' 13.20"	039° 47' 15.04"	Картометрический метод	5.00	–
4438	483452.21	1337301.26	053° 11' 14.03"	039° 47' 15.47"	Картометрический метод	5.00	–
4439	483474.98	1337301.90	053° 11' 14.77"	039° 47' 15.53"	Картометрический метод	5.00	–
4440	483492.21	1337299.62	053° 11' 15.32"	039° 47' 15.42"	Картометрический метод	5.00	–
4441	483502.53	1337292.41	053° 11' 15.66"	039° 47' 15.04"	Картометрический метод	5.00	–
4442	483510.94	1337282.92	053° 11' 15.94"	039° 47' 14.54"	Картометрический метод	5.00	–
4443	483519.02	1337263.60	053° 11' 16.21"	039° 47' 13.51"	Картометрический метод	5.00	–
4444	483520.76	1337243.65	053° 11' 16.28"	039° 47' 12.44"	Картометрический метод	5.00	–
4445	483512.55	1337225.93	053° 11' 16.03"	039° 47' 11.47"	Картометрический метод	5.00	–
4446	483494.99	1337200.60	053° 11' 15.47"	039° 47' 10.09"	Картометрический метод	5.00	–
4447	483485.90	1337172.38	053° 11' 15.20"	039° 47' 08.56"	Картометрический метод	5.00	–
4448	483482.15	1337157.05	053° 11' 15.08"	039° 47' 07.74"	Картометрический метод	5.00	–
4449	483485.27	1337141.27	053° 11' 15.19"	039° 47' 06.89"	Картометрический метод	5.00	–
4450	483495.76	1337120.05	053° 11' 15.54"	039° 47' 05.76"	Картометрический метод	5.00	–

4451	483517.73	1337085.41	053° 11' 16.28"	039° 47' 03.91"	Картометрический метод	5.00	–
4452	483532.68	1337065.91	053° 11' 16.77"	039° 47' 02.88"	Картометрический метод	5.00	–
4453	483537.80	1337065.87	053° 11' 16.94"	039° 47' 02.88"	Картометрический метод	5.00	–
4454	483545.06	1337064.20	053° 11' 17.17"	039° 47' 02.80"	Картометрический метод	5.00	–
4455	483549.99	1337057.03	053° 11' 17.34"	039° 47' 02.42"	Картометрический метод	5.00	–
4456	483556.85	1337037.85	053° 11' 17.57"	039° 47' 01.39"	Картометрический метод	5.00	–
4457	483562.01	1337005.89	053° 11' 17.75"	039° 46' 59.67"	Картометрический метод	5.00	–
4458	483570.25	1336989.94	053° 11' 18.03"	039° 46' 58.82"	Картометрический метод	5.00	–
4459	483584.01	1336974.89	053° 11' 18.48"	039° 46' 58.03"	Картометрический метод	5.00	–
4460	483598.90	1336966.70	053° 11' 18.97"	039° 46' 57.60"	Картометрический метод	5.00	–
4461	483608.23	1336970.67	053° 11' 19.27"	039° 46' 57.82"	Картометрический метод	5.00	–
4462	483615.11	1336973.18	053° 11' 19.49"	039° 46' 57.97"	Картометрический метод	5.00	–
4463	483642.67	1336965.17	053° 11' 20.39"	039° 46' 57.56"	Картометрический метод	5.00	–
4464	483659.02	1336954.28	053° 11' 20.92"	039° 46' 56.99"	Картометрический метод	5.00	–
4465	483668.73	1336937.10	053° 11' 21.25"	039° 46' 56.08"	Картометрический метод	5.00	–
4466	483670.14	1336926.72	053° 11' 21.30"	039° 46' 55.52"	Картометрический метод	5.00	–
4467	483660.23	1336879.65	053° 11' 21.00"	039° 46' 52.97"	Картометрический метод	5.00	–
4468	483650.83	1336864.90	053° 11' 20.71"	039° 46' 52.17"	Картометрический метод	5.00	–
4469	483634.48	1336858.02	053° 11' 20.18"	039° 46' 51.78"	Картометрический метод	5.00	–
4470	483622.85	1336850.56	053° 11' 19.81"	039° 46' 51.37"	Картометрический метод	5.00	–
4471	483615.33	1336835.26	053° 11' 19.58"	039° 46' 50.54"	Картометрический метод	5.00	–
4472	483620.18	1336816.90	053° 11' 19.75"	039° 46' 49.56"	Картометрический метод	5.00	–
4473	483632.07	1336803.21	053° 11' 20.14"	039° 46' 48.83"	Картометрический метод	5.00	–
4474	483658.08	1336768.68	053° 11' 21.00"	039° 46' 47.00"	Картометрический метод	5.00	–
4475	483672.11	1336734.23	053° 11' 21.47"	039° 46' 45.16"	Картометрический метод	5.00	–
4476	483686.70	1336721.87	053° 11' 21.95"	039° 46' 44.50"	Картометрический метод	5.00	–
4477	483697.99	1336718.15	053° 11' 22.32"	039° 46' 44.31"	Картометрический метод	5.00	–
4478	483720.21	1336717.32	053° 11' 23.04"	039° 46' 44.29"	Картометрический метод	5.00	–
4479	483745.94	1336717.40	053° 11' 23.87"	039° 46' 44.32"	Картометрический метод	5.00	–
4480	483760.56	1336709.35	053° 11' 24.35"	039° 46' 43.90"	Картометрический метод	5.00	–
4481	483770.88	1336702.00	053° 11' 24.69"	039° 46' 43.52"	Картометрический метод	5.00	–
4482	483800.80	1336686.03	053° 11' 25.66"	039° 46' 42.68"	Картометрический метод	5.00	–
4483	483833.66	1336667.07	053° 11' 26.74"	039° 46' 41.70"	Картометрический метод	5.00	–
4484	483852.73	1336658.58	053° 11' 27.36"	039° 46' 41.26"	Картометрический метод	5.00	–
4485	483874.01	1336658.29	053° 11' 28.05"	039° 46' 41.26"	Картометрический метод	5.00	–
4486	483908.53	1336664.10	053° 11' 29.16"	039° 46' 41.61"	Картометрический метод	5.00	–
4487	483927.34	1336657.64	053° 11' 29.77"	039° 46' 41.28"	Картометрический метод	5.00	–
4488	483956.89	1336645.97	053° 11' 30.74"	039° 46' 40.68"	Картометрический метод	5.00	–
4489	483976.20	1336634.25	053° 11' 31.37"	039° 46' 40.07"	Картометрический метод	5.00	–

					метод		
4490	483994.77	1336632.10	053° 11' 31.97"	039° 46' 39.97"	Картометрический метод	5.00	–
4491	484021.88	1336637.83	053° 11' 32.84"	039° 46' 40.30"	Картометрический метод	5.00	–
4492	484066.66	1336646.53	053° 11' 34.29"	039° 46' 40.82"	Картометрический метод	5.00	–
4493	484091.38	1336637.73	053° 11' 35.09"	039° 46' 40.37"	Картометрический метод	5.00	–
4494	484106.54	1336629.27	053° 11' 35.59"	039° 46' 39.93"	Картометрический метод	5.00	–
4495	484125.92	1336626.57	053° 11' 36.21"	039° 46' 39.80"	Картометрический метод	5.00	–
4496	484158.92	1336626.87	053° 11' 37.28"	039° 46' 39.85"	Картометрический метод	5.00	–
4497	484180.34	1336627.79	053° 11' 37.97"	039° 46' 39.92"	Картометрический метод	5.00	–
4498	484207.85	1336632.44	053° 11' 38.86"	039° 46' 40.20"	Картометрический метод	5.00	–
4499	484239.69	1336639.62	053° 11' 39.89"	039° 46' 40.61"	Картометрический метод	5.00	–
4500	484259.69	1336648.23	053° 11' 40.53"	039° 46' 41.10"	Картометрический метод	5.00	–
4501	484275.13	1336659.43	053° 11' 41.02"	039° 46' 41.72"	Картометрический метод	5.00	–
4502	484284.85	1336663.14	053° 11' 41.33"	039° 46' 41.92"	Картометрический метод	5.00	–
4503	484298.98	1336661.82	053° 11' 41.79"	039° 46' 41.87"	Картометрический метод	5.00	–
4504	484317.51	1336653.88	053° 11' 42.39"	039° 46' 41.46"	Картометрический метод	5.00	–
4505	484323.78	1336645.07	053° 11' 42.60"	039° 46' 40.99"	Картометрический метод	5.00	–
4506	484323.30	1336634.17	053° 11' 42.59"	039° 46' 40.40"	Картометрический метод	5.00	–
4507	484318.91	1336622.89	053° 11' 42.46"	039° 46' 39.79"	Картометрический метод	5.00	–
4508	484323.54	1336611.94	053° 11' 42.61"	039° 46' 39.20"	Картометрический метод	5.00	–
4509	484334.67	1336586.27	053° 11' 42.99"	039° 46' 37.83"	Картометрический метод	5.00	–
4510	484355.09	1336541.81	053° 11' 43.67"	039° 46' 35.46"	Картометрический метод	5.00	–
4511	484373.46	1336512.04	053° 11' 44.29"	039° 46' 33.87"	Картометрический метод	5.00	–
4512	484405.07	1336486.49	053° 11' 45.32"	039° 46' 32.53"	Картометрический метод	5.00	–
4513	484451.68	1336469.86	053° 11' 46.84"	039° 46' 31.68"	Картометрический метод	5.00	–
4514	484507.04	1336450.60	053° 11' 48.64"	039° 46' 30.70"	Картометрический метод	5.00	–
4515	484563.53	1336439.02	053° 11' 50.47"	039° 46' 30.13"	Картометрический метод	5.00	–
4516	484594.84	1336429.77	053° 11' 51.49"	039° 46' 29.66"	Картометрический метод	5.00	–
4517	484622.79	1336421.08	053° 11' 52.40"	039° 46' 29.22"	Картометрический метод	5.00	–
4518	484659.67	1336416.77	053° 11' 53.60"	039° 46' 29.02"	Картометрический метод	5.00	–
4519	484687.48	1336406.47	053° 11' 54.50"	039° 46' 28.49"	Картометрический метод	5.00	–
4520	484718.56	1336402.07	053° 11' 55.51"	039° 46' 28.29"	Картометрический метод	5.00	–
4521	484749.72	1336390.13	053° 11' 56.52"	039° 46' 27.67"	Картометрический метод	5.00	–
4522	484775.68	1336384.69	053° 11' 57.37"	039° 46' 27.41"	Картометрический метод	5.00	–
4523	484799.22	1336381.42	053° 11' 58.13"	039° 46' 27.25"	Картометрический метод	5.00	–
4524	484813.19	1336375.93	053° 11' 58.59"	039° 46' 26.97"	Картометрический метод	5.00	–
4525	484832.59	1336358.01	053° 11' 59.22"	039° 46' 26.02"	Картометрический метод	5.00	–
4526	484848.14	1336347.80	053° 11' 59.73"	039° 46' 25.49"	Картометрический метод	5.00	–
4527	484869.66	1336316.56	053° 12' 00.45"	039° 46' 23.83"	Картометрический метод	5.00	–

4528	484885.33	1336293.52	053° 12' 00.97"	039° 46' 22.60"	Картометрический метод	5.00	–
4529	484910.79	1336256.70	053° 12' 01.81"	039° 46' 20.64"	Картометрический метод	5.00	–
4530	484919.24	1336251.52	053° 12' 02.09"	039° 46' 20.37"	Картометрический метод	5.00	–
4531	484930.68	1336250.22	053° 12' 02.46"	039° 46' 20.31"	Картометрический метод	5.00	–
4532	484942.80	1336250.00	053° 12' 02.85"	039° 46' 20.31"	Картометрический метод	5.00	–
4533	484962.94	1336240.96	053° 12' 03.51"	039° 46' 19.85"	Картометрический метод	5.00	–
4534	484987.24	1336226.20	053° 12' 04.30"	039° 46' 19.08"	Картометрический метод	5.00	–
4535	485059.25	1336186.80	053° 12' 06.65"	039° 46' 17.02"	Картометрический метод	5.00	–
4536	485089.91	1336179.17	053° 12' 07.65"	039° 46' 16.64"	Картометрический метод	5.00	–
4537	485137.13	1336171.15	053° 12' 09.18"	039° 46' 16.26"	Картометрический метод	5.00	–
4538	485173.72	1336146.77	053° 12' 10.38"	039° 46' 14.98"	Картометрический метод	5.00	–
4539	485201.29	1336121.93	053° 12' 11.28"	039° 46' 13.67"	Картометрический метод	5.00	–
4540	485216.90	1336101.61	053° 12' 11.80"	039° 46' 12.59"	Картометрический метод	5.00	–
4541	485222.03	1336083.79	053° 12' 11.98"	039° 46' 11.63"	Картометрический метод	5.00	–
4542	485224.33	1336066.81	053° 12' 12.06"	039° 46' 10.72"	Картометрический метод	5.00	–
4543	485221.33	1336043.12	053° 12' 11.98"	039° 46' 09.44"	Картометрический метод	5.00	–
4544	485217.28	1336024.16	053° 12' 11.86"	039° 46' 08.42"	Картометрический метод	5.00	–
4545	485211.52	1336009.52	053° 12' 11.68"	039° 46' 07.62"	Картометрический метод	5.00	–
4546	485200.01	1336001.12	053° 12' 11.31"	039° 46' 07.16"	Картометрический метод	5.00	–
4547	485189.03	1335990.42	053° 12' 10.96"	039° 46' 06.57"	Картометрический метод	5.00	–
4548	485188.22	1335971.84	053° 12' 10.95"	039° 46' 05.57"	Картометрический метод	5.00	–
4549	485191.59	1335953.50	053° 12' 11.07"	039° 46' 04.59"	Картометрический метод	5.00	–
4550	485197.96	1335940.93	053° 12' 11.28"	039° 46' 03.92"	Картометрический метод	5.00	–
4551	485229.90	1335905.81	053° 12' 12.34"	039° 46' 02.05"	Картометрический метод	5.00	–
4552	485248.94	1335894.09	053° 12' 12.96"	039° 46' 01.44"	Картометрический метод	5.00	–
4553	485275.54	1335884.06	053° 12' 13.82"	039° 46' 00.93"	Картометрический метод	5.00	–
4554	485305.61	1335870.11	053° 12' 14.80"	039° 46' 00.20"	Картометрический метод	5.00	–
4555	485329.52	1335861.18	053° 12' 15.58"	039° 45' 59.75"	Картометрический метод	5.00	–
4556	485342.90	1335849.77	053° 12' 16.02"	039° 45' 59.15"	Картометрический метод	5.00	–
4557	485346.83	1335833.17	053° 12' 16.16"	039° 45' 58.26"	Картометрический метод	5.00	–
4558	485348.54	1335808.92	053° 12' 16.23"	039° 45' 56.95"	Картометрический метод	5.00	–
4559	485349.30	1335783.59	053° 12' 16.27"	039° 45' 55.59"	Картометрический метод	5.00	–
4560	485345.37	1335762.07	053° 12' 16.15"	039° 45' 54.42"	Картометрический метод	5.00	–
4561	485338.54	1335749.59	053° 12' 15.94"	039° 45' 53.75"	Картометрический метод	5.00	–
4562	485329.05	1335740.90	053° 12' 15.64"	039° 45' 53.27"	Картометрический метод	5.00	–
4563	485326.27	1335729.07	053° 12' 15.55"	039° 45' 52.63"	Картометрический метод	5.00	–
4564	485330.91	1335717.86	053° 12' 15.71"	039° 45' 52.03"	Картометрический метод	5.00	–
4565	485338.93	1335709.58	053° 12' 15.98"	039° 45' 51.59"	Картометрический метод	5.00	–
4566	485356.36	1335698.14	053° 12' 16.55"	039° 45' 50.99"	Картометрический метод	5.00	–

					метод		
4567	485380.36	1335683.83	053° 12' 17.33"	039° 45' 50.24"	Картометрический метод	5.00	–
4568	485408.53	1335667.87	053° 12' 18.25"	039° 45' 49.41"	Картометрический метод	5.00	–
4569	485434.01	1335652.73	053° 12' 19.08"	039° 45' 48.62"	Картометрический метод	5.00	–
4570	485452.18	1335650.58	053° 12' 19.67"	039° 45' 48.52"	Картометрический метод	5.00	–
4571	485464.60	1335653.86	053° 12' 20.07"	039° 45' 48.71"	Картометрический метод	5.00	–
4572	485475.99	1335664.55	053° 12' 20.43"	039° 45' 49.30"	Картометрический метод	5.00	–
4573	485486.38	1335685.62	053° 12' 20.76"	039° 45' 50.44"	Картометрический метод	5.00	–
4574	485493.69	1335710.22	053° 12' 20.98"	039° 45' 51.77"	Картометрический метод	5.00	–
4575	485495.47	1335731.89	053° 12' 21.02"	039° 45' 52.94"	Картометрический метод	5.00	–
4576	485494.99	1335759.37	053° 12' 20.99"	039° 45' 54.42"	Картометрический метод	5.00	–
4577	485501.19	1335778.05	053° 12' 21.18"	039° 45' 55.43"	Картометрический метод	5.00	–
4578	485516.19	1335803.80	053° 12' 21.65"	039° 45' 56.84"	Картометрический метод	5.00	–
4579	485530.11	1335810.17	053° 12' 22.10"	039° 45' 57.19"	Картометрический метод	5.00	–
4580	485544.63	1335806.83	053° 12' 22.57"	039° 45' 57.03"	Картометрический метод	5.00	–
4581	485550.65	1335800.32	053° 12' 22.77"	039° 45' 56.68"	Картометрический метод	5.00	–
4582	485556.09	1335770.65	053° 12' 22.96"	039° 45' 55.09"	Картометрический метод	5.00	–
4583	485563.24	1335716.99	053° 12' 23.23"	039° 45' 52.21"	Картометрический метод	5.00	–
4584	485575.33	1335692.79	053° 12' 23.63"	039° 45' 50.91"	Картометрический метод	5.00	–
4585	485589.35	1335676.80	053° 12' 24.09"	039° 45' 50.07"	Картометрический метод	5.00	–
4586	485607.98	1335664.14	053° 12' 24.70"	039° 45' 49.40"	Картометрический метод	5.00	–
4587	485650.16	1335647.80	053° 12' 26.08"	039° 45' 48.56"	Картометрический метод	5.00	–
4588	485667.73	1335637.04	053° 12' 26.65"	039° 45' 48.00"	Картометрический метод	5.00	–
4589	485672.58	1335619.22	053° 12' 26.82"	039° 45' 47.04"	Картометрический метод	5.00	–
4590	485665.61	1335605.53	053° 12' 26.60"	039° 45' 46.30"	Картометрический метод	5.00	–
4591	485655.27	1335591.20	053° 12' 26.27"	039° 45' 45.52"	Картометрический метод	5.00	–
4592	485651.43	1335544.76	053° 12' 26.18"	039° 45' 43.01"	Картометрический метод	5.00	–
4593	485657.97	1335516.96	053° 12' 26.40"	039° 45' 41.52"	Картометрический метод	5.00	–
4594	485666.34	1335501.14	053° 12' 26.68"	039° 45' 40.68"	Картометрический метод	5.00	–
4595	485675.33	1335497.04	053° 12' 26.98"	039° 45' 40.47"	Картометрический метод	5.00	–
4596	485700.10	1335494.43	053° 12' 27.78"	039° 45' 40.35"	Картометрический метод	5.00	–
4597	485731.75	1335494.61	053° 12' 28.80"	039° 45' 40.39"	Картометрический метод	5.00	–
4598	485768.61	1335506.06	053° 12' 29.99"	039° 45' 41.04"	Картометрический метод	5.00	–
4599	485788.09	1335517.64	053° 12' 30.61"	039° 45' 41.68"	Картометрический метод	5.00	–
4600	485801.13	1335533.44	053° 12' 31.02"	039° 45' 42.55"	Картометрический метод	5.00	–
4601	485821.78	1335576.79	053° 12' 31.67"	039° 45' 44.90"	Картометрический метод	5.00	–
4602	485838.80	1335601.32	053° 12' 32.20"	039° 45' 46.24"	Картометрический метод	5.00	–
4603	485857.89	1335615.19	053° 12' 32.81"	039° 45' 47.01"	Картометрический метод	5.00	–
4604	485871.65	1335619.27	053° 12' 33.26"	039° 45' 47.24"	Картометрический метод	5.00	–

4605	485883.08	1335616.62	053° 12' 33.63"	039° 45' 47.11"	Картометрический метод	5.00	–
4606	485895.94	1335606.43	053° 12' 34.05"	039° 45' 46.57"	Картометрический метод	5.00	–
4607	485915.91	1335574.23	053° 12' 34.71"	039° 45' 44.86"	Картометрический метод	5.00	–
4608	485927.89	1335553.80	053° 12' 35.11"	039° 45' 43.77"	Картометрический метод	5.00	–
4609	485927.49	1335517.17	053° 12' 35.12"	039° 45' 41.79"	Картометрический метод	5.00	–
4610	485932.95	1335489.92	053° 12' 35.31"	039° 45' 40.33"	Картометрический метод	5.00	–
4611	485935.16	1335460.01	053° 12' 35.40"	039° 45' 38.72"	Картометрический метод	5.00	–
4612	485935.99	1335426.33	053° 12' 35.45"	039° 45' 36.91"	Картометрический метод	5.00	–
4613	485932.81	1335414.23	053° 12' 35.35"	039° 45' 36.25"	Картометрический метод	5.00	–
4614	485938.00	1335405.97	053° 12' 35.52"	039° 45' 35.81"	Картометрический метод	5.00	–
4615	485945.52	1335402.69	053° 12' 35.77"	039° 45' 35.64"	Картометрический метод	5.00	–
4616	485976.14	1335408.93	053° 12' 36.76"	039° 45' 36.01"	Картометрический метод	5.00	–
4617	485995.73	1335417.68	053° 12' 37.38"	039° 45' 36.50"	Картометрический метод	5.00	–
4618	486008.16	1335422.44	053° 12' 37.78"	039° 45' 36.77"	Картометрический метод	5.00	–
4619	486015.95	1335420.09	053° 12' 38.04"	039° 45' 36.65"	Картометрический метод	5.00	–
4620	486032.28	1335405.70	053° 12' 38.57"	039° 45' 35.89"	Картометрический метод	5.00	–
4621	486032.58	1335390.74	053° 12' 38.59"	039° 45' 35.08"	Картометрический метод	5.00	–
4622	486027.20	1335373.00	053° 12' 38.43"	039° 45' 34.12"	Картометрический метод	5.00	–
4623	486009.46	1335361.01	053° 12' 37.86"	039° 45' 33.46"	Картометрический метод	5.00	–
4624	485987.03	1335350.80	053° 12' 37.14"	039° 45' 32.89"	Картометрический метод	5.00	–
4625	485958.21	1335350.87	053° 12' 36.21"	039° 45' 32.86"	Картометрический метод	5.00	–
4626	485946.59	1335345.84	053° 12' 35.84"	039° 45' 32.58"	Картометрический метод	5.00	–
4627	485939.09	1335333.37	053° 12' 35.60"	039° 45' 31.90"	Картометрический метод	5.00	–
4628	485940.95	1335311.40	053° 12' 35.67"	039° 45' 30.72"	Картометрический метод	5.00	–
4629	485946.16	1335286.31	053° 12' 35.86"	039° 45' 29.37"	Картометрический метод	5.00	–
4630	485954.55	1335235.47	053° 12' 36.16"	039° 45' 26.64"	Картометрический метод	5.00	–
4631	485965.08	1335221.12	053° 12' 36.51"	039° 45' 25.88"	Картометрический метод	5.00	–
4632	485977.13	1335210.93	053° 12' 36.90"	039° 45' 25.34"	Картометрический метод	5.00	–
4633	485989.89	1335206.12	053° 12' 37.32"	039° 45' 25.10"	Картометрический метод	5.00	–
4634	486008.76	1335207.06	053° 12' 37.93"	039° 45' 25.17"	Картометрический метод	5.00	–
4635	486022.15	1335215.86	053° 12' 38.36"	039° 45' 25.65"	Картометрический метод	5.00	–
4636	486039.50	1335230.82	053° 12' 38.91"	039° 45' 26.47"	Картометрический метод	5.00	–
4637	486076.62	1335260.58	053° 12' 40.09"	039° 45' 28.11"	Картометрический метод	5.00	–
4638	486098.55	1335275.24	053° 12' 40.79"	039° 45' 28.92"	Картометрический метод	5.00	–
4639	486112.73	1335280.12	053° 12' 41.25"	039° 45' 29.20"	Картометрический метод	5.00	–
4640	486138.04	1335279.13	053° 12' 42.07"	039° 45' 29.17"	Картометрический метод	5.00	–
4641	486188.96	1335279.17	053° 12' 43.71"	039° 45' 29.22"	Картометрический метод	5.00	–
4642	486213.56	1335273.60	053° 12' 44.51"	039° 45' 28.95"	Картометрический метод	5.00	–
4643	486221.91	1335254.15	053° 12' 44.79"	039° 45' 27.91"	Картометрический метод	5.00	–

					метод		
4644	486221.07	1335230.72	053° 12' 44.78"	039° 45' 26.64"	Картометрический метод	5.00	–
4645	486207.92	1335200.64	053° 12' 44.37"	039° 45' 25.01"	Картометрический метод	5.00	–
4646	486180.25	1335155.18	053° 12' 43.50"	039° 45' 22.54"	Картометрический метод	5.00	–
4647	486156.92	1335133.12	053° 12' 42.76"	039° 45' 21.32"	Картометрический метод	5.00	–
4648	486135.40	1335099.34	053° 12' 42.09"	039° 45' 19.48"	Картометрический метод	5.00	–
4649	486127.44	1335080.00	053° 12' 41.84"	039° 45' 18.43"	Картометрический метод	5.00	–
4650	486124.44	1335055.37	053° 12' 41.76"	039° 45' 17.10"	Картометрический метод	5.00	–
4651	486113.50	1335032.55	053° 12' 41.42"	039° 45' 15.86"	Картометрический метод	5.00	–
4652	486115.21	1335008.70	053° 12' 41.48"	039° 45' 14.58"	Картометрический метод	5.00	–
4653	486116.01	1334988.76	053° 12' 41.52"	039° 45' 13.51"	Картометрический метод	5.00	–
4654	486111.82	1334967.38	053° 12' 41.40"	039° 45' 12.35"	Картометрический метод	5.00	–
4655	486101.44	1334948.46	053° 12' 41.07"	039° 45' 11.32"	Картометрический метод	5.00	–
4656	486086.09	1334930.25	053° 12' 40.59"	039° 45' 10.33"	Картометрический метод	5.00	–
4657	486076.21	1334923.45	053° 12' 40.27"	039° 45' 09.95"	Картометрический метод	5.00	–
4658	486073.31	1334914.05	053° 12' 40.18"	039° 45' 09.44"	Картометрический метод	5.00	–
4659	486079.45	1334886.79	053° 12' 40.40"	039° 45' 07.98"	Картометрический метод	5.00	–
4660	486077.16	1334868.63	053° 12' 40.33"	039° 45' 07.00"	Картометрический метод	5.00	–
4661	486065.86	1334851.33	053° 12' 39.98"	039° 45' 06.06"	Картометрический метод	5.00	–
4662	486040.29	1334836.16	053° 12' 39.16"	039° 45' 05.22"	Картометрический метод	5.00	–
4663	486022.31	1334826.46	053° 12' 38.58"	039° 45' 04.68"	Картометрический метод	5.00	–
4664	485998.38	1334814.51	053° 12' 37.82"	039° 45' 04.01"	Картометрический метод	5.00	–
4665	485974.38	1334791.92	053° 12' 37.05"	039° 45' 02.77"	Картометрический метод	5.00	–
4666	485946.07	1334770.44	053° 12' 36.15"	039° 45' 01.58"	Картометрический метод	5.00	–
4667	485925.78	1334739.74	053° 12' 35.51"	039° 44' 59.91"	Картометрический метод	5.00	–
4668	485910.04	1334705.51	053° 12' 35.02"	039° 44' 58.05"	Картометрический метод	5.00	–
4669	485904.05	1334692.39	053° 12' 34.84"	039° 44' 57.34"	Картометрический метод	5.00	–
4670	485891.70	1334665.37	053° 12' 34.45"	039° 44' 55.87"	Картометрический метод	5.00	–
4671	485880.93	1334628.27	053° 12' 34.13"	039° 44' 53.86"	Картометрический метод	5.00	–
4672	485874.39	1334599.50	053° 12' 33.93"	039° 44' 52.31"	Картометрический метод	5.00	–
4673	485874.49	1334576.33	053° 12' 33.95"	039° 44' 51.06"	Картометрический метод	5.00	–
4674	485880.43	1334559.18	053° 12' 34.15"	039° 44' 50.14"	Картометрический метод	5.00	–
4675	485890.68	1334541.73	053° 12' 34.49"	039° 44' 49.21"	Картометрический метод	5.00	–
4676	485898.80	1334529.69	053° 12' 34.76"	039° 44' 48.57"	Картометрический метод	5.00	–
4677	485908.57	1334519.92	053° 12' 35.08"	039° 44' 48.05"	Картометрический метод	5.00	–
4678	485929.26	1334513.30	053° 12' 35.75"	039° 44' 47.72"	Картометрический метод	5.00	–
4679	485958.35	1334512.28	053° 12' 36.70"	039° 44' 47.69"	Картометрический метод	5.00	–
4680	485981.69	1334498.78	053° 12' 37.46"	039° 44' 46.98"	Картометрический метод	5.00	–
4681	486006.32	1334477.59	053° 12' 38.27"	039° 44' 45.87"	Картометрический метод	5.00	–

4682	486025.45	1334459.40	053° 12' 38.90"	039° 44' 44.90"	Картометрический метод	5.00	–
4683	486032.58	1334440.36	053° 12' 39.14"	039° 44' 43.89"	Картометрический метод	5.00	–
4684	486032.73	1334423.52	053° 12' 39.15"	039° 44' 42.98"	Картометрический метод	5.00	–
4685	486026.65	1334402.56	053° 12' 38.97"	039° 44' 41.84"	Картометрический метод	5.00	–
4686	486012.60	1334377.87	053° 12' 38.53"	039° 44' 40.50"	Картометрический метод	5.00	–
4687	485992.92	1334357.00	053° 12' 37.90"	039° 44' 39.36"	Картометрический метод	5.00	–
4688	485964.20	1334334.18	053° 12' 36.99"	039° 44' 38.10"	Картометрический метод	5.00	–
4689	485935.13	1334318.23	053° 12' 36.06"	039° 44' 37.21"	Картометрический метод	5.00	–
4690	485916.56	1334303.14	053° 12' 35.46"	039° 44' 36.38"	Картометрический метод	5.00	–
4691	485907.98	1334289.73	053° 12' 35.19"	039° 44' 35.65"	Картометрический метод	5.00	–
4692	485889.91	1334249.86	053° 12' 34.63"	039° 44' 33.49"	Картометрический метод	5.00	–
4693	485874.34	1334219.80	053° 12' 34.15"	039° 44' 31.85"	Картометрический метод	5.00	–
4694	485859.21	1334193.92	053° 12' 33.67"	039° 44' 30.44"	Картометрический метод	5.00	–
4695	485838.85	1334173.05	053° 12' 33.02"	039° 44' 29.30"	Картометрический метод	5.00	–
4696	485813.82	1334157.07	053° 12' 32.22"	039° 44' 28.42"	Картометрический метод	5.00	–
4697	485788.84	1334148.63	053° 12' 31.42"	039° 44' 27.94"	Картометрический метод	5.00	–
4698	485747.98	1334142.19	053° 12' 30.10"	039° 44' 27.55"	Картометрический метод	5.00	–
4699	485708.47	1334135.20	053° 12' 28.83"	039° 44' 27.14"	Картометрический метод	5.00	–
4700	485663.54	1334125.16	053° 12' 27.38"	039° 44' 26.56"	Картометрический метод	5.00	–
4701	485650.03	1334119.87	053° 12' 26.95"	039° 44' 26.26"	Картометрический метод	5.00	–
4702	485634.60	1334109.07	053° 12' 26.46"	039° 44' 25.66"	Картометрический метод	5.00	–
4703	485623.33	1334095.95	053° 12' 26.10"	039° 44' 24.94"	Картометрический метод	5.00	–
4704	485613.37	1334079.45	053° 12' 25.79"	039° 44' 24.05"	Картометрический метод	5.00	–
4705	485605.81	1334057.28	053° 12' 25.55"	039° 44' 22.84"	Картометрический метод	5.00	–
4706	485599.60	1334036.45	053° 12' 25.36"	039° 44' 21.72"	Картометрический метод	5.00	–
4707	485600.28	1334019.07	053° 12' 25.40"	039° 44' 20.78"	Картометрический метод	5.00	–
4708	485611.80	1333992.59	053° 12' 25.78"	039° 44' 19.37"	Картометрический метод	5.00	–
4709	485618.94	1333974.08	053° 12' 26.03"	039° 44' 18.38"	Картометрический метод	5.00	–
4710	485619.66	1333961.55	053° 12' 26.06"	039° 44' 17.70"	Картометрический метод	5.00	–
4711	485616.76	1333951.07	053° 12' 25.97"	039° 44' 17.13"	Картометрический метод	5.00	–
4712	485610.31	1333934.41	053° 12' 25.77"	039° 44' 16.23"	Картометрический метод	5.00	–
4713	485593.58	1333911.91	053° 12' 25.24"	039° 44' 15.00"	Картометрический метод	5.00	–
4714	485573.32	1333886.06	053° 12' 24.60"	039° 44' 13.59"	Картометрический метод	5.00	–
4715	485562.30	1333871.19	053° 12' 24.25"	039° 44' 12.78"	Картометрический метод	5.00	–
4716	485552.13	1333860.89	053° 12' 23.93"	039° 44' 12.21"	Картометрический метод	5.00	–
4717	485528.58	1333844.89	053° 12' 23.18"	039° 44' 11.33"	Картометрический метод	5.00	–
4718	485517.22	1333838.78	053° 12' 22.81"	039° 44' 10.99"	Картометрический метод	5.00	–
4719	485505.42	1333828.36	053° 12' 22.44"	039° 44' 10.42"	Картометрический метод	5.00	–
4720	485497.80	1333817.24	053° 12' 22.20"	039° 44' 09.81"	Картометрический метод	5.00	–

					метод		
4721	485493.55	1333806.63	053° 12' 22.07"	039° 44' 09.24"	Картометрический метод	5.00	–
4722	485493.51	1333801.10	053° 12' 22.07"	039° 44' 08.94"	Картометрический метод	5.00	–
4723	485493.88	1333796.66	053° 12' 22.08"	039° 44' 08.70"	Картометрический метод	5.00	–
4724	485489.14	1333792.52	053° 12' 21.93"	039° 44' 08.47"	Картометрический метод	5.00	–
4725	485476.83	1333766.74	053° 12' 21.55"	039° 44' 07.07"	Картометрический метод	5.00	–
4726	485473.33	1333747.91	053° 12' 21.44"	039° 44' 06.06"	Картометрический метод	5.00	–
4727	485472.99	1333738.22	053° 12' 21.44"	039° 44' 05.53"	Картометрический метод	5.00	–
4728	485478.06	1333731.58	053° 12' 21.61"	039° 44' 05.18"	Картометрический метод	5.00	–
4729	485478.02	1333726.87	053° 12' 21.61"	039° 44' 04.93"	Картометрический метод	5.00	–
4730	485474.34	1333720.29	053° 12' 21.49"	039° 44' 04.57"	Картометрический метод	5.00	–
4731	485474.78	1333707.36	053° 12' 21.51"	039° 44' 03.87"	Картометрический метод	5.00	–
4732	485482.59	1333687.64	053° 12' 21.78"	039° 44' 02.82"	Картометрический метод	5.00	–
4733	485499.79	1333663.54	053° 12' 22.35"	039° 44' 01.54"	Картометрический метод	5.00	–
4734	485512.60	1333656.44	053° 12' 22.77"	039° 44' 01.17"	Картометрический метод	5.00	–
4735	485522.21	1333653.01	053° 12' 23.08"	039° 44' 00.99"	Картометрический метод	5.00	–
4736	485531.18	1333654.89	053° 12' 23.37"	039° 44' 01.10"	Картометрический метод	5.00	–
4737	485543.93	1333658.10	053° 12' 23.78"	039° 44' 01.28"	Картометрический метод	5.00	–
4738	485554.70	1333658.02	053° 12' 24.13"	039° 44' 01.29"	Картометрический метод	5.00	–
4739	485566.36	1333648.92	053° 12' 24.51"	039° 44' 00.81"	Картометрический метод	5.00	–
4740	485573.94	1333636.33	053° 12' 24.76"	039° 44' 00.14"	Картометрический метод	5.00	–
4741	485574.28	1333627.17	053° 12' 24.78"	039° 43' 59.65"	Картометрический метод	5.00	–
4742	485559.99	1333607.27	053° 12' 24.33"	039° 43' 58.56"	Картометрический метод	5.00	–
4743	485548.71	1333593.08	053° 12' 23.97"	039° 43' 57.79"	Картометрический метод	5.00	–
4744	485535.55	1333579.64	053° 12' 23.55"	039° 43' 57.05"	Картометрический метод	5.00	–
4745	485524.38	1333571.57	053° 12' 23.20"	039° 43' 56.60"	Картометрический метод	5.00	–
4746	485494.74	1333551.18	053° 12' 22.25"	039° 43' 55.48"	Картометрический метод	5.00	–
4747	485471.27	1333528.85	053° 12' 21.50"	039° 43' 54.25"	Картометрический метод	5.00	–
4748	485453.61	1333507.43	053° 12' 20.94"	039° 43' 53.08"	Картометрический метод	5.00	–
4749	485440.36	1333491.16	053° 12' 20.52"	039° 43' 52.19"	Картометрический метод	5.00	–
4750	485421.33	1333466.78	053° 12' 19.92"	039° 43' 50.86"	Картометрический метод	5.00	–
4751	485395.91	1333435.72	053° 12' 19.12"	039° 43' 49.17"	Картометрический метод	5.00	–
4752	485379.49	1333417.59	053° 12' 18.60"	039° 43' 48.17"	Картометрический метод	5.00	–
4753	485364.69	1333401.40	053° 12' 18.13"	039° 43' 47.29"	Картометрический метод	5.00	–
4754	485335.00	1333375.28	053° 12' 17.18"	039° 43' 45.85"	Картометрический метод	5.00	–
4755	485320.65	1333365.41	053° 12' 16.72"	039° 43' 45.31"	Картометрический метод	5.00	–
4756	485303.35	1333357.19	053° 12' 16.17"	039° 43' 44.85"	Картометрический метод	5.00	–
4757	485285.16	1333356.11	053° 12' 15.58"	039° 43' 44.77"	Картометрический метод	5.00	–
4758	485270.09	1333358.37	053° 12' 15.09"	039° 43' 44.88"	Картометрический метод	5.00	–

4759	485245.38	1333368.05	053° 12' 14.29"	039° 43' 45.38"	Картометрический метод	5.00	–
4760	485226.43	1333373.44	053° 12' 13.67"	039° 43' 45.65"	Картометрический метод	5.00	–
4761	485206.13	1333379.04	053° 12' 13.01"	039° 43' 45.93"	Картометрический метод	5.00	–
4762	485188.39	1333384.82	053° 12' 12.43"	039° 43' 46.23"	Картометрический метод	5.00	–
4763	485168.13	1333395.07	053° 12' 11.77"	039° 43' 46.76"	Картометрический метод	5.00	–
4764	485155.64	1333401.22	053° 12' 11.37"	039° 43' 47.08"	Картометрический метод	5.00	–
4765	485141.66	1333404.15	053° 12' 10.91"	039° 43' 47.23"	Картометрический метод	5.00	–
4766	485121.99	1333403.08	053° 12' 10.28"	039° 43' 47.15"	Картометрический метод	5.00	–
4767	485102.17	1333400.73	053° 12' 09.64"	039° 43' 47.01"	Картометрический метод	5.00	–
4768	485087.89	1333400.90	053° 12' 09.18"	039° 43' 47.00"	Картометрический метод	5.00	–
4769	485072.29	1333403.44	053° 12' 08.67"	039° 43' 47.12"	Картометрический метод	5.00	–
4770	485055.36	1333400.06	053° 12' 08.12"	039° 43' 46.93"	Картометрический метод	5.00	–
4771	485036.72	1333393.19	053° 12' 07.52"	039° 43' 46.54"	Картометрический метод	5.00	–
4772	485016.54	1333387.41	053° 12' 06.88"	039° 43' 46.21"	Картометрический метод	5.00	–
4773	485005.50	1333387.49	053° 12' 06.52"	039° 43' 46.20"	Картометрический метод	5.00	–
4774	484985.62	1333394.77	053° 12' 05.87"	039° 43' 46.58"	Картометрический метод	5.00	–
4775	484975.52	1333395.38	053° 12' 05.54"	039° 43' 46.60"	Картометрический метод	5.00	–
4776	484964.61	1333395.46	053° 12' 05.19"	039° 43' 46.59"	Картометрический метод	5.00	–
4777	484951.78	1333390.98	053° 12' 04.78"	039° 43' 46.34"	Картометрический метод	5.00	–
4778	484939.87	1333382.17	053° 12' 04.40"	039° 43' 45.85"	Картометрический метод	5.00	–
4779	484919.88	1333356.59	053° 12' 03.77"	039° 43' 44.46"	Картометрический метод	5.00	–
4780	484911.70	1333342.10	053° 12' 03.51"	039° 43' 43.67"	Картометрический метод	5.00	–
4781	484908.65	1333331.21	053° 12' 03.42"	039° 43' 43.08"	Картометрический метод	5.00	–
4782	484907.41	1333308.06	053° 12' 03.39"	039° 43' 41.83"	Картометрический метод	5.00	–
4783	484903.53	1333293.27	053° 12' 03.27"	039° 43' 41.03"	Картометрический метод	5.00	–
4784	484896.95	1333277.42	053° 12' 03.07"	039° 43' 40.17"	Картометрический метод	5.00	–
4785	484894.41	1333260.87	053° 12' 03.00"	039° 43' 39.28"	Картометрический метод	5.00	–
4786	484894.30	1333245.52	053° 12' 03.00"	039° 43' 38.45"	Картометрический метод	5.00	–
4787	484887.83	1333226.17	053° 12' 02.80"	039° 43' 37.40"	Картометрический метод	5.00	–
4788	484882.05	1333208.97	053° 12' 02.63"	039° 43' 36.47"	Картометрический метод	5.00	–
4789	484880.75	1333197.67	053° 12' 02.59"	039° 43' 35.86"	Картометрический метод	5.00	–
4790	484882.99	1333190.38	053° 12' 02.67"	039° 43' 35.47"	Картометрический метод	5.00	–
4791	484892.61	1333179.26	053° 12' 02.98"	039° 43' 34.88"	Картометрический метод	5.00	–
4792	484901.39	1333165.19	053° 12' 03.28"	039° 43' 34.13"	Картометрический метод	5.00	–
4793	484909.69	1333157.12	053° 12' 03.55"	039° 43' 33.70"	Картометрический метод	5.00	–
4794	484961.23	1333132.30	053° 12' 05.23"	039° 43' 32.42"	Картометрический метод	5.00	–
4795	484991.24	1333110.26	053° 12' 06.21"	039° 43' 31.26"	Картометрический метод	5.00	–
4796	484998.60	1333103.48	053° 12' 06.45"	039° 43' 30.90"	Картометрический метод	5.00	–
4797	485007.00	1333091.16	053° 12' 06.73"	039° 43' 30.24"	Картометрический метод	5.00	–

					метод		
4798	485011.99	1333073.75	053° 12' 06.90"	039° 43' 29.31"	Картометрический метод	5.00	–
4799	485015.76	1333036.68	053° 12' 07.05"	039° 43' 27.32"	Картометрический метод	5.00	–
4800	485020.57	1332994.08	053° 12' 07.23"	039° 43' 25.03"	Картометрический метод	5.00	–
4801	485022.42	1332969.56	053° 12' 07.30"	039° 43' 23.71"	Картометрический метод	5.00	–
4802	485034.28	1332933.37	053° 12' 07.70"	039° 43' 21.77"	Картометрический метод	5.00	–
4803	485042.97	1332905.77	053° 12' 08.00"	039° 43' 20.29"	Картометрический метод	5.00	–
4804	485044.27	1332889.86	053° 12' 08.05"	039° 43' 19.44"	Картометрический метод	5.00	–
4805	485042.27	1332865.83	053° 12' 08.00"	039° 43' 18.14"	Картометрический метод	5.00	–
4806	485038.48	1332843.77	053° 12' 07.89"	039° 43' 16.95"	Картометрический метод	5.00	–
4807	485033.23	1332825.22	053° 12' 07.73"	039° 43' 15.94"	Картометрический метод	5.00	–
4808	485028.93	1332809.09	053° 12' 07.60"	039° 43' 15.07"	Картометрический метод	5.00	–
4809	485027.01	1332803.45	053° 12' 07.54"	039° 43' 14.77"	Картометрический метод	5.00	–
4810	485019.05	1332792.73	053° 12' 07.29"	039° 43' 14.18"	Картометрический метод	5.00	–
4811	485015.22	1332785.08	053° 12' 07.17"	039° 43' 13.77"	Картометрический метод	5.00	–
4812	485014.09	1332767.71	053° 12' 07.14"	039° 43' 12.83"	Картометрический метод	5.00	–
4813	485014.76	1332738.75	053° 12' 07.18"	039° 43' 11.27"	Картометрический метод	5.00	–
4814	485005.03	1332725.62	053° 12' 06.87"	039° 43' 10.55"	Картометрический метод	5.00	–
4815	484995.66	1332714.91	053° 12' 06.58"	039° 43' 09.97"	Картометрический метод	5.00	–
4816	484988.70	1332703.11	053° 12' 06.36"	039° 43' 09.33"	Картометрический метод	5.00	–
4817	484984.68	1332687.38	053° 12' 06.24"	039° 43' 08.47"	Картометрический метод	5.00	–
4818	484968.33	1332661.23	053° 12' 05.72"	039° 43' 07.05"	Картометрический метод	5.00	–
4819	484967.45	1332651.54	053° 12' 05.70"	039° 43' 06.53"	Картометрический метод	5.00	–
4820	484960.87	1332635.43	053° 12' 05.50"	039° 43' 05.65"	Картометрический метод	5.00	–
4821	484957.31	1332607.98	053° 12' 05.40"	039° 43' 04.17"	Картометрический метод	5.00	–
4822	484957.88	1332575.65	053° 12' 05.43"	039° 43' 02.43"	Картометрический метод	5.00	–
4823	484959.78	1332558.73	053° 12' 05.50"	039° 43' 01.52"	Картометрический метод	5.00	–
4824	484961.14	1332532.12	053° 12' 05.56"	039° 43' 00.09"	Картометрический метод	5.00	–
4825	484961.47	1332512.99	053° 12' 05.58"	039° 42' 59.06"	Картометрический метод	5.00	–
4826	484957.48	1332501.16	053° 12' 05.46"	039° 42' 58.42"	Картометрический метод	5.00	–
4827	484957.70	1332475.71	053° 12' 05.48"	039° 42' 57.05"	Картометрический метод	5.00	–
4828	484959.82	1332452.26	053° 12' 05.56"	039° 42' 55.79"	Картометрический метод	5.00	–
4829	484963.48	1332437.28	053° 12' 05.69"	039° 42' 54.98"	Картометрический метод	5.00	–
4830	484980.33	1332401.60	053° 12' 06.26"	039° 42' 53.08"	Картометрический метод	5.00	–
4831	484991.35	1332379.29	053° 12' 06.63"	039° 42' 51.89"	Картометрический метод	5.00	–
4832	484991.98	1332354.24	053° 12' 06.66"	039° 42' 50.54"	Картометрический метод	5.00	–
4833	484997.23	1332335.34	053° 12' 06.84"	039° 42' 49.53"	Картометрический метод	5.00	–
4834	484998.36	1332324.42	053° 12' 06.88"	039° 42' 48.94"	Картометрический метод	5.00	–
4835	485003.60	1332304.18	053° 12' 07.06"	039° 42' 47.85"	Картометрический метод	5.00	–

4836	485013.18	1332287.82	053° 12' 07.38"	039° 42' 46.98"	Картометрический метод	5.00	–
4837	485017.89	1332268.39	053° 12' 07.55"	039° 42' 45.94"	Картометрический метод	5.00	–
4838	485023.03	1332252.59	053° 12' 07.72"	039° 42' 45.09"	Картометрический метод	5.00	–
4839	485028.21	1332242.59	053° 12' 07.89"	039° 42' 44.56"	Картометрический метод	5.00	–
4840	485031.38	1332234.48	053° 12' 08.00"	039° 42' 44.12"	Картометрический метод	5.00	–
4841	485034.43	1332227.46	053° 12' 08.10"	039° 42' 43.75"	Картометрический метод	5.00	–
4842	485041.25	1332220.13	053° 12' 08.33"	039° 42' 43.36"	Картометрический метод	5.00	–
4843	485050.90	1332213.73	053° 12' 08.64"	039° 42' 43.02"	Картометрический метод	5.00	–
4844	485072.39	1332196.34	053° 12' 09.35"	039° 42' 42.11"	Картометрический метод	5.00	–
4845	485078.19	1332178.45	053° 12' 09.55"	039° 42' 41.15"	Картометрический метод	5.00	–
4846	485078.30	1332156.76	053° 12' 09.56"	039° 42' 39.98"	Картометрический метод	5.00	–
4847	485069.86	1332134.40	053° 12' 09.30"	039° 42' 38.77"	Картометрический метод	5.00	–
4848	485059.51	1332119.66	053° 12' 08.97"	039° 42' 37.97"	Картометрический метод	5.00	–
4849	485054.93	1332099.76	053° 12' 08.84"	039° 42' 36.89"	Картометрический метод	5.00	–
4850	485054.79	1332062.72	053° 12' 08.85"	039° 42' 34.89"	Картометрический метод	5.00	–
4851	485044.28	1332024.14	053° 12' 08.53"	039° 42' 32.81"	Картометрический метод	5.00	–
4852	485035.38	1332004.00	053° 12' 08.26"	039° 42' 31.71"	Картометрический метод	5.00	–
4853	485027.09	1331975.37	053° 12' 08.01"	039° 42' 30.16"	Картометрический метод	5.00	–
4854	485014.78	1331949.06	053° 12' 07.62"	039° 42' 28.74"	Картометрический метод	5.00	–
4855	485005.30	1331941.85	053° 12' 07.32"	039° 42' 28.34"	Картометрический метод	5.00	–
4856	484988.80	1331932.41	053° 12' 06.79"	039° 42' 27.81"	Картометрический метод	5.00	–
4857	484962.70	1331918.45	053° 12' 05.95"	039° 42' 27.04"	Картометрический метод	5.00	–
4858	484949.06	1331913.30	053° 12' 05.52"	039° 42' 26.75"	Картометрический метод	5.00	–
4859	484935.99	1331912.59	053° 12' 05.09"	039° 42' 26.70"	Картометрический метод	5.00	–
4860	484917.15	1331915.15	053° 12' 04.48"	039° 42' 26.82"	Картометрический метод	5.00	–
4861	484895.76	1331918.26	053° 12' 03.79"	039° 42' 26.97"	Картометрический метод	5.00	–
4862	484881.50	1331920.66	053° 12' 03.33"	039° 42' 27.08"	Картометрический метод	5.00	–
4863	484868.33	1331924.93	053° 12' 02.90"	039° 42' 27.30"	Картометрический метод	5.00	–
4864	484848.74	1331935.04	053° 12' 02.26"	039° 42' 27.83"	Картометрический метод	5.00	–
4865	484827.75	1331938.82	053° 12' 01.58"	039° 42' 28.01"	Картометрический метод	5.00	–
4866	484814.55	1331939.05	053° 12' 01.15"	039° 42' 28.01"	Картометрический метод	5.00	–
4867	484799.59	1331937.14	053° 12' 00.67"	039° 42' 27.90"	Картометрический метод	5.00	–
4868	484790.94	1331933.16	053° 12' 00.39"	039° 42' 27.67"	Картометрический метод	5.00	–
4869	484781.70	1331921.38	053° 12' 00.10"	039° 42' 27.03"	Картометрический метод	5.00	–
4870	484771.33	1331904.08	053° 11' 59.77"	039° 42' 26.09"	Картометрический метод	5.00	–
4871	484767.63	1331894.54	053° 11' 59.66"	039° 42' 25.57"	Картометрический метод	5.00	–
4872	484765.85	1331872.33	053° 11' 59.61"	039° 42' 24.37"	Картометрический метод	5.00	–
4873	484774.99	1331832.39	053° 11' 59.93"	039° 42' 22.23"	Картометрический метод	5.00	–
4874	484774.12	1331823.38	053° 11' 59.91"	039° 42' 21.74"	Картометрический метод	5.00	–

					метод		
4875	484773.21	1331809.24	053° 11' 59.89"	039° 42' 20.98"	Картометрический метод	5.00	–
4876	484769.52	1331802.13	053° 11' 59.77"	039° 42' 20.60"	Картометрический метод	5.00	–
4877	484764.09	1331796.11	053° 11' 59.60"	039° 42' 20.27"	Картометрический метод	5.00	–
4878	484762.14	1331787.23	053° 11' 59.54"	039° 42' 19.79"	Картометрический метод	5.00	–
4879	484763.70	1331779.00	053° 11' 59.60"	039° 42' 19.35"	Картометрический метод	5.00	–
4880	484765.64	1331768.08	053° 11' 59.66"	039° 42' 18.76"	Картометрический метод	5.00	–
4881	484765.15	1331756.10	053° 11' 59.66"	039° 42' 18.11"	Картометрический метод	5.00	–
4882	484768.68	1331742.20	053° 11' 59.78"	039° 42' 17.37"	Картометрический метод	5.00	–
4883	484781.44	1331718.00	053° 12' 00.20"	039° 42' 16.08"	Картометрический метод	5.00	–
4884	484784.81	1331699.79	053° 12' 00.32"	039° 42' 15.10"	Картометрический метод	5.00	–
4885	484781.35	1331668.16	053° 12' 00.23"	039° 42' 13.39"	Картометрический метод	5.00	–
4886	484778.15	1331654.85	053° 12' 00.13"	039° 42' 12.67"	Картометрический метод	5.00	–
4887	484781.10	1331633.01	053° 12' 00.24"	039° 42' 11.50"	Картометрический метод	5.00	–
4888	484783.98	1331622.62	053° 12' 00.34"	039° 42' 10.94"	Картометрический метод	5.00	–
4889	484782.15	1331611.72	053° 12' 00.28"	039° 42' 10.35"	Картометрический метод	5.00	–
4890	484765.72	1331593.52	053° 11' 59.76"	039° 42' 09.36"	Картометрический метод	5.00	–
4891	484749.20	1331581.38	053° 11' 59.24"	039° 42' 08.69"	Картометрический метод	5.00	–
4892	484734.74	1331573.54	053° 11' 58.77"	039° 42' 08.25"	Картометрический метод	5.00	–
4893	484704.73	1331559.08	053° 11' 57.81"	039° 42' 07.45"	Картометрический метод	5.00	–
4894	484681.93	1331535.67	053° 11' 57.09"	039° 42' 06.16"	Картометрический метод	5.00	–
4895	484664.21	1331506.70	053° 11' 56.53"	039° 42' 04.59"	Картометрический метод	5.00	–
4896	484656.56	1331490.60	053° 11' 56.29"	039° 42' 03.71"	Картометрический метод	5.00	–
4897	484653.18	1331470.82	053° 11' 56.19"	039° 42' 02.65"	Картометрический метод	5.00	–
4898	484655.52	1331459.62	053° 11' 56.27"	039° 42' 02.05"	Картометрический метод	5.00	–
4899	484665.31	1331453.76	053° 11' 56.59"	039° 42' 01.74"	Картометрический метод	5.00	–
4900	484671.36	1331452.10	053° 11' 56.79"	039° 42' 01.65"	Картометрический метод	5.00	–
4901	484677.95	1331450.03	053° 11' 57.00"	039° 42' 01.55"	Картометрический метод	5.00	–
4902	484680.73	1331443.15	053° 11' 57.10"	039° 42' 01.18"	Картометрический метод	5.00	–
4903	484678.92	1331435.88	053° 11' 57.04"	039° 42' 00.79"	Картометрический метод	5.00	–
4904	484679.13	1331427.13	053° 11' 57.05"	039° 42' 00.32"	Картометрический метод	5.00	–
4905	484683.58	1331409.72	053° 11' 57.21"	039° 41' 59.38"	Картометрический метод	5.00	–
4906	484685.73	1331390.31	053° 11' 57.29"	039° 41' 58.34"	Картометрический метод	5.00	–
4907	484680.77	1331374.18	053° 11' 57.14"	039° 41' 57.47"	Картометрический метод	5.00	–
4908	484679.63	1331370.48	053° 11' 57.10"	039° 41' 57.27"	Картометрический метод	5.00	–
4909	484675.39	1331356.71	053° 11' 56.97"	039° 41' 56.52"	Картометрический метод	5.00	–
4910	484663.97	1331341.84	053° 11' 56.61"	039° 41' 55.71"	Картометрический метод	5.00	–
4911	484657.57	1331333.40	053° 11' 56.41"	039° 41' 55.25"	Картометрический метод	5.00	–
4912	484647.40	1331322.70	053° 11' 56.09"	039° 41' 54.66"	Картометрический метод	5.00	–

4913	484638.07	1331318.19	053° 11' 55.79"	039° 41' 54.41"	Картометрический метод	5.00	–
4914	484627.39	1331313.28	053° 11' 55.44"	039° 41' 54.14"	Картометрический метод	5.00	–
4915	484620.22	1331308.22	053° 11' 55.21"	039° 41' 53.86"	Картометрический метод	5.00	–
4916	484616.43	1331306.22	053° 11' 55.09"	039° 41' 53.75"	Картометрический метод	5.00	–
4917	484611.33	1331308.15	053° 11' 54.93"	039° 41' 53.85"	Картометрический метод	5.00	–
4918	484606.89	1331308.58	053° 11' 54.78"	039° 41' 53.87"	Картометрический метод	5.00	–
4919	484601.46	1331302.70	053° 11' 54.61"	039° 41' 53.54"	Картометрический метод	5.00	–
4920	484591.76	1331284.18	053° 11' 54.31"	039° 41' 52.54"	Картометрический метод	5.00	–
4921	484591.53	1331271.25	053° 11' 54.31"	039° 41' 51.84"	Картометрический метод	5.00	–
4922	484593.11	1331266.26	053° 11' 54.36"	039° 41' 51.57"	Картометрический метод	5.00	–
4923	484598.75	1331262.98	053° 11' 54.54"	039° 41' 51.40"	Картометрический метод	5.00	–
4924	484603.21	1331265.10	053° 11' 54.69"	039° 41' 51.52"	Картометрический метод	5.00	–
4925	484609.48	1331276.37	053° 11' 54.88"	039° 41' 52.13"	Картометрический метод	5.00	–
4926	484613.98	1331284.02	053° 11' 55.03"	039° 41' 52.55"	Картометрический метод	5.00	–
4927	484610.87	1331244.71	053° 11' 54.95"	039° 41' 50.43"	Картометрический метод	5.00	–
4928	484610.36	1331230.71	053° 11' 54.94"	039° 41' 49.67"	Картометрический метод	5.00	–
4929	484616.42	1331229.85	053° 11' 55.13"	039° 41' 49.63"	Картометрический метод	5.00	–
4930	484619.12	1331286.41	053° 11' 55.19"	039° 41' 52.68"	Картометрический метод	5.00	–
4931	484621.23	1331299.72	053° 11' 55.25"	039° 41' 53.40"	Картометрический метод	5.00	–
4932	484628.28	1331306.00	053° 11' 55.48"	039° 41' 53.75"	Картометрический метод	5.00	–
4933	484635.57	1331307.30	053° 11' 55.71"	039° 41' 53.82"	Картометрический метод	5.00	–
4934	484646.51	1331311.26	053° 11' 56.06"	039° 41' 54.05"	Картометрический метод	5.00	–
4935	484674.39	1331330.32	053° 11' 56.95"	039° 41' 55.10"	Картометрический метод	5.00	–
4936	484683.11	1331343.59	053° 11' 57.23"	039° 41' 55.82"	Картометрический метод	5.00	–
4937	484690.82	1331367.11	053° 11' 57.47"	039° 41' 57.09"	Картометрический метод	5.00	–
4938	484691.28	1331369.48	053° 11' 57.48"	039° 41' 57.22"	Картометрический метод	5.00	–
4939	484695.16	1331389.70	053° 11' 57.59"	039° 41' 58.32"	Картометрический метод	5.00	–
4940	484698.39	1331390.49	053° 11' 57.70"	039° 41' 58.36"	Картометрический метод	5.00	–
4941	484704.45	1331371.78	053° 11' 57.90"	039° 41' 57.36"	Картометрический метод	5.00	–
4942	484705.51	1331368.48	053° 11' 57.94"	039° 41' 57.18"	Картометрический метод	5.00	–
4943	484708.21	1331350.82	053° 11' 58.04"	039° 41' 56.23"	Картометрический метод	5.00	–
4944	484713.51	1331320.20	053° 11' 58.23"	039° 41' 54.59"	Картометрический метод	5.00	–
4945	484716.36	1331285.84	053° 11' 58.34"	039° 41' 52.74"	Картометрический метод	5.00	–
4946	484720.29	1331270.86	053° 11' 58.47"	039° 41' 51.94"	Картометрический метод	5.00	–
4947	484723.05	1331260.60	053° 11' 58.57"	039° 41' 51.39"	Картометрический метод	5.00	–
4948	484722.28	1331246.87	053° 11' 58.55"	039° 41' 50.65"	Картометрический метод	5.00	–
4949	484719.34	1331232.34	053° 11' 58.46"	039° 41' 49.86"	Картометрический метод	5.00	–
4950	484719.10	1331216.99	053° 11' 58.46"	039° 41' 49.04"	Картометрический метод	5.00	–
4951	484719.59	1331210.25	053° 11' 58.48"	039° 41' 48.67"	Картометрический метод	5.00	–

					метод		
4952	484724.00	1331205.37	053° 11' 58.63"	039° 41' 48.41"	Картометрический метод	5.00	–
4953	484731.10	1331200.88	053° 11' 58.86"	039° 41' 48.18"	Картометрический метод	5.00	–
4954	484733.43	1331186.42	053° 11' 58.94"	039° 41' 47.40"	Картометрический метод	5.00	–
4955	484734.13	1331182.05	053° 11' 58.97"	039° 41' 47.17"	Картометрический метод	5.00	–
4956	484735.36	1331174.45	053° 11' 59.01"	039° 41' 46.76"	Картометрический метод	5.00	–
4957	484736.58	1331157.87	053° 11' 59.06"	039° 41' 45.87"	Картометрический метод	5.00	–
4958	484738.49	1331142.10	053° 11' 59.13"	039° 41' 45.02"	Картометрический метод	5.00	–
4959	484731.89	1331142.01	053° 11' 58.92"	039° 41' 45.01"	Картометрический метод	5.00	–
4960	484724.67	1331150.01	053° 11' 58.68"	039° 41' 45.43"	Картометрический метод	5.00	–
4961	484720.94	1331154.62	053° 11' 58.56"	039° 41' 45.68"	Картометрический метод	5.00	–
4962	484704.03	1331163.09	053° 11' 58.00"	039° 41' 46.12"	Картометрический метод	5.00	–
4963	484665.81	1331168.75	053° 11' 56.77"	039° 41' 46.39"	Картометрический метод	5.00	–
4964	484615.93	1331180.02	053° 11' 55.15"	039° 41' 46.95"	Картометрический метод	5.00	–
4965	484605.11	1331178.08	053° 11' 54.80"	039° 41' 46.84"	Картометрический метод	5.00	–
4966	484590.45	1331176.97	053° 11' 54.32"	039° 41' 46.76"	Картометрический метод	5.00	–
4967	484577.90	1331174.10	053° 11' 53.92"	039° 41' 46.60"	Картометрический метод	5.00	–
4968	484563.24	1331158.99	053° 11' 53.45"	039° 41' 45.77"	Картометрический метод	5.00	–
4969	484551.92	1331139.54	053° 11' 53.10"	039° 41' 44.71"	Картометрический метод	5.00	–
4970	484548.43	1331122.32	053° 11' 52.99"	039° 41' 43.78"	Картометрический метод	5.00	–
4971	484549.12	1331106.16	053° 11' 53.03"	039° 41' 42.91"	Картометрический метод	5.00	–
4972	484553.64	1331097.23	053° 11' 53.18"	039° 41' 42.43"	Картометрический метод	5.00	–
4973	484573.96	1331076.08	053° 11' 53.85"	039° 41' 41.31"	Картометрический метод	5.00	–
4974	484595.01	1331063.40	053° 11' 54.53"	039° 41' 40.65"	Картометрический метод	5.00	–
4975	484607.44	1331049.16	053° 11' 54.94"	039° 41' 39.89"	Картометрический метод	5.00	–
4976	484623.46	1331030.06	053° 11' 55.47"	039° 41' 38.88"	Картометрический метод	5.00	–
4977	484632.15	1331020.16	053° 11' 55.76"	039° 41' 38.36"	Картометрический метод	5.00	–
4978	484633.30	1331011.80	053° 11' 55.80"	039° 41' 37.91"	Картометрический метод	5.00	–
4979	484629.62	1331006.58	053° 11' 55.68"	039° 41' 37.62"	Картометрический метод	5.00	–
4980	484624.33	1331000.96	053° 11' 55.52"	039° 41' 37.31"	Картометрический метод	5.00	–
4981	484625.23	1330994.89	053° 11' 55.55"	039° 41' 36.99"	Картометрический метод	5.00	–
4982	484630.71	1330989.46	053° 11' 55.73"	039° 41' 36.70"	Картометрический метод	5.00	–
4983	484640.37	1330984.28	053° 11' 56.04"	039° 41' 36.43"	Картометрический метод	5.00	–
4984	484650.45	1330980.83	053° 11' 56.37"	039° 41' 36.25"	Картометрический метод	5.00	–
4985	484660.95	1330979.55	053° 11' 56.71"	039° 41' 36.19"	Картометрический метод	5.00	–
4986	484679.19	1330968.77	053° 11' 57.31"	039° 41' 35.63"	Картометрический метод	5.00	–
4987	484684.24	1330959.85	053° 11' 57.48"	039° 41' 35.15"	Картометрический метод	5.00	–
4988	484686.56	1330945.29	053° 11' 57.56"	039° 41' 34.37"	Картометрический метод	5.00	–
4989	484685.68	1330936.00	053° 11' 57.54"	039° 41' 33.87"	Картометрический метод	5.00	–

4990	484687.67	1330930.87	053° 11' 57.60"	039° 41' 33.60"	Картометрический метод	5.00	–
4991	484694.50	1330925.16	053° 11' 57.83"	039° 41' 33.30"	Картометрический метод	5.00	–
4992	484699.66	1330912.46	053° 11' 58.00"	039° 41' 32.62"	Картометрический метод	5.00	–
4993	484704.16	1330901.25	053° 11' 58.15"	039° 41' 32.02"	Картометрический метод	5.00	–
4994	484718.44	1330883.23	053° 11' 58.62"	039° 41' 31.06"	Картометрический метод	5.00	–
4995	484744.67	1330860.68	053° 11' 59.48"	039° 41' 29.87"	Картометрический метод	5.00	–
4996	484751.46	1330849.72	053° 11' 59.71"	039° 41' 29.28"	Картометрический метод	5.00	–
4997	484748.95	1330838.02	053° 11' 59.64"	039° 41' 28.65"	Картометрический метод	5.00	–
4998	484745.24	1330826.87	053° 11' 59.52"	039° 41' 28.05"	Картометрический метод	5.00	–
4999	484745.81	1330812.73	053° 11' 59.55"	039° 41' 27.29"	Картометрический метод	5.00	–
5000	484750.65	1330793.56	053° 11' 59.71"	039° 41' 26.26"	Картометрический метод	5.00	–
5001	484764.81	1330776.36	053° 12' 00.18"	039° 41' 25.35"	Картометрический метод	5.00	–
5002	484765.13	1330764.64	053° 12' 00.20"	039° 41' 24.71"	Картометрический метод	5.00	–
5003	484766.23	1330749.81	053° 12' 00.24"	039° 41' 23.92"	Картометрический метод	5.00	–
5004	484771.11	1330735.23	053° 12' 00.41"	039° 41' 23.14"	Картометрический метод	5.00	–
5005	484778.32	1330726.56	053° 12' 00.65"	039° 41' 22.68"	Картометрический метод	5.00	–
5006	484791.45	1330717.30	053° 12' 01.08"	039° 41' 22.19"	Картометрический метод	5.00	–
5007	484801.17	1330701.88	053° 12' 01.40"	039° 41' 21.37"	Картометрический метод	5.00	–
5008	484801.10	1330691.37	053° 12' 01.40"	039° 41' 20.80"	Картометрический метод	5.00	–
5009	484794.92	1330675.26	053° 12' 01.21"	039° 41' 19.93"	Картометрический метод	5.00	–
5010	484788.39	1330666.28	053° 12' 01.00"	039° 41' 19.44"	Картометрический метод	5.00	–
5011	484785.34	1330653.77	053° 12' 00.91"	039° 41' 18.76"	Картометрический метод	5.00	–
5012	484780.77	1330636.16	053° 12' 00.77"	039° 41' 17.81"	Картометрический метод	5.00	–
5013	484769.08	1330622.37	053° 12' 00.40"	039° 41' 17.06"	Картометрический метод	5.00	–
5014	484752.47	1330615.76	053° 11' 59.87"	039° 41' 16.68"	Картометрический метод	5.00	–
5015	484737.77	1330613.44	053° 11' 59.40"	039° 41' 16.55"	Картометрический метод	5.00	–
5016	484730.59	1330607.30	053° 11' 59.17"	039° 41' 16.21"	Картометрический метод	5.00	–
5017	484729.29	1330595.59	053° 11' 59.13"	039° 41' 15.58"	Картометрический метод	5.00	–
5018	484737.25	1330578.83	053° 11' 59.40"	039° 41' 14.68"	Картометрический метод	5.00	–
5019	484747.95	1330568.65	053° 11' 59.75"	039° 41' 14.14"	Картометрический метод	5.00	–
5020	484745.56	1330554.79	053° 11' 59.68"	039° 41' 13.39"	Картометрический метод	5.00	–
5021	484737.62	1330537.21	053° 11' 59.43"	039° 41' 12.44"	Картометрический метод	5.00	–
5022	484727.97	1330525.15	053° 11' 59.13"	039° 41' 11.78"	Картометрический метод	5.00	–
5023	484717.39	1330514.73	053° 11' 58.79"	039° 41' 11.21"	Картометрический метод	5.00	–
5024	484705.09	1330508.75	053° 11' 58.40"	039° 41' 10.88"	Картометрический метод	5.00	–
5025	484684.70	1330501.22	053° 11' 57.74"	039° 41' 10.45"	Картометрический метод	5.00	–
5026	484677.39	1330495.89	053° 11' 57.51"	039° 41' 10.16"	Картометрический метод	5.00	–
5027	484678.56	1330490.36	053° 11' 57.55"	039° 41' 09.86"	Картометрический метод	5.00	–
5028	484689.85	1330486.50	053° 11' 57.92"	039° 41' 09.67"	Картометрический метод	5.00	–

					метод		
5029	484702.74	1330481.56	053° 11' 58.34"	039° 41' 09.41"	Картометрический метод	5.00	–
5030	484703.64	1330475.23	053° 11' 58.37"	039° 41' 09.07"	Картометрический метод	5.00	–
5031	484700.72	1330462.32	053° 11' 58.28"	039° 41' 08.37"	Картометрический метод	5.00	–
5032	484698.10	1330454.12	053° 11' 58.20"	039° 41' 07.93"	Картометрический метод	5.00	–
5033	484698.51	1330436.88	053° 11' 58.22"	039° 41' 07.00"	Картометрический метод	5.00	–
5034	484694.51	1330423.57	053° 11' 58.10"	039° 41' 06.28"	Картометрический метод	5.00	–
5035	484691.08	1330414.44	053° 11' 57.99"	039° 41' 05.79"	Картометрический метод	5.00	–
5036	484684.27	1330404.65	053° 11' 57.78"	039° 41' 05.25"	Картометрический метод	5.00	–
5037	484674.70	1330385.33	053° 11' 57.48"	039° 41' 04.20"	Картометрический метод	5.00	–
5038	484670.40	1330348.59	053° 11' 57.36"	039° 41' 02.22"	Картометрический метод	5.00	–
5039	484664.37	1330334.62	053° 11' 57.17"	039° 41' 01.46"	Картометрический метод	5.00	–
5040	484649.55	1330315.06	053° 11' 56.71"	039° 41' 00.40"	Картометрический метод	5.00	–
5041	484646.59	1330296.50	053° 11' 56.62"	039° 40' 59.39"	Картометрический метод	5.00	–
5042	484645.23	1330276.98	053° 11' 56.59"	039° 40' 58.34"	Картометрический метод	5.00	–
5043	484641.65	1330265.82	053° 11' 56.48"	039° 40' 57.74"	Картометрический метод	5.00	–
5044	484638.32	1330251.98	053° 11' 56.38"	039° 40' 56.99"	Картометрический метод	5.00	–
5045	484640.52	1330239.57	053° 11' 56.45"	039° 40' 56.32"	Картометрический метод	5.00	–
5046	484649.44	1330225.36	053° 11' 56.75"	039° 40' 55.57"	Картометрический метод	5.00	–
5047	484668.87	1330192.90	053° 11' 57.40"	039° 40' 53.83"	Картометрический метод	5.00	–
5048	484668.95	1330185.22	053° 11' 57.40"	039° 40' 53.42"	Картометрический метод	5.00	–
5049	484663.50	1330177.31	053° 11' 57.23"	039° 40' 52.99"	Картометрический метод	5.00	–
5050	484656.59	1330171.57	053° 11' 57.01"	039° 40' 52.67"	Картометрический метод	5.00	–
5051	484655.73	1330163.49	053° 11' 56.99"	039° 40' 52.24"	Картометрический метод	5.00	–
5052	484661.30	1330151.73	053° 11' 57.17"	039° 40' 51.61"	Картометрический метод	5.00	–
5053	484659.62	1330143.26	053° 11' 57.12"	039° 40' 51.15"	Картометрический метод	5.00	–
5054	484658.89	1330135.18	053° 11' 57.10"	039° 40' 50.72"	Картометрический метод	5.00	–
5055	484661.64	1330125.06	053° 11' 57.20"	039° 40' 50.17"	Картометрический метод	5.00	–
5056	484671.14	1330115.84	053° 11' 57.51"	039° 40' 49.69"	Картометрический метод	5.00	–
5057	484687.58	1330098.75	053° 11' 58.05"	039° 40' 48.78"	Картометрический метод	5.00	–
5058	484691.29	1330089.29	053° 11' 58.18"	039° 40' 48.27"	Картометрический метод	5.00	–
5059	484693.38	1330080.92	053° 11' 58.25"	039° 40' 47.83"	Картометрический метод	5.00	–
5060	484702.45	1330067.79	053° 11' 58.55"	039° 40' 47.13"	Картометрический метод	5.00	–
5061	484704.50	1330054.04	053° 11' 58.62"	039° 40' 46.39"	Картометрический метод	5.00	–
5062	484702.19	1330032.78	053° 11' 58.56"	039° 40' 45.24"	Картометрический метод	5.00	–
5063	484702.63	1330019.03	053° 11' 58.58"	039° 40' 44.50"	Картометрический метод	5.00	–
5064	484717.85	1329999.80	053° 11' 59.08"	039° 40' 43.48"	Картометрический метод	5.00	–
5065	484721.26	1329987.79	053° 11' 59.20"	039° 40' 42.83"	Картометрический метод	5.00	–
5066	484723.52	1329964.33	053° 11' 59.29"	039° 40' 41.57"	Картометрический метод	5.00	–

5067	484727.11	1329939.66	053° 11' 59.42"	039° 40' 40.25"	Картометрический метод	5.00	–
5068	484730.08	1329921.05	053° 11' 59.52"	039° 40' 39.25"	Картометрический метод	5.00	–
5069	484725.70	1329911.25	053° 11' 59.39"	039° 40' 38.72"	Картометрический метод	5.00	–
5070	484717.92	1329898.38	053° 11' 59.14"	039° 40' 38.02"	Картометрический метод	5.00	–
5071	484687.88	1329878.79	053° 11' 58.18"	039° 40' 36.93"	Картометрический метод	5.00	–
5072	484687.70	1329872.33	053° 11' 58.18"	039° 40' 36.59"	Картометрический метод	5.00	–
5073	484699.42	1329853.52	053° 11' 58.57"	039° 40' 35.58"	Картометрический метод	5.00	–
5074	484701.35	1329841.79	053° 11' 58.64"	039° 40' 34.95"	Картометрический метод	5.00	–
5075	484697.88	1329827.81	053° 11' 58.53"	039° 40' 34.20"	Картометрический метод	5.00	–
5076	484691.88	1329816.81	053° 11' 58.34"	039° 40' 33.60"	Картометрический метод	5.00	–
5077	484680.74	1329803.96	053° 11' 57.99"	039° 40' 32.90"	Картометрический метод	5.00	–
5078	484675.13	1329791.88	053° 11' 57.82"	039° 40' 32.24"	Картометрический метод	5.00	–
5079	484659.90	1329771.78	053° 11' 57.33"	039° 40' 31.15"	Картометрический метод	5.00	–
5080	484652.35	1329751.63	053° 11' 57.10"	039° 40' 30.05"	Картометрический метод	5.00	–
5081	484651.10	1329727.40	053° 11' 57.07"	039° 40' 28.75"	Картометрический метод	5.00	–
5082	484648.81	1329708.69	053° 11' 57.01"	039° 40' 27.74"	Картометрический метод	5.00	–
5083	484642.35	1329691.90	053° 11' 56.81"	039° 40' 26.83"	Картометрический метод	5.00	–
5084	484630.00	1329678.93	053° 11' 56.42"	039° 40' 26.12"	Картометрический метод	5.00	–
5085	484623.45	1329666.85	053° 11' 56.21"	039° 40' 25.46"	Картометрический метод	5.00	–
5086	484619.97	1329651.25	053° 11' 56.11"	039° 40' 24.62"	Картометрический метод	5.00	–
5087	484619.19	1329635.77	053° 11' 56.09"	039° 40' 23.78"	Картометрический метод	5.00	–
5088	484616.91	1329619.76	053° 11' 56.03"	039° 40' 22.92"	Картометрический метод	5.00	–
5089	484620.55	1329600.34	053° 11' 56.15"	039° 40' 21.88"	Картометрический метод	5.00	–
5090	484620.41	1329582.02	053° 11' 56.16"	039° 40' 20.89"	Картометрический метод	5.00	–
5091	484620.92	1329559.12	053° 11' 56.19"	039° 40' 19.66"	Картометрический метод	5.00	–
5092	484618.21	1329519.54	053° 11' 56.12"	039° 40' 17.52"	Картометрический метод	5.00	–
5093	484611.56	1329493.99	053° 11' 55.92"	039° 40' 16.14"	Картометрический метод	5.00	–
5094	484601.56	1329470.23	053° 11' 55.61"	039° 40' 14.85"	Картометрический метод	5.00	–
5095	484590.68	1329455.49	053° 11' 55.26"	039° 40' 14.05"	Картометрический метод	5.00	–
5096	484574.26	1329439.31	053° 11' 54.74"	039° 40' 13.16"	Картометрический метод	5.00	–
5097	484551.38	1329422.23	053° 11' 54.01"	039° 40' 12.22"	Картометрический метод	5.00	–
5098	484538.10	1329411.82	053° 11' 53.59"	039° 40' 11.65"	Картометрический метод	5.00	–
5099	484531.93	1329396.92	053° 11' 53.40"	039° 40' 10.84"	Картометрический метод	5.00	–
5100	484531.31	1329386.01	053° 11' 53.38"	039° 40' 10.25"	Картометрический метод	5.00	–
5101	484531.17	1329366.62	053° 11' 53.39"	039° 40' 09.21"	Картометрический метод	5.00	–
5102	484528.56	1329340.51	053° 11' 53.32"	039° 40' 07.80"	Картометрический метод	5.00	–
5103	484528.46	1329325.83	053° 11' 53.32"	039° 40' 07.01"	Картометрический метод	5.00	–
5104	484532.02	1329315.70	053° 11' 53.44"	039° 40' 06.47"	Картометрический метод	5.00	–
5105	484548.52	1329287.70	053° 11' 53.99"	039° 40' 04.97"	Картометрический метод	5.00	–

					метод		
5106	484555.39	1329268.93	053° 11' 54.22"	039° 40' 03.97"	Картометрический метод	5.00	–
5107	484555.44	1329258.15	053° 11' 54.23"	039° 40' 03.39"	Картометрический метод	5.00	–
5108	484545.58	1329235.46	053° 11' 53.92"	039° 40' 02.16"	Картометрический метод	5.00	–
5109	484534.08	1329227.87	053° 11' 53.56"	039° 40' 01.74"	Картометрический метод	5.00	–
5110	484523.32	1329230.50	053° 11' 53.21"	039° 40' 01.87"	Картометрический метод	5.00	–
5111	484511.91	1329235.30	053° 11' 52.84"	039° 40' 02.12"	Картометрический метод	5.00	–
5112	484490.56	1329245.29	053° 11' 52.14"	039° 40' 02.64"	Картометрический метод	5.00	–
5113	484469.58	1329248.94	053° 11' 51.46"	039° 40' 02.82"	Картометрический метод	5.00	–
5114	484449.23	1329247.87	053° 11' 50.80"	039° 40' 02.74"	Картометрический метод	5.00	–
5115	484433.85	1329243.68	053° 11' 50.31"	039° 40' 02.50"	Картометрический метод	5.00	–
5116	484421.52	1329234.47	053° 11' 49.91"	039° 40' 01.99"	Картометрический метод	5.00	–
5117	484419.45	1329227.48	053° 11' 49.85"	039° 40' 01.62"	Картометрический метод	5.00	–
5118	484416.57	1329219.42	053° 11' 49.76"	039° 40' 01.18"	Картометрический метод	5.00	–
5119	484403.69	1329207.53	053° 11' 49.35"	039° 40' 00.53"	Картометрический метод	5.00	–
5120	484395.96	1329200.31	053° 11' 49.10"	039° 40' 00.13"	Картометрический метод	5.00	–
5121	484393.84	1329186.59	053° 11' 49.04"	039° 39' 59.39"	Картометрический метод	5.00	–
5122	484390.64	1329172.47	053° 11' 48.95"	039° 39' 58.63"	Картометрический метод	5.00	–
5123	484383.47	1329150.16	053° 11' 48.73"	039° 39' 57.42"	Картометрический метод	5.00	–
5124	484367.86	1329115.12	053° 11' 48.24"	039° 39' 55.52"	Картометрический метод	5.00	–
5125	484344.11	1329071.52	053° 11' 47.50"	039° 39' 53.15"	Картометрический метод	5.00	–
5126	484342.92	1329056.17	053° 11' 47.47"	039° 39' 52.32"	Картометрический метод	5.00	–
5127	484345.54	1329046.18	053° 11' 47.56"	039° 39' 51.79"	Картометрический метод	5.00	–
5128	484342.25	1329037.59	053° 11' 47.45"	039° 39' 51.32"	Картометрический метод	5.00	–
5129	484334.03	1329019.06	053° 11' 47.20"	039° 39' 50.32"	Картометрический метод	5.00	–
5130	484328.10	1328981.13	053° 11' 47.03"	039° 39' 48.27"	Картометрический метод	5.00	–
5131	484325.90	1328937.24	053° 11' 46.98"	039° 39' 45.90"	Картометрический метод	5.00	–
5132	484324.22	1328891.46	053° 11' 46.95"	039° 39' 43.43"	Картометрический метод	5.00	–
5133	484330.99	1328858.81	053° 11' 47.19"	039° 39' 41.68"	Картометрический метод	5.00	–
5134	484339.75	1328840.97	053° 11' 47.48"	039° 39' 40.73"	Картометрический метод	5.00	–
5135	484346.84	1328815.33	053° 11' 47.72"	039° 39' 39.36"	Картометрический метод	5.00	–
5136	484351.72	1328783.24	053° 11' 47.90"	039° 39' 37.63"	Картометрический метод	5.00	–
5137	484354.84	1328767.60	053° 11' 48.01"	039° 39' 36.79"	Картометрический метод	5.00	–
5138	484359.65	1328754.35	053° 11' 48.17"	039° 39' 36.08"	Картометрический метод	5.00	–
5139	484358.79	1328747.05	053° 11' 48.14"	039° 39' 35.69"	Картометрический метод	5.00	–
5140	484357.77	1328736.16	053° 11' 48.12"	039° 39' 35.10"	Картометрический метод	5.00	–
5141	484357.81	1328724.06	053° 11' 48.12"	039° 39' 34.45"	Картометрический метод	5.00	–
5142	484357.31	1328709.44	053° 11' 48.12"	039° 39' 33.66"	Картометрический метод	5.00	–
5143	484352.37	1328700.23	053° 11' 47.96"	039° 39' 33.16"	Картометрический метод	5.00	–

5144	484348.55	1328689.73	053° 11' 47.84"	039° 39' 32.59"	Картометрический метод	5.00	–
5145	484347.82	1328680.58	053° 11' 47.82"	039° 39' 32.10"	Картометрический метод	5.00	–
5146	484345.70	1328673.63	053° 11' 47.76"	039° 39' 31.72"	Картометрический метод	5.00	–
5147	484340.13	1328664.91	053° 11' 47.58"	039° 39' 31.25"	Картометрический метод	5.00	–
5148	484335.45	1328654.65	053° 11' 47.44"	039° 39' 30.69"	Картометрический метод	5.00	–
5149	484331.47	1328644.71	053° 11' 47.31"	039° 39' 30.15"	Картометрический метод	5.00	–
5150	484328.82	1328637.59	053° 11' 47.23"	039° 39' 29.77"	Картометрический метод	5.00	–
5151	484326.46	1328629.12	053° 11' 47.16"	039° 39' 29.31"	Картометрический метод	5.00	–
5152	484325.01	1328619.32	053° 11' 47.12"	039° 39' 28.78"	Картометрический метод	5.00	–
5153	484322.75	1328612.78	053° 11' 47.05"	039° 39' 28.43"	Картометрический метод	5.00	–
5154	484321.06	1328601.75	053° 11' 47.00"	039° 39' 27.83"	Картометрический метод	5.00	–
5155	484321.01	1328595.42	053° 11' 47.00"	039° 39' 27.49"	Картометрический метод	5.00	–
5156	484323.41	1328592.17	053° 11' 47.08"	039° 39' 27.32"	Картометрический метод	5.00	–
5157	484322.95	1328582.85	053° 11' 47.07"	039° 39' 26.81"	Картометрический метод	5.00	–
5158	484320.93	1328573.15	053° 11' 47.01"	039° 39' 26.29"	Картометрический метод	5.00	–
5159	484301.34	1328575.62	053° 11' 46.38"	039° 39' 26.41"	Картометрический метод	5.00	–
5160	484286.79	1328565.90	053° 11' 45.91"	039° 39' 25.87"	Картометрический метод	5.00	–
5161	484276.55	1328556.00	053° 11' 45.59"	039° 39' 25.33"	Картометрический метод	5.00	–
5162	484269.07	1328546.22	053° 11' 45.35"	039° 39' 24.79"	Картометрический метод	5.00	–
5163	484264.48	1328534.94	053° 11' 45.21"	039° 39' 24.18"	Картометрический метод	5.00	–
5164	484263.06	1328525.05	053° 11' 45.17"	039° 39' 23.65"	Картометрический метод	5.00	–
5165	484264.04	1328520.80	053° 11' 45.20"	039° 39' 23.42"	Картометрический метод	5.00	–
5166	484277.38	1328513.23	053° 11' 45.64"	039° 39' 23.02"	Картометрический метод	5.00	–
5167	484284.70	1328509.48	053° 11' 45.87"	039° 39' 22.83"	Картометрический метод	5.00	–
5168	484289.11	1328505.00	053° 11' 46.02"	039° 39' 22.59"	Картометрический метод	5.00	–
5169	484289.21	1328500.15	053° 11' 46.02"	039° 39' 22.33"	Картометрический метод	5.00	–
5170	484291.46	1328494.95	053° 11' 46.10"	039° 39' 22.05"	Картометрический метод	5.00	–
5171	484292.04	1328490.50	053° 11' 46.12"	039° 39' 21.81"	Картометрический метод	5.00	–
5172	484289.33	1328488.30	053° 11' 46.03"	039° 39' 21.69"	Картометрический метод	5.00	–
5173	484280.30	1328488.56	053° 11' 45.74"	039° 39' 21.70"	Картометрический метод	5.00	–
5174	484271.74	1328484.61	053° 11' 45.47"	039° 39' 21.48"	Картометрический метод	5.00	–
5175	484257.16	1328473.61	053° 11' 45.00"	039° 39' 20.87"	Картометрический метод	5.00	–
5176	484244.93	1328465.85	053° 11' 44.61"	039° 39' 20.44"	Картометрический метод	5.00	–
5177	484234.42	1328452.61	053° 11' 44.28"	039° 39' 19.72"	Картометрический метод	5.00	–
5178	484232.53	1328440.40	053° 11' 44.22"	039° 39' 19.06"	Картометрический метод	5.00	–
5179	484232.49	1328428.74	053° 11' 44.23"	039° 39' 18.43"	Картометрический метод	5.00	–
5180	484236.96	1328415.61	053° 11' 44.38"	039° 39' 17.73"	Картометрический метод	5.00	–
5181	484245.46	1328400.49	053° 11' 44.66"	039° 39' 16.92"	Картометрический метод	5.00	–
5182	484251.94	1328387.82	053° 11' 44.88"	039° 39' 16.25"	Картометрический метод	5.00	–

					метод		
5183	484251.90	1328382.29	053° 11' 44.88"	039° 39' 15.95"	Картометрический метод	5.00	–
5184	484250.66	1328372.93	053° 11' 44.85"	039° 39' 15.44"	Картометрический метод	5.00	–
5185	484245.54	1328363.62	053° 11' 44.68"	039° 39' 14.94"	Картометрический метод	5.00	–
5186	484224.20	1328340.46	053° 11' 44.01"	039° 39' 13.67"	Картометрический метод	5.00	–
5187	484221.14	1328318.59	053° 11' 43.92"	039° 39' 12.49"	Картометрический метод	5.00	–
5188	484221.01	1328299.78	053° 11' 43.92"	039° 39' 11.48"	Картометрический метод	5.00	–
5189	484223.32	1328265.28	053° 11' 44.02"	039° 39' 09.62"	Картометрический метод	5.00	–
5190	484226.86	1328234.01	053° 11' 44.15"	039° 39' 07.94"	Картометрический метод	5.00	–
5191	484227.24	1328211.72	053° 11' 44.17"	039° 39' 06.74"	Картометрический метод	5.00	–
5192	484231.16	1328202.14	053° 11' 44.30"	039° 39' 06.23"	Картометрический метод	5.00	–
5193	484227.86	1328184.33	053° 11' 44.21"	039° 39' 05.27"	Картометрический метод	5.00	–
5194	484230.31	1328173.40	053° 11' 44.29"	039° 39' 04.68"	Картометрический метод	5.00	–
5195	484229.07	1328162.89	053° 11' 44.26"	039° 39' 04.11"	Картометрический метод	5.00	–
5196	484224.63	1328151.83	053° 11' 44.12"	039° 39' 03.51"	Картометрический метод	5.00	–
5197	484214.62	1328132.67	053° 11' 43.81"	039° 39' 02.47"	Картометрический метод	5.00	–
5198	484210.93	1328114.70	053° 11' 43.70"	039° 39' 01.50"	Картометрический метод	5.00	–
5199	484206.16	1328087.06	053° 11' 43.56"	039° 39' 00.01"	Картометрический метод	5.00	–
5200	484197.67	1328057.35	053° 11' 43.30"	039° 38' 58.40"	Картометрический метод	5.00	–
5201	484188.29	1328043.36	053° 11' 43.00"	039° 38' 57.64"	Картометрический метод	5.00	–
5202	484173.39	1328024.68	053° 11' 42.53"	039° 38' 56.62"	Картометрический метод	5.00	–
5203	484166.35	1328016.67	053° 11' 42.31"	039° 38' 56.19"	Картометрический метод	5.00	–
5204	484153.78	1327998.40	053° 11' 41.91"	039° 38' 55.19"	Картометрический метод	5.00	–
5205	484134.56	1327977.32	053° 11' 41.30"	039° 38' 54.04"	Картометрический метод	5.00	–
5206	484121.14	1327961.12	053° 11' 40.87"	039° 38' 53.15"	Картометрический метод	5.00	–
5207	484113.92	1327945.63	053° 11' 40.65"	039° 38' 52.31"	Картометрический метод	5.00	–
5208	484106.86	1327912.58	053° 11' 40.44"	039° 38' 50.53"	Картометрический метод	5.00	–
5209	484101.49	1327892.92	053° 11' 40.27"	039° 38' 49.46"	Картометрический метод	5.00	–
5210	484094.48	1327873.85	053° 11' 40.06"	039° 38' 48.43"	Картометрический метод	5.00	–
5211	484092.68	1327854.73	053° 11' 40.01"	039° 38' 47.40"	Картометрический метод	5.00	–
5212	484091.54	1327844.29	053° 11' 39.98"	039° 38' 46.84"	Картометрический метод	5.00	–
5213	484096.13	1327824.91	053° 11' 40.14"	039° 38' 45.80"	Картометрический метод	5.00	–
5214	484105.44	1327794.91	053° 11' 40.45"	039° 38' 44.19"	Картометрический метод	5.00	–
5215	484105.25	1327768.52	053° 11' 40.46"	039° 38' 42.77"	Картометрический метод	5.00	–
5216	484103.25	1327750.64	053° 11' 40.41"	039° 38' 41.80"	Картометрический метод	5.00	–
5217	484100.86	1327740.84	053° 11' 40.33"	039° 38' 41.27"	Картометрический метод	5.00	–
5218	484089.18	1327728.81	053° 11' 39.96"	039° 38' 40.62"	Картометрический метод	5.00	–
5219	484076.47	1327726.88	053° 11' 39.55"	039° 38' 40.50"	Картометрический метод	5.00	–
5220	484065.88	1327722.25	053° 11' 39.21"	039° 38' 40.24"	Картометрический метод	5.00	–

5221	484053.56	1327718.59	053° 11' 38.82"	039° 38' 40.03"	Картометрический метод	5.00	–
5222	484044.61	1327719.11	053° 11' 38.53"	039° 38' 40.05"	Картометрический метод	5.00	–
5223	484027.52	1327721.44	053° 11' 37.97"	039° 38' 40.16"	Картометрический метод	5.00	–
5224	484018.55	1327719.93	053° 11' 37.68"	039° 38' 40.07"	Картометрический метод	5.00	–
5225	484011.91	1327720.93	053° 11' 37.47"	039° 38' 40.12"	Картометрический метод	5.00	–
5226	483986.15	1327731.19	053° 11' 36.63"	039° 38' 40.65"	Картометрический метод	5.00	–
5227	483972.35	1327731.56	053° 11' 36.18"	039° 38' 40.66"	Картометрический метод	5.00	–
5228	483959.67	1327728.45	053° 11' 35.77"	039° 38' 40.48"	Картометрический метод	5.00	–
5229	483949.92	1327718.93	053° 11' 35.46"	039° 38' 39.96"	Картометрический метод	5.00	–
5230	483946.36	1327709.33	053° 11' 35.35"	039° 38' 39.44"	Картометрический метод	5.00	–
5231	483946.51	1327695.06	053° 11' 35.37"	039° 38' 38.67"	Картометрический метод	5.00	–
5232	483947.87	1327666.13	053° 11' 35.42"	039° 38' 37.12"	Картометрический метод	5.00	–
5233	483950.11	1327650.09	053° 11' 35.51"	039° 38' 36.25"	Картометрический метод	5.00	–
5234	483952.32	1327639.16	053° 11' 35.58"	039° 38' 35.67"	Картометрический метод	5.00	–
5235	483953.78	1327620.17	053° 11' 35.64"	039° 38' 34.65"	Картометрический метод	5.00	–
5236	483953.27	1327602.01	053° 11' 35.63"	039° 38' 33.67"	Картометрический метод	5.00	–
5237	483951.42	1327583.64	053° 11' 35.58"	039° 38' 32.68"	Картометрический метод	5.00	–
5238	483943.17	1327570.07	053° 11' 35.32"	039° 38' 31.94"	Картометрический метод	5.00	–
5239	483933.19	1327561.84	053° 11' 35.00"	039° 38' 31.49"	Картометрический метод	5.00	–
5240	483915.85	1327557.06	053° 11' 34.45"	039° 38' 31.21"	Картометрический метод	5.00	–
5241	483905.60	1327551.34	053° 11' 34.12"	039° 38' 30.90"	Картометрический метод	5.00	–
5242	483896.47	1327537.69	053° 11' 33.83"	039° 38' 30.15"	Картометрический метод	5.00	–
5243	483886.40	1327525.65	053° 11' 33.51"	039° 38' 29.50"	Картометрический метод	5.00	–
5244	483864.50	1327507.33	053° 11' 32.81"	039° 38' 28.49"	Картометрический метод	5.00	–
5245	483847.89	1327490.03	053° 11' 32.28"	039° 38' 27.55"	Картометрический метод	5.00	–
5246	483837.91	1327474.45	053° 11' 31.97"	039° 38' 26.70"	Картометрический метод	5.00	–
5247	483824.38	1327443.12	053° 11' 31.55"	039° 38' 25.00"	Картометрический метод	5.00	–
5248	483809.46	1327418.96	053° 11' 31.08"	039° 38' 23.69"	Картометрический метод	5.00	–
5249	483799.71	1327404.57	053° 11' 30.77"	039° 38' 22.90"	Картометрический метод	5.00	–
5250	483788.15	1327390.92	053° 11' 30.40"	039° 38' 22.16"	Картометрический метод	5.00	–
5251	483777.06	1327381.97	053° 11' 30.05"	039° 38' 21.67"	Картометрический метод	5.00	–
5252	483769.05	1327376.84	053° 11' 29.79"	039° 38' 21.38"	Картометрический метод	5.00	–
5253	483753.60	1327368.58	053° 11' 29.30"	039° 38' 20.92"	Картометрический метод	5.00	–
5254	483746.94	1327363.61	053° 11' 29.09"	039° 38' 20.65"	Картометрический метод	5.00	–
5255	483739.34	1327350.78	053° 11' 28.85"	039° 38' 19.95"	Картометрический метод	5.00	–
5256	483729.11	1327336.53	053° 11' 28.52"	039° 38' 19.18"	Картометрический метод	5.00	–
5257	483721.33	1327330.66	053° 11' 28.27"	039° 38' 18.85"	Картометрический метод	5.00	–
5258	483714.33	1327326.22	053° 11' 28.05"	039° 38' 18.61"	Картометрический метод	5.00	–
5259	483703.70	1327321.04	053° 11' 27.71"	039° 38' 18.32"	Картометрический метод	5.00	–

					метод		
5260	483698.23	1327314.85	053° 11' 27.54"	039° 38' 17.98"	Картометрический метод	5.00	–
5261	483699.63	1327288.20	053° 11' 27.59"	039° 38' 16.55"	Картометрический метод	5.00	–
5262	483701.84	1327275.24	053° 11' 27.67"	039° 38' 15.85"	Картометрический метод	5.00	–
5263	483705.80	1327261.80	053° 11' 27.81"	039° 38' 15.13"	Картометрический метод	5.00	–
5264	483708.48	1327246.63	053° 11' 27.90"	039° 38' 14.32"	Картометрический метод	5.00	–
5265	483707.95	1327228.34	053° 11' 27.89"	039° 38' 13.33"	Картометрический метод	5.00	–
5266	483702.65	1327209.83	053° 11' 27.73"	039° 38' 12.33"	Картометрический метод	5.00	–
5267	483693.23	1327192.89	053° 11' 27.44"	039° 38' 11.41"	Картометрический метод	5.00	–
5268	483687.43	1327185.91	053° 11' 27.25"	039° 38' 11.03"	Картометрический метод	5.00	–
5269	483674.59	1327181.74	053° 11' 26.84"	039° 38' 10.79"	Картометрический метод	5.00	–
5270	483658.73	1327181.01	053° 11' 26.33"	039° 38' 10.74"	Картометрический метод	5.00	–
5271	483649.91	1327174.81	053° 11' 26.05"	039° 38' 10.40"	Картометрический метод	5.00	–
5272	483641.78	1327165.09	053° 11' 25.79"	039° 38' 09.87"	Картометрический метод	5.00	–
5273	483631.77	1327158.41	053° 11' 25.47"	039° 38' 09.50"	Картометрический метод	5.00	–
5274	483622.15	1327149.73	053° 11' 25.16"	039° 38' 09.02"	Картометрический метод	5.00	–
5275	483609.76	1327129.43	053° 11' 24.77"	039° 38' 07.92"	Картометрический метод	5.00	–
5276	483601.43	1327115.02	053° 11' 24.51"	039° 38' 07.14"	Картометрический метод	5.00	–
5277	483596.80	1327108.96	053° 11' 24.36"	039° 38' 06.81"	Картометрический метод	5.00	–
5278	483590.20	1327101.39	053° 11' 24.15"	039° 38' 06.39"	Картометрический метод	5.00	–
5279	483576.96	1327087.84	053° 11' 23.73"	039° 38' 05.65"	Картометрический метод	5.00	–
5280	483571.63	1327076.92	053° 11' 23.56"	039° 38' 05.06"	Картометрический метод	5.00	–
5281	483557.15	1327060.47	053° 11' 23.10"	039° 38' 04.16"	Картометрический метод	5.00	–
5282	483547.74	1327052.71	053° 11' 22.80"	039° 38' 03.74"	Картометрический метод	5.00	–
5283	483537.04	1327045.91	053° 11' 22.46"	039° 38' 03.36"	Картометрический метод	5.00	–
5284	483529.02	1327036.39	053° 11' 22.21"	039° 38' 02.84"	Картометрический метод	5.00	–
5285	483521.94	1327019.35	053° 11' 21.99"	039° 38' 01.92"	Картометрический метод	5.00	–
5286	483517.12	1326992.97	053° 11' 21.85"	039° 38' 00.49"	Картометрический метод	5.00	–
5287	483516.75	1326980.80	053° 11' 21.84"	039° 37' 59.84"	Картометрический метод	5.00	–
5288	483516.01	1326964.67	053° 11' 21.82"	039° 37' 58.97"	Картометрический метод	5.00	–
5289	483517.22	1326942.66	053° 11' 21.87"	039° 37' 57.78"	Картометрический метод	5.00	–
5290	483524.23	1326908.79	053° 11' 22.12"	039° 37' 55.97"	Картометрический метод	5.00	–
5291	483524.47	1326876.00	053° 11' 22.14"	039° 37' 54.20"	Картометрический метод	5.00	–
5292	483511.64	1326841.16	053° 11' 21.75"	039° 37' 52.31"	Картометрический метод	5.00	–
5293	483507.26	1326820.27	053° 11' 21.62"	039° 37' 51.18"	Картометрический метод	5.00	–
5294	483501.61	1326783.93	053° 11' 21.45"	039° 37' 49.22"	Картометрический метод	5.00	–
5295	483491.66	1326744.16	053° 11' 21.15"	039° 37' 47.07"	Картометрический метод	5.00	–
5296	483481.60	1326720.32	053° 11' 20.84"	039° 37' 45.78"	Картометрический метод	5.00	–
5297	483462.70	1326690.95	053° 11' 20.24"	039° 37' 44.18"	Картометрический метод	5.00	–

5298	483457.42	1326686.58	053° 11' 20.07"	039° 37' 43.94"	Картометрический метод	5.00	–
5299	483445.31	1326685.89	053° 11' 19.68"	039° 37' 43.90"	Картометрический метод	5.00	–
5300	483427.39	1326682.55	053° 11' 19.10"	039° 37' 43.70"	Картометрический метод	5.00	–
5301	483414.80	1326673.89	053° 11' 18.70"	039° 37' 43.22"	Картометрический метод	5.00	–
5302	483396.93	1326646.04	053° 11' 18.14"	039° 37' 41.71"	Картометрический метод	5.00	–
5303	483381.31	1326614.29	053° 11' 17.65"	039° 37' 39.99"	Картометрический метод	5.00	–
5304	483375.45	1326560.51	053° 11' 17.49"	039° 37' 37.08"	Картометрический метод	5.00	–
5305	483375.41	1326536.16	053° 11' 17.50"	039° 37' 35.77"	Картометрический метод	5.00	–
5306	483383.14	1326506.12	053° 11' 17.76"	039° 37' 34.16"	Картометрический метод	5.00	–
5307	483383.92	1326484.23	053° 11' 17.80"	039° 37' 32.98"	Картометрический метод	5.00	–
5308	483383.16	1326472.10	053° 11' 17.78"	039° 37' 32.33"	Картометрический метод	5.00	–
5309	483380.09	1326451.03	053° 11' 17.69"	039° 37' 31.19"	Картометрический метод	5.00	–
5310	483370.75	1326436.06	053° 11' 17.40"	039° 37' 30.38"	Картометрический метод	5.00	–
5311	483360.26	1326423.74	053° 11' 17.07"	039° 37' 29.71"	Картометрический метод	5.00	–
5312	483343.24	1326407.89	053° 11' 16.52"	039° 37' 28.84"	Картометрический метод	5.00	–
5313	483329.96	1326392.02	053° 11' 16.10"	039° 37' 27.97"	Картометрический метод	5.00	–
5314	483319.08	1326385.66	053° 11' 15.75"	039° 37' 27.62"	Картометрический метод	5.00	–
5315	483316.43	1326370.48	053° 11' 15.68"	039° 37' 26.80"	Картометрический метод	5.00	–
5316	483319.04	1326355.96	053° 11' 15.77"	039° 37' 26.02"	Картометрический метод	5.00	–
5317	483320.57	1326348.03	053° 11' 15.82"	039° 37' 25.60"	Картометрический метод	5.00	–
5318	483319.84	1326337.69	053° 11' 15.80"	039° 37' 25.04"	Картометрический метод	5.00	–
5319	483314.32	1326317.16	053° 11' 15.64"	039° 37' 23.93"	Картометрический метод	5.00	–
5320	483308.51	1326288.54	053° 11' 15.46"	039° 37' 22.38"	Картометрический метод	5.00	–
5321	483305.75	1326271.21	053° 11' 15.38"	039° 37' 21.45"	Картометрический метод	5.00	–
5322	483305.38	1326258.31	053° 11' 15.38"	039° 37' 20.75"	Картометрический метод	5.00	–
5323	483304.53	1326244.64	053° 11' 15.36"	039° 37' 20.02"	Картометрический метод	5.00	–
5324	483290.88	1326209.62	053° 11' 14.93"	039° 37' 18.12"	Картометрический метод	5.00	–
5325	483285.00	1326199.26	053° 11' 14.75"	039° 37' 17.56"	Картометрический метод	5.00	–
5326	483277.42	1326181.95	053° 11' 14.51"	039° 37' 16.62"	Картометрический метод	5.00	–
5327	483273.73	1326165.01	053° 11' 14.40"	039° 37' 15.70"	Картометрический метод	5.00	–
5328	483276.10	1326148.32	053° 11' 14.49"	039° 37' 14.80"	Картометрический метод	5.00	–
5329	483281.45	1326130.78	053° 11' 14.67"	039° 37' 13.87"	Картометрический метод	5.00	–
5330	483282.15	1326118.53	053° 11' 14.70"	039° 37' 13.21"	Картометрический метод	5.00	–
5331	483279.87	1326100.36	053° 11' 14.63"	039° 37' 12.23"	Картометрический метод	5.00	–
5332	483278.92	1326074.88	053° 11' 14.62"	039° 37' 10.85"	Картометрический метод	5.00	–
5333	483276.57	1326063.83	053° 11' 14.55"	039° 37' 10.26"	Картометрический метод	5.00	–
5334	483276.11	1326055.30	053° 11' 14.54"	039° 37' 09.80"	Картометрический метод	5.00	–
5335	483271.75	1326033.47	053° 11' 14.41"	039° 37' 08.62"	Картометрический метод	5.00	–
5336	483268.43	1326022.60	053° 11' 14.30"	039° 37' 08.03"	Картометрический метод	5.00	–

					метод		
5337	483261.98	1326011.89	053° 11' 14.10"	039° 37' 07.45"	Картометрический метод	5.00	–
5338	483256.22	1326002.93	053° 11' 13.92"	039° 37' 06.96"	Картометрический метод	5.00	–
5339	483242.95	1325990.51	053° 11' 13.50"	039° 37' 06.28"	Картометрический метод	5.00	–
5340	483223.30	1325974.86	053° 11' 12.87"	039° 37' 05.42"	Картометрический метод	5.00	–
5341	483210.04	1325967.70	053° 11' 12.44"	039° 37' 05.02"	Картометрический метод	5.00	–
5342	483201.55	1325960.14	053° 11' 12.17"	039° 37' 04.61"	Картометрический метод	5.00	–
5343	483191.16	1325946.87	053° 11' 11.84"	039° 37' 03.89"	Картометрический метод	5.00	–
5344	483182.23	1325930.13	053° 11' 11.56"	039° 37' 02.98"	Картометрический метод	5.00	–
5345	483178.15	1325917.65	053° 11' 11.44"	039° 37' 02.30"	Картометрический метод	5.00	–
5346	483165.31	1325903.39	053° 11' 11.03"	039° 37' 01.52"	Картометрический метод	5.00	–
5347	483155.53	1325888.67	053° 11' 10.72"	039° 37' 00.72"	Картометрический метод	5.00	–
5348	483147.20	1325877.47	053° 11' 10.46"	039° 37' 00.11"	Картометрический метод	5.00	–
5349	483137.04	1325871.01	053° 11' 10.13"	039° 36' 59.76"	Картометрический метод	5.00	–
5350	483130.38	1325863.14	053° 11' 09.92"	039° 36' 59.33"	Картометрический метод	5.00	–
5351	483126.21	1325853.83	053° 11' 09.79"	039° 36' 58.82"	Картометрический метод	5.00	–
5352	483124.64	1325845.50	053° 11' 09.74"	039° 36' 58.37"	Картометрический метод	5.00	–
5353	483128.66	1325834.17	053° 11' 09.88"	039° 36' 57.76"	Картометрический метод	5.00	–
5354	483135.51	1325823.61	053° 11' 10.11"	039° 36' 57.20"	Картометрический метод	5.00	–
5355	483139.41	1325812.57	053° 11' 10.24"	039° 36' 56.61"	Картометрический метод	5.00	–
5356	483144.40	1325797.07	053° 11' 10.41"	039° 36' 55.78"	Картометрический метод	5.00	–
5357	483151.69	1325772.68	053° 11' 10.66"	039° 36' 54.47"	Картометрический метод	5.00	–
5358	483156.41	1325757.34	053° 11' 10.82"	039° 36' 53.65"	Картометрический метод	5.00	–
5359	483158.30	1325748.75	053° 11' 10.88"	039° 36' 53.19"	Картометрический метод	5.00	–
5360	483160.21	1325738.38	053° 11' 10.95"	039° 36' 52.63"	Картометрический метод	5.00	–
5361	483160.02	1325729.84	053° 11' 10.95"	039° 36' 52.17"	Картометрический метод	5.00	–
5362	483156.11	1325719.17	053° 11' 10.83"	039° 36' 51.60"	Картометрический метод	5.00	–
5363	483153.86	1325708.36	053° 11' 10.76"	039° 36' 51.01"	Картометрический метод	5.00	–
5364	483148.49	1325696.16	053° 11' 10.59"	039° 36' 50.35"	Картометрический метод	5.00	–
5365	483144.26	1325677.06	053° 11' 10.46"	039° 36' 49.32"	Картометрический метод	5.00	–
5366	483132.68	1325647.60	053° 11' 10.11"	039° 36' 47.72"	Картометрический метод	5.00	–
5367	483121.19	1325630.37	053° 11' 09.74"	039° 36' 46.78"	Картометрический метод	5.00	–
5368	483108.89	1325622.03	053° 11' 09.35"	039° 36' 46.33"	Картометрический метод	5.00	–
5369	483097.95	1325616.79	053° 11' 09.00"	039° 36' 46.03"	Картометрический метод	5.00	–
5370	483081.22	1325610.52	053° 11' 08.46"	039° 36' 45.68"	Картометрический метод	5.00	–
5371	483064.12	1325592.83	053° 11' 07.92"	039° 36' 44.71"	Картометрический метод	5.00	–
5372	483050.55	1325564.55	053° 11' 07.49"	039° 36' 43.18"	Картометрический метод	5.00	–
5373	483037.79	1325532.21	053° 11' 07.10"	039° 36' 41.43"	Картометрический метод	5.00	–
5374	483026.71	1325506.65	053° 11' 06.75"	039° 36' 40.04"	Картометрический метод	5.00	–

5375	483019.61	1325489.26	053° 11' 06.53"	039° 36' 39.10"	Картометрический метод	5.00	–
5376	483018.45	1325476.61	053° 11' 06.50"	039° 36' 38.42"	Картометрический метод	5.00	–
5377	483019.93	1325458.89	053° 11' 06.55"	039° 36' 37.47"	Картометрический метод	5.00	–
5378	483019.81	1325442.55	053° 11' 06.56"	039° 36' 36.59"	Картометрический метод	5.00	–
5379	483019.81	1325429.16	053° 11' 06.57"	039° 36' 35.87"	Картометрический метод	5.00	–
5380	483022.45	1325408.98	053° 11' 06.66"	039° 36' 34.78"	Картометрический метод	5.00	–
5381	483019.51	1325400.72	053° 11' 06.57"	039° 36' 34.33"	Картометрический метод	5.00	–
5382	483011.71	1325393.81	053° 11' 06.32"	039° 36' 33.95"	Картометрический метод	5.00	–
5383	483000.24	1325386.56	053° 11' 05.95"	039° 36' 33.55"	Картометрический метод	5.00	–
5384	482996.55	1325379.31	053° 11' 05.84"	039° 36' 33.16"	Картометрический метод	5.00	–
5385	482995.27	1325369.05	053° 11' 05.80"	039° 36' 32.61"	Картометрический метод	5.00	–
5386	482996.65	1325359.78	053° 11' 05.85"	039° 36' 32.11"	Картометрический метод	5.00	–
5387	482993.31	1325344.59	053° 11' 05.75"	039° 36' 31.29"	Картометрический метод	5.00	–
5388	482983.42	1325325.96	053° 11' 05.44"	039° 36' 30.28"	Картометрический метод	5.00	–
5389	482972.20	1325296.36	053° 11' 05.09"	039° 36' 28.67"	Картометрический метод	5.00	–
5390	482959.75	1325287.53	053° 11' 04.70"	039° 36' 28.19"	Картометрический метод	5.00	–
5391	482947.09	1325279.45	053° 11' 04.29"	039° 36' 27.74"	Картометрический метод	5.00	–
5392	482925.27	1325267.33	053° 11' 03.59"	039° 36' 27.07"	Картометрический метод	5.00	–
5393	482915.10	1325254.27	053° 11' 03.27"	039° 36' 26.36"	Картометрический метод	5.00	–
5394	482909.81	1325235.94	053° 11' 03.11"	039° 36' 25.37"	Картометрический метод	5.00	–
5395	482925.41	1325196.22	053° 11' 03.63"	039° 36' 23.24"	Картометрический метод	5.00	–
5396	482941.18	1325141.96	053° 11' 04.17"	039° 36' 20.34"	Картометрический метод	5.00	–
5397	482947.09	1325098.18	053° 11' 04.38"	039° 36' 17.98"	Картометрический метод	5.00	–
5398	482951.40	1325054.82	053° 11' 04.54"	039° 36' 15.65"	Картометрический метод	5.00	–
5399	482950.59	1325013.34	053° 11' 04.54"	039° 36' 13.42"	Картометрический метод	5.00	–
5400	482947.63	1324979.94	053° 11' 04.46"	039° 36' 11.62"	Картометрический метод	5.00	–
5401	482951.25	1324942.13	053° 11' 04.60"	039° 36' 09.58"	Картометрический метод	5.00	–
5402	482939.22	1324908.77	053° 11' 04.22"	039° 36' 07.78"	Картометрический метод	5.00	–
5403	482928.49	1324864.02	053° 11' 03.90"	039° 36' 05.36"	Картометрический метод	5.00	–
5404	482922.72	1324857.64	053° 11' 03.72"	039° 36' 05.01"	Картометрический метод	5.00	–
5405	482907.96	1324848.12	053° 11' 03.24"	039° 36' 04.49"	Картометрический метод	5.00	–
5406	482896.66	1324835.55	053° 11' 02.88"	039° 36' 03.80"	Картометрический метод	5.00	–
5407	482881.66	1324809.40	053° 11' 02.41"	039° 36' 02.38"	Картометрический метод	5.00	–
5408	482868.79	1324787.69	053° 11' 02.01"	039° 36' 01.20"	Картометрический метод	5.00	–
5409	482842.11	1324729.84	053° 11' 01.17"	039° 35' 58.06"	Картометрический метод	5.00	–
5410	482828.41	1324699.21	053° 11' 00.75"	039° 35' 56.40"	Картометрический метод	5.00	–
5411	482822.10	1324659.33	053° 11' 00.56"	039° 35' 54.25"	Картометрический метод	5.00	–
5412	482817.91	1324625.93	053° 11' 00.44"	039° 35' 52.45"	Картометрический метод	5.00	–
5413	482818.03	1324605.19	053° 11' 00.46"	039° 35' 51.33"	Картометрический метод	5.00	–

					метод		
5414	482825.60	1324578.46	053° 11' 00.72"	039° 35' 49.90"	Картометрический метод	5.00	–
5415	482820.73	1324560.09	053° 11' 00.57"	039° 35' 48.91"	Картометрический метод	5.00	–
5416	482810.11	1324536.86	053° 11' 00.24"	039° 35' 47.65"	Картометрический метод	5.00	–
5417	482790.82	1324497.87	053° 10' 59.63"	039° 35' 45.53"	Картометрический метод	5.00	–
5418	482778.68	1324462.21	053° 10' 59.26"	039° 35' 43.60"	Картометрический метод	5.00	–
5419	482772.53	1324447.24	053° 10' 59.06"	039° 35' 42.79"	Картометрический метод	5.00	–
5420	482764.70	1324439.79	053° 10' 58.82"	039° 35' 42.38"	Картометрический метод	5.00	–
5421	482748.79	1324424.48	053° 10' 58.31"	039° 35' 41.54"	Картометрический метод	5.00	–
5422	482743.55	1324407.12	053° 10' 58.15"	039° 35' 40.61"	Картометрический метод	5.00	–
5423	482739.25	1324374.76	053° 10' 58.03"	039° 35' 38.86"	Картометрический метод	5.00	–
5424	482730.78	1324351.52	053° 10' 57.76"	039° 35' 37.60"	Картометрический метод	5.00	–
5425	482725.68	1324324.41	053° 10' 57.61"	039° 35' 36.14"	Картометрический метод	5.00	–
5426	482723.41	1324296.66	053° 10' 57.55"	039° 35' 34.64"	Картометрический метод	5.00	–
5427	482724.86	1324273.40	053° 10' 57.61"	039° 35' 33.39"	Картометрический метод	5.00	–
5428	482731.64	1324252.55	053° 10' 57.84"	039° 35' 32.27"	Картометрический метод	5.00	–
5429	482743.72	1324232.92	053° 10' 58.24"	039° 35' 31.23"	Картометрический метод	5.00	–
5430	482751.73	1324223.17	053° 10' 58.50"	039° 35' 30.71"	Картометрический метод	5.00	–
5431	482769.41	1324208.19	053° 10' 59.08"	039° 35' 29.92"	Картометрический метод	5.00	–
5432	482779.79	1324191.20	053° 10' 59.43"	039° 35' 29.01"	Картометрический метод	5.00	–
5433	482786.40	1324175.20	053° 10' 59.65"	039° 35' 28.15"	Картометрический метод	5.00	–
5434	482787.88	1324161.46	053° 10' 59.70"	039° 35' 27.42"	Картометрический метод	5.00	–
5435	482787.24	1324145.74	053° 10' 59.69"	039° 35' 26.57"	Картометрический метод	5.00	–
5436	482783.56	1324120.51	053° 10' 59.59"	039° 35' 25.21"	Картометрический метод	5.00	–
5437	482782.12	1324105.58	053° 10' 59.55"	039° 35' 24.40"	Картометрический метод	5.00	–
5438	482774.56	1324088.12	053° 10' 59.31"	039° 35' 23.46"	Картометрический метод	5.00	–
5439	482761.16	1324065.20	053° 10' 58.89"	039° 35' 22.21"	Картометрический метод	5.00	–
5440	482745.15	1324041.96	053° 10' 58.38"	039° 35' 20.95"	Картометрический метод	5.00	–
5441	482729.42	1324022.45	053° 10' 57.88"	039° 35' 19.88"	Картометрический метод	5.00	–
5442	482717.51	1324006.01	053° 10' 57.51"	039° 35' 18.99"	Картометрический метод	5.00	–
5443	482708.53	1323986.84	053° 10' 57.23"	039° 35' 17.95"	Картометрический метод	5.00	–
5444	482693.01	1323977.78	053° 10' 56.73"	039° 35' 17.45"	Картометрический метод	5.00	–
5445	482676.64	1323971.34	053° 10' 56.20"	039° 35' 17.09"	Картометрический метод	5.00	–
5446	482665.92	1323962.93	053° 10' 55.86"	039° 35' 16.63"	Картометрический метод	5.00	–
5447	482654.89	1323948.30	053° 10' 55.51"	039° 35' 15.83"	Картометрический метод	5.00	–
5448	482645.19	1323928.77	053° 10' 55.21"	039° 35' 14.77"	Картометрический метод	5.00	–
5449	482637.29	1323896.67	053° 10' 54.97"	039° 35' 13.04"	Картометрический метод	5.00	–
5450	482638.68	1323866.87	053° 10' 55.03"	039° 35' 11.43"	Картометрический метод	5.00	–
5451	482636.41	1323846.87	053° 10' 54.96"	039° 35' 10.35"	Картометрический метод	5.00	–

5452	482632.83	1323832.74	053° 10' 54.85"	039° 35' 09.59"	Картометрический метод	5.00	–
5453	482626.22	1323811.54	053° 10' 54.65"	039° 35' 08.44"	Картометрический метод	5.00	–
5454	482626.85	1323794.13	053° 10' 54.68"	039° 35' 07.51"	Картометрический метод	5.00	–
5455	482630.87	1323770.83	053° 10' 54.82"	039° 35' 06.25"	Картометрический метод	5.00	–
5456	482629.00	1323752.84	053° 10' 54.77"	039° 35' 05.28"	Картометрический метод	5.00	–
5457	482631.87	1323735.07	053° 10' 54.87"	039° 35' 04.33"	Картометрический метод	5.00	–
5458	482642.95	1323715.77	053° 10' 55.24"	039° 35' 03.30"	Картометрический метод	5.00	–
5459	482653.97	1323709.36	053° 10' 55.60"	039° 35' 02.96"	Картометрический метод	5.00	–
5460	482672.64	1323711.34	053° 10' 56.20"	039° 35' 03.09"	Картометрический метод	5.00	–
5461	482688.70	1323704.55	053° 10' 56.73"	039° 35' 02.73"	Картометрический метод	5.00	–
5462	482700.11	1323695.89	053° 10' 57.10"	039° 35' 02.28"	Картометрический метод	5.00	–
5463	482709.97	1323684.29	053° 10' 57.42"	039° 35' 01.66"	Картометрический метод	5.00	–
5464	482722.92	1323662.69	053° 10' 57.85"	039° 35' 00.51"	Картометрический метод	5.00	–
5465	482725.45	1323641.53	053° 10' 57.94"	039° 34' 59.37"	Картометрический метод	5.00	–
5466	482731.51	1323614.90	053° 10' 58.15"	039° 34' 57.94"	Картометрический метод	5.00	–
5467	482740.01	1323600.44	053° 10' 58.44"	039° 34' 57.17"	Картометрический метод	5.00	–
5468	482751.46	1323598.59	053° 10' 58.81"	039° 34' 57.08"	Картометрический метод	5.00	–
5469	482767.64	1323608.15	053° 10' 59.33"	039° 34' 57.61"	Картометрический метод	5.00	–
5470	482775.51	1323624.93	053° 10' 59.57"	039° 34' 58.52"	Картометрический метод	5.00	–
5471	482781.97	1323645.77	053° 10' 59.77"	039° 34' 59.65"	Картометрический метод	5.00	–
5472	482784.35	1323653.46	053° 10' 59.84"	039° 35' 00.06"	Картометрический метод	5.00	–
5473	482791.25	1323678.94	053° 11' 00.05"	039° 35' 01.44"	Картометрический метод	5.00	–
5474	482803.46	1323710.79	053° 11' 00.43"	039° 35' 03.17"	Картометрический метод	5.00	–
5475	482818.75	1323723.26	053° 11' 00.92"	039° 35' 03.85"	Картометрический метод	5.00	–
5476	482832.85	1323728.73	053° 11' 01.38"	039° 35' 04.16"	Картометрический метод	5.00	–
5477	482848.50	1323734.26	053° 11' 01.88"	039° 35' 04.47"	Картометрический метод	5.00	–
5478	482863.33	1323740.75	053° 11' 02.35"	039° 35' 04.83"	Картометрический метод	5.00	–
5479	482873.39	1323738.47	053° 11' 02.68"	039° 35' 04.71"	Картометрический метод	5.00	–
5480	482880.84	1323725.93	053° 11' 02.93"	039° 35' 04.04"	Картометрический метод	5.00	–
5481	482890.49	1323710.81	053° 11' 03.25"	039° 35' 03.24"	Картометрический метод	5.00	–
5482	482921.32	1323680.93	053° 11' 04.26"	039° 35' 01.65"	Картометрический метод	5.00	–
5483	482968.07	1323649.23	053° 11' 05.79"	039° 34' 59.99"	Картометрический метод	5.00	–
5484	482981.89	1323640.97	053° 11' 06.24"	039° 34' 59.55"	Картометрический метод	5.00	–
5485	483004.32	1323635.34	053° 11' 06.97"	039° 34' 59.27"	Картометрический метод	5.00	–
5486	483016.41	1323642.38	053° 11' 07.35"	039° 34' 59.66"	Картометрический метод	5.00	–
5487	483025.75	1323657.01	053° 11' 07.65"	039° 35' 00.45"	Картометрический метод	5.00	–
5488	483051.11	1323680.55	053° 11' 08.46"	039° 35' 01.74"	Картометрический метод	5.00	–
5489	483060.55	1323688.99	053° 11' 08.76"	039° 35' 02.20"	Картометрический метод	5.00	–
5490	483058.45	1323662.59	053° 11' 08.70"	039° 35' 00.78"	Картометрический метод	5.00	–

					метод		
5491	483052.35	1323639.20	053° 11' 08.52"	039° 34' 59.52"	Картометрический метод	5.00	–
5492	483047.82	1323616.53	053° 11' 08.38"	039° 34' 58.29"	Картометрический метод	5.00	–
5493	483052.13	1323606.84	053° 11' 08.53"	039° 34' 57.77"	Картометрический метод	5.00	–
5494	483071.26	1323597.95	053° 11' 09.15"	039° 34' 57.31"	Картометрический метод	5.00	–
5495	483087.69	1323593.10	053° 11' 09.68"	039° 34' 57.06"	Картометрический метод	5.00	–
5496	483109.50	1323580.71	053° 11' 10.40"	039° 34' 56.41"	Картометрический метод	5.00	–
5497	483125.66	1323565.63	053° 11' 10.93"	039° 34' 55.62"	Картометрический метод	5.00	–
5498	483141.55	1323524.42	053° 11' 11.46"	039° 34' 53.41"	Картометрический метод	5.00	–
5499	483147.21	1323516.07	053° 11' 11.65"	039° 34' 52.97"	Картометрический метод	5.00	–
5500	483157.71	1323510.41	053° 11' 11.99"	039° 34' 52.67"	Картометрический метод	5.00	–
5501	483166.60	1323513.92	053° 11' 12.28"	039° 34' 52.87"	Картометрический метод	5.00	–
5502	483167.68	1323526.84	053° 11' 12.30"	039° 34' 53.56"	Картометрический метод	5.00	–
5503	483166.87	1323549.47	053° 11' 12.27"	039° 34' 54.78"	Картометрический метод	5.00	–
5504	483171.72	1323559.16	053° 11' 12.42"	039° 34' 55.31"	Картометрический метод	5.00	–
5505	483186.26	1323571.28	053° 11' 12.88"	039° 34' 55.97"	Картометрический метод	5.00	–
5506	483189.50	1323585.83	053° 11' 12.98"	039° 34' 56.76"	Картометрический метод	5.00	–
5507	483189.50	1323597.95	053° 11' 12.97"	039° 34' 57.41"	Картометрический метод	5.00	–
5508	483193.81	1323603.07	053° 11' 13.11"	039° 34' 57.69"	Картометрический метод	5.00	–
5509	483200.81	1323602.80	053° 11' 13.34"	039° 34' 57.68"	Картометрический метод	5.00	–
5510	483221.28	1323586.64	053° 11' 14.01"	039° 34' 56.83"	Картометрический метод	5.00	–
5511	483230.17	1323576.40	053° 11' 14.30"	039° 34' 56.28"	Картометрический метод	5.00	–
5512	483239.06	1323540.58	053° 11' 14.61"	039° 34' 54.36"	Картометрический метод	5.00	–
5513	483250.37	1323518.76	053° 11' 14.98"	039° 34' 53.20"	Картометрический метод	5.00	–
5514	483271.38	1323495.60	053° 11' 15.67"	039° 34' 51.97"	Картометрический метод	5.00	–
5515	483295.10	1323462.84	053° 11' 16.46"	039° 34' 50.22"	Картометрический метод	5.00	–
5516	483330.90	1323424.86	053° 11' 17.63"	039° 34' 48.21"	Картометрический метод	5.00	–
5517	483354.38	1323391.25	053° 11' 18.41"	039° 34' 46.42"	Картометрический метод	5.00	–
5518	483381.95	1323361.72	053° 11' 19.32"	039° 34' 44.85"	Картометрический метод	5.00	–
5519	483408.51	1323345.58	053° 11' 20.18"	039° 34' 44.00"	Картометрический метод	5.00	–
5520	483442.63	1323327.11	053° 11' 21.30"	039° 34' 43.03"	Картометрический метод	5.00	–
5521	483489.00	1323308.68	053° 11' 22.80"	039° 34' 42.08"	Картометрический метод	5.00	–
5522	483535.60	1323277.16	053° 11' 24.33"	039° 34' 40.42"	Картометрический метод	5.00	–
5523	483570.21	1323261.81	053° 11' 25.45"	039° 34' 39.62"	Картометрический метод	5.00	–
5524	483593.64	1323244.44	053° 11' 26.22"	039° 34' 38.71"	Картометрический метод	5.00	–
5525	483638.76	1323218.04	053° 11' 27.69"	039° 34' 37.32"	Картометрический метод	5.00	–
5526	483675.52	1323201.61	053° 11' 28.89"	039° 34' 36.47"	Картометрический метод	5.00	–
5527	483697.74	1323188.69	053° 11' 29.62"	039° 34' 35.79"	Картометрический метод	5.00	–
5528	483717.67	1323163.50	053° 11' 30.27"	039° 34' 34.45"	Картометрический метод	5.00	–

5529	483735.72	1323140.88	053° 11' 30.87"	039° 34' 33.25"	Картометрический метод	5.00	–
5530	483749.73	1323103.17	053° 11' 31.34"	039° 34' 31.23"	Картометрический метод	5.00	–
5531	483762.12	1323067.62	053° 11' 31.76"	039° 34' 29.32"	Картометрический метод	5.00	–
5532	483771.27	1323035.83	053° 11' 32.07"	039° 34' 27.62"	Картометрический метод	5.00	–
5533	483775.58	1323013.48	053° 11' 32.22"	039° 34' 26.42"	Картометрический метод	5.00	–
5534	483777.47	1322989.78	053° 11' 32.29"	039° 34' 25.14"	Картометрический метод	5.00	–
5535	483775.58	1322954.49	053° 11' 32.25"	039° 34' 23.24"	Картометрический метод	5.00	–
5536	483768.31	1322929.18	053° 11' 32.03"	039° 34' 21.87"	Картометрический метод	5.00	–
5537	483762.39	1322902.51	053° 11' 31.85"	039° 34' 20.43"	Картометрический метод	5.00	–
5538	483759.96	1322887.16	053° 11' 31.78"	039° 34' 19.60"	Картометрический метод	5.00	–
5539	483765.35	1322869.11	053° 11' 31.96"	039° 34' 18.64"	Картометрический метод	5.00	–
5540	483772.89	1322853.49	053° 11' 32.21"	039° 34' 17.80"	Картометрический метод	5.00	–
5541	483791.47	1322838.41	053° 11' 32.82"	039° 34' 17.00"	Картометрический метод	5.00	–
5542	483816.79	1322826.29	053° 11' 33.64"	039° 34' 16.37"	Картометрический метод	5.00	–
5543	483845.07	1322813.09	053° 11' 34.57"	039° 34' 15.68"	Картометрический метод	5.00	–
5544	483864.20	1322792.89	053° 11' 35.19"	039° 34' 14.61"	Картометрический метод	5.00	–
5545	483896.79	1322748.72	053° 11' 36.27"	039° 34' 12.26"	Картометрический метод	5.00	–
5546	483911.06	1322730.40	053° 11' 36.74"	039° 34' 11.29"	Картометрический метод	5.00	–
5547	483922.36	1322724.21	053° 11' 37.11"	039° 34' 10.96"	Картометрический метод	5.00	–
5548	483930.27	1322700.72	053° 11' 37.38"	039° 34' 09.70"	Картометрический метод	5.00	–
5549	483940.65	1322678.47	053° 11' 37.72"	039° 34' 08.51"	Картометрический метод	5.00	–
5550	483946.70	1322661.78	053° 11' 37.93"	039° 34' 07.62"	Картометрический метод	5.00	–
5551	483953.78	1322652.82	053° 11' 38.16"	039° 34' 07.14"	Картометрический метод	5.00	–
5552	483964.07	1322648.61	053° 11' 38.49"	039° 34' 06.92"	Картометрический метод	5.00	–
5553	483969.98	1322642.61	053° 11' 38.69"	039° 34' 06.61"	Картометрический метод	5.00	–
5554	483971.43	1322630.29	053° 11' 38.74"	039° 34' 05.94"	Картометрический метод	5.00	–
5555	483968.41	1322611.66	053° 11' 38.65"	039° 34' 04.94"	Картометрический метод	5.00	–
5556	483960.17	1322599.62	053° 11' 38.39"	039° 34' 04.28"	Картометрический метод	5.00	–
5557	483948.88	1322585.99	053° 11' 38.03"	039° 34' 03.54"	Картометрический метод	5.00	–
5558	483940.28	1322567.01	053° 11' 37.77"	039° 34' 02.51"	Картометрический метод	5.00	–
5559	483940.33	1322536.70	053° 11' 37.78"	039° 34' 00.88"	Картометрический метод	5.00	–
5560	483940.80	1322525.06	053° 11' 37.80"	039° 34' 00.25"	Картометрический метод	5.00	–
5561	483941.81	1322499.56	053° 11' 37.85"	039° 33' 58.88"	Картометрический метод	5.00	–
5562	483949.21	1322483.80	053° 11' 38.09"	039° 33' 58.04"	Картометрический метод	5.00	–
5563	483960.24	1322472.34	053° 11' 38.46"	039° 33' 57.43"	Картометрический метод	5.00	–
5564	483974.33	1322467.96	053° 11' 38.92"	039° 33' 57.20"	Картометрический метод	5.00	–
5565	484011.79	1322449.02	053° 11' 40.14"	039° 33' 56.21"	Картометрический метод	5.00	–
5566	484027.25	1322427.74	053° 11' 40.65"	039° 33' 55.08"	Картометрический метод	5.00	–
5567	484035.09	1322408.53	053° 11' 40.91"	039° 33' 54.05"	Картометрический метод	5.00	–

					метод		
5568	484041.60	1322381.67	053° 11' 41.13"	039° 33' 52.61"	Картометрический метод	5.00	–
5569	484047.82	1322350.19	053° 11' 41.35"	039° 33' 50.92"	Картометрический метод	5.00	–
5570	484052.28	1322307.91	053° 11' 41.51"	039° 33' 48.65"	Картометрический метод	5.00	–
5571	484061.24	1322293.63	053° 11' 41.81"	039° 33' 47.89"	Картометрический метод	5.00	–
5572	484072.28	1322285.07	053° 11' 42.17"	039° 33' 47.43"	Картометрический метод	5.00	–
5573	484075.27	1322274.06	053° 11' 42.27"	039° 33' 46.84"	Картометрический метод	5.00	–
5574	484075.12	1322253.26	053° 11' 42.28"	039° 33' 45.72"	Картометрический метод	5.00	–
5575	484073.31	1322225.08	053° 11' 42.23"	039° 33' 44.20"	Картометрический метод	5.00	–
5576	484070.18	1322201.71	053° 11' 42.15"	039° 33' 42.94"	Картометрический метод	5.00	–
5577	484074.40	1322183.96	053° 11' 42.29"	039° 33' 41.99"	Картометрический метод	5.00	–
5578	484081.30	1322175.89	053° 11' 42.52"	039° 33' 41.56"	Картометрический метод	5.00	–
5579	484090.26	1322162.77	053° 11' 42.81"	039° 33' 40.86"	Картометрический метод	5.00	–
5580	484116.95	1322104.60	053° 11' 43.70"	039° 33' 37.75"	Картометрический метод	5.00	–
5581	484120.54	1322090.33	053° 11' 43.83"	039° 33' 36.99"	Картометрический метод	5.00	–
5582	484119.89	1322070.27	053° 11' 43.82"	039° 33' 35.91"	Картометрический метод	5.00	–
5583	484126.22	1322048.87	053° 11' 44.03"	039° 33' 34.76"	Картометрический метод	5.00	–
5584	484133.03	1322022.44	053° 11' 44.26"	039° 33' 33.34"	Картометрический метод	5.00	–
5585	484140.23	1322003.35	053° 11' 44.51"	039° 33' 32.32"	Картометрический метод	5.00	–
5586	484148.22	1321984.61	053° 11' 44.77"	039° 33' 31.31"	Картометрический метод	5.00	–
5587	484159.53	1321969.28	053° 11' 45.15"	039° 33' 30.50"	Картометрический метод	5.00	–
5588	484186.85	1321943.70	053° 11' 46.04"	039° 33' 29.14"	Картометрический метод	5.00	–
5589	484204.06	1321915.98	053° 11' 46.61"	039° 33' 27.66"	Картометрический метод	5.00	–
5590	484230.49	1321872.48	053° 11' 47.49"	039° 33' 25.34"	Картометрический метод	5.00	–
5591	484230.40	1321860.43	053° 11' 47.49"	039° 33' 24.69"	Картометрический метод	5.00	–
5592	484225.57	1321848.34	053° 11' 47.34"	039° 33' 24.04"	Картометрический метод	5.00	–
5593	484220.38	1321837.09	053° 11' 47.18"	039° 33' 23.43"	Картометрический метод	5.00	–
5594	484221.03	1321826.00	053° 11' 47.21"	039° 33' 22.83"	Картометрический метод	5.00	–
5595	484224.11	1321813.29	053° 11' 47.31"	039° 33' 22.15"	Картометрический метод	5.00	–
5596	484221.63	1321795.29	053° 11' 47.24"	039° 33' 21.18"	Картометрический метод	5.00	–
5597	484210.46	1321780.09	053° 11' 46.89"	039° 33' 20.35"	Картометрический метод	5.00	–
5598	484194.30	1321763.81	053° 11' 46.37"	039° 33' 19.46"	Картометрический метод	5.00	–
5599	484188.96	1321753.65	053° 11' 46.20"	039° 33' 18.91"	Картометрический метод	5.00	–
5600	484192.17	1321741.24	053° 11' 46.31"	039° 33' 18.24"	Картометрический метод	5.00	–
5601	484202.39	1321734.82	053° 11' 46.65"	039° 33' 17.91"	Картометрический метод	5.00	–
5602	484217.79	1321726.71	053° 11' 47.15"	039° 33' 17.48"	Картометрический метод	5.00	–
5603	484223.77	1321719.59	053° 11' 47.35"	039° 33' 17.10"	Картометрический метод	5.00	–
5604	484243.07	1321699.19	053° 11' 47.98"	039° 33' 16.02"	Картометрический метод	5.00	–

5605	484266.38	1321683.37	053° 11' 48.74"	039° 33' 15.19"	Картометрический метод	5.00	–
5606	484276.48	1321667.58	053° 11' 49.08"	039° 33' 14.34"	Картометрический метод	5.00	–
5607	484279.09	1321651.94	053° 11' 49.17"	039° 33' 13.50"	Картометрический метод	5.00	–
5608	484283.71	1321640.36	053° 11' 49.32"	039° 33' 12.88"	Картометрический метод	5.00	–
5609	484304.24	1321622.21	053° 11' 50.00"	039° 33' 11.92"	Картометрический метод	5.00	–
5610	484315.78	1321610.23	053° 11' 50.38"	039° 33' 11.29"	Картометрический метод	5.00	–
5611	484321.98	1321593.59	053° 11' 50.58"	039° 33' 10.40"	Картометрический метод	5.00	–
5612	484325.05	1321574.57	053° 11' 50.69"	039° 33' 09.37"	Картометрический метод	5.00	–
5613	484328.31	1321565.09	053° 11' 50.80"	039° 33' 08.87"	Картометрический метод	5.00	–
5614	484333.27	1321560.60	053° 11' 50.97"	039° 33' 08.63"	Картометрический метод	5.00	–
5615	484361.87	1321548.18	053° 11' 51.90"	039° 33' 07.98"	Картометрический метод	5.00	–
5616	484369.30	1321535.15	053° 11' 52.14"	039° 33' 07.29"	Картометрический метод	5.00	–
5617	484376.36	1321512.34	053° 11' 52.38"	039° 33' 06.06"	Картометрический метод	5.00	–
5618	484383.56	1321495.20	053° 11' 52.62"	039° 33' 05.15"	Картометрический метод	5.00	–
5619	484395.96	1321481.41	053° 11' 53.03"	039° 33' 04.41"	Картометрический метод	5.00	–
5620	484402.20	1321468.70	053° 11' 53.24"	039° 33' 03.73"	Картометрический метод	5.00	–
5621	484406.61	1321453.26	053° 11' 53.39"	039° 33' 02.91"	Картометрический метод	5.00	–
5622	484408.89	1321435.02	053° 11' 53.47"	039° 33' 01.93"	Картометрический метод	5.00	–
5623	484415.12	1321401.82	053° 11' 53.69"	039° 33' 00.14"	Картометрический метод	5.00	–
5624	484416.87	1321384.89	053° 11' 53.75"	039° 32' 59.23"	Картометрический метод	5.00	–
5625	484419.23	1321373.43	053° 11' 53.84"	039° 32' 58.62"	Картометрический метод	5.00	–
5626	484424.40	1321364.64	053° 11' 54.01"	039° 32' 58.15"	Картометрический метод	5.00	–
5627	484444.21	1321357.48	053° 11' 54.65"	039° 32' 57.78"	Картометрический метод	5.00	–
5628	484470.01	1321348.76	053° 11' 55.49"	039° 32' 57.33"	Картометрический метод	5.00	–
5629	484482.54	1321336.58	053° 11' 55.90"	039° 32' 56.68"	Картометрический метод	5.00	–
5630	484499.47	1321311.60	053° 11' 56.46"	039° 32' 55.35"	Картометрический метод	5.00	–
5631	484504.05	1321301.74	053° 11' 56.61"	039° 32' 54.82"	Картометрический метод	5.00	–
5632	484502.91	1321288.13	053° 11' 56.58"	039° 32' 54.09"	Картометрический метод	5.00	–
5633	484501.20	1321276.96	053° 11' 56.53"	039° 32' 53.49"	Картометрический метод	5.00	–
5634	484502.14	1321259.99	053° 11' 56.57"	039° 32' 52.57"	Картометрический метод	5.00	–
5635	484496.46	1321249.55	053° 11' 56.39"	039° 32' 52.01"	Картометрический метод	5.00	–
5636	484492.01	1321231.52	053° 11' 56.26"	039° 32' 51.03"	Картометрический метод	5.00	–
5637	484497.98	1321221.43	053° 11' 56.46"	039° 32' 50.49"	Картометрический метод	5.00	–
5638	484507.62	1321198.29	053° 11' 56.78"	039° 32' 49.25"	Картометрический метод	5.00	–
5639	484517.21	1321189.91	053° 11' 57.09"	039° 32' 48.81"	Картометрический метод	5.00	–
5640	484535.68	1321174.42	053° 11' 57.70"	039° 32' 47.99"	Картометрический метод	5.00	–
5641	484565.84	1321158.29	053° 11' 58.68"	039° 32' 47.15"	Картометрический метод	5.00	–
5642	484583.46	1321158.24	053° 11' 59.25"	039° 32' 47.16"	Картометрический метод	5.00	–

5643	484605.47	1321166.67	053° 11' 59.96"	039° 32' 47.63"	Картометрический метод	5.00	–
5644	484619.88	1321179.30	053° 12' 00.42"	039° 32' 48.32"	Картометрический метод	5.00	–
5645	484624.91	1321180.70	053° 12' 00.58"	039° 32' 48.40"	Картометрический метод	5.00	–
5646	484633.39	1321178.28	053° 12' 00.86"	039° 32' 48.28"	Картометрический метод	5.00	–
5647	484634.29	1321169.64	053° 12' 00.89"	039° 32' 47.81"	Картометрический метод	5.00	–
5648	484631.81	1321156.92	053° 12' 00.81"	039° 32' 47.13"	Картометрический метод	5.00	–
5649	484630.89	1321140.24	053° 12' 00.79"	039° 32' 46.23"	Картометрический метод	5.00	–
5650	484636.55	1321124.52	053° 12' 00.98"	039° 32' 45.38"	Картометрический метод	5.00	–
5651	484646.77	1321110.02	053° 12' 01.32"	039° 32' 44.61"	Картометрический метод	5.00	–
5652	484672.74	1321081.21	053° 12' 02.18"	039° 32' 43.08"	Картометрический метод	5.00	–
5653	484686.55	1321062.33	053° 12' 02.63"	039° 32' 42.07"	Картометрический метод	5.00	–
5654	484701.00	1321055.08	053° 12' 03.10"	039° 32' 41.70"	Картометрический метод	5.00	–
5655	484710.61	1321050.84	053° 12' 03.41"	039° 32' 41.47"	Картометрический метод	5.00	–
5656	484717.78	1321038.78	053° 12' 03.65"	039° 32' 40.83"	Картометрический метод	5.00	–
5657	484722.73	1321033.77	053° 12' 03.81"	039° 32' 40.56"	Картометрический метод	5.00	–
5658	484732.84	1321026.14	053° 12' 04.15"	039° 32' 40.16"	Картометрический метод	5.00	–
5659	484734.96	1321018.89	053° 12' 04.22"	039° 32' 39.77"	Картометрический метод	5.00	–
5660	484732.00	1321011.41	053° 12' 04.13"	039° 32' 39.37"	Картометрический метод	5.00	–
5661	484725.14	1321007.66	053° 12' 03.91"	039° 32' 39.16"	Картометрический метод	5.00	–
5662	484716.48	1321003.15	053° 12' 03.63"	039° 32' 38.91"	Картометрический метод	5.00	–
5663	484713.09	1320991.96	053° 12' 03.52"	039° 32' 38.31"	Картометрический метод	5.00	–
5664	484703.85	1320970.90	053° 12' 03.23"	039° 32' 37.16"	Картометрический метод	5.00	–
5665	484696.70	1320959.49	053° 12' 03.01"	039° 32' 36.54"	Картометрический метод	5.00	–
5666	484697.61	1320938.97	053° 12' 03.05"	039° 32' 35.44"	Картометрический метод	5.00	–
5667	484704.12	1320918.35	053° 12' 03.27"	039° 32' 34.33"	Картометрический метод	5.00	–
5668	484720.12	1320896.42	053° 12' 03.80"	039° 32' 33.16"	Картометрический метод	5.00	–
5669	484729.44	1320883.44	053° 12' 04.10"	039° 32' 32.47"	Картометрический метод	5.00	–
5670	484760.42	1320836.80	053° 12' 05.13"	039° 32' 29.99"	Картометрический метод	5.00	–
5671	484776.33	1320817.69	053° 12' 05.65"	039° 32' 28.97"	Картометрический метод	5.00	–
5672	484789.25	1320790.02	053° 12' 06.08"	039° 32' 27.49"	Картометрический метод	5.00	–
5673	484814.99	1320731.58	053° 12' 06.94"	039° 32' 24.36"	Картометрический метод	5.00	–
1	484816.93	1320731.15	053° 12' 07.01"	039° 32' 24.34"	Картометрический метод	5.00	–
5674	485727.41	1343360.11	053° 12' 23.91"	039° 52' 44.06"	Картометрический метод	5.00	–
5675	485736.36	1343367.32	053° 12' 24.20"	039° 52' 44.46"	Картометрический метод	5.00	–
5676	485738.83	1343374.03	053° 12' 24.27"	039° 52' 44.82"	Картометрический метод	5.00	–
5677	485735.94	1343383.89	053° 12' 24.17"	039° 52' 45.35"	Картометрический метод	5.00	–
5678	485735.98	1343389.81	053° 12' 24.17"	039° 52' 45.67"	Картометрический метод	5.00	–

5679	485736.18	1343399.11	053° 12' 24.17"	039° 52' 46.17"	Картометрический метод	5.00	–
5680	485733.69	1343408.55	053° 12' 24.08"	039° 52' 46.68"	Картометрический метод	5.00	–
5681	485734.56	1343417.44	053° 12' 24.11"	039° 52' 47.16"	Картометрический метод	5.00	–
5682	485737.62	1343429.94	053° 12' 24.20"	039° 52' 47.83"	Картометрический метод	5.00	–
5683	485734.88	1343442.89	053° 12' 24.10"	039° 52' 48.53"	Картометрический метод	5.00	–
5684	485726.75	1343454.67	053° 12' 23.83"	039° 52' 49.15"	Картометрический метод	5.00	–
5685	485719.26	1343462.00	053° 12' 23.58"	039° 52' 49.54"	Картометрический метод	5.00	–
5686	485716.77	1343471.31	053° 12' 23.50"	039° 52' 50.04"	Картометрический метод	5.00	–
5687	485717.64	1343480.19	053° 12' 23.52"	039° 52' 50.52"	Картометрический метод	5.00	–
5688	485720.55	1343491.48	053° 12' 23.61"	039° 52' 51.13"	Картометрический метод	5.00	–
5689	485727.17	1343502.88	053° 12' 23.81"	039° 52' 51.75"	Картометрический метод	5.00	–
5690	485730.34	1343513.57	053° 12' 23.91"	039° 52' 52.33"	Картометрический метод	5.00	–
5691	485725.77	1343514.55	053° 12' 23.76"	039° 52' 52.38"	Картометрический метод	5.00	–
5692	485722.21	1343515.58	053° 12' 23.64"	039° 52' 52.43"	Картометрический метод	5.00	–
5693	485712.50	1343515.05	053° 12' 23.33"	039° 52' 52.39"	Картометрический метод	5.00	–
5694	485703.74	1343514.23	053° 12' 23.05"	039° 52' 52.34"	Картометрический метод	5.00	–
5695	485698.64	1343515.68	053° 12' 22.88"	039° 52' 52.41"	Картометрический метод	5.00	–
5696	485694.61	1343518.34	053° 12' 22.75"	039° 52' 52.55"	Картометрический метод	5.00	–
5697	485693.83	1343521.38	053° 12' 22.72"	039° 52' 52.71"	Картометрический метод	5.00	–
5698	485695.74	1343525.07	053° 12' 22.78"	039° 52' 52.91"	Картометрический метод	5.00	–
5699	485696.10	1343527.69	053° 12' 22.79"	039° 52' 53.06"	Картометрический метод	5.00	–
5700	485693.69	1343530.33	053° 12' 22.71"	039° 52' 53.20"	Картометрический метод	5.00	–
5701	485681.30	1343530.42	053° 12' 22.31"	039° 52' 53.19"	Картометрический метод	5.00	–
5702	485660.61	1343527.88	053° 12' 21.64"	039° 52' 53.03"	Картометрический метод	5.00	–
5703	485648.06	1343525.01	053° 12' 21.24"	039° 52' 52.86"	Картометрический метод	5.00	–
5704	485638.18	1343518.61	053° 12' 20.93"	039° 52' 52.51"	Картометрический метод	5.00	–
5705	485627.03	1343513.84	053° 12' 20.57"	039° 52' 52.24"	Картометрический метод	5.00	–
5706	485621.17	1343512.61	053° 12' 20.38"	039° 52' 52.16"	Картометрический метод	5.00	–
5707	485616.25	1343513.32	053° 12' 20.22"	039° 52' 52.20"	Картометрический метод	5.00	–
5708	485610.61	1343514.70	053° 12' 20.04"	039° 52' 52.27"	Картометрический метод	5.00	–
5709	485604.41	1343514.01	053° 12' 19.84"	039° 52' 52.22"	Картометрический метод	5.00	–
5710	485601.70	1343511.60	053° 12' 19.75"	039° 52' 52.09"	Картометрический метод	5.00	–
5711	485599.83	1343505.49	053° 12' 19.69"	039° 52' 51.76"	Картометрический метод	5.00	–
5712	485596.17	1343501.47	053° 12' 19.58"	039° 52' 51.54"	Картометрический метод	5.00	–
5713	485586.18	1343498.25	053° 12' 19.26"	039° 52' 51.35"	Картометрический метод	5.00	–
5714	485578.48	1343495.14	053° 12' 19.01"	039° 52' 51.18"	Картометрический метод	5.00	–
5715	485571.97	1343489.53	053° 12' 18.80"	039° 52' 50.87"	Картометрический метод	5.00	–
5716	485563.30	1343481.91	053° 12' 18.53"	039° 52' 50.45"	Картометрический метод	5.00	–
5717	485554.78	1343478.27	053° 12' 18.25"	039° 52' 50.25"	Картометрический метод	5.00	–

					метод		
5718	485546.40	1343473.68	053° 12' 17.99"	039° 52' 49.99"	Картометрический метод	5.00	–
5719	485543.74	1343469.66	053° 12' 17.90"	039° 52' 49.77"	Картометрический метод	5.00	–
5720	485542.08	1343463.01	053° 12' 17.85"	039° 52' 49.41"	Картометрический метод	5.00	–
5721	485540.83	1343458.37	053° 12' 17.82"	039° 52' 49.16"	Картометрический метод	5.00	–
5722	485529.03	1343446.47	053° 12' 17.44"	039° 52' 48.51"	Картометрический метод	5.00	–
5723	485517.95	1343432.47	053° 12' 17.09"	039° 52' 47.74"	Картометрический метод	5.00	–
5724	485512.23	1343423.08	053° 12' 16.91"	039° 52' 47.23"	Картометрический метод	5.00	–
5725	485505.09	1343414.45	053° 12' 16.69"	039° 52' 46.76"	Картометрический метод	5.00	–
5726	485497.95	1343404.94	053° 12' 16.46"	039° 52' 46.24"	Картометрический метод	5.00	–
5727	485496.07	1343396.33	053° 12' 16.41"	039° 52' 45.77"	Картометрический метод	5.00	–
5728	485496.02	1343388.85	053° 12' 16.41"	039° 52' 45.37"	Картометрический метод	5.00	–
5729	485497.02	1343379.08	053° 12' 16.45"	039° 52' 44.84"	Картометрический метод	5.00	–
5730	485497.12	1343373.42	053° 12' 16.46"	039° 52' 44.54"	Картометрический метод	5.00	–
5731	485500.81	1343371.24	053° 12' 16.58"	039° 52' 44.42"	Картометрический метод	5.00	–
5732	485504.82	1343367.10	053° 12' 16.71"	039° 52' 44.21"	Картометрический метод	5.00	–
5733	485507.53	1343359.81	053° 12' 16.80"	039° 52' 43.82"	Картометрический метод	5.00	–
5734	485514.12	1343358.42	053° 12' 17.01"	039° 52' 43.75"	Картометрический метод	5.00	–
5735	485521.37	1343355.67	053° 12' 17.25"	039° 52' 43.61"	Картометрический метод	5.00	–
5736	485530.39	1343354.66	053° 12' 17.54"	039° 52' 43.56"	Картометрический метод	5.00	–
5737	485536.23	1343352.53	053° 12' 17.73"	039° 52' 43.45"	Картометрический метод	5.00	–
5738	485540.82	1343353.31	053° 12' 17.88"	039° 52' 43.50"	Картометрический метод	5.00	–
5739	485544.13	1343355.78	053° 12' 17.99"	039° 52' 43.64"	Картометрический метод	5.00	–
5740	485548.96	1343362.34	053° 12' 18.14"	039° 52' 43.99"	Картометрический метод	5.00	–
5741	485557.83	1343368.74	053° 12' 18.42"	039° 52' 44.35"	Картометрический метод	5.00	–
5742	485565.20	1343373.07	053° 12' 18.66"	039° 52' 44.59"	Картометрический метод	5.00	–
5743	485575.72	1343374.67	053° 12' 19.00"	039° 52' 44.69"	Картометрический метод	5.00	–
5744	485585.59	1343379.45	053° 12' 19.31"	039° 52' 44.96"	Картометрический метод	5.00	–
5745	485590.86	1343381.97	053° 12' 19.48"	039° 52' 45.10"	Картометрический метод	5.00	–
5746	485601.39	1343385.20	053° 12' 19.82"	039° 52' 45.28"	Картометрический метод	5.00	–
5747	485606.84	1343384.28	053° 12' 20.00"	039° 52' 45.24"	Картометрический метод	5.00	–
5748	485610.58	1343380.36	053° 12' 20.12"	039° 52' 45.03"	Картометрический метод	5.00	–
5749	485621.62	1343379.66	053° 12' 20.48"	039° 52' 45.00"	Картометрический метод	5.00	–
5750	485639.11	1343371.39	053° 12' 21.05"	039° 52' 44.58"	Картометрический метод	5.00	–
5751	485646.28	1343360.75	053° 12' 21.29"	039° 52' 44.01"	Картометрический метод	5.00	–
5752	485648.19	1343352.49	053° 12' 21.35"	039° 52' 43.57"	Картометрический метод	5.00	–
5753	485645.22	1343347.39	053° 12' 21.26"	039° 52' 43.29"	Картометрический метод	5.00	–
5754	485645.97	1343344.27	053° 12' 21.29"	039° 52' 43.12"	Картометрический метод	5.00	–
5755	485652.58	1343335.81	053° 12' 21.51"	039° 52' 42.67"	Картометрический метод	5.00	–

					метод		
5756	485662.52	1343326.90	053° 12' 21.83"	039° 52' 42.21"	Картометрический метод	5.00	–
5757	485669.52	1343326.45	053° 12' 22.06"	039° 52' 42.19"	Картометрический метод	5.00	–
5758	485675.07	1343330.18	053° 12' 22.24"	039° 52' 42.40"	Картометрический метод	5.00	–
5759	485681.59	1343337.41	053° 12' 22.44"	039° 52' 42.79"	Картометрический метод	5.00	–
5760	485694.71	1343344.99	053° 12' 22.86"	039° 52' 43.21"	Картометрический метод	5.00	–
5761	485714.03	1343353.20	053° 12' 23.48"	039° 52' 43.68"	Картометрический метод	5.00	–
5674	485727.41	1343360.11	053° 12' 23.91"	039° 52' 44.06"	Картометрический метод	5.00	–

Приложение 2
к постановлению
администрации Липецкой области
«Об установлении местоположения береговых линий
(границ водных объектов), границ водоохранных зон и
границ прибрежных защитных полос реки Гущина Ряса»

Сведения о реке Гущина Ряса

Таблица 1

№ п/п	Характеристики	Описание характеристик
1	местоположение р. Гущина Ряса	Российская Федерация, Липецкая область, Лев-Толстовский и Чаплыгинский районы

Сведения о характерных точках водоохранных зон р. Гущина Ряса протяженностью 40 км по правому берегу и 40 км по левому берегу, расположенной на территории Липецкой области, в системе координат МСК-48 и WGS 1984

Таблица 2

№ точки	Система координат				Метод определения координат характерной точки	Средняя квадратическая погрешность положения характерной точки (Мп), м	Описание обозначения точки на местности (при наличии)
	МСК 48		Географические координаты (WGS 1984)				
	X (м)	Y (м)	X (градусы)	Y (градусы)			
1	484951.26	1320583.22	053° 12' 11.30"	039° 32' 22.65"	Картометрический метод	5.00	–
2	484996.76	1320644.33	053° 12' 12.74"	039° 32' 25.98"	Картометрический метод	5.00	–
3	485015.93	1320708.93	053° 12' 13.33"	039° 32' 29.47"	Картометрический метод	5.00	–
4	485012.56	1320776.24	053° 12' 13.19"	039° 32' 33.09"	Картометрический метод	5.00	–
5	484960.87	1320901.24	053° 12' 11.46"	039° 32' 39.79"	Картометрический метод	5.00	–
6	484926.57	1320955.87	053° 12' 10.32"	039° 32' 42.70"	Картометрический метод	5.00	–
7	484934.83	1321011.26	053° 12' 10.56"	039° 32' 45.69"	Картометрический метод	5.00	–
8	484927.37	1321082.68	053° 12' 10.29"	039° 32' 49.53"	Картометрический метод	5.00	–
9	484897.16	1321144.78	053° 12' 09.28"	039° 32' 52.85"	Картометрический метод	5.00	–

10	484833.52	1321208.55	053° 12' 07.19"	039° 32' 56.24"	Картометрический метод	5.00	–
11	484812.89	1321272.68	053° 12' 06.49"	039° 32' 59.67"	Картометрический метод	5.00	–
12	484762.82	1321334.47	053° 12' 04.84"	039° 33' 02.96"	Картометрический метод	5.00	–
13	484694.33	1321371.29	053° 12' 02.61"	039° 33' 04.89"	Картометрический метод	5.00	–
14	484668.62	1321419.74	053° 12' 01.76"	039° 33' 07.48"	Картометрический метод	5.00	–
15	484598.99	1321504.93	053° 11' 59.46"	039° 33' 12.01"	Картометрический метод	5.00	–
16	484592.12	1321531.12	053° 11' 59.23"	039° 33' 13.42"	Картометрический метод	5.00	–
17	484542.28	1321639.94	053° 11' 57.56"	039° 33' 19.24"	Картометрический метод	5.00	–
18	484464.32	1321748.04	053° 11' 54.99"	039° 33' 25.00"	Картометрический метод	5.00	–
19	484424.54	1321810.03	053° 11' 53.67"	039° 33' 28.30"	Картометрический метод	5.00	–
20	484433.10	1321873.24	053° 11' 53.92"	039° 33' 31.72"	Картометрический метод	5.00	–
21	484421.43	1321940.26	053° 11' 53.51"	039° 33' 35.32"	Картометрический метод	5.00	–
22	484359.42	1322049.78	053° 11' 51.45"	039° 33' 41.16"	Картометрический метод	5.00	–
23	484326.42	1322091.00	053° 11' 50.36"	039° 33' 43.36"	Картометрический метод	5.00	–
24	484313.93	1322151.95	053° 11' 49.93"	039° 33' 46.63"	Картометрический метод	5.00	–
25	484273.78	1322245.55	053° 11' 48.59"	039° 33' 51.64"	Картометрический метод	5.00	–
26	484271.08	1322323.16	053° 11' 48.46"	039° 33' 55.81"	Картометрический метод	5.00	–
27	484247.88	1322386.26	053° 11' 47.68"	039° 33' 59.19"	Картометрический метод	5.00	–
28	484228.00	1322470.49	053° 11' 46.99"	039° 34' 03.71"	Картометрический метод	5.00	–
29	484171.68	1322573.50	053° 11' 45.12"	039° 34' 09.22"	Картометрический метод	5.00	–
30	484172.49	1322647.46	053° 11' 45.11"	039° 34' 13.20"	Картометрический метод	5.00	–
31	484158.47	1322717.02	053° 11' 44.63"	039° 34' 16.93"	Картометрический метод	5.00	–
32	484107.36	1322805.29	053° 11' 42.93"	039° 34' 21.65"	Картометрический метод	5.00	–
33	484065.97	1322896.92	053° 11' 41.54"	039° 34' 26.55"	Картометрический метод	5.00	–
34	484014.71	1322963.57	053° 11' 39.85"	039° 34' 30.09"	Картометрический метод	5.00	–
35	484006.46	1323082.84	053° 11' 39.53"	039° 34' 36.51"	Картометрический метод	5.00	–
36	483937.67	1323273.21	053° 11' 37.21"	039° 34' 46.71"	Картометрический метод	5.00	–
37	483850.11	1323386.33	053° 11' 34.32"	039° 34' 52.73"	Картометрический метод	5.00	–
38	483748.79	1323453.76	053° 11' 31.01"	039° 34' 56.27"	Картометрический метод	5.00	–
39	483661.47	1323530.78	053° 11' 28.15"	039° 35' 00.35"	Картометрический метод	5.00	–
40	483550.64	1323583.93	053° 11' 24.54"	039° 35' 03.12"	Картометрический метод	5.00	–
41	483518.95	1323611.53	053° 11' 23.50"	039° 35' 04.58"	Картометрический метод	5.00	–
42	483495.59	1323642.17	053° 11' 22.73"	039° 35' 06.21"	Картометрический метод	5.00	–
43	483484.11	1323673.27	053° 11' 22.34"	039° 35' 07.87"	Картометрический метод	5.00	–
44	483517.82	1323693.54	053° 11' 23.42"	039° 35' 08.99"	Картометрический метод	5.00	–
45	483575.78	1323749.00	053° 11' 25.27"	039° 35' 12.03"	Картометрический метод	5.00	–
46	483612.94	1323806.55	053° 11' 26.44"	039° 35' 15.16"	Картометрический метод	5.00	–
47	483639.35	1323844.58	053° 11' 27.28"	039° 35' 17.23"	Картометрический метод	5.00	–
48	483678.88	1323928.23	053° 11' 28.51"	039° 35' 21.76"	Картометрический метод	5.00	–

					метод		
49	483828.63	1324059.11	053° 11' 33.29"	039° 35' 28.94"	Картометрический метод	5.00	–
50	483865.68	1324077.80	053° 11' 34.48"	039° 35' 29.97"	Картометрический метод	5.00	–
51	483919.04	1324122.83	053° 11' 36.18"	039° 35' 32.44"	Картометрический метод	5.00	–
52	483959.83	1324192.10	053° 11' 37.47"	039° 35' 36.21"	Картометрический метод	5.00	–
53	483976.24	1324263.71	053° 11' 37.96"	039° 35' 40.08"	Картометрический метод	5.00	–
54	483964.80	1324337.83	053° 11' 37.56"	039° 35' 44.06"	Картометрический метод	5.00	–
55	483978.94	1324404.37	053° 11' 37.98"	039° 35' 47.66"	Картометрический метод	5.00	–
56	483976.27	1324472.95	053° 11' 37.86"	039° 35' 51.35"	Картометрический метод	5.00	–
57	483950.59	1324536.59	053° 11' 37.00"	039° 35' 54.75"	Картометрический метод	5.00	–
58	483904.91	1324587.80	053° 11' 35.49"	039° 35' 57.47"	Картометрический метод	5.00	–
59	483811.75	1324640.03	053° 11' 32.45"	039° 36' 00.21"	Картометрический метод	5.00	–
60	483744.92	1324650.69	053° 11' 30.29"	039° 36' 00.72"	Картометрический метод	5.00	–
61	483678.36	1324638.44	053° 11' 28.14"	039° 36' 00.01"	Картометрический метод	5.00	–
62	483656.40	1324626.02	053° 11' 27.44"	039° 35' 59.32"	Картометрический метод	5.00	–
63	483619.69	1324604.70	053° 11' 26.26"	039° 35' 58.14"	Картометрический метод	5.00	–
64	483571.23	1324541.11	053° 11' 24.72"	039° 35' 54.68"	Картометрический метод	5.00	–
65	483544.13	1324465.99	053° 11' 23.89"	039° 35' 50.61"	Картометрический метод	5.00	–
66	483537.89	1324388.26	053° 11' 23.72"	039° 35' 46.42"	Картометрический метод	5.00	–
67	483505.38	1324372.32	053° 11' 22.68"	039° 35' 45.53"	Картометрический метод	5.00	–
68	483452.06	1324324.61	053° 11' 20.98"	039° 35' 42.92"	Картометрический метод	5.00	–
69	483353.25	1324238.39	053° 11' 17.83"	039° 35' 38.19"	Картометрический метод	5.00	–
70	483291.69	1324164.93	053° 11' 15.87"	039° 35' 34.19"	Картометрический метод	5.00	–
71	483237.90	1324065.58	053° 11' 14.18"	039° 35' 28.79"	Картометрический метод	5.00	–
72	483150.22	1323996.29	053° 11' 11.38"	039° 35' 24.99"	Картометрический метод	5.00	–
73	483085.52	1323991.69	053° 11' 09.29"	039° 35' 24.69"	Картометрический метод	5.00	–
74	483019.89	1323971.11	053° 11' 07.18"	039° 35' 23.53"	Картометрический метод	5.00	–
75	482958.67	1323922.09	053° 11' 05.22"	039° 35' 20.83"	Картометрический метод	5.00	–
76	482915.59	1323936.46	053° 11' 03.82"	039° 35' 21.57"	Картометрический метод	5.00	–
77	482936.08	1323969.63	053° 11' 04.47"	039° 35' 23.38"	Картометрический метод	5.00	–
78	482977.36	1324051.43	053° 11' 05.76"	039° 35' 27.81"	Картометрический метод	5.00	–
79	482988.61	1324163.56	053° 11' 06.07"	039° 35' 33.86"	Картометрический метод	5.00	–
80	482981.57	1324229.63	053° 11' 05.81"	039° 35' 37.41"	Картометрический метод	5.00	–
81	482935.40	1324324.20	053° 11' 04.27"	039° 35' 42.47"	Картометрический метод	5.00	–
82	483013.68	1324503.37	053° 11' 06.71"	039° 35' 52.18"	Картометрический метод	5.00	–
83	483027.01	1324556.06	053° 11' 07.12"	039° 35' 55.03"	Картометрический метод	5.00	–
84	483022.83	1324627.80	053° 11' 06.94"	039° 35' 58.88"	Картометрический метод	5.00	–
85	483060.66	1324710.53	053° 11' 08.13"	039° 36' 03.37"	Картометрический метод	5.00	–
86	483109.16	1324772.22	053° 11' 09.66"	039° 36' 06.73"	Картометрический метод	5.00	–

					метод		
87	483162.32	1324964.83	053° 11' 11.29"	039° 36' 17.15"	Картометрический метод	5.00	–
88	483161.64	1325101.75	053° 11' 11.19"	039° 36' 24.52"	Картометрический метод	5.00	–
89	483186.75	1325199.39	053° 11' 11.96"	039° 36' 29.80"	Картометрический метод	5.00	–
90	483179.47	1325268.49	053° 11' 11.69"	039° 36' 33.51"	Картометрический метод	5.00	–
91	483212.88	1325340.92	053° 11' 12.73"	039° 36' 37.44"	Картометрический метод	5.00	–
92	483226.40	1325457.36	053° 11' 13.11"	039° 36' 43.72"	Картометрический метод	5.00	–
93	483279.31	1325503.64	053° 11' 14.80"	039° 36' 46.26"	Картометрический метод	5.00	–
94	483326.01	1325587.56	053° 11' 16.26"	039° 36' 50.82"	Картометрический метод	5.00	–
95	483356.47	1325688.40	053° 11' 17.20"	039° 36' 56.27"	Картометрический метод	5.00	–
96	483362.80	1325742.08	053° 11' 17.37"	039° 36' 59.17"	Картометрический метод	5.00	–
97	483350.00	1325810.71	053° 11' 16.92"	039° 37' 02.85"	Картометрический метод	5.00	–
98	483422.66	1325887.37	053° 11' 19.23"	039° 37' 07.04"	Картометрический метод	5.00	–
99	483469.58	1325988.76	053° 11' 20.70"	039° 37' 12.54"	Картометрический метод	5.00	–
100	483483.56	1326144.54	053° 11' 21.07"	039° 37' 20.94"	Картометрический метод	5.00	–
101	483515.43	1326294.43	053° 11' 22.03"	039° 37' 29.04"	Картометрический метод	5.00	–
102	483552.29	1326344.27	053° 11' 23.19"	039° 37' 31.76"	Картометрический метод	5.00	–
103	483578.59	1326410.47	053° 11' 24.01"	039° 37' 35.34"	Картометрический метод	5.00	–
104	483584.26	1326528.92	053° 11' 24.13"	039° 37' 41.73"	Картометрический метод	5.00	–
105	483638.82	1326597.17	053° 11' 25.86"	039° 37' 45.45"	Картометрический метод	5.00	–
106	483676.36	1326660.91	053° 11' 27.04"	039° 37' 48.91"	Картометрический метод	5.00	–
107	483724.97	1326846.61	053° 11' 28.52"	039° 37' 58.95"	Картометрический метод	5.00	–
108	483723.25	1326942.61	053° 11' 28.41"	039° 38' 04.12"	Картометрический метод	5.00	–
109	483766.10	1326999.28	053° 11' 29.77"	039° 38' 07.21"	Картометрический метод	5.00	–
110	483797.53	1327015.80	053° 11' 30.78"	039° 38' 08.13"	Картометрический метод	5.00	–
111	483846.70	1327061.05	053° 11' 32.34"	039° 38' 10.61"	Картометрический метод	5.00	–
112	483900.71	1327166.09	053° 11' 34.03"	039° 38' 16.31"	Картометрический метод	5.00	–
113	483910.41	1327234.00	053° 11' 34.31"	039° 38' 19.98"	Картометрический метод	5.00	–
114	483948.14	1327266.65	053° 11' 35.52"	039° 38' 21.77"	Картометрический метод	5.00	–
115	484004.18	1327356.25	053° 11' 37.28"	039° 38' 26.64"	Картометрический метод	5.00	–
116	484067.28	1327410.03	053° 11' 39.29"	039° 38' 29.59"	Картометрический метод	5.00	–
117	484112.87	1327459.35	053° 11' 40.74"	039° 38' 32.29"	Картометрический метод	5.00	–
118	484144.37	1327530.92	053° 11' 41.72"	039° 38' 36.17"	Картометрический метод	5.00	–
119	484196.78	1327559.38	053° 11' 43.40"	039° 38' 37.75"	Картометрический метод	5.00	–
120	484241.32	1327595.09	053° 11' 44.82"	039° 38' 39.71"	Картометрический метод	5.00	–
121	484288.10	1327667.81	053° 11' 46.30"	039° 38' 43.67"	Картометрический метод	5.00	–
122	484305.58	1327740.47	053° 11' 46.83"	039° 38' 47.60"	Картометрический метод	5.00	–
123	484303.50	1327837.67	053° 11' 46.71"	039° 38' 52.83"	Картометрический метод	5.00	–
124	484305.85	1327867.86	053° 11' 46.77"	039° 38' 54.46"	Картометрический метод	5.00	–

					метод		
125	484380.31	1327969.60	053° 11' 49.12"	039° 39' 00.00"	Картометрический метод	5.00	–
126	484430.71	1328143.77	053° 11' 50.66"	039° 39' 09.42"	Картометрический метод	5.00	–
127	484427.02	1328273.41	053° 11' 50.47"	039° 39' 16.40"	Картометрический метод	5.00	–
128	484450.35	1328338.88	053° 11' 51.19"	039° 39' 19.95"	Картометрический метод	5.00	–
129	484504.60	1328401.69	053° 11' 52.91"	039° 39' 23.38"	Картометрический метод	5.00	–
130	484550.95	1328497.01	053° 11' 54.36"	039° 39' 28.55"	Картометрический метод	5.00	–
131	484559.45	1328563.00	053° 11' 54.60"	039° 39' 32.12"	Картометрический метод	5.00	–
132	484545.83	1328628.13	053° 11' 54.13"	039° 39' 35.61"	Картометрический метод	5.00	–
133	484554.11	1328661.12	053° 11' 54.38"	039° 39' 37.40"	Картометрический метод	5.00	–
134	484557.35	1328703.58	053° 11' 54.46"	039° 39' 39.69"	Картометрический метод	5.00	–
135	484563.02	1328795.07	053° 11' 54.59"	039° 39' 44.62"	Картометрический метод	5.00	–
136	484596.38	1328811.02	053° 11' 55.66"	039° 39' 45.51"	Картометрический метод	5.00	–
137	484626.10	1328809.55	053° 11' 56.63"	039° 39' 45.45"	Картометрический метод	5.00	–
138	484710.00	1328820.82	053° 11' 59.33"	039° 39' 46.14"	Картометрический метод	5.00	–
139	484770.89	1328854.25	053° 12' 01.29"	039° 39' 47.99"	Картометрический метод	5.00	–
140	484836.43	1328931.00	053° 12' 03.36"	039° 39' 52.18"	Картометрический метод	5.00	–
141	484871.74	1329022.83	053° 12' 04.46"	039° 39' 57.16"	Картометрический метод	5.00	–
142	484908.74	1329192.84	053° 12' 05.56"	039° 40' 06.35"	Картометрический метод	5.00	–
143	484903.17	1329269.03	053° 12' 05.34"	039° 40' 10.45"	Картометрический метод	5.00	–
144	484972.85	1329378.38	053° 12' 07.54"	039° 40' 16.40"	Картометрический метод	5.00	–
145	485022.11	1329444.22	053° 12' 09.09"	039° 40' 19.99"	Картометрический метод	5.00	–
146	485054.58	1329534.98	053° 12' 10.10"	039° 40' 24.91"	Картометрический метод	5.00	–
147	485058.79	1329601.91	053° 12' 10.20"	039° 40' 28.52"	Картометрический метод	5.00	–
148	485025.45	1329714.18	053° 12' 09.06"	039° 40' 34.53"	Картометрический метод	5.00	–
149	485062.48	1329817.88	053° 12' 10.20"	039° 40' 40.15"	Картометрический метод	5.00	–
150	485097.84	1329855.35	053° 12' 11.32"	039° 40' 42.20"	Картометрический метод	5.00	–
151	485127.60	1329916.05	053° 12' 12.25"	039° 40' 45.50"	Картометрический метод	5.00	–
152	485137.19	1330001.50	053° 12' 12.52"	039° 40' 50.11"	Картометрический метод	5.00	–
153	485155.72	1330093.80	053° 12' 13.06"	039° 40' 55.10"	Картометрический метод	5.00	–
154	485134.37	1330214.74	053° 12' 12.31"	039° 41' 01.59"	Картометрический метод	5.00	–
155	485098.42	1330287.79	053° 12' 11.11"	039° 41' 05.49"	Картометрический метод	5.00	–
156	485042.56	1330344.34	053° 12' 09.27"	039° 41' 08.49"	Картометрический метод	5.00	–
157	485057.44	1330361.27	053° 12' 09.74"	039° 41' 09.41"	Картометрический метод	5.00	–
158	485126.64	1330470.58	053° 12' 11.92"	039° 41' 15.37"	Картометрический метод	5.00	–
159	485186.10	1330555.23	053° 12' 13.80"	039° 41' 19.98"	Картометрический метод	5.00	–
160	485271.20	1330557.20	053° 12' 16.55"	039° 41' 20.16"	Картометрический метод	5.00	–
161	485334.83	1330581.55	053° 12' 18.59"	039° 41' 21.53"	Картометрический метод	5.00	–
162	485386.59	1330625.85	053° 12' 20.24"	039° 41' 23.96"	Картометрический метод	5.00	–

					метод		
163	485420.48	1330684.95	053° 12' 21.31"	039° 41' 27.18"	Картометрический метод	5.00	–
164	485432.57	1330752.00	053° 12' 21.66"	039° 41' 30.80"	Картометрический метод	5.00	–
165	485420.87	1330828.56	053° 12' 21.24"	039° 41' 34.91"	Картометрический метод	5.00	–
166	485386.05	1330889.30	053° 12' 20.08"	039° 41' 38.15"	Картометрический метод	5.00	–
167	485332.44	1330934.32	053° 12' 18.32"	039° 41' 40.53"	Картометрический метод	5.00	–
168	485244.45	1330968.08	053° 12' 15.46"	039° 41' 42.27"	Картометрический метод	5.00	–
169	485172.93	1330975.06	053° 12' 13.14"	039° 41' 42.58"	Картометрический метод	5.00	–
170	485121.17	1331083.70	053° 12' 11.41"	039° 41' 48.38"	Картометрический метод	5.00	–
171	485022.03	1331190.06	053° 12' 08.14"	039° 41' 54.02"	Картометрический метод	5.00	–
172	484984.25	1331215.45	053° 12' 06.91"	039° 41' 55.36"	Картометрический метод	5.00	–
173	484939.81	1331243.22	053° 12' 05.45"	039° 41' 56.81"	Картометрический метод	5.00	–
174	484907.67	1331444.31	053° 12' 04.30"	039° 42' 07.61"	Картометрический метод	5.00	–
175	484962.29	1331506.65	053° 12' 06.04"	039° 42' 11.02"	Картометрический метод	5.00	–
176	484995.03	1331572.83	053° 12' 07.06"	039° 42' 14.61"	Картометрический метод	5.00	–
177	485012.89	1331713.09	053° 12' 07.56"	039° 42' 22.18"	Картометрический метод	5.00	–
178	485114.24	1331757.13	053° 12' 10.81"	039° 42' 24.65"	Картометрический метод	5.00	–
179	485178.60	1331813.92	053° 12' 12.86"	039° 42' 27.77"	Картометрический метод	5.00	–
180	485217.31	1331874.86	053° 12' 14.08"	039° 42' 31.09"	Картометрический метод	5.00	–
181	485267.77	1332045.86	053° 12' 15.62"	039° 42' 40.34"	Картометрический метод	5.00	–
182	485287.61	1332111.08	053° 12' 16.22"	039° 42' 43.87"	Картометрический метод	5.00	–
183	485291.93	1332212.17	053° 12' 16.31"	039° 42' 49.32"	Картометрический метод	5.00	–
184	485260.22	1332308.16	053° 12' 15.23"	039° 42' 54.46"	Картометрический метод	5.00	–
185	485221.82	1332364.47	053° 12' 13.95"	039° 42' 57.46"	Картометрический метод	5.00	–
186	485202.40	1332442.16	053° 12' 13.28"	039° 43' 01.63"	Картометрический метод	5.00	–
187	485175.37	1332507.01	053° 12' 12.37"	039° 43' 05.10"	Картометрический метод	5.00	–
188	485175.03	1332561.82	053° 12' 12.33"	039° 43' 08.05"	Картометрический метод	5.00	–
189	485215.86	1332640.94	053° 12' 13.61"	039° 43' 12.35"	Картометрический метод	5.00	–
190	485226.93	1332742.19	053° 12' 13.91"	039° 43' 17.81"	Картометрический метод	5.00	–
191	485242.76	1332788.16	053° 12' 14.39"	039° 43' 20.30"	Картометрический метод	5.00	–
192	485245.65	1332819.38	053° 12' 14.47"	039° 43' 21.99"	Картометрический метод	5.00	–
193	485254.11	1332914.05	053° 12' 14.69"	039° 43' 27.09"	Картометрический метод	5.00	–
194	485212.18	1333150.77	053° 12' 13.20"	039° 43' 39.80"	Картометрический метод	5.00	–
195	485242.42	1333141.20	053° 12' 14.19"	039° 43' 39.32"	Картометрический метод	5.00	–
196	485311.55	1333135.82	053° 12' 16.42"	039° 43' 39.09"	Картометрический метод	5.00	–
197	485406.50	1333163.40	053° 12' 19.48"	039° 43' 40.67"	Картометрический метод	5.00	–
198	485524.08	1333243.51	053° 12' 23.24"	039° 43' 45.09"	Картометрический метод	5.00	–
199	485592.96	1333338.22	053° 12' 25.41"	039° 43' 50.26"	Картометрический метод	5.00	–
200	485640.83	1333394.36	053° 12' 26.93"	039° 43' 53.33"	Картометрический метод	5.00	–

					метод		
201	485711.09	1333456.62	053° 12' 29.16"	039° 43' 56.75"	Картометрический метод	5.00	–
202	485768.44	1333542.67	053° 12' 30.97"	039° 44' 01.44"	Картометрический метод	5.00	–
203	485786.82	1333611.37	053° 12' 31.53"	039° 44' 05.15"	Картометрический метод	5.00	–
204	485780.00	1333682.17	053° 12' 31.27"	039° 44' 08.96"	Картометрический метод	5.00	–
205	485747.40	1333762.10	053° 12' 30.17"	039° 44' 13.24"	Картометрический метод	5.00	–
206	485820.03	1333860.37	053° 12' 32.46"	039° 44' 18.60"	Картометрический метод	5.00	–
207	485842.62	1333940.45	053° 12' 33.14"	039° 44' 22.93"	Картометрический метод	5.00	–
208	485883.29	1333953.62	053° 12' 34.45"	039° 44' 23.68"	Картометрический метод	5.00	–
209	485973.79	1334004.22	053° 12' 37.35"	039° 44' 26.49"	Картометрический метод	5.00	–
210	486045.69	1334086.22	053° 12' 39.63"	039° 44' 30.98"	Картометрический метод	5.00	–
211	486085.72	1334157.59	053° 12' 40.88"	039° 44' 34.86"	Картометрический метод	5.00	–
212	486128.30	1334190.58	053° 12' 42.24"	039° 44' 36.68"	Картометрический метод	5.00	–
213	486190.61	1334256.00	053° 12' 44.22"	039° 44' 40.26"	Картометрический метод	5.00	–
214	486234.23	1334350.38	053° 12' 45.58"	039° 44' 45.39"	Картометрический метод	5.00	–
215	486248.71	1334419.71	053° 12' 46.00"	039° 44' 49.14"	Картометрический метод	5.00	–
216	486234.51	1334517.10	053° 12' 45.49"	039° 44' 54.37"	Картометрический метод	5.00	–
217	486203.85	1334582.33	053° 12' 44.46"	039° 44' 57.86"	Картометрический метод	5.00	–
218	486142.25	1334644.11	053° 12' 42.43"	039° 45' 01.13"	Картометрический метод	5.00	–
219	486220.82	1334702.03	053° 12' 44.94"	039° 45' 04.32"	Картометрический метод	5.00	–
220	486233.94	1334721.65	053° 12' 45.35"	039° 45' 05.39"	Картометрический метод	5.00	–
221	486270.56	1334780.81	053° 12' 46.50"	039° 45' 08.61"	Картометрический метод	5.00	–
222	486289.94	1334835.36	053° 12' 47.10"	039° 45' 11.57"	Картометрический метод	5.00	–
223	486319.78	1334905.33	053° 12' 48.02"	039° 45' 15.37"	Картометрический метод	5.00	–
224	486333.28	1335006.44	053° 12' 48.40"	039° 45' 20.83"	Картометрический метод	5.00	–
225	486364.70	1335039.70	053° 12' 49.40"	039° 45' 22.65"	Картометрический метод	5.00	–
226	486420.22	1335143.82	053° 12' 51.13"	039° 45' 28.31"	Картометрический метод	5.00	–
227	486438.41	1335231.34	053° 12' 51.67"	039° 45' 33.04"	Картометрический метод	5.00	–
228	486438.67	1335290.03	053° 12' 51.65"	039° 45' 36.21"	Картометрический метод	5.00	–
229	486415.17	1335359.35	053° 12' 50.85"	039° 45' 39.92"	Картометрический метод	5.00	–
230	486366.09	1335431.32	053° 12' 49.22"	039° 45' 43.75"	Картометрический метод	5.00	–
231	486309.63	1335470.78	053° 12' 47.37"	039° 45' 45.82"	Картометрический метод	5.00	–
232	486226.00	1335494.50	053° 12' 44.65"	039° 45' 47.02"	Картометрический метод	5.00	–
233	486199.40	1335538.87	053° 12' 43.77"	039° 45' 49.38"	Картометрический метод	5.00	–
234	486143.38	1335588.29	053° 12' 41.93"	039° 45' 51.99"	Картометрический метод	5.00	–
235	486136.29	1335629.09	053° 12' 41.67"	039° 45' 54.18"	Картометрический метод	5.00	–
236	486115.14	1335673.87	053° 12' 40.96"	039° 45' 56.57"	Картометрический метод	5.00	–
237	486030.22	1335775.97	053° 12' 38.16"	039° 46' 01.99"	Картометрический метод	5.00	–
238	485948.58	1335826.84	053° 12' 35.49"	039° 46' 04.65"	Картометрический метод	5.00	–

					метод		
239	485881.80	1335840.45	053° 12' 33.32"	039° 46' 05.32"	Картометрический метод	5.00	–
240	485807.02	1335828.20	053° 12' 30.91"	039° 46' 04.59"	Картометрический метод	5.00	–
241	485771.86	1335849.62	053° 12' 29.76"	039° 46' 05.71"	Картометрический метод	5.00	–
242	485756.23	1335891.28	053° 12' 29.23"	039° 46' 07.94"	Картометрический метод	5.00	–
243	485712.32	1335951.40	053° 12' 27.77"	039° 46' 11.13"	Картометрический метод	5.00	–
244	485618.24	1336013.25	053° 12' 24.70"	039° 46' 14.37"	Картометрический метод	5.00	–
245	485553.85	1336030.32	053° 12' 22.60"	039° 46' 15.23"	Картометрический метод	5.00	–
246	485479.68	1336024.37	053° 12' 20.21"	039° 46' 14.84"	Картометрический метод	5.00	–
247	485444.41	1336048.82	053° 12' 19.05"	039° 46' 16.12"	Картометрический метод	5.00	–
248	485420.68	1336167.69	053° 12' 18.22"	039° 46' 22.50"	Картометрический метод	5.00	–
249	485371.90	1336247.27	053° 12' 16.59"	039° 46' 26.74"	Картометрический метод	5.00	–
250	485316.42	1336305.73	053° 12' 14.76"	039° 46' 29.84"	Картометрический метод	5.00	–
251	485230.18	1336362.07	053° 12' 11.94"	039° 46' 32.79"	Картометрический метод	5.00	–
252	485135.98	1336388.95	053° 12' 08.88"	039° 46' 34.14"	Картометрический метод	5.00	–
253	485044.00	1336440.72	053° 12' 05.88"	039° 46' 36.84"	Картометрический метод	5.00	–
254	484995.59	1336501.05	053° 12' 04.28"	039° 46' 40.04"	Картометрический метод	5.00	–
255	484882.76	1336576.50	053° 12' 00.58"	039° 46' 44.00"	Картометрический метод	5.00	–
256	484682.71	1336624.43	053° 11' 54.08"	039° 46' 46.38"	Картометрический метод	5.00	–
257	484532.81	1336672.72	053° 11' 49.21"	039° 46' 48.84"	Картометрический метод	5.00	–
258	484515.22	1336737.87	053° 11' 48.60"	039° 46' 52.33"	Картометрический метод	5.00	–
259	484476.97	1336793.45	053° 11' 47.33"	039° 46' 55.28"	Картометрический метод	5.00	–
260	484394.47	1336853.45	053° 11' 44.63"	039° 46' 58.43"	Картометрический метод	5.00	–
261	484334.75	1336872.71	053° 11' 42.69"	039° 46' 59.41"	Картометрический метод	5.00	–
262	484236.53	1336872.56	053° 11' 39.51"	039° 46' 59.31"	Картометрический метод	5.00	–
263	484164.61	1336843.58	053° 11' 37.20"	039° 46' 57.68"	Картометрический метод	5.00	–
264	484102.24	1336855.77	053° 11' 35.18"	039° 46' 58.27"	Картометрический метод	5.00	–
265	484009.07	1336856.48	053° 11' 32.16"	039° 46' 58.22"	Картометрический метод	5.00	–
266	483980.74	1336866.60	053° 11' 31.24"	039° 46' 58.74"	Картометрический метод	5.00	–
267	483903.55	1336873.13	053° 11' 28.74"	039° 46' 59.01"	Картометрический метод	5.00	–
268	483877.51	1336892.04	053° 11' 27.89"	039° 47' 00.01"	Картометрический метод	5.00	–
269	483878.47	1336968.82	053° 11' 27.87"	039° 47' 04.14"	Картометрический метод	5.00	–
270	483844.02	1337055.51	053° 11' 26.71"	039° 47' 08.78"	Картометрический метод	5.00	–
271	483801.01	1337113.07	053° 11' 25.28"	039° 47' 11.83"	Картометрический метод	5.00	–
272	483742.87	1337145.44	053° 11' 23.39"	039° 47' 13.52"	Картометрический метод	5.00	–
273	483721.24	1337180.22	053° 11' 22.67"	039° 47' 15.37"	Картометрический метод	5.00	–
274	483727.47	1337203.94	053° 11' 22.85"	039° 47' 16.65"	Картометрический метод	5.00	–
275	483728.72	1337273.12	053° 11' 22.85"	039° 47' 20.38"	Картометрический метод	5.00	–
276	483699.57	1337378.68	053° 11' 21.85"	039° 47' 26.03"	Картометрический метод	5.00	–

					метод		
277	483642.99	1337452.77	053° 11' 19.97"	039° 47' 29.97"	Картометрический метод	5.00	–
278	483583.01	1337490.59	053° 11' 18.01"	039° 47' 31.94"	Картометрический метод	5.00	–
279	483551.50	1337554.33	053° 11' 16.96"	039° 47' 35.35"	Картометрический метод	5.00	–
280	483466.04	1337638.59	053° 11' 14.14"	039° 47' 39.80"	Картометрический метод	5.00	–
281	483444.81	1337670.48	053° 11' 13.44"	039° 47' 41.49"	Картометрический метод	5.00	–
282	483368.68	1337754.08	053° 11' 10.92"	039° 47' 45.92"	Картометрический метод	5.00	–
283	483329.47	1337807.12	053° 11' 09.62"	039° 47' 48.74"	Картометрический метод	5.00	–
284	483248.39	1337860.40	053° 11' 06.97"	039° 47' 51.52"	Картометрический метод	5.00	–
285	483260.24	1337895.87	053° 11' 07.33"	039° 47' 53.45"	Картометрический метод	5.00	–
286	483266.27	1337980.13	053° 11' 07.48"	039° 47' 57.99"	Картометрический метод	5.00	–
287	483244.34	1338054.57	053° 11' 06.72"	039° 48' 01.97"	Картометрический метод	5.00	–
288	483274.24	1338154.90	053° 11' 07.63"	039° 48' 07.41"	Картометрический метод	5.00	–
289	483305.53	1338223.59	053° 11' 08.60"	039° 48' 11.13"	Картометрический метод	5.00	–
290	483310.09	1338290.36	053° 11' 08.71"	039° 48' 14.73"	Картометрический метод	5.00	–
291	483279.36	1338389.79	053° 11' 07.66"	039° 48' 20.06"	Картометрический метод	5.00	–
292	483252.02	1338438.47	053° 11' 06.74"	039° 48' 22.65"	Картометрический метод	5.00	–
293	483255.47	1338458.30	053° 11' 06.84"	039° 48' 23.72"	Картометрический метод	5.00	–
294	483247.94	1338557.69	053° 11' 06.54"	039° 48' 29.06"	Картометрический метод	5.00	–
295	483241.21	1338591.09	053° 11' 06.30"	039° 48' 30.86"	Картометрический метод	5.00	–
296	483204.55	1338668.34	053° 11' 05.07"	039° 48' 34.98"	Картометрический метод	5.00	–
297	483179.64	1338732.01	053° 11' 04.23"	039° 48' 38.38"	Картометрический метод	5.00	–
298	483209.63	1338811.40	053° 11' 05.15"	039° 48' 42.68"	Картометрический метод	5.00	–
299	483306.64	1338892.28	053° 11' 08.24"	039° 48' 47.14"	Картометрический метод	5.00	–
300	483333.88	1338905.15	053° 11' 09.11"	039° 48' 47.86"	Картометрический метод	5.00	–
301	483396.08	1338895.47	053° 11' 11.13"	039° 48' 47.40"	Картометрический метод	5.00	–
302	483462.82	1338907.32	053° 11' 13.28"	039° 48' 48.10"	Картометрический метод	5.00	–
303	483620.79	1339002.21	053° 11' 18.33"	039° 48' 53.37"	Картометрический метод	5.00	–
304	483683.13	1339081.05	053° 11' 20.30"	039° 48' 57.68"	Картометрический метод	5.00	–
305	483755.48	1339223.82	053° 11' 22.55"	039° 49' 05.44"	Картометрический метод	5.00	–
306	483772.03	1339323.26	053° 11' 23.03"	039° 49' 10.81"	Картометрический метод	5.00	–
307	483765.38	1339412.02	053° 11' 22.76"	039° 49' 15.58"	Картометрический метод	5.00	–
308	483742.22	1339476.41	053° 11' 21.97"	039° 49' 19.02"	Картометрический метод	5.00	–
309	483698.70	1339529.23	053° 11' 20.53"	039° 49' 21.82"	Картометрический метод	5.00	–
310	483612.11	1339581.07	053° 11' 17.70"	039° 49' 24.53"	Картометрический метод	5.00	–
311	483762.52	1339701.64	053° 11' 22.49"	039° 49' 31.17"	Картометрический метод	5.00	–
312	483836.27	1339713.89	053° 11' 24.87"	039° 49' 31.90"	Картометрический метод	5.00	–
313	483902.84	1339746.16	053° 11' 27.00"	039° 49' 33.71"	Картометрический метод	5.00	–
314	483960.32	1339805.42	053° 11' 28.83"	039° 49' 36.96"	Картометрический метод	5.00	–

					метод		
315	483995.78	1339865.19	053° 11' 29.94"	039° 49' 40.21"	Картометрический метод	5.00	–
316	484008.65	1339933.48	053° 11' 30.31"	039° 49' 43.90"	Картометрический метод	5.00	–
317	483983.29	1340073.84	053° 11' 29.41"	039° 49' 51.43"	Картометрический метод	5.00	–
318	483976.90	1340140.72	053° 11' 29.16"	039° 49' 55.03"	Картометрический метод	5.00	–
319	484033.06	1340150.69	053° 11' 30.97"	039° 49' 55.62"	Картометрический метод	5.00	–
320	484097.27	1340178.88	053° 11' 33.03"	039° 49' 57.21"	Картометрический метод	5.00	–
321	484169.57	1340249.68	053° 11' 35.32"	039° 50' 01.09"	Картометрический метод	5.00	–
322	484203.16	1340321.84	053° 11' 36.36"	039° 50' 05.01"	Картометрический метод	5.00	–
323	484210.45	1340415.58	053° 11' 36.54"	039° 50' 10.07"	Картометрический метод	5.00	–
324	484242.63	1340421.34	053° 11' 37.58"	039° 50' 10.41"	Картометрический метод	5.00	–
325	484325.29	1340458.99	053° 11' 40.23"	039° 50' 12.52"	Картометрический метод	5.00	–
326	484404.73	1340465.32	053° 11' 42.80"	039° 50' 12.94"	Картометрический метод	5.00	–
327	484508.28	1340488.90	053° 11' 46.13"	039° 50' 14.32"	Картометрический метод	5.00	–
328	484564.25	1340525.49	053° 11' 47.92"	039° 50' 16.34"	Картометрический метод	5.00	–
329	484620.98	1340598.43	053° 11' 49.71"	039° 50' 20.33"	Картометрический метод	5.00	–
330	484646.60	1340662.85	053° 11' 50.50"	039° 50' 23.83"	Картометрический метод	5.00	–
331	484648.69	1340732.14	053° 11' 50.52"	039° 50' 27.56"	Картометрический метод	5.00	–
332	484615.81	1340837.74	053° 11' 49.39"	039° 50' 33.21"	Картометрический метод	5.00	–
333	484554.65	1340914.72	053° 11' 47.37"	039° 50' 37.30"	Картометрический метод	5.00	–
334	484555.54	1341006.18	053° 11' 47.34"	039° 50' 42.22"	Картометрический метод	5.00	–
335	484605.06	1341081.73	053° 11' 48.90"	039° 50' 46.34"	Картометрический метод	5.00	–
336	484646.43	1341099.83	053° 11' 50.22"	039° 50' 47.36"	Картометрический метод	5.00	–
337	484723.62	1341153.63	053° 11' 52.68"	039° 50' 50.33"	Картометрический метод	5.00	–
338	484761.69	1341192.09	053° 11' 53.89"	039° 50' 52.44"	Картометрический метод	5.00	–
339	484809.50	1341283.67	053° 11' 55.38"	039° 50' 57.43"	Картометрический метод	5.00	–
340	484827.77	1341341.94	053° 11' 55.94"	039° 51' 00.58"	Картометрический метод	5.00	–
341	484927.60	1341334.18	053° 11' 59.17"	039° 51' 00.27"	Картометрический метод	5.00	–
342	484998.65	1341347.37	053° 12' 01.46"	039° 51' 01.05"	Картометрический метод	5.00	–
343	485072.90	1341393.07	053° 12' 03.83"	039° 51' 03.59"	Картометрический метод	5.00	–
344	485162.44	1341504.44	053° 12' 06.66"	039° 51' 09.68"	Картометрический метод	5.00	–
345	485239.34	1341648.66	053° 12' 09.06"	039° 51' 17.53"	Картометрический метод	5.00	–
346	485276.60	1341646.12	053° 12' 10.26"	039° 51' 17.43"	Картометрический метод	5.00	–
347	485376.19	1341667.29	053° 12' 13.47"	039° 51' 18.67"	Картометрический метод	5.00	–
348	485435.00	1341699.02	053° 12' 15.35"	039° 51' 20.44"	Картометрический метод	5.00	–
349	485539.72	1341815.45	053° 12' 18.67"	039° 51' 26.82"	Картометрический метод	5.00	–
350	485569.06	1341861.18	053° 12' 19.59"	039° 51' 29.31"	Картометрический метод	5.00	–
351	485594.61	1341958.59	053° 12' 20.35"	039° 51' 34.59"	Картометрический метод	5.00	–
352	485596.98	1342027.78	053° 12' 20.39"	039° 51' 38.31"	Картометрический метод	5.00	–

					метод		
353	485604.14	1342100.15	053° 12' 20.57"	039° 51' 42.22"	Картометрический метод	5.00	–
354	485583.57	1342211.15	053° 12' 19.84"	039° 51' 48.18"	Картометрический метод	5.00	–
355	485588.26	1342239.98	053° 12' 19.97"	039° 51' 49.73"	Картометрический метод	5.00	–
356	485593.75	1342336.79	053° 12' 20.09"	039° 51' 54.95"	Картометрический метод	5.00	–
357	485587.27	1342390.25	053° 12' 19.85"	039° 51' 57.83"	Картометрический метод	5.00	–
358	485530.43	1342517.19	053° 12' 17.93"	039° 52' 04.61"	Картометрический метод	5.00	–
359	485482.54	1342612.35	053° 12' 16.32"	039° 52' 09.68"	Картометрический метод	5.00	–
360	485577.85	1342738.14	053° 12' 19.32"	039° 52' 16.56"	Картометрический метод	5.00	–
361	485624.90	1342877.58	053° 12' 20.76"	039° 52' 24.11"	Картометрический метод	5.00	–
362	485627.39	1342955.08	053° 12' 20.79"	039° 52' 28.29"	Картометрический метод	5.00	–
363	485672.01	1342984.93	053° 12' 22.21"	039° 52' 29.95"	Картометрический метод	5.00	–
364	485719.64	1343048.03	053° 12' 23.71"	039° 52' 33.39"	Картометрический метод	5.00	–
365	485814.82	1343148.94	053° 12' 26.73"	039° 52' 38.93"	Картометрический метод	5.00	–
366	485854.17	1343165.58	053° 12' 27.99"	039° 52' 39.87"	Картометрический метод	5.00	–
367	485908.50	1343208.87	053° 12' 29.72"	039° 52' 42.26"	Картометрический метод	5.00	–
368	485944.75	1343268.13	053° 12' 30.85"	039° 52' 45.49"	Картометрический метод	5.00	–
369	485964.29	1343371.90	053° 12' 31.42"	039° 52' 51.10"	Картометрический метод	5.00	–
370	486015.62	1343457.53	053° 12' 33.03"	039° 52' 55.76"	Картометрический метод	5.00	–
371	486028.73	1343528.20	053° 12' 33.41"	039° 52' 59.58"	Картометрический метод	5.00	–
372	486006.98	1343671.78	053° 12' 32.61"	039° 53' 07.29"	Картометрический метод	5.00	–
373	485978.03	1343734.21	053° 12' 31.64"	039° 53' 10.63"	Картометрический метод	5.00	–
374	485903.95	1343810.00	053° 12' 29.19"	039° 53' 14.63"	Картометрический метод	5.00	–
375	485901.85	1343855.89	053° 12' 29.10"	039° 53' 17.10"	Картометрический метод	5.00	–
376	485886.05	1343925.13	053° 12' 28.54"	039° 53' 20.81"	Картометрический метод	5.00	–
377	485811.59	1344038.01	053° 12' 26.06"	039° 53' 26.81"	Картометрический метод	5.00	–
378	485818.54	1344089.71	053° 12' 26.25"	039° 53' 29.61"	Картометрический метод	5.00	–
379	485886.29	1344115.29	053° 12' 28.43"	039° 53' 31.06"	Картометрический метод	5.00	–
380	485986.48	1344128.26	053° 12' 31.66"	039° 53' 31.86"	Картометрический метод	5.00	–
381	486061.21	1344170.66	053° 12' 34.05"	039° 53' 34.22"	Картометрический метод	5.00	–
382	486124.27	1344182.77	053° 12' 36.08"	039° 53' 34.94"	Картометрический метод	5.00	–
383	486182.83	1344215.98	053° 12' 37.95"	039° 53' 36.79"	Картометрический метод	5.00	–
384	486262.06	1344296.94	053° 12' 40.46"	039° 53' 41.24"	Картометрический метод	5.00	–
385	486289.61	1344339.10	053° 12' 41.33"	039° 53' 43.54"	Картометрический метод	5.00	–
386	486298.10	1344353.32	053° 12' 41.59"	039° 53' 44.32"	Картометрический метод	5.00	–
387	486332.38	1344352.17	053° 12' 42.70"	039° 53' 44.29"	Картометрический метод	5.00	–
388	486403.19	1344368.49	053° 12' 44.98"	039° 53' 45.24"	Картометрический метод	5.00	–
389	486462.08	1344400.40	053° 12' 46.86"	039° 53' 47.03"	Картометрический метод	5.00	–
390	486536.83	1344485.24	053° 12' 49.23"	039° 53' 51.68"	Картометрический метод	5.00	–

					метод		
391	486568.69	1344556.98	053° 12' 50.21"	039° 53' 55.57"	Картометрический метод	5.00	–
392	486694.11	1344608.51	053° 12' 54.23"	039° 53' 58.48"	Картометрический метод	5.00	–
393	486820.43	1344689.61	053° 12' 58.27"	039° 54' 02.99"	Картометрический метод	5.00	–
394	486868.31	1344736.80	053° 12' 59.79"	039° 54' 05.58"	Картометрический метод	5.00	–
395	486919.97	1344718.49	053° 13' 01.47"	039° 54' 04.65"	Картометрический метод	5.00	–
396	487006.34	1344716.32	053° 13' 04.26"	039° 54' 04.63"	Картометрический метод	5.00	–
397	487074.73	1344732.68	053° 13' 06.46"	039° 54' 05.58"	Картометрический метод	5.00	–
398	487105.87	1344728.36	053° 13' 07.47"	039° 54' 05.38"	Картометрический метод	5.00	–
399	487178.73	1344731.41	053° 13' 09.83"	039° 54' 05.62"	Картометрический метод	5.00	–
400	487291.95	1344771.17	053° 13' 13.46"	039° 54' 07.89"	Картометрический метод	5.00	–
401	487367.70	1344836.10	053° 13' 15.87"	039° 54' 11.47"	Картометрический метод	5.00	–
402	487502.82	1344800.12	053° 13' 20.26"	039° 54' 09.67"	Картометрический метод	5.00	–
403	487573.49	1344803.03	053° 13' 22.55"	039° 54' 09.90"	Картометрический метод	5.00	–
404	487662.03	1344841.03	053° 13' 25.39"	039° 54' 12.05"	Картометрический метод	5.00	–
405	487742.49	1344865.94	053° 13' 27.97"	039° 54' 13.47"	Картометрический метод	5.00	–
406	487800.46	1344904.94	053° 13' 29.82"	039° 54' 15.64"	Картометрический метод	5.00	–
407	487845.99	1344968.35	053° 13' 31.25"	039° 54' 19.10"	Картометрический метод	5.00	–
408	487947.85	1344982.62	053° 13' 34.54"	039° 54' 19.98"	Картометрический метод	5.00	–
409	488006.91	1345013.79	053° 13' 36.43"	039° 54' 21.72"	Картометрический метод	5.00	–
410	488072.28	1345088.07	053° 13' 38.49"	039° 54' 25.80"	Картометрический метод	5.00	–
411	488103.97	1345149.67	053° 13' 39.48"	039° 54' 29.15"	Картометрический метод	5.00	–
412	488113.47	1345228.44	053° 13' 39.73"	039° 54' 33.41"	Картометрический метод	5.00	–
413	488196.56	1345277.47	053° 13' 42.39"	039° 54' 36.14"	Картометрический метод	5.00	–
414	488244.40	1345338.13	053° 13' 43.90"	039° 54' 39.46"	Картометрический метод	5.00	–
415	488304.18	1345377.32	053° 13' 45.81"	039° 54' 41.63"	Картометрический метод	5.00	–
416	488348.20	1345434.23	053° 13' 47.19"	039° 54' 44.75"	Картометрический метод	5.00	–
417	488376.42	1345521.88	053° 13' 48.05"	039° 54' 49.50"	Картометрический метод	5.00	–
418	488381.52	1345598.39	053° 13' 48.16"	039° 54' 53.63"	Картометрический метод	5.00	–
419	488422.65	1345657.29	053° 13' 49.46"	039° 54' 56.85"	Картометрический метод	5.00	–
420	488454.71	1345665.99	053° 13' 50.49"	039° 54' 57.35"	Картометрический метод	5.00	–
421	488564.76	1345728.58	053° 13' 54.01"	039° 55' 00.84"	Картометрический метод	5.00	–
422	488733.69	1345818.13	053° 13' 59.41"	039° 55' 05.85"	Картометрический метод	5.00	–
423	488809.16	1345885.88	053° 14' 01.81"	039° 55' 09.59"	Картометрический метод	5.00	–
424	488890.16	1346026.58	053° 14' 04.33"	039° 55' 17.26"	Картометрический метод	5.00	–
425	488923.09	1346040.85	053° 14' 05.39"	039° 55' 18.06"	Картометрический метод	5.00	–
426	488988.72	1346090.74	053° 14' 07.48"	039° 55' 20.82"	Картометрический метод	5.00	–
427	489057.35	1346164.07	053° 14' 09.65"	039° 55' 24.85"	Картометрический метод	5.00	–
428	489087.75	1346237.70	053° 14' 10.59"	039° 55' 28.85"	Картометрический метод	5.00	–

					метод		
429	489098.32	1346310.25	053° 14' 10.88"	039° 55' 32.77"	Картометрический метод	5.00	–
430	489081.16	1346393.44	053° 14' 10.27"	039° 55' 37.24"	Картометрический метод	5.00	–
431	489079.64	1346467.65	053° 14' 10.17"	039° 55' 41.24"	Картометрический метод	5.00	–
432	489060.27	1346537.39	053° 14' 09.50"	039° 55' 44.97"	Картометрический метод	5.00	–
433	489068.81	1346611.45	053° 14' 09.73"	039° 55' 48.97"	Картометрический метод	5.00	–
434	489045.23	1346706.78	053° 14' 08.90"	039° 55' 54.09"	Картометрический метод	5.00	–
435	489006.58	1346780.35	053° 14' 07.61"	039° 55' 58.01"	Картометрический метод	5.00	–
436	488997.42	1346812.77	053° 14' 07.29"	039° 55' 59.75"	Картометрический метод	5.00	–
437	489028.41	1346862.40	053° 14' 08.26"	039° 56' 02.46"	Картометрический метод	5.00	–
438	489050.24	1346938.82	053° 14' 08.91"	039° 56' 06.60"	Картометрический метод	5.00	–
439	489053.68	1346999.70	053° 14' 08.99"	039° 56' 09.88"	Картометрический метод	5.00	–
440	489024.59	1347106.07	053° 14' 07.97"	039° 56' 15.58"	Картометрический метод	5.00	–
441	488984.51	1347161.28	053° 14' 06.64"	039° 56' 18.52"	Картометрический метод	5.00	–
442	488984.64	1347204.88	053° 14' 06.62"	039° 56' 20.87"	Картометрический метод	5.00	–
443	488985.52	1347255.76	053° 14' 06.61"	039° 56' 23.61"	Картометрический метод	5.00	–
444	488966.35	1347322.11	053° 14' 05.95"	039° 56' 27.16"	Картометрический метод	5.00	–
445	488905.91	1347402.41	053° 14' 03.94"	039° 56' 31.43"	Картометрический метод	5.00	–
446	488803.48	1347477.17	053° 14' 00.58"	039° 56' 35.34"	Картометрический метод	5.00	–
447	488754.85	1347504.67	053° 13' 58.99"	039° 56' 36.77"	Картометрический метод	5.00	–
448	488685.36	1347622.41	053° 13' 56.67"	039° 56' 43.04"	Картометрический метод	5.00	–
449	488731.46	1347676.77	053° 13' 58.12"	039° 56' 46.02"	Картометрический метод	5.00	–
450	488760.52	1347711.87	053° 13' 59.04"	039° 56' 47.94"	Картометрический метод	5.00	–
451	488835.51	1347794.14	053° 14' 01.41"	039° 56' 52.46"	Картометрический метод	5.00	–
452	488862.36	1347854.77	053° 14' 02.23"	039° 56' 55.76"	Картометрический метод	5.00	–
453	488931.60	1347842.70	053° 14' 04.48"	039° 56' 55.18"	Картометрический метод	5.00	–
454	489003.74	1347846.44	053° 14' 06.81"	039° 56' 55.47"	Картометрический метод	5.00	–
455	489122.04	1347900.79	053° 14' 10.60"	039° 56' 58.53"	Картометрический метод	5.00	–
456	489191.52	1347966.93	053° 14' 12.80"	039° 57' 02.17"	Картометрический метод	5.00	–
457	489223.66	1348011.53	053° 14' 13.81"	039° 57' 04.61"	Картометрический метод	5.00	–
458	489257.74	1348114.74	053° 14' 14.85"	039° 57' 10.21"	Картометрический метод	5.00	–
459	489291.48	1348136.70	053° 14' 15.92"	039° 57' 11.43"	Картометрический метод	5.00	–
460	489344.54	1348184.85	053° 14' 17.61"	039° 57' 14.08"	Картометрический метод	5.00	–
461	489390.69	1348271.40	053° 14' 19.04"	039° 57' 18.80"	Картометрический метод	5.00	–
462	489425.01	1348353.49	053° 14' 20.10"	039° 57' 23.26"	Картометрический метод	5.00	–
463	489405.03	1348383.41	053° 14' 19.43"	039° 57' 24.85"	Картометрический метод	5.00	–
464	489389.69	1348404.12	053° 14' 18.92"	039° 57' 25.95"	Картометрический метод	5.00	–
465	489362.92	1348428.78	053° 14' 18.04"	039° 57' 27.25"	Картометрический метод	5.00	–
466	489342.77	1348434.50	053° 14' 17.38"	039° 57' 27.54"	Картометрический метод	5.00	–

					метод		
467	489325.28	1348436.37	053° 14' 16.82"	039° 57' 27.62"	Картометрический метод	5.00	–
468	489309.23	1348433.66	053° 14' 16.30"	039° 57' 27.45"	Картометрический метод	5.00	–
469	489299.74	1348424.84	053° 14' 16.00"	039° 57' 26.97"	Картометрический метод	5.00	–
470	489291.66	1348406.99	053° 14' 15.75"	039° 57' 26.00"	Картометрический метод	5.00	–
471	489286.98	1348374.29	053° 14' 15.62"	039° 57' 24.23"	Картометрический метод	5.00	–
472	489279.85	1348356.97	053° 14' 15.40"	039° 57' 23.29"	Картометрический метод	5.00	–
473	489266.83	1348344.13	053° 14' 14.99"	039° 57' 22.58"	Картометрический метод	5.00	–
474	489258.33	1348341.50	053° 14' 14.72"	039° 57' 22.43"	Картометрический метод	5.00	–
475	489249.86	1348342.24	053° 14' 14.44"	039° 57' 22.46"	Картометрический метод	5.00	–
476	489213.59	1348338.05	053° 14' 13.27"	039° 57' 22.19"	Картометрический метод	5.00	–
477	489200.15	1348332.25	053° 14' 12.84"	039° 57' 21.87"	Картометрический метод	5.00	–
478	489191.07	1348315.95	053° 14' 12.56"	039° 57' 20.98"	Картометрический метод	5.00	–
479	489185.75	1348306.49	053° 14' 12.39"	039° 57' 20.46"	Картометрический метод	5.00	–
480	489173.39	1348302.00	053° 14' 12.00"	039° 57' 20.21"	Картометрический метод	5.00	–
481	489148.28	1348293.70	053° 14' 11.19"	039° 57' 19.73"	Картометрический метод	5.00	–
482	489112.85	1348274.56	053° 14' 10.06"	039° 57' 18.66"	Картометрический метод	5.00	–
483	489096.52	1348250.97	053° 14' 09.54"	039° 57' 17.37"	Картометрический метод	5.00	–
484	489084.71	1348224.13	053° 14' 09.18"	039° 57' 15.91"	Картометрический метод	5.00	–
485	489066.18	1348190.44	053° 14' 08.60"	039° 57' 14.08"	Картометрический метод	5.00	–
486	489065.49	1348169.98	053° 14' 08.59"	039° 57' 12.97"	Картометрический метод	5.00	–
487	489059.73	1348137.29	053° 14' 08.43"	039° 57' 11.20"	Картометрический метод	5.00	–
488	489046.84	1348105.05	053° 14' 08.03"	039° 57' 09.45"	Картометрический метод	5.00	–
489	489029.44	1348082.82	053° 14' 07.49"	039° 57' 08.23"	Картометрический метод	5.00	–
490	489010.06	1348066.53	053° 14' 06.87"	039° 57' 07.33"	Картометрический метод	5.00	–
491	488980.99	1348050.58	053° 14' 05.94"	039° 57' 06.44"	Картометрический метод	5.00	–
492	488957.48	1348041.05	053° 14' 05.19"	039° 57' 05.90"	Картометрический метод	5.00	–
493	488940.92	1348041.44	053° 14' 04.65"	039° 57' 05.91"	Картометрический метод	5.00	–
494	488921.42	1348045.75	053° 14' 04.02"	039° 57' 06.12"	Картометрический метод	5.00	–
495	488882.61	1348062.06	053° 14' 02.75"	039° 57' 06.95"	Картометрический метод	5.00	–
496	488870.16	1348072.39	053° 14' 02.34"	039° 57' 07.50"	Картометрический метод	5.00	–
497	488870.93	1348086.53	053° 14' 02.36"	039° 57' 08.26"	Картометрический метод	5.00	–
498	488882.79	1348106.10	053° 14' 02.73"	039° 57' 09.33"	Картометрический метод	5.00	–
499	488880.60	1348119.99	053° 14' 02.65"	039° 57' 10.07"	Картометрический метод	5.00	–
500	488861.77	1348142.76	053° 14' 02.02"	039° 57' 11.28"	Картометрический метод	5.00	–
501	488836.08	1348165.98	053° 14' 01.18"	039° 57' 12.50"	Картометрический метод	5.00	–
502	488816.90	1348177.29	053° 14' 00.55"	039° 57' 13.09"	Картометрический метод	5.00	–
503	488792.91	1348193.63	053° 13' 59.76"	039° 57' 13.94"	Картометрический метод	5.00	–
504	488781.20	1348195.33	053° 13' 59.38"	039° 57' 14.02"	Картометрический метод	5.00	–

					метод		
505	488772.42	1348191.89	053° 13' 59.10"	039° 57' 13.83"	Картометрический метод	5.00	–
506	488744.10	1348167.45	053° 13' 58.20"	039° 57' 12.48"	Картометрический метод	5.00	–
507	488730.22	1348148.15	053° 13' 57.77"	039° 57' 11.42"	Картометрический метод	5.00	–
508	488704.37	1348112.78	053° 13' 56.95"	039° 57' 09.49"	Картометрический метод	5.00	–
509	488694.86	1348101.13	053° 13' 56.65"	039° 57' 08.85"	Картометрический метод	5.00	–
510	488686.46	1348095.13	053° 13' 56.39"	039° 57' 08.52"	Картометрический метод	5.00	–
511	488677.97	1348093.71	053° 13' 56.11"	039° 57' 08.43"	Картометрический метод	5.00	–
512	488670.67	1348090.53	053° 13' 55.88"	039° 57' 08.25"	Картометрический метод	5.00	–
513	488663.74	1348082.36	053° 13' 55.66"	039° 57' 07.80"	Картометрический метод	5.00	–
514	488655.92	1348061.68	053° 13' 55.42"	039° 57' 06.68"	Картометрический метод	5.00	–
515	488644.44	1348039.54	053° 13' 55.07"	039° 57' 05.48"	Картометрический метод	5.00	–
516	488629.74	1348018.63	053° 13' 54.60"	039° 57' 04.33"	Картометрический метод	5.00	–
517	488624.76	1347999.95	053° 13' 54.46"	039° 57' 03.32"	Картометрический метод	5.00	–
518	488625.85	1347983.37	053° 13' 54.50"	039° 57' 02.43"	Картометрический метод	5.00	–
519	488629.63	1347965.16	053° 13' 54.64"	039° 57' 01.45"	Картометрический метод	5.00	–
520	488635.35	1347955.29	053° 13' 54.83"	039° 57' 00.92"	Картометрический метод	5.00	–
521	488643.25	1347948.90	053° 13' 55.09"	039° 57' 00.59"	Картометрический метод	5.00	–
522	488662.70	1347938.25	053° 13' 55.72"	039° 57' 00.04"	Картометрический метод	5.00	–
523	488668.97	1347929.32	053° 13' 55.93"	039° 56' 59.56"	Картометрический метод	5.00	–
524	488671.03	1347916.24	053° 13' 56.01"	039° 56' 58.86"	Картометрический метод	5.00	–
525	488668.79	1347904.67	053° 13' 55.94"	039° 56' 58.23"	Картометрический метод	5.00	–
526	488661.82	1347891.12	053° 13' 55.73"	039° 56' 57.50"	Картометрический метод	5.00	–
527	488647.58	1347877.21	053° 13' 55.27"	039° 56' 56.73"	Картометрический метод	5.00	–
528	488635.90	1347863.56	053° 13' 54.91"	039° 56' 55.98"	Картометрический метод	5.00	–
529	488628.46	1347859.43	053° 13' 54.67"	039° 56' 55.75"	Картометрический метод	5.00	–
530	488615.08	1347852.80	053° 13' 54.24"	039° 56' 55.38"	Картометрический метод	5.00	–
531	488606.91	1347840.33	053° 13' 53.98"	039° 56' 54.70"	Картометрический метод	5.00	–
532	488591.39	1347818.49	053° 13' 53.50"	039° 56' 53.50"	Картометрический метод	5.00	–
533	488568.26	1347786.19	053° 13' 52.77"	039° 56' 51.74"	Картометрический метод	5.00	–
534	488552.80	1347771.22	053° 13' 52.28"	039° 56' 50.91"	Картометрический метод	5.00	–
535	488529.74	1347749.56	053° 13' 51.55"	039° 56' 49.72"	Картометрический метод	5.00	–
536	488512.54	1347735.95	053° 13' 51.00"	039° 56' 48.97"	Картометрический метод	5.00	–
537	488496.27	1347721.12	053° 13' 50.49"	039° 56' 48.15"	Картометрический метод	5.00	–
538	488481.13	1347694.69	053° 13' 50.01"	039° 56' 46.71"	Картометрический метод	5.00	–
539	488469.43	1347678.88	053° 13' 49.65"	039° 56' 45.85"	Картометрический метод	5.00	–
540	488461.66	1347665.60	053° 13' 49.40"	039° 56' 45.12"	Картометрический метод	5.00	–
541	488451.44	1347649.11	053° 13' 49.08"	039° 56' 44.22"	Картометрический метод	5.00	–
542	488445.90	1347628.27	053° 13' 48.92"	039° 56' 43.09"	Картометрический метод	5.00	–

					метод		
543	488440.11	1347610.00	053° 13' 48.74"	039° 56' 42.10"	Картометрический метод	5.00	–
544	488437.26	1347588.33	053° 13' 48.66"	039° 56' 40.93"	Картометрический метод	5.00	–
545	488438.34	1347569.74	053° 13' 48.71"	039° 56' 39.93"	Картометрический метод	5.00	–
546	488440.26	1347555.98	053° 13' 48.78"	039° 56' 39.19"	Картометрический метод	5.00	–
547	488449.02	1347538.55	053° 13' 49.08"	039° 56' 38.26"	Картометрический метод	5.00	–
548	488458.13	1347531.74	053° 13' 49.38"	039° 56' 37.90"	Картометрический метод	5.00	–
549	488472.78	1347527.87	053° 13' 49.85"	039° 56' 37.71"	Картометрический метод	5.00	–
550	488491.18	1347520.19	053° 13' 50.45"	039° 56' 37.32"	Картометрический метод	5.00	–
551	488519.37	1347506.11	053° 13' 51.37"	039° 56' 36.59"	Картометрический метод	5.00	–
552	488532.21	1347493.90	053° 13' 51.80"	039° 56' 35.95"	Картометрический метод	5.00	–
553	488541.42	1347482.52	053° 13' 52.10"	039° 56' 35.34"	Картометрический метод	5.00	–
554	488548.73	1347468.73	053° 13' 52.35"	039° 56' 34.61"	Картометрический метод	5.00	–
555	488568.47	1347423.46	053° 13' 53.02"	039° 56' 32.19"	Картометрический метод	5.00	–
556	488582.03	1347398.18	053° 13' 53.47"	039° 56' 30.84"	Картометрический метод	5.00	–
557	488600.15	1347371.11	053° 13' 54.08"	039° 56' 29.40"	Картометрический метод	5.00	–
558	488615.53	1347355.91	053° 13' 54.58"	039° 56' 28.60"	Картометрический метод	5.00	–
559	488639.66	1347339.98	053° 13' 55.37"	039° 56' 27.77"	Картометрический метод	5.00	–
560	488657.06	1347324.50	053° 13' 55.95"	039° 56' 26.95"	Картометрический метод	5.00	–
561	488679.45	1347310.60	053° 13' 56.68"	039° 56' 26.23"	Картометрический метод	5.00	–
562	488697.03	1347301.18	053° 13' 57.25"	039° 56' 25.74"	Картометрический метод	5.00	–
563	488719.21	1347295.76	053° 13' 57.98"	039° 56' 25.47"	Картометрический метод	5.00	–
564	488732.89	1347287.04	053° 13' 58.42"	039° 56' 25.02"	Картометрический метод	5.00	–
565	488750.69	1347271.16	053° 13' 59.01"	039° 56' 24.18"	Картометрический метод	5.00	–
566	488769.84	1347255.80	053° 13' 59.64"	039° 56' 23.37"	Картометрический метод	5.00	–
567	488781.09	1347247.63	053° 14' 00.01"	039° 56' 22.95"	Картометрический метод	5.00	–
568	488786.65	1347234.26	053° 14' 00.20"	039° 56' 22.23"	Картометрический метод	5.00	–
569	488786.98	1347223.75	053° 14' 00.21"	039° 56' 21.67"	Картометрический метод	5.00	–
570	488783.29	1347197.51	053° 14' 00.11"	039° 56' 20.25"	Картометрический метод	5.00	–
571	488781.91	1347174.09	053° 14' 00.08"	039° 56' 18.98"	Картометрический метод	5.00	–
572	488782.01	1347150.92	053° 14' 00.10"	039° 56' 17.74"	Картометрический метод	5.00	–
573	488781.76	1347115.90	053° 14' 00.12"	039° 56' 15.85"	Картометрический метод	5.00	–
574	488782.09	1347087.61	053° 14' 00.15"	039° 56' 14.32"	Картометрический метод	5.00	–
575	488785.59	1347068.86	053° 14' 00.27"	039° 56' 13.32"	Картометрический метод	5.00	–
576	488792.60	1347050.23	053° 14' 00.51"	039° 56' 12.32"	Картометрический метод	5.00	–
577	488798.31	1347039.81	053° 14' 00.70"	039° 56' 11.77"	Картометрический метод	5.00	–
578	488805.18	1347040.03	053° 14' 00.92"	039° 56' 11.79"	Картометрический метод	5.00	–
579	488814.75	1347040.10	053° 14' 01.23"	039° 56' 11.80"	Картометрический метод	5.00	–
580	488826.57	1347036.38	053° 14' 01.62"	039° 56' 11.61"	Картометрический метод	5.00	–

					метод		
581	488835.95	1347028.90	053° 14' 01.93"	039° 56' 11.22"	Картометрический метод	5.00	–
582	488845.03	1347017.92	053° 14' 02.23"	039° 56' 10.64"	Картометрический метод	5.00	–
583	488851.53	1347003.87	053° 14' 02.45"	039° 56' 09.89"	Картометрический метод	5.00	–
584	488854.59	1346980.41	053° 14' 02.56"	039° 56' 08.63"	Картометрический метод	5.00	–
585	488853.13	1346965.07	053° 14' 02.52"	039° 56' 07.80"	Картометрический метод	5.00	–
586	488847.76	1346948.27	053° 14' 02.36"	039° 56' 06.89"	Картометрический метод	5.00	–
587	488840.37	1346933.24	053° 14' 02.13"	039° 56' 06.07"	Картометрический метод	5.00	–
588	488827.73	1346916.76	053° 14' 01.73"	039° 56' 05.17"	Картометрический метод	5.00	–
589	488811.57	1346898.29	053° 14' 01.22"	039° 56' 04.15"	Картометрический метод	5.00	–
590	488796.34	1346878.60	053° 14' 00.74"	039° 56' 03.08"	Картометрический метод	5.00	–
591	488787.57	1346858.19	053° 14' 00.47"	039° 56' 01.97"	Картометрический метод	5.00	–
592	488779.83	1346848.95	053° 14' 00.23"	039° 56' 01.46"	Картометрический метод	5.00	–
593	488778.40	1346837.24	053° 14' 00.19"	039° 56' 00.83"	Картометрический метод	5.00	–
594	488782.79	1346812.03	053° 14' 00.35"	039° 55' 59.47"	Картометрический метод	5.00	–
595	488789.87	1346784.50	053° 14' 00.60"	039° 55' 58.00"	Картометрический метод	5.00	–
596	488796.18	1346763.98	053° 14' 00.81"	039° 55' 56.90"	Картометрический метод	5.00	–
597	488800.97	1346755.73	053° 14' 00.97"	039° 55' 56.46"	Картометрический метод	5.00	–
598	488808.07	1346749.21	053° 14' 01.21"	039° 55' 56.11"	Картометрический метод	5.00	–
599	488810.17	1346742.73	053° 14' 01.28"	039° 55' 55.77"	Картометрический метод	5.00	–
600	488807.17	1346736.69	053° 14' 01.19"	039° 55' 55.44"	Картометрический метод	5.00	–
601	488802.71	1346734.43	053° 14' 01.04"	039° 55' 55.31"	Картометрический метод	5.00	–
602	488797.03	1346732.45	053° 14' 00.86"	039° 55' 55.20"	Картометрический метод	5.00	–
603	488791.72	1346723.87	053° 14' 00.70"	039° 55' 54.73"	Картометрический метод	5.00	–
604	488787.58	1346709.89	053° 14' 00.57"	039° 55' 53.97"	Картометрический метод	5.00	–
605	488789.55	1346703.28	053° 14' 00.64"	039° 55' 53.62"	Картометрический метод	5.00	–
606	488793.71	1346700.56	053° 14' 00.78"	039° 55' 53.48"	Картометрический метод	5.00	–
607	488802.17	1346697.53	053° 14' 01.05"	039° 55' 53.32"	Картометрический метод	5.00	–
608	488810.48	1346691.81	053° 14' 01.32"	039° 55' 53.02"	Картометрический метод	5.00	–
609	488816.94	1346690.56	053° 14' 01.53"	039° 55' 52.96"	Картометрический метод	5.00	–
610	488829.42	1346685.21	053° 14' 01.94"	039° 55' 52.69"	Картометрический метод	5.00	–
611	488836.37	1346677.21	053° 14' 02.17"	039° 55' 52.27"	Картометрический метод	5.00	–
612	488844.37	1346665.30	053° 14' 02.44"	039° 55' 51.63"	Картометрический метод	5.00	–
613	488853.55	1346649.61	053° 14' 02.74"	039° 55' 50.80"	Картометрический метод	5.00	–
614	488861.75	1346630.02	053° 14' 03.02"	039° 55' 49.75"	Картометрический метод	5.00	–
615	488867.82	1346612.07	053° 14' 03.23"	039° 55' 48.79"	Картометрический метод	5.00	–
616	488869.33	1346596.70	053° 14' 03.29"	039° 55' 47.96"	Картометрический метод	5.00	–
617	488865.83	1346579.08	053° 14' 03.19"	039° 55' 47.01"	Картометрический метод	5.00	–
618	488856.94	1346559.61	053° 14' 02.91"	039° 55' 45.95"	Картометрический метод	5.00	–

					метод		
619	488849.41	1346543.51	053° 14' 02.68"	039° 55' 45.07"	Картометрический метод	5.00	–
620	488845.18	1346517.41	053° 14' 02.56"	039° 55' 43.66"	Картометрический метод	5.00	–
621	488845.92	1346507.70	053° 14' 02.59"	039° 55' 43.14"	Картометрический метод	5.00	–
622	488849.62	1346498.38	053° 14' 02.72"	039° 55' 42.64"	Картометрический метод	5.00	–
623	488859.10	1346486.19	053° 14' 03.03"	039° 55' 41.99"	Картометрический метод	5.00	–
624	488872.03	1346467.11	053° 14' 03.46"	039° 55' 40.98"	Картометрический метод	5.00	–
625	488880.39	1346450.07	053° 14' 03.74"	039° 55' 40.07"	Картометрический метод	5.00	–
626	488879.04	1346431.63	053° 14' 03.71"	039° 55' 39.08"	Картометрический метод	5.00	–
627	488878.64	1346413.18	053° 14' 03.71"	039° 55' 38.08"	Картометрический метод	5.00	–
628	488881.03	1346389.59	053° 14' 03.80"	039° 55' 36.81"	Картометрический метод	5.00	–
629	488881.47	1346365.95	053° 14' 03.83"	039° 55' 35.54"	Картометрический метод	5.00	–
630	488886.97	1346344.43	053° 14' 04.02"	039° 55' 34.38"	Картометрический метод	5.00	–
631	488896.55	1346319.04	053° 14' 04.35"	039° 55' 33.03"	Картометрический метод	5.00	–
632	488898.45	1346302.32	053° 14' 04.42"	039° 55' 32.13"	Картометрический метод	5.00	–
633	488894.64	1346287.80	053° 14' 04.31"	039° 55' 31.34"	Картометрический метод	5.00	–
634	488887.10	1346269.07	053° 14' 04.08"	039° 55' 30.32"	Картометрический метод	5.00	–
635	488877.12	1346258.77	053° 14' 03.76"	039° 55' 29.76"	Картометрический метод	5.00	–
636	488856.44	1346239.52	053° 14' 03.11"	039° 55' 28.70"	Картометрический метод	5.00	–
637	488837.52	1346221.88	053° 14' 02.50"	039° 55' 27.73"	Картометрический метод	5.00	–
638	488826.78	1346216.16	053° 14' 02.16"	039° 55' 27.41"	Картометрический метод	5.00	–
639	488811.38	1346210.62	053° 14' 01.67"	039° 55' 27.09"	Картометрический метод	5.00	–
640	488792.95	1346204.49	053° 14' 01.07"	039° 55' 26.74"	Картометрический метод	5.00	–
641	488779.66	1346201.35	053° 14' 00.65"	039° 55' 26.56"	Картометрический метод	5.00	–
642	488760.94	1346192.80	053° 14' 00.05"	039° 55' 26.08"	Картометрический метод	5.00	–
643	488753.45	1346190.56	053° 13' 59.81"	039° 55' 25.95"	Картометрический метод	5.00	–
644	488742.35	1346191.45	053° 13' 59.45"	039° 55' 25.98"	Картометрический метод	5.00	–
645	488735.72	1346187.53	053° 13' 59.24"	039° 55' 25.76"	Картометрический метод	5.00	–
646	488720.99	1346171.87	053° 13' 58.77"	039° 55' 24.90"	Картометрический метод	5.00	–
647	488721.55	1346165.61	053° 13' 58.79"	039° 55' 24.57"	Картометрический метод	5.00	–
648	488726.30	1346151.97	053° 13' 58.95"	039° 55' 23.84"	Картометрический метод	5.00	–
649	488724.30	1346144.91	053° 13' 58.89"	039° 55' 23.45"	Картометрический метод	5.00	–
650	488713.34	1346120.00	053° 13' 58.56"	039° 55' 22.10"	Картометрический метод	5.00	–
651	488706.36	1346103.82	053° 13' 58.34"	039° 55' 21.22"	Картометрический метод	5.00	–
652	488690.05	1346084.14	053° 13' 57.83"	039° 55' 20.14"	Картометрический метод	5.00	–
653	488679.06	1346064.09	053° 13' 57.48"	039° 55' 19.05"	Картометрический метод	5.00	–
654	488670.42	1346042.46	053° 13' 57.22"	039° 55' 17.88"	Картометрический метод	5.00	–
655	488658.59	1346017.56	053° 13' 56.85"	039° 55' 16.52"	Картометрический метод	5.00	–
656	488645.48	1346002.44	053° 13' 56.44"	039° 55' 15.69"	Картометрический метод	5.00	–

					метод		
657	488630.17	1345989.28	053° 13' 55.95"	039° 55' 14.97"	Картометрический метод	5.00	–
658	488612.44	1345977.02	053° 13' 55.39"	039° 55' 14.29"	Картометрический метод	5.00	–
659	488596.76	1345970.53	053° 13' 54.88"	039° 55' 13.92"	Картометрический метод	5.00	–
660	488576.57	1345962.19	053° 13' 54.24"	039° 55' 13.45"	Картометрический метод	5.00	–
661	488548.38	1345948.32	053° 13' 53.33"	039° 55' 12.67"	Картометрический метод	5.00	–
662	488533.80	1345943.10	053° 13' 52.86"	039° 55' 12.37"	Картометрический метод	5.00	–
663	488515.37	1345927.95	053° 13' 52.28"	039° 55' 11.54"	Картометрический метод	5.00	–
664	488504.60	1345919.34	053° 13' 51.94"	039° 55' 11.06"	Картометрический метод	5.00	–
665	488492.52	1345915.32	053° 13' 51.55"	039° 55' 10.83"	Картометрический метод	5.00	–
666	488481.73	1345914.05	053° 13' 51.20"	039° 55' 10.75"	Картометрический метод	5.00	–
667	488467.59	1345913.88	053° 13' 50.74"	039° 55' 10.73"	Картометрический метод	5.00	–
668	488459.49	1345911.79	053° 13' 50.48"	039° 55' 10.60"	Картометрический метод	5.00	–
669	488447.43	1345901.37	053° 13' 50.10"	039° 55' 10.03"	Картометрический метод	5.00	–
670	488437.48	1345894.91	053° 13' 49.78"	039° 55' 09.67"	Картометрический метод	5.00	–
671	488424.25	1345880.45	053° 13' 49.36"	039° 55' 08.88"	Картометрический метод	5.00	–
672	488413.86	1345868.88	053° 13' 49.03"	039° 55' 08.24"	Картометрический метод	5.00	–
673	488407.83	1345863.87	053° 13' 48.84"	039° 55' 07.97"	Картометрический метод	5.00	–
674	488397.48	1345858.36	053° 13' 48.51"	039° 55' 07.66"	Картометрический метод	5.00	–
675	488385.87	1345853.79	053° 13' 48.14"	039° 55' 07.40"	Картометрический метод	5.00	–
676	488379.47	1345853.57	053° 13' 47.93"	039° 55' 07.38"	Картометрический метод	5.00	–
677	488370.72	1345855.05	053° 13' 47.65"	039° 55' 07.45"	Картометрический метод	5.00	–
678	488361.07	1345861.25	053° 13' 47.33"	039° 55' 07.77"	Картометрический метод	5.00	–
679	488356.36	1345861.82	053° 13' 47.18"	039° 55' 07.80"	Картометрический метод	5.00	–
680	488346.85	1345850.84	053° 13' 46.88"	039° 55' 07.20"	Картометрический метод	5.00	–
681	488340.21	1345845.03	053° 13' 46.67"	039° 55' 06.88"	Картометрический метод	5.00	–
682	488334.88	1345843.66	053° 13' 46.50"	039° 55' 06.80"	Картометрический метод	5.00	–
683	488320.14	1345844.91	053° 13' 46.02"	039° 55' 06.85"	Картометрический метод	5.00	–
684	488315.07	1345842.18	053° 13' 45.86"	039° 55' 06.70"	Картометрический метод	5.00	–
685	488309.63	1345834.75	053° 13' 45.69"	039° 55' 06.29"	Картометрический метод	5.00	–
686	488305.01	1345828.72	053° 13' 45.54"	039° 55' 05.96"	Картометрический метод	5.00	–
687	488302.22	1345825.71	053° 13' 45.45"	039° 55' 05.80"	Картометрический метод	5.00	–
688	488288.01	1345815.37	053° 13' 45.00"	039° 55' 05.22"	Картометрический метод	5.00	–
689	488272.74	1345800.26	053° 13' 44.52"	039° 55' 04.39"	Картометрический метод	5.00	–
690	488264.02	1345786.05	053° 13' 44.24"	039° 55' 03.62"	Картометрический метод	5.00	–
691	488254.30	1345765.04	053° 13' 43.94"	039° 55' 02.47"	Картометрический метод	5.00	–
692	488244.13	1345745.92	053° 13' 43.63"	039° 55' 01.43"	Картометрический метод	5.00	–
693	488239.50	1345739.22	053° 13' 43.48"	039° 55' 01.07"	Картометрический метод	5.00	–
694	488232.59	1345732.73	053° 13' 43.26"	039° 55' 00.71"	Картометрический метод	5.00	–

					метод		
695	488220.15	1345725.82	053° 13' 42.86"	039° 55' 00.32"	Картометрический метод	5.00	–
696	488208.60	1345721.46	053° 13' 42.49"	039° 55' 00.08"	Картометрический метод	5.00	–
697	488190.03	1345715.06	053° 13' 41.90"	039° 54' 59.71"	Картометрический метод	5.00	–
698	488179.88	1345708.53	053° 13' 41.57"	039° 54' 59.35"	Картометрический метод	5.00	–
699	488169.19	1345700.87	053° 13' 41.23"	039° 54' 58.92"	Картометрический метод	5.00	–
700	488157.05	1345689.44	053° 13' 40.85"	039° 54' 58.29"	Картометрический метод	5.00	–
701	488150.56	1345686.05	053° 13' 40.64"	039° 54' 58.11"	Картометрический метод	5.00	–
702	488140.24	1345683.70	053° 13' 40.31"	039° 54' 57.97"	Картометрический метод	5.00	–
703	488127.70	1345681.30	053° 13' 39.90"	039° 54' 57.82"	Картометрический метод	5.00	–
704	488117.71	1345678.34	053° 13' 39.58"	039° 54' 57.65"	Картометрический метод	5.00	–
705	488111.90	1345676.63	053° 13' 39.39"	039° 54' 57.56"	Картометрический метод	5.00	–
706	488105.93	1345670.01	053° 13' 39.21"	039° 54' 57.19"	Картометрический метод	5.00	–
707	488099.62	1345663.66	053° 13' 39.01"	039° 54' 56.84"	Картометрический метод	5.00	–
708	488094.59	1345647.93	053° 13' 38.85"	039° 54' 55.99"	Картометрический метод	5.00	–
709	488095.39	1345638.09	053° 13' 38.89"	039° 54' 55.46"	Картометрический метод	5.00	–
710	488101.34	1345631.72	053° 13' 39.08"	039° 54' 55.12"	Картометрический метод	5.00	–
711	488107.42	1345625.21	053° 13' 39.28"	039° 54' 54.78"	Картометрический метод	5.00	–
712	488114.15	1345615.40	053° 13' 39.51"	039° 54' 54.26"	Картометрический метод	5.00	–
713	488119.97	1345609.29	053° 13' 39.70"	039° 54' 53.94"	Картометрический метод	5.00	–
714	488135.27	1345601.71	053° 13' 40.20"	039° 54' 53.54"	Картометрический метод	5.00	–
715	488159.85	1345592.44	053° 13' 41.00"	039° 54' 53.07"	Картометрический метод	5.00	–
716	488171.59	1345585.69	053° 13' 41.38"	039° 54' 52.72"	Картометрический метод	5.00	–
717	488180.23	1345579.50	053° 13' 41.67"	039° 54' 52.40"	Картометрический метод	5.00	–
718	488183.15	1345573.41	053° 13' 41.77"	039° 54' 52.07"	Картометрический метод	5.00	–
719	488182.28	1345564.40	053° 13' 41.74"	039° 54' 51.58"	Картометрический метод	5.00	–
720	488177.33	1345550.89	053° 13' 41.59"	039° 54' 50.85"	Картометрический метод	5.00	–
721	488170.55	1345526.16	053° 13' 41.39"	039° 54' 49.51"	Картометрический метод	5.00	–
722	488167.29	1345522.55	053° 13' 41.29"	039° 54' 49.31"	Картометрический метод	5.00	–
723	488162.02	1345520.16	053° 13' 41.12"	039° 54' 49.18"	Картометрический метод	5.00	–
724	488155.68	1345518.39	053° 13' 40.91"	039° 54' 49.08"	Картометрический метод	5.00	–
725	488149.05	1345514.60	053° 13' 40.70"	039° 54' 48.86"	Картометрический метод	5.00	–
726	488140.52	1345507.79	053° 13' 40.43"	039° 54' 48.49"	Картометрический метод	5.00	–
727	488134.37	1345504.74	053° 13' 40.23"	039° 54' 48.32"	Картометрический метод	5.00	–
728	488120.31	1345498.37	053° 13' 39.78"	039° 54' 47.96"	Картометрический метод	5.00	–
729	488105.63	1345489.45	053° 13' 39.31"	039° 54' 47.46"	Картометрический метод	5.00	–
730	488098.74	1345486.47	053° 13' 39.09"	039° 54' 47.29"	Картометрический метод	5.00	–
731	488094.25	1345479.64	053° 13' 38.95"	039° 54' 46.92"	Картометрический метод	5.00	–
732	488091.65	1345473.66	053° 13' 38.87"	039° 54' 46.60"	Картометрический метод	5.00	–

					метод		
733	488089.09	1345465.19	053° 13' 38.79"	039° 54' 46.14"	Картометрический метод	5.00	–
734	488082.21	1345453.93	053° 13' 38.58"	039° 54' 45.52"	Картометрический метод	5.00	–
735	488075.49	1345447.04	053° 13' 38.37"	039° 54' 45.14"	Картометрический метод	5.00	–
736	488064.63	1345435.13	053° 13' 38.02"	039° 54' 44.49"	Картометрический метод	5.00	–
737	488061.32	1345424.85	053° 13' 37.92"	039° 54' 43.93"	Картометрический метод	5.00	–
738	488056.91	1345419.03	053° 13' 37.78"	039° 54' 43.62"	Картометрический метод	5.00	–
739	488051.83	1345416.03	053° 13' 37.62"	039° 54' 43.45"	Картометрический метод	5.00	–
740	488044.14	1345413.53	053° 13' 37.37"	039° 54' 43.31"	Картометрический метод	5.00	–
741	488035.45	1345413.32	053° 13' 37.09"	039° 54' 43.28"	Картометрический метод	5.00	–
742	488030.71	1345410.46	053° 13' 36.94"	039° 54' 43.13"	Картометрический метод	5.00	–
743	488027.40	1345408.46	053° 13' 36.84"	039° 54' 43.01"	Картометрический метод	5.00	–
744	488022.55	1345408.30	053° 13' 36.68"	039° 54' 43.00"	Картометрический метод	5.00	–
745	488016.17	1345411.44	053° 13' 36.47"	039° 54' 43.16"	Картометрический метод	5.00	–
746	488012.08	1345413.29	053° 13' 36.34"	039° 54' 43.26"	Картометрический метод	5.00	–
747	488009.31	1345412.90	053° 13' 36.25"	039° 54' 43.23"	Картометрический метод	5.00	–
748	488000.19	1345408.32	053° 13' 35.96"	039° 54' 42.98"	Картометрический метод	5.00	–
749	487989.71	1345402.67	053° 13' 35.62"	039° 54' 42.66"	Картометрический метод	5.00	–
750	487980.76	1345394.93	053° 13' 35.34"	039° 54' 42.23"	Картометрический метод	5.00	–
751	487968.59	1345378.18	053° 13' 34.95"	039° 54' 41.32"	Картометрический метод	5.00	–
752	487959.37	1345369.56	053° 13' 34.66"	039° 54' 40.84"	Картометрический метод	5.00	–
753	487951.53	1345366.04	053° 13' 34.41"	039° 54' 40.65"	Картометрический метод	5.00	–
754	487945.45	1345363.06	053° 13' 34.21"	039° 54' 40.48"	Картометрический метод	5.00	–
755	487941.70	1345356.82	053° 13' 34.10"	039° 54' 40.14"	Картометрический метод	5.00	–
756	487934.46	1345342.87	053° 13' 33.87"	039° 54' 39.38"	Картометрический метод	5.00	–
757	487926.00	1345328.45	053° 13' 33.61"	039° 54' 38.59"	Картометрический метод	5.00	–
758	487921.69	1345319.18	053° 13' 33.47"	039° 54' 38.09"	Картометрический метод	5.00	–
759	487918.78	1345307.02	053° 13' 33.39"	039° 54' 37.43"	Картометрический метод	5.00	–
760	487914.14	1345289.88	053° 13' 33.25"	039° 54' 36.50"	Картометрический метод	5.00	–
761	487912.55	1345275.21	053° 13' 33.21"	039° 54' 35.71"	Картометрический метод	5.00	–
762	487914.14	1345261.25	053° 13' 33.27"	039° 54' 34.96"	Картометрический метод	5.00	–
763	487915.20	1345249.46	053° 13' 33.31"	039° 54' 34.33"	Картометрический метод	5.00	–
764	487917.27	1345228.37	053° 13' 33.39"	039° 54' 33.19"	Картометрический метод	5.00	–
765	487915.15	1345214.98	053° 13' 33.33"	039° 54' 32.47"	Картометрический метод	5.00	–
766	487912.95	1345209.00	053° 13' 33.26"	039° 54' 32.14"	Картометрический метод	5.00	–
767	487905.16	1345193.50	053° 13' 33.02"	039° 54' 31.30"	Картометрический метод	5.00	–
768	487895.16	1345179.43	053° 13' 32.71"	039° 54' 30.53"	Картометрический метод	5.00	–
769	487885.35	1345172.63	053° 13' 32.39"	039° 54' 30.15"	Картометрический метод	5.00	–

770	487876.43	1345168.52	053° 13' 32.11"	039° 54' 29.92"	Картометрический метод	5.00	–
771	487865.97	1345166.58	053° 13' 31.77"	039° 54' 29.81"	Картометрический метод	5.00	–
772	487859.52	1345167.84	053° 13' 31.56"	039° 54' 29.87"	Картометрический метод	5.00	–
773	487842.44	1345172.54	053° 13' 31.01"	039° 54' 30.10"	Картометрический метод	5.00	–
774	487825.87	1345181.35	053° 13' 30.47"	039° 54' 30.56"	Картометрический метод	5.00	–
775	487814.44	1345183.85	053° 13' 30.09"	039° 54' 30.68"	Картометрический метод	5.00	–
776	487798.73	1345190.63	053° 13' 29.58"	039° 54' 31.03"	Картометрический метод	5.00	–
777	487772.50	1345204.76	053° 13' 28.72"	039° 54' 31.76"	Картометрический метод	5.00	–
778	487730.96	1345225.34	053° 13' 27.37"	039° 54' 32.83"	Картометрический метод	5.00	–
779	487710.35	1345234.17	053° 13' 26.70"	039° 54' 33.28"	Картометрический метод	5.00	–
780	487696.15	1345235.22	053° 13' 26.24"	039° 54' 33.32"	Картометрический метод	5.00	–
781	487683.28	1345233.69	053° 13' 25.82"	039° 54' 33.23"	Картометрический метод	5.00	–
782	487666.81	1345229.17	053° 13' 25.29"	039° 54' 32.96"	Картометрический метод	5.00	–
783	487659.49	1345222.42	053° 13' 25.06"	039° 54' 32.59"	Картометрический метод	5.00	–
784	487655.51	1345212.88	053° 13' 24.94"	039° 54' 32.08"	Картометрический метод	5.00	–
785	487655.44	1345193.55	053° 13' 24.95"	039° 54' 31.03"	Картометрический метод	5.00	–
786	487658.32	1345182.35	053° 13' 25.05"	039° 54' 30.43"	Картометрический метод	5.00	–
787	487662.76	1345172.02	053° 13' 25.20"	039° 54' 29.88"	Картометрический метод	5.00	–
788	487671.53	1345155.66	053° 13' 25.49"	039° 54' 29.01"	Картометрический метод	5.00	–
789	487673.38	1345140.89	053° 13' 25.56"	039° 54' 28.22"	Картометрический метод	5.00	–
790	487675.52	1345129.50	053° 13' 25.64"	039° 54' 27.60"	Картометрический метод	5.00	–
791	487679.38	1345123.07	053° 13' 25.77"	039° 54' 27.26"	Картометрический метод	5.00	–
792	487680.11	1345112.63	053° 13' 25.80"	039° 54' 26.70"	Картометрический метод	5.00	–
793	487679.04	1345094.52	053° 13' 25.77"	039° 54' 25.72"	Картометрический метод	5.00	–
794	487678.52	1345078.36	053° 13' 25.77"	039° 54' 24.85"	Картометрический метод	5.00	–
795	487674.88	1345069.50	053° 13' 25.65"	039° 54' 24.37"	Картометрический метод	5.00	–
796	487666.29	1345054.41	053° 13' 25.39"	039° 54' 23.55"	Картометрический метод	5.00	–
797	487661.53	1345048.85	053° 13' 25.24"	039° 54' 23.24"	Картометрический метод	5.00	–
798	487656.34	1345047.20	053° 13' 25.07"	039° 54' 23.15"	Картометрический метод	5.00	–
799	487640.44	1345047.39	053° 13' 24.56"	039° 54' 23.14"	Картометрический метод	5.00	–
800	487627.91	1345046.67	053° 13' 24.15"	039° 54' 23.09"	Картометрический метод	5.00	–
801	487609.31	1345044.31	053° 13' 23.55"	039° 54' 22.94"	Картометрический метод	5.00	–
802	487597.99	1345043.45	053° 13' 23.18"	039° 54' 22.88"	Картометрический метод	5.00	–
803	487585.66	1345042.26	053° 13' 22.79"	039° 54' 22.81"	Картометрический метод	5.00	–
804	487571.67	1345036.57	053° 13' 22.34"	039° 54' 22.49"	Картометрический метод	5.00	–
805	487566.38	1345030.34	053° 13' 22.17"	039° 54' 22.14"	Картометрический метод	5.00	–
806	487560.43	1345018.00	053° 13' 21.99"	039° 54' 21.47"	Картометрический метод	5.00	–
807	487553.76	1345009.22	053° 13' 21.78"	039° 54' 20.99"	Картометрический метод	5.00	–
808	487549.22	1345005.21	053° 13' 21.63"	039° 54' 20.77"	Картометрический метод	5.00	–

					метод		
809	487539.89	1345000.36	053° 13' 21.33"	039° 54' 20.50"	Картометрический метод	5.00	–
810	487530.05	1344998.28	053° 13' 21.02"	039° 54' 20.38"	Картометрический метод	5.00	–
811	487523.18	1344998.53	053° 13' 20.79"	039° 54' 20.38"	Картометрический метод	5.00	–
812	487515.18	1345000.61	053° 13' 20.53"	039° 54' 20.49"	Картометрический метод	5.00	–
813	487509.76	1345005.03	053° 13' 20.36"	039° 54' 20.72"	Картометрический метод	5.00	–
814	487503.17	1345006.56	053° 13' 20.14"	039° 54' 20.79"	Картометрический метод	5.00	–
815	487498.04	1345005.31	053° 13' 19.98"	039° 54' 20.72"	Картометрический метод	5.00	–
816	487489.96	1345005.04	053° 13' 19.72"	039° 54' 20.70"	Картометрический метод	5.00	–
817	487478.32	1345007.07	053° 13' 19.34"	039° 54' 20.80"	Картометрический метод	5.00	–
818	487461.52	1345012.72	053° 13' 18.79"	039° 54' 21.08"	Картометрический метод	5.00	–
819	487447.38	1345022.31	053° 13' 18.33"	039° 54' 21.58"	Картометрический метод	5.00	–
820	487429.30	1345035.51	053° 13' 17.73"	039° 54' 22.28"	Картометрический метод	5.00	–
821	487420.43	1345047.90	053° 13' 17.44"	039° 54' 22.93"	Картометрический метод	5.00	–
822	487416.71	1345055.67	053° 13' 17.32"	039° 54' 23.35"	Картометрический метод	5.00	–
823	487417.29	1345070.41	053° 13' 17.32"	039° 54' 24.14"	Картометрический метод	5.00	–
824	487421.06	1345088.10	053° 13' 17.43"	039° 54' 25.10"	Картометрический метод	5.00	–
825	487421.08	1345100.22	053° 13' 17.43"	039° 54' 25.75"	Картометрический метод	5.00	–
826	487415.78	1345121.74	053° 13' 17.24"	039° 54' 26.91"	Картометрический метод	5.00	–
827	487409.68	1345136.13	053° 13' 17.04"	039° 54' 27.68"	Картометрический метод	5.00	–
828	487400.66	1345145.29	053° 13' 16.74"	039° 54' 28.16"	Картометрический метод	5.00	–
829	487389.40	1345152.91	053° 13' 16.37"	039° 54' 28.56"	Картометрический метод	5.00	–
830	487366.92	1345163.92	053° 13' 15.64"	039° 54' 29.13"	Картометрический метод	5.00	–
831	487347.92	1345181.30	053° 13' 15.01"	039° 54' 30.04"	Картометрический метод	5.00	–
832	487337.59	1345187.77	053° 13' 14.67"	039° 54' 30.38"	Картометрический метод	5.00	–
833	487327.11	1345190.54	053° 13' 14.33"	039° 54' 30.52"	Картометрический метод	5.00	–
834	487316.73	1345189.74	053° 13' 14.00"	039° 54' 30.46"	Картометрический метод	5.00	–
835	487302.12	1345181.76	053° 13' 13.53"	039° 54' 30.02"	Картометрический метод	5.00	–
836	487285.75	1345161.68	053° 13' 13.01"	039° 54' 28.92"	Картометрический метод	5.00	–
837	487280.49	1345151.81	053° 13' 12.85"	039° 54' 28.38"	Картометрический метод	5.00	–
838	487278.88	1345142.33	053° 13' 12.80"	039° 54' 27.87"	Картометрический метод	5.00	–
839	487280.88	1345121.91	053° 13' 12.88"	039° 54' 26.77"	Картометрический метод	5.00	–
840	487277.92	1345103.14	053° 13' 12.80"	039° 54' 25.76"	Картометрический метод	5.00	–
841	487271.20	1345086.76	053° 13' 12.59"	039° 54' 24.87"	Картометрический метод	5.00	–
842	487262.60	1345070.93	053° 13' 12.32"	039° 54' 24.01"	Картометрический метод	5.00	–
843	487244.99	1345037.92	053° 13' 11.77"	039° 54' 22.21"	Картометрический метод	5.00	–
844	487238.47	1345021.87	053° 13' 11.57"	039° 54' 21.34"	Картометрический метод	5.00	–
845	487232.22	1344996.05	053° 13' 11.39"	039° 54' 19.94"	Картометрический метод	5.00	–
846	487222.97	1344974.03	053° 13' 11.10"	039° 54' 18.74"	Картометрический метод	5.00	–

847	487211.75	1344958.96	053° 13' 10.75"	039° 54' 17.92"	Картометрический метод	5.00	–
848	487201.93	1344950.48	053° 13' 10.44"	039° 54' 17.45"	Картометрический метод	5.00	–
849	487191.17	1344943.96	053° 13' 10.09"	039° 54' 17.09"	Картометрический метод	5.00	–
850	487167.86	1344933.75	053° 13' 09.35"	039° 54' 16.51"	Картометрический метод	5.00	–
851	487148.02	1344928.10	053° 13' 08.71"	039° 54' 16.19"	Картометрический метод	5.00	–
852	487134.07	1344926.39	053° 13' 08.26"	039° 54' 16.08"	Картометрический метод	5.00	–
853	487119.40	1344927.44	053° 13' 07.78"	039° 54' 16.12"	Картометрический метод	5.00	–
854	487106.75	1344929.82	053° 13' 07.37"	039° 54' 16.24"	Картометрический метод	5.00	–
855	487096.54	1344933.06	053° 13' 07.04"	039° 54' 16.40"	Картометрический метод	5.00	–
856	487088.41	1344936.35	053° 13' 06.78"	039° 54' 16.57"	Картометрический метод	5.00	–
857	487081.67	1344944.54	053° 13' 06.55"	039° 54' 17.00"	Картометрический метод	5.00	–
858	487072.31	1344962.73	053° 13' 06.24"	039° 54' 17.97"	Картометрический метод	5.00	–
859	487061.86	1344971.49	053° 13' 05.89"	039° 54' 18.43"	Картометрический метод	5.00	–
860	487054.75	1344975.38	053° 13' 05.66"	039° 54' 18.63"	Картометрический метод	5.00	–
861	487048.27	1344973.61	053° 13' 05.45"	039° 54' 18.53"	Картометрический метод	5.00	–
862	487042.10	1344967.46	053° 13' 05.26"	039° 54' 18.19"	Картометрический метод	5.00	–
863	487031.47	1344959.18	053° 13' 04.92"	039° 54' 17.74"	Картометрический метод	5.00	–
864	487016.87	1344951.88	053° 13' 04.45"	039° 54' 17.33"	Картометрический метод	5.00	–
865	487006.72	1344945.89	053° 13' 04.13"	039° 54' 16.99"	Картометрический метод	5.00	–
866	487003.77	1344938.44	053° 13' 04.04"	039° 54' 16.59"	Картометрический метод	5.00	–
867	487001.95	1344928.96	053° 13' 03.98"	039° 54' 16.08"	Картометрический метод	5.00	–
868	486998.05	1344919.62	053° 13' 03.86"	039° 54' 15.57"	Картометрический метод	5.00	–
869	486994.72	1344916.01	053° 13' 03.76"	039° 54' 15.37"	Картометрический метод	5.00	–
870	486988.64	1344913.70	053° 13' 03.56"	039° 54' 15.24"	Картометрический метод	5.00	–
871	486979.54	1344911.88	053° 13' 03.27"	039° 54' 15.13"	Картометрический метод	5.00	–
872	486969.64	1344911.75	053° 13' 02.95"	039° 54' 15.12"	Картометрический метод	5.00	–
873	486961.78	1344914.09	053° 13' 02.69"	039° 54' 15.23"	Картометрический метод	5.00	–
874	486948.69	1344920.86	053° 13' 02.27"	039° 54' 15.58"	Картометрический метод	5.00	–
875	486942.18	1344923.46	053° 13' 02.05"	039° 54' 15.72"	Картометрический метод	5.00	–
876	486935.39	1344925.13	053° 13' 01.83"	039° 54' 15.80"	Картометрический метод	5.00	–
877	486929.14	1344927.06	053° 13' 01.63"	039° 54' 15.90"	Картометрический метод	5.00	–
878	486916.66	1344933.34	053° 13' 01.22"	039° 54' 16.22"	Картометрический метод	5.00	–
879	486907.77	1344942.16	053° 13' 00.93"	039° 54' 16.69"	Картометрический метод	5.00	–
880	486902.66	1344953.72	053° 13' 00.76"	039° 54' 17.30"	Картометрический метод	5.00	–
881	486899.45	1344966.27	053° 13' 00.65"	039° 54' 17.98"	Картометрический метод	5.00	–
882	486896.56	1344975.92	053° 13' 00.55"	039° 54' 18.49"	Картометрический метод	5.00	–
883	486897.73	1344978.74	053° 13' 00.58"	039° 54' 18.65"	Картометрический метод	5.00	–
884	486901.38	1344981.34	053° 13' 00.70"	039° 54' 18.79"	Картометрический метод	5.00	–

885	486900.27	1344986.20	053° 13' 00.66"	039° 54' 19.05"	Картометрический метод	5.00	–
886	486894.38	1344991.69	053° 13' 00.47"	039° 54' 19.34"	Картометрический метод	5.00	–
887	486888.83	1344996.78	053° 13' 00.28"	039° 54' 19.61"	Картометрический метод	5.00	–
888	486881.71	1344999.73	053° 13' 00.05"	039° 54' 19.76"	Картометрический метод	5.00	–
889	486871.88	1344999.53	053° 12' 59.73"	039° 54' 19.74"	Картометрический метод	5.00	–
890	486867.22	1344997.34	053° 12' 59.58"	039° 54' 19.62"	Картометрический метод	5.00	–
891	486857.15	1344993.38	053° 12' 59.26"	039° 54' 19.39"	Картометрический метод	5.00	–
892	486849.47	1344992.22	053° 12' 59.01"	039° 54' 19.32"	Картометрический метод	5.00	–
893	486842.44	1344989.44	053° 12' 58.79"	039° 54' 19.16"	Картометрический метод	5.00	–
894	486834.32	1344983.71	053° 12' 58.53"	039° 54' 18.85"	Картометрический метод	5.00	–
895	486826.78	1344974.81	053° 12' 58.29"	039° 54' 18.36"	Картометрический метод	5.00	–
896	486817.62	1344965.24	053° 12' 58.00"	039° 54' 17.83"	Картометрический метод	5.00	–
897	486810.79	1344960.64	053° 12' 57.78"	039° 54' 17.58"	Картометрический метод	5.00	–
898	486799.65	1344957.29	053° 12' 57.42"	039° 54' 17.39"	Картометрический метод	5.00	–
899	486785.69	1344954.16	053° 12' 56.97"	039° 54' 17.20"	Картометрический метод	5.00	–
900	486779.29	1344954.95	053° 12' 56.77"	039° 54' 17.24"	Картометрический метод	5.00	–
901	486771.01	1344954.40	053° 12' 56.50"	039° 54' 17.20"	Картометрический метод	5.00	–
902	486756.64	1344950.87	053° 12' 56.04"	039° 54' 16.99"	Картометрический метод	5.00	–
903	486746.07	1344942.86	053° 12' 55.70"	039° 54' 16.55"	Картометрический метод	5.00	–
904	486734.26	1344929.48	053° 12' 55.33"	039° 54' 15.82"	Картометрический метод	5.00	–
905	486725.23	1344919.37	053° 12' 55.04"	039° 54' 15.26"	Картометрический метод	5.00	–
906	486717.03	1344903.47	053° 12' 54.79"	039° 54' 14.40"	Картометрический метод	5.00	–
907	486711.43	1344892.94	053° 12' 54.61"	039° 54' 13.83"	Картометрический метод	5.00	–
908	486708.73	1344881.85	053° 12' 54.53"	039° 54' 13.23"	Картометрический метод	5.00	–
909	486708.09	1344868.11	053° 12' 54.52"	039° 54' 12.48"	Картометрический метод	5.00	–
910	486708.64	1344860.70	053° 12' 54.54"	039° 54' 12.09"	Картометрический метод	5.00	–
911	486705.96	1344853.65	053° 12' 54.46"	039° 54' 11.70"	Картометрический метод	5.00	–
912	486699.59	1344847.23	053° 12' 54.26"	039° 54' 11.35"	Картометрический метод	5.00	–
913	486684.09	1344837.04	053° 12' 53.76"	039° 54' 10.78"	Картометрический метод	5.00	–
914	486677.60	1344833.51	053° 12' 53.56"	039° 54' 10.59"	Картометрический метод	5.00	–
915	486671.04	1344830.46	053° 12' 53.35"	039° 54' 10.42"	Картометрический метод	5.00	–
916	486665.21	1344824.51	053° 12' 53.16"	039° 54' 10.09"	Картометрический метод	5.00	–
917	486658.83	1344817.22	053° 12' 52.96"	039° 54' 09.69"	Картометрический метод	5.00	–
918	486653.01	1344813.29	053° 12' 52.77"	039° 54' 09.47"	Картометрический метод	5.00	–
919	486647.33	1344810.63	053° 12' 52.59"	039° 54' 09.32"	Картометрический метод	5.00	–
920	486638.35	1344807.13	053° 12' 52.30"	039° 54' 09.12"	Картометрический метод	5.00	–
921	486627.80	1344801.28	053° 12' 51.97"	039° 54' 08.80"	Картометрический метод	5.00	–
922	486622.10	1344795.12	053° 12' 51.79"	039° 54' 08.46"	Картометрический метод	5.00	–

923	486613.50	1344788.72	053° 12' 51.51"	039° 54' 08.11"	Картометрический метод	5.00	–
924	486606.47	1344785.07	053° 12' 51.29"	039° 54' 07.90"	Картометрический метод	5.00	–
925	486598.44	1344782.77	053° 12' 51.03"	039° 54' 07.77"	Картометрический метод	5.00	–
926	486589.55	1344782.56	053° 12' 50.74"	039° 54' 07.75"	Картометрический метод	5.00	–
927	486580.59	1344783.03	053° 12' 50.45"	039° 54' 07.76"	Картометрический метод	5.00	–
928	486572.68	1344779.05	053° 12' 50.20"	039° 54' 07.54"	Картометрический метод	5.00	–
929	486563.89	1344773.12	053° 12' 49.92"	039° 54' 07.21"	Картометрический метод	5.00	–
930	486555.32	1344771.56	053° 12' 49.64"	039° 54' 07.12"	Картометрический метод	5.00	–
931	486550.94	1344770.72	053° 12' 49.50"	039° 54' 07.07"	Картометрический метод	5.00	–
932	486545.81	1344768.80	053° 12' 49.34"	039° 54' 06.96"	Картометрический метод	5.00	–
933	486540.36	1344769.45	053° 12' 49.16"	039° 54' 06.99"	Картометрический метод	5.00	–
934	486534.17	1344771.11	053° 12' 48.96"	039° 54' 07.07"	Картометрический метод	5.00	–
935	486524.06	1344768.96	053° 12' 48.63"	039° 54' 06.95"	Картометрический метод	5.00	–
936	486517.36	1344765.30	053° 12' 48.42"	039° 54' 06.74"	Картометрический метод	5.00	–
937	486512.44	1344754.83	053° 12' 48.27"	039° 54' 06.17"	Картометрический метод	5.00	–
938	486508.89	1344749.07	053° 12' 48.16"	039° 54' 05.86"	Картометрический метод	5.00	–
939	486505.31	1344746.60	053° 12' 48.04"	039° 54' 05.72"	Картометрический метод	5.00	–
940	486498.23	1344746.11	053° 12' 47.81"	039° 54' 05.69"	Картометрический метод	5.00	–
941	486489.28	1344747.12	053° 12' 47.52"	039° 54' 05.73"	Картометрический метод	5.00	–
942	486480.68	1344750.35	053° 12' 47.24"	039° 54' 05.90"	Картометрический метод	5.00	–
943	486473.02	1344752.83	053° 12' 46.99"	039° 54' 06.02"	Картометрический метод	5.00	–
944	486464.68	1344753.76	053° 12' 46.72"	039° 54' 06.06"	Картометрический метод	5.00	–
945	486459.12	1344757.37	053° 12' 46.54"	039° 54' 06.25"	Картометрический метод	5.00	–
946	486451.28	1344762.68	053° 12' 46.28"	039° 54' 06.53"	Картометрический метод	5.00	–
947	486446.25	1344765.89	053° 12' 46.12"	039° 54' 06.70"	Картометрический метод	5.00	–
948	486441.41	1344767.13	053° 12' 45.96"	039° 54' 06.76"	Картометрический метод	5.00	–
949	486436.69	1344766.96	053° 12' 45.81"	039° 54' 06.75"	Картометрический метод	5.00	–
950	486433.74	1344769.01	053° 12' 45.71"	039° 54' 06.85"	Картометрический метод	5.00	–
951	486430.34	1344773.48	053° 12' 45.60"	039° 54' 07.09"	Картометрический метод	5.00	–
952	486420.01	1344779.61	053° 12' 45.26"	039° 54' 07.41"	Картометрический метод	5.00	–
953	486412.94	1344779.66	053° 12' 45.03"	039° 54' 07.40"	Картометрический метод	5.00	–
954	486403.64	1344777.98	053° 12' 44.73"	039° 54' 07.30"	Картометрический метод	5.00	–
955	486399.00	1344779.83	053° 12' 44.58"	039° 54' 07.40"	Картометрический метод	5.00	–
956	486396.41	1344784.63	053° 12' 44.50"	039° 54' 07.65"	Картометрический метод	5.00	–
957	486394.63	1344789.36	053° 12' 44.43"	039° 54' 07.91"	Картометрический метод	5.00	–
958	486391.20	1344790.59	053° 12' 44.32"	039° 54' 07.97"	Картометрический метод	5.00	–
959	486383.03	1344787.96	053° 12' 44.06"	039° 54' 07.82"	Картометрический метод	5.00	–
960	486378.16	1344784.63	053° 12' 43.91"	039° 54' 07.63"	Картометрический метод	5.00	–

961	486370.43	1344777.14	053° 12' 43.66"	039° 54' 07.22"	Картометрический метод	5.00	–
962	486362.50	1344769.92	053° 12' 43.41"	039° 54' 06.83"	Картометрический метод	5.00	–
963	486357.97	1344767.53	053° 12' 43.26"	039° 54' 06.69"	Картометрический метод	5.00	–
964	486351.34	1344763.74	053° 12' 43.05"	039° 54' 06.48"	Картометрический метод	5.00	–
965	486349.55	1344758.17	053° 12' 43.00"	039° 54' 06.18"	Картометрический метод	5.00	–
966	486351.21	1344754.72	053° 12' 43.05"	039° 54' 05.99"	Картометрический метод	5.00	–
967	486355.36	1344750.78	053° 12' 43.19"	039° 54' 05.79"	Картометрический метод	5.00	–
968	486358.13	1344743.69	053° 12' 43.28"	039° 54' 05.41"	Картометрический метод	5.00	–
969	486360.92	1344737.88	053° 12' 43.38"	039° 54' 05.10"	Картометрический метод	5.00	–
970	486364.32	1344732.53	053° 12' 43.49"	039° 54' 04.81"	Картометрический метод	5.00	–
971	486370.32	1344724.28	053° 12' 43.69"	039° 54' 04.37"	Картометрический метод	5.00	–
972	486380.63	1344716.66	053° 12' 44.03"	039° 54' 03.98"	Картометрический метод	5.00	–
973	486387.45	1344708.86	053° 12' 44.25"	039° 54' 03.56"	Картометрический метод	5.00	–
974	486389.56	1344703.19	053° 12' 44.33"	039° 54' 03.26"	Картометрический метод	5.00	–
975	486390.80	1344697.79	053° 12' 44.37"	039° 54' 02.97"	Картометрический метод	5.00	–
976	486391.66	1344685.87	053° 12' 44.40"	039° 54' 02.33"	Картометрический метод	5.00	–
977	486393.82	1344676.90	053° 12' 44.48"	039° 54' 01.85"	Картометрический метод	5.00	–
978	486393.03	1344671.11	053° 12' 44.46"	039° 54' 01.54"	Картометрический метод	5.00	–
979	486391.70	1344663.10	053° 12' 44.42"	039° 54' 01.10"	Картометрический метод	5.00	–
980	486391.30	1344654.35	053° 12' 44.41"	039° 54' 00.63"	Картометрический метод	5.00	–
981	486388.74	1344645.48	053° 12' 44.34"	039° 54' 00.15"	Картометрический метод	5.00	–
982	486383.06	1344633.06	053° 12' 44.16"	039° 53' 59.48"	Картометрический метод	5.00	–
983	486379.22	1344614.84	053° 12' 44.05"	039° 53' 58.49"	Картометрический метод	5.00	–
984	486377.96	1344607.98	053° 12' 44.01"	039° 53' 58.12"	Картометрический метод	5.00	–
985	486373.19	1344600.27	053° 12' 43.86"	039° 53' 57.70"	Картометрический метод	5.00	–
986	486369.20	1344597.74	053° 12' 43.74"	039° 53' 57.56"	Картометрический метод	5.00	–
987	486359.23	1344596.94	053° 12' 43.41"	039° 53' 57.50"	Картометрический метод	5.00	–
988	486350.88	1344597.87	053° 12' 43.14"	039° 53' 57.55"	Картометрический метод	5.00	–
989	486345.02	1344596.63	053° 12' 42.95"	039° 53' 57.47"	Картометрический метод	5.00	–
990	486339.73	1344591.42	053° 12' 42.79"	039° 53' 57.19"	Картометрический метод	5.00	–
991	486337.79	1344584.43	053° 12' 42.73"	039° 53' 56.81"	Картометрический метод	5.00	–
992	486338.57	1344580.59	053° 12' 42.76"	039° 53' 56.60"	Картометрический метод	5.00	–
993	486340.79	1344570.87	053° 12' 42.83"	039° 53' 56.08"	Картометрический метод	5.00	–
994	486341.82	1344564.47	053° 12' 42.87"	039° 53' 55.74"	Картометрический метод	5.00	–
995	486338.67	1344557.82	053° 12' 42.77"	039° 53' 55.37"	Картометрический метод	5.00	–
996	486333.39	1344553.15	053° 12' 42.61"	039° 53' 55.12"	Картометрический метод	5.00	–
997	486327.78	1344551.23	053° 12' 42.43"	039° 53' 55.01"	Картометрический метод	5.00	–
998	486321.26	1344551.89	053° 12' 42.21"	039° 53' 55.04"	Картометрический метод	5.00	–

999	486311.46	1344556.94	053° 12' 41.89"	039° 53' 55.30"	Картометрический метод	5.00	–
1000	486309.07	1344561.00	053° 12' 41.81"	039° 53' 55.51"	Картометрический метод	5.00	–
1001	486307.48	1344565.05	053° 12' 41.76"	039° 53' 55.73"	Картометрический метод	5.00	–
1002	486304.46	1344566.69	053° 12' 41.66"	039° 53' 55.82"	Картометрический метод	5.00	–
1003	486298.99	1344564.91	053° 12' 41.49"	039° 53' 55.71"	Картометрический метод	5.00	–
1004	486289.54	1344561.01	053° 12' 41.18"	039° 53' 55.49"	Картометрический метод	5.00	–
1005	486278.47	1344558.05	053° 12' 40.83"	039° 53' 55.32"	Картометрический метод	5.00	–
1006	486271.87	1344557.63	053° 12' 40.61"	039° 53' 55.29"	Картометрический метод	5.00	–
1007	486265.61	1344559.09	053° 12' 40.41"	039° 53' 55.37"	Картометрический метод	5.00	–
1008	486259.55	1344559.20	053° 12' 40.21"	039° 53' 55.36"	Картометрический метод	5.00	–
1009	486251.41	1344560.07	053° 12' 39.95"	039° 53' 55.40"	Картометрический метод	5.00	–
1010	486238.69	1344561.71	053° 12' 39.54"	039° 53' 55.48"	Картометрический метод	5.00	–
1011	486233.43	1344560.20	053° 12' 39.37"	039° 53' 55.39"	Картометрический метод	5.00	–
1012	486223.23	1344556.03	053° 12' 39.04"	039° 53' 55.16"	Картометрический метод	5.00	–
1013	486215.14	1344554.81	053° 12' 38.78"	039° 53' 55.08"	Картометрический метод	5.00	–
1014	486207.19	1344554.06	053° 12' 38.52"	039° 53' 55.03"	Картометрический метод	5.00	–
1015	486198.75	1344550.68	053° 12' 38.25"	039° 53' 54.84"	Картометрический метод	5.00	–
1016	486188.08	1344546.92	053° 12' 37.91"	039° 53' 54.63"	Картометрический метод	5.00	–
1017	486181.75	1344546.90	053° 12' 37.71"	039° 53' 54.62"	Картометрический метод	5.00	–
1018	486177.29	1344545.11	053° 12' 37.56"	039° 53' 54.52"	Картометрический метод	5.00	–
1019	486170.38	1344539.44	053° 12' 37.34"	039° 53' 54.21"	Картометрический метод	5.00	–
1020	486162.60	1344534.44	053° 12' 37.09"	039° 53' 53.93"	Картометрический метод	5.00	–
1021	486150.24	1344530.09	053° 12' 36.70"	039° 53' 53.68"	Картометрический метод	5.00	–
1022	486144.01	1344524.48	053° 12' 36.50"	039° 53' 53.37"	Картометрический метод	5.00	–
1023	486142.27	1344517.62	053° 12' 36.45"	039° 53' 53.00"	Картометрический метод	5.00	–
1024	486140.01	1344512.45	053° 12' 36.38"	039° 53' 52.72"	Картометрический метод	5.00	–
1025	486137.37	1344510.25	053° 12' 36.29"	039° 53' 52.60"	Картометрический метод	5.00	–
1026	486133.60	1344509.87	053° 12' 36.17"	039° 53' 52.57"	Картометрический метод	5.00	–
1027	486130.06	1344505.25	053° 12' 36.06"	039° 53' 52.32"	Картометрический метод	5.00	–
1028	486128.85	1344496.57	053° 12' 36.03"	039° 53' 51.85"	Картометрический метод	5.00	–
1029	486127.68	1344483.24	053° 12' 36.00"	039° 53' 51.13"	Картометрический метод	5.00	–
1030	486125.25	1344472.69	053° 12' 35.93"	039° 53' 50.56"	Картометрический метод	5.00	–
1031	486122.39	1344459.78	053° 12' 35.84"	039° 53' 49.86"	Картометрический метод	5.00	–
1032	486117.83	1344443.11	053° 12' 35.71"	039° 53' 48.96"	Картометрический метод	5.00	–
1033	486114.11	1344431.55	053° 12' 35.59"	039° 53' 48.33"	Картометрический метод	5.00	–
1034	486109.35	1344426.33	053° 12' 35.44"	039° 53' 48.05"	Картометрический метод	5.00	–
1035	486102.99	1344421.46	053° 12' 35.24"	039° 53' 47.78"	Картометрический метод	5.00	–
1036	486096.56	1344416.66	053° 12' 35.03"	039° 53' 47.51"	Картометрический метод	5.00	–

1037	486090.89	1344414.95	053° 12' 34.85"	039° 53' 47.41"	Картометрический метод	5.00	–
1038	486086.22	1344411.69	053° 12' 34.70"	039° 53' 47.23"	Картометрический метод	5.00	–
1039	486079.80	1344399.41	053° 12' 34.50"	039° 53' 46.57"	Картометрический метод	5.00	–
1040	486074.51	1344385.77	053° 12' 34.34"	039° 53' 45.83"	Картометрический метод	5.00	–
1041	486070.50	1344380.35	053° 12' 34.21"	039° 53' 45.53"	Картометрический метод	5.00	–
1042	486064.75	1344377.29	053° 12' 34.03"	039° 53' 45.36"	Картометрический метод	5.00	–
1043	486059.69	1344375.11	053° 12' 33.87"	039° 53' 45.24"	Картометрический метод	5.00	–
1044	486056.29	1344370.89	053° 12' 33.76"	039° 53' 45.00"	Картометрический метод	5.00	–
1045	486050.82	1344368.70	053° 12' 33.59"	039° 53' 44.88"	Картометрический метод	5.00	–
1046	486040.70	1344366.42	053° 12' 33.26"	039° 53' 44.75"	Картометрический метод	5.00	–
1047	486035.65	1344366.26	053° 12' 33.10"	039° 53' 44.73"	Картометрический метод	5.00	–
1048	486028.58	1344366.31	053° 12' 32.87"	039° 53' 44.73"	Картометрический метод	5.00	–
1049	486019.81	1344365.36	053° 12' 32.59"	039° 53' 44.67"	Картометрический метод	5.00	–
1050	486013.57	1344367.63	053° 12' 32.38"	039° 53' 44.78"	Картометрический метод	5.00	–
1051	486008.31	1344367.46	053° 12' 32.21"	039° 53' 44.77"	Картометрический метод	5.00	–
1052	486001.70	1344365.22	053° 12' 32.00"	039° 53' 44.64"	Картометрический метод	5.00	–
1053	485993.98	1344359.69	053° 12' 31.75"	039° 53' 44.33"	Картометрический метод	5.00	–
1054	485989.73	1344359.04	053° 12' 31.62"	039° 53' 44.30"	Картометрический метод	5.00	–
1055	485980.78	1344359.31	053° 12' 31.33"	039° 53' 44.30"	Картометрический метод	5.00	–
1056	485975.71	1344357.33	053° 12' 31.16"	039° 53' 44.19"	Картометрический метод	5.00	–
1057	485973.80	1344353.57	053° 12' 31.11"	039° 53' 43.98"	Картометрический метод	5.00	–
1058	485972.22	1344349.94	053° 12' 31.06"	039° 53' 43.79"	Картометрический метод	5.00	–
1059	485968.76	1344346.53	053° 12' 30.95"	039° 53' 43.60"	Картометрический метод	5.00	–
1060	485965.65	1344344.67	053° 12' 30.85"	039° 53' 43.50"	Картометрический метод	5.00	–
1061	485962.26	1344341.13	053° 12' 30.74"	039° 53' 43.30"	Картометрический метод	5.00	–
1062	485958.95	1344340.14	053° 12' 30.63"	039° 53' 43.24"	Картометрический метод	5.00	–
1063	485954.64	1344339.97	053° 12' 30.49"	039° 53' 43.23"	Картометрический метод	5.00	–
1064	485950.78	1344337.37	053° 12' 30.37"	039° 53' 43.09"	Картометрический метод	5.00	–
1065	485947.72	1344332.68	053° 12' 30.28"	039° 53' 42.83"	Картометрический метод	5.00	–
1066	485944.67	1344329.94	053° 12' 30.18"	039° 53' 42.68"	Картометрический метод	5.00	–
1067	485937.05	1344328.31	053° 12' 29.93"	039° 53' 42.58"	Картометрический метод	5.00	–
1068	485932.38	1344325.52	053° 12' 29.78"	039° 53' 42.43"	Картометрический метод	5.00	–
1069	485928.04	1344321.91	053° 12' 29.65"	039° 53' 42.23"	Картометрический метод	5.00	–
1070	485922.49	1344317.78	053° 12' 29.47"	039° 53' 42.00"	Картометрический метод	5.00	–
1071	485917.37	1344316.53	053° 12' 29.30"	039° 53' 41.93"	Картометрический метод	5.00	–
1072	485912.58	1344316.57	053° 12' 29.15"	039° 53' 41.93"	Картометрический метод	5.00	–
1073	485908.48	1344317.61	053° 12' 29.02"	039° 53' 41.98"	Картометрический метод	5.00	–
1074	485902.10	1344320.35	053° 12' 28.81"	039° 53' 42.12"	Картометрический метод	5.00	–

1075	485898.53	1344320.17	053° 12' 28.69"	039° 53' 42.10"	Картометрический метод	5.00	–
1076	485895.49	1344318.91	053° 12' 28.59"	039° 53' 42.03"	Картометрический метод	5.00	–
1077	485891.99	1344318.60	053° 12' 28.48"	039° 53' 42.01"	Картометрический метод	5.00	–
1078	485888.23	1344320.45	053° 12' 28.36"	039° 53' 42.11"	Картометрический метод	5.00	–
1079	485881.41	1344327.16	053° 12' 28.13"	039° 53' 42.46"	Картометрический метод	5.00	–
1080	485874.90	1344329.43	053° 12' 27.92"	039° 53' 42.58"	Картометрический метод	5.00	–
1081	485869.44	1344329.61	053° 12' 27.75"	039° 53' 42.58"	Картометрический метод	5.00	–
1082	485865.54	1344329.70	053° 12' 27.62"	039° 53' 42.58"	Картометрический метод	5.00	–
1083	485860.69	1344330.07	053° 12' 27.46"	039° 53' 42.60"	Картометрический метод	5.00	–
1084	485854.01	1344328.10	053° 12' 27.25"	039° 53' 42.48"	Картометрический метод	5.00	–
1085	485847.33	1344326.53	053° 12' 27.03"	039° 53' 42.39"	Картометрический метод	5.00	–
1086	485841.15	1344328.06	053° 12' 26.83"	039° 53' 42.47"	Картометрический метод	5.00	–
1087	485834.95	1344328.64	053° 12' 26.63"	039° 53' 42.49"	Картометрический метод	5.00	–
1088	485830.90	1344327.06	053° 12' 26.50"	039° 53' 42.40"	Картометрический метод	5.00	–
1089	485825.76	1344323.73	053° 12' 26.34"	039° 53' 42.22"	Картометрический метод	5.00	–
1090	485818.87	1344320.34	053° 12' 26.12"	039° 53' 42.03"	Картометрический метод	5.00	–
1091	485813.27	1344319.98	053° 12' 25.94"	039° 53' 42.00"	Картометрический метод	5.00	–
1092	485810.43	1344317.78	053° 12' 25.84"	039° 53' 41.88"	Картометрический метод	5.00	–
1093	485809.72	1344313.07	053° 12' 25.82"	039° 53' 41.63"	Картометрический метод	5.00	–
1094	485807.33	1344307.90	053° 12' 25.75"	039° 53' 41.35"	Картометрический метод	5.00	–
1095	485807.02	1344302.24	053° 12' 25.74"	039° 53' 41.04"	Картометрический метод	5.00	–
1096	485807.19	1344299.01	053° 12' 25.75"	039° 53' 40.87"	Картометрический метод	5.00	–
1097	485803.94	1344295.94	053° 12' 25.65"	039° 53' 40.70"	Картометрический метод	5.00	–
1098	485798.07	1344294.63	053° 12' 25.46"	039° 53' 40.62"	Картометрический метод	5.00	–
1099	485793.07	1344292.38	053° 12' 25.30"	039° 53' 40.50"	Картометрический метод	5.00	–
1100	485789.61	1344288.23	053° 12' 25.19"	039° 53' 40.27"	Картометрический метод	5.00	–
1101	485785.97	1344287.58	053° 12' 25.07"	039° 53' 40.23"	Картометрический метод	5.00	–
1102	485781.66	1344287.81	053° 12' 24.93"	039° 53' 40.24"	Картометрический метод	5.00	–
1103	485773.35	1344284.44	053° 12' 24.67"	039° 53' 40.05"	Картометрический метод	5.00	–
1104	485769.09	1344282.04	053° 12' 24.53"	039° 53' 39.91"	Картометрический метод	5.00	–
1105	485766.20	1344282.54	053° 12' 24.44"	039° 53' 39.94"	Картометрический метод	5.00	–
1106	485761.79	1344287.15	053° 12' 24.29"	039° 53' 40.18"	Картометрический метод	5.00	–
1107	485754.74	1344290.30	053° 12' 24.06"	039° 53' 40.34"	Картометрический метод	5.00	–
1108	485750.36	1344290.46	053° 12' 23.92"	039° 53' 40.35"	Картометрический метод	5.00	–
1109	485744.48	1344287.68	053° 12' 23.73"	039° 53' 40.19"	Картометрический метод	5.00	–
1110	485739.76	1344286.10	053° 12' 23.58"	039° 53' 40.10"	Картометрический метод	5.00	–
1111	485734.37	1344285.80	053° 12' 23.41"	039° 53' 40.08"	Картометрический метод	5.00	–
1112	485727.98	1344287.66	053° 12' 23.20"	039° 53' 40.17"	Картометрический метод	5.00	–

1113	485721.31	1344287.31	053° 12' 22.98"	039° 53' 40.15"	Картометрический метод	5.00	–
1114	485713.20	1344283.66	053° 12' 22.72"	039° 53' 39.94"	Картометрический метод	5.00	–
1115	485702.26	1344279.16	053° 12' 22.37"	039° 53' 39.69"	Картометрический метод	5.00	–
1116	485689.50	1344274.13	053° 12' 21.96"	039° 53' 39.40"	Картометрический метод	5.00	–
1117	485682.55	1344272.43	053° 12' 21.74"	039° 53' 39.30"	Картометрический метод	5.00	–
1118	485673.49	1344267.78	053° 12' 21.45"	039° 53' 39.04"	Картометрический метод	5.00	–
1119	485670.16	1344263.23	053° 12' 21.34"	039° 53' 38.80"	Картометрический метод	5.00	–
1120	485666.08	1344258.75	053° 12' 21.21"	039° 53' 38.55"	Картометрический метод	5.00	–
1121	485661.38	1344251.10	053° 12' 21.07"	039° 53' 38.13"	Картометрический метод	5.00	–
1122	485660.13	1344245.66	053° 12' 21.03"	039° 53' 37.84"	Картометрический метод	5.00	–
1123	485657.33	1344240.90	053° 12' 20.94"	039° 53' 37.58"	Картометрический метод	5.00	–
1124	485651.78	1344236.63	053° 12' 20.77"	039° 53' 37.34"	Картометрический метод	5.00	–
1125	485648.51	1344231.26	053° 12' 20.66"	039° 53' 37.05"	Картометрический метод	5.00	–
1126	485643.26	1344222.95	053° 12' 20.50"	039° 53' 36.60"	Картометрический метод	5.00	–
1127	485639.80	1344218.46	053° 12' 20.39"	039° 53' 36.35"	Картометрический метод	5.00	–
1128	485634.77	1344213.18	053° 12' 20.23"	039° 53' 36.06"	Картометрический метод	5.00	–
1129	485633.11	1344206.59	053° 12' 20.18"	039° 53' 35.71"	Картометрический метод	5.00	–
1130	485633.80	1344199.31	053° 12' 20.21"	039° 53' 35.31"	Картометрический метод	5.00	–
1131	485635.44	1344193.44	053° 12' 20.27"	039° 53' 35.00"	Картометрический метод	5.00	–
1132	485635.40	1344187.78	053° 12' 20.27"	039° 53' 34.69"	Картометрический метод	5.00	–
1133	485634.27	1344180.32	053° 12' 20.24"	039° 53' 34.29"	Картометрический метод	5.00	–
1134	485632.42	1344175.55	053° 12' 20.18"	039° 53' 34.03"	Картометрический метод	5.00	–
1135	485629.43	1344173.08	053° 12' 20.08"	039° 53' 33.90"	Картометрический метод	5.00	–
1136	485625.58	1344170.95	053° 12' 19.96"	039° 53' 33.78"	Картометрический метод	5.00	–
1137	485623.33	1344166.86	053° 12' 19.89"	039° 53' 33.55"	Картометрический метод	5.00	–
1138	485623.21	1344160.06	053° 12' 19.89"	039° 53' 33.19"	Картометрический метод	5.00	–
1139	485623.24	1344154.40	053° 12' 19.90"	039° 53' 32.88"	Картометрический метод	5.00	–
1140	485621.97	1344147.07	053° 12' 19.86"	039° 53' 32.49"	Картометрический метод	5.00	–
1141	485617.61	1344130.87	053° 12' 19.73"	039° 53' 31.61"	Картометрический метод	5.00	–
1142	485616.60	1344121.38	053° 12' 19.70"	039° 53' 31.10"	Картометрический метод	5.00	–
1143	485618.32	1344117.33	053° 12' 19.76"	039° 53' 30.88"	Картометрический метод	5.00	–
1144	485619.76	1344110.99	053° 12' 19.81"	039° 53' 30.54"	Картометрический метод	5.00	–
1145	485618.25	1344107.70	053° 12' 19.76"	039° 53' 30.36"	Картометрический метод	5.00	–
1146	485613.21	1344108.00	053° 12' 19.60"	039° 53' 30.37"	Картометрический метод	5.00	–
1147	485610.75	1344104.32	053° 12' 19.52"	039° 53' 30.17"	Картометрический метод	5.00	–
1148	485608.55	1344097.93	053° 12' 19.46"	039° 53' 29.83"	Картометрический метод	5.00	–
1149	485609.05	1344091.60	053° 12' 19.48"	039° 53' 29.49"	Картометрический метод	5.00	–
1150	485610.63	1344086.94	053° 12' 19.53"	039° 53' 29.24"	Картометрический метод	5.00	–

1151	485609.45	1344082.57	053° 12' 19.50"	039° 53' 29.00"	Картометрический метод	5.00	–
1152	485606.99	1344077.07	053° 12' 19.42"	039° 53' 28.70"	Картометрический метод	5.00	–
1153	485605.07	1344072.10	053° 12' 19.36"	039° 53' 28.43"	Картометрический метод	5.00	–
1154	485608.38	1344064.46	053° 12' 19.47"	039° 53' 28.02"	Картометрический метод	5.00	–
1155	485611.77	1344059.12	053° 12' 19.59"	039° 53' 27.74"	Картометрический метод	5.00	–
1156	485612.80	1344052.31	053° 12' 19.62"	039° 53' 27.37"	Картометрический метод	5.00	–
1157	485612.67	1344043.22	053° 12' 19.62"	039° 53' 26.88"	Картометрический метод	5.00	–
1158	485611.63	1344030.09	053° 12' 19.60"	039° 53' 26.18"	Картометрический метод	5.00	–
1159	485609.55	1344022.16	053° 12' 19.54"	039° 53' 25.75"	Картометрический метод	5.00	–
1160	485610.69	1344011.72	053° 12' 19.58"	039° 53' 25.19"	Картометрический метод	5.00	–
1161	485611.66	1343996.02	053° 12' 19.62"	039° 53' 24.34"	Картометрический метод	5.00	–
1162	485609.34	1343982.70	053° 12' 19.56"	039° 53' 23.62"	Картометрический метод	5.00	–
1163	485610.90	1343975.21	053° 12' 19.61"	039° 53' 23.22"	Картометрический метод	5.00	–
1164	485617.61	1343963.24	053° 12' 19.84"	039° 53' 22.58"	Картометрический метод	5.00	–
1165	485624.48	1343953.70	053° 12' 20.06"	039° 53' 22.08"	Картометрический метод	5.00	–
1166	485635.23	1343940.56	053° 12' 20.42"	039° 53' 21.38"	Картометрический метод	5.00	–
1167	485645.91	1343926.81	053° 12' 20.77"	039° 53' 20.65"	Картометрический метод	5.00	–
1168	485656.21	1343908.82	053° 12' 21.12"	039° 53' 19.69"	Картометрический метод	5.00	–
1169	485672.83	1343887.89	053° 12' 21.67"	039° 53' 18.58"	Картометрический метод	5.00	–
1170	485685.53	1343874.80	053° 12' 22.09"	039° 53' 17.89"	Картометрический метод	5.00	–
1171	485697.93	1343857.40	053° 12' 22.50"	039° 53' 16.97"	Картометрический метод	5.00	–
1172	485702.03	1343846.73	053° 12' 22.64"	039° 53' 16.40"	Картометрический метод	5.00	–
1173	485704.51	1343826.58	053° 12' 22.73"	039° 53' 15.31"	Картометрический метод	5.00	–
1174	485706.41	1343809.32	053° 12' 22.80"	039° 53' 14.39"	Картометрический метод	5.00	–
1175	485705.41	1343773.10	053° 12' 22.80"	039° 53' 12.43"	Картометрический метод	5.00	–
1176	485702.27	1343767.87	053° 12' 22.70"	039° 53' 12.15"	Картометрический метод	5.00	–
1177	485697.61	1343766.28	053° 12' 22.55"	039° 53' 12.06"	Картометрический метод	5.00	–
1178	485695.34	1343759.43	053° 12' 22.48"	039° 53' 11.69"	Картометрический метод	5.00	–
1179	485693.85	1343749.34	053° 12' 22.44"	039° 53' 11.14"	Картометрический метод	5.00	–
1180	485694.18	1343739.10	053° 12' 22.45"	039° 53' 10.59"	Картометрический метод	5.00	–
1181	485694.60	1343731.35	053° 12' 22.47"	039° 53' 10.17"	Картометрический метод	5.00	–
1182	485692.12	1343724.30	053° 12' 22.40"	039° 53' 09.79"	Картометрический метод	5.00	–
1183	485686.76	1343717.47	053° 12' 22.23"	039° 53' 09.42"	Картометрический метод	5.00	–
1184	485684.08	1343710.62	053° 12' 22.15"	039° 53' 09.05"	Картометрический метод	5.00	–
1185	485685.74	1343707.31	053° 12' 22.20"	039° 53' 08.87"	Картометрический метод	5.00	–
1186	485690.10	1343705.32	053° 12' 22.34"	039° 53' 08.77"	Картометрический метод	5.00	–
1187	485697.10	1343703.99	053° 12' 22.57"	039° 53' 08.70"	Картометрический метод	5.00	–
1188	485713.98	1343701.58	053° 12' 23.12"	039° 53' 08.59"	Картометрический метод	5.00	–

1189	485728.36	1343697.03	053° 12' 23.59"	039° 53' 08.36"	Картометрический метод	5.00	–
1190	485734.61	1343694.77	053° 12' 23.79"	039° 53' 08.25"	Картометрический метод	5.00	–
1191	485743.92	1343687.36	053° 12' 24.09"	039° 53' 07.86"	Картометрический метод	5.00	–
1192	485754.09	1343679.20	053° 12' 24.43"	039° 53' 07.43"	Картометрический метод	5.00	–
1193	485761.13	1343674.57	053° 12' 24.66"	039° 53' 07.19"	Картометрический метод	5.00	–
1194	485766.75	1343669.35	053° 12' 24.84"	039° 53' 06.91"	Картометрический метод	5.00	–
1195	485775.15	1343656.89	053° 12' 25.12"	039° 53' 06.25"	Картометрический метод	5.00	–
1196	485778.55	1343651.82	053° 12' 25.24"	039° 53' 05.98"	Картометрический метод	5.00	–
1197	485785.66	1343648.87	053° 12' 25.47"	039° 53' 05.83"	Картометрический метод	5.00	–
1198	485791.62	1343644.45	053° 12' 25.66"	039° 53' 05.60"	Картометрический метод	5.00	–
1199	485798.29	1343635.31	053° 12' 25.89"	039° 53' 05.11"	Картометрический метод	5.00	–
1200	485805.89	1343623.47	053° 12' 26.14"	039° 53' 04.48"	Картометрический метод	5.00	–
1201	485813.74	1343620.11	053° 12' 26.40"	039° 53' 04.31"	Картометрический метод	5.00	–
1202	485817.63	1343617.26	053° 12' 26.52"	039° 53' 04.16"	Картометрический метод	5.00	–
1203	485819.74	1343611.79	053° 12' 26.59"	039° 53' 03.87"	Картометрический метод	5.00	–
1204	485819.78	1343608.49	053° 12' 26.60"	039° 53' 03.69"	Картометрический метод	5.00	–
1205	485817.87	1343604.66	053° 12' 26.54"	039° 53' 03.48"	Картометрический метод	5.00	–
1206	485817.46	1343594.63	053° 12' 26.53"	039° 53' 02.94"	Картометрический метод	5.00	–
1207	485817.41	1343586.75	053° 12' 26.54"	039° 53' 02.51"	Картометрический метод	5.00	–
1208	485819.80	1343581.95	053° 12' 26.62"	039° 53' 02.26"	Картометрический метод	5.00	–
1209	485822.57	1343574.52	053° 12' 26.71"	039° 53' 01.86"	Картометрический метод	5.00	–
1210	485822.96	1343562.73	053° 12' 26.73"	039° 53' 01.23"	Картометрический метод	5.00	–
1211	485822.43	1343554.93	053° 12' 26.72"	039° 53' 00.81"	Картометрический метод	5.00	–
1212	485823.84	1343545.76	053° 12' 26.77"	039° 53' 00.31"	Картометрический метод	5.00	–
1213	485826.95	1343537.92	053° 12' 26.87"	039° 52' 59.89"	Картометрический метод	5.00	–
1214	485828.70	1343528.75	053° 12' 26.94"	039° 52' 59.40"	Картометрический метод	5.00	–
1215	485828.34	1343524.91	053° 12' 26.93"	039° 52' 59.20"	Картометрический метод	5.00	–
1216	485823.63	1343515.86	053° 12' 26.78"	039° 52' 58.70"	Картометрический метод	5.00	–
1217	485819.27	1343509.29	053° 12' 26.64"	039° 52' 58.34"	Картометрический метод	5.00	–
1218	485815.15	1343508.11	053° 12' 26.51"	039° 52' 58.28"	Картометрический метод	5.00	–
1219	485806.47	1343508.57	053° 12' 26.23"	039° 52' 58.29"	Картометрический метод	5.00	–
1220	485798.43	1343504.66	053° 12' 25.97"	039° 52' 58.07"	Картометрический метод	5.00	–
1221	485785.86	1343498.75	053° 12' 25.57"	039° 52' 57.74"	Картометрический метод	5.00	–
1222	485779.08	1343492.20	053° 12' 25.36"	039° 52' 57.38"	Картометрический метод	5.00	–
1223	485776.71	1343490.34	053° 12' 25.28"	039° 52' 57.28"	Картометрический метод	5.00	–
1224	485770.45	1343490.78	053° 12' 25.08"	039° 52' 57.30"	Картометрический метод	5.00	–
1225	485764.73	1343492.04	053° 12' 24.89"	039° 52' 57.36"	Картометрический метод	5.00	–
1226	485751.80	1343492.60	053° 12' 24.47"	039° 52' 57.37"	Картометрический метод	5.00	–

1227	485742.73	1343495.03	053° 12' 24.18"	039° 52' 57.50"	Картометрический метод	5.00	–
1228	485736.86	1343493.65	053° 12' 23.99"	039° 52' 57.42"	Картометрический метод	5.00	–
1229	485732.18	1343489.65	053° 12' 23.84"	039° 52' 57.19"	Картометрический метод	5.00	–
1230	485727.88	1343480.52	053° 12' 23.71"	039° 52' 56.70"	Картометрический метод	5.00	–
1231	485727.80	1343470.08	053° 12' 23.71"	039° 52' 56.14"	Картометрический метод	5.00	–
1232	485729.57	1343464.01	053° 12' 23.77"	039° 52' 55.81"	Картометрический метод	5.00	–
1233	485733.98	1343458.25	053° 12' 23.92"	039° 52' 55.51"	Картометрический метод	5.00	–
1234	485741.13	1343450.18	053° 12' 24.15"	039° 52' 55.08"	Картометрический метод	5.00	–
1235	485745.34	1343446.85	053° 12' 24.29"	039° 52' 54.90"	Картометрический метод	5.00	–
1236	485749.56	1343443.46	053° 12' 24.43"	039° 52' 54.72"	Картометрический метод	5.00	–
1237	485750.39	1343437.12	053° 12' 24.46"	039° 52' 54.38"	Картометрический метод	5.00	–
1238	485749.71	1343427.09	053° 12' 24.45"	039° 52' 53.84"	Картометрический метод	5.00	–
1239	485752.64	1343412.72	053° 12' 24.55"	039° 52' 53.07"	Картометрический метод	5.00	–
1240	485753.70	1343401.33	053° 12' 24.59"	039° 52' 52.46"	Картометрический метод	5.00	–
1241	485760.28	1343389.30	053° 12' 24.81"	039° 52' 51.82"	Картометрический метод	5.00	–
1242	485764.29	1343375.53	053° 12' 24.95"	039° 52' 51.08"	Картометрический метод	5.00	–
1243	485765.75	1343363.33	053° 12' 25.01"	039° 52' 50.43"	Картометрический метод	5.00	–
1244	485764.75	1343354.92	053° 12' 24.98"	039° 52' 49.97"	Картометрический метод	5.00	–
1245	485762.47	1343347.26	053° 12' 24.91"	039° 52' 49.56"	Картометрический метод	5.00	–
1246	485758.59	1343341.29	053° 12' 24.79"	039° 52' 49.23"	Картометрический метод	5.00	–
1247	485754.13	1343339.64	053° 12' 24.65"	039° 52' 49.14"	Картометрический метод	5.00	–
1248	485743.82	1343338.30	053° 12' 24.31"	039° 52' 49.05"	Картометрический метод	5.00	–
1249	485731.07	1343335.16	053° 12' 23.90"	039° 52' 48.87"	Картометрический метод	5.00	–
1250	485710.75	1343329.25	053° 12' 23.25"	039° 52' 48.53"	Картометрический метод	5.00	–
1251	485691.30	1343321.31	053° 12' 22.63"	039° 52' 48.08"	Картометрический метод	5.00	–
1252	485679.86	1343313.31	053° 12' 22.26"	039° 52' 47.64"	Картометрический метод	5.00	–
1253	485673.23	1343308.78	053° 12' 22.05"	039° 52' 47.39"	Картометрический метод	5.00	–
1254	485669.10	1343305.17	053° 12' 21.92"	039° 52' 47.19"	Картометрический метод	5.00	–
1255	485666.71	1343301.15	053° 12' 21.84"	039° 52' 46.97"	Картометрический метод	5.00	–
1256	485662.37	1343297.20	053° 12' 21.70"	039° 52' 46.76"	Картометрический метод	5.00	–
1257	485657.29	1343293.07	053° 12' 21.54"	039° 52' 46.53"	Картометрический метод	5.00	–
1258	485655.68	1343285.13	053° 12' 21.50"	039° 52' 46.10"	Картометрический метод	5.00	–
1259	485655.96	1343277.11	053° 12' 21.51"	039° 52' 45.67"	Картометрический метод	5.00	–
1260	485655.52	1343271.86	053° 12' 21.50"	039° 52' 45.38"	Картометрический метод	5.00	–
1261	485653.47	1343267.16	053° 12' 21.44"	039° 52' 45.13"	Картометрический метод	5.00	–
1262	485650.83	1343266.04	053° 12' 21.35"	039° 52' 45.06"	Картометрический метод	5.00	–
1263	485649.09	1343268.00	053° 12' 21.29"	039° 52' 45.17"	Картометрический метод	5.00	–
1264	485646.36	1343271.19	053° 12' 21.20"	039° 52' 45.34"	Картометрический метод	5.00	–

1265	485643.45	1343270.27	053° 12' 21.11"	039° 52' 45.28"	Картометрический метод	5.00	–
1266	485639.53	1343267.74	053° 12' 20.98"	039° 52' 45.14"	Картометрический метод	5.00	–
1267	485634.24	1343262.79	053° 12' 20.82"	039° 52' 44.87"	Картометрический метод	5.00	–
1268	485628.85	1343252.93	053° 12' 20.65"	039° 52' 44.34"	Картометрический метод	5.00	–
1269	485620.89	1343242.35	053° 12' 20.40"	039° 52' 43.76"	Картометрический метод	5.00	–
1270	485612.79	1343230.22	053° 12' 20.14"	039° 52' 43.10"	Картометрический метод	5.00	–
1271	485603.46	1343216.21	053° 12' 19.85"	039° 52' 42.33"	Картометрический метод	5.00	–
1272	485588.79	1343199.21	053° 12' 19.39"	039° 52' 41.40"	Картометрический метод	5.00	–
1273	485573.78	1343190.02	053° 12' 18.91"	039° 52' 40.89"	Картометрический метод	5.00	–
1274	485558.31	1343183.27	053° 12' 18.41"	039° 52' 40.51"	Картометрический метод	5.00	–
1275	485551.37	1343173.95	053° 12' 18.19"	039° 52' 40.00"	Картометрический метод	5.00	–
1276	485544.83	1343154.61	053° 12' 17.99"	039° 52' 38.95"	Картометрический метод	5.00	–
1277	485546.11	1343145.17	053° 12' 18.04"	039° 52' 38.44"	Картометрический метод	5.00	–
1278	485544.94	1343140.87	053° 12' 18.01"	039° 52' 38.21"	Картометрический метод	5.00	–
1279	485539.44	1343134.71	053° 12' 17.83"	039° 52' 37.87"	Картометрический метод	5.00	–
1280	485533.96	1343131.45	053° 12' 17.66"	039° 52' 37.69"	Картометрический метод	5.00	–
1281	485527.22	1343131.16	053° 12' 17.44"	039° 52' 37.67"	Картометрический метод	5.00	–
1282	485523.19	1343133.01	053° 12' 17.31"	039° 52' 37.77"	Картометрический метод	5.00	–
1283	485517.55	1343134.67	053° 12' 17.12"	039° 52' 37.85"	Картометрический метод	5.00	–
1284	485513.44	1343135.30	053° 12' 16.99"	039° 52' 37.88"	Картометрический метод	5.00	–
1285	485507.91	1343133.39	053° 12' 16.81"	039° 52' 37.77"	Картометрический метод	5.00	–
1286	485503.00	1343124.53	053° 12' 16.66"	039° 52' 37.29"	Картометрический метод	5.00	–
1287	485493.39	1343119.08	053° 12' 16.35"	039° 52' 36.98"	Картометрический метод	5.00	–
1288	485489.08	1343118.10	053° 12' 16.21"	039° 52' 36.93"	Картометрический метод	5.00	–
1289	485481.81	1343118.69	053° 12' 15.98"	039° 52' 36.95"	Картометрический метод	5.00	–
1290	485476.94	1343116.37	053° 12' 15.82"	039° 52' 36.82"	Картометрический метод	5.00	–
1291	485472.43	1343116.20	053° 12' 15.68"	039° 52' 36.81"	Картометрический метод	5.00	–
1292	485453.73	1343119.10	053° 12' 15.07"	039° 52' 36.94"	Картометрический метод	5.00	–
1293	485448.95	1343119.20	053° 12' 14.92"	039° 52' 36.94"	Картометрический метод	5.00	–
1294	485442.86	1343115.34	053° 12' 14.72"	039° 52' 36.73"	Картометрический метод	5.00	–
1295	485436.23	1343112.02	053° 12' 14.51"	039° 52' 36.54"	Картометрический метод	5.00	–
1296	485430.37	1343111.46	053° 12' 14.32"	039° 52' 36.51"	Картометрический метод	5.00	–
1297	485419.95	1343114.70	053° 12' 13.98"	039° 52' 36.67"	Картометрический метод	5.00	–
1298	485406.27	1343122.74	053° 12' 13.53"	039° 52' 37.09"	Картометрический метод	5.00	–
1299	485397.06	1343124.42	053° 12' 13.23"	039° 52' 37.17"	Картометрический метод	5.00	–
1300	485389.71	1343123.06	053° 12' 13.00"	039° 52' 37.09"	Картометрический метод	5.00	–
1301	485380.85	1343118.48	053° 12' 12.71"	039° 52' 36.83"	Картометрический метод	5.00	–
1302	485379.34	1343114.58	053° 12' 12.67"	039° 52' 36.62"	Картометрический метод	5.00	–

1303	485381.02	1343113.16	053° 12' 12.72"	039° 52' 36.55"	Картометрический метод	5.00	–
1304	485384.78	1343111.52	053° 12' 12.85"	039° 52' 36.46"	Картометрический метод	5.00	–
1305	485386.17	1343108.47	053° 12' 12.89"	039° 52' 36.30"	Картометрический метод	5.00	–
1306	485384.59	1343104.92	053° 12' 12.84"	039° 52' 36.11"	Картометрический метод	5.00	–
1307	485381.49	1343103.93	053° 12' 12.74"	039° 52' 36.05"	Картометрический метод	5.00	–
1308	485377.52	1343104.70	053° 12' 12.61"	039° 52' 36.09"	Картометрический метод	5.00	–
1309	485376.49	1343101.88	053° 12' 12.58"	039° 52' 35.94"	Картометрический метод	5.00	–
1310	485379.85	1343091.62	053° 12' 12.70"	039° 52' 35.39"	Картометрический метод	5.00	–
1311	485380.57	1343079.42	053° 12' 12.73"	039° 52' 34.73"	Картометрический метод	5.00	–
1312	485378.80	1343067.04	053° 12' 12.68"	039° 52' 34.06"	Картометрический метод	5.00	–
1313	485378.14	1343050.08	053° 12' 12.67"	039° 52' 33.15"	Картометрический метод	5.00	–
1314	485378.81	1343040.84	053° 12' 12.70"	039° 52' 32.65"	Картометрический метод	5.00	–
1315	485380.46	1343036.32	053° 12' 12.75"	039° 52' 32.41"	Картометрический метод	5.00	–
1316	485383.08	1343034.89	053° 12' 12.84"	039° 52' 32.33"	Картометрический метод	5.00	–
1317	485386.31	1343035.27	053° 12' 12.94"	039° 52' 32.36"	Картометрический метод	5.00	–
1318	485389.07	1343034.24	053° 12' 13.03"	039° 52' 32.31"	Картометрический метод	5.00	–
1319	485392.55	1343031.99	053° 12' 13.15"	039° 52' 32.19"	Картометрический метод	5.00	–
1320	485393.45	1343025.11	053° 12' 13.18"	039° 52' 31.82"	Картометрический метод	5.00	–
1321	485395.02	1343019.04	053° 12' 13.23"	039° 52' 31.49"	Картометрический метод	5.00	–
1322	485398.61	1343013.49	053° 12' 13.35"	039° 52' 31.20"	Картометрический метод	5.00	–
1323	485401.26	1343006.47	053° 12' 13.44"	039° 52' 30.82"	Картометрический метод	5.00	–
1324	485401.44	1343003.78	053° 12' 13.45"	039° 52' 30.68"	Картометрический метод	5.00	–
1325	485399.52	1342999.14	053° 12' 13.39"	039° 52' 30.43"	Картометрический метод	5.00	–
1326	485396.55	1342998.15	053° 12' 13.30"	039° 52' 30.37"	Картометрический метод	5.00	–
1327	485395.26	1342996.34	053° 12' 13.26"	039° 52' 30.27"	Картометрический метод	5.00	–
1328	485396.30	1342990.95	053° 12' 13.29"	039° 52' 29.98"	Картометрический метод	5.00	–
1329	485399.48	1342984.60	053° 12' 13.40"	039° 52' 29.64"	Картометрический метод	5.00	–
1330	485402.99	1342975.68	053° 12' 13.52"	039° 52' 29.17"	Картометрический метод	5.00	–
1331	485405.05	1342972.03	053° 12' 13.59"	039° 52' 28.97"	Картометрический метод	5.00	–
1332	485409.80	1342967.21	053° 12' 13.75"	039° 52' 28.72"	Картометрический метод	5.00	–
1333	485415.69	1342962.73	053° 12' 13.94"	039° 52' 28.48"	Картометрический метод	5.00	–
1334	485426.45	1342951.13	053° 12' 14.29"	039° 52' 27.87"	Картометрический метод	5.00	–
1335	485430.04	1342945.18	053° 12' 14.41"	039° 52' 27.55"	Картометрический метод	5.00	–
1336	485431.57	1342933.25	053° 12' 14.47"	039° 52' 26.91"	Картометрический метод	5.00	–
1337	485429.88	1342922.01	053° 12' 14.42"	039° 52' 26.30"	Картометрический метод	5.00	–
1338	485426.81	1342917.39	053° 12' 14.33"	039° 52' 26.05"	Картометрический метод	5.00	–
1339	485419.90	1342911.78	053° 12' 14.11"	039° 52' 25.74"	Картометрический метод	5.00	–
1340	485403.99	1342899.64	053° 12' 13.60"	039° 52' 25.07"	Картометрический метод	5.00	–

1341	485387.85	1342893.49	053° 12' 13.08"	039° 52' 24.72"	Картометрический метод	5.00	–
1342	485378.79	1342889.32	053° 12' 12.79"	039° 52' 24.49"	Картометрический метод	5.00	–
1343	485374.51	1342883.22	053° 12' 12.66"	039° 52' 24.16"	Картометрический метод	5.00	–
1344	485372.57	1342876.36	053° 12' 12.60"	039° 52' 23.79"	Картометрический метод	5.00	–
1345	485374.02	1342872.24	053° 12' 12.65"	039° 52' 23.56"	Картометрический метод	5.00	–
1346	485383.22	1342867.87	053° 12' 12.95"	039° 52' 23.34"	Картометрический метод	5.00	–
1347	485389.05	1342864.32	053° 12' 13.14"	039° 52' 23.15"	Картометрический метод	5.00	–
1348	485396.17	1342861.04	053° 12' 13.37"	039° 52' 22.98"	Картометрический метод	5.00	–
1349	485404.03	1342859.03	053° 12' 13.63"	039° 52' 22.88"	Картометрический метод	5.00	–
1350	485407.57	1342854.29	053° 12' 13.74"	039° 52' 22.63"	Картометрический метод	5.00	–
1351	485407.72	1342846.88	053° 12' 13.75"	039° 52' 22.23"	Картометрический метод	5.00	–
1352	485403.33	1342835.87	053° 12' 13.62"	039° 52' 21.64"	Картометрический метод	5.00	–
1353	485398.35	1342827.76	053° 12' 13.46"	039° 52' 21.19"	Картометрический метод	5.00	–
1354	485391.76	1342819.65	053° 12' 13.25"	039° 52' 20.75"	Картометрический метод	5.00	–
1355	485374.85	1342810.01	053° 12' 12.71"	039° 52' 20.21"	Картометрический метод	5.00	–
1356	485358.99	1342796.05	053° 12' 12.21"	039° 52' 19.45"	Картометрический метод	5.00	–
1357	485353.13	1342786.60	053° 12' 12.03"	039° 52' 18.93"	Картометрический метод	5.00	–
1358	485351.87	1342778.93	053° 12' 11.99"	039° 52' 18.52"	Картометрический метод	5.00	–
1359	485354.86	1342773.99	053° 12' 12.09"	039° 52' 18.25"	Картометрический метод	5.00	–
1360	485355.23	1342768.53	053° 12' 12.11"	039° 52' 17.96"	Картометрический метод	5.00	–
1361	485350.86	1342760.95	053° 12' 11.97"	039° 52' 17.55"	Картометрический метод	5.00	–
1362	485344.60	1342752.11	053° 12' 11.77"	039° 52' 17.06"	Картометрический метод	5.00	–
1363	485335.18	1342744.10	053° 12' 11.47"	039° 52' 16.62"	Картометрический метод	5.00	–
1364	485323.55	1342737.04	053° 12' 11.10"	039° 52' 16.23"	Картометрический метод	5.00	–
1365	485318.24	1342730.08	053° 12' 10.93"	039° 52' 15.85"	Картометрический метод	5.00	–
1366	485311.89	1342727.23	053° 12' 10.73"	039° 52' 15.69"	Картометрический метод	5.00	–
1367	485304.19	1342723.71	053° 12' 10.48"	039° 52' 15.49"	Картометрический метод	5.00	–
1368	485297.52	1342723.09	053° 12' 10.27"	039° 52' 15.45"	Картометрический метод	5.00	–
1369	485294.70	1342724.18	053° 12' 10.18"	039° 52' 15.51"	Картометрический метод	5.00	–
1370	485291.68	1342725.42	053° 12' 10.08"	039° 52' 15.57"	Картометрический метод	5.00	–
1371	485286.56	1342725.79	053° 12' 09.91"	039° 52' 15.59"	Картометрический метод	5.00	–
1372	485279.54	1342723.08	053° 12' 09.69"	039° 52' 15.43"	Картометрический метод	5.00	–
1373	485272.63	1342718.01	053° 12' 09.47"	039° 52' 15.15"	Картометрический метод	5.00	–
1374	485264.07	1342708.11	053° 12' 09.20"	039° 52' 14.61"	Картометрический метод	5.00	–
1375	485254.44	1342698.41	053° 12' 08.89"	039° 52' 14.08"	Картометрический метод	5.00	–
1376	485243.27	1342690.68	053° 12' 08.53"	039° 52' 13.65"	Картометрический метод	5.00	–
1377	485236.01	1342682.79	053° 12' 08.30"	039° 52' 13.22"	Картометрический метод	5.00	–
1378	485230.14	1342671.72	053° 12' 08.12"	039° 52' 12.61"	Картометрический метод	5.00	–

1379	485229.26	1342661.42	053° 12' 08.10"	039° 52' 12.06"	Картометрический метод	5.00	–
1380	485231.91	1342647.12	053° 12' 08.19"	039° 52' 11.29"	Картометрический метод	5.00	–
1381	485245.58	1342627.43	053° 12' 08.65"	039° 52' 10.25"	Картометрический метод	5.00	–
1382	485254.58	1342615.24	053° 12' 08.95"	039° 52' 09.60"	Картометрический метод	5.00	–
1383	485264.56	1342597.66	053° 12' 09.28"	039° 52' 08.66"	Картометрический метод	5.00	–
1384	485273.62	1342574.76	053° 12' 09.59"	039° 52' 07.44"	Картометрический метод	5.00	–
1385	485279.42	1342557.01	053° 12' 09.79"	039° 52' 06.49"	Картометрический метод	5.00	–
1386	485287.74	1342534.12	053° 12' 10.07"	039° 52' 05.26"	Картометрический метод	5.00	–
1387	485299.52	1342515.31	053° 12' 10.46"	039° 52' 04.26"	Картометрический метод	5.00	–
1388	485312.42	1342502.29	053° 12' 10.89"	039° 52' 03.58"	Картометрический метод	5.00	–
1389	485324.46	1342490.01	053° 12' 11.28"	039° 52' 02.93"	Картометрический метод	5.00	–
1390	485333.79	1342477.28	053° 12' 11.59"	039° 52' 02.25"	Картометрический метод	5.00	–
1391	485335.67	1342465.95	053° 12' 11.66"	039° 52' 01.64"	Картометрический метод	5.00	–
1392	485339.03	1342456.30	053° 12' 11.78"	039° 52' 01.13"	Картометрический метод	5.00	–
1393	485350.61	1342437.22	053° 12' 12.16"	039° 52' 00.11"	Картометрический метод	5.00	–
1394	485357.44	1342422.16	053° 12' 12.39"	039° 51' 59.31"	Картометрический метод	5.00	–
1395	485362.74	1342409.66	053° 12' 12.57"	039° 51' 58.64"	Картометрический метод	5.00	–
1396	485367.92	1342390.63	053° 12' 12.75"	039° 51' 57.62"	Картометрический метод	5.00	–
1397	485375.85	1342370.50	053° 12' 13.02"	039° 51' 56.54"	Картометрический метод	5.00	–
1398	485380.46	1342355.32	053° 12' 13.18"	039° 51' 55.73"	Картометрический метод	5.00	–
1399	485387.45	1342343.82	053° 12' 13.41"	039° 51' 55.12"	Картометрический метод	5.00	–
1400	485393.75	1342339.66	053° 12' 13.62"	039° 51' 54.90"	Картометрический метод	5.00	–
1401	485396.49	1342336.41	053° 12' 13.71"	039° 51' 54.73"	Картометрический метод	5.00	–
1402	485397.46	1342330.95	053° 12' 13.74"	039° 51' 54.44"	Картометрический метод	5.00	–
1403	485395.67	1342325.78	053° 12' 13.69"	039° 51' 54.16"	Картометрический метод	5.00	–
1404	485392.74	1342321.49	053° 12' 13.60"	039° 51' 53.92"	Картометрический метод	5.00	–
1405	485394.24	1342304.98	053° 12' 13.66"	039° 51' 53.03"	Картометрический метод	5.00	–
1406	485392.94	1342283.10	053° 12' 13.63"	039° 51' 51.85"	Картометрический метод	5.00	–
1407	485390.59	1342265.34	053° 12' 13.56"	039° 51' 50.89"	Картометрический метод	5.00	–
1408	485386.40	1342254.25	053° 12' 13.44"	039° 51' 50.29"	Картометрический метод	5.00	–
1409	485376.38	1342237.42	053° 12' 13.12"	039° 51' 49.38"	Картометрический метод	5.00	–
1410	485371.09	1342223.72	053° 12' 12.96"	039° 51' 48.63"	Картометрический метод	5.00	–
1411	485370.82	1342214.16	053° 12' 12.96"	039° 51' 48.12"	Картометрический метод	5.00	–
1412	485370.16	1342206.29	053° 12' 12.94"	039° 51' 47.69"	Картометрический метод	5.00	–
1413	485367.03	1342198.49	053° 12' 12.84"	039° 51' 47.27"	Картометрический метод	5.00	–
1414	485370.82	1342189.68	053° 12' 12.97"	039° 51' 46.80"	Картометрический метод	5.00	–
1415	485374.95	1342180.08	053° 12' 13.11"	039° 51' 46.29"	Картометрический метод	5.00	–
1416	485376.38	1342172.23	053° 12' 13.16"	039° 51' 45.87"	Картометрический метод	5.00	–

1417	485380.18	1342165.26	053° 12' 13.29"	039° 51' 45.49"	Картометрический метод	5.00	–
1418	485385.96	1342158.60	053° 12' 13.48"	039° 51' 45.14"	Картометрический метод	5.00	–
1419	485393.09	1342150.49	053° 12' 13.72"	039° 51' 44.71"	Картометрический метод	5.00	–
1420	485396.79	1342140.81	053° 12' 13.84"	039° 51' 44.19"	Картометрический метод	5.00	–
1421	485396.77	1342130.98	053° 12' 13.85"	039° 51' 43.66"	Картометрический метод	5.00	–
1422	485402.13	1342113.68	053° 12' 14.03"	039° 51' 42.74"	Картометрический метод	5.00	–
1423	485404.99	1342101.14	053° 12' 14.13"	039° 51' 42.07"	Картометрический метод	5.00	–
1424	485403.99	1342089.71	053° 12' 14.11"	039° 51' 41.45"	Картометрический метод	5.00	–
1425	485402.08	1342081.47	053° 12' 14.05"	039° 51' 41.00"	Картометрический метод	5.00	–
1426	485397.06	1342068.99	053° 12' 13.90"	039° 51' 40.33"	Картометрический метод	5.00	–
1427	485394.22	1342057.84	053° 12' 13.81"	039° 51' 39.72"	Картометрический метод	5.00	–
1428	485394.16	1342049.89	053° 12' 13.81"	039° 51' 39.30"	Картометрический метод	5.00	–
1429	485396.37	1342042.53	053° 12' 13.89"	039° 51' 38.90"	Картометрический метод	5.00	–
1430	485397.32	1342030.33	053° 12' 13.93"	039° 51' 38.24"	Картометрический метод	5.00	–
1431	485393.76	1342009.65	053° 12' 13.83"	039° 51' 37.13"	Картометрический метод	5.00	–
1432	485394.72	1342001.93	053° 12' 13.86"	039° 51' 36.71"	Картометрический метод	5.00	–
1433	485398.90	1341999.93	053° 12' 14.00"	039° 51' 36.61"	Картометрический метод	5.00	–
1434	485400.62	1341994.94	053° 12' 14.06"	039° 51' 36.34"	Картометрический метод	5.00	–
1435	485399.35	1341987.00	053° 12' 14.02"	039° 51' 35.91"	Картометрический метод	5.00	–
1436	485394.30	1341978.15	053° 12' 13.86"	039° 51' 35.43"	Картометрический метод	5.00	–
1437	485386.32	1341972.95	053° 12' 13.61"	039° 51' 35.14"	Картометрический метод	5.00	–
1438	485378.10	1341972.20	053° 12' 13.34"	039° 51' 35.09"	Картометрический метод	5.00	–
1439	485371.35	1341970.23	053° 12' 13.13"	039° 51' 34.98"	Картометрический метод	5.00	–
1440	485368.07	1341964.60	053° 12' 13.02"	039° 51' 34.67"	Картометрический метод	5.00	–
1441	485370.35	1341962.16	053° 12' 13.10"	039° 51' 34.54"	Картометрический метод	5.00	–
1442	485381.75	1341955.88	053° 12' 13.47"	039° 51' 34.22"	Картометрический метод	5.00	–
1443	485386.84	1341951.53	053° 12' 13.64"	039° 51' 33.99"	Картометрический метод	5.00	–
1444	485387.60	1341945.33	053° 12' 13.67"	039° 51' 33.66"	Картометрический метод	5.00	–
1445	485379.02	1341931.79	053° 12' 13.40"	039° 51' 32.92"	Картометрический метод	5.00	–
1446	485366.40	1341918.54	053° 12' 13.00"	039° 51' 32.19"	Картометрический метод	5.00	–
1447	485342.73	1341886.66	053° 12' 12.25"	039° 51' 30.45"	Картометрический метод	5.00	–
1448	485329.42	1341871.26	053° 12' 11.83"	039° 51' 29.61"	Картометрический метод	5.00	–
1449	485311.94	1341856.71	053° 12' 11.27"	039° 51' 28.81"	Картометрический метод	5.00	–
1450	485296.53	1341849.55	053° 12' 10.78"	039° 51' 28.40"	Картометрический метод	5.00	–
1451	485271.99	1341846.09	053° 12' 09.99"	039° 51' 28.19"	Картометрический метод	5.00	–
1452	485259.06	1341845.78	053° 12' 09.57"	039° 51' 28.16"	Картометрический метод	5.00	–
1453	485236.33	1341850.93	053° 12' 08.83"	039° 51' 28.42"	Картометрический метод	5.00	–
1454	485208.76	1341855.84	053° 12' 07.94"	039° 51' 28.65"	Картометрический метод	5.00	–

1455	485186.61	1341866.64	053° 12' 07.22"	039° 51' 29.21"	Картометрический метод	5.00	–
1456	485161.05	1341889.05	053° 12' 06.38"	039° 51' 30.39"	Картометрический метод	5.00	–
1457	485149.17	1341904.08	053° 12' 05.98"	039° 51' 31.19"	Картометрический метод	5.00	–
1458	485144.01	1341916.78	053° 12' 05.81"	039° 51' 31.87"	Картометрический метод	5.00	–
1459	485139.68	1341933.38	053° 12' 05.66"	039° 51' 32.76"	Картометрический метод	5.00	–
1460	485142.19	1341945.08	053° 12' 05.73"	039° 51' 33.39"	Картометрический метод	5.00	–
1461	485151.09	1341964.95	053° 12' 06.01"	039° 51' 34.47"	Картометрический метод	5.00	–
1462	485151.16	1341974.92	053° 12' 06.00"	039° 51' 35.01"	Картометрический метод	5.00	–
1463	485140.33	1341986.04	053° 12' 05.64"	039° 51' 35.59"	Картометрический метод	5.00	–
1464	485126.11	1341993.28	053° 12' 05.18"	039° 51' 35.97"	Картометрический метод	5.00	–
1465	485104.15	1341993.04	053° 12' 04.47"	039° 51' 35.93"	Картометрический метод	5.00	–
1466	485089.31	1341990.05	053° 12' 03.99"	039° 51' 35.76"	Картометрический метод	5.00	–
1467	485084.44	1341987.52	053° 12' 03.84"	039° 51' 35.61"	Картометрический метод	5.00	–
1468	485086.00	1341979.03	053° 12' 03.89"	039° 51' 35.16"	Картометрический метод	5.00	–
1469	485084.20	1341972.98	053° 12' 03.84"	039° 51' 34.83"	Картометрический метод	5.00	–
1470	485081.50	1341970.98	053° 12' 03.75"	039° 51' 34.72"	Картометрический метод	5.00	–
1471	485076.91	1341970.20	053° 12' 03.60"	039° 51' 34.67"	Картометрический метод	5.00	–
1472	485074.91	1341972.78	053° 12' 03.54"	039° 51' 34.81"	Картометрический метод	5.00	–
1473	485073.50	1341983.29	053° 12' 03.49"	039° 51' 35.38"	Картометрический метод	5.00	–
1474	485072.31	1341985.72	053° 12' 03.45"	039° 51' 35.51"	Картометрический метод	5.00	–
1475	485068.53	1341984.94	053° 12' 03.32"	039° 51' 35.46"	Картометрический метод	5.00	–
1476	485052.31	1341976.57	053° 12' 02.80"	039° 51' 34.99"	Картометрический метод	5.00	–
1477	485034.74	1341968.22	053° 12' 02.24"	039° 51' 34.52"	Картометрический метод	5.00	–
1478	484999.81	1341944.22	053° 12' 01.13"	039° 51' 33.20"	Картометрический метод	5.00	–
1479	484983.41	1341929.80	053° 12' 00.61"	039° 51' 32.40"	Картометрический метод	5.00	–
1480	484979.68	1341916.35	053° 12' 00.49"	039° 51' 31.67"	Картометрический метод	5.00	–
1481	484981.35	1341904.76	053° 12' 00.55"	039° 51' 31.05"	Картометрический метод	5.00	–
1482	484987.36	1341897.85	053° 12' 00.75"	039° 51' 30.68"	Картометрический метод	5.00	–
1483	484993.64	1341891.60	053° 12' 00.96"	039° 51' 30.36"	Картометрический метод	5.00	–
1484	484998.02	1341881.87	053° 12' 01.11"	039° 51' 29.84"	Картометрический метод	5.00	–
1485	485000.35	1341869.87	053° 12' 01.19"	039° 51' 29.19"	Картометрический метод	5.00	–
1486	485010.88	1341853.77	053° 12' 01.54"	039° 51' 28.34"	Картометрический метод	5.00	–
1487	485033.70	1341824.37	053° 12' 02.30"	039° 51' 26.78"	Картометрический метод	5.00	–
1488	485049.31	1341804.19	053° 12' 02.81"	039° 51' 25.71"	Картометрический метод	5.00	–
1489	485062.53	1341788.61	053° 12' 03.25"	039° 51' 24.88"	Картометрический метод	5.00	–
1490	485069.87	1341778.45	053° 12' 03.50"	039° 51' 24.34"	Картометрический метод	5.00	–
1491	485071.02	1341769.69	053° 12' 03.54"	039° 51' 23.87"	Картометрический метод	5.00	–
1492	485069.17	1341756.77	053° 12' 03.49"	039° 51' 23.17"	Картометрический метод	5.00	–

1493	485058.23	1341733.28	053° 12' 03.15"	039° 51' 21.90"	Картометрический метод	5.00	–
1494	485041.66	1341695.15	053° 12' 02.63"	039° 51' 19.82"	Картометрический метод	5.00	–
1495	485028.52	1341667.36	053° 12' 02.23"	039° 51' 18.31"	Картометрический метод	5.00	–
1496	485013.79	1341640.80	053° 12' 01.77"	039° 51' 16.87"	Картометрический метод	5.00	–
1497	485001.81	1341623.64	053° 12' 01.39"	039° 51' 15.93"	Картометрический метод	5.00	–
1498	484992.94	1341608.49	053° 12' 01.11"	039° 51' 15.11"	Картометрический метод	5.00	–
1499	484981.54	1341596.04	053° 12' 00.75"	039° 51' 14.43"	Картометрический метод	5.00	–
1500	484964.60	1341581.21	053° 12' 00.21"	039° 51' 13.61"	Картометрический метод	5.00	–
1501	484950.99	1341562.32	053° 11' 59.79"	039° 51' 12.58"	Картометрический метод	5.00	–
1502	484940.34	1341542.87	053° 11' 59.45"	039° 51' 11.52"	Картометрический метод	5.00	–
1503	484927.22	1341534.21	053° 11' 59.03"	039° 51' 11.04"	Картометрический метод	5.00	–
1504	484916.43	1341532.26	053° 11' 58.69"	039° 51' 10.92"	Картометрический метод	5.00	–
1505	484898.65	1341532.66	053° 11' 58.11"	039° 51' 10.93"	Картометрический метод	5.00	–
1506	484882.90	1341534.12	053° 11' 57.60"	039° 51' 10.99"	Картометрический метод	5.00	–
1507	484859.93	1341542.37	053° 11' 56.85"	039° 51' 11.41"	Картометрический метод	5.00	–
1508	484844.24	1341552.45	053° 11' 56.34"	039° 51' 11.94"	Картометрический метод	5.00	–
1509	484829.74	1341576.93	053° 11' 55.85"	039° 51' 13.24"	Картометрический метод	5.00	–
1510	484812.96	1341604.13	053° 11' 55.30"	039° 51' 14.69"	Картометрический метод	5.00	–
1511	484802.86	1341622.79	053° 11' 54.96"	039° 51' 15.68"	Картометрический метод	5.00	–
1512	484794.10	1341640.23	053° 11' 54.66"	039° 51' 16.61"	Картометрический метод	5.00	–
1513	484788.49	1341647.00	053° 11' 54.48"	039° 51' 16.97"	Картометрический метод	5.00	–
1514	484781.65	1341651.23	053° 11' 54.25"	039° 51' 17.19"	Картометрический метод	5.00	–
1515	484770.74	1341650.77	053° 11' 53.90"	039° 51' 17.15"	Картометрический метод	5.00	–
1516	484745.09	1341642.60	053° 11' 53.08"	039° 51' 16.69"	Картометрический метод	5.00	–
1517	484727.28	1341638.15	053° 11' 52.50"	039° 51' 16.43"	Картометрический метод	5.00	–
1518	484705.56	1341633.86	053° 11' 51.80"	039° 51' 16.18"	Картометрический метод	5.00	–
1519	484692.57	1341626.28	053° 11' 51.39"	039° 51' 15.76"	Картометрический метод	5.00	–
1520	484685.03	1341607.61	053° 11' 51.16"	039° 51' 14.74"	Картометрический метод	5.00	–
1521	484678.26	1341583.42	053° 11' 50.95"	039° 51' 13.43"	Картометрический метод	5.00	–
1522	484670.97	1341563.26	053° 11' 50.73"	039° 51' 12.34"	Картометрический метод	5.00	–
1523	484658.97	1341542.74	053° 11' 50.35"	039° 51' 11.22"	Картометрический метод	5.00	–
1524	484653.61	1341527.83	053° 11' 50.19"	039° 51' 10.41"	Картометрический метод	5.00	–
1525	484647.41	1341507.94	053° 11' 50.00"	039° 51' 09.34"	Картометрический метод	5.00	–
1526	484647.92	1341485.58	053° 11' 50.03"	039° 51' 08.13"	Картометрический метод	5.00	–
1527	484646.68	1341463.36	053° 11' 50.01"	039° 51' 06.93"	Картометрический метод	5.00	–
1528	484648.63	1341453.25	053° 11' 50.07"	039° 51' 06.39"	Картометрический метод	5.00	–
1529	484648.03	1341444.63	053° 11' 50.06"	039° 51' 05.93"	Картометрический метод	5.00	–
1530	484639.89	1341418.83	053° 11' 49.81"	039° 51' 04.53"	Картометрический метод	5.00	–

1531	484636.08	1341395.02	053° 11' 49.71"	039° 51' 03.24"	Картометрический метод	5.00	–
1532	484628.62	1341369.08	053° 11' 49.48"	039° 51' 01.84"	Картометрический метод	5.00	–
1533	484614.48	1341331.73	053° 11' 49.05"	039° 50' 59.81"	Картометрический метод	5.00	–
1534	484601.81	1341312.29	053° 11' 48.65"	039° 50' 58.75"	Картометрический метод	5.00	–
1535	484589.73	1341298.37	053° 11' 48.27"	039° 50' 57.99"	Картометрический метод	5.00	–
1536	484572.26	1341286.24	053° 11' 47.71"	039° 50' 57.32"	Картометрический метод	5.00	–
1537	484560.10	1341280.27	053° 11' 47.32"	039° 50' 56.99"	Картометрический метод	5.00	–
1538	484553.95	1341280.12	053° 11' 47.12"	039° 50' 56.97"	Картометрический метод	5.00	–
1539	484546.62	1341280.98	053° 11' 46.88"	039° 50' 57.01"	Картометрический метод	5.00	–
1540	484540.91	1341285.14	053° 11' 46.70"	039° 50' 57.23"	Картометрический метод	5.00	–
1541	484527.73	1341289.81	053° 11' 46.27"	039° 50' 57.47"	Картометрический метод	5.00	–
1542	484501.05	1341292.62	053° 11' 45.40"	039° 50' 57.59"	Картометрический метод	5.00	–
1543	484488.00	1341296.63	053° 11' 44.98"	039° 50' 57.79"	Картометрический метод	5.00	–
1544	484477.40	1341299.65	053° 11' 44.63"	039° 50' 57.94"	Картометрический метод	5.00	–
1545	484469.73	1341298.99	053° 11' 44.38"	039° 50' 57.90"	Картометрический метод	5.00	–
1546	484464.03	1341296.88	053° 11' 44.20"	039° 50' 57.78"	Картометрический метод	5.00	–
1547	484456.56	1341282.57	053° 11' 43.97"	039° 50' 57.00"	Картометрический метод	5.00	–
1548	484453.16	1341266.83	053° 11' 43.87"	039° 50' 56.15"	Картометрический метод	5.00	–
1549	484447.61	1341259.87	053° 11' 43.69"	039° 50' 55.77"	Картометрический метод	5.00	–
1550	484443.52	1341252.56	053° 11' 43.57"	039° 50' 55.37"	Картометрический метод	5.00	–
1551	484442.84	1341242.53	053° 11' 43.55"	039° 50' 54.83"	Картометрический метод	5.00	–
1552	484447.80	1341229.70	053° 11' 43.72"	039° 50' 54.15"	Картометрический метод	5.00	–
1553	484448.20	1341220.88	053° 11' 43.74"	039° 50' 53.67"	Картометрический метод	5.00	–
1554	484443.11	1341213.20	053° 11' 43.58"	039° 50' 53.25"	Картометрический метод	5.00	–
1555	484437.75	1341202.16	053° 11' 43.41"	039° 50' 52.65"	Картометрический метод	5.00	–
1556	484429.71	1341177.98	053° 11' 43.17"	039° 50' 51.34"	Картометрический метод	5.00	–
1557	484421.12	1341163.63	053° 11' 42.90"	039° 50' 50.56"	Картометрический метод	5.00	–
1558	484410.44	1341148.18	053° 11' 42.56"	039° 50' 49.72"	Картометрический метод	5.00	–
1559	484398.54	1341132.06	053° 11' 42.19"	039° 50' 48.84"	Картометрический метод	5.00	–
1560	484393.02	1341122.55	053° 11' 42.01"	039° 50' 48.32"	Картометрический метод	5.00	–
1561	484382.24	1341116.09	053° 11' 41.67"	039° 50' 47.96"	Картометрический метод	5.00	–
1562	484370.61	1341110.71	053° 11' 41.30"	039° 50' 47.66"	Картометрический метод	5.00	–
1563	484365.29	1341104.41	053° 11' 41.13"	039° 50' 47.32"	Картометрический метод	5.00	–
1564	484365.68	1341095.21	053° 11' 41.15"	039° 50' 46.82"	Картометрический метод	5.00	–
1565	484365.20	1341084.91	053° 11' 41.14"	039° 50' 46.27"	Картометрический метод	5.00	–
1566	484362.93	1341078.26	053° 11' 41.07"	039° 50' 45.91"	Картометрический метод	5.00	–
1567	484353.89	1341071.45	053° 11' 40.78"	039° 50' 45.53"	Картометрический метод	5.00	–
1568	484341.18	1341063.16	053° 11' 40.37"	039° 50' 45.07"	Картометрический метод	5.00	–
1569	484339.83	1341059.51	053° 11' 40.33"	039° 50' 44.87"	Картометрический метод	5.00	–

					метод		
1570	484344.48	1341041.42	053° 11' 40.49"	039° 50' 43.90"	Картометрический метод	5.00	–
1571	484347.81	1341036.39	053° 11' 40.60"	039° 50' 43.64"	Картометрический метод	5.00	–
1572	484350.97	1341026.13	053° 11' 40.71"	039° 50' 43.09"	Картометрический метод	5.00	–
1573	484354.51	1341012.91	053° 11' 40.84"	039° 50' 42.38"	Картометрический метод	5.00	–
1574	484358.04	1340997.12	053° 11' 40.96"	039° 50' 41.53"	Картометрический метод	5.00	–
1575	484356.18	1340982.59	053° 11' 40.91"	039° 50' 40.75"	Картометрический метод	5.00	–
1576	484357.73	1340972.88	053° 11' 40.96"	039° 50' 40.23"	Картометрический метод	5.00	–
1577	484360.20	1340961.41	053° 11' 41.05"	039° 50' 39.61"	Картометрический метод	5.00	–
1578	484355.64	1340945.28	053° 11' 40.91"	039° 50' 38.74"	Картометрический метод	5.00	–
1579	484349.76	1340939.59	053° 11' 40.73"	039° 50' 38.42"	Картометрический метод	5.00	–
1580	484343.07	1340930.49	053° 11' 40.52"	039° 50' 37.93"	Картометрический метод	5.00	–
1581	484341.50	1340922.54	053° 11' 40.47"	039° 50' 37.50"	Картометрический метод	5.00	–
1582	484342.64	1340907.16	053° 11' 40.52"	039° 50' 36.67"	Картометрический метод	5.00	–
1583	484337.18	1340896.17	053° 11' 40.35"	039° 50' 36.07"	Картометрический метод	5.00	–
1584	484335.65	1340889.61	053° 11' 40.30"	039° 50' 35.72"	Картометрический метод	5.00	–
1585	484339.60	1340877.55	053° 11' 40.44"	039° 50' 35.07"	Картометрический метод	5.00	–
1586	484338.86	1340869.27	053° 11' 40.42"	039° 50' 34.63"	Картометрический метод	5.00	–
1587	484329.20	1340856.89	053° 11' 40.11"	039° 50' 33.95"	Картометрический метод	5.00	–
1588	484328.17	1340851.71	053° 11' 40.08"	039° 50' 33.67"	Картометрический метод	5.00	–
1589	484334.91	1340845.12	053° 11' 40.30"	039° 50' 33.32"	Картометрический метод	5.00	–
1590	484345.19	1340840.47	053° 11' 40.64"	039° 50' 33.08"	Картометрический метод	5.00	–
1591	484351.48	1340835.58	053° 11' 40.85"	039° 50' 32.83"	Картометрический метод	5.00	–
1592	484350.40	1340825.52	053° 11' 40.82"	039° 50' 32.28"	Картометрический метод	5.00	–
1593	484354.99	1340817.99	053° 11' 40.97"	039° 50' 31.88"	Картометрический метод	5.00	–
1594	484361.72	1340817.55	053° 11' 41.19"	039° 50' 31.87"	Картометрический метод	5.00	–
1595	484368.68	1340810.50	053° 11' 41.42"	039° 50' 31.49"	Картометрический метод	5.00	–
1596	484378.70	1340800.32	053° 11' 41.75"	039° 50' 30.96"	Картометрический метод	5.00	–
1597	484390.35	1340790.27	053° 11' 42.13"	039° 50' 30.43"	Картометрический метод	5.00	–
1598	484407.24	1340779.51	053° 11' 42.68"	039° 50' 29.86"	Картометрический метод	5.00	–
1599	484411.54	1340777.05	053° 11' 42.82"	039° 50' 29.74"	Картометрический метод	5.00	–
1600	484412.72	1340773.01	053° 11' 42.86"	039° 50' 29.52"	Картометрический метод	5.00	–
1601	484415.65	1340769.08	053° 11' 42.96"	039° 50' 29.31"	Картометрический метод	5.00	–
1602	484418.47	1340766.90	053° 11' 43.05"	039° 50' 29.20"	Картометрический метод	5.00	–
1603	484419.31	1340763.11	053° 11' 43.08"	039° 50' 28.99"	Картометрический метод	5.00	–
1604	484425.92	1340761.53	053° 11' 43.30"	039° 50' 28.91"	Картометрический метод	5.00	–
1605	484433.34	1340754.62	053° 11' 43.54"	039° 50' 28.55"	Картометрический метод	5.00	–
1606	484437.60	1340746.22	053° 11' 43.69"	039° 50' 28.10"	Картометрический метод	5.00	–
1607	484437.35	1340737.14	053° 11' 43.68"	039° 50' 27.61"	Картометрический метод	5.00	–

1608	484433.42	1340729.50	053° 11' 43.56"	039° 50' 27.20"	Картометрический метод	5.00	–
1609	484430.70	1340723.94	053° 11' 43.48"	039° 50' 26.90"	Картометрический метод	5.00	–
1610	484432.62	1340721.62	053° 11' 43.54"	039° 50' 26.77"	Картометрический метод	5.00	–
1611	484444.78	1340717.27	053° 11' 43.94"	039° 50' 26.55"	Картометрический метод	5.00	–
1612	484449.86	1340711.04	053° 11' 44.10"	039° 50' 26.22"	Картометрический метод	5.00	–
1613	484450.80	1340702.69	053° 11' 44.14"	039° 50' 25.77"	Картометрический метод	5.00	–
1614	484442.17	1340692.82	053° 11' 43.87"	039° 50' 25.23"	Картометрический метод	5.00	–
1615	484436.25	1340686.85	053° 11' 43.68"	039° 50' 24.90"	Картометрический метод	5.00	–
1616	484431.96	1340677.31	053° 11' 43.55"	039° 50' 24.39"	Картометрический метод	5.00	–
1617	484428.15	1340672.00	053° 11' 43.43"	039° 50' 24.10"	Картометрический метод	5.00	–
1618	484422.53	1340670.49	053° 11' 43.25"	039° 50' 24.01"	Картометрический метод	5.00	–
1619	484411.38	1340674.75	053° 11' 42.88"	039° 50' 24.23"	Картометрический метод	5.00	–
1620	484405.02	1340676.84	053° 11' 42.67"	039° 50' 24.33"	Картометрический метод	5.00	–
1621	484399.67	1340676.18	053° 11' 42.50"	039° 50' 24.29"	Картометрический метод	5.00	–
1622	484395.70	1340672.15	053° 11' 42.38"	039° 50' 24.07"	Картометрический метод	5.00	–
1623	484388.11	1340664.38	053° 11' 42.14"	039° 50' 23.64"	Картометрический метод	5.00	–
1624	484377.76	1340663.93	053° 11' 41.80"	039° 50' 23.61"	Картометрический метод	5.00	–
1625	484364.63	1340667.73	053° 11' 41.37"	039° 50' 23.80"	Картометрический метод	5.00	–
1626	484356.77	1340667.53	053° 11' 41.12"	039° 50' 23.78"	Картометрический метод	5.00	–
1627	484343.92	1340662.53	053° 11' 40.71"	039° 50' 23.50"	Картометрический метод	5.00	–
1628	484325.48	1340661.61	053° 11' 40.11"	039° 50' 23.43"	Картометрический метод	5.00	–
1629	484314.19	1340664.52	053° 11' 39.75"	039° 50' 23.58"	Картометрический метод	5.00	–
1630	484300.18	1340673.14	053° 11' 39.29"	039° 50' 24.03"	Картометрический метод	5.00	–
1631	484291.42	1340675.08	053° 11' 39.00"	039° 50' 24.12"	Картометрический метод	5.00	–
1632	484275.83	1340669.88	053° 11' 38.50"	039° 50' 23.83"	Картометрический метод	5.00	–
1633	484267.16	1340663.67	053° 11' 38.23"	039° 50' 23.48"	Картометрический метод	5.00	–
1634	484254.33	1340651.12	053° 11' 37.82"	039° 50' 22.79"	Картометрический метод	5.00	–
1635	484246.70	1340648.79	053° 11' 37.57"	039° 50' 22.66"	Картометрический метод	5.00	–
1636	484243.07	1340651.19	053° 11' 37.45"	039° 50' 22.79"	Картометрический метод	5.00	–
1637	484238.49	1340650.71	053° 11' 37.31"	039° 50' 22.76"	Картометрический метод	5.00	–
1638	484233.03	1340636.11	053° 11' 37.14"	039° 50' 21.96"	Картометрический метод	5.00	–
1639	484221.02	1340631.89	053° 11' 36.75"	039° 50' 21.72"	Картометрический метод	5.00	–
1640	484209.65	1340623.30	053° 11' 36.39"	039° 50' 21.25"	Картометрический метод	5.00	–
1641	484190.78	1340614.53	053° 11' 35.78"	039° 50' 20.76"	Картометрический метод	5.00	–
1642	484173.26	1340610.32	053° 11' 35.22"	039° 50' 20.51"	Картометрический метод	5.00	–
1643	484154.70	1340611.21	053° 11' 34.62"	039° 50' 20.54"	Картометрический метод	5.00	–
1644	484133.09	1340613.23	053° 11' 33.92"	039° 50' 20.63"	Картометрический метод	5.00	–
1645	484122.11	1340611.40	053° 11' 33.57"	039° 50' 20.52"	Картометрический метод	5.00	–
1646	484117.81	1340607.51	053° 11' 33.43"	039° 50' 20.31"	Картометрический метод	5.00	–

					метод		
1647	484114.92	1340599.41	053° 11' 33.34"	039° 50' 19.87"	Картометрический метод	5.00	–
1648	484106.29	1340591.01	053° 11' 33.07"	039° 50' 19.41"	Картометрический метод	5.00	–
1649	484085.70	1340576.43	053° 11' 32.41"	039° 50' 18.60"	Картометрический метод	5.00	–
1650	484074.06	1340567.81	053° 11' 32.04"	039° 50' 18.12"	Картометрический метод	5.00	–
1651	484057.61	1340558.25	053° 11' 31.51"	039° 50' 17.59"	Картометрический метод	5.00	–
1652	484043.38	1340553.09	053° 11' 31.06"	039° 50' 17.30"	Картометрический метод	5.00	–
1653	484032.17	1340549.27	053° 11' 30.70"	039° 50' 17.08"	Картометрический метод	5.00	–
1654	484019.52	1340533.95	053° 11' 30.30"	039° 50' 16.25"	Картометрический метод	5.00	–
1655	484012.68	1340518.96	053° 11' 30.08"	039° 50' 15.43"	Картометрический метод	5.00	–
1656	484008.87	1340502.74	053° 11' 29.97"	039° 50' 14.55"	Картометрический метод	5.00	–
1657	484009.17	1340489.55	053° 11' 29.99"	039° 50' 13.84"	Картометрический метод	5.00	–
1658	484004.37	1340479.30	053° 11' 29.84"	039° 50' 13.29"	Картометрический метод	5.00	–
1659	484004.96	1340469.02	053° 11' 29.87"	039° 50' 12.73"	Картометрический метод	5.00	–
1660	484007.02	1340462.69	053° 11' 29.94"	039° 50' 12.40"	Картометрический метод	5.00	–
1661	484006.98	1340447.88	053° 11' 29.94"	039° 50' 11.60"	Картометрический метод	5.00	–
1662	484011.03	1340431.73	053° 11' 30.08"	039° 50' 10.73"	Картометрический метод	5.00	–
1663	484012.23	1340409.07	053° 11' 30.14"	039° 50' 09.51"	Картометрический метод	5.00	–
1664	484011.19	1340381.31	053° 11' 30.12"	039° 50' 08.02"	Картометрический метод	5.00	–
1665	484008.73	1340368.43	053° 11' 30.05"	039° 50' 07.32"	Картометрический метод	5.00	–
1666	484003.00	1340357.81	053° 11' 29.87"	039° 50' 06.74"	Картометрический метод	5.00	–
1667	483994.12	1340352.82	053° 11' 29.59"	039° 50' 06.47"	Картометрический метод	5.00	–
1668	483985.84	1340344.69	053° 11' 29.32"	039° 50' 06.02"	Картометрический метод	5.00	–
1669	483969.52	1340344.51	053° 11' 28.79"	039° 50' 05.99"	Картометрический метод	5.00	–
1670	483951.70	1340340.25	053° 11' 28.22"	039° 50' 05.75"	Картометрический метод	5.00	–
1671	483934.73	1340333.32	053° 11' 27.68"	039° 50' 05.36"	Картометрический метод	5.00	–
1672	483925.64	1340331.36	053° 11' 27.38"	039° 50' 05.24"	Картометрический метод	5.00	–
1673	483916.21	1340333.13	053° 11' 27.08"	039° 50' 05.33"	Картометрический метод	5.00	–
1674	483910.83	1340338.32	053° 11' 26.90"	039° 50' 05.60"	Картометрический метод	5.00	–
1675	483907.71	1340347.81	053° 11' 26.79"	039° 50' 06.11"	Картометрический метод	5.00	–
1676	483898.25	1340347.03	053° 11' 26.49"	039° 50' 06.06"	Картометрический метод	5.00	–
1677	483888.35	1340350.02	053° 11' 26.17"	039° 50' 06.21"	Картометрический метод	5.00	–
1678	483876.72	1340347.42	053° 11' 25.79"	039° 50' 06.06"	Картометрический метод	5.00	–
1679	483871.90	1340349.23	053° 11' 25.64"	039° 50' 06.15"	Картометрический метод	5.00	–
1680	483868.16	1340349.04	053° 11' 25.51"	039° 50' 06.13"	Картометрический метод	5.00	–
1681	483860.71	1340341.88	053° 11' 25.28"	039° 50' 05.74"	Картометрический метод	5.00	–
1682	483854.70	1340341.18	053° 11' 25.08"	039° 50' 05.70"	Картометрический метод	5.00	–
1683	483849.63	1340346.97	053° 11' 24.92"	039° 50' 06.00"	Картометрический метод	5.00	–
1684	483846.22	1340353.45	053° 11' 24.80"	039° 50' 06.35"	Картометрический метод	5.00	–

1685	483837.26	1340353.28	053° 11' 24.51"	039° 50' 06.33"	Картометрический метод	5.00	–
1686	483828.28	1340355.20	053° 11' 24.22"	039° 50' 06.43"	Картометрический метод	5.00	–
1687	483817.69	1340354.27	053° 11' 23.88"	039° 50' 06.37"	Картометрический метод	5.00	–
1688	483810.09	1340347.52	053° 11' 23.64"	039° 50' 05.99"	Картометрический метод	5.00	–
1689	483803.55	1340327.21	053° 11' 23.44"	039° 50' 04.89"	Картометрический метод	5.00	–
1690	483793.58	1340304.26	053° 11' 23.13"	039° 50' 03.65"	Картометрический метод	5.00	–
1691	483784.22	1340297.02	053° 11' 22.83"	039° 50' 03.25"	Картометрический метод	5.00	–
1692	483776.51	1340285.31	053° 11' 22.59"	039° 50' 02.61"	Картометрический метод	5.00	–
1693	483773.02	1340281.55	053° 11' 22.48"	039° 50' 02.40"	Картометрический метод	5.00	–
1694	483768.83	1340279.97	053° 11' 22.34"	039° 50' 02.31"	Картометрический метод	5.00	–
1695	483761.96	1340278.94	053° 11' 22.12"	039° 50' 02.25"	Картометрический метод	5.00	–
1696	483755.62	1340278.04	053° 11' 21.92"	039° 50' 02.20"	Картометрический метод	5.00	–
1697	483747.50	1340273.25	053° 11' 21.66"	039° 50' 01.93"	Картометрический метод	5.00	–
1698	483746.52	1340267.74	053° 11' 21.63"	039° 50' 01.63"	Картометрический метод	5.00	–
1699	483749.45	1340263.27	053° 11' 21.73"	039° 50' 01.40"	Картометрический метод	5.00	–
1700	483757.21	1340255.94	053° 11' 21.98"	039° 50' 01.01"	Картометрический метод	5.00	–
1701	483759.33	1340251.35	053° 11' 22.05"	039° 50' 00.76"	Картометрический метод	5.00	–
1702	483758.63	1340247.85	053° 11' 22.03"	039° 50' 00.58"	Картометрический метод	5.00	–
1703	483755.78	1340244.10	053° 11' 21.94"	039° 50' 00.37"	Картометрический метод	5.00	–
1704	483750.50	1340240.10	053° 11' 21.78"	039° 50' 00.15"	Картометрический метод	5.00	–
1705	483739.97	1340237.75	053° 11' 21.44"	039° 50' 00.01"	Картометрический метод	5.00	–
1706	483732.26	1340237.79	053° 11' 21.19"	039° 50' 00.01"	Картометрический метод	5.00	–
1707	483725.16	1340238.74	053° 11' 20.96"	039° 50' 00.05"	Картометрический метод	5.00	–
1708	483720.09	1340236.25	053° 11' 20.80"	039° 49' 59.91"	Картометрический метод	5.00	–
1709	483716.77	1340228.90	053° 11' 20.69"	039° 49' 59.51"	Картометрический метод	5.00	–
1710	483711.71	1340225.25	053° 11' 20.53"	039° 49' 59.31"	Картометрический метод	5.00	–
1711	483701.27	1340225.99	053° 11' 20.19"	039° 49' 59.34"	Картометрический метод	5.00	–
1712	483694.70	1340219.63	053° 11' 19.98"	039° 49' 58.99"	Картометрический метод	5.00	–
1713	483694.17	1340211.61	053° 11' 19.97"	039° 49' 58.56"	Картометрический метод	5.00	–
1714	483698.91	1340205.35	053° 11' 20.13"	039° 49' 58.23"	Картометрический метод	5.00	–
1715	483707.94	1340201.88	053° 11' 20.42"	039° 49' 58.05"	Картометрический метод	5.00	–
1716	483710.91	1340193.96	053° 11' 20.52"	039° 49' 57.63"	Картометрический метод	5.00	–
1717	483725.21	1340180.87	053° 11' 20.99"	039° 49' 56.93"	Картометрический метод	5.00	–
1718	483735.85	1340167.04	053° 11' 21.35"	039° 49' 56.20"	Картометрический метод	5.00	–
1719	483736.58	1340164.38	053° 11' 21.37"	039° 49' 56.06"	Картометрический метод	5.00	–
1720	483731.75	1340161.31	053° 11' 21.22"	039° 49' 55.89"	Картометрический метод	5.00	–
1721	483734.79	1340156.41	053° 11' 21.32"	039° 49' 55.63"	Картометрический метод	5.00	–
1722	483732.78	1340151.01	053° 11' 21.26"	039° 49' 55.34"	Картометрический метод	5.00	–
1723	483750.79	1340139.14	053° 11' 21.85"	039° 49' 54.71"	Картометрический метод	5.00	–

					метод		
1724	483755.05	1340132.79	053° 11' 21.99"	039° 49' 54.38"	Картометрический метод	5.00	–
1725	483761.15	1340129.68	053° 11' 22.19"	039° 49' 54.22"	Картометрический метод	5.00	–
1726	483765.05	1340124.26	053° 11' 22.32"	039° 49' 53.93"	Картометрический метод	5.00	–
1727	483772.09	1340120.73	053° 11' 22.55"	039° 49' 53.74"	Картометрический метод	5.00	–
1728	483775.84	1340112.63	053° 11' 22.67"	039° 49' 53.31"	Картометрический метод	5.00	–
1729	483780.10	1340105.33	053° 11' 22.82"	039° 49' 52.92"	Картометрический метод	5.00	–
1730	483781.89	1340091.84	053° 11' 22.88"	039° 49' 52.20"	Картометрический метод	5.00	–
1731	483778.97	1340080.15	053° 11' 22.79"	039° 49' 51.57"	Картометрический метод	5.00	–
1732	483776.41	1340061.17	053° 11' 22.72"	039° 49' 50.54"	Картометрический метод	5.00	–
1733	483782.46	1340040.52	053° 11' 22.93"	039° 49' 49.44"	Картометрический метод	5.00	–
1734	483783.47	1340030.82	053° 11' 22.97"	039° 49' 48.92"	Картометрический метод	5.00	–
1735	483786.62	1340020.29	053° 11' 23.08"	039° 49' 48.35"	Картометрический метод	5.00	–
1736	483793.82	1340009.73	053° 11' 23.32"	039° 49' 47.79"	Картометрический метод	5.00	–
1737	483800.91	1339984.63	053° 11' 23.56"	039° 49' 46.45"	Картометрический метод	5.00	–
1738	483805.32	1339960.89	053° 11' 23.72"	039° 49' 45.17"	Картометрический метод	5.00	–
1739	483808.64	1339935.81	053° 11' 23.84"	039° 49' 43.83"	Картометрический метод	5.00	–
1740	483800.18	1339920.11	053° 11' 23.58"	039° 49' 42.97"	Картометрический метод	5.00	–
1741	483783.78	1339906.90	053° 11' 23.06"	039° 49' 42.24"	Картометрический метод	5.00	–
1742	483764.48	1339901.65	053° 11' 22.43"	039° 49' 41.94"	Картометрический метод	5.00	–
1743	483740.12	1339903.04	053° 11' 21.65"	039° 49' 41.99"	Картометрический метод	5.00	–
1744	483722.75	1339904.91	053° 11' 21.08"	039° 49' 42.07"	Картометрический метод	5.00	–
1745	483709.13	1339901.65	053° 11' 20.64"	039° 49' 41.88"	Картометрический метод	5.00	–
1746	483697.63	1339894.59	053° 11' 20.28"	039° 49' 41.49"	Картометрический метод	5.00	–
1747	483689.64	1339889.26	053° 11' 20.02"	039° 49' 41.20"	Картометрический метод	5.00	–
1748	483669.12	1339882.54	053° 11' 19.36"	039° 49' 40.82"	Картометрический метод	5.00	–
1749	483643.01	1339866.70	053° 11' 18.53"	039° 49' 39.94"	Картометрический метод	5.00	–
1750	483619.84	1339848.14	053° 11' 17.79"	039° 49' 38.91"	Картометрический метод	5.00	–
1751	483587.83	1339817.13	053° 11' 16.77"	039° 49' 37.21"	Картометрический метод	5.00	–
1752	483551.27	1339790.32	053° 11' 15.61"	039° 49' 35.73"	Картометрический метод	5.00	–
1753	483520.69	1339771.14	053° 11' 14.63"	039° 49' 34.67"	Картометрический метод	5.00	–
1754	483493.44	1339746.69	053° 11' 13.76"	039° 49' 33.32"	Картометрический метод	5.00	–
1755	483468.78	1339725.59	053° 11' 12.98"	039° 49' 32.16"	Картометрический метод	5.00	–
1756	483428.55	1339695.17	053° 11' 11.70"	039° 49' 30.48"	Картометрический метод	5.00	–
1757	483399.34	1339678.95	053° 11' 10.76"	039° 49' 29.58"	Картометрический метод	5.00	–
1758	483381.13	1339674.50	053° 11' 10.18"	039° 49' 29.32"	Картометрический метод	5.00	–
1759	483370.10	1339677.00	053° 11' 09.82"	039° 49' 29.45"	Картометрический метод	5.00	–
1760	483358.80	1339679.24	053° 11' 09.45"	039° 49' 29.56"	Картометрический метод	5.00	–
1761	483352.74	1339679.15	053° 11' 09.25"	039° 49' 29.55"	Картометрический метод	5.00	–

1762	483343.14	1339673.56	053° 11' 08.95"	039° 49' 29.24"	Картометрический метод	5.00	–
1763	483333.66	1339666.89	053° 11' 08.64"	039° 49' 28.87"	Картометрический метод	5.00	–
1764	483328.39	1339664.10	053° 11' 08.48"	039° 49' 28.71"	Картометрический метод	5.00	–
1765	483321.91	1339662.40	053° 11' 08.27"	039° 49' 28.61"	Картометрический метод	5.00	–
1766	483315.60	1339665.68	053° 11' 08.06"	039° 49' 28.78"	Картометрический метод	5.00	–
1767	483308.19	1339665.06	053° 11' 07.82"	039° 49' 28.74"	Картометрический метод	5.00	–
1768	483303.32	1339662.13	053° 11' 07.67"	039° 49' 28.58"	Картометрический метод	5.00	–
1769	483298.33	1339660.82	053° 11' 07.51"	039° 49' 28.50"	Картометрический метод	5.00	–
1770	483286.04	1339656.46	053° 11' 07.11"	039° 49' 28.26"	Картометрический метод	5.00	–
1771	483280.34	1339650.31	053° 11' 06.93"	039° 49' 27.92"	Картометрический метод	5.00	–
1772	483273.86	1339648.47	053° 11' 06.72"	039° 49' 27.81"	Картометрический метод	5.00	–
1773	483265.52	1339650.15	053° 11' 06.45"	039° 49' 27.90"	Картометрический метод	5.00	–
1774	483259.42	1339644.40	053° 11' 06.26"	039° 49' 27.58"	Картометрический метод	5.00	–
1775	483254.40	1339639.59	053° 11' 06.10"	039° 49' 27.32"	Картометрический метод	5.00	–
1776	483247.11	1339637.75	053° 11' 05.86"	039° 49' 27.21"	Картометрический метод	5.00	–
1777	483244.27	1339635.75	053° 11' 05.77"	039° 49' 27.10"	Картометрический метод	5.00	–
1778	483245.96	1339627.66	053° 11' 05.83"	039° 49' 26.67"	Картометрический метод	5.00	–
1779	483250.37	1339622.64	053° 11' 05.98"	039° 49' 26.40"	Картометрический метод	5.00	–
1780	483253.42	1339616.16	053° 11' 06.08"	039° 49' 26.05"	Картометрический метод	5.00	–
1781	483259.44	1339610.46	053° 11' 06.28"	039° 49' 25.75"	Картометрический метод	5.00	–
1782	483261.97	1339605.72	053° 11' 06.36"	039° 49' 25.50"	Картометрический метод	5.00	–
1783	483260.72	1339600.88	053° 11' 06.33"	039° 49' 25.24"	Картометрический метод	5.00	–
1784	483262.29	1339594.27	053° 11' 06.38"	039° 49' 24.88"	Картометрический метод	5.00	–
1785	483269.35	1339584.12	053° 11' 06.62"	039° 49' 24.35"	Картометрический метод	5.00	–
1786	483272.10	1339572.79	053° 11' 06.71"	039° 49' 23.74"	Картометрический метод	5.00	–
1787	483270.12	1339559.06	053° 11' 06.66"	039° 49' 23.00"	Картометрический метод	5.00	–
1788	483263.48	1339535.67	053° 11' 06.45"	039° 49' 21.73"	Картометрический метод	5.00	–
1789	483264.46	1339522.33	053° 11' 06.49"	039° 49' 21.01"	Картометрический метод	5.00	–
1790	483267.61	1339510.05	053° 11' 06.60"	039° 49' 20.36"	Картометрический метод	5.00	–
1791	483267.27	1339501.16	053° 11' 06.60"	039° 49' 19.88"	Картометрический метод	5.00	–
1792	483262.77	1339493.52	053° 11' 06.46"	039° 49' 19.46"	Картометрический метод	5.00	–
1793	483263.46	1339476.95	053° 11' 06.49"	039° 49' 18.57"	Картометрический метод	5.00	–
1794	483264.17	1339462.80	053° 11' 06.52"	039° 49' 17.81"	Картометрический метод	5.00	–
1795	483268.51	1339449.16	053° 11' 06.67"	039° 49' 17.08"	Картометрический метод	5.00	–
1796	483278.84	1339442.62	053° 11' 07.01"	039° 49' 16.74"	Картометрический метод	5.00	–
1797	483288.65	1339439.19	053° 11' 07.33"	039° 49' 16.56"	Картометрический метод	5.00	–
1798	483291.72	1339435.93	053° 11' 07.43"	039° 49' 16.39"	Картометрический метод	5.00	–
1799	483297.59	1339427.54	053° 11' 07.62"	039° 49' 15.94"	Картометрический метод	5.00	–
1800	483300.78	1339422.67	053° 11' 07.73"	039° 49' 15.68"	Картометрический метод	5.00	–

					метод		
1801	483305.35	1339421.42	053° 11' 07.88"	039° 49' 15.62"	Картометрический метод	5.00	–
1802	483309.27	1339422.87	053° 11' 08.00"	039° 49' 15.70"	Картометрический метод	5.00	–
1803	483312.52	1339424.87	053° 11' 08.11"	039° 49' 15.82"	Картометрический метод	5.00	–
1804	483322.20	1339422.92	053° 11' 08.42"	039° 49' 15.72"	Картометрический метод	5.00	–
1805	483329.17	1339418.02	053° 11' 08.65"	039° 49' 15.46"	Картометрический метод	5.00	–
1806	483335.49	1339417.03	053° 11' 08.86"	039° 49' 15.42"	Картометрический метод	5.00	–
1807	483341.43	1339417.93	053° 11' 09.05"	039° 49' 15.47"	Картометрический метод	5.00	–
1808	483352.00	1339427.55	053° 11' 09.38"	039° 49' 16.00"	Картометрический метод	5.00	–
1809	483361.51	1339438.93	053° 11' 09.68"	039° 49' 16.62"	Картометрический метод	5.00	–
1810	483368.40	1339441.17	053° 11' 09.90"	039° 49' 16.75"	Картометрический метод	5.00	–
1811	483377.54	1339438.81	053° 11' 10.20"	039° 49' 16.63"	Картометрический метод	5.00	–
1812	483383.20	1339439.85	053° 11' 10.38"	039° 49' 16.69"	Картометрический метод	5.00	–
1813	483384.86	1339445.63	053° 11' 10.43"	039° 49' 17.01"	Картометрический метод	5.00	–
1814	483388.24	1339447.09	053° 11' 10.54"	039° 49' 17.09"	Картометрический метод	5.00	–
1815	483397.09	1339441.50	053° 11' 10.83"	039° 49' 16.80"	Картометрический метод	5.00	–
1816	483405.92	1339432.95	053° 11' 11.12"	039° 49' 16.34"	Картометрический метод	5.00	–
1817	483408.42	1339424.85	053° 11' 11.21"	039° 49' 15.91"	Картометрический метод	5.00	–
1818	483434.48	1339414.97	053° 11' 12.06"	039° 49' 15.40"	Картометрический метод	5.00	–
1819	483454.71	1339400.27	053° 11' 12.72"	039° 49' 14.63"	Картометрический метод	5.00	–
1820	483465.06	1339397.24	053° 11' 13.06"	039° 49' 14.48"	Картометрический метод	5.00	–
1821	483470.31	1339397.33	053° 11' 13.23"	039° 49' 14.49"	Картометрический метод	5.00	–
1822	483471.18	1339405.00	053° 11' 13.25"	039° 49' 14.91"	Картометрический метод	5.00	–
1823	483474.58	1339409.69	053° 11' 13.36"	039° 49' 15.16"	Картометрический метод	5.00	–
1824	483482.53	1339410.44	053° 11' 13.61"	039° 49' 15.21"	Картометрический метод	5.00	–
1825	483510.49	1339402.56	053° 11' 14.52"	039° 49' 14.81"	Картометрический метод	5.00	–
1826	483529.45	1339398.93	053° 11' 15.14"	039° 49' 14.64"	Картометрический метод	5.00	–
1827	483540.19	1339393.06	053° 11' 15.49"	039° 49' 14.33"	Картометрический метод	5.00	–
1828	483557.20	1339380.14	053° 11' 16.05"	039° 49' 13.65"	Картометрический метод	5.00	–
1829	483563.92	1339378.74	053° 11' 16.27"	039° 49' 13.58"	Картометрический метод	5.00	–
1830	483568.36	1339377.50	053° 11' 16.41"	039° 49' 13.52"	Картометрический метод	5.00	–
1831	483571.29	1339372.76	053° 11' 16.51"	039° 49' 13.27"	Картометрический метод	5.00	–
1832	483570.40	1339360.92	053° 11' 16.49"	039° 49' 12.63"	Картометрический метод	5.00	–
1833	483573.53	1339347.96	053° 11' 16.59"	039° 49' 11.94"	Картометрический метод	5.00	–
1834	483573.28	1339331.53	053° 11' 16.60"	039° 49' 11.05"	Картометрический метод	5.00	–
1835	483566.10	1339288.21	053° 11' 16.39"	039° 49' 08.71"	Картометрический метод	5.00	–
1836	483555.52	1339260.00	053° 11' 16.07"	039° 49' 07.18"	Картометрический метод	5.00	–
1837	483543.67	1339241.23	053° 11' 15.69"	039° 49' 06.16"	Картометрический метод	5.00	–
1838	483529.10	1339219.92	053° 11' 15.24"	039° 49' 05.00"	Картометрический метод	5.00	–

1839	483517.17	1339190.38	053° 11' 14.87"	039° 49' 03.40"	Картометрический метод	5.00	–
1840	483502.32	1339167.05	053° 11' 14.40"	039° 49' 02.13"	Картометрический метод	5.00	–
1841	483490.92	1339154.33	053° 11' 14.04"	039° 49' 01.43"	Картометрический метод	5.00	–
1842	483465.88	1339137.54	053° 11' 13.24"	039° 49' 00.50"	Картометрический метод	5.00	–
1843	483431.64	1339114.76	053° 11' 12.15"	039° 48' 59.24"	Картометрический метод	5.00	–
1844	483405.12	1339098.38	053° 11' 11.30"	039° 48' 58.33"	Картометрический метод	5.00	–
1845	483395.00	1339095.49	053° 11' 10.97"	039° 48' 58.17"	Картометрический метод	5.00	–
1846	483385.85	1339097.71	053° 11' 10.68"	039° 48' 58.28"	Картометрический метод	5.00	–
1847	483380.65	1339104.08	053° 11' 10.50"	039° 48' 58.61"	Картометрический метод	5.00	–
1848	483380.71	1339112.57	053° 11' 10.50"	039° 48' 59.07"	Картометрический метод	5.00	–
1849	483381.23	1339129.53	053° 11' 10.51"	039° 48' 59.98"	Картометрический метод	5.00	–
1850	483373.17	1339132.56	053° 11' 10.25"	039° 49' 00.14"	Картометрический метод	5.00	–
1851	483362.76	1339127.24	053° 11' 09.91"	039° 48' 59.84"	Картометрический метод	5.00	–
1852	483356.29	1339126.08	053° 11' 09.70"	039° 48' 59.77"	Картометрический метод	5.00	–
1853	483341.04	1339140.06	053° 11' 09.20"	039° 49' 00.51"	Картометрический метод	5.00	–
1854	483329.26	1339150.11	053° 11' 08.81"	039° 49' 01.04"	Картометрический метод	5.00	–
1855	483320.38	1339151.79	053° 11' 08.53"	039° 49' 01.12"	Картометрический метод	5.00	–
1856	483314.02	1339147.93	053° 11' 08.32"	039° 49' 00.91"	Картометрический метод	5.00	–
1857	483311.00	1339140.68	053° 11' 08.23"	039° 49' 00.51"	Картометрический метод	5.00	–
1858	483312.99	1339135.68	053° 11' 08.30"	039° 49' 00.25"	Картометрический метод	5.00	–
1859	483313.35	1339130.02	053° 11' 08.31"	039° 48' 59.94"	Картометрический метод	5.00	–
1860	483309.02	1339126.42	053° 11' 08.17"	039° 48' 59.74"	Картометрический метод	5.00	–
1861	483295.38	1339122.21	053° 11' 07.74"	039° 48' 59.50"	Картометрический метод	5.00	–
1862	483278.08	1339113.71	053° 11' 07.18"	039° 48' 59.03"	Картометрический метод	5.00	–
1863	483270.40	1339112.96	053° 11' 06.93"	039° 48' 58.98"	Картометрический метод	5.00	–
1864	483264.62	1339114.75	053° 11' 06.75"	039° 48' 59.07"	Картометрический метод	5.00	–
1865	483258.66	1339110.75	053° 11' 06.56"	039° 48' 58.85"	Картометрический метод	5.00	–
1866	483244.97	1339098.73	053° 11' 06.12"	039° 48' 58.19"	Картометрический метод	5.00	–
1867	483240.46	1339089.07	053° 11' 05.98"	039° 48' 57.66"	Картометрический метод	5.00	–
1868	483236.35	1339079.67	053° 11' 05.85"	039° 48' 57.15"	Картометрический метод	5.00	–
1869	483227.13	1339071.65	053° 11' 05.56"	039° 48' 56.71"	Картометрический метод	5.00	–
1870	483214.85	1339067.83	053° 11' 05.16"	039° 48' 56.50"	Картометрический метод	5.00	–
1871	483201.90	1339065.37	053° 11' 04.75"	039° 48' 56.35"	Картометрический метод	5.00	–
1872	483195.11	1339057.88	053° 11' 04.53"	039° 48' 55.94"	Картометрический метод	5.00	–
1873	483175.58	1339039.43	053° 11' 03.91"	039° 48' 54.93"	Картометрический метод	5.00	–
1874	483137.26	1339011.42	053° 11' 02.69"	039° 48' 53.38"	Картометрический метод	5.00	–
1875	483108.39	1338986.04	053° 11' 01.77"	039° 48' 51.99"	Картометрический метод	5.00	–
1876	483087.26	1338970.43	053° 11' 01.10"	039° 48' 51.12"	Картометрический метод	5.00	–
1877	483057.58	1338945.05	053° 11' 00.15"	039° 48' 49.73"	Картометрический метод	5.00	–

					метод		
1878	483032.68	1338910.21	053° 10' 59.37"	039° 48' 47.83"	Картометрический метод	5.00	–
1879	483017.00	1338864.53	053° 10' 58.89"	039° 48' 45.35"	Картометрический метод	5.00	–
1880	483006.02	1338836.60	053° 10' 58.55"	039° 48' 43.84"	Картометрический метод	5.00	–
1881	482990.37	1338814.62	053° 10' 58.06"	039° 48' 42.64"	Картометрический метод	5.00	–
1882	482967.16	1338789.60	053° 10' 57.32"	039° 48' 41.27"	Картометрический метод	5.00	–
1883	482954.60	1338766.39	053° 10' 56.93"	039° 48' 40.01"	Картометрический метод	5.00	–
1884	482952.00	1338741.22	053° 10' 56.86"	039° 48' 38.65"	Картометрический метод	5.00	–
1885	482957.84	1338711.28	053° 10' 57.07"	039° 48' 37.04"	Картометрический метод	5.00	–
1886	482969.79	1338687.35	053° 10' 57.47"	039° 48' 35.77"	Картометрический метод	5.00	–
1887	482985.00	1338667.98	053° 10' 57.97"	039° 48' 34.74"	Картометрический метод	5.00	–
1888	483001.91	1338640.24	053° 10' 58.54"	039° 48' 33.26"	Картометрический метод	5.00	–
1889	483015.74	1338605.66	053° 10' 59.00"	039° 48' 31.42"	Картометрический метод	5.00	–
1890	483018.65	1338589.61	053° 10' 59.11"	039° 48' 30.55"	Картометрический метод	5.00	–
1891	483024.85	1338570.85	053° 10' 59.32"	039° 48' 29.55"	Картометрический метод	5.00	–
1892	483031.29	1338568.38	053° 10' 59.53"	039° 48' 29.42"	Картометрический метод	5.00	–
1893	483038.13	1338564.29	053° 10' 59.75"	039° 48' 29.21"	Картометрический метод	5.00	–
1894	483041.43	1338555.10	053° 10' 59.86"	039° 48' 28.72"	Картометрический метод	5.00	–
1895	483051.11	1338534.02	053° 11' 00.19"	039° 48' 27.59"	Картометрический метод	5.00	–
1896	483057.24	1338505.29	053° 11' 00.41"	039° 48' 26.05"	Картометрический метод	5.00	–
1897	483056.80	1338481.45	053° 11' 00.41"	039° 48' 24.77"	Картометрический метод	5.00	–
1898	483049.25	1338462.11	053° 11' 00.17"	039° 48' 23.72"	Картометрический метод	5.00	–
1899	483039.45	1338448.85	053° 10' 59.86"	039° 48' 23.00"	Картометрический метод	5.00	–
1900	483034.13	1338438.38	053° 10' 59.70"	039° 48' 22.43"	Картометрический метод	5.00	–
1901	483024.12	1338433.20	053° 10' 59.38"	039° 48' 22.14"	Картометрический метод	5.00	–
1902	483013.95	1338423.44	053° 10' 59.05"	039° 48' 21.60"	Картометрический метод	5.00	–
1903	483012.24	1338411.06	053° 10' 59.01"	039° 48' 20.94"	Картометрический метод	5.00	–
1904	483017.21	1338390.28	053° 10' 59.18"	039° 48' 19.82"	Картометрический метод	5.00	–
1905	483023.34	1338381.35	053° 10' 59.38"	039° 48' 19.35"	Картометрический метод	5.00	–
1906	483028.99	1338380.09	053° 10' 59.57"	039° 48' 19.29"	Картометрический метод	5.00	–
1907	483037.75	1338381.24	053° 10' 59.85"	039° 48' 19.36"	Картометрический метод	5.00	–
1908	483044.34	1338379.71	053° 11' 00.06"	039° 48' 19.28"	Картометрический метод	5.00	–
1909	483047.39	1338372.69	053° 11' 00.17"	039° 48' 18.90"	Картометрический метод	5.00	–
1910	483052.16	1338362.01	053° 11' 00.33"	039° 48' 18.33"	Картометрический метод	5.00	–
1911	483077.18	1338338.13	053° 11' 01.15"	039° 48' 17.07"	Картометрический метод	5.00	–
1912	483092.79	1338317.67	053° 11' 01.67"	039° 48' 15.99"	Картометрический метод	5.00	–
1913	483102.18	1338294.31	053° 11' 01.98"	039° 48' 14.74"	Картометрический метод	5.00	–
1914	483111.76	1338278.07	053° 11' 02.30"	039° 48' 13.88"	Картометрический метод	5.00	–
1915	483111.06	1338270.40	053° 11' 02.29"	039° 48' 13.46"	Картометрический метод	5.00	–

1916	483106.86	1338269.89	053° 11' 02.15"	039° 48' 13.43"	Картометрический метод	5.00	–
1917	483099.21	1338274.12	053° 11' 01.90"	039° 48' 13.65"	Картометрический метод	5.00	–
1918	483093.55	1338274.16	053° 11' 01.72"	039° 48' 13.65"	Картометрический метод	5.00	–
1919	483087.82	1338263.83	053° 11' 01.54"	039° 48' 13.08"	Картометрический метод	5.00	–
1920	483085.36	1338239.88	053° 11' 01.47"	039° 48' 11.79"	Картометрический метод	5.00	–
1921	483078.91	1338205.58	053° 11' 01.29"	039° 48' 09.94"	Картометрический метод	5.00	–
1922	483073.91	1338165.61	053° 11' 01.15"	039° 48' 07.78"	Картометрический метод	5.00	–
1923	483070.04	1338152.44	053° 11' 01.03"	039° 48' 07.07"	Картометрический метод	5.00	–
1924	483042.98	1338134.72	053° 11' 00.17"	039° 48' 06.09"	Картометрический метод	5.00	–
1925	483020.14	1338123.97	053° 10' 59.43"	039° 48' 05.49"	Картометрический метод	5.00	–
1926	483008.73	1338111.66	053° 10' 59.07"	039° 48' 04.81"	Картометрический метод	5.00	–
1927	482999.74	1338078.86	053° 10' 58.80"	039° 48' 03.04"	Картометрический метод	5.00	–
1928	482998.27	1338043.45	053° 10' 58.77"	039° 48' 01.13"	Картометрический метод	5.00	–
1929	483002.98	1338023.62	053° 10' 58.94"	039° 48' 00.07"	Картометрический метод	5.00	–
1930	483021.26	1337999.24	053° 10' 59.54"	039° 47' 58.77"	Картометрический метод	5.00	–
1931	483039.08	1337987.26	053° 11' 00.13"	039° 47' 58.15"	Картометрический метод	5.00	–
1932	483060.01	1337975.12	053° 11' 00.81"	039° 47' 57.51"	Картометрический метод	5.00	–
1933	483067.05	1337962.14	053° 11' 01.05"	039° 47' 56.82"	Картометрический метод	5.00	–
1934	483066.25	1337944.64	053° 11' 01.03"	039° 47' 55.88"	Картометрический метод	5.00	–
1935	483059.70	1337931.62	053° 11' 00.83"	039° 47' 55.17"	Картометрический метод	5.00	–
1936	483046.29	1337921.61	053° 11' 00.40"	039° 47' 54.62"	Картометрический метод	5.00	–
1937	483024.74	1337902.78	053° 10' 59.71"	039° 47' 53.58"	Картометрический метод	5.00	–
1938	483016.42	1337888.42	053° 10' 59.45"	039° 47' 52.80"	Картометрический метод	5.00	–
1939	483020.73	1337870.21	053° 10' 59.60"	039° 47' 51.83"	Картометрический метод	5.00	–
1940	483017.32	1337845.59	053° 10' 59.51"	039° 47' 50.50"	Картометрический метод	5.00	–
1941	483005.50	1337812.40	053° 10' 59.14"	039° 47' 48.70"	Картометрический метод	5.00	–
1942	482995.67	1337795.23	053° 10' 58.84"	039° 47' 47.77"	Картометрический метод	5.00	–
1943	482981.36	1337771.09	053° 10' 58.39"	039° 47' 46.45"	Картометрический метод	5.00	–
1944	482972.94	1337743.54	053° 10' 58.13"	039° 47' 44.96"	Картометрический метод	5.00	–
1945	482976.11	1337716.45	053° 10' 58.25"	039° 47' 43.51"	Картометрический метод	5.00	–
1946	482984.33	1337697.13	053° 10' 58.53"	039° 47' 42.47"	Картометрический метод	5.00	–
1947	482991.17	1337694.11	053° 10' 58.75"	039° 47' 42.32"	Картометрический метод	5.00	–
1948	483001.82	1337694.44	053° 10' 59.10"	039° 47' 42.35"	Картометрический метод	5.00	–
1949	483021.19	1337691.61	053° 10' 59.72"	039° 47' 42.21"	Картометрический метод	5.00	–
1950	483039.09	1337689.46	053° 11' 00.30"	039° 47' 42.12"	Картометрический метод	5.00	–
1951	483046.39	1337693.44	053° 11' 00.54"	039° 47' 42.34"	Картометрический метод	5.00	–
1952	483055.37	1337705.91	053° 11' 00.82"	039° 47' 43.02"	Картометрический метод	5.00	–
1953	483062.31	1337715.15	053° 11' 01.04"	039° 47' 43.52"	Картометрический метод	5.00	–
1954	483074.87	1337719.50	053° 11' 01.44"	039° 47' 43.77"	Картометрический метод	5.00	–

					метод		
1955	483089.15	1337720.61	053° 11' 01.90"	039° 47' 43.84"	Картометрический метод	5.00	–
1956	483114.94	1337711.40	053° 11' 02.74"	039° 47' 43.37"	Картометрический метод	5.00	–
1957	483127.82	1337703.36	053° 11' 03.17"	039° 47' 42.95"	Картометрический метод	5.00	–
1958	483138.90	1337689.95	053° 11' 03.53"	039° 47' 42.24"	Картометрический метод	5.00	–
1959	483147.89	1337684.90	053° 11' 03.83"	039° 47' 41.98"	Картометрический метод	5.00	–
1960	483159.19	1337682.93	053° 11' 04.19"	039° 47' 41.88"	Картометрический метод	5.00	–
1961	483175.42	1337673.79	053° 11' 04.72"	039° 47' 41.41"	Картометрический метод	5.00	–
1962	483190.16	1337663.58	053° 11' 05.21"	039° 47' 40.87"	Картометрический метод	5.00	–
1963	483201.63	1337645.13	053° 11' 05.59"	039° 47' 39.89"	Картометрический метод	5.00	–
1964	483206.38	1337634.24	053° 11' 05.75"	039° 47' 39.31"	Картометрический метод	5.00	–
1965	483225.20	1337609.59	053° 11' 06.37"	039° 47' 38.00"	Картометрический метод	5.00	–
1966	483246.98	1337586.40	053° 11' 07.09"	039° 47' 36.77"	Картометрический метод	5.00	–
1967	483267.05	1337567.26	053° 11' 07.75"	039° 47' 35.76"	Картометрический метод	5.00	–
1968	483278.31	1337559.64	053° 11' 08.12"	039° 47' 35.36"	Картометрический метод	5.00	–
1969	483287.67	1337550.95	053° 11' 08.43"	039° 47' 34.90"	Картометрический метод	5.00	–
1970	483299.51	1337529.72	053° 11' 08.82"	039° 47' 33.77"	Картометрический метод	5.00	–
1971	483313.08	1337507.40	053° 11' 09.27"	039° 47' 32.58"	Картометрический метод	5.00	–
1972	483333.67	1337485.02	053° 11' 09.95"	039° 47' 31.40"	Картометрический метод	5.00	–
1973	483353.50	1337470.60	053° 11' 10.60"	039° 47' 30.64"	Картометрический метод	5.00	–
1974	483366.99	1337455.82	053° 11' 11.05"	039° 47' 29.86"	Картометрический метод	5.00	–
1975	483382.68	1337445.74	053° 11' 11.56"	039° 47' 29.33"	Картометрический метод	5.00	–
1976	483388.29	1337438.70	053° 11' 11.75"	039° 47' 28.96"	Картометрический метод	5.00	–
1977	483389.02	1337428.19	053° 11' 11.78"	039° 47' 28.39"	Картометрический метод	5.00	–
1978	483389.15	1337409.60	053° 11' 11.79"	039° 47' 27.39"	Картометрический метод	5.00	–
1979	483386.61	1337374.87	053° 11' 11.73"	039° 47' 25.52"	Картометрический метод	5.00	–
1980	483384.09	1337361.42	053° 11' 11.66"	039° 47' 24.79"	Картометрический метод	5.00	–
1981	483375.37	1337347.47	053° 11' 11.38"	039° 47' 24.03"	Картометрический метод	5.00	–
1982	483376.52	1337338.84	053° 11' 11.42"	039° 47' 23.57"	Картометрический метод	5.00	–
1983	483382.27	1337332.74	053° 11' 11.61"	039° 47' 23.25"	Картометрический метод	5.00	–
1984	483393.42	1337328.35	053° 11' 11.98"	039° 47' 23.02"	Картометрический метод	5.00	–
1985	483404.07	1337330.56	053° 11' 12.32"	039° 47' 23.15"	Картометрический метод	5.00	–
1986	483419.81	1337327.35	053° 11' 12.83"	039° 47' 23.00"	Картометрический метод	5.00	–
1987	483436.59	1337320.22	053° 11' 13.38"	039° 47' 22.63"	Картометрический метод	5.00	–
1988	483448.67	1337313.67	053° 11' 13.77"	039° 47' 22.29"	Картометрический метод	5.00	–
1989	483474.26	1337313.49	053° 11' 14.60"	039° 47' 22.30"	Картометрический метод	5.00	–
1990	483488.80	1337312.57	053° 11' 15.07"	039° 47' 22.27"	Картометрический метод	5.00	–
1991	483508.01	1337305.16	053° 11' 15.70"	039° 47' 21.89"	Картометрический метод	5.00	–
1992	483520.02	1337290.53	053° 11' 16.09"	039° 47' 21.11"	Картометрический метод	5.00	–

1993	483528.47	1337266.49	053° 11' 16.38"	039° 47' 19.83"	Картометрический метод	5.00	–
1994	483531.12	1337242.09	053° 11' 16.48"	039° 47' 18.51"	Картометрический метод	5.00	–
1995	483524.38	1337222.48	053° 11' 16.27"	039° 47' 17.45"	Картометрический метод	5.00	–
1996	483502.48	1337193.41	053° 11' 15.58"	039° 47' 15.87"	Картометрический метод	5.00	–
1997	483492.50	1337171.80	053° 11' 15.27"	039° 47' 14.69"	Картометрический метод	5.00	–
1998	483492.11	1337155.23	053° 11' 15.27"	039° 47' 13.80"	Картометрический метод	5.00	–
1999	483500.91	1337143.85	053° 11' 15.56"	039° 47' 13.20"	Картометрический метод	5.00	–
2000	483518.52	1337120.16	053° 11' 16.14"	039° 47' 11.94"	Картометрический метод	5.00	–
2001	483533.63	1337104.69	053° 11' 16.64"	039° 47' 11.12"	Картометрический метод	5.00	–
2002	483538.13	1337092.94	053° 11' 16.79"	039° 47' 10.49"	Картометрический метод	5.00	–
2003	483542.88	1337080.11	053° 11' 16.96"	039° 47' 09.80"	Картометрический метод	5.00	–
2004	483554.39	1337070.19	053° 11' 17.33"	039° 47' 09.28"	Картометрический метод	5.00	–
2005	483561.61	1337062.47	053° 11' 17.57"	039° 47' 08.87"	Картометрический метод	5.00	–
2006	483567.67	1337043.83	053° 11' 17.78"	039° 47' 07.88"	Картометрический метод	5.00	–
2007	483573.78	1337013.62	053° 11' 17.99"	039° 47' 06.25"	Картометрический метод	5.00	–
2008	483582.17	1337000.22	053° 11' 18.27"	039° 47' 05.54"	Картометрический метод	5.00	–
2009	483597.75	1336993.65	053° 11' 18.78"	039° 47' 05.20"	Картометрический метод	5.00	–
2010	483614.25	1336984.64	053° 11' 19.32"	039° 47' 04.73"	Картометрический метод	5.00	–
2011	483631.74	1336981.01	053° 11' 19.89"	039° 47' 04.56"	Картометрический метод	5.00	–
2012	483650.82	1336974.68	053° 11' 20.51"	039° 47' 04.23"	Картометрический метод	5.00	–
2013	483664.90	1336966.49	053° 11' 20.97"	039° 47' 03.81"	Картометрический метод	5.00	–
2014	483677.17	1336949.03	053° 11' 21.38"	039° 47' 02.88"	Картометрический метод	5.00	–
2015	483681.76	1336932.56	053° 11' 21.53"	039° 47' 02.00"	Картометрический метод	5.00	–
2016	483675.39	1336908.77	053° 11' 21.34"	039° 47' 00.71"	Картометрический метод	5.00	–
2017	483667.89	1336876.90	053° 11' 21.12"	039° 46' 58.99"	Картометрический метод	5.00	–
2018	483658.47	1336858.79	053° 11' 20.82"	039° 46' 58.00"	Картометрический метод	5.00	–
2019	483645.87	1336849.58	053° 11' 20.42"	039° 46' 57.49"	Картометрический метод	5.00	–
2020	483638.66	1336839.40	053° 11' 20.20"	039° 46' 56.94"	Картометрический метод	5.00	–
2021	483636.50	1336819.75	053° 11' 20.14"	039° 46' 55.88"	Картометрический метод	5.00	–
2022	483642.72	1336805.29	053° 11' 20.35"	039° 46' 55.11"	Картометрический метод	5.00	–
2023	483668.47	1336770.76	053° 11' 21.20"	039° 46' 53.27"	Картометрический метод	5.00	–
2024	483682.26	1336740.76	053° 11' 21.66"	039° 46' 51.67"	Картометрический метод	5.00	–
2025	483697.95	1336731.22	053° 11' 22.18"	039° 46' 51.17"	Картометрический метод	5.00	–
2026	483718.95	1336729.58	053° 11' 22.86"	039° 46' 51.10"	Картометрический метод	5.00	–
2027	483744.83	1336732.09	053° 11' 23.69"	039° 46' 51.26"	Картометрический метод	5.00	–
2028	483759.23	1336730.91	053° 11' 24.16"	039° 46' 51.21"	Картометрический метод	5.00	–
2029	483768.76	1336726.26	053° 11' 24.47"	039° 46' 50.97"	Картометрический метод	5.00	–
2030	483784.81	1336710.66	053° 11' 25.00"	039° 46' 50.15"	Картометрический метод	5.00	–
2031	483825.18	1336685.85	053° 11' 26.32"	039° 46' 48.85"	Картометрический метод	5.00	–

					метод		
2032	483852.55	1336671.78	053° 11' 27.21"	039° 46' 48.12"	Картометрический метод	5.00	–
2033	483873.54	1336668.53	053° 11' 27.89"	039° 46' 47.97"	Картометрический метод	5.00	–
2034	483906.05	1336675.16	053° 11' 28.94"	039° 46' 48.36"	Картометрический метод	5.00	–
2035	483927.99	1336673.66	053° 11' 29.65"	039° 46' 48.30"	Картометрический метод	5.00	–
2036	483942.09	1336666.82	053° 11' 30.11"	039° 46' 47.94"	Картометрический метод	5.00	–
2037	483960.33	1336656.59	053° 11' 30.70"	039° 46' 47.41"	Картометрический метод	5.00	–
2038	483985.24	1336655.47	053° 11' 31.51"	039° 46' 47.37"	Картометрический метод	5.00	–
2039	484015.93	1336653.22	053° 11' 32.51"	039° 46' 47.28"	Картометрический метод	5.00	–
2040	484042.35	1336656.00	053° 11' 33.36"	039° 46' 47.46"	Картометрический метод	5.00	–
2041	484069.18	1336658.50	053° 11' 34.22"	039° 46' 47.62"	Картометрический метод	5.00	–
2042	484097.82	1336651.96	053° 11' 35.15"	039° 46' 47.29"	Картометрический метод	5.00	–
2043	484115.41	1336644.16	053° 11' 35.73"	039° 46' 46.89"	Картометрический метод	5.00	–
2044	484136.40	1336641.44	053° 11' 36.41"	039° 46' 46.77"	Картометрический метод	5.00	–
2045	484175.32	1336641.16	053° 11' 37.67"	039° 46' 46.79"	Картометрический метод	5.00	–
2046	484205.66	1336645.79	053° 11' 38.65"	039° 46' 47.07"	Картометрический метод	5.00	–
2047	484237.09	1336652.57	053° 11' 39.66"	039° 46' 47.46"	Картометрический метод	5.00	–
2048	484254.51	1336658.51	053° 11' 40.22"	039° 46' 47.80"	Картометрический метод	5.00	–
2049	484273.63	1336676.01	053° 11' 40.83"	039° 46' 48.76"	Картометрический метод	5.00	–
2050	484283.89	1336679.17	053° 11' 41.16"	039° 46' 48.94"	Картометрический метод	5.00	–
2051	484301.91	1336675.40	053° 11' 41.74"	039° 46' 48.76"	Картометрический метод	5.00	–
2052	484321.77	1336665.29	053° 11' 42.39"	039° 46' 48.23"	Картометрический метод	5.00	–
2053	484333.68	1336653.89	053° 11' 42.78"	039° 46' 47.63"	Картометрический метод	5.00	–
2054	484336.45	1336646.20	053° 11' 42.87"	039° 46' 47.22"	Картометрический метод	5.00	–
2055	484333.93	1336632.48	053° 11' 42.80"	039° 46' 46.48"	Картометрический метод	5.00	–
2056	484332.21	1336618.35	053° 11' 42.75"	039° 46' 45.71"	Картометрический метод	5.00	–
2057	484345.34	1336590.77	053° 11' 43.19"	039° 46' 44.24"	Картометрический метод	5.00	–
2058	484366.31	1336547.39	053° 11' 43.90"	039° 46' 41.92"	Картометрический метод	5.00	–
2059	484381.87	1336519.80	053° 11' 44.42"	039° 46' 40.45"	Картометрический метод	5.00	–
2060	484409.76	1336502.22	053° 11' 45.33"	039° 46' 39.53"	Картометрический метод	5.00	–
2061	484453.96	1336486.55	053° 11' 46.77"	039° 46' 38.73"	Картометрический метод	5.00	–
2062	484514.56	1336466.17	053° 11' 48.74"	039° 46' 37.70"	Картометрический метод	5.00	–
2063	484565.10	1336452.61	053° 11' 50.38"	039° 46' 37.01"	Картометрический метод	5.00	–
2064	484599.26	1336444.28	053° 11' 51.49"	039° 46' 36.60"	Картометрический метод	5.00	–
2065	484627.86	1336431.95	053° 11' 52.42"	039° 46' 35.96"	Картометрический метод	5.00	–
2066	484661.50	1336427.67	053° 11' 53.51"	039° 46' 35.77"	Картометрический метод	5.00	–
2067	484690.92	1336416.82	053° 11' 54.47"	039° 46' 35.21"	Картометрический метод	5.00	–
2068	484721.73	1336412.69	053° 11' 55.47"	039° 46' 35.02"	Картометрический метод	5.00	–
2069	484752.36	1336401.02	053° 11' 56.47"	039° 46' 34.42"	Картометрический метод	5.00	–

2070	484777.91	1336395.85	053° 11' 57.30"	039° 46' 34.16"	Картометрический метод	5.00	–
2071	484800.12	1336394.34	053° 11' 58.02"	039° 46' 34.11"	Картометрический метод	5.00	–
2072	484817.85	1336387.48	053° 11' 58.59"	039° 46' 33.75"	Картометрический метод	5.00	–
2073	484829.77	1336377.96	053° 11' 58.99"	039° 46' 33.25"	Картометрический метод	5.00	–
2074	484841.54	1336365.76	053° 11' 59.37"	039° 46' 32.61"	Картометрический метод	5.00	–
2075	484853.75	1336360.01	053° 11' 59.77"	039° 46' 32.31"	Картометрический метод	5.00	–
2076	484878.91	1336325.04	053° 12' 00.60"	039° 46' 30.45"	Картометрический метод	5.00	–
2077	484897.62	1336298.28	053° 12' 01.23"	039° 46' 29.03"	Картометрический метод	5.00	–
2078	484916.68	1336269.99	053° 12' 01.86"	039° 46' 27.52"	Картометрический метод	5.00	–
2079	484926.05	1336262.24	053° 12' 02.17"	039° 46' 27.11"	Картометрический метод	5.00	–
2080	484941.56	1336264.69	053° 12' 02.67"	039° 46' 27.26"	Картометрический метод	5.00	–
2081	484967.22	1336256.02	053° 12' 03.50"	039° 46' 26.82"	Картометрический метод	5.00	–
2082	484995.93	1336239.62	053° 12' 04.44"	039° 46' 25.96"	Картометрический метод	5.00	–
2083	485037.91	1336215.10	053° 12' 05.81"	039° 46' 24.68"	Картометрический метод	5.00	–
2084	485061.91	1336200.52	053° 12' 06.60"	039° 46' 23.92"	Картометрический метод	5.00	–
2085	485091.21	1336192.09	053° 12' 07.55"	039° 46' 23.50"	Картометрический метод	5.00	–
2086	485115.29	1336187.60	053° 12' 08.33"	039° 46' 23.28"	Картометрический метод	5.00	–
2087	485141.39	1336182.84	053° 12' 09.18"	039° 46' 23.05"	Картометрический метод	5.00	–
2088	485179.34	1336160.07	053° 12' 10.42"	039° 46' 21.86"	Картометрический метод	5.00	–
2089	485207.03	1336134.01	053° 12' 11.33"	039° 46' 20.48"	Картометрический метод	5.00	–
2090	485226.52	1336109.22	053° 12' 11.97"	039° 46' 19.16"	Картометрический метод	5.00	–
2091	485235.02	1336093.26	053° 12' 12.26"	039° 46' 18.31"	Картометрический метод	5.00	–
2092	485238.63	1336069.94	053° 12' 12.39"	039° 46' 17.06"	Картометрический метод	5.00	–
2093	485238.02	1336060.78	053° 12' 12.37"	039° 46' 16.57"	Картометрический метод	5.00	–
2094	485237.95	1336051.35	053° 12' 12.38"	039° 46' 16.06"	Картометрический метод	5.00	–
2095	485245.47	1336028.81	053° 12' 12.63"	039° 46' 14.85"	Картометрический метод	5.00	–
2096	485245.80	1336018.30	053° 12' 12.65"	039° 46' 14.28"	Картометрический метод	5.00	–
2097	485241.28	1336008.63	053° 12' 12.51"	039° 46' 13.76"	Картометрический метод	5.00	–
2098	485225.03	1335996.63	053° 12' 11.99"	039° 46' 13.10"	Картометрический метод	5.00	–
2099	485207.31	1335985.44	053° 12' 11.42"	039° 46' 12.48"	Картометрический метод	5.00	–
2100	485201.96	1335972.95	053° 12' 11.26"	039° 46' 11.80"	Картометрический метод	5.00	–
2101	485202.52	1335957.06	053° 12' 11.28"	039° 46' 10.94"	Картометрический метод	5.00	–
2102	485211.48	1335947.70	053° 12' 11.58"	039° 46' 10.45"	Картометрический метод	5.00	–
2103	485222.96	1335933.61	053° 12' 11.96"	039° 46' 09.70"	Картометрический метод	5.00	–
2104	485237.38	1335916.13	053° 12' 12.44"	039° 46' 08.77"	Картометрический метод	5.00	–
2105	485251.98	1335905.11	053° 12' 12.91"	039° 46' 08.19"	Картометрический метод	5.00	–
2106	485281.42	1335896.01	053° 12' 13.87"	039° 46' 07.73"	Картометрический метод	5.00	–
2107	485310.43	1335885.02	053° 12' 14.82"	039° 46' 07.17"	Картометрический метод	5.00	–
2108	485331.81	1335880.83	053° 12' 15.51"	039° 46' 06.96"	Картометрический метод	5.00	–

					метод		
2109	485348.73	1335873.30	053° 12' 16.06"	039° 46' 06.57"	Картометрический метод	5.00	–
2110	485355.26	1335863.28	053° 12' 16.28"	039° 46' 06.04"	Картометрический метод	5.00	–
2111	485363.38	1335850.03	053° 12' 16.55"	039° 46' 05.34"	Картометрический метод	5.00	–
2112	485368.97	1335840.96	053° 12' 16.74"	039° 46' 04.85"	Картометрический метод	5.00	–
2113	485367.56	1335832.22	053° 12' 16.69"	039° 46' 04.38"	Картометрический метод	5.00	–
2114	485360.61	1335821.22	053° 12' 16.48"	039° 46' 03.78"	Картометрический метод	5.00	–
2115	485362.16	1335793.46	053° 12' 16.54"	039° 46' 02.29"	Картометрический метод	5.00	–
2116	485358.19	1335765.07	053° 12' 16.43"	039° 46' 00.75"	Картометрический метод	5.00	–
2117	485351.98	1335744.91	053° 12' 16.24"	039° 45' 59.66"	Картометрический метод	5.00	–
2118	485343.98	1335737.03	053° 12' 15.99"	039° 45' 59.23"	Картометрический метод	5.00	–
2119	485340.28	1335729.24	053° 12' 15.87"	039° 45' 58.81"	Картометрический метод	5.00	–
2120	485342.93	1335722.89	053° 12' 15.96"	039° 45' 58.47"	Картометрический метод	5.00	–
2121	485358.77	1335715.91	053° 12' 16.48"	039° 45' 58.11"	Картометрический метод	5.00	–
2122	485385.58	1335697.93	053° 12' 17.36"	039° 45' 57.16"	Картометрический метод	5.00	–
2123	485414.03	1335683.59	053° 12' 18.28"	039° 45' 56.42"	Картометрический метод	5.00	–
2124	485435.46	1335666.73	053° 12' 18.99"	039° 45' 55.53"	Картометрический метод	5.00	–
2125	485448.64	1335663.54	053° 12' 19.41"	039° 45' 55.37"	Картометрический метод	5.00	–
2126	485457.42	1335666.97	053° 12' 19.70"	039° 45' 55.57"	Картометрический метод	5.00	–
2127	485465.15	1335674.87	053° 12' 19.94"	039° 45' 56.00"	Картометрический метод	5.00	–
2128	485473.98	1335702.82	053° 12' 20.21"	039° 45' 57.51"	Картометрический метод	5.00	–
2129	485482.47	1335722.02	053° 12' 20.47"	039° 45' 58.56"	Картометрический метод	5.00	–
2130	485478.98	1335743.05	053° 12' 20.35"	039° 45' 59.69"	Картометрический метод	5.00	–
2131	485474.40	1335761.00	053° 12' 20.19"	039° 46' 00.65"	Картометрический метод	5.00	–
2132	485476.54	1335778.36	053° 12' 20.25"	039° 46' 01.58"	Картометрический метод	5.00	–
2133	485483.00	1335795.55	053° 12' 20.45"	039° 46' 02.52"	Картометрический метод	5.00	–
2134	485499.44	1335816.18	053° 12' 20.97"	039° 46' 03.64"	Картометрический метод	5.00	–
2135	485510.02	1335826.61	053° 12' 21.30"	039° 46' 04.22"	Картометрический метод	5.00	–
2136	485523.80	1335831.63	053° 12' 21.75"	039° 46' 04.50"	Картометрический метод	5.00	–
2137	485535.51	1335831.14	053° 12' 22.13"	039° 46' 04.48"	Картометрический метод	5.00	–
2138	485550.27	1335822.55	053° 12' 22.61"	039° 46' 04.04"	Картометрический метод	5.00	–
2139	485568.73	1335805.17	053° 12' 23.22"	039° 46' 03.12"	Картометрический метод	5.00	–
2140	485578.12	1335800.26	053° 12' 23.52"	039° 46' 02.86"	Картометрический метод	5.00	–
2141	485581.30	1335792.96	053° 12' 23.63"	039° 46' 02.47"	Картометрический метод	5.00	–
2142	485578.65	1335780.32	053° 12' 23.55"	039° 46' 01.79"	Картометрический метод	5.00	–
2143	485575.90	1335754.34	053° 12' 23.48"	039° 46' 00.39"	Картометрический метод	5.00	–
2144	485578.22	1335721.19	053° 12' 23.57"	039° 45' 58.60"	Картометрический метод	5.00	–
2145	485593.02	1335699.53	053° 12' 24.06"	039° 45' 57.45"	Картометрический метод	5.00	–
2146	485611.37	1335686.07	053° 12' 24.66"	039° 45' 56.74"	Картометрический метод	5.00	–

2147	485642.54	1335674.93	053° 12' 25.68"	039° 45' 56.17"	Картометрический метод	5.00	–
2148	485654.23	1335670.94	053° 12' 26.06"	039° 45' 55.97"	Картометрический метод	5.00	–
2149	485665.12	1335667.63	053° 12' 26.41"	039° 45' 55.80"	Картометрический метод	5.00	–
2150	485678.47	1335669.82	053° 12' 26.84"	039° 45' 55.93"	Картометрический метод	5.00	–
2151	485686.01	1335669.10	053° 12' 27.09"	039° 45' 55.90"	Картометрический метод	5.00	–
2152	485690.41	1335663.27	053° 12' 27.23"	039° 45' 55.59"	Картометрический метод	5.00	–
2153	485689.65	1335651.69	053° 12' 27.22"	039° 45' 54.97"	Картометрический метод	5.00	–
2154	485695.04	1335633.88	053° 12' 27.40"	039° 45' 54.01"	Картометрический метод	5.00	–
2155	485695.48	1335620.00	053° 12' 27.42"	039° 45' 53.27"	Картометрический метод	5.00	–
2156	485691.19	1335603.60	053° 12' 27.29"	039° 45' 52.38"	Картометрический метод	5.00	–
2157	485677.75	1335588.34	053° 12' 26.87"	039° 45' 51.54"	Картометрический метод	5.00	–
2158	485673.35	1335576.65	053° 12' 26.73"	039° 45' 50.91"	Картометрический метод	5.00	–
2159	485668.94	1335544.22	053° 12' 26.61"	039° 45' 49.16"	Картометрический метод	5.00	–
2160	485673.66	1335526.14	053° 12' 26.77"	039° 45' 48.19"	Картометрический метод	5.00	–
2161	485683.28	1335515.43	053° 12' 27.09"	039° 45' 47.62"	Картометрический метод	5.00	–
2162	485704.02	1335514.61	053° 12' 27.76"	039° 45' 47.60"	Картометрический метод	5.00	–
2163	485727.85	1335514.03	053° 12' 28.53"	039° 45' 47.59"	Картометрический метод	5.00	–
2164	485755.11	1335521.38	053° 12' 29.41"	039° 45' 48.01"	Картометрический метод	5.00	–
2165	485773.36	1335529.87	053° 12' 29.99"	039° 45' 48.49"	Картометрический метод	5.00	–
2166	485786.78	1335542.70	053° 12' 30.42"	039° 45' 49.19"	Картометрический метод	5.00	–
2167	485806.15	1335575.56	053° 12' 31.03"	039° 45' 50.98"	Картометрический метод	5.00	–
2168	485829.42	1335608.12	053° 12' 31.76"	039° 45' 52.76"	Картометрический метод	5.00	–
2169	485852.07	1335630.99	053° 12' 32.48"	039° 45' 54.01"	Картометрический метод	5.00	–
2170	485863.05	1335639.40	053° 12' 32.83"	039° 45' 54.47"	Картометрический метод	5.00	–
2171	485875.85	1335640.52	053° 12' 33.24"	039° 45' 54.55"	Картометрический метод	5.00	–
2172	485897.16	1335626.62	053° 12' 33.94"	039° 45' 53.82"	Картометрический метод	5.00	–
2173	485917.09	1335606.95	053° 12' 34.60"	039° 45' 52.78"	Картометрический метод	5.00	–
2174	485932.44	1335588.12	053° 12' 35.10"	039° 45' 51.78"	Картометрический метод	5.00	–
2175	485944.30	1335569.85	053° 12' 35.50"	039° 45' 50.80"	Картометрический метод	5.00	–
2176	485947.02	1335555.28	053° 12' 35.59"	039° 45' 50.02"	Картометрический метод	5.00	–
2177	485943.82	1335540.89	053° 12' 35.50"	039° 45' 49.24"	Картометрический метод	5.00	–
2178	485942.46	1335519.89	053° 12' 35.47"	039° 45' 48.11"	Картометрический метод	5.00	–
2179	485949.07	1335503.14	053° 12' 35.69"	039° 45' 47.22"	Картометрический метод	5.00	–
2180	485951.45	1335477.80	053° 12' 35.78"	039° 45' 45.85"	Картометрический метод	5.00	–
2181	485949.74	1335464.48	053° 12' 35.73"	039° 45' 45.13"	Картометрический метод	5.00	–
2182	485949.85	1335442.66	053° 12' 35.75"	039° 45' 43.96"	Картометрический метод	5.00	–
2183	485948.48	1335421.25	053° 12' 35.72"	039° 45' 42.80"	Картометрический метод	5.00	–
2184	485952.50	1335418.66	053° 12' 35.85"	039° 45' 42.67"	Картометрический метод	5.00	–
2185	485962.37	1335423.44	053° 12' 36.17"	039° 45' 42.94"	Картометрический метод	5.00	–

					метод		
2186	485988.26	1335427.30	053° 12' 37.00"	039° 45' 43.17"	Картометрический метод	5.00	–
2187	486001.66	1335436.09	053° 12' 37.43"	039° 45' 43.65"	Картометрический метод	5.00	–
2188	486008.68	1335438.60	053° 12' 37.66"	039° 45' 43.80"	Картометрический метод	5.00	–
2189	486017.55	1335436.11	053° 12' 37.94"	039° 45' 43.67"	Картометрический метод	5.00	–
2190	486027.85	1335426.34	053° 12' 38.28"	039° 45' 43.15"	Картометрический метод	5.00	–
2191	486042.85	1335414.38	053° 12' 38.77"	039° 45' 42.52"	Картометрический метод	5.00	–
2192	486045.60	1335403.58	053° 12' 38.87"	039° 45' 41.95"	Картометрический метод	5.00	–
2193	486044.09	1335380.56	053° 12' 38.83"	039° 45' 40.70"	Картометрический метод	5.00	–
2194	486033.61	1335365.41	053° 12' 38.50"	039° 45' 39.88"	Картометрический метод	5.00	–
2195	486005.87	1335347.84	053° 12' 37.62"	039° 45' 38.90"	Картометрический метод	5.00	–
2196	485983.98	1335339.10	053° 12' 36.91"	039° 45' 38.41"	Картометрический метод	5.00	–
2197	485958.51	1335336.86	053° 12' 36.09"	039° 45' 38.27"	Картометрический метод	5.00	–
2198	485951.05	1335329.64	053° 12' 35.86"	039° 45' 37.87"	Картометрический метод	5.00	–
2199	485952.32	1335318.86	053° 12' 35.90"	039° 45' 37.29"	Картометрический метод	5.00	–
2200	485958.18	1335290.40	053° 12' 36.11"	039° 45' 35.76"	Картометрический метод	5.00	–
2201	485958.14	1335266.69	053° 12' 36.12"	039° 45' 34.49"	Картометрический метод	5.00	–
2202	485960.65	1335241.76	053° 12' 36.22"	039° 45' 33.15"	Картометрический метод	5.00	–
2203	485972.54	1335227.93	053° 12' 36.61"	039° 45' 32.41"	Картометрический метод	5.00	–
2204	485988.64	1335218.52	053° 12' 37.13"	039° 45' 31.92"	Картометрический метод	5.00	–
2205	486004.11	1335216.52	053° 12' 37.64"	039° 45' 31.83"	Картометрический метод	5.00	–
2206	486022.42	1335234.44	053° 12' 38.22"	039° 45' 32.81"	Картометрический метод	5.00	–
2207	486041.66	1335250.06	053° 12' 38.83"	039° 45' 33.67"	Картометрический метод	5.00	–
2208	486069.03	1335272.36	053° 12' 39.70"	039° 45' 34.90"	Картометрический метод	5.00	–
2209	486090.44	1335289.58	053° 12' 40.39"	039° 45' 35.85"	Картометрический метод	5.00	–
2210	486114.09	1335300.32	053° 12' 41.14"	039° 45' 36.45"	Картометрический метод	5.00	–
2211	486152.99	1335298.01	053° 12' 42.40"	039° 45' 36.36"	Картометрический метод	5.00	–
2212	486186.27	1335298.58	053° 12' 43.48"	039° 45' 36.42"	Картометрический метод	5.00	–
2213	486210.63	1335296.79	053° 12' 44.27"	039° 45' 36.35"	Картометрический метод	5.00	–
2214	486224.99	1335289.55	053° 12' 44.74"	039° 45' 35.98"	Картометрический метод	5.00	–
2215	486236.62	1335276.40	053° 12' 45.12"	039° 45' 35.28"	Картометрический метод	5.00	–
2216	486240.68	1335261.55	053° 12' 45.26"	039° 45' 34.48"	Картометрический метод	5.00	–
2217	486239.75	1335244.05	053° 12' 45.24"	039° 45' 33.54"	Картометрический метод	5.00	–
2218	486233.76	1335216.21	053° 12' 45.06"	039° 45' 32.03"	Картометрический метод	5.00	–
2219	486223.58	1335187.06	053° 12' 44.75"	039° 45' 30.45"	Картометрический метод	5.00	–
2220	486210.37	1335166.95	053° 12' 44.34"	039° 45' 29.36"	Картометрический метод	5.00	–
2221	486195.68	1335147.39	053° 12' 43.87"	039° 45' 28.29"	Картометрический метод	5.00	–
2222	486169.25	1335124.68	053° 12' 43.03"	039° 45' 27.04"	Картометрический метод	5.00	–
2223	486148.56	1335093.85	053° 12' 42.38"	039° 45' 25.36"	Картометрический метод	5.00	–

2224	486138.74	1335058.37	053° 12' 42.08"	039° 45' 23.44"	Картометрический метод	5.00	–
2225	486131.27	1335031.21	053° 12' 41.86"	039° 45' 21.97"	Картометрический метод	5.00	–
2226	486131.72	1335001.17	053° 12' 41.89"	039° 45' 20.35"	Картометрический метод	5.00	–
2227	486129.53	1334977.21	053° 12' 41.83"	039° 45' 19.06"	Картометрический метод	5.00	–
2228	486123.44	1334954.23	053° 12' 41.65"	039° 45' 17.81"	Картометрический метод	5.00	–
2229	486109.02	1334934.53	053° 12' 41.19"	039° 45' 16.74"	Картометрический метод	5.00	–
2230	486096.29	1334923.97	053° 12' 40.79"	039° 45' 16.16"	Картометрический метод	5.00	–
2231	486092.60	1334916.32	053° 12' 40.67"	039° 45' 15.74"	Картометрический метод	5.00	–
2232	486093.18	1334905.28	053° 12' 40.70"	039° 45' 15.15"	Картометрический метод	5.00	–
2233	486094.39	1334886.15	053° 12' 40.75"	039° 45' 14.12"	Картометрический метод	5.00	–
2234	486093.76	1334874.35	053° 12' 40.73"	039° 45' 13.48"	Картометрический метод	5.00	–
2235	486093.46	1334868.78	053° 12' 40.73"	039° 45' 13.18"	Картометрический метод	5.00	–
2236	486088.25	1334856.29	053° 12' 40.56"	039° 45' 12.50"	Картометрический метод	5.00	–
2237	486075.06	1334839.01	053° 12' 40.15"	039° 45' 11.56"	Картометрический метод	5.00	–
2238	486051.53	1334825.85	053° 12' 39.39"	039° 45' 10.83"	Картометрический метод	5.00	–
2239	486028.82	1334814.83	053° 12' 38.67"	039° 45' 10.21"	Картометрический метод	5.00	–
2240	486009.96	1334794.90	053° 12' 38.07"	039° 45' 09.12"	Картометрический метод	5.00	–
2241	485984.87	1334771.78	053° 12' 37.27"	039° 45' 07.85"	Картометрический метод	5.00	–
2242	485952.14	1334734.84	053° 12' 36.23"	039° 45' 05.83"	Картометрический метод	5.00	–
2243	485929.37	1334696.48	053° 12' 35.52"	039° 45' 03.74"	Картометрический метод	5.00	–
2244	485908.46	1334654.07	053° 12' 34.87"	039° 45' 01.44"	Картометрический метод	5.00	–
2245	485895.60	1334626.82	053° 12' 34.47"	039° 44' 59.96"	Картометрический метод	5.00	–
2246	485890.28	1334598.44	053° 12' 34.31"	039° 44' 58.42"	Картометрический метод	5.00	–
2247	485895.87	1334570.25	053° 12' 34.51"	039° 44' 56.91"	Картометрический метод	5.00	–
2248	485901.16	1334556.88	053° 12' 34.69"	039° 44' 56.20"	Картометрический метод	5.00	–
2249	485915.43	1334538.05	053° 12' 35.16"	039° 44' 55.20"	Картометрический метод	5.00	–
2250	485931.81	1334529.85	053° 12' 35.69"	039° 44' 54.77"	Картометрический метод	5.00	–
2251	485963.16	1334525.99	053° 12' 36.71"	039° 44' 54.59"	Картометрический метод	5.00	–
2252	485991.34	1334510.83	053° 12' 37.63"	039° 44' 53.80"	Картометрический метод	5.00	–
2253	486017.05	1334490.31	053° 12' 38.47"	039° 44' 52.72"	Картометрический метод	5.00	–
2254	486041.12	1334466.03	053° 12' 39.26"	039° 44' 51.44"	Картометрический метод	5.00	–
2255	486049.05	1334445.23	053° 12' 39.53"	039° 44' 50.32"	Картометрический метод	5.00	–
2256	486048.77	1334425.29	053° 12' 39.53"	039° 44' 49.25"	Картометрический метод	5.00	–
2257	486040.49	1334397.47	053° 12' 39.28"	039° 44' 47.74"	Картометрический метод	5.00	–
2258	486026.69	1334370.63	053° 12' 38.85"	039° 44' 46.28"	Картометрический метод	5.00	–
2259	486005.79	1334348.70	053° 12' 38.19"	039° 44' 45.08"	Картометрический метод	5.00	–
2260	485975.84	1334322.78	053° 12' 37.23"	039° 44' 43.66"	Картометрический метод	5.00	–
2261	485938.90	1334299.88	053° 12' 36.05"	039° 44' 42.39"	Картометрический метод	5.00	–
2262	485925.87	1334286.78	053° 12' 35.64"	039° 44' 41.67"	Картометрический метод	5.00	–

					метод		
2263	485904.68	1334242.75	053° 12' 34.98"	039° 44' 39.28"	Картометрический метод	5.00	–
2264	485889.64	1334211.34	053° 12' 34.51"	039° 44' 37.57"	Картометрический метод	5.00	–
2265	485870.58	1334183.06	053° 12' 33.91"	039° 44' 36.03"	Картометрический метод	5.00	–
2266	485848.73	1334160.32	053° 12' 33.22"	039° 44' 34.78"	Картометрический метод	5.00	–
2267	485819.37	1334143.16	053° 12' 32.28"	039° 44' 33.83"	Картометрический метод	5.00	–
2268	485792.24	1334134.46	053° 12' 31.40"	039° 44' 33.34"	Картометрический метод	5.00	–
2269	485748.42	1334127.78	053° 12' 29.99"	039° 44' 32.94"	Картометрический метод	5.00	–
2270	485709.05	1334122.81	053° 12' 28.72"	039° 44' 32.63"	Картометрический метод	5.00	–
2271	485666.29	1334113.82	053° 12' 27.34"	039° 44' 32.11"	Картометрический метод	5.00	–
2272	485645.59	1334101.98	053° 12' 26.68"	039° 44' 31.45"	Картометрический метод	5.00	–
2273	485635.69	1334091.95	053° 12' 26.37"	039° 44' 30.90"	Картометрический метод	5.00	–
2274	485624.93	1334075.33	053° 12' 26.03"	039° 44' 29.99"	Картометрический метод	5.00	–
2275	485615.86	1334050.21	053° 12' 25.75"	039° 44' 28.63"	Картометрический метод	5.00	–
2276	485614.23	1334030.69	053° 12' 25.71"	039° 44' 27.58"	Картометрический метод	5.00	–
2277	485622.15	1334007.33	053° 12' 25.98"	039° 44' 26.33"	Картометрический метод	5.00	–
2278	485637.94	1333974.89	053° 12' 26.51"	039° 44' 24.60"	Картометрический метод	5.00	–
2279	485643.63	1333960.71	053° 12' 26.70"	039° 44' 23.84"	Картометрический метод	5.00	–
2280	485640.72	1333949.01	053° 12' 26.61"	039° 44' 23.20"	Картометрический метод	5.00	–
2281	485633.63	1333937.75	053° 12' 26.39"	039° 44' 22.59"	Картометрический метод	5.00	–
2282	485619.76	1333919.53	053° 12' 25.95"	039° 44' 21.60"	Картометрический метод	5.00	–
2283	485603.03	1333896.62	053° 12' 25.42"	039° 44' 20.35"	Картометрический метод	5.00	–
2284	485583.48	1333875.34	053° 12' 24.80"	039° 44' 19.18"	Картометрический метод	5.00	–
2285	485563.24	1333852.05	053° 12' 24.16"	039° 44' 17.91"	Картометрический метод	5.00	–
2286	485537.53	1333835.27	053° 12' 23.34"	039° 44' 16.98"	Картометрический метод	5.00	–
2287	485517.61	1333818.57	053° 12' 22.70"	039° 44' 16.06"	Картометрический метод	5.00	–
2288	485509.40	1333800.45	053° 12' 22.45"	039° 44' 15.08"	Картометрический метод	5.00	–
2289	485500.38	1333781.93	053° 12' 22.17"	039° 44' 14.07"	Картометрический метод	5.00	–
2290	485492.16	1333763.00	053° 12' 21.91"	039° 44' 13.04"	Картометрический метод	5.00	–
2291	485492.52	1333739.15	053° 12' 21.94"	039° 44' 11.76"	Картометрический метод	5.00	–
2292	485493.56	1333715.04	053° 12' 21.98"	039° 44' 10.46"	Картометрический метод	5.00	–
2293	485490.90	1333701.18	053° 12' 21.91"	039° 44' 09.71"	Картометрический метод	5.00	–
2294	485501.00	1333681.58	053° 12' 22.24"	039° 44' 08.67"	Картометрический метод	5.00	–
2295	485515.59	1333668.61	053° 12' 22.72"	039° 44' 07.98"	Картометрический метод	5.00	–
2296	485524.25	1333665.45	053° 12' 23.00"	039° 44' 07.82"	Картометрический метод	5.00	–
2297	485542.81	1333671.44	053° 12' 23.60"	039° 44' 08.16"	Картометрический метод	5.00	–
2298	485556.88	1333670.40	053° 12' 24.06"	039° 44' 08.12"	Картометрический метод	5.00	–
2299	485567.41	1333664.40	053° 12' 24.40"	039° 44' 07.80"	Картометрический метод	5.00	–
2300	485580.79	1333651.64	053° 12' 24.84"	039° 44' 07.13"	Картометрический метод	5.00	–

2301	485586.23	1333640.42	053° 12' 25.02"	039° 44' 06.53"	Картометрический метод	5.00	–
2302	485587.49	1333627.89	053° 12' 25.07"	039° 44' 05.86"	Картометрический метод	5.00	–
2303	485582.95	1333614.99	053° 12' 24.93"	039° 44' 05.16"	Картометрический метод	5.00	–
2304	485572.73	1333599.57	053° 12' 24.61"	039° 44' 04.32"	Картометрический метод	5.00	–
2305	485558.61	1333584.12	053° 12' 24.16"	039° 44' 03.47"	Картометрический метод	5.00	–
2306	485542.87	1333567.66	053° 12' 23.66"	039° 44' 02.57"	Картометрический метод	5.00	–
2307	485529.47	1333558.53	053° 12' 23.23"	039° 44' 02.07"	Картометрический метод	5.00	–
2308	485501.59	1333539.34	053° 12' 22.34"	039° 44' 01.01"	Картометрический метод	5.00	–
2309	485482.03	1333516.85	053° 12' 21.72"	039° 43' 59.78"	Картометрический метод	5.00	–
2310	485466.55	1333499.19	053° 12' 21.23"	039° 43' 58.81"	Картометрический метод	5.00	–
2311	485453.43	1333482.71	053° 12' 20.82"	039° 43' 57.91"	Картометрический метод	5.00	–
2312	485432.65	1333458.49	053° 12' 20.16"	039° 43' 56.59"	Картометрический метод	5.00	–
2313	485408.12	1333428.15	053° 12' 19.38"	039° 43' 54.93"	Картометрический метод	5.00	–
2314	485396.45	1333407.63	053° 12' 19.02"	039° 43' 53.81"	Картометрический метод	5.00	–
2315	485387.30	1333389.45	053° 12' 18.73"	039° 43' 52.82"	Картометрический метод	5.00	–
2316	485372.62	1333380.46	053° 12' 18.26"	039° 43' 52.33"	Картометрический метод	5.00	–
2317	485347.91	1333363.13	053° 12' 17.47"	039° 43' 51.37"	Картометрический метод	5.00	–
2318	485319.42	1333343.47	053° 12' 16.56"	039° 43' 50.28"	Картометрический метод	5.00	–
2319	485305.50	1333336.83	053° 12' 16.12"	039° 43' 49.91"	Картометрический метод	5.00	–
2320	485292.28	1333334.91	053° 12' 15.69"	039° 43' 49.80"	Картометрический метод	5.00	–
2321	485277.75	1333336.50	053° 12' 15.22"	039° 43' 49.87"	Картометрический метод	5.00	–
2322	485259.23	1333345.92	053° 12' 14.61"	039° 43' 50.36"	Картометрический метод	5.00	–
2323	485242.12	1333354.47	053° 12' 14.06"	039° 43' 50.80"	Картометрический метод	5.00	–
2324	485222.95	1333358.71	053° 12' 13.43"	039° 43' 51.01"	Картометрический метод	5.00	–
2325	485202.91	1333362.22	053° 12' 12.78"	039° 43' 51.18"	Картометрический метод	5.00	–
2326	485179.93	1333369.66	053° 12' 12.04"	039° 43' 51.56"	Картометрический метод	5.00	–
2327	485163.32	1333381.91	053° 12' 11.49"	039° 43' 52.21"	Картометрический метод	5.00	–
2328	485150.04	1333390.08	053° 12' 11.06"	039° 43' 52.64"	Картометрический метод	5.00	–
2329	485138.74	1333391.65	053° 12' 10.69"	039° 43' 52.71"	Картометрический метод	5.00	–
2330	485103.97	1333388.40	053° 12' 09.57"	039° 43' 52.50"	Картометрический метод	5.00	–
2331	485076.22	1333388.60	053° 12' 08.67"	039° 43' 52.49"	Картометрический метод	5.00	–
2332	485040.79	1333378.21	053° 12' 07.53"	039° 43' 51.89"	Картометрический метод	5.00	–
2333	485017.52	1333373.60	053° 12' 06.78"	039° 43' 51.62"	Картометрический метод	5.00	–
2334	485002.91	1333374.17	053° 12' 06.31"	039° 43' 51.64"	Картометрический метод	5.00	–
2335	484982.28	1333379.85	053° 12' 05.64"	039° 43' 51.93"	Картометрический метод	5.00	–
2336	484965.93	1333382.05	053° 12' 05.11"	039° 43' 52.03"	Картометрический метод	5.00	–
2337	484952.07	1333374.07	053° 12' 04.66"	039° 43' 51.59"	Картометрический метод	5.00	–
2338	484936.64	1333346.37	053° 12' 04.18"	039° 43' 50.08"	Картометрический метод	5.00	–
2339	484928.58	1333329.45	053° 12' 03.93"	039° 43' 49.16"	Картометрический метод	5.00	–

					метод		
2340	484921.60	1333305.87	053° 12' 03.72"	039° 43' 47.89"	Картометрический метод	5.00	–
2341	484913.23	1333274.48	053° 12' 03.46"	039° 43' 46.19"	Картометрический метод	5.00	–
2342	484908.73	1333238.82	053° 12' 03.34"	039° 43' 44.26"	Картометрический метод	5.00	–
2343	484898.46	1333206.36	053° 12' 03.03"	039° 43' 42.50"	Картометрический метод	5.00	–
2344	484898.17	1333194.92	053° 12' 03.02"	039° 43' 41.89"	Картометрический метод	5.00	–
2345	484904.56	1333184.50	053° 12' 03.24"	039° 43' 41.33"	Картометрический метод	5.00	–
2346	484919.09	1333172.34	053° 12' 03.71"	039° 43' 40.69"	Картометрический метод	5.00	–
2347	484936.04	1333160.43	053° 12' 04.27"	039° 43' 40.07"	Картометрический метод	5.00	–
2348	484966.83	1333142.63	053° 12' 05.27"	039° 43' 39.14"	Картометрический метод	5.00	–
2349	484998.19	1333120.85	053° 12' 06.30"	039° 43' 37.99"	Картометрический метод	5.00	–
2350	485007.08	1333112.30	053° 12' 06.59"	039° 43' 37.54"	Картометрический метод	5.00	–
2351	485013.57	1333105.93	053° 12' 06.80"	039° 43' 37.20"	Картометрический метод	5.00	–
2352	485019.83	1333096.05	053° 12' 07.01"	039° 43' 36.68"	Картометрический метод	5.00	–
2353	485025.10	1333079.44	053° 12' 07.19"	039° 43' 35.79"	Картометрический метод	5.00	–
2354	485030.45	1333037.85	053° 12' 07.39"	039° 43' 33.55"	Картометрический метод	5.00	–
2355	485034.04	1332994.12	053° 12' 07.53"	039° 43' 31.20"	Картометрический метод	5.00	–
2356	485036.60	1332973.20	053° 12' 07.62"	039° 43' 30.08"	Картометрический метод	5.00	–
2357	485047.57	1332936.98	053° 12' 08.00"	039° 43' 28.14"	Картометрический метод	5.00	–
2358	485054.12	1332911.01	053° 12' 08.23"	039° 43' 26.74"	Картометрический метод	5.00	–
2359	485054.85	1332881.57	053° 12' 08.27"	039° 43' 25.16"	Картометрический метод	5.00	–
2360	485050.05	1332841.74	053° 12' 08.13"	039° 43' 23.01"	Картометрический метод	5.00	–
2361	485044.86	1332822.18	053° 12' 07.98"	039° 43' 21.95"	Картометрический метод	5.00	–
2362	485041.74	1332810.08	053° 12' 07.88"	039° 43' 21.29"	Картометрический метод	5.00	–
2363	485037.48	1332798.25	053° 12' 07.75"	039° 43' 20.65"	Картометрический метод	5.00	–
2364	485029.22	1332783.23	053° 12' 07.49"	039° 43' 19.84"	Картометрический метод	5.00	–
2365	485028.15	1332766.40	053° 12' 07.47"	039° 43' 18.93"	Картометрический метод	5.00	–
2366	485029.35	1332736.62	053° 12' 07.52"	039° 43' 17.33"	Картометрический метод	5.00	–
2367	485026.67	1332719.40	053° 12' 07.45"	039° 43' 16.40"	Картометрический метод	5.00	–
2368	485023.26	1332694.91	053° 12' 07.35"	039° 43' 15.08"	Картометрический метод	5.00	–
2369	485016.72	1332683.92	053° 12' 07.14"	039° 43' 14.48"	Картометрический метод	5.00	–
2370	484987.49	1332646.68	053° 12' 06.22"	039° 43' 12.44"	Картометрический метод	5.00	–
2371	484974.27	1332625.77	053° 12' 05.80"	039° 43' 11.31"	Картометрический метод	5.00	–
2372	484971.98	1332606.66	053° 12' 05.74"	039° 43' 10.27"	Картометрический метод	5.00	–
2373	484973.53	1332578.70	053° 12' 05.81"	039° 43' 08.77"	Картометрический метод	5.00	–
2374	484975.01	1332560.57	053° 12' 05.86"	039° 43' 07.79"	Картометрический метод	5.00	–
2375	484978.96	1332529.03	053° 12' 06.01"	039° 43' 06.10"	Картометрический метод	5.00	–
2376	484974.74	1332512.83	053° 12' 05.88"	039° 43' 05.22"	Картометрический метод	5.00	–
2377	484974.03	1332499.36	053° 12' 05.87"	039° 43' 04.50"	Картометрический метод	5.00	–

2378	484973.53	1332476.20	053° 12' 05.86"	039° 43' 03.25"	Картометрический метод	5.00	–
2379	484975.73	1332445.61	053° 12' 05.95"	039° 43' 01.60"	Картометрический метод	5.00	–
2380	484986.98	1332427.55	053° 12' 06.32"	039° 43' 00.64"	Картометрический метод	5.00	–
2381	484997.81	1332416.29	053° 12' 06.68"	039° 43' 00.04"	Картометрический метод	5.00	–
2382	485007.05	1332399.18	053° 12' 06.99"	039° 42' 59.13"	Картометрический метод	5.00	–
2383	485013.61	1332384.25	053° 12' 07.21"	039° 42' 58.33"	Картометрический метод	5.00	–
2384	485016.31	1332357.09	053° 12' 07.31"	039° 42' 56.87"	Картометрический метод	5.00	–
2385	485025.21	1332312.31	053° 12' 07.63"	039° 42' 54.47"	Картометрический метод	5.00	–
2386	485028.57	1332292.69	053° 12' 07.74"	039° 42' 53.42"	Картометрический метод	5.00	–
2387	485038.62	1332266.08	053° 12' 08.08"	039° 42' 51.99"	Картометрический метод	5.00	–
2388	485061.37	1332245.98	053° 12' 08.83"	039° 42' 50.93"	Картометрический метод	5.00	–
2389	485078.19	1332225.25	053° 12' 09.39"	039° 42' 49.83"	Картометрический метод	5.00	–
2390	485085.23	1332211.67	053° 12' 09.62"	039° 42' 49.10"	Картометрический метод	5.00	–
2391	485094.05	1332182.98	053° 12' 09.92"	039° 42' 47.57"	Картометрический метод	5.00	–
2392	485094.34	1332167.35	053° 12' 09.94"	039° 42' 46.73"	Картометрический метод	5.00	–
2393	485092.08	1332153.23	053° 12' 09.88"	039° 42' 45.96"	Картометрический метод	5.00	–
2394	485079.72	1332129.68	053° 12' 09.49"	039° 42' 44.68"	Картометрический метод	5.00	–
2395	485068.25	1332116.70	053° 12' 09.13"	039° 42' 43.97"	Картометрический метод	5.00	–
2396	485063.81	1332098.48	053° 12' 08.99"	039° 42' 42.99"	Картометрический метод	5.00	–
2397	485068.54	1332063.56	053° 12' 09.16"	039° 42' 41.11"	Картометрический метод	5.00	–
2398	485067.78	1332052.39	053° 12' 09.15"	039° 42' 40.51"	Картометрический метод	5.00	–
2399	485059.09	1332023.89	053° 12' 08.88"	039° 42' 38.97"	Картометрический метод	5.00	–
2400	485051.92	1332001.18	053° 12' 08.66"	039° 42' 37.74"	Картометрический метод	5.00	–
2401	485042.99	1331975.79	053° 12' 08.39"	039° 42' 36.36"	Картометрический метод	5.00	–
2402	485031.89	1331949.88	053° 12' 08.04"	039° 42' 34.96"	Картометрический метод	5.00	–
2403	485023.72	1331937.41	053° 12' 07.79"	039° 42' 34.28"	Картометрический метод	5.00	–
2404	485013.29	1331929.81	053° 12' 07.45"	039° 42' 33.86"	Картометрический метод	5.00	–
2405	484996.92	1331919.42	053° 12' 06.93"	039° 42' 33.28"	Картометрический метод	5.00	–
2406	484967.20	1331908.18	053° 12' 05.97"	039° 42' 32.65"	Картометрический метод	5.00	–
2407	484943.42	1331897.72	053° 12' 05.21"	039° 42' 32.06"	Картометрический метод	5.00	–
2408	484929.27	1331896.07	053° 12' 04.75"	039° 42' 31.96"	Картометрический метод	5.00	–
2409	484914.60	1331898.33	053° 12' 04.28"	039° 42' 32.07"	Картометрический метод	5.00	–
2410	484888.54	1331907.41	053° 12' 03.43"	039° 42' 32.54"	Картометрический метод	5.00	–
2411	484862.73	1331914.06	053° 12' 02.59"	039° 42' 32.87"	Картометрический метод	5.00	–
2412	484844.20	1331922.27	053° 12' 01.99"	039° 42' 33.30"	Картометрический метод	5.00	–
2413	484822.69	1331928.49	053° 12' 01.29"	039° 42' 33.61"	Картометрический метод	5.00	–
2414	484811.37	1331927.22	053° 12' 00.92"	039° 42' 33.53"	Картометрический метод	5.00	–
2415	484801.65	1331924.60	053° 12' 00.61"	039° 42' 33.38"	Картометрический метод	5.00	–
2416	484789.73	1331914.85	053° 12' 00.23"	039° 42' 32.85"	Картометрический метод	5.00	–

					метод		
2417	484777.47	1331895.14	053° 11' 59.84"	039° 42' 31.77"	Картометрический метод	5.00	–
2418	484775.41	1331871.86	053° 11' 59.79"	039° 42' 30.52"	Картометрический метод	5.00	–
2419	484781.48	1331853.90	053° 11' 60.00"	039° 42' 29.55"	Картометрический метод	5.00	–
2420	484784.34	1331840.14	053° 12' 00.10"	039° 42' 28.82"	Картометрический метод	5.00	–
2421	484787.11	1331831.77	053° 12' 00.19"	039° 42' 28.37"	Картометрический метод	5.00	–
2422	484785.84	1331823.70	053° 12' 00.16"	039° 42' 27.93"	Картометрический метод	5.00	–
2423	484783.99	1331810.38	053° 12' 00.10"	039° 42' 27.21"	Картометрический метод	5.00	–
2424	484778.80	1331800.18	053° 11' 59.94"	039° 42' 26.66"	Картометрический метод	5.00	–
2425	484770.93	1331792.29	053° 11' 59.69"	039° 42' 26.23"	Картометрический метод	5.00	–
2426	484768.16	1331780.99	053° 11' 59.61"	039° 42' 25.62"	Картометрический метод	5.00	–
2427	484770.09	1331768.45	053° 11' 59.68"	039° 42' 24.94"	Картометрический метод	5.00	–
2428	484776.77	1331761.67	053° 11' 59.90"	039° 42' 24.58"	Картометрический метод	5.00	–
2429	484782.34	1331749.24	053° 12' 00.08"	039° 42' 23.92"	Картометрический метод	5.00	–
2430	484794.32	1331729.22	053° 12' 00.48"	039° 42' 22.85"	Картометрический метод	5.00	–
2431	484801.25	1331720.01	053° 12' 00.71"	039° 42' 22.36"	Картометрический метод	5.00	–
2432	484809.56	1331714.29	053° 12' 00.98"	039° 42' 22.06"	Картометрический метод	5.00	–
2433	484812.90	1331709.69	053° 12' 01.09"	039° 42' 21.82"	Картометрический метод	5.00	–
2434	484812.84	1331702.41	053° 12' 01.10"	039° 42' 21.43"	Картометрический метод	5.00	–
2435	484810.34	1331690.85	053° 12' 01.02"	039° 42' 20.80"	Картометрический метод	5.00	–
2436	484807.81	1331676.99	053° 12' 00.95"	039° 42' 20.05"	Картометрический метод	5.00	–
2437	484805.95	1331662.06	053° 12' 00.89"	039° 42' 19.25"	Картометрический метод	5.00	–
2438	484809.13	1331654.09	053° 12' 01.00"	039° 42' 18.82"	Картометрический метод	5.00	–
2439	484806.21	1331642.25	053° 12' 00.91"	039° 42' 18.18"	Картометрический метод	5.00	–
2440	484802.47	1331626.93	053° 12' 00.80"	039° 42' 17.35"	Картометрический метод	5.00	–
2441	484797.29	1331618.21	053° 12' 00.64"	039° 42' 16.88"	Картометрический метод	5.00	–
2442	484785.60	1331603.48	053° 12' 00.27"	039° 42' 16.07"	Картометрический метод	5.00	–
2443	484767.29	1331586.77	053° 11' 59.69"	039° 42' 15.16"	Картометрический метод	5.00	–
2444	484752.39	1331575.43	053° 11' 59.21"	039° 42' 14.53"	Картометрический метод	5.00	–
2445	484746.59	1331573.45	053° 11' 59.02"	039° 42' 14.42"	Картометрический метод	5.00	–
2446	484737.00	1331570.02	053° 11' 58.72"	039° 42' 14.23"	Картометрический метод	5.00	–
2447	484707.39	1331554.34	053° 11' 57.77"	039° 42' 13.35"	Картометрический метод	5.00	–
2448	484697.87	1331542.15	053° 11' 57.47"	039° 42' 12.69"	Картометрический метод	5.00	–
2449	484686.85	1331527.01	053° 11' 57.12"	039° 42' 11.86"	Картометрический метод	5.00	–
2450	484677.88	1331515.09	053° 11' 56.83"	039° 42' 11.21"	Картометрический метод	5.00	–
2451	484668.65	1331504.92	053° 11' 56.54"	039° 42' 10.66"	Картометрический метод	5.00	–
2452	484660.85	1331488.95	053° 11' 56.30"	039° 42' 09.79"	Картометрический метод	5.00	–
2453	484658.97	1331470.64	053° 11' 56.25"	039° 42' 08.80"	Картометрический метод	5.00	–
2454	484660.14	1331465.38	053° 11' 56.29"	039° 42' 08.52"	Картометрический метод	5.00	–

2455	484668.73	1331460.07	053° 11' 56.57"	039° 42' 08.24"	Картометрический метод	5.00	–
2456	484677.88	1331459.33	053° 11' 56.86"	039° 42' 08.21"	Картометрический метод	5.00	–
2457	484682.71	1331456.73	053° 11' 57.02"	039° 42' 08.07"	Картометрический метод	5.00	–
2458	484686.29	1331449.44	053° 11' 57.14"	039° 42' 07.68"	Картометрический метод	5.00	–
2459	484687.56	1331438.52	053° 11' 57.19"	039° 42' 07.10"	Картометрический метод	5.00	–
2460	484684.92	1331426.82	053° 11' 57.11"	039° 42' 06.46"	Картометрический метод	5.00	–
2461	484688.11	1331421.27	053° 11' 57.22"	039° 42' 06.17"	Картометрический метод	5.00	–
2462	484696.31	1331418.38	053° 11' 57.48"	039° 42' 06.02"	Картометрический метод	5.00	–
2463	484705.18	1331415.90	053° 11' 57.77"	039° 42' 05.90"	Картометрический метод	5.00	–
2464	484710.00	1331412.22	053° 11' 57.93"	039° 42' 05.70"	Картометрический метод	5.00	–
2465	484711.05	1331408.18	053° 11' 57.97"	039° 42' 05.48"	Картометрический метод	5.00	–
2466	484711.54	1331401.57	053° 11' 57.99"	039° 42' 05.13"	Картометрический метод	5.00	–
2467	484718.52	1331379.84	053° 11' 58.22"	039° 42' 03.97"	Картометрический метод	5.00	–
2468	484720.10	1331374.02	053° 11' 58.28"	039° 42' 03.65"	Картометрический метод	5.00	–
2469	484722.06	1331366.75	053° 11' 58.34"	039° 42' 03.26"	Картометрический метод	5.00	–
2470	484723.40	1331346.53	053° 11' 58.40"	039° 42' 02.18"	Картометрический метод	5.00	–
2471	484725.94	1331325.23	053° 11' 58.49"	039° 42' 01.03"	Картометрический метод	5.00	–
2472	484737.29	1331255.92	053° 11' 58.90"	039° 41' 57.31"	Картометрический метод	5.00	–
2473	484739.91	1331245.26	053° 11' 58.99"	039° 41' 56.74"	Картометрический метод	5.00	–
2474	484738.68	1331242.44	053° 11' 58.95"	039° 41' 56.58"	Картометрический метод	5.00	–
2475	484734.68	1331248.40	053° 11' 58.82"	039° 41' 56.90"	Картометрический метод	5.00	–
2476	484730.74	1331262.16	053° 11' 58.68"	039° 41' 57.64"	Картометрический метод	5.00	–
2477	484728.02	1331258.95	053° 11' 58.60"	039° 41' 57.46"	Картометрический метод	5.00	–
2478	484726.69	1331242.53	053° 11' 58.56"	039° 41' 56.58"	Картометрический метод	5.00	–
2479	484724.05	1331231.50	053° 11' 58.48"	039° 41' 55.98"	Картометрический метод	5.00	–
2480	484722.90	1331221.14	053° 11' 58.45"	039° 41' 55.42"	Картометрический метод	5.00	–
2481	484722.84	1331213.46	053° 11' 58.45"	039° 41' 55.01"	Картометрический метод	5.00	–
2482	484724.85	1331211.43	053° 11' 58.52"	039° 41' 54.90"	Картометрический метод	5.00	–
2483	484726.88	1331213.30	053° 11' 58.58"	039° 41' 55.00"	Картометрический метод	5.00	–
2484	484730.95	1331217.31	053° 11' 58.71"	039° 41' 55.22"	Картометрический метод	5.00	–
2485	484734.58	1331216.61	053° 11' 58.83"	039° 41' 55.19"	Картометрический метод	5.00	–
2486	484737.65	1331212.41	053° 11' 58.93"	039° 41' 54.97"	Картометрический метод	5.00	–
2487	484738.55	1331206.34	053° 11' 58.97"	039° 41' 54.64"	Картометрический метод	5.00	–
2488	484737.30	1331201.50	053° 11' 58.93"	039° 41' 54.38"	Картометрический метод	5.00	–
2489	484739.40	1331188.31	053° 11' 59.00"	039° 41' 53.67"	Картометрический метод	5.00	–
2490	484740.39	1331182.10	053° 11' 59.04"	039° 41' 53.34"	Картометрический метод	5.00	–
2491	484741.81	1331173.19	053° 11' 59.09"	039° 41' 52.86"	Картометрический метод	5.00	–
2492	484744.13	1331158.76	053° 11' 59.17"	039° 41' 52.08"	Картометрический метод	5.00	–
2493	484746.43	1331141.64	053° 11' 59.26"	039° 41' 51.16"	Картометрический метод	5.00	–

					метод		
2494	484754.24	1331140.50	053° 11' 59.51"	039° 41' 51.11"	Картометрический метод	5.00	–
2495	484760.39	1331133.99	053° 11' 59.71"	039° 41' 50.76"	Картометрический метод	5.00	–
2496	484765.41	1331121.56	053° 11' 59.88"	039° 41' 50.10"	Картометрический метод	5.00	–
2497	484776.60	1331103.44	053° 12' 00.25"	039° 41' 49.13"	Картометрический метод	5.00	–
2498	484789.18	1331092.30	053° 12' 00.67"	039° 41' 48.54"	Картометрический метод	5.00	–
2499	484806.35	1331083.29	053° 12' 01.23"	039° 41' 48.07"	Картометрический метод	5.00	–
2500	484835.91	1331072.30	053° 12' 02.19"	039° 41' 47.51"	Картометрический метод	5.00	–
2501	484850.40	1331065.19	053° 12' 02.66"	039° 41' 47.14"	Картометрический метод	5.00	–
2502	484862.74	1331057.56	053° 12' 03.06"	039° 41' 46.74"	Картометрический метод	5.00	–
2503	484890.89	1331039.04	053° 12' 03.98"	039° 41' 45.77"	Картометрический метод	5.00	–
2504	484907.78	1331027.60	053° 12' 04.54"	039° 41' 45.17"	Картометрический метод	5.00	–
2505	484930.25	1331005.62	053° 12' 05.28"	039° 41' 44.00"	Картометрический метод	5.00	–
2506	484946.57	1330990.68	053° 12' 05.81"	039° 41' 43.21"	Картометрический метод	5.00	–
2507	484953.49	1330978.78	053° 12' 06.04"	039° 41' 42.58"	Картометрический метод	5.00	–
2508	484959.26	1330957.46	053° 12' 06.24"	039° 41' 41.44"	Картометрический метод	5.00	–
2509	484969.36	1330938.26	053° 12' 06.58"	039° 41' 40.41"	Картометрический метод	5.00	–
2510	484974.38	1330925.29	053° 12' 06.75"	039° 41' 39.72"	Картометрический метод	5.00	–
2511	484981.29	1330912.31	053° 12' 06.98"	039° 41' 39.03"	Картометрический метод	5.00	–
2512	484987.99	1330906.61	053° 12' 07.20"	039° 41' 38.72"	Картометрический метод	5.00	–
2513	484998.30	1330880.40	053° 12' 07.55"	039° 41' 37.32"	Картометрический метод	5.00	–
2514	485005.19	1330864.19	053° 12' 07.78"	039° 41' 36.46"	Картометрический метод	5.00	–
2515	485016.54	1330832.05	053° 12' 08.16"	039° 41' 34.73"	Картометрический метод	5.00	–
2516	485028.79	1330812.30	053° 12' 08.57"	039° 41' 33.68"	Картометрический метод	5.00	–
2517	485045.64	1330794.67	053° 12' 09.12"	039° 41' 32.75"	Картометрический метод	5.00	–
2518	485061.73	1330784.85	053° 12' 09.65"	039° 41' 32.23"	Картометрический метод	5.00	–
2519	485080.79	1330776.63	053° 12' 10.27"	039° 41' 31.81"	Картометрический метод	5.00	–
2520	485099.60	1330770.03	053° 12' 10.88"	039° 41' 31.47"	Картометрический метод	5.00	–
2521	485105.81	1330772.14	053° 12' 11.08"	039° 41' 31.59"	Картометрический метод	5.00	–
2522	485119.58	1330775.55	053° 12' 11.52"	039° 41' 31.78"	Картометрический метод	5.00	–
2523	485141.65	1330773.77	053° 12' 12.24"	039° 41' 31.71"	Картометрический метод	5.00	–
2524	485150.53	1330771.82	053° 12' 12.53"	039° 41' 31.61"	Картометрический метод	5.00	–
2525	485169.96	1330777.34	053° 12' 13.15"	039° 41' 31.93"	Картометрический метод	5.00	–
2526	485190.16	1330775.57	053° 12' 13.81"	039° 41' 31.85"	Картометрический метод	5.00	–
2527	485201.46	1330774.68	053° 12' 14.17"	039° 41' 31.81"	Картометрический метод	5.00	–
2528	485209.50	1330768.43	053° 12' 14.44"	039° 41' 31.48"	Картометрический метод	5.00	–
2529	485214.85	1330762.74	053° 12' 14.61"	039° 41' 31.18"	Картометрический метод	5.00	–
2530	485224.54	1330762.40	053° 12' 14.93"	039° 41' 31.17"	Картометрический метод	5.00	–
2531	485232.61	1330760.99	053° 12' 15.19"	039° 41' 31.10"	Картометрический метод	5.00	–

2532	485234.21	1330757.75	053° 12' 15.24"	039° 41' 30.93"	Картометрический метод	5.00	–
2533	485232.56	1330753.45	053° 12' 15.19"	039° 41' 30.70"	Картометрический метод	5.00	–
2534	485225.55	1330752.96	053° 12' 14.96"	039° 41' 30.66"	Картометрический метод	5.00	–
2535	485216.66	1330753.56	053° 12' 14.68"	039° 41' 30.69"	Картометрический метод	5.00	–
2536	485208.86	1330754.70	053° 12' 14.42"	039° 41' 30.74"	Картометрический метод	5.00	–
2537	485202.15	1330757.98	053° 12' 14.20"	039° 41' 30.91"	Картометрический метод	5.00	–
2538	485195.98	1330760.99	053° 12' 14.00"	039° 41' 31.07"	Картометрический метод	5.00	–
2539	485181.14	1330758.13	053° 12' 13.53"	039° 41' 30.90"	Картометрический метод	5.00	–
2540	485170.62	1330756.32	053° 12' 13.19"	039° 41' 30.80"	Картометрический метод	5.00	–
2541	485160.09	1330752.62	053° 12' 12.85"	039° 41' 30.59"	Картометрический метод	5.00	–
2542	485148.76	1330751.09	053° 12' 12.48"	039° 41' 30.49"	Картометрический метод	5.00	–
2543	485135.05	1330755.23	053° 12' 12.04"	039° 41' 30.70"	Картометрический метод	5.00	–
2544	485125.36	1330756.11	053° 12' 11.72"	039° 41' 30.74"	Картометрический метод	5.00	–
2545	485115.64	1330752.68	053° 12' 11.41"	039° 41' 30.55"	Картометрический метод	5.00	–
2546	485097.01	1330746.62	053° 12' 10.81"	039° 41' 30.21"	Картометрический метод	5.00	–
2547	485071.14	1330745.99	053° 12' 09.97"	039° 41' 30.15"	Картометрический метод	5.00	–
2548	485061.42	1330742.02	053° 12' 09.66"	039° 41' 29.93"	Картометрический метод	5.00	–
2549	485051.12	1330733.75	053° 12' 09.33"	039° 41' 29.47"	Картометрический метод	5.00	–
2550	485042.10	1330715.22	053° 12' 09.05"	039° 41' 28.47"	Картометрический метод	5.00	–
2551	485027.06	1330684.09	053° 12' 08.58"	039° 41' 26.77"	Картометрический метод	5.00	–
2552	485014.20	1330657.51	053° 12' 08.18"	039° 41' 25.33"	Картометрический метод	5.00	–
2553	484978.89	1330616.28	053° 12' 07.06"	039° 41' 23.08"	Картометрический метод	5.00	–
2554	484960.36	1330587.32	053° 12' 06.48"	039° 41' 21.50"	Картометрический метод	5.00	–
2555	484953.78	1330571.20	053° 12' 06.27"	039° 41' 20.63"	Картометрический метод	5.00	–
2556	484948.55	1330555.89	053° 12' 06.11"	039° 41' 19.80"	Картометрический метод	5.00	–
2557	484934.14	1330538.21	053° 12' 05.66"	039° 41' 18.83"	Картометрический метод	5.00	–
2558	484930.83	1330527.19	053° 12' 05.56"	039° 41' 18.24"	Картометрический метод	5.00	–
2559	484910.68	1330497.17	053° 12' 04.92"	039° 41' 16.60"	Картометрический метод	5.00	–
2560	484885.49	1330477.95	053° 12' 04.12"	039° 41' 15.54"	Картометрический метод	5.00	–
2561	484871.14	1330468.36	053° 12' 03.66"	039° 41' 15.01"	Картометрический метод	5.00	–
2562	484863.54	1330459.25	053° 12' 03.42"	039° 41' 14.52"	Картометрический метод	5.00	–
2563	484859.67	1330445.81	053° 12' 03.30"	039° 41' 13.79"	Картометрический метод	5.00	–
2564	484862.80	1330432.05	053° 12' 03.41"	039° 41' 13.05"	Картометрический метод	5.00	–
2565	484861.69	1330426.94	053° 12' 03.37"	039° 41' 12.77"	Картометрический метод	5.00	–
2566	484848.15	1330417.61	053° 12' 02.94"	039° 41' 12.26"	Картометрический метод	5.00	–
2567	484838.06	1330400.71	053° 12' 02.62"	039° 41' 11.34"	Картометрический метод	5.00	–
2568	484832.27	1330382.71	053° 12' 02.45"	039° 41' 10.37"	Картометрический метод	5.00	–
2569	484829.10	1330353.91	053° 12' 02.36"	039° 41' 08.81"	Картометрический метод	5.00	–
2570	484825.39	1330324.84	053° 12' 02.26"	039° 41' 07.24"	Картометрический метод	5.00	–

					метод		
2571	484831.64	1330294.62	053° 12' 02.47"	039° 41' 05.62"	Картометрический метод	5.00	–
2572	484836.30	1330268.73	053° 12' 02.64"	039° 41' 04.23"	Картометрический метод	5.00	–
2573	484843.70	1330249.55	053° 12' 02.89"	039° 41' 03.20"	Картометрический метод	5.00	–
2574	484869.05	1330215.96	053° 12' 03.73"	039° 41' 01.42"	Картометрический метод	5.00	–
2575	484883.49	1330201.58	053° 12' 04.20"	039° 41' 00.66"	Картометрический метод	5.00	–
2576	484914.10	1330187.62	053° 12' 05.20"	039° 40' 59.93"	Картометрический метод	5.00	–
2577	484931.01	1330178.34	053° 12' 05.75"	039° 40' 59.45"	Картометрический метод	5.00	–
2578	484942.71	1330157.51	053° 12' 06.14"	039° 40' 58.34"	Картометрический метод	5.00	–
2579	484944.75	1330142.14	053° 12' 06.22"	039° 40' 57.51"	Картометрический метод	5.00	–
2580	484949.74	1330123.25	053° 12' 06.39"	039° 40' 56.50"	Картометрический метод	5.00	–
2581	484955.75	1330098.16	053° 12' 06.59"	039° 40' 55.15"	Картометрический метод	5.00	–
2582	484951.82	1330076.63	053° 12' 06.48"	039° 40' 53.99"	Картометрический метод	5.00	–
2583	484940.34	1330053.01	053° 12' 06.12"	039° 40' 52.71"	Картометрический метод	5.00	–
2584	484925.39	1330034.53	053° 12' 05.65"	039° 40' 51.70"	Картометрический метод	5.00	–
2585	484913.97	1330020.07	053° 12' 05.29"	039° 40' 50.91"	Картометрический метод	5.00	–
2586	484909.85	1330009.59	053° 12' 05.16"	039° 40' 50.34"	Картометрический метод	5.00	–
2587	484911.37	1329996.11	053° 12' 05.22"	039° 40' 49.62"	Картометрический метод	5.00	–
2588	484919.65	1329985.28	053° 12' 05.49"	039° 40' 49.04"	Картометрический метод	5.00	–
2589	484933.86	1329976.55	053° 12' 05.95"	039° 40' 48.58"	Картометрический метод	5.00	–
2590	484935.72	1329972.50	053° 12' 06.02"	039° 40' 48.37"	Картометрический метод	5.00	–
2591	484932.46	1329969.29	053° 12' 05.91"	039° 40' 48.19"	Картометрический метод	5.00	–
2592	484911.10	1329958.94	053° 12' 05.23"	039° 40' 47.61"	Картометрический метод	5.00	–
2593	484898.35	1329946.64	053° 12' 04.82"	039° 40' 46.94"	Картометрический метод	5.00	–
2594	484886.30	1329918.71	053° 12' 04.45"	039° 40' 45.42"	Картометрический метод	5.00	–
2595	484880.75	1329896.39	053° 12' 04.28"	039° 40' 44.22"	Картометрический метод	5.00	–
2596	484868.45	1329871.16	053° 12' 03.89"	039° 40' 42.85"	Картометрический метод	5.00	–
2597	484855.05	1329844.05	053° 12' 03.48"	039° 40' 41.37"	Картометрический метод	5.00	–
2598	484842.93	1329806.15	053° 12' 03.10"	039° 40' 39.32"	Картометрический метод	5.00	–
2599	484839.31	1329790.56	053° 12' 03.00"	039° 40' 38.48"	Картометрический метод	5.00	–
2600	484834.34	1329773.62	053° 12' 02.84"	039° 40' 37.56"	Картометрический метод	5.00	–
2601	484824.83	1329762.37	053° 12' 02.54"	039° 40' 36.95"	Картометрический метод	5.00	–
2602	484813.15	1329749.53	053° 12' 02.17"	039° 40' 36.25"	Картометрический метод	5.00	–
2603	484809.00	1329733.40	053° 12' 02.05"	039° 40' 35.37"	Картометрический метод	5.00	–
2604	484806.45	1329716.71	053° 12' 01.97"	039° 40' 34.47"	Картометрический метод	5.00	–
2605	484799.89	1329703.56	053° 12' 01.77"	039° 40' 33.76"	Картометрический метод	5.00	–
2606	484796.82	1329689.04	053° 12' 01.68"	039° 40' 32.97"	Картометрический метод	5.00	–
2607	484811.23	1329670.07	053° 12' 02.15"	039° 40' 31.97"	Картометрический метод	5.00	–
2608	484831.00	1329647.57	053° 12' 02.80"	039° 40' 30.77"	Картометрический метод	5.00	–

2609	484844.61	1329628.89	053° 12' 03.25"	039° 40' 29.78"	Картометрический метод	5.00	–
2610	484856.80	1329601.05	053° 12' 03.66"	039° 40' 28.29"	Картометрический метод	5.00	–
2611	484859.89	1329580.83	053° 12' 03.77"	039° 40' 27.20"	Картометрический метод	5.00	–
2612	484857.86	1329561.45	053° 12' 03.72"	039° 40' 26.16"	Картометрический метод	5.00	–
2613	484848.30	1329543.20	053° 12' 03.42"	039° 40' 25.16"	Картометрический метод	5.00	–
2614	484837.70	1329530.07	053° 12' 03.08"	039° 40' 24.45"	Картометрический метод	5.00	–
2615	484810.93	1329515.99	053° 12' 02.23"	039° 40' 23.67"	Картометрический метод	5.00	–
2616	484804.13	1329506.88	053° 12' 02.01"	039° 40' 23.17"	Картометрический метод	5.00	–
2617	484794.27	1329484.59	053° 12' 01.70"	039° 40' 21.96"	Картометрический метод	5.00	–
2618	484791.14	1329461.99	053° 12' 01.61"	039° 40' 20.74"	Картометрический метод	5.00	–
2619	484782.45	1329452.35	053° 12' 01.34"	039° 40' 20.21"	Картометрический метод	5.00	–
2620	484770.49	1329437.62	053° 12' 00.96"	039° 40' 19.41"	Картометрический метод	5.00	–
2621	484761.51	1329423.95	053° 12' 00.68"	039° 40' 18.66"	Картометрический метод	5.00	–
2622	484742.39	1329387.72	053° 12' 00.08"	039° 40' 16.70"	Картометрический метод	5.00	–
2623	484735.30	1329375.92	053° 11' 59.86"	039° 40' 16.05"	Картометрический метод	5.00	–
2624	484706.83	1329351.07	053° 11' 58.95"	039° 40' 14.69"	Картометрический метод	5.00	–
2625	484690.27	1329332.34	053° 11' 58.42"	039° 40' 13.67"	Картометрический метод	5.00	–
2626	484674.42	1329301.20	053° 11' 57.93"	039° 40' 11.98"	Картометрический метод	5.00	–
2627	484669.79	1329294.50	053° 11' 57.78"	039° 40' 11.61"	Картометрический метод	5.00	–
2628	484667.82	1329282.66	053° 11' 57.72"	039° 40' 10.97"	Картометрический метод	5.00	–
2629	484671.79	1329273.47	053° 11' 57.86"	039° 40' 10.48"	Картометрический метод	5.00	–
2630	484680.09	1329266.14	053° 11' 58.13"	039° 40' 10.09"	Картометрический метод	5.00	–
2631	484692.67	1329255.54	053° 11' 58.54"	039° 40' 09.53"	Картометрический метод	5.00	–
2632	484704.13	1329237.68	053° 11' 58.92"	039° 40' 08.58"	Картометрический метод	5.00	–
2633	484710.17	1329216.90	053° 11' 59.13"	039° 40' 07.47"	Картометрический метод	5.00	–
2634	484709.20	1329194.01	053° 11' 59.11"	039° 40' 06.23"	Картометрический метод	5.00	–
2635	484702.51	1329162.81	053° 11' 58.91"	039° 40' 04.55"	Картометрический метод	5.00	–
2636	484697.02	1329148.03	053° 11' 58.74"	039° 40' 03.75"	Картометрический метод	5.00	–
2637	484691.78	1329131.91	053° 11' 58.58"	039° 40' 02.87"	Картометрический метод	5.00	–
2638	484686.29	1329117.40	053° 11' 58.41"	039° 40' 02.09"	Картометрический метод	5.00	–
2639	484680.20	1329095.08	053° 11' 58.22"	039° 40' 00.88"	Картометрический метод	5.00	–
2640	484681.75	1329085.37	053° 11' 58.28"	039° 40' 00.36"	Картометрический метод	5.00	–
2641	484683.59	1329078.90	053° 11' 58.34"	039° 40' 00.01"	Картометрический метод	5.00	–
2642	484678.67	1329070.04	053° 11' 58.19"	039° 39' 59.53"	Картометрический метод	5.00	–
2643	484673.43	1329052.03	053° 11' 58.03"	039° 39' 58.56"	Картометрический метод	5.00	–
2644	484664.67	1329033.51	053° 11' 57.75"	039° 39' 57.55"	Картометрический метод	5.00	–
2645	484657.29	1329018.48	053° 11' 57.52"	039° 39' 56.73"	Картометрический метод	5.00	–
2646	484645.65	1329010.21	053° 11' 57.15"	039° 39' 56.28"	Картометрический метод	5.00	–
2647	484631.10	1329009.51	053° 11' 56.68"	039° 39' 56.23"	Картометрический метод	5.00	–

					метод		
2648	484615.79	1329016.89	053° 11' 56.18"	039° 39' 56.61"	Картометрический метод	5.00	–
2649	484602.92	1329028.16	053° 11' 55.76"	039° 39' 57.21"	Картометрический метод	5.00	–
2650	484595.68	1329033.07	053° 11' 55.52"	039° 39' 57.46"	Картометрический метод	5.00	–
2651	484583.33	1329038.00	053° 11' 55.12"	039° 39' 57.72"	Картометрический метод	5.00	–
2652	484566.32	1329033.28	053° 11' 54.57"	039° 39' 57.45"	Картометрический метод	5.00	–
2653	484544.67	1329018.08	053° 11' 53.88"	039° 39' 56.61"	Картометрический метод	5.00	–
2654	484504.85	1328987.93	053° 11' 52.61"	039° 39' 54.95"	Картометрический метод	5.00	–
2655	484493.38	1328982.48	053° 11' 52.24"	039° 39' 54.65"	Картометрический метод	5.00	–
2656	484499.27	1328999.01	053° 11' 52.42"	039° 39' 55.54"	Картометрический метод	5.00	–
2657	484507.19	1329013.50	053° 11' 52.67"	039° 39' 56.33"	Картометрический метод	5.00	–
2658	484513.19	1329023.96	053° 11' 52.86"	039° 39' 56.90"	Картометрический метод	5.00	–
2659	484513.25	1329032.31	053° 11' 52.86"	039° 39' 57.35"	Картометрический метод	5.00	–
2660	484507.31	1329029.93	053° 11' 52.67"	039° 39' 57.22"	Картометрический метод	5.00	–
2661	484501.07	1329023.51	053° 11' 52.47"	039° 39' 56.87"	Картометрический метод	5.00	–
2662	484491.01	1329011.19	053° 11' 52.15"	039° 39' 56.19"	Картометрический метод	5.00	–
2663	484476.66	1329000.25	053° 11' 51.69"	039° 39' 55.59"	Картометрический метод	5.00	–
2664	484460.99	1328994.71	053° 11' 51.19"	039° 39' 55.28"	Картометрический метод	5.00	–
2665	484451.58	1328996.13	053° 11' 50.88"	039° 39' 55.35"	Картометрический метод	5.00	–
2666	484457.60	1329010.09	053° 11' 51.07"	039° 39' 56.10"	Картометрический метод	5.00	–
2667	484468.18	1329020.25	053° 11' 51.41"	039° 39' 56.66"	Картометрический метод	5.00	–
2668	484474.75	1329034.21	053° 11' 51.61"	039° 39' 57.42"	Картометрический метод	5.00	–
2669	484487.88	1329062.13	053° 11' 52.02"	039° 39' 58.93"	Картометрический метод	5.00	–
2670	484487.93	1329068.59	053° 11' 52.02"	039° 39' 59.28"	Картометрический метод	5.00	–
2671	484483.63	1329070.24	053° 11' 51.88"	039° 39' 59.37"	Картометрический метод	5.00	–
2672	484475.79	1329066.52	053° 11' 51.63"	039° 39' 59.16"	Картометрический метод	5.00	–
2673	484461.64	1329046.96	053° 11' 51.18"	039° 39' 58.09"	Картометрический метод	5.00	–
2674	484452.06	1329026.02	053° 11' 50.88"	039° 39' 56.96"	Картометрический метод	5.00	–
2675	484446.41	1329026.06	053° 11' 50.70"	039° 39' 56.95"	Картометрический метод	5.00	–
2676	484446.50	1329039.26	053° 11' 50.70"	039° 39' 57.67"	Картометрический метод	5.00	–
2677	484454.72	1329058.60	053° 11' 50.95"	039° 39' 58.71"	Картометрический метод	5.00	–
2678	484466.75	1329083.29	053° 11' 51.33"	039° 40' 00.05"	Картометрический метод	5.00	–
2679	484464.37	1329089.23	053° 11' 51.25"	039° 40' 00.37"	Картометрический метод	5.00	–
2680	484454.09	1329082.84	053° 11' 50.92"	039° 40' 00.02"	Картометрический метод	5.00	–
2681	484443.19	1329065.95	053° 11' 50.57"	039° 39' 59.10"	Картометрический метод	5.00	–
2682	484436.70	1329062.50	053° 11' 50.37"	039° 39' 58.91"	Картометрический метод	5.00	–
2683	484433.51	1329067.37	053° 11' 50.26"	039° 39' 59.17"	Картометрический метод	5.00	–
2684	484439.58	1329087.53	053° 11' 50.45"	039° 40' 00.26"	Картометрический метод	5.00	–
2685	484436.16	1329098.81	053° 11' 50.33"	039° 40' 00.86"	Картометрический метод	5.00	–

2686	484423.78	1329100.30	053° 11' 49.93"	039° 40' 00.93"	Картометрический метод	5.00	–
2687	484407.98	1329075.90	053° 11' 49.43"	039° 39' 59.60"	Картометрический метод	5.00	–
2688	484392.85	1329033.18	053° 11' 48.96"	039° 39' 57.29"	Картометрический метод	5.00	–
2689	484377.26	1329000.43	053° 11' 48.48"	039° 39' 55.51"	Картометрический метод	5.00	–
2690	484370.07	1328973.82	053° 11' 48.26"	039° 39' 54.07"	Картометрический метод	5.00	–
2691	484369.11	1328952.55	053° 11' 48.24"	039° 39' 52.93"	Картометрический метод	5.00	–
2692	484367.09	1328935.05	053° 11' 48.18"	039° 39' 51.98"	Картометрический метод	5.00	–
2693	484361.54	1328911.66	053° 11' 48.02"	039° 39' 50.72"	Картометрический метод	5.00	–
2694	484360.27	1328884.73	053° 11' 47.99"	039° 39' 49.27"	Картометрический метод	5.00	–
2695	484366.61	1328868.52	053° 11' 48.20"	039° 39' 48.40"	Картометрический метод	5.00	–
2696	484370.86	1328859.06	053° 11' 48.35"	039° 39' 47.89"	Картометрический метод	5.00	–
2697	484369.19	1328852.34	053° 11' 48.30"	039° 39' 47.53"	Картометрический метод	5.00	–
2698	484361.08	1328848.63	053° 11' 48.03"	039° 39' 47.32"	Картометрический метод	5.00	–
2699	484359.39	1328838.14	053° 11' 47.99"	039° 39' 46.76"	Картометрический метод	5.00	–
2700	484363.86	1328823.29	053° 11' 48.14"	039° 39' 45.96"	Картометрический метод	5.00	–
2701	484363.18	1328803.90	053° 11' 48.13"	039° 39' 44.92"	Картометрический метод	5.00	–
2702	484363.81	1328778.31	053° 11' 48.16"	039° 39' 43.54"	Картометрический метод	5.00	–
2703	484362.63	1328753.69	053° 11' 48.14"	039° 39' 42.21"	Картометрический метод	5.00	–
2704	484361.38	1328746.75	053° 11' 48.10"	039° 39' 41.84"	Картометрический метод	5.00	–
2705	484360.37	1328736.10	053° 11' 48.07"	039° 39' 41.26"	Картометрический метод	5.00	–
2706	484360.41	1328724.04	053° 11' 48.08"	039° 39' 40.61"	Картометрический метод	5.00	–
2707	484359.89	1328708.95	053° 11' 48.07"	039° 39' 39.80"	Картометрический метод	5.00	–
2708	484354.74	1328699.17	053° 11' 47.91"	039° 39' 39.27"	Картометрический метод	5.00	–
2709	484351.16	1328689.44	053° 11' 47.80"	039° 39' 38.74"	Картометрический метод	5.00	–
2710	484350.40	1328680.23	053° 11' 47.78"	039° 39' 38.24"	Картометрический метод	5.00	–
2711	484348.14	1328672.70	053° 11' 47.71"	039° 39' 37.84"	Картометрический метод	5.00	–
2712	484342.45	1328663.74	053° 11' 47.53"	039° 39' 37.35"	Картометрический метод	5.00	–
2713	484337.85	1328653.65	053° 11' 47.39"	039° 39' 36.80"	Картометрический метод	5.00	–
2714	484333.89	1328643.76	053° 11' 47.26"	039° 39' 36.27"	Картометрический метод	5.00	–
2715	484331.31	1328636.84	053° 11' 47.18"	039° 39' 35.89"	Картометрический метод	5.00	–
2716	484328.99	1328628.50	053° 11' 47.11"	039° 39' 35.44"	Картометрический метод	5.00	–
2717	484327.93	1328619.34	053° 11' 47.08"	039° 39' 34.95"	Картометрический метод	5.00	–
2718	484330.74	1328618.78	053° 11' 47.18"	039° 39' 34.92"	Картометрический метод	5.00	–
2719	484333.56	1328617.55	053° 11' 47.27"	039° 39' 34.85"	Картометрический метод	5.00	–
2720	484336.51	1328614.97	053° 11' 47.36"	039° 39' 34.72"	Картометрический метод	5.00	–
2721	484339.37	1328609.96	053° 11' 47.46"	039° 39' 34.45"	Картометрический метод	5.00	–
2722	484342.75	1328603.14	053° 11' 47.57"	039° 39' 34.09"	Картометрический метод	5.00	–
2723	484343.12	1328597.88	053° 11' 47.59"	039° 39' 33.80"	Картометрический метод	5.00	–
2724	484341.86	1328592.03	053° 11' 47.55"	039° 39' 33.49"	Картометрический метод	5.00	–

					метод		
2725	484338.21	1328589.23	053° 11' 47.43"	039° 39' 33.33"	Картометрический метод	5.00	–
2726	484334.30	1328589.26	053° 11' 47.31"	039° 39' 33.33"	Картометрический метод	5.00	–
2727	484330.70	1328590.19	053° 11' 47.19"	039° 39' 33.38"	Картометрический метод	5.00	–
2728	484329.28	1328582.11	053° 11' 47.15"	039° 39' 32.94"	Картометрический метод	5.00	–
2729	484327.60	1328572.34	053° 11' 47.10"	039° 39' 32.41"	Картометрический метод	5.00	–
2730	484346.60	1328566.81	053° 11' 47.72"	039° 39' 32.13"	Картометрический метод	5.00	–
2731	484356.13	1328562.03	053° 11' 48.03"	039° 39' 31.88"	Картометрический метод	5.00	–
2732	484359.58	1328555.20	053° 11' 48.14"	039° 39' 31.52"	Картометрический метод	5.00	–
2733	484357.92	1328549.09	053° 11' 48.09"	039° 39' 31.19"	Картометрический метод	5.00	–
2734	484350.12	1328542.34	053° 11' 47.84"	039° 39' 30.82"	Картометрический метод	5.00	–
2735	484342.12	1328534.32	053° 11' 47.59"	039° 39' 30.38"	Картометрический метод	5.00	–
2736	484341.20	1328527.79	053° 11' 47.56"	039° 39' 30.03"	Картометрический метод	5.00	–
2737	484344.59	1328521.70	053° 11' 47.68"	039° 39' 29.70"	Картометрический метод	5.00	–
2738	484342.53	1328517.07	053° 11' 47.61"	039° 39' 29.45"	Картометрический метод	5.00	–
2739	484335.65	1328514.70	053° 11' 47.39"	039° 39' 29.32"	Картометрический метод	5.00	–
2740	484327.43	1328504.66	053° 11' 47.13"	039° 39' 28.77"	Картометрический метод	5.00	–
2741	484322.81	1328499.10	053° 11' 46.98"	039° 39' 28.47"	Картометрический метод	5.00	–
2742	484318.26	1328494.62	053° 11' 46.84"	039° 39' 28.22"	Картометрический метод	5.00	–
2743	484312.14	1328486.56	053° 11' 46.64"	039° 39' 27.78"	Картометрический метод	5.00	–
2744	484307.39	1328478.70	053° 11' 46.50"	039° 39' 27.35"	Картометрический метод	5.00	–
2745	484301.57	1328477.07	053° 11' 46.31"	039° 39' 27.26"	Картометрический метод	5.00	–
2746	484295.78	1328477.41	053° 11' 46.12"	039° 39' 27.27"	Картометрический метод	5.00	–
2747	484282.21	1328482.15	053° 11' 45.68"	039° 39' 27.52"	Картометрический метод	5.00	–
2748	484273.31	1328482.53	053° 11' 45.39"	039° 39' 27.53"	Картометрический метод	5.00	–
2749	484258.59	1328471.44	053° 11' 44.92"	039° 39' 26.92"	Картометрический метод	5.00	–
2750	484246.60	1328463.83	053° 11' 44.54"	039° 39' 26.50"	Картометрический метод	5.00	–
2751	484236.89	1328451.69	053° 11' 44.23"	039° 39' 25.84"	Картометрический метод	5.00	–
2752	484235.13	1328440.28	053° 11' 44.18"	039° 39' 25.22"	Картометрический метод	5.00	–
2753	484235.05	1328429.29	053° 11' 44.18"	039° 39' 24.63"	Картометрический метод	5.00	–
2754	484239.29	1328416.78	053° 11' 44.33"	039° 39' 23.96"	Картометрический метод	5.00	–
2755	484247.74	1328401.74	053° 11' 44.61"	039° 39' 23.16"	Картометрический метод	5.00	–
2756	484254.54	1328388.29	053° 11' 44.83"	039° 39' 22.44"	Картометрический метод	5.00	–
2757	484254.49	1328382.03	053° 11' 44.84"	039° 39' 22.10"	Картометрический метод	5.00	–
2758	484253.17	1328372.15	053° 11' 44.80"	039° 39' 21.57"	Картометрический метод	5.00	–
2759	484247.74	1328362.23	053° 11' 44.63"	039° 39' 21.03"	Картометрический метод	5.00	–
2760	484226.39	1328339.00	053° 11' 43.95"	039° 39' 19.76"	Картометрический метод	5.00	–
2761	484223.74	1328318.50	053° 11' 43.87"	039° 39' 18.65"	Картометрический метод	5.00	–
2762	484223.61	1328299.90	053° 11' 43.88"	039° 39' 17.65"	Картометрический метод	5.00	–

2763	484225.91	1328265.49	053° 11' 43.97"	039° 39' 15.80"	Картометрический метод	5.00	–
2764	484229.46	1328234.12	053° 11' 44.10"	039° 39' 14.11"	Картометрический метод	5.00	–
2765	484229.83	1328212.01	053° 11' 44.13"	039° 39' 12.92"	Картометрический метод	5.00	–
2766	484233.80	1328202.42	053° 11' 44.26"	039° 39' 12.41"	Картометрический метод	5.00	–
2767	484230.48	1328184.55	053° 11' 44.16"	039° 39' 11.44"	Картометрический метод	5.00	–
2768	484232.92	1328173.58	053° 11' 44.25"	039° 39' 10.86"	Картометрический метод	5.00	–
2769	484231.58	1328162.19	053° 11' 44.21"	039° 39' 10.24"	Картометрический метод	5.00	–
2770	484226.96	1328150.68	053° 11' 44.07"	039° 39' 09.62"	Картометрический метод	5.00	–
2771	484217.08	1328131.79	053° 11' 43.76"	039° 39' 08.59"	Картометрический метод	5.00	–
2772	484213.49	1328114.24	053° 11' 43.65"	039° 39' 07.64"	Картометрический метод	5.00	–
2773	484208.68	1328086.41	053° 11' 43.51"	039° 39' 06.14"	Картометрический метод	5.00	–
2774	484199.95	1328056.08	053° 11' 43.24"	039° 39' 04.50"	Картометрический метод	5.00	–
2775	484190.42	1328041.87	053° 11' 42.94"	039° 39' 03.73"	Картометрический метод	5.00	–
2776	484175.36	1328022.99	053° 11' 42.47"	039° 39' 02.70"	Картометрический метод	5.00	–
2777	484168.35	1328015.01	053° 11' 42.24"	039° 39' 02.26"	Картометрический метод	5.00	–
2778	484155.87	1327996.85	053° 11' 41.85"	039° 39' 01.27"	Картометрический метод	5.00	–
2779	484136.51	1327975.59	053° 11' 41.24"	039° 39' 00.11"	Картометрический метод	5.00	–
2780	484123.32	1327959.68	053° 11' 40.82"	039° 38' 59.24"	Картометрический метод	5.00	–
2781	484116.34	1327944.67	053° 11' 40.60"	039° 38' 58.43"	Картометрический метод	5.00	–
2782	484109.40	1327912.00	053° 11' 40.39"	039° 38' 56.66"	Картометрический метод	5.00	–
2783	484103.99	1327892.17	053° 11' 40.23"	039° 38' 55.59"	Картометрический метод	5.00	–
2784	484097.15	1327874.48	053° 11' 40.02"	039° 38' 54.63"	Картометрический метод	5.00	–
2785	484095.26	1327854.45	053° 11' 39.97"	039° 38' 53.55"	Картометрический метод	5.00	–
2786	484094.14	1327844.58	053° 11' 39.93"	039° 38' 53.02"	Картометрический метод	5.00	–
2787	484098.65	1327825.55	053° 11' 40.09"	039° 38' 52.00"	Картометрический метод	5.00	–
2788	484107.98	1327795.49	053° 11' 40.41"	039° 38' 50.38"	Картометрический метод	5.00	–
2789	484107.84	1327768.30	053° 11' 40.42"	039° 38' 48.92"	Картометрический метод	5.00	–
2790	484105.80	1327750.10	053° 11' 40.36"	039° 38' 47.94"	Картометрический метод	5.00	–
2791	484103.27	1327739.79	053° 11' 40.28"	039° 38' 47.38"	Картометрический метод	5.00	–
2792	484090.53	1327726.51	053° 11' 39.88"	039° 38' 46.65"	Картометрический метод	5.00	–
2793	484077.03	1327724.34	053° 11' 39.44"	039° 38' 46.53"	Картометрический метод	5.00	–
2794	484066.85	1327719.84	053° 11' 39.12"	039° 38' 46.27"	Картометрический метод	5.00	–
2795	484054.08	1327716.03	053° 11' 38.71"	039° 38' 46.06"	Картометрический метод	5.00	–
2796	484044.30	1327716.53	053° 11' 38.39"	039° 38' 46.08"	Картометрический метод	5.00	–
2797	484027.75	1327718.84	053° 11' 37.85"	039° 38' 46.19"	Картометрический метод	5.00	–
2798	484018.78	1327717.33	053° 11' 37.56"	039° 38' 46.10"	Картометрический метод	5.00	–
2799	484011.37	1327718.38	053° 11' 37.32"	039° 38' 46.15"	Картометрический метод	5.00	–
2800	483985.85	1327728.59	053° 11' 36.49"	039° 38' 46.68"	Картометрический метод	5.00	–
2801	483972.45	1327728.95	053° 11' 36.06"	039° 38' 46.68"	Картометрический метод	5.00	–

					метод		
2802	483961.22	1327726.33	053° 11' 35.70"	039° 38' 46.53"	Картометрический метод	5.00	–
2803	483952.13	1327717.49	053° 11' 35.41"	039° 38' 46.05"	Картометрический метод	5.00	–
2804	483948.95	1327708.93	053° 11' 35.31"	039° 38' 45.58"	Картометрический метод	5.00	–
2805	483949.11	1327695.12	053° 11' 35.32"	039° 38' 44.84"	Картометрический метод	5.00	–
2806	483950.45	1327666.43	053° 11' 35.38"	039° 38' 43.30"	Картометрический метод	5.00	–
2807	483952.68	1327650.49	053° 11' 35.46"	039° 38' 42.44"	Картометрический метод	5.00	–
2808	483954.88	1327639.60	053° 11' 35.54"	039° 38' 41.86"	Картометрический метод	5.00	–
2809	483956.39	1327620.17	053° 11' 35.60"	039° 38' 40.81"	Картометрический метод	5.00	–
2810	483955.87	1327601.89	053° 11' 35.59"	039° 38' 39.83"	Картометрический метод	5.00	–
2811	483953.98	1327583.09	053° 11' 35.54"	039° 38' 38.81"	Картометрический метод	5.00	–
2812	483945.28	1327568.53	053° 11' 35.26"	039° 38' 38.02"	Картометрический метод	5.00	–
2813	483934.63	1327559.66	053° 11' 34.92"	039° 38' 37.53"	Картометрический метод	5.00	–
2814	483916.69	1327554.60	053° 11' 34.35"	039° 38' 37.25"	Картометрический метод	5.00	–
2815	483908.50	1327550.01	053° 11' 34.08"	039° 38' 36.99"	Картометрический метод	5.00	–
2816	483898.59	1327536.19	053° 11' 33.77"	039° 38' 36.24"	Картометрический метод	5.00	–
2817	483888.32	1327523.89	053° 11' 33.45"	039° 38' 35.57"	Картометрический метод	5.00	–
2818	483866.32	1327505.48	053° 11' 32.74"	039° 38' 34.56"	Картометрический метод	5.00	–
2819	483849.93	1327488.41	053° 11' 32.22"	039° 38' 33.62"	Картометрический метод	5.00	–
2820	483840.25	1327473.33	053° 11' 31.92"	039° 38' 32.80"	Картометрический метод	5.00	–
2821	483826.73	1327442.01	053° 11' 31.50"	039° 38' 31.10"	Картометрический метод	5.00	–
2822	483811.63	1327417.52	053° 11' 31.02"	039° 38' 29.77"	Картометрический метод	5.00	–
2823	483801.74	1327402.94	053° 11' 30.71"	039° 38' 28.98"	Картометрический метод	5.00	–
2824	483790.06	1327389.15	053° 11' 30.34"	039° 38' 28.23"	Картометрический метод	5.00	–
2825	483778.64	1327379.90	053° 11' 29.97"	039° 38' 27.72"	Картометрический метод	5.00	–
2826	483770.40	1327374.62	053° 11' 29.71"	039° 38' 27.43"	Картометрический метод	5.00	–
2827	483754.98	1327366.38	053° 11' 29.22"	039° 38' 26.97"	Картометрический метод	5.00	–
2828	483749.04	1327362.05	053° 11' 29.03"	039° 38' 26.73"	Картометрический метод	5.00	–
2829	483741.55	1327349.41	053° 11' 28.79"	039° 38' 26.04"	Картометрический метод	5.00	–
2830	483730.92	1327334.64	053° 11' 28.45"	039° 38' 25.24"	Картометрический метод	5.00	–
2831	483723.43	1327328.91	053° 11' 28.22"	039° 38' 24.92"	Картометрический метод	5.00	–
2832	483715.52	1327323.91	053° 11' 27.96"	039° 38' 24.65"	Картометрический метод	5.00	–
2833	483705.44	1327319.10	053° 11' 27.64"	039° 38' 24.38"	Картометрический метод	5.00	–
2834	483700.83	1327314.07	053° 11' 27.49"	039° 38' 24.10"	Картометрический метод	5.00	–
2835	483702.22	1327288.42	053° 11' 27.55"	039° 38' 22.72"	Картометрический метод	5.00	–
2836	483704.39	1327275.75	053° 11' 27.63"	039° 38' 22.04"	Картометрический метод	5.00	–
2837	483708.31	1327262.47	053° 11' 27.76"	039° 38' 21.33"	Картометрический метод	5.00	–
2838	483711.06	1327246.95	053° 11' 27.86"	039° 38' 20.50"	Картометрический метод	5.00	–
2839	483710.54	1327228.10	053° 11' 27.85"	039° 38' 19.48"	Картометрический метод	5.00	–

2840	483705.25	1327209.47	053° 11' 27.69"	039° 38' 18.48"	Картометрический метод	5.00	–
2841	483695.44	1327191.52	053° 11' 27.38"	039° 38' 17.50"	Картометрический метод	5.00	–
2842	483688.59	1327183.56	053° 11' 27.16"	039° 38' 17.07"	Картометрический метод	5.00	–
2843	483674.88	1327179.15	053° 11' 26.72"	039° 38' 16.82"	Картометрический метод	5.00	–
2844	483659.51	1327178.47	053° 11' 26.23"	039° 38' 16.77"	Картометрический метод	5.00	–
2845	483651.56	1327172.79	053° 11' 25.97"	039° 38' 16.45"	Картометрический метод	5.00	–
2846	483643.65	1327163.28	053° 11' 25.72"	039° 38' 15.94"	Картометрический метод	5.00	–
2847	483633.44	1327156.42	053° 11' 25.40"	039° 38' 15.56"	Картометрический метод	5.00	–
2848	483624.16	1327148.06	053° 11' 25.10"	039° 38' 15.10"	Картометрический метод	5.00	–
2849	483612.00	1327128.12	053° 11' 24.72"	039° 38' 14.01"	Картометрический метод	5.00	–
2850	483603.64	1327113.65	053° 11' 24.45"	039° 38' 13.23"	Картометрический метод	5.00	–
2851	483598.84	1327107.35	053° 11' 24.30"	039° 38' 12.88"	Картометрический метод	5.00	–
2852	483592.13	1327099.65	053° 11' 24.09"	039° 38' 12.46"	Картометрический метод	5.00	–
2853	483579.20	1327086.51	053° 11' 23.68"	039° 38' 11.75"	Картометрический метод	5.00	–
2854	483573.85	1327075.55	053° 11' 23.51"	039° 38' 11.15"	Картометрический метод	5.00	–
2855	483559.04	1327058.68	053° 11' 23.04"	039° 38' 10.23"	Картометрический метод	5.00	–
2856	483549.34	1327050.66	053° 11' 22.73"	039° 38' 09.79"	Картометрический метод	5.00	–
2857	483539.56	1327044.43	053° 11' 22.42"	039° 38' 09.45"	Картометрический метод	5.00	–
2858	483531.20	1327034.95	053° 11' 22.15"	039° 38' 08.93"	Картометрический метод	5.00	–
2859	483524.48	1327018.74	053° 11' 21.94"	039° 38' 08.05"	Картометрический метод	5.00	–
2860	483519.70	1326992.60	053° 11' 21.80"	039° 38' 06.64"	Картометрический метод	5.00	–
2861	483519.34	1326980.71	053° 11' 21.80"	039° 38' 06.00"	Картометрический метод	5.00	–
2862	483518.61	1326964.75	053° 11' 21.78"	039° 38' 05.14"	Картометрический метод	5.00	–
2863	483519.79	1326943.09	053° 11' 21.83"	039° 38' 03.97"	Картометрический метод	5.00	–
2864	483526.82	1326908.94	053° 11' 22.08"	039° 38' 02.14"	Картометрический метод	5.00	–
2865	483527.04	1326875.50	053° 11' 22.10"	039° 38' 00.34"	Картометрический метод	5.00	–
2866	483514.11	1326840.35	053° 11' 21.70"	039° 37' 58.43"	Картометрический метод	5.00	–
2867	483509.81	1326819.77	053° 11' 21.57"	039° 37' 57.32"	Картометрический метод	5.00	–
2868	483504.17	1326783.47	053° 11' 21.41"	039° 37' 55.36"	Картометрический метод	5.00	–
2869	483494.16	1326743.43	053° 11' 21.11"	039° 37' 53.20"	Картометрический метод	5.00	–
2870	483483.85	1326719.00	053° 11' 20.78"	039° 37' 51.87"	Картометрический метод	5.00	–
2871	483464.52	1326689.08	053° 11' 20.18"	039° 37' 50.25"	Картометрический метод	5.00	–
2872	483458.60	1326684.20	053° 11' 19.99"	039° 37' 49.98"	Картометрический метод	5.00	–
2873	483445.54	1326683.30	053° 11' 19.56"	039° 37' 49.92"	Картометрический метод	5.00	–
2874	483428.63	1326680.25	053° 11' 19.02"	039° 37' 49.74"	Картометрический метод	5.00	–
2875	483416.49	1326671.90	053° 11' 18.63"	039° 37' 49.28"	Картометрический метод	5.00	–
2876	483399.23	1326644.83	053° 11' 18.09"	039° 37' 47.81"	Картометрический метод	5.00	–
2877	483383.79	1326613.43	053° 11' 17.60"	039° 37' 46.10"	Картометрический метод	5.00	–
2878	483378.05	1326560.43	053° 11' 17.45"	039° 37' 43.25"	Картометрический метод	5.00	–

					метод		
2879	483378.01	1326536.43	053° 11' 17.46"	039° 37' 41.95"	Картометрический метод	5.00	–
2880	483385.69	1326506.63	053° 11' 17.72"	039° 37' 40.35"	Картометрический метод	5.00	–
2881	483386.52	1326484.13	053° 11' 17.76"	039° 37' 39.14"	Картометрический метод	5.00	–
2882	483385.75	1326471.88	053° 11' 17.74"	039° 37' 38.48"	Картометрический метод	5.00	–
2883	483382.53	1326450.04	053° 11' 17.65"	039° 37' 37.30"	Картометрический метод	5.00	–
2884	483372.90	1326434.60	053° 11' 17.34"	039° 37' 36.47"	Картометрический метод	5.00	–
2885	483362.20	1326422.00	053° 11' 17.00"	039° 37' 35.78"	Картометрический метод	5.00	–
2886	483345.07	1326406.04	053° 11' 16.46"	039° 37' 34.90"	Картометрический метод	5.00	–
2887	483331.81	1326390.17	053° 11' 16.04"	039° 37' 34.04"	Картометрический метод	5.00	–
2888	483321.31	1326384.07	053° 11' 15.70"	039° 37' 33.70"	Картометрический метод	5.00	–
2889	483319.05	1326370.37	053° 11' 15.64"	039° 37' 32.96"	Картометрический метод	5.00	–
2890	483321.60	1326356.44	053° 11' 15.73"	039° 37' 32.21"	Картометрический метод	5.00	–
2891	483323.18	1326348.13	053° 11' 15.78"	039° 37' 31.77"	Картометрический метод	5.00	–
2892	483322.38	1326337.13	053° 11' 15.76"	039° 37' 31.17"	Картометрический метод	5.00	–
2893	483316.86	1326316.61	053° 11' 15.59"	039° 37' 30.06"	Картометрический метод	5.00	–
2894	483311.07	1326288.10	053° 11' 15.42"	039° 37' 28.52"	Картометрический метод	5.00	–
2895	483308.34	1326271.05	053° 11' 15.34"	039° 37' 27.60"	Картометрический метод	5.00	–
2896	483307.98	1326258.17	053° 11' 15.34"	039° 37' 26.91"	Картометрический метод	5.00	–
2897	483307.06	1326243.53	053° 11' 15.31"	039° 37' 26.12"	Картометрический метод	5.00	–
2898	483293.26	1326208.58	053° 11' 14.88"	039° 37' 24.23"	Картометрический метод	5.00	–
2899	483287.35	1326198.15	053° 11' 14.70"	039° 37' 23.66"	Картометрический метод	5.00	–
2900	483279.90	1326181.14	053° 11' 14.47"	039° 37' 22.74"	Картометрический метод	5.00	–
2901	483276.35	1326164.96	053° 11' 14.36"	039° 37' 21.86"	Картометрический метод	5.00	–
2902	483278.61	1326148.98	053° 11' 14.44"	039° 37' 21.01"	Картометрический метод	5.00	–
2903	483283.98	1326131.39	053° 11' 14.62"	039° 37' 20.06"	Картометрический метод	5.00	–
2904	483284.75	1326118.44	053° 11' 14.66"	039° 37' 19.37"	Картометрический метод	5.00	–
2905	483282.46	1326100.22	053° 11' 14.59"	039° 37' 18.38"	Картометрический метод	5.00	–
2906	483281.68	1326075.42	053° 11' 14.58"	039° 37' 17.05"	Картометрический метод	5.00	–
2907	483279.16	1326063.59	053° 11' 14.50"	039° 37' 16.41"	Картометрический метод	5.00	–
2908	483278.79	1326056.72	053° 11' 14.50"	039° 37' 16.04"	Картометрический метод	5.00	–
2909	483275.18	1326035.81	053° 11' 14.39"	039° 37' 14.91"	Картометрический метод	5.00	–
2910	483270.87	1326021.69	053° 11' 14.26"	039° 37' 14.14"	Картометрический метод	5.00	–
2911	483258.25	1326001.30	053° 11' 13.86"	039° 37' 13.04"	Картометрический метод	5.00	–
2912	483244.69	1325988.58	053° 11' 13.43"	039° 37' 12.34"	Картометрический метод	5.00	–
2913	483224.83	1325972.76	053° 11' 12.79"	039° 37' 11.47"	Картометрический метод	5.00	–
2914	483211.65	1325965.66	053° 11' 12.37"	039° 37' 11.08"	Картометрический метод	5.00	–
2915	483203.45	1325958.35	053° 11' 12.11"	039° 37' 10.68"	Картометрический метод	5.00	–
2916	483193.40	1325945.54	053° 11' 11.79"	039° 37' 09.98"	Картометрический метод	5.00	–

2917	483184.63	1325929.11	053° 11' 11.52"	039° 37' 09.09"	Картометрический метод	5.00	–
2918	483180.53	1325916.58	053° 11' 11.39"	039° 37' 08.41"	Картометрический метод	5.00	–
2919	483167.43	1325901.87	053° 11' 10.97"	039° 37' 07.61"	Картометрический метод	5.00	–
2920	483157.68	1325887.20	053° 11' 10.67"	039° 37' 06.81"	Картометрический метод	5.00	–
2921	483149.15	1325875.72	053° 11' 10.40"	039° 37' 06.18"	Картометрический метод	5.00	–
2922	483138.68	1325868.98	053° 11' 10.06"	039° 37' 05.81"	Картометрический метод	5.00	–
2923	483132.68	1325861.91	053° 11' 09.87"	039° 37' 05.42"	Картометрический метод	5.00	–
2924	483128.71	1325853.08	053° 11' 09.75"	039° 37' 04.95"	Картометрический метод	5.00	–
2925	483127.27	1325845.78	053° 11' 09.70"	039° 37' 04.55"	Картометрический метод	5.00	–
2926	483130.93	1325835.46	053° 11' 09.83"	039° 37' 04.00"	Картометрический метод	5.00	–
2927	483137.77	1325824.90	053° 11' 10.05"	039° 37' 03.44"	Картометрический метод	5.00	–
2928	483141.87	1325813.41	053° 11' 10.19"	039° 37' 02.82"	Картометрический метод	5.00	–
2929	483146.89	1325797.83	053° 11' 10.36"	039° 37' 01.99"	Картометрический метод	5.00	–
2930	483154.18	1325773.44	053° 11' 10.61"	039° 37' 00.68"	Картометрический метод	5.00	–
2931	483158.91	1325758.05	053° 11' 10.77"	039° 36' 59.85"	Картометрический метод	5.00	–
2932	483160.84	1325749.28	053° 11' 10.84"	039° 36' 59.38"	Картометрический метод	5.00	–
2933	483162.82	1325738.46	053° 11' 10.91"	039° 36' 58.80"	Картометрический метод	5.00	–
2934	483162.54	1325729.15	053° 11' 10.90"	039° 36' 58.30"	Картометрический метод	5.00	–
2935	483158.59	1325718.36	053° 11' 10.78"	039° 36' 57.72"	Картометрический метод	5.00	–
2936	483156.29	1325707.43	053° 11' 10.71"	039° 36' 57.13"	Картометрический метод	5.00	–
2937	483151.00	1325695.47	053° 11' 10.55"	039° 36' 56.48"	Картометрический метод	5.00	–
2938	483146.75	1325676.30	053° 11' 10.42"	039° 36' 55.44"	Картометрический метод	5.00	–
2939	483135.05	1325646.52	053° 11' 10.06"	039° 36' 53.83"	Картометрический метод	5.00	–
2940	483123.15	1325628.63	053° 11' 09.68"	039° 36' 52.86"	Картометрический метод	5.00	–
2941	483110.27	1325619.83	053° 11' 09.27"	039° 36' 52.37"	Картометрический метод	5.00	–
2942	483099.02	1325614.42	053° 11' 08.91"	039° 36' 52.07"	Картометрический метод	5.00	–
2943	483082.58	1325608.27	053° 11' 08.38"	039° 36' 51.72"	Картометрический метод	5.00	–
2944	483066.37	1325591.51	053° 11' 07.86"	039° 36' 50.81"	Картометрический метод	5.00	–
2945	483052.95	1325563.56	053° 11' 07.44"	039° 36' 49.29"	Картометрический метод	5.00	–
2946	483040.20	1325531.23	053° 11' 07.05"	039° 36' 47.54"	Картометрический метод	5.00	–
2947	483029.10	1325505.63	053° 11' 06.70"	039° 36' 46.15"	Картометрический метод	5.00	–
2948	483022.19	1325488.83	053° 11' 06.49"	039° 36' 45.24"	Картометрический метод	5.00	–
2949	483021.05	1325476.50	053° 11' 06.46"	039° 36' 44.58"	Картометрический метод	5.00	–
2950	483022.55	1325461.52	053° 11' 06.51"	039° 36' 43.77"	Картометрический метод	5.00	–
2951	483022.41	1325442.54	053° 11' 06.52"	039° 36' 42.75"	Картометрический метод	5.00	–
2952	483022.40	1325429.42	053° 11' 06.52"	039° 36' 42.04"	Картометрический метод	5.00	–
2953	483025.07	1325408.66	053° 11' 06.62"	039° 36' 40.93"	Картометрический метод	5.00	–
2954	483021.48	1325399.00	053° 11' 06.51"	039° 36' 40.41"	Картометрический метод	5.00	–
2955	483013.35	1325391.79	053° 11' 06.25"	039° 36' 40.01"	Картометрический метод	5.00	–

					метод		
2956	483002.39	1325385.05	053° 11' 05.90"	039° 36' 39.64"	Картометрический метод	5.00	–
2957	482998.97	1325378.34	053° 11' 05.79"	039° 36' 39.27"	Картометрический метод	5.00	–
2958	482997.87	1325368.93	053° 11' 05.76"	039° 36' 38.77"	Картометрический метод	5.00	–
2959	482999.24	1325359.45	053° 11' 05.81"	039° 36' 38.26"	Картометрический метод	5.00	–
2960	482995.73	1325343.61	053° 11' 05.71"	039° 36' 37.40"	Картометрический метод	5.00	–
2961	482985.76	1325324.82	053° 11' 05.39"	039° 36' 36.38"	Картометрический метод	5.00	–
2962	482974.63	1325295.44	053° 11' 05.05"	039° 36' 34.79"	Картометрический метод	5.00	–
2963	482969.16	1325279.67	053° 11' 04.88"	039° 36' 33.94"	Картометрический метод	5.00	–
2964	482963.70	1325250.89	053° 11' 04.72"	039° 36' 32.38"	Картометрический метод	5.00	–
2965	482965.88	1325242.12	053° 11' 04.79"	039° 36' 31.91"	Картометрический метод	5.00	–
2966	482975.89	1325229.52	053° 11' 05.12"	039° 36' 31.24"	Картометрический метод	5.00	–
2967	482984.70	1325218.55	053° 11' 05.41"	039° 36' 30.66"	Картометрический метод	5.00	–
2968	482987.22	1325213.28	053° 11' 05.50"	039° 36' 30.38"	Картометрический метод	5.00	–
2969	482985.43	1325207.90	053° 11' 05.44"	039° 36' 30.09"	Картометрический метод	5.00	–
2970	482974.61	1325201.92	053° 11' 05.09"	039° 36' 29.75"	Картометрический метод	5.00	–
2971	482968.72	1325188.36	053° 11' 04.91"	039° 36' 29.02"	Картометрический метод	5.00	–
2972	482967.04	1325161.17	053° 11' 04.87"	039° 36' 27.55"	Картометрический метод	5.00	–
2973	482964.29	1325134.66	053° 11' 04.80"	039° 36' 26.12"	Картометрический метод	5.00	–
2974	482961.04	1325113.13	053° 11' 04.70"	039° 36' 24.96"	Картометрический метод	5.00	–
2975	482959.87	1325094.27	053° 11' 04.67"	039° 36' 23.95"	Картометрический метод	5.00	–
2976	482961.60	1325072.03	053° 11' 04.74"	039° 36' 22.75"	Картометрический метод	5.00	–
2977	482966.04	1325034.56	053° 11' 04.90"	039° 36' 20.74"	Картометрический метод	5.00	–
2978	482965.38	1324999.81	053° 11' 04.90"	039° 36' 18.87"	Картометрический метод	5.00	–
2979	482953.70	1324941.25	053° 11' 04.55"	039° 36' 15.70"	Картометрический метод	5.00	–
2980	482941.73	1324908.09	053° 11' 04.18"	039° 36' 13.91"	Картометрический метод	5.00	–
2981	482930.80	1324862.74	053° 11' 03.85"	039° 36' 11.46"	Картометрический метод	5.00	–
2982	482924.47	1324855.70	053° 11' 03.65"	039° 36' 11.07"	Картометрический метод	5.00	–
2983	482909.54	1324846.05	053° 11' 03.17"	039° 36' 10.54"	Картометрический метод	5.00	–
2984	482898.85	1324834.13	053° 11' 02.83"	039° 36' 09.89"	Картометрический метод	5.00	–
2985	482883.91	1324808.10	053° 11' 02.36"	039° 36' 08.47"	Картометрический метод	5.00	–
2986	482871.12	1324786.54	053° 11' 01.96"	039° 36' 07.30"	Картометрический метод	5.00	–
2987	482844.47	1324728.75	053° 11' 01.13"	039° 36' 04.17"	Картометрический метод	5.00	–
2988	482830.86	1324698.31	053° 11' 00.70"	039° 36' 02.52"	Картометрический метод	5.00	–
2989	482824.67	1324658.94	053° 11' 00.52"	039° 36' 00.39"	Картометрический метод	5.00	–
2990	482820.51	1324625.86	053° 11' 00.40"	039° 35' 58.61"	Картометрический метод	5.00	–
2991	482820.63	1324605.38	053° 11' 00.42"	039° 35' 57.51"	Картометрический метод	5.00	–
2992	482828.23	1324578.31	053° 11' 00.68"	039° 35' 56.06"	Картометрический метод	5.00	–
2993	482823.14	1324559.11	053° 11' 00.52"	039° 35' 55.02"	Картометрический метод	5.00	–

2994	482812.47	1324535.76	053° 11' 00.19"	039° 35' 53.75"	Картометрический метод	5.00	–
2995	482793.25	1324496.96	053° 10' 59.59"	039° 35' 51.65"	Картометрический метод	5.00	–
2996	482781.13	1324461.33	053° 10' 59.21"	039° 35' 49.72"	Картометрический метод	5.00	–
2997	482774.63	1324445.67	053° 10' 59.01"	039° 35' 48.87"	Картометрический метод	5.00	–
2998	482766.50	1324437.91	053° 10' 58.75"	039° 35' 48.45"	Картометрический метод	5.00	–
2999	482751.15	1324423.31	053° 10' 58.26"	039° 35' 47.65"	Картометрический метод	5.00	–
3000	482746.07	1324406.47	053° 10' 58.11"	039° 35' 46.74"	Картометрический метод	5.00	–
3001	482741.77	1324374.10	053° 10' 57.98"	039° 35' 44.99"	Картометрический метод	5.00	–
3002	482733.26	1324350.73	053° 10' 57.72"	039° 35' 43.72"	Картометрический метод	5.00	–
3003	482728.24	1324324.00	053° 10' 57.57"	039° 35' 42.28"	Картометрический метод	5.00	–
3004	482726.01	1324296.64	053° 10' 57.51"	039° 35' 40.81"	Картометрический метод	5.00	–
3005	482727.44	1324273.72	053° 10' 57.57"	039° 35' 39.57"	Картометрический метод	5.00	–
3006	482733.93	1324253.78	053° 10' 57.79"	039° 35' 38.51"	Картометрический метод	5.00	–
3007	482745.79	1324234.50	053° 10' 58.18"	039° 35' 37.48"	Картометрический метод	5.00	–
3008	482753.67	1324224.91	053° 10' 58.44"	039° 35' 36.97"	Картометрический метод	5.00	–
3009	482771.51	1324209.73	053° 10' 59.03"	039° 35' 36.16"	Картометрический метод	5.00	–
3010	482782.06	1324192.47	053° 10' 59.38"	039° 35' 35.24"	Картометрический метод	5.00	–
3011	482788.96	1324175.66	053° 10' 59.61"	039° 35' 34.35"	Картометрический метод	5.00	–
3012	482790.49	1324161.45	053° 10' 59.67"	039° 35' 33.58"	Картометрический метод	5.00	–
3013	482789.83	1324145.56	053° 10' 59.65"	039° 35' 32.73"	Картометрический метод	5.00	–
3014	482786.14	1324120.17	053° 10' 59.55"	039° 35' 31.36"	Картометрический метод	5.00	–
3015	482784.69	1324105.13	053° 10' 59.51"	039° 35' 30.54"	Картометрический метод	5.00	–
3016	482776.92	1324087.01	053° 10' 59.26"	039° 35' 29.56"	Картометрический метод	5.00	–
3017	482763.32	1324063.77	053° 10' 58.84"	039° 35' 28.30"	Картометрический метод	5.00	–
3018	482747.26	1324040.45	053° 10' 58.33"	039° 35' 27.03"	Картометрический метод	5.00	–
3019	482731.46	1324020.85	053° 10' 57.83"	039° 35' 25.96"	Картометрический метод	5.00	–
3020	482719.69	1324004.59	053° 10' 57.45"	039° 35' 25.08"	Картометрический метод	5.00	–
3021	482710.47	1323985.01	053° 10' 57.17"	039° 35' 24.02"	Картометрический метод	5.00	–
3022	482694.23	1323975.48	053° 10' 56.65"	039° 35' 23.49"	Картометрический метод	5.00	–
3023	482678.02	1323969.12	053° 10' 56.12"	039° 35' 23.13"	Картометрический метод	5.00	–
3024	482667.74	1323961.07	053° 10' 55.80"	039° 35' 22.69"	Картометрический метод	5.00	–
3025	482657.04	1323946.83	053° 10' 55.46"	039° 35' 21.92"	Картометрический метод	5.00	–
3026	482647.59	1323927.74	053° 10' 55.16"	039° 35' 20.88"	Картометрический метод	5.00	–
3027	482639.90	1323896.61	053° 10' 54.93"	039° 35' 19.20"	Картометрический метод	5.00	–
3028	482641.29	1323866.89	053° 10' 54.99"	039° 35' 17.60"	Картометрический метод	5.00	–
3029	482638.95	1323846.32	053° 10' 54.92"	039° 35' 16.49"	Картометрический метод	5.00	–
3030	482635.34	1323832.07	053° 10' 54.81"	039° 35' 15.72"	Картометрический метод	5.00	–
3031	482628.77	1323810.99	053° 10' 54.61"	039° 35' 14.58"	Картометрический метод	5.00	–
3032	482629.45	1323794.32	053° 10' 54.64"	039° 35' 13.68"	Картометрический метод	5.00	–

					метод		
3033	482633.46	1323771.10	053° 10' 54.78"	039° 35' 12.44"	Картометрический метод	5.00	–
3034	482631.61	1323752.75	053° 10' 54.73"	039° 35' 11.45"	Картометрический метод	5.00	–
3035	482634.25	1323736.16	053° 10' 54.82"	039° 35' 10.55"	Картометрический метод	5.00	–
3036	482644.87	1323717.59	053° 10' 55.18"	039° 35' 09.56"	Картометрический метод	5.00	–
3037	482654.13	1323711.99	053° 10' 55.48"	039° 35' 09.27"	Картометрический метод	5.00	–
3038	482673.26	1323713.90	053° 10' 56.10"	039° 35' 09.39"	Картометрический метод	5.00	–
3039	482689.86	1323706.88	053° 10' 56.64"	039° 35' 09.02"	Картометрический метод	5.00	–
3040	482701.80	1323697.88	053° 10' 57.03"	039° 35' 08.55"	Картометрический метод	5.00	–
3041	482712.14	1323685.72	053° 10' 57.37"	039° 35' 07.90"	Картометрический метод	5.00	–
3042	482725.40	1323663.54	053° 10' 57.81"	039° 35' 06.72"	Картометрический метод	5.00	–
3043	482728.00	1323642.04	053° 10' 57.90"	039° 35' 05.57"	Картометрический метод	5.00	–
3044	482733.94	1323615.86	053° 10' 58.11"	039° 35' 04.16"	Картометрический метод	5.00	–
3045	482741.77	1323602.52	053° 10' 58.37"	039° 35' 03.45"	Картометрический метод	5.00	–
3046	482751.18	1323601.24	053° 10' 58.67"	039° 35' 03.39"	Картометрический метод	5.00	–
3047	482765.87	1323610.11	053° 10' 59.14"	039° 35' 03.88"	Картометрический метод	5.00	–
3048	482773.05	1323625.78	053° 10' 59.37"	039° 35' 04.73"	Картометрический метод	5.00	–
3049	482781.85	1323654.17	053° 10' 59.64"	039° 35' 06.26"	Картометрический метод	5.00	–
3050	482788.76	1323679.68	053° 10' 59.85"	039° 35' 07.64"	Картометрический метод	5.00	–
3051	482801.55	1323712.59	053° 11' 00.25"	039° 35' 09.42"	Картометрический метод	5.00	–
3052	482817.43	1323725.52	053° 11' 00.75"	039° 35' 10.13"	Картометрический метод	5.00	–
3053	482831.97	1323731.17	053° 11' 01.22"	039° 35' 10.45"	Картометрический метод	5.00	–
3054	482847.59	1323736.70	053° 11' 01.72"	039° 35' 10.76"	Картометрический метод	5.00	–
3055	482863.03	1323743.40	053° 11' 02.22"	039° 35' 11.13"	Картометрический метод	5.00	–
3056	482875.24	1323740.42	053° 11' 02.62"	039° 35' 10.98"	Картометрический метод	5.00	–
3057	482892.41	1323712.57	053° 11' 03.19"	039° 35' 09.50"	Картометрический метод	5.00	–
3058	482923.94	1323682.27	053° 11' 04.22"	039° 35' 07.89"	Картометрический метод	5.00	–
3059	482969.49	1323651.41	053° 11' 05.71"	039° 35' 06.27"	Картометрический метод	5.00	–
3060	482982.98	1323643.34	053° 11' 06.15"	039° 35' 05.85"	Картометрический метод	5.00	–
3061	483003.80	1323638.00	053° 11' 06.83"	039° 35' 05.58"	Картометрический метод	5.00	–
3062	483014.82	1323644.47	053° 11' 07.18"	039° 35' 05.93"	Картометрический метод	5.00	–
3063	483023.86	1323658.80	053° 11' 07.46"	039° 35' 06.71"	Картометрический метод	5.00	–
3064	483049.35	1323682.46	053° 11' 08.28"	039° 35' 08.01"	Картометрический метод	5.00	–
3065	483060.17	1323692.34	053° 11' 08.62"	039° 35' 08.55"	Картометрический метод	5.00	–
3066	483063.12	1323712.66	053° 11' 08.71"	039° 35' 09.65"	Картометрический метод	5.00	–
3067	483077.27	1323733.03	053° 11' 09.15"	039° 35' 10.75"	Картометрический метод	5.00	–
3068	483091.20	1323759.32	053° 11' 09.59"	039° 35' 12.18"	Картометрический метод	5.00	–
3069	483102.41	1323782.14	053° 11' 09.94"	039° 35' 13.42"	Картометрический метод	5.00	–
3070	483111.65	1323793.39	053° 11' 10.24"	039° 35' 14.03"	Картометрический метод	5.00	–

3071	483118.93	1323794.68	053° 11' 10.47"	039° 35' 14.11"	Картометрический метод	5.00	–
3072	483134.00	1323793.22	053° 11' 10.96"	039° 35' 14.04"	Картометрический метод	5.00	–
3073	483150.07	1323775.34	053° 11' 11.49"	039° 35' 13.09"	Картометрический метод	5.00	–
3074	483163.18	1323768.23	053° 11' 11.92"	039° 35' 12.72"	Картометрический метод	5.00	–
3075	483185.05	1323763.46	053° 11' 12.62"	039° 35' 12.48"	Картометрический метод	5.00	–
3076	483208.62	1323770.19	053° 11' 13.38"	039° 35' 12.86"	Картометрический метод	5.00	–
3077	483224.78	1323782.31	053° 11' 13.90"	039° 35' 13.53"	Картометрический метод	5.00	–
3078	483259.80	1323818.67	053° 11' 15.01"	039° 35' 15.52"	Картометрический метод	5.00	–
3079	483288.75	1323856.38	053° 11' 15.93"	039° 35' 17.57"	Картометрический метод	5.00	–
3080	483335.88	1323889.38	053° 11' 17.44"	039° 35' 19.39"	Картометрический метод	5.00	–
3081	483376.96	1323919.00	053° 11' 18.75"	039° 35' 21.02"	Картометрический метод	5.00	–
3082	483404.57	1323952.00	053° 11' 19.63"	039° 35' 22.82"	Картометрический метод	5.00	–
3083	483432.85	1323999.81	053° 11' 20.52"	039° 35' 25.41"	Картометрический метод	5.00	–
3084	483451.70	1324044.92	053° 11' 21.11"	039° 35' 27.86"	Картометрический метод	5.00	–
3085	483482.00	1324085.32	053° 11' 22.07"	039° 35' 30.06"	Картометрический метод	5.00	–
3086	483536.54	1324129.76	053° 11' 23.81"	039° 35' 32.50"	Картометрический метод	5.00	–
3087	483554.05	1324145.92	053° 11' 24.37"	039° 35' 33.38"	Картометрический метод	5.00	–
3088	483573.58	1324152.25	053° 11' 25.00"	039° 35' 33.74"	Картометрический метод	5.00	–
3089	483584.89	1324164.37	053° 11' 25.36"	039° 35' 34.40"	Картометрический метод	5.00	–
3090	483592.97	1324180.00	053° 11' 25.61"	039° 35' 35.25"	Картометрический метод	5.00	–
3091	483599.43	1324193.46	053° 11' 25.81"	039° 35' 35.98"	Картометрический метод	5.00	–
3092	483609.94	1324201.81	053° 11' 26.15"	039° 35' 36.44"	Картометрический метод	5.00	–
3093	483628.52	1324205.04	053° 11' 26.75"	039° 35' 36.63"	Картометрический метод	5.00	–
3094	483655.19	1324207.20	053° 11' 27.61"	039° 35' 36.77"	Картометрический метод	5.00	–
3095	483670.00	1324216.36	053° 11' 28.08"	039° 35' 37.27"	Картометрический метод	5.00	–
3096	483682.12	1324227.67	053° 11' 28.47"	039° 35' 37.89"	Картометрический метод	5.00	–
3097	483694.78	1324243.02	053° 11' 28.87"	039° 35' 38.73"	Картометрический метод	5.00	–
3098	483704.75	1324260.53	053° 11' 29.18"	039° 35' 39.68"	Картометрический метод	5.00	–
3099	483719.29	1324268.07	053° 11' 29.65"	039° 35' 40.10"	Картометрический метод	5.00	–
3100	483735.18	1324277.77	053° 11' 30.16"	039° 35' 40.63"	Картометрический метод	5.00	–
3101	483741.65	1324298.77	053° 11' 30.36"	039° 35' 41.77"	Картометрический метод	5.00	–
3102	483741.11	1324312.51	053° 11' 30.33"	039° 35' 42.51"	Картометрический метод	5.00	–
3103	483737.07	1324329.48	053° 11' 30.19"	039° 35' 43.42"	Картометрический метод	5.00	–
3104	483736.80	1324353.72	053° 11' 30.17"	039° 35' 44.73"	Картометрический метод	5.00	–
3105	483736.80	1324380.12	053° 11' 30.16"	039° 35' 46.15"	Картометрический метод	5.00	–
3106	483737.07	1324413.24	053° 11' 30.15"	039° 35' 47.93"	Картометрический метод	5.00	–
3107	483739.22	1324432.91	053° 11' 30.21"	039° 35' 48.99"	Картометрический метод	5.00	–
3108	483747.30	1324450.68	053° 11' 30.46"	039° 35' 49.96"	Картометрический метод	5.00	–
3109	483780.70	1324431.02	053° 11' 31.55"	039° 35' 48.92"	Картометрический метод	5.00	–

					метод		
3110	483763.46	1324402.74	053° 11' 31.01"	039° 35' 47.39"	Картометрический метод	5.00	–
3111	483757.27	1324376.35	053° 11' 30.82"	039° 35' 45.96"	Картометрический метод	5.00	–
3112	483759.42	1324353.72	053° 11' 30.91"	039° 35' 44.74"	Картометрический метод	5.00	–
3113	483769.12	1324319.51	053° 11' 31.24"	039° 35' 42.91"	Картометрический метод	5.00	–
3114	483775.85	1324290.69	053° 11' 31.47"	039° 35' 41.36"	Картометрический метод	5.00	–
3115	483776.39	1324271.84	053° 11' 31.50"	039° 35' 40.35"	Картометрический метод	5.00	–
3116	483771.54	1324259.99	053° 11' 31.34"	039° 35' 39.71"	Картометрический метод	5.00	–
3117	483765.35	1324250.83	053° 11' 31.15"	039° 35' 39.21"	Картометрический метод	5.00	–
3118	483735.45	1324238.17	053° 11' 30.19"	039° 35' 38.50"	Картометрический метод	5.00	–
3119	483713.63	1324225.51	053° 11' 29.49"	039° 35' 37.80"	Картометрический метод	5.00	–
3120	483699.09	1324207.74	053° 11' 29.03"	039° 35' 36.83"	Картометрический метод	5.00	–
3121	483678.62	1324188.88	053° 11' 28.37"	039° 35' 35.80"	Картометрический метод	5.00	–
3122	483660.31	1324175.42	053° 11' 27.79"	039° 35' 35.06"	Картометрический метод	5.00	–
3123	483644.14	1324162.49	053° 11' 27.27"	039° 35' 34.35"	Картометрический метод	5.00	–
3124	483629.60	1324152.79	053° 11' 26.81"	039° 35' 33.82"	Картометрический метод	5.00	–
3125	483619.63	1324140.40	053° 11' 26.49"	039° 35' 33.14"	Картометрический метод	5.00	–
3126	483602.13	1324126.67	053° 11' 25.93"	039° 35' 32.39"	Картометрический метод	5.00	–
3127	483587.04	1324112.93	053° 11' 25.45"	039° 35' 31.63"	Картометрический метод	5.00	–
3128	483577.62	1324102.16	053° 11' 25.15"	039° 35' 31.05"	Картометрический метод	5.00	–
3129	483570.08	1324099.19	053° 11' 24.91"	039° 35' 30.88"	Картометрический метод	5.00	–
3130	483555.53	1324099.19	053° 11' 24.44"	039° 35' 30.87"	Картометрический метод	5.00	–
3131	483544.22	1324097.31	053° 11' 24.07"	039° 35' 30.76"	Картометрический метод	5.00	–
3132	483535.33	1324086.00	053° 11' 23.79"	039° 35' 30.14"	Картометрический метод	5.00	–
3133	483520.65	1324070.03	053° 11' 23.33"	039° 35' 29.27"	Картометрический метод	5.00	–
3134	483501.94	1324052.93	053° 11' 22.73"	039° 35' 28.33"	Картометрический метод	5.00	–
3135	483483.35	1324033.47	053° 11' 22.14"	039° 35' 27.27"	Картометрический метод	5.00	–
3136	483478.63	1324006.54	053° 11' 22.00"	039° 35' 25.81"	Картометрический метод	5.00	–
3137	483486.31	1323982.30	053° 11' 22.26"	039° 35' 24.52"	Картометрический метод	5.00	–
3138	483482.67	1323970.85	053° 11' 22.15"	039° 35' 23.90"	Картометрический метод	5.00	–
3139	483477.02	1323961.43	053° 11' 21.97"	039° 35' 23.38"	Картометрический метод	5.00	–
3140	483454.39	1323949.98	053° 11' 21.24"	039° 35' 22.75"	Картометрический метод	5.00	–
3141	483440.25	1323927.08	053° 11' 20.80"	039° 35' 21.50"	Картометрический метод	5.00	–
3142	483436.89	1323905.54	053° 11' 20.70"	039° 35' 20.34"	Картометрический метод	5.00	–
3143	483428.81	1323884.66	053° 11' 20.45"	039° 35' 19.21"	Картометрический метод	5.00	–
3144	483404.57	1323858.40	053° 11' 19.68"	039° 35' 17.78"	Картометрический метод	5.00	–
3145	483377.63	1323838.88	053° 11' 18.82"	039° 35' 16.70"	Картометрический метод	5.00	–
3146	483343.29	1323822.71	053° 11' 17.71"	039° 35' 15.80"	Картометрический метод	5.00	–
3147	483313.12	1323793.22	053° 11' 16.75"	039° 35' 14.19"	Картометрический метод	5.00	–

3148	483295.48	1323754.30	053° 11' 16.20"	039° 35' 12.08"	Картометрический метод	5.00	–
3149	483284.31	1323738.55	053° 11' 15.85"	039° 35' 11.22"	Картометрический метод	5.00	–
3150	483263.84	1323722.25	053° 11' 15.19"	039° 35' 10.33"	Картометрический метод	5.00	–
3151	483253.06	1323701.51	053° 11' 14.86"	039° 35' 09.20"	Картометрический метод	5.00	–
3152	483256.43	1323683.33	053° 11' 14.97"	039° 35' 08.23"	Картометрический метод	5.00	–
3153	483267.20	1323659.76	053° 11' 15.33"	039° 35' 06.97"	Картометрический метод	5.00	–
3154	483286.59	1323633.37	053° 11' 15.97"	039° 35' 05.56"	Картометрический метод	5.00	–
3155	483296.02	1323612.76	053° 11' 16.29"	039° 35' 04.46"	Картометрический метод	5.00	–
3156	483306.93	1323572.23	053° 11' 16.66"	039° 35' 02.29"	Картометрический метод	5.00	–
3157	483325.11	1323535.87	053° 11' 17.27"	039° 35' 00.34"	Картометрический метод	5.00	–
3158	483339.92	1323514.32	053° 11' 17.76"	039° 34' 59.20"	Картометрический метод	5.00	–
3159	483372.24	1323474.05	053° 11' 18.82"	039° 34' 57.05"	Картометрический метод	5.00	–
3160	483402.95	1323442.54	053° 11' 19.83"	039° 34' 55.38"	Картометрический метод	5.00	–
3161	483443.08	1323412.37	053° 11' 21.14"	039° 34' 53.79"	Картометрический метод	5.00	–
3162	483478.90	1323394.33	053° 11' 22.31"	039° 34' 52.85"	Картометрический метод	5.00	–
3163	483520.52	1323381.53	053° 11' 23.66"	039° 34' 52.19"	Картометрический метод	5.00	–
3164	483542.74	1323369.82	053° 11' 24.39"	039° 34' 51.58"	Картометрический метод	5.00	–
3165	483564.69	1323351.64	053° 11' 25.11"	039° 34' 50.62"	Картометрический метод	5.00	–
3166	483598.49	1323313.53	053° 11' 26.22"	039° 34' 48.60"	Картометрический метод	5.00	–
3167	483641.18	1323285.11	053° 11' 27.61"	039° 34' 47.10"	Картометрический метод	5.00	–
3168	483666.50	1323265.58	053° 11' 28.44"	039° 34' 46.07"	Картометрический метод	5.00	–
3169	483711.48	1323242.15	053° 11' 29.91"	039° 34' 44.85"	Картометрический метод	5.00	–
3170	483738.14	1323213.06	053° 11' 30.79"	039° 34' 43.30"	Картометрический метод	5.00	–
3171	483762.92	1323175.89	053° 11' 31.61"	039° 34' 41.32"	Картометрический метод	5.00	–
3172	483779.89	1323139.26	053° 11' 32.17"	039° 34' 39.36"	Картометрический метод	5.00	–
3173	483790.94	1323111.25	053° 11' 32.54"	039° 34' 37.86"	Картометрический метод	5.00	–
3174	483799.55	1323084.32	053° 11' 32.84"	039° 34' 36.42"	Картометрический метод	5.00	–
3175	483808.71	1323052.80	053° 11' 33.15"	039° 34' 34.73"	Картометрический метод	5.00	–
3176	483815.71	1323012.67	053° 11' 33.39"	039° 34' 32.58"	Картометрический метод	5.00	–
3177	483815.18	1322974.42	053° 11' 33.40"	039° 34' 30.52"	Картометрический метод	5.00	–
3178	483808.44	1322932.95	053° 11' 33.20"	039° 34' 28.28"	Картометрический метод	5.00	–
3179	483799.02	1322891.74	053° 11' 32.91"	039° 34' 26.05"	Картометрический метод	5.00	–
3180	483796.32	1322871.27	053° 11' 32.84"	039° 34' 24.94"	Картометрический метод	5.00	–
3181	483807.10	1322861.84	053° 11' 33.19"	039° 34' 24.45"	Картометрический метод	5.00	–
3182	483837.80	1322844.60	053° 11' 34.19"	039° 34' 23.54"	Картометрический метод	5.00	–
3183	483865.00	1322830.60	053° 11' 35.08"	039° 34' 22.81"	Картометрический метод	5.00	–
3184	483886.55	1322808.51	053° 11' 35.79"	039° 34' 21.64"	Картометрический метод	5.00	–
3185	483904.87	1322771.34	053° 11' 36.40"	039° 34' 19.65"	Картометрический метод	5.00	–
3186	483919.41	1322744.14	053° 11' 36.88"	039° 34' 18.20"	Картометрический метод	5.00	–

					метод		
3187	483924.83	1322725.04	053° 11' 37.06"	039° 34' 17.18"	Картометрический метод	5.00	–
3188	483932.72	1322701.62	053° 11' 37.33"	039° 34' 15.92"	Картометрический метод	5.00	–
3189	483943.07	1322679.41	053° 11' 37.68"	039° 34' 14.73"	Картометрический метод	5.00	–
3190	483949.08	1322662.87	053° 11' 37.88"	039° 34' 13.85"	Картометрический метод	5.00	–
3191	483955.40	1322654.91	053° 11' 38.09"	039° 34' 13.42"	Картометрический метод	5.00	–
3192	483965.37	1322650.88	053° 11' 38.41"	039° 34' 13.22"	Картометрический метод	5.00	–
3193	483972.51	1322643.36	053° 11' 38.65"	039° 34' 12.82"	Картометрический метод	5.00	–
3194	483974.03	1322630.05	053° 11' 38.70"	039° 34' 12.10"	Картометрический метод	5.00	–
3195	483970.85	1322610.68	053° 11' 38.61"	039° 34' 11.05"	Картометрический метод	5.00	–
3196	483962.21	1322598.00	053° 11' 38.34"	039° 34' 10.36"	Картометрический метод	5.00	–
3197	483951.18	1322584.75	053° 11' 37.99"	039° 34' 09.64"	Картометрический метод	5.00	–
3198	483942.88	1322566.64	053° 11' 37.73"	039° 34' 08.66"	Картометрический метод	5.00	–
3199	483942.93	1322536.78	053° 11' 37.74"	039° 34' 07.05"	Картометрический метод	5.00	–
3200	483943.36	1322525.23	053° 11' 37.76"	039° 34' 06.43"	Картометрический метод	5.00	–
3201	483944.27	1322500.42	053° 11' 37.80"	039° 34' 05.09"	Картометрический метод	5.00	–
3202	483951.23	1322485.45	053° 11' 38.04"	039° 34' 04.29"	Картометрический метод	5.00	–
3203	483961.81	1322474.46	053° 11' 38.38"	039° 34' 03.71"	Картометрический метод	5.00	–
3204	483975.40	1322470.33	053° 11' 38.83"	039° 34' 03.50"	Картометрический метод	5.00	–
3205	484013.71	1322450.81	053° 11' 40.07"	039° 34' 02.48"	Картометрический метод	5.00	–
3206	484029.44	1322429.14	053° 11' 40.59"	039° 34' 01.33"	Картометрический метод	5.00	–
3207	484037.54	1322409.42	053° 11' 40.86"	039° 34' 00.27"	Картометрический метод	5.00	–
3208	484044.15	1322382.20	053° 11' 41.09"	039° 33' 58.81"	Картометрический метод	5.00	–
3209	484050.38	1322350.64	053° 11' 41.31"	039° 33' 57.12"	Картометрический метод	5.00	–
3210	484054.65	1322309.04	053° 11' 41.47"	039° 33' 54.88"	Картометрический метод	5.00	–
3211	484063.15	1322295.42	053° 11' 41.75"	039° 33' 54.15"	Картометрический метод	5.00	–
3212	484074.42	1322286.67	053° 11' 42.12"	039° 33' 53.69"	Картометрический метод	5.00	–
3213	484077.87	1322274.22	053° 11' 42.24"	039° 33' 53.02"	Картометрический метод	5.00	–
3214	484077.72	1322253.21	053° 11' 42.24"	039° 33' 51.89"	Картометрический метод	5.00	–
3215	484075.90	1322224.86	053° 11' 42.20"	039° 33' 50.36"	Картометрический метод	5.00	–
3216	484072.79	1322201.60	053° 11' 42.11"	039° 33' 49.11"	Картометрический метод	5.00	–
3217	484076.58	1322185.41	053° 11' 42.24"	039° 33' 48.24"	Картометрический метод	5.00	–
3218	484083.41	1322177.41	053° 11' 42.46"	039° 33' 47.81"	Картометрический метод	5.00	–
3219	484092.58	1322163.95	053° 11' 42.76"	039° 33' 47.10"	Картометрический метод	5.00	–
3220	484119.36	1322105.58	053° 11' 43.66"	039° 33' 43.97"	Картометрический метод	5.00	–
3221	484123.14	1322090.42	053° 11' 43.79"	039° 33' 43.16"	Картометрический метод	5.00	–
3222	484122.47	1322070.70	053° 11' 43.78"	039° 33' 42.10"	Картометрический метод	5.00	–
3223	484128.72	1322049.58	053° 11' 43.99"	039° 33' 40.97"	Картометрический метод	5.00	–
3224	484135.53	1322023.16	053° 11' 44.22"	039° 33' 39.55"	Картометрический метод	5.00	–

3225	484142.63	1322004.34	053° 11' 44.46"	039° 33' 38.54"	Картометрический метод	5.00	–
3226	484150.50	1321985.87	053° 11' 44.73"	039° 33' 37.55"	Картометрический метод	5.00	–
3227	484161.55	1321970.91	053° 11' 45.09"	039° 33' 36.76"	Картометрический метод	5.00	–
3228	484171.89	1321960.96	053° 11' 45.43"	039° 33' 36.23"	Картометрический метод	5.00	–
3229	484188.74	1321945.49	053° 11' 45.98"	039° 33' 35.41"	Картометрический метод	5.00	–
3230	484206.28	1321917.34	053° 11' 46.56"	039° 33' 33.91"	Картометрический метод	5.00	–
3231	484233.09	1321872.92	053° 11' 47.45"	039° 33' 31.54"	Картометрический метод	5.00	–
3232	484232.90	1321859.69	053° 11' 47.45"	039° 33' 30.82"	Картометрический метод	5.00	–
3233	484227.94	1321847.28	053° 11' 47.30"	039° 33' 30.15"	Картометрический метод	5.00	–
3234	484222.88	1321836.31	053° 11' 47.14"	039° 33' 29.56"	Картометрический метод	5.00	–
3235	484223.58	1321826.51	053° 11' 47.17"	039° 33' 29.03"	Картометрический метод	5.00	–
3236	484226.72	1321813.18	053° 11' 47.27"	039° 33' 28.31"	Картометрический метод	5.00	–
3237	484224.13	1321794.43	053° 11' 47.20"	039° 33' 27.30"	Картометрический метод	5.00	–
3238	484212.50	1321778.48	053° 11' 46.83"	039° 33' 26.43"	Картометрический метод	5.00	–
3239	484196.50	1321762.42	053° 11' 46.32"	039° 33' 25.56"	Картометрический метод	5.00	–
3240	484191.64	1321753.38	053° 11' 46.17"	039° 33' 25.06"	Картометрический метод	5.00	–
3241	484194.52	1321742.51	053° 11' 46.27"	039° 33' 24.48"	Картометрический метод	5.00	–
3242	484203.69	1321737.07	053° 11' 46.57"	039° 33' 24.20"	Картометрический метод	5.00	–
3243	484219.23	1321728.90	053° 11' 47.07"	039° 33' 23.77"	Картометрический метод	5.00	–
3244	484225.73	1321721.29	053° 11' 47.29"	039° 33' 23.36"	Картометрический метод	5.00	–
3245	484244.86	1321701.08	053° 11' 47.92"	039° 33' 22.29"	Картометрический метод	5.00	–
3246	484268.43	1321685.00	053° 11' 48.69"	039° 33' 21.44"	Картометрический метод	5.00	–
3247	484279.00	1321668.27	053° 11' 49.04"	039° 33' 20.55"	Картометрический метод	5.00	–
3248	484281.56	1321652.77	053° 11' 49.13"	039° 33' 19.72"	Картометрический метод	5.00	–
3249	484285.89	1321641.84	053° 11' 49.27"	039° 33' 19.13"	Картометрический метод	5.00	–
3250	484306.07	1321624.05	053° 11' 49.93"	039° 33' 18.19"	Картометрический метод	5.00	–
3251	484317.84	1321611.84	053° 11' 50.32"	039° 33' 17.54"	Картометрический метод	5.00	–
3252	484324.50	1321594.26	053° 11' 50.54"	039° 33' 16.60"	Картометрический метод	5.00	–
3253	484327.60	1321575.10	053° 11' 50.65"	039° 33' 15.57"	Картометрический метод	5.00	–
3254	484330.62	1321566.34	053° 11' 50.75"	039° 33' 15.10"	Картометрический метод	5.00	–
3255	484334.49	1321562.91	053° 11' 50.88"	039° 33' 14.92"	Картометрический метод	5.00	–
3256	484363.47	1321550.30	053° 11' 51.82"	039° 33' 14.27"	Картометрический метод	5.00	–
3257	484371.63	1321536.32	053° 11' 52.09"	039° 33' 13.52"	Картометрический метод	5.00	–
3258	484378.83	1321513.17	053° 11' 52.34"	039° 33' 12.28"	Картометрический метод	5.00	–
3259	484385.87	1321496.41	053° 11' 52.57"	039° 33' 11.38"	Картометрический метод	5.00	–
3260	484398.01	1321483.02	053° 11' 52.97"	039° 33' 10.67"	Картометрический метод	5.00	–
3261	484404.59	1321469.75	053° 11' 53.19"	039° 33' 09.96"	Картометрический метод	5.00	–
3262	484409.14	1321453.87	053° 11' 53.35"	039° 33' 09.11"	Картометрический метод	5.00	–
3263	484411.46	1321435.38	053° 11' 53.43"	039° 33' 08.12"	Картометрический метод	5.00	–

					метод		
3264	484417.70	1321402.14	053° 11' 53.65"	039° 33' 06.33"	Картометрический метод	5.00	–
3265	484419.45	1321385.22	053° 11' 53.71"	039° 33' 05.42"	Картометрический метод	5.00	–
3266	484421.74	1321374.17	053° 11' 53.79"	039° 33' 04.83"	Картометрический метод	5.00	–
3267	484426.18	1321366.65	053° 11' 53.94"	039° 33' 04.43"	Картометрический метод	5.00	–
3268	484445.07	1321359.93	053° 11' 54.56"	039° 33' 04.08"	Картометрический метод	5.00	–
3269	484471.61	1321350.83	053° 11' 55.42"	039° 33' 03.61"	Картометрический метод	5.00	–
3270	484484.51	1321338.28	053° 11' 55.84"	039° 33' 02.94"	Картометрический метод	5.00	–
3271	484501.68	1321312.97	053° 11' 56.41"	039° 33' 01.60"	Картометрический метод	5.00	–
3272	484506.56	1321302.52	053° 11' 56.57"	039° 33' 01.04"	Картометрический метод	5.00	–
3273	484505.48	1321287.78	053° 11' 56.54"	039° 33' 00.24"	Картометрический метод	5.00	–
3274	484503.81	1321276.88	053° 11' 56.50"	039° 32' 59.65"	Картометрический метод	5.00	–
3275	484504.72	1321259.41	053° 11' 56.53"	039° 32' 58.71"	Картометрический метод	5.00	–
3276	484498.94	1321248.75	053° 11' 56.35"	039° 32' 58.13"	Картометрический метод	5.00	–
3277	484494.68	1321231.96	053° 11' 56.22"	039° 32' 57.23"	Картометрический метод	5.00	–
3278	484500.26	1321222.69	053° 11' 56.41"	039° 32' 56.73"	Картометрический метод	5.00	–
3279	484509.76	1321199.83	053° 11' 56.72"	039° 32' 55.51"	Картометрический метод	5.00	–
3280	484537.25	1321176.50	053° 11' 57.63"	039° 32' 54.27"	Картометрический метод	5.00	–
3281	484566.36	1321160.88	053° 11' 58.57"	039° 32' 53.46"	Картометрический метод	5.00	–
3282	484582.77	1321160.76	053° 11' 59.10"	039° 32' 53.46"	Картометрический метод	5.00	–
3283	484603.93	1321168.78	053° 11' 59.79"	039° 32' 53.91"	Картометрический метод	5.00	–
3284	484618.72	1321181.66	053° 12' 00.26"	039° 32' 54.62"	Картометрический метод	5.00	–
3285	484624.92	1321183.35	053° 12' 00.46"	039° 32' 54.71"	Картометрический метод	5.00	–
3286	484635.56	1321180.16	053° 12' 00.80"	039° 32' 54.55"	Картометрический метод	5.00	–
3287	484636.88	1321169.33	053° 12' 00.85"	039° 32' 53.97"	Картометрический метод	5.00	–
3288	484633.47	1321140.71	053° 12' 00.75"	039° 32' 52.42"	Картометрический метод	5.00	–
3289	484638.87	1321125.73	053° 12' 00.94"	039° 32' 51.62"	Картометрический метод	5.00	–
3290	484648.85	1321111.59	053° 12' 01.27"	039° 32' 50.87"	Картометрический метод	5.00	–
3291	484674.72	1321082.91	053° 12' 02.12"	039° 32' 49.34"	Картометрический метод	5.00	–
3292	484688.22	1321064.37	053° 12' 02.56"	039° 32' 48.36"	Картометрический метод	5.00	–
3293	484702.14	1321057.42	053° 12' 03.02"	039° 32' 47.99"	Картометрический метод	5.00	–
3294	484712.28	1321052.92	053° 12' 03.35"	039° 32' 47.76"	Картометрический метод	5.00	–
3295	484719.74	1321040.49	053° 12' 03.59"	039° 32' 47.09"	Картометрический метод	5.00	–
3296	484724.37	1321035.79	053° 12' 03.74"	039° 32' 46.84"	Картометрический метод	5.00	–
3297	484735.11	1321027.54	053° 12' 04.10"	039° 32' 46.41"	Картометрический метод	5.00	–
3298	484737.60	1321018.53	053° 12' 04.18"	039° 32' 45.93"	Картометрический метод	5.00	–
3299	484733.88	1321009.51	053° 12' 04.06"	039° 32' 45.44"	Картометрический метод	5.00	–
3300	484726.36	1321005.37	053° 12' 03.82"	039° 32' 45.21"	Картометрический метод	5.00	–
3301	484718.71	1321001.61	053° 12' 03.58"	039° 32' 45.00"	Картометрический метод	5.00	–

3302	484715.56	1320991.13	053° 12' 03.48"	039° 32' 44.43"	Картометрический метод	5.00	–
3303	484706.19	1320969.77	053° 12' 03.19"	039° 32' 43.27"	Картометрический метод	5.00	–
3304	484699.24	1320958.69	053° 12' 02.97"	039° 32' 42.67"	Картометрический метод	5.00	–
3305	484700.14	1320939.59	053° 12' 03.01"	039° 32' 41.64"	Картометрический метод	5.00	–
3306	484706.35	1320919.71	053° 12' 03.22"	039° 32' 40.58"	Картометрический метод	5.00	–
3307	484722.23	1320897.94	053° 12' 03.74"	039° 32' 39.42"	Картометрический метод	5.00	–
3308	484731.56	1320884.94	053° 12' 04.05"	039° 32' 38.73"	Картометрический метод	5.00	–
3309	484762.46	1320838.41	053° 12' 05.07"	039° 32' 36.24"	Картометрический метод	5.00	–
3310	484778.44	1320819.22	053° 12' 05.60"	039° 32' 35.22"	Картометрический метод	5.00	–
3311	484791.62	1320791.10	053° 12' 06.04"	039° 32' 33.72"	Картометрический метод	5.00	–
3312	484817.33	1320732.71	053° 12' 06.90"	039° 32' 30.59"	Картометрический метод	5.00	–
3313	484816.93	1320731.15	053° 12' 06.88"	039° 32' 30.51"	Картометрический метод	5.00	–
3314	484814.99	1320731.58	053° 12' 06.82"	039° 32' 30.53"	Картометрический метод	5.00	–
3315	484789.25	1320790.02	053° 12' 05.96"	039° 32' 33.66"	Картометрический метод	5.00	–
3316	484776.33	1320817.69	053° 12' 05.53"	039° 32' 35.14"	Картометрический метод	5.00	–
3317	484760.42	1320836.80	053° 12' 05.01"	039° 32' 36.16"	Картометрический метод	5.00	–
3318	484729.44	1320883.44	053° 12' 03.98"	039° 32' 38.64"	Картометрический метод	5.00	–
3319	484720.12	1320896.42	053° 12' 03.67"	039° 32' 39.33"	Картометрический метод	5.00	–
3320	484704.12	1320918.35	053° 12' 03.15"	039° 32' 40.50"	Картометрический метод	5.00	–
3321	484697.61	1320938.97	053° 12' 02.93"	039° 32' 41.61"	Картометрический метод	5.00	–
3322	484696.70	1320959.49	053° 12' 02.89"	039° 32' 42.71"	Картометрический метод	5.00	–
3323	484703.85	1320970.90	053° 12' 03.11"	039° 32' 43.33"	Картометрический метод	5.00	–
3324	484713.09	1320991.96	053° 12' 03.40"	039° 32' 44.47"	Картометрический метод	5.00	–
3325	484716.48	1321003.15	053° 12' 03.51"	039° 32' 45.08"	Картометрический метод	5.00	–
3326	484725.14	1321007.66	053° 12' 03.78"	039° 32' 45.33"	Картометрический метод	5.00	–
3327	484732.00	1321011.41	053° 12' 04.00"	039° 32' 45.54"	Картометрический метод	5.00	–
3328	484734.96	1321018.89	053° 12' 04.10"	039° 32' 45.94"	Картометрический метод	5.00	–
3329	484732.84	1321026.14	053° 12' 04.02"	039° 32' 46.33"	Картометрический метод	5.00	–
3330	484722.73	1321033.77	053° 12' 03.69"	039° 32' 46.73"	Картометрический метод	5.00	–
3331	484717.78	1321038.78	053° 12' 03.53"	039° 32' 47.00"	Картометрический метод	5.00	–
3332	484710.61	1321050.84	053° 12' 03.29"	039° 32' 47.64"	Картометрический метод	5.00	–
3333	484701.00	1321055.08	053° 12' 02.98"	039° 32' 47.86"	Картометрический метод	5.00	–
3334	484686.55	1321062.33	053° 12' 02.51"	039° 32' 48.24"	Картометрический метод	5.00	–
3335	484672.74	1321081.21	053° 12' 02.05"	039° 32' 49.25"	Картометрический метод	5.00	–
3336	484646.77	1321110.02	053° 12' 01.20"	039° 32' 50.78"	Картометрический метод	5.00	–
3337	484636.55	1321124.52	053° 12' 00.86"	039° 32' 51.55"	Картометрический метод	5.00	–
3338	484630.89	1321140.24	053° 12' 00.67"	039° 32' 52.40"	Картометрический метод	5.00	–
3339	484631.81	1321156.92	053° 12' 00.69"	039° 32' 53.29"	Картометрический метод	5.00	–
3340	484634.29	1321169.64	053° 12' 00.77"	039° 32' 53.98"	Картометрический метод	5.00	–

					метод		
3341	484633.39	1321178.28	053° 12' 00.73"	039° 32' 54.45"	Картометрический метод	5.00	–
3342	484624.91	1321180.70	053° 12' 00.46"	039° 32' 54.57"	Картометрический метод	5.00	–
3343	484619.88	1321179.30	053° 12' 00.30"	039° 32' 54.49"	Картометрический метод	5.00	–
3344	484605.47	1321166.67	053° 11' 59.84"	039° 32' 53.80"	Картометрический метод	5.00	–
3345	484583.46	1321158.24	053° 11' 59.13"	039° 32' 53.33"	Картометрический метод	5.00	–
3346	484565.84	1321158.29	053° 11' 58.56"	039° 32' 53.32"	Картометрический метод	5.00	–
3347	484535.68	1321174.42	053° 11' 57.58"	039° 32' 54.16"	Картометрический метод	5.00	–
3348	484517.21	1321189.91	053° 11' 56.97"	039° 32' 54.98"	Картометрический метод	5.00	–
3349	484507.62	1321198.29	053° 11' 56.66"	039° 32' 55.42"	Картометрический метод	5.00	–
3350	484497.98	1321221.43	053° 11' 56.33"	039° 32' 56.66"	Картометрический метод	5.00	–
3351	484492.01	1321231.52	053° 11' 56.14"	039° 32' 57.20"	Картометрический метод	5.00	–
3352	484496.46	1321249.55	053° 11' 56.27"	039° 32' 58.18"	Картометрический метод	5.00	–
3353	484502.14	1321259.99	053° 11' 56.45"	039° 32' 58.74"	Картометрический метод	5.00	–
3354	484501.20	1321276.96	053° 11' 56.41"	039° 32' 59.66"	Картометрический метод	5.00	–
3355	484502.91	1321288.13	053° 11' 56.46"	039° 33' 00.26"	Картометрический метод	5.00	–
3356	484504.05	1321301.74	053° 11' 56.49"	039° 33' 00.99"	Картометрический метод	5.00	–
3357	484499.47	1321311.60	053° 11' 56.34"	039° 33' 01.52"	Картометрический метод	5.00	–
3358	484482.54	1321336.58	053° 11' 55.78"	039° 33' 02.85"	Картометрический метод	5.00	–
3359	484470.01	1321348.76	053° 11' 55.37"	039° 33' 03.50"	Картометрический метод	5.00	–
3360	484444.21	1321357.48	053° 11' 54.53"	039° 33' 03.95"	Картометрический метод	5.00	–
3361	484424.40	1321364.64	053° 11' 53.88"	039° 33' 04.32"	Картометрический метод	5.00	–
3362	484419.23	1321373.43	053° 11' 53.71"	039° 33' 04.79"	Картометрический метод	5.00	–
3363	484416.87	1321384.89	053° 11' 53.63"	039° 33' 05.40"	Картометрический метод	5.00	–
3364	484415.12	1321401.82	053° 11' 53.57"	039° 33' 06.31"	Картометрический метод	5.00	–
3365	484408.89	1321435.02	053° 11' 53.35"	039° 33' 08.09"	Картометрический метод	5.00	–
3366	484406.61	1321453.26	053° 11' 53.27"	039° 33' 09.07"	Картометрический метод	5.00	–
3367	484402.20	1321468.70	053° 11' 53.12"	039° 33' 09.90"	Картометрический метод	5.00	–
3368	484395.96	1321481.41	053° 11' 52.91"	039° 33' 10.58"	Картометрический метод	5.00	–
3369	484383.56	1321495.20	053° 11' 52.50"	039° 33' 11.31"	Картометрический метод	5.00	–
3370	484376.36	1321512.34	053° 11' 52.26"	039° 33' 12.23"	Картометрический метод	5.00	–
3371	484369.30	1321535.15	053° 11' 52.02"	039° 33' 13.46"	Картометрический метод	5.00	–
3372	484361.87	1321548.18	053° 11' 51.77"	039° 33' 14.15"	Картометрический метод	5.00	–
3373	484333.27	1321560.60	053° 11' 50.84"	039° 33' 14.80"	Картометрический метод	5.00	–
3374	484328.31	1321565.09	053° 11' 50.68"	039° 33' 15.03"	Картометрический метод	5.00	–
3375	484325.05	1321574.57	053° 11' 50.57"	039° 33' 15.54"	Картометрический метод	5.00	–
3376	484321.98	1321593.59	053° 11' 50.46"	039° 33' 16.56"	Картометрический метод	5.00	–
3377	484315.78	1321610.23	053° 11' 50.25"	039° 33' 17.46"	Картометрический метод	5.00	–
3378	484304.24	1321622.21	053° 11' 49.87"	039° 33' 18.09"	Картометрический метод	5.00	–

3379	484283.71	1321640.36	053° 11' 49.20"	039° 33' 19.05"	Картометрический метод	5.00	–
3380	484279.09	1321651.94	053° 11' 49.05"	039° 33' 19.67"	Картометрический метод	5.00	–
3381	484276.48	1321667.58	053° 11' 48.95"	039° 33' 20.51"	Картометрический метод	5.00	–
3382	484266.38	1321683.37	053° 11' 48.62"	039° 33' 21.35"	Картометрический метод	5.00	–
3383	484243.07	1321699.19	053° 11' 47.86"	039° 33' 22.19"	Картометрический метод	5.00	–
3384	484223.77	1321719.59	053° 11' 47.22"	039° 33' 23.27"	Картометрический метод	5.00	–
3385	484217.79	1321726.71	053° 11' 47.03"	039° 33' 23.65"	Картометрический метод	5.00	–
3386	484202.39	1321734.82	053° 11' 46.53"	039° 33' 24.07"	Картометрический метод	5.00	–
3387	484192.17	1321741.24	053° 11' 46.19"	039° 33' 24.41"	Картометрический метод	5.00	–
3388	484188.96	1321753.65	053° 11' 46.08"	039° 33' 25.08"	Картометрический метод	5.00	–
3389	484194.30	1321763.81	053° 11' 46.25"	039° 33' 25.63"	Картометрический метод	5.00	–
3390	484210.46	1321780.09	053° 11' 46.76"	039° 33' 26.52"	Картометрический метод	5.00	–
3391	484221.63	1321795.29	053° 11' 47.12"	039° 33' 27.35"	Картометрический метод	5.00	–
3392	484224.11	1321813.29	053° 11' 47.19"	039° 33' 28.32"	Картометрический метод	5.00	–
3393	484221.03	1321826.00	053° 11' 47.08"	039° 33' 29.00"	Картометрический метод	5.00	–
3394	484220.38	1321837.09	053° 11' 47.06"	039° 33' 29.60"	Картометрический метод	5.00	–
3395	484225.57	1321848.34	053° 11' 47.22"	039° 33' 30.21"	Картометрический метод	5.00	–
3396	484230.40	1321860.43	053° 11' 47.37"	039° 33' 30.86"	Картометрический метод	5.00	–
3397	484230.49	1321872.48	053° 11' 47.37"	039° 33' 31.51"	Картометрический метод	5.00	–
3398	484204.06	1321915.98	053° 11' 46.49"	039° 33' 33.83"	Картометрический метод	5.00	–
3399	484186.85	1321943.70	053° 11' 45.92"	039° 33' 35.31"	Картометрический метод	5.00	–
3400	484159.53	1321969.28	053° 11' 45.03"	039° 33' 36.67"	Картометрический метод	5.00	–
3401	484148.22	1321984.61	053° 11' 44.65"	039° 33' 37.48"	Картометрический метод	5.00	–
3402	484140.23	1322003.35	053° 11' 44.38"	039° 33' 38.49"	Картометрический метод	5.00	–
3403	484133.03	1322022.44	053° 11' 44.14"	039° 33' 39.51"	Картометрический метод	5.00	–
3404	484126.22	1322048.87	053° 11' 43.91"	039° 33' 40.93"	Картометрический метод	5.00	–
3405	484119.89	1322070.27	053° 11' 43.69"	039° 33' 42.07"	Картометрический метод	5.00	–
3406	484120.54	1322090.33	053° 11' 43.71"	039° 33' 43.15"	Картометрический метод	5.00	–
3407	484116.95	1322104.60	053° 11' 43.58"	039° 33' 43.92"	Картометрический метод	5.00	–
3408	484090.26	1322162.77	053° 11' 42.69"	039° 33' 47.03"	Картометрический метод	5.00	–
3409	484081.30	1322175.89	053° 11' 42.39"	039° 33' 47.73"	Картометрический метод	5.00	–
3410	484074.40	1322183.96	053° 11' 42.17"	039° 33' 48.16"	Картометрический метод	5.00	–
3411	484070.18	1322201.71	053° 11' 42.02"	039° 33' 49.11"	Картометрический метод	5.00	–
3412	484073.31	1322225.08	053° 11' 42.11"	039° 33' 50.37"	Картометрический метод	5.00	–
3413	484075.12	1322253.26	053° 11' 42.16"	039° 33' 51.89"	Картометрический метод	5.00	–
3414	484075.27	1322274.06	053° 11' 42.15"	039° 33' 53.01"	Картометрический метод	5.00	–
3415	484072.28	1322285.07	053° 11' 42.05"	039° 33' 53.60"	Картометрический метод	5.00	–
3416	484061.24	1322293.63	053° 11' 41.69"	039° 33' 54.05"	Картометрический метод	5.00	–
3417	484052.28	1322307.91	053° 11' 41.39"	039° 33' 54.82"	Картометрический метод	5.00	–

					метод		
3418	484047.82	1322350.19	053° 11' 41.23"	039° 33' 57.09"	Картометрический метод	5.00	–
3419	484041.60	1322381.67	053° 11' 41.01"	039° 33' 58.78"	Картометрический метод	5.00	–
3420	484035.09	1322408.53	053° 11' 40.79"	039° 34' 00.22"	Картометрический метод	5.00	–
3421	484027.25	1322427.74	053° 11' 40.52"	039° 34' 01.25"	Картометрический метод	5.00	–
3422	484011.79	1322449.02	053° 11' 40.01"	039° 34' 02.38"	Картометрический метод	5.00	–
3423	483974.33	1322467.96	053° 11' 38.79"	039° 34' 03.37"	Картометрический метод	5.00	–
3424	483960.24	1322472.34	053° 11' 38.33"	039° 34' 03.60"	Картометрический метод	5.00	–
3425	483949.21	1322483.80	053° 11' 37.97"	039° 34' 04.20"	Картометрический метод	5.00	–
3426	483941.81	1322499.56	053° 11' 37.72"	039° 34' 05.05"	Картометрический метод	5.00	–
3427	483940.80	1322525.06	053° 11' 37.68"	039° 34' 06.42"	Картометрический метод	5.00	–
3428	483940.33	1322536.70	053° 11' 37.66"	039° 34' 07.05"	Картометрический метод	5.00	–
3429	483940.28	1322567.01	053° 11' 37.64"	039° 34' 08.68"	Картометрический метод	5.00	–
3430	483948.88	1322585.99	053° 11' 37.91"	039° 34' 09.71"	Картометрический метод	5.00	–
3431	483960.17	1322599.62	053° 11' 38.27"	039° 34' 10.45"	Картометрический метод	5.00	–
3432	483968.41	1322611.66	053° 11' 38.53"	039° 34' 11.10"	Картометрический метод	5.00	–
3433	483971.43	1322630.29	053° 11' 38.62"	039° 34' 12.11"	Картометрический метод	5.00	–
3434	483969.98	1322642.61	053° 11' 38.57"	039° 34' 12.77"	Картометрический метод	5.00	–
3435	483964.07	1322648.61	053° 11' 38.37"	039° 34' 13.09"	Картометрический метод	5.00	–
3436	483953.78	1322652.82	053° 11' 38.04"	039° 34' 13.31"	Картометрический метод	5.00	–
3437	483946.70	1322661.78	053° 11' 37.80"	039° 34' 13.79"	Картометрический метод	5.00	–
3438	483940.65	1322678.47	053° 11' 37.60"	039° 34' 14.68"	Картометрический метод	5.00	–
3439	483930.27	1322700.72	053° 11' 37.25"	039° 34' 15.87"	Картометрический метод	5.00	–
3440	483922.36	1322724.21	053° 11' 36.99"	039° 34' 17.13"	Картометрический метод	5.00	–
3441	483911.06	1322730.40	053° 11' 36.62"	039° 34' 17.45"	Картометрический метод	5.00	–
3442	483896.79	1322748.72	053° 11' 36.15"	039° 34' 18.43"	Картометрический метод	5.00	–
3443	483864.20	1322792.89	053° 11' 35.07"	039° 34' 20.78"	Картометрический метод	5.00	–
3444	483845.07	1322813.09	053° 11' 34.44"	039° 34' 21.85"	Картометрический метод	5.00	–
3445	483816.79	1322826.29	053° 11' 33.52"	039° 34' 22.54"	Картометрический метод	5.00	–
3446	483791.47	1322838.41	053° 11' 32.70"	039° 34' 23.17"	Картометрический метод	5.00	–
3447	483772.89	1322853.49	053° 11' 32.09"	039° 34' 23.97"	Картометрический метод	5.00	–
3448	483765.35	1322869.11	053° 11' 31.84"	039° 34' 24.80"	Картометрический метод	5.00	–
3449	483759.96	1322887.16	053° 11' 31.65"	039° 34' 25.77"	Картометрический метод	5.00	–
3450	483762.39	1322902.51	053° 11' 31.72"	039° 34' 26.60"	Картометрический метод	5.00	–
3451	483768.31	1322929.18	053° 11' 31.90"	039° 34' 28.04"	Картометрический метод	5.00	–
3452	483775.58	1322954.49	053° 11' 32.12"	039° 34' 29.41"	Картометрический метод	5.00	–
3453	483777.47	1322989.78	053° 11' 32.17"	039° 34' 31.31"	Картометрический метод	5.00	–
3454	483775.58	1323013.48	053° 11' 32.10"	039° 34' 32.59"	Картометрический метод	5.00	–
3455	483771.27	1323035.83	053° 11' 31.95"	039° 34' 33.79"	Картометрический метод	5.00	–

3456	483762.12	1323067.62	053° 11' 31.63"	039° 34' 35.49"	Картометрический метод	5.00	–
3457	483749.73	1323103.17	053° 11' 31.22"	039° 34' 37.39"	Картометрический метод	5.00	–
3458	483735.72	1323140.88	053° 11' 30.74"	039° 34' 39.41"	Картометрический метод	5.00	–
3459	483717.67	1323163.50	053° 11' 30.15"	039° 34' 40.62"	Картометрический метод	5.00	–
3460	483697.74	1323188.69	053° 11' 29.49"	039° 34' 41.96"	Картометрический метод	5.00	–
3461	483675.52	1323201.61	053° 11' 28.77"	039° 34' 42.63"	Картометрический метод	5.00	–
3462	483638.76	1323218.04	053° 11' 27.57"	039° 34' 43.49"	Картометрический метод	5.00	–
3463	483593.64	1323244.44	053° 11' 26.10"	039° 34' 44.87"	Картометрический метод	5.00	–
3464	483570.21	1323261.81	053° 11' 25.33"	039° 34' 45.79"	Картометрический метод	5.00	–
3465	483535.60	1323277.16	053° 11' 24.20"	039° 34' 46.59"	Картометрический метод	5.00	–
3466	483489.00	1323308.68	053° 11' 22.68"	039° 34' 48.25"	Картометрический метод	5.00	–
3467	483442.63	1323327.11	053° 11' 21.17"	039° 34' 49.20"	Картометрический метод	5.00	–
3468	483408.51	1323345.58	053° 11' 20.06"	039° 34' 50.17"	Картометрический метод	5.00	–
3469	483381.95	1323361.72	053° 11' 19.19"	039° 34' 51.01"	Картометрический метод	5.00	–
3470	483354.38	1323391.25	053° 11' 18.29"	039° 34' 52.58"	Картометрический метод	5.00	–
3471	483330.90	1323424.86	053° 11' 17.51"	039° 34' 54.37"	Картометрический метод	5.00	–
3472	483295.10	1323462.84	053° 11' 16.33"	039° 34' 56.39"	Картометрический метод	5.00	–
3473	483271.38	1323495.60	053° 11' 15.55"	039° 34' 58.13"	Картометрический метод	5.00	–
3474	483250.37	1323518.76	053° 11' 14.86"	039° 34' 59.36"	Картометрический метод	5.00	–
3475	483239.06	1323540.58	053° 11' 14.48"	039° 35' 00.53"	Картометрический метод	5.00	–
3476	483230.17	1323576.40	053° 11' 14.18"	039° 35' 02.45"	Картометрический метод	5.00	–
3477	483221.28	1323586.64	053° 11' 13.88"	039° 35' 02.99"	Картометрический метод	5.00	–
3478	483200.81	1323602.80	053° 11' 13.21"	039° 35' 03.84"	Картометрический метод	5.00	–
3479	483193.81	1323603.07	053° 11' 12.99"	039° 35' 03.85"	Картометрический метод	5.00	–
3480	483189.50	1323597.95	053° 11' 12.85"	039° 35' 03.57"	Картометрический метод	5.00	–
3481	483189.50	1323585.83	053° 11' 12.86"	039° 35' 02.92"	Картометрический метод	5.00	–
3482	483186.26	1323571.28	053° 11' 12.76"	039° 35' 02.14"	Картометрический метод	5.00	–
3483	483171.72	1323559.16	053° 11' 12.30"	039° 35' 01.47"	Картометрический метод	5.00	–
3484	483166.87	1323549.47	053° 11' 12.14"	039° 35' 00.94"	Картометрический метод	5.00	–
3485	483167.68	1323526.84	053° 11' 12.18"	039° 34' 59.73"	Картометрический метод	5.00	–
3486	483166.60	1323513.92	053° 11' 12.15"	039° 34' 59.03"	Картометрический метод	5.00	–
3487	483157.71	1323510.41	053° 11' 11.87"	039° 34' 58.83"	Картометрический метод	5.00	–
3488	483147.21	1323516.07	053° 11' 11.52"	039° 34' 59.13"	Картометрический метод	5.00	–
3489	483141.55	1323524.42	053° 11' 11.34"	039° 34' 59.58"	Картометрический метод	5.00	–
3490	483125.66	1323565.63	053° 11' 10.80"	039° 35' 01.78"	Картометрический метод	5.00	–
3491	483109.50	1323580.71	053° 11' 10.27"	039° 35' 02.58"	Картометрический метод	5.00	–
3492	483087.69	1323593.10	053° 11' 09.56"	039° 35' 03.23"	Картометрический метод	5.00	–
3493	483071.26	1323597.95	053° 11' 09.03"	039° 35' 03.48"	Картометрический метод	5.00	–
3494	483052.13	1323606.84	053° 11' 08.40"	039° 35' 03.94"	Картометрический метод	5.00	–

					метод		
3495	483047.82	1323616.53	053° 11' 08.26"	039° 35' 04.46"	Картометрический метод	5.00	–
3496	483052.35	1323639.20	053° 11' 08.40"	039° 35' 05.68"	Картометрический метод	5.00	–
3497	483058.45	1323662.59	053° 11' 08.58"	039° 35' 06.95"	Картометрический метод	5.00	–
3498	483060.55	1323688.99	053° 11' 08.64"	039° 35' 08.37"	Картометрический метод	5.00	–
3499	483051.11	1323680.55	053° 11' 08.33"	039° 35' 07.91"	Картометрический метод	5.00	–
3500	483025.75	1323657.01	053° 11' 07.53"	039° 35' 06.62"	Картометрический метод	5.00	–
3501	483016.41	1323642.38	053° 11' 07.23"	039° 35' 05.82"	Картометрический метод	5.00	–
3502	483004.32	1323635.34	053° 11' 06.84"	039° 35' 05.43"	Картометрический метод	5.00	–
3503	482981.89	1323640.97	053° 11' 06.12"	039° 35' 05.72"	Картометрический метод	5.00	–
3504	482968.07	1323649.23	053° 11' 05.66"	039° 35' 06.15"	Картометрический метод	5.00	–
3505	482921.32	1323680.93	053° 11' 04.14"	039° 35' 07.82"	Картометрический метод	5.00	–
3506	482890.49	1323710.81	053° 11' 03.12"	039° 35' 09.40"	Картометрический метод	5.00	–
3507	482880.84	1323725.93	053° 11' 02.81"	039° 35' 10.21"	Картометрический метод	5.00	–
3508	482873.39	1323738.47	053° 11' 02.56"	039° 35' 10.88"	Картометрический метод	5.00	–
3509	482863.33	1323740.75	053° 11' 02.23"	039° 35' 10.99"	Картометрический метод	5.00	–
3510	482848.50	1323734.26	053° 11' 01.75"	039° 35' 10.63"	Картометрический метод	5.00	–
3511	482832.85	1323728.73	053° 11' 01.25"	039° 35' 10.32"	Картометрический метод	5.00	–
3512	482818.75	1323723.26	053° 11' 00.80"	039° 35' 10.01"	Картометрический метод	5.00	–
3513	482803.46	1323710.79	053° 11' 00.31"	039° 35' 09.33"	Картометрический метод	5.00	–
3514	482791.25	1323678.94	053° 10' 59.93"	039° 35' 07.60"	Картометрический метод	5.00	–
3515	482784.35	1323653.46	053° 10' 59.72"	039° 35' 06.23"	Картометрический метод	5.00	–
3516	482781.97	1323645.77	053° 10' 59.65"	039° 35' 05.81"	Картометрический метод	5.00	–
3517	482775.51	1323624.93	053° 10' 59.45"	039° 35' 04.68"	Картометрический метод	5.00	–
3518	482767.64	1323608.15	053° 10' 59.20"	039° 35' 03.77"	Картометрический метод	5.00	–
3519	482751.46	1323598.59	053° 10' 58.68"	039° 35' 03.25"	Картометрический метод	5.00	–
3520	482740.01	1323600.44	053° 10' 58.31"	039° 35' 03.34"	Картометрический метод	5.00	–
3521	482731.51	1323614.90	053° 10' 58.03"	039° 35' 04.11"	Картометрический метод	5.00	–
3522	482725.45	1323641.53	053° 10' 57.82"	039° 35' 05.54"	Картометрический метод	5.00	–
3523	482722.92	1323662.69	053° 10' 57.73"	039° 35' 06.67"	Картометрический метод	5.00	–
3524	482709.97	1323684.29	053° 10' 57.30"	039° 35' 07.83"	Картометрический метод	5.00	–
3525	482700.11	1323695.89	053° 10' 56.97"	039° 35' 08.44"	Картометрический метод	5.00	–
3526	482688.70	1323704.55	053° 10' 56.60"	039° 35' 08.90"	Картометрический метод	5.00	–
3527	482672.64	1323711.34	053° 10' 56.08"	039° 35' 09.25"	Картометрический метод	5.00	–
3528	482653.97	1323709.36	053° 10' 55.48"	039° 35' 09.13"	Картометрический метод	5.00	–
3529	482642.95	1323715.77	053° 10' 55.12"	039° 35' 09.46"	Картометрический метод	5.00	–
3530	482631.87	1323735.07	053° 10' 54.75"	039° 35' 10.49"	Картометрический метод	5.00	–
3531	482629.00	1323752.84	053° 10' 54.65"	039° 35' 11.45"	Картометрический метод	5.00	–
3532	482630.87	1323770.83	053° 10' 54.70"	039° 35' 12.42"	Картометрический метод	5.00	–

3533	482626.85	1323794.13	053° 10' 54.56"	039° 35' 13.67"	Картометрический метод	5.00	–
3534	482626.22	1323811.54	053° 10' 54.53"	039° 35' 14.61"	Картометрический метод	5.00	–
3535	482632.83	1323832.74	053° 10' 54.73"	039° 35' 15.75"	Картометрический метод	5.00	–
3536	482636.41	1323846.87	053° 10' 54.84"	039° 35' 16.52"	Картометрический метод	5.00	–
3537	482638.68	1323866.87	053° 10' 54.90"	039° 35' 17.60"	Картометрический метод	5.00	–
3538	482637.29	1323896.67	053° 10' 54.84"	039° 35' 19.20"	Картометрический метод	5.00	–
3539	482645.19	1323928.77	053° 10' 55.08"	039° 35' 20.93"	Картометрический метод	5.00	–
3540	482654.89	1323948.30	053° 10' 55.39"	039° 35' 21.99"	Картометрический метод	5.00	–
3541	482665.92	1323962.93	053° 10' 55.74"	039° 35' 22.79"	Картометрический метод	5.00	–
3542	482676.64	1323971.34	053° 10' 56.08"	039° 35' 23.25"	Картометрический метод	5.00	–
3543	482693.01	1323977.78	053° 10' 56.60"	039° 35' 23.61"	Картометрический метод	5.00	–
3544	482708.53	1323986.84	053° 10' 57.10"	039° 35' 24.11"	Картометрический метод	5.00	–
3545	482717.51	1324006.01	053° 10' 57.38"	039° 35' 25.15"	Картометрический метод	5.00	–
3546	482729.42	1324022.45	053° 10' 57.76"	039° 35' 26.05"	Картометрический метод	5.00	–
3547	482745.15	1324041.96	053° 10' 58.26"	039° 35' 27.11"	Картометрический метод	5.00	–
3548	482761.16	1324065.20	053° 10' 58.76"	039° 35' 28.38"	Картометрический метод	5.00	–
3549	482774.56	1324088.12	053° 10' 59.19"	039° 35' 29.62"	Картометрический метод	5.00	–
3550	482782.12	1324105.58	053° 10' 59.42"	039° 35' 30.57"	Картометрический метод	5.00	–
3551	482783.56	1324120.51	053° 10' 59.46"	039° 35' 31.37"	Картометрический метод	5.00	–
3552	482787.24	1324145.74	053° 10' 59.57"	039° 35' 32.73"	Картометрический метод	5.00	–
3553	482787.88	1324161.46	053° 10' 59.58"	039° 35' 33.58"	Картометрический метод	5.00	–
3554	482786.40	1324175.20	053° 10' 59.53"	039° 35' 34.32"	Картометрический метод	5.00	–
3555	482779.79	1324191.20	053° 10' 59.30"	039° 35' 35.17"	Картометрический метод	5.00	–
3556	482769.41	1324208.19	053° 10' 58.96"	039° 35' 36.08"	Картометрический метод	5.00	–
3557	482751.73	1324223.17	053° 10' 58.38"	039° 35' 36.87"	Картометрический метод	5.00	–
3558	482743.72	1324232.92	053° 10' 58.12"	039° 35' 37.39"	Картометрический метод	5.00	–
3559	482731.64	1324252.55	053° 10' 57.72"	039° 35' 38.44"	Картометрический метод	5.00	–
3560	482724.86	1324273.40	053° 10' 57.49"	039° 35' 39.55"	Картометрический метод	5.00	–
3561	482723.41	1324296.66	053° 10' 57.43"	039° 35' 40.81"	Картометрический метод	5.00	–
3562	482725.68	1324324.41	053° 10' 57.49"	039° 35' 42.30"	Картометрический метод	5.00	–
3563	482730.78	1324351.52	053° 10' 57.64"	039° 35' 43.76"	Картометрический метод	5.00	–
3564	482739.25	1324374.76	053° 10' 57.90"	039° 35' 45.02"	Картометрический метод	5.00	–
3565	482743.55	1324407.12	053° 10' 58.02"	039° 35' 46.77"	Картометрический метод	5.00	–
3566	482748.79	1324424.48	053° 10' 58.18"	039° 35' 47.71"	Картометрический метод	5.00	–
3567	482764.70	1324439.79	053° 10' 58.69"	039° 35' 48.55"	Картометрический метод	5.00	–
3568	482772.53	1324447.24	053° 10' 58.94"	039° 35' 48.95"	Картометрический метод	5.00	–
3569	482778.68	1324462.21	053° 10' 59.13"	039° 35' 49.76"	Картометрический метод	5.00	–
3570	482790.82	1324497.87	053° 10' 59.51"	039° 35' 51.69"	Картометрический метод	5.00	–
3571	482810.11	1324536.86	053° 11' 00.11"	039° 35' 53.81"	Картометрический метод	5.00	–

					метод		
3572	482820.73	1324560.09	053° 11' 00.44"	039° 35' 55.07"	Картометрический метод	5.00	–
3573	482825.60	1324578.46	053° 11' 00.59"	039° 35' 56.06"	Картометрический метод	5.00	–
3574	482818.03	1324605.19	053° 11' 00.33"	039° 35' 57.50"	Картометрический метод	5.00	–
3575	482817.91	1324625.93	053° 11' 00.32"	039° 35' 58.61"	Картометрический метод	5.00	–
3576	482822.10	1324659.33	053° 11' 00.44"	039° 36' 00.41"	Картометрический метод	5.00	–
3577	482828.41	1324699.21	053° 11' 00.62"	039° 36' 02.57"	Картометрический метод	5.00	–
3578	482842.11	1324729.84	053° 11' 01.05"	039° 36' 04.23"	Картометрический метод	5.00	–
3579	482868.79	1324787.69	053° 11' 01.88"	039° 36' 07.36"	Картометрический метод	5.00	–
3580	482881.66	1324809.40	053° 11' 02.29"	039° 36' 08.54"	Картометрический метод	5.00	–
3581	482896.66	1324835.55	053° 11' 02.76"	039° 36' 09.96"	Картометрический метод	5.00	–
3582	482907.96	1324848.12	053° 11' 03.12"	039° 36' 10.65"	Картометрический метод	5.00	–
3583	482922.72	1324857.64	053° 11' 03.59"	039° 36' 11.17"	Картометрический метод	5.00	–
3584	482928.49	1324864.02	053° 11' 03.77"	039° 36' 11.52"	Картометрический метод	5.00	–
3585	482939.22	1324908.77	053° 11' 04.10"	039° 36' 13.94"	Картометрический метод	5.00	–
3586	482951.25	1324942.13	053° 11' 04.47"	039° 36' 15.75"	Картометрический метод	5.00	–
3587	482947.63	1324979.94	053° 11' 04.33"	039° 36' 17.78"	Картометрический метод	5.00	–
3588	482950.59	1325013.34	053° 11' 04.41"	039° 36' 19.58"	Картометрический метод	5.00	–
3589	482951.40	1325054.82	053° 11' 04.42"	039° 36' 21.82"	Картометрический метод	5.00	–
3590	482947.09	1325098.18	053° 11' 04.26"	039° 36' 24.15"	Картометрический метод	5.00	–
3591	482941.18	1325141.96	053° 11' 04.04"	039° 36' 26.50"	Картометрический метод	5.00	–
3592	482925.41	1325196.22	053° 11' 03.51"	039° 36' 29.41"	Картометрический метод	5.00	–
3593	482909.81	1325235.94	053° 11' 02.98"	039° 36' 31.53"	Картометрический метод	5.00	–
3594	482915.10	1325254.27	053° 11' 03.14"	039° 36' 32.52"	Картометрический метод	5.00	–
3595	482925.27	1325267.33	053° 11' 03.47"	039° 36' 33.23"	Картометрический метод	5.00	–
3596	482947.09	1325279.45	053° 11' 04.17"	039° 36' 33.91"	Картометрический метод	5.00	–
3597	482959.75	1325287.53	053° 11' 04.57"	039° 36' 34.35"	Картометрический метод	5.00	–
3598	482972.20	1325296.36	053° 11' 04.97"	039° 36' 34.84"	Картометрический метод	5.00	–
3599	482983.42	1325325.96	053° 11' 05.32"	039° 36' 36.44"	Картометрический метод	5.00	–
3600	482993.31	1325344.59	053° 11' 05.63"	039° 36' 37.45"	Картометрический метод	5.00	–
3601	482996.65	1325359.78	053° 11' 05.73"	039° 36' 38.27"	Картометрический метод	5.00	–
3602	482995.27	1325369.05	053° 11' 05.68"	039° 36' 38.77"	Картометрический метод	5.00	–
3603	482996.55	1325379.31	053° 11' 05.71"	039° 36' 39.32"	Картометрический метод	5.00	–
3604	483000.24	1325386.56	053° 11' 05.83"	039° 36' 39.72"	Картометрический метод	5.00	–
3605	483011.71	1325393.81	053° 11' 06.20"	039° 36' 40.12"	Картометрический метод	5.00	–
3606	483019.51	1325400.72	053° 11' 06.45"	039° 36' 40.50"	Картометрический метод	5.00	–
3607	483022.45	1325408.98	053° 11' 06.54"	039° 36' 40.94"	Картометрический метод	5.00	–
3608	483019.81	1325429.16	053° 11' 06.44"	039° 36' 42.03"	Картометрический метод	5.00	–
3609	483019.81	1325442.55	053° 11' 06.43"	039° 36' 42.75"	Картометрический метод	5.00	–

3610	483019.93	1325458.89	053° 11' 06.43"	039° 36' 43.63"	Картометрический метод	5.00	–
3611	483018.45	1325476.61	053° 11' 06.37"	039° 36' 44.58"	Картометрический метод	5.00	–
3612	483019.61	1325489.26	053° 11' 06.40"	039° 36' 45.26"	Картометрический метод	5.00	–
3613	483026.71	1325506.65	053° 11' 06.62"	039° 36' 46.21"	Картометрический метод	5.00	–
3614	483037.79	1325532.21	053° 11' 06.97"	039° 36' 47.59"	Картометрический метод	5.00	–
3615	483050.55	1325564.55	053° 11' 07.37"	039° 36' 49.34"	Картометрический метод	5.00	–
3616	483064.12	1325592.83	053° 11' 07.79"	039° 36' 50.88"	Картометрический метод	5.00	–
3617	483081.22	1325610.52	053° 11' 08.33"	039° 36' 51.84"	Картометрический метод	5.00	–
3618	483097.95	1325616.79	053° 11' 08.87"	039° 36' 52.20"	Картометрический метод	5.00	–
3619	483108.89	1325622.03	053° 11' 09.22"	039° 36' 52.49"	Картометрический метод	5.00	–
3620	483121.19	1325630.37	053° 11' 09.62"	039° 36' 52.95"	Картометрический метод	5.00	–
3621	483132.68	1325647.60	053° 11' 09.98"	039° 36' 53.88"	Картометрический метод	5.00	–
3622	483144.26	1325677.06	053° 11' 10.34"	039° 36' 55.48"	Картометрический метод	5.00	–
3623	483148.49	1325696.16	053° 11' 10.47"	039° 36' 56.51"	Картометрический метод	5.00	–
3624	483153.86	1325708.36	053° 11' 10.63"	039° 36' 57.17"	Картометрический метод	5.00	–
3625	483156.11	1325719.17	053° 11' 10.70"	039° 36' 57.76"	Картометрический метод	5.00	–
3626	483160.02	1325729.84	053° 11' 10.82"	039° 36' 58.34"	Картометрический метод	5.00	–
3627	483160.21	1325738.38	053° 11' 10.82"	039° 36' 58.80"	Картометрический метод	5.00	–
3628	483158.30	1325748.75	053° 11' 10.76"	039° 36' 59.35"	Картометрический метод	5.00	–
3629	483156.41	1325757.34	053° 11' 10.69"	039° 36' 59.81"	Картометрический метод	5.00	–
3630	483151.69	1325772.68	053° 11' 10.53"	039° 37' 00.64"	Картометрический метод	5.00	–
3631	483144.40	1325797.07	053° 11' 10.28"	039° 37' 01.94"	Картометрический метод	5.00	–
3632	483139.41	1325812.57	053° 11' 10.11"	039° 37' 02.77"	Картометрический метод	5.00	–
3633	483135.51	1325823.61	053° 11' 09.98"	039° 37' 03.36"	Картометрический метод	5.00	–
3634	483128.66	1325834.17	053° 11' 09.75"	039° 37' 03.93"	Картометрический метод	5.00	–
3635	483124.64	1325845.50	053° 11' 09.62"	039° 37' 04.53"	Картометрический метод	5.00	–
3636	483126.21	1325853.83	053° 11' 09.66"	039° 37' 04.98"	Картометрический метод	5.00	–
3637	483130.38	1325863.14	053° 11' 09.79"	039° 37' 05.49"	Картометрический метод	5.00	–
3638	483137.04	1325871.01	053° 11' 10.01"	039° 37' 05.92"	Картометрический метод	5.00	–
3639	483147.20	1325877.47	053° 11' 10.33"	039° 37' 06.27"	Картометрический метод	5.00	–
3640	483155.53	1325888.67	053° 11' 10.59"	039° 37' 06.88"	Картометрический метод	5.00	–
3641	483165.31	1325903.39	053° 11' 10.90"	039° 37' 07.69"	Картометрический метод	5.00	–
3642	483178.15	1325917.65	053° 11' 11.31"	039° 37' 08.46"	Картометрический метод	5.00	–
3643	483182.23	1325930.13	053° 11' 11.44"	039° 37' 09.14"	Картометрический метод	5.00	–
3644	483191.16	1325946.87	053° 11' 11.72"	039° 37' 10.05"	Картометрический метод	5.00	–
3645	483201.55	1325960.14	053° 11' 12.05"	039° 37' 10.77"	Картометрический метод	5.00	–
3646	483210.04	1325967.70	053° 11' 12.32"	039° 37' 11.19"	Картометрический метод	5.00	–
3647	483223.30	1325974.86	053° 11' 12.74"	039° 37' 11.58"	Картометрический метод	5.00	–
3648	483242.95	1325990.51	053° 11' 13.37"	039° 37' 12.44"	Картометрический метод	5.00	–

					метод		
3649	483256.22	1326002.93	053° 11' 13.79"	039° 37' 13.12"	Картометрический метод	5.00	–
3650	483261.98	1326011.89	053° 11' 13.97"	039° 37' 13.61"	Картометрический метод	5.00	–
3651	483268.43	1326022.60	053° 11' 14.18"	039° 37' 14.19"	Картометрический метод	5.00	–
3652	483271.75	1326033.47	053° 11' 14.28"	039° 37' 14.78"	Картометрический метод	5.00	–
3653	483276.11	1326055.30	053° 11' 14.41"	039° 37' 15.96"	Картометрический метод	5.00	–
3654	483276.57	1326063.83	053° 11' 14.42"	039° 37' 16.42"	Картометрический метод	5.00	–
3655	483278.92	1326074.88	053° 11' 14.49"	039° 37' 17.02"	Картометрический метод	5.00	–
3656	483279.87	1326100.36	053° 11' 14.51"	039° 37' 18.39"	Картометрический метод	5.00	–
3657	483282.15	1326118.53	053° 11' 14.57"	039° 37' 19.37"	Картометрический метод	5.00	–
3658	483281.45	1326130.78	053° 11' 14.54"	039° 37' 20.03"	Картометрический метод	5.00	–
3659	483276.10	1326148.32	053° 11' 14.36"	039° 37' 20.97"	Картометрический метод	5.00	–
3660	483273.73	1326165.01	053° 11' 14.28"	039° 37' 21.86"	Картометрический метод	5.00	–
3661	483277.42	1326181.95	053° 11' 14.39"	039° 37' 22.78"	Картометрический метод	5.00	–
3662	483285.00	1326199.26	053° 11' 14.62"	039° 37' 23.72"	Картометрический метод	5.00	–
3663	483290.88	1326209.62	053° 11' 14.81"	039° 37' 24.28"	Картометрический метод	5.00	–
3664	483304.53	1326244.64	053° 11' 15.23"	039° 37' 26.18"	Картометрический метод	5.00	–
3665	483305.38	1326258.31	053° 11' 15.25"	039° 37' 26.91"	Картометрический метод	5.00	–
3666	483305.75	1326271.21	053° 11' 15.26"	039° 37' 27.61"	Картометрический метод	5.00	–
3667	483308.51	1326288.54	053° 11' 15.34"	039° 37' 28.55"	Картометрический метод	5.00	–
3668	483314.32	1326317.16	053° 11' 15.51"	039° 37' 30.09"	Картометрический метод	5.00	–
3669	483319.84	1326337.69	053° 11' 15.68"	039° 37' 31.20"	Картометрический метод	5.00	–
3670	483320.57	1326348.03	053° 11' 15.70"	039° 37' 31.76"	Картометрический метод	5.00	–
3671	483319.04	1326355.96	053° 11' 15.64"	039° 37' 32.18"	Картометрический метод	5.00	–
3672	483316.43	1326370.48	053° 11' 15.55"	039° 37' 32.96"	Картометрический метод	5.00	–
3673	483319.08	1326385.66	053° 11' 15.63"	039° 37' 33.78"	Картометрический метод	5.00	–
3674	483329.96	1326392.02	053° 11' 15.98"	039° 37' 34.14"	Картометрический метод	5.00	–
3675	483343.24	1326407.89	053° 11' 16.40"	039° 37' 35.00"	Картометрический метод	5.00	–
3676	483360.26	1326423.74	053° 11' 16.94"	039° 37' 35.87"	Картометрический метод	5.00	–
3677	483370.75	1326436.06	053° 11' 17.27"	039° 37' 36.54"	Картометрический метод	5.00	–
3678	483380.09	1326451.03	053° 11' 17.57"	039° 37' 37.36"	Картометрический метод	5.00	–
3679	483383.16	1326472.10	053° 11' 17.66"	039° 37' 38.49"	Картометрический метод	5.00	–
3680	483383.92	1326484.23	053° 11' 17.67"	039° 37' 39.15"	Картометрический метод	5.00	–
3681	483383.14	1326506.12	053° 11' 17.64"	039° 37' 40.32"	Картометрический метод	5.00	–
3682	483375.41	1326536.16	053° 11' 17.37"	039° 37' 41.94"	Картометрический метод	5.00	–
3683	483375.45	1326560.51	053° 11' 17.36"	039° 37' 43.25"	Картометрический метод	5.00	–
3684	483381.31	1326614.29	053° 11' 17.52"	039° 37' 46.15"	Картометрический метод	5.00	–
3685	483396.93	1326646.04	053° 11' 18.01"	039° 37' 47.87"	Картометрический метод	5.00	–
3686	483414.80	1326673.89	053° 11' 18.58"	039° 37' 49.39"	Картометрический метод	5.00	–

3687	483427.39	1326682.55	053° 11' 18.98"	039° 37' 49.86"	Картометрический метод	5.00	–
3688	483445.31	1326685.89	053° 11' 19.56"	039° 37' 50.06"	Картометрический метод	5.00	–
3689	483457.42	1326686.58	053° 11' 19.95"	039° 37' 50.11"	Картометрический метод	5.00	–
3690	483462.70	1326690.95	053° 11' 20.12"	039° 37' 50.35"	Картометрический метод	5.00	–
3691	483481.60	1326720.32	053° 11' 20.71"	039° 37' 51.94"	Картометрический метод	5.00	–
3692	483491.66	1326744.16	053° 11' 21.02"	039° 37' 53.24"	Картометрический метод	5.00	–
3693	483501.61	1326783.93	053° 11' 21.33"	039° 37' 55.39"	Картометрический метод	5.00	–
3694	483507.26	1326820.27	053° 11' 21.49"	039° 37' 57.35"	Картометрический метод	5.00	–
3695	483511.64	1326841.16	053° 11' 21.62"	039° 37' 58.48"	Картометрический метод	5.00	–
3696	483524.47	1326876.00	053° 11' 22.02"	039° 38' 00.36"	Картометрический метод	5.00	–
3697	483524.23	1326908.79	053° 11' 21.99"	039° 38' 02.13"	Картометрический метод	5.00	–
3698	483517.22	1326942.66	053° 11' 21.75"	039° 38' 03.95"	Картометрический метод	5.00	–
3699	483516.01	1326964.67	053° 11' 21.70"	039° 38' 05.13"	Картометрический метод	5.00	–
3700	483516.75	1326980.80	053° 11' 21.71"	039° 38' 06.00"	Картометрический метод	5.00	–
3701	483517.12	1326992.97	053° 11' 21.72"	039° 38' 06.66"	Картометрический метод	5.00	–
3702	483521.94	1327019.35	053° 11' 21.86"	039° 38' 08.08"	Картометрический метод	5.00	–
3703	483529.02	1327036.39	053° 11' 22.08"	039° 38' 09.00"	Картометрический метод	5.00	–
3704	483537.04	1327045.91	053° 11' 22.34"	039° 38' 09.52"	Картометрический метод	5.00	–
3705	483547.74	1327052.71	053° 11' 22.68"	039° 38' 09.90"	Картометрический метод	5.00	–
3706	483557.15	1327060.47	053° 11' 22.98"	039° 38' 10.32"	Картометрический метод	5.00	–
3707	483571.63	1327076.92	053° 11' 23.44"	039° 38' 11.22"	Картометрический метод	5.00	–
3708	483576.96	1327087.84	053° 11' 23.60"	039° 38' 11.82"	Картометрический метод	5.00	–
3709	483590.20	1327101.39	053° 11' 24.03"	039° 38' 12.56"	Картометрический метод	5.00	–
3710	483596.80	1327108.96	053° 11' 24.23"	039° 38' 12.97"	Картометрический метод	5.00	–
3711	483601.43	1327115.02	053° 11' 24.38"	039° 38' 13.30"	Картометрический метод	5.00	–
3712	483609.76	1327129.43	053° 11' 24.64"	039° 38' 14.08"	Картометрический метод	5.00	–
3713	483622.15	1327149.73	053° 11' 25.03"	039° 38' 15.19"	Картометрический метод	5.00	–
3714	483631.77	1327158.41	053° 11' 25.34"	039° 38' 15.66"	Картометрический метод	5.00	–
3715	483641.78	1327165.09	053° 11' 25.66"	039° 38' 16.03"	Картометрический метод	5.00	–
3716	483649.91	1327174.81	053° 11' 25.92"	039° 38' 16.56"	Картометрический метод	5.00	–
3717	483658.73	1327181.01	053° 11' 26.20"	039° 38' 16.90"	Картометрический метод	5.00	–
3718	483674.59	1327181.74	053° 11' 26.71"	039° 38' 16.96"	Картометрический метод	5.00	–
3719	483687.43	1327185.91	053° 11' 27.13"	039° 38' 17.19"	Картометрический метод	5.00	–
3720	483693.23	1327192.89	053° 11' 27.31"	039° 38' 17.57"	Картометрический метод	5.00	–
3721	483702.65	1327209.83	053° 11' 27.61"	039° 38' 18.49"	Картометрический метод	5.00	–
3722	483707.95	1327228.34	053° 11' 27.77"	039° 38' 19.49"	Картометрический метод	5.00	–
3723	483708.48	1327246.63	053° 11' 27.77"	039° 38' 20.48"	Картометрический метод	5.00	–
3724	483705.80	1327261.80	053° 11' 27.68"	039° 38' 21.29"	Картометрический метод	5.00	–
3725	483701.84	1327275.24	053° 11' 27.55"	039° 38' 22.01"	Картометрический метод	5.00	–

					метод		
3726	483699.63	1327288.20	053° 11' 27.47"	039° 38' 22.71"	Картометрический метод	5.00	–
3727	483698.23	1327314.85	053° 11' 27.41"	039° 38' 24.14"	Картометрический метод	5.00	–
3728	483703.70	1327321.04	053° 11' 27.58"	039° 38' 24.48"	Картометрический метод	5.00	–
3729	483714.33	1327326.22	053° 11' 27.92"	039° 38' 24.77"	Картометрический метод	5.00	–
3730	483721.33	1327330.66	053° 11' 28.15"	039° 38' 25.02"	Картометрический метод	5.00	–
3731	483729.11	1327336.53	053° 11' 28.40"	039° 38' 25.34"	Картометрический метод	5.00	–
3732	483739.34	1327350.78	053° 11' 28.72"	039° 38' 26.12"	Картометрический метод	5.00	–
3733	483746.94	1327363.61	053° 11' 28.96"	039° 38' 26.81"	Картометрический метод	5.00	–
3734	483753.60	1327368.58	053° 11' 29.17"	039° 38' 27.09"	Картометрический метод	5.00	–
3735	483769.05	1327376.84	053° 11' 29.67"	039° 38' 27.54"	Картометрический метод	5.00	–
3736	483777.06	1327381.97	053° 11' 29.92"	039° 38' 27.83"	Картометрический метод	5.00	–
3737	483788.15	1327390.92	053° 11' 30.28"	039° 38' 28.32"	Картометрический метод	5.00	–
3738	483799.71	1327404.57	053° 11' 30.64"	039° 38' 29.06"	Картометрический метод	5.00	–
3739	483809.46	1327418.96	053° 11' 30.95"	039° 38' 29.85"	Картометрический метод	5.00	–
3740	483824.38	1327443.12	053° 11' 31.42"	039° 38' 31.16"	Картометрический метод	5.00	–
3741	483837.91	1327474.45	053° 11' 31.84"	039° 38' 32.86"	Картометрический метод	5.00	–
3742	483847.89	1327490.03	053° 11' 32.16"	039° 38' 33.71"	Картометрический метод	5.00	–
3743	483864.50	1327507.33	053° 11' 32.68"	039° 38' 34.65"	Картометрический метод	5.00	–
3744	483886.40	1327525.65	053° 11' 33.38"	039° 38' 35.66"	Картометрический метод	5.00	–
3745	483896.47	1327537.69	053° 11' 33.70"	039° 38' 36.32"	Картометрический метод	5.00	–
3746	483905.60	1327551.34	053° 11' 33.99"	039° 38' 37.06"	Картометрический метод	5.00	–
3747	483915.85	1327557.06	053° 11' 34.32"	039° 38' 37.38"	Картометрический метод	5.00	–
3748	483933.19	1327561.84	053° 11' 34.88"	039° 38' 37.65"	Картометрический метод	5.00	–
3749	483943.17	1327570.07	053° 11' 35.20"	039° 38' 38.10"	Картометрический метод	5.00	–
3750	483951.42	1327583.64	053° 11' 35.46"	039° 38' 38.84"	Картометрический метод	5.00	–
3751	483953.27	1327602.01	053° 11' 35.51"	039° 38' 39.83"	Картометрический метод	5.00	–
3752	483953.78	1327620.17	053° 11' 35.51"	039° 38' 40.81"	Картометрический метод	5.00	–
3753	483952.32	1327639.16	053° 11' 35.46"	039° 38' 41.83"	Картометрический метод	5.00	–
3754	483950.11	1327650.09	053° 11' 35.38"	039° 38' 42.42"	Картометрический метод	5.00	–
3755	483947.87	1327666.13	053° 11' 35.30"	039° 38' 43.28"	Картометрический метод	5.00	–
3756	483946.51	1327695.06	053° 11' 35.24"	039° 38' 44.84"	Картометрический метод	5.00	–
3757	483946.36	1327709.33	053° 11' 35.23"	039° 38' 45.60"	Картометрический метод	5.00	–
3758	483949.92	1327718.93	053° 11' 35.34"	039° 38' 46.12"	Картометрический метод	5.00	–
3759	483959.67	1327728.45	053° 11' 35.65"	039° 38' 46.64"	Картометрический метод	5.00	–
3760	483972.35	1327731.56	053° 11' 36.05"	039° 38' 46.82"	Картометрический метод	5.00	–
3761	483986.15	1327731.19	053° 11' 36.50"	039° 38' 46.82"	Картометрический метод	5.00	–
3762	484011.91	1327720.93	053° 11' 37.34"	039° 38' 46.29"	Картометрический метод	5.00	–
3763	484018.55	1327719.93	053° 11' 37.55"	039° 38' 46.24"	Картометрический метод	5.00	–

3764	484027.52	1327721.44	053° 11' 37.84"	039° 38' 46.33"	Картометрический метод	5.00	–
3765	484044.61	1327719.11	053° 11' 38.40"	039° 38' 46.22"	Картометрический метод	5.00	–
3766	484053.56	1327718.59	053° 11' 38.69"	039° 38' 46.20"	Картометрический метод	5.00	–
3767	484065.88	1327722.25	053° 11' 39.08"	039° 38' 46.40"	Картометрический метод	5.00	–
3768	484076.47	1327726.88	053° 11' 39.42"	039° 38' 46.66"	Картометрический метод	5.00	–
3769	484089.18	1327728.81	053° 11' 39.83"	039° 38' 46.78"	Картометрический метод	5.00	–
3770	484100.86	1327740.84	053° 11' 40.21"	039° 38' 47.44"	Картометрический метод	5.00	–
3771	484103.25	1327750.64	053° 11' 40.28"	039° 38' 47.97"	Картометрический метод	5.00	–
3772	484105.25	1327768.52	053° 11' 40.33"	039° 38' 48.93"	Картометрический метод	5.00	–
3773	484105.44	1327794.91	053° 11' 40.33"	039° 38' 50.35"	Картометрический метод	5.00	–
3774	484096.13	1327824.91	053° 11' 40.01"	039° 38' 51.96"	Картометрический метод	5.00	–
3775	484091.54	1327844.29	053° 11' 39.85"	039° 38' 53.00"	Картометрический метод	5.00	–
3776	484092.68	1327854.73	053° 11' 39.88"	039° 38' 53.56"	Картометрический метод	5.00	–
3777	484094.48	1327873.85	053° 11' 39.93"	039° 38' 54.59"	Картометрический метод	5.00	–
3778	484101.49	1327892.92	053° 11' 40.15"	039° 38' 55.63"	Картометрический метод	5.00	–
3779	484106.86	1327912.58	053° 11' 40.31"	039° 38' 56.69"	Картометрический метод	5.00	–
3780	484113.92	1327945.63	053° 11' 40.52"	039° 38' 58.48"	Картометрический метод	5.00	–
3781	484121.14	1327961.12	053° 11' 40.75"	039° 38' 59.32"	Картометрический метод	5.00	–
3782	484134.56	1327977.32	053° 11' 41.17"	039° 39' 00.20"	Картометрический метод	5.00	–
3783	484153.78	1327998.40	053° 11' 41.78"	039° 39' 01.35"	Картометрический метод	5.00	–
3784	484166.35	1328016.67	053° 11' 42.18"	039° 39' 02.35"	Картометрический метод	5.00	–
3785	484173.39	1328024.68	053° 11' 42.40"	039° 39' 02.78"	Картометрический метод	5.00	–
3786	484188.29	1328043.36	053° 11' 42.87"	039° 39' 03.80"	Картометрический метод	5.00	–
3787	484197.67	1328057.35	053° 11' 43.17"	039° 39' 04.57"	Картометрический метод	5.00	–
3788	484206.16	1328087.06	053° 11' 43.43"	039° 39' 06.17"	Картометрический метод	5.00	–
3789	484210.93	1328114.70	053° 11' 43.57"	039° 39' 07.67"	Картометрический метод	5.00	–
3790	484214.62	1328132.67	053° 11' 43.68"	039° 39' 08.64"	Картометрический метод	5.00	–
3791	484224.63	1328151.83	053° 11' 43.99"	039° 39' 09.68"	Картометрический метод	5.00	–
3792	484229.07	1328162.89	053° 11' 44.13"	039° 39' 10.28"	Картометрический метод	5.00	–
3793	484230.31	1328173.40	053° 11' 44.16"	039° 39' 10.84"	Картометрический метод	5.00	–
3794	484227.86	1328184.33	053° 11' 44.08"	039° 39' 11.43"	Картометрический метод	5.00	–
3795	484231.16	1328202.14	053° 11' 44.18"	039° 39' 12.39"	Картометрический метод	5.00	–
3796	484227.24	1328211.72	053° 11' 44.04"	039° 39' 12.90"	Картометрический метод	5.00	–
3797	484226.86	1328234.01	053° 11' 44.02"	039° 39' 14.10"	Картометрический метод	5.00	–
3798	484223.32	1328265.28	053° 11' 43.89"	039° 39' 15.79"	Картометрический метод	5.00	–
3799	484221.01	1328299.78	053° 11' 43.80"	039° 39' 17.64"	Картометрический метод	5.00	–
3800	484221.14	1328318.59	053° 11' 43.79"	039° 39' 18.65"	Картометрический метод	5.00	–
3801	484224.20	1328340.46	053° 11' 43.88"	039° 39' 19.83"	Картометрический метод	5.00	–
3802	484245.54	1328363.62	053° 11' 44.56"	039° 39' 21.10"	Картометрический метод	5.00	–

					метод		
3803	484250.66	1328372.93	053° 11' 44.72"	039° 39' 21.61"	Картометрический метод	5.00	–
3804	484251.90	1328382.29	053° 11' 44.75"	039° 39' 22.11"	Картометрический метод	5.00	–
3805	484251.94	1328387.82	053° 11' 44.75"	039° 39' 22.41"	Картометрический метод	5.00	–
3806	484245.46	1328400.49	053° 11' 44.53"	039° 39' 23.09"	Картометрический метод	5.00	–
3807	484236.96	1328415.61	053° 11' 44.25"	039° 39' 23.89"	Картометрический метод	5.00	–
3808	484232.49	1328428.74	053° 11' 44.10"	039° 39' 24.60"	Картометрический метод	5.00	–
3809	484232.53	1328440.40	053° 11' 44.09"	039° 39' 25.22"	Картометрический метод	5.00	–
3810	484234.42	1328452.61	053° 11' 44.15"	039° 39' 25.88"	Картометрический метод	5.00	–
3811	484244.93	1328465.85	053° 11' 44.48"	039° 39' 26.61"	Картометрический метод	5.00	–
3812	484257.16	1328473.61	053° 11' 44.87"	039° 39' 27.03"	Картометрический метод	5.00	–
3813	484271.74	1328484.61	053° 11' 45.34"	039° 39' 27.64"	Картометрический метод	5.00	–
3814	484280.30	1328488.56	053° 11' 45.61"	039° 39' 27.86"	Картометрический метод	5.00	–
3815	484289.33	1328488.30	053° 11' 45.91"	039° 39' 27.85"	Картометрический метод	5.00	–
3816	484292.04	1328490.50	053° 11' 45.99"	039° 39' 27.97"	Картометрический метод	5.00	–
3817	484291.46	1328494.95	053° 11' 45.97"	039° 39' 28.21"	Картометрический метод	5.00	–
3818	484289.21	1328500.15	053° 11' 45.90"	039° 39' 28.49"	Картометрический метод	5.00	–
3819	484289.11	1328505.00	053° 11' 45.89"	039° 39' 28.75"	Картометрический метод	5.00	–
3820	484284.70	1328509.48	053° 11' 45.75"	039° 39' 28.99"	Картометрический метод	5.00	–
3821	484277.38	1328513.23	053° 11' 45.51"	039° 39' 29.19"	Картометрический метод	5.00	–
3822	484264.04	1328520.80	053° 11' 45.07"	039° 39' 29.58"	Картометрический метод	5.00	–
3823	484263.06	1328525.05	053° 11' 45.04"	039° 39' 29.81"	Картометрический метод	5.00	–
3824	484264.48	1328534.94	053° 11' 45.08"	039° 39' 30.34"	Картометрический метод	5.00	–
3825	484269.07	1328546.22	053° 11' 45.22"	039° 39' 30.96"	Картометрический метод	5.00	–
3826	484276.55	1328556.00	053° 11' 45.46"	039° 39' 31.49"	Картометрический метод	5.00	–
3827	484286.79	1328565.90	053° 11' 45.78"	039° 39' 32.03"	Картометрический метод	5.00	–
3828	484301.34	1328575.62	053° 11' 46.25"	039° 39' 32.57"	Картометрический метод	5.00	–
3829	484320.93	1328573.15	053° 11' 46.88"	039° 39' 32.45"	Картометрический метод	5.00	–
3830	484322.95	1328582.85	053° 11' 46.94"	039° 39' 32.98"	Картометрический метод	5.00	–
3831	484323.41	1328592.17	053° 11' 46.95"	039° 39' 33.48"	Картометрический метод	5.00	–
3832	484321.01	1328595.42	053° 11' 46.87"	039° 39' 33.65"	Картометрический метод	5.00	–
3833	484321.06	1328601.75	053° 11' 46.87"	039° 39' 33.99"	Картометрический метод	5.00	–
3834	484322.75	1328612.78	053° 11' 46.92"	039° 39' 34.59"	Картометрический метод	5.00	–
3835	484325.01	1328619.32	053° 11' 46.99"	039° 39' 34.94"	Картометрический метод	5.00	–
3836	484326.46	1328629.12	053° 11' 47.03"	039° 39' 35.47"	Картометрический метод	5.00	–
3837	484328.82	1328637.59	053° 11' 47.10"	039° 39' 35.93"	Картометрический метод	5.00	–
3838	484331.47	1328644.71	053° 11' 47.19"	039° 39' 36.31"	Картометрический метод	5.00	–
3839	484335.45	1328654.65	053° 11' 47.31"	039° 39' 36.85"	Картометрический метод	5.00	–
3840	484340.13	1328664.91	053° 11' 47.46"	039° 39' 37.41"	Картометрический метод	5.00	–

3841	484345.70	1328673.63	053° 11' 47.63"	039° 39' 37.88"	Картометрический метод	5.00	–
3842	484347.82	1328680.58	053° 11' 47.70"	039° 39' 38.26"	Картометрический метод	5.00	–
3843	484348.55	1328689.73	053° 11' 47.71"	039° 39' 38.75"	Картометрический метод	5.00	–
3844	484352.37	1328700.23	053° 11' 47.83"	039° 39' 39.32"	Картометрический метод	5.00	–
3845	484357.31	1328709.44	053° 11' 47.99"	039° 39' 39.82"	Картометрический метод	5.00	–
3846	484357.81	1328724.06	053° 11' 48.00"	039° 39' 40.61"	Картометрический метод	5.00	–
3847	484357.77	1328736.16	053° 11' 47.99"	039° 39' 41.26"	Картометрический метод	5.00	–
3848	484358.79	1328747.05	053° 11' 48.02"	039° 39' 41.85"	Картометрический метод	5.00	–
3849	484359.65	1328754.35	053° 11' 48.04"	039° 39' 42.24"	Картометрический метод	5.00	–
3850	484354.84	1328767.60	053° 11' 47.88"	039° 39' 42.95"	Картометрический метод	5.00	–
3851	484351.72	1328783.24	053° 11' 47.77"	039° 39' 43.79"	Картометрический метод	5.00	–
3852	484346.84	1328815.33	053° 11' 47.59"	039° 39' 45.52"	Картометрический метод	5.00	–
3853	484339.75	1328840.97	053° 11' 47.35"	039° 39' 46.89"	Картометрический метод	5.00	–
3854	484330.99	1328858.81	053° 11' 47.06"	039° 39' 47.84"	Картометрический метод	5.00	–
3855	484324.22	1328891.46	053° 11' 46.82"	039° 39' 49.60"	Картометрический метод	5.00	–
3856	484325.90	1328937.24	053° 11' 46.85"	039° 39' 52.06"	Картометрический метод	5.00	–
3857	484328.10	1328981.13	053° 11' 46.90"	039° 39' 54.43"	Картометрический метод	5.00	–
3858	484334.03	1329019.06	053° 11' 47.07"	039° 39' 56.48"	Картометрический метод	5.00	–
3859	484342.25	1329037.59	053° 11' 47.32"	039° 39' 57.48"	Картометрический метод	5.00	–
3860	484345.54	1329046.18	053° 11' 47.43"	039° 39' 57.95"	Картометрический метод	5.00	–
3861	484342.92	1329056.17	053° 11' 47.34"	039° 39' 58.48"	Картометрический метод	5.00	–
3862	484344.11	1329071.52	053° 11' 47.37"	039° 39' 59.31"	Картометрический метод	5.00	–
3863	484367.86	1329115.12	053° 11' 48.11"	039° 40' 01.68"	Картометрический метод	5.00	–
3864	484383.47	1329150.16	053° 11' 48.60"	039° 40' 03.58"	Картометрический метод	5.00	–
3865	484390.64	1329172.47	053° 11' 48.82"	039° 40' 04.79"	Картометрический метод	5.00	–
3866	484393.84	1329186.59	053° 11' 48.91"	039° 40' 05.55"	Картометрический метод	5.00	–
3867	484395.96	1329200.31	053° 11' 48.97"	039° 40' 06.29"	Картометрический метод	5.00	–
3868	484403.69	1329207.53	053° 11' 49.22"	039° 40' 06.69"	Картометрический метод	5.00	–
3869	484416.57	1329219.42	053° 11' 49.63"	039° 40' 07.34"	Картометрический метод	5.00	–
3870	484419.45	1329227.48	053° 11' 49.72"	039° 40' 07.78"	Картометрический метод	5.00	–
3871	484421.52	1329234.47	053° 11' 49.78"	039° 40' 08.16"	Картометрический метод	5.00	–
3872	484433.85	1329243.68	053° 11' 50.18"	039° 40' 08.66"	Картометрический метод	5.00	–
3873	484449.23	1329247.87	053° 11' 50.67"	039° 40' 08.90"	Картометрический метод	5.00	–
3874	484469.58	1329248.94	053° 11' 51.33"	039° 40' 08.98"	Картометрический метод	5.00	–
3875	484490.56	1329245.29	053° 11' 52.01"	039° 40' 08.80"	Картометрический метод	5.00	–
3876	484511.91	1329235.30	053° 11' 52.71"	039° 40' 08.28"	Картометрический метод	5.00	–
3877	484523.32	1329230.50	053° 11' 53.08"	039° 40' 08.03"	Картометрический метод	5.00	–
3878	484534.08	1329227.87	053° 11' 53.43"	039° 40' 07.90"	Картометрический метод	5.00	–
3879	484545.58	1329235.46	053° 11' 53.79"	039° 40' 08.32"	Картометрический метод	5.00	–

					метод		
3880	484555.44	1329258.15	053° 11' 54.10"	039° 40' 09.55"	Картометрический метод	5.00	–
3881	484555.39	1329268.93	053° 11' 54.09"	039° 40' 10.13"	Картометрический метод	5.00	–
3882	484548.52	1329287.70	053° 11' 53.86"	039° 40' 11.14"	Картометрический метод	5.00	–
3883	484532.02	1329315.70	053° 11' 53.31"	039° 40' 12.63"	Картометрический метод	5.00	–
3884	484528.46	1329325.83	053° 11' 53.19"	039° 40' 13.17"	Картометрический метод	5.00	–
3885	484528.56	1329340.51	053° 11' 53.19"	039° 40' 13.96"	Картометрический метод	5.00	–
3886	484531.17	1329366.62	053° 11' 53.26"	039° 40' 15.37"	Картометрический метод	5.00	–
3887	484531.31	1329386.01	053° 11' 53.25"	039° 40' 16.42"	Картометрический метод	5.00	–
3888	484531.93	1329396.92	053° 11' 53.27"	039° 40' 17.00"	Картометрический метод	5.00	–
3889	484538.10	1329411.82	053° 11' 53.46"	039° 40' 17.81"	Картометрический метод	5.00	–
3890	484551.38	1329422.23	053° 11' 53.88"	039° 40' 18.38"	Картометрический метод	5.00	–
3891	484574.26	1329439.31	053° 11' 54.61"	039° 40' 19.32"	Картометрический метод	5.00	–
3892	484590.68	1329455.49	053° 11' 55.14"	039° 40' 20.21"	Картометрический метод	5.00	–
3893	484601.56	1329470.23	053° 11' 55.48"	039° 40' 21.01"	Картометрический метод	5.00	–
3894	484611.56	1329493.99	053° 11' 55.79"	039° 40' 22.30"	Картометрический метод	5.00	–
3895	484618.21	1329519.54	053° 11' 55.99"	039° 40' 23.68"	Картометрический метод	5.00	–
3896	484620.92	1329559.12	053° 11' 56.06"	039° 40' 25.82"	Картометрический метод	5.00	–
3897	484620.41	1329582.02	053° 11' 56.03"	039° 40' 27.05"	Картометрический метод	5.00	–
3898	484620.55	1329600.34	053° 11' 56.02"	039° 40' 28.04"	Картометрический метод	5.00	–
3899	484616.91	1329619.76	053° 11' 55.90"	039° 40' 29.08"	Картометрический метод	5.00	–
3900	484619.19	1329635.77	053° 11' 55.96"	039° 40' 29.95"	Картометрический метод	5.00	–
3901	484619.97	1329651.25	053° 11' 55.98"	039° 40' 30.78"	Картометрический метод	5.00	–
3902	484623.45	1329666.85	053° 11' 56.08"	039° 40' 31.62"	Картометрический метод	5.00	–
3903	484630.00	1329678.93	053° 11' 56.29"	039° 40' 32.28"	Картометрический метод	5.00	–
3904	484642.35	1329691.90	053° 11' 56.68"	039° 40' 32.99"	Картометрический метод	5.00	–
3905	484648.81	1329708.69	053° 11' 56.88"	039° 40' 33.90"	Картометрический метод	5.00	–
3906	484651.10	1329727.40	053° 11' 56.94"	039° 40' 34.91"	Картометрический метод	5.00	–
3907	484652.35	1329751.63	053° 11' 56.97"	039° 40' 36.21"	Картометрический метод	5.00	–
3908	484659.90	1329771.78	053° 11' 57.20"	039° 40' 37.31"	Картометрический метод	5.00	–
3909	484675.13	1329791.88	053° 11' 57.69"	039° 40' 38.40"	Картометрический метод	5.00	–
3910	484680.74	1329803.96	053° 11' 57.86"	039° 40' 39.06"	Картометрический метод	5.00	–
3911	484691.88	1329816.81	053° 11' 58.21"	039° 40' 39.76"	Картометрический метод	5.00	–
3912	484697.88	1329827.81	053° 11' 58.40"	039° 40' 40.36"	Картометрический метод	5.00	–
3913	484701.35	1329841.79	053° 11' 58.51"	039° 40' 41.11"	Картометрический метод	5.00	–
3914	484699.42	1329853.52	053° 11' 58.44"	039° 40' 41.74"	Картометрический метод	5.00	–
3915	484687.70	1329872.33	053° 11' 58.05"	039° 40' 42.75"	Картометрический метод	5.00	–
3916	484687.88	1329878.79	053° 11' 58.05"	039° 40' 43.10"	Картометрический метод	5.00	–
3917	484717.92	1329898.38	053° 11' 59.01"	039° 40' 44.18"	Картометрический метод	5.00	–

3918	484725.70	1329911.25	053° 11' 59.26"	039° 40' 44.88"	Картометрический метод	5.00	–
3919	484730.08	1329921.05	053° 11' 59.39"	039° 40' 45.41"	Картометрический метод	5.00	–
3920	484727.11	1329939.66	053° 11' 59.29"	039° 40' 46.41"	Картометрический метод	5.00	–
3921	484723.52	1329964.33	053° 11' 59.16"	039° 40' 47.73"	Картометрический метод	5.00	–
3922	484721.26	1329987.79	053° 11' 59.07"	039° 40' 49.00"	Картометрический метод	5.00	–
3923	484717.85	1329999.80	053° 11' 58.95"	039° 40' 49.64"	Картометрический метод	5.00	–
3924	484702.63	1330019.03	053° 11' 58.45"	039° 40' 50.66"	Картометрический метод	5.00	–
3925	484702.19	1330032.78	053° 11' 58.43"	039° 40' 51.40"	Картометрический метод	5.00	–
3926	484704.50	1330054.04	053° 11' 58.49"	039° 40' 52.55"	Картометрический метод	5.00	–
3927	484702.45	1330067.79	053° 11' 58.42"	039° 40' 53.29"	Картометрический метод	5.00	–
3928	484693.38	1330080.92	053° 11' 58.12"	039° 40' 53.99"	Картометрический метод	5.00	–
3929	484691.29	1330089.29	053° 11' 58.05"	039° 40' 54.44"	Картометрический метод	5.00	–
3930	484687.58	1330098.75	053° 11' 57.92"	039° 40' 54.94"	Картометрический метод	5.00	–
3931	484671.14	1330115.84	053° 11' 57.38"	039° 40' 55.85"	Картометрический метод	5.00	–
3932	484661.64	1330125.06	053° 11' 57.07"	039° 40' 56.34"	Картометрический метод	5.00	–
3933	484658.89	1330135.18	053° 11' 56.97"	039° 40' 56.88"	Картометрический метод	5.00	–
3934	484659.62	1330143.26	053° 11' 56.99"	039° 40' 57.31"	Картометрический метод	5.00	–
3935	484661.30	1330151.73	053° 11' 57.04"	039° 40' 57.77"	Картометрический метод	5.00	–
3936	484655.73	1330163.49	053° 11' 56.86"	039° 40' 58.40"	Картометрический метод	5.00	–
3937	484656.59	1330171.57	053° 11' 56.88"	039° 40' 58.84"	Картометрический метод	5.00	–
3938	484663.50	1330177.31	053° 11' 57.10"	039° 40' 59.15"	Картометрический метод	5.00	–
3939	484668.95	1330185.22	053° 11' 57.27"	039° 40' 59.58"	Картометрический метод	5.00	–
3940	484668.87	1330192.90	053° 11' 57.27"	039° 40' 59.99"	Картометрический метод	5.00	–
3941	484649.44	1330225.36	053° 11' 56.62"	039° 41' 01.73"	Картометрический метод	5.00	–
3942	484640.52	1330239.57	053° 11' 56.32"	039° 41' 02.48"	Картометрический метод	5.00	–
3943	484638.32	1330251.98	053° 11' 56.25"	039° 41' 03.15"	Картометрический метод	5.00	–
3944	484641.65	1330265.82	053° 11' 56.35"	039° 41' 03.90"	Картометрический метод	5.00	–
3945	484645.23	1330276.98	053° 11' 56.46"	039° 41' 04.50"	Картометрический метод	5.00	–
3946	484646.59	1330296.50	053° 11' 56.49"	039° 41' 05.55"	Картометрический метод	5.00	–
3947	484649.55	1330315.06	053° 11' 56.57"	039° 41' 06.56"	Картометрический метод	5.00	–
3948	484664.37	1330334.62	053° 11' 57.04"	039° 41' 07.62"	Картометрический метод	5.00	–
3949	484670.40	1330348.59	053° 11' 57.23"	039° 41' 08.38"	Картометрический метод	5.00	–
3950	484674.70	1330385.33	053° 11' 57.35"	039° 41' 10.36"	Картометрический метод	5.00	–
3951	484684.27	1330404.65	053° 11' 57.65"	039° 41' 11.41"	Картометрический метод	5.00	–
3952	484691.08	1330414.44	053° 11' 57.86"	039° 41' 11.95"	Картометрический метод	5.00	–
3953	484694.51	1330423.57	053° 11' 57.97"	039° 41' 12.44"	Картометрический метод	5.00	–
3954	484698.51	1330436.88	053° 11' 58.09"	039° 41' 13.16"	Картометрический метод	5.00	–
3955	484698.10	1330454.12	053° 11' 58.07"	039° 41' 14.09"	Картометрический метод	5.00	–
3956	484700.72	1330462.32	053° 11' 58.15"	039° 41' 14.53"	Картометрический метод	5.00	–

					метод		
3957	484703.64	1330475.23	053° 11' 58.24"	039° 41' 15.23"	Картометрический метод	5.00	–
3958	484702.74	1330481.56	053° 11' 58.20"	039° 41' 15.57"	Картометрический метод	5.00	–
3959	484689.85	1330486.50	053° 11' 57.78"	039° 41' 15.83"	Картометрический метод	5.00	–
3960	484678.56	1330490.36	053° 11' 57.42"	039° 41' 16.02"	Картометрический метод	5.00	–
3961	484677.39	1330495.89	053° 11' 57.38"	039° 41' 16.32"	Картометрический метод	5.00	–
3962	484684.70	1330501.22	053° 11' 57.61"	039° 41' 16.61"	Картометрический метод	5.00	–
3963	484705.09	1330508.75	053° 11' 58.27"	039° 41' 17.04"	Картометрический метод	5.00	–
3964	484717.39	1330514.73	053° 11' 58.66"	039° 41' 17.37"	Картометрический метод	5.00	–
3965	484727.97	1330525.15	053° 11' 59.00"	039° 41' 17.94"	Картометрический метод	5.00	–
3966	484737.62	1330537.21	053° 11' 59.30"	039° 41' 18.60"	Картометрический метод	5.00	–
3967	484745.56	1330554.79	053° 11' 59.55"	039° 41' 19.56"	Картометрический метод	5.00	–
3968	484747.95	1330568.65	053° 11' 59.62"	039° 41' 20.30"	Картометрический метод	5.00	–
3969	484737.25	1330578.83	053° 11' 59.27"	039° 41' 20.84"	Картометрический метод	5.00	–
3970	484729.29	1330595.59	053° 11' 59.00"	039° 41' 21.74"	Картометрический метод	5.00	–
3971	484730.59	1330607.30	053° 11' 59.04"	039° 41' 22.37"	Картометрический метод	5.00	–
3972	484737.77	1330613.44	053° 11' 59.27"	039° 41' 22.71"	Картометрический метод	5.00	–
3973	484752.47	1330615.76	053° 11' 59.74"	039° 41' 22.85"	Картометрический метод	5.00	–
3974	484769.08	1330622.37	053° 12' 00.27"	039° 41' 23.22"	Картометрический метод	5.00	–
3975	484780.77	1330636.16	053° 12' 00.64"	039° 41' 23.97"	Картометрический метод	5.00	–
3976	484785.34	1330653.77	053° 12' 00.78"	039° 41' 24.92"	Картометрический метод	5.00	–
3977	484788.39	1330666.28	053° 12' 00.87"	039° 41' 25.60"	Картометрический метод	5.00	–
3978	484794.92	1330675.26	053° 12' 01.08"	039° 41' 26.09"	Картометрический метод	5.00	–
3979	484801.10	1330691.37	053° 12' 01.27"	039° 41' 26.96"	Картометрический метод	5.00	–
3980	484801.17	1330701.88	053° 12' 01.27"	039° 41' 27.53"	Картометрический метод	5.00	–
3981	484791.45	1330717.30	053° 12' 00.94"	039° 41' 28.35"	Картометрический метод	5.00	–
3982	484778.32	1330726.56	053° 12' 00.52"	039° 41' 28.84"	Картометрический метод	5.00	–
3983	484771.11	1330735.23	053° 12' 00.28"	039° 41' 29.30"	Картометрический метод	5.00	–
3984	484766.23	1330749.81	053° 12' 00.11"	039° 41' 30.08"	Картометрический метод	5.00	–
3985	484765.13	1330764.64	053° 12' 00.07"	039° 41' 30.87"	Картометрический метод	5.00	–
3986	484764.81	1330776.36	053° 12' 00.05"	039° 41' 31.51"	Картометрический метод	5.00	–
3987	484750.65	1330793.56	053° 11' 59.58"	039° 41' 32.42"	Картометрический метод	5.00	–
3988	484745.81	1330812.73	053° 11' 59.42"	039° 41' 33.45"	Картометрический метод	5.00	–
3989	484745.24	1330826.87	053° 11' 59.39"	039° 41' 34.21"	Картометрический метод	5.00	–
3990	484748.95	1330838.02	053° 11' 59.50"	039° 41' 34.81"	Картометрический метод	5.00	–
3991	484751.46	1330849.72	053° 11' 59.58"	039° 41' 35.45"	Картометрический метод	5.00	–
3992	484744.67	1330860.68	053° 11' 59.35"	039° 41' 36.03"	Картометрический метод	5.00	–
3993	484718.44	1330883.23	053° 11' 58.49"	039° 41' 37.22"	Картометрический метод	5.00	–
3994	484704.16	1330901.25	053° 11' 58.02"	039° 41' 38.18"	Картометрический метод	5.00	–

3995	484699.66	1330912.46	053° 11' 57.87"	039° 41' 38.78"	Картометрический метод	5.00	–
3996	484694.50	1330925.16	053° 11' 57.70"	039° 41' 39.46"	Картометрический метод	5.00	–
3997	484687.67	1330930.87	053° 11' 57.47"	039° 41' 39.76"	Картометрический метод	5.00	–
3998	484685.68	1330936.00	053° 11' 57.40"	039° 41' 40.03"	Картометрический метод	5.00	–
3999	484686.56	1330945.29	053° 11' 57.43"	039° 41' 40.53"	Картометрический метод	5.00	–
4000	484684.24	1330959.85	053° 11' 57.34"	039° 41' 41.31"	Картометрический метод	5.00	–
4001	484679.19	1330968.77	053° 11' 57.18"	039° 41' 41.79"	Картометрический метод	5.00	–
4002	484660.95	1330979.55	053° 11' 56.58"	039° 41' 42.35"	Картометрический метод	5.00	–
4003	484650.45	1330980.83	053° 11' 56.24"	039° 41' 42.41"	Картометрический метод	5.00	–
4004	484640.37	1330984.28	053° 11' 55.91"	039° 41' 42.59"	Картометрический метод	5.00	–
4005	484630.71	1330989.46	053° 11' 55.60"	039° 41' 42.86"	Картометрический метод	5.00	–
4006	484625.23	1330994.89	053° 11' 55.42"	039° 41' 43.15"	Картометрический метод	5.00	–
4007	484624.33	1331000.96	053° 11' 55.38"	039° 41' 43.47"	Картометрический метод	5.00	–
4008	484629.62	1331006.58	053° 11' 55.55"	039° 41' 43.78"	Картометрический метод	5.00	–
4009	484633.30	1331011.80	053° 11' 55.67"	039° 41' 44.07"	Картометрический метод	5.00	–
4010	484632.15	1331020.16	053° 11' 55.63"	039° 41' 44.52"	Картометрический метод	5.00	–
4011	484623.46	1331030.06	053° 11' 55.34"	039° 41' 45.04"	Картометрический метод	5.00	–
4012	484607.44	1331049.16	053° 11' 54.81"	039° 41' 46.05"	Картометрический метод	5.00	–
4013	484595.01	1331063.40	053° 11' 54.40"	039° 41' 46.81"	Картометрический метод	5.00	–
4014	484573.96	1331076.08	053° 11' 53.71"	039° 41' 47.47"	Картометрический метод	5.00	–
4015	484553.64	1331097.23	053° 11' 53.05"	039° 41' 48.59"	Картометрический метод	5.00	–
4016	484549.12	1331106.16	053° 11' 52.90"	039° 41' 49.07"	Картометрический метод	5.00	–
4017	484548.43	1331122.32	053° 11' 52.86"	039° 41' 49.94"	Картометрический метод	5.00	–
4018	484551.92	1331139.54	053° 11' 52.97"	039° 41' 50.87"	Картометрический метод	5.00	–
4019	484563.24	1331158.99	053° 11' 53.32"	039° 41' 51.93"	Картометрический метод	5.00	–
4020	484577.90	1331174.10	053° 11' 53.79"	039° 41' 52.76"	Картометрический метод	5.00	–
4021	484590.45	1331176.97	053° 11' 54.19"	039° 41' 52.92"	Картометрический метод	5.00	–
4022	484605.11	1331178.08	053° 11' 54.67"	039° 41' 53.00"	Картометрический метод	5.00	–
4023	484615.93	1331180.02	053° 11' 55.01"	039° 41' 53.11"	Картометрический метод	5.00	–
4024	484665.81	1331168.75	053° 11' 56.63"	039° 41' 52.55"	Картометрический метод	5.00	–
4025	484704.03	1331163.09	053° 11' 57.87"	039° 41' 52.28"	Картометрический метод	5.00	–
4026	484720.94	1331154.62	053° 11' 58.42"	039° 41' 51.84"	Картометрический метод	5.00	–
4027	484724.67	1331150.01	053° 11' 58.55"	039° 41' 51.59"	Картометрический метод	5.00	–
4028	484731.89	1331142.01	053° 11' 58.79"	039° 41' 51.17"	Картометрический метод	5.00	–
4029	484738.49	1331142.10	053° 11' 59.00"	039° 41' 51.18"	Картометрический метод	5.00	–
4030	484736.58	1331157.87	053° 11' 58.93"	039° 41' 52.03"	Картометрический метод	5.00	–
4031	484735.36	1331174.45	053° 11' 58.88"	039° 41' 52.92"	Картометрический метод	5.00	–
4032	484734.13	1331182.05	053° 11' 58.84"	039° 41' 53.33"	Картометрический метод	5.00	–
4033	484733.43	1331186.42	053° 11' 58.81"	039° 41' 53.56"	Картометрический метод	5.00	–

					метод		
4034	484731.10	1331200.88	053° 11' 58.73"	039° 41' 54.34"	Картометрический метод	5.00	–
4035	484724.00	1331205.37	053° 11' 58.50"	039° 41' 54.57"	Картометрический метод	5.00	–
4036	484719.59	1331210.25	053° 11' 58.35"	039° 41' 54.83"	Картометрический метод	5.00	–
4037	484719.10	1331216.99	053° 11' 58.33"	039° 41' 55.20"	Картометрический метод	5.00	–
4038	484719.34	1331232.34	053° 11' 58.33"	039° 41' 56.02"	Картометрический метод	5.00	–
4039	484722.28	1331246.87	053° 11' 58.42"	039° 41' 56.81"	Картометрический метод	5.00	–
4040	484723.05	1331260.60	053° 11' 58.43"	039° 41' 57.55"	Картометрический метод	5.00	–
4041	484720.29	1331270.86	053° 11' 58.34"	039° 41' 58.10"	Картометрический метод	5.00	–
4042	484716.36	1331285.84	053° 11' 58.20"	039° 41' 58.90"	Картометрический метод	5.00	–
4043	484713.51	1331320.20	053° 11' 58.09"	039° 42' 00.75"	Картометрический метод	5.00	–
4044	484708.21	1331350.82	053° 11' 57.91"	039° 42' 02.39"	Картометрический метод	5.00	–
4045	484705.51	1331368.48	053° 11' 57.81"	039° 42' 03.34"	Картометрический метод	5.00	–
4046	484704.45	1331371.78	053° 11' 57.77"	039° 42' 03.52"	Картометрический метод	5.00	–
4047	484698.39	1331390.49	053° 11' 57.57"	039° 42' 04.52"	Картометрический метод	5.00	–
4048	484695.16	1331389.70	053° 11' 57.46"	039° 42' 04.48"	Картометрический метод	5.00	–
4049	484691.28	1331369.48	053° 11' 57.35"	039° 42' 03.38"	Картометрический метод	5.00	–
4050	484690.82	1331367.11	053° 11' 57.33"	039° 42' 03.25"	Картометрический метод	5.00	–
4051	484683.11	1331343.59	053° 11' 57.10"	039° 42' 01.98"	Картометрический метод	5.00	–
4052	484674.39	1331330.32	053° 11' 56.82"	039° 42' 01.26"	Картометрический метод	5.00	–
4053	484646.51	1331311.26	053° 11' 55.93"	039° 42' 00.21"	Картометрический метод	5.00	–
4054	484635.57	1331307.30	053° 11' 55.58"	039° 41' 59.98"	Картометрический метод	5.00	–
4055	484628.28	1331306.00	053° 11' 55.35"	039° 41' 59.91"	Картометрический метод	5.00	–
4056	484621.23	1331299.72	053° 11' 55.12"	039° 41' 59.56"	Картометрический метод	5.00	–
4057	484619.12	1331286.41	053° 11' 55.06"	039° 41' 58.84"	Картометрический метод	5.00	–
4058	484616.42	1331229.85	053° 11' 55.00"	039° 41' 55.79"	Картометрический метод	5.00	–
4059	484610.36	1331230.71	053° 11' 54.81"	039° 41' 55.83"	Картометрический метод	5.00	–
4060	484610.87	1331244.71	053° 11' 54.82"	039° 41' 56.59"	Картометрический метод	5.00	–
4061	484613.98	1331284.02	053° 11' 54.89"	039° 41' 58.71"	Картометрический метод	5.00	–
4062	484609.48	1331276.37	053° 11' 54.75"	039° 41' 58.29"	Картометрический метод	5.00	–
4063	484603.21	1331265.10	053° 11' 54.56"	039° 41' 57.68"	Картометрический метод	5.00	–
4064	484598.75	1331262.98	053° 11' 54.41"	039° 41' 57.56"	Картометрический метод	5.00	–
4065	484593.11	1331266.26	053° 11' 54.23"	039° 41' 57.73"	Картометрический метод	5.00	–
4066	484591.53	1331271.25	053° 11' 54.18"	039° 41' 58.00"	Картометрический метод	5.00	–
4067	484591.76	1331284.18	053° 11' 54.18"	039° 41' 58.70"	Картометрический метод	5.00	–
4068	484601.46	1331302.70	053° 11' 54.48"	039° 41' 59.70"	Картометрический метод	5.00	–
4069	484606.89	1331308.58	053° 11' 54.65"	039° 42' 00.03"	Картометрический метод	5.00	–
4070	484611.33	1331308.15	053° 11' 54.80"	039° 42' 00.01"	Картометрический метод	5.00	–
4071	484616.43	1331306.22	053° 11' 54.96"	039° 41' 59.91"	Картометрический метод	5.00	–

4072	484620.22	1331308.22	053° 11' 55.08"	039° 42' 00.02"	Картометрический метод	5.00	–
4073	484627.39	1331313.28	053° 11' 55.31"	039° 42' 00.30"	Картометрический метод	5.00	–
4074	484638.07	1331318.19	053° 11' 55.66"	039° 42' 00.57"	Картометрический метод	5.00	–
4075	484647.40	1331322.70	053° 11' 55.95"	039° 42' 00.82"	Картометрический метод	5.00	–
4076	484657.57	1331333.40	053° 11' 56.28"	039° 42' 01.41"	Картометрический метод	5.00	–
4077	484663.97	1331341.84	053° 11' 56.48"	039° 42' 01.87"	Картометрический метод	5.00	–
4078	484675.39	1331356.71	053° 11' 56.84"	039° 42' 02.68"	Картометрический метод	5.00	–
4079	484679.63	1331370.48	053° 11' 56.97"	039° 42' 03.43"	Картометрический метод	5.00	–
4080	484680.77	1331374.18	053° 11' 57.01"	039° 42' 03.63"	Картометрический метод	5.00	–
4081	484685.73	1331390.31	053° 11' 57.16"	039° 42' 04.50"	Картометрический метод	5.00	–
4082	484683.58	1331409.72	053° 11' 57.08"	039° 42' 05.54"	Картометрический метод	5.00	–
4083	484679.13	1331427.13	053° 11' 56.92"	039° 42' 06.48"	Картометрический метод	5.00	–
4084	484678.92	1331435.88	053° 11' 56.91"	039° 42' 06.95"	Картометрический метод	5.00	–
4085	484680.73	1331443.15	053° 11' 56.97"	039° 42' 07.34"	Картометрический метод	5.00	–
4086	484677.95	1331450.03	053° 11' 56.87"	039° 42' 07.71"	Картометрический метод	5.00	–
4087	484671.36	1331452.10	053° 11' 56.66"	039° 42' 07.81"	Картометрический метод	5.00	–
4088	484665.31	1331453.76	053° 11' 56.46"	039° 42' 07.90"	Картометрический метод	5.00	–
4089	484655.52	1331459.62	053° 11' 56.14"	039° 42' 08.20"	Картометрический метод	5.00	–
4090	484653.18	1331470.82	053° 11' 56.06"	039° 42' 08.81"	Картометрический метод	5.00	–
4091	484656.56	1331490.60	053° 11' 56.16"	039° 42' 09.87"	Картометрический метод	5.00	–
4092	484664.21	1331506.70	053° 11' 56.40"	039° 42' 10.75"	Картометрический метод	5.00	–
4093	484681.93	1331535.67	053° 11' 56.95"	039° 42' 12.32"	Картометрический метод	5.00	–
4094	484704.73	1331559.08	053° 11' 57.68"	039° 42' 13.61"	Картометрический метод	5.00	–
4095	484734.74	1331573.54	053° 11' 58.64"	039° 42' 14.41"	Картометрический метод	5.00	–
4096	484749.20	1331581.38	053° 11' 59.10"	039° 42' 14.85"	Картометрический метод	5.00	–
4097	484765.72	1331593.52	053° 11' 59.63"	039° 42' 15.52"	Картометрический метод	5.00	–
4098	484782.15	1331611.72	053° 12' 00.15"	039° 42' 16.51"	Картометрический метод	5.00	–
4099	484783.98	1331622.62	053° 12' 00.21"	039° 42' 17.10"	Картометрический метод	5.00	–
4100	484781.10	1331633.01	053° 12' 00.11"	039° 42' 17.66"	Картометрический метод	5.00	–
4101	484778.15	1331654.85	053° 12' 00.00"	039° 42' 18.83"	Картометрический метод	5.00	–
4102	484781.35	1331668.16	053° 12' 00.10"	039° 42' 19.55"	Картометрический метод	5.00	–
4103	484784.81	1331699.79	053° 12' 00.19"	039° 42' 21.26"	Картометрический метод	5.00	–
4104	484781.44	1331718.00	053° 12' 00.07"	039° 42' 22.24"	Картометрический метод	5.00	–
4105	484768.68	1331742.20	053° 11' 59.65"	039° 42' 23.53"	Картометрический метод	5.00	–
4106	484765.15	1331756.10	053° 11' 59.52"	039° 42' 24.27"	Картометрический метод	5.00	–
4107	484765.64	1331768.08	053° 11' 59.53"	039° 42' 24.92"	Картометрический метод	5.00	–
4108	484763.70	1331779.00	053° 11' 59.46"	039° 42' 25.50"	Картометрический метод	5.00	–
4109	484762.14	1331787.23	053° 11' 59.41"	039° 42' 25.95"	Картометрический метод	5.00	–
4110	484764.09	1331796.11	053° 11' 59.47"	039° 42' 26.43"	Картометрический метод	5.00	–

					метод		
4111	484769.52	1331802.13	053° 11' 59.64"	039° 42' 26.76"	Картометрический метод	5.00	–
4112	484773.21	1331809.24	053° 11' 59.75"	039° 42' 27.14"	Картометрический метод	5.00	–
4113	484774.12	1331823.38	053° 11' 59.78"	039° 42' 27.90"	Картометрический метод	5.00	–
4114	484774.99	1331832.39	053° 11' 59.80"	039° 42' 28.39"	Картометрический метод	5.00	–
4115	484765.85	1331872.33	053° 11' 59.48"	039° 42' 30.53"	Картометрический метод	5.00	–
4116	484767.63	1331894.54	053° 11' 59.53"	039° 42' 31.73"	Картометрический метод	5.00	–
4117	484771.33	1331904.08	053° 11' 59.64"	039° 42' 32.25"	Картометрический метод	5.00	–
4118	484781.70	1331921.38	053° 11' 59.97"	039° 42' 33.19"	Картометрический метод	5.00	–
4119	484790.94	1331933.16	053° 12' 00.26"	039° 42' 33.83"	Картометрический метод	5.00	–
4120	484799.59	1331937.14	053° 12' 00.54"	039° 42' 34.05"	Картометрический метод	5.00	–
4121	484814.55	1331939.05	053° 12' 01.02"	039° 42' 34.17"	Картометрический метод	5.00	–
4122	484827.75	1331938.82	053° 12' 01.45"	039° 42' 34.17"	Картометрический метод	5.00	–
4123	484848.74	1331935.04	053° 12' 02.13"	039° 42' 33.99"	Картометрический метод	5.00	–
4124	484868.33	1331924.93	053° 12' 02.77"	039° 42' 33.46"	Картометрический метод	5.00	–
4125	484881.50	1331920.66	053° 12' 03.19"	039° 42' 33.24"	Картометрический метод	5.00	–
4126	484895.76	1331918.26	053° 12' 03.66"	039° 42' 33.13"	Картометрический метод	5.00	–
4127	484917.15	1331915.15	053° 12' 04.35"	039° 42' 32.98"	Картометрический метод	5.00	–
4128	484935.99	1331912.59	053° 12' 04.96"	039° 42' 32.86"	Картометрический метод	5.00	–
4129	484949.06	1331913.30	053° 12' 05.38"	039° 42' 32.91"	Картометрический метод	5.00	–
4130	484962.70	1331918.45	053° 12' 05.82"	039° 42' 33.20"	Картометрический метод	5.00	–
4131	484988.80	1331932.41	053° 12' 06.66"	039° 42' 33.97"	Картометрический метод	5.00	–
4132	485005.30	1331941.85	053° 12' 07.19"	039° 42' 34.50"	Картометрический метод	5.00	–
4133	485014.78	1331949.06	053° 12' 07.49"	039° 42' 34.90"	Картометрический метод	5.00	–
4134	485027.09	1331975.37	053° 12' 07.87"	039° 42' 36.32"	Картометрический метод	5.00	–
4135	485035.38	1332004.00	053° 12' 08.13"	039° 42' 37.87"	Картометрический метод	5.00	–
4136	485044.28	1332024.14	053° 12' 08.40"	039° 42' 38.97"	Картометрический метод	5.00	–
4137	485054.79	1332062.72	053° 12' 08.72"	039° 42' 41.05"	Картометрический метод	5.00	–
4138	485054.93	1332099.76	053° 12' 08.70"	039° 42' 43.05"	Картометрический метод	5.00	–
4139	485059.51	1332119.66	053° 12' 08.84"	039° 42' 44.13"	Картометрический метод	5.00	–
4140	485069.86	1332134.40	053° 12' 09.17"	039° 42' 44.93"	Картометрический метод	5.00	–
4141	485078.30	1332156.76	053° 12' 09.43"	039° 42' 46.14"	Картометрический метод	5.00	–
4142	485078.19	1332178.45	053° 12' 09.41"	039° 42' 47.31"	Картометрический метод	5.00	–
4143	485072.39	1332196.34	053° 12' 09.22"	039° 42' 48.27"	Картометрический метод	5.00	–
4144	485050.90	1332213.73	053° 12' 08.51"	039° 42' 49.18"	Картометрический метод	5.00	–
4145	485041.25	1332220.13	053° 12' 08.19"	039° 42' 49.52"	Картометрический метод	5.00	–
4146	485034.43	1332227.46	053° 12' 07.97"	039° 42' 49.91"	Картометрический метод	5.00	–
4147	485031.38	1332234.48	053° 12' 07.87"	039° 42' 50.28"	Картометрический метод	5.00	–
4148	485028.21	1332242.59	053° 12' 07.76"	039° 42' 50.72"	Картометрический метод	5.00	–

4149	485023.03	1332252.59	053° 12' 07.59"	039° 42' 51.25"	Картометрический метод	5.00	–
4150	485017.89	1332268.39	053° 12' 07.41"	039° 42' 52.10"	Картометрический метод	5.00	–
4151	485013.18	1332287.82	053° 12' 07.25"	039° 42' 53.14"	Картометрический метод	5.00	–
4152	485003.60	1332304.18	053° 12' 06.93"	039° 42' 54.01"	Картометрический метод	5.00	–
4153	484998.36	1332324.42	053° 12' 06.75"	039° 42' 55.10"	Картометрический метод	5.00	–
4154	484997.23	1332335.34	053° 12' 06.71"	039° 42' 55.68"	Картометрический метод	5.00	–
4155	484991.98	1332354.24	053° 12' 06.53"	039° 42' 56.70"	Картометрический метод	5.00	–
4156	484991.35	1332379.29	053° 12' 06.49"	039° 42' 58.05"	Картометрический метод	5.00	–
4157	484980.33	1332401.60	053° 12' 06.12"	039° 42' 59.24"	Картометрический метод	5.00	–
4158	484963.48	1332437.28	053° 12' 05.56"	039° 43' 01.14"	Картометрический метод	5.00	–
4159	484959.82	1332452.26	053° 12' 05.43"	039° 43' 01.95"	Картометрический метод	5.00	–
4160	484957.70	1332475.71	053° 12' 05.35"	039° 43' 03.21"	Картометрический метод	5.00	–
4161	484957.48	1332501.16	053° 12' 05.33"	039° 43' 04.58"	Картометрический метод	5.00	–
4162	484961.47	1332512.99	053° 12' 05.45"	039° 43' 05.22"	Картометрический метод	5.00	–
4163	484961.14	1332532.12	053° 12' 05.43"	039° 43' 06.25"	Картометрический метод	5.00	–
4164	484959.78	1332558.73	053° 12' 05.37"	039° 43' 07.68"	Картометрический метод	5.00	–
4165	484957.88	1332575.65	053° 12' 05.30"	039° 43' 08.59"	Картометрический метод	5.00	–
4166	484957.31	1332607.98	053° 12' 05.26"	039° 43' 10.33"	Картометрический метод	5.00	–
4167	484960.87	1332635.43	053° 12' 05.36"	039° 43' 11.81"	Картометрический метод	5.00	–
4168	484967.45	1332651.54	053° 12' 05.57"	039° 43' 12.69"	Картометрический метод	5.00	–
4169	484968.33	1332661.23	053° 12' 05.59"	039° 43' 13.21"	Картометрический метод	5.00	–
4170	484984.68	1332687.38	053° 12' 06.11"	039° 43' 14.63"	Картометрический метод	5.00	–
4171	484988.70	1332703.11	053° 12' 06.23"	039° 43' 15.48"	Картометрический метод	5.00	–
4172	484995.66	1332714.91	053° 12' 06.44"	039° 43' 16.13"	Картометрический метод	5.00	–
4173	485005.03	1332725.62	053° 12' 06.74"	039° 43' 16.71"	Картометрический метод	5.00	–
4174	485014.76	1332738.75	053° 12' 07.05"	039° 43' 17.43"	Картометрический метод	5.00	–
4175	485014.09	1332767.71	053° 12' 07.01"	039° 43' 18.99"	Картометрический метод	5.00	–
4176	485015.22	1332785.08	053° 12' 07.04"	039° 43' 19.92"	Картометрический метод	5.00	–
4177	485019.05	1332792.73	053° 12' 07.16"	039° 43' 20.34"	Картометрический метод	5.00	–
4178	485027.01	1332803.45	053° 12' 07.41"	039° 43' 20.92"	Картометрический метод	5.00	–
4179	485028.93	1332809.09	053° 12' 07.47"	039° 43' 21.23"	Картометрический метод	5.00	–
4180	485033.23	1332825.22	053° 12' 07.60"	039° 43' 22.10"	Картометрический метод	5.00	–
4181	485038.48	1332843.77	053° 12' 07.76"	039° 43' 23.11"	Картометрический метод	5.00	–
4182	485042.27	1332865.83	053° 12' 07.87"	039° 43' 24.30"	Картометрический метод	5.00	–
4183	485044.27	1332889.86	053° 12' 07.92"	039° 43' 25.59"	Картометрический метод	5.00	–
4184	485042.97	1332905.77	053° 12' 07.87"	039° 43' 26.45"	Картометрический метод	5.00	–
4185	485034.28	1332933.37	053° 12' 07.57"	039° 43' 27.93"	Картометрический метод	5.00	–
4186	485022.42	1332969.56	053° 12' 07.17"	039° 43' 29.87"	Картометрический метод	5.00	–
4187	485020.57	1332994.08	053° 12' 07.09"	039° 43' 31.19"	Картометрический метод	5.00	–

					метод		
4188	485015.76	1333036.68	053° 12' 06.91"	039° 43' 33.48"	Картометрический метод	5.00	–
4189	485011.99	1333073.75	053° 12' 06.77"	039° 43' 35.47"	Картометрический метод	5.00	–
4190	485007.00	1333091.16	053° 12' 06.60"	039° 43' 36.40"	Картометрический метод	5.00	–
4191	484998.60	1333103.48	053° 12' 06.32"	039° 43' 37.06"	Картометрический метод	5.00	–
4192	484991.24	1333110.26	053° 12' 06.08"	039° 43' 37.42"	Картометрический метод	5.00	–
4193	484961.23	1333132.30	053° 12' 05.10"	039° 43' 38.57"	Картометрический метод	5.00	–
4194	484909.69	1333157.12	053° 12' 03.42"	039° 43' 39.86"	Картометрический метод	5.00	–
4195	484901.39	1333165.19	053° 12' 03.14"	039° 43' 40.29"	Картометрический метод	5.00	–
4196	484892.61	1333179.26	053° 12' 02.85"	039° 43' 41.04"	Картометрический метод	5.00	–
4197	484882.99	1333190.38	053° 12' 02.53"	039° 43' 41.63"	Картометрический метод	5.00	–
4198	484880.75	1333197.67	053° 12' 02.46"	039° 43' 42.02"	Картометрический метод	5.00	–
4199	484882.05	1333208.97	053° 12' 02.49"	039° 43' 42.63"	Картометрический метод	5.00	–
4200	484887.83	1333226.17	053° 12' 02.67"	039° 43' 43.56"	Картометрический метод	5.00	–
4201	484894.30	1333245.52	053° 12' 02.87"	039° 43' 44.61"	Картометрический метод	5.00	–
4202	484894.41	1333260.87	053° 12' 02.86"	039° 43' 45.44"	Картометрический метод	5.00	–
4203	484896.95	1333277.42	053° 12' 02.94"	039° 43' 46.33"	Картометрический метод	5.00	–
4204	484903.53	1333293.27	053° 12' 03.14"	039° 43' 47.19"	Картометрический метод	5.00	–
4205	484907.41	1333308.06	053° 12' 03.26"	039° 43' 47.99"	Картометрический метод	5.00	–
4206	484908.65	1333331.21	053° 12' 03.28"	039° 43' 49.24"	Картометрический метод	5.00	–
4207	484911.70	1333342.10	053° 12' 03.38"	039° 43' 49.83"	Картометрический метод	5.00	–
4208	484919.88	1333356.59	053° 12' 03.63"	039° 43' 50.62"	Картометрический метод	5.00	–
4209	484939.87	1333382.17	053° 12' 04.27"	039° 43' 52.01"	Картометрический метод	5.00	–
4210	484951.78	1333390.98	053° 12' 04.65"	039° 43' 52.50"	Картометрический метод	5.00	–
4211	484964.61	1333395.46	053° 12' 05.06"	039° 43' 52.75"	Картометрический метод	5.00	–
4212	484975.52	1333395.38	053° 12' 05.41"	039° 43' 52.76"	Картометрический метод	5.00	–
4213	484985.62	1333394.77	053° 12' 05.74"	039° 43' 52.73"	Картометрический метод	5.00	–
4214	485005.50	1333387.49	053° 12' 06.39"	039° 43' 52.36"	Картометрический метод	5.00	–
4215	485016.54	1333387.41	053° 12' 06.74"	039° 43' 52.37"	Картометрический метод	5.00	–
4216	485036.72	1333393.19	053° 12' 07.39"	039° 43' 52.70"	Картометрический метод	5.00	–
4217	485055.36	1333400.06	053° 12' 07.99"	039° 43' 53.08"	Картометрический метод	5.00	–
4218	485072.29	1333403.44	053° 12' 08.54"	039° 43' 53.28"	Картометрический метод	5.00	–
4219	485087.89	1333400.90	053° 12' 09.04"	039° 43' 53.16"	Картометрический метод	5.00	–
4220	485102.17	1333400.73	053° 12' 09.50"	039° 43' 53.16"	Картометрический метод	5.00	–
4221	485121.99	1333403.08	053° 12' 10.14"	039° 43' 53.31"	Картометрический метод	5.00	–
4222	485141.66	1333404.15	053° 12' 10.78"	039° 43' 53.39"	Картометрический метод	5.00	–
4223	485155.64	1333401.22	053° 12' 11.23"	039° 43' 53.24"	Картометрический метод	5.00	–
4224	485168.13	1333395.07	053° 12' 11.64"	039° 43' 52.92"	Картометрический метод	5.00	–
4225	485188.39	1333384.82	053° 12' 12.30"	039° 43' 52.39"	Картометрический метод	5.00	–

4226	485206.13	1333379.04	053° 12' 12.88"	039° 43' 52.09"	Картометрический метод	5.00	–
4227	485226.43	1333373.44	053° 12' 13.54"	039° 43' 51.81"	Картометрический метод	5.00	–
4228	485245.38	1333368.05	053° 12' 14.15"	039° 43' 51.54"	Картометрический метод	5.00	–
4229	485270.09	1333358.37	053° 12' 14.96"	039° 43' 51.04"	Картометрический метод	5.00	–
4230	485285.16	1333356.11	053° 12' 15.45"	039° 43' 50.93"	Картометрический метод	5.00	–
4231	485303.35	1333357.19	053° 12' 16.03"	039° 43' 51.01"	Картометрический метод	5.00	–
4232	485320.65	1333365.41	053° 12' 16.59"	039° 43' 51.47"	Картометрический метод	5.00	–
4233	485335.00	1333375.28	053° 12' 17.05"	039° 43' 52.01"	Картометрический метод	5.00	–
4234	485364.69	1333401.40	053° 12' 17.99"	039° 43' 53.45"	Картометрический метод	5.00	–
4235	485379.49	1333417.59	053° 12' 18.46"	039° 43' 54.33"	Картометрический метод	5.00	–
4236	485395.91	1333435.72	053° 12' 18.98"	039° 43' 55.32"	Картометрический метод	5.00	–
4237	485421.33	1333466.78	053° 12' 19.79"	039° 43' 57.02"	Картометрический метод	5.00	–
4238	485440.36	1333491.16	053° 12' 20.39"	039° 43' 58.35"	Картометрический метод	5.00	–
4239	485453.61	1333507.43	053° 12' 20.81"	039° 43' 59.24"	Картометрический метод	5.00	–
4240	485471.27	1333528.85	053° 12' 21.37"	039° 44' 00.41"	Картометрический метод	5.00	–
4241	485494.74	1333551.18	053° 12' 22.11"	039° 44' 01.64"	Картометрический метод	5.00	–
4242	485524.38	1333571.57	053° 12' 23.06"	039° 44' 02.76"	Картометрический метод	5.00	–
4243	485535.55	1333579.64	053° 12' 23.42"	039° 44' 03.21"	Картометрический метод	5.00	–
4244	485548.71	1333593.08	053° 12' 23.84"	039° 44' 03.94"	Картометрический метод	5.00	–
4245	485559.99	1333607.27	053° 12' 24.19"	039° 44' 04.72"	Картометрический метод	5.00	–
4246	485574.28	1333627.17	053° 12' 24.64"	039° 44' 05.81"	Картометрический метод	5.00	–
4247	485573.94	1333636.33	053° 12' 24.63"	039° 44' 06.30"	Картометрический метод	5.00	–
4248	485566.36	1333648.92	053° 12' 24.38"	039° 44' 06.97"	Картометрический метод	5.00	–
4249	485554.70	1333658.02	053° 12' 23.99"	039° 44' 07.45"	Картометрический метод	5.00	–
4250	485543.93	1333658.10	053° 12' 23.64"	039° 44' 07.44"	Картометрический метод	5.00	–
4251	485531.18	1333654.89	053° 12' 23.23"	039° 44' 07.26"	Картометрический метод	5.00	–
4252	485522.21	1333653.01	053° 12' 22.95"	039° 44' 07.15"	Картометрический метод	5.00	–
4253	485512.60	1333656.44	053° 12' 22.63"	039° 44' 07.32"	Картометрический метод	5.00	–
4254	485499.79	1333663.54	053° 12' 22.21"	039° 44' 07.69"	Картометрический метод	5.00	–
4255	485482.59	1333687.64	053° 12' 21.64"	039° 44' 08.98"	Картометрический метод	5.00	–
4256	485474.78	1333707.36	053° 12' 21.38"	039° 44' 10.03"	Картометрический метод	5.00	–
4257	485474.34	1333720.29	053° 12' 21.36"	039° 44' 10.73"	Картометрический метод	5.00	–
4258	485478.02	1333726.87	053° 12' 21.47"	039° 44' 11.08"	Картометрический метод	5.00	–
4259	485478.06	1333731.58	053° 12' 21.47"	039° 44' 11.34"	Картометрический метод	5.00	–
4260	485472.99	1333738.22	053° 12' 21.31"	039° 44' 11.69"	Картометрический метод	5.00	–
4261	485473.33	1333747.91	053° 12' 21.31"	039° 44' 12.21"	Картометрический метод	5.00	–
4262	485476.83	1333766.74	053° 12' 21.41"	039° 44' 13.23"	Картометрический метод	5.00	–
4263	485489.14	1333792.52	053° 12' 21.80"	039° 44' 14.63"	Картометрический метод	5.00	–
4264	485493.88	1333796.66	053° 12' 21.95"	039° 44' 14.86"	Картометрический метод	5.00	–

					метод		
4265	485493.51	1333801.10	053° 12' 21.93"	039° 44' 15.10"	Картометрический метод	5.00	–
4266	485493.55	1333806.63	053° 12' 21.93"	039° 44' 15.40"	Картометрический метод	5.00	–
4267	485497.80	1333817.24	053° 12' 22.06"	039° 44' 15.97"	Картометрический метод	5.00	–
4268	485505.42	1333828.36	053° 12' 22.30"	039° 44' 16.58"	Картометрический метод	5.00	–
4269	485517.22	1333838.78	053° 12' 22.68"	039° 44' 17.15"	Картометрический метод	5.00	–
4270	485528.58	1333844.89	053° 12' 23.04"	039° 44' 17.49"	Картометрический метод	5.00	–
4271	485552.13	1333860.89	053° 12' 23.79"	039° 44' 18.37"	Картометрический метод	5.00	–
4272	485562.30	1333871.19	053° 12' 24.12"	039° 44' 18.94"	Картометрический метод	5.00	–
4273	485573.32	1333886.06	053° 12' 24.47"	039° 44' 19.75"	Картометрический метод	5.00	–
4274	485593.58	1333911.91	053° 12' 25.11"	039° 44' 21.16"	Картометрический метод	5.00	–
4275	485610.31	1333934.41	053° 12' 25.63"	039° 44' 22.39"	Картометрический метод	5.00	–
4276	485616.76	1333951.07	053° 12' 25.83"	039° 44' 23.29"	Картометрический метод	5.00	–
4277	485619.66	1333961.55	053° 12' 25.92"	039° 44' 23.86"	Картометрический метод	5.00	–
4278	485618.94	1333974.08	053° 12' 25.89"	039° 44' 24.53"	Картометрический метод	5.00	–
4279	485611.80	1333992.59	053° 12' 25.65"	039° 44' 25.52"	Картометрический метод	5.00	–
4280	485600.28	1334019.07	053° 12' 25.26"	039° 44' 26.94"	Картометрический метод	5.00	–
4281	485599.60	1334036.45	053° 12' 25.23"	039° 44' 27.88"	Картометрический метод	5.00	–
4282	485605.81	1334057.28	053° 12' 25.42"	039° 44' 29.00"	Картометрический метод	5.00	–
4283	485613.37	1334079.45	053° 12' 25.65"	039° 44' 30.20"	Картометрический метод	5.00	–
4284	485623.33	1334095.95	053° 12' 25.96"	039° 44' 31.10"	Картометрический метод	5.00	–
4285	485634.60	1334109.07	053° 12' 26.32"	039° 44' 31.82"	Картометрический метод	5.00	–
4286	485650.03	1334119.87	053° 12' 26.81"	039° 44' 32.42"	Картометрический метод	5.00	–
4287	485663.54	1334125.16	053° 12' 27.25"	039° 44' 32.71"	Картометрический метод	5.00	–
4288	485708.47	1334135.20	053° 12' 28.69"	039° 44' 33.30"	Картометрический метод	5.00	–
4289	485747.98	1334142.19	053° 12' 29.97"	039° 44' 33.71"	Картометрический метод	5.00	–
4290	485788.84	1334148.63	053° 12' 31.29"	039° 44' 34.10"	Картометрический метод	5.00	–
4291	485813.82	1334157.07	053° 12' 32.09"	039° 44' 34.58"	Картометрический метод	5.00	–
4292	485838.85	1334173.05	053° 12' 32.89"	039° 44' 35.46"	Картометрический метод	5.00	–
4293	485859.21	1334193.92	053° 12' 33.54"	039° 44' 36.60"	Картометрический метод	5.00	–
4294	485874.34	1334219.80	053° 12' 34.01"	039° 44' 38.01"	Картометрический метод	5.00	–
4295	485889.91	1334249.86	053° 12' 34.50"	039° 44' 39.65"	Картометрический метод	5.00	–
4296	485907.98	1334289.73	053° 12' 35.06"	039° 44' 41.81"	Картометрический метод	5.00	–
4297	485916.56	1334303.14	053° 12' 35.33"	039° 44' 42.54"	Картометрический метод	5.00	–
4298	485935.13	1334318.23	053° 12' 35.92"	039° 44' 43.37"	Картометрический метод	5.00	–
4299	485964.20	1334334.18	053° 12' 36.85"	039° 44' 44.26"	Картометрический метод	5.00	–
4300	485992.92	1334357.00	053° 12' 37.77"	039° 44' 45.52"	Картометрический метод	5.00	–
4301	486012.60	1334377.87	053° 12' 38.39"	039° 44' 46.66"	Картометрический метод	5.00	–
4302	486026.65	1334402.56	053° 12' 38.83"	039° 44' 48.00"	Картометрический метод	5.00	–

4303	486032.73	1334423.52	053° 12' 39.02"	039° 44' 49.14"	Картометрический метод	5.00	–
4304	486032.58	1334440.36	053° 12' 39.00"	039° 44' 50.04"	Картометрический метод	5.00	–
4305	486025.45	1334459.40	053° 12' 38.76"	039° 44' 51.06"	Картометрический метод	5.00	–
4306	486006.32	1334477.59	053° 12' 38.13"	039° 44' 52.02"	Картометрический метод	5.00	–
4307	485981.69	1334498.78	053° 12' 37.32"	039° 44' 53.14"	Картометрический метод	5.00	–
4308	485958.35	1334512.28	053° 12' 36.56"	039° 44' 53.85"	Картометрический метод	5.00	–
4309	485929.26	1334513.30	053° 12' 35.62"	039° 44' 53.88"	Картометрический метод	5.00	–
4310	485908.57	1334519.92	053° 12' 34.95"	039° 44' 54.21"	Картометрический метод	5.00	–
4311	485898.80	1334529.69	053° 12' 34.63"	039° 44' 54.73"	Картометрический метод	5.00	–
4312	485890.68	1334541.73	053° 12' 34.36"	039° 44' 55.37"	Картометрический метод	5.00	–
4313	485880.43	1334559.18	053° 12' 34.01"	039° 44' 56.30"	Картометрический метод	5.00	–
4314	485874.49	1334576.33	053° 12' 33.81"	039° 44' 57.22"	Картометрический метод	5.00	–
4315	485874.39	1334599.50	053° 12' 33.80"	039° 44' 58.47"	Картометрический метод	5.00	–
4316	485880.93	1334628.27	053° 12' 33.99"	039° 45' 00.02"	Картометрический метод	5.00	–
4317	485891.70	1334665.37	053° 12' 34.32"	039° 45' 02.03"	Картометрический метод	5.00	–
4318	485904.05	1334692.39	053° 12' 34.70"	039° 45' 03.50"	Картометрический метод	5.00	–
4319	485910.04	1334705.51	053° 12' 34.89"	039° 45' 04.21"	Картометрический метод	5.00	–
4320	485925.78	1334739.74	053° 12' 35.38"	039° 45' 06.07"	Картометрический метод	5.00	–
4321	485946.07	1334770.44	053° 12' 36.02"	039° 45' 07.74"	Картометрический метод	5.00	–
4322	485974.38	1334791.92	053° 12' 36.92"	039° 45' 08.93"	Картометрический метод	5.00	–
4323	485998.38	1334814.51	053° 12' 37.68"	039° 45' 10.17"	Картометрический метод	5.00	–
4324	486022.31	1334826.46	053° 12' 38.45"	039° 45' 10.83"	Картометрический метод	5.00	–
4325	486040.29	1334836.16	053° 12' 39.03"	039° 45' 11.37"	Картометрический метод	5.00	–
4326	486065.86	1334851.33	053° 12' 39.84"	039° 45' 12.22"	Картометрический метод	5.00	–
4327	486077.16	1334868.63	053° 12' 40.20"	039° 45' 13.16"	Картометрический метод	5.00	–
4328	486079.45	1334886.79	053° 12' 40.26"	039° 45' 14.14"	Картометрический метод	5.00	–
4329	486073.31	1334914.05	053° 12' 40.05"	039° 45' 15.60"	Картометрический метод	5.00	–
4330	486076.21	1334923.45	053° 12' 40.14"	039° 45' 16.11"	Картометрический метод	5.00	–
4331	486086.09	1334930.25	053° 12' 40.45"	039° 45' 16.49"	Картометрический метод	5.00	–
4332	486101.44	1334948.46	053° 12' 40.94"	039° 45' 17.48"	Картометрический метод	5.00	–
4333	486111.82	1334967.38	053° 12' 41.26"	039° 45' 18.51"	Картометрический метод	5.00	–
4334	486116.01	1334988.76	053° 12' 41.39"	039° 45' 19.67"	Картометрический метод	5.00	–
4335	486115.21	1335008.70	053° 12' 41.35"	039° 45' 20.74"	Картометрический метод	5.00	–
4336	486113.50	1335032.55	053° 12' 41.28"	039° 45' 22.02"	Картометрический метод	5.00	–
4337	486124.44	1335055.37	053° 12' 41.62"	039° 45' 23.26"	Картометрический метод	5.00	–
4338	486127.44	1335080.00	053° 12' 41.70"	039° 45' 24.59"	Картометрический метод	5.00	–
4339	486135.40	1335099.34	053° 12' 41.95"	039° 45' 25.64"	Картометрический метод	5.00	–
4340	486156.92	1335133.12	053° 12' 42.63"	039° 45' 27.48"	Картометрический метод	5.00	–
4341	486180.25	1335155.18	053° 12' 43.37"	039° 45' 28.69"	Картометрический метод	5.00	–

					метод		
4342	486207.92	1335200.64	053° 12' 44.24"	039° 45' 31.17"	Картометрический метод	5.00	–
4343	486221.07	1335230.72	053° 12' 44.64"	039° 45' 32.80"	Картометрический метод	5.00	–
4344	486221.91	1335254.15	053° 12' 44.66"	039° 45' 34.06"	Картометрический метод	5.00	–
4345	486213.56	1335273.60	053° 12' 44.38"	039° 45' 35.11"	Картометрический метод	5.00	–
4346	486188.96	1335279.17	053° 12' 43.58"	039° 45' 35.38"	Картометрический метод	5.00	–
4347	486138.04	1335279.13	053° 12' 41.93"	039° 45' 35.33"	Картометрический метод	5.00	–
4348	486112.73	1335280.12	053° 12' 41.11"	039° 45' 35.36"	Картометрический метод	5.00	–
4349	486098.55	1335275.24	053° 12' 40.66"	039° 45' 35.08"	Картометрический метод	5.00	–
4350	486076.62	1335260.58	053° 12' 39.96"	039° 45' 34.27"	Картометрический метод	5.00	–
4351	486039.50	1335230.82	053° 12' 38.77"	039° 45' 32.63"	Картометрический метод	5.00	–
4352	486022.15	1335215.86	053° 12' 38.22"	039° 45' 31.81"	Картометрический метод	5.00	–
4353	486008.76	1335207.06	053° 12' 37.79"	039° 45' 31.32"	Картометрический метод	5.00	–
4354	485989.89	1335206.12	053° 12' 37.18"	039° 45' 31.25"	Картометрический метод	5.00	–
4355	485977.13	1335210.93	053° 12' 36.77"	039° 45' 31.50"	Картометрический метод	5.00	–
4356	485965.08	1335221.12	053° 12' 36.37"	039° 45' 32.04"	Картометрический метод	5.00	–
4357	485954.55	1335235.47	053° 12' 36.02"	039° 45' 32.80"	Картометрический метод	5.00	–
4358	485946.16	1335286.31	053° 12' 35.72"	039° 45' 35.53"	Картометрический метод	5.00	–
4359	485940.95	1335311.40	053° 12' 35.54"	039° 45' 36.88"	Картометрический метод	5.00	–
4360	485939.09	1335333.37	053° 12' 35.47"	039° 45' 38.06"	Картометрический метод	5.00	–
4361	485946.59	1335345.84	053° 12' 35.70"	039° 45' 38.74"	Картометрический метод	5.00	–
4362	485958.21	1335350.87	053° 12' 36.07"	039° 45' 39.02"	Картометрический метод	5.00	–
4363	485987.03	1335350.80	053° 12' 37.01"	039° 45' 39.05"	Картометрический метод	5.00	–
4364	486009.46	1335361.01	053° 12' 37.73"	039° 45' 39.62"	Картометрический метод	5.00	–
4365	486027.20	1335373.00	053° 12' 38.29"	039° 45' 40.28"	Картометрический метод	5.00	–
4366	486032.58	1335390.74	053° 12' 38.46"	039° 45' 41.24"	Картометрический метод	5.00	–
4367	486032.28	1335405.70	053° 12' 38.44"	039° 45' 42.05"	Картометрический метод	5.00	–
4368	486015.95	1335420.09	053° 12' 37.90"	039° 45' 42.81"	Картометрический метод	5.00	–
4369	486008.16	1335422.44	053° 12' 37.65"	039° 45' 42.93"	Картометрический метод	5.00	–
4370	485995.73	1335417.68	053° 12' 37.25"	039° 45' 42.66"	Картометрический метод	5.00	–
4371	485976.14	1335408.93	053° 12' 36.62"	039° 45' 42.17"	Картометрический метод	5.00	–
4372	485945.52	1335402.69	053° 12' 35.63"	039° 45' 41.80"	Картометрический метод	5.00	–
4373	485938.00	1335405.97	053° 12' 35.39"	039° 45' 41.97"	Картометрический метод	5.00	–
4374	485932.81	1335414.23	053° 12' 35.22"	039° 45' 42.41"	Картометрический метод	5.00	–
4375	485935.99	1335426.33	053° 12' 35.31"	039° 45' 43.07"	Картометрический метод	5.00	–
4376	485935.16	1335460.01	053° 12' 35.27"	039° 45' 44.88"	Картометрический метод	5.00	–
4377	485932.95	1335489.92	053° 12' 35.18"	039° 45' 46.49"	Картометрический метод	5.00	–
4378	485927.49	1335517.17	053° 12' 34.98"	039° 45' 47.95"	Картометрический метод	5.00	–
4379	485927.89	1335553.80	053° 12' 34.98"	039° 45' 49.92"	Картометрический метод	5.00	–

4380	485915.91	1335574.23	053° 12' 34.58"	039° 45' 51.01"	Картометрический метод	5.00	–
4381	485895.94	1335606.43	053° 12' 33.91"	039° 45' 52.73"	Картометрический метод	5.00	–
4382	485883.08	1335616.62	053° 12' 33.49"	039° 45' 53.27"	Картометрический метод	5.00	–
4383	485871.65	1335619.27	053° 12' 33.12"	039° 45' 53.40"	Картометрический метод	5.00	–
4384	485857.89	1335615.19	053° 12' 32.68"	039° 45' 53.16"	Картометрический метод	5.00	–
4385	485838.80	1335601.32	053° 12' 32.07"	039° 45' 52.40"	Картометрический метод	5.00	–
4386	485821.78	1335576.79	053° 12' 31.53"	039° 45' 51.06"	Картометрический метод	5.00	–
4387	485801.13	1335533.44	053° 12' 30.89"	039° 45' 48.71"	Картометрический метод	5.00	–
4388	485788.09	1335517.64	053° 12' 30.48"	039° 45' 47.84"	Картометрический метод	5.00	–
4389	485768.61	1335506.06	053° 12' 29.85"	039° 45' 47.20"	Картометрический метод	5.00	–
4390	485731.75	1335494.61	053° 12' 28.67"	039° 45' 46.55"	Картометрический метод	5.00	–
4391	485700.10	1335494.43	053° 12' 27.64"	039° 45' 46.51"	Картометрический метод	5.00	–
4392	485675.33	1335497.04	053° 12' 26.84"	039° 45' 46.62"	Картометрический метод	5.00	–
4393	485666.34	1335501.14	053° 12' 26.55"	039° 45' 46.84"	Картометрический метод	5.00	–
4394	485657.97	1335516.96	053° 12' 26.27"	039° 45' 47.68"	Картометрический метод	5.00	–
4395	485651.43	1335544.76	053° 12' 26.04"	039° 45' 49.17"	Картометрический метод	5.00	–
4396	485655.27	1335591.20	053° 12' 26.14"	039° 45' 51.68"	Картометрический метод	5.00	–
4397	485665.61	1335605.53	053° 12' 26.46"	039° 45' 52.46"	Картометрический метод	5.00	–
4398	485672.58	1335619.22	053° 12' 26.68"	039° 45' 53.20"	Картометрический метод	5.00	–
4399	485667.73	1335637.04	053° 12' 26.51"	039° 45' 54.16"	Картометрический метод	5.00	–
4400	485650.16	1335647.80	053° 12' 25.94"	039° 45' 54.72"	Картометрический метод	5.00	–
4401	485607.98	1335664.14	053° 12' 24.57"	039° 45' 55.56"	Картометрический метод	5.00	–
4402	485589.35	1335676.80	053° 12' 23.96"	039° 45' 56.22"	Картометрический метод	5.00	–
4403	485575.33	1335692.79	053° 12' 23.49"	039° 45' 57.07"	Картометрический метод	5.00	–
4404	485563.24	1335716.99	053° 12' 23.09"	039° 45' 58.36"	Картометрический метод	5.00	–
4405	485556.09	1335770.65	053° 12' 22.83"	039° 46' 01.25"	Картометрический метод	5.00	–
4406	485550.65	1335800.32	053° 12' 22.63"	039° 46' 02.84"	Картометрический метод	5.00	–
4407	485544.63	1335806.83	053° 12' 22.44"	039° 46' 03.18"	Картометрический метод	5.00	–
4408	485530.11	1335810.17	053° 12' 21.96"	039° 46' 03.35"	Картометрический метод	5.00	–
4409	485516.19	1335803.80	053° 12' 21.52"	039° 46' 02.99"	Картометрический метод	5.00	–
4410	485501.19	1335778.05	053° 12' 21.05"	039° 46' 01.59"	Картометрический метод	5.00	–
4411	485494.99	1335759.37	053° 12' 20.86"	039° 46' 00.58"	Картометрический метод	5.00	–
4412	485495.47	1335731.89	053° 12' 20.89"	039° 45' 59.10"	Картометрический метод	5.00	–
4413	485493.69	1335710.22	053° 12' 20.84"	039° 45' 57.93"	Картометрический метод	5.00	–
4414	485486.38	1335685.62	053° 12' 20.62"	039° 45' 56.60"	Картометрический метод	5.00	–
4415	485475.99	1335664.55	053° 12' 20.30"	039° 45' 55.45"	Картометрический метод	5.00	–
4416	485464.60	1335653.86	053° 12' 19.94"	039° 45' 54.87"	Картометрический метод	5.00	–
4417	485452.18	1335650.58	053° 12' 19.54"	039° 45' 54.68"	Картометрический метод	5.00	–
4418	485434.01	1335652.73	053° 12' 18.95"	039° 45' 54.78"	Картометрический метод	5.00	–

					метод		
4419	485408.53	1335667.87	053° 12' 18.11"	039° 45' 55.57"	Картометрический метод	5.00	–
4420	485380.36	1335683.83	053° 12' 17.19"	039° 45' 56.40"	Картометрический метод	5.00	–
4421	485356.36	1335698.14	053° 12' 16.41"	039° 45' 57.15"	Картометрический метод	5.00	–
4422	485338.93	1335709.58	053° 12' 15.84"	039° 45' 57.75"	Картометрический метод	5.00	–
4423	485330.91	1335717.86	053° 12' 15.58"	039° 45' 58.19"	Картометрический метод	5.00	–
4424	485326.27	1335729.07	053° 12' 15.42"	039° 45' 58.78"	Картометрический метод	5.00	–
4425	485329.05	1335740.90	053° 12' 15.50"	039° 45' 59.42"	Картометрический метод	5.00	–
4426	485338.54	1335749.59	053° 12' 15.80"	039° 45' 59.90"	Картометрический метод	5.00	–
4427	485345.37	1335762.07	053° 12' 16.02"	039° 46' 00.58"	Картометрический метод	5.00	–
4428	485349.30	1335783.59	053° 12' 16.13"	039° 46' 01.74"	Картометрический метод	5.00	–
4429	485348.54	1335808.92	053° 12' 16.09"	039° 46' 03.11"	Картометрический метод	5.00	–
4430	485346.83	1335833.17	053° 12' 16.02"	039° 46' 04.41"	Картометрический метод	5.00	–
4431	485342.90	1335849.77	053° 12' 15.89"	039° 46' 05.30"	Картометрический метод	5.00	–
4432	485329.52	1335861.18	053° 12' 15.45"	039° 46' 05.90"	Картометрический метод	5.00	–
4433	485305.61	1335870.11	053° 12' 14.67"	039° 46' 06.36"	Картометрический метод	5.00	–
4434	485275.54	1335884.06	053° 12' 13.69"	039° 46' 07.08"	Картометрический метод	5.00	–
4435	485248.94	1335894.09	053° 12' 12.82"	039° 46' 07.60"	Картометрический метод	5.00	–
4436	485229.90	1335905.81	053° 12' 12.20"	039° 46' 08.21"	Картометрический метод	5.00	–
4437	485197.96	1335940.93	053° 12' 11.15"	039° 46' 10.07"	Картометрический метод	5.00	–
4438	485191.59	1335953.50	053° 12' 10.93"	039° 46' 10.74"	Картометрический метод	5.00	–
4439	485188.22	1335971.84	053° 12' 10.81"	039° 46' 11.73"	Картометрический метод	5.00	–
4440	485189.03	1335990.42	053° 12' 10.83"	039° 46' 12.73"	Картометрический метод	5.00	–
4441	485200.01	1336001.12	053° 12' 11.18"	039° 46' 13.32"	Картометрический метод	5.00	–
4442	485211.52	1336009.52	053° 12' 11.55"	039° 46' 13.78"	Картометрический метод	5.00	–
4443	485217.28	1336024.16	053° 12' 11.72"	039° 46' 14.57"	Картометрический метод	5.00	–
4444	485221.33	1336043.12	053° 12' 11.84"	039° 46' 15.60"	Картометрический метод	5.00	–
4445	485224.33	1336066.81	053° 12' 11.93"	039° 46' 16.88"	Картометрический метод	5.00	–
4446	485222.03	1336083.79	053° 12' 11.84"	039° 46' 17.79"	Картометрический метод	5.00	–
4447	485216.90	1336101.61	053° 12' 11.67"	039° 46' 18.74"	Картометрический метод	5.00	–
4448	485201.29	1336121.93	053° 12' 11.15"	039° 46' 19.82"	Картометрический метод	5.00	–
4449	485173.72	1336146.77	053° 12' 10.24"	039° 46' 21.13"	Картометрический метод	5.00	–
4450	485137.13	1336171.15	053° 12' 09.05"	039° 46' 22.41"	Картометрический метод	5.00	–
4451	485089.91	1336179.17	053° 12' 07.51"	039° 46' 22.80"	Картометрический метод	5.00	–
4452	485059.25	1336186.80	053° 12' 06.52"	039° 46' 23.18"	Картометрический метод	5.00	–
4453	484987.24	1336226.20	053° 12' 04.17"	039° 46' 25.23"	Картометрический метод	5.00	–
4454	484962.94	1336240.96	053° 12' 03.37"	039° 46' 26.00"	Картометрический метод	5.00	–
4455	484942.80	1336250.00	053° 12' 02.71"	039° 46' 26.47"	Картометрический метод	5.00	–
4456	484930.68	1336250.22	053° 12' 02.32"	039° 46' 26.47"	Картометрический метод	5.00	–

4457	484919.24	1336251.52	053° 12' 01.95"	039° 46' 26.53"	Картометрический метод	5.00	–
4458	484910.79	1336256.70	053° 12' 01.68"	039° 46' 26.80"	Картометрический метод	5.00	–
4459	484885.33	1336293.52	053° 12' 00.83"	039° 46' 28.76"	Картометрический метод	5.00	–
4460	484869.66	1336316.56	053° 12' 00.31"	039° 46' 29.98"	Картометрический метод	5.00	–
4461	484848.14	1336347.80	053° 11' 59.60"	039° 46' 31.65"	Картометрический метод	5.00	–
4462	484832.59	1336358.01	053° 11' 59.09"	039° 46' 32.18"	Картометрический метод	5.00	–
4463	484813.19	1336375.93	053° 11' 58.45"	039° 46' 33.13"	Картометрический метод	5.00	–
4464	484799.22	1336381.42	053° 11' 58.00"	039° 46' 33.41"	Картометрический метод	5.00	–
4465	484775.68	1336384.69	053° 11' 57.23"	039° 46' 33.56"	Картометрический метод	5.00	–
4466	484749.72	1336390.13	053° 11' 56.39"	039° 46' 33.83"	Картометрический метод	5.00	–
4467	484718.56	1336402.07	053° 11' 55.37"	039° 46' 34.44"	Картометрический метод	5.00	–
4468	484687.48	1336406.47	053° 11' 54.37"	039° 46' 34.65"	Картометрический метод	5.00	–
4469	484659.67	1336416.77	053° 11' 53.46"	039° 46' 35.18"	Картометрический метод	5.00	–
4470	484622.79	1336421.08	053° 11' 52.27"	039° 46' 35.37"	Картометрический метод	5.00	–
4471	484594.84	1336429.77	053° 11' 51.36"	039° 46' 35.81"	Картометрический метод	5.00	–
4472	484563.53	1336439.02	053° 11' 50.34"	039° 46' 36.28"	Картометрический метод	5.00	–
4473	484507.04	1336450.60	053° 11' 48.51"	039° 46' 36.85"	Картометрический метод	5.00	–
4474	484451.68	1336469.86	053° 11' 46.70"	039° 46' 37.83"	Картометрический метод	5.00	–
4475	484405.07	1336486.49	053° 11' 45.19"	039° 46' 38.68"	Картометрический метод	5.00	–
4476	484373.46	1336512.04	053° 11' 44.15"	039° 46' 40.03"	Картометрический метод	5.00	–
4477	484355.09	1336541.81	053° 11' 43.54"	039° 46' 41.61"	Картометрический метод	5.00	–
4478	484334.67	1336586.27	053° 11' 42.85"	039° 46' 43.99"	Картометрический метод	5.00	–
4479	484323.54	1336611.94	053° 11' 42.48"	039° 46' 45.36"	Картометрический метод	5.00	–
4480	484318.91	1336622.89	053° 11' 42.32"	039° 46' 45.94"	Картометрический метод	5.00	–
4481	484323.30	1336634.17	053° 11' 42.46"	039° 46' 46.56"	Картометрический метод	5.00	–
4482	484323.78	1336645.07	053° 11' 42.47"	039° 46' 47.14"	Картометрический метод	5.00	–
4483	484317.51	1336653.88	053° 11' 42.26"	039° 46' 47.61"	Картометрический метод	5.00	–
4484	484298.98	1336661.82	053° 11' 41.65"	039° 46' 48.02"	Картометрический метод	5.00	–
4485	484284.85	1336663.14	053° 11' 41.20"	039° 46' 48.08"	Картометрический метод	5.00	–
4486	484275.13	1336659.43	053° 11' 40.88"	039° 46' 47.87"	Картометрический метод	5.00	–
4487	484259.69	1336648.23	053° 11' 40.39"	039° 46' 47.25"	Картометрический метод	5.00	–
4488	484239.69	1336639.62	053° 11' 39.75"	039° 46' 46.77"	Картометрический метод	5.00	–
4489	484207.85	1336632.44	053° 11' 38.72"	039° 46' 46.35"	Картометрический метод	5.00	–
4490	484180.34	1336627.79	053° 11' 37.84"	039° 46' 46.07"	Картометрический метод	5.00	–
4491	484158.92	1336626.87	053° 11' 37.14"	039° 46' 46.00"	Картометрический метод	5.00	–
4492	484125.92	1336626.57	053° 11' 36.08"	039° 46' 45.95"	Картометрический метод	5.00	–
4493	484106.54	1336629.27	053° 11' 35.45"	039° 46' 46.08"	Картометрический метод	5.00	–
4494	484091.38	1336637.73	053° 11' 34.95"	039° 46' 46.52"	Картометрический метод	5.00	–
4495	484066.66	1336646.53	053° 11' 34.15"	039° 46' 46.97"	Картометрический метод	5.00	–

					метод		
4496	484021.88	1336637.83	053° 11' 32.71"	039° 46' 46.46"	Картометрический метод	5.00	–
4497	483994.77	1336632.10	053° 11' 31.83"	039° 46' 46.12"	Картометрический метод	5.00	–
4498	483976.20	1336634.25	053° 11' 31.23"	039° 46' 46.22"	Картометрический метод	5.00	–
4499	483956.89	1336645.97	053° 11' 30.60"	039° 46' 46.83"	Картометрический метод	5.00	–
4500	483927.34	1336657.64	053° 11' 29.64"	039° 46' 47.43"	Картометрический метод	5.00	–
4501	483908.53	1336664.10	053° 11' 29.03"	039° 46' 47.76"	Картометрический метод	5.00	–
4502	483874.01	1336658.29	053° 11' 27.91"	039° 46' 47.42"	Картометрический метод	5.00	–
4503	483852.73	1336658.58	053° 11' 27.22"	039° 46' 47.41"	Картометрический метод	5.00	–
4504	483833.66	1336667.07	053° 11' 26.60"	039° 46' 47.85"	Картометрический метод	5.00	–
4505	483800.80	1336686.03	053° 11' 25.53"	039° 46' 48.84"	Картометрический метод	5.00	–
4506	483770.88	1336702.00	053° 11' 24.55"	039° 46' 49.67"	Картометрический метод	5.00	–
4507	483760.56	1336709.35	053° 11' 24.21"	039° 46' 50.05"	Картометрический метод	5.00	–
4508	483745.94	1336717.40	053° 11' 23.74"	039° 46' 50.47"	Картометрический метод	5.00	–
4509	483720.21	1336717.32	053° 11' 22.90"	039° 46' 50.44"	Картометрический метод	5.00	–
4510	483697.99	1336718.15	053° 11' 22.19"	039° 46' 50.47"	Картометрический метод	5.00	–
4511	483686.70	1336721.87	053° 11' 21.82"	039° 46' 50.66"	Картометрический метод	5.00	–
4512	483672.11	1336734.23	053° 11' 21.34"	039° 46' 51.31"	Картометрический метод	5.00	–
4513	483658.08	1336768.68	053° 11' 20.86"	039° 46' 53.15"	Картометрический метод	5.00	–
4514	483632.07	1336803.21	053° 11' 20.00"	039° 46' 54.98"	Картометрический метод	5.00	–
4515	483620.18	1336816.90	053° 11' 19.61"	039° 46' 55.71"	Картометрический метод	5.00	–
4516	483615.33	1336835.26	053° 11' 19.44"	039° 46' 56.69"	Картометрический метод	5.00	–
4517	483622.85	1336850.56	053° 11' 19.68"	039° 46' 57.52"	Картометрический метод	5.00	–
4518	483634.48	1336858.02	053° 11' 20.05"	039° 46' 57.94"	Картометрический метод	5.00	–
4519	483650.83	1336864.90	053° 11' 20.57"	039° 46' 58.32"	Картометрический метод	5.00	–
4520	483660.23	1336879.65	053° 11' 20.87"	039° 46' 59.13"	Картометрический метод	5.00	–
4521	483670.14	1336926.72	053° 11' 21.16"	039° 47' 01.67"	Картометрический метод	5.00	–
4522	483668.73	1336937.10	053° 11' 21.11"	039° 47' 02.23"	Картометрический метод	5.00	–
4523	483659.02	1336954.28	053° 11' 20.79"	039° 47' 03.14"	Картометрический метод	5.00	–
4524	483642.67	1336965.17	053° 11' 20.25"	039° 47' 03.71"	Картометрический метод	5.00	–
4525	483615.11	1336973.18	053° 11' 19.36"	039° 47' 04.12"	Картометрический метод	5.00	–
4526	483608.23	1336970.67	053° 11' 19.13"	039° 47' 03.98"	Картометрический метод	5.00	–
4527	483598.90	1336966.70	053° 11' 18.83"	039° 47' 03.75"	Картометрический метод	5.00	–
4528	483584.01	1336974.89	053° 11' 18.35"	039° 47' 04.18"	Картометрический метод	5.00	–
4529	483570.25	1336989.94	053° 11' 17.89"	039° 47' 04.98"	Картометрический метод	5.00	–
4530	483562.01	1337005.89	053° 11' 17.62"	039° 47' 05.83"	Картометрический метод	5.00	–
4531	483556.85	1337037.85	053° 11' 17.43"	039° 47' 07.54"	Картометрический метод	5.00	–
4532	483549.99	1337057.03	053° 11' 17.20"	039° 47' 08.57"	Картометрический метод	5.00	–
4533	483545.06	1337064.20	053° 11' 17.04"	039° 47' 08.95"	Картометрический метод	5.00	–

4534	483537.80	1337065.87	053° 11' 16.80"	039° 47' 09.03"	Картометрический метод	5.00	–
4535	483532.68	1337065.91	053° 11' 16.63"	039° 47' 09.03"	Картометрический метод	5.00	–
4536	483517.73	1337085.41	053° 11' 16.14"	039° 47' 10.07"	Картометрический метод	5.00	–
4537	483495.76	1337120.05	053° 11' 15.41"	039° 47' 11.91"	Картометрический метод	5.00	–
4538	483485.27	1337141.27	053° 11' 15.06"	039° 47' 13.04"	Картометрический метод	5.00	–
4539	483482.15	1337157.05	053° 11' 14.95"	039° 47' 13.89"	Картометрический метод	5.00	–
4540	483485.90	1337172.38	053° 11' 15.06"	039° 47' 14.72"	Картометрический метод	5.00	–
4541	483494.99	1337200.60	053° 11' 15.34"	039° 47' 16.24"	Картометрический метод	5.00	–
4542	483512.55	1337225.93	053° 11' 15.89"	039° 47' 17.63"	Картометрический метод	5.00	–
4543	483520.76	1337243.65	053° 11' 16.14"	039° 47' 18.59"	Картометрический метод	5.00	–
4544	483519.02	1337263.60	053° 11' 16.08"	039° 47' 19.66"	Картометрический метод	5.00	–
4545	483510.94	1337282.92	053° 11' 15.80"	039° 47' 20.69"	Картометрический метод	5.00	–
4546	483502.53	1337292.41	053° 11' 15.53"	039° 47' 21.20"	Картометрический метод	5.00	–
4547	483492.21	1337299.62	053° 11' 15.19"	039° 47' 21.57"	Картометрический метод	5.00	–
4548	483474.98	1337301.90	053° 11' 14.63"	039° 47' 21.68"	Картометрический метод	5.00	–
4549	483452.21	1337301.26	053° 11' 13.89"	039° 47' 21.62"	Картометрический метод	5.00	–
4550	483426.30	1337293.76	053° 11' 13.06"	039° 47' 21.19"	Картометрический метод	5.00	–
4551	483408.10	1337292.15	053° 11' 12.47"	039° 47' 21.09"	Картометрический метод	5.00	–
4552	483396.00	1337294.66	053° 11' 12.08"	039° 47' 21.21"	Картометрический метод	5.00	–
4553	483383.14	1337304.04	053° 11' 11.66"	039° 47' 21.70"	Картометрический метод	5.00	–
4554	483368.21	1337325.97	053° 11' 11.16"	039° 47' 22.87"	Картометрический метод	5.00	–
4555	483362.59	1337349.99	053° 11' 10.97"	039° 47' 24.16"	Картометрический метод	5.00	–
4556	483363.91	1337364.12	053° 11' 11.00"	039° 47' 24.92"	Картометрический метод	5.00	–
4557	483372.21	1337394.37	053° 11' 11.25"	039° 47' 26.56"	Картометрический метод	5.00	–
4558	483373.26	1337410.25	053° 11' 11.28"	039° 47' 27.41"	Картометрический метод	5.00	–
4559	483367.29	1337422.42	053° 11' 11.08"	039° 47' 28.06"	Картометрический метод	5.00	–
4560	483334.18	1337463.06	053° 11' 09.98"	039° 47' 30.22"	Картометрический метод	5.00	–
4561	483302.95	1337502.75	053° 11' 08.95"	039° 47' 32.32"	Картометрический метод	5.00	–
4562	483279.73	1337532.55	053° 11' 08.18"	039° 47' 33.91"	Картометрический метод	5.00	–
4563	483254.33	1337559.81	053° 11' 07.34"	039° 47' 35.35"	Картометрический метод	5.00	–
4564	483238.81	1337576.73	053° 11' 06.83"	039° 47' 36.24"	Картометрический метод	5.00	–
4565	483224.91	1337591.88	053° 11' 06.37"	039° 47' 37.05"	Картометрический метод	5.00	–
4566	483222.96	1337594.01	053° 11' 06.31"	039° 47' 37.16"	Картометрический метод	5.00	–
4567	483203.28	1337615.54	053° 11' 05.66"	039° 47' 38.30"	Картометрический метод	5.00	–
4568	483184.17	1337635.88	053° 11' 05.03"	039° 47' 39.37"	Картометрический метод	5.00	–
4569	483162.37	1337657.86	053° 11' 04.31"	039° 47' 40.54"	Картометрический метод	5.00	–
4570	483149.65	1337667.38	053° 11' 03.89"	039° 47' 41.04"	Картометрический метод	5.00	–
4571	483126.94	1337674.68	053° 11' 03.15"	039° 47' 41.41"	Картометрический метод	5.00	–
4572	483106.42	1337687.35	053° 11' 02.48"	039° 47' 42.07"	Картометрический метод	5.00	–

					метод		
4573	483085.85	1337692.35	053° 11' 01.81"	039° 47' 42.32"	Картометрический метод	5.00	–
4574	483071.16	1337690.84	053° 11' 01.34"	039° 47' 42.22"	Картометрический метод	5.00	–
4575	483055.88	1337682.47	053° 11' 00.85"	039° 47' 41.76"	Картометрический метод	5.00	–
4576	483045.86	1337676.07	053° 11' 00.53"	039° 47' 41.40"	Картометрический метод	5.00	–
4577	483037.77	1337674.25	053° 11' 00.27"	039° 47' 41.29"	Картометрический метод	5.00	–
4578	483022.29	1337676.38	053° 10' 59.77"	039° 47' 41.39"	Картометрический метод	5.00	–
4579	483001.00	1337674.11	053° 10' 59.08"	039° 47' 41.25"	Картометрический метод	5.00	–
4580	482989.85	1337678.09	053° 10' 58.72"	039° 47' 41.45"	Картометрический метод	5.00	–
4581	482978.17	1337684.24	053° 10' 58.34"	039° 47' 41.77"	Картометрический метод	5.00	–
4582	482969.78	1337696.96	053° 10' 58.06"	039° 47' 42.45"	Картометрический метод	5.00	–
4583	482963.60	1337718.29	053° 10' 57.85"	039° 47' 43.59"	Картометрический метод	5.00	–
4584	482959.03	1337756.17	053° 10' 57.68"	039° 47' 45.63"	Картометрический метод	5.00	–
4585	482959.86	1337778.79	053° 10' 57.69"	039° 47' 46.85"	Картометрический метод	5.00	–
4586	482964.79	1337789.66	053° 10' 57.84"	039° 47' 47.44"	Картометрический метод	5.00	–
4587	482975.87	1337795.24	053° 10' 58.20"	039° 47' 47.75"	Картометрический метод	5.00	–
4588	482983.20	1337801.79	053° 10' 58.43"	039° 47' 48.11"	Картометрический метод	5.00	–
4589	482984.05	1337808.52	053° 10' 58.45"	039° 47' 48.47"	Картометрический метод	5.00	–
4590	482986.69	1337819.41	053° 10' 58.53"	039° 47' 49.06"	Картометрический метод	5.00	–
4591	482998.79	1337835.62	053° 10' 58.91"	039° 47' 49.94"	Картометрический метод	5.00	–
4592	483005.00	1337855.37	053° 10' 59.10"	039° 47' 51.01"	Картометрический метод	5.00	–
4593	483004.88	1337876.79	053° 10' 59.09"	039° 47' 52.17"	Картометрический метод	5.00	–
4594	483003.61	1337886.36	053° 10' 59.04"	039° 47' 52.68"	Картометрический метод	5.00	–
4595	482995.57	1337892.08	053° 10' 58.78"	039° 47' 52.98"	Картометрический метод	5.00	–
4596	482992.50	1337896.54	053° 10' 58.67"	039° 47' 53.22"	Картометрический метод	5.00	–
4597	482991.36	1337906.39	053° 10' 58.63"	039° 47' 53.75"	Картометрический метод	5.00	–
4598	482997.78	1337918.87	053° 10' 58.83"	039° 47' 54.42"	Картометрический метод	5.00	–
4599	483012.14	1337929.94	053° 10' 59.29"	039° 47' 55.03"	Картометрический метод	5.00	–
4600	483028.74	1337934.67	053° 10' 59.82"	039° 47' 55.31"	Картометрический метод	5.00	–
4601	483037.26	1337939.86	053° 11' 00.10"	039° 47' 55.59"	Картометрический метод	5.00	–
4602	483045.01	1337949.64	053° 11' 00.34"	039° 47' 56.13"	Картометрический метод	5.00	–
4603	483045.09	1337960.95	053° 11' 00.34"	039° 47' 56.74"	Картометрический метод	5.00	–
4604	483037.06	1337968.15	053° 11' 00.07"	039° 47' 57.12"	Картометрический метод	5.00	–
4605	483015.54	1337972.88	053° 10' 59.37"	039° 47' 57.35"	Картометрический метод	5.00	–
4606	483005.21	1337978.21	053° 10' 59.04"	039° 47' 57.63"	Картометрический метод	5.00	–
4607	482996.87	1337998.34	053° 10' 58.76"	039° 47' 58.70"	Картометрический метод	5.00	–
4608	482988.33	1338008.91	053° 10' 58.47"	039° 47' 59.26"	Картометрический метод	5.00	–
4609	482980.41	1338031.59	053° 10' 58.20"	039° 48' 00.48"	Картометрический метод	5.00	–
4610	482974.97	1338042.68	053° 10' 58.02"	039° 48' 01.07"	Картометрический метод	5.00	–

4611	482971.69	1338055.50	053° 10' 57.91"	039° 48' 01.75"	Картометрический метод	5.00	–
4612	482978.29	1338073.09	053° 10' 58.11"	039° 48' 02.71"	Картометрический метод	5.00	–
4613	482975.69	1338086.18	053° 10' 58.02"	039° 48' 03.41"	Картометрический метод	5.00	–
4614	482969.62	1338104.67	053° 10' 57.81"	039° 48' 04.40"	Картометрический метод	5.00	–
4615	482967.72	1338120.45	053° 10' 57.74"	039° 48' 05.25"	Картометрический метод	5.00	–
4616	482970.67	1338137.80	053° 10' 57.83"	039° 48' 06.18"	Картометрический метод	5.00	–
4617	482980.60	1338151.60	053° 10' 58.14"	039° 48' 06.94"	Картометрический метод	5.00	–
4618	482993.16	1338155.55	053° 10' 58.54"	039° 48' 07.16"	Картометрический метод	5.00	–
4619	483013.35	1338154.19	053° 10' 59.20"	039° 48' 07.11"	Картометрический метод	5.00	–
4620	483025.00	1338163.67	053° 10' 59.57"	039° 48' 07.63"	Картометрический метод	5.00	–
4621	483032.29	1338166.04	053° 10' 59.80"	039° 48' 07.77"	Картометрический метод	5.00	–
4622	483039.41	1338163.16	053° 11' 00.03"	039° 48' 07.62"	Картометрический метод	5.00	–
4623	483050.00	1338156.22	053° 11' 00.38"	039° 48' 07.25"	Картометрический метод	5.00	–
4624	483061.20	1338159.10	053° 11' 00.74"	039° 48' 07.42"	Картометрический метод	5.00	–
4625	483063.75	1338176.46	053° 11' 00.81"	039° 48' 08.36"	Картометрический метод	5.00	–
4626	483061.79	1338184.42	053° 11' 00.74"	039° 48' 08.78"	Картометрический метод	5.00	–
4627	483053.32	1338187.04	053° 11' 00.47"	039° 48' 08.92"	Картометрический метод	5.00	–
4628	483049.71	1338190.16	053° 11' 00.35"	039° 48' 09.08"	Картометрический метод	5.00	–
4629	483051.95	1338202.40	053° 11' 00.42"	039° 48' 09.74"	Картометрический метод	5.00	–
4630	483062.49	1338225.23	053° 11' 00.74"	039° 48' 10.98"	Картометрический метод	5.00	–
4631	483069.68	1338251.44	053° 11' 00.96"	039° 48' 12.40"	Картометрический метод	5.00	–
4632	483071.71	1338271.63	053° 11' 01.01"	039° 48' 13.49"	Картометрический метод	5.00	–
4633	483067.91	1338286.07	053° 11' 00.88"	039° 48' 14.26"	Картометрический метод	5.00	–
4634	483053.57	1338314.19	053° 11' 00.40"	039° 48' 15.76"	Картометрический метод	5.00	–
4635	483026.67	1338356.81	053° 10' 59.51"	039° 48' 18.03"	Картометрический метод	5.00	–
4636	483013.92	1338382.63	053° 10' 59.08"	039° 48' 19.41"	Картометрический метод	5.00	–
4637	483007.55	1338395.33	053° 10' 58.86"	039° 48' 20.08"	Картометрический метод	5.00	–
4638	483004.99	1338413.94	053° 10' 58.77"	039° 48' 21.08"	Картометрический метод	5.00	–
4639	483007.12	1338428.47	053° 10' 58.83"	039° 48' 21.87"	Картометрический метод	5.00	–
4640	483015.29	1338441.88	053° 10' 59.09"	039° 48' 22.60"	Картометрический метод	5.00	–
4641	483021.42	1338469.18	053° 10' 59.27"	039° 48' 24.07"	Картометрический метод	5.00	–
4642	483027.02	1338499.44	053° 10' 59.43"	039° 48' 25.71"	Картометрический метод	5.00	–
4643	483026.75	1338517.23	053° 10' 59.41"	039° 48' 26.67"	Картометрический метод	5.00	–
4644	483021.97	1338527.36	053° 10' 59.25"	039° 48' 27.21"	Картометрический метод	5.00	–
4645	483016.37	1338535.48	053° 10' 59.07"	039° 48' 27.64"	Картометрический метод	5.00	–
4646	483016.69	1338542.08	053° 10' 59.07"	039° 48' 27.99"	Картометрический метод	5.00	–
4647	483021.60	1338549.99	053° 10' 59.23"	039° 48' 28.42"	Картометрический метод	5.00	–
4648	483018.46	1338563.89	053° 10' 59.12"	039° 48' 29.17"	Картометрический метод	5.00	–
4649	483009.74	1338586.71	053° 10' 58.82"	039° 48' 30.39"	Картометрический метод	5.00	–

					метод		
4650	483003.57	1338595.51	053° 10' 58.62"	039° 48' 30.86"	Картометрический метод	5.00	–
4651	482992.28	1338611.76	053° 10' 58.24"	039° 48' 31.72"	Картометрический метод	5.00	–
4652	482979.59	1338627.47	053° 10' 57.82"	039° 48' 32.55"	Картометрический метод	5.00	–
4653	482966.73	1338655.18	053° 10' 57.39"	039° 48' 34.03"	Картометрический метод	5.00	–
4654	482959.14	1338666.95	053° 10' 57.14"	039° 48' 34.66"	Картометрический метод	5.00	–
4655	482954.12	1338681.00	053° 10' 56.97"	039° 48' 35.41"	Картометрический метод	5.00	–
4656	482954.08	1338693.52	053° 10' 56.96"	039° 48' 36.08"	Картометрический метод	5.00	–
4657	482946.88	1338704.62	053° 10' 56.72"	039° 48' 36.67"	Картометрический метод	5.00	–
4658	482937.65	1338713.04	053° 10' 56.41"	039° 48' 37.12"	Картометрический метод	5.00	–
4659	482932.33	1338722.91	053° 10' 56.24"	039° 48' 37.64"	Картометрический метод	5.00	–
4660	482928.44	1338743.14	053° 10' 56.10"	039° 48' 38.73"	Картометрический метод	5.00	–
4661	482932.76	1338762.91	053° 10' 56.23"	039° 48' 39.80"	Картометрический метод	5.00	–
4662	482940.89	1338788.71	053° 10' 56.47"	039° 48' 41.19"	Картометрический метод	5.00	–
4663	482955.75	1338814.06	053° 10' 56.94"	039° 48' 42.57"	Картометрический метод	5.00	–
4664	482965.14	1338827.19	053° 10' 57.23"	039° 48' 43.29"	Картометрический метод	5.00	–
4665	482974.41	1338842.48	053° 10' 57.52"	039° 48' 44.12"	Картометрический метод	5.00	–
4666	482983.41	1338857.77	053° 10' 57.81"	039° 48' 44.96"	Картометрический метод	5.00	–
4667	482988.84	1338862.71	053° 10' 57.98"	039° 48' 45.23"	Картометрический метод	5.00	–
4668	482996.39	1338864.68	053° 10' 58.22"	039° 48' 45.34"	Картометрический метод	5.00	–
4669	483001.27	1338869.09	053° 10' 58.38"	039° 48' 45.58"	Картометрический метод	5.00	–
4670	483003.93	1338882.41	053° 10' 58.46"	039° 48' 46.30"	Картометрический метод	5.00	–
4671	483009.62	1338905.26	053° 10' 58.63"	039° 48' 47.54"	Картометрический метод	5.00	–
4672	483018.02	1338931.06	053° 10' 58.88"	039° 48' 48.94"	Картометрический метод	5.00	–
4673	483025.46	1338954.31	053° 10' 59.11"	039° 48' 50.19"	Картометрический метод	5.00	–
4674	483037.28	1338968.50	053° 10' 59.48"	039° 48' 50.97"	Картометрический метод	5.00	–
4675	483050.32	1338983.49	053° 10' 59.89"	039° 48' 51.79"	Картометрический метод	5.00	–
4676	483064.53	1338992.68	053° 11' 00.35"	039° 48' 52.30"	Картометрический метод	5.00	–
4677	483070.05	1338993.05	053° 11' 00.53"	039° 48' 52.32"	Картометрический метод	5.00	–
4678	483080.64	1338985.43	053° 11' 00.87"	039° 48' 51.92"	Картометрический метод	5.00	–
4679	483087.11	1338986.60	053° 11' 01.08"	039° 48' 51.99"	Картометрический метод	5.00	–
4680	483093.23	1338994.63	053° 11' 01.28"	039° 48' 52.43"	Картометрический метод	5.00	–
4681	483098.63	1338996.21	053° 11' 01.45"	039° 48' 52.52"	Картометрический метод	5.00	–
4682	483107.09	1338992.78	053° 11' 01.72"	039° 48' 52.35"	Картометрический метод	5.00	–
4683	483116.44	1339000.53	053° 11' 02.02"	039° 48' 52.77"	Картометрический метод	5.00	–
4684	483123.23	1339007.75	053° 11' 02.24"	039° 48' 53.17"	Картометрический метод	5.00	–
4685	483125.84	1339015.00	053° 11' 02.32"	039° 48' 53.56"	Картометрический метод	5.00	–
4686	483126.70	1339022.27	053° 11' 02.34"	039° 48' 53.95"	Картометрический метод	5.00	–
4687	483132.27	1339028.56	053° 11' 02.52"	039° 48' 54.30"	Картометрический метод	5.00	–

4688	483152.37	1339032.59	053° 11' 03.17"	039° 48' 54.54"	Картометрический метод	5.00	–
4689	483161.31	1339040.07	053° 11' 03.45"	039° 48' 54.95"	Картометрический метод	5.00	–
4690	483169.69	1339043.65	053° 11' 03.72"	039° 48' 55.15"	Картометрический метод	5.00	–
4691	483174.15	1339046.17	053° 11' 03.86"	039° 48' 55.29"	Картометрический метод	5.00	–
4692	483183.49	1339052.98	053° 11' 04.16"	039° 48' 55.66"	Картометрический метод	5.00	–
4693	483191.92	1339063.83	053° 11' 04.43"	039° 48' 56.26"	Картометрический метод	5.00	–
4694	483200.32	1339070.63	053° 11' 04.69"	039° 48' 56.63"	Картометрический метод	5.00	–
4695	483215.29	1339072.55	053° 11' 05.18"	039° 48' 56.75"	Картометрический метод	5.00	–
4696	483223.38	1339074.78	053° 11' 05.44"	039° 48' 56.88"	Картометрический метод	5.00	–
4697	483230.71	1339081.73	053° 11' 05.67"	039° 48' 57.26"	Картометрический метод	5.00	–
4698	483236.05	1339094.08	053° 11' 05.83"	039° 48' 57.93"	Картометрический метод	5.00	–
4699	483238.53	1339101.74	053° 11' 05.91"	039° 48' 58.34"	Картометрический метод	5.00	–
4700	483245.44	1339108.16	053° 11' 06.13"	039° 48' 58.70"	Картометрический метод	5.00	–
4701	483259.12	1339117.76	053° 11' 06.57"	039° 48' 59.23"	Картометрический метод	5.00	–
4702	483265.48	1339122.15	053° 11' 06.77"	039° 48' 59.47"	Картометрический метод	5.00	–
4703	483269.90	1339118.62	053° 11' 06.91"	039° 48' 59.29"	Картометрический метод	5.00	–
4704	483275.68	1339117.77	053° 11' 07.10"	039° 48' 59.25"	Картометрический метод	5.00	–
4705	483292.85	1339126.13	053° 11' 07.65"	039° 48' 59.71"	Картометрический метод	5.00	–
4706	483303.25	1339129.96	053° 11' 07.99"	039° 48' 59.93"	Картометрический метод	5.00	–
4707	483308.13	1339133.70	053° 11' 08.14"	039° 49' 00.14"	Картометрический метод	5.00	–
4708	483305.47	1339138.97	053° 11' 08.05"	039° 49' 00.42"	Картометрический метод	5.00	–
4709	483307.16	1339148.93	053° 11' 08.10"	039° 49' 00.95"	Картометрический метод	5.00	–
4710	483313.27	1339155.89	053° 11' 08.29"	039° 49' 01.33"	Картометрический метод	5.00	–
4711	483321.78	1339159.73	053° 11' 08.57"	039° 49' 01.55"	Картометрический метод	5.00	–
4712	483330.12	1339158.46	053° 11' 08.84"	039° 49' 01.49"	Картометрический метод	5.00	–
4713	483337.63	1339152.88	053° 11' 09.08"	039° 49' 01.20"	Картометрический метод	5.00	–
4714	483355.41	1339135.24	053° 11' 09.67"	039° 49' 00.27"	Картометрический метод	5.00	–
4715	483360.93	1339134.40	053° 11' 09.85"	039° 49' 00.23"	Картометрический метод	5.00	–
4716	483375.42	1339144.53	053° 11' 10.31"	039° 49' 00.79"	Картометрический метод	5.00	–
4717	483388.20	1339143.09	053° 11' 10.73"	039° 49' 00.72"	Картометрический метод	5.00	–
4718	483407.58	1339140.66	053° 11' 11.35"	039° 49' 00.61"	Картометрический метод	5.00	–
4719	483426.73	1339144.56	053° 11' 11.97"	039° 49' 00.84"	Картометрический метод	5.00	–
4720	483453.80	1339162.14	053° 11' 12.83"	039° 49' 01.81"	Картометрический метод	5.00	–
4721	483478.35	1339185.67	053° 11' 13.61"	039° 49' 03.10"	Картометрический метод	5.00	–
4722	483494.16	1339212.36	053° 11' 14.11"	039° 49' 04.56"	Картометрический метод	5.00	–
4723	483507.64	1339231.53	053° 11' 14.53"	039° 49' 05.60"	Картометрический метод	5.00	–
4724	483528.25	1339269.36	053° 11' 15.18"	039° 49' 07.66"	Картометрический метод	5.00	–
4725	483544.10	1339301.30	053° 11' 15.67"	039° 49' 09.40"	Картометрический метод	5.00	–
4726	483549.55	1339327.80	053° 11' 15.83"	039° 49' 10.83"	Картометрический метод	5.00	–

					метод		
4727	483548.87	1339346.12	053° 11' 15.80"	039° 49' 11.81"	Картометрический метод	5.00	–
4728	483542.22	1339357.08	053° 11' 15.58"	039° 49' 12.40"	Картометрический метод	5.00	–
4729	483525.59	1339367.97	053° 11' 15.03"	039° 49' 12.97"	Картометрический метод	5.00	–
4730	483505.42	1339371.89	053° 11' 14.38"	039° 49' 13.16"	Картометрический метод	5.00	–
4731	483479.93	1339385.81	053° 11' 13.54"	039° 49' 13.88"	Картометрический метод	5.00	–
4732	483464.60	1339389.16	053° 11' 13.05"	039° 49' 14.05"	Картометрический метод	5.00	–
4733	483452.10	1339393.69	053° 11' 12.64"	039° 49' 14.28"	Картометрический метод	5.00	–
4734	483432.94	1339407.84	053° 11' 12.01"	039° 49' 15.02"	Картометрический метод	5.00	–
4735	483410.11	1339417.03	053° 11' 11.27"	039° 49' 15.49"	Картометрический метод	5.00	–
4736	483403.68	1339421.38	053° 11' 11.06"	039° 49' 15.72"	Картометрический метод	5.00	–
4737	483401.70	1339427.06	053° 11' 10.99"	039° 49' 16.02"	Картометрический метод	5.00	–
4738	483396.48	1339432.08	053° 11' 10.82"	039° 49' 16.29"	Картометрический метод	5.00	–
4739	483391.25	1339434.81	053° 11' 10.65"	039° 49' 16.43"	Картометрический метод	5.00	–
4740	483382.73	1339430.43	053° 11' 10.37"	039° 49' 16.19"	Картометрический метод	5.00	–
4741	483374.80	1339432.10	053° 11' 10.12"	039° 49' 16.27"	Картометрический метод	5.00	–
4742	483369.41	1339432.14	053° 11' 09.94"	039° 49' 16.26"	Картометрический метод	5.00	–
4743	483362.50	1339427.07	053° 11' 09.72"	039° 49' 15.98"	Картометрический метод	5.00	–
4744	483343.81	1339412.93	053° 11' 09.13"	039° 49' 15.20"	Картометрический метод	5.00	–
4745	483336.27	1339412.31	053° 11' 08.88"	039° 49' 15.16"	Картометрический метод	5.00	–
4746	483328.87	1339413.84	053° 11' 08.64"	039° 49' 15.24"	Картометрический метод	5.00	–
4747	483323.37	1339416.85	053° 11' 08.46"	039° 49' 15.39"	Картометрический метод	5.00	–
4748	483315.04	1339419.33	053° 11' 08.19"	039° 49' 15.52"	Картометрический метод	5.00	–
4749	483306.67	1339417.24	053° 11' 07.92"	039° 49' 15.40"	Картометрический метод	5.00	–
4750	483300.48	1339417.68	053° 11' 07.72"	039° 49' 15.42"	Картометрический метод	5.00	–
4751	483295.26	1339422.30	053° 11' 07.55"	039° 49' 15.66"	Картометрический метод	5.00	–
4752	483288.02	1339427.07	053° 11' 07.31"	039° 49' 15.91"	Картометрический метод	5.00	–
4753	483280.37	1339430.76	053° 11' 07.06"	039° 49' 16.10"	Картометрический метод	5.00	–
4754	483269.22	1339435.29	053° 11' 06.70"	039° 49' 16.33"	Картометрический метод	5.00	–
4755	483263.19	1339439.91	053° 11' 06.50"	039° 49' 16.58"	Картометрический метод	5.00	–
4756	483256.98	1339456.12	053° 11' 06.29"	039° 49' 17.44"	Картометрический метод	5.00	–
4757	483255.65	1339477.41	053° 11' 06.24"	039° 49' 18.59"	Картометрический метод	5.00	–
4758	483256.03	1339492.49	053° 11' 06.24"	039° 49' 19.40"	Картометрический метод	5.00	–
4759	483259.08	1339503.78	053° 11' 06.33"	039° 49' 20.01"	Картометрический метод	5.00	–
4760	483257.40	1339514.30	053° 11' 06.27"	039° 49' 20.57"	Картометрический метод	5.00	–
4761	483256.00	1339525.09	053° 11' 06.22"	039° 49' 21.15"	Картометрический метод	5.00	–
4762	483256.39	1339542.19	053° 11' 06.22"	039° 49' 22.07"	Картометрический метод	5.00	–
4763	483262.69	1339557.09	053° 11' 06.42"	039° 49' 22.88"	Картометрический метод	5.00	–
4764	483265.50	1339572.16	053° 11' 06.50"	039° 49' 23.70"	Картометрический метод	5.00	–

4765	483264.87	1339578.63	053° 11' 06.47"	039° 49' 24.05"	Картометрический метод	5.00	–
4766	483258.08	1339589.99	053° 11' 06.25"	039° 49' 24.65"	Картометрический метод	5.00	–
4767	483255.33	1339600.79	053° 11' 06.15"	039° 49' 25.23"	Картометрический метод	5.00	–
4768	483255.65	1339606.98	053° 11' 06.16"	039° 49' 25.56"	Картометрический метод	5.00	–
4769	483250.83	1339611.46	053° 11' 06.00"	039° 49' 25.80"	Картометрический метод	5.00	–
4770	483247.23	1339617.14	053° 11' 05.88"	039° 49' 26.10"	Картометрический метод	5.00	–
4771	483242.57	1339623.64	053° 11' 05.73"	039° 49' 26.45"	Картометрический метод	5.00	–
4772	483240.45	1339628.91	053° 11' 05.65"	039° 49' 26.73"	Картометрический метод	5.00	–
4773	483238.61	1339635.39	053° 11' 05.59"	039° 49' 27.07"	Картометрический метод	5.00	–
4774	483242.30	1339642.10	053° 11' 05.71"	039° 49' 27.44"	Картометрический метод	5.00	–
4775	483248.37	1339644.48	053° 11' 05.90"	039° 49' 27.57"	Картометрический метод	5.00	–
4776	483257.32	1339652.09	053° 11' 06.18"	039° 49' 27.99"	Картометрический метод	5.00	–
4777	483263.00	1339655.01	053° 11' 06.37"	039° 49' 28.16"	Картометрический метод	5.00	–
4778	483269.87	1339655.64	053° 11' 06.59"	039° 49' 28.20"	Картометрический метод	5.00	–
4779	483276.74	1339656.13	053° 11' 06.81"	039° 49' 28.23"	Картометрический метод	5.00	–
4780	483283.52	1339662.00	053° 11' 07.03"	039° 49' 28.55"	Картометрический метод	5.00	–
4781	483296.34	1339665.95	053° 11' 07.44"	039° 49' 28.78"	Картометрический метод	5.00	–
4782	483306.34	1339669.92	053° 11' 07.76"	039° 49' 29.00"	Картометрический метод	5.00	–
4783	483315.10	1339670.67	053° 11' 08.04"	039° 49' 29.05"	Картометрический метод	5.00	–
4784	483322.76	1339668.32	053° 11' 08.29"	039° 49' 28.93"	Картометрический метод	5.00	–
4785	483329.38	1339670.56	053° 11' 08.50"	039° 49' 29.06"	Картометрический метод	5.00	–
4786	483341.42	1339678.69	053° 11' 08.89"	039° 49' 29.51"	Картометрический метод	5.00	–
4787	483352.11	1339685.08	053° 11' 09.23"	039° 49' 29.86"	Картометрический метод	5.00	–
4788	483358.98	1339685.70	053° 11' 09.45"	039° 49' 29.90"	Картометрический метод	5.00	–
4789	483368.80	1339683.75	053° 11' 09.77"	039° 49' 29.81"	Картометрический метод	5.00	–
4790	483375.82	1339686.12	053° 11' 10.00"	039° 49' 29.94"	Картометрический метод	5.00	–
4791	483390.32	1339698.41	053° 11' 10.46"	039° 49' 30.62"	Картометрический метод	5.00	–
4792	483414.55	1339714.40	053° 11' 11.23"	039° 49' 31.51"	Картометрический метод	5.00	–
4793	483440.15	1339734.41	053° 11' 12.05"	039° 49' 32.61"	Картометрический метод	5.00	–
4794	483465.51	1339758.21	053° 11' 12.85"	039° 49' 33.92"	Картометрический метод	5.00	–
4795	483506.00	1339788.49	053° 11' 14.14"	039° 49' 35.59"	Картометрический метод	5.00	–
4796	483544.31	1339814.48	053° 11' 15.37"	039° 49' 37.03"	Картометрический метод	5.00	–
4797	483576.38	1339835.39	053° 11' 16.39"	039° 49' 38.18"	Картометрический метод	5.00	–
4798	483601.29	1339852.45	053° 11' 17.19"	039° 49' 39.13"	Картометрический метод	5.00	–
4799	483625.55	1339873.83	053° 11' 17.96"	039° 49' 40.30"	Картометрический метод	5.00	–
4800	483640.17	1339884.09	053° 11' 18.43"	039° 49' 40.87"	Картометрический метод	5.00	–
4801	483656.52	1339890.58	053° 11' 18.95"	039° 49' 41.24"	Картометрический метод	5.00	–
4802	483677.31	1339897.70	053° 11' 19.62"	039° 49' 41.64"	Картометрический метод	5.00	–
4803	483684.84	1339896.43	053° 11' 19.86"	039° 49' 41.58"	Картометрический метод	5.00	–

					метод		
4804	483689.30	1339898.69	053° 11' 20.01"	039° 49' 41.71"	Картометрический метод	5.00	–
4805	483693.93	1339905.66	053° 11' 20.15"	039° 49' 42.09"	Картометрический метод	5.00	–
4806	483713.64	1339911.58	053° 11' 20.78"	039° 49' 42.42"	Картометрический метод	5.00	–
4807	483730.51	1339916.31	053° 11' 21.33"	039° 49' 42.70"	Картометрический метод	5.00	–
4808	483744.72	1339925.36	053° 11' 21.78"	039° 49' 43.20"	Картометрический метод	5.00	–
4809	483756.04	1339925.82	053° 11' 22.15"	039° 49' 43.23"	Картометрический метод	5.00	–
4810	483769.22	1339923.17	053° 11' 22.57"	039° 49' 43.10"	Картометрический метод	5.00	–
4811	483789.78	1339935.81	053° 11' 23.23"	039° 49' 43.81"	Картометрический метод	5.00	–
4812	483793.35	1339944.54	053° 11' 23.34"	039° 49' 44.28"	Картометрический метод	5.00	–
4813	483789.07	1339967.20	053° 11' 23.19"	039° 49' 45.50"	Картометрический метод	5.00	–
4814	483788.51	1339982.97	053° 11' 23.16"	039° 49' 46.34"	Картометрический метод	5.00	–
4815	483785.44	1340006.02	053° 11' 23.05"	039° 49' 47.58"	Картометрический метод	5.00	–
4816	483779.72	1340015.76	053° 11' 22.86"	039° 49' 48.10"	Картометрический метод	5.00	–
4817	483774.98	1340031.01	053° 11' 22.70"	039° 49' 48.92"	Картометрический метод	5.00	–
4818	483767.11	1340059.49	053° 11' 22.42"	039° 49' 50.44"	Картометрический метод	5.00	–
4819	483769.01	1340080.35	053° 11' 22.47"	039° 49' 51.57"	Картометрический метод	5.00	–
4820	483771.04	1340101.08	053° 11' 22.53"	039° 49' 52.69"	Картометрический метод	5.00	–
4821	483771.39	1340111.00	053° 11' 22.53"	039° 49' 53.22"	Картометрический метод	5.00	–
4822	483770.03	1340118.31	053° 11' 22.48"	039° 49' 53.61"	Картометрический метод	5.00	–
4823	483763.03	1340121.95	053° 11' 22.25"	039° 49' 53.80"	Картометрический метод	5.00	–
4824	483759.06	1340127.20	053° 11' 22.12"	039° 49' 54.08"	Картометрический метод	5.00	–
4825	483752.69	1340129.84	053° 11' 21.91"	039° 49' 54.22"	Картометрический метод	5.00	–
4826	483748.42	1340137.05	053° 11' 21.77"	039° 49' 54.60"	Картометрический метод	5.00	–
4827	483728.15	1340151.01	053° 11' 21.11"	039° 49' 55.33"	Картометрический метод	5.00	–
4828	483731.39	1340156.34	053° 11' 21.21"	039° 49' 55.62"	Картометрический метод	5.00	–
4829	483728.02	1340162.35	053° 11' 21.10"	039° 49' 55.94"	Картометрический метод	5.00	–
4830	483732.33	1340165.41	053° 11' 21.23"	039° 49' 56.11"	Картометрический метод	5.00	–
4831	483730.42	1340168.96	053° 11' 21.17"	039° 49' 56.30"	Картометрический метод	5.00	–
4832	483722.95	1340178.93	053° 11' 20.92"	039° 49' 56.83"	Картометрический метод	5.00	–
4833	483708.19	1340192.64	053° 11' 20.44"	039° 49' 57.55"	Картометрический метод	5.00	–
4834	483705.91	1340199.40	053° 11' 20.36"	039° 49' 57.91"	Картометрический метод	5.00	–
4835	483696.63	1340202.78	053° 11' 20.06"	039° 49' 58.09"	Картометрический метод	5.00	–
4836	483691.04	1340210.45	053° 11' 19.87"	039° 49' 58.49"	Картометрический метод	5.00	–
4837	483691.48	1340220.96	053° 11' 19.88"	039° 49' 59.06"	Картометрический метод	5.00	–
4838	483700.25	1340229.25	053° 11' 20.16"	039° 49' 59.51"	Картометрический метод	5.00	–
4839	483711.11	1340228.44	053° 11' 20.51"	039° 49' 59.48"	Картометрический метод	5.00	–
4840	483714.33	1340231.06	053° 11' 20.61"	039° 49' 59.63"	Картометрический метод	5.00	–
4841	483717.62	1340238.41	053° 11' 20.71"	039° 50' 00.03"	Картометрический метод	5.00	–

4842	483724.67	1340242.15	053° 11' 20.94"	039° 50' 00.23"	Картометрический метод	5.00	–
4843	483732.66	1340241.55	053° 11' 21.20"	039° 50' 00.21"	Картометрический метод	5.00	–
4844	483736.92	1340244.10	053° 11' 21.33"	039° 50' 00.35"	Картометрический метод	5.00	–
4845	483740.06	1340249.20	053° 11' 21.43"	039° 50' 00.63"	Картометрический метод	5.00	–
4846	483742.51	1340254.03	053° 11' 21.51"	039° 50' 00.89"	Картометрический метод	5.00	–
4847	483741.74	1340258.34	053° 11' 21.48"	039° 50' 01.12"	Картометрический метод	5.00	–
4848	483737.18	1340261.61	053° 11' 21.33"	039° 50' 01.29"	Картометрический метод	5.00	–
4849	483731.14	1340264.08	053° 11' 21.14"	039° 50' 01.42"	Картометрический метод	5.00	–
4850	483727.66	1340267.34	053° 11' 21.02"	039° 50' 01.59"	Картометрический метод	5.00	–
4851	483727.68	1340270.70	053° 11' 21.02"	039° 50' 01.77"	Картометрический метод	5.00	–
4852	483729.34	1340275.54	053° 11' 21.07"	039° 50' 02.04"	Картометрический метод	5.00	–
4853	483736.09	1340278.59	053° 11' 21.29"	039° 50' 02.21"	Картометрический метод	5.00	–
4854	483742.73	1340283.79	053° 11' 21.50"	039° 50' 02.49"	Картометрический метод	5.00	–
4855	483747.87	1340287.12	053° 11' 21.66"	039° 50' 02.68"	Картометрический метод	5.00	–
4856	483753.68	1340289.10	053° 11' 21.85"	039° 50' 02.79"	Картометрический метод	5.00	–
4857	483759.34	1340289.87	053° 11' 22.03"	039° 50' 02.84"	Картометрический метод	5.00	–
4858	483766.47	1340288.20	053° 11' 22.26"	039° 50' 02.76"	Картометрический метод	5.00	–
4859	483774.01	1340286.94	053° 11' 22.51"	039° 50' 02.70"	Картометрический метод	5.00	–
4860	483781.79	1340298.98	053° 11' 22.75"	039° 50' 03.35"	Картометрический метод	5.00	–
4861	483791.09	1340306.20	053° 11' 23.05"	039° 50' 03.75"	Картометрический метод	5.00	–
4862	483800.77	1340328.34	053° 11' 23.35"	039° 50' 04.95"	Картометрический метод	5.00	–
4863	483807.21	1340349.12	053° 11' 23.54"	039° 50' 06.08"	Картометрический метод	5.00	–
4864	483816.32	1340357.43	053° 11' 23.83"	039° 50' 06.53"	Картометрический метод	5.00	–
4865	483828.48	1340358.22	053° 11' 24.23"	039° 50' 06.59"	Картометрический метод	5.00	–
4866	483837.40	1340356.27	053° 11' 24.52"	039° 50' 06.49"	Картометрический метод	5.00	–
4867	483848.00	1340356.75	053° 11' 24.86"	039° 50' 06.53"	Картометрический метод	5.00	–
4868	483852.19	1340348.92	053° 11' 25.00"	039° 50' 06.11"	Картометрический метод	5.00	–
4869	483856.01	1340344.34	053° 11' 25.12"	039° 50' 05.87"	Картометрический метод	5.00	–
4870	483859.15	1340344.61	053° 11' 25.23"	039° 50' 05.89"	Картометрический метод	5.00	–
4871	483866.52	1340351.78	053° 11' 25.46"	039° 50' 06.28"	Картометрический метод	5.00	–
4872	483872.66	1340352.56	053° 11' 25.66"	039° 50' 06.33"	Картометрический метод	5.00	–
4873	483876.91	1340350.65	053° 11' 25.80"	039° 50' 06.23"	Картометрический метод	5.00	–
4874	483888.51	1340352.96	053° 11' 26.17"	039° 50' 06.37"	Картометрический метод	5.00	–
4875	483898.66	1340350.05	053° 11' 26.50"	039° 50' 06.22"	Картометрический метод	5.00	–
4876	483909.84	1340351.04	053° 11' 26.86"	039° 50' 06.28"	Картометрический метод	5.00	–
4877	483913.73	1340339.72	053° 11' 26.99"	039° 50' 05.68"	Картометрический метод	5.00	–
4878	483917.56	1340336.18	053° 11' 27.12"	039° 50' 05.49"	Картометрический метод	5.00	–
4879	483925.71	1340334.52	053° 11' 27.38"	039° 50' 05.41"	Картометрический метод	5.00	–
4880	483933.78	1340336.38	053° 11' 27.64"	039° 50' 05.52"	Картометрический метод	5.00	–

					метод		
4881	483950.56	1340342.97	053° 11' 28.18"	039° 50' 05.89"	Картометрический метод	5.00	–
4882	483969.14	1340347.49	053° 11' 28.78"	039° 50' 06.15"	Картометрический метод	5.00	–
4883	483984.48	1340347.78	053° 11' 29.28"	039° 50' 06.19"	Картометрический метод	5.00	–
4884	483992.37	1340355.26	053° 11' 29.53"	039° 50' 06.60"	Картометрический метод	5.00	–
4885	484000.63	1340359.80	053° 11' 29.79"	039° 50' 06.85"	Картометрический метод	5.00	–
4886	484005.77	1340369.39	053° 11' 29.95"	039° 50' 07.37"	Картометрический метод	5.00	–
4887	484007.96	1340381.84	053° 11' 30.02"	039° 50' 08.04"	Картометрический метод	5.00	–
4888	484009.23	1340409.13	053° 11' 30.04"	039° 50' 09.51"	Картометрический метод	5.00	–
4889	484007.92	1340431.15	053° 11' 29.98"	039° 50' 10.70"	Картометрический метод	5.00	–
4890	484004.00	1340447.52	053° 11' 29.85"	039° 50' 11.58"	Картометрический метод	5.00	–
4891	484003.96	1340462.02	053° 11' 29.84"	039° 50' 12.36"	Картометрический метод	5.00	–
4892	484002.01	1340468.44	053° 11' 29.77"	039° 50' 12.70"	Картометрический метод	5.00	–
4893	484001.12	1340480.59	053° 11' 29.73"	039° 50' 13.35"	Картометрический метод	5.00	–
4894	484005.90	1340490.07	053° 11' 29.88"	039° 50' 13.87"	Картометрический метод	5.00	–
4895	484005.58	1340503.07	053° 11' 29.86"	039° 50' 14.57"	Картометрический метод	5.00	–
4896	484010.16	1340519.99	053° 11' 30.00"	039° 50' 15.48"	Картометрический метод	5.00	–
4897	484016.62	1340535.63	053° 11' 30.20"	039° 50' 16.33"	Картометрический метод	5.00	–
4898	484030.29	1340551.36	053° 11' 30.63"	039° 50' 17.19"	Картометрический метод	5.00	–
4899	484042.40	1340555.93	053° 11' 31.02"	039° 50' 17.45"	Картометрический метод	5.00	–
4900	484056.43	1340561.03	053° 11' 31.47"	039° 50' 17.74"	Картометрический метод	5.00	–
4901	484072.48	1340570.36	053° 11' 31.99"	039° 50' 18.26"	Картометрический метод	5.00	–
4902	484083.94	1340578.87	053° 11' 32.35"	039° 50' 18.73"	Картометрический метод	5.00	–
4903	484104.41	1340593.45	053° 11' 33.00"	039° 50' 19.54"	Картометрический метод	5.00	–
4904	484111.99	1340601.31	053° 11' 33.25"	039° 50' 19.97"	Картометрический метод	5.00	–
4905	484114.95	1340608.82	053° 11' 33.34"	039° 50' 20.37"	Картометрический метод	5.00	–
4906	484120.87	1340613.90	053° 11' 33.52"	039° 50' 20.65"	Картометрический метод	5.00	–
4907	484133.17	1340616.37	053° 11' 33.92"	039° 50' 20.80"	Картометрический метод	5.00	–
4908	484154.94	1340614.20	053° 11' 34.63"	039° 50' 20.70"	Картометрический метод	5.00	–
4909	484172.74	1340613.53	053° 11' 35.20"	039° 50' 20.69"	Картометрический метод	5.00	–
4910	484189.79	1340617.37	053° 11' 35.75"	039° 50' 20.91"	Картометрический метод	5.00	–
4911	484207.89	1340625.99	053° 11' 36.33"	039° 50' 21.39"	Картометрический метод	5.00	–
4912	484219.82	1340634.60	053° 11' 36.71"	039° 50' 21.87"	Картометрический метод	5.00	–
4913	484230.64	1340638.38	053° 11' 37.06"	039° 50' 22.08"	Картометрический метод	5.00	–
4914	484236.15	1340654.00	053° 11' 37.23"	039° 50' 22.93"	Картометрический метод	5.00	–
4915	484243.71	1340654.53	053° 11' 37.47"	039° 50' 22.97"	Картометрический метод	5.00	–
4916	484246.96	1340652.08	053° 11' 37.58"	039° 50' 22.84"	Картометрический метод	5.00	–
4917	484252.79	1340653.98	053° 11' 37.77"	039° 50' 22.95"	Картометрический метод	5.00	–
4918	484265.08	1340666.21	053° 11' 38.16"	039° 50' 23.62"	Картометрический метод	5.00	–

4919	484274.34	1340672.42	053° 11' 38.45"	039° 50' 23.96"	Картометрический метод	5.00	–
4920	484290.75	1340678.39	053° 11' 38.98"	039° 50' 24.30"	Картометрический метод	5.00	–
4921	484301.24	1340675.97	053° 11' 39.32"	039° 50' 24.18"	Картометрический метод	5.00	–
4922	484315.16	1340667.49	053° 11' 39.77"	039° 50' 23.74"	Картометрический метод	5.00	–
4923	484326.01	1340664.69	053° 11' 40.13"	039° 50' 23.60"	Картометрический метод	5.00	–
4924	484343.46	1340665.62	053° 11' 40.69"	039° 50' 23.67"	Картометрический метод	5.00	–
4925	484356.60	1340671.57	053° 11' 41.11"	039° 50' 24.00"	Картометрический метод	5.00	–
4926	484365.16	1340671.40	053° 11' 41.39"	039° 50' 24.00"	Картометрический метод	5.00	–
4927	484378.05	1340667.01	053° 11' 41.81"	039° 50' 23.78"	Картометрический метод	5.00	–
4928	484386.90	1340667.31	053° 11' 42.10"	039° 50' 23.80"	Картометрический метод	5.00	–
4929	484393.55	1340674.25	053° 11' 42.31"	039° 50' 24.18"	Картометрический метод	5.00	–
4930	484398.30	1340678.95	053° 11' 42.46"	039° 50' 24.44"	Картометрический метод	5.00	–
4931	484405.15	1340679.87	053° 11' 42.68"	039° 50' 24.50"	Картометрический метод	5.00	–
4932	484412.42	1340677.57	053° 11' 42.91"	039° 50' 24.38"	Картометрический метод	5.00	–
4933	484422.85	1340673.62	053° 11' 43.25"	039° 50' 24.18"	Картометрический метод	5.00	–
4934	484426.29	1340674.53	053° 11' 43.36"	039° 50' 24.23"	Картометрический метод	5.00	–
4935	484427.86	1340679.04	053° 11' 43.41"	039° 50' 24.47"	Картометрический метод	5.00	–
4936	484431.54	1340688.80	053° 11' 43.53"	039° 50' 25.00"	Картометрический метод	5.00	–
4937	484438.71	1340696.10	053° 11' 43.75"	039° 50' 25.40"	Картометрический метод	5.00	–
4938	484447.68	1340703.71	053° 11' 44.04"	039° 50' 25.82"	Картометрический метод	5.00	–
4939	484446.80	1340710.04	053° 11' 44.01"	039° 50' 26.16"	Картометрический метод	5.00	–
4940	484442.80	1340715.06	053° 11' 43.87"	039° 50' 26.43"	Картометрический метод	5.00	–
4941	484431.10	1340718.98	053° 11' 43.49"	039° 50' 26.63"	Картометрический метод	5.00	–
4942	484426.74	1340721.25	053° 11' 43.35"	039° 50' 26.75"	Картометрический метод	5.00	–
4943	484426.10	1340724.32	053° 11' 43.33"	039° 50' 26.91"	Картометрический метод	5.00	–
4944	484430.74	1340730.85	053° 11' 43.47"	039° 50' 27.27"	Картометрический метод	5.00	–
4945	484434.41	1340738.07	053° 11' 43.59"	039° 50' 27.66"	Картометрический метод	5.00	–
4946	484434.72	1340745.95	053° 11' 43.59"	039° 50' 28.08"	Картометрический метод	5.00	–
4947	484431.04	1340752.68	053° 11' 43.47"	039° 50' 28.44"	Картометрический метод	5.00	–
4948	484424.68	1340758.75	053° 11' 43.26"	039° 50' 28.76"	Картометрический метод	5.00	–
4949	484418.48	1340760.23	053° 11' 43.06"	039° 50' 28.84"	Картометрический метод	5.00	–
4950	484413.94	1340755.62	053° 11' 42.92"	039° 50' 28.58"	Картометрический метод	5.00	–
4951	484403.30	1340756.10	053° 11' 42.57"	039° 50' 28.60"	Картометрический метод	5.00	–
4952	484393.80	1340763.85	053° 11' 42.26"	039° 50' 29.01"	Картометрический метод	5.00	–
4953	484381.64	1340777.27	053° 11' 41.86"	039° 50' 29.72"	Картометрический метод	5.00	–
4954	484367.20	1340793.13	053° 11' 41.38"	039° 50' 30.56"	Картометрический метод	5.00	–
4955	484355.58	1340806.55	053° 11' 41.00"	039° 50' 31.27"	Картометрический метод	5.00	–
4956	484351.98	1340811.97	053° 11' 40.88"	039° 50' 31.55"	Картометрический метод	5.00	–
4957	484352.36	1340816.56	053° 11' 40.89"	039° 50' 31.80"	Картометрический метод	5.00	–

					метод		
4958	484347.30	1340824.90	053° 11' 40.72"	039° 50' 32.25"	Картометрический метод	5.00	–
4959	484348.52	1340834.06	053° 11' 40.75"	039° 50' 32.74"	Картометрический метод	5.00	–
4960	484344.13	1340837.26	053° 11' 40.61"	039° 50' 32.91"	Картометрический метод	5.00	–
4961	484333.23	1340842.61	053° 11' 40.25"	039° 50' 33.19"	Картометрический метод	5.00	–
4962	484325.08	1340850.62	053° 11' 39.98"	039° 50' 33.61"	Картометрический метод	5.00	–
4963	484326.35	1340857.97	053° 11' 40.02"	039° 50' 34.01"	Картометрический метод	5.00	–
4964	484335.74	1340870.17	053° 11' 40.32"	039° 50' 34.67"	Картометрический метод	5.00	–
4965	484336.52	1340877.24	053° 11' 40.34"	039° 50' 35.05"	Картометрический метод	5.00	–
4966	484332.61	1340889.36	053° 11' 40.20"	039° 50' 35.70"	Картометрический метод	5.00	–
4967	484334.35	1340897.17	053° 11' 40.25"	039° 50' 36.12"	Картометрический метод	5.00	–
4968	484339.57	1340908.10	053° 11' 40.42"	039° 50' 36.72"	Картометрический метод	5.00	–
4969	484338.43	1340922.82	053° 11' 40.37"	039° 50' 37.51"	Картометрический метод	5.00	–
4970	484340.49	1340931.86	053° 11' 40.43"	039° 50' 38.00"	Картометрический метод	5.00	–
4971	484347.35	1340941.36	053° 11' 40.65"	039° 50' 38.52"	Картометрический метод	5.00	–
4972	484343.93	1340945.64	053° 11' 40.53"	039° 50' 38.74"	Картометрический метод	5.00	–
4973	484341.84	1340954.95	053° 11' 40.46"	039° 50' 39.24"	Картометрический метод	5.00	–
4974	484341.68	1340970.30	053° 11' 40.45"	039° 50' 40.07"	Картометрический метод	5.00	–
4975	484338.18	1340989.72	053° 11' 40.32"	039° 50' 41.11"	Картометрический метод	5.00	–
4976	484338.60	1341010.19	053° 11' 40.32"	039° 50' 42.22"	Картометрический метод	5.00	–
4977	484338.44	1341025.69	053° 11' 40.31"	039° 50' 43.05"	Картометрический метод	5.00	–
4978	484340.23	1341040.04	053° 11' 40.36"	039° 50' 43.82"	Картометрический метод	5.00	–
4979	484335.71	1341057.92	053° 11' 40.20"	039° 50' 44.78"	Картометрический метод	5.00	–
4980	484337.45	1341064.91	053° 11' 40.25"	039° 50' 45.16"	Картометрический метод	5.00	–
4981	484351.65	1341074.77	053° 11' 40.70"	039° 50' 45.71"	Картометрический метод	5.00	–
4982	484359.31	1341080.44	053° 11' 40.95"	039° 50' 46.02"	Картометрический метод	5.00	–
4983	484361.15	1341084.06	053° 11' 41.01"	039° 50' 46.22"	Картометрический метод	5.00	–
4984	484361.62	1341093.02	053° 11' 41.02"	039° 50' 46.70"	Картометрический метод	5.00	–
4985	484361.38	1341105.34	053° 11' 41.00"	039° 50' 47.36"	Картометрический метод	5.00	–
4986	484368.44	1341114.11	053° 11' 41.22"	039° 50' 47.84"	Картометрический метод	5.00	–
4987	484380.47	1341119.68	053° 11' 41.61"	039° 50' 48.15"	Картометрический метод	5.00	–
4988	484390.08	1341125.35	053° 11' 41.92"	039° 50' 48.47"	Картометрический метод	5.00	–
4989	484395.39	1341134.52	053° 11' 42.08"	039° 50' 48.97"	Картометрический метод	5.00	–
4990	484407.21	1341150.53	053° 11' 42.45"	039° 50' 49.84"	Картометрический метод	5.00	–
4991	484418.58	1341166.92	053° 11' 42.81"	039° 50' 50.74"	Картометрический метод	5.00	–
4992	484426.35	1341180.22	053° 11' 43.06"	039° 50' 51.46"	Картометрический метод	5.00	–
4993	484434.07	1341203.81	053° 11' 43.29"	039° 50' 52.74"	Картометрический метод	5.00	–
4994	484439.68	1341215.28	053° 11' 43.46"	039° 50' 53.36"	Картометрический метод	5.00	–
4995	484444.24	1341222.37	053° 11' 43.61"	039° 50' 53.75"	Картометрический метод	5.00	–

4996	484443.93	1341228.92	053° 11' 43.59"	039° 50' 54.10"	Картометрический метод	5.00	–
4997	484438.60	1341242.90	053° 11' 43.41"	039° 50' 54.85"	Картометрический метод	5.00	–
4998	484439.76	1341254.41	053° 11' 43.44"	039° 50' 55.47"	Картометрический метод	5.00	–
4999	484443.66	1341263.27	053° 11' 43.56"	039° 50' 55.95"	Картометрический метод	5.00	–
5000	484447.45	1341268.78	053° 11' 43.68"	039° 50' 56.25"	Картометрический метод	5.00	–
5001	484450.89	1341285.17	053° 11' 43.78"	039° 50' 57.14"	Картометрический метод	5.00	–
5002	484460.10	1341301.94	053° 11' 44.07"	039° 50' 58.05"	Картометрический метод	5.00	–
5003	484468.95	1341304.97	053° 11' 44.36"	039° 50' 58.22"	Картометрический метод	5.00	–
5004	484477.91	1341305.92	053° 11' 44.65"	039° 50' 58.28"	Картометрический метод	5.00	–
5005	484489.73	1341302.37	053° 11' 45.03"	039° 50' 58.10"	Картометрический метод	5.00	–
5006	484502.09	1341298.60	053° 11' 45.43"	039° 50' 57.91"	Картометрический метод	5.00	–
5007	484528.72	1341295.74	053° 11' 46.29"	039° 50' 57.79"	Картометрический метод	5.00	–
5008	484543.93	1341290.49	053° 11' 46.79"	039° 50' 57.52"	Картометрический метод	5.00	–
5009	484548.75	1341286.63	053° 11' 46.95"	039° 50' 57.32"	Картометрический метод	5.00	–
5010	484554.33	1341286.13	053° 11' 47.13"	039° 50' 57.30"	Картометрический метод	5.00	–
5011	484557.22	1341291.47	053° 11' 47.22"	039° 50' 57.59"	Картометрический метод	5.00	–
5012	484561.69	1341295.21	053° 11' 47.36"	039° 50' 57.79"	Картометрический метод	5.00	–
5013	484574.70	1341305.89	053° 11' 47.77"	039° 50' 58.38"	Картометрический метод	5.00	–
5014	484589.08	1341320.33	053° 11' 48.23"	039° 50' 59.17"	Картометрический метод	5.00	–
5015	484601.22	1341341.39	053° 11' 48.61"	039° 51' 00.32"	Картометрический метод	5.00	–
5016	484612.47	1341370.00	053° 11' 48.96"	039° 51' 01.87"	Картометрический метод	5.00	–
5017	484620.67	1341386.78	053° 11' 49.21"	039° 51' 02.78"	Картометрический метод	5.00	–
5018	484627.93	1341403.83	053° 11' 49.44"	039° 51' 03.71"	Картометрический метод	5.00	–
5019	484633.07	1341425.08	053° 11' 49.59"	039° 51' 04.86"	Картометрический метод	5.00	–
5020	484632.77	1341440.16	053° 11' 49.57"	039° 51' 05.67"	Картометрический метод	5.00	–
5021	484633.28	1341454.30	053° 11' 49.58"	039° 51' 06.43"	Картометрический метод	5.00	–
5022	484632.61	1341473.16	053° 11' 49.54"	039° 51' 07.45"	Картометрический метод	5.00	–
5023	484633.10	1341485.82	053° 11' 49.55"	039° 51' 08.13"	Картометрический метод	5.00	–
5024	484632.69	1341502.66	053° 11' 49.53"	039° 51' 09.04"	Картометрический метод	5.00	–
5025	484635.24	1341520.83	053° 11' 49.60"	039° 51' 10.02"	Картометрический метод	5.00	–
5026	484639.82	1341538.57	053° 11' 49.74"	039° 51' 10.98"	Картометрический метод	5.00	–
5027	484643.50	1341545.82	053° 11' 49.85"	039° 51' 11.37"	Картометрический метод	5.00	–
5028	484655.85	1341558.66	053° 11' 50.24"	039° 51' 12.08"	Картометрический метод	5.00	–
5029	484664.92	1341582.97	053° 11' 50.52"	039° 51' 13.39"	Картометрический метод	5.00	–
5030	484673.14	1341602.71	053° 11' 50.77"	039° 51' 14.47"	Картометрический метод	5.00	–
5031	484683.66	1341623.25	053° 11' 51.10"	039° 51' 15.58"	Картометрический метод	5.00	–
5032	484689.95	1341636.13	053° 11' 51.30"	039° 51' 16.28"	Картометрический метод	5.00	–
5033	484699.44	1341644.14	053° 11' 51.60"	039° 51' 16.72"	Картометрический метод	5.00	–
5034	484712.80	1341647.28	053° 11' 52.03"	039° 51' 16.91"	Картометрический метод	5.00	–

					метод		
5035	484726.40	1341647.86	053° 11' 52.47"	039° 51' 16.95"	Картометрический метод	5.00	–
5036	484748.52	1341652.14	053° 11' 53.18"	039° 51' 17.21"	Картометрический метод	5.00	–
5037	484771.47	1341658.17	053° 11' 53.92"	039° 51' 17.55"	Картометрический метод	5.00	–
5038	484780.36	1341659.32	053° 11' 54.21"	039° 51' 17.63"	Картометрический метод	5.00	–
5039	484789.11	1341657.64	053° 11' 54.49"	039° 51' 17.54"	Картометрический метод	5.00	–
5040	484796.48	1341652.74	053° 11' 54.73"	039° 51' 17.29"	Картометрический метод	5.00	–
5041	484804.86	1341638.13	053° 11' 55.01"	039° 51' 16.51"	Картометрический метод	5.00	–
5042	484823.20	1341603.92	053° 11' 55.63"	039° 51' 14.69"	Картометрический метод	5.00	–
5043	484837.43	1341578.36	053° 11' 56.10"	039° 51' 13.32"	Картометрический метод	5.00	–
5044	484852.52	1341560.47	053° 11' 56.60"	039° 51' 12.38"	Картометрический метод	5.00	–
5045	484863.51	1341553.66	053° 11' 56.96"	039° 51' 12.02"	Картометрический метод	5.00	–
5046	484886.89	1341545.00	053° 11' 57.72"	039° 51' 11.58"	Картометрический метод	5.00	–
5047	484899.81	1341543.70	053° 11' 58.14"	039° 51' 11.52"	Картометрический метод	5.00	–
5048	484913.97	1341546.42	053° 11' 58.60"	039° 51' 11.68"	Картометрический метод	5.00	–
5049	484922.50	1341552.02	053° 11' 58.87"	039° 51' 11.99"	Картометрический метод	5.00	–
5050	484936.87	1341564.71	053° 11' 59.33"	039° 51' 12.69"	Картометрический метод	5.00	–
5051	484949.91	1341580.78	053° 11' 59.74"	039° 51' 13.57"	Картометрический метод	5.00	–
5052	484964.41	1341593.07	053° 12' 00.20"	039° 51' 14.25"	Картометрический метод	5.00	–
5053	484970.94	1341601.24	053° 12' 00.41"	039° 51' 14.69"	Картометрический метод	5.00	–
5054	484977.49	1341613.58	053° 12' 00.61"	039° 51' 15.37"	Картометрический метод	5.00	–
5055	484983.27	1341630.24	053° 12' 00.79"	039° 51' 16.27"	Картометрический метод	5.00	–
5056	484991.44	1341642.17	053° 12' 01.04"	039° 51' 16.92"	Картометрический метод	5.00	–
5057	484996.25	1341655.60	053° 12' 01.19"	039° 51' 17.65"	Картометрический метод	5.00	–
5058	485007.42	1341672.90	053° 12' 01.54"	039° 51' 18.59"	Картометрический метод	5.00	–
5059	485015.08	1341690.08	053° 12' 01.78"	039° 51' 19.52"	Картометрический метод	5.00	–
5060	485025.57	1341706.31	053° 12' 02.11"	039° 51' 20.41"	Картометрический метод	5.00	–
5061	485037.32	1341729.25	053° 12' 02.47"	039° 51' 21.66"	Картометрический метод	5.00	–
5062	485045.16	1341752.09	053° 12' 02.71"	039° 51' 22.90"	Картометрический метод	5.00	–
5063	485049.40	1341778.87	053° 12' 02.83"	039° 51' 24.34"	Картометрический метод	5.00	–
5064	485049.20	1341788.16	053° 12' 02.82"	039° 51' 24.84"	Картометрический метод	5.00	–
5065	485046.68	1341793.84	053° 12' 02.74"	039° 51' 25.14"	Картометрический метод	5.00	–
5066	485036.21	1341799.03	053° 12' 02.39"	039° 51' 25.41"	Картометрический метод	5.00	–
5067	485028.18	1341806.50	053° 12' 02.13"	039° 51' 25.81"	Картометрический метод	5.00	–
5068	485017.01	1341825.84	053° 12' 01.76"	039° 51' 26.84"	Картометрический метод	5.00	–
5069	484995.51	1341852.26	053° 12' 01.04"	039° 51' 28.24"	Картометрический метод	5.00	–
5070	484986.97	1341862.29	053° 12' 00.76"	039° 51' 28.77"	Картометрический метод	5.00	–
5071	484975.06	1341874.09	053° 12' 00.37"	039° 51' 29.39"	Картометрический метод	5.00	–
5072	484969.33	1341882.75	053° 12' 00.18"	039° 51' 29.85"	Картометрический метод	5.00	–

5073	484966.21	1341898.40	053° 12' 00.07"	039° 51' 30.69"	Картометрический метод	5.00	–
5074	484966.71	1341910.92	053° 12' 00.08"	039° 51' 31.37"	Картометрический метод	5.00	–
5075	484970.99	1341925.44	053° 12' 00.21"	039° 51' 32.15"	Картометрический метод	5.00	–
5076	484977.40	1341936.84	053° 12' 00.41"	039° 51' 32.77"	Картометрический метод	5.00	–
5077	484998.83	1341957.03	053° 12' 01.09"	039° 51' 33.88"	Картометрический метод	5.00	–
5078	485020.08	1341971.42	053° 12' 01.77"	039° 51' 34.68"	Картометрический метод	5.00	–
5079	485038.88	1341982.46	053° 12' 02.37"	039° 51' 35.30"	Картометрический метод	5.00	–
5080	485054.30	1341990.84	053° 12' 02.86"	039° 51' 35.76"	Картометрический метод	5.00	–
5081	485065.51	1341995.74	053° 12' 03.22"	039° 51' 36.04"	Картометрический метод	5.00	–
5082	485067.29	1341999.77	053° 12' 03.27"	039° 51' 36.26"	Картометрический метод	5.00	–
5083	485068.40	1342004.47	053° 12' 03.31"	039° 51' 36.51"	Картометрический метод	5.00	–
5084	485072.60	1342007.27	053° 12' 03.44"	039° 51' 36.67"	Картометрический метод	5.00	–
5085	485079.47	1342006.95	053° 12' 03.66"	039° 51' 36.66"	Картометрический метод	5.00	–
5086	485086.31	1342003.13	053° 12' 03.89"	039° 51' 36.46"	Картометрический метод	5.00	–
5087	485090.74	1342001.48	053° 12' 04.03"	039° 51' 36.37"	Картометрический метод	5.00	–
5088	485101.28	1342005.45	053° 12' 04.37"	039° 51' 36.60"	Картометрический метод	5.00	–
5089	485115.82	1342004.54	053° 12' 04.84"	039° 51' 36.56"	Картометрический метод	5.00	–
5090	485133.17	1342001.18	053° 12' 05.40"	039° 51' 36.40"	Картометрический метод	5.00	–
5091	485144.57	1341994.63	053° 12' 05.78"	039° 51' 36.06"	Картометрический метод	5.00	–
5092	485158.08	1341982.41	053° 12' 06.22"	039° 51' 35.42"	Картометрический метод	5.00	–
5093	485170.94	1341972.75	053° 12' 06.64"	039° 51' 34.91"	Картометрический метод	5.00	–
5094	485174.68	1341968.15	053° 12' 06.77"	039° 51' 34.66"	Картометрический метод	5.00	–
5095	485174.89	1341960.20	053° 12' 06.78"	039° 51' 34.24"	Картометрический метод	5.00	–
5096	485170.36	1341947.30	053° 12' 06.64"	039° 51' 33.54"	Картометрический метод	5.00	–
5097	485169.25	1341925.09	053° 12' 06.62"	039° 51' 32.34"	Картометрический метод	5.00	–
5098	485173.12	1341900.95	053° 12' 06.76"	039° 51' 31.04"	Картометрический метод	5.00	–
5099	485181.10	1341887.42	053° 12' 07.02"	039° 51' 30.32"	Картометрический метод	5.00	–
5100	485205.52	1341874.05	053° 12' 07.82"	039° 51' 29.63"	Картометрический метод	5.00	–
5101	485231.06	1341866.59	053° 12' 08.65"	039° 51' 29.25"	Картометрический метод	5.00	–
5102	485255.29	1341864.66	053° 12' 09.44"	039° 51' 29.17"	Картометрический метод	5.00	–
5103	485285.08	1341868.22	053° 12' 10.40"	039° 51' 29.40"	Картометрический метод	5.00	–
5104	485301.28	1341873.62	053° 12' 10.92"	039° 51' 29.71"	Картометрический метод	5.00	–
5105	485317.24	1341882.53	053° 12' 11.43"	039° 51' 30.20"	Картометрический метод	5.00	–
5106	485340.17	1341905.80	053° 12' 12.16"	039° 51' 31.48"	Картометрический метод	5.00	–
5107	485355.27	1341925.49	053° 12' 12.63"	039° 51' 32.55"	Картометрический метод	5.00	–
5108	485359.80	1341938.39	053° 12' 12.77"	039° 51' 33.25"	Картометрический метод	5.00	–
5109	485367.14	1341947.50	053° 12' 13.00"	039° 51' 33.75"	Картометрический метод	5.00	–
5110	485369.61	1341954.08	053° 12' 13.08"	039° 51' 34.11"	Картометрический метод	5.00	–
5111	485361.60	1341962.62	053° 12' 12.81"	039° 51' 34.56"	Картометрический метод	5.00	–

					метод		
5112	485361.09	1341967.48	053° 12' 12.80"	039° 51' 34.82"	Картометрический метод	5.00	–
5113	485365.29	1341970.54	053° 12' 12.93"	039° 51' 34.99"	Картометрический метод	5.00	–
5114	485366.82	1341977.81	053° 12' 12.97"	039° 51' 35.38"	Картометрический метод	5.00	–
5115	485372.93	1341984.77	053° 12' 13.17"	039° 51' 35.77"	Картометрический метод	5.00	–
5116	485378.64	1341991.86	053° 12' 13.35"	039° 51' 36.15"	Картометрический метод	5.00	–
5117	485383.64	1341993.44	053° 12' 13.51"	039° 51' 36.24"	Картометрический метод	5.00	–
5118	485387.53	1341991.39	053° 12' 13.64"	039° 51' 36.14"	Картометрический метод	5.00	–
5119	485390.92	1341994.33	053° 12' 13.74"	039° 51' 36.30"	Картометрический метод	5.00	–
5120	485391.77	1341999.85	053° 12' 13.77"	039° 51' 36.60"	Картометрический метод	5.00	–
5121	485390.74	1342009.71	053° 12' 13.73"	039° 51' 37.13"	Картометрический метод	5.00	–
5122	485394.25	1342030.34	053° 12' 13.83"	039° 51' 38.24"	Картометрический метод	5.00	–
5123	485393.42	1342041.98	053° 12' 13.79"	039° 51' 38.87"	Картометрический метод	5.00	–
5124	485391.18	1342049.47	053° 12' 13.72"	039° 51' 39.27"	Картометрический метод	5.00	–
5125	485391.16	1342058.24	053° 12' 13.71"	039° 51' 39.74"	Картометрический метод	5.00	–
5126	485394.12	1342070.02	053° 12' 13.80"	039° 51' 40.38"	Картометрический метод	5.00	–
5127	485399.15	1342082.28	053° 12' 13.95"	039° 51' 41.04"	Картометрический метод	5.00	–
5128	485401.17	1342090.13	053° 12' 14.02"	039° 51' 41.47"	Картометрический метод	5.00	–
5129	485402.03	1342101.07	053° 12' 14.04"	039° 51' 42.06"	Картометрический метод	5.00	–
5130	485399.22	1342112.94	053° 12' 13.94"	039° 51' 42.70"	Картометрический метод	5.00	–
5131	485393.79	1342130.52	053° 12' 13.75"	039° 51' 43.64"	Картометрический метод	5.00	–
5132	485393.71	1342140.16	053° 12' 13.74"	039° 51' 44.16"	Картометрический метод	5.00	–
5133	485390.46	1342148.72	053° 12' 13.63"	039° 51' 44.61"	Картометрический метод	5.00	–
5134	485383.69	1342156.64	053° 12' 13.41"	039° 51' 45.03"	Картометрический метод	5.00	–
5135	485377.71	1342163.55	053° 12' 13.21"	039° 51' 45.40"	Картометрический метод	5.00	–
5136	485373.44	1342170.88	053° 12' 13.07"	039° 51' 45.79"	Картометрический метод	5.00	–
5137	485371.82	1342179.09	053° 12' 13.01"	039° 51' 46.23"	Картометрический метод	5.00	–
5138	485368.04	1342188.55	053° 12' 12.88"	039° 51' 46.74"	Картометрический метод	5.00	–
5139	485364.29	1342197.32	053° 12' 12.76"	039° 51' 47.20"	Картометрический метод	5.00	–
5140	485356.03	1342198.78	053° 12' 12.49"	039° 51' 47.27"	Картометрический метод	5.00	–
5141	485352.84	1342205.00	053° 12' 12.38"	039° 51' 47.61"	Картометрический метод	5.00	–
5142	485351.70	1342214.70	053° 12' 12.34"	039° 51' 48.13"	Картометрический метод	5.00	–
5143	485352.21	1342229.92	053° 12' 12.34"	039° 51' 48.95"	Картометрический метод	5.00	–
5144	485357.18	1342246.18	053° 12' 12.50"	039° 51' 49.83"	Картометрический метод	5.00	–
5145	485366.67	1342273.19	053° 12' 12.79"	039° 51' 51.29"	Картометрический метод	5.00	–
5146	485371.16	1342280.43	053° 12' 12.93"	039° 51' 51.69"	Картометрический метод	5.00	–
5147	485377.52	1342284.02	053° 12' 13.13"	039° 51' 51.89"	Картометрический метод	5.00	–
5148	485380.84	1342296.39	053° 12' 13.23"	039° 51' 52.56"	Картометрический метод	5.00	–
5149	485381.35	1342310.93	053° 12' 13.24"	039° 51' 53.34"	Картометрический метод	5.00	–

5150	485378.57	1342317.01	053° 12' 13.14"	039° 51' 53.67"	Картометрический метод	5.00	–
5151	485373.05	1342318.26	053° 12' 12.96"	039° 51' 53.73"	Картометрический метод	5.00	–
5152	485368.65	1342323.68	053° 12' 12.82"	039° 51' 54.01"	Картометрический метод	5.00	–
5153	485363.47	1342333.69	053° 12' 12.64"	039° 51' 54.55"	Картометрический метод	5.00	–
5154	485363.53	1342342.58	053° 12' 12.64"	039° 51' 55.03"	Картометрический метод	5.00	–
5155	485366.80	1342347.40	053° 12' 12.74"	039° 51' 55.29"	Картометрический метод	5.00	–
5156	485367.54	1342356.82	053° 12' 12.76"	039° 51' 55.80"	Картометрический метод	5.00	–
5157	485364.54	1342370.45	053° 12' 12.66"	039° 51' 56.53"	Картометрический метод	5.00	–
5158	485357.67	1342389.22	053° 12' 12.42"	039° 51' 57.53"	Картометрический метод	5.00	–
5159	485349.34	1342410.97	053° 12' 12.14"	039° 51' 58.70"	Картометрический метод	5.00	–
5160	485338.26	1342423.57	053° 12' 11.77"	039° 51' 59.36"	Картометрический метод	5.00	–
5161	485330.27	1342436.70	053° 12' 11.51"	039° 52' 00.06"	Картометрический метод	5.00	–
5162	485322.01	1342449.28	053° 12' 11.23"	039° 52' 00.73"	Картометрический метод	5.00	–
5163	485306.95	1342453.03	053° 12' 10.74"	039° 52' 00.92"	Картометрический метод	5.00	–
5164	485294.87	1342458.77	053° 12' 10.35"	039° 52' 01.21"	Картометрический метод	5.00	–
5165	485287.69	1342471.35	053° 12' 10.11"	039° 52' 01.88"	Картометрический метод	5.00	–
5166	485286.28	1342481.60	053° 12' 10.06"	039° 52' 02.43"	Картометрический метод	5.00	–
5167	485277.52	1342500.38	053° 12' 09.76"	039° 52' 03.44"	Картометрический метод	5.00	–
5168	485269.19	1342521.32	053° 12' 09.48"	039° 52' 04.56"	Картометрический метод	5.00	–
5169	485256.46	1342549.29	053° 12' 09.05"	039° 52' 06.05"	Картометрический метод	5.00	–
5170	485243.63	1342581.31	053° 12' 08.61"	039° 52' 07.76"	Картометрический метод	5.00	–
5171	485230.38	1342611.31	053° 12' 08.17"	039° 52' 09.36"	Картометрический метод	5.00	–
5172	485216.78	1342630.80	053° 12' 07.71"	039° 52' 10.40"	Картометрический метод	5.00	–
5173	485205.19	1342649.07	053° 12' 07.33"	039° 52' 11.37"	Картометрический метод	5.00	–
5174	485202.45	1342661.34	053° 12' 07.23"	039° 52' 12.03"	Картометрический метод	5.00	–
5175	485204.55	1342672.64	053° 12' 07.29"	039° 52' 12.64"	Картометрический метод	5.00	–
5176	485208.64	1342678.54	053° 12' 07.42"	039° 52' 12.96"	Картометрический метод	5.00	–
5177	485214.57	1342679.30	053° 12' 07.61"	039° 52' 13.01"	Картометрический метод	5.00	–
5178	485219.83	1342680.07	053° 12' 07.78"	039° 52' 13.05"	Картометрический метод	5.00	–
5179	485224.60	1342687.58	053° 12' 07.93"	039° 52' 13.46"	Картометрический метод	5.00	–
5180	485229.66	1342699.40	053° 12' 08.09"	039° 52' 14.10"	Картометрический метод	5.00	–
5181	485237.66	1342706.08	053° 12' 08.34"	039° 52' 14.47"	Картометрический метод	5.00	–
5182	485256.06	1342717.39	053° 12' 08.93"	039° 52' 15.10"	Картометрический метод	5.00	–
5183	485267.06	1342729.70	053° 12' 09.28"	039° 52' 15.78"	Картометрический метод	5.00	–
5184	485277.60	1342735.02	053° 12' 09.62"	039° 52' 16.07"	Картометрический метод	5.00	–
5185	485311.07	1342743.93	053° 12' 10.69"	039° 52' 16.59"	Картометрический метод	5.00	–
5186	485322.97	1342749.64	053° 12' 11.07"	039° 52' 16.91"	Картометрический метод	5.00	–
5187	485329.74	1342754.84	053° 12' 11.29"	039° 52' 17.20"	Картометрический метод	5.00	–
5188	485331.94	1342761.70	053° 12' 11.36"	039° 52' 17.57"	Картометрический метод	5.00	–

					метод		
5189	485331.19	1342768.84	053° 12' 11.33"	039° 52' 17.95"	Картометрический метод	5.00	–
5190	485333.52	1342774.89	053° 12' 11.40"	039° 52' 18.28"	Картометрический метод	5.00	–
5191	485339.35	1342780.50	053° 12' 11.58"	039° 52' 18.59"	Картометрический метод	5.00	–
5192	485346.43	1342790.69	053° 12' 11.81"	039° 52' 19.14"	Картометрический метод	5.00	–
5193	485352.69	1342800.07	053° 12' 12.00"	039° 52' 19.66"	Картометрический метод	5.00	–
5194	485370.58	1342815.29	053° 12' 12.57"	039° 52' 20.49"	Картометрический метод	5.00	–
5195	485388.45	1342827.56	053° 12' 13.14"	039° 52' 21.17"	Картометрический метод	5.00	–
5196	485393.08	1342834.66	053° 12' 13.29"	039° 52' 21.56"	Картометрический метод	5.00	–
5197	485391.10	1342839.66	053° 12' 13.22"	039° 52' 21.83"	Картометрический метод	5.00	–
5198	485385.48	1342844.82	053° 12' 13.04"	039° 52' 22.10"	Картометрический метод	5.00	–
5199	485384.91	1342850.28	053° 12' 13.01"	039° 52' 22.39"	Картометрический метод	5.00	–
5200	485386.95	1342853.02	053° 12' 13.08"	039° 52' 22.54"	Картометрический метод	5.00	–
5201	485391.67	1342854.47	053° 12' 13.23"	039° 52' 22.63"	Картометрический метод	5.00	–
5202	485391.50	1342857.84	053° 12' 13.22"	039° 52' 22.81"	Картометрический метод	5.00	–
5203	485386.88	1342861.51	053° 12' 13.07"	039° 52' 23.00"	Картометрический метод	5.00	–
5204	485376.00	1342866.10	053° 12' 12.72"	039° 52' 23.24"	Картометрический метод	5.00	–
5205	485369.90	1342869.58	053° 12' 12.52"	039° 52' 23.42"	Картометрический метод	5.00	–
5206	485368.07	1342877.27	053° 12' 12.45"	039° 52' 23.83"	Картометрический метод	5.00	–
5207	485369.22	1342887.50	053° 12' 12.48"	039° 52' 24.38"	Картометрический метод	5.00	–
5208	485375.87	1342894.59	053° 12' 12.69"	039° 52' 24.77"	Картометрический метод	5.00	–
5209	485385.86	1342897.75	053° 12' 13.01"	039° 52' 24.95"	Картометрический метод	5.00	–
5210	485402.00	1342904.50	053° 12' 13.53"	039° 52' 25.33"	Картометрический метод	5.00	–
5211	485415.63	1342917.40	053° 12' 13.97"	039° 52' 26.04"	Картометрический метод	5.00	–
5212	485420.85	1342930.83	053° 12' 14.13"	039° 52' 26.77"	Картометрический метод	5.00	–
5213	485420.03	1342948.01	053° 12' 14.09"	039° 52' 27.69"	Картометрический метод	5.00	–
5214	485413.51	1342958.97	053° 12' 13.87"	039° 52' 28.28"	Картометрический метод	5.00	–
5215	485401.04	1342967.07	053° 12' 13.46"	039° 52' 28.70"	Картометрический метод	5.00	–
5216	485393.43	1342976.09	053° 12' 13.21"	039° 52' 29.18"	Картометрический метод	5.00	–
5217	485388.27	1342989.46	053° 12' 13.03"	039° 52' 29.89"	Картометрический метод	5.00	–
5218	485384.69	1342996.69	053° 12' 12.91"	039° 52' 30.28"	Картометрический метод	5.00	–
5219	485379.58	1342998.48	053° 12' 12.75"	039° 52' 30.37"	Картометрический метод	5.00	–
5220	485374.46	1342998.04	053° 12' 12.58"	039° 52' 30.34"	Картометрический метод	5.00	–
5221	485371.80	1343002.10	053° 12' 12.49"	039° 52' 30.56"	Картометрический метод	5.00	–
5222	485369.86	1343013.43	053° 12' 12.42"	039° 52' 31.16"	Картометрический метод	5.00	–
5223	485369.41	1343025.83	053° 12' 12.40"	039° 52' 31.83"	Картометрический метод	5.00	–
5224	485373.73	1343036.91	053° 12' 12.53"	039° 52' 32.43"	Картометрический метод	5.00	–
5225	485372.76	1343051.06	053° 12' 12.49"	039° 52' 33.19"	Картометрический метод	5.00	–
5226	485372.94	1343067.69	053° 12' 12.49"	039° 52' 34.09"	Картометрический метод	5.00	–

5227	485375.18	1343079.19	053° 12' 12.56"	039° 52' 34.71"	Картометрический метод	5.00	–
5228	485372.51	1343091.27	053° 12' 12.46"	039° 52' 35.36"	Картометрический метод	5.00	–
5229	485368.17	1343105.84	053° 12' 12.31"	039° 52' 36.14"	Картометрический метод	5.00	–
5230	485368.18	1343116.28	053° 12' 12.31"	039° 52' 36.70"	Картометрический метод	5.00	–
5231	485371.32	1343122.39	053° 12' 12.40"	039° 52' 37.03"	Картометрический метод	5.00	–
5232	485378.19	1343123.21	053° 12' 12.62"	039° 52' 37.09"	Картометрический метод	5.00	–
5233	485389.34	1343128.32	053° 12' 12.98"	039° 52' 37.37"	Картометрический метод	5.00	–
5234	485398.04	1343129.47	053° 12' 13.26"	039° 52' 37.44"	Картометрический метод	5.00	–
5235	485410.21	1343127.23	053° 12' 13.66"	039° 52' 37.34"	Картометрический метод	5.00	–
5236	485422.89	1343119.99	053° 12' 14.07"	039° 52' 36.96"	Картометрический метод	5.00	–
5237	485430.94	1343116.57	053° 12' 14.33"	039° 52' 36.78"	Картометрический метод	5.00	–
5238	485436.07	1343117.48	053° 12' 14.50"	039° 52' 36.84"	Картометрический метод	5.00	–
5239	485441.06	1343118.65	053° 12' 14.66"	039° 52' 36.91"	Картометрический метод	5.00	–
5240	485446.21	1343123.33	053° 12' 14.82"	039° 52' 37.16"	Картометрический метод	5.00	–
5241	485449.99	1343124.24	053° 12' 14.95"	039° 52' 37.22"	Картометрический метод	5.00	–
5242	485456.85	1343123.39	053° 12' 15.17"	039° 52' 37.18"	Картометрический метод	5.00	–
5243	485473.27	1343120.71	053° 12' 15.70"	039° 52' 37.05"	Картометрический метод	5.00	–
5244	485481.38	1343124.29	053° 12' 15.96"	039° 52' 37.25"	Картометрический метод	5.00	–
5245	485488.72	1343124.57	053° 12' 16.20"	039° 52' 37.28"	Картометрический метод	5.00	–
5246	485493.78	1343125.68	053° 12' 16.36"	039° 52' 37.34"	Картометрический метод	5.00	–
5247	485497.98	1343129.42	053° 12' 16.49"	039° 52' 37.55"	Картометрический метод	5.00	–
5248	485504.44	1343138.13	053° 12' 16.70"	039° 52' 38.02"	Картометрический метод	5.00	–
5249	485515.47	1343145.46	053° 12' 17.05"	039° 52' 38.43"	Картометрический метод	5.00	–
5250	485526.44	1343153.19	053° 12' 17.40"	039° 52' 38.86"	Картометрический метод	5.00	–
5251	485533.27	1343157.52	053° 12' 17.62"	039° 52' 39.10"	Картометрический метод	5.00	–
5252	485538.32	1343157.55	053° 12' 17.78"	039° 52' 39.10"	Картометрический метод	5.00	–
5253	485540.52	1343163.59	053° 12' 17.85"	039° 52' 39.43"	Картометрический метод	5.00	–
5254	485545.59	1343176.29	053° 12' 18.00"	039° 52' 40.12"	Картометрический метод	5.00	–
5255	485553.83	1343187.74	053° 12' 18.26"	039° 52' 40.75"	Картометрический метод	5.00	–
5256	485571.40	1343196.84	053° 12' 18.83"	039° 52' 41.25"	Картометрический метод	5.00	–
5257	485584.12	1343204.56	053° 12' 19.23"	039° 52' 41.68"	Картометрический метод	5.00	–
5258	485596.95	1343219.29	053° 12' 19.64"	039° 52' 42.49"	Картометрический метод	5.00	–
5259	485613.86	1343247.65	053° 12' 20.17"	039° 52' 44.04"	Картометрический метод	5.00	–
5260	485623.46	1343261.72	053° 12' 20.47"	039° 52' 44.80"	Картометрический метод	5.00	–
5261	485632.90	1343273.51	053° 12' 20.77"	039° 52' 45.45"	Картометрический метод	5.00	–
5262	485636.57	1343278.20	053° 12' 20.88"	039° 52' 45.70"	Картометрический метод	5.00	–
5263	485634.59	1343283.06	053° 12' 20.82"	039° 52' 45.96"	Картометрический метод	5.00	–
5264	485633.00	1343286.84	053° 12' 20.76"	039° 52' 46.17"	Картометрический метод	5.00	–
5265	485636.00	1343291.94	053° 12' 20.86"	039° 52' 46.44"	Картометрический метод	5.00	–

					метод		
5266	485641.94	1343293.11	053° 12' 21.05"	039° 52' 46.51"	Картометрический метод	5.00	–
5267	485645.97	1343291.87	053° 12' 21.18"	039° 52' 46.45"	Картометрический метод	5.00	–
5268	485648.01	1343295.22	053° 12' 21.24"	039° 52' 46.63"	Картометрический метод	5.00	–
5269	485646.55	1343298.06	053° 12' 21.19"	039° 52' 46.79"	Картометрический метод	5.00	–
5270	485645.38	1343303.19	053° 12' 21.15"	039° 52' 47.06"	Картометрический метод	5.00	–
5271	485647.05	1343311.66	053° 12' 21.20"	039° 52' 47.52"	Картометрический метод	5.00	–
5272	485651.69	1343319.84	053° 12' 21.35"	039° 52' 47.96"	Картометрический метод	5.00	–
5273	485656.99	1343326.13	053° 12' 21.51"	039° 52' 48.31"	Картометрический метод	5.00	–
5274	485650.28	1343333.87	053° 12' 21.29"	039° 52' 48.72"	Картометрический метод	5.00	–
5275	485643.10	1343343.13	053° 12' 21.05"	039° 52' 49.21"	Картометрический метод	5.00	–
5276	485642.22	1343347.90	053° 12' 21.02"	039° 52' 49.46"	Картометрический метод	5.00	–
5277	485645.14	1343352.93	053° 12' 21.11"	039° 52' 49.74"	Картометрический метод	5.00	–
5278	485643.58	1343359.36	053° 12' 21.06"	039° 52' 50.08"	Картометрический метод	5.00	–
5279	485637.29	1343368.94	053° 12' 20.85"	039° 52' 50.59"	Картометрический метод	5.00	–
5280	485620.95	1343376.70	053° 12' 20.32"	039° 52' 50.99"	Картометрический метод	5.00	–
5281	485610.39	1343377.39	053° 12' 19.97"	039° 52' 51.02"	Картометрический метод	5.00	–
5282	485607.48	1343371.68	053° 12' 19.88"	039° 52' 50.71"	Картометрический метод	5.00	–
5283	485602.40	1343367.68	053° 12' 19.72"	039° 52' 50.49"	Картометрический метод	5.00	–
5284	485596.60	1343365.90	053° 12' 19.53"	039° 52' 50.39"	Картометрический метод	5.00	–
5285	485586.89	1343364.83	053° 12' 19.22"	039° 52' 50.32"	Картометрический метод	5.00	–
5286	485576.79	1343364.49	053° 12' 18.89"	039° 52' 50.29"	Картометрический метод	5.00	–
5287	485565.82	1343365.99	053° 12' 18.54"	039° 52' 50.36"	Картометрический метод	5.00	–
5288	485561.17	1343365.15	053° 12' 18.39"	039° 52' 50.31"	Картометрический метод	5.00	–
5289	485554.47	1343361.22	053° 12' 18.18"	039° 52' 50.09"	Картометрический метод	5.00	–
5290	485549.79	1343355.60	053° 12' 18.03"	039° 52' 49.78"	Картометрический метод	5.00	–
5291	485543.21	1343349.99	053° 12' 17.82"	039° 52' 49.47"	Картометрический метод	5.00	–
5292	485535.46	1343348.43	053° 12' 17.57"	039° 52' 49.38"	Картометрический метод	5.00	–
5293	485530.55	1343349.81	053° 12' 17.41"	039° 52' 49.45"	Картометрический метод	5.00	–
5294	485525.09	1343348.64	053° 12' 17.23"	039° 52' 49.38"	Картометрический метод	5.00	–
5295	485517.67	1343347.48	053° 12' 16.99"	039° 52' 49.31"	Картометрический метод	5.00	–
5296	485511.15	1343348.60	053° 12' 16.78"	039° 52' 49.37"	Картометрический метод	5.00	–
5297	485507.93	1343351.46	053° 12' 16.68"	039° 52' 49.52"	Картометрический метод	5.00	–
5298	485505.35	1343356.93	053° 12' 16.59"	039° 52' 49.81"	Картометрический метод	5.00	–
5299	485503.17	1343363.54	053° 12' 16.51"	039° 52' 50.16"	Картометрический метод	5.00	–
5300	485500.77	1343367.20	053° 12' 16.43"	039° 52' 50.36"	Картометрический метод	5.00	–
5301	485496.35	1343370.33	053° 12' 16.29"	039° 52' 50.52"	Картометрический метод	5.00	–
5302	485494.15	1343372.70	053° 12' 16.22"	039° 52' 50.65"	Картометрический метод	5.00	–
5303	485493.44	1343377.22	053° 12' 16.19"	039° 52' 50.89"	Картометрический метод	5.00	–

5304	485493.31	1343387.52	053° 12' 16.18"	039° 52' 51.44"	Картометрический метод	5.00	–
5305	485490.95	1343395.76	053° 12' 16.10"	039° 52' 51.88"	Картометрический метод	5.00	–
5306	485488.55	1343399.21	053° 12' 16.02"	039° 52' 52.07"	Картометрический метод	5.00	–
5307	485490.36	1343408.49	053° 12' 16.07"	039° 52' 52.57"	Картометрический метод	5.00	–
5308	485488.85	1343413.82	053° 12' 16.02"	039° 52' 52.85"	Картометрический метод	5.00	–
5309	485489.91	1343420.28	053° 12' 16.05"	039° 52' 53.20"	Картометрический метод	5.00	–
5310	485500.56	1343430.24	053° 12' 16.39"	039° 52' 53.75"	Картометрический метод	5.00	–
5311	485512.54	1343439.44	053° 12' 16.77"	039° 52' 54.26"	Картометрический метод	5.00	–
5312	485520.15	1343448.08	053° 12' 17.01"	039° 52' 54.73"	Картометрический метод	5.00	–
5313	485533.18	1343462.26	053° 12' 17.42"	039° 52' 55.51"	Картометрический метод	5.00	–
5314	485539.16	1343469.36	053° 12' 17.61"	039° 52' 55.90"	Картометрический метод	5.00	–
5315	485542.77	1343474.92	053° 12' 17.72"	039° 52' 56.20"	Картометрический метод	5.00	–
5316	485544.07	1343478.41	053° 12' 17.76"	039° 52' 56.39"	Картометрический метод	5.00	–
5317	485544.47	1343487.43	053° 12' 17.77"	039° 52' 56.88"	Картометрический метод	5.00	–
5318	485547.36	1343495.63	053° 12' 17.86"	039° 52' 57.32"	Картометрический метод	5.00	–
5319	485554.90	1343504.46	053° 12' 18.10"	039° 52' 57.81"	Картометрический метод	5.00	–
5320	485567.74	1343510.77	053° 12' 18.51"	039° 52' 58.16"	Картометрический метод	5.00	–
5321	485583.47	1343515.91	053° 12' 19.02"	039° 52' 58.45"	Картометрический метод	5.00	–
5322	485592.78	1343517.26	053° 12' 19.32"	039° 52' 58.53"	Картометрический метод	5.00	–
5323	485602.07	1343517.05	053° 12' 19.62"	039° 52' 58.53"	Картометрический метод	5.00	–
5324	485607.33	1343518.23	053° 12' 19.79"	039° 52' 58.60"	Картометрический метод	5.00	–
5325	485613.61	1343520.74	053° 12' 19.99"	039° 52' 58.74"	Картометрический метод	5.00	–
5326	485619.23	1343525.41	053° 12' 20.17"	039° 52' 59.00"	Картометрический метод	5.00	–
5327	485631.52	1343529.50	053° 12' 20.56"	039° 52' 59.23"	Картометрический метод	5.00	–
5328	485641.84	1343531.72	053° 12' 20.89"	039° 52' 59.37"	Картометрический метод	5.00	–
5329	485658.29	1343534.36	053° 12' 21.42"	039° 52' 59.52"	Картометрический метод	5.00	–
5330	485680.87	1343537.09	053° 12' 22.15"	039° 52' 59.70"	Картометрический метод	5.00	–
5331	485690.58	1343538.23	053° 12' 22.46"	039° 52' 59.77"	Картометрический метод	5.00	–
5332	485697.46	1343540.34	053° 12' 22.69"	039° 52' 59.89"	Картометрический метод	5.00	–
5333	485710.79	1343538.63	053° 12' 23.12"	039° 52' 59.81"	Картометрический метод	5.00	–
5334	485715.21	1343536.17	053° 12' 23.26"	039° 52' 59.68"	Картометрический метод	5.00	–
5335	485716.68	1343533.60	053° 12' 23.31"	039° 52' 59.55"	Картометрический метод	5.00	–
5336	485715.38	1343530.78	053° 12' 23.27"	039° 52' 59.39"	Картометрический метод	5.00	–
5337	485712.78	1343525.75	053° 12' 23.19"	039° 52' 59.12"	Картометрический метод	5.00	–
5338	485713.50	1343522.85	053° 12' 23.22"	039° 52' 58.96"	Картометрический метод	5.00	–
5339	485718.73	1343519.38	053° 12' 23.39"	039° 52' 58.78"	Картометрический метод	5.00	–
5340	485726.46	1343517.70	053° 12' 23.64"	039° 52' 58.70"	Картометрический метод	5.00	–
5341	485734.19	1343515.36	053° 12' 23.89"	039° 52' 58.58"	Картометрический метод	5.00	–
5342	485745.34	1343511.64	053° 12' 24.25"	039° 52' 58.39"	Картометрический метод	5.00	–

					метод		
5343	485753.14	1343509.43	053° 12' 24.51"	039° 52' 58.28"	Картометрический метод	5.00	–
5344	485765.66	1343508.26	053° 12' 24.91"	039° 52' 58.23"	Картометрический метод	5.00	–
5345	485776.59	1343511.42	053° 12' 25.26"	039° 52' 58.41"	Картометрический метод	5.00	–
5346	485786.59	1343515.79	053° 12' 25.58"	039° 52' 58.66"	Картометрический метод	5.00	–
5347	485793.22	1343520.18	053° 12' 25.80"	039° 52' 58.90"	Картометрический метод	5.00	–
5348	485794.05	1343522.87	053° 12' 25.82"	039° 52' 59.05"	Картометрический метод	5.00	–
5349	485791.93	1343528.14	053° 12' 25.75"	039° 52' 59.33"	Картометрический метод	5.00	–
5350	485791.71	1343535.15	053° 12' 25.74"	039° 52' 59.71"	Картометрический метод	5.00	–
5351	485794.86	1343541.99	053° 12' 25.83"	039° 53' 00.08"	Картометрический метод	5.00	–
5352	485800.29	1343547.88	053° 12' 26.01"	039° 53' 00.40"	Картометрический метод	5.00	–
5353	485806.12	1343554.03	053° 12' 26.19"	039° 53' 00.74"	Картометрический метод	5.00	–
5354	485808.11	1343568.57	053° 12' 26.25"	039° 53' 01.53"	Картометрический метод	5.00	–
5355	485809.41	1343580.14	053° 12' 26.28"	039° 53' 02.15"	Картометрический метод	5.00	–
5356	485804.76	1343588.79	053° 12' 26.12"	039° 53' 02.61"	Картометрический метод	5.00	–
5357	485800.76	1343594.08	053° 12' 25.99"	039° 53' 02.89"	Картометрический метод	5.00	–
5358	485795.53	1343597.35	053° 12' 25.82"	039° 53' 03.06"	Картометрический метод	5.00	–
5359	485789.91	1343603.31	053° 12' 25.64"	039° 53' 03.38"	Картометрический метод	5.00	–
5360	485788.20	1343608.98	053° 12' 25.58"	039° 53' 03.68"	Картометрический метод	5.00	–
5361	485790.67	1343614.76	053° 12' 25.65"	039° 53' 03.99"	Картометрический метод	5.00	–
5362	485793.64	1343615.68	053° 12' 25.75"	039° 53' 04.05"	Картометрический метод	5.00	–
5363	485797.93	1343612.42	053° 12' 25.89"	039° 53' 03.88"	Картометрический метод	5.00	–
5364	485801.16	1343612.93	053° 12' 25.99"	039° 53' 03.91"	Картометрический метод	5.00	–
5365	485801.60	1343616.97	053° 12' 26.00"	039° 53' 04.13"	Картометрический метод	5.00	–
5366	485794.29	1343631.03	053° 12' 25.76"	039° 53' 04.88"	Картометрический метод	5.00	–
5367	485787.59	1343635.93	053° 12' 25.54"	039° 53' 05.13"	Картометрический метод	5.00	–
5368	485779.12	1343638.41	053° 12' 25.26"	039° 53' 05.26"	Картометрический метод	5.00	–
5369	485775.10	1343641.40	053° 12' 25.13"	039° 53' 05.41"	Картометрический метод	5.00	–
5370	485770.44	1343648.71	053° 12' 24.98"	039° 53' 05.80"	Картометрический метод	5.00	–
5371	485760.32	1343664.54	053° 12' 24.64"	039° 53' 06.64"	Картометрический метод	5.00	–
5372	485749.75	1343674.18	053° 12' 24.29"	039° 53' 07.15"	Картометрический метод	5.00	–
5373	485739.42	1343680.86	053° 12' 23.95"	039° 53' 07.50"	Картометрический метод	5.00	–
5374	485725.20	1343688.50	053° 12' 23.49"	039° 53' 07.90"	Картометрический метод	5.00	–
5375	485713.12	1343693.84	053° 12' 23.09"	039° 53' 08.17"	Картометрический метод	5.00	–
5376	485696.30	1343696.12	053° 12' 22.55"	039° 53' 08.28"	Картометрический метод	5.00	–
5377	485683.17	1343696.01	053° 12' 22.12"	039° 53' 08.26"	Картометрический метод	5.00	–
5378	485671.80	1343697.91	053° 12' 21.76"	039° 53' 08.35"	Картометрический метод	5.00	–
5379	485667.40	1343704.28	053° 12' 21.61"	039° 53' 08.69"	Картометрический метод	5.00	–
5380	485668.13	1343712.49	053° 12' 21.63"	039° 53' 09.13"	Картометрический метод	5.00	–

5381	485673.43	1343718.51	053° 12' 21.80"	039° 53' 09.46"	Картометрический метод	5.00	–
5382	485684.40	1343726.51	053° 12' 22.15"	039° 53' 09.90"	Картометрический метод	5.00	–
5383	485688.09	1343734.03	053° 12' 22.26"	039° 53' 10.31"	Картометрический метод	5.00	–
5384	485688.30	1343745.07	053° 12' 22.26"	039° 53' 10.91"	Картометрический метод	5.00	–
5385	485689.08	1343759.21	053° 12' 22.28"	039° 53' 11.67"	Картометрический метод	5.00	–
5386	485691.33	1343773.20	053° 12' 22.34"	039° 53' 12.42"	Картометрический метод	5.00	–
5387	485692.66	1343788.68	053° 12' 22.37"	039° 53' 13.26"	Картометрический метод	5.00	–
5388	485695.10	1343809.54	053° 12' 22.44"	039° 53' 14.39"	Картометрический метод	5.00	–
5389	485693.06	1343826.39	053° 12' 22.36"	039° 53' 15.29"	Картометрический метод	5.00	–
5390	485690.84	1343844.72	053° 12' 22.28"	039° 53' 16.28"	Картометрический метод	5.00	–
5391	485686.48	1343856.41	053° 12' 22.13"	039° 53' 16.90"	Картометрический метод	5.00	–
5392	485680.32	1343870.26	053° 12' 21.92"	039° 53' 17.64"	Картометрический метод	5.00	–
5393	485666.94	1343883.02	053° 12' 21.48"	039° 53' 18.31"	Картометрический метод	5.00	–
5394	485649.03	1343902.68	053° 12' 20.89"	039° 53' 19.35"	Картометрический метод	5.00	–
5395	485635.69	1343920.95	053° 12' 20.45"	039° 53' 20.32"	Картометрический метод	5.00	–
5396	485630.92	1343931.90	053° 12' 20.29"	039° 53' 20.91"	Картометрический метод	5.00	–
5397	485628.69	1343939.19	053° 12' 20.21"	039° 53' 21.30"	Картометрический метод	5.00	–
5398	485620.13	1343948.54	053° 12' 19.93"	039° 53' 21.79"	Картометрический метод	5.00	–
5399	485610.23	1343957.78	053° 12' 19.60"	039° 53' 22.28"	Картометрический метод	5.00	–
5400	485602.25	1343971.57	053° 12' 19.33"	039° 53' 23.01"	Картометрический метод	5.00	–
5401	485600.17	1343981.42	053° 12' 19.26"	039° 53' 23.54"	Картометрический метод	5.00	–
5402	485598.25	1343995.04	053° 12' 19.19"	039° 53' 24.27"	Картометрический метод	5.00	–
5403	485597.43	1344003.66	053° 12' 19.16"	039° 53' 24.74"	Картометрический метод	5.00	–
5404	485600.47	1344014.28	053° 12' 19.25"	039° 53' 25.31"	Картометрический метод	5.00	–
5405	485600.41	1344024.25	053° 12' 19.24"	039° 53' 25.85"	Картометрический метод	5.00	–
5406	485602.00	1344030.03	053° 12' 19.29"	039° 53' 26.16"	Картометрический метод	5.00	–
5407	485603.93	1344036.41	053° 12' 19.35"	039° 53' 26.51"	Картометрический метод	5.00	–
5408	485603.10	1344042.48	053° 12' 19.32"	039° 53' 26.83"	Картометрический метод	5.00	–
5409	485598.40	1344053.29	053° 12' 19.16"	039° 53' 27.41"	Картометрический метод	5.00	–
5410	485595.80	1344057.48	053° 12' 19.07"	039° 53' 27.63"	Картометрический метод	5.00	–
5411	485595.16	1344061.93	053° 12' 19.05"	039° 53' 27.87"	Картометрический метод	5.00	–
5412	485596.47	1344065.63	053° 12' 19.09"	039° 53' 28.07"	Картометрический метод	5.00	–
5413	485601.52	1344074.62	053° 12' 19.24"	039° 53' 28.56"	Картометрический метод	5.00	–
5414	485605.19	1344080.31	053° 12' 19.36"	039° 53' 28.87"	Картометрический метод	5.00	–
5415	485607.26	1344086.29	053° 12' 19.42"	039° 53' 29.20"	Картометрический метод	5.00	–
5416	485606.15	1344091.62	053° 12' 19.38"	039° 53' 29.48"	Картометрический метод	5.00	–
5417	485602.88	1344095.82	053° 12' 19.27"	039° 53' 29.71"	Картометрический метод	5.00	–
5418	485601.97	1344099.94	053° 12' 19.24"	039° 53' 29.93"	Картометрический метод	5.00	–
5419	485602.94	1344104.58	053° 12' 19.27"	039° 53' 30.18"	Картометрический метод	5.00	–

					метод		
5420	485602.01	1344106.00	053° 12' 19.24"	039° 53' 30.25"	Картометрический метод	5.00	–
5421	485598.93	1344107.84	053° 12' 19.14"	039° 53' 30.35"	Картометрический метод	5.00	–
5422	485597.60	1344110.88	053° 12' 19.09"	039° 53' 30.51"	Картометрический метод	5.00	–
5423	485598.38	1344115.52	053° 12' 19.12"	039° 53' 30.76"	Картометрический метод	5.00	–
5424	485602.36	1344126.33	053° 12' 19.24"	039° 53' 31.35"	Картометрический метод	5.00	–
5425	485605.99	1344134.52	053° 12' 19.35"	039° 53' 31.79"	Картометрический метод	5.00	–
5426	485607.22	1344137.48	053° 12' 19.39"	039° 53' 31.96"	Картометрический метод	5.00	–
5427	485606.44	1344141.52	053° 12' 19.36"	039° 53' 32.17"	Картометрический метод	5.00	–
5428	485604.64	1344143.42	053° 12' 19.30"	039° 53' 32.27"	Картометрический метод	5.00	–
5429	485604.35	1344149.69	053° 12' 19.29"	039° 53' 32.61"	Картометрический метод	5.00	–
5430	485605.01	1344157.97	053° 12' 19.30"	039° 53' 33.06"	Картометрический метод	5.00	–
5431	485607.27	1344162.73	053° 12' 19.37"	039° 53' 33.32"	Картометрический метод	5.00	–
5432	485615.35	1344171.76	053° 12' 19.63"	039° 53' 33.81"	Картометрический метод	5.00	–
5433	485618.29	1344178.01	053° 12' 19.72"	039° 53' 34.15"	Картометрический метод	5.00	–
5434	485620.89	1344183.91	053° 12' 19.80"	039° 53' 34.47"	Картометрический метод	5.00	–
5435	485624.63	1344188.33	053° 12' 19.92"	039° 53' 34.71"	Картометрический метод	5.00	–
5436	485630.66	1344193.68	053° 12' 20.11"	039° 53' 35.01"	Картометрический метод	5.00	–
5437	485631.29	1344196.37	053° 12' 20.13"	039° 53' 35.15"	Картометрический метод	5.00	–
5438	485629.69	1344199.54	053° 12' 20.08"	039° 53' 35.32"	Картометрический метод	5.00	–
5439	485627.50	1344203.19	053° 12' 20.00"	039° 53' 35.52"	Картометрический метод	5.00	–
5440	485627.00	1344208.65	053° 12' 19.98"	039° 53' 35.81"	Картометрический метод	5.00	–
5441	485629.18	1344212.88	053° 12' 20.05"	039° 53' 36.04"	Картометрический метод	5.00	–
5442	485634.95	1344218.70	053° 12' 20.23"	039° 53' 36.36"	Картометрический метод	5.00	–
5443	485640.78	1344224.58	053° 12' 20.42"	039° 53' 36.68"	Картометрический метод	5.00	–
5444	485645.35	1344232.23	053° 12' 20.56"	039° 53' 37.10"	Картометрический метод	5.00	–
5445	485649.65	1344240.68	053° 12' 20.70"	039° 53' 37.56"	Картометрический метод	5.00	–
5446	485652.70	1344242.21	053° 12' 20.79"	039° 53' 37.64"	Картометрический метод	5.00	–
5447	485655.14	1344244.21	053° 12' 20.87"	039° 53' 37.75"	Картометрический метод	5.00	–
5448	485656.85	1344249.05	053° 12' 20.92"	039° 53' 38.02"	Картометрический метод	5.00	–
5449	485659.73	1344255.16	053° 12' 21.01"	039° 53' 38.35"	Картометрический метод	5.00	–
5450	485664.01	1344260.78	053° 12' 21.15"	039° 53' 38.66"	Картометрический метод	5.00	–
5451	485669.51	1344266.33	053° 12' 21.32"	039° 53' 38.96"	Картометрический метод	5.00	–
5452	485671.48	1344269.15	053° 12' 21.38"	039° 53' 39.12"	Картометрический метод	5.00	–
5453	485674.80	1344271.95	053° 12' 21.49"	039° 53' 39.27"	Картометрический метод	5.00	–
5454	485681.63	1344275.34	053° 12' 21.71"	039° 53' 39.46"	Картометрический метод	5.00	–
5455	485689.93	1344278.04	053° 12' 21.97"	039° 53' 39.61"	Картометрический метод	5.00	–
5456	485701.41	1344282.06	053° 12' 22.34"	039° 53' 39.84"	Картометрический метод	5.00	–
5457	485715.94	1344289.50	053° 12' 22.81"	039° 53' 40.26"	Картометрический метод	5.00	–

5458	485723.24	1344293.29	053° 12' 23.04"	039° 53' 40.47"	Картометрический метод	5.00	–
5459	485727.42	1344294.06	053° 12' 23.18"	039° 53' 40.52"	Картометрический метод	5.00	–
5460	485739.81	1344293.03	053° 12' 23.58"	039° 53' 40.47"	Картометрический метод	5.00	–
5461	485744.93	1344293.60	053° 12' 23.74"	039° 53' 40.51"	Картометрический метод	5.00	–
5462	485749.99	1344295.58	053° 12' 23.90"	039° 53' 40.62"	Картометрический метод	5.00	–
5463	485756.39	1344294.93	053° 12' 24.11"	039° 53' 40.59"	Картометрический метод	5.00	–
5464	485761.82	1344292.47	053° 12' 24.29"	039° 53' 40.47"	Картометрический метод	5.00	–
5465	485768.32	1344287.84	053° 12' 24.50"	039° 53' 40.23"	Картометрический метод	5.00	–
5466	485771.36	1344288.22	053° 12' 24.60"	039° 53' 40.25"	Картометрический метод	5.00	–
5467	485776.09	1344291.22	053° 12' 24.75"	039° 53' 40.42"	Картометрический метод	5.00	–
5468	485779.34	1344292.81	053° 12' 24.86"	039° 53' 40.50"	Картометрический метод	5.00	–
5469	485781.76	1344293.07	053° 12' 24.93"	039° 53' 40.52"	Картометрический метод	5.00	–
5470	485787.02	1344293.36	053° 12' 25.10"	039° 53' 40.54"	Картометрический метод	5.00	–
5471	485789.12	1344294.97	053° 12' 25.17"	039° 53' 40.63"	Картометрический метод	5.00	–
5472	485792.17	1344297.57	053° 12' 25.27"	039° 53' 40.77"	Картометрический метод	5.00	–
5473	485797.02	1344298.81	053° 12' 25.42"	039° 53' 40.85"	Картометрический метод	5.00	–
5474	485800.81	1344300.40	053° 12' 25.54"	039° 53' 40.94"	Картометрический метод	5.00	–
5475	485801.50	1344302.76	053° 12' 25.57"	039° 53' 41.06"	Картометрический метод	5.00	–
5476	485801.66	1344306.66	053° 12' 25.57"	039° 53' 41.27"	Картометрический метод	5.00	–
5477	485803.86	1344312.50	053° 12' 25.64"	039° 53' 41.59"	Картометрический метод	5.00	–
5478	485804.51	1344319.17	053° 12' 25.65"	039° 53' 41.95"	Картометрический метод	5.00	–
5479	485806.70	1344323.33	053° 12' 25.72"	039° 53' 42.18"	Картометрический метод	5.00	–
5480	485810.62	1344325.32	053° 12' 25.85"	039° 53' 42.29"	Картометрический метод	5.00	–
5481	485817.02	1344326.08	053° 12' 26.05"	039° 53' 42.34"	Картометрический метод	5.00	–
5482	485821.35	1344328.07	053° 12' 26.19"	039° 53' 42.45"	Картометрический метод	5.00	–
5483	485828.65	1344331.92	053° 12' 26.42"	039° 53' 42.66"	Картометрический метод	5.00	–
5484	485834.85	1344333.43	053° 12' 26.62"	039° 53' 42.75"	Картометрический метод	5.00	–
5485	485840.23	1344332.04	053° 12' 26.80"	039° 53' 42.68"	Картометрический метод	5.00	–
5486	485844.34	1344332.35	053° 12' 26.93"	039° 53' 42.70"	Картометрический метод	5.00	–
5487	485851.42	1344333.58	053° 12' 27.16"	039° 53' 42.78"	Картометрический метод	5.00	–
5488	485856.40	1344333.54	053° 12' 27.32"	039° 53' 42.78"	Картометрический метод	5.00	–
5489	485862.00	1344334.31	053° 12' 27.50"	039° 53' 42.83"	Картометрический метод	5.00	–
5490	485868.87	1344333.99	053° 12' 27.72"	039° 53' 42.82"	Картометрический метод	5.00	–
5491	485876.34	1344334.14	053° 12' 27.97"	039° 53' 42.83"	Картометрический метод	5.00	–
5492	485882.86	1344331.53	053° 12' 28.18"	039° 53' 42.70"	Картометрический метод	5.00	–
5493	485891.63	1344324.93	053° 12' 28.47"	039° 53' 42.35"	Картометрический метод	5.00	–
5494	485895.60	1344324.30	053° 12' 28.59"	039° 53' 42.32"	Картометрический метод	5.00	–
5495	485900.45	1344324.74	053° 12' 28.75"	039° 53' 42.35"	Картометрический метод	5.00	–
5496	485903.88	1344324.24	053° 12' 28.86"	039° 53' 42.33"	Картометрический метод	5.00	–

					метод		
5497	485908.10	1344320.84	053° 12' 29.00"	039° 53' 42.15"	Картометрический метод	5.00	–
5498	485914.83	1344319.58	053° 12' 29.22"	039° 53' 42.09"	Картометрический метод	5.00	–
5499	485920.36	1344320.48	053° 12' 29.40"	039° 53' 42.14"	Картометрический метод	5.00	–
5500	485925.77	1344323.95	053° 12' 29.57"	039° 53' 42.34"	Картометрический метод	5.00	–
5501	485928.89	1344327.70	053° 12' 29.67"	039° 53' 42.54"	Картометрический метод	5.00	–
5502	485935.72	1344331.35	053° 12' 29.89"	039° 53' 42.75"	Картометрический метод	5.00	–
5503	485942.80	1344332.51	053° 12' 30.12"	039° 53' 42.82"	Картометрический метод	5.00	–
5504	485945.51	1344334.71	053° 12' 30.20"	039° 53' 42.94"	Картометрический метод	5.00	–
5505	485949.87	1344340.74	053° 12' 30.34"	039° 53' 43.27"	Картометрический метод	5.00	–
5506	485953.25	1344342.74	053° 12' 30.45"	039° 53' 43.38"	Картометрический метод	5.00	–
5507	485958.58	1344344.05	053° 12' 30.62"	039° 53' 43.45"	Картометрический метод	5.00	–
5508	485961.97	1344347.66	053° 12' 30.73"	039° 53' 43.65"	Картометрический метод	5.00	–
5509	485965.02	1344350.87	053° 12' 30.82"	039° 53' 43.83"	Картометрический метод	5.00	–
5510	485968.96	1344355.29	053° 12' 30.95"	039° 53' 44.07"	Картометрический метод	5.00	–
5511	485971.29	1344361.13	053° 12' 31.02"	039° 53' 44.39"	Картометрический метод	5.00	–
5512	485974.95	1344363.60	053° 12' 31.14"	039° 53' 44.53"	Картометрический метод	5.00	–
5513	485981.01	1344363.75	053° 12' 31.33"	039° 53' 44.54"	Картометрический метод	5.00	–
5514	485990.10	1344363.69	053° 12' 31.63"	039° 53' 44.55"	Картометрический метод	5.00	–
5515	485994.76	1344365.41	053° 12' 31.78"	039° 53' 44.64"	Картометрический метод	5.00	–
5516	486001.73	1344369.40	053° 12' 32.00"	039° 53' 44.87"	Картометрический метод	5.00	–
5517	486008.82	1344371.97	053° 12' 32.23"	039° 53' 45.01"	Картометрический метод	5.00	–
5518	486014.47	1344371.59	053° 12' 32.41"	039° 53' 45.00"	Картометрический метод	5.00	–
5519	486019.71	1344370.07	053° 12' 32.58"	039° 53' 44.92"	Картометрический метод	5.00	–
5520	486025.25	1344371.52	053° 12' 32.76"	039° 53' 45.01"	Картометрический метод	5.00	–
5521	486029.29	1344371.28	053° 12' 32.89"	039° 53' 45.00"	Картометрический метод	5.00	–
5522	486038.44	1344370.61	053° 12' 33.18"	039° 53' 44.97"	Картометрический метод	5.00	–
5523	486047.28	1344372.97	053° 12' 33.47"	039° 53' 45.11"	Картометрический метод	5.00	–
5524	486050.93	1344374.50	053° 12' 33.59"	039° 53' 45.19"	Картометрический метод	5.00	–
5525	486054.86	1344378.37	053° 12' 33.71"	039° 53' 45.41"	Картометрический метод	5.00	–
5526	486057.83	1344379.70	053° 12' 33.81"	039° 53' 45.48"	Картометрический метод	5.00	–
5527	486065.39	1344382.07	053° 12' 34.05"	039° 53' 45.62"	Картометрический метод	5.00	–
5528	486070.36	1344388.36	053° 12' 34.21"	039° 53' 45.96"	Картометрический метод	5.00	–
5529	486073.44	1344395.21	053° 12' 34.30"	039° 53' 46.33"	Картометрический метод	5.00	–
5530	486074.63	1344402.07	053° 12' 34.33"	039° 53' 46.70"	Картометрический метод	5.00	–
5531	486078.38	1344408.31	053° 12' 34.45"	039° 53' 47.04"	Картометрический метод	5.00	–
5532	486083.35	1344415.54	053° 12' 34.61"	039° 53' 47.44"	Картометрический метод	5.00	–
5533	486089.24	1344419.48	053° 12' 34.80"	039° 53' 47.66"	Картометрический метод	5.00	–
5534	486098.36	1344423.92	053° 12' 35.09"	039° 53' 47.91"	Картометрический метод	5.00	–

5535	486102.50	1344427.87	053° 12' 35.22"	039° 53' 48.12"	Картометрический метод	5.00	–
5536	486108.54	1344434.96	053° 12' 35.41"	039° 53' 48.51"	Картометрический метод	5.00	–
5537	486109.80	1344440.95	053° 12' 35.45"	039° 53' 48.84"	Картометрический метод	5.00	–
5538	486109.29	1344445.46	053° 12' 35.43"	039° 53' 49.08"	Картометрический метод	5.00	–
5539	486111.36	1344452.65	053° 12' 35.49"	039° 53' 49.47"	Картометрический метод	5.00	–
5540	486114.04	1344459.91	053° 12' 35.57"	039° 53' 49.86"	Картометрический метод	5.00	–
5541	486118.07	1344467.08	053° 12' 35.70"	039° 53' 50.25"	Картометрический метод	5.00	–
5542	486120.75	1344475.28	053° 12' 35.78"	039° 53' 50.70"	Картометрический метод	5.00	–
5543	486123.06	1344486.44	053° 12' 35.85"	039° 53' 51.30"	Картометрический метод	5.00	–
5544	486125.25	1344501.38	053° 12' 35.91"	039° 53' 52.11"	Картометрический метод	5.00	–
5545	486126.39	1344509.92	053° 12' 35.94"	039° 53' 52.57"	Картометрический метод	5.00	–
5546	486129.81	1344516.97	053° 12' 36.05"	039° 53' 52.95"	Картометрический метод	5.00	–
5547	486136.41	1344526.08	053° 12' 36.25"	039° 53' 53.45"	Картометрический метод	5.00	–
5548	486142.91	1344531.89	053° 12' 36.46"	039° 53' 53.77"	Картометрический метод	5.00	–
5549	486149.20	1344535.21	053° 12' 36.66"	039° 53' 53.95"	Картометрический метод	5.00	–
5550	486159.46	1344538.10	053° 12' 36.99"	039° 53' 54.12"	Картометрический метод	5.00	–
5551	486166.64	1344543.51	053° 12' 37.22"	039° 53' 54.42"	Картометрический метод	5.00	–
5552	486175.70	1344549.30	053° 12' 37.51"	039° 53' 54.74"	Картометрический метод	5.00	–
5553	486181.24	1344551.35	053° 12' 37.69"	039° 53' 54.86"	Картометрический метод	5.00	–
5554	486187.63	1344550.70	053° 12' 37.89"	039° 53' 54.83"	Картометрический метод	5.00	–
5555	486195.81	1344554.81	053° 12' 38.16"	039° 53' 55.06"	Картометрический метод	5.00	–
5556	486206.81	1344558.24	053° 12' 38.51"	039° 53' 55.26"	Картометрический метод	5.00	–
5557	486221.17	1344559.68	053° 12' 38.97"	039° 53' 55.35"	Картометрический метод	5.00	–
5558	486229.35	1344564.40	053° 12' 39.23"	039° 53' 55.61"	Картометрический метод	5.00	–
5559	486236.04	1344567.25	053° 12' 39.45"	039° 53' 55.77"	Картометрический метод	5.00	–
5560	486240.28	1344566.55	053° 12' 39.59"	039° 53' 55.74"	Картометрический метод	5.00	–
5561	486245.32	1344565.97	053° 12' 39.75"	039° 53' 55.71"	Картометрический метод	5.00	–
5562	486257.11	1344565.62	053° 12' 40.13"	039° 53' 55.71"	Картометрический метод	5.00	–
5563	486263.24	1344565.77	053° 12' 40.33"	039° 53' 55.72"	Картометрический метод	5.00	–
5564	486267.80	1344563.92	053° 12' 40.48"	039° 53' 55.63"	Картометрический метод	5.00	–
5565	486273.59	1344563.28	053° 12' 40.67"	039° 53' 55.60"	Картометрический метод	5.00	–
5566	486279.46	1344564.92	053° 12' 40.85"	039° 53' 55.69"	Картометрический метод	5.00	–
5567	486287.83	1344567.01	053° 12' 41.12"	039° 53' 55.82"	Картометрический метод	5.00	–
5568	486301.13	1344571.23	053° 12' 41.55"	039° 53' 56.06"	Картометрический метод	5.00	–
5569	486307.59	1344571.58	053° 12' 41.76"	039° 53' 56.08"	Картометрический метод	5.00	–
5570	486311.62	1344570.07	053° 12' 41.89"	039° 53' 56.01"	Картометрический метод	5.00	–
5571	486319.32	1344563.08	053° 12' 42.14"	039° 53' 55.64"	Картометрический метод	5.00	–
5572	486325.22	1344560.14	053° 12' 42.34"	039° 53' 55.49"	Картометрический метод	5.00	–
5573	486330.89	1344561.18	053° 12' 42.52"	039° 53' 55.55"	Картометрический метод	5.00	–

					метод		
5574	486334.75	1344564.79	053° 12' 42.64"	039° 53' 55.75"	Картометрический метод	5.00	–
5575	486335.79	1344569.22	053° 12' 42.67"	039° 53' 55.99"	Картометрический метод	5.00	–
5576	486335.42	1344573.07	053° 12' 42.66"	039° 53' 56.19"	Картометрический метод	5.00	–
5577	486333.63	1344576.72	053° 12' 42.60"	039° 53' 56.39"	Картометрический метод	5.00	–
5578	486328.99	1344578.97	053° 12' 42.45"	039° 53' 56.50"	Картометрический метод	5.00	–
5579	486324.76	1344580.15	053° 12' 42.31"	039° 53' 56.56"	Картометрический метод	5.00	–
5580	486319.96	1344587.12	053° 12' 42.15"	039° 53' 56.93"	Картометрический метод	5.00	–
5581	486318.99	1344592.78	053° 12' 42.11"	039° 53' 57.24"	Картометрический метод	5.00	–
5582	486320.30	1344605.64	053° 12' 42.15"	039° 53' 57.93"	Картометрический метод	5.00	–
5583	486322.37	1344613.16	053° 12' 42.21"	039° 53' 58.34"	Картометрический метод	5.00	–
5584	486325.03	1344617.93	053° 12' 42.29"	039° 53' 58.60"	Картометрический метод	5.00	–
5585	486329.76	1344619.78	053° 12' 42.45"	039° 53' 58.70"	Картометрический метод	5.00	–
5586	486337.85	1344620.26	053° 12' 42.71"	039° 53' 58.74"	Картометрический метод	5.00	–
5587	486343.82	1344618.06	053° 12' 42.90"	039° 53' 58.63"	Картометрический метод	5.00	–
5588	486351.46	1344612.89	053° 12' 43.15"	039° 53' 58.35"	Картометрический метод	5.00	–
5589	486357.68	1344606.71	053° 12' 43.36"	039° 53' 58.03"	Картометрический метод	5.00	–
5590	486362.00	1344607.35	053° 12' 43.50"	039° 53' 58.07"	Картометрический метод	5.00	–
5591	486369.44	1344612.28	053° 12' 43.73"	039° 53' 58.34"	Картометрический метод	5.00	–
5592	486372.79	1344618.59	053° 12' 43.84"	039° 53' 58.68"	Картометрический метод	5.00	–
5593	486377.15	1344635.33	053° 12' 43.97"	039° 53' 59.59"	Картометрический метод	5.00	–
5594	486380.57	1344643.18	053° 12' 44.07"	039° 54' 00.02"	Картометрический метод	5.00	–
5595	486384.26	1344650.50	053° 12' 44.19"	039° 54' 00.42"	Картометрический метод	5.00	–
5596	486384.29	1344663.56	053° 12' 44.18"	039° 54' 01.12"	Картометрический метод	5.00	–
5597	486384.04	1344675.35	053° 12' 44.17"	039° 54' 01.75"	Картометрический метод	5.00	–
5598	486384.12	1344686.46	053° 12' 44.16"	039° 54' 02.35"	Картометрический метод	5.00	–
5599	486381.36	1344696.65	053° 12' 44.07"	039° 54' 02.90"	Картометрический метод	5.00	–
5600	486376.36	1344702.95	053° 12' 43.90"	039° 54' 03.23"	Картометрический метод	5.00	–
5601	486367.24	1344708.07	053° 12' 43.60"	039° 54' 03.50"	Картометрический метод	5.00	–
5602	486359.86	1344712.77	053° 12' 43.36"	039° 54' 03.74"	Картометрический метод	5.00	–
5603	486355.26	1344718.59	053° 12' 43.21"	039° 54' 04.05"	Картометрический метод	5.00	–
5604	486351.65	1344722.52	053° 12' 43.09"	039° 54' 04.26"	Картометрический метод	5.00	–
5605	486347.83	1344724.77	053° 12' 42.96"	039° 54' 04.38"	Картометрический метод	5.00	–
5606	486342.11	1344726.03	053° 12' 42.78"	039° 54' 04.44"	Картометрический метод	5.00	–
5607	486337.94	1344726.60	053° 12' 42.64"	039° 54' 04.47"	Картометрический метод	5.00	–
5608	486336.47	1344728.22	053° 12' 42.59"	039° 54' 04.55"	Картометрический метод	5.00	–
5609	486337.19	1344734.08	053° 12' 42.61"	039° 54' 04.87"	Картометрический метод	5.00	–
5610	486338.45	1344741.61	053° 12' 42.65"	039° 54' 05.27"	Картометрический метод	5.00	–
5611	486338.65	1344750.50	053° 12' 42.65"	039° 54' 05.75"	Картометрический метод	5.00	–

					метод		
5612	486340.26	1344758.64	053° 12' 42.70"	039° 54' 06.19"	Картометрический метод	5.00	–
5613	486342.80	1344764.88	053° 12' 42.77"	039° 54' 06.53"	Картометрический метод	5.00	–
5614	486350.04	1344770.42	053° 12' 43.01"	039° 54' 06.84"	Картометрический метод	5.00	–
5615	486357.61	1344773.13	053° 12' 43.25"	039° 54' 06.99"	Картометрический метод	5.00	–
5616	486368.17	1344780.79	053° 12' 43.58"	039° 54' 07.42"	Картометрический метод	5.00	–
5617	486375.50	1344789.02	053° 12' 43.82"	039° 54' 07.87"	Картометрический метод	5.00	–
5618	486382.40	1344792.95	053° 12' 44.04"	039° 54' 08.09"	Картометрический метод	5.00	–
5619	486389.68	1344794.78	053° 12' 44.27"	039° 54' 08.19"	Картометрический метод	5.00	–
5620	486394.60	1344795.28	053° 12' 44.43"	039° 54' 08.23"	Картометрический метод	5.00	–
5621	486399.02	1344791.89	053° 12' 44.58"	039° 54' 08.05"	Картометрический метод	5.00	–
5622	486400.79	1344784.94	053° 12' 44.64"	039° 54' 07.68"	Картометрический метод	5.00	–
5623	486402.12	1344782.37	053° 12' 44.68"	039° 54' 07.54"	Картометрический метод	5.00	–
5624	486404.61	1344781.68	053° 12' 44.76"	039° 54' 07.50"	Картометрический метод	5.00	–
5625	486413.30	1344782.62	053° 12' 45.04"	039° 54' 07.56"	Картометрический метод	5.00	–
5626	486419.58	1344784.06	053° 12' 45.24"	039° 54' 07.65"	Картометрический метод	5.00	–
5627	486421.42	1344788.22	053° 12' 45.30"	039° 54' 07.87"	Картометрический метод	5.00	–
5628	486424.10	1344794.67	053° 12' 45.38"	039° 54' 08.22"	Картометрический метод	5.00	–
5629	486428.16	1344797.67	053° 12' 45.51"	039° 54' 08.39"	Картометрический метод	5.00	–
5630	486435.18	1344800.65	053° 12' 45.74"	039° 54' 08.56"	Картометрический метод	5.00	–
5631	486443.88	1344801.39	053° 12' 46.02"	039° 54' 08.61"	Картометрический метод	5.00	–
5632	486453.84	1344801.32	053° 12' 46.34"	039° 54' 08.61"	Картометрический метод	5.00	–
5633	486457.80	1344799.27	053° 12' 46.47"	039° 54' 08.51"	Картометрический метод	5.00	–
5634	486463.00	1344791.96	053° 12' 46.64"	039° 54' 08.12"	Картометрический метод	5.00	–
5635	486463.58	1344787.18	053° 12' 46.67"	039° 54' 07.86"	Картометрический метод	5.00	–
5636	486462.74	1344783.68	053° 12' 46.64"	039° 54' 07.67"	Картометрический метод	5.00	–
5637	486459.54	1344779.26	053° 12' 46.54"	039° 54' 07.43"	Картометрический метод	5.00	–
5638	486455.68	1344775.25	053° 12' 46.42"	039° 54' 07.21"	Картометрический метод	5.00	–
5639	486453.96	1344771.28	053° 12' 46.37"	039° 54' 07.00"	Картометрический метод	5.00	–
5640	486454.40	1344766.97	053° 12' 46.38"	039° 54' 06.76"	Картометрический метод	5.00	–
5641	486458.82	1344762.70	053° 12' 46.53"	039° 54' 06.54"	Картометрический метод	5.00	–
5642	486464.45	1344758.82	053° 12' 46.71"	039° 54' 06.34"	Картометрический метод	5.00	–
5643	486470.57	1344758.44	053° 12' 46.91"	039° 54' 06.32"	Картометрический метод	5.00	–
5644	486474.54	1344757.73	053° 12' 47.04"	039° 54' 06.29"	Картометрический метод	5.00	–
5645	486483.81	1344754.84	053° 12' 47.34"	039° 54' 06.14"	Картометрический метод	5.00	–
5646	486496.46	1344752.19	053° 12' 47.75"	039° 54' 06.01"	Картометрический метод	5.00	–
5647	486500.43	1344751.96	053° 12' 47.88"	039° 54' 06.01"	Картометрический метод	5.00	–
5648	486503.95	1344754.15	053° 12' 47.99"	039° 54' 06.13"	Картометрический метод	5.00	–
5649	486505.99	1344757.98	053° 12' 48.06"	039° 54' 06.34"	Картометрический метод	5.00	–

					метод		
5650	486510.23	1344766.84	053° 12' 48.19"	039° 54' 06.82"	Картометрический метод	5.00	–
5651	486515.06	1344772.80	053° 12' 48.34"	039° 54' 07.14"	Картометрический метод	5.00	–
5652	486520.53	1344775.38	053° 12' 48.52"	039° 54' 07.29"	Картометрический метод	5.00	–
5653	486528.02	1344776.54	053° 12' 48.76"	039° 54' 07.36"	Картометрический метод	5.00	–
5654	486539.67	1344776.46	053° 12' 49.13"	039° 54' 07.37"	Картометрический метод	5.00	–
5655	486544.84	1344775.41	053° 12' 49.30"	039° 54' 07.32"	Картометрический метод	5.00	–
5656	486553.01	1344777.57	053° 12' 49.56"	039° 54' 07.44"	Картометрический метод	5.00	–
5657	486556.99	1344778.29	053° 12' 49.69"	039° 54' 07.48"	Картометрический метод	5.00	–
5658	486563.26	1344778.91	053° 12' 49.89"	039° 54' 07.52"	Картометрический метод	5.00	–
5659	486569.41	1344782.91	053° 12' 50.09"	039° 54' 07.75"	Картометрический метод	5.00	–
5660	486573.81	1344785.91	053° 12' 50.23"	039° 54' 07.91"	Картометрический метод	5.00	–
5661	486580.36	1344788.42	053° 12' 50.44"	039° 54' 08.05"	Картометрический метод	5.00	–
5662	486588.99	1344788.90	053° 12' 50.72"	039° 54' 08.09"	Картометрический метод	5.00	–
5663	486598.28	1344788.22	053° 12' 51.02"	039° 54' 08.06"	Картометрический метод	5.00	–
5664	486602.67	1344790.41	053° 12' 51.16"	039° 54' 08.19"	Картометрический метод	5.00	–
5665	486610.37	1344793.39	053° 12' 51.41"	039° 54' 08.35"	Картометрический метод	5.00	–
5666	486615.39	1344798.34	053° 12' 51.57"	039° 54' 08.63"	Картометрический метод	5.00	–
5667	486619.59	1344802.55	053° 12' 51.70"	039° 54' 08.86"	Картометрический метод	5.00	–
5668	486626.70	1344808.22	053° 12' 51.93"	039° 54' 09.17"	Картометрический метод	5.00	–
5669	486638.87	1344813.59	053° 12' 52.32"	039° 54' 09.47"	Картометрический метод	5.00	–
5670	486649.46	1344816.48	053° 12' 52.66"	039° 54' 09.64"	Картометрический метод	5.00	–
5671	486659.41	1344823.81	053° 12' 52.98"	039° 54' 10.05"	Картометрический метод	5.00	–
5672	486662.07	1344828.10	053° 12' 53.06"	039° 54' 10.28"	Картометрический метод	5.00	–
5673	486663.12	1344833.08	053° 12' 53.09"	039° 54' 10.55"	Картометрический метод	5.00	–
5674	486665.02	1344835.29	053° 12' 53.15"	039° 54' 10.67"	Картометрический метод	5.00	–
5675	486669.62	1344838.15	053° 12' 53.30"	039° 54' 10.83"	Картометрический метод	5.00	–
5676	486681.85	1344843.58	053° 12' 53.69"	039° 54' 11.14"	Картометрический метод	5.00	–
5677	486690.78	1344849.85	053° 12' 53.97"	039° 54' 11.48"	Картометрический метод	5.00	–
5678	486696.47	1344853.85	053° 12' 54.15"	039° 54' 11.70"	Картометрический метод	5.00	–
5679	486700.68	1344858.26	053° 12' 54.29"	039° 54' 11.95"	Картометрический метод	5.00	–
5680	486701.05	1344863.04	053° 12' 54.30"	039° 54' 12.20"	Картометрический метод	5.00	–
5681	486700.95	1344868.10	053° 12' 54.29"	039° 54' 12.48"	Картометрический метод	5.00	–
5682	486701.42	1344877.86	053° 12' 54.30"	039° 54' 13.00"	Картометрический метод	5.00	–
5683	486702.09	1344885.93	053° 12' 54.32"	039° 54' 13.44"	Картометрический метод	5.00	–
5684	486704.72	1344896.02	053° 12' 54.39"	039° 54' 13.98"	Картометрический метод	5.00	–
5685	486709.02	1344903.80	053° 12' 54.53"	039° 54' 14.41"	Картометрический метод	5.00	–
5686	486713.30	1344909.49	053° 12' 54.66"	039° 54' 14.72"	Картометрический метод	5.00	–
5687	486715.79	1344917.56	053° 12' 54.74"	039° 54' 15.16"	Картометрический метод	5.00	–

					метод		
5688	486721.99	1344928.42	053° 12' 54.93"	039° 54' 15.75"	Картометрический метод	5.00	–
5689	486729.87	1344937.39	053° 12' 55.18"	039° 54' 16.24"	Картометрический метод	5.00	–
5690	486737.19	1344944.00	053° 12' 55.41"	039° 54' 16.60"	Картометрический метод	5.00	–
5691	486743.03	1344950.09	053° 12' 55.60"	039° 54' 16.94"	Картометрический метод	5.00	–
5692	486750.86	1344953.74	053° 12' 55.85"	039° 54' 17.14"	Картометрический метод	5.00	–
5693	486759.25	1344958.32	053° 12' 56.12"	039° 54' 17.40"	Картометрический метод	5.00	–
5694	486766.00	1344961.03	053° 12' 56.33"	039° 54' 17.55"	Картометрический метод	5.00	–
5695	486778.47	1344961.96	053° 12' 56.74"	039° 54' 17.62"	Картометрический метод	5.00	–
5696	486787.37	1344963.57	053° 12' 57.02"	039° 54' 17.71"	Картометрический метод	5.00	–
5697	486791.14	1344963.48	053° 12' 57.15"	039° 54' 17.71"	Картометрический метод	5.00	–
5698	486794.50	1344962.31	053° 12' 57.25"	039° 54' 17.65"	Картометрический метод	5.00	–
5699	486799.16	1344964.03	053° 12' 57.40"	039° 54' 17.75"	Картометрический метод	5.00	–
5700	486803.67	1344964.40	053° 12' 57.55"	039° 54' 17.77"	Картометрический метод	5.00	–
5701	486808.87	1344965.98	053° 12' 57.72"	039° 54' 17.86"	Картометрический метод	5.00	–
5702	486815.37	1344970.38	053° 12' 57.92"	039° 54' 18.11"	Картометрический метод	5.00	–
5703	486823.52	1344980.02	053° 12' 58.18"	039° 54' 18.64"	Картометрический метод	5.00	–
5704	486831.80	1344988.71	053° 12' 58.44"	039° 54' 19.11"	Картометрический метод	5.00	–
5705	486841.34	1344994.50	053° 12' 58.75"	039° 54' 19.44"	Картометрический метод	5.00	–
5706	486848.77	1344998.62	053° 12' 58.99"	039° 54' 19.67"	Картометрический метод	5.00	–
5707	486861.15	1345006.21	053° 12' 59.38"	039° 54' 20.09"	Картометрический метод	5.00	–
5708	486868.84	1345008.04	053° 12' 59.63"	039° 54' 20.19"	Картометрический метод	5.00	–
5709	486876.79	1345008.19	053° 12' 59.89"	039° 54' 20.21"	Картометрический метод	5.00	–
5710	486885.94	1345006.84	053° 13' 00.18"	039° 54' 20.15"	Картометрический метод	5.00	–
5711	486893.72	1345002.20	053° 13' 00.44"	039° 54' 19.91"	Картометрический метод	5.00	–
5712	486899.41	1344996.91	053° 13' 00.62"	039° 54' 19.63"	Картометрический метод	5.00	–
5713	486911.26	1344988.34	053° 13' 01.01"	039° 54' 19.18"	Картометрический метод	5.00	–
5714	486914.87	1344984.47	053° 13' 01.13"	039° 54' 18.97"	Картометрический метод	5.00	–
5715	486915.64	1344978.20	053° 13' 01.16"	039° 54' 18.64"	Картометрический метод	5.00	–
5716	486913.39	1344975.46	053° 13' 01.09"	039° 54' 18.49"	Картометрический метод	5.00	–
5717	486907.91	1344970.99	053° 13' 00.92"	039° 54' 18.24"	Картометрический метод	5.00	–
5718	486904.18	1344967.44	053° 13' 00.80"	039° 54' 18.05"	Картометрический метод	5.00	–
5719	486905.16	1344963.13	053° 13' 00.83"	039° 54' 17.81"	Картометрический метод	5.00	–
5720	486908.72	1344953.61	053° 13' 00.95"	039° 54' 17.31"	Картометрический метод	5.00	–
5721	486913.50	1344944.08	053° 13' 01.11"	039° 54' 16.80"	Картометрический метод	5.00	–
5722	486920.53	1344938.03	053° 13' 01.35"	039° 54' 16.48"	Картометрический метод	5.00	–
5723	486926.56	1344933.95	053° 13' 01.54"	039° 54' 16.27"	Картометрический метод	5.00	–
5724	486929.84	1344930.42	053° 13' 01.65"	039° 54' 16.08"	Картометрический метод	5.00	–
5725	486934.01	1344929.65	053° 13' 01.79"	039° 54' 16.04"	Картометрический метод	5.00	–

					метод		
5726	486938.86	1344930.02	053° 13' 01.94"	039° 54' 16.07"	Картометрический метод	5.00	–
5727	486945.18	1344928.76	053° 13' 02.15"	039° 54' 16.01"	Картометрический метод	5.00	–
5728	486953.57	1344924.66	053° 13' 02.42"	039° 54' 15.79"	Картометрический метод	5.00	–
5729	486965.60	1344920.67	053° 13' 02.81"	039° 54' 15.59"	Картометрический метод	5.00	–
5730	486978.32	1344920.58	053° 13' 03.23"	039° 54' 15.60"	Картометрический метод	5.00	–
5731	486986.83	1344923.54	053° 13' 03.50"	039° 54' 15.77"	Картометрический метод	5.00	–
5732	486991.91	1344927.01	053° 13' 03.66"	039° 54' 15.96"	Картометрический метод	5.00	–
5733	486994.77	1344931.64	053° 13' 03.75"	039° 54' 16.21"	Картометрический метод	5.00	–
5734	486995.36	1344938.90	053° 13' 03.76"	039° 54' 16.61"	Картометрический метод	5.00	–
5735	486995.62	1344946.98	053° 13' 03.77"	039° 54' 17.04"	Картометрический метод	5.00	–
5736	486998.96	1344953.22	053° 13' 03.87"	039° 54' 17.38"	Картометрический метод	5.00	–
5737	487005.06	1344958.23	053° 13' 04.07"	039° 54' 17.66"	Картометрический метод	5.00	–
5738	487013.44	1344961.60	053° 13' 04.33"	039° 54' 17.85"	Картометрический метод	5.00	–
5739	487023.02	1344964.30	053° 13' 04.64"	039° 54' 18.00"	Картометрический метод	5.00	–
5740	487031.49	1344971.10	053° 13' 04.91"	039° 54' 18.38"	Картометрический метод	5.00	–
5741	487038.27	1344977.52	053° 13' 05.13"	039° 54' 18.73"	Картометрический метод	5.00	–
5742	487044.89	1344980.98	053° 13' 05.34"	039° 54' 18.93"	Картометрический метод	5.00	–
5743	487054.46	1344981.44	053° 13' 05.65"	039° 54' 18.96"	Картометрический метод	5.00	–
5744	487063.47	1344979.16	053° 13' 05.94"	039° 54' 18.85"	Картометрический метод	5.00	–
5745	487072.51	1344972.42	053° 13' 06.24"	039° 54' 18.49"	Картометрический метод	5.00	–
5746	487077.73	1344967.61	053° 13' 06.41"	039° 54' 18.24"	Картометрический метод	5.00	–
5747	487084.05	1344957.46	053° 13' 06.62"	039° 54' 17.70"	Картометрический метод	5.00	–
5748	487090.45	1344947.71	053° 13' 06.83"	039° 54' 17.18"	Картометрический метод	5.00	–
5749	487094.65	1344942.09	053° 13' 06.97"	039° 54' 16.88"	Картометрический метод	5.00	–
5750	487098.34	1344939.64	053° 13' 07.09"	039° 54' 16.76"	Картометрический метод	5.00	–
5751	487115.22	1344936.89	053° 13' 07.64"	039° 54' 16.63"	Картометрический метод	5.00	–
5752	487134.47	1344934.73	053° 13' 08.27"	039° 54' 16.53"	Картометрический метод	5.00	–
5753	487146.66	1344934.78	053° 13' 08.66"	039° 54' 16.55"	Картометрический метод	5.00	–
5754	487165.49	1344940.57	053° 13' 09.27"	039° 54' 16.88"	Картометрический метод	5.00	–
5755	487189.21	1344952.72	053° 13' 10.02"	039° 54' 17.56"	Картометрический метод	5.00	–
5756	487205.45	1344963.38	053° 13' 10.54"	039° 54' 18.15"	Картометрический метод	5.00	–
5757	487216.46	1344976.97	053° 13' 10.89"	039° 54' 18.89"	Картометрический метод	5.00	–
5758	487224.49	1344997.79	053° 13' 11.14"	039° 54' 20.02"	Картометрический метод	5.00	–
5759	487230.34	1345023.81	053° 13' 11.31"	039° 54' 21.43"	Картометрический метод	5.00	–
5760	487236.93	1345041.82	053° 13' 11.51"	039° 54' 22.41"	Картометрический метод	5.00	–
5761	487243.69	1345053.69	053° 13' 11.72"	039° 54' 23.06"	Картометрический метод	5.00	–
5762	487255.72	1345078.38	053° 13' 12.09"	039° 54' 24.40"	Картометрический метод	5.00	–
5763	487265.50	1345090.44	053° 13' 12.40"	039° 54' 25.06"	Картометрический метод	5.00	–

5764	487269.10	1345103.21	053° 13' 12.51"	039° 54' 25.75"	Картометрический метод	5.00	–
5765	487269.62	1345119.63	053° 13' 12.52"	039° 54' 26.64"	Картометрический метод	5.00	–
5766	487264.67	1345142.70	053° 13' 12.34"	039° 54' 27.87"	Картометрический метод	5.00	–
5767	487269.54	1345154.79	053° 13' 12.49"	039° 54' 28.53"	Картометрический метод	5.00	–
5768	487281.03	1345170.60	053° 13' 12.85"	039° 54' 29.40"	Картометрический метод	5.00	–
5769	487296.51	1345187.59	053° 13' 13.34"	039° 54' 30.33"	Картометрический метод	5.00	–
5770	487314.77	1345198.04	053° 13' 13.93"	039° 54' 30.91"	Картометрический метод	5.00	–
5771	487325.96	1345200.18	053° 13' 14.29"	039° 54' 31.04"	Картометрический метод	5.00	–
5772	487341.37	1345197.37	053° 13' 14.79"	039° 54' 30.90"	Картометрический метод	5.00	–
5773	487353.63	1345189.47	053° 13' 15.19"	039° 54' 30.49"	Картометрический метод	5.00	–
5774	487371.10	1345174.33	053° 13' 15.76"	039° 54' 29.69"	Картометрический метод	5.00	–
5775	487393.90	1345160.49	053° 13' 16.51"	039° 54' 28.97"	Картометрический метод	5.00	–
5776	487405.22	1345151.52	053° 13' 16.88"	039° 54' 28.50"	Картометрический метод	5.00	–
5777	487416.37	1345138.91	053° 13' 17.25"	039° 54' 27.83"	Картометрический метод	5.00	–
5778	487423.60	1345123.84	053° 13' 17.49"	039° 54' 27.03"	Картометрический метод	5.00	–
5779	487430.43	1345098.61	053° 13' 17.73"	039° 54' 25.68"	Картометрический метод	5.00	–
5780	487429.80	1345086.29	053° 13' 17.72"	039° 54' 25.01"	Картометрический метод	5.00	–
5781	487425.37	1345070.49	053° 13' 17.59"	039° 54' 24.16"	Картометрический метод	5.00	–
5782	487426.55	1345056.54	053° 13' 17.63"	039° 54' 23.41"	Картометрический метод	5.00	–
5783	487432.86	1345043.77	053° 13' 17.84"	039° 54' 22.72"	Картометрический метод	5.00	–
5784	487443.03	1345035.41	053° 13' 18.18"	039° 54' 22.28"	Картометрический метод	5.00	–
5785	487463.13	1345020.92	053° 13' 18.84"	039° 54' 21.53"	Картометрический метод	5.00	–
5786	487479.78	1345013.59	053° 13' 19.38"	039° 54' 21.15"	Картометрический метод	5.00	–
5787	487490.48	1345012.24	053° 13' 19.73"	039° 54' 21.09"	Картометрический метод	5.00	–
5788	487498.63	1345012.99	053° 13' 19.99"	039° 54' 21.14"	Картометрический метод	5.00	–
5789	487505.05	1345016.04	053° 13' 20.20"	039° 54' 21.31"	Картометрический метод	5.00	–
5790	487512.79	1345014.30	053° 13' 20.45"	039° 54' 21.22"	Картометрический метод	5.00	–
5791	487523.80	1345010.45	053° 13' 20.81"	039° 54' 21.03"	Картометрический метод	5.00	–
5792	487536.87	1345010.69	053° 13' 21.23"	039° 54' 21.05"	Картометрический метод	5.00	–
5793	487546.73	1345014.73	053° 13' 21.55"	039° 54' 21.28"	Картометрический метод	5.00	–
5794	487553.88	1345024.91	053° 13' 21.77"	039° 54' 21.84"	Картометрический метод	5.00	–
5795	487560.63	1345036.38	053° 13' 21.98"	039° 54' 22.46"	Картометрический метод	5.00	–
5796	487567.54	1345043.06	053° 13' 22.20"	039° 54' 22.83"	Картометрический метод	5.00	–
5797	487584.22	1345048.20	053° 13' 22.74"	039° 54' 23.13"	Картометрический метод	5.00	–
5798	487600.73	1345050.03	053° 13' 23.27"	039° 54' 23.24"	Картометрический метод	5.00	–
5799	487617.99	1345053.00	053° 13' 23.83"	039° 54' 23.42"	Картометрический метод	5.00	–
5800	487633.36	1345054.64	053° 13' 24.32"	039° 54' 23.53"	Картометрический метод	5.00	–
5801	487653.90	1345054.63	053° 13' 24.99"	039° 54' 23.55"	Картометрический метод	5.00	–
5802	487661.27	1345058.48	053° 13' 25.22"	039° 54' 23.76"	Картометрический метод	5.00	–

					метод		
5803	487669.46	1345074.32	053° 13' 25.48"	039° 54' 24.62"	Картометрический метод	5.00	–
5804	487672.75	1345090.46	053° 13' 25.57"	039° 54' 25.50"	Картометрический метод	5.00	–
5805	487674.74	1345115.16	053° 13' 25.62"	039° 54' 26.83"	Картометрический метод	5.00	–
5806	487672.57	1345122.58	053° 13' 25.55"	039° 54' 27.23"	Картометрический метод	5.00	–
5807	487668.37	1345128.54	053° 13' 25.41"	039° 54' 27.54"	Картометрический метод	5.00	–
5808	487666.11	1345141.62	053° 13' 25.32"	039° 54' 28.25"	Картометрический метод	5.00	–
5809	487665.18	1345152.54	053° 13' 25.29"	039° 54' 28.83"	Картометрический метод	5.00	–
5810	487658.01	1345166.33	053° 13' 25.05"	039° 54' 29.57"	Картометрический метод	5.00	–
5811	487651.38	1345172.71	053° 13' 24.83"	039° 54' 29.91"	Картометрический метод	5.00	–
5812	487649.04	1345184.24	053° 13' 24.75"	039° 54' 30.53"	Картометрический метод	5.00	–
5813	487648.03	1345211.72	053° 13' 24.69"	039° 54' 32.00"	Картометрический метод	5.00	–
5814	487650.33	1345222.62	053° 13' 24.76"	039° 54' 32.59"	Картометрический метод	5.00	–
5815	487655.43	1345229.38	053° 13' 24.92"	039° 54' 32.96"	Картометрический метод	5.00	–
5816	487663.48	1345234.85	053° 13' 25.18"	039° 54' 33.27"	Картометрический метод	5.00	–
5817	487681.98	1345240.91	053° 13' 25.77"	039° 54' 33.61"	Картометрический метод	5.00	–
5818	487695.80	1345243.23	053° 13' 26.22"	039° 54' 33.75"	Картометрический метод	5.00	–
5819	487708.59	1345242.13	053° 13' 26.63"	039° 54' 33.71"	Картометрический метод	5.00	–
5820	487728.34	1345234.45	053° 13' 27.28"	039° 54' 33.32"	Картометрический метод	5.00	–
5821	487754.44	1345221.53	053° 13' 28.13"	039° 54' 32.65"	Картометрический метод	5.00	–
5822	487786.51	1345204.26	053° 13' 29.18"	039° 54' 31.75"	Картометрический метод	5.00	–
5823	487802.14	1345195.59	053° 13' 29.69"	039° 54' 31.30"	Картометрический метод	5.00	–
5824	487815.91	1345190.44	053° 13' 30.14"	039° 54' 31.04"	Картометрический метод	5.00	–
5825	487828.83	1345189.00	053° 13' 30.56"	039° 54' 30.97"	Картометрический метод	5.00	–
5826	487833.38	1345186.01	053° 13' 30.71"	039° 54' 30.82"	Картометрический метод	5.00	–
5827	487844.25	1345179.66	053° 13' 31.06"	039° 54' 30.49"	Картометрический метод	5.00	–
5828	487855.68	1345177.70	053° 13' 31.43"	039° 54' 30.39"	Картометрический метод	5.00	–
5829	487867.98	1345173.97	053° 13' 31.83"	039° 54' 30.21"	Картометрический метод	5.00	–
5830	487872.63	1345174.61	053° 13' 31.98"	039° 54' 30.25"	Картометрический метод	5.00	–
5831	487884.34	1345182.20	053° 13' 32.36"	039° 54' 30.67"	Картометрический метод	5.00	–
5832	487887.41	1345188.24	053° 13' 32.45"	039° 54' 31.00"	Картометрический метод	5.00	–
5833	487888.30	1345198.88	053° 13' 32.47"	039° 54' 31.57"	Картометрический метод	5.00	–
5834	487892.57	1345203.90	053° 13' 32.61"	039° 54' 31.85"	Картометрический метод	5.00	–
5835	487901.94	1345214.00	053° 13' 32.90"	039° 54' 32.40"	Картометрический метод	5.00	–
5836	487907.19	1345222.65	053° 13' 33.07"	039° 54' 32.87"	Картометрический метод	5.00	–
5837	487909.95	1345232.46	053° 13' 33.15"	039° 54' 33.40"	Картометрический метод	5.00	–
5838	487908.67	1345250.45	053° 13' 33.10"	039° 54' 34.37"	Картометрический метод	5.00	–
5839	487904.89	1345267.58	053° 13' 32.96"	039° 54' 35.29"	Картометрический метод	5.00	–
5840	487904.27	1345285.03	053° 13' 32.93"	039° 54' 36.23"	Картометрический метод	5.00	–

5841	487907.01	1345300.50	053° 13' 33.01"	039° 54' 37.07"	Картометрический метод	5.00	–
5842	487910.34	1345313.68	053° 13' 33.11"	039° 54' 37.78"	Картометрический метод	5.00	–
5843	487917.67	1345331.34	053° 13' 33.34"	039° 54' 38.74"	Картометрический метод	5.00	–
5844	487926.79	1345344.81	053° 13' 33.62"	039° 54' 39.48"	Картометрический метод	5.00	–
5845	487934.25	1345360.65	053° 13' 33.85"	039° 54' 40.34"	Картометрический метод	5.00	–
5846	487940.51	1345368.95	053° 13' 34.05"	039° 54' 40.79"	Картометрический метод	5.00	–
5847	487952.94	1345374.92	053° 13' 34.45"	039° 54' 41.13"	Картометрический метод	5.00	–
5848	487960.05	1345380.26	053° 13' 34.68"	039° 54' 41.42"	Картометрический метод	5.00	–
5849	487972.75	1345394.31	053° 13' 35.08"	039° 54' 42.19"	Картометрический метод	5.00	–
5850	487980.70	1345404.76	053° 13' 35.33"	039° 54' 42.76"	Картометрический метод	5.00	–
5851	487986.93	1345409.02	053° 13' 35.53"	039° 54' 43.00"	Картометрический метод	5.00	–
5852	487999.16	1345415.00	053° 13' 35.92"	039° 54' 43.34"	Картометрический метод	5.00	–
5853	488009.10	1345420.31	053° 13' 36.24"	039° 54' 43.63"	Картометрический метод	5.00	–
5854	488013.34	1345419.74	053° 13' 36.37"	039° 54' 43.61"	Картометрический метод	5.00	–
5855	488018.56	1345415.26	053° 13' 36.55"	039° 54' 43.37"	Картометрический метод	5.00	–
5856	488023.00	1345414.42	053° 13' 36.69"	039° 54' 43.33"	Картометрический метод	5.00	–
5857	488025.70	1345415.41	053° 13' 36.78"	039° 54' 43.39"	Картометрический метод	5.00	–
5858	488028.88	1345418.15	053° 13' 36.88"	039° 54' 43.54"	Картометрический метод	5.00	–
5859	488033.81	1345419.19	053° 13' 37.04"	039° 54' 43.60"	Картометрический метод	5.00	–
5860	488043.91	1345419.93	053° 13' 37.36"	039° 54' 43.65"	Картометрический метод	5.00	–
5861	488050.68	1345423.85	053° 13' 37.58"	039° 54' 43.87"	Картометрический метод	5.00	–
5862	488055.36	1345429.34	053° 13' 37.73"	039° 54' 44.17"	Картометрический метод	5.00	–
5863	488058.17	1345436.32	053° 13' 37.81"	039° 54' 44.55"	Картометрический метод	5.00	–
5864	488064.10	1345445.58	053° 13' 38.00"	039° 54' 45.05"	Картометрический метод	5.00	–
5865	488072.43	1345452.45	053° 13' 38.26"	039° 54' 45.43"	Картометрический метод	5.00	–
5866	488080.18	1345462.23	053° 13' 38.51"	039° 54' 45.97"	Картометрический метод	5.00	–
5867	488084.33	1345467.32	053° 13' 38.64"	039° 54' 46.25"	Картометрический метод	5.00	–
5868	488084.76	1345471.76	053° 13' 38.65"	039° 54' 46.49"	Картометрический метод	5.00	–
5869	488085.95	1345477.20	053° 13' 38.68"	039° 54' 46.78"	Картометрический метод	5.00	–
5870	488090.66	1345485.86	053° 13' 38.83"	039° 54' 47.25"	Картометрический метод	5.00	–
5871	488095.82	1345491.88	053° 13' 38.99"	039° 54' 47.58"	Картометрический метод	5.00	–
5872	488106.57	1345498.40	053° 13' 39.34"	039° 54' 47.95"	Картометрический метод	5.00	–
5873	488115.10	1345504.00	053° 13' 39.61"	039° 54' 48.26"	Картометрический метод	5.00	–
5874	488122.13	1345507.99	053° 13' 39.83"	039° 54' 48.48"	Картометрический метод	5.00	–
5875	488134.90	1345513.96	053° 13' 40.24"	039° 54' 48.81"	Картометрический метод	5.00	–
5876	488146.29	1345523.57	053° 13' 40.61"	039° 54' 49.35"	Картометрический метод	5.00	–
5877	488154.25	1345526.01	053° 13' 40.86"	039° 54' 49.49"	Картометрический метод	5.00	–
5878	488162.02	1345529.12	053° 13' 41.11"	039° 54' 49.66"	Картометрический метод	5.00	–
5879	488165.65	1345537.38	053° 13' 41.22"	039° 54' 50.11"	Картометрический метод	5.00	–

					метод		
5880	488170.62	1345554.11	053° 13' 41.37"	039° 54' 51.02"	Картометрический метод	5.00	–
5881	488176.39	1345569.29	053° 13' 41.55"	039° 54' 51.84"	Картометрический метод	5.00	–
5882	488176.62	1345574.07	053° 13' 41.55"	039° 54' 52.10"	Картометрический метод	5.00	–
5883	488173.27	1345576.72	053° 13' 41.44"	039° 54' 52.24"	Картометрический метод	5.00	–
5884	488168.44	1345579.45	053° 13' 41.29"	039° 54' 52.38"	Картометрический метод	5.00	–
5885	488157.57	1345584.51	053° 13' 40.93"	039° 54' 52.64"	Картометрический метод	5.00	–
5886	488149.30	1345586.66	053° 13' 40.66"	039° 54' 52.75"	Картометрический метод	5.00	–
5887	488132.24	1345592.77	053° 13' 40.11"	039° 54' 53.06"	Картометрический метод	5.00	–
5888	488113.05	1345603.01	053° 13' 39.48"	039° 54' 53.59"	Картометрический метод	5.00	–
5889	488102.01	1345612.32	053° 13' 39.12"	039° 54' 54.08"	Картометрический метод	5.00	–
5890	488089.99	1345626.55	053° 13' 38.72"	039° 54' 54.83"	Картометрический метод	5.00	–
5891	488087.49	1345635.19	053° 13' 38.63"	039° 54' 55.30"	Картометрический метод	5.00	–
5892	488086.87	1345650.95	053° 13' 38.60"	039° 54' 56.15"	Картометрический метод	5.00	–
5893	488092.96	1345664.51	053° 13' 38.79"	039° 54' 56.88"	Картометрический метод	5.00	–
5894	488100.53	1345678.40	053° 13' 39.03"	039° 54' 57.64"	Картометрический метод	5.00	–
5895	488107.66	1345685.62	053° 13' 39.25"	039° 54' 58.04"	Картометрический метод	5.00	–
5896	488112.11	1345686.60	053° 13' 39.39"	039° 54' 58.09"	Картометрический метод	5.00	–
5897	488118.37	1345686.08	053° 13' 39.60"	039° 54' 58.07"	Картометрический метод	5.00	–
5898	488125.25	1345688.32	053° 13' 39.82"	039° 54' 58.20"	Картометрический метод	5.00	–
5899	488136.39	1345691.00	053° 13' 40.18"	039° 54' 58.36"	Картометрический метод	5.00	–
5900	488148.39	1345693.34	053° 13' 40.56"	039° 54' 58.50"	Картометрический метод	5.00	–
5901	488157.92	1345698.73	053° 13' 40.87"	039° 54' 58.80"	Картометрический метод	5.00	–
5902	488168.90	1345708.14	053° 13' 41.22"	039° 54' 59.32"	Картометрический метод	5.00	–
5903	488178.85	1345714.80	053° 13' 41.53"	039° 54' 59.69"	Картометрический метод	5.00	–
5904	488189.14	1345721.73	053° 13' 41.86"	039° 55' 00.07"	Картометрический метод	5.00	–
5905	488206.09	1345728.08	053° 13' 42.41"	039° 55' 00.43"	Картометрический метод	5.00	–
5906	488218.21	1345737.28	053° 13' 42.79"	039° 55' 00.94"	Картометрический метод	5.00	–
5907	488231.78	1345742.44	053° 13' 43.23"	039° 55' 01.23"	Картометрический метод	5.00	–
5908	488238.42	1345747.85	053° 13' 43.44"	039° 55' 01.53"	Картометрический метод	5.00	–
5909	488243.41	1345757.91	053° 13' 43.59"	039° 55' 02.08"	Картометрический метод	5.00	–
5910	488246.32	1345768.40	053° 13' 43.68"	039° 55' 02.65"	Картометрический метод	5.00	–
5911	488248.78	1345782.86	053° 13' 43.75"	039° 55' 03.43"	Картометрический метод	5.00	–
5912	488252.96	1345792.80	053° 13' 43.88"	039° 55' 03.97"	Картометрический метод	5.00	–
5913	488260.76	1345801.09	053° 13' 44.13"	039° 55' 04.42"	Картометрический метод	5.00	–
5914	488268.83	1345808.57	053° 13' 44.38"	039° 55' 04.84"	Картометрический метод	5.00	–
5915	488276.44	1345818.42	053° 13' 44.62"	039° 55' 05.37"	Картометрический метод	5.00	–
5916	488285.07	1345828.26	053° 13' 44.90"	039° 55' 05.91"	Картометрический метод	5.00	–
5917	488291.35	1345831.17	053° 13' 45.10"	039° 55' 06.08"	Картометрический метод	5.00	–

5918	488297.96	1345832.74	053° 13' 45.31"	039° 55' 06.17"	Картометрический метод	5.00	–
5919	488302.44	1345837.22	053° 13' 45.45"	039° 55' 06.42"	Картометрический метод	5.00	–
5920	488308.46	1345849.44	053° 13' 45.64"	039° 55' 07.08"	Картометрический метод	5.00	–
5921	488316.17	1345854.43	053° 13' 45.88"	039° 55' 07.36"	Картометрический метод	5.00	–
5922	488328.98	1345856.36	053° 13' 46.30"	039° 55' 07.48"	Картометрический метод	5.00	–
5923	488337.06	1345856.97	053° 13' 46.56"	039° 55' 07.52"	Картометрический метод	5.00	–
5924	488344.37	1345860.96	053° 13' 46.79"	039° 55' 07.74"	Картометрический метод	5.00	–
5925	488350.87	1345866.51	053° 13' 47.00"	039° 55' 08.05"	Картометрический метод	5.00	–
5926	488357.89	1345868.81	053° 13' 47.22"	039° 55' 08.18"	Картометрический метод	5.00	–
5927	488363.94	1345866.61	053° 13' 47.42"	039° 55' 08.07"	Картометрический метод	5.00	–
5928	488371.91	1345861.44	053° 13' 47.68"	039° 55' 07.80"	Картометрический метод	5.00	–
5929	488378.70	1345859.37	053° 13' 47.90"	039° 55' 07.69"	Картометрический метод	5.00	–
5930	488384.71	1345861.14	053° 13' 48.10"	039° 55' 07.79"	Картометрический метод	5.00	–
5931	488391.88	1345865.33	053° 13' 48.33"	039° 55' 08.03"	Картометрический метод	5.00	–
5932	488403.56	1345869.69	053° 13' 48.70"	039° 55' 08.28"	Картометрический метод	5.00	–
5933	488411.01	1345874.89	053° 13' 48.94"	039° 55' 08.56"	Картометрический метод	5.00	–
5934	488417.67	1345884.41	053° 13' 49.15"	039° 55' 09.08"	Картометрический метод	5.00	–
5935	488431.12	1345899.46	053° 13' 49.57"	039° 55' 09.91"	Картометрический метод	5.00	–
5936	488436.00	1345903.87	053° 13' 49.73"	039° 55' 10.15"	Картометрический метод	5.00	–
5937	488446.38	1345914.10	053° 13' 50.06"	039° 55' 10.71"	Картометрический метод	5.00	–
5938	488453.84	1345922.27	053° 13' 50.29"	039° 55' 11.16"	Картометрический метод	5.00	–
5939	488460.73	1345925.04	053° 13' 50.51"	039° 55' 11.32"	Картометрический метод	5.00	–
5940	488471.12	1345926.85	053° 13' 50.85"	039° 55' 11.43"	Картометрический метод	5.00	–
5941	488487.08	1345927.55	053° 13' 51.36"	039° 55' 11.48"	Картометрический метод	5.00	–
5942	488496.06	1345930.18	053° 13' 51.65"	039° 55' 11.63"	Картометрический метод	5.00	–
5943	488504.04	1345935.24	053° 13' 51.91"	039° 55' 11.92"	Картометрический метод	5.00	–
5944	488518.81	1345947.05	053° 13' 52.38"	039° 55' 12.57"	Картометрический метод	5.00	–
5945	488526.81	1345953.86	053° 13' 52.63"	039° 55' 12.94"	Картометрический метод	5.00	–
5946	488541.61	1345961.03	053° 13' 53.11"	039° 55' 13.35"	Картометрический метод	5.00	–
5947	488559.12	1345970.94	053° 13' 53.67"	039° 55' 13.90"	Картометрический метод	5.00	–
5948	488577.71	1345979.96	053° 13' 54.26"	039° 55' 14.41"	Картометрический метод	5.00	–
5949	488591.54	1345984.51	053° 13' 54.71"	039° 55' 14.67"	Картометрический метод	5.00	–
5950	488601.80	1345987.26	053° 13' 55.03"	039° 55' 14.83"	Картометрический метод	5.00	–
5951	488610.60	1345992.92	053° 13' 55.32"	039° 55' 15.14"	Картометрический метод	5.00	–
5952	488620.96	1346000.93	053° 13' 55.65"	039° 55' 15.58"	Картометрический метод	5.00	–
5953	488632.74	1346010.14	053° 13' 56.02"	039° 55' 16.09"	Картометрический метод	5.00	–
5954	488645.96	1346022.17	053° 13' 56.44"	039° 55' 16.75"	Картометрический метод	5.00	–
5955	488658.70	1346041.81	053° 13' 56.84"	039° 55' 17.83"	Картометрический метод	5.00	–
5956	488662.64	1346055.58	053° 13' 56.96"	039° 55' 18.57"	Картометрический метод	5.00	–

					метод		
5957	488670.37	1346073.04	053° 13' 57.20"	039° 55' 19.52"	Картометрический метод	5.00	–
5958	488679.89	1346094.65	053° 13' 57.49"	039° 55' 20.70"	Картометрический метод	5.00	–
5959	488687.56	1346103.35	053° 13' 57.73"	039° 55' 21.18"	Картометрический метод	5.00	–
5960	488693.75	1346110.79	053° 13' 57.93"	039° 55' 21.58"	Картометрический метод	5.00	–
5961	488699.70	1346123.27	053° 13' 58.11"	039° 55' 22.26"	Картометрический метод	5.00	–
5962	488702.39	1346132.48	053° 13' 58.19"	039° 55' 22.76"	Картометрический метод	5.00	–
5963	488700.55	1346138.42	053° 13' 58.13"	039° 55' 23.08"	Картометрический метод	5.00	–
5964	488701.46	1346143.66	053° 13' 58.16"	039° 55' 23.36"	Картометрический метод	5.00	–
5965	488706.48	1346148.41	053° 13' 58.31"	039° 55' 23.62"	Картометрический метод	5.00	–
5966	488710.95	1346152.21	053° 13' 58.46"	039° 55' 23.83"	Картометрический метод	5.00	–
5967	488711.00	1346158.68	053° 13' 58.45"	039° 55' 24.18"	Картометрический метод	5.00	–
5968	488709.70	1346165.42	053° 13' 58.41"	039° 55' 24.54"	Картометрический метод	5.00	–
5969	488710.49	1346172.29	053° 13' 58.43"	039° 55' 24.92"	Картометрический метод	5.00	–
5970	488713.23	1346178.66	053° 13' 58.51"	039° 55' 25.26"	Картометрический метод	5.00	–
5971	488723.35	1346190.51	053° 13' 58.83"	039° 55' 25.91"	Картометрический метод	5.00	–
5972	488734.17	1346197.44	053° 13' 59.18"	039° 55' 26.30"	Картометрический метод	5.00	–
5973	488744.31	1346201.74	053° 13' 59.50"	039° 55' 26.54"	Картометрический метод	5.00	–
5974	488751.79	1346202.36	053° 13' 59.74"	039° 55' 26.58"	Картометрический метод	5.00	–
5975	488760.08	1346203.92	053° 14' 00.01"	039° 55' 26.67"	Картометрический метод	5.00	–
5976	488769.47	1346207.82	053° 14' 00.31"	039° 55' 26.89"	Картометрический метод	5.00	–
5977	488780.49	1346213.80	053° 14' 00.67"	039° 55' 27.23"	Картометрический метод	5.00	–
5978	488791.03	1346218.04	053° 14' 01.00"	039° 55' 27.47"	Картометрический метод	5.00	–
5979	488807.28	1346221.62	053° 14' 01.53"	039° 55' 27.68"	Картометрический метод	5.00	–
5980	488818.01	1346224.51	053° 14' 01.87"	039° 55' 27.85"	Картометрический метод	5.00	–
5981	488831.52	1346230.07	053° 14' 02.31"	039° 55' 28.16"	Картометрический метод	5.00	–
5982	488841.77	1346240.37	053° 14' 02.63"	039° 55' 28.73"	Картометрический метод	5.00	–
5983	488848.43	1346249.34	053° 14' 02.84"	039° 55' 29.22"	Картометрический метод	5.00	–
5984	488855.42	1346256.70	053° 14' 03.06"	039° 55' 29.62"	Картометрический метод	5.00	–
5985	488864.37	1346265.39	053° 14' 03.34"	039° 55' 30.10"	Картометрический метод	5.00	–
5986	488878.48	1346278.62	053° 14' 03.79"	039° 55' 30.83"	Картометрический метод	5.00	–
5987	488885.78	1346291.70	053° 14' 04.02"	039° 55' 31.54"	Картометрический метод	5.00	–
5988	488888.48	1346301.99	053° 14' 04.10"	039° 55' 32.10"	Картометрический метод	5.00	–
5989	488886.16	1346316.89	053° 14' 04.02"	039° 55' 32.90"	Картометрический метод	5.00	–
5990	488880.78	1346327.70	053° 14' 03.83"	039° 55' 33.48"	Картометрический метод	5.00	–
5991	488872.39	1346340.90	053° 14' 03.55"	039° 55' 34.18"	Картометрический метод	5.00	–
5992	488869.71	1346360.24	053° 14' 03.46"	039° 55' 35.22"	Картометрический метод	5.00	–
5993	488868.59	1346374.26	053° 14' 03.41"	039° 55' 35.97"	Картометрический метод	5.00	–
5994	488869.18	1346399.17	053° 14' 03.41"	039° 55' 37.32"	Картометрический метод	5.00	–

5995	488868.18	1346420.06	053° 14' 03.37"	039° 55' 38.44"	Картометрический метод	5.00	–
5996	488871.27	1346437.55	053° 14' 03.46"	039° 55' 39.39"	Картометрический метод	5.00	–
5997	488871.15	1346447.65	053° 14' 03.44"	039° 55' 39.93"	Картометрический метод	5.00	–
5998	488866.46	1346460.48	053° 14' 03.28"	039° 55' 40.62"	Картометрический метод	5.00	–
5999	488851.45	1346480.52	053° 14' 02.79"	039° 55' 41.68"	Картометрический метод	5.00	–
6000	488840.46	1346497.84	053° 14' 02.42"	039° 55' 42.60"	Картометрический метод	5.00	–
6001	488836.17	1346509.86	053° 14' 02.27"	039° 55' 43.25"	Картометрический метод	5.00	–
6002	488835.03	1346520.17	053° 14' 02.23"	039° 55' 43.80"	Картометрический метод	5.00	–
6003	488837.67	1346531.06	053° 14' 02.31"	039° 55' 44.39"	Картометрический метод	5.00	–
6004	488844.27	1346549.13	053° 14' 02.51"	039° 55' 45.37"	Картометрический метод	5.00	–
6005	488852.13	1346565.78	053° 14' 02.75"	039° 55' 46.28"	Картометрический метод	5.00	–
6006	488861.17	1346586.25	053° 14' 03.03"	039° 55' 47.39"	Картометрический метод	5.00	–
6007	488861.47	1346599.59	053° 14' 03.03"	039° 55' 48.11"	Картометрический метод	5.00	–
6008	488856.74	1346616.59	053° 14' 02.87"	039° 55' 49.02"	Картометрический метод	5.00	–
6009	488847.83	1346641.98	053° 14' 02.56"	039° 55' 50.38"	Картометрический метод	5.00	–
6010	488836.02	1346665.50	053° 14' 02.17"	039° 55' 51.63"	Картометрический метод	5.00	–
6011	488825.45	1346675.68	053° 14' 01.82"	039° 55' 52.17"	Картометрический метод	5.00	–
6012	488818.75	1346680.10	053° 14' 01.60"	039° 55' 52.40"	Картометрический метод	5.00	–
6013	488807.66	1346683.28	053° 14' 01.24"	039° 55' 52.56"	Картометрический метод	5.00	–
6014	488802.57	1346688.17	053° 14' 01.07"	039° 55' 52.82"	Картометрический метод	5.00	–
6015	488797.15	1346692.38	053° 14' 00.89"	039° 55' 53.04"	Картометрический метод	5.00	–
6016	488788.07	1346694.74	053° 14' 00.60"	039° 55' 53.16"	Картометрический метод	5.00	–
6017	488782.25	1346699.43	053° 14' 00.41"	039° 55' 53.40"	Картометрический метод	5.00	–
6018	488780.54	1346704.89	053° 14' 00.35"	039° 55' 53.70"	Картометрический метод	5.00	–
6019	488781.20	1346712.16	053° 14' 00.36"	039° 55' 54.09"	Картометрический метод	5.00	–
6020	488787.30	1346727.88	053° 14' 00.55"	039° 55' 54.94"	Картометрический метод	5.00	–
6021	488793.16	1346745.68	053° 14' 00.73"	039° 55' 55.91"	Картометрический метод	5.00	–
6022	488792.35	1346755.32	053° 14' 00.70"	039° 55' 56.43"	Картометрический метод	5.00	–
6023	488782.54	1346776.47	053° 14' 00.36"	039° 55' 57.56"	Картометрический метод	5.00	–
6024	488773.05	1346806.44	053° 14' 00.04"	039° 55' 59.16"	Картометрический метод	5.00	–
6025	488767.03	1346830.66	053° 13' 59.83"	039° 56' 00.46"	Картометрический метод	5.00	–
6026	488765.84	1346842.99	053° 13' 59.78"	039° 56' 01.12"	Картометрический метод	5.00	–
6027	488769.62	1346853.61	053° 13' 59.90"	039° 56' 01.70"	Картометрический метод	5.00	–
6028	488776.75	1346860.63	053° 14' 00.12"	039° 56' 02.09"	Картометрический метод	5.00	–
6029	488783.21	1346869.06	053° 14' 00.33"	039° 56' 02.55"	Картометрический метод	5.00	–
6030	488788.22	1346883.10	053° 14' 00.48"	039° 56' 03.31"	Картометрический метод	5.00	–
6031	488799.03	1346897.30	053° 14' 00.82"	039° 56' 04.09"	Картометрический метод	5.00	–
6032	488809.87	1346914.53	053° 14' 01.16"	039° 56' 05.03"	Картометрический метод	5.00	–
6033	488823.87	1346932.82	053° 14' 01.60"	039° 56' 06.03"	Картометрический метод	5.00	–

					метод		
6034	488839.53	1346956.14	053° 14' 02.09"	039° 56' 07.30"	Картометрический метод	5.00	–
6035	488842.42	1346965.21	053° 14' 02.18"	039° 56' 07.79"	Картометрический метод	5.00	–
6036	488841.38	1346979.83	053° 14' 02.13"	039° 56' 08.58"	Картометрический метод	5.00	–
6037	488838.63	1346998.84	053° 14' 02.03"	039° 56' 09.60"	Картометрический метод	5.00	–
6038	488831.14	1347016.21	053° 14' 01.78"	039° 56' 10.53"	Картометрический метод	5.00	–
6039	488825.33	1347022.18	053° 14' 01.59"	039° 56' 10.84"	Картометрический метод	5.00	–
6040	488818.56	1347027.28	053° 14' 01.36"	039° 56' 11.11"	Картометрический метод	5.00	–
6041	488810.69	1347028.81	053° 14' 01.11"	039° 56' 11.19"	Картометрический метод	5.00	–
6042	488800.78	1347027.07	053° 14' 00.79"	039° 56' 11.08"	Картометрический метод	5.00	–
6043	488794.92	1347027.45	053° 14' 00.60"	039° 56' 11.10"	Картометрический метод	5.00	–
6044	488790.22	1347029.57	053° 14' 00.45"	039° 56' 11.20"	Картометрический метод	5.00	–
6045	488785.61	1347034.65	053° 14' 00.29"	039° 56' 11.47"	Картометрический метод	5.00	–
6046	488779.84	1347046.55	053° 14' 00.10"	039° 56' 12.11"	Картометрический метод	5.00	–
6047	488772.92	1347066.94	053° 13' 59.86"	039° 56' 13.20"	Картометрический метод	5.00	–
6048	488769.64	1347089.18	053° 13' 59.74"	039° 56' 14.40"	Картометрический метод	5.00	–
6049	488769.35	1347114.17	053° 13' 59.72"	039° 56' 15.74"	Картометрический метод	5.00	–
6050	488767.73	1347159.91	053° 13' 59.63"	039° 56' 18.20"	Картометрический метод	5.00	–
6051	488770.81	1347194.44	053° 13' 59.71"	039° 56' 20.07"	Картометрический метод	5.00	–
6052	488775.57	1347219.52	053° 13' 59.85"	039° 56' 21.43"	Картометрический метод	5.00	–
6053	488774.69	1347228.76	053° 13' 59.81"	039° 56' 21.92"	Картометрический метод	5.00	–
6054	488767.64	1347241.20	053° 13' 59.58"	039° 56' 22.59"	Картометрический метод	5.00	–
6055	488750.16	1347254.79	053° 13' 59.00"	039° 56' 23.30"	Картометрический метод	5.00	–
6056	488730.37	1347273.66	053° 13' 58.35"	039° 56' 24.29"	Картометрический метод	5.00	–
6057	488715.90	1347284.67	053° 13' 57.88"	039° 56' 24.87"	Картометрический метод	5.00	–
6058	488700.38	1347290.58	053° 13' 57.37"	039° 56' 25.17"	Картометрический метод	5.00	–
6059	488687.68	1347294.58	053° 13' 56.96"	039° 56' 25.37"	Картометрический метод	5.00	–
6060	488674.34	1347302.75	053° 13' 56.52"	039° 56' 25.80"	Картометрический метод	5.00	–
6061	488658.66	1347313.31	053° 13' 56.01"	039° 56' 26.35"	Картометрический метод	5.00	–
6062	488635.67	1347329.16	053° 13' 55.25"	039° 56' 27.18"	Картометрический метод	5.00	–
6063	488610.14	1347346.32	053° 13' 54.41"	039° 56' 28.08"	Картометрический метод	5.00	–
6064	488598.57	1347357.58	053° 13' 54.03"	039° 56' 28.67"	Картометрический метод	5.00	–
6065	488585.83	1347374.78	053° 13' 53.61"	039° 56' 29.59"	Картометрический метод	5.00	–
6066	488570.84	1347397.79	053° 13' 53.11"	039° 56' 30.81"	Картометрический метод	5.00	–
6067	488558.05	1347416.60	053° 13' 52.68"	039° 56' 31.81"	Картометрический метод	5.00	–
6068	488547.32	1347441.66	053° 13' 52.32"	039° 56' 33.15"	Картометрический метод	5.00	–
6069	488534.35	1347473.14	053° 13' 51.88"	039° 56' 34.83"	Картометрический метод	5.00	–
6070	488521.34	1347490.81	053° 13' 51.45"	039° 56' 35.77"	Картометрический метод	5.00	–
6071	488507.26	1347499.20	053° 13' 50.99"	039° 56' 36.20"	Картометрический метод	5.00	–

6072	488488.26	1347507.42	053° 13' 50.37"	039° 56' 36.63"	Картометрический метод	5.00	–
6073	488468.25	1347515.78	053° 13' 49.71"	039° 56' 37.05"	Картометрический метод	5.00	–
6074	488447.72	1347526.03	053° 13' 49.04"	039° 56' 37.58"	Картометрический метод	5.00	–
6075	488438.68	1347534.17	053° 13' 48.75"	039° 56' 38.01"	Картометрический метод	5.00	–
6076	488429.11	1347551.01	053° 13' 48.43"	039° 56' 38.91"	Картометрический метод	5.00	–
6077	488424.82	1347571.99	053° 13' 48.27"	039° 56' 40.04"	Картометрический метод	5.00	–
6078	488424.17	1347594.22	053° 13' 48.24"	039° 56' 41.23"	Картометрический метод	5.00	–
6079	488428.32	1347609.41	053° 13' 48.36"	039° 56' 42.06"	Картометрический метод	5.00	–
6080	488433.64	1347628.70	053° 13' 48.52"	039° 56' 43.10"	Картометрический метод	5.00	–
6081	488440.54	1347651.28	053° 13' 48.73"	039° 56' 44.33"	Картометрический метод	5.00	–
6082	488448.10	1347663.01	053° 13' 48.97"	039° 56' 44.97"	Картометрический метод	5.00	–
6083	488457.62	1347675.47	053° 13' 49.27"	039° 56' 45.65"	Картометрический метод	5.00	–
6084	488464.85	1347687.74	053° 13' 49.49"	039° 56' 46.32"	Картометрический метод	5.00	–
6085	488475.08	1347705.98	053° 13' 49.81"	039° 56' 47.31"	Картометрический метод	5.00	–
6086	488488.25	1347729.39	053° 13' 50.22"	039° 56' 48.59"	Картометрический метод	5.00	–
6087	488507.04	1347747.84	053° 13' 50.82"	039° 56' 49.60"	Картометрический метод	5.00	–
6088	488528.78	1347764.93	053° 13' 51.51"	039° 56' 50.55"	Картометрический метод	5.00	–
6089	488550.26	1347782.89	053° 13' 52.19"	039° 56' 51.54"	Картометрический метод	5.00	–
6090	488560.32	1347795.54	053° 13' 52.51"	039° 56' 52.23"	Картометрический метод	5.00	–
6091	488582.99	1347829.73	053° 13' 53.22"	039° 56' 54.10"	Картометрический метод	5.00	–
6092	488598.64	1347852.44	053° 13' 53.71"	039° 56' 55.34"	Картометрический метод	5.00	–
6093	488604.70	1347861.09	053° 13' 53.90"	039° 56' 55.81"	Картометрический метод	5.00	–
6094	488610.13	1347866.71	053° 13' 54.07"	039° 56' 56.12"	Картометрический метод	5.00	–
6095	488622.32	1347876.79	053° 13' 54.46"	039° 56' 56.68"	Картометрический метод	5.00	–
6096	488642.85	1347893.74	053° 13' 55.11"	039° 56' 57.62"	Картометрический метод	5.00	–
6097	488655.71	1347912.17	053° 13' 55.51"	039° 56' 58.62"	Картометрический метод	5.00	–
6098	488657.54	1347922.73	053° 13' 55.57"	039° 56' 59.19"	Картометрический метод	5.00	–
6099	488653.16	1347931.79	053° 13' 55.42"	039° 56' 59.68"	Картометрический метод	5.00	–
6100	488635.64	1347939.46	053° 13' 54.85"	039° 57' 00.07"	Картометрический метод	5.00	–
6101	488624.48	1347951.66	053° 13' 54.48"	039° 57' 00.72"	Картометрический метод	5.00	–
6102	488617.72	1347967.27	053° 13' 54.25"	039° 57' 01.55"	Картометрический метод	5.00	–
6103	488614.11	1347989.04	053° 13' 54.12"	039° 57' 02.72"	Картометрический метод	5.00	–
6104	488613.75	1348005.28	053° 13' 54.10"	039° 57' 03.59"	Картометрический метод	5.00	–
6105	488618.59	1348022.62	053° 13' 54.24"	039° 57' 04.53"	Картометрический метод	5.00	–
6106	488632.42	1348043.73	053° 13' 54.67"	039° 57' 05.69"	Картометрический метод	5.00	–
6107	488645.04	1348066.94	053° 13' 55.07"	039° 57' 06.95"	Картометрический метод	5.00	–
6108	488652.47	1348088.37	053° 13' 55.29"	039° 57' 08.12"	Картометрический метод	5.00	–
6109	488658.79	1348096.41	053° 13' 55.49"	039° 57' 08.56"	Картометрический метод	5.00	–
6110	488673.07	1348105.87	053° 13' 55.95"	039° 57' 09.08"	Картометрический метод	5.00	–

					метод		
6111	488686.20	1348114.19	053° 13' 56.37"	039° 57' 09.54"	Картометрический метод	5.00	–
6112	488699.80	1348132.88	053° 13' 56.79"	039° 57' 10.57"	Картометрический метод	5.00	–
6113	488719.04	1348157.46	053° 13' 57.40"	039° 57' 11.91"	Картометрический метод	5.00	–
6114	488730.42	1348176.10	053° 13' 57.75"	039° 57' 12.93"	Картометрический метод	5.00	–
6115	488737.54	1348182.11	053° 13' 57.98"	039° 57' 13.26"	Картометрический метод	5.00	–
6116	488752.69	1348191.83	053° 13' 58.46"	039° 57' 13.80"	Картометрический метод	5.00	–
6117	488768.79	1348202.16	053° 13' 58.98"	039° 57' 14.38"	Картометрический метод	5.00	–
6118	488779.32	1348204.50	053° 13' 59.32"	039° 57' 14.52"	Картометрический метод	5.00	–
6119	488795.00	1348203.85	053° 13' 59.82"	039° 57' 14.50"	Картометрический метод	5.00	–
6120	488819.15	1348190.34	053° 14' 00.61"	039° 57' 13.80"	Картометрический метод	5.00	–
6121	488838.40	1348178.76	053° 14' 01.24"	039° 57' 13.19"	Картометрический метод	5.00	–
6122	488858.69	1348163.39	053° 14' 01.91"	039° 57' 12.39"	Картометрический метод	5.00	–
6123	488877.48	1348145.07	053° 14' 02.53"	039° 57' 11.42"	Картометрический метод	5.00	–
6124	488887.34	1348129.31	053° 14' 02.86"	039° 57' 10.58"	Картометрический метод	5.00	–
6125	488894.82	1348111.67	053° 14' 03.11"	039° 57' 09.64"	Картометрический метод	5.00	–
6126	488894.74	1348101.10	053° 14' 03.12"	039° 57' 09.07"	Картометрический метод	5.00	–
6127	488885.46	1348084.13	053° 14' 02.83"	039° 57' 08.15"	Картометрический метод	5.00	–
6128	488887.03	1348077.45	053° 14' 02.88"	039° 57' 07.79"	Картометрический метод	5.00	–
6129	488894.47	1348073.36	053° 14' 03.13"	039° 57' 07.57"	Картометрический метод	5.00	–
6130	488915.81	1348061.69	053° 14' 03.83"	039° 57' 06.97"	Картометрический метод	5.00	–
6131	488933.26	1348053.28	053° 14' 04.40"	039° 57' 06.54"	Картометрический метод	5.00	–
6132	488945.36	1348051.17	053° 14' 04.79"	039° 57' 06.43"	Картометрический метод	5.00	–
6133	488962.97	1348054.61	053° 14' 05.36"	039° 57' 06.64"	Картометрический метод	5.00	–
6134	488979.31	1348060.76	053° 14' 05.88"	039° 57' 06.99"	Картометрический метод	5.00	–
6135	489008.34	1348079.54	053° 14' 06.81"	039° 57' 08.03"	Картометрический метод	5.00	–
6136	489026.37	1348096.18	053° 14' 07.38"	039° 57' 08.95"	Картометрический метод	5.00	–
6137	489041.23	1348120.99	053° 14' 07.84"	039° 57' 10.30"	Картометрический метод	5.00	–
6138	489047.98	1348142.15	053° 14' 08.05"	039° 57' 11.45"	Картометрический метод	5.00	–
6139	489050.45	1348166.38	053° 14' 08.11"	039° 57' 12.76"	Картометрический метод	5.00	–
6140	489048.93	1348189.22	053° 14' 08.05"	039° 57' 13.99"	Картометрический метод	5.00	–
6141	489052.26	1348203.21	053° 14' 08.14"	039° 57' 14.75"	Картометрический метод	5.00	–
6142	489068.85	1348234.00	053° 14' 08.66"	039° 57' 16.43"	Картометрический метод	5.00	–
6143	489086.18	1348265.46	053° 14' 09.20"	039° 57' 18.14"	Картометрический метод	5.00	–
6144	489100.94	1348285.69	053° 14' 09.66"	039° 57' 19.25"	Картометрический метод	5.00	–
6145	489115.63	1348295.48	053° 14' 10.13"	039° 57' 19.79"	Картометрический метод	5.00	–
6146	489143.12	1348307.14	053° 14' 11.01"	039° 57' 20.45"	Картометрический метод	5.00	–
6147	489164.55	1348317.96	053° 14' 11.70"	039° 57' 21.06"	Картометрический метод	5.00	–
6148	489171.06	1348323.98	053° 14' 11.91"	039° 57' 21.39"	Картометрический метод	5.00	–

6149	489172.27	1348333.53	053° 14' 11.94"	039° 57' 21.90"	Картометрический метод	5.00	–
6150	489159.37	1348346.66	053° 14' 11.51"	039° 57' 22.60"	Картометрический метод	5.00	–
6151	489137.72	1348369.44	053° 14' 10.80"	039° 57' 23.80"	Картометрический метод	5.00	–
6152	489115.06	1348402.88	053° 14' 10.04"	039° 57' 25.58"	Картометрический метод	5.00	–
6153	489098.87	1348435.59	053° 14' 09.50"	039° 57' 27.32"	Картометрический метод	5.00	–
6154	489084.62	1348458.05	053° 14' 09.02"	039° 57' 28.52"	Картометрический метод	5.00	–
6155	489066.76	1348483.23	053° 14' 08.43"	039° 57' 29.86"	Картометрический метод	5.00	–
6156	489059.48	1348494.67	053° 14' 08.18"	039° 57' 30.46"	Картометрический метод	5.00	–
6157	489010.44	1348464.07	053° 14' 06.62"	039° 57' 28.76"	Картометрический метод	5.00	–
6158	488956.54	1348424.10	053° 14' 04.90"	039° 57' 26.55"	Картометрический метод	5.00	–
6159	488916.50	1348365.08	053° 14' 03.65"	039° 57' 23.32"	Картометрический метод	5.00	–
6160	488853.08	1348395.26	053° 14' 01.58"	039° 57' 24.88"	Картометрический метод	5.00	–
6161	488782.09	1348403.46	053° 13' 59.27"	039° 57' 25.24"	Картометрический метод	5.00	–
6162	488696.73	1348388.75	053° 13' 56.52"	039° 57' 24.35"	Картометрический метод	5.00	–
6163	488595.83	1348324.07	053° 13' 53.30"	039° 57' 20.76"	Картометрический метод	5.00	–
6164	488492.31	1348208.20	053° 13' 50.03"	039° 57' 14.40"	Картометрический метод	5.00	–
6165	488432.45	1348089.76	053° 13' 48.18"	039° 57' 07.95"	Картометрический метод	5.00	–
6166	488414.44	1348022.08	053° 13' 47.64"	039° 57' 04.28"	Картометрический метод	5.00	–
6167	488421.27	1347947.74	053° 13' 47.91"	039° 57' 00.28"	Картометрический метод	5.00	–
6168	488400.47	1347917.84	053° 13' 47.26"	039° 56' 58.65"	Картометрический метод	5.00	–
6169	488346.23	1347870.25	053° 13' 45.53"	039° 56' 56.02"	Картометрический метод	5.00	–
6170	488263.22	1347743.83	053° 13' 42.93"	039° 56' 49.12"	Картометрический метод	5.00	–
6171	488225.63	1347618.58	053° 13' 41.80"	039° 56' 42.33"	Картометрический метод	5.00	–
6172	488230.38	1347528.29	053° 13' 42.01"	039° 56' 37.47"	Картометрический метод	5.00	–
6173	488252.60	1347456.91	053° 13' 42.78"	039° 56' 33.65"	Картометрический метод	5.00	–
6174	488312.32	1347380.23	053° 13' 44.76"	039° 56' 29.58"	Картометрический метод	5.00	–
6175	488377.49	1347337.89	053° 13' 46.90"	039° 56' 27.37"	Картометрический метод	5.00	–
6176	488410.99	1347277.61	053° 13' 48.02"	039° 56' 24.16"	Картометрический метод	5.00	–
6177	488468.58	1347205.00	053° 13' 49.93"	039° 56' 20.31"	Картометрический метод	5.00	–
6178	488570.12	1347135.93	053° 13' 53.26"	039° 56' 16.70"	Картометрический метод	5.00	–
6179	488582.18	1347015.89	053° 13' 53.73"	039° 56' 10.24"	Картометрический метод	5.00	–
6180	488599.54	1346959.92	053° 13' 54.33"	039° 56' 07.24"	Картометрический метод	5.00	–
6181	488574.38	1346900.88	053° 13' 53.55"	039° 56' 04.03"	Картометрический метод	5.00	–
6182	488566.19	1346830.81	053° 13' 53.33"	039° 56' 00.25"	Картометрический метод	5.00	–
6183	488586.71	1346741.04	053° 13' 54.05"	039° 55' 55.43"	Картометрический метод	5.00	–
6184	488582.42	1346690.66	053° 13' 53.95"	039° 55' 52.71"	Картометрический метод	5.00	–
6185	488597.10	1346623.72	053° 13' 54.47"	039° 55' 49.12"	Картометрический метод	5.00	–
6186	488639.09	1346559.89	053° 13' 55.87"	039° 55' 45.73"	Картометрический метод	5.00	–
6187	488636.43	1346496.36	053° 13' 55.82"	039° 55' 42.30"	Картометрический метод	5.00	–

					метод		
6188	488671.84	1346384.66	053° 13' 57.04"	039° 55' 36.32"	Картометрический метод	5.00	–
6189	488654.65	1346378.37	053° 13' 56.49"	039° 55' 35.96"	Картометрический метод	5.00	–
6190	488592.73	1346342.00	053° 13' 54.51"	039° 55' 33.93"	Картометрический метод	5.00	–
6191	488547.65	1346286.11	053° 13' 53.09"	039° 55' 30.87"	Картометрический метод	5.00	–
6192	488490.85	1346158.07	053° 13' 51.34"	039° 55' 23.91"	Картометрический метод	5.00	–
6193	488427.23	1346124.88	053° 13' 49.30"	039° 55' 22.05"	Картометрический метод	5.00	–
6194	488352.76	1346091.16	053° 13' 46.91"	039° 55' 20.16"	Картометрический метод	5.00	–
6195	488311.28	1346062.46	053° 13' 45.59"	039° 55' 18.56"	Картометрический метод	5.00	–
6196	488254.74	1346042.42	053° 13' 43.78"	039° 55' 17.42"	Картометрический метод	5.00	–
6197	488183.09	1346005.30	053° 13' 41.48"	039° 55' 15.34"	Картометрический метод	5.00	–
6198	488078.63	1345887.79	053° 13' 38.18"	039° 55' 08.90"	Картометрический метод	5.00	–
6199	488030.40	1345870.12	053° 13' 36.63"	039° 55' 07.89"	Картометрический метод	5.00	–
6200	487971.49	1345832.14	053° 13' 34.75"	039° 55' 05.78"	Картометрический метод	5.00	–
6201	487915.33	1345753.83	053° 13' 32.99"	039° 55' 01.50"	Картометрический метод	5.00	–
6202	487888.79	1345678.80	053° 13' 32.18"	039° 54' 57.43"	Картометрический метод	5.00	–
6203	487893.84	1345587.35	053° 13' 32.40"	039° 54' 52.51"	Картометрический метод	5.00	–
6204	487792.20	1345501.47	053° 13' 29.17"	039° 54' 47.77"	Картометрический метод	5.00	–
6205	487749.61	1345437.79	053° 13' 27.83"	039° 54' 44.30"	Картометрический метод	5.00	–
6206	487717.41	1345441.96	053° 13' 26.79"	039° 54' 44.49"	Картометрический метод	5.00	–
6207	487617.16	1345429.43	053° 13' 23.56"	039° 54' 43.70"	Картометрический метод	5.00	–
6208	487550.25	1345399.73	053° 13' 21.41"	039° 54' 42.03"	Картометрический метод	5.00	–
6209	487486.73	1345337.68	053° 13' 19.40"	039° 54' 38.62"	Картометрический метод	5.00	–
6210	487452.86	1345363.44	053° 13' 18.29"	039° 54' 39.97"	Картометрический метод	5.00	–
6211	487391.76	1345391.41	053° 13' 16.29"	039° 54' 41.41"	Картометрический метод	5.00	–
6212	487291.50	1345396.70	053° 13' 13.05"	039° 54' 41.59"	Картометрический метод	5.00	–
6213	487224.10	1345376.33	053° 13' 10.88"	039° 54' 40.42"	Картометрический метод	5.00	–
6214	487144.07	1345316.37	053° 13' 08.33"	039° 54' 37.10"	Картометрический метод	5.00	–
6215	487092.14	1345243.91	053° 13' 06.70"	039° 54' 33.14"	Картометрический метод	5.00	–
6216	487068.03	1345179.03	053° 13' 05.96"	039° 54' 29.62"	Картометрический метод	5.00	–
6217	486997.75	1345173.40	053° 13' 03.69"	039° 54' 29.24"	Картометрический метод	5.00	–
6218	486916.74	1345204.18	053° 13' 01.05"	039° 54' 30.81"	Картометрический метод	5.00	–
6219	486845.95	1345205.82	053° 12' 58.76"	039° 54' 30.83"	Картометрический метод	5.00	–
6220	486741.72	1345167.96	053° 12' 55.42"	039° 54' 28.67"	Картометрический метод	5.00	–
6221	486659.30	1345131.14	053° 12' 52.77"	039° 54' 26.60"	Картометрический метод	5.00	–
6222	486566.05	1345053.68	053° 12' 49.81"	039° 54' 22.33"	Картометрический метод	5.00	–
6223	486529.65	1344986.42	053° 12' 48.67"	039° 54' 18.67"	Картометрический метод	5.00	–
6224	486477.53	1344999.94	053° 12' 46.98"	039° 54' 19.34"	Картометрический метод	5.00	–
6225	486417.28	1344997.10	053° 12' 45.03"	039° 54' 19.12"	Картометрический метод	5.00	–

6226	486350.44	1344990.37	053° 12' 42.88"	039° 54' 18.69"	Картометрический метод	5.00	–
6227	486272.03	1344956.20	053° 12' 40.36"	039° 54' 16.76"	Картометрический метод	5.00	–
6228	486186.36	1344886.40	053° 12' 37.64"	039° 54' 12.91"	Картометрический метод	5.00	–
6229	486152.23	1344826.86	053° 12' 36.57"	039° 54' 09.67"	Картометрический метод	5.00	–
6230	486138.73	1344745.04	053° 12' 36.19"	039° 54' 05.25"	Картометрический метод	5.00	–
6231	486105.61	1344735.02	053° 12' 35.12"	039° 54' 04.67"	Картометрический метод	5.00	–
6232	486024.75	1344692.04	053° 12' 32.54"	039° 54' 02.27"	Картометрический метод	5.00	–
6233	485975.03	1344644.26	053° 12' 30.96"	039° 53' 59.64"	Картометрический метод	5.00	–
6234	485934.17	1344560.53	053° 12' 29.69"	039° 53' 55.09"	Картометрический метод	5.00	–
6235	485877.32	1344537.70	053° 12' 27.87"	039° 53' 53.80"	Картометрический метод	5.00	–
6236	485777.87	1344523.31	053° 12' 24.66"	039° 53' 52.92"	Картометрический метод	5.00	–
6237	485711.00	1344495.98	053° 12' 22.52"	039° 53' 51.38"	Картометрический метод	5.00	–
6238	485666.78	1344483.39	053° 12' 21.09"	039° 53' 50.65"	Картометрический метод	5.00	–
6239	485559.16	1344431.21	053° 12' 17.65"	039° 53' 47.72"	Картометрический метод	5.00	–
6240	485531.64	1344411.25	053° 12' 16.77"	039° 53' 46.62"	Картометрический метод	5.00	–
6241	485460.97	1344314.00	053° 12' 14.55"	039° 53' 41.31"	Картометрический метод	5.00	–
6242	485415.58	1344216.55	053° 12' 13.14"	039° 53' 36.01"	Картометрический метод	5.00	–
6243	485397.02	1344128.20	053° 12' 12.60"	039° 53' 31.23"	Картометрический метод	5.00	–
6244	485400.27	1343974.37	053° 12' 12.80"	039° 53' 22.95"	Картометрический метод	5.00	–
6245	485415.93	1343903.54	053° 12' 13.35"	039° 53' 19.15"	Картометрический метод	5.00	–
6246	485485.26	1343793.24	053° 12' 15.66"	039° 53' 13.29"	Картометрический метод	5.00	–
6247	485473.71	1343759.50	053° 12' 15.31"	039° 53' 11.46"	Картометрический метод	5.00	–
6248	485470.05	1343685.49	053° 12' 15.24"	039° 53' 07.47"	Картометрический метод	5.00	–
6249	485419.93	1343652.09	053° 12' 13.64"	039° 53' 05.61"	Картометрический метод	5.00	–
6250	485377.05	1343596.00	053° 12' 12.29"	039° 53' 02.55"	Картометрический метод	5.00	–
6251	485303.88	1343489.94	053° 12' 09.99"	039° 52' 56.76"	Картометрический метод	5.00	–
6252	485288.99	1343421.76	053° 12' 09.55"	039° 52' 53.07"	Картометрический метод	5.00	–
6253	485305.36	1343311.16	053° 12' 10.15"	039° 52' 47.13"	Картометрический метод	5.00	–
6254	485237.70	1343271.24	053° 12' 07.99"	039° 52' 44.91"	Картометрический метод	5.00	–
6255	485195.95	1343218.60	053° 12' 06.67"	039° 52' 42.03"	Картометрический метод	5.00	–
6256	485173.99	1343155.10	053° 12' 06.00"	039° 52' 38.59"	Картометрический метод	5.00	–
6257	485171.78	1343003.70	053° 12' 06.03"	039° 52' 30.43"	Картометрический метод	5.00	–
6258	485178.95	1342949.20	053° 12' 06.29"	039° 52' 27.51"	Картометрический метод	5.00	–
6259	485170.25	1342908.07	053° 12' 06.04"	039° 52' 25.28"	Картометрический метод	5.00	–
6260	485141.12	1342885.10	053° 12' 05.11"	039° 52' 24.01"	Картометрический метод	5.00	–
6261	485053.42	1342803.67	053° 12' 02.32"	039° 52' 19.54"	Картометрический метод	5.00	–
6262	485018.60	1342746.33	053° 12' 01.23"	039° 52' 16.41"	Картометрический метод	5.00	–
6263	485004.69	1342680.71	053° 12' 00.82"	039° 52' 12.86"	Картометрический метод	5.00	–
6264	485014.49	1342588.72	053° 12' 01.20"	039° 52' 07.92"	Картометрический метод	5.00	–

					метод		
6265	485063.72	1342493.06	053° 12' 02.85"	039° 52' 02.82"	Картометрический метод	5.00	–
6266	485122.88	1342356.65	053° 12' 04.85"	039° 51' 55.53"	Картометрический метод	5.00	–
6267	485165.43	1342306.40	053° 12' 06.26"	039° 51' 52.87"	Картометрический метод	5.00	–
6268	485157.92	1342264.30	053° 12' 06.04"	039° 51' 50.60"	Картометрический метод	5.00	–
6269	485152.31	1342200.42	053° 12' 05.90"	039° 51' 47.15"	Картометрический метод	5.00	–
6270	485055.46	1342204.08	053° 12' 02.76"	039° 51' 47.25"	Картометрический метод	5.00	–
6271	484988.00	1342187.63	053° 12' 00.59"	039° 51' 46.29"	Картометрический метод	5.00	–
6272	484871.94	1342111.65	053° 11' 56.89"	039° 51' 42.08"	Картометрический метод	5.00	–
6273	484804.30	1342036.01	053° 11' 54.75"	039° 51' 37.94"	Картометрический метод	5.00	–
6274	484776.88	1341973.74	053° 11' 53.90"	039° 51' 34.55"	Картометрический метод	5.00	–
6275	484771.12	1341856.81	053° 11' 53.79"	039° 51' 28.25"	Картометрический метод	5.00	–
6276	484641.85	1341835.70	053° 11' 49.62"	039° 51' 26.98"	Картометрический метод	5.00	–
6277	484578.60	1341803.54	053° 11' 47.59"	039° 51' 25.18"	Картометрический метод	5.00	–
6278	484530.56	1341751.33	053° 11' 46.07"	039° 51' 22.32"	Картометрический метод	5.00	–
6279	484450.03	1341601.73	053° 11' 43.56"	039° 51' 14.18"	Картометрический метод	5.00	–
6280	484434.46	1341501.16	053° 11' 43.12"	039° 51' 08.75"	Картометрический метод	5.00	–
6281	484366.50	1341478.71	053° 11' 40.94"	039° 51' 07.47"	Картометрический метод	5.00	–
6282	484313.74	1341438.28	053° 11' 39.25"	039° 51' 05.24"	Картометрический метод	5.00	–
6283	484277.15	1341382.78	053° 11' 38.11"	039° 51' 02.22"	Картометрический метод	5.00	–
6284	484239.82	1341264.12	053° 11' 36.97"	039° 50' 55.79"	Картометрический метод	5.00	–
6285	484210.43	1341236.59	053° 11' 36.04"	039° 50' 54.27"	Картометрический метод	5.00	–
6286	484157.34	1341148.43	053° 11' 34.38"	039° 50' 49.47"	Картометрический метод	5.00	–
6287	484137.39	1341083.94	053° 11' 33.77"	039° 50' 45.98"	Картометрический метод	5.00	–
6288	484142.23	1340961.22	053° 11' 34.00"	039° 50' 39.38"	Картометрический метод	5.00	–
6289	484129.96	1340894.64	053° 11' 33.65"	039° 50' 35.78"	Картометрический метод	5.00	–
6290	484127.44	1340820.59	053° 11' 33.61"	039° 50' 31.79"	Картометрический метод	5.00	–
6291	484039.94	1340797.03	053° 11' 30.80"	039° 50' 30.43"	Картометрический метод	5.00	–
6292	483981.86	1340758.16	053° 11' 28.94"	039° 50' 28.28"	Картометрический метод	5.00	–
6293	483890.62	1340694.87	053° 11' 26.03"	039° 50' 24.78"	Картометрический метод	5.00	–
6294	483841.48	1340627.86	053° 11' 24.48"	039° 50' 21.12"	Картометрический метод	5.00	–
6295	483813.36	1340556.83	053° 11' 23.62"	039° 50' 17.27"	Картометрический метод	5.00	–
6296	483767.54	1340549.95	053° 11' 22.14"	039° 50' 16.85"	Картометрический метод	5.00	–
6297	483692.46	1340514.11	053° 11' 19.73"	039° 50' 14.84"	Картометрический метод	5.00	–
6298	483647.00	1340463.64	053° 11' 18.29"	039° 50' 12.08"	Картометрический метод	5.00	–
6299	483601.46	1340425.87	053° 11' 16.84"	039° 50' 10.00"	Картометрический метод	5.00	–
6300	483557.32	1340375.51	053° 11' 15.45"	039° 50' 07.24"	Картометрический метод	5.00	–
6301	483504.28	1340281.16	053° 11' 13.79"	039° 50' 02.11"	Картометрический метод	5.00	–
6302	483491.37	1340213.89	053° 11' 13.41"	039° 49' 58.48"	Картометрический метод	5.00	–

6303	483501.91	1340146.20	053° 11' 13.79"	039° 49' 54.84"	Картометрический метод	5.00	–
6304	483548.41	1340065.47	053° 11' 15.35"	039° 49' 50.54"	Картометрический метод	5.00	–
6305	483295.17	1339876.79	053° 11' 07.27"	039° 49' 40.13"	Картометрический метод	5.00	–
6306	483246.37	1339859.63	053° 11' 05.70"	039° 49' 39.15"	Картометрический метод	5.00	–
6307	483125.74	1339804.65	053° 11' 01.84"	039° 49' 36.07"	Картометрический метод	5.00	–
6308	483077.74	1339755.81	053° 11' 00.31"	039° 49' 33.39"	Картометрический метод	5.00	–
6309	483049.03	1339693.63	053° 10' 59.42"	039° 49' 30.02"	Картометрический метод	5.00	–
6310	483042.57	1339620.71	053° 10' 59.26"	039° 49' 26.09"	Картометрический метод	5.00	–
6311	483055.94	1339551.68	053° 10' 59.73"	039° 49' 22.38"	Картометрический метод	5.00	–
6312	483062.50	1339409.38	053° 11' 00.03"	039° 49' 14.73"	Картометрический метод	5.00	–
6313	483096.77	1339333.95	053° 11' 01.19"	039° 49' 10.70"	Картометрический метод	5.00	–
6314	483142.84	1339280.35	053° 11' 02.71"	039° 49' 07.86"	Картометрический метод	5.00	–
6315	483067.97	1339220.81	053° 11' 00.32"	039° 49' 04.58"	Картометрический метод	5.00	–
6316	482933.98	1339142.69	053° 10' 56.04"	039° 49' 00.24"	Картометрический метод	5.00	–
6317	482859.07	1339065.32	053° 10' 53.66"	039° 48' 56.00"	Картометрический метод	5.00	–
6318	482822.29	1338976.22	053° 10' 52.52"	039° 48' 51.17"	Картометрический метод	5.00	–
6319	482763.53	1338881.19	053° 10' 50.68"	039° 48' 46.00"	Картометрический метод	5.00	–
6320	482735.49	1338795.86	053° 10' 49.83"	039° 48' 41.37"	Картометрический метод	5.00	–
6321	482728.44	1338740.12	053° 10' 49.63"	039° 48' 38.37"	Картометрический метод	5.00	–
6322	482746.38	1338654.51	053° 10' 50.26"	039° 48' 33.78"	Картометрический метод	5.00	–
6323	482771.75	1338608.06	053° 10' 51.11"	039° 48' 31.30"	Картометрический метод	5.00	–
6324	482817.84	1338512.22	053° 10' 52.66"	039° 48' 26.19"	Картометрический метод	5.00	–
6325	482820.86	1338493.74	053° 10' 52.77"	039° 48' 25.20"	Картометрический метод	5.00	–
6326	482809.49	1338456.23	053° 10' 52.42"	039° 48' 23.17"	Картометрический метод	5.00	–
6327	482806.86	1338386.50	053° 10' 52.38"	039° 48' 19.41"	Картометрический метод	5.00	–
6328	482836.51	1338290.26	053° 10' 53.40"	039° 48' 14.26"	Картометрический метод	5.00	–
6329	482795.77	1338228.05	053° 10' 52.12"	039° 48' 10.87"	Картометрический метод	5.00	–
6330	482769.67	1338130.14	053° 10' 51.33"	039° 48' 05.57"	Картометрический метод	5.00	–
6331	482773.36	1338029.55	053° 10' 51.51"	039° 48' 00.16"	Картометрический метод	5.00	–
6332	482799.54	1337949.73	053° 10' 52.40"	039° 47' 55.89"	Картометрический метод	5.00	–
6333	482792.52	1337900.55	053° 10' 52.21"	039° 47' 53.24"	Картометрический метод	5.00	–
6334	482778.35	1337862.11	053° 10' 51.77"	039° 47' 51.15"	Картометрический метод	5.00	–
6335	482759.10	1337762.25	053° 10' 51.21"	039° 47' 45.76"	Картометрический метод	5.00	–
6336	482772.92	1337665.41	053° 10' 51.71"	039° 47' 40.56"	Картометрический метод	5.00	–
6337	482805.15	1337583.36	053° 10' 52.80"	039° 47' 36.17"	Картометрический метод	5.00	–
6338	482875.12	1337514.25	053° 10' 55.11"	039° 47' 32.52"	Картометрический метод	5.00	–
6339	482940.05	1337484.37	053° 10' 57.22"	039° 47' 30.98"	Картометрический метод	5.00	–
6340	483052.76	1337476.17	053° 11' 00.87"	039° 47' 30.65"	Картометрический метод	5.00	–
6341	483162.72	1337356.70	053° 11' 04.50"	039° 47' 24.32"	Картометрический метод	5.00	–

					метод		
6342	483184.44	1337252.69	053° 11' 05.26"	039° 47' 18.74"	Картометрический метод	5.00	–
6343	483209.58	1337204.13	053° 11' 06.10"	039° 47' 16.15"	Картометрический метод	5.00	–
6344	483284.12	1337128.97	053° 11' 08.56"	039° 47' 12.18"	Картометрический метод	5.00	–
6345	483308.03	1337051.02	053° 11' 09.38"	039° 47' 08.01"	Картометрический метод	5.00	–
6346	483367.42	1336953.22	053° 11' 11.36"	039° 47' 02.80"	Картометрический метод	5.00	–
6347	483414.53	1336864.40	053° 11' 12.93"	039° 46' 58.06"	Картометрический метод	5.00	–
6348	483430.72	1336752.78	053° 11' 13.52"	039° 46' 52.07"	Картометрический метод	5.00	–
6349	483533.54	1336589.99	053° 11' 16.94"	039° 46' 43.41"	Картометрический метод	5.00	–
6350	483616.27	1336535.59	053° 11' 19.65"	039° 46' 40.56"	Картометрический метод	5.00	–
6351	483692.91	1336518.25	053° 11' 22.14"	039° 46' 39.70"	Картометрический метод	5.00	–
6352	483756.22	1336483.38	053° 11' 24.21"	039° 46' 37.88"	Картометрический метод	5.00	–
6353	483805.99	1336464.09	053° 11' 25.83"	039° 46' 36.89"	Картометрический метод	5.00	–
6354	483872.43	1336459.53	053° 11' 27.98"	039° 46' 36.71"	Картометрический метод	5.00	–
6355	483949.59	1336436.01	053° 11' 30.49"	039° 46' 35.52"	Картометрический метод	5.00	–
6356	484052.04	1336440.39	053° 11' 33.80"	039° 46' 35.86"	Картометрический метод	5.00	–
6357	484092.81	1336429.31	053° 11' 35.12"	039° 46' 35.30"	Картометрический метод	5.00	–
6358	484190.58	1336430.67	053° 11' 38.28"	039° 46' 35.47"	Картометрический метод	5.00	–
6359	484217.20	1336387.18	053° 11' 39.17"	039° 46' 33.15"	Картометрический метод	5.00	–
6360	484301.66	1336315.28	053° 11' 41.94"	039° 46' 29.36"	Картометрический метод	5.00	–
6361	484440.63	1336261.93	053° 11' 46.47"	039° 46' 26.62"	Картометрический метод	5.00	–
6362	484711.14	1336196.61	053° 11' 55.25"	039° 46' 23.37"	Картометрический метод	5.00	–
6363	484758.33	1336132.70	053° 11' 56.82"	039° 46' 19.97"	Картометрический метод	5.00	–
6364	484806.30	1336086.43	053° 11' 58.40"	039° 46' 17.53"	Картометрический метод	5.00	–
6365	484866.82	1336058.49	053° 12' 00.37"	039° 46' 16.08"	Картометрический метод	5.00	–
6366	484989.30	1335999.47	053° 12' 04.36"	039° 46' 13.02"	Картометрический метод	5.00	–
6367	484993.43	1335926.22	053° 12' 04.54"	039° 46' 09.08"	Картометрический метод	5.00	–
6368	485013.65	1335862.15	053° 12' 05.23"	039° 46' 05.65"	Картометрический метод	5.00	–
6369	485073.97	1335780.54	053° 12' 07.23"	039° 46' 01.31"	Картометрический метод	5.00	–
6370	485124.28	1335735.95	053° 12' 08.88"	039° 45' 58.96"	Картометрический метод	5.00	–
6371	485145.02	1335644.49	053° 12' 09.61"	039° 45' 54.05"	Картометрический метод	5.00	–
6372	485200.14	1335565.55	053° 12' 11.43"	039° 45' 49.86"	Картометрический метод	5.00	–
6373	485331.37	1335481.06	053° 12' 15.73"	039° 45' 45.43"	Картометрический метод	5.00	–
6374	485384.33	1335458.98	053° 12' 17.45"	039° 45' 44.29"	Картометрический метод	5.00	–
6375	485471.09	1335453.94	053° 12' 20.26"	039° 45' 44.11"	Картометрический метод	5.00	–
6376	485501.03	1335388.53	053° 12' 21.27"	039° 45' 40.61"	Картометрический метод	5.00	–
6377	485547.38	1335340.34	053° 12' 22.79"	039° 45' 38.06"	Картометрический метод	5.00	–
6378	485607.03	1335310.12	053° 12' 24.74"	039° 45' 36.49"	Картометрический метод	5.00	–
6379	485739.71	1335294.75	053° 12' 29.04"	039° 45' 35.79"	Картометрический метод	5.00	–

6380	485756.97	1335204.28	053° 12' 29.65"	039° 45' 30.93"	Картометрический метод	5.00	–
6381	485781.33	1335135.45	053° 12' 30.48"	039° 45' 27.25"	Картометрический метод	5.00	–
6382	485839.86	1335065.44	053° 12' 32.41"	039° 45' 23.53"	Картометрический метод	5.00	–
6383	485906.35	1335023.98	053° 12' 34.59"	039° 45' 21.36"	Картометрический метод	5.00	–
6384	485884.84	1334981.01	053° 12' 33.91"	039° 45' 19.03"	Картометрический метод	5.00	–
6385	485794.83	1334901.34	053° 12' 31.05"	039° 45' 14.65"	Картометрический метод	5.00	–
6386	485714.06	1334757.29	053° 12' 28.52"	039° 45' 06.81"	Картометрический метод	5.00	–
6387	485680.94	1334650.34	053° 12' 27.51"	039° 45' 01.02"	Картометрический метод	5.00	–
6388	485676.08	1334618.01	053° 12' 27.37"	039° 44' 59.27"	Картометрический метод	5.00	–
6389	485674.39	1334596.80	053° 12' 27.33"	039° 44' 58.13"	Картометрический метод	5.00	–
6390	485692.64	1334490.32	053° 12' 27.98"	039° 44' 52.41"	Картометрический метод	5.00	–
6391	485744.68	1334405.22	053° 12' 29.71"	039° 44' 47.88"	Картометрический метод	5.00	–
6392	485709.16	1334338.41	053° 12' 28.60"	039° 44' 44.24"	Картометрический метод	5.00	–
6393	485564.72	1334300.78	053° 12' 23.95"	039° 44' 42.08"	Картометрический метод	5.00	–
6394	485489.89	1334244.95	053° 12' 21.56"	039° 44' 39.00"	Картометрический метод	5.00	–
6395	485451.07	1334197.61	053° 12' 20.34"	039° 44' 36.42"	Картометрический метод	5.00	–
6396	485405.31	1334083.98	053° 12' 18.92"	039° 44' 30.25"	Картометрический метод	5.00	–
6397	485401.29	1333999.58	053° 12' 18.84"	039° 44' 25.70"	Картометрический метод	5.00	–
6398	485332.38	1333928.67	053° 12' 16.65"	039° 44' 21.82"	Картометрический метод	5.00	–
6399	485278.57	1333793.48	053° 12' 14.99"	039° 44' 14.48"	Картометрический метод	5.00	–
6400	485274.93	1333699.28	053° 12' 14.92"	039° 44' 09.41"	Картометрический метод	5.00	–
6401	485292.04	1333626.32	053° 12' 15.52"	039° 44' 05.49"	Картометрический метод	5.00	–
6402	485251.18	1333577.46	053° 12' 14.22"	039° 44' 02.82"	Картометрический метод	5.00	–
6403	485163.33	1333602.99	053° 12' 11.37"	039° 44' 04.12"	Картометрический метод	5.00	–
6404	485026.03	1333597.92	053° 12' 06.93"	039° 44' 03.71"	Картометрический метод	5.00	–
6405	484905.82	1333584.17	053° 12' 03.05"	039° 44' 02.86"	Картометрический метод	5.00	–
6406	484845.22	1333558.38	053° 12' 01.11"	039° 44' 01.41"	Картометрический метод	5.00	–
6407	484786.95	1333511.11	053° 11' 59.25"	039° 43' 58.81"	Картометрический метод	5.00	–
6408	484725.06	1333410.58	053° 11' 57.30"	039° 43' 53.34"	Картометрический метод	5.00	–
6409	484689.61	1333252.96	053° 11' 56.25"	039° 43' 44.82"	Картометрический метод	5.00	–
6410	484684.81	1333163.28	053° 11' 56.14"	039° 43' 39.98"	Картометрический метод	5.00	–
6411	484705.00	1333099.13	053° 11' 56.83"	039° 43' 36.55"	Картометрический метод	5.00	–
6412	484763.43	1333020.68	053° 11' 58.76"	039° 43' 32.38"	Картометрический метод	5.00	–
6413	484819.64	1332978.63	053° 12' 00.60"	039° 43' 30.17"	Картометрический метод	5.00	–
6414	484838.85	1332882.62	053° 12' 01.28"	039° 43' 25.01"	Картометрический метод	5.00	–
6415	484807.43	1332787.33	053° 12' 00.32"	039° 43' 19.85"	Картометрический метод	5.00	–
6416	484763.39	1332667.20	053° 11' 58.96"	039° 43' 13.34"	Картометрический метод	5.00	–
6417	484763.83	1332412.31	053° 11' 59.12"	039° 42' 59.61"	Картометрический метод	5.00	–
6418	484797.92	1332322.67	053° 12' 00.27"	039° 42' 54.82"	Картометрический метод	5.00	–

					метод		
6419	484858.70	1332138.37	053° 12' 02.34"	039° 42' 44.95"	Картометрический метод	5.00	–
6420	484797.35	1332136.52	053° 12' 00.35"	039° 42' 44.79"	Картометрический метод	5.00	–
6421	484709.04	1332115.65	053° 11' 57.51"	039° 42' 43.59"	Картометрический метод	5.00	–
6422	484653.36	1332078.35	053° 11' 55.73"	039° 42' 41.53"	Картометрический метод	5.00	–
6423	484605.35	1332012.68	053° 11' 54.21"	039° 42' 37.94"	Картометрический метод	5.00	–
6424	484570.07	1331925.82	053° 11' 53.12"	039° 42' 33.23"	Картометрический метод	5.00	–
6425	484564.56	1331797.81	053° 11' 53.01"	039° 42' 26.33"	Картометрический метод	5.00	–
6426	484571.71	1331708.26	053° 11' 53.29"	039° 42' 21.52"	Картометрический метод	5.00	–
6427	484490.08	1331605.12	053° 11' 50.71"	039° 42' 15.89"	Картометрический метод	5.00	–
6428	484458.26	1331515.69	053° 11' 49.73"	039° 42' 11.04"	Картометрический метод	5.00	–
6429	484454.96	1331444.05	053° 11' 49.66"	039° 42' 07.18"	Картометрический метод	5.00	–
6430	484434.40	1331412.69	053° 11' 49.02"	039° 42' 05.47"	Картометрический метод	5.00	–
6431	484400.79	1331331.45	053° 11' 47.97"	039° 42' 01.07"	Картометрический метод	5.00	–
6432	484376.73	1331226.94	053° 11' 47.25"	039° 41' 55.42"	Картометрический метод	5.00	–
6433	484356.90	1331183.95	053° 11' 46.64"	039° 41' 53.08"	Картометрический метод	5.00	–
6434	484350.73	1331080.75	053° 11' 46.49"	039° 41' 47.52"	Картометрический метод	5.00	–
6435	484371.63	1331013.95	053° 11' 47.21"	039° 41' 43.94"	Картометрический метод	5.00	–
6436	484465.23	1330874.85	053° 11' 50.31"	039° 41' 36.54"	Картометрический метод	5.00	–
6437	484514.47	1330828.34	053° 11' 51.93"	039° 41' 34.08"	Картометрический метод	5.00	–
6438	484549.16	1330776.66	053° 11' 53.08"	039° 41' 31.33"	Картометрический метод	5.00	–
6439	484564.99	1330719.38	053° 11' 53.62"	039° 41' 28.26"	Картометрический метод	5.00	–
6440	484533.73	1330642.69	053° 11' 52.65"	039° 41' 24.10"	Картометрический метод	5.00	–
6441	484497.19	1330582.70	053° 11' 51.50"	039° 41' 20.83"	Картометрический метод	5.00	–
6442	484478.48	1330516.93	053° 11' 50.93"	039° 41' 17.27"	Картометрический метод	5.00	–
6443	484483.99	1330445.20	053° 11' 51.15"	039° 41' 13.42"	Картометрический метод	5.00	–
6444	484461.38	1330382.89	053° 11' 50.45"	039° 41' 10.04"	Картометрический метод	5.00	–
6445	484440.77	1330250.02	053° 11' 49.86"	039° 41' 02.87"	Картометрический метод	5.00	–
6446	484448.38	1330183.98	053° 11' 50.14"	039° 40' 59.32"	Картометрический метод	5.00	–
6447	484468.15	1330074.41	053° 11' 50.84"	039° 40' 53.43"	Картометрический метод	5.00	–
6448	484498.78	1330008.96	053° 11' 51.86"	039° 40' 49.94"	Картометрический метод	5.00	–
6449	484508.45	1329971.07	053° 11' 52.20"	039° 40' 47.90"	Картометрический метод	5.00	–
6450	484487.88	1329876.08	053° 11' 51.58"	039° 40' 42.77"	Картометрический метод	5.00	–
6451	484455.07	1329784.64	053° 11' 50.57"	039° 40' 37.82"	Картометрический метод	5.00	–
6452	484435.96	1329736.53	053° 11' 49.98"	039° 40' 35.21"	Картометрический метод	5.00	–
6453	484418.80	1329647.25	053° 11' 49.47"	039° 40' 30.38"	Картометрический метод	5.00	–
6454	484417.51	1329571.44	053° 11' 49.47"	039° 40' 26.30"	Картометрический метод	5.00	–
6455	484394.33	1329550.88	053° 11' 48.73"	039° 40' 25.17"	Картометрический метод	5.00	–
6456	484355.97	1329494.50	053° 11' 47.52"	039° 40' 22.10"	Картометрический метод	5.00	–

6457	484336.77	1329418.48	053° 11' 46.94"	039° 40' 17.99"	Картометрический метод	5.00	–
6458	484304.29	1329396.07	053° 11' 45.91"	039° 40' 16.75"	Картометрический метод	5.00	–
6459	484225.98	1329305.74	053° 11' 43.42"	039° 40' 11.82"	Картометрический метод	5.00	–
6460	484183.57	1329194.93	053° 11' 42.11"	039° 40' 05.81"	Картометрический метод	5.00	–
6461	484156.27	1329140.26	053° 11' 41.26"	039° 40' 02.85"	Картометрический метод	5.00	–
6462	484134.08	1329029.73	053° 11' 40.60"	039° 39' 56.87"	Картометрический метод	5.00	–
6463	484124.30	1328885.30	053° 11' 40.36"	039° 39' 49.09"	Картометрический метод	5.00	–
6464	484140.14	1328809.56	053° 11' 40.91"	039° 39' 45.02"	Картометрический метод	5.00	–
6465	484156.03	1328742.85	053° 11' 41.46"	039° 39' 41.44"	Картометрический метод	5.00	–
6466	484143.04	1328701.99	053° 11' 41.06"	039° 39' 39.23"	Картометрический метод	5.00	–
6467	484098.45	1328650.61	053° 11' 39.65"	039° 39' 36.43"	Картометрический метод	5.00	–
6468	484041.93	1328506.96	053° 11' 37.90"	039° 39' 28.64"	Картометрический метод	5.00	–
6469	484024.19	1328342.79	053° 11' 37.41"	039° 39' 19.78"	Картометрический метод	5.00	–
6470	484029.54	1328202.70	053° 11' 37.66"	039° 39' 12.24"	Картометрический метод	5.00	–
6471	484012.31	1328143.55	053° 11' 37.13"	039° 39' 09.04"	Картометрический метод	5.00	–
6472	483932.14	1328029.07	053° 11' 34.60"	039° 39' 02.81"	Картометрический метод	5.00	–
6473	483903.23	1327919.15	053° 11' 33.72"	039° 38' 56.86"	Картометрический метод	5.00	–
6474	483867.83	1327898.52	053° 11' 32.59"	039° 38' 55.72"	Картометрический метод	5.00	–
6475	483828.21	1327877.65	053° 11' 31.32"	039° 38' 54.56"	Картометрический метод	5.00	–
6476	483780.78	1327825.69	053° 11' 29.81"	039° 38' 51.72"	Картометрический метод	5.00	–
6477	483754.28	1327760.52	053° 11' 28.99"	039° 38' 48.19"	Картометрический метод	5.00	–
6478	483750.02	1327677.31	053° 11' 28.89"	039° 38' 43.71"	Картометрический метод	5.00	–
6479	483685.82	1327604.62	053° 11' 26.85"	039° 38' 39.74"	Картометрический метод	5.00	–
6480	483644.17	1327537.04	053° 11' 25.54"	039° 38' 36.06"	Картометрический метод	5.00	–
6481	483545.25	1327443.69	053° 11' 22.39"	039° 38' 30.95"	Картометрический метод	5.00	–
6482	483511.16	1327385.63	053° 11' 21.32"	039° 38' 27.79"	Картометрический метод	5.00	–
6483	483498.40	1327307.48	053° 11' 20.95"	039° 38' 23.57"	Картометрический метод	5.00	–
6484	483409.26	1327197.17	053° 11' 18.12"	039° 38' 17.56"	Картометрический метод	5.00	–
6485	483379.45	1327169.19	053° 11' 17.17"	039° 38' 16.02"	Картометрический метод	5.00	–
6486	483343.60	1327111.40	053° 11' 16.05"	039° 38' 12.88"	Картометрический метод	5.00	–
6487	483317.22	1326986.79	053° 11' 15.26"	039° 38' 06.15"	Картометрический метод	5.00	–
6488	483321.56	1326896.81	053° 11' 15.44"	039° 38' 01.31"	Картометрический метод	5.00	–
6489	483301.40	1326838.66	053° 11' 14.82"	039° 37' 58.16"	Картометрический метод	5.00	–
6490	483248.36	1326784.82	053° 11' 13.13"	039° 37' 55.21"	Картометрический метод	5.00	–
6491	483189.86	1326672.18	053° 11' 11.30"	039° 37' 49.10"	Картометрический метод	5.00	–
6492	483175.84	1326525.16	053° 11' 10.92"	039° 37' 41.17"	Картометрический метод	5.00	–
6493	483156.18	1326501.72	053° 11' 10.30"	039° 37' 39.89"	Картометрический метод	5.00	–
6494	483126.12	1326438.31	053° 11' 09.36"	039° 37' 36.45"	Картометрический метод	5.00	–
6495	483110.90	1326299.84	053° 11' 08.94"	039° 37' 28.98"	Картометрический метод	5.00	–

					метод		
6496	483087.18	1326237.15	053° 11' 08.21"	039° 37' 25.59"	Картометрический метод	5.00	–
6497	483074.62	1326183.98	053° 11' 07.83"	039° 37' 22.71"	Картометрический метод	5.00	–
6498	483079.47	1326115.28	053° 11' 08.02"	039° 37' 19.02"	Картометрический метод	5.00	–
6499	483052.34	1326090.87	053° 11' 07.15"	039° 37' 17.68"	Картометрический метод	5.00	–
6500	482969.18	1325977.72	053° 11' 04.52"	039° 37' 11.52"	Картометрический метод	5.00	–
6501	482936.53	1325917.29	053° 11' 03.50"	039° 37' 08.24"	Картометрический метод	5.00	–
6502	482926.24	1325849.37	053° 11' 03.20"	039° 37' 04.57"	Картометрический метод	5.00	–
6503	482945.97	1325757.81	053° 11' 03.88"	039° 36' 59.66"	Картометрический метод	5.00	–
6504	482900.26	1325707.53	053° 11' 02.43"	039° 36' 56.91"	Картометрический метод	5.00	–
6505	482832.75	1325553.01	053° 11' 00.33"	039° 36' 48.54"	Картометрический метод	5.00	–
6506	482818.45	1325473.81	053° 10' 59.91"	039° 36' 44.26"	Картометрический метод	5.00	–
6507	482792.50	1325415.86	053° 10' 59.10"	039° 36' 41.12"	Картометрический метод	5.00	–
6508	482759.91	1325379.85	053° 10' 58.06"	039° 36' 39.15"	Картометрический метод	5.00	–
6509	482715.77	1325284.47	053° 10' 56.68"	039° 36' 33.98"	Картометрический метод	5.00	–
6510	482710.99	1325214.09	053° 10' 56.56"	039° 36' 30.19"	Картометрический метод	5.00	–
6511	482743.53	1325102.38	053° 10' 57.67"	039° 36' 24.20"	Картометрический метод	5.00	–
6512	482750.93	1324974.08	053° 10' 57.98"	039° 36' 17.30"	Картометрический метод	5.00	–
6513	482638.71	1324762.60	053° 10' 54.45"	039° 36' 05.82"	Картометрический метод	5.00	–
6514	482618.12	1324611.75	053° 10' 53.86"	039° 35' 57.68"	Картометрический метод	5.00	–
6515	482602.83	1324561.12	053° 10' 53.40"	039° 35' 54.94"	Картометрический метод	5.00	–
6516	482564.52	1324502.27	053° 10' 52.19"	039° 35' 51.74"	Картометрический метод	5.00	–
6517	482523.58	1324305.43	053° 10' 50.96"	039° 35' 41.11"	Картометрический метод	5.00	–
6518	482537.99	1324202.45	053° 10' 51.48"	039° 35' 35.58"	Картометрический метод	5.00	–
6519	482566.19	1324140.14	053° 10' 52.42"	039° 35' 32.25"	Картометрический метод	5.00	–
6520	482521.72	1324101.55	053° 10' 51.00"	039° 35' 30.13"	Картометрический метод	5.00	–
6521	482466.80	1324019.23	053° 10' 49.27"	039° 35' 25.65"	Картометрический метод	5.00	–
6522	482443.07	1323944.49	053° 10' 48.54"	039° 35' 21.61"	Картометрический метод	5.00	–
6523	482426.84	1323793.06	053° 10' 48.09"	039° 35' 13.45"	Картометрический метод	5.00	–
6524	482440.96	1323675.42	053° 10' 48.60"	039° 35' 07.12"	Картометрический метод	5.00	–
6525	482486.20	1323591.53	053° 10' 50.11"	039° 35' 02.65"	Картометрический метод	5.00	–
6526	482542.33	1323542.91	053° 10' 51.95"	039° 35' 00.07"	Картометрический метод	5.00	–
6527	482574.79	1323487.69	053° 10' 53.03"	039° 34' 57.13"	Картометрический метод	5.00	–
6528	482621.59	1323439.24	053° 10' 54.56"	039° 34' 54.56"	Картометрический метод	5.00	–
6529	482681.82	1323409.07	053° 10' 56.53"	039° 34' 52.98"	Картометрический метод	5.00	–
6530	482761.11	1323398.81	053° 10' 59.10"	039° 34' 52.50"	Картометрический метод	5.00	–
6531	482828.43	1323413.98	053° 11' 01.27"	039° 34' 53.37"	Картометрический метод	5.00	–
6532	482851.20	1323425.84	053° 11' 02.00"	039° 34' 54.03"	Картометрический метод	5.00	–
6533	482901.57	1323457.35	053° 11' 03.61"	039° 34' 55.77"	Картометрический метод	5.00	–

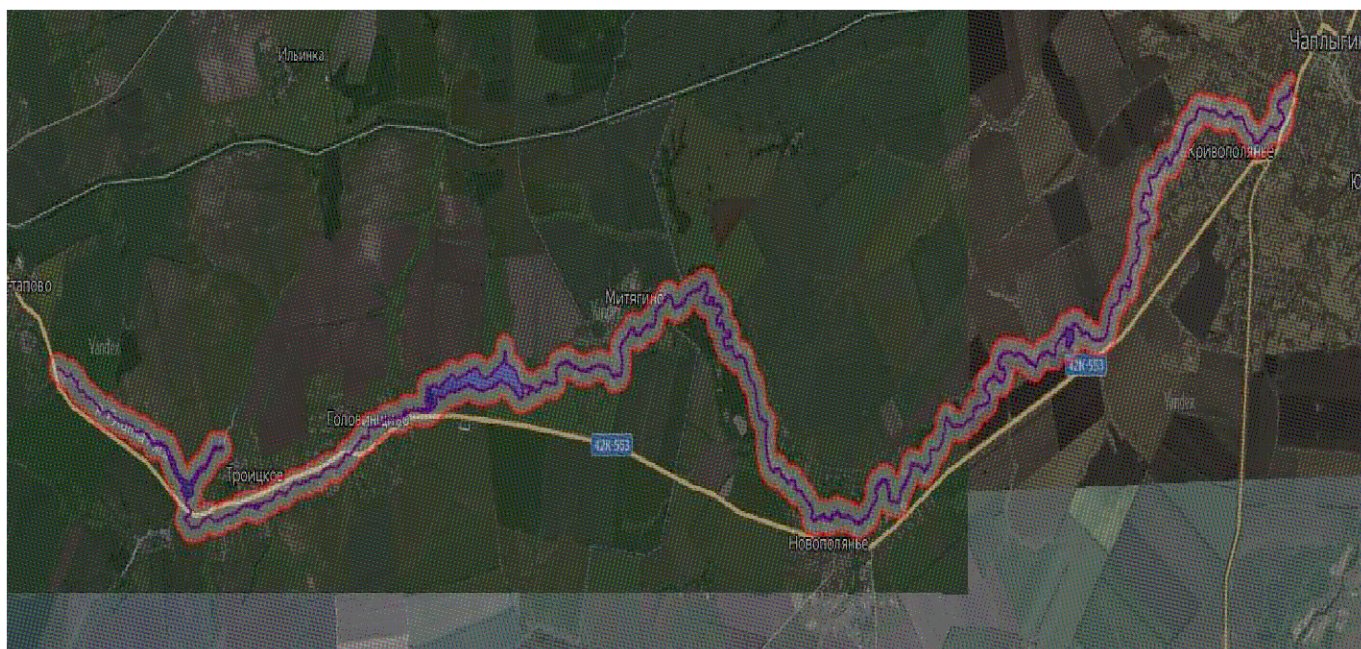
6534	482981.36	1323417.40	053° 11' 06.21"	039° 34' 53.68"	Картометрический метод	5.00	–
6535	483015.90	1323365.19	053° 11' 07.35"	039° 34' 50.90"	Картометрический метод	5.00	–
6536	483100.21	1323319.05	053° 11' 10.10"	039° 34' 48.48"	Картометрический метод	5.00	–
6537	483163.88	1323310.55	053° 11' 12.17"	039° 34' 48.08"	Картометрический метод	5.00	–
6538	483244.18	1323217.69	053° 11' 14.81"	039° 34' 43.14"	Картометрический метод	5.00	–
6539	483368.75	1323141.24	053° 11' 18.88"	039° 34' 39.13"	Картометрический метод	5.00	–
6540	483558.75	1323036.68	053° 11' 25.07"	039° 34' 33.66"	Картометрический метод	5.00	–
6541	483575.57	1322982.92	053° 11' 25.64"	039° 34' 30.78"	Картометрический метод	5.00	–
6542	483565.12	1322932.36	053° 11' 25.33"	039° 34' 28.04"	Картометрический метод	5.00	–
6543	483562.01	1322858.52	053° 11' 25.26"	039° 34' 24.07"	Картометрический метод	5.00	–
6544	483591.82	1322768.51	053° 11' 26.27"	039° 34' 19.24"	Картометрический метод	5.00	–
6545	483633.48	1322710.07	053° 11' 27.65"	039° 34' 16.13"	Картометрический метод	5.00	–
6546	483709.59	1322658.22	053° 11' 30.14"	039° 34' 13.40"	Картометрический метод	5.00	–
6547	483728.19	1322638.81	053° 11' 30.75"	039° 34' 12.37"	Картометрический метод	5.00	–
6548	483746.47	1322615.98	053° 11' 31.35"	039° 34' 11.16"	Картометрический метод	5.00	–
6549	483741.84	1322495.05	053° 11' 31.26"	039° 34' 04.64"	Картометрический метод	5.00	–
6550	483751.26	1322438.75	053° 11' 31.59"	039° 34' 01.62"	Картометрический метод	5.00	–
6551	483794.63	1322360.18	053° 11' 33.03"	039° 33' 57.42"	Картометрический метод	5.00	–
6552	483849.74	1322305.75	053° 11' 34.84"	039° 33' 54.53"	Картометрический метод	5.00	–
6553	483866.75	1322233.19	053° 11' 35.43"	039° 33' 50.64"	Картометрический метод	5.00	–
6554	483874.24	1322161.54	053° 11' 35.70"	039° 33' 46.79"	Картометрический метод	5.00	–
6555	483925.66	1322035.44	053° 11' 37.43"	039° 33' 40.04"	Картометрический метод	5.00	–
6556	483964.07	1321906.54	053° 11' 38.73"	039° 33' 33.13"	Картометрический метод	5.00	–
6557	484008.94	1321840.78	053° 11' 40.22"	039° 33' 29.62"	Картометрический метод	5.00	–
6558	483989.03	1321759.50	053° 11' 39.61"	039° 33' 25.23"	Картометрический метод	5.00	–
6559	484002.63	1321677.36	053° 11' 40.09"	039° 33' 20.82"	Картометрический метод	5.00	–
6560	484037.07	1321614.95	053° 11' 41.24"	039° 33' 17.48"	Картометрический метод	5.00	–
6561	484099.75	1321562.11	053° 11' 43.29"	039° 33' 14.69"	Картометрический метод	5.00	–
6562	484136.59	1321504.85	053° 11' 44.51"	039° 33' 11.64"	Картометрический метод	5.00	–
6563	484155.47	1321468.98	053° 11' 45.14"	039° 33' 09.72"	Картометрический метод	5.00	–
6564	484211.83	1321392.66	053° 11' 47.00"	039° 33' 05.65"	Картометрический метод	5.00	–
6565	484228.79	1321322.90	053° 11' 47.58"	039° 33' 01.91"	Картометрический метод	5.00	–
6566	484247.33	1321271.62	053° 11' 48.20"	039° 32' 59.16"	Картометрический метод	5.00	–
6567	484288.77	1321217.64	053° 11' 49.57"	039° 32' 56.29"	Картометрический метод	5.00	–
6568	484299.34	1321177.82	053° 11' 49.93"	039° 32' 54.15"	Картометрический метод	5.00	–
6569	484335.63	1321101.43	053° 11' 51.14"	039° 32' 50.07"	Картометрический метод	5.00	–
6570	484384.37	1321040.37	053° 11' 52.75"	039° 32' 46.82"	Картометрический метод	5.00	–
6571	484494.95	1320971.27	053° 11' 56.36"	039° 32' 43.19"	Картометрический метод	5.00	–
6572	484496.88	1320950.64	053° 11' 56.43"	039° 32' 42.08"	Картометрический метод	5.00	–

					метод		
6573	484519.93	1320840.39	053° 11' 57.23"	039° 32' 36.16"	Картометрический метод	5.00	–
6574	484580.91	1320750.21	053° 11' 59.24"	039° 32' 31.35"	Картометрический метод	5.00	–
6575	484658.43	1320611.24	053° 12' 01.82"	039° 32' 23.93"	Картометрический метод	5.00	–
6576	484707.79	1320565.36	053° 12' 03.43"	039° 32' 21.49"	Картометрический метод	5.00	–
6577	484769.59	1320538.48	053° 12' 05.45"	039° 32' 20.09"	Картометрический метод	5.00	–
6578	484836.80	1320533.64	053° 12' 07.62"	039° 32' 19.89"	Картометрический метод	5.00	–
6579	484901.81	1320551.41	053° 12' 09.72"	039° 32' 20.90"	Картометрический метод	5.00	–
1	484951.26	1320583.22	053° 12' 11.30"	039° 32' 22.65"	Картометрический метод	5.00	–
6580	485727.41	1343360.11	053° 12' 23.91"	039° 52' 44.06"	Картометрический метод	5.00	–
6581	485736.36	1343367.32	053° 12' 24.20"	039° 52' 44.46"	Картометрический метод	5.00	–
6582	485738.83	1343374.03	053° 12' 24.27"	039° 52' 44.82"	Картометрический метод	5.00	–
6583	485735.94	1343383.89	053° 12' 24.17"	039° 52' 45.35"	Картометрический метод	5.00	–
6584	485735.98	1343389.81	053° 12' 24.17"	039° 52' 45.67"	Картометрический метод	5.00	–
6585	485736.18	1343399.11	053° 12' 24.17"	039° 52' 46.17"	Картометрический метод	5.00	–
6586	485733.69	1343408.55	053° 12' 24.08"	039° 52' 46.68"	Картометрический метод	5.00	–
6587	485734.56	1343417.44	053° 12' 24.11"	039° 52' 47.16"	Картометрический метод	5.00	–
6588	485737.62	1343429.94	053° 12' 24.20"	039° 52' 47.83"	Картометрический метод	5.00	–
6589	485734.88	1343442.89	053° 12' 24.10"	039° 52' 48.53"	Картометрический метод	5.00	–
6590	485726.75	1343454.67	053° 12' 23.83"	039° 52' 49.15"	Картометрический метод	5.00	–
6591	485719.26	1343462.00	053° 12' 23.58"	039° 52' 49.54"	Картометрический метод	5.00	–
6592	485716.77	1343471.31	053° 12' 23.50"	039° 52' 50.04"	Картометрический метод	5.00	–
6593	485717.64	1343480.19	053° 12' 23.52"	039° 52' 50.52"	Картометрический метод	5.00	–
6594	485720.55	1343491.48	053° 12' 23.61"	039° 52' 51.13"	Картометрический метод	5.00	–
6595	485727.17	1343502.88	053° 12' 23.81"	039° 52' 51.75"	Картометрический метод	5.00	–
6596	485730.34	1343513.57	053° 12' 23.91"	039° 52' 52.33"	Картометрический метод	5.00	–
6597	485725.77	1343514.55	053° 12' 23.76"	039° 52' 52.38"	Картометрический метод	5.00	–
6598	485722.21	1343515.58	053° 12' 23.64"	039° 52' 52.43"	Картометрический метод	5.00	–
6599	485712.50	1343515.05	053° 12' 23.33"	039° 52' 52.39"	Картометрический метод	5.00	–
6600	485703.74	1343514.23	053° 12' 23.05"	039° 52' 52.34"	Картометрический метод	5.00	–
6601	485698.64	1343515.68	053° 12' 22.88"	039° 52' 52.41"	Картометрический метод	5.00	–
6602	485694.61	1343518.34	053° 12' 22.75"	039° 52' 52.55"	Картометрический метод	5.00	–
6603	485693.83	1343521.38	053° 12' 22.72"	039° 52' 52.71"	Картометрический метод	5.00	–
6604	485695.74	1343525.07	053° 12' 22.78"	039° 52' 52.91"	Картометрический метод	5.00	–
6605	485696.10	1343527.69	053° 12' 22.79"	039° 52' 53.06"	Картометрический метод	5.00	–
6606	485693.69	1343530.33	053° 12' 22.71"	039° 52' 53.20"	Картометрический метод	5.00	–
6607	485681.30	1343530.42	053° 12' 22.31"	039° 52' 53.19"	Картометрический метод	5.00	–
6608	485660.61	1343527.88	053° 12' 21.64"	039° 52' 53.03"	Картометрический метод	5.00	–

					метод		
6609	485648.06	1343525.01	053° 12' 21.24"	039° 52' 52.86"	Картометрический метод	5.00	–
6610	485638.18	1343518.61	053° 12' 20.93"	039° 52' 52.51"	Картометрический метод	5.00	–
6611	485627.03	1343513.84	053° 12' 20.57"	039° 52' 52.24"	Картометрический метод	5.00	–
6612	485621.17	1343512.61	053° 12' 20.38"	039° 52' 52.16"	Картометрический метод	5.00	–
6613	485616.25	1343513.32	053° 12' 20.22"	039° 52' 52.20"	Картометрический метод	5.00	–
6614	485610.61	1343514.70	053° 12' 20.04"	039° 52' 52.27"	Картометрический метод	5.00	–
6615	485604.41	1343514.01	053° 12' 19.84"	039° 52' 52.22"	Картометрический метод	5.00	–
6616	485601.70	1343511.60	053° 12' 19.75"	039° 52' 52.09"	Картометрический метод	5.00	–
6617	485599.83	1343505.49	053° 12' 19.69"	039° 52' 51.76"	Картометрический метод	5.00	–
6618	485596.17	1343501.47	053° 12' 19.58"	039° 52' 51.54"	Картометрический метод	5.00	–
6619	485586.18	1343498.25	053° 12' 19.26"	039° 52' 51.35"	Картометрический метод	5.00	–
6620	485578.48	1343495.14	053° 12' 19.01"	039° 52' 51.18"	Картометрический метод	5.00	–
6621	485571.97	1343489.53	053° 12' 18.80"	039° 52' 50.87"	Картометрический метод	5.00	–
6622	485563.30	1343481.91	053° 12' 18.53"	039° 52' 50.45"	Картометрический метод	5.00	–
6623	485554.78	1343478.27	053° 12' 18.25"	039° 52' 50.25"	Картометрический метод	5.00	–
6624	485546.40	1343473.68	053° 12' 17.99"	039° 52' 49.99"	Картометрический метод	5.00	–
6625	485543.74	1343469.66	053° 12' 17.90"	039° 52' 49.77"	Картометрический метод	5.00	–
6626	485542.08	1343463.01	053° 12' 17.85"	039° 52' 49.41"	Картометрический метод	5.00	–
6627	485540.83	1343458.37	053° 12' 17.82"	039° 52' 49.16"	Картометрический метод	5.00	–
6628	485529.03	1343446.47	053° 12' 17.44"	039° 52' 48.51"	Картометрический метод	5.00	–
6629	485517.95	1343432.47	053° 12' 17.09"	039° 52' 47.74"	Картометрический метод	5.00	–
6630	485512.23	1343423.08	053° 12' 16.91"	039° 52' 47.23"	Картометрический метод	5.00	–
6631	485505.09	1343414.45	053° 12' 16.69"	039° 52' 46.76"	Картометрический метод	5.00	–
6632	485497.95	1343404.94	053° 12' 16.46"	039° 52' 46.24"	Картометрический метод	5.00	–
6633	485496.07	1343396.33	053° 12' 16.41"	039° 52' 45.77"	Картометрический метод	5.00	–
6634	485496.02	1343388.85	053° 12' 16.41"	039° 52' 45.37"	Картометрический метод	5.00	–
6635	485497.02	1343379.08	053° 12' 16.45"	039° 52' 44.84"	Картометрический метод	5.00	–
6636	485497.12	1343373.42	053° 12' 16.46"	039° 52' 44.54"	Картометрический метод	5.00	–
6637	485500.81	1343371.24	053° 12' 16.58"	039° 52' 44.42"	Картометрический метод	5.00	–
6638	485504.82	1343367.10	053° 12' 16.71"	039° 52' 44.21"	Картометрический метод	5.00	–
6639	485507.53	1343359.81	053° 12' 16.80"	039° 52' 43.82"	Картометрический метод	5.00	–
6640	485514.12	1343358.42	053° 12' 17.01"	039° 52' 43.75"	Картометрический метод	5.00	–
6641	485521.37	1343355.67	053° 12' 17.25"	039° 52' 43.61"	Картометрический метод	5.00	–
6642	485530.39	1343354.66	053° 12' 17.54"	039° 52' 43.56"	Картометрический метод	5.00	–
6643	485536.23	1343352.53	053° 12' 17.73"	039° 52' 43.45"	Картометрический метод	5.00	–
6644	485540.82	1343353.31	053° 12' 17.88"	039° 52' 43.50"	Картометрический метод	5.00	–
6645	485544.13	1343355.78	053° 12' 17.99"	039° 52' 43.64"	Картометрический метод	5.00	–
6646	485548.96	1343362.34	053° 12' 18.14"	039° 52' 43.99"	Картометрический метод	5.00	–



					метод		
6647	485557.83	1343368.74	053° 12' 18.42"	039° 52' 44.35"	Картометрический метод	5.00	–
6648	485565.20	1343373.07	053° 12' 18.66"	039° 52' 44.59"	Картометрический метод	5.00	–
6649	485575.72	1343374.67	053° 12' 19.00"	039° 52' 44.69"	Картометрический метод	5.00	–
6650	485585.59	1343379.45	053° 12' 19.31"	039° 52' 44.96"	Картометрический метод	5.00	–
6651	485590.86	1343381.97	053° 12' 19.48"	039° 52' 45.10"	Картометрический метод	5.00	–
6652	485601.39	1343385.20	053° 12' 19.82"	039° 52' 45.28"	Картометрический метод	5.00	–
6653	485606.84	1343384.28	053° 12' 20.00"	039° 52' 45.24"	Картометрический метод	5.00	–
6654	485610.58	1343380.36	053° 12' 20.12"	039° 52' 45.03"	Картометрический метод	5.00	–
6655	485621.62	1343379.66	053° 12' 20.48"	039° 52' 45.00"	Картометрический метод	5.00	–
6656	485639.11	1343371.39	053° 12' 21.05"	039° 52' 44.58"	Картометрический метод	5.00	–
6657	485646.28	1343360.75	053° 12' 21.29"	039° 52' 44.01"	Картометрический метод	5.00	–
6658	485648.19	1343352.49	053° 12' 21.35"	039° 52' 43.57"	Картометрический метод	5.00	–
6659	485645.22	1343347.39	053° 12' 21.26"	039° 52' 43.29"	Картометрический метод	5.00	–
6660	485645.97	1343344.27	053° 12' 21.29"	039° 52' 43.12"	Картометрический метод	5.00	–
6661	485652.58	1343335.81	053° 12' 21.51"	039° 52' 42.67"	Картометрический метод	5.00	–
6662	485662.52	1343326.90	053° 12' 21.83"	039° 52' 42.21"	Картометрический метод	5.00	–
6663	485669.52	1343326.45	053° 12' 22.06"	039° 52' 42.19"	Картометрический метод	5.00	–
6664	485675.07	1343330.18	053° 12' 22.24"	039° 52' 42.40"	Картометрический метод	5.00	–
6665	485681.59	1343337.41	053° 12' 22.44"	039° 52' 42.79"	Картометрический метод	5.00	–
6666	485694.71	1343344.99	053° 12' 22.86"	039° 52' 43.21"	Картометрический метод	5.00	–
6667	485714.03	1343353.20	053° 12' 23.48"	039° 52' 43.68"	Картометрический метод	5.00	–
6580	485727.41	1343360.11	053° 12' 23.91"	039° 52' 44.06"	Картометрический метод	5.00	–

3. План границ водоохранных зон р. Гущина Ряса,
протяженностью 40 км по правому берегу и 40 км по левому берегу,
расположенной на территории Липецкой области



Масштаб 1:200 000

Используемые условные знаки и обозначения:

-  Граница зоны с особыми условиями использования территории
-  Граница береговой линии

Приложение 3
к постановлению
администрации Липецкой области
«Об установлении местоположения береговых линий
(границ водных объектов), границ водоохранных зон и
границ прибрежных защитных полос реки Гущина Ряса»

Сведения о реке Гущина Ряса

Таблица 1

№ п/п	Характеристики	Описание характеристик
1	местоположение р. Гущина Ряса	Российская Федерация, Липецкая область, Лев-Толстовский и Чаплыгинский районы

Сведения о характерных точках прибрежных защитных полос р. Гущина Ряса,
протяженностью 40 км по правому берегу и 40 км по левому берегу,
расположенной на территории Липецкой области
системе координат МСК-48 и WGS 1984

Таблица 2

№ точки	Система координат				Метод определения координат характерной точки	Средняя квадратическая погрешность положения характерной точки (Мп), м	Описание обозначения точки на местности (при наличии)
	МСК 48		Географические координаты (WGS 1984)				
	X (м)	Y (м)	X (градусы)	Y (градусы)			
1	484951.26	1320583.22	053° 12' 11.30"	039° 32' 22.65"	Картометрический метод	5.00	–
2	484996.76	1320644.33	053° 12' 12.74"	039° 32' 25.98"	Картометрический метод	5.00	–
3	485015.93	1320708.93	053° 12' 13.33"	039° 32' 29.47"	Картометрический метод	5.00	–
4	485012.56	1320776.24	053° 12' 13.19"	039° 32' 33.09"	Картометрический метод	5.00	–
5	484960.87	1320901.24	053° 12' 11.46"	039° 32' 39.79"	Картометрический метод	5.00	–
6	484926.57	1320955.87	053° 12' 10.32"	039° 32' 42.70"	Картометрический метод	5.00	–
7	484934.83	1321011.26	053° 12' 10.56"	039° 32' 45.69"	Картометрический метод	5.00	–
8	484927.37	1321082.68	053° 12' 10.29"	039° 32' 49.53"	Картометрический метод	5.00	–
9	484897.16	1321144.78	053° 12' 09.28"	039° 32' 52.85"	Картометрический метод	5.00	–

10	484833.52	1321208.55	053° 12' 07.19"	039° 32' 56.24"	Картометрический метод	5.00	–
11	484812.89	1321272.68	053° 12' 06.49"	039° 32' 59.67"	Картометрический метод	5.00	–
12	484762.82	1321334.47	053° 12' 04.84"	039° 33' 02.96"	Картометрический метод	5.00	–
13	484694.33	1321371.29	053° 12' 02.61"	039° 33' 04.89"	Картометрический метод	5.00	–
14	484668.62	1321419.74	053° 12' 01.76"	039° 33' 07.48"	Картометрический метод	5.00	–
15	484598.99	1321504.93	053° 11' 59.46"	039° 33' 12.01"	Картометрический метод	5.00	–
16	484592.12	1321531.12	053° 11' 59.23"	039° 33' 13.42"	Картометрический метод	5.00	–
17	484542.28	1321639.94	053° 11' 57.56"	039° 33' 19.24"	Картометрический метод	5.00	–
18	484464.32	1321748.04	053° 11' 54.99"	039° 33' 25.00"	Картометрический метод	5.00	–
19	484424.54	1321810.03	053° 11' 53.67"	039° 33' 28.30"	Картометрический метод	5.00	–
20	484433.10	1321873.24	053° 11' 53.92"	039° 33' 31.72"	Картометрический метод	5.00	–
21	484421.43	1321940.26	053° 11' 53.51"	039° 33' 35.32"	Картометрический метод	5.00	–
22	484359.42	1322049.78	053° 11' 51.45"	039° 33' 41.16"	Картометрический метод	5.00	–
23	484326.42	1322091.00	053° 11' 50.36"	039° 33' 43.36"	Картометрический метод	5.00	–
24	484313.93	1322151.95	053° 11' 49.93"	039° 33' 46.63"	Картометрический метод	5.00	–
25	484273.78	1322245.55	053° 11' 48.59"	039° 33' 51.64"	Картометрический метод	5.00	–
26	484271.08	1322323.16	053° 11' 48.46"	039° 33' 55.81"	Картометрический метод	5.00	–
27	484247.88	1322386.26	053° 11' 47.68"	039° 33' 59.19"	Картометрический метод	5.00	–
28	484228.00	1322470.49	053° 11' 46.99"	039° 34' 03.71"	Картометрический метод	5.00	–
29	484171.68	1322573.50	053° 11' 45.12"	039° 34' 09.22"	Картометрический метод	5.00	–
30	484172.49	1322647.46	053° 11' 45.11"	039° 34' 13.20"	Картометрический метод	5.00	–
31	484158.47	1322717.02	053° 11' 44.63"	039° 34' 16.93"	Картометрический метод	5.00	–
32	484107.36	1322805.29	053° 11' 42.93"	039° 34' 21.65"	Картометрический метод	5.00	–
33	484065.97	1322896.92	053° 11' 41.54"	039° 34' 26.55"	Картометрический метод	5.00	–
34	484014.71	1322963.57	053° 11' 39.85"	039° 34' 30.09"	Картометрический метод	5.00	–
35	484006.46	1323082.84	053° 11' 39.53"	039° 34' 36.51"	Картометрический метод	5.00	–
36	483937.67	1323273.21	053° 11' 37.21"	039° 34' 46.71"	Картометрический метод	5.00	–
37	483850.11	1323386.33	053° 11' 34.32"	039° 34' 52.73"	Картометрический метод	5.00	–
38	483748.79	1323453.76	053° 11' 31.01"	039° 34' 56.27"	Картометрический метод	5.00	–
39	483661.47	1323530.78	053° 11' 28.15"	039° 35' 00.35"	Картометрический метод	5.00	–
40	483550.64	1323583.93	053° 11' 24.54"	039° 35' 03.12"	Картометрический метод	5.00	–
41	483518.95	1323611.53	053° 11' 23.50"	039° 35' 04.58"	Картометрический метод	5.00	–
42	483495.59	1323642.17	053° 11' 22.73"	039° 35' 06.21"	Картометрический метод	5.00	–
43	483484.11	1323673.27	053° 11' 22.34"	039° 35' 07.87"	Картометрический метод	5.00	–
44	483517.82	1323693.54	053° 11' 23.42"	039° 35' 08.99"	Картометрический метод	5.00	–
45	483575.78	1323749.00	053° 11' 25.27"	039° 35' 12.03"	Картометрический метод	5.00	–
46	483612.94	1323806.55	053° 11' 26.44"	039° 35' 15.16"	Картометрический метод	5.00	–
47	483639.35	1323844.58	053° 11' 27.28"	039° 35' 17.23"	Картометрический метод	5.00	–

48	483678.88	1323928.23	053° 11' 28.51"	039° 35' 21.76"	Картометрический метод	5.00	–
49	483828.63	1324059.11	053° 11' 33.29"	039° 35' 28.94"	Картометрический метод	5.00	–
50	483865.68	1324077.80	053° 11' 34.48"	039° 35' 29.97"	Картометрический метод	5.00	–
51	483919.04	1324122.83	053° 11' 36.18"	039° 35' 32.44"	Картометрический метод	5.00	–
52	483959.83	1324192.10	053° 11' 37.47"	039° 35' 36.21"	Картометрический метод	5.00	–
53	483976.24	1324263.71	053° 11' 37.96"	039° 35' 40.08"	Картометрический метод	5.00	–
54	483964.80	1324337.83	053° 11' 37.56"	039° 35' 44.06"	Картометрический метод	5.00	–
55	483978.94	1324404.37	053° 11' 37.98"	039° 35' 47.66"	Картометрический метод	5.00	–
56	483976.27	1324472.95	053° 11' 37.86"	039° 35' 51.35"	Картометрический метод	5.00	–
57	483950.59	1324536.59	053° 11' 37.00"	039° 35' 54.75"	Картометрический метод	5.00	–
58	483904.91	1324587.80	053° 11' 35.49"	039° 35' 57.47"	Картометрический метод	5.00	–
59	483811.75	1324640.03	053° 11' 32.45"	039° 36' 00.21"	Картометрический метод	5.00	–
60	483744.92	1324650.69	053° 11' 30.29"	039° 36' 00.72"	Картометрический метод	5.00	–
61	483678.36	1324638.44	053° 11' 28.14"	039° 36' 00.01"	Картометрический метод	5.00	–
62	483656.40	1324626.02	053° 11' 27.44"	039° 35' 59.32"	Картометрический метод	5.00	–
63	483619.69	1324604.70	053° 11' 26.26"	039° 35' 58.14"	Картометрический метод	5.00	–
64	483571.23	1324541.11	053° 11' 24.72"	039° 35' 54.68"	Картометрический метод	5.00	–
65	483544.13	1324465.99	053° 11' 23.89"	039° 35' 50.61"	Картометрический метод	5.00	–
66	483537.89	1324388.26	053° 11' 23.72"	039° 35' 46.42"	Картометрический метод	5.00	–
67	483505.38	1324372.32	053° 11' 22.68"	039° 35' 45.53"	Картометрический метод	5.00	–
68	483452.06	1324324.61	053° 11' 20.98"	039° 35' 42.92"	Картометрический метод	5.00	–
69	483353.25	1324238.39	053° 11' 17.83"	039° 35' 38.19"	Картометрический метод	5.00	–
70	483291.69	1324164.93	053° 11' 15.87"	039° 35' 34.19"	Картометрический метод	5.00	–
71	483237.90	1324065.58	053° 11' 14.18"	039° 35' 28.79"	Картометрический метод	5.00	–
72	483150.22	1323996.29	053° 11' 11.38"	039° 35' 24.99"	Картометрический метод	5.00	–
73	483085.52	1323991.69	053° 11' 09.29"	039° 35' 24.69"	Картометрический метод	5.00	–
74	483019.89	1323971.11	053° 11' 07.18"	039° 35' 23.53"	Картометрический метод	5.00	–
75	482958.67	1323922.09	053° 11' 05.22"	039° 35' 20.83"	Картометрический метод	5.00	–
76	482915.59	1323936.46	053° 11' 03.82"	039° 35' 21.57"	Картометрический метод	5.00	–
77	482936.08	1323969.63	053° 11' 04.47"	039° 35' 23.38"	Картометрический метод	5.00	–
78	482977.36	1324051.43	053° 11' 05.76"	039° 35' 27.81"	Картометрический метод	5.00	–
79	482988.61	1324163.56	053° 11' 06.07"	039° 35' 33.86"	Картометрический метод	5.00	–
80	482981.57	1324229.63	053° 11' 05.81"	039° 35' 37.41"	Картометрический метод	5.00	–
81	482935.40	1324324.20	053° 11' 04.27"	039° 35' 42.47"	Картометрический метод	5.00	–
82	483013.68	1324503.37	053° 11' 06.71"	039° 35' 52.18"	Картометрический метод	5.00	–
83	483027.01	1324556.06	053° 11' 07.12"	039° 35' 55.03"	Картометрический метод	5.00	–
84	483022.83	1324627.80	053° 11' 06.94"	039° 35' 58.88"	Картометрический метод	5.00	–
85	483060.66	1324710.53	053° 11' 08.13"	039° 36' 03.37"	Картометрический метод	5.00	–

86	483109.16	1324772.22	053° 11' 09.66"	039° 36' 06.73"	Картометрический метод	5.00	–
87	483162.32	1324964.83	053° 11' 11.29"	039° 36' 17.15"	Картометрический метод	5.00	–
88	483161.64	1325101.75	053° 11' 11.19"	039° 36' 24.52"	Картометрический метод	5.00	–
89	483186.75	1325199.39	053° 11' 11.96"	039° 36' 29.80"	Картометрический метод	5.00	–
90	483179.47	1325268.49	053° 11' 11.69"	039° 36' 33.51"	Картометрический метод	5.00	–
91	483212.88	1325340.92	053° 11' 12.73"	039° 36' 37.44"	Картометрический метод	5.00	–
92	483226.40	1325457.36	053° 11' 13.11"	039° 36' 43.72"	Картометрический метод	5.00	–
93	483279.31	1325503.64	053° 11' 14.80"	039° 36' 46.26"	Картометрический метод	5.00	–
94	483326.01	1325587.56	053° 11' 16.26"	039° 36' 50.82"	Картометрический метод	5.00	–
95	483356.47	1325688.40	053° 11' 17.20"	039° 36' 56.27"	Картометрический метод	5.00	–
96	483362.80	1325742.08	053° 11' 17.37"	039° 36' 59.17"	Картометрический метод	5.00	–
97	483350.00	1325810.71	053° 11' 16.92"	039° 37' 02.85"	Картометрический метод	5.00	–
98	483422.66	1325887.37	053° 11' 19.23"	039° 37' 07.04"	Картометрический метод	5.00	–
99	483469.58	1325988.76	053° 11' 20.70"	039° 37' 12.54"	Картометрический метод	5.00	–
100	483483.56	1326144.54	053° 11' 21.07"	039° 37' 20.94"	Картометрический метод	5.00	–
101	483515.43	1326294.43	053° 11' 22.03"	039° 37' 29.04"	Картометрический метод	5.00	–
102	483552.29	1326344.27	053° 11' 23.19"	039° 37' 31.76"	Картометрический метод	5.00	–
103	483578.59	1326410.47	053° 11' 24.01"	039° 37' 35.34"	Картометрический метод	5.00	–
104	483584.26	1326528.92	053° 11' 24.13"	039° 37' 41.73"	Картометрический метод	5.00	–
105	483638.82	1326597.17	053° 11' 25.86"	039° 37' 45.45"	Картометрический метод	5.00	–
106	483676.36	1326660.91	053° 11' 27.04"	039° 37' 48.91"	Картометрический метод	5.00	–
107	483724.97	1326846.61	053° 11' 28.52"	039° 37' 58.95"	Картометрический метод	5.00	–
108	483723.25	1326942.61	053° 11' 28.41"	039° 38' 04.12"	Картометрический метод	5.00	–
109	483766.10	1326999.28	053° 11' 29.77"	039° 38' 07.21"	Картометрический метод	5.00	–
110	483797.53	1327015.80	053° 11' 30.78"	039° 38' 08.13"	Картометрический метод	5.00	–
111	483846.70	1327061.05	053° 11' 32.34"	039° 38' 10.61"	Картометрический метод	5.00	–
112	483900.71	1327166.09	053° 11' 34.03"	039° 38' 16.31"	Картометрический метод	5.00	–
113	483910.41	1327234.00	053° 11' 34.31"	039° 38' 19.98"	Картометрический метод	5.00	–
114	483948.14	1327266.65	053° 11' 35.52"	039° 38' 21.77"	Картометрический метод	5.00	–
115	484004.18	1327356.25	053° 11' 37.28"	039° 38' 26.64"	Картометрический метод	5.00	–
116	484067.28	1327410.03	053° 11' 39.29"	039° 38' 29.59"	Картометрический метод	5.00	–
117	484112.87	1327459.35	053° 11' 40.74"	039° 38' 32.29"	Картометрический метод	5.00	–
118	484144.37	1327530.92	053° 11' 41.72"	039° 38' 36.17"	Картометрический метод	5.00	–
119	484196.78	1327559.38	053° 11' 43.40"	039° 38' 37.75"	Картометрический метод	5.00	–
120	484241.32	1327595.09	053° 11' 44.82"	039° 38' 39.71"	Картометрический метод	5.00	–
121	484288.10	1327667.81	053° 11' 46.30"	039° 38' 43.67"	Картометрический метод	5.00	–
122	484305.58	1327740.47	053° 11' 46.83"	039° 38' 47.60"	Картометрический метод	5.00	–
123	484303.50	1327837.67	053° 11' 46.71"	039° 38' 52.83"	Картометрический метод	5.00	–

124	484305.85	1327867.86	053° 11' 46.77"	039° 38' 54.46"	Картометрический метод	5.00	–
125	484380.31	1327969.60	053° 11' 49.12"	039° 39' 00.00"	Картометрический метод	5.00	–
126	484430.71	1328143.77	053° 11' 50.66"	039° 39' 09.42"	Картометрический метод	5.00	–
127	484427.02	1328273.41	053° 11' 50.47"	039° 39' 16.40"	Картометрический метод	5.00	–
128	484450.35	1328338.88	053° 11' 51.19"	039° 39' 19.95"	Картометрический метод	5.00	–
129	484504.60	1328401.69	053° 11' 52.91"	039° 39' 23.38"	Картометрический метод	5.00	–
130	484550.95	1328497.01	053° 11' 54.36"	039° 39' 28.55"	Картометрический метод	5.00	–
131	484559.45	1328563.00	053° 11' 54.60"	039° 39' 32.12"	Картометрический метод	5.00	–
132	484545.83	1328628.13	053° 11' 54.13"	039° 39' 35.61"	Картометрический метод	5.00	–
133	484554.11	1328661.12	053° 11' 54.38"	039° 39' 37.40"	Картометрический метод	5.00	–
134	484557.35	1328703.58	053° 11' 54.46"	039° 39' 39.69"	Картометрический метод	5.00	–
135	484563.02	1328795.07	053° 11' 54.59"	039° 39' 44.62"	Картометрический метод	5.00	–
136	484596.38	1328811.02	053° 11' 55.66"	039° 39' 45.51"	Картометрический метод	5.00	–
137	484626.10	1328809.55	053° 11' 56.63"	039° 39' 45.45"	Картометрический метод	5.00	–
138	484710.00	1328820.82	053° 11' 59.33"	039° 39' 46.14"	Картометрический метод	5.00	–
139	484770.89	1328854.25	053° 12' 01.29"	039° 39' 47.99"	Картометрический метод	5.00	–
140	484836.43	1328931.00	053° 12' 03.36"	039° 39' 52.18"	Картометрический метод	5.00	–
141	484871.74	1329022.83	053° 12' 04.46"	039° 39' 57.16"	Картометрический метод	5.00	–
142	484908.74	1329192.84	053° 12' 05.56"	039° 40' 06.35"	Картометрический метод	5.00	–
143	484903.17	1329269.03	053° 12' 05.34"	039° 40' 10.45"	Картометрический метод	5.00	–
144	484972.85	1329378.38	053° 12' 07.54"	039° 40' 16.40"	Картометрический метод	5.00	–
145	485022.11	1329444.22	053° 12' 09.09"	039° 40' 19.99"	Картометрический метод	5.00	–
146	485054.58	1329534.98	053° 12' 10.10"	039° 40' 24.91"	Картометрический метод	5.00	–
147	485058.79	1329601.91	053° 12' 10.20"	039° 40' 28.52"	Картометрический метод	5.00	–
148	485025.45	1329714.18	053° 12' 09.06"	039° 40' 34.53"	Картометрический метод	5.00	–
149	485062.48	1329817.88	053° 12' 10.20"	039° 40' 40.15"	Картометрический метод	5.00	–
150	485097.84	1329855.35	053° 12' 11.32"	039° 40' 42.20"	Картометрический метод	5.00	–
151	485127.60	1329916.05	053° 12' 12.25"	039° 40' 45.50"	Картометрический метод	5.00	–
152	485137.19	1330001.50	053° 12' 12.52"	039° 40' 50.11"	Картометрический метод	5.00	–
153	485155.72	1330093.80	053° 12' 13.06"	039° 40' 55.10"	Картометрический метод	5.00	–
154	485134.37	1330214.74	053° 12' 12.31"	039° 41' 01.59"	Картометрический метод	5.00	–
155	485098.42	1330287.79	053° 12' 11.11"	039° 41' 05.49"	Картометрический метод	5.00	–
156	485042.56	1330344.34	053° 12' 09.27"	039° 41' 08.49"	Картометрический метод	5.00	–
157	485057.44	1330361.27	053° 12' 09.74"	039° 41' 09.41"	Картометрический метод	5.00	–
158	485126.64	1330470.58	053° 12' 11.92"	039° 41' 15.37"	Картометрический метод	5.00	–
159	485186.10	1330555.23	053° 12' 13.80"	039° 41' 19.98"	Картометрический метод	5.00	–
160	485271.20	1330557.20	053° 12' 16.55"	039° 41' 20.16"	Картометрический метод	5.00	–
161	485334.83	1330581.55	053° 12' 18.59"	039° 41' 21.53"	Картометрический метод	5.00	–

162	485386.59	1330625.85	053° 12' 20.24"	039° 41' 23.96"	Картометрический метод	5.00	–
163	485420.48	1330684.95	053° 12' 21.31"	039° 41' 27.18"	Картометрический метод	5.00	–
164	485432.57	1330752.00	053° 12' 21.66"	039° 41' 30.80"	Картометрический метод	5.00	–
165	485420.87	1330828.56	053° 12' 21.24"	039° 41' 34.91"	Картометрический метод	5.00	–
166	485386.05	1330889.30	053° 12' 20.08"	039° 41' 38.15"	Картометрический метод	5.00	–
167	485332.44	1330934.32	053° 12' 18.32"	039° 41' 40.53"	Картометрический метод	5.00	–
168	485244.45	1330968.08	053° 12' 15.46"	039° 41' 42.27"	Картометрический метод	5.00	–
169	485172.93	1330975.06	053° 12' 13.14"	039° 41' 42.58"	Картометрический метод	5.00	–
170	485121.17	1331083.70	053° 12' 11.41"	039° 41' 48.38"	Картометрический метод	5.00	–
171	485022.03	1331190.06	053° 12' 08.14"	039° 41' 54.02"	Картометрический метод	5.00	–
172	484984.25	1331215.45	053° 12' 06.91"	039° 41' 55.36"	Картометрический метод	5.00	–
173	484939.81	1331243.22	053° 12' 05.45"	039° 41' 56.81"	Картометрический метод	5.00	–
174	484907.67	1331444.31	053° 12' 04.30"	039° 42' 07.61"	Картометрический метод	5.00	–
175	484962.29	1331506.65	053° 12' 06.04"	039° 42' 11.02"	Картометрический метод	5.00	–
176	484995.03	1331572.83	053° 12' 07.06"	039° 42' 14.61"	Картометрический метод	5.00	–
177	485012.89	1331713.09	053° 12' 07.56"	039° 42' 22.18"	Картометрический метод	5.00	–
178	485114.24	1331757.13	053° 12' 10.81"	039° 42' 24.65"	Картометрический метод	5.00	–
179	485178.60	1331813.92	053° 12' 12.86"	039° 42' 27.77"	Картометрический метод	5.00	–
180	485217.31	1331874.86	053° 12' 14.08"	039° 42' 31.09"	Картометрический метод	5.00	–
181	485267.77	1332045.86	053° 12' 15.62"	039° 42' 40.34"	Картометрический метод	5.00	–
182	485287.61	1332111.08	053° 12' 16.22"	039° 42' 43.87"	Картометрический метод	5.00	–
183	485291.93	1332212.17	053° 12' 16.31"	039° 42' 49.32"	Картометрический метод	5.00	–
184	485260.22	1332308.16	053° 12' 15.23"	039° 42' 54.46"	Картометрический метод	5.00	–
185	485221.82	1332364.47	053° 12' 13.95"	039° 42' 57.46"	Картометрический метод	5.00	–
186	485202.40	1332442.16	053° 12' 13.28"	039° 43' 01.63"	Картометрический метод	5.00	–
187	485175.37	1332507.01	053° 12' 12.37"	039° 43' 05.10"	Картометрический метод	5.00	–
188	485175.03	1332561.82	053° 12' 12.33"	039° 43' 08.05"	Картометрический метод	5.00	–
189	485215.86	1332640.94	053° 12' 13.61"	039° 43' 12.35"	Картометрический метод	5.00	–
190	485226.93	1332742.19	053° 12' 13.91"	039° 43' 17.81"	Картометрический метод	5.00	–
191	485242.76	1332788.16	053° 12' 14.39"	039° 43' 20.30"	Картометрический метод	5.00	–
192	485245.65	1332819.38	053° 12' 14.47"	039° 43' 21.99"	Картометрический метод	5.00	–
193	485254.11	1332914.05	053° 12' 14.69"	039° 43' 27.09"	Картометрический метод	5.00	–
194	485212.18	1333150.77	053° 12' 13.20"	039° 43' 39.80"	Картометрический метод	5.00	–
195	485242.42	1333141.20	053° 12' 14.19"	039° 43' 39.32"	Картометрический метод	5.00	–
196	485311.55	1333135.82	053° 12' 16.42"	039° 43' 39.09"	Картометрический метод	5.00	–
197	485406.50	1333163.40	053° 12' 19.48"	039° 43' 40.67"	Картометрический метод	5.00	–
198	485524.08	1333243.51	053° 12' 23.24"	039° 43' 45.09"	Картометрический метод	5.00	–
199	485592.96	1333338.22	053° 12' 25.41"	039° 43' 50.26"	Картометрический метод	5.00	–

200	485640.83	1333394.36	053° 12' 26.93"	039° 43' 53.33"	Картометрический метод	5.00	–
201	485711.09	1333456.62	053° 12' 29.16"	039° 43' 56.75"	Картометрический метод	5.00	–
202	485768.44	1333542.67	053° 12' 30.97"	039° 44' 01.44"	Картометрический метод	5.00	–
203	485786.82	1333611.37	053° 12' 31.53"	039° 44' 05.15"	Картометрический метод	5.00	–
204	485780.00	1333682.17	053° 12' 31.27"	039° 44' 08.96"	Картометрический метод	5.00	–
205	485747.40	1333762.10	053° 12' 30.17"	039° 44' 13.24"	Картометрический метод	5.00	–
206	485820.03	1333860.37	053° 12' 32.46"	039° 44' 18.60"	Картометрический метод	5.00	–
207	485842.62	1333940.45	053° 12' 33.14"	039° 44' 22.93"	Картометрический метод	5.00	–
208	485883.29	1333953.62	053° 12' 34.45"	039° 44' 23.68"	Картометрический метод	5.00	–
209	485973.79	1334004.22	053° 12' 37.35"	039° 44' 26.49"	Картометрический метод	5.00	–
210	486045.69	1334086.22	053° 12' 39.63"	039° 44' 30.98"	Картометрический метод	5.00	–
211	486085.72	1334157.59	053° 12' 40.88"	039° 44' 34.86"	Картометрический метод	5.00	–
212	486128.30	1334190.58	053° 12' 42.24"	039° 44' 36.68"	Картометрический метод	5.00	–
213	486190.61	1334256.00	053° 12' 44.22"	039° 44' 40.26"	Картометрический метод	5.00	–
214	486234.23	1334350.38	053° 12' 45.58"	039° 44' 45.39"	Картометрический метод	5.00	–
215	486248.71	1334419.71	053° 12' 46.00"	039° 44' 49.14"	Картометрический метод	5.00	–
216	486234.51	1334517.10	053° 12' 45.49"	039° 44' 54.37"	Картометрический метод	5.00	–
217	486203.85	1334582.33	053° 12' 44.46"	039° 44' 57.86"	Картометрический метод	5.00	–
218	486142.25	1334644.11	053° 12' 42.43"	039° 45' 01.13"	Картометрический метод	5.00	–
219	486220.82	1334702.03	053° 12' 44.94"	039° 45' 04.32"	Картометрический метод	5.00	–
220	486233.94	1334721.65	053° 12' 45.35"	039° 45' 05.39"	Картометрический метод	5.00	–
221	486270.56	1334780.81	053° 12' 46.50"	039° 45' 08.61"	Картометрический метод	5.00	–
222	486289.94	1334835.36	053° 12' 47.10"	039° 45' 11.57"	Картометрический метод	5.00	–
223	486319.78	1334905.33	053° 12' 48.02"	039° 45' 15.37"	Картометрический метод	5.00	–
224	486333.28	1335006.44	053° 12' 48.40"	039° 45' 20.83"	Картометрический метод	5.00	–
225	486364.70	1335039.70	053° 12' 49.40"	039° 45' 22.65"	Картометрический метод	5.00	–
226	486420.22	1335143.82	053° 12' 51.13"	039° 45' 28.31"	Картометрический метод	5.00	–
227	486438.41	1335231.34	053° 12' 51.67"	039° 45' 33.04"	Картометрический метод	5.00	–
228	486438.67	1335290.03	053° 12' 51.65"	039° 45' 36.21"	Картометрический метод	5.00	–
229	486415.17	1335359.35	053° 12' 50.85"	039° 45' 39.92"	Картометрический метод	5.00	–
230	486366.09	1335431.32	053° 12' 49.22"	039° 45' 43.75"	Картометрический метод	5.00	–
231	486309.63	1335470.78	053° 12' 47.37"	039° 45' 45.82"	Картометрический метод	5.00	–
232	486226.00	1335494.50	053° 12' 44.65"	039° 45' 47.02"	Картометрический метод	5.00	–
233	486199.40	1335538.87	053° 12' 43.77"	039° 45' 49.38"	Картометрический метод	5.00	–
234	486143.38	1335588.29	053° 12' 41.93"	039° 45' 51.99"	Картометрический метод	5.00	–
235	486136.29	1335629.09	053° 12' 41.67"	039° 45' 54.18"	Картометрический метод	5.00	–
236	486115.14	1335673.87	053° 12' 40.96"	039° 45' 56.57"	Картометрический метод	5.00	–
237	486030.22	1335775.97	053° 12' 38.16"	039° 46' 01.99"	Картометрический метод	5.00	–

238	485948.58	1335826.84	053° 12' 35.49"	039° 46' 04.65"	Картометрический метод	5.00	–
239	485881.80	1335840.45	053° 12' 33.32"	039° 46' 05.32"	Картометрический метод	5.00	–
240	485807.02	1335828.20	053° 12' 30.91"	039° 46' 04.59"	Картометрический метод	5.00	–
241	485771.86	1335849.62	053° 12' 29.76"	039° 46' 05.71"	Картометрический метод	5.00	–
242	485756.23	1335891.28	053° 12' 29.23"	039° 46' 07.94"	Картометрический метод	5.00	–
243	485712.32	1335951.40	053° 12' 27.77"	039° 46' 11.13"	Картометрический метод	5.00	–
244	485618.24	1336013.25	053° 12' 24.70"	039° 46' 14.37"	Картометрический метод	5.00	–
245	485553.85	1336030.32	053° 12' 22.60"	039° 46' 15.23"	Картометрический метод	5.00	–
246	485479.68	1336024.37	053° 12' 20.21"	039° 46' 14.84"	Картометрический метод	5.00	–
247	485444.41	1336048.82	053° 12' 19.05"	039° 46' 16.12"	Картометрический метод	5.00	–
248	485420.68	1336167.69	053° 12' 18.22"	039° 46' 22.50"	Картометрический метод	5.00	–
249	485371.90	1336247.27	053° 12' 16.59"	039° 46' 26.74"	Картометрический метод	5.00	–
250	485316.42	1336305.73	053° 12' 14.76"	039° 46' 29.84"	Картометрический метод	5.00	–
251	485230.18	1336362.07	053° 12' 11.94"	039° 46' 32.79"	Картометрический метод	5.00	–
252	485135.98	1336388.95	053° 12' 08.88"	039° 46' 34.14"	Картометрический метод	5.00	–
253	485044.00	1336440.72	053° 12' 05.88"	039° 46' 36.84"	Картометрический метод	5.00	–
254	484995.59	1336501.05	053° 12' 04.28"	039° 46' 40.04"	Картометрический метод	5.00	–
255	484882.76	1336576.50	053° 12' 00.58"	039° 46' 44.00"	Картометрический метод	5.00	–
256	484682.71	1336624.43	053° 11' 54.08"	039° 46' 46.38"	Картометрический метод	5.00	–
257	484532.81	1336672.72	053° 11' 49.21"	039° 46' 48.84"	Картометрический метод	5.00	–
258	484515.22	1336737.87	053° 11' 48.60"	039° 46' 52.33"	Картометрический метод	5.00	–
259	484476.97	1336793.45	053° 11' 47.33"	039° 46' 55.28"	Картометрический метод	5.00	–
260	484394.47	1336853.45	053° 11' 44.63"	039° 46' 58.43"	Картометрический метод	5.00	–
261	484334.75	1336872.71	053° 11' 42.69"	039° 46' 59.41"	Картометрический метод	5.00	–
262	484236.53	1336872.56	053° 11' 39.51"	039° 46' 59.31"	Картометрический метод	5.00	–
263	484164.61	1336843.58	053° 11' 37.20"	039° 46' 57.68"	Картометрический метод	5.00	–
264	484102.24	1336855.77	053° 11' 35.18"	039° 46' 58.27"	Картометрический метод	5.00	–
265	484009.07	1336856.48	053° 11' 32.16"	039° 46' 58.22"	Картометрический метод	5.00	–
266	483980.74	1336866.60	053° 11' 31.24"	039° 46' 58.74"	Картометрический метод	5.00	–
267	483903.55	1336873.13	053° 11' 28.74"	039° 46' 59.01"	Картометрический метод	5.00	–
268	483877.51	1336892.04	053° 11' 27.89"	039° 47' 00.01"	Картометрический метод	5.00	–
269	483878.47	1336968.82	053° 11' 27.87"	039° 47' 04.14"	Картометрический метод	5.00	–
270	483844.02	1337055.51	053° 11' 26.71"	039° 47' 08.78"	Картометрический метод	5.00	–
271	483801.01	1337113.07	053° 11' 25.28"	039° 47' 11.83"	Картометрический метод	5.00	–
272	483742.87	1337145.44	053° 11' 23.39"	039° 47' 13.52"	Картометрический метод	5.00	–
273	483721.24	1337180.22	053° 11' 22.67"	039° 47' 15.37"	Картометрический метод	5.00	–
274	483727.47	1337203.94	053° 11' 22.85"	039° 47' 16.65"	Картометрический метод	5.00	–
275	483728.72	1337273.12	053° 11' 22.85"	039° 47' 20.38"	Картометрический метод	5.00	–

276	483699.57	1337378.68	053° 11' 21.85"	039° 47' 26.03"	Картометрический метод	5.00	–
277	483642.99	1337452.77	053° 11' 19.97"	039° 47' 29.97"	Картометрический метод	5.00	–
278	483583.01	1337490.59	053° 11' 18.01"	039° 47' 31.94"	Картометрический метод	5.00	–
279	483551.50	1337554.33	053° 11' 16.96"	039° 47' 35.35"	Картометрический метод	5.00	–
280	483466.04	1337638.59	053° 11' 14.14"	039° 47' 39.80"	Картометрический метод	5.00	–
281	483444.81	1337670.48	053° 11' 13.44"	039° 47' 41.49"	Картометрический метод	5.00	–
282	483368.68	1337754.08	053° 11' 10.92"	039° 47' 45.92"	Картометрический метод	5.00	–
283	483329.47	1337807.12	053° 11' 09.62"	039° 47' 48.74"	Картометрический метод	5.00	–
284	483248.39	1337860.40	053° 11' 06.97"	039° 47' 51.52"	Картометрический метод	5.00	–
285	483260.24	1337895.87	053° 11' 07.33"	039° 47' 53.45"	Картометрический метод	5.00	–
286	483266.27	1337980.13	053° 11' 07.48"	039° 47' 57.99"	Картометрический метод	5.00	–
287	483244.34	1338054.57	053° 11' 06.72"	039° 48' 01.97"	Картометрический метод	5.00	–
288	483274.24	1338154.90	053° 11' 07.63"	039° 48' 07.41"	Картометрический метод	5.00	–
289	483305.53	1338223.59	053° 11' 08.60"	039° 48' 11.13"	Картометрический метод	5.00	–
290	483310.09	1338290.36	053° 11' 08.71"	039° 48' 14.73"	Картометрический метод	5.00	–
291	483279.36	1338389.79	053° 11' 07.66"	039° 48' 20.06"	Картометрический метод	5.00	–
292	483252.02	1338438.47	053° 11' 06.74"	039° 48' 22.65"	Картометрический метод	5.00	–
293	483255.47	1338458.30	053° 11' 06.84"	039° 48' 23.72"	Картометрический метод	5.00	–
294	483247.94	1338557.69	053° 11' 06.54"	039° 48' 29.06"	Картометрический метод	5.00	–
295	483241.21	1338591.09	053° 11' 06.30"	039° 48' 30.86"	Картометрический метод	5.00	–
296	483204.55	1338668.34	053° 11' 05.07"	039° 48' 34.98"	Картометрический метод	5.00	–
297	483179.64	1338732.01	053° 11' 04.23"	039° 48' 38.38"	Картометрический метод	5.00	–
298	483209.63	1338811.40	053° 11' 05.15"	039° 48' 42.68"	Картометрический метод	5.00	–
299	483306.64	1338892.28	053° 11' 08.24"	039° 48' 47.14"	Картометрический метод	5.00	–
300	483333.88	1338905.15	053° 11' 09.11"	039° 48' 47.86"	Картометрический метод	5.00	–
301	483396.08	1338895.47	053° 11' 11.13"	039° 48' 47.40"	Картометрический метод	5.00	–
302	483462.82	1338907.32	053° 11' 13.28"	039° 48' 48.10"	Картометрический метод	5.00	–
303	483620.79	1339002.21	053° 11' 18.33"	039° 48' 53.37"	Картометрический метод	5.00	–
304	483683.13	1339081.05	053° 11' 20.30"	039° 48' 57.68"	Картометрический метод	5.00	–
305	483755.48	1339223.82	053° 11' 22.55"	039° 49' 05.44"	Картометрический метод	5.00	–
306	483772.03	1339323.26	053° 11' 23.03"	039° 49' 10.81"	Картометрический метод	5.00	–
307	483765.38	1339412.02	053° 11' 22.76"	039° 49' 15.58"	Картометрический метод	5.00	–
308	483742.22	1339476.41	053° 11' 21.97"	039° 49' 19.02"	Картометрический метод	5.00	–
309	483698.70	1339529.23	053° 11' 20.53"	039° 49' 21.82"	Картометрический метод	5.00	–
310	483612.11	1339581.07	053° 11' 17.70"	039° 49' 24.53"	Картометрический метод	5.00	–
311	483762.52	1339701.64	053° 11' 22.49"	039° 49' 31.17"	Картометрический метод	5.00	–
312	483836.27	1339713.89	053° 11' 24.87"	039° 49' 31.90"	Картометрический метод	5.00	–
313	483902.84	1339746.16	053° 11' 27.00"	039° 49' 33.71"	Картометрический метод	5.00	–

314	483960.32	1339805.42	053° 11' 28.83"	039° 49' 36.96"	Картометрический метод	5.00	–
315	483995.78	1339865.19	053° 11' 29.94"	039° 49' 40.21"	Картометрический метод	5.00	–
316	484008.65	1339933.48	053° 11' 30.31"	039° 49' 43.90"	Картометрический метод	5.00	–
317	483983.29	1340073.84	053° 11' 29.41"	039° 49' 51.43"	Картометрический метод	5.00	–
318	483976.90	1340140.72	053° 11' 29.16"	039° 49' 55.03"	Картометрический метод	5.00	–
319	484033.06	1340150.69	053° 11' 30.97"	039° 49' 55.62"	Картометрический метод	5.00	–
320	484097.27	1340178.88	053° 11' 33.03"	039° 49' 57.21"	Картометрический метод	5.00	–
321	484169.57	1340249.68	053° 11' 35.32"	039° 50' 01.09"	Картометрический метод	5.00	–
322	484203.16	1340321.84	053° 11' 36.36"	039° 50' 05.01"	Картометрический метод	5.00	–
323	484210.45	1340415.58	053° 11' 36.54"	039° 50' 10.07"	Картометрический метод	5.00	–
324	484242.63	1340421.34	053° 11' 37.58"	039° 50' 10.41"	Картометрический метод	5.00	–
325	484325.29	1340458.99	053° 11' 40.23"	039° 50' 12.52"	Картометрический метод	5.00	–
326	484404.73	1340465.32	053° 11' 42.80"	039° 50' 12.94"	Картометрический метод	5.00	–
327	484508.28	1340488.90	053° 11' 46.13"	039° 50' 14.32"	Картометрический метод	5.00	–
328	484564.25	1340525.49	053° 11' 47.92"	039° 50' 16.34"	Картометрический метод	5.00	–
329	484620.98	1340598.43	053° 11' 49.71"	039° 50' 20.33"	Картометрический метод	5.00	–
330	484646.60	1340662.85	053° 11' 50.50"	039° 50' 23.83"	Картометрический метод	5.00	–
331	484648.69	1340732.14	053° 11' 50.52"	039° 50' 27.56"	Картометрический метод	5.00	–
332	484615.81	1340837.74	053° 11' 49.39"	039° 50' 33.21"	Картометрический метод	5.00	–
333	484554.65	1340914.72	053° 11' 47.37"	039° 50' 37.30"	Картометрический метод	5.00	–
334	484555.54	1341006.18	053° 11' 47.34"	039° 50' 42.22"	Картометрический метод	5.00	–
335	484605.06	1341081.73	053° 11' 48.90"	039° 50' 46.34"	Картометрический метод	5.00	–
336	484646.43	1341099.83	053° 11' 50.22"	039° 50' 47.36"	Картометрический метод	5.00	–
337	484723.62	1341153.63	053° 11' 52.68"	039° 50' 50.33"	Картометрический метод	5.00	–
338	484761.69	1341192.09	053° 11' 53.89"	039° 50' 52.44"	Картометрический метод	5.00	–
339	484809.50	1341283.67	053° 11' 55.38"	039° 50' 57.43"	Картометрический метод	5.00	–
340	484827.77	1341341.94	053° 11' 55.94"	039° 51' 00.58"	Картометрический метод	5.00	–
341	484927.60	1341334.18	053° 11' 59.17"	039° 51' 00.27"	Картометрический метод	5.00	–
342	484998.65	1341347.37	053° 12' 01.46"	039° 51' 01.05"	Картометрический метод	5.00	–
343	485072.90	1341393.07	053° 12' 03.83"	039° 51' 03.59"	Картометрический метод	5.00	–
344	485162.44	1341504.44	053° 12' 06.66"	039° 51' 09.68"	Картометрический метод	5.00	–
345	485239.34	1341648.66	053° 12' 09.06"	039° 51' 17.53"	Картометрический метод	5.00	–
346	485276.60	1341646.12	053° 12' 10.26"	039° 51' 17.43"	Картометрический метод	5.00	–
347	485376.19	1341667.29	053° 12' 13.47"	039° 51' 18.67"	Картометрический метод	5.00	–
348	485435.00	1341699.02	053° 12' 15.35"	039° 51' 20.44"	Картометрический метод	5.00	–
349	485539.72	1341815.45	053° 12' 18.67"	039° 51' 26.82"	Картометрический метод	5.00	–
350	485569.06	1341861.18	053° 12' 19.59"	039° 51' 29.31"	Картометрический метод	5.00	–
351	485594.61	1341958.59	053° 12' 20.35"	039° 51' 34.59"	Картометрический метод	5.00	–

352	485596.98	1342027.78	053° 12' 20.39"	039° 51' 38.31"	Картометрический метод	5.00	–
353	485604.14	1342100.15	053° 12' 20.57"	039° 51' 42.22"	Картометрический метод	5.00	–
354	485583.57	1342211.15	053° 12' 19.84"	039° 51' 48.18"	Картометрический метод	5.00	–
355	485588.26	1342239.98	053° 12' 19.97"	039° 51' 49.73"	Картометрический метод	5.00	–
356	485593.75	1342336.79	053° 12' 20.09"	039° 51' 54.95"	Картометрический метод	5.00	–
357	485587.27	1342390.25	053° 12' 19.85"	039° 51' 57.83"	Картометрический метод	5.00	–
358	485530.43	1342517.19	053° 12' 17.93"	039° 52' 04.61"	Картометрический метод	5.00	–
359	485482.54	1342612.35	053° 12' 16.32"	039° 52' 09.68"	Картометрический метод	5.00	–
360	485577.85	1342738.14	053° 12' 19.32"	039° 52' 16.56"	Картометрический метод	5.00	–
361	485624.90	1342877.58	053° 12' 20.76"	039° 52' 24.11"	Картометрический метод	5.00	–
362	485627.39	1342955.08	053° 12' 20.79"	039° 52' 28.29"	Картометрический метод	5.00	–
363	485672.01	1342984.93	053° 12' 22.21"	039° 52' 29.95"	Картометрический метод	5.00	–
364	485719.64	1343048.03	053° 12' 23.71"	039° 52' 33.39"	Картометрический метод	5.00	–
365	485814.82	1343148.94	053° 12' 26.73"	039° 52' 38.93"	Картометрический метод	5.00	–
366	485854.17	1343165.58	053° 12' 27.99"	039° 52' 39.87"	Картометрический метод	5.00	–
367	485908.50	1343208.87	053° 12' 29.72"	039° 52' 42.26"	Картометрический метод	5.00	–
368	485944.75	1343268.13	053° 12' 30.85"	039° 52' 45.49"	Картометрический метод	5.00	–
369	485964.29	1343371.90	053° 12' 31.42"	039° 52' 51.10"	Картометрический метод	5.00	–
370	486015.62	1343457.53	053° 12' 33.03"	039° 52' 55.76"	Картометрический метод	5.00	–
371	486028.73	1343528.20	053° 12' 33.41"	039° 52' 59.58"	Картометрический метод	5.00	–
372	486006.98	1343671.78	053° 12' 32.61"	039° 53' 07.29"	Картометрический метод	5.00	–
373	485978.03	1343734.21	053° 12' 31.64"	039° 53' 10.63"	Картометрический метод	5.00	–
374	485903.95	1343810.00	053° 12' 29.19"	039° 53' 14.63"	Картометрический метод	5.00	–
375	485901.85	1343855.89	053° 12' 29.10"	039° 53' 17.10"	Картометрический метод	5.00	–
376	485886.05	1343925.13	053° 12' 28.54"	039° 53' 20.81"	Картометрический метод	5.00	–
377	485811.59	1344038.01	053° 12' 26.06"	039° 53' 26.81"	Картометрический метод	5.00	–
378	485818.54	1344089.71	053° 12' 26.25"	039° 53' 29.61"	Картометрический метод	5.00	–
379	485886.29	1344115.29	053° 12' 28.43"	039° 53' 31.06"	Картометрический метод	5.00	–
380	485986.48	1344128.26	053° 12' 31.66"	039° 53' 31.86"	Картометрический метод	5.00	–
381	486061.21	1344170.66	053° 12' 34.05"	039° 53' 34.22"	Картометрический метод	5.00	–
382	486124.27	1344182.77	053° 12' 36.08"	039° 53' 34.94"	Картометрический метод	5.00	–
383	486182.83	1344215.98	053° 12' 37.95"	039° 53' 36.79"	Картометрический метод	5.00	–
384	486262.06	1344296.94	053° 12' 40.46"	039° 53' 41.24"	Картометрический метод	5.00	–
385	486289.61	1344339.10	053° 12' 41.33"	039° 53' 43.54"	Картометрический метод	5.00	–
386	486298.10	1344353.32	053° 12' 41.59"	039° 53' 44.32"	Картометрический метод	5.00	–
387	486332.38	1344352.17	053° 12' 42.70"	039° 53' 44.29"	Картометрический метод	5.00	–
388	486403.19	1344368.49	053° 12' 44.98"	039° 53' 45.24"	Картометрический метод	5.00	–
389	486462.08	1344400.40	053° 12' 46.86"	039° 53' 47.03"	Картометрический метод	5.00	–

390	486536.83	1344485.24	053° 12' 49.23"	039° 53' 51.68"	Картометрический метод	5.00	–
391	486568.69	1344556.98	053° 12' 50.21"	039° 53' 55.57"	Картометрический метод	5.00	–
392	486694.11	1344608.51	053° 12' 54.23"	039° 53' 58.48"	Картометрический метод	5.00	–
393	486820.43	1344689.61	053° 12' 58.27"	039° 54' 02.99"	Картометрический метод	5.00	–
394	486868.31	1344736.80	053° 12' 59.79"	039° 54' 05.58"	Картометрический метод	5.00	–
395	486919.97	1344718.49	053° 13' 01.47"	039° 54' 04.65"	Картометрический метод	5.00	–
396	487006.34	1344716.32	053° 13' 04.26"	039° 54' 04.63"	Картометрический метод	5.00	–
397	487074.73	1344732.68	053° 13' 06.46"	039° 54' 05.58"	Картометрический метод	5.00	–
398	487105.87	1344728.36	053° 13' 07.47"	039° 54' 05.38"	Картометрический метод	5.00	–
399	487178.73	1344731.41	053° 13' 09.83"	039° 54' 05.62"	Картометрический метод	5.00	–
400	487291.95	1344771.17	053° 13' 13.46"	039° 54' 07.89"	Картометрический метод	5.00	–
401	487367.70	1344836.10	053° 13' 15.87"	039° 54' 11.47"	Картометрический метод	5.00	–
402	487502.82	1344800.12	053° 13' 20.26"	039° 54' 09.67"	Картометрический метод	5.00	–
403	487573.49	1344803.03	053° 13' 22.55"	039° 54' 09.90"	Картометрический метод	5.00	–
404	487662.03	1344841.03	053° 13' 25.39"	039° 54' 12.05"	Картометрический метод	5.00	–
405	487742.49	1344865.94	053° 13' 27.97"	039° 54' 13.47"	Картометрический метод	5.00	–
406	487800.46	1344904.94	053° 13' 29.82"	039° 54' 15.64"	Картометрический метод	5.00	–
407	487845.99	1344968.35	053° 13' 31.25"	039° 54' 19.10"	Картометрический метод	5.00	–
408	487947.85	1344982.62	053° 13' 34.54"	039° 54' 19.98"	Картометрический метод	5.00	–
409	488006.91	1345013.79	053° 13' 36.43"	039° 54' 21.72"	Картометрический метод	5.00	–
410	488072.28	1345088.07	053° 13' 38.49"	039° 54' 25.80"	Картометрический метод	5.00	–
411	488103.97	1345149.67	053° 13' 39.48"	039° 54' 29.15"	Картометрический метод	5.00	–
412	488113.47	1345228.44	053° 13' 39.73"	039° 54' 33.41"	Картометрический метод	5.00	–
413	488196.56	1345277.47	053° 13' 42.39"	039° 54' 36.14"	Картометрический метод	5.00	–
414	488244.40	1345338.13	053° 13' 43.90"	039° 54' 39.46"	Картометрический метод	5.00	–
415	488304.18	1345377.32	053° 13' 45.81"	039° 54' 41.63"	Картометрический метод	5.00	–
416	488348.20	1345434.23	053° 13' 47.19"	039° 54' 44.75"	Картометрический метод	5.00	–
417	488376.42	1345521.88	053° 13' 48.05"	039° 54' 49.50"	Картометрический метод	5.00	–
418	488381.52	1345598.39	053° 13' 48.16"	039° 54' 53.63"	Картометрический метод	5.00	–
419	488422.65	1345657.29	053° 13' 49.46"	039° 54' 56.85"	Картометрический метод	5.00	–
420	488454.71	1345665.99	053° 13' 50.49"	039° 54' 57.35"	Картометрический метод	5.00	–
421	488564.76	1345728.58	053° 13' 54.01"	039° 55' 00.84"	Картометрический метод	5.00	–
422	488733.69	1345818.13	053° 13' 59.41"	039° 55' 05.85"	Картометрический метод	5.00	–
423	488809.16	1345885.88	053° 14' 01.81"	039° 55' 09.59"	Картометрический метод	5.00	–
424	488890.16	1346026.58	053° 14' 04.33"	039° 55' 17.26"	Картометрический метод	5.00	–
425	488923.09	1346040.85	053° 14' 05.39"	039° 55' 18.06"	Картометрический метод	5.00	–
426	488988.72	1346090.74	053° 14' 07.48"	039° 55' 20.82"	Картометрический метод	5.00	–
427	489057.35	1346164.07	053° 14' 09.65"	039° 55' 24.85"	Картометрический метод	5.00	–

428	489087.75	1346237.70	053° 14' 10.59"	039° 55' 28.85"	Картометрический метод	5.00	–
429	489098.32	1346310.25	053° 14' 10.88"	039° 55' 32.77"	Картометрический метод	5.00	–
430	489081.16	1346393.44	053° 14' 10.27"	039° 55' 37.24"	Картометрический метод	5.00	–
431	489079.64	1346467.65	053° 14' 10.17"	039° 55' 41.24"	Картометрический метод	5.00	–
432	489060.27	1346537.39	053° 14' 09.50"	039° 55' 44.97"	Картометрический метод	5.00	–
433	489068.81	1346611.45	053° 14' 09.73"	039° 55' 48.97"	Картометрический метод	5.00	–
434	489045.23	1346706.78	053° 14' 08.90"	039° 55' 54.09"	Картометрический метод	5.00	–
435	489006.58	1346780.35	053° 14' 07.61"	039° 55' 58.01"	Картометрический метод	5.00	–
436	488997.42	1346812.77	053° 14' 07.29"	039° 55' 59.75"	Картометрический метод	5.00	–
437	489028.41	1346862.40	053° 14' 08.26"	039° 56' 02.46"	Картометрический метод	5.00	–
438	489050.24	1346938.82	053° 14' 08.91"	039° 56' 06.60"	Картометрический метод	5.00	–
439	489053.68	1346999.70	053° 14' 08.99"	039° 56' 09.88"	Картометрический метод	5.00	–
440	489024.59	1347106.07	053° 14' 07.97"	039° 56' 15.58"	Картометрический метод	5.00	–
441	488984.51	1347161.28	053° 14' 06.64"	039° 56' 18.52"	Картометрический метод	5.00	–
442	488984.64	1347204.88	053° 14' 06.62"	039° 56' 20.87"	Картометрический метод	5.00	–
443	488985.52	1347255.76	053° 14' 06.61"	039° 56' 23.61"	Картометрический метод	5.00	–
444	488966.35	1347322.11	053° 14' 05.95"	039° 56' 27.16"	Картометрический метод	5.00	–
445	488905.91	1347402.41	053° 14' 03.94"	039° 56' 31.43"	Картометрический метод	5.00	–
446	488803.48	1347477.17	053° 14' 00.58"	039° 56' 35.34"	Картометрический метод	5.00	–
447	488754.85	1347504.67	053° 13' 58.99"	039° 56' 36.77"	Картометрический метод	5.00	–
448	488685.36	1347622.41	053° 13' 56.67"	039° 56' 43.04"	Картометрический метод	5.00	–
449	488731.46	1347676.77	053° 13' 58.12"	039° 56' 46.02"	Картометрический метод	5.00	–
450	488760.52	1347711.87	053° 13' 59.04"	039° 56' 47.94"	Картометрический метод	5.00	–
451	488835.51	1347794.14	053° 14' 01.41"	039° 56' 52.46"	Картометрический метод	5.00	–
452	488862.36	1347854.77	053° 14' 02.23"	039° 56' 55.76"	Картометрический метод	5.00	–
453	488931.60	1347842.70	053° 14' 04.48"	039° 56' 55.18"	Картометрический метод	5.00	–
454	489003.74	1347846.44	053° 14' 06.81"	039° 56' 55.47"	Картометрический метод	5.00	–
455	489122.04	1347900.79	053° 14' 10.60"	039° 56' 58.53"	Картометрический метод	5.00	–
456	489191.52	1347966.93	053° 14' 12.80"	039° 57' 02.17"	Картометрический метод	5.00	–
457	489223.66	1348011.53	053° 14' 13.81"	039° 57' 04.61"	Картометрический метод	5.00	–
458	489257.74	1348114.74	053° 14' 14.85"	039° 57' 10.21"	Картометрический метод	5.00	–
459	489291.48	1348136.70	053° 14' 15.92"	039° 57' 11.43"	Картометрический метод	5.00	–
460	489344.54	1348184.85	053° 14' 17.61"	039° 57' 14.08"	Картометрический метод	5.00	–
461	489390.69	1348271.40	053° 14' 19.04"	039° 57' 18.80"	Картометрический метод	5.00	–
462	489425.01	1348353.49	053° 14' 20.10"	039° 57' 23.26"	Картометрический метод	5.00	–
463	489405.03	1348383.41	053° 14' 19.43"	039° 57' 24.85"	Картометрический метод	5.00	–
464	489389.69	1348404.12	053° 14' 18.92"	039° 57' 25.95"	Картометрический метод	5.00	–
465	489362.92	1348428.78	053° 14' 18.04"	039° 57' 27.25"	Картометрический метод	5.00	–

466	489342.77	1348434.50	053° 14' 17.38"	039° 57' 27.54"	Картометрический метод	5.00	–
467	489325.28	1348436.37	053° 14' 16.82"	039° 57' 27.62"	Картометрический метод	5.00	–
468	489309.23	1348433.66	053° 14' 16.30"	039° 57' 27.45"	Картометрический метод	5.00	–
469	489299.74	1348424.84	053° 14' 16.00"	039° 57' 26.97"	Картометрический метод	5.00	–
470	489291.66	1348406.99	053° 14' 15.75"	039° 57' 26.00"	Картометрический метод	5.00	–
471	489286.98	1348374.29	053° 14' 15.62"	039° 57' 24.23"	Картометрический метод	5.00	–
472	489279.85	1348356.97	053° 14' 15.40"	039° 57' 23.29"	Картометрический метод	5.00	–
473	489266.83	1348344.13	053° 14' 14.99"	039° 57' 22.58"	Картометрический метод	5.00	–
474	489258.33	1348341.50	053° 14' 14.72"	039° 57' 22.43"	Картометрический метод	5.00	–
475	489249.86	1348342.24	053° 14' 14.44"	039° 57' 22.46"	Картометрический метод	5.00	–
476	489213.59	1348338.05	053° 14' 13.27"	039° 57' 22.19"	Картометрический метод	5.00	–
477	489200.15	1348332.25	053° 14' 12.84"	039° 57' 21.87"	Картометрический метод	5.00	–
478	489191.07	1348315.95	053° 14' 12.56"	039° 57' 20.98"	Картометрический метод	5.00	–
479	489185.75	1348306.49	053° 14' 12.39"	039° 57' 20.46"	Картометрический метод	5.00	–
480	489173.39	1348302.00	053° 14' 12.00"	039° 57' 20.21"	Картометрический метод	5.00	–
481	489148.28	1348293.70	053° 14' 11.19"	039° 57' 19.73"	Картометрический метод	5.00	–
482	489112.85	1348274.56	053° 14' 10.06"	039° 57' 18.66"	Картометрический метод	5.00	–
483	489096.52	1348250.97	053° 14' 09.54"	039° 57' 17.37"	Картометрический метод	5.00	–
484	489084.71	1348224.13	053° 14' 09.18"	039° 57' 15.91"	Картометрический метод	5.00	–
485	489066.18	1348190.44	053° 14' 08.60"	039° 57' 14.08"	Картометрический метод	5.00	–
486	489065.49	1348169.98	053° 14' 08.59"	039° 57' 12.97"	Картометрический метод	5.00	–
487	489059.73	1348137.29	053° 14' 08.43"	039° 57' 11.20"	Картометрический метод	5.00	–
488	489046.84	1348105.05	053° 14' 08.03"	039° 57' 09.45"	Картометрический метод	5.00	–
489	489029.44	1348082.82	053° 14' 07.49"	039° 57' 08.23"	Картометрический метод	5.00	–
490	489010.06	1348066.53	053° 14' 06.87"	039° 57' 07.33"	Картометрический метод	5.00	–
491	488980.99	1348050.58	053° 14' 05.94"	039° 57' 06.44"	Картометрический метод	5.00	–
492	488957.48	1348041.05	053° 14' 05.19"	039° 57' 05.90"	Картометрический метод	5.00	–
493	488940.92	1348041.44	053° 14' 04.65"	039° 57' 05.91"	Картометрический метод	5.00	–
494	488921.42	1348045.75	053° 14' 04.02"	039° 57' 06.12"	Картометрический метод	5.00	–
495	488882.61	1348062.06	053° 14' 02.75"	039° 57' 06.95"	Картометрический метод	5.00	–
496	488870.16	1348072.39	053° 14' 02.34"	039° 57' 07.50"	Картометрический метод	5.00	–
497	488870.93	1348086.53	053° 14' 02.36"	039° 57' 08.26"	Картометрический метод	5.00	–
498	488882.79	1348106.10	053° 14' 02.73"	039° 57' 09.33"	Картометрический метод	5.00	–
499	488880.60	1348119.99	053° 14' 02.65"	039° 57' 10.07"	Картометрический метод	5.00	–
500	488861.77	1348142.76	053° 14' 02.02"	039° 57' 11.28"	Картометрический метод	5.00	–
501	488836.08	1348165.98	053° 14' 01.18"	039° 57' 12.50"	Картометрический метод	5.00	–
502	488816.90	1348177.29	053° 14' 00.55"	039° 57' 13.09"	Картометрический метод	5.00	–
503	488792.91	1348193.63	053° 13' 59.76"	039° 57' 13.94"	Картометрический метод	5.00	–

504	488781.20	1348195.33	053° 13' 59.38"	039° 57' 14.02"	Картометрический метод	5.00	–
505	488772.42	1348191.89	053° 13' 59.10"	039° 57' 13.83"	Картометрический метод	5.00	–
506	488744.10	1348167.45	053° 13' 58.20"	039° 57' 12.48"	Картометрический метод	5.00	–
507	488730.22	1348148.15	053° 13' 57.77"	039° 57' 11.42"	Картометрический метод	5.00	–
508	488704.37	1348112.78	053° 13' 56.95"	039° 57' 09.49"	Картометрический метод	5.00	–
509	488694.86	1348101.13	053° 13' 56.65"	039° 57' 08.85"	Картометрический метод	5.00	–
510	488686.46	1348095.13	053° 13' 56.39"	039° 57' 08.52"	Картометрический метод	5.00	–
511	488677.97	1348093.71	053° 13' 56.11"	039° 57' 08.43"	Картометрический метод	5.00	–
512	488670.67	1348090.53	053° 13' 55.88"	039° 57' 08.25"	Картометрический метод	5.00	–
513	488663.74	1348082.36	053° 13' 55.66"	039° 57' 07.80"	Картометрический метод	5.00	–
514	488655.92	1348061.68	053° 13' 55.42"	039° 57' 06.68"	Картометрический метод	5.00	–
515	488644.44	1348039.54	053° 13' 55.07"	039° 57' 05.48"	Картометрический метод	5.00	–
516	488629.74	1348018.63	053° 13' 54.60"	039° 57' 04.33"	Картометрический метод	5.00	–
517	488624.76	1347999.95	053° 13' 54.46"	039° 57' 03.32"	Картометрический метод	5.00	–
518	488625.85	1347983.37	053° 13' 54.50"	039° 57' 02.43"	Картометрический метод	5.00	–
519	488629.63	1347965.16	053° 13' 54.64"	039° 57' 01.45"	Картометрический метод	5.00	–
520	488635.35	1347955.29	053° 13' 54.83"	039° 57' 00.92"	Картометрический метод	5.00	–
521	488643.25	1347948.90	053° 13' 55.09"	039° 57' 00.59"	Картометрический метод	5.00	–
522	488662.70	1347938.25	053° 13' 55.72"	039° 57' 00.04"	Картометрический метод	5.00	–
523	488668.97	1347929.32	053° 13' 55.93"	039° 56' 59.56"	Картометрический метод	5.00	–
524	488671.03	1347916.24	053° 13' 56.01"	039° 56' 58.86"	Картометрический метод	5.00	–
525	488668.79	1347904.67	053° 13' 55.94"	039° 56' 58.23"	Картометрический метод	5.00	–
526	488661.82	1347891.12	053° 13' 55.73"	039° 56' 57.50"	Картометрический метод	5.00	–
527	488647.58	1347877.21	053° 13' 55.27"	039° 56' 56.73"	Картометрический метод	5.00	–
528	488635.90	1347863.56	053° 13' 54.91"	039° 56' 55.98"	Картометрический метод	5.00	–
529	488628.46	1347859.43	053° 13' 54.67"	039° 56' 55.75"	Картометрический метод	5.00	–
530	488615.08	1347852.80	053° 13' 54.24"	039° 56' 55.38"	Картометрический метод	5.00	–
531	488606.91	1347840.33	053° 13' 53.98"	039° 56' 54.70"	Картометрический метод	5.00	–
532	488591.39	1347818.49	053° 13' 53.50"	039° 56' 53.50"	Картометрический метод	5.00	–
533	488568.26	1347786.19	053° 13' 52.77"	039° 56' 51.74"	Картометрический метод	5.00	–
534	488552.80	1347771.22	053° 13' 52.28"	039° 56' 50.91"	Картометрический метод	5.00	–
535	488529.74	1347749.56	053° 13' 51.55"	039° 56' 49.72"	Картометрический метод	5.00	–
536	488512.54	1347735.95	053° 13' 51.00"	039° 56' 48.97"	Картометрический метод	5.00	–
537	488496.27	1347721.12	053° 13' 50.49"	039° 56' 48.15"	Картометрический метод	5.00	–
538	488481.13	1347694.69	053° 13' 50.01"	039° 56' 46.71"	Картометрический метод	5.00	–
539	488469.43	1347678.88	053° 13' 49.65"	039° 56' 45.85"	Картометрический метод	5.00	–
540	488461.66	1347665.60	053° 13' 49.40"	039° 56' 45.12"	Картометрический метод	5.00	–
541	488451.44	1347649.11	053° 13' 49.08"	039° 56' 44.22"	Картометрический метод	5.00	–

542	488445.90	1347628.27	053° 13' 48.92"	039° 56' 43.09"	Картометрический метод	5.00	–
543	488440.11	1347610.00	053° 13' 48.74"	039° 56' 42.10"	Картометрический метод	5.00	–
544	488437.26	1347588.33	053° 13' 48.66"	039° 56' 40.93"	Картометрический метод	5.00	–
545	488438.34	1347569.74	053° 13' 48.71"	039° 56' 39.93"	Картометрический метод	5.00	–
546	488440.26	1347555.98	053° 13' 48.78"	039° 56' 39.19"	Картометрический метод	5.00	–
547	488449.02	1347538.55	053° 13' 49.08"	039° 56' 38.26"	Картометрический метод	5.00	–
548	488458.13	1347531.74	053° 13' 49.38"	039° 56' 37.90"	Картометрический метод	5.00	–
549	488472.78	1347527.87	053° 13' 49.85"	039° 56' 37.71"	Картометрический метод	5.00	–
550	488491.18	1347520.19	053° 13' 50.45"	039° 56' 37.32"	Картометрический метод	5.00	–
551	488519.37	1347506.11	053° 13' 51.37"	039° 56' 36.59"	Картометрический метод	5.00	–
552	488532.21	1347493.90	053° 13' 51.80"	039° 56' 35.95"	Картометрический метод	5.00	–
553	488541.42	1347482.52	053° 13' 52.10"	039° 56' 35.34"	Картометрический метод	5.00	–
554	488548.73	1347468.73	053° 13' 52.35"	039° 56' 34.61"	Картометрический метод	5.00	–
555	488568.47	1347423.46	053° 13' 53.02"	039° 56' 32.19"	Картометрический метод	5.00	–
556	488582.03	1347398.18	053° 13' 53.47"	039° 56' 30.84"	Картометрический метод	5.00	–
557	488600.15	1347371.11	053° 13' 54.08"	039° 56' 29.40"	Картометрический метод	5.00	–
558	488615.53	1347355.91	053° 13' 54.58"	039° 56' 28.60"	Картометрический метод	5.00	–
559	488639.66	1347339.98	053° 13' 55.37"	039° 56' 27.77"	Картометрический метод	5.00	–
560	488657.06	1347324.50	053° 13' 55.95"	039° 56' 26.95"	Картометрический метод	5.00	–
561	488679.45	1347310.60	053° 13' 56.68"	039° 56' 26.23"	Картометрический метод	5.00	–
562	488697.03	1347301.18	053° 13' 57.25"	039° 56' 25.74"	Картометрический метод	5.00	–
563	488719.21	1347295.76	053° 13' 57.98"	039° 56' 25.47"	Картометрический метод	5.00	–
564	488732.89	1347287.04	053° 13' 58.42"	039° 56' 25.02"	Картометрический метод	5.00	–
565	488750.69	1347271.16	053° 13' 59.01"	039° 56' 24.18"	Картометрический метод	5.00	–
566	488769.84	1347255.80	053° 13' 59.64"	039° 56' 23.37"	Картометрический метод	5.00	–
567	488781.09	1347247.63	053° 14' 00.01"	039° 56' 22.95"	Картометрический метод	5.00	–
568	488786.65	1347234.26	053° 14' 00.20"	039° 56' 22.23"	Картометрический метод	5.00	–
569	488786.98	1347223.75	053° 14' 00.21"	039° 56' 21.67"	Картометрический метод	5.00	–
570	488783.29	1347197.51	053° 14' 00.11"	039° 56' 20.25"	Картометрический метод	5.00	–
571	488781.91	1347174.09	053° 14' 00.08"	039° 56' 18.98"	Картометрический метод	5.00	–
572	488782.01	1347150.92	053° 14' 00.10"	039° 56' 17.74"	Картометрический метод	5.00	–
573	488781.76	1347115.90	053° 14' 00.12"	039° 56' 15.85"	Картометрический метод	5.00	–
574	488782.09	1347087.61	053° 14' 00.15"	039° 56' 14.32"	Картометрический метод	5.00	–
575	488785.59	1347068.86	053° 14' 00.27"	039° 56' 13.32"	Картометрический метод	5.00	–
576	488792.60	1347050.23	053° 14' 00.51"	039° 56' 12.32"	Картометрический метод	5.00	–
577	488798.31	1347039.81	053° 14' 00.70"	039° 56' 11.77"	Картометрический метод	5.00	–
578	488805.18	1347040.03	053° 14' 00.92"	039° 56' 11.79"	Картометрический метод	5.00	–
579	488814.75	1347040.10	053° 14' 01.23"	039° 56' 11.80"	Картометрический метод	5.00	–

580	488826.57	1347036.38	053° 14' 01.62"	039° 56' 11.61"	Картометрический метод	5.00	–
581	488835.95	1347028.90	053° 14' 01.93"	039° 56' 11.22"	Картометрический метод	5.00	–
582	488845.03	1347017.92	053° 14' 02.23"	039° 56' 10.64"	Картометрический метод	5.00	–
583	488851.53	1347003.87	053° 14' 02.45"	039° 56' 09.89"	Картометрический метод	5.00	–
584	488854.59	1346980.41	053° 14' 02.56"	039° 56' 08.63"	Картометрический метод	5.00	–
585	488853.13	1346965.07	053° 14' 02.52"	039° 56' 07.80"	Картометрический метод	5.00	–
586	488847.76	1346948.27	053° 14' 02.36"	039° 56' 06.89"	Картометрический метод	5.00	–
587	488840.37	1346933.24	053° 14' 02.13"	039° 56' 06.07"	Картометрический метод	5.00	–
588	488827.73	1346916.76	053° 14' 01.73"	039° 56' 05.17"	Картометрический метод	5.00	–
589	488811.57	1346898.29	053° 14' 01.22"	039° 56' 04.15"	Картометрический метод	5.00	–
590	488796.34	1346878.60	053° 14' 00.74"	039° 56' 03.08"	Картометрический метод	5.00	–
591	488787.57	1346858.19	053° 14' 00.47"	039° 56' 01.97"	Картометрический метод	5.00	–
592	488779.83	1346848.95	053° 14' 00.23"	039° 56' 01.46"	Картометрический метод	5.00	–
593	488778.40	1346837.24	053° 14' 00.19"	039° 56' 00.83"	Картометрический метод	5.00	–
594	488782.79	1346812.03	053° 14' 00.35"	039° 55' 59.47"	Картометрический метод	5.00	–
595	488789.87	1346784.50	053° 14' 00.60"	039° 55' 58.00"	Картометрический метод	5.00	–
596	488796.18	1346763.98	053° 14' 00.81"	039° 55' 56.90"	Картометрический метод	5.00	–
597	488800.97	1346755.73	053° 14' 00.97"	039° 55' 56.46"	Картометрический метод	5.00	–
598	488808.07	1346749.21	053° 14' 01.21"	039° 55' 56.11"	Картометрический метод	5.00	–
599	488810.17	1346742.73	053° 14' 01.28"	039° 55' 55.77"	Картометрический метод	5.00	–
600	488807.17	1346736.69	053° 14' 01.19"	039° 55' 55.44"	Картометрический метод	5.00	–
601	488802.71	1346734.43	053° 14' 01.04"	039° 55' 55.31"	Картометрический метод	5.00	–
602	488797.03	1346732.45	053° 14' 00.86"	039° 55' 55.20"	Картометрический метод	5.00	–
603	488791.72	1346723.87	053° 14' 00.70"	039° 55' 54.73"	Картометрический метод	5.00	–
604	488787.58	1346709.89	053° 14' 00.57"	039° 55' 53.97"	Картометрический метод	5.00	–
605	488789.55	1346703.28	053° 14' 00.64"	039° 55' 53.62"	Картометрический метод	5.00	–
606	488793.71	1346700.56	053° 14' 00.78"	039° 55' 53.48"	Картометрический метод	5.00	–
607	488802.17	1346697.53	053° 14' 01.05"	039° 55' 53.32"	Картометрический метод	5.00	–
608	488810.48	1346691.81	053° 14' 01.32"	039° 55' 53.02"	Картометрический метод	5.00	–
609	488816.94	1346690.56	053° 14' 01.53"	039° 55' 52.96"	Картометрический метод	5.00	–
610	488829.42	1346685.21	053° 14' 01.94"	039° 55' 52.69"	Картометрический метод	5.00	–
611	488836.37	1346677.21	053° 14' 02.17"	039° 55' 52.27"	Картометрический метод	5.00	–
612	488844.37	1346665.30	053° 14' 02.44"	039° 55' 51.63"	Картометрический метод	5.00	–
613	488853.55	1346649.61	053° 14' 02.74"	039° 55' 50.80"	Картометрический метод	5.00	–
614	488861.75	1346630.02	053° 14' 03.02"	039° 55' 49.75"	Картометрический метод	5.00	–
615	488867.82	1346612.07	053° 14' 03.23"	039° 55' 48.79"	Картометрический метод	5.00	–
616	488869.33	1346596.70	053° 14' 03.29"	039° 55' 47.96"	Картометрический метод	5.00	–
617	488865.83	1346579.08	053° 14' 03.19"	039° 55' 47.01"	Картометрический метод	5.00	–

618	488856.94	1346559.61	053° 14' 02.91"	039° 55' 45.95"	Картометрический метод	5.00	–
619	488849.41	1346543.51	053° 14' 02.68"	039° 55' 45.07"	Картометрический метод	5.00	–
620	488845.18	1346517.41	053° 14' 02.56"	039° 55' 43.66"	Картометрический метод	5.00	–
621	488845.92	1346507.70	053° 14' 02.59"	039° 55' 43.14"	Картометрический метод	5.00	–
622	488849.62	1346498.38	053° 14' 02.72"	039° 55' 42.64"	Картометрический метод	5.00	–
623	488859.10	1346486.19	053° 14' 03.03"	039° 55' 41.99"	Картометрический метод	5.00	–
624	488872.03	1346467.11	053° 14' 03.46"	039° 55' 40.98"	Картометрический метод	5.00	–
625	488880.39	1346450.07	053° 14' 03.74"	039° 55' 40.07"	Картометрический метод	5.00	–
626	488879.04	1346431.63	053° 14' 03.71"	039° 55' 39.08"	Картометрический метод	5.00	–
627	488878.64	1346413.18	053° 14' 03.71"	039° 55' 38.08"	Картометрический метод	5.00	–
628	488881.03	1346389.59	053° 14' 03.80"	039° 55' 36.81"	Картометрический метод	5.00	–
629	488881.47	1346365.95	053° 14' 03.83"	039° 55' 35.54"	Картометрический метод	5.00	–
630	488886.97	1346344.43	053° 14' 04.02"	039° 55' 34.38"	Картометрический метод	5.00	–
631	488896.55	1346319.04	053° 14' 04.35"	039° 55' 33.03"	Картометрический метод	5.00	–
632	488898.45	1346302.32	053° 14' 04.42"	039° 55' 32.13"	Картометрический метод	5.00	–
633	488894.64	1346287.80	053° 14' 04.31"	039° 55' 31.34"	Картометрический метод	5.00	–
634	488887.10	1346269.07	053° 14' 04.08"	039° 55' 30.32"	Картометрический метод	5.00	–
635	488877.12	1346258.77	053° 14' 03.76"	039° 55' 29.76"	Картометрический метод	5.00	–
636	488856.44	1346239.52	053° 14' 03.11"	039° 55' 28.70"	Картометрический метод	5.00	–
637	488837.52	1346221.88	053° 14' 02.50"	039° 55' 27.73"	Картометрический метод	5.00	–
638	488826.78	1346216.16	053° 14' 02.16"	039° 55' 27.41"	Картометрический метод	5.00	–
639	488811.38	1346210.62	053° 14' 01.67"	039° 55' 27.09"	Картометрический метод	5.00	–
640	488792.95	1346204.49	053° 14' 01.07"	039° 55' 26.74"	Картометрический метод	5.00	–
641	488779.66	1346201.35	053° 14' 00.65"	039° 55' 26.56"	Картометрический метод	5.00	–
642	488760.94	1346192.80	053° 14' 00.05"	039° 55' 26.08"	Картометрический метод	5.00	–
643	488753.45	1346190.56	053° 13' 59.81"	039° 55' 25.95"	Картометрический метод	5.00	–
644	488742.35	1346191.45	053° 13' 59.45"	039° 55' 25.98"	Картометрический метод	5.00	–
645	488735.72	1346187.53	053° 13' 59.24"	039° 55' 25.76"	Картометрический метод	5.00	–
646	488720.99	1346171.87	053° 13' 58.77"	039° 55' 24.90"	Картометрический метод	5.00	–
647	488721.55	1346165.61	053° 13' 58.79"	039° 55' 24.57"	Картометрический метод	5.00	–
648	488726.30	1346151.97	053° 13' 58.95"	039° 55' 23.84"	Картометрический метод	5.00	–
649	488724.30	1346144.91	053° 13' 58.89"	039° 55' 23.45"	Картометрический метод	5.00	–
650	488713.34	1346120.00	053° 13' 58.56"	039° 55' 22.10"	Картометрический метод	5.00	–
651	488706.36	1346103.82	053° 13' 58.34"	039° 55' 21.22"	Картометрический метод	5.00	–
652	488690.05	1346084.14	053° 13' 57.83"	039° 55' 20.14"	Картометрический метод	5.00	–
653	488679.06	1346064.09	053° 13' 57.48"	039° 55' 19.05"	Картометрический метод	5.00	–
654	488670.42	1346042.46	053° 13' 57.22"	039° 55' 17.88"	Картометрический метод	5.00	–
655	488658.59	1346017.56	053° 13' 56.85"	039° 55' 16.52"	Картометрический метод	5.00	–

656	488645.48	1346002.44	053° 13' 56.44"	039° 55' 15.69"	Картометрический метод	5.00	–
657	488630.17	1345989.28	053° 13' 55.95"	039° 55' 14.97"	Картометрический метод	5.00	–
658	488612.44	1345977.02	053° 13' 55.39"	039° 55' 14.29"	Картометрический метод	5.00	–
659	488596.76	1345970.53	053° 13' 54.88"	039° 55' 13.92"	Картометрический метод	5.00	–
660	488576.57	1345962.19	053° 13' 54.24"	039° 55' 13.45"	Картометрический метод	5.00	–
661	488548.38	1345948.32	053° 13' 53.33"	039° 55' 12.67"	Картометрический метод	5.00	–
662	488533.80	1345943.10	053° 13' 52.86"	039° 55' 12.37"	Картометрический метод	5.00	–
663	488515.37	1345927.95	053° 13' 52.28"	039° 55' 11.54"	Картометрический метод	5.00	–
664	488504.60	1345919.34	053° 13' 51.94"	039° 55' 11.06"	Картометрический метод	5.00	–
665	488492.52	1345915.32	053° 13' 51.55"	039° 55' 10.83"	Картометрический метод	5.00	–
666	488481.73	1345914.05	053° 13' 51.20"	039° 55' 10.75"	Картометрический метод	5.00	–
667	488467.59	1345913.88	053° 13' 50.74"	039° 55' 10.73"	Картометрический метод	5.00	–
668	488459.49	1345911.79	053° 13' 50.48"	039° 55' 10.60"	Картометрический метод	5.00	–
669	488447.43	1345901.37	053° 13' 50.10"	039° 55' 10.03"	Картометрический метод	5.00	–
670	488437.48	1345894.91	053° 13' 49.78"	039° 55' 09.67"	Картометрический метод	5.00	–
671	488424.25	1345880.45	053° 13' 49.36"	039° 55' 08.88"	Картометрический метод	5.00	–
672	488413.86	1345868.88	053° 13' 49.03"	039° 55' 08.24"	Картометрический метод	5.00	–
673	488407.83	1345863.87	053° 13' 48.84"	039° 55' 07.97"	Картометрический метод	5.00	–
674	488397.48	1345858.36	053° 13' 48.51"	039° 55' 07.66"	Картометрический метод	5.00	–
675	488385.87	1345853.79	053° 13' 48.14"	039° 55' 07.40"	Картометрический метод	5.00	–
676	488379.47	1345853.57	053° 13' 47.93"	039° 55' 07.38"	Картометрический метод	5.00	–
677	488370.72	1345855.05	053° 13' 47.65"	039° 55' 07.45"	Картометрический метод	5.00	–
678	488361.07	1345861.25	053° 13' 47.33"	039° 55' 07.77"	Картометрический метод	5.00	–
679	488356.36	1345861.82	053° 13' 47.18"	039° 55' 07.80"	Картометрический метод	5.00	–
680	488346.85	1345850.84	053° 13' 46.88"	039° 55' 07.20"	Картометрический метод	5.00	–
681	488340.21	1345845.03	053° 13' 46.67"	039° 55' 06.88"	Картометрический метод	5.00	–
682	488334.88	1345843.66	053° 13' 46.50"	039° 55' 06.80"	Картометрический метод	5.00	–
683	488320.14	1345844.91	053° 13' 46.02"	039° 55' 06.85"	Картометрический метод	5.00	–
684	488315.07	1345842.18	053° 13' 45.86"	039° 55' 06.70"	Картометрический метод	5.00	–
685	488309.63	1345834.75	053° 13' 45.69"	039° 55' 06.29"	Картометрический метод	5.00	–
686	488305.01	1345828.72	053° 13' 45.54"	039° 55' 05.96"	Картометрический метод	5.00	–
687	488302.22	1345825.71	053° 13' 45.45"	039° 55' 05.80"	Картометрический метод	5.00	–
688	488288.01	1345815.37	053° 13' 45.00"	039° 55' 05.22"	Картометрический метод	5.00	–
689	488272.74	1345800.26	053° 13' 44.52"	039° 55' 04.39"	Картометрический метод	5.00	–
690	488264.02	1345786.05	053° 13' 44.24"	039° 55' 03.62"	Картометрический метод	5.00	–
691	488254.30	1345765.04	053° 13' 43.94"	039° 55' 02.47"	Картометрический метод	5.00	–
692	488244.13	1345745.92	053° 13' 43.63"	039° 55' 01.43"	Картометрический метод	5.00	–
693	488239.50	1345739.22	053° 13' 43.48"	039° 55' 01.07"	Картометрический метод	5.00	–

694	488232.59	1345732.73	053° 13' 43.26"	039° 55' 00.71"	Картометрический метод	5.00	–
695	488220.15	1345725.82	053° 13' 42.86"	039° 55' 00.32"	Картометрический метод	5.00	–
696	488208.60	1345721.46	053° 13' 42.49"	039° 55' 00.08"	Картометрический метод	5.00	–
697	488190.03	1345715.06	053° 13' 41.90"	039° 54' 59.71"	Картометрический метод	5.00	–
698	488179.88	1345708.53	053° 13' 41.57"	039° 54' 59.35"	Картометрический метод	5.00	–
699	488169.19	1345700.87	053° 13' 41.23"	039° 54' 58.92"	Картометрический метод	5.00	–
700	488157.05	1345689.44	053° 13' 40.85"	039° 54' 58.29"	Картометрический метод	5.00	–
701	488150.56	1345686.05	053° 13' 40.64"	039° 54' 58.11"	Картометрический метод	5.00	–
702	488140.24	1345683.70	053° 13' 40.31"	039° 54' 57.97"	Картометрический метод	5.00	–
703	488127.70	1345681.30	053° 13' 39.90"	039° 54' 57.82"	Картометрический метод	5.00	–
704	488117.71	1345678.34	053° 13' 39.58"	039° 54' 57.65"	Картометрический метод	5.00	–
705	488111.90	1345676.63	053° 13' 39.39"	039° 54' 57.56"	Картометрический метод	5.00	–
706	488105.93	1345670.01	053° 13' 39.21"	039° 54' 57.19"	Картометрический метод	5.00	–
707	488099.62	1345663.66	053° 13' 39.01"	039° 54' 56.84"	Картометрический метод	5.00	–
708	488094.59	1345647.93	053° 13' 38.85"	039° 54' 55.99"	Картометрический метод	5.00	–
709	488095.39	1345638.09	053° 13' 38.89"	039° 54' 55.46"	Картометрический метод	5.00	–
710	488101.34	1345631.72	053° 13' 39.08"	039° 54' 55.12"	Картометрический метод	5.00	–
711	488107.42	1345625.21	053° 13' 39.28"	039° 54' 54.78"	Картометрический метод	5.00	–
712	488114.15	1345615.40	053° 13' 39.51"	039° 54' 54.26"	Картометрический метод	5.00	–
713	488119.97	1345609.29	053° 13' 39.70"	039° 54' 53.94"	Картометрический метод	5.00	–
714	488135.27	1345601.71	053° 13' 40.20"	039° 54' 53.54"	Картометрический метод	5.00	–
715	488159.85	1345592.44	053° 13' 41.00"	039° 54' 53.07"	Картометрический метод	5.00	–
716	488171.59	1345585.69	053° 13' 41.38"	039° 54' 52.72"	Картометрический метод	5.00	–
717	488180.23	1345579.50	053° 13' 41.67"	039° 54' 52.40"	Картометрический метод	5.00	–
718	488183.15	1345573.41	053° 13' 41.77"	039° 54' 52.07"	Картометрический метод	5.00	–
719	488182.28	1345564.40	053° 13' 41.74"	039° 54' 51.58"	Картометрический метод	5.00	–
720	488177.33	1345550.89	053° 13' 41.59"	039° 54' 50.85"	Картометрический метод	5.00	–
721	488170.55	1345526.16	053° 13' 41.39"	039° 54' 49.51"	Картометрический метод	5.00	–
722	488167.29	1345522.55	053° 13' 41.29"	039° 54' 49.31"	Картометрический метод	5.00	–
723	488162.02	1345520.16	053° 13' 41.12"	039° 54' 49.18"	Картометрический метод	5.00	–
724	488155.68	1345518.39	053° 13' 40.91"	039° 54' 49.08"	Картометрический метод	5.00	–
725	488149.05	1345514.60	053° 13' 40.70"	039° 54' 48.86"	Картометрический метод	5.00	–
726	488140.52	1345507.79	053° 13' 40.43"	039° 54' 48.49"	Картометрический метод	5.00	–
727	488134.37	1345504.74	053° 13' 40.23"	039° 54' 48.32"	Картометрический метод	5.00	–
728	488120.31	1345498.37	053° 13' 39.78"	039° 54' 47.96"	Картометрический метод	5.00	–
729	488105.63	1345489.45	053° 13' 39.31"	039° 54' 47.46"	Картометрический метод	5.00	–
730	488098.74	1345486.47	053° 13' 39.09"	039° 54' 47.29"	Картометрический метод	5.00	–
731	488094.25	1345479.64	053° 13' 38.95"	039° 54' 46.92"	Картометрический метод	5.00	–

732	488091.65	1345473.66	053° 13' 38.87"	039° 54' 46.60"	Картометрический метод	5.00	–
733	488089.09	1345465.19	053° 13' 38.79"	039° 54' 46.14"	Картометрический метод	5.00	–
734	488082.21	1345453.93	053° 13' 38.58"	039° 54' 45.52"	Картометрический метод	5.00	–
735	488075.49	1345447.04	053° 13' 38.37"	039° 54' 45.14"	Картометрический метод	5.00	–
736	488064.63	1345435.13	053° 13' 38.02"	039° 54' 44.49"	Картометрический метод	5.00	–
737	488061.32	1345424.85	053° 13' 37.92"	039° 54' 43.93"	Картометрический метод	5.00	–
738	488056.91	1345419.03	053° 13' 37.78"	039° 54' 43.62"	Картометрический метод	5.00	–
739	488051.83	1345416.03	053° 13' 37.62"	039° 54' 43.45"	Картометрический метод	5.00	–
740	488044.14	1345413.53	053° 13' 37.37"	039° 54' 43.31"	Картометрический метод	5.00	–
741	488035.45	1345413.32	053° 13' 37.09"	039° 54' 43.28"	Картометрический метод	5.00	–
742	488030.71	1345410.46	053° 13' 36.94"	039° 54' 43.13"	Картометрический метод	5.00	–
743	488027.40	1345408.46	053° 13' 36.84"	039° 54' 43.01"	Картометрический метод	5.00	–
744	488022.55	1345408.30	053° 13' 36.68"	039° 54' 43.00"	Картометрический метод	5.00	–
745	488016.17	1345411.44	053° 13' 36.47"	039° 54' 43.16"	Картометрический метод	5.00	–
746	488012.08	1345413.29	053° 13' 36.34"	039° 54' 43.26"	Картометрический метод	5.00	–
747	488009.31	1345412.90	053° 13' 36.25"	039° 54' 43.23"	Картометрический метод	5.00	–
748	488000.19	1345408.32	053° 13' 35.96"	039° 54' 42.98"	Картометрический метод	5.00	–
749	487989.71	1345402.67	053° 13' 35.62"	039° 54' 42.66"	Картометрический метод	5.00	–
750	487980.76	1345394.93	053° 13' 35.34"	039° 54' 42.23"	Картометрический метод	5.00	–
751	487968.59	1345378.18	053° 13' 34.95"	039° 54' 41.32"	Картометрический метод	5.00	–
752	487959.37	1345369.56	053° 13' 34.66"	039° 54' 40.84"	Картометрический метод	5.00	–
753	487951.53	1345366.04	053° 13' 34.41"	039° 54' 40.65"	Картометрический метод	5.00	–
754	487945.45	1345363.06	053° 13' 34.21"	039° 54' 40.48"	Картометрический метод	5.00	–
755	487941.70	1345356.82	053° 13' 34.10"	039° 54' 40.14"	Картометрический метод	5.00	–
756	487934.46	1345342.87	053° 13' 33.87"	039° 54' 39.38"	Картометрический метод	5.00	–
757	487926.00	1345328.45	053° 13' 33.61"	039° 54' 38.59"	Картометрический метод	5.00	–
758	487921.69	1345319.18	053° 13' 33.47"	039° 54' 38.09"	Картометрический метод	5.00	–
759	487918.78	1345307.02	053° 13' 33.39"	039° 54' 37.43"	Картометрический метод	5.00	–
760	487914.14	1345289.88	053° 13' 33.25"	039° 54' 36.50"	Картометрический метод	5.00	–
761	487912.55	1345275.21	053° 13' 33.21"	039° 54' 35.71"	Картометрический метод	5.00	–
762	487914.14	1345261.25	053° 13' 33.27"	039° 54' 34.96"	Картометрический метод	5.00	–
763	487915.20	1345249.46	053° 13' 33.31"	039° 54' 34.33"	Картометрический метод	5.00	–
764	487917.27	1345228.37	053° 13' 33.39"	039° 54' 33.19"	Картометрический метод	5.00	–
765	487915.15	1345214.98	053° 13' 33.33"	039° 54' 32.47"	Картометрический метод	5.00	–
766	487912.95	1345209.00	053° 13' 33.26"	039° 54' 32.14"	Картометрический метод	5.00	–
767	487905.16	1345193.50	053° 13' 33.02"	039° 54' 31.30"	Картометрический метод	5.00	–
768	487895.16	1345179.43	053° 13' 32.71"	039° 54' 30.53"	Картометрический метод	5.00	–
769	487885.35	1345172.63	053° 13' 32.39"	039° 54' 30.15"	Картометрический метод	5.00	–

770	487876.43	1345168.52	053° 13' 32.11"	039° 54' 29.92"	Картометрический метод	5.00	–
771	487865.97	1345166.58	053° 13' 31.77"	039° 54' 29.81"	Картометрический метод	5.00	–
772	487859.52	1345167.84	053° 13' 31.56"	039° 54' 29.87"	Картометрический метод	5.00	–
773	487842.44	1345172.54	053° 13' 31.01"	039° 54' 30.10"	Картометрический метод	5.00	–
774	487825.87	1345181.35	053° 13' 30.47"	039° 54' 30.56"	Картометрический метод	5.00	–
775	487814.44	1345183.85	053° 13' 30.09"	039° 54' 30.68"	Картометрический метод	5.00	–
776	487798.73	1345190.63	053° 13' 29.58"	039° 54' 31.03"	Картометрический метод	5.00	–
777	487772.50	1345204.76	053° 13' 28.72"	039° 54' 31.76"	Картометрический метод	5.00	–
778	487730.96	1345225.34	053° 13' 27.37"	039° 54' 32.83"	Картометрический метод	5.00	–
779	487710.35	1345234.17	053° 13' 26.70"	039° 54' 33.28"	Картометрический метод	5.00	–
780	487696.15	1345235.22	053° 13' 26.24"	039° 54' 33.32"	Картометрический метод	5.00	–
781	487683.28	1345233.69	053° 13' 25.82"	039° 54' 33.23"	Картометрический метод	5.00	–
782	487666.81	1345229.17	053° 13' 25.29"	039° 54' 32.96"	Картометрический метод	5.00	–
783	487659.49	1345222.42	053° 13' 25.06"	039° 54' 32.59"	Картометрический метод	5.00	–
784	487655.51	1345212.88	053° 13' 24.94"	039° 54' 32.08"	Картометрический метод	5.00	–
785	487655.44	1345193.55	053° 13' 24.95"	039° 54' 31.03"	Картометрический метод	5.00	–
786	487658.32	1345182.35	053° 13' 25.05"	039° 54' 30.43"	Картометрический метод	5.00	–
787	487662.76	1345172.02	053° 13' 25.20"	039° 54' 29.88"	Картометрический метод	5.00	–
788	487671.53	1345155.66	053° 13' 25.49"	039° 54' 29.01"	Картометрический метод	5.00	–
789	487673.38	1345140.89	053° 13' 25.56"	039° 54' 28.22"	Картометрический метод	5.00	–
790	487675.52	1345129.50	053° 13' 25.64"	039° 54' 27.60"	Картометрический метод	5.00	–
791	487679.38	1345123.07	053° 13' 25.77"	039° 54' 27.26"	Картометрический метод	5.00	–
792	487680.11	1345112.63	053° 13' 25.80"	039° 54' 26.70"	Картометрический метод	5.00	–
793	487679.04	1345094.52	053° 13' 25.77"	039° 54' 25.72"	Картометрический метод	5.00	–
794	487678.52	1345078.36	053° 13' 25.77"	039° 54' 24.85"	Картометрический метод	5.00	–
795	487674.88	1345069.50	053° 13' 25.65"	039° 54' 24.37"	Картометрический метод	5.00	–
796	487666.29	1345054.41	053° 13' 25.39"	039° 54' 23.55"	Картометрический метод	5.00	–
797	487661.53	1345048.85	053° 13' 25.24"	039° 54' 23.24"	Картометрический метод	5.00	–
798	487656.34	1345047.20	053° 13' 25.07"	039° 54' 23.15"	Картометрический метод	5.00	–
799	487640.44	1345047.39	053° 13' 24.56"	039° 54' 23.14"	Картометрический метод	5.00	–
800	487627.91	1345046.67	053° 13' 24.15"	039° 54' 23.09"	Картометрический метод	5.00	–
801	487609.31	1345044.31	053° 13' 23.55"	039° 54' 22.94"	Картометрический метод	5.00	–
802	487597.99	1345043.45	053° 13' 23.18"	039° 54' 22.88"	Картометрический метод	5.00	–
803	487585.66	1345042.26	053° 13' 22.79"	039° 54' 22.81"	Картометрический метод	5.00	–
804	487571.67	1345036.57	053° 13' 22.34"	039° 54' 22.49"	Картометрический метод	5.00	–
805	487566.38	1345030.34	053° 13' 22.17"	039° 54' 22.14"	Картометрический метод	5.00	–
806	487560.43	1345018.00	053° 13' 21.99"	039° 54' 21.47"	Картометрический метод	5.00	–
807	487553.76	1345009.22	053° 13' 21.78"	039° 54' 20.99"	Картометрический метод	5.00	–

808	487549.22	1345005.21	053° 13' 21.63"	039° 54' 20.77"	Картометрический метод	5.00	–
809	487539.89	1345000.36	053° 13' 21.33"	039° 54' 20.50"	Картометрический метод	5.00	–
810	487530.05	1344998.28	053° 13' 21.02"	039° 54' 20.38"	Картометрический метод	5.00	–
811	487523.18	1344998.53	053° 13' 20.79"	039° 54' 20.38"	Картометрический метод	5.00	–
812	487515.18	1345000.61	053° 13' 20.53"	039° 54' 20.49"	Картометрический метод	5.00	–
813	487509.76	1345005.03	053° 13' 20.36"	039° 54' 20.72"	Картометрический метод	5.00	–
814	487503.17	1345006.56	053° 13' 20.14"	039° 54' 20.79"	Картометрический метод	5.00	–
815	487498.04	1345005.31	053° 13' 19.98"	039° 54' 20.72"	Картометрический метод	5.00	–
816	487489.96	1345005.04	053° 13' 19.72"	039° 54' 20.70"	Картометрический метод	5.00	–
817	487478.32	1345007.07	053° 13' 19.34"	039° 54' 20.80"	Картометрический метод	5.00	–
818	487461.52	1345012.72	053° 13' 18.79"	039° 54' 21.08"	Картометрический метод	5.00	–
819	487447.38	1345022.31	053° 13' 18.33"	039° 54' 21.58"	Картометрический метод	5.00	–
820	487429.30	1345035.51	053° 13' 17.73"	039° 54' 22.28"	Картометрический метод	5.00	–
821	487420.43	1345047.90	053° 13' 17.44"	039° 54' 22.93"	Картометрический метод	5.00	–
822	487416.71	1345055.67	053° 13' 17.32"	039° 54' 23.35"	Картометрический метод	5.00	–
823	487417.29	1345070.41	053° 13' 17.32"	039° 54' 24.14"	Картометрический метод	5.00	–
824	487421.06	1345088.10	053° 13' 17.43"	039° 54' 25.10"	Картометрический метод	5.00	–
825	487421.08	1345100.22	053° 13' 17.43"	039° 54' 25.75"	Картометрический метод	5.00	–
826	487415.78	1345121.74	053° 13' 17.24"	039° 54' 26.91"	Картометрический метод	5.00	–
827	487409.68	1345136.13	053° 13' 17.04"	039° 54' 27.68"	Картометрический метод	5.00	–
828	487400.66	1345145.29	053° 13' 16.74"	039° 54' 28.16"	Картометрический метод	5.00	–
829	487389.40	1345152.91	053° 13' 16.37"	039° 54' 28.56"	Картометрический метод	5.00	–
830	487366.92	1345163.92	053° 13' 15.64"	039° 54' 29.13"	Картометрический метод	5.00	–
831	487347.92	1345181.30	053° 13' 15.01"	039° 54' 30.04"	Картометрический метод	5.00	–
832	487337.59	1345187.77	053° 13' 14.67"	039° 54' 30.38"	Картометрический метод	5.00	–
833	487327.11	1345190.54	053° 13' 14.33"	039° 54' 30.52"	Картометрический метод	5.00	–
834	487316.73	1345189.74	053° 13' 14.00"	039° 54' 30.46"	Картометрический метод	5.00	–
835	487302.12	1345181.76	053° 13' 13.53"	039° 54' 30.02"	Картометрический метод	5.00	–
836	487285.75	1345161.68	053° 13' 13.01"	039° 54' 28.92"	Картометрический метод	5.00	–
837	487280.49	1345151.81	053° 13' 12.85"	039° 54' 28.38"	Картометрический метод	5.00	–
838	487278.88	1345142.33	053° 13' 12.80"	039° 54' 27.87"	Картометрический метод	5.00	–
839	487280.88	1345121.91	053° 13' 12.88"	039° 54' 26.77"	Картометрический метод	5.00	–
840	487277.92	1345103.14	053° 13' 12.80"	039° 54' 25.76"	Картометрический метод	5.00	–
841	487271.20	1345086.76	053° 13' 12.59"	039° 54' 24.87"	Картометрический метод	5.00	–
842	487262.60	1345070.93	053° 13' 12.32"	039° 54' 24.01"	Картометрический метод	5.00	–
843	487244.99	1345037.92	053° 13' 11.77"	039° 54' 22.21"	Картометрический метод	5.00	–
844	487238.47	1345021.87	053° 13' 11.57"	039° 54' 21.34"	Картометрический метод	5.00	–
845	487232.22	1344996.05	053° 13' 11.39"	039° 54' 19.94"	Картометрический метод	5.00	–

846	487222.97	1344974.03	053° 13' 11.10"	039° 54' 18.74"	Картометрический метод	5.00	–
847	487211.75	1344958.96	053° 13' 10.75"	039° 54' 17.92"	Картометрический метод	5.00	–
848	487201.93	1344950.48	053° 13' 10.44"	039° 54' 17.45"	Картометрический метод	5.00	–
849	487191.17	1344943.96	053° 13' 10.09"	039° 54' 17.09"	Картометрический метод	5.00	–
850	487167.86	1344933.75	053° 13' 09.35"	039° 54' 16.51"	Картометрический метод	5.00	–
851	487148.02	1344928.10	053° 13' 08.71"	039° 54' 16.19"	Картометрический метод	5.00	–
852	487134.07	1344926.39	053° 13' 08.26"	039° 54' 16.08"	Картометрический метод	5.00	–
853	487119.40	1344927.44	053° 13' 07.78"	039° 54' 16.12"	Картометрический метод	5.00	–
854	487106.75	1344929.82	053° 13' 07.37"	039° 54' 16.24"	Картометрический метод	5.00	–
855	487096.54	1344933.06	053° 13' 07.04"	039° 54' 16.40"	Картометрический метод	5.00	–
856	487088.41	1344936.35	053° 13' 06.78"	039° 54' 16.57"	Картометрический метод	5.00	–
857	487081.67	1344944.54	053° 13' 06.55"	039° 54' 17.00"	Картометрический метод	5.00	–
858	487072.31	1344962.73	053° 13' 06.24"	039° 54' 17.97"	Картометрический метод	5.00	–
859	487061.86	1344971.49	053° 13' 05.89"	039° 54' 18.43"	Картометрический метод	5.00	–
860	487054.75	1344975.38	053° 13' 05.66"	039° 54' 18.63"	Картометрический метод	5.00	–
861	487048.27	1344973.61	053° 13' 05.45"	039° 54' 18.53"	Картометрический метод	5.00	–
862	487042.10	1344967.46	053° 13' 05.26"	039° 54' 18.19"	Картометрический метод	5.00	–
863	487031.47	1344959.18	053° 13' 04.92"	039° 54' 17.74"	Картометрический метод	5.00	–
864	487016.87	1344951.88	053° 13' 04.45"	039° 54' 17.33"	Картометрический метод	5.00	–
865	487006.72	1344945.89	053° 13' 04.13"	039° 54' 16.99"	Картометрический метод	5.00	–
866	487003.77	1344938.44	053° 13' 04.04"	039° 54' 16.59"	Картометрический метод	5.00	–
867	487001.95	1344928.96	053° 13' 03.98"	039° 54' 16.08"	Картометрический метод	5.00	–
868	486998.05	1344919.62	053° 13' 03.86"	039° 54' 15.57"	Картометрический метод	5.00	–
869	486994.72	1344916.01	053° 13' 03.76"	039° 54' 15.37"	Картометрический метод	5.00	–
870	486988.64	1344913.70	053° 13' 03.56"	039° 54' 15.24"	Картометрический метод	5.00	–
871	486979.54	1344911.88	053° 13' 03.27"	039° 54' 15.13"	Картометрический метод	5.00	–
872	486969.64	1344911.75	053° 13' 02.95"	039° 54' 15.12"	Картометрический метод	5.00	–
873	486961.78	1344914.09	053° 13' 02.69"	039° 54' 15.23"	Картометрический метод	5.00	–
874	486948.69	1344920.86	053° 13' 02.27"	039° 54' 15.58"	Картометрический метод	5.00	–
875	486942.18	1344923.46	053° 13' 02.05"	039° 54' 15.72"	Картометрический метод	5.00	–
876	486935.39	1344925.13	053° 13' 01.83"	039° 54' 15.80"	Картометрический метод	5.00	–
877	486929.14	1344927.06	053° 13' 01.63"	039° 54' 15.90"	Картометрический метод	5.00	–
878	486916.66	1344933.34	053° 13' 01.22"	039° 54' 16.22"	Картометрический метод	5.00	–
879	486907.77	1344942.16	053° 13' 00.93"	039° 54' 16.69"	Картометрический метод	5.00	–
880	486902.66	1344953.72	053° 13' 00.76"	039° 54' 17.30"	Картометрический метод	5.00	–
881	486899.45	1344966.27	053° 13' 00.65"	039° 54' 17.98"	Картометрический метод	5.00	–
882	486896.56	1344975.92	053° 13' 00.55"	039° 54' 18.49"	Картометрический метод	5.00	–
883	486897.73	1344978.74	053° 13' 00.58"	039° 54' 18.65"	Картометрический метод	5.00	–

884	486901.38	1344981.34	053° 13' 00.70"	039° 54' 18.79"	Картометрический метод	5.00	–
885	486900.27	1344986.20	053° 13' 00.66"	039° 54' 19.05"	Картометрический метод	5.00	–
886	486894.38	1344991.69	053° 13' 00.47"	039° 54' 19.34"	Картометрический метод	5.00	–
887	486888.83	1344996.78	053° 13' 00.28"	039° 54' 19.61"	Картометрический метод	5.00	–
888	486881.71	1344999.73	053° 13' 00.05"	039° 54' 19.76"	Картометрический метод	5.00	–
889	486871.88	1344999.53	053° 12' 59.73"	039° 54' 19.74"	Картометрический метод	5.00	–
890	486867.22	1344997.34	053° 12' 59.58"	039° 54' 19.62"	Картометрический метод	5.00	–
891	486857.15	1344993.38	053° 12' 59.26"	039° 54' 19.39"	Картометрический метод	5.00	–
892	486849.47	1344992.22	053° 12' 59.01"	039° 54' 19.32"	Картометрический метод	5.00	–
893	486842.44	1344989.44	053° 12' 58.79"	039° 54' 19.16"	Картометрический метод	5.00	–
894	486834.32	1344983.71	053° 12' 58.53"	039° 54' 18.85"	Картометрический метод	5.00	–
895	486826.78	1344974.81	053° 12' 58.29"	039° 54' 18.36"	Картометрический метод	5.00	–
896	486817.62	1344965.24	053° 12' 58.00"	039° 54' 17.83"	Картометрический метод	5.00	–
897	486810.79	1344960.64	053° 12' 57.78"	039° 54' 17.58"	Картометрический метод	5.00	–
898	486799.65	1344957.29	053° 12' 57.42"	039° 54' 17.39"	Картометрический метод	5.00	–
899	486785.69	1344954.16	053° 12' 56.97"	039° 54' 17.20"	Картометрический метод	5.00	–
900	486779.29	1344954.95	053° 12' 56.77"	039° 54' 17.24"	Картометрический метод	5.00	–
901	486771.01	1344954.40	053° 12' 56.50"	039° 54' 17.20"	Картометрический метод	5.00	–
902	486756.64	1344950.87	053° 12' 56.04"	039° 54' 16.99"	Картометрический метод	5.00	–
903	486746.07	1344942.86	053° 12' 55.70"	039° 54' 16.55"	Картометрический метод	5.00	–
904	486734.26	1344929.48	053° 12' 55.33"	039° 54' 15.82"	Картометрический метод	5.00	–
905	486725.23	1344919.37	053° 12' 55.04"	039° 54' 15.26"	Картометрический метод	5.00	–
906	486717.03	1344903.47	053° 12' 54.79"	039° 54' 14.40"	Картометрический метод	5.00	–
907	486711.43	1344892.94	053° 12' 54.61"	039° 54' 13.83"	Картометрический метод	5.00	–
908	486708.73	1344881.85	053° 12' 54.53"	039° 54' 13.23"	Картометрический метод	5.00	–
909	486708.09	1344868.11	053° 12' 54.52"	039° 54' 12.48"	Картометрический метод	5.00	–
910	486708.64	1344860.70	053° 12' 54.54"	039° 54' 12.09"	Картометрический метод	5.00	–
911	486705.96	1344853.65	053° 12' 54.46"	039° 54' 11.70"	Картометрический метод	5.00	–
912	486699.59	1344847.23	053° 12' 54.26"	039° 54' 11.35"	Картометрический метод	5.00	–
913	486684.09	1344837.04	053° 12' 53.76"	039° 54' 10.78"	Картометрический метод	5.00	–
914	486677.60	1344833.51	053° 12' 53.56"	039° 54' 10.59"	Картометрический метод	5.00	–
915	486671.04	1344830.46	053° 12' 53.35"	039° 54' 10.42"	Картометрический метод	5.00	–
916	486665.21	1344824.51	053° 12' 53.16"	039° 54' 10.09"	Картометрический метод	5.00	–
917	486658.83	1344817.22	053° 12' 52.96"	039° 54' 09.69"	Картометрический метод	5.00	–
918	486653.01	1344813.29	053° 12' 52.77"	039° 54' 09.47"	Картометрический метод	5.00	–
919	486647.33	1344810.63	053° 12' 52.59"	039° 54' 09.32"	Картометрический метод	5.00	–
920	486638.35	1344807.13	053° 12' 52.30"	039° 54' 09.12"	Картометрический метод	5.00	–
921	486627.80	1344801.28	053° 12' 51.97"	039° 54' 08.80"	Картометрический метод	5.00	–

922	486622.10	1344795.12	053° 12' 51.79"	039° 54' 08.46"	Картометрический метод	5.00	–
923	486613.50	1344788.72	053° 12' 51.51"	039° 54' 08.11"	Картометрический метод	5.00	–
924	486606.47	1344785.07	053° 12' 51.29"	039° 54' 07.90"	Картометрический метод	5.00	–
925	486598.44	1344782.77	053° 12' 51.03"	039° 54' 07.77"	Картометрический метод	5.00	–
926	486589.55	1344782.56	053° 12' 50.74"	039° 54' 07.75"	Картометрический метод	5.00	–
927	486580.59	1344783.03	053° 12' 50.45"	039° 54' 07.76"	Картометрический метод	5.00	–
928	486572.68	1344779.05	053° 12' 50.20"	039° 54' 07.54"	Картометрический метод	5.00	–
929	486563.89	1344773.12	053° 12' 49.92"	039° 54' 07.21"	Картометрический метод	5.00	–
930	486555.32	1344771.56	053° 12' 49.64"	039° 54' 07.12"	Картометрический метод	5.00	–
931	486550.94	1344770.72	053° 12' 49.50"	039° 54' 07.07"	Картометрический метод	5.00	–
932	486545.81	1344768.80	053° 12' 49.34"	039° 54' 06.96"	Картометрический метод	5.00	–
933	486540.36	1344769.45	053° 12' 49.16"	039° 54' 06.99"	Картометрический метод	5.00	–
934	486534.17	1344771.11	053° 12' 48.96"	039° 54' 07.07"	Картометрический метод	5.00	–
935	486524.06	1344768.96	053° 12' 48.63"	039° 54' 06.95"	Картометрический метод	5.00	–
936	486517.36	1344765.30	053° 12' 48.42"	039° 54' 06.74"	Картометрический метод	5.00	–
937	486512.44	1344754.83	053° 12' 48.27"	039° 54' 06.17"	Картометрический метод	5.00	–
938	486508.89	1344749.07	053° 12' 48.16"	039° 54' 05.86"	Картометрический метод	5.00	–
939	486505.31	1344746.60	053° 12' 48.04"	039° 54' 05.72"	Картометрический метод	5.00	–
940	486498.23	1344746.11	053° 12' 47.81"	039° 54' 05.69"	Картометрический метод	5.00	–
941	486489.28	1344747.12	053° 12' 47.52"	039° 54' 05.73"	Картометрический метод	5.00	–
942	486480.68	1344750.35	053° 12' 47.24"	039° 54' 05.90"	Картометрический метод	5.00	–
943	486473.02	1344752.83	053° 12' 46.99"	039° 54' 06.02"	Картометрический метод	5.00	–
944	486464.68	1344753.76	053° 12' 46.72"	039° 54' 06.06"	Картометрический метод	5.00	–
945	486459.12	1344757.37	053° 12' 46.54"	039° 54' 06.25"	Картометрический метод	5.00	–
946	486451.28	1344762.68	053° 12' 46.28"	039° 54' 06.53"	Картометрический метод	5.00	–
947	486446.25	1344765.89	053° 12' 46.12"	039° 54' 06.70"	Картометрический метод	5.00	–
948	486441.41	1344767.13	053° 12' 45.96"	039° 54' 06.76"	Картометрический метод	5.00	–
949	486436.69	1344766.96	053° 12' 45.81"	039° 54' 06.75"	Картометрический метод	5.00	–
950	486433.74	1344769.01	053° 12' 45.71"	039° 54' 06.85"	Картометрический метод	5.00	–
951	486430.34	1344773.48	053° 12' 45.60"	039° 54' 07.09"	Картометрический метод	5.00	–
952	486420.01	1344779.61	053° 12' 45.26"	039° 54' 07.41"	Картометрический метод	5.00	–
953	486412.94	1344779.66	053° 12' 45.03"	039° 54' 07.40"	Картометрический метод	5.00	–
954	486403.64	1344777.98	053° 12' 44.73"	039° 54' 07.30"	Картометрический метод	5.00	–
955	486399.00	1344779.83	053° 12' 44.58"	039° 54' 07.40"	Картометрический метод	5.00	–
956	486396.41	1344784.63	053° 12' 44.50"	039° 54' 07.65"	Картометрический метод	5.00	–
957	486394.63	1344789.36	053° 12' 44.43"	039° 54' 07.91"	Картометрический метод	5.00	–
958	486391.20	1344790.59	053° 12' 44.32"	039° 54' 07.97"	Картометрический метод	5.00	–
959	486383.03	1344787.96	053° 12' 44.06"	039° 54' 07.82"	Картометрический метод	5.00	–

960	486378.16	1344784.63	053° 12' 43.91"	039° 54' 07.63"	Картометрический метод	5.00	–
961	486370.43	1344777.14	053° 12' 43.66"	039° 54' 07.22"	Картометрический метод	5.00	–
962	486362.50	1344769.92	053° 12' 43.41"	039° 54' 06.83"	Картометрический метод	5.00	–
963	486357.97	1344767.53	053° 12' 43.26"	039° 54' 06.69"	Картометрический метод	5.00	–
964	486351.34	1344763.74	053° 12' 43.05"	039° 54' 06.48"	Картометрический метод	5.00	–
965	486349.55	1344758.17	053° 12' 43.00"	039° 54' 06.18"	Картометрический метод	5.00	–
966	486351.21	1344754.72	053° 12' 43.05"	039° 54' 05.99"	Картометрический метод	5.00	–
967	486355.36	1344750.78	053° 12' 43.19"	039° 54' 05.79"	Картометрический метод	5.00	–
968	486358.13	1344743.69	053° 12' 43.28"	039° 54' 05.41"	Картометрический метод	5.00	–
969	486360.92	1344737.88	053° 12' 43.38"	039° 54' 05.10"	Картометрический метод	5.00	–
970	486364.32	1344732.53	053° 12' 43.49"	039° 54' 04.81"	Картометрический метод	5.00	–
971	486370.32	1344724.28	053° 12' 43.69"	039° 54' 04.37"	Картометрический метод	5.00	–
972	486380.63	1344716.66	053° 12' 44.03"	039° 54' 03.98"	Картометрический метод	5.00	–
973	486387.45	1344708.86	053° 12' 44.25"	039° 54' 03.56"	Картометрический метод	5.00	–
974	486389.56	1344703.19	053° 12' 44.33"	039° 54' 03.26"	Картометрический метод	5.00	–
975	486390.80	1344697.79	053° 12' 44.37"	039° 54' 02.97"	Картометрический метод	5.00	–
976	486391.66	1344685.87	053° 12' 44.40"	039° 54' 02.33"	Картометрический метод	5.00	–
977	486393.82	1344676.90	053° 12' 44.48"	039° 54' 01.85"	Картометрический метод	5.00	–
978	486393.03	1344671.11	053° 12' 44.46"	039° 54' 01.54"	Картометрический метод	5.00	–
979	486391.70	1344663.10	053° 12' 44.42"	039° 54' 01.10"	Картометрический метод	5.00	–
980	486391.30	1344654.35	053° 12' 44.41"	039° 54' 00.63"	Картометрический метод	5.00	–
981	486388.74	1344645.48	053° 12' 44.34"	039° 54' 00.15"	Картометрический метод	5.00	–
982	486383.06	1344633.06	053° 12' 44.16"	039° 53' 59.48"	Картометрический метод	5.00	–
983	486379.22	1344614.84	053° 12' 44.05"	039° 53' 58.49"	Картометрический метод	5.00	–
984	486377.96	1344607.98	053° 12' 44.01"	039° 53' 58.12"	Картометрический метод	5.00	–
985	486373.19	1344600.27	053° 12' 43.86"	039° 53' 57.70"	Картометрический метод	5.00	–
986	486369.20	1344597.74	053° 12' 43.74"	039° 53' 57.56"	Картометрический метод	5.00	–
987	486359.23	1344596.94	053° 12' 43.41"	039° 53' 57.50"	Картометрический метод	5.00	–
988	486350.88	1344597.87	053° 12' 43.14"	039° 53' 57.55"	Картометрический метод	5.00	–
989	486345.02	1344596.63	053° 12' 42.95"	039° 53' 57.47"	Картометрический метод	5.00	–
990	486339.73	1344591.42	053° 12' 42.79"	039° 53' 57.19"	Картометрический метод	5.00	–
991	486337.79	1344584.43	053° 12' 42.73"	039° 53' 56.81"	Картометрический метод	5.00	–
992	486338.57	1344580.59	053° 12' 42.76"	039° 53' 56.60"	Картометрический метод	5.00	–
993	486340.79	1344570.87	053° 12' 42.83"	039° 53' 56.08"	Картометрический метод	5.00	–
994	486341.82	1344564.47	053° 12' 42.87"	039° 53' 55.74"	Картометрический метод	5.00	–
995	486338.67	1344557.82	053° 12' 42.77"	039° 53' 55.37"	Картометрический метод	5.00	–
996	486333.39	1344553.15	053° 12' 42.61"	039° 53' 55.12"	Картометрический метод	5.00	–
997	486327.78	1344551.23	053° 12' 42.43"	039° 53' 55.01"	Картометрический метод	5.00	–

998	486321.26	1344551.89	053° 12' 42.21"	039° 53' 55.04"	Картометрический метод	5.00	–
999	486311.46	1344556.94	053° 12' 41.89"	039° 53' 55.30"	Картометрический метод	5.00	–
1000	486309.07	1344561.00	053° 12' 41.81"	039° 53' 55.51"	Картометрический метод	5.00	–
1001	486307.48	1344565.05	053° 12' 41.76"	039° 53' 55.73"	Картометрический метод	5.00	–
1002	486304.46	1344566.69	053° 12' 41.66"	039° 53' 55.82"	Картометрический метод	5.00	–
1003	486298.99	1344564.91	053° 12' 41.49"	039° 53' 55.71"	Картометрический метод	5.00	–
1004	486289.54	1344561.01	053° 12' 41.18"	039° 53' 55.49"	Картометрический метод	5.00	–
1005	486278.47	1344558.05	053° 12' 40.83"	039° 53' 55.32"	Картометрический метод	5.00	–
1006	486271.87	1344557.63	053° 12' 40.61"	039° 53' 55.29"	Картометрический метод	5.00	–
1007	486265.61	1344559.09	053° 12' 40.41"	039° 53' 55.37"	Картометрический метод	5.00	–
1008	486259.55	1344559.20	053° 12' 40.21"	039° 53' 55.36"	Картометрический метод	5.00	–
1009	486251.41	1344560.07	053° 12' 39.95"	039° 53' 55.40"	Картометрический метод	5.00	–
1010	486238.69	1344561.71	053° 12' 39.54"	039° 53' 55.48"	Картометрический метод	5.00	–
1011	486233.43	1344560.20	053° 12' 39.37"	039° 53' 55.39"	Картометрический метод	5.00	–
1012	486223.23	1344556.03	053° 12' 39.04"	039° 53' 55.16"	Картометрический метод	5.00	–
1013	486215.14	1344554.81	053° 12' 38.78"	039° 53' 55.08"	Картометрический метод	5.00	–
1014	486207.19	1344554.06	053° 12' 38.52"	039° 53' 55.03"	Картометрический метод	5.00	–
1015	486198.75	1344550.68	053° 12' 38.25"	039° 53' 54.84"	Картометрический метод	5.00	–
1016	486188.08	1344546.92	053° 12' 37.91"	039° 53' 54.63"	Картометрический метод	5.00	–
1017	486181.75	1344546.90	053° 12' 37.71"	039° 53' 54.62"	Картометрический метод	5.00	–
1018	486177.29	1344545.11	053° 12' 37.56"	039° 53' 54.52"	Картометрический метод	5.00	–
1019	486170.38	1344539.44	053° 12' 37.34"	039° 53' 54.21"	Картометрический метод	5.00	–
1020	486162.60	1344534.44	053° 12' 37.09"	039° 53' 53.93"	Картометрический метод	5.00	–
1021	486150.24	1344530.09	053° 12' 36.70"	039° 53' 53.68"	Картометрический метод	5.00	–
1022	486144.01	1344524.48	053° 12' 36.50"	039° 53' 53.37"	Картометрический метод	5.00	–
1023	486142.27	1344517.62	053° 12' 36.45"	039° 53' 53.00"	Картометрический метод	5.00	–
1024	486140.01	1344512.45	053° 12' 36.38"	039° 53' 52.72"	Картометрический метод	5.00	–
1025	486137.37	1344510.25	053° 12' 36.29"	039° 53' 52.60"	Картометрический метод	5.00	–
1026	486133.60	1344509.87	053° 12' 36.17"	039° 53' 52.57"	Картометрический метод	5.00	–
1027	486130.06	1344505.25	053° 12' 36.06"	039° 53' 52.32"	Картометрический метод	5.00	–
1028	486128.85	1344496.57	053° 12' 36.03"	039° 53' 51.85"	Картометрический метод	5.00	–
1029	486127.68	1344483.24	053° 12' 36.00"	039° 53' 51.13"	Картометрический метод	5.00	–
1030	486125.25	1344472.69	053° 12' 35.93"	039° 53' 50.56"	Картометрический метод	5.00	–
1031	486122.39	1344459.78	053° 12' 35.84"	039° 53' 49.86"	Картометрический метод	5.00	–
1032	486117.83	1344443.11	053° 12' 35.71"	039° 53' 48.96"	Картометрический метод	5.00	–
1033	486114.11	1344431.55	053° 12' 35.59"	039° 53' 48.33"	Картометрический метод	5.00	–
1034	486109.35	1344426.33	053° 12' 35.44"	039° 53' 48.05"	Картометрический метод	5.00	–
1035	486102.99	1344421.46	053° 12' 35.24"	039° 53' 47.78"	Картометрический метод	5.00	–

1036	486096.56	1344416.66	053° 12' 35.03"	039° 53' 47.51"	Картометрический метод	5.00	–
1037	486090.89	1344414.95	053° 12' 34.85"	039° 53' 47.41"	Картометрический метод	5.00	–
1038	486086.22	1344411.69	053° 12' 34.70"	039° 53' 47.23"	Картометрический метод	5.00	–
1039	486079.80	1344399.41	053° 12' 34.50"	039° 53' 46.57"	Картометрический метод	5.00	–
1040	486074.51	1344385.77	053° 12' 34.34"	039° 53' 45.83"	Картометрический метод	5.00	–
1041	486070.50	1344380.35	053° 12' 34.21"	039° 53' 45.53"	Картометрический метод	5.00	–
1042	486064.75	1344377.29	053° 12' 34.03"	039° 53' 45.36"	Картометрический метод	5.00	–
1043	486059.69	1344375.11	053° 12' 33.87"	039° 53' 45.24"	Картометрический метод	5.00	–
1044	486056.29	1344370.89	053° 12' 33.76"	039° 53' 45.00"	Картометрический метод	5.00	–
1045	486050.82	1344368.70	053° 12' 33.59"	039° 53' 44.88"	Картометрический метод	5.00	–
1046	486040.70	1344366.42	053° 12' 33.26"	039° 53' 44.75"	Картометрический метод	5.00	–
1047	486035.65	1344366.26	053° 12' 33.10"	039° 53' 44.73"	Картометрический метод	5.00	–
1048	486028.58	1344366.31	053° 12' 32.87"	039° 53' 44.73"	Картометрический метод	5.00	–
1049	486019.81	1344365.36	053° 12' 32.59"	039° 53' 44.67"	Картометрический метод	5.00	–
1050	486013.57	1344367.63	053° 12' 32.38"	039° 53' 44.78"	Картометрический метод	5.00	–
1051	486008.31	1344367.46	053° 12' 32.21"	039° 53' 44.77"	Картометрический метод	5.00	–
1052	486001.70	1344365.22	053° 12' 32.00"	039° 53' 44.64"	Картометрический метод	5.00	–
1053	485993.98	1344359.69	053° 12' 31.75"	039° 53' 44.33"	Картометрический метод	5.00	–
1054	485989.73	1344359.04	053° 12' 31.62"	039° 53' 44.30"	Картометрический метод	5.00	–
1055	485980.78	1344359.31	053° 12' 31.33"	039° 53' 44.30"	Картометрический метод	5.00	–
1056	485975.71	1344357.33	053° 12' 31.16"	039° 53' 44.19"	Картометрический метод	5.00	–
1057	485973.80	1344353.57	053° 12' 31.11"	039° 53' 43.98"	Картометрический метод	5.00	–
1058	485972.22	1344349.94	053° 12' 31.06"	039° 53' 43.79"	Картометрический метод	5.00	–
1059	485968.76	1344346.53	053° 12' 30.95"	039° 53' 43.60"	Картометрический метод	5.00	–
1060	485965.65	1344344.67	053° 12' 30.85"	039° 53' 43.50"	Картометрический метод	5.00	–
1061	485962.26	1344341.13	053° 12' 30.74"	039° 53' 43.30"	Картометрический метод	5.00	–
1062	485958.95	1344340.14	053° 12' 30.63"	039° 53' 43.24"	Картометрический метод	5.00	–
1063	485954.64	1344339.97	053° 12' 30.49"	039° 53' 43.23"	Картометрический метод	5.00	–
1064	485950.78	1344337.37	053° 12' 30.37"	039° 53' 43.09"	Картометрический метод	5.00	–
1065	485947.72	1344332.68	053° 12' 30.28"	039° 53' 42.83"	Картометрический метод	5.00	–
1066	485944.67	1344329.94	053° 12' 30.18"	039° 53' 42.68"	Картометрический метод	5.00	–
1067	485937.05	1344328.31	053° 12' 29.93"	039° 53' 42.58"	Картометрический метод	5.00	–
1068	485932.38	1344325.52	053° 12' 29.78"	039° 53' 42.43"	Картометрический метод	5.00	–
1069	485928.04	1344321.91	053° 12' 29.65"	039° 53' 42.23"	Картометрический метод	5.00	–
1070	485922.49	1344317.78	053° 12' 29.47"	039° 53' 42.00"	Картометрический метод	5.00	–
1071	485917.37	1344316.53	053° 12' 29.30"	039° 53' 41.93"	Картометрический метод	5.00	–
1072	485912.58	1344316.57	053° 12' 29.15"	039° 53' 41.93"	Картометрический метод	5.00	–
1073	485908.48	1344317.61	053° 12' 29.02"	039° 53' 41.98"	Картометрический метод	5.00	–

1074	485902.10	1344320.35	053° 12' 28.81"	039° 53' 42.12"	Картометрический метод	5.00	–
1075	485898.53	1344320.17	053° 12' 28.69"	039° 53' 42.10"	Картометрический метод	5.00	–
1076	485895.49	1344318.91	053° 12' 28.59"	039° 53' 42.03"	Картометрический метод	5.00	–
1077	485891.99	1344318.60	053° 12' 28.48"	039° 53' 42.01"	Картометрический метод	5.00	–
1078	485888.23	1344320.45	053° 12' 28.36"	039° 53' 42.11"	Картометрический метод	5.00	–
1079	485881.41	1344327.16	053° 12' 28.13"	039° 53' 42.46"	Картометрический метод	5.00	–
1080	485874.90	1344329.43	053° 12' 27.92"	039° 53' 42.58"	Картометрический метод	5.00	–
1081	485869.44	1344329.61	053° 12' 27.75"	039° 53' 42.58"	Картометрический метод	5.00	–
1082	485865.54	1344329.70	053° 12' 27.62"	039° 53' 42.58"	Картометрический метод	5.00	–
1083	485860.69	1344330.07	053° 12' 27.46"	039° 53' 42.60"	Картометрический метод	5.00	–
1084	485854.01	1344328.10	053° 12' 27.25"	039° 53' 42.48"	Картометрический метод	5.00	–
1085	485847.33	1344326.53	053° 12' 27.03"	039° 53' 42.39"	Картометрический метод	5.00	–
1086	485841.15	1344328.06	053° 12' 26.83"	039° 53' 42.47"	Картометрический метод	5.00	–
1087	485834.95	1344328.64	053° 12' 26.63"	039° 53' 42.49"	Картометрический метод	5.00	–
1088	485830.90	1344327.06	053° 12' 26.50"	039° 53' 42.40"	Картометрический метод	5.00	–
1089	485825.76	1344323.73	053° 12' 26.34"	039° 53' 42.22"	Картометрический метод	5.00	–
1090	485818.87	1344320.34	053° 12' 26.12"	039° 53' 42.03"	Картометрический метод	5.00	–
1091	485813.27	1344319.98	053° 12' 25.94"	039° 53' 42.00"	Картометрический метод	5.00	–
1092	485810.43	1344317.78	053° 12' 25.84"	039° 53' 41.88"	Картометрический метод	5.00	–
1093	485809.72	1344313.07	053° 12' 25.82"	039° 53' 41.63"	Картометрический метод	5.00	–
1094	485807.33	1344307.90	053° 12' 25.75"	039° 53' 41.35"	Картометрический метод	5.00	–
1095	485807.02	1344302.24	053° 12' 25.74"	039° 53' 41.04"	Картометрический метод	5.00	–
1096	485807.19	1344299.01	053° 12' 25.75"	039° 53' 40.87"	Картометрический метод	5.00	–
1097	485803.94	1344295.94	053° 12' 25.65"	039° 53' 40.70"	Картометрический метод	5.00	–
1098	485798.07	1344294.63	053° 12' 25.46"	039° 53' 40.62"	Картометрический метод	5.00	–
1099	485793.07	1344292.38	053° 12' 25.30"	039° 53' 40.50"	Картометрический метод	5.00	–
1100	485789.61	1344288.23	053° 12' 25.19"	039° 53' 40.27"	Картометрический метод	5.00	–
1101	485785.97	1344287.58	053° 12' 25.07"	039° 53' 40.23"	Картометрический метод	5.00	–
1102	485781.66	1344287.81	053° 12' 24.93"	039° 53' 40.24"	Картометрический метод	5.00	–
1103	485773.35	1344284.44	053° 12' 24.67"	039° 53' 40.05"	Картометрический метод	5.00	–
1104	485769.09	1344282.04	053° 12' 24.53"	039° 53' 39.91"	Картометрический метод	5.00	–
1105	485766.20	1344282.54	053° 12' 24.44"	039° 53' 39.94"	Картометрический метод	5.00	–
1106	485761.79	1344287.15	053° 12' 24.29"	039° 53' 40.18"	Картометрический метод	5.00	–
1107	485754.74	1344290.30	053° 12' 24.06"	039° 53' 40.34"	Картометрический метод	5.00	–
1108	485750.36	1344290.46	053° 12' 23.92"	039° 53' 40.35"	Картометрический метод	5.00	–
1109	485744.48	1344287.68	053° 12' 23.73"	039° 53' 40.19"	Картометрический метод	5.00	–
1110	485739.76	1344286.10	053° 12' 23.58"	039° 53' 40.10"	Картометрический метод	5.00	–
1111	485734.37	1344285.80	053° 12' 23.41"	039° 53' 40.08"	Картометрический метод	5.00	–

1112	485727.98	1344287.66	053° 12' 23.20"	039° 53' 40.17"	Картометрический метод	5.00	–
1113	485721.31	1344287.31	053° 12' 22.98"	039° 53' 40.15"	Картометрический метод	5.00	–
1114	485713.20	1344283.66	053° 12' 22.72"	039° 53' 39.94"	Картометрический метод	5.00	–
1115	485702.26	1344279.16	053° 12' 22.37"	039° 53' 39.69"	Картометрический метод	5.00	–
1116	485689.50	1344274.13	053° 12' 21.96"	039° 53' 39.40"	Картометрический метод	5.00	–
1117	485682.55	1344272.43	053° 12' 21.74"	039° 53' 39.30"	Картометрический метод	5.00	–
1118	485673.49	1344267.78	053° 12' 21.45"	039° 53' 39.04"	Картометрический метод	5.00	–
1119	485670.16	1344263.23	053° 12' 21.34"	039° 53' 38.80"	Картометрический метод	5.00	–
1120	485666.08	1344258.75	053° 12' 21.21"	039° 53' 38.55"	Картометрический метод	5.00	–
1121	485661.38	1344251.10	053° 12' 21.07"	039° 53' 38.13"	Картометрический метод	5.00	–
1122	485660.13	1344245.66	053° 12' 21.03"	039° 53' 37.84"	Картометрический метод	5.00	–
1123	485657.33	1344240.90	053° 12' 20.94"	039° 53' 37.58"	Картометрический метод	5.00	–
1124	485651.78	1344236.63	053° 12' 20.77"	039° 53' 37.34"	Картометрический метод	5.00	–
1125	485648.51	1344231.26	053° 12' 20.66"	039° 53' 37.05"	Картометрический метод	5.00	–
1126	485643.26	1344222.95	053° 12' 20.50"	039° 53' 36.60"	Картометрический метод	5.00	–
1127	485639.80	1344218.46	053° 12' 20.39"	039° 53' 36.35"	Картометрический метод	5.00	–
1128	485634.77	1344213.18	053° 12' 20.23"	039° 53' 36.06"	Картометрический метод	5.00	–
1129	485633.11	1344206.59	053° 12' 20.18"	039° 53' 35.71"	Картометрический метод	5.00	–
1130	485633.80	1344199.31	053° 12' 20.21"	039° 53' 35.31"	Картометрический метод	5.00	–
1131	485635.44	1344193.44	053° 12' 20.27"	039° 53' 35.00"	Картометрический метод	5.00	–
1132	485635.40	1344187.78	053° 12' 20.27"	039° 53' 34.69"	Картометрический метод	5.00	–
1133	485634.27	1344180.32	053° 12' 20.24"	039° 53' 34.29"	Картометрический метод	5.00	–
1134	485632.42	1344175.55	053° 12' 20.18"	039° 53' 34.03"	Картометрический метод	5.00	–
1135	485629.43	1344173.08	053° 12' 20.08"	039° 53' 33.90"	Картометрический метод	5.00	–
1136	485625.58	1344170.95	053° 12' 19.96"	039° 53' 33.78"	Картометрический метод	5.00	–
1137	485623.33	1344166.86	053° 12' 19.89"	039° 53' 33.55"	Картометрический метод	5.00	–
1138	485623.21	1344160.06	053° 12' 19.89"	039° 53' 33.19"	Картометрический метод	5.00	–
1139	485623.24	1344154.40	053° 12' 19.90"	039° 53' 32.88"	Картометрический метод	5.00	–
1140	485621.97	1344147.07	053° 12' 19.86"	039° 53' 32.49"	Картометрический метод	5.00	–
1141	485617.61	1344130.87	053° 12' 19.73"	039° 53' 31.61"	Картометрический метод	5.00	–
1142	485616.60	1344121.38	053° 12' 19.70"	039° 53' 31.10"	Картометрический метод	5.00	–
1143	485618.32	1344117.33	053° 12' 19.76"	039° 53' 30.88"	Картометрический метод	5.00	–
1144	485619.76	1344110.99	053° 12' 19.81"	039° 53' 30.54"	Картометрический метод	5.00	–
1145	485618.25	1344107.70	053° 12' 19.76"	039° 53' 30.36"	Картометрический метод	5.00	–
1146	485613.21	1344108.00	053° 12' 19.60"	039° 53' 30.37"	Картометрический метод	5.00	–
1147	485610.75	1344104.32	053° 12' 19.52"	039° 53' 30.17"	Картометрический метод	5.00	–
1148	485608.55	1344097.93	053° 12' 19.46"	039° 53' 29.83"	Картометрический метод	5.00	–
1149	485609.05	1344091.60	053° 12' 19.48"	039° 53' 29.49"	Картометрический метод	5.00	–

1150	485610.63	1344086.94	053° 12' 19.53"	039° 53' 29.24"	Картометрический метод	5.00	–
1151	485609.45	1344082.57	053° 12' 19.50"	039° 53' 29.00"	Картометрический метод	5.00	–
1152	485606.99	1344077.07	053° 12' 19.42"	039° 53' 28.70"	Картометрический метод	5.00	–
1153	485605.07	1344072.10	053° 12' 19.36"	039° 53' 28.43"	Картометрический метод	5.00	–
1154	485608.38	1344064.46	053° 12' 19.47"	039° 53' 28.02"	Картометрический метод	5.00	–
1155	485611.77	1344059.12	053° 12' 19.59"	039° 53' 27.74"	Картометрический метод	5.00	–
1156	485612.80	1344052.31	053° 12' 19.62"	039° 53' 27.37"	Картометрический метод	5.00	–
1157	485612.67	1344043.22	053° 12' 19.62"	039° 53' 26.88"	Картометрический метод	5.00	–
1158	485611.63	1344030.09	053° 12' 19.60"	039° 53' 26.18"	Картометрический метод	5.00	–
1159	485609.55	1344022.16	053° 12' 19.54"	039° 53' 25.75"	Картометрический метод	5.00	–
1160	485610.69	1344011.72	053° 12' 19.58"	039° 53' 25.19"	Картометрический метод	5.00	–
1161	485611.66	1343996.02	053° 12' 19.62"	039° 53' 24.34"	Картометрический метод	5.00	–
1162	485609.34	1343982.70	053° 12' 19.56"	039° 53' 23.62"	Картометрический метод	5.00	–
1163	485610.90	1343975.21	053° 12' 19.61"	039° 53' 23.22"	Картометрический метод	5.00	–
1164	485617.61	1343963.24	053° 12' 19.84"	039° 53' 22.58"	Картометрический метод	5.00	–
1165	485624.48	1343953.70	053° 12' 20.06"	039° 53' 22.08"	Картометрический метод	5.00	–
1166	485635.23	1343940.56	053° 12' 20.42"	039° 53' 21.38"	Картометрический метод	5.00	–
1167	485645.91	1343926.81	053° 12' 20.77"	039° 53' 20.65"	Картометрический метод	5.00	–
1168	485656.21	1343908.82	053° 12' 21.12"	039° 53' 19.69"	Картометрический метод	5.00	–
1169	485672.83	1343887.89	053° 12' 21.67"	039° 53' 18.58"	Картометрический метод	5.00	–
1170	485685.53	1343874.80	053° 12' 22.09"	039° 53' 17.89"	Картометрический метод	5.00	–
1171	485697.93	1343857.40	053° 12' 22.50"	039° 53' 16.97"	Картометрический метод	5.00	–
1172	485702.03	1343846.73	053° 12' 22.64"	039° 53' 16.40"	Картометрический метод	5.00	–
1173	485704.51	1343826.58	053° 12' 22.73"	039° 53' 15.31"	Картометрический метод	5.00	–
1174	485706.41	1343809.32	053° 12' 22.80"	039° 53' 14.39"	Картометрический метод	5.00	–
1175	485705.41	1343773.10	053° 12' 22.80"	039° 53' 12.43"	Картометрический метод	5.00	–
1176	485702.27	1343767.87	053° 12' 22.70"	039° 53' 12.15"	Картометрический метод	5.00	–
1177	485697.61	1343766.28	053° 12' 22.55"	039° 53' 12.06"	Картометрический метод	5.00	–
1178	485695.34	1343759.43	053° 12' 22.48"	039° 53' 11.69"	Картометрический метод	5.00	–
1179	485693.85	1343749.34	053° 12' 22.44"	039° 53' 11.14"	Картометрический метод	5.00	–
1180	485694.18	1343739.10	053° 12' 22.45"	039° 53' 10.59"	Картометрический метод	5.00	–
1181	485694.60	1343731.35	053° 12' 22.47"	039° 53' 10.17"	Картометрический метод	5.00	–
1182	485692.12	1343724.30	053° 12' 22.40"	039° 53' 09.79"	Картометрический метод	5.00	–
1183	485686.76	1343717.47	053° 12' 22.23"	039° 53' 09.42"	Картометрический метод	5.00	–
1184	485684.08	1343710.62	053° 12' 22.15"	039° 53' 09.05"	Картометрический метод	5.00	–
1185	485685.74	1343707.31	053° 12' 22.20"	039° 53' 08.87"	Картометрический метод	5.00	–
1186	485690.10	1343705.32	053° 12' 22.34"	039° 53' 08.77"	Картометрический метод	5.00	–
1187	485697.10	1343703.99	053° 12' 22.57"	039° 53' 08.70"	Картометрический метод	5.00	–

1188	485713.98	1343701.58	053° 12' 23.12"	039° 53' 08.59"	Картометрический метод	5.00	–
1189	485728.36	1343697.03	053° 12' 23.59"	039° 53' 08.36"	Картометрический метод	5.00	–
1190	485734.61	1343694.77	053° 12' 23.79"	039° 53' 08.25"	Картометрический метод	5.00	–
1191	485743.92	1343687.36	053° 12' 24.09"	039° 53' 07.86"	Картометрический метод	5.00	–
1192	485754.09	1343679.20	053° 12' 24.43"	039° 53' 07.43"	Картометрический метод	5.00	–
1193	485761.13	1343674.57	053° 12' 24.66"	039° 53' 07.19"	Картометрический метод	5.00	–
1194	485766.75	1343669.35	053° 12' 24.84"	039° 53' 06.91"	Картометрический метод	5.00	–
1195	485775.15	1343656.89	053° 12' 25.12"	039° 53' 06.25"	Картометрический метод	5.00	–
1196	485778.55	1343651.82	053° 12' 25.24"	039° 53' 05.98"	Картометрический метод	5.00	–
1197	485785.66	1343648.87	053° 12' 25.47"	039° 53' 05.83"	Картометрический метод	5.00	–
1198	485791.62	1343644.45	053° 12' 25.66"	039° 53' 05.60"	Картометрический метод	5.00	–
1199	485798.29	1343635.31	053° 12' 25.89"	039° 53' 05.11"	Картометрический метод	5.00	–
1200	485805.89	1343623.47	053° 12' 26.14"	039° 53' 04.48"	Картометрический метод	5.00	–
1201	485813.74	1343620.11	053° 12' 26.40"	039° 53' 04.31"	Картометрический метод	5.00	–
1202	485817.63	1343617.26	053° 12' 26.52"	039° 53' 04.16"	Картометрический метод	5.00	–
1203	485819.74	1343611.79	053° 12' 26.59"	039° 53' 03.87"	Картометрический метод	5.00	–
1204	485819.78	1343608.49	053° 12' 26.60"	039° 53' 03.69"	Картометрический метод	5.00	–
1205	485817.87	1343604.66	053° 12' 26.54"	039° 53' 03.48"	Картометрический метод	5.00	–
1206	485817.46	1343594.63	053° 12' 26.53"	039° 53' 02.94"	Картометрический метод	5.00	–
1207	485817.41	1343586.75	053° 12' 26.54"	039° 53' 02.51"	Картометрический метод	5.00	–
1208	485819.80	1343581.95	053° 12' 26.62"	039° 53' 02.26"	Картометрический метод	5.00	–
1209	485822.57	1343574.52	053° 12' 26.71"	039° 53' 01.86"	Картометрический метод	5.00	–
1210	485822.96	1343562.73	053° 12' 26.73"	039° 53' 01.23"	Картометрический метод	5.00	–
1211	485822.43	1343554.93	053° 12' 26.72"	039° 53' 00.81"	Картометрический метод	5.00	–
1212	485823.84	1343545.76	053° 12' 26.77"	039° 53' 00.31"	Картометрический метод	5.00	–
1213	485826.95	1343537.92	053° 12' 26.87"	039° 52' 59.89"	Картометрический метод	5.00	–
1214	485828.70	1343528.75	053° 12' 26.94"	039° 52' 59.40"	Картометрический метод	5.00	–
1215	485828.34	1343524.91	053° 12' 26.93"	039° 52' 59.20"	Картометрический метод	5.00	–
1216	485823.63	1343515.86	053° 12' 26.78"	039° 52' 58.70"	Картометрический метод	5.00	–
1217	485819.27	1343509.29	053° 12' 26.64"	039° 52' 58.34"	Картометрический метод	5.00	–
1218	485815.15	1343508.11	053° 12' 26.51"	039° 52' 58.28"	Картометрический метод	5.00	–
1219	485806.47	1343508.57	053° 12' 26.23"	039° 52' 58.29"	Картометрический метод	5.00	–
1220	485798.43	1343504.66	053° 12' 25.97"	039° 52' 58.07"	Картометрический метод	5.00	–
1221	485785.86	1343498.75	053° 12' 25.57"	039° 52' 57.74"	Картометрический метод	5.00	–
1222	485779.08	1343492.20	053° 12' 25.36"	039° 52' 57.38"	Картометрический метод	5.00	–
1223	485776.71	1343490.34	053° 12' 25.28"	039° 52' 57.28"	Картометрический метод	5.00	–
1224	485770.45	1343490.78	053° 12' 25.08"	039° 52' 57.30"	Картометрический метод	5.00	–
1225	485764.73	1343492.04	053° 12' 24.89"	039° 52' 57.36"	Картометрический метод	5.00	–

1226	485751.80	1343492.60	053° 12' 24.47"	039° 52' 57.37"	Картометрический метод	5.00	–
1227	485742.73	1343495.03	053° 12' 24.18"	039° 52' 57.50"	Картометрический метод	5.00	–
1228	485736.86	1343493.65	053° 12' 23.99"	039° 52' 57.42"	Картометрический метод	5.00	–
1229	485732.18	1343489.65	053° 12' 23.84"	039° 52' 57.19"	Картометрический метод	5.00	–
1230	485727.88	1343480.52	053° 12' 23.71"	039° 52' 56.70"	Картометрический метод	5.00	–
1231	485727.80	1343470.08	053° 12' 23.71"	039° 52' 56.14"	Картометрический метод	5.00	–
1232	485729.57	1343464.01	053° 12' 23.77"	039° 52' 55.81"	Картометрический метод	5.00	–
1233	485733.98	1343458.25	053° 12' 23.92"	039° 52' 55.51"	Картометрический метод	5.00	–
1234	485741.13	1343450.18	053° 12' 24.15"	039° 52' 55.08"	Картометрический метод	5.00	–
1235	485745.34	1343446.85	053° 12' 24.29"	039° 52' 54.90"	Картометрический метод	5.00	–
1236	485749.56	1343443.46	053° 12' 24.43"	039° 52' 54.72"	Картометрический метод	5.00	–
1237	485750.39	1343437.12	053° 12' 24.46"	039° 52' 54.38"	Картометрический метод	5.00	–
1238	485749.71	1343427.09	053° 12' 24.45"	039° 52' 53.84"	Картометрический метод	5.00	–
1239	485752.64	1343412.72	053° 12' 24.55"	039° 52' 53.07"	Картометрический метод	5.00	–
1240	485753.70	1343401.33	053° 12' 24.59"	039° 52' 52.46"	Картометрический метод	5.00	–
1241	485760.28	1343389.30	053° 12' 24.81"	039° 52' 51.82"	Картометрический метод	5.00	–
1242	485764.29	1343375.53	053° 12' 24.95"	039° 52' 51.08"	Картометрический метод	5.00	–
1243	485765.75	1343363.33	053° 12' 25.01"	039° 52' 50.43"	Картометрический метод	5.00	–
1244	485764.75	1343354.92	053° 12' 24.98"	039° 52' 49.97"	Картометрический метод	5.00	–
1245	485762.47	1343347.26	053° 12' 24.91"	039° 52' 49.56"	Картометрический метод	5.00	–
1246	485758.59	1343341.29	053° 12' 24.79"	039° 52' 49.23"	Картометрический метод	5.00	–
1247	485754.13	1343339.64	053° 12' 24.65"	039° 52' 49.14"	Картометрический метод	5.00	–
1248	485743.82	1343338.30	053° 12' 24.31"	039° 52' 49.05"	Картометрический метод	5.00	–
1249	485731.07	1343335.16	053° 12' 23.90"	039° 52' 48.87"	Картометрический метод	5.00	–
1250	485710.75	1343329.25	053° 12' 23.25"	039° 52' 48.53"	Картометрический метод	5.00	–
1251	485691.30	1343321.31	053° 12' 22.63"	039° 52' 48.08"	Картометрический метод	5.00	–
1252	485679.86	1343313.31	053° 12' 22.26"	039° 52' 47.64"	Картометрический метод	5.00	–
1253	485673.23	1343308.78	053° 12' 22.05"	039° 52' 47.39"	Картометрический метод	5.00	–
1254	485669.10	1343305.17	053° 12' 21.92"	039° 52' 47.19"	Картометрический метод	5.00	–
1255	485666.71	1343301.15	053° 12' 21.84"	039° 52' 46.97"	Картометрический метод	5.00	–
1256	485662.37	1343297.20	053° 12' 21.70"	039° 52' 46.76"	Картометрический метод	5.00	–
1257	485657.29	1343293.07	053° 12' 21.54"	039° 52' 46.53"	Картометрический метод	5.00	–
1258	485655.68	1343285.13	053° 12' 21.50"	039° 52' 46.10"	Картометрический метод	5.00	–
1259	485655.96	1343277.11	053° 12' 21.51"	039° 52' 45.67"	Картометрический метод	5.00	–
1260	485655.52	1343271.86	053° 12' 21.50"	039° 52' 45.38"	Картометрический метод	5.00	–
1261	485653.47	1343267.16	053° 12' 21.44"	039° 52' 45.13"	Картометрический метод	5.00	–
1262	485650.83	1343266.04	053° 12' 21.35"	039° 52' 45.06"	Картометрический метод	5.00	–
1263	485649.09	1343268.00	053° 12' 21.29"	039° 52' 45.17"	Картометрический метод	5.00	–

1264	485646.36	1343271.19	053° 12' 21.20"	039° 52' 45.34"	Картометрический метод	5.00	–
1265	485643.45	1343270.27	053° 12' 21.11"	039° 52' 45.28"	Картометрический метод	5.00	–
1266	485639.53	1343267.74	053° 12' 20.98"	039° 52' 45.14"	Картометрический метод	5.00	–
1267	485634.24	1343262.79	053° 12' 20.82"	039° 52' 44.87"	Картометрический метод	5.00	–
1268	485628.85	1343252.93	053° 12' 20.65"	039° 52' 44.34"	Картометрический метод	5.00	–
1269	485620.89	1343242.35	053° 12' 20.40"	039° 52' 43.76"	Картометрический метод	5.00	–
1270	485612.79	1343230.22	053° 12' 20.14"	039° 52' 43.10"	Картометрический метод	5.00	–
1271	485603.46	1343216.21	053° 12' 19.85"	039° 52' 42.33"	Картометрический метод	5.00	–
1272	485588.79	1343199.21	053° 12' 19.39"	039° 52' 41.40"	Картометрический метод	5.00	–
1273	485573.78	1343190.02	053° 12' 18.91"	039° 52' 40.89"	Картометрический метод	5.00	–
1274	485558.31	1343183.27	053° 12' 18.41"	039° 52' 40.51"	Картометрический метод	5.00	–
1275	485551.37	1343173.95	053° 12' 18.19"	039° 52' 40.00"	Картометрический метод	5.00	–
1276	485544.83	1343154.61	053° 12' 17.99"	039° 52' 38.95"	Картометрический метод	5.00	–
1277	485546.11	1343145.17	053° 12' 18.04"	039° 52' 38.44"	Картометрический метод	5.00	–
1278	485544.94	1343140.87	053° 12' 18.01"	039° 52' 38.21"	Картометрический метод	5.00	–
1279	485539.44	1343134.71	053° 12' 17.83"	039° 52' 37.87"	Картометрический метод	5.00	–
1280	485533.96	1343131.45	053° 12' 17.66"	039° 52' 37.69"	Картометрический метод	5.00	–
1281	485527.22	1343131.16	053° 12' 17.44"	039° 52' 37.67"	Картометрический метод	5.00	–
1282	485523.19	1343133.01	053° 12' 17.31"	039° 52' 37.77"	Картометрический метод	5.00	–
1283	485517.55	1343134.67	053° 12' 17.12"	039° 52' 37.85"	Картометрический метод	5.00	–
1284	485513.44	1343135.30	053° 12' 16.99"	039° 52' 37.88"	Картометрический метод	5.00	–
1285	485507.91	1343133.39	053° 12' 16.81"	039° 52' 37.77"	Картометрический метод	5.00	–
1286	485503.00	1343124.53	053° 12' 16.66"	039° 52' 37.29"	Картометрический метод	5.00	–
1287	485493.39	1343119.08	053° 12' 16.35"	039° 52' 36.98"	Картометрический метод	5.00	–
1288	485489.08	1343118.10	053° 12' 16.21"	039° 52' 36.93"	Картометрический метод	5.00	–
1289	485481.81	1343118.69	053° 12' 15.98"	039° 52' 36.95"	Картометрический метод	5.00	–
1290	485476.94	1343116.37	053° 12' 15.82"	039° 52' 36.82"	Картометрический метод	5.00	–
1291	485472.43	1343116.20	053° 12' 15.68"	039° 52' 36.81"	Картометрический метод	5.00	–
1292	485453.73	1343119.10	053° 12' 15.07"	039° 52' 36.94"	Картометрический метод	5.00	–
1293	485448.95	1343119.20	053° 12' 14.92"	039° 52' 36.94"	Картометрический метод	5.00	–
1294	485442.86	1343115.34	053° 12' 14.72"	039° 52' 36.73"	Картометрический метод	5.00	–
1295	485436.23	1343112.02	053° 12' 14.51"	039° 52' 36.54"	Картометрический метод	5.00	–
1296	485430.37	1343111.46	053° 12' 14.32"	039° 52' 36.51"	Картометрический метод	5.00	–
1297	485419.95	1343114.70	053° 12' 13.98"	039° 52' 36.67"	Картометрический метод	5.00	–
1298	485406.27	1343122.74	053° 12' 13.53"	039° 52' 37.09"	Картометрический метод	5.00	–
1299	485397.06	1343124.42	053° 12' 13.23"	039° 52' 37.17"	Картометрический метод	5.00	–
1300	485389.71	1343123.06	053° 12' 13.00"	039° 52' 37.09"	Картометрический метод	5.00	–
1301	485380.85	1343118.48	053° 12' 12.71"	039° 52' 36.83"	Картометрический метод	5.00	–

1302	485379.34	1343114.58	053° 12' 12.67"	039° 52' 36.62"	Картометрический метод	5.00	–
1303	485381.02	1343113.16	053° 12' 12.72"	039° 52' 36.55"	Картометрический метод	5.00	–
1304	485384.78	1343111.52	053° 12' 12.85"	039° 52' 36.46"	Картометрический метод	5.00	–
1305	485386.17	1343108.47	053° 12' 12.89"	039° 52' 36.30"	Картометрический метод	5.00	–
1306	485384.59	1343104.92	053° 12' 12.84"	039° 52' 36.11"	Картометрический метод	5.00	–
1307	485381.49	1343103.93	053° 12' 12.74"	039° 52' 36.05"	Картометрический метод	5.00	–
1308	485377.52	1343104.70	053° 12' 12.61"	039° 52' 36.09"	Картометрический метод	5.00	–
1309	485376.49	1343101.88	053° 12' 12.58"	039° 52' 35.94"	Картометрический метод	5.00	–
1310	485379.85	1343091.62	053° 12' 12.70"	039° 52' 35.39"	Картометрический метод	5.00	–
1311	485380.57	1343079.42	053° 12' 12.73"	039° 52' 34.73"	Картометрический метод	5.00	–
1312	485378.80	1343067.04	053° 12' 12.68"	039° 52' 34.06"	Картометрический метод	5.00	–
1313	485378.14	1343050.08	053° 12' 12.67"	039° 52' 33.15"	Картометрический метод	5.00	–
1314	485378.81	1343040.84	053° 12' 12.70"	039° 52' 32.65"	Картометрический метод	5.00	–
1315	485380.46	1343036.32	053° 12' 12.75"	039° 52' 32.41"	Картометрический метод	5.00	–
1316	485383.08	1343034.89	053° 12' 12.84"	039° 52' 32.33"	Картометрический метод	5.00	–
1317	485386.31	1343035.27	053° 12' 12.94"	039° 52' 32.36"	Картометрический метод	5.00	–
1318	485389.07	1343034.24	053° 12' 13.03"	039° 52' 32.31"	Картометрический метод	5.00	–
1319	485392.55	1343031.99	053° 12' 13.15"	039° 52' 32.19"	Картометрический метод	5.00	–
1320	485393.45	1343025.11	053° 12' 13.18"	039° 52' 31.82"	Картометрический метод	5.00	–
1321	485395.02	1343019.04	053° 12' 13.23"	039° 52' 31.49"	Картометрический метод	5.00	–
1322	485398.61	1343013.49	053° 12' 13.35"	039° 52' 31.20"	Картометрический метод	5.00	–
1323	485401.26	1343006.47	053° 12' 13.44"	039° 52' 30.82"	Картометрический метод	5.00	–
1324	485401.44	1343003.78	053° 12' 13.45"	039° 52' 30.68"	Картометрический метод	5.00	–
1325	485399.52	1342999.14	053° 12' 13.39"	039° 52' 30.43"	Картометрический метод	5.00	–
1326	485396.55	1342998.15	053° 12' 13.30"	039° 52' 30.37"	Картометрический метод	5.00	–
1327	485395.26	1342996.34	053° 12' 13.26"	039° 52' 30.27"	Картометрический метод	5.00	–
1328	485396.30	1342990.95	053° 12' 13.29"	039° 52' 29.98"	Картометрический метод	5.00	–
1329	485399.48	1342984.60	053° 12' 13.40"	039° 52' 29.64"	Картометрический метод	5.00	–
1330	485402.99	1342975.68	053° 12' 13.52"	039° 52' 29.17"	Картометрический метод	5.00	–
1331	485405.05	1342972.03	053° 12' 13.59"	039° 52' 28.97"	Картометрический метод	5.00	–
1332	485409.80	1342967.21	053° 12' 13.75"	039° 52' 28.72"	Картометрический метод	5.00	–
1333	485415.69	1342962.73	053° 12' 13.94"	039° 52' 28.48"	Картометрический метод	5.00	–
1334	485426.45	1342951.13	053° 12' 14.29"	039° 52' 27.87"	Картометрический метод	5.00	–
1335	485430.04	1342945.18	053° 12' 14.41"	039° 52' 27.55"	Картометрический метод	5.00	–
1336	485431.57	1342933.25	053° 12' 14.47"	039° 52' 26.91"	Картометрический метод	5.00	–
1337	485429.88	1342922.01	053° 12' 14.42"	039° 52' 26.30"	Картометрический метод	5.00	–
1338	485426.81	1342917.39	053° 12' 14.33"	039° 52' 26.05"	Картометрический метод	5.00	–
1339	485419.90	1342911.78	053° 12' 14.11"	039° 52' 25.74"	Картометрический метод	5.00	–

1340	485403.99	1342899.64	053° 12' 13.60"	039° 52' 25.07"	Картометрический метод	5.00	–
1341	485387.85	1342893.49	053° 12' 13.08"	039° 52' 24.72"	Картометрический метод	5.00	–
1342	485378.79	1342889.32	053° 12' 12.79"	039° 52' 24.49"	Картометрический метод	5.00	–
1343	485374.51	1342883.22	053° 12' 12.66"	039° 52' 24.16"	Картометрический метод	5.00	–
1344	485372.57	1342876.36	053° 12' 12.60"	039° 52' 23.79"	Картометрический метод	5.00	–
1345	485374.02	1342872.24	053° 12' 12.65"	039° 52' 23.56"	Картометрический метод	5.00	–
1346	485383.22	1342867.87	053° 12' 12.95"	039° 52' 23.34"	Картометрический метод	5.00	–
1347	485389.05	1342864.32	053° 12' 13.14"	039° 52' 23.15"	Картометрический метод	5.00	–
1348	485396.17	1342861.04	053° 12' 13.37"	039° 52' 22.98"	Картометрический метод	5.00	–
1349	485404.03	1342859.03	053° 12' 13.63"	039° 52' 22.88"	Картометрический метод	5.00	–
1350	485407.57	1342854.29	053° 12' 13.74"	039° 52' 22.63"	Картометрический метод	5.00	–
1351	485407.72	1342846.88	053° 12' 13.75"	039° 52' 22.23"	Картометрический метод	5.00	–
1352	485403.33	1342835.87	053° 12' 13.62"	039° 52' 21.64"	Картометрический метод	5.00	–
1353	485398.35	1342827.76	053° 12' 13.46"	039° 52' 21.19"	Картометрический метод	5.00	–
1354	485391.76	1342819.65	053° 12' 13.25"	039° 52' 20.75"	Картометрический метод	5.00	–
1355	485374.85	1342810.01	053° 12' 12.71"	039° 52' 20.21"	Картометрический метод	5.00	–
1356	485358.99	1342796.05	053° 12' 12.21"	039° 52' 19.45"	Картометрический метод	5.00	–
1357	485353.13	1342786.60	053° 12' 12.03"	039° 52' 18.93"	Картометрический метод	5.00	–
1358	485351.87	1342778.93	053° 12' 11.99"	039° 52' 18.52"	Картометрический метод	5.00	–
1359	485354.86	1342773.99	053° 12' 12.09"	039° 52' 18.25"	Картометрический метод	5.00	–
1360	485355.23	1342768.53	053° 12' 12.11"	039° 52' 17.96"	Картометрический метод	5.00	–
1361	485350.86	1342760.95	053° 12' 11.97"	039° 52' 17.55"	Картометрический метод	5.00	–
1362	485344.60	1342752.11	053° 12' 11.77"	039° 52' 17.06"	Картометрический метод	5.00	–
1363	485335.18	1342744.10	053° 12' 11.47"	039° 52' 16.62"	Картометрический метод	5.00	–
1364	485323.55	1342737.04	053° 12' 11.10"	039° 52' 16.23"	Картометрический метод	5.00	–
1365	485318.24	1342730.08	053° 12' 10.93"	039° 52' 15.85"	Картометрический метод	5.00	–
1366	485311.89	1342727.23	053° 12' 10.73"	039° 52' 15.69"	Картометрический метод	5.00	–
1367	485304.19	1342723.71	053° 12' 10.48"	039° 52' 15.49"	Картометрический метод	5.00	–
1368	485297.52	1342723.09	053° 12' 10.27"	039° 52' 15.45"	Картометрический метод	5.00	–
1369	485294.70	1342724.18	053° 12' 10.18"	039° 52' 15.51"	Картометрический метод	5.00	–
1370	485291.68	1342725.42	053° 12' 10.08"	039° 52' 15.57"	Картометрический метод	5.00	–
1371	485286.56	1342725.79	053° 12' 09.91"	039° 52' 15.59"	Картометрический метод	5.00	–
1372	485279.54	1342723.08	053° 12' 09.69"	039° 52' 15.43"	Картометрический метод	5.00	–
1373	485272.63	1342718.01	053° 12' 09.47"	039° 52' 15.15"	Картометрический метод	5.00	–
1374	485264.07	1342708.11	053° 12' 09.20"	039° 52' 14.61"	Картометрический метод	5.00	–
1375	485254.44	1342698.41	053° 12' 08.89"	039° 52' 14.08"	Картометрический метод	5.00	–
1376	485243.27	1342690.68	053° 12' 08.53"	039° 52' 13.65"	Картометрический метод	5.00	–
1377	485236.01	1342682.79	053° 12' 08.30"	039° 52' 13.22"	Картометрический метод	5.00	–

1378	485230.14	1342671.72	053° 12' 08.12"	039° 52' 12.61"	Картометрический метод	5.00	–
1379	485229.26	1342661.42	053° 12' 08.10"	039° 52' 12.06"	Картометрический метод	5.00	–
1380	485231.91	1342647.12	053° 12' 08.19"	039° 52' 11.29"	Картометрический метод	5.00	–
1381	485245.58	1342627.43	053° 12' 08.65"	039° 52' 10.25"	Картометрический метод	5.00	–
1382	485254.58	1342615.24	053° 12' 08.95"	039° 52' 09.60"	Картометрический метод	5.00	–
1383	485264.56	1342597.66	053° 12' 09.28"	039° 52' 08.66"	Картометрический метод	5.00	–
1384	485273.62	1342574.76	053° 12' 09.59"	039° 52' 07.44"	Картометрический метод	5.00	–
1385	485279.42	1342557.01	053° 12' 09.79"	039° 52' 06.49"	Картометрический метод	5.00	–
1386	485287.74	1342534.12	053° 12' 10.07"	039° 52' 05.26"	Картометрический метод	5.00	–
1387	485299.52	1342515.31	053° 12' 10.46"	039° 52' 04.26"	Картометрический метод	5.00	–
1388	485312.42	1342502.29	053° 12' 10.89"	039° 52' 03.58"	Картометрический метод	5.00	–
1389	485324.46	1342490.01	053° 12' 11.28"	039° 52' 02.93"	Картометрический метод	5.00	–
1390	485333.79	1342477.28	053° 12' 11.59"	039° 52' 02.25"	Картометрический метод	5.00	–
1391	485335.67	1342465.95	053° 12' 11.66"	039° 52' 01.64"	Картометрический метод	5.00	–
1392	485339.03	1342456.30	053° 12' 11.78"	039° 52' 01.13"	Картометрический метод	5.00	–
1393	485350.61	1342437.22	053° 12' 12.16"	039° 52' 00.11"	Картометрический метод	5.00	–
1394	485357.44	1342422.16	053° 12' 12.39"	039° 51' 59.31"	Картометрический метод	5.00	–
1395	485362.74	1342409.66	053° 12' 12.57"	039° 51' 58.64"	Картометрический метод	5.00	–
1396	485367.92	1342390.63	053° 12' 12.75"	039° 51' 57.62"	Картометрический метод	5.00	–
1397	485375.85	1342370.50	053° 12' 13.02"	039° 51' 56.54"	Картометрический метод	5.00	–
1398	485380.46	1342355.32	053° 12' 13.18"	039° 51' 55.73"	Картометрический метод	5.00	–
1399	485387.45	1342343.82	053° 12' 13.41"	039° 51' 55.12"	Картометрический метод	5.00	–
1400	485393.75	1342339.66	053° 12' 13.62"	039° 51' 54.90"	Картометрический метод	5.00	–
1401	485396.49	1342336.41	053° 12' 13.71"	039° 51' 54.73"	Картометрический метод	5.00	–
1402	485397.46	1342330.95	053° 12' 13.74"	039° 51' 54.44"	Картометрический метод	5.00	–
1403	485395.67	1342325.78	053° 12' 13.69"	039° 51' 54.16"	Картометрический метод	5.00	–
1404	485392.74	1342321.49	053° 12' 13.60"	039° 51' 53.92"	Картометрический метод	5.00	–
1405	485394.24	1342304.98	053° 12' 13.66"	039° 51' 53.03"	Картометрический метод	5.00	–
1406	485392.94	1342283.10	053° 12' 13.63"	039° 51' 51.85"	Картометрический метод	5.00	–
1407	485390.59	1342265.34	053° 12' 13.56"	039° 51' 50.89"	Картометрический метод	5.00	–
1408	485386.40	1342254.25	053° 12' 13.44"	039° 51' 50.29"	Картометрический метод	5.00	–
1409	485376.38	1342237.42	053° 12' 13.12"	039° 51' 49.38"	Картометрический метод	5.00	–
1410	485371.09	1342223.72	053° 12' 12.96"	039° 51' 48.63"	Картометрический метод	5.00	–
1411	485370.82	1342214.16	053° 12' 12.96"	039° 51' 48.12"	Картометрический метод	5.00	–
1412	485370.16	1342206.29	053° 12' 12.94"	039° 51' 47.69"	Картометрический метод	5.00	–
1413	485367.03	1342198.49	053° 12' 12.84"	039° 51' 47.27"	Картометрический метод	5.00	–
1414	485370.82	1342189.68	053° 12' 12.97"	039° 51' 46.80"	Картометрический метод	5.00	–
1415	485374.95	1342180.08	053° 12' 13.11"	039° 51' 46.29"	Картометрический метод	5.00	–

1416	485376.38	1342172.23	053° 12' 13.16"	039° 51' 45.87"	Картометрический метод	5.00	–
1417	485380.18	1342165.26	053° 12' 13.29"	039° 51' 45.49"	Картометрический метод	5.00	–
1418	485385.96	1342158.60	053° 12' 13.48"	039° 51' 45.14"	Картометрический метод	5.00	–
1419	485393.09	1342150.49	053° 12' 13.72"	039° 51' 44.71"	Картометрический метод	5.00	–
1420	485396.79	1342140.81	053° 12' 13.84"	039° 51' 44.19"	Картометрический метод	5.00	–
1421	485396.77	1342130.98	053° 12' 13.85"	039° 51' 43.66"	Картометрический метод	5.00	–
1422	485402.13	1342113.68	053° 12' 14.03"	039° 51' 42.74"	Картометрический метод	5.00	–
1423	485404.99	1342101.14	053° 12' 14.13"	039° 51' 42.07"	Картометрический метод	5.00	–
1424	485403.99	1342089.71	053° 12' 14.11"	039° 51' 41.45"	Картометрический метод	5.00	–
1425	485402.08	1342081.47	053° 12' 14.05"	039° 51' 41.00"	Картометрический метод	5.00	–
1426	485397.06	1342068.99	053° 12' 13.90"	039° 51' 40.33"	Картометрический метод	5.00	–
1427	485394.22	1342057.84	053° 12' 13.81"	039° 51' 39.72"	Картометрический метод	5.00	–
1428	485394.16	1342049.89	053° 12' 13.81"	039° 51' 39.30"	Картометрический метод	5.00	–
1429	485396.37	1342042.53	053° 12' 13.89"	039° 51' 38.90"	Картометрический метод	5.00	–
1430	485397.32	1342030.33	053° 12' 13.93"	039° 51' 38.24"	Картометрический метод	5.00	–
1431	485393.76	1342009.65	053° 12' 13.83"	039° 51' 37.13"	Картометрический метод	5.00	–
1432	485394.72	1342001.93	053° 12' 13.86"	039° 51' 36.71"	Картометрический метод	5.00	–
1433	485398.90	1341999.93	053° 12' 14.00"	039° 51' 36.61"	Картометрический метод	5.00	–
1434	485400.62	1341994.94	053° 12' 14.06"	039° 51' 36.34"	Картометрический метод	5.00	–
1435	485399.35	1341987.00	053° 12' 14.02"	039° 51' 35.91"	Картометрический метод	5.00	–
1436	485394.30	1341978.15	053° 12' 13.86"	039° 51' 35.43"	Картометрический метод	5.00	–
1437	485386.32	1341972.95	053° 12' 13.61"	039° 51' 35.14"	Картометрический метод	5.00	–
1438	485378.10	1341972.20	053° 12' 13.34"	039° 51' 35.09"	Картометрический метод	5.00	–
1439	485371.35	1341970.23	053° 12' 13.13"	039° 51' 34.98"	Картометрический метод	5.00	–
1440	485368.07	1341964.60	053° 12' 13.02"	039° 51' 34.67"	Картометрический метод	5.00	–
1441	485370.35	1341962.16	053° 12' 13.10"	039° 51' 34.54"	Картометрический метод	5.00	–
1442	485381.75	1341955.88	053° 12' 13.47"	039° 51' 34.22"	Картометрический метод	5.00	–
1443	485386.84	1341951.53	053° 12' 13.64"	039° 51' 33.99"	Картометрический метод	5.00	–
1444	485387.60	1341945.33	053° 12' 13.67"	039° 51' 33.66"	Картометрический метод	5.00	–
1445	485379.02	1341931.79	053° 12' 13.40"	039° 51' 32.92"	Картометрический метод	5.00	–
1446	485366.40	1341918.54	053° 12' 13.00"	039° 51' 32.19"	Картометрический метод	5.00	–
1447	485342.73	1341886.66	053° 12' 12.25"	039° 51' 30.45"	Картометрический метод	5.00	–
1448	485329.42	1341871.26	053° 12' 11.83"	039° 51' 29.61"	Картометрический метод	5.00	–
1449	485311.94	1341856.71	053° 12' 11.27"	039° 51' 28.81"	Картометрический метод	5.00	–
1450	485296.53	1341849.55	053° 12' 10.78"	039° 51' 28.40"	Картометрический метод	5.00	–
1451	485271.99	1341846.09	053° 12' 09.99"	039° 51' 28.19"	Картометрический метод	5.00	–
1452	485259.06	1341845.78	053° 12' 09.57"	039° 51' 28.16"	Картометрический метод	5.00	–
1453	485236.33	1341850.93	053° 12' 08.83"	039° 51' 28.42"	Картометрический метод	5.00	–

1454	485208.76	1341855.84	053° 12' 07.94"	039° 51' 28.65"	Картометрический метод	5.00	–
1455	485186.61	1341866.64	053° 12' 07.22"	039° 51' 29.21"	Картометрический метод	5.00	–
1456	485161.05	1341889.05	053° 12' 06.38"	039° 51' 30.39"	Картометрический метод	5.00	–
1457	485149.17	1341904.08	053° 12' 05.98"	039° 51' 31.19"	Картометрический метод	5.00	–
1458	485144.01	1341916.78	053° 12' 05.81"	039° 51' 31.87"	Картометрический метод	5.00	–
1459	485139.68	1341933.38	053° 12' 05.66"	039° 51' 32.76"	Картометрический метод	5.00	–
1460	485142.19	1341945.08	053° 12' 05.73"	039° 51' 33.39"	Картометрический метод	5.00	–
1461	485151.09	1341964.95	053° 12' 06.01"	039° 51' 34.47"	Картометрический метод	5.00	–
1462	485151.16	1341974.92	053° 12' 06.00"	039° 51' 35.01"	Картометрический метод	5.00	–
1463	485140.33	1341986.04	053° 12' 05.64"	039° 51' 35.59"	Картометрический метод	5.00	–
1464	485126.11	1341993.28	053° 12' 05.18"	039° 51' 35.97"	Картометрический метод	5.00	–
1465	485104.15	1341993.04	053° 12' 04.47"	039° 51' 35.93"	Картометрический метод	5.00	–
1466	485089.31	1341990.05	053° 12' 03.99"	039° 51' 35.76"	Картометрический метод	5.00	–
1467	485084.44	1341987.52	053° 12' 03.84"	039° 51' 35.61"	Картометрический метод	5.00	–
1468	485086.00	1341979.03	053° 12' 03.89"	039° 51' 35.16"	Картометрический метод	5.00	–
1469	485084.20	1341972.98	053° 12' 03.84"	039° 51' 34.83"	Картометрический метод	5.00	–
1470	485081.50	1341970.98	053° 12' 03.75"	039° 51' 34.72"	Картометрический метод	5.00	–
1471	485076.91	1341970.20	053° 12' 03.60"	039° 51' 34.67"	Картометрический метод	5.00	–
1472	485074.91	1341972.78	053° 12' 03.54"	039° 51' 34.81"	Картометрический метод	5.00	–
1473	485073.50	1341983.29	053° 12' 03.49"	039° 51' 35.38"	Картометрический метод	5.00	–
1474	485072.31	1341985.72	053° 12' 03.45"	039° 51' 35.51"	Картометрический метод	5.00	–
1475	485068.53	1341984.94	053° 12' 03.32"	039° 51' 35.46"	Картометрический метод	5.00	–
1476	485052.31	1341976.57	053° 12' 02.80"	039° 51' 34.99"	Картометрический метод	5.00	–
1477	485034.74	1341968.22	053° 12' 02.24"	039° 51' 34.52"	Картометрический метод	5.00	–
1478	484999.81	1341944.22	053° 12' 01.13"	039° 51' 33.20"	Картометрический метод	5.00	–
1479	484983.41	1341929.80	053° 12' 00.61"	039° 51' 32.40"	Картометрический метод	5.00	–
1480	484979.68	1341916.35	053° 12' 00.49"	039° 51' 31.67"	Картометрический метод	5.00	–
1481	484981.35	1341904.76	053° 12' 00.55"	039° 51' 31.05"	Картометрический метод	5.00	–
1482	484987.36	1341897.85	053° 12' 00.75"	039° 51' 30.68"	Картометрический метод	5.00	–
1483	484993.64	1341891.60	053° 12' 00.96"	039° 51' 30.36"	Картометрический метод	5.00	–
1484	484998.02	1341881.87	053° 12' 01.11"	039° 51' 29.84"	Картометрический метод	5.00	–
1485	485000.35	1341869.87	053° 12' 01.19"	039° 51' 29.19"	Картометрический метод	5.00	–
1486	485010.88	1341853.77	053° 12' 01.54"	039° 51' 28.34"	Картометрический метод	5.00	–
1487	485033.70	1341824.37	053° 12' 02.30"	039° 51' 26.78"	Картометрический метод	5.00	–
1488	485049.31	1341804.19	053° 12' 02.81"	039° 51' 25.71"	Картометрический метод	5.00	–
1489	485062.53	1341788.61	053° 12' 03.25"	039° 51' 24.88"	Картометрический метод	5.00	–
1490	485069.87	1341778.45	053° 12' 03.50"	039° 51' 24.34"	Картометрический метод	5.00	–
1491	485071.02	1341769.69	053° 12' 03.54"	039° 51' 23.87"	Картометрический метод	5.00	–

1492	485069.17	1341756.77	053° 12' 03.49"	039° 51' 23.17"	Картометрический метод	5.00	–
1493	485058.23	1341733.28	053° 12' 03.15"	039° 51' 21.90"	Картометрический метод	5.00	–
1494	485041.66	1341695.15	053° 12' 02.63"	039° 51' 19.82"	Картометрический метод	5.00	–
1495	485028.52	1341667.36	053° 12' 02.23"	039° 51' 18.31"	Картометрический метод	5.00	–
1496	485013.79	1341640.80	053° 12' 01.77"	039° 51' 16.87"	Картометрический метод	5.00	–
1497	485001.81	1341623.64	053° 12' 01.39"	039° 51' 15.93"	Картометрический метод	5.00	–
1498	484992.94	1341608.49	053° 12' 01.11"	039° 51' 15.11"	Картометрический метод	5.00	–
1499	484981.54	1341596.04	053° 12' 00.75"	039° 51' 14.43"	Картометрический метод	5.00	–
1500	484964.60	1341581.21	053° 12' 00.21"	039° 51' 13.61"	Картометрический метод	5.00	–
1501	484950.99	1341562.32	053° 11' 59.79"	039° 51' 12.58"	Картометрический метод	5.00	–
1502	484940.34	1341542.87	053° 11' 59.45"	039° 51' 11.52"	Картометрический метод	5.00	–
1503	484927.22	1341534.21	053° 11' 59.03"	039° 51' 11.04"	Картометрический метод	5.00	–
1504	484916.43	1341532.26	053° 11' 58.69"	039° 51' 10.92"	Картометрический метод	5.00	–
1505	484898.65	1341532.66	053° 11' 58.11"	039° 51' 10.93"	Картометрический метод	5.00	–
1506	484882.90	1341534.12	053° 11' 57.60"	039° 51' 10.99"	Картометрический метод	5.00	–
1507	484859.93	1341542.37	053° 11' 56.85"	039° 51' 11.41"	Картометрический метод	5.00	–
1508	484844.24	1341552.45	053° 11' 56.34"	039° 51' 11.94"	Картометрический метод	5.00	–
1509	484829.74	1341576.93	053° 11' 55.85"	039° 51' 13.24"	Картометрический метод	5.00	–
1510	484812.96	1341604.13	053° 11' 55.30"	039° 51' 14.69"	Картометрический метод	5.00	–
1511	484802.86	1341622.79	053° 11' 54.96"	039° 51' 15.68"	Картометрический метод	5.00	–
1512	484794.10	1341640.23	053° 11' 54.66"	039° 51' 16.61"	Картометрический метод	5.00	–
1513	484788.49	1341647.00	053° 11' 54.48"	039° 51' 16.97"	Картометрический метод	5.00	–
1514	484781.65	1341651.23	053° 11' 54.25"	039° 51' 17.19"	Картометрический метод	5.00	–
1515	484770.74	1341650.77	053° 11' 53.90"	039° 51' 17.15"	Картометрический метод	5.00	–
1516	484745.09	1341642.60	053° 11' 53.08"	039° 51' 16.69"	Картометрический метод	5.00	–
1517	484727.28	1341638.15	053° 11' 52.50"	039° 51' 16.43"	Картометрический метод	5.00	–
1518	484705.56	1341633.86	053° 11' 51.80"	039° 51' 16.18"	Картометрический метод	5.00	–
1519	484692.57	1341626.28	053° 11' 51.39"	039° 51' 15.76"	Картометрический метод	5.00	–
1520	484685.03	1341607.61	053° 11' 51.16"	039° 51' 14.74"	Картометрический метод	5.00	–
1521	484678.26	1341583.42	053° 11' 50.95"	039° 51' 13.43"	Картометрический метод	5.00	–
1522	484670.97	1341563.26	053° 11' 50.73"	039° 51' 12.34"	Картометрический метод	5.00	–
1523	484658.97	1341542.74	053° 11' 50.35"	039° 51' 11.22"	Картометрический метод	5.00	–
1524	484653.61	1341527.83	053° 11' 50.19"	039° 51' 10.41"	Картометрический метод	5.00	–
1525	484647.41	1341507.94	053° 11' 50.00"	039° 51' 09.34"	Картометрический метод	5.00	–
1526	484647.92	1341485.58	053° 11' 50.03"	039° 51' 08.13"	Картометрический метод	5.00	–
1527	484646.68	1341463.36	053° 11' 50.01"	039° 51' 06.93"	Картометрический метод	5.00	–
1528	484648.63	1341453.25	053° 11' 50.07"	039° 51' 06.39"	Картометрический метод	5.00	–
1529	484648.03	1341444.63	053° 11' 50.06"	039° 51' 05.93"	Картометрический метод	5.00	–

1530	484639.89	1341418.83	053° 11' 49.81"	039° 51' 04.53"	Картометрический метод	5.00	–
1531	484636.08	1341395.02	053° 11' 49.71"	039° 51' 03.24"	Картометрический метод	5.00	–
1532	484628.62	1341369.08	053° 11' 49.48"	039° 51' 01.84"	Картометрический метод	5.00	–
1533	484614.48	1341331.73	053° 11' 49.05"	039° 50' 59.81"	Картометрический метод	5.00	–
1534	484601.81	1341312.29	053° 11' 48.65"	039° 50' 58.75"	Картометрический метод	5.00	–
1535	484589.73	1341298.37	053° 11' 48.27"	039° 50' 57.99"	Картометрический метод	5.00	–
1536	484572.26	1341286.24	053° 11' 47.71"	039° 50' 57.32"	Картометрический метод	5.00	–
1537	484560.10	1341280.27	053° 11' 47.32"	039° 50' 56.99"	Картометрический метод	5.00	–
1538	484553.95	1341280.12	053° 11' 47.12"	039° 50' 56.97"	Картометрический метод	5.00	–
1539	484546.62	1341280.98	053° 11' 46.88"	039° 50' 57.01"	Картометрический метод	5.00	–
1540	484540.91	1341285.14	053° 11' 46.70"	039° 50' 57.23"	Картометрический метод	5.00	–
1541	484527.73	1341289.81	053° 11' 46.27"	039° 50' 57.47"	Картометрический метод	5.00	–
1542	484501.05	1341292.62	053° 11' 45.40"	039° 50' 57.59"	Картометрический метод	5.00	–
1543	484488.00	1341296.63	053° 11' 44.98"	039° 50' 57.79"	Картометрический метод	5.00	–
1544	484477.40	1341299.65	053° 11' 44.63"	039° 50' 57.94"	Картометрический метод	5.00	–
1545	484469.73	1341298.99	053° 11' 44.38"	039° 50' 57.90"	Картометрический метод	5.00	–
1546	484464.03	1341296.88	053° 11' 44.20"	039° 50' 57.78"	Картометрический метод	5.00	–
1547	484456.56	1341282.57	053° 11' 43.97"	039° 50' 57.00"	Картометрический метод	5.00	–
1548	484453.16	1341266.83	053° 11' 43.87"	039° 50' 56.15"	Картометрический метод	5.00	–
1549	484447.61	1341259.87	053° 11' 43.69"	039° 50' 55.77"	Картометрический метод	5.00	–
1550	484443.52	1341252.56	053° 11' 43.57"	039° 50' 55.37"	Картометрический метод	5.00	–
1551	484442.84	1341242.53	053° 11' 43.55"	039° 50' 54.83"	Картометрический метод	5.00	–
1552	484447.80	1341229.70	053° 11' 43.72"	039° 50' 54.15"	Картометрический метод	5.00	–
1553	484448.20	1341220.88	053° 11' 43.74"	039° 50' 53.67"	Картометрический метод	5.00	–
1554	484443.11	1341213.20	053° 11' 43.58"	039° 50' 53.25"	Картометрический метод	5.00	–
1555	484437.75	1341202.16	053° 11' 43.41"	039° 50' 52.65"	Картометрический метод	5.00	–
1556	484429.71	1341177.98	053° 11' 43.17"	039° 50' 51.34"	Картометрический метод	5.00	–
1557	484421.12	1341163.63	053° 11' 42.90"	039° 50' 50.56"	Картометрический метод	5.00	–
1558	484410.44	1341148.18	053° 11' 42.56"	039° 50' 49.72"	Картометрический метод	5.00	–
1559	484398.54	1341132.06	053° 11' 42.19"	039° 50' 48.84"	Картометрический метод	5.00	–
1560	484393.02	1341122.55	053° 11' 42.01"	039° 50' 48.32"	Картометрический метод	5.00	–
1561	484382.24	1341116.09	053° 11' 41.67"	039° 50' 47.96"	Картометрический метод	5.00	–
1562	484370.61	1341110.71	053° 11' 41.30"	039° 50' 47.66"	Картометрический метод	5.00	–
1563	484365.29	1341104.41	053° 11' 41.13"	039° 50' 47.32"	Картометрический метод	5.00	–
1564	484365.68	1341095.21	053° 11' 41.15"	039° 50' 46.82"	Картометрический метод	5.00	–
1565	484365.20	1341084.91	053° 11' 41.14"	039° 50' 46.27"	Картометрический метод	5.00	–
1566	484362.93	1341078.26	053° 11' 41.07"	039° 50' 45.91"	Картометрический метод	5.00	–
1567	484353.89	1341071.45	053° 11' 40.78"	039° 50' 45.53"	Картометрический метод	5.00	–

1568	484341.18	1341063.16	053° 11' 40.37"	039° 50' 45.07"	Картометрический метод	5.00	–
1569	484339.83	1341059.51	053° 11' 40.33"	039° 50' 44.87"	Картометрический метод	5.00	–
1570	484344.48	1341041.42	053° 11' 40.49"	039° 50' 43.90"	Картометрический метод	5.00	–
1571	484347.81	1341036.39	053° 11' 40.60"	039° 50' 43.64"	Картометрический метод	5.00	–
1572	484350.97	1341026.13	053° 11' 40.71"	039° 50' 43.09"	Картометрический метод	5.00	–
1573	484354.51	1341012.91	053° 11' 40.84"	039° 50' 42.38"	Картометрический метод	5.00	–
1574	484358.04	1340997.12	053° 11' 40.96"	039° 50' 41.53"	Картометрический метод	5.00	–
1575	484356.18	1340982.59	053° 11' 40.91"	039° 50' 40.75"	Картометрический метод	5.00	–
1576	484357.73	1340972.88	053° 11' 40.96"	039° 50' 40.23"	Картометрический метод	5.00	–
1577	484360.20	1340961.41	053° 11' 41.05"	039° 50' 39.61"	Картометрический метод	5.00	–
1578	484355.64	1340945.28	053° 11' 40.91"	039° 50' 38.74"	Картометрический метод	5.00	–
1579	484349.76	1340939.59	053° 11' 40.73"	039° 50' 38.42"	Картометрический метод	5.00	–
1580	484343.07	1340930.49	053° 11' 40.52"	039° 50' 37.93"	Картометрический метод	5.00	–
1581	484341.50	1340922.54	053° 11' 40.47"	039° 50' 37.50"	Картометрический метод	5.00	–
1582	484342.64	1340907.16	053° 11' 40.52"	039° 50' 36.67"	Картометрический метод	5.00	–
1583	484337.18	1340896.17	053° 11' 40.35"	039° 50' 36.07"	Картометрический метод	5.00	–
1584	484335.65	1340889.61	053° 11' 40.30"	039° 50' 35.72"	Картометрический метод	5.00	–
1585	484339.60	1340877.55	053° 11' 40.44"	039° 50' 35.07"	Картометрический метод	5.00	–
1586	484338.86	1340869.27	053° 11' 40.42"	039° 50' 34.63"	Картометрический метод	5.00	–
1587	484329.20	1340856.89	053° 11' 40.11"	039° 50' 33.95"	Картометрический метод	5.00	–
1588	484328.17	1340851.71	053° 11' 40.08"	039° 50' 33.67"	Картометрический метод	5.00	–
1589	484334.91	1340845.12	053° 11' 40.30"	039° 50' 33.32"	Картометрический метод	5.00	–
1590	484345.19	1340840.47	053° 11' 40.64"	039° 50' 33.08"	Картометрический метод	5.00	–
1591	484351.48	1340835.58	053° 11' 40.85"	039° 50' 32.83"	Картометрический метод	5.00	–
1592	484350.40	1340825.52	053° 11' 40.82"	039° 50' 32.28"	Картометрический метод	5.00	–
1593	484354.99	1340817.99	053° 11' 40.97"	039° 50' 31.88"	Картометрический метод	5.00	–
1594	484361.72	1340817.55	053° 11' 41.19"	039° 50' 31.87"	Картометрический метод	5.00	–
1595	484368.68	1340810.50	053° 11' 41.42"	039° 50' 31.49"	Картометрический метод	5.00	–
1596	484378.70	1340800.32	053° 11' 41.75"	039° 50' 30.96"	Картометрический метод	5.00	–
1597	484390.35	1340790.27	053° 11' 42.13"	039° 50' 30.43"	Картометрический метод	5.00	–
1598	484407.24	1340779.51	053° 11' 42.68"	039° 50' 29.86"	Картометрический метод	5.00	–
1599	484411.54	1340777.05	053° 11' 42.82"	039° 50' 29.74"	Картометрический метод	5.00	–
1600	484412.72	1340773.01	053° 11' 42.86"	039° 50' 29.52"	Картометрический метод	5.00	–
1601	484415.65	1340769.08	053° 11' 42.96"	039° 50' 29.31"	Картометрический метод	5.00	–
1602	484418.47	1340766.90	053° 11' 43.05"	039° 50' 29.20"	Картометрический метод	5.00	–
1603	484419.31	1340763.11	053° 11' 43.08"	039° 50' 28.99"	Картометрический метод	5.00	–
1604	484425.92	1340761.53	053° 11' 43.30"	039° 50' 28.91"	Картометрический метод	5.00	–
1605	484433.34	1340754.62	053° 11' 43.54"	039° 50' 28.55"	Картометрический метод	5.00	–

1606	484437.60	1340746.22	053° 11' 43.69"	039° 50' 28.10"	Картометрический метод	5.00	–
1607	484437.35	1340737.14	053° 11' 43.68"	039° 50' 27.61"	Картометрический метод	5.00	–
1608	484433.42	1340729.50	053° 11' 43.56"	039° 50' 27.20"	Картометрический метод	5.00	–
1609	484430.70	1340723.94	053° 11' 43.48"	039° 50' 26.90"	Картометрический метод	5.00	–
1610	484432.62	1340721.62	053° 11' 43.54"	039° 50' 26.77"	Картометрический метод	5.00	–
1611	484444.78	1340717.27	053° 11' 43.94"	039° 50' 26.55"	Картометрический метод	5.00	–
1612	484449.86	1340711.04	053° 11' 44.10"	039° 50' 26.22"	Картометрический метод	5.00	–
1613	484450.80	1340702.69	053° 11' 44.14"	039° 50' 25.77"	Картометрический метод	5.00	–
1614	484442.17	1340692.82	053° 11' 43.87"	039° 50' 25.23"	Картометрический метод	5.00	–
1615	484436.25	1340686.85	053° 11' 43.68"	039° 50' 24.90"	Картометрический метод	5.00	–
1616	484431.96	1340677.31	053° 11' 43.55"	039° 50' 24.39"	Картометрический метод	5.00	–
1617	484428.15	1340672.00	053° 11' 43.43"	039° 50' 24.10"	Картометрический метод	5.00	–
1618	484422.53	1340670.49	053° 11' 43.25"	039° 50' 24.01"	Картометрический метод	5.00	–
1619	484411.38	1340674.75	053° 11' 42.88"	039° 50' 24.23"	Картометрический метод	5.00	–
1620	484405.02	1340676.84	053° 11' 42.67"	039° 50' 24.33"	Картометрический метод	5.00	–
1621	484399.67	1340676.18	053° 11' 42.50"	039° 50' 24.29"	Картометрический метод	5.00	–
1622	484395.70	1340672.15	053° 11' 42.38"	039° 50' 24.07"	Картометрический метод	5.00	–
1623	484388.11	1340664.38	053° 11' 42.14"	039° 50' 23.64"	Картометрический метод	5.00	–
1624	484377.76	1340663.93	053° 11' 41.80"	039° 50' 23.61"	Картометрический метод	5.00	–
1625	484364.63	1340667.73	053° 11' 41.37"	039° 50' 23.80"	Картометрический метод	5.00	–
1626	484356.77	1340667.53	053° 11' 41.12"	039° 50' 23.78"	Картометрический метод	5.00	–
1627	484343.92	1340662.53	053° 11' 40.71"	039° 50' 23.50"	Картометрический метод	5.00	–
1628	484325.48	1340661.61	053° 11' 40.11"	039° 50' 23.43"	Картометрический метод	5.00	–
1629	484314.19	1340664.52	053° 11' 39.75"	039° 50' 23.58"	Картометрический метод	5.00	–
1630	484300.18	1340673.14	053° 11' 39.29"	039° 50' 24.03"	Картометрический метод	5.00	–
1631	484291.42	1340675.08	053° 11' 39.00"	039° 50' 24.12"	Картометрический метод	5.00	–
1632	484275.83	1340669.88	053° 11' 38.50"	039° 50' 23.83"	Картометрический метод	5.00	–
1633	484267.16	1340663.67	053° 11' 38.23"	039° 50' 23.48"	Картометрический метод	5.00	–
1634	484254.33	1340651.12	053° 11' 37.82"	039° 50' 22.79"	Картометрический метод	5.00	–
1635	484246.70	1340648.79	053° 11' 37.57"	039° 50' 22.66"	Картометрический метод	5.00	–
1636	484243.07	1340651.19	053° 11' 37.45"	039° 50' 22.79"	Картометрический метод	5.00	–
1637	484238.49	1340650.71	053° 11' 37.31"	039° 50' 22.76"	Картометрический метод	5.00	–
1638	484233.03	1340636.11	053° 11' 37.14"	039° 50' 21.96"	Картометрический метод	5.00	–
1639	484221.02	1340631.89	053° 11' 36.75"	039° 50' 21.72"	Картометрический метод	5.00	–
1640	484209.65	1340623.30	053° 11' 36.39"	039° 50' 21.25"	Картометрический метод	5.00	–
1641	484190.78	1340614.53	053° 11' 35.78"	039° 50' 20.76"	Картометрический метод	5.00	–
1642	484173.26	1340610.32	053° 11' 35.22"	039° 50' 20.51"	Картометрический метод	5.00	–
1643	484154.70	1340611.21	053° 11' 34.62"	039° 50' 20.54"	Картометрический метод	5.00	–

1644	484133.09	1340613.23	053° 11' 33.92"	039° 50' 20.63"	Картометрический метод	5.00	–
1645	484122.11	1340611.40	053° 11' 33.57"	039° 50' 20.52"	Картометрический метод	5.00	–
1646	484117.81	1340607.51	053° 11' 33.43"	039° 50' 20.31"	Картометрический метод	5.00	–
1647	484114.92	1340599.41	053° 11' 33.34"	039° 50' 19.87"	Картометрический метод	5.00	–
1648	484106.29	1340591.01	053° 11' 33.07"	039° 50' 19.41"	Картометрический метод	5.00	–
1649	484085.70	1340576.43	053° 11' 32.41"	039° 50' 18.60"	Картометрический метод	5.00	–
1650	484074.06	1340567.81	053° 11' 32.04"	039° 50' 18.12"	Картометрический метод	5.00	–
1651	484057.61	1340558.25	053° 11' 31.51"	039° 50' 17.59"	Картометрический метод	5.00	–
1652	484043.38	1340553.09	053° 11' 31.06"	039° 50' 17.30"	Картометрический метод	5.00	–
1653	484032.17	1340549.27	053° 11' 30.70"	039° 50' 17.08"	Картометрический метод	5.00	–
1654	484019.52	1340533.95	053° 11' 30.30"	039° 50' 16.25"	Картометрический метод	5.00	–
1655	484012.68	1340518.96	053° 11' 30.08"	039° 50' 15.43"	Картометрический метод	5.00	–
1656	484008.87	1340502.74	053° 11' 29.97"	039° 50' 14.55"	Картометрический метод	5.00	–
1657	484009.17	1340489.55	053° 11' 29.99"	039° 50' 13.84"	Картометрический метод	5.00	–
1658	484004.37	1340479.30	053° 11' 29.84"	039° 50' 13.29"	Картометрический метод	5.00	–
1659	484004.96	1340469.02	053° 11' 29.87"	039° 50' 12.73"	Картометрический метод	5.00	–
1660	484007.02	1340462.69	053° 11' 29.94"	039° 50' 12.40"	Картометрический метод	5.00	–
1661	484006.98	1340447.88	053° 11' 29.94"	039° 50' 11.60"	Картометрический метод	5.00	–
1662	484011.03	1340431.73	053° 11' 30.08"	039° 50' 10.73"	Картометрический метод	5.00	–
1663	484012.23	1340409.07	053° 11' 30.14"	039° 50' 09.51"	Картометрический метод	5.00	–
1664	484011.19	1340381.31	053° 11' 30.12"	039° 50' 08.02"	Картометрический метод	5.00	–
1665	484008.73	1340368.43	053° 11' 30.05"	039° 50' 07.32"	Картометрический метод	5.00	–
1666	484003.00	1340357.81	053° 11' 29.87"	039° 50' 06.74"	Картометрический метод	5.00	–
1667	483994.12	1340352.82	053° 11' 29.59"	039° 50' 06.47"	Картометрический метод	5.00	–
1668	483985.84	1340344.69	053° 11' 29.32"	039° 50' 06.02"	Картометрический метод	5.00	–
1669	483969.52	1340344.51	053° 11' 28.79"	039° 50' 05.99"	Картометрический метод	5.00	–
1670	483951.70	1340340.25	053° 11' 28.22"	039° 50' 05.75"	Картометрический метод	5.00	–
1671	483934.73	1340333.32	053° 11' 27.68"	039° 50' 05.36"	Картометрический метод	5.00	–
1672	483925.64	1340331.36	053° 11' 27.38"	039° 50' 05.24"	Картометрический метод	5.00	–
1673	483916.21	1340333.13	053° 11' 27.08"	039° 50' 05.33"	Картометрический метод	5.00	–
1674	483910.83	1340338.32	053° 11' 26.90"	039° 50' 05.60"	Картометрический метод	5.00	–
1675	483907.71	1340347.81	053° 11' 26.79"	039° 50' 06.11"	Картометрический метод	5.00	–
1676	483898.25	1340347.03	053° 11' 26.49"	039° 50' 06.06"	Картометрический метод	5.00	–
1677	483888.35	1340350.02	053° 11' 26.17"	039° 50' 06.21"	Картометрический метод	5.00	–
1678	483876.72	1340347.42	053° 11' 25.79"	039° 50' 06.06"	Картометрический метод	5.00	–
1679	483871.90	1340349.23	053° 11' 25.64"	039° 50' 06.15"	Картометрический метод	5.00	–
1680	483868.16	1340349.04	053° 11' 25.51"	039° 50' 06.13"	Картометрический метод	5.00	–
1681	483860.71	1340341.88	053° 11' 25.28"	039° 50' 05.74"	Картометрический метод	5.00	–

1682	483854.70	1340341.18	053° 11' 25.08"	039° 50' 05.70"	Картометрический метод	5.00	–
1683	483849.63	1340346.97	053° 11' 24.92"	039° 50' 06.00"	Картометрический метод	5.00	–
1684	483846.22	1340353.45	053° 11' 24.80"	039° 50' 06.35"	Картометрический метод	5.00	–
1685	483837.26	1340353.28	053° 11' 24.51"	039° 50' 06.33"	Картометрический метод	5.00	–
1686	483828.28	1340355.20	053° 11' 24.22"	039° 50' 06.43"	Картометрический метод	5.00	–
1687	483817.69	1340354.27	053° 11' 23.88"	039° 50' 06.37"	Картометрический метод	5.00	–
1688	483810.09	1340347.52	053° 11' 23.64"	039° 50' 05.99"	Картометрический метод	5.00	–
1689	483803.55	1340327.21	053° 11' 23.44"	039° 50' 04.89"	Картометрический метод	5.00	–
1690	483793.58	1340304.26	053° 11' 23.13"	039° 50' 03.65"	Картометрический метод	5.00	–
1691	483784.22	1340297.02	053° 11' 22.83"	039° 50' 03.25"	Картометрический метод	5.00	–
1692	483776.51	1340285.31	053° 11' 22.59"	039° 50' 02.61"	Картометрический метод	5.00	–
1693	483773.02	1340281.55	053° 11' 22.48"	039° 50' 02.40"	Картометрический метод	5.00	–
1694	483768.83	1340279.97	053° 11' 22.34"	039° 50' 02.31"	Картометрический метод	5.00	–
1695	483761.96	1340278.94	053° 11' 22.12"	039° 50' 02.25"	Картометрический метод	5.00	–
1696	483755.62	1340278.04	053° 11' 21.92"	039° 50' 02.20"	Картометрический метод	5.00	–
1697	483747.50	1340273.25	053° 11' 21.66"	039° 50' 01.93"	Картометрический метод	5.00	–
1698	483746.52	1340267.74	053° 11' 21.63"	039° 50' 01.63"	Картометрический метод	5.00	–
1699	483749.45	1340263.27	053° 11' 21.73"	039° 50' 01.40"	Картометрический метод	5.00	–
1700	483757.21	1340255.94	053° 11' 21.98"	039° 50' 01.01"	Картометрический метод	5.00	–
1701	483759.33	1340251.35	053° 11' 22.05"	039° 50' 00.76"	Картометрический метод	5.00	–
1702	483758.63	1340247.85	053° 11' 22.03"	039° 50' 00.58"	Картометрический метод	5.00	–
1703	483755.78	1340244.10	053° 11' 21.94"	039° 50' 00.37"	Картометрический метод	5.00	–
1704	483750.50	1340240.10	053° 11' 21.78"	039° 50' 00.15"	Картометрический метод	5.00	–
1705	483739.97	1340237.75	053° 11' 21.44"	039° 50' 00.01"	Картометрический метод	5.00	–
1706	483732.26	1340237.79	053° 11' 21.19"	039° 50' 00.01"	Картометрический метод	5.00	–
1707	483725.16	1340238.74	053° 11' 20.96"	039° 50' 00.05"	Картометрический метод	5.00	–
1708	483720.09	1340236.25	053° 11' 20.80"	039° 49' 59.91"	Картометрический метод	5.00	–
1709	483716.77	1340228.90	053° 11' 20.69"	039° 49' 59.51"	Картометрический метод	5.00	–
1710	483711.71	1340225.25	053° 11' 20.53"	039° 49' 59.31"	Картометрический метод	5.00	–
1711	483701.27	1340225.99	053° 11' 20.19"	039° 49' 59.34"	Картометрический метод	5.00	–
1712	483694.70	1340219.63	053° 11' 19.98"	039° 49' 58.99"	Картометрический метод	5.00	–
1713	483694.17	1340211.61	053° 11' 19.97"	039° 49' 58.56"	Картометрический метод	5.00	–
1714	483698.91	1340205.35	053° 11' 20.13"	039° 49' 58.23"	Картометрический метод	5.00	–
1715	483707.94	1340201.88	053° 11' 20.42"	039° 49' 58.05"	Картометрический метод	5.00	–
1716	483710.91	1340193.96	053° 11' 20.52"	039° 49' 57.63"	Картометрический метод	5.00	–
1717	483725.21	1340180.87	053° 11' 20.99"	039° 49' 56.93"	Картометрический метод	5.00	–
1718	483735.85	1340167.04	053° 11' 21.35"	039° 49' 56.20"	Картометрический метод	5.00	–
1719	483736.58	1340164.38	053° 11' 21.37"	039° 49' 56.06"	Картометрический метод	5.00	–

1720	483731.75	1340161.31	053° 11' 21.22"	039° 49' 55.89"	Картометрический метод	5.00	–
1721	483734.79	1340156.41	053° 11' 21.32"	039° 49' 55.63"	Картометрический метод	5.00	–
1722	483732.78	1340151.01	053° 11' 21.26"	039° 49' 55.34"	Картометрический метод	5.00	–
1723	483750.79	1340139.14	053° 11' 21.85"	039° 49' 54.71"	Картометрический метод	5.00	–
1724	483755.05	1340132.79	053° 11' 21.99"	039° 49' 54.38"	Картометрический метод	5.00	–
1725	483761.15	1340129.68	053° 11' 22.19"	039° 49' 54.22"	Картометрический метод	5.00	–
1726	483765.05	1340124.26	053° 11' 22.32"	039° 49' 53.93"	Картометрический метод	5.00	–
1727	483772.09	1340120.73	053° 11' 22.55"	039° 49' 53.74"	Картометрический метод	5.00	–
1728	483775.84	1340112.63	053° 11' 22.67"	039° 49' 53.31"	Картометрический метод	5.00	–
1729	483780.10	1340105.33	053° 11' 22.82"	039° 49' 52.92"	Картометрический метод	5.00	–
1730	483781.89	1340091.84	053° 11' 22.88"	039° 49' 52.20"	Картометрический метод	5.00	–
1731	483778.97	1340080.15	053° 11' 22.79"	039° 49' 51.57"	Картометрический метод	5.00	–
1732	483776.41	1340061.17	053° 11' 22.72"	039° 49' 50.54"	Картометрический метод	5.00	–
1733	483782.46	1340040.52	053° 11' 22.93"	039° 49' 49.44"	Картометрический метод	5.00	–
1734	483783.47	1340030.82	053° 11' 22.97"	039° 49' 48.92"	Картометрический метод	5.00	–
1735	483786.62	1340020.29	053° 11' 23.08"	039° 49' 48.35"	Картометрический метод	5.00	–
1736	483793.82	1340009.73	053° 11' 23.32"	039° 49' 47.79"	Картометрический метод	5.00	–
1737	483800.91	1339984.63	053° 11' 23.56"	039° 49' 46.45"	Картометрический метод	5.00	–
1738	483805.32	1339960.89	053° 11' 23.72"	039° 49' 45.17"	Картометрический метод	5.00	–
1739	483808.64	1339935.81	053° 11' 23.84"	039° 49' 43.83"	Картометрический метод	5.00	–
1740	483800.18	1339920.11	053° 11' 23.58"	039° 49' 42.97"	Картометрический метод	5.00	–
1741	483783.78	1339906.90	053° 11' 23.06"	039° 49' 42.24"	Картометрический метод	5.00	–
1742	483764.48	1339901.65	053° 11' 22.43"	039° 49' 41.94"	Картометрический метод	5.00	–
1743	483740.12	1339903.04	053° 11' 21.65"	039° 49' 41.99"	Картометрический метод	5.00	–
1744	483722.75	1339904.91	053° 11' 21.08"	039° 49' 42.07"	Картометрический метод	5.00	–
1745	483709.13	1339901.65	053° 11' 20.64"	039° 49' 41.88"	Картометрический метод	5.00	–
1746	483697.63	1339894.59	053° 11' 20.28"	039° 49' 41.49"	Картометрический метод	5.00	–
1747	483689.64	1339889.26	053° 11' 20.02"	039° 49' 41.20"	Картометрический метод	5.00	–
1748	483669.12	1339882.54	053° 11' 19.36"	039° 49' 40.82"	Картометрический метод	5.00	–
1749	483643.01	1339866.70	053° 11' 18.53"	039° 49' 39.94"	Картометрический метод	5.00	–
1750	483619.84	1339848.14	053° 11' 17.79"	039° 49' 38.91"	Картометрический метод	5.00	–
1751	483587.83	1339817.13	053° 11' 16.77"	039° 49' 37.21"	Картометрический метод	5.00	–
1752	483551.27	1339790.32	053° 11' 15.61"	039° 49' 35.73"	Картометрический метод	5.00	–
1753	483520.69	1339771.14	053° 11' 14.63"	039° 49' 34.67"	Картометрический метод	5.00	–
1754	483493.44	1339746.69	053° 11' 13.76"	039° 49' 33.32"	Картометрический метод	5.00	–
1755	483468.78	1339725.59	053° 11' 12.98"	039° 49' 32.16"	Картометрический метод	5.00	–
1756	483428.55	1339695.17	053° 11' 11.70"	039° 49' 30.48"	Картометрический метод	5.00	–
1757	483399.34	1339678.95	053° 11' 10.76"	039° 49' 29.58"	Картометрический метод	5.00	–

1758	483381.13	1339674.50	053° 11' 10.18"	039° 49' 29.32"	Картометрический метод	5.00	–
1759	483370.10	1339677.00	053° 11' 09.82"	039° 49' 29.45"	Картометрический метод	5.00	–
1760	483358.80	1339679.24	053° 11' 09.45"	039° 49' 29.56"	Картометрический метод	5.00	–
1761	483352.74	1339679.15	053° 11' 09.25"	039° 49' 29.55"	Картометрический метод	5.00	–
1762	483343.14	1339673.56	053° 11' 08.95"	039° 49' 29.24"	Картометрический метод	5.00	–
1763	483333.66	1339666.89	053° 11' 08.64"	039° 49' 28.87"	Картометрический метод	5.00	–
1764	483328.39	1339664.10	053° 11' 08.48"	039° 49' 28.71"	Картометрический метод	5.00	–
1765	483321.91	1339662.40	053° 11' 08.27"	039° 49' 28.61"	Картометрический метод	5.00	–
1766	483315.60	1339665.68	053° 11' 08.06"	039° 49' 28.78"	Картометрический метод	5.00	–
1767	483308.19	1339665.06	053° 11' 07.82"	039° 49' 28.74"	Картометрический метод	5.00	–
1768	483303.32	1339662.13	053° 11' 07.67"	039° 49' 28.58"	Картометрический метод	5.00	–
1769	483298.33	1339660.82	053° 11' 07.51"	039° 49' 28.50"	Картометрический метод	5.00	–
1770	483286.04	1339656.46	053° 11' 07.11"	039° 49' 28.26"	Картометрический метод	5.00	–
1771	483280.34	1339650.31	053° 11' 06.93"	039° 49' 27.92"	Картометрический метод	5.00	–
1772	483273.86	1339648.47	053° 11' 06.72"	039° 49' 27.81"	Картометрический метод	5.00	–
1773	483265.52	1339650.15	053° 11' 06.45"	039° 49' 27.90"	Картометрический метод	5.00	–
1774	483259.42	1339644.40	053° 11' 06.26"	039° 49' 27.58"	Картометрический метод	5.00	–
1775	483254.40	1339639.59	053° 11' 06.10"	039° 49' 27.32"	Картометрический метод	5.00	–
1776	483247.11	1339637.75	053° 11' 05.86"	039° 49' 27.21"	Картометрический метод	5.00	–
1777	483244.27	1339635.75	053° 11' 05.77"	039° 49' 27.10"	Картометрический метод	5.00	–
1778	483245.96	1339627.66	053° 11' 05.83"	039° 49' 26.67"	Картометрический метод	5.00	–
1779	483250.37	1339622.64	053° 11' 05.98"	039° 49' 26.40"	Картометрический метод	5.00	–
1780	483253.42	1339616.16	053° 11' 06.08"	039° 49' 26.05"	Картометрический метод	5.00	–
1781	483259.44	1339610.46	053° 11' 06.28"	039° 49' 25.75"	Картометрический метод	5.00	–
1782	483261.97	1339605.72	053° 11' 06.36"	039° 49' 25.50"	Картометрический метод	5.00	–
1783	483260.72	1339600.88	053° 11' 06.33"	039° 49' 25.24"	Картометрический метод	5.00	–
1784	483262.29	1339594.27	053° 11' 06.38"	039° 49' 24.88"	Картометрический метод	5.00	–
1785	483269.35	1339584.12	053° 11' 06.62"	039° 49' 24.35"	Картометрический метод	5.00	–
1786	483272.10	1339572.79	053° 11' 06.71"	039° 49' 23.74"	Картометрический метод	5.00	–
1787	483270.12	1339559.06	053° 11' 06.66"	039° 49' 23.00"	Картометрический метод	5.00	–
1788	483263.48	1339535.67	053° 11' 06.45"	039° 49' 21.73"	Картометрический метод	5.00	–
1789	483264.46	1339522.33	053° 11' 06.49"	039° 49' 21.01"	Картометрический метод	5.00	–
1790	483267.61	1339510.05	053° 11' 06.60"	039° 49' 20.36"	Картометрический метод	5.00	–
1791	483267.27	1339501.16	053° 11' 06.60"	039° 49' 19.88"	Картометрический метод	5.00	–
1792	483262.77	1339493.52	053° 11' 06.46"	039° 49' 19.46"	Картометрический метод	5.00	–
1793	483263.46	1339476.95	053° 11' 06.49"	039° 49' 18.57"	Картометрический метод	5.00	–
1794	483264.17	1339462.80	053° 11' 06.52"	039° 49' 17.81"	Картометрический метод	5.00	–
1795	483268.51	1339449.16	053° 11' 06.67"	039° 49' 17.08"	Картометрический метод	5.00	–

1796	483278.84	1339442.62	053° 11' 07.01"	039° 49' 16.74"	Картометрический метод	5.00	–
1797	483288.65	1339439.19	053° 11' 07.33"	039° 49' 16.56"	Картометрический метод	5.00	–
1798	483291.72	1339435.93	053° 11' 07.43"	039° 49' 16.39"	Картометрический метод	5.00	–
1799	483297.59	1339427.54	053° 11' 07.62"	039° 49' 15.94"	Картометрический метод	5.00	–
1800	483300.78	1339422.67	053° 11' 07.73"	039° 49' 15.68"	Картометрический метод	5.00	–
1801	483305.35	1339421.42	053° 11' 07.88"	039° 49' 15.62"	Картометрический метод	5.00	–
1802	483309.27	1339422.87	053° 11' 08.00"	039° 49' 15.70"	Картометрический метод	5.00	–
1803	483312.52	1339424.87	053° 11' 08.11"	039° 49' 15.82"	Картометрический метод	5.00	–
1804	483322.20	1339422.92	053° 11' 08.42"	039° 49' 15.72"	Картометрический метод	5.00	–
1805	483329.17	1339418.02	053° 11' 08.65"	039° 49' 15.46"	Картометрический метод	5.00	–
1806	483335.49	1339417.03	053° 11' 08.86"	039° 49' 15.42"	Картометрический метод	5.00	–
1807	483341.43	1339417.93	053° 11' 09.05"	039° 49' 15.47"	Картометрический метод	5.00	–
1808	483352.00	1339427.55	053° 11' 09.38"	039° 49' 16.00"	Картометрический метод	5.00	–
1809	483361.51	1339438.93	053° 11' 09.68"	039° 49' 16.62"	Картометрический метод	5.00	–
1810	483368.40	1339441.17	053° 11' 09.90"	039° 49' 16.75"	Картометрический метод	5.00	–
1811	483377.54	1339438.81	053° 11' 10.20"	039° 49' 16.63"	Картометрический метод	5.00	–
1812	483383.20	1339439.85	053° 11' 10.38"	039° 49' 16.69"	Картометрический метод	5.00	–
1813	483384.86	1339445.63	053° 11' 10.43"	039° 49' 17.01"	Картометрический метод	5.00	–
1814	483388.24	1339447.09	053° 11' 10.54"	039° 49' 17.09"	Картометрический метод	5.00	–
1815	483397.09	1339441.50	053° 11' 10.83"	039° 49' 16.80"	Картометрический метод	5.00	–
1816	483405.92	1339432.95	053° 11' 11.12"	039° 49' 16.34"	Картометрический метод	5.00	–
1817	483408.42	1339424.85	053° 11' 11.21"	039° 49' 15.91"	Картометрический метод	5.00	–
1818	483434.48	1339414.97	053° 11' 12.06"	039° 49' 15.40"	Картометрический метод	5.00	–
1819	483454.71	1339400.27	053° 11' 12.72"	039° 49' 14.63"	Картометрический метод	5.00	–
1820	483465.06	1339397.24	053° 11' 13.06"	039° 49' 14.48"	Картометрический метод	5.00	–
1821	483470.31	1339397.33	053° 11' 13.23"	039° 49' 14.49"	Картометрический метод	5.00	–
1822	483471.18	1339405.00	053° 11' 13.25"	039° 49' 14.91"	Картометрический метод	5.00	–
1823	483474.58	1339409.69	053° 11' 13.36"	039° 49' 15.16"	Картометрический метод	5.00	–
1824	483482.53	1339410.44	053° 11' 13.61"	039° 49' 15.21"	Картометрический метод	5.00	–
1825	483510.49	1339402.56	053° 11' 14.52"	039° 49' 14.81"	Картометрический метод	5.00	–
1826	483529.45	1339398.93	053° 11' 15.14"	039° 49' 14.64"	Картометрический метод	5.00	–
1827	483540.19	1339393.06	053° 11' 15.49"	039° 49' 14.33"	Картометрический метод	5.00	–
1828	483557.20	1339380.14	053° 11' 16.05"	039° 49' 13.65"	Картометрический метод	5.00	–
1829	483563.92	1339378.74	053° 11' 16.27"	039° 49' 13.58"	Картометрический метод	5.00	–
1830	483568.36	1339377.50	053° 11' 16.41"	039° 49' 13.52"	Картометрический метод	5.00	–
1831	483571.29	1339372.76	053° 11' 16.51"	039° 49' 13.27"	Картометрический метод	5.00	–
1832	483570.40	1339360.92	053° 11' 16.49"	039° 49' 12.63"	Картометрический метод	5.00	–
1833	483573.53	1339347.96	053° 11' 16.59"	039° 49' 11.94"	Картометрический метод	5.00	–

1834	483573.28	1339331.53	053° 11' 16.60"	039° 49' 11.05"	Картометрический метод	5.00	–
1835	483566.10	1339288.21	053° 11' 16.39"	039° 49' 08.71"	Картометрический метод	5.00	–
1836	483555.52	1339260.00	053° 11' 16.07"	039° 49' 07.18"	Картометрический метод	5.00	–
1837	483543.67	1339241.23	053° 11' 15.69"	039° 49' 06.16"	Картометрический метод	5.00	–
1838	483529.10	1339219.92	053° 11' 15.24"	039° 49' 05.00"	Картометрический метод	5.00	–
1839	483517.17	1339190.38	053° 11' 14.87"	039° 49' 03.40"	Картометрический метод	5.00	–
1840	483502.32	1339167.05	053° 11' 14.40"	039° 49' 02.13"	Картометрический метод	5.00	–
1841	483490.92	1339154.33	053° 11' 14.04"	039° 49' 01.43"	Картометрический метод	5.00	–
1842	483465.88	1339137.54	053° 11' 13.24"	039° 49' 00.50"	Картометрический метод	5.00	–
1843	483431.64	1339114.76	053° 11' 12.15"	039° 48' 59.24"	Картометрический метод	5.00	–
1844	483405.12	1339098.38	053° 11' 11.30"	039° 48' 58.33"	Картометрический метод	5.00	–
1845	483395.00	1339095.49	053° 11' 10.97"	039° 48' 58.17"	Картометрический метод	5.00	–
1846	483385.85	1339097.71	053° 11' 10.68"	039° 48' 58.28"	Картометрический метод	5.00	–
1847	483380.65	1339104.08	053° 11' 10.50"	039° 48' 58.61"	Картометрический метод	5.00	–
1848	483380.71	1339112.57	053° 11' 10.50"	039° 48' 59.07"	Картометрический метод	5.00	–
1849	483381.23	1339129.53	053° 11' 10.51"	039° 48' 59.98"	Картометрический метод	5.00	–
1850	483373.17	1339132.56	053° 11' 10.25"	039° 49' 00.14"	Картометрический метод	5.00	–
1851	483362.76	1339127.24	053° 11' 09.91"	039° 48' 59.84"	Картометрический метод	5.00	–
1852	483356.29	1339126.08	053° 11' 09.70"	039° 48' 59.77"	Картометрический метод	5.00	–
1853	483341.04	1339140.06	053° 11' 09.20"	039° 49' 00.51"	Картометрический метод	5.00	–
1854	483329.26	1339150.11	053° 11' 08.81"	039° 49' 01.04"	Картометрический метод	5.00	–
1855	483320.38	1339151.79	053° 11' 08.53"	039° 49' 01.12"	Картометрический метод	5.00	–
1856	483314.02	1339147.93	053° 11' 08.32"	039° 49' 00.91"	Картометрический метод	5.00	–
1857	483311.00	1339140.68	053° 11' 08.23"	039° 49' 00.51"	Картометрический метод	5.00	–
1858	483312.99	1339135.68	053° 11' 08.30"	039° 49' 00.25"	Картометрический метод	5.00	–
1859	483313.35	1339130.02	053° 11' 08.31"	039° 48' 59.94"	Картометрический метод	5.00	–
1860	483309.02	1339126.42	053° 11' 08.17"	039° 48' 59.74"	Картометрический метод	5.00	–
1861	483295.38	1339122.21	053° 11' 07.74"	039° 48' 59.50"	Картометрический метод	5.00	–
1862	483278.08	1339113.71	053° 11' 07.18"	039° 48' 59.03"	Картометрический метод	5.00	–
1863	483270.40	1339112.96	053° 11' 06.93"	039° 48' 58.98"	Картометрический метод	5.00	–
1864	483264.62	1339114.75	053° 11' 06.75"	039° 48' 59.07"	Картометрический метод	5.00	–
1865	483258.66	1339110.75	053° 11' 06.56"	039° 48' 58.85"	Картометрический метод	5.00	–
1866	483244.97	1339098.73	053° 11' 06.12"	039° 48' 58.19"	Картометрический метод	5.00	–
1867	483240.46	1339089.07	053° 11' 05.98"	039° 48' 57.66"	Картометрический метод	5.00	–
1868	483236.35	1339079.67	053° 11' 05.85"	039° 48' 57.15"	Картометрический метод	5.00	–
1869	483227.13	1339071.65	053° 11' 05.56"	039° 48' 56.71"	Картометрический метод	5.00	–
1870	483214.85	1339067.83	053° 11' 05.16"	039° 48' 56.50"	Картометрический метод	5.00	–
1871	483201.90	1339065.37	053° 11' 04.75"	039° 48' 56.35"	Картометрический метод	5.00	–

1872	483195.11	1339057.88	053° 11' 04.53"	039° 48' 55.94"	Картометрический метод	5.00	–
1873	483175.58	1339039.43	053° 11' 03.91"	039° 48' 54.93"	Картометрический метод	5.00	–
1874	483137.26	1339011.42	053° 11' 02.69"	039° 48' 53.38"	Картометрический метод	5.00	–
1875	483108.39	1338986.04	053° 11' 01.77"	039° 48' 51.99"	Картометрический метод	5.00	–
1876	483087.26	1338970.43	053° 11' 01.10"	039° 48' 51.12"	Картометрический метод	5.00	–
1877	483057.58	1338945.05	053° 11' 00.15"	039° 48' 49.73"	Картометрический метод	5.00	–
1878	483032.68	1338910.21	053° 10' 59.37"	039° 48' 47.83"	Картометрический метод	5.00	–
1879	483017.00	1338864.53	053° 10' 58.89"	039° 48' 45.35"	Картометрический метод	5.00	–
1880	483006.02	1338836.60	053° 10' 58.55"	039° 48' 43.84"	Картометрический метод	5.00	–
1881	482990.37	1338814.62	053° 10' 58.06"	039° 48' 42.64"	Картометрический метод	5.00	–
1882	482967.16	1338789.60	053° 10' 57.32"	039° 48' 41.27"	Картометрический метод	5.00	–
1883	482954.60	1338766.39	053° 10' 56.93"	039° 48' 40.01"	Картометрический метод	5.00	–
1884	482952.00	1338741.22	053° 10' 56.86"	039° 48' 38.65"	Картометрический метод	5.00	–
1885	482957.84	1338711.28	053° 10' 57.07"	039° 48' 37.04"	Картометрический метод	5.00	–
1886	482969.79	1338687.35	053° 10' 57.47"	039° 48' 35.77"	Картометрический метод	5.00	–
1887	482985.00	1338667.98	053° 10' 57.97"	039° 48' 34.74"	Картометрический метод	5.00	–
1888	483001.91	1338640.24	053° 10' 58.54"	039° 48' 33.26"	Картометрический метод	5.00	–
1889	483015.74	1338605.66	053° 10' 59.00"	039° 48' 31.42"	Картометрический метод	5.00	–
1890	483018.65	1338589.61	053° 10' 59.11"	039° 48' 30.55"	Картометрический метод	5.00	–
1891	483024.85	1338570.85	053° 10' 59.32"	039° 48' 29.55"	Картометрический метод	5.00	–
1892	483031.29	1338568.38	053° 10' 59.53"	039° 48' 29.42"	Картометрический метод	5.00	–
1893	483038.13	1338564.29	053° 10' 59.75"	039° 48' 29.21"	Картометрический метод	5.00	–
1894	483041.43	1338555.10	053° 10' 59.86"	039° 48' 28.72"	Картометрический метод	5.00	–
1895	483051.11	1338534.02	053° 11' 00.19"	039° 48' 27.59"	Картометрический метод	5.00	–
1896	483057.24	1338505.29	053° 11' 00.41"	039° 48' 26.05"	Картометрический метод	5.00	–
1897	483056.80	1338481.45	053° 11' 00.41"	039° 48' 24.77"	Картометрический метод	5.00	–
1898	483049.25	1338462.11	053° 11' 00.17"	039° 48' 23.72"	Картометрический метод	5.00	–
1899	483039.45	1338448.85	053° 10' 59.86"	039° 48' 23.00"	Картометрический метод	5.00	–
1900	483034.13	1338438.38	053° 10' 59.70"	039° 48' 22.43"	Картометрический метод	5.00	–
1901	483024.12	1338433.20	053° 10' 59.38"	039° 48' 22.14"	Картометрический метод	5.00	–
1902	483013.95	1338423.44	053° 10' 59.05"	039° 48' 21.60"	Картометрический метод	5.00	–
1903	483012.24	1338411.06	053° 10' 59.01"	039° 48' 20.94"	Картометрический метод	5.00	–
1904	483017.21	1338390.28	053° 10' 59.18"	039° 48' 19.82"	Картометрический метод	5.00	–
1905	483023.34	1338381.35	053° 10' 59.38"	039° 48' 19.35"	Картометрический метод	5.00	–
1906	483028.99	1338380.09	053° 10' 59.57"	039° 48' 19.29"	Картометрический метод	5.00	–
1907	483037.75	1338381.24	053° 10' 59.85"	039° 48' 19.36"	Картометрический метод	5.00	–
1908	483044.34	1338379.71	053° 11' 00.06"	039° 48' 19.28"	Картометрический метод	5.00	–
1909	483047.39	1338372.69	053° 11' 00.17"	039° 48' 18.90"	Картометрический метод	5.00	–

1910	483052.16	1338362.01	053° 11' 00.33"	039° 48' 18.33"	Картометрический метод	5.00	–
1911	483077.18	1338338.13	053° 11' 01.15"	039° 48' 17.07"	Картометрический метод	5.00	–
1912	483092.79	1338317.67	053° 11' 01.67"	039° 48' 15.99"	Картометрический метод	5.00	–
1913	483102.18	1338294.31	053° 11' 01.98"	039° 48' 14.74"	Картометрический метод	5.00	–
1914	483111.76	1338278.07	053° 11' 02.30"	039° 48' 13.88"	Картометрический метод	5.00	–
1915	483111.06	1338270.40	053° 11' 02.29"	039° 48' 13.46"	Картометрический метод	5.00	–
1916	483106.86	1338269.89	053° 11' 02.15"	039° 48' 13.43"	Картометрический метод	5.00	–
1917	483099.21	1338274.12	053° 11' 01.90"	039° 48' 13.65"	Картометрический метод	5.00	–
1918	483093.55	1338274.16	053° 11' 01.72"	039° 48' 13.65"	Картометрический метод	5.00	–
1919	483087.82	1338263.83	053° 11' 01.54"	039° 48' 13.08"	Картометрический метод	5.00	–
1920	483085.36	1338239.88	053° 11' 01.47"	039° 48' 11.79"	Картометрический метод	5.00	–
1921	483078.91	1338205.58	053° 11' 01.29"	039° 48' 09.94"	Картометрический метод	5.00	–
1922	483073.91	1338165.61	053° 11' 01.15"	039° 48' 07.78"	Картометрический метод	5.00	–
1923	483070.04	1338152.44	053° 11' 01.03"	039° 48' 07.07"	Картометрический метод	5.00	–
1924	483042.98	1338134.72	053° 11' 00.17"	039° 48' 06.09"	Картометрический метод	5.00	–
1925	483020.14	1338123.97	053° 10' 59.43"	039° 48' 05.49"	Картометрический метод	5.00	–
1926	483008.73	1338111.66	053° 10' 59.07"	039° 48' 04.81"	Картометрический метод	5.00	–
1927	482999.74	1338078.86	053° 10' 58.80"	039° 48' 03.04"	Картометрический метод	5.00	–
1928	482998.27	1338043.45	053° 10' 58.77"	039° 48' 01.13"	Картометрический метод	5.00	–
1929	483002.98	1338023.62	053° 10' 58.94"	039° 48' 00.07"	Картометрический метод	5.00	–
1930	483021.26	1337999.24	053° 10' 59.54"	039° 47' 58.77"	Картометрический метод	5.00	–
1931	483039.08	1337987.26	053° 11' 00.13"	039° 47' 58.15"	Картометрический метод	5.00	–
1932	483060.01	1337975.12	053° 11' 00.81"	039° 47' 57.51"	Картометрический метод	5.00	–
1933	483067.05	1337962.14	053° 11' 01.05"	039° 47' 56.82"	Картометрический метод	5.00	–
1934	483066.25	1337944.64	053° 11' 01.03"	039° 47' 55.88"	Картометрический метод	5.00	–
1935	483059.70	1337931.62	053° 11' 00.83"	039° 47' 55.17"	Картометрический метод	5.00	–
1936	483046.29	1337921.61	053° 11' 00.40"	039° 47' 54.62"	Картометрический метод	5.00	–
1937	483024.74	1337902.78	053° 10' 59.71"	039° 47' 53.58"	Картометрический метод	5.00	–
1938	483016.42	1337888.42	053° 10' 59.45"	039° 47' 52.80"	Картометрический метод	5.00	–
1939	483020.73	1337870.21	053° 10' 59.60"	039° 47' 51.83"	Картометрический метод	5.00	–
1940	483017.32	1337845.59	053° 10' 59.51"	039° 47' 50.50"	Картометрический метод	5.00	–
1941	483005.50	1337812.40	053° 10' 59.14"	039° 47' 48.70"	Картометрический метод	5.00	–
1942	482995.67	1337795.23	053° 10' 58.84"	039° 47' 47.77"	Картометрический метод	5.00	–
1943	482981.36	1337771.09	053° 10' 58.39"	039° 47' 46.45"	Картометрический метод	5.00	–
1944	482972.94	1337743.54	053° 10' 58.13"	039° 47' 44.96"	Картометрический метод	5.00	–
1945	482976.11	1337716.45	053° 10' 58.25"	039° 47' 43.51"	Картометрический метод	5.00	–
1946	482984.33	1337697.13	053° 10' 58.53"	039° 47' 42.47"	Картометрический метод	5.00	–
1947	482991.17	1337694.11	053° 10' 58.75"	039° 47' 42.32"	Картометрический метод	5.00	–

1948	483001.82	1337694.44	053° 10' 59.10"	039° 47' 42.35"	Картометрический метод	5.00	–
1949	483021.19	1337691.61	053° 10' 59.72"	039° 47' 42.21"	Картометрический метод	5.00	–
1950	483039.09	1337689.46	053° 11' 00.30"	039° 47' 42.12"	Картометрический метод	5.00	–
1951	483046.39	1337693.44	053° 11' 00.54"	039° 47' 42.34"	Картометрический метод	5.00	–
1952	483055.37	1337705.91	053° 11' 00.82"	039° 47' 43.02"	Картометрический метод	5.00	–
1953	483062.31	1337715.15	053° 11' 01.04"	039° 47' 43.52"	Картометрический метод	5.00	–
1954	483074.87	1337719.50	053° 11' 01.44"	039° 47' 43.77"	Картометрический метод	5.00	–
1955	483089.15	1337720.61	053° 11' 01.90"	039° 47' 43.84"	Картометрический метод	5.00	–
1956	483114.94	1337711.40	053° 11' 02.74"	039° 47' 43.37"	Картометрический метод	5.00	–
1957	483127.82	1337703.36	053° 11' 03.17"	039° 47' 42.95"	Картометрический метод	5.00	–
1958	483138.90	1337689.95	053° 11' 03.53"	039° 47' 42.24"	Картометрический метод	5.00	–
1959	483147.89	1337684.90	053° 11' 03.83"	039° 47' 41.98"	Картометрический метод	5.00	–
1960	483159.19	1337682.93	053° 11' 04.19"	039° 47' 41.88"	Картометрический метод	5.00	–
1961	483175.42	1337673.79	053° 11' 04.72"	039° 47' 41.41"	Картометрический метод	5.00	–
1962	483190.16	1337663.58	053° 11' 05.21"	039° 47' 40.87"	Картометрический метод	5.00	–
1963	483201.63	1337645.13	053° 11' 05.59"	039° 47' 39.89"	Картометрический метод	5.00	–
1964	483206.38	1337634.24	053° 11' 05.75"	039° 47' 39.31"	Картометрический метод	5.00	–
1965	483225.20	1337609.59	053° 11' 06.37"	039° 47' 38.00"	Картометрический метод	5.00	–
1966	483246.98	1337586.40	053° 11' 07.09"	039° 47' 36.77"	Картометрический метод	5.00	–
1967	483267.05	1337567.26	053° 11' 07.75"	039° 47' 35.76"	Картометрический метод	5.00	–
1968	483278.31	1337559.64	053° 11' 08.12"	039° 47' 35.36"	Картометрический метод	5.00	–
1969	483287.67	1337550.95	053° 11' 08.43"	039° 47' 34.90"	Картометрический метод	5.00	–
1970	483299.51	1337529.72	053° 11' 08.82"	039° 47' 33.77"	Картометрический метод	5.00	–
1971	483313.08	1337507.40	053° 11' 09.27"	039° 47' 32.58"	Картометрический метод	5.00	–
1972	483333.67	1337485.02	053° 11' 09.95"	039° 47' 31.40"	Картометрический метод	5.00	–
1973	483353.50	1337470.60	053° 11' 10.60"	039° 47' 30.64"	Картометрический метод	5.00	–
1974	483366.99	1337455.82	053° 11' 11.05"	039° 47' 29.86"	Картометрический метод	5.00	–
1975	483382.68	1337445.74	053° 11' 11.56"	039° 47' 29.33"	Картометрический метод	5.00	–
1976	483388.29	1337438.70	053° 11' 11.75"	039° 47' 28.96"	Картометрический метод	5.00	–
1977	483389.02	1337428.19	053° 11' 11.78"	039° 47' 28.39"	Картометрический метод	5.00	–
1978	483389.15	1337409.60	053° 11' 11.79"	039° 47' 27.39"	Картометрический метод	5.00	–
1979	483386.61	1337374.87	053° 11' 11.73"	039° 47' 25.52"	Картометрический метод	5.00	–
1980	483384.09	1337361.42	053° 11' 11.66"	039° 47' 24.79"	Картометрический метод	5.00	–
1981	483375.37	1337347.47	053° 11' 11.38"	039° 47' 24.03"	Картометрический метод	5.00	–
1982	483376.52	1337338.84	053° 11' 11.42"	039° 47' 23.57"	Картометрический метод	5.00	–
1983	483382.27	1337332.74	053° 11' 11.61"	039° 47' 23.25"	Картометрический метод	5.00	–
1984	483393.42	1337328.35	053° 11' 11.98"	039° 47' 23.02"	Картометрический метод	5.00	–
1985	483404.07	1337330.56	053° 11' 12.32"	039° 47' 23.15"	Картометрический метод	5.00	–

1986	483419.81	1337327.35	053° 11' 12.83"	039° 47' 23.00"	Картометрический метод	5.00	–
1987	483436.59	1337320.22	053° 11' 13.38"	039° 47' 22.63"	Картометрический метод	5.00	–
1988	483448.67	1337313.67	053° 11' 13.77"	039° 47' 22.29"	Картометрический метод	5.00	–
1989	483474.26	1337313.49	053° 11' 14.60"	039° 47' 22.30"	Картометрический метод	5.00	–
1990	483488.80	1337312.57	053° 11' 15.07"	039° 47' 22.27"	Картометрический метод	5.00	–
1991	483508.01	1337305.16	053° 11' 15.70"	039° 47' 21.89"	Картометрический метод	5.00	–
1992	483520.02	1337290.53	053° 11' 16.09"	039° 47' 21.11"	Картометрический метод	5.00	–
1993	483528.47	1337266.49	053° 11' 16.38"	039° 47' 19.83"	Картометрический метод	5.00	–
1994	483531.12	1337242.09	053° 11' 16.48"	039° 47' 18.51"	Картометрический метод	5.00	–
1995	483524.38	1337222.48	053° 11' 16.27"	039° 47' 17.45"	Картометрический метод	5.00	–
1996	483502.48	1337193.41	053° 11' 15.58"	039° 47' 15.87"	Картометрический метод	5.00	–
1997	483492.50	1337171.80	053° 11' 15.27"	039° 47' 14.69"	Картометрический метод	5.00	–
1998	483492.11	1337155.23	053° 11' 15.27"	039° 47' 13.80"	Картометрический метод	5.00	–
1999	483500.91	1337143.85	053° 11' 15.56"	039° 47' 13.20"	Картометрический метод	5.00	–
2000	483518.52	1337120.16	053° 11' 16.14"	039° 47' 11.94"	Картометрический метод	5.00	–
2001	483533.63	1337104.69	053° 11' 16.64"	039° 47' 11.12"	Картометрический метод	5.00	–
2002	483538.13	1337092.94	053° 11' 16.79"	039° 47' 10.49"	Картометрический метод	5.00	–
2003	483542.88	1337080.11	053° 11' 16.96"	039° 47' 09.80"	Картометрический метод	5.00	–
2004	483554.39	1337070.19	053° 11' 17.33"	039° 47' 09.28"	Картометрический метод	5.00	–
2005	483561.61	1337062.47	053° 11' 17.57"	039° 47' 08.87"	Картометрический метод	5.00	–
2006	483567.67	1337043.83	053° 11' 17.78"	039° 47' 07.88"	Картометрический метод	5.00	–
2007	483573.78	1337013.62	053° 11' 17.99"	039° 47' 06.25"	Картометрический метод	5.00	–
2008	483582.17	1337000.22	053° 11' 18.27"	039° 47' 05.54"	Картометрический метод	5.00	–
2009	483597.75	1336993.65	053° 11' 18.78"	039° 47' 05.20"	Картометрический метод	5.00	–
2010	483614.25	1336984.64	053° 11' 19.32"	039° 47' 04.73"	Картометрический метод	5.00	–
2011	483631.74	1336981.01	053° 11' 19.89"	039° 47' 04.56"	Картометрический метод	5.00	–
2012	483650.82	1336974.68	053° 11' 20.51"	039° 47' 04.23"	Картометрический метод	5.00	–
2013	483664.90	1336966.49	053° 11' 20.97"	039° 47' 03.81"	Картометрический метод	5.00	–
2014	483677.17	1336949.03	053° 11' 21.38"	039° 47' 02.88"	Картометрический метод	5.00	–
2015	483681.76	1336932.56	053° 11' 21.53"	039° 47' 02.00"	Картометрический метод	5.00	–
2016	483675.39	1336908.77	053° 11' 21.34"	039° 47' 00.71"	Картометрический метод	5.00	–
2017	483667.89	1336876.90	053° 11' 21.12"	039° 46' 58.99"	Картометрический метод	5.00	–
2018	483658.47	1336858.79	053° 11' 20.82"	039° 46' 58.00"	Картометрический метод	5.00	–
2019	483645.87	1336849.58	053° 11' 20.42"	039° 46' 57.49"	Картометрический метод	5.00	–
2020	483638.66	1336839.40	053° 11' 20.20"	039° 46' 56.94"	Картометрический метод	5.00	–
2021	483636.50	1336819.75	053° 11' 20.14"	039° 46' 55.88"	Картометрический метод	5.00	–
2022	483642.72	1336805.29	053° 11' 20.35"	039° 46' 55.11"	Картометрический метод	5.00	–
2023	483668.47	1336770.76	053° 11' 21.20"	039° 46' 53.27"	Картометрический метод	5.00	–

2024	483682.26	1336740.76	053° 11' 21.66"	039° 46' 51.67"	Картометрический метод	5.00	–
2025	483697.95	1336731.22	053° 11' 22.18"	039° 46' 51.17"	Картометрический метод	5.00	–
2026	483718.95	1336729.58	053° 11' 22.86"	039° 46' 51.10"	Картометрический метод	5.00	–
2027	483744.83	1336732.09	053° 11' 23.69"	039° 46' 51.26"	Картометрический метод	5.00	–
2028	483759.23	1336730.91	053° 11' 24.16"	039° 46' 51.21"	Картометрический метод	5.00	–
2029	483768.76	1336726.26	053° 11' 24.47"	039° 46' 50.97"	Картометрический метод	5.00	–
2030	483784.81	1336710.66	053° 11' 25.00"	039° 46' 50.15"	Картометрический метод	5.00	–
2031	483825.18	1336685.85	053° 11' 26.32"	039° 46' 48.85"	Картометрический метод	5.00	–
2032	483852.55	1336671.78	053° 11' 27.21"	039° 46' 48.12"	Картометрический метод	5.00	–
2033	483873.54	1336668.53	053° 11' 27.89"	039° 46' 47.97"	Картометрический метод	5.00	–
2034	483906.05	1336675.16	053° 11' 28.94"	039° 46' 48.36"	Картометрический метод	5.00	–
2035	483927.99	1336673.66	053° 11' 29.65"	039° 46' 48.30"	Картометрический метод	5.00	–
2036	483942.09	1336666.82	053° 11' 30.11"	039° 46' 47.94"	Картометрический метод	5.00	–
2037	483960.33	1336656.59	053° 11' 30.70"	039° 46' 47.41"	Картометрический метод	5.00	–
2038	483985.24	1336655.47	053° 11' 31.51"	039° 46' 47.37"	Картометрический метод	5.00	–
2039	484015.93	1336653.22	053° 11' 32.51"	039° 46' 47.28"	Картометрический метод	5.00	–
2040	484042.35	1336656.00	053° 11' 33.36"	039° 46' 47.46"	Картометрический метод	5.00	–
2041	484069.18	1336658.50	053° 11' 34.22"	039° 46' 47.62"	Картометрический метод	5.00	–
2042	484097.82	1336651.96	053° 11' 35.15"	039° 46' 47.29"	Картометрический метод	5.00	–
2043	484115.41	1336644.16	053° 11' 35.73"	039° 46' 46.89"	Картометрический метод	5.00	–
2044	484136.40	1336641.44	053° 11' 36.41"	039° 46' 46.77"	Картометрический метод	5.00	–
2045	484175.32	1336641.16	053° 11' 37.67"	039° 46' 46.79"	Картометрический метод	5.00	–
2046	484205.66	1336645.79	053° 11' 38.65"	039° 46' 47.07"	Картометрический метод	5.00	–
2047	484237.09	1336652.57	053° 11' 39.66"	039° 46' 47.46"	Картометрический метод	5.00	–
2048	484254.51	1336658.51	053° 11' 40.22"	039° 46' 47.80"	Картометрический метод	5.00	–
2049	484273.63	1336676.01	053° 11' 40.83"	039° 46' 48.76"	Картометрический метод	5.00	–
2050	484283.89	1336679.17	053° 11' 41.16"	039° 46' 48.94"	Картометрический метод	5.00	–
2051	484301.91	1336675.40	053° 11' 41.74"	039° 46' 48.76"	Картометрический метод	5.00	–
2052	484321.77	1336665.29	053° 11' 42.39"	039° 46' 48.23"	Картометрический метод	5.00	–
2053	484333.68	1336653.89	053° 11' 42.78"	039° 46' 47.63"	Картометрический метод	5.00	–
2054	484336.45	1336646.20	053° 11' 42.87"	039° 46' 47.22"	Картометрический метод	5.00	–
2055	484333.93	1336632.48	053° 11' 42.80"	039° 46' 46.48"	Картометрический метод	5.00	–
2056	484332.21	1336618.35	053° 11' 42.75"	039° 46' 45.71"	Картометрический метод	5.00	–
2057	484345.34	1336590.77	053° 11' 43.19"	039° 46' 44.24"	Картометрический метод	5.00	–
2058	484366.31	1336547.39	053° 11' 43.90"	039° 46' 41.92"	Картометрический метод	5.00	–
2059	484381.87	1336519.80	053° 11' 44.42"	039° 46' 40.45"	Картометрический метод	5.00	–
2060	484409.76	1336502.22	053° 11' 45.33"	039° 46' 39.53"	Картометрический метод	5.00	–
2061	484453.96	1336486.55	053° 11' 46.77"	039° 46' 38.73"	Картометрический метод	5.00	–

2062	484514.56	1336466.17	053° 11' 48.74"	039° 46' 37.70"	Картометрический метод	5.00	–
2063	484565.10	1336452.61	053° 11' 50.38"	039° 46' 37.01"	Картометрический метод	5.00	–
2064	484599.26	1336444.28	053° 11' 51.49"	039° 46' 36.60"	Картометрический метод	5.00	–
2065	484627.86	1336431.95	053° 11' 52.42"	039° 46' 35.96"	Картометрический метод	5.00	–
2066	484661.50	1336427.67	053° 11' 53.51"	039° 46' 35.77"	Картометрический метод	5.00	–
2067	484690.92	1336416.82	053° 11' 54.47"	039° 46' 35.21"	Картометрический метод	5.00	–
2068	484721.73	1336412.69	053° 11' 55.47"	039° 46' 35.02"	Картометрический метод	5.00	–
2069	484752.36	1336401.02	053° 11' 56.47"	039° 46' 34.42"	Картометрический метод	5.00	–
2070	484777.91	1336395.85	053° 11' 57.30"	039° 46' 34.16"	Картометрический метод	5.00	–
2071	484800.12	1336394.34	053° 11' 58.02"	039° 46' 34.11"	Картометрический метод	5.00	–
2072	484817.85	1336387.48	053° 11' 58.59"	039° 46' 33.75"	Картометрический метод	5.00	–
2073	484829.77	1336377.96	053° 11' 58.99"	039° 46' 33.25"	Картометрический метод	5.00	–
2074	484841.54	1336365.76	053° 11' 59.37"	039° 46' 32.61"	Картометрический метод	5.00	–
2075	484853.75	1336360.01	053° 11' 59.77"	039° 46' 32.31"	Картометрический метод	5.00	–
2076	484878.91	1336325.04	053° 12' 00.60"	039° 46' 30.45"	Картометрический метод	5.00	–
2077	484897.62	1336298.28	053° 12' 01.23"	039° 46' 29.03"	Картометрический метод	5.00	–
2078	484916.68	1336269.99	053° 12' 01.86"	039° 46' 27.52"	Картометрический метод	5.00	–
2079	484926.05	1336262.24	053° 12' 02.17"	039° 46' 27.11"	Картометрический метод	5.00	–
2080	484941.56	1336264.69	053° 12' 02.67"	039° 46' 27.26"	Картометрический метод	5.00	–
2081	484967.22	1336256.02	053° 12' 03.50"	039° 46' 26.82"	Картометрический метод	5.00	–
2082	484995.93	1336239.62	053° 12' 04.44"	039° 46' 25.96"	Картометрический метод	5.00	–
2083	485037.91	1336215.10	053° 12' 05.81"	039° 46' 24.68"	Картометрический метод	5.00	–
2084	485061.91	1336200.52	053° 12' 06.60"	039° 46' 23.92"	Картометрический метод	5.00	–
2085	485091.21	1336192.09	053° 12' 07.55"	039° 46' 23.50"	Картометрический метод	5.00	–
2086	485115.29	1336187.60	053° 12' 08.33"	039° 46' 23.28"	Картометрический метод	5.00	–
2087	485141.39	1336182.84	053° 12' 09.18"	039° 46' 23.05"	Картометрический метод	5.00	–
2088	485179.34	1336160.07	053° 12' 10.42"	039° 46' 21.86"	Картометрический метод	5.00	–
2089	485207.03	1336134.01	053° 12' 11.33"	039° 46' 20.48"	Картометрический метод	5.00	–
2090	485226.52	1336109.22	053° 12' 11.97"	039° 46' 19.16"	Картометрический метод	5.00	–
2091	485235.02	1336093.26	053° 12' 12.26"	039° 46' 18.31"	Картометрический метод	5.00	–
2092	485238.63	1336069.94	053° 12' 12.39"	039° 46' 17.06"	Картометрический метод	5.00	–
2093	485238.02	1336060.78	053° 12' 12.37"	039° 46' 16.57"	Картометрический метод	5.00	–
2094	485237.95	1336051.35	053° 12' 12.38"	039° 46' 16.06"	Картометрический метод	5.00	–
2095	485245.47	1336028.81	053° 12' 12.63"	039° 46' 14.85"	Картометрический метод	5.00	–
2096	485245.80	1336018.30	053° 12' 12.65"	039° 46' 14.28"	Картометрический метод	5.00	–
2097	485241.28	1336008.63	053° 12' 12.51"	039° 46' 13.76"	Картометрический метод	5.00	–
2098	485225.03	1335996.63	053° 12' 11.99"	039° 46' 13.10"	Картометрический метод	5.00	–
2099	485207.31	1335985.44	053° 12' 11.42"	039° 46' 12.48"	Картометрический метод	5.00	–

2100	485201.96	1335972.95	053° 12' 11.26"	039° 46' 11.80"	Картометрический метод	5.00	–
2101	485202.52	1335957.06	053° 12' 11.28"	039° 46' 10.94"	Картометрический метод	5.00	–
2102	485211.48	1335947.70	053° 12' 11.58"	039° 46' 10.45"	Картометрический метод	5.00	–
2103	485222.96	1335933.61	053° 12' 11.96"	039° 46' 09.70"	Картометрический метод	5.00	–
2104	485237.38	1335916.13	053° 12' 12.44"	039° 46' 08.77"	Картометрический метод	5.00	–
2105	485251.98	1335905.11	053° 12' 12.91"	039° 46' 08.19"	Картометрический метод	5.00	–
2106	485281.42	1335896.01	053° 12' 13.87"	039° 46' 07.73"	Картометрический метод	5.00	–
2107	485310.43	1335885.02	053° 12' 14.82"	039° 46' 07.17"	Картометрический метод	5.00	–
2108	485331.81	1335880.83	053° 12' 15.51"	039° 46' 06.96"	Картометрический метод	5.00	–
2109	485348.73	1335873.30	053° 12' 16.06"	039° 46' 06.57"	Картометрический метод	5.00	–
2110	485355.26	1335863.28	053° 12' 16.28"	039° 46' 06.04"	Картометрический метод	5.00	–
2111	485363.38	1335850.03	053° 12' 16.55"	039° 46' 05.34"	Картометрический метод	5.00	–
2112	485368.97	1335840.96	053° 12' 16.74"	039° 46' 04.85"	Картометрический метод	5.00	–
2113	485367.56	1335832.22	053° 12' 16.69"	039° 46' 04.38"	Картометрический метод	5.00	–
2114	485360.61	1335821.22	053° 12' 16.48"	039° 46' 03.78"	Картометрический метод	5.00	–
2115	485362.16	1335793.46	053° 12' 16.54"	039° 46' 02.29"	Картометрический метод	5.00	–
2116	485358.19	1335765.07	053° 12' 16.43"	039° 46' 00.75"	Картометрический метод	5.00	–
2117	485351.98	1335744.91	053° 12' 16.24"	039° 45' 59.66"	Картометрический метод	5.00	–
2118	485343.98	1335737.03	053° 12' 15.99"	039° 45' 59.23"	Картометрический метод	5.00	–
2119	485340.28	1335729.24	053° 12' 15.87"	039° 45' 58.81"	Картометрический метод	5.00	–
2120	485342.93	1335722.89	053° 12' 15.96"	039° 45' 58.47"	Картометрический метод	5.00	–
2121	485358.77	1335715.91	053° 12' 16.48"	039° 45' 58.11"	Картометрический метод	5.00	–
2122	485385.58	1335697.93	053° 12' 17.36"	039° 45' 57.16"	Картометрический метод	5.00	–
2123	485414.03	1335683.59	053° 12' 18.28"	039° 45' 56.42"	Картометрический метод	5.00	–
2124	485435.46	1335666.73	053° 12' 18.99"	039° 45' 55.53"	Картометрический метод	5.00	–
2125	485448.64	1335663.54	053° 12' 19.41"	039° 45' 55.37"	Картометрический метод	5.00	–
2126	485457.42	1335666.97	053° 12' 19.70"	039° 45' 55.57"	Картометрический метод	5.00	–
2127	485465.15	1335674.87	053° 12' 19.94"	039° 45' 56.00"	Картометрический метод	5.00	–
2128	485473.98	1335702.82	053° 12' 20.21"	039° 45' 57.51"	Картометрический метод	5.00	–
2129	485482.47	1335722.02	053° 12' 20.47"	039° 45' 58.56"	Картометрический метод	5.00	–
2130	485478.98	1335743.05	053° 12' 20.35"	039° 45' 59.69"	Картометрический метод	5.00	–
2131	485474.40	1335761.00	053° 12' 20.19"	039° 46' 00.65"	Картометрический метод	5.00	–
2132	485476.54	1335778.36	053° 12' 20.25"	039° 46' 01.58"	Картометрический метод	5.00	–
2133	485483.00	1335795.55	053° 12' 20.45"	039° 46' 02.52"	Картометрический метод	5.00	–
2134	485499.44	1335816.18	053° 12' 20.97"	039° 46' 03.64"	Картометрический метод	5.00	–
2135	485510.02	1335826.61	053° 12' 21.30"	039° 46' 04.22"	Картометрический метод	5.00	–
2136	485523.80	1335831.63	053° 12' 21.75"	039° 46' 04.50"	Картометрический метод	5.00	–
2137	485535.51	1335831.14	053° 12' 22.13"	039° 46' 04.48"	Картометрический метод	5.00	–

2138	485550.27	1335822.55	053° 12' 22.61"	039° 46' 04.04"	Картометрический метод	5.00	–
2139	485568.73	1335805.17	053° 12' 23.22"	039° 46' 03.12"	Картометрический метод	5.00	–
2140	485578.12	1335800.26	053° 12' 23.52"	039° 46' 02.86"	Картометрический метод	5.00	–
2141	485581.30	1335792.96	053° 12' 23.63"	039° 46' 02.47"	Картометрический метод	5.00	–
2142	485578.65	1335780.32	053° 12' 23.55"	039° 46' 01.79"	Картометрический метод	5.00	–
2143	485575.90	1335754.34	053° 12' 23.48"	039° 46' 00.39"	Картометрический метод	5.00	–
2144	485578.22	1335721.19	053° 12' 23.57"	039° 45' 58.60"	Картометрический метод	5.00	–
2145	485593.02	1335699.53	053° 12' 24.06"	039° 45' 57.45"	Картометрический метод	5.00	–
2146	485611.37	1335686.07	053° 12' 24.66"	039° 45' 56.74"	Картометрический метод	5.00	–
2147	485642.54	1335674.93	053° 12' 25.68"	039° 45' 56.17"	Картометрический метод	5.00	–
2148	485654.23	1335670.94	053° 12' 26.06"	039° 45' 55.97"	Картометрический метод	5.00	–
2149	485665.12	1335667.63	053° 12' 26.41"	039° 45' 55.80"	Картометрический метод	5.00	–
2150	485678.47	1335669.82	053° 12' 26.84"	039° 45' 55.93"	Картометрический метод	5.00	–
2151	485686.01	1335669.10	053° 12' 27.09"	039° 45' 55.90"	Картометрический метод	5.00	–
2152	485690.41	1335663.27	053° 12' 27.23"	039° 45' 55.59"	Картометрический метод	5.00	–
2153	485689.65	1335651.69	053° 12' 27.22"	039° 45' 54.97"	Картометрический метод	5.00	–
2154	485695.04	1335633.88	053° 12' 27.40"	039° 45' 54.01"	Картометрический метод	5.00	–
2155	485695.48	1335620.00	053° 12' 27.42"	039° 45' 53.27"	Картометрический метод	5.00	–
2156	485691.19	1335603.60	053° 12' 27.29"	039° 45' 52.38"	Картометрический метод	5.00	–
2157	485677.75	1335588.34	053° 12' 26.87"	039° 45' 51.54"	Картометрический метод	5.00	–
2158	485673.35	1335576.65	053° 12' 26.73"	039° 45' 50.91"	Картометрический метод	5.00	–
2159	485668.94	1335544.22	053° 12' 26.61"	039° 45' 49.16"	Картометрический метод	5.00	–
2160	485673.66	1335526.14	053° 12' 26.77"	039° 45' 48.19"	Картометрический метод	5.00	–
2161	485683.28	1335515.43	053° 12' 27.09"	039° 45' 47.62"	Картометрический метод	5.00	–
2162	485704.02	1335514.61	053° 12' 27.76"	039° 45' 47.60"	Картометрический метод	5.00	–
2163	485727.85	1335514.03	053° 12' 28.53"	039° 45' 47.59"	Картометрический метод	5.00	–
2164	485755.11	1335521.38	053° 12' 29.41"	039° 45' 48.01"	Картометрический метод	5.00	–
2165	485773.36	1335529.87	053° 12' 29.99"	039° 45' 48.49"	Картометрический метод	5.00	–
2166	485786.78	1335542.70	053° 12' 30.42"	039° 45' 49.19"	Картометрический метод	5.00	–
2167	485806.15	1335575.56	053° 12' 31.03"	039° 45' 50.98"	Картометрический метод	5.00	–
2168	485829.42	1335608.12	053° 12' 31.76"	039° 45' 52.76"	Картометрический метод	5.00	–
2169	485852.07	1335630.99	053° 12' 32.48"	039° 45' 54.01"	Картометрический метод	5.00	–
2170	485863.05	1335639.40	053° 12' 32.83"	039° 45' 54.47"	Картометрический метод	5.00	–
2171	485875.85	1335640.52	053° 12' 33.24"	039° 45' 54.55"	Картометрический метод	5.00	–
2172	485897.16	1335626.62	053° 12' 33.94"	039° 45' 53.82"	Картометрический метод	5.00	–
2173	485917.09	1335606.95	053° 12' 34.60"	039° 45' 52.78"	Картометрический метод	5.00	–
2174	485932.44	1335588.12	053° 12' 35.10"	039° 45' 51.78"	Картометрический метод	5.00	–
2175	485944.30	1335569.85	053° 12' 35.50"	039° 45' 50.80"	Картометрический метод	5.00	–

2176	485947.02	1335555.28	053° 12' 35.59"	039° 45' 50.02"	Картометрический метод	5.00	–
2177	485943.82	1335540.89	053° 12' 35.50"	039° 45' 49.24"	Картометрический метод	5.00	–
2178	485942.46	1335519.89	053° 12' 35.47"	039° 45' 48.11"	Картометрический метод	5.00	–
2179	485949.07	1335503.14	053° 12' 35.69"	039° 45' 47.22"	Картометрический метод	5.00	–
2180	485951.45	1335477.80	053° 12' 35.78"	039° 45' 45.85"	Картометрический метод	5.00	–
2181	485949.74	1335464.48	053° 12' 35.73"	039° 45' 45.13"	Картометрический метод	5.00	–
2182	485949.85	1335442.66	053° 12' 35.75"	039° 45' 43.96"	Картометрический метод	5.00	–
2183	485948.48	1335421.25	053° 12' 35.72"	039° 45' 42.80"	Картометрический метод	5.00	–
2184	485952.50	1335418.66	053° 12' 35.85"	039° 45' 42.67"	Картометрический метод	5.00	–
2185	485962.37	1335423.44	053° 12' 36.17"	039° 45' 42.94"	Картометрический метод	5.00	–
2186	485988.26	1335427.30	053° 12' 37.00"	039° 45' 43.17"	Картометрический метод	5.00	–
2187	486001.66	1335436.09	053° 12' 37.43"	039° 45' 43.65"	Картометрический метод	5.00	–
2188	486008.68	1335438.60	053° 12' 37.66"	039° 45' 43.80"	Картометрический метод	5.00	–
2189	486017.55	1335436.11	053° 12' 37.94"	039° 45' 43.67"	Картометрический метод	5.00	–
2190	486027.85	1335426.34	053° 12' 38.28"	039° 45' 43.15"	Картометрический метод	5.00	–
2191	486042.85	1335414.38	053° 12' 38.77"	039° 45' 42.52"	Картометрический метод	5.00	–
2192	486045.60	1335403.58	053° 12' 38.87"	039° 45' 41.95"	Картометрический метод	5.00	–
2193	486044.09	1335380.56	053° 12' 38.83"	039° 45' 40.70"	Картометрический метод	5.00	–
2194	486033.61	1335365.41	053° 12' 38.50"	039° 45' 39.88"	Картометрический метод	5.00	–
2195	486005.87	1335347.84	053° 12' 37.62"	039° 45' 38.90"	Картометрический метод	5.00	–
2196	485983.98	1335339.10	053° 12' 36.91"	039° 45' 38.41"	Картометрический метод	5.00	–
2197	485958.51	1335336.86	053° 12' 36.09"	039° 45' 38.27"	Картометрический метод	5.00	–
2198	485951.05	1335329.64	053° 12' 35.86"	039° 45' 37.87"	Картометрический метод	5.00	–
2199	485952.32	1335318.86	053° 12' 35.90"	039° 45' 37.29"	Картометрический метод	5.00	–
2200	485958.18	1335290.40	053° 12' 36.11"	039° 45' 35.76"	Картометрический метод	5.00	–
2201	485958.14	1335266.69	053° 12' 36.12"	039° 45' 34.49"	Картометрический метод	5.00	–
2202	485960.65	1335241.76	053° 12' 36.22"	039° 45' 33.15"	Картометрический метод	5.00	–
2203	485972.54	1335227.93	053° 12' 36.61"	039° 45' 32.41"	Картометрический метод	5.00	–
2204	485988.64	1335218.52	053° 12' 37.13"	039° 45' 31.92"	Картометрический метод	5.00	–
2205	486004.11	1335216.52	053° 12' 37.64"	039° 45' 31.83"	Картометрический метод	5.00	–
2206	486022.42	1335234.44	053° 12' 38.22"	039° 45' 32.81"	Картометрический метод	5.00	–
2207	486041.66	1335250.06	053° 12' 38.83"	039° 45' 33.67"	Картометрический метод	5.00	–
2208	486069.03	1335272.36	053° 12' 39.70"	039° 45' 34.90"	Картометрический метод	5.00	–
2209	486090.44	1335289.58	053° 12' 40.39"	039° 45' 35.85"	Картометрический метод	5.00	–
2210	486114.09	1335300.32	053° 12' 41.14"	039° 45' 36.45"	Картометрический метод	5.00	–
2211	486152.99	1335298.01	053° 12' 42.40"	039° 45' 36.36"	Картометрический метод	5.00	–
2212	486186.27	1335298.58	053° 12' 43.48"	039° 45' 36.42"	Картометрический метод	5.00	–
2213	486210.63	1335296.79	053° 12' 44.27"	039° 45' 36.35"	Картометрический метод	5.00	–

2214	486224.99	1335289.55	053° 12' 44.74"	039° 45' 35.98"	Картометрический метод	5.00	–
2215	486236.62	1335276.40	053° 12' 45.12"	039° 45' 35.28"	Картометрический метод	5.00	–
2216	486240.68	1335261.55	053° 12' 45.26"	039° 45' 34.48"	Картометрический метод	5.00	–
2217	486239.75	1335244.05	053° 12' 45.24"	039° 45' 33.54"	Картометрический метод	5.00	–
2218	486233.76	1335216.21	053° 12' 45.06"	039° 45' 32.03"	Картометрический метод	5.00	–
2219	486223.58	1335187.06	053° 12' 44.75"	039° 45' 30.45"	Картометрический метод	5.00	–
2220	486210.37	1335166.95	053° 12' 44.34"	039° 45' 29.36"	Картометрический метод	5.00	–
2221	486195.68	1335147.39	053° 12' 43.87"	039° 45' 28.29"	Картометрический метод	5.00	–
2222	486169.25	1335124.68	053° 12' 43.03"	039° 45' 27.04"	Картометрический метод	5.00	–
2223	486148.56	1335093.85	053° 12' 42.38"	039° 45' 25.36"	Картометрический метод	5.00	–
2224	486138.74	1335058.37	053° 12' 42.08"	039° 45' 23.44"	Картометрический метод	5.00	–
2225	486131.27	1335031.21	053° 12' 41.86"	039° 45' 21.97"	Картометрический метод	5.00	–
2226	486131.72	1335001.17	053° 12' 41.89"	039° 45' 20.35"	Картометрический метод	5.00	–
2227	486129.53	1334977.21	053° 12' 41.83"	039° 45' 19.06"	Картометрический метод	5.00	–
2228	486123.44	1334954.23	053° 12' 41.65"	039° 45' 17.81"	Картометрический метод	5.00	–
2229	486109.02	1334934.53	053° 12' 41.19"	039° 45' 16.74"	Картометрический метод	5.00	–
2230	486096.29	1334923.97	053° 12' 40.79"	039° 45' 16.16"	Картометрический метод	5.00	–
2231	486092.60	1334916.32	053° 12' 40.67"	039° 45' 15.74"	Картометрический метод	5.00	–
2232	486093.18	1334905.28	053° 12' 40.70"	039° 45' 15.15"	Картометрический метод	5.00	–
2233	486094.39	1334886.15	053° 12' 40.75"	039° 45' 14.12"	Картометрический метод	5.00	–
2234	486093.76	1334874.35	053° 12' 40.73"	039° 45' 13.48"	Картометрический метод	5.00	–
2235	486093.46	1334868.78	053° 12' 40.73"	039° 45' 13.18"	Картометрический метод	5.00	–
2236	486088.25	1334856.29	053° 12' 40.56"	039° 45' 12.50"	Картометрический метод	5.00	–
2237	486075.06	1334839.01	053° 12' 40.15"	039° 45' 11.56"	Картометрический метод	5.00	–
2238	486051.53	1334825.85	053° 12' 39.39"	039° 45' 10.83"	Картометрический метод	5.00	–
2239	486028.82	1334814.83	053° 12' 38.67"	039° 45' 10.21"	Картометрический метод	5.00	–
2240	486009.96	1334794.90	053° 12' 38.07"	039° 45' 09.12"	Картометрический метод	5.00	–
2241	485984.87	1334771.78	053° 12' 37.27"	039° 45' 07.85"	Картометрический метод	5.00	–
2242	485952.14	1334734.84	053° 12' 36.23"	039° 45' 05.83"	Картометрический метод	5.00	–
2243	485929.37	1334696.48	053° 12' 35.52"	039° 45' 03.74"	Картометрический метод	5.00	–
2244	485908.46	1334654.07	053° 12' 34.87"	039° 45' 01.44"	Картометрический метод	5.00	–
2245	485895.60	1334626.82	053° 12' 34.47"	039° 44' 59.96"	Картометрический метод	5.00	–
2246	485890.28	1334598.44	053° 12' 34.31"	039° 44' 58.42"	Картометрический метод	5.00	–
2247	485895.87	1334570.25	053° 12' 34.51"	039° 44' 56.91"	Картометрический метод	5.00	–
2248	485901.16	1334556.88	053° 12' 34.69"	039° 44' 56.20"	Картометрический метод	5.00	–
2249	485915.43	1334538.05	053° 12' 35.16"	039° 44' 55.20"	Картометрический метод	5.00	–
2250	485931.81	1334529.85	053° 12' 35.69"	039° 44' 54.77"	Картометрический метод	5.00	–
2251	485963.16	1334525.99	053° 12' 36.71"	039° 44' 54.59"	Картометрический метод	5.00	–

2252	485991.34	1334510.83	053° 12' 37.63"	039° 44' 53.80"	Картометрический метод	5.00	–
2253	486017.05	1334490.31	053° 12' 38.47"	039° 44' 52.72"	Картометрический метод	5.00	–
2254	486041.12	1334466.03	053° 12' 39.26"	039° 44' 51.44"	Картометрический метод	5.00	–
2255	486049.05	1334445.23	053° 12' 39.53"	039° 44' 50.32"	Картометрический метод	5.00	–
2256	486048.77	1334425.29	053° 12' 39.53"	039° 44' 49.25"	Картометрический метод	5.00	–
2257	486040.49	1334397.47	053° 12' 39.28"	039° 44' 47.74"	Картометрический метод	5.00	–
2258	486026.69	1334370.63	053° 12' 38.85"	039° 44' 46.28"	Картометрический метод	5.00	–
2259	486005.79	1334348.70	053° 12' 38.19"	039° 44' 45.08"	Картометрический метод	5.00	–
2260	485975.84	1334322.78	053° 12' 37.23"	039° 44' 43.66"	Картометрический метод	5.00	–
2261	485938.90	1334299.88	053° 12' 36.05"	039° 44' 42.39"	Картометрический метод	5.00	–
2262	485925.87	1334286.78	053° 12' 35.64"	039° 44' 41.67"	Картометрический метод	5.00	–
2263	485904.68	1334242.75	053° 12' 34.98"	039° 44' 39.28"	Картометрический метод	5.00	–
2264	485889.64	1334211.34	053° 12' 34.51"	039° 44' 37.57"	Картометрический метод	5.00	–
2265	485870.58	1334183.06	053° 12' 33.91"	039° 44' 36.03"	Картометрический метод	5.00	–
2266	485848.73	1334160.32	053° 12' 33.22"	039° 44' 34.78"	Картометрический метод	5.00	–
2267	485819.37	1334143.16	053° 12' 32.28"	039° 44' 33.83"	Картометрический метод	5.00	–
2268	485792.24	1334134.46	053° 12' 31.40"	039° 44' 33.34"	Картометрический метод	5.00	–
2269	485748.42	1334127.78	053° 12' 29.99"	039° 44' 32.94"	Картометрический метод	5.00	–
2270	485709.05	1334122.81	053° 12' 28.72"	039° 44' 32.63"	Картометрический метод	5.00	–
2271	485666.29	1334113.82	053° 12' 27.34"	039° 44' 32.11"	Картометрический метод	5.00	–
2272	485645.59	1334101.98	053° 12' 26.68"	039° 44' 31.45"	Картометрический метод	5.00	–
2273	485635.69	1334091.95	053° 12' 26.37"	039° 44' 30.90"	Картометрический метод	5.00	–
2274	485624.93	1334075.33	053° 12' 26.03"	039° 44' 29.99"	Картометрический метод	5.00	–
2275	485615.86	1334050.21	053° 12' 25.75"	039° 44' 28.63"	Картометрический метод	5.00	–
2276	485614.23	1334030.69	053° 12' 25.71"	039° 44' 27.58"	Картометрический метод	5.00	–
2277	485622.15	1334007.33	053° 12' 25.98"	039° 44' 26.33"	Картометрический метод	5.00	–
2278	485637.94	1333974.89	053° 12' 26.51"	039° 44' 24.60"	Картометрический метод	5.00	–
2279	485643.63	1333960.71	053° 12' 26.70"	039° 44' 23.84"	Картометрический метод	5.00	–
2280	485640.72	1333949.01	053° 12' 26.61"	039° 44' 23.20"	Картометрический метод	5.00	–
2281	485633.63	1333937.75	053° 12' 26.39"	039° 44' 22.59"	Картометрический метод	5.00	–
2282	485619.76	1333919.53	053° 12' 25.95"	039° 44' 21.60"	Картометрический метод	5.00	–
2283	485603.03	1333896.62	053° 12' 25.42"	039° 44' 20.35"	Картометрический метод	5.00	–
2284	485583.48	1333875.34	053° 12' 24.80"	039° 44' 19.18"	Картометрический метод	5.00	–
2285	485563.24	1333852.05	053° 12' 24.16"	039° 44' 17.91"	Картометрический метод	5.00	–
2286	485537.53	1333835.27	053° 12' 23.34"	039° 44' 16.98"	Картометрический метод	5.00	–
2287	485517.61	1333818.57	053° 12' 22.70"	039° 44' 16.06"	Картометрический метод	5.00	–
2288	485509.40	1333800.45	053° 12' 22.45"	039° 44' 15.08"	Картометрический метод	5.00	–
2289	485500.38	1333781.93	053° 12' 22.17"	039° 44' 14.07"	Картометрический метод	5.00	–

2290	485492.16	1333763.00	053° 12' 21.91"	039° 44' 13.04"	Картометрический метод	5.00	–
2291	485492.52	1333739.15	053° 12' 21.94"	039° 44' 11.76"	Картометрический метод	5.00	–
2292	485493.56	1333715.04	053° 12' 21.98"	039° 44' 10.46"	Картометрический метод	5.00	–
2293	485490.90	1333701.18	053° 12' 21.91"	039° 44' 09.71"	Картометрический метод	5.00	–
2294	485501.00	1333681.58	053° 12' 22.24"	039° 44' 08.67"	Картометрический метод	5.00	–
2295	485515.59	1333668.61	053° 12' 22.72"	039° 44' 07.98"	Картометрический метод	5.00	–
2296	485524.25	1333665.45	053° 12' 23.00"	039° 44' 07.82"	Картометрический метод	5.00	–
2297	485542.81	1333671.44	053° 12' 23.60"	039° 44' 08.16"	Картометрический метод	5.00	–
2298	485556.88	1333670.40	053° 12' 24.06"	039° 44' 08.12"	Картометрический метод	5.00	–
2299	485567.41	1333664.40	053° 12' 24.40"	039° 44' 07.80"	Картометрический метод	5.00	–
2300	485580.79	1333651.64	053° 12' 24.84"	039° 44' 07.13"	Картометрический метод	5.00	–
2301	485586.23	1333640.42	053° 12' 25.02"	039° 44' 06.53"	Картометрический метод	5.00	–
2302	485587.49	1333627.89	053° 12' 25.07"	039° 44' 05.86"	Картометрический метод	5.00	–
2303	485582.95	1333614.99	053° 12' 24.93"	039° 44' 05.16"	Картометрический метод	5.00	–
2304	485572.73	1333599.57	053° 12' 24.61"	039° 44' 04.32"	Картометрический метод	5.00	–
2305	485558.61	1333584.12	053° 12' 24.16"	039° 44' 03.47"	Картометрический метод	5.00	–
2306	485542.87	1333567.66	053° 12' 23.66"	039° 44' 02.57"	Картометрический метод	5.00	–
2307	485529.47	1333558.53	053° 12' 23.23"	039° 44' 02.07"	Картометрический метод	5.00	–
2308	485501.59	1333539.34	053° 12' 22.34"	039° 44' 01.01"	Картометрический метод	5.00	–
2309	485482.03	1333516.85	053° 12' 21.72"	039° 43' 59.78"	Картометрический метод	5.00	–
2310	485466.55	1333499.19	053° 12' 21.23"	039° 43' 58.81"	Картометрический метод	5.00	–
2311	485453.43	1333482.71	053° 12' 20.82"	039° 43' 57.91"	Картометрический метод	5.00	–
2312	485432.65	1333458.49	053° 12' 20.16"	039° 43' 56.59"	Картометрический метод	5.00	–
2313	485408.12	1333428.15	053° 12' 19.38"	039° 43' 54.93"	Картометрический метод	5.00	–
2314	485396.45	1333407.63	053° 12' 19.02"	039° 43' 53.81"	Картометрический метод	5.00	–
2315	485387.30	1333389.45	053° 12' 18.73"	039° 43' 52.82"	Картометрический метод	5.00	–
2316	485372.62	1333380.46	053° 12' 18.26"	039° 43' 52.33"	Картометрический метод	5.00	–
2317	485347.91	1333363.13	053° 12' 17.47"	039° 43' 51.37"	Картометрический метод	5.00	–
2318	485319.42	1333343.47	053° 12' 16.56"	039° 43' 50.28"	Картометрический метод	5.00	–
2319	485305.50	1333336.83	053° 12' 16.12"	039° 43' 49.91"	Картометрический метод	5.00	–
2320	485292.28	1333334.91	053° 12' 15.69"	039° 43' 49.80"	Картометрический метод	5.00	–
2321	485277.75	1333336.50	053° 12' 15.22"	039° 43' 49.87"	Картометрический метод	5.00	–
2322	485259.23	1333345.92	053° 12' 14.61"	039° 43' 50.36"	Картометрический метод	5.00	–
2323	485242.12	1333354.47	053° 12' 14.06"	039° 43' 50.80"	Картометрический метод	5.00	–
2324	485222.95	1333358.71	053° 12' 13.43"	039° 43' 51.01"	Картометрический метод	5.00	–
2325	485202.91	1333362.22	053° 12' 12.78"	039° 43' 51.18"	Картометрический метод	5.00	–
2326	485179.93	1333369.66	053° 12' 12.04"	039° 43' 51.56"	Картометрический метод	5.00	–
2327	485163.32	1333381.91	053° 12' 11.49"	039° 43' 52.21"	Картометрический метод	5.00	–

2328	485150.04	1333390.08	053° 12' 11.06"	039° 43' 52.64"	Картометрический метод	5.00	–
2329	485138.74	1333391.65	053° 12' 10.69"	039° 43' 52.71"	Картометрический метод	5.00	–
2330	485103.97	1333388.40	053° 12' 09.57"	039° 43' 52.50"	Картометрический метод	5.00	–
2331	485076.22	1333388.60	053° 12' 08.67"	039° 43' 52.49"	Картометрический метод	5.00	–
2332	485040.79	1333378.21	053° 12' 07.53"	039° 43' 51.89"	Картометрический метод	5.00	–
2333	485017.52	1333373.60	053° 12' 06.78"	039° 43' 51.62"	Картометрический метод	5.00	–
2334	485002.91	1333374.17	053° 12' 06.31"	039° 43' 51.64"	Картометрический метод	5.00	–
2335	484982.28	1333379.85	053° 12' 05.64"	039° 43' 51.93"	Картометрический метод	5.00	–
2336	484965.93	1333382.05	053° 12' 05.11"	039° 43' 52.03"	Картометрический метод	5.00	–
2337	484952.07	1333374.07	053° 12' 04.66"	039° 43' 51.59"	Картометрический метод	5.00	–
2338	484936.64	1333346.37	053° 12' 04.18"	039° 43' 50.08"	Картометрический метод	5.00	–
2339	484928.58	1333329.45	053° 12' 03.93"	039° 43' 49.16"	Картометрический метод	5.00	–
2340	484921.60	1333305.87	053° 12' 03.72"	039° 43' 47.89"	Картометрический метод	5.00	–
2341	484913.23	1333274.48	053° 12' 03.46"	039° 43' 46.19"	Картометрический метод	5.00	–
2342	484908.73	1333238.82	053° 12' 03.34"	039° 43' 44.26"	Картометрический метод	5.00	–
2343	484898.46	1333206.36	053° 12' 03.03"	039° 43' 42.50"	Картометрический метод	5.00	–
2344	484898.17	1333194.92	053° 12' 03.02"	039° 43' 41.89"	Картометрический метод	5.00	–
2345	484904.56	1333184.50	053° 12' 03.24"	039° 43' 41.33"	Картометрический метод	5.00	–
2346	484919.09	1333172.34	053° 12' 03.71"	039° 43' 40.69"	Картометрический метод	5.00	–
2347	484936.04	1333160.43	053° 12' 04.27"	039° 43' 40.07"	Картометрический метод	5.00	–
2348	484966.83	1333142.63	053° 12' 05.27"	039° 43' 39.14"	Картометрический метод	5.00	–
2349	484998.19	1333120.85	053° 12' 06.30"	039° 43' 37.99"	Картометрический метод	5.00	–
2350	485007.08	1333112.30	053° 12' 06.59"	039° 43' 37.54"	Картометрический метод	5.00	–
2351	485013.57	1333105.93	053° 12' 06.80"	039° 43' 37.20"	Картометрический метод	5.00	–
2352	485019.83	1333096.05	053° 12' 07.01"	039° 43' 36.68"	Картометрический метод	5.00	–
2353	485025.10	1333079.44	053° 12' 07.19"	039° 43' 35.79"	Картометрический метод	5.00	–
2354	485030.45	1333037.85	053° 12' 07.39"	039° 43' 33.55"	Картометрический метод	5.00	–
2355	485034.04	1332994.12	053° 12' 07.53"	039° 43' 31.20"	Картометрический метод	5.00	–
2356	485036.60	1332973.20	053° 12' 07.62"	039° 43' 30.08"	Картометрический метод	5.00	–
2357	485047.57	1332936.98	053° 12' 08.00"	039° 43' 28.14"	Картометрический метод	5.00	–
2358	485054.12	1332911.01	053° 12' 08.23"	039° 43' 26.74"	Картометрический метод	5.00	–
2359	485054.85	1332881.57	053° 12' 08.27"	039° 43' 25.16"	Картометрический метод	5.00	–
2360	485050.05	1332841.74	053° 12' 08.13"	039° 43' 23.01"	Картометрический метод	5.00	–
2361	485044.86	1332822.18	053° 12' 07.98"	039° 43' 21.95"	Картометрический метод	5.00	–
2362	485041.74	1332810.08	053° 12' 07.88"	039° 43' 21.29"	Картометрический метод	5.00	–
2363	485037.48	1332798.25	053° 12' 07.75"	039° 43' 20.65"	Картометрический метод	5.00	–
2364	485029.22	1332783.23	053° 12' 07.49"	039° 43' 19.84"	Картометрический метод	5.00	–
2365	485028.15	1332766.40	053° 12' 07.47"	039° 43' 18.93"	Картометрический метод	5.00	–

2366	485029.35	1332736.62	053° 12' 07.52"	039° 43' 17.33"	Картометрический метод	5.00	–
2367	485026.67	1332719.40	053° 12' 07.45"	039° 43' 16.40"	Картометрический метод	5.00	–
2368	485023.26	1332694.91	053° 12' 07.35"	039° 43' 15.08"	Картометрический метод	5.00	–
2369	485016.72	1332683.92	053° 12' 07.14"	039° 43' 14.48"	Картометрический метод	5.00	–
2370	484987.49	1332646.68	053° 12' 06.22"	039° 43' 12.44"	Картометрический метод	5.00	–
2371	484974.27	1332625.77	053° 12' 05.80"	039° 43' 11.31"	Картометрический метод	5.00	–
2372	484971.98	1332606.66	053° 12' 05.74"	039° 43' 10.27"	Картометрический метод	5.00	–
2373	484973.53	1332578.70	053° 12' 05.81"	039° 43' 08.77"	Картометрический метод	5.00	–
2374	484975.01	1332560.57	053° 12' 05.86"	039° 43' 07.79"	Картометрический метод	5.00	–
2375	484978.96	1332529.03	053° 12' 06.01"	039° 43' 06.10"	Картометрический метод	5.00	–
2376	484974.74	1332512.83	053° 12' 05.88"	039° 43' 05.22"	Картометрический метод	5.00	–
2377	484974.03	1332499.36	053° 12' 05.87"	039° 43' 04.50"	Картометрический метод	5.00	–
2378	484973.53	1332476.20	053° 12' 05.86"	039° 43' 03.25"	Картометрический метод	5.00	–
2379	484975.73	1332445.61	053° 12' 05.95"	039° 43' 01.60"	Картометрический метод	5.00	–
2380	484986.98	1332427.55	053° 12' 06.32"	039° 43' 00.64"	Картометрический метод	5.00	–
2381	484997.81	1332416.29	053° 12' 06.68"	039° 43' 00.04"	Картометрический метод	5.00	–
2382	485007.05	1332399.18	053° 12' 06.99"	039° 42' 59.13"	Картометрический метод	5.00	–
2383	485013.61	1332384.25	053° 12' 07.21"	039° 42' 58.33"	Картометрический метод	5.00	–
2384	485016.31	1332357.09	053° 12' 07.31"	039° 42' 56.87"	Картометрический метод	5.00	–
2385	485025.21	1332312.31	053° 12' 07.63"	039° 42' 54.47"	Картометрический метод	5.00	–
2386	485028.57	1332292.69	053° 12' 07.74"	039° 42' 53.42"	Картометрический метод	5.00	–
2387	485038.62	1332266.08	053° 12' 08.08"	039° 42' 51.99"	Картометрический метод	5.00	–
2388	485061.37	1332245.98	053° 12' 08.83"	039° 42' 50.93"	Картометрический метод	5.00	–
2389	485078.19	1332225.25	053° 12' 09.39"	039° 42' 49.83"	Картометрический метод	5.00	–
2390	485085.23	1332211.67	053° 12' 09.62"	039° 42' 49.10"	Картометрический метод	5.00	–
2391	485094.05	1332182.98	053° 12' 09.92"	039° 42' 47.57"	Картометрический метод	5.00	–
2392	485094.34	1332167.35	053° 12' 09.94"	039° 42' 46.73"	Картометрический метод	5.00	–
2393	485092.08	1332153.23	053° 12' 09.88"	039° 42' 45.96"	Картометрический метод	5.00	–
2394	485079.72	1332129.68	053° 12' 09.49"	039° 42' 44.68"	Картометрический метод	5.00	–
2395	485068.25	1332116.70	053° 12' 09.13"	039° 42' 43.97"	Картометрический метод	5.00	–
2396	485063.81	1332098.48	053° 12' 08.99"	039° 42' 42.99"	Картометрический метод	5.00	–
2397	485068.54	1332063.56	053° 12' 09.16"	039° 42' 41.11"	Картометрический метод	5.00	–
2398	485067.78	1332052.39	053° 12' 09.15"	039° 42' 40.51"	Картометрический метод	5.00	–
2399	485059.09	1332023.89	053° 12' 08.88"	039° 42' 38.97"	Картометрический метод	5.00	–
2400	485051.92	1332001.18	053° 12' 08.66"	039° 42' 37.74"	Картометрический метод	5.00	–
2401	485042.99	1331975.79	053° 12' 08.39"	039° 42' 36.36"	Картометрический метод	5.00	–
2402	485031.89	1331949.88	053° 12' 08.04"	039° 42' 34.96"	Картометрический метод	5.00	–
2403	485023.72	1331937.41	053° 12' 07.79"	039° 42' 34.28"	Картометрический метод	5.00	–

2404	485013.29	1331929.81	053° 12' 07.45"	039° 42' 33.86"	Картометрический метод	5.00	–
2405	484996.92	1331919.42	053° 12' 06.93"	039° 42' 33.28"	Картометрический метод	5.00	–
2406	484967.20	1331908.18	053° 12' 05.97"	039° 42' 32.65"	Картометрический метод	5.00	–
2407	484943.42	1331897.72	053° 12' 05.21"	039° 42' 32.06"	Картометрический метод	5.00	–
2408	484929.27	1331896.07	053° 12' 04.75"	039° 42' 31.96"	Картометрический метод	5.00	–
2409	484914.60	1331898.33	053° 12' 04.28"	039° 42' 32.07"	Картометрический метод	5.00	–
2410	484888.54	1331907.41	053° 12' 03.43"	039° 42' 32.54"	Картометрический метод	5.00	–
2411	484862.73	1331914.06	053° 12' 02.59"	039° 42' 32.87"	Картометрический метод	5.00	–
2412	484844.20	1331922.27	053° 12' 01.99"	039° 42' 33.30"	Картометрический метод	5.00	–
2413	484822.69	1331928.49	053° 12' 01.29"	039° 42' 33.61"	Картометрический метод	5.00	–
2414	484811.37	1331927.22	053° 12' 00.92"	039° 42' 33.53"	Картометрический метод	5.00	–
2415	484801.65	1331924.60	053° 12' 00.61"	039° 42' 33.38"	Картометрический метод	5.00	–
2416	484789.73	1331914.85	053° 12' 00.23"	039° 42' 32.85"	Картометрический метод	5.00	–
2417	484777.47	1331895.14	053° 11' 59.84"	039° 42' 31.77"	Картометрический метод	5.00	–
2418	484775.41	1331871.86	053° 11' 59.79"	039° 42' 30.52"	Картометрический метод	5.00	–
2419	484781.48	1331853.90	053° 11' 60.00"	039° 42' 29.55"	Картометрический метод	5.00	–
2420	484784.34	1331840.14	053° 12' 00.10"	039° 42' 28.82"	Картометрический метод	5.00	–
2421	484787.11	1331831.77	053° 12' 00.19"	039° 42' 28.37"	Картометрический метод	5.00	–
2422	484785.84	1331823.70	053° 12' 00.16"	039° 42' 27.93"	Картометрический метод	5.00	–
2423	484783.99	1331810.38	053° 12' 00.10"	039° 42' 27.21"	Картометрический метод	5.00	–
2424	484778.80	1331800.18	053° 11' 59.94"	039° 42' 26.66"	Картометрический метод	5.00	–
2425	484770.93	1331792.29	053° 11' 59.69"	039° 42' 26.23"	Картометрический метод	5.00	–
2426	484768.16	1331780.99	053° 11' 59.61"	039° 42' 25.62"	Картометрический метод	5.00	–
2427	484770.09	1331768.45	053° 11' 59.68"	039° 42' 24.94"	Картометрический метод	5.00	–
2428	484776.77	1331761.67	053° 11' 59.90"	039° 42' 24.58"	Картометрический метод	5.00	–
2429	484782.34	1331749.24	053° 12' 00.08"	039° 42' 23.92"	Картометрический метод	5.00	–
2430	484794.32	1331729.22	053° 12' 00.48"	039° 42' 22.85"	Картометрический метод	5.00	–
2431	484801.25	1331720.01	053° 12' 00.71"	039° 42' 22.36"	Картометрический метод	5.00	–
2432	484809.56	1331714.29	053° 12' 00.98"	039° 42' 22.06"	Картометрический метод	5.00	–
2433	484812.90	1331709.69	053° 12' 01.09"	039° 42' 21.82"	Картометрический метод	5.00	–
2434	484812.84	1331702.41	053° 12' 01.10"	039° 42' 21.43"	Картометрический метод	5.00	–
2435	484810.34	1331690.85	053° 12' 01.02"	039° 42' 20.80"	Картометрический метод	5.00	–
2436	484807.81	1331676.99	053° 12' 00.95"	039° 42' 20.05"	Картометрический метод	5.00	–
2437	484805.95	1331662.06	053° 12' 00.89"	039° 42' 19.25"	Картометрический метод	5.00	–
2438	484809.13	1331654.09	053° 12' 01.00"	039° 42' 18.82"	Картометрический метод	5.00	–
2439	484806.21	1331642.25	053° 12' 00.91"	039° 42' 18.18"	Картометрический метод	5.00	–
2440	484802.47	1331626.93	053° 12' 00.80"	039° 42' 17.35"	Картометрический метод	5.00	–
2441	484797.29	1331618.21	053° 12' 00.64"	039° 42' 16.88"	Картометрический метод	5.00	–

2442	484785.60	1331603.48	053° 12' 00.27"	039° 42' 16.07"	Картометрический метод	5.00	–
2443	484767.29	1331586.77	053° 11' 59.69"	039° 42' 15.16"	Картометрический метод	5.00	–
2444	484752.39	1331575.43	053° 11' 59.21"	039° 42' 14.53"	Картометрический метод	5.00	–
2445	484746.59	1331573.45	053° 11' 59.02"	039° 42' 14.42"	Картометрический метод	5.00	–
2446	484737.00	1331570.02	053° 11' 58.72"	039° 42' 14.23"	Картометрический метод	5.00	–
2447	484707.39	1331554.34	053° 11' 57.77"	039° 42' 13.35"	Картометрический метод	5.00	–
2448	484697.87	1331542.15	053° 11' 57.47"	039° 42' 12.69"	Картометрический метод	5.00	–
2449	484686.85	1331527.01	053° 11' 57.12"	039° 42' 11.86"	Картометрический метод	5.00	–
2450	484677.88	1331515.09	053° 11' 56.83"	039° 42' 11.21"	Картометрический метод	5.00	–
2451	484668.65	1331504.92	053° 11' 56.54"	039° 42' 10.66"	Картометрический метод	5.00	–
2452	484660.85	1331488.95	053° 11' 56.30"	039° 42' 09.79"	Картометрический метод	5.00	–
2453	484658.97	1331470.64	053° 11' 56.25"	039° 42' 08.80"	Картометрический метод	5.00	–
2454	484660.14	1331465.38	053° 11' 56.29"	039° 42' 08.52"	Картометрический метод	5.00	–
2455	484668.73	1331460.07	053° 11' 56.57"	039° 42' 08.24"	Картометрический метод	5.00	–
2456	484677.88	1331459.33	053° 11' 56.86"	039° 42' 08.21"	Картометрический метод	5.00	–
2457	484682.71	1331456.73	053° 11' 57.02"	039° 42' 08.07"	Картометрический метод	5.00	–
2458	484686.29	1331449.44	053° 11' 57.14"	039° 42' 07.68"	Картометрический метод	5.00	–
2459	484687.56	1331438.52	053° 11' 57.19"	039° 42' 07.10"	Картометрический метод	5.00	–
2460	484684.92	1331426.82	053° 11' 57.11"	039° 42' 06.46"	Картометрический метод	5.00	–
2461	484688.11	1331421.27	053° 11' 57.22"	039° 42' 06.17"	Картометрический метод	5.00	–
2462	484696.31	1331418.38	053° 11' 57.48"	039° 42' 06.02"	Картометрический метод	5.00	–
2463	484705.18	1331415.90	053° 11' 57.77"	039° 42' 05.90"	Картометрический метод	5.00	–
2464	484710.00	1331412.22	053° 11' 57.93"	039° 42' 05.70"	Картометрический метод	5.00	–
2465	484711.05	1331408.18	053° 11' 57.97"	039° 42' 05.48"	Картометрический метод	5.00	–
2466	484711.54	1331401.57	053° 11' 57.99"	039° 42' 05.13"	Картометрический метод	5.00	–
2467	484718.52	1331379.84	053° 11' 58.22"	039° 42' 03.97"	Картометрический метод	5.00	–
2468	484720.10	1331374.02	053° 11' 58.28"	039° 42' 03.65"	Картометрический метод	5.00	–
2469	484722.06	1331366.75	053° 11' 58.34"	039° 42' 03.26"	Картометрический метод	5.00	–
2470	484723.40	1331346.53	053° 11' 58.40"	039° 42' 02.18"	Картометрический метод	5.00	–
2471	484725.94	1331325.23	053° 11' 58.49"	039° 42' 01.03"	Картометрический метод	5.00	–
2472	484737.29	1331255.92	053° 11' 58.90"	039° 41' 57.31"	Картометрический метод	5.00	–
2473	484739.91	1331245.26	053° 11' 58.99"	039° 41' 56.74"	Картометрический метод	5.00	–
2474	484738.68	1331242.44	053° 11' 58.95"	039° 41' 56.58"	Картометрический метод	5.00	–
2475	484734.68	1331248.40	053° 11' 58.82"	039° 41' 56.90"	Картометрический метод	5.00	–
2476	484730.74	1331262.16	053° 11' 58.68"	039° 41' 57.64"	Картометрический метод	5.00	–
2477	484728.02	1331258.95	053° 11' 58.60"	039° 41' 57.46"	Картометрический метод	5.00	–
2478	484726.69	1331242.53	053° 11' 58.56"	039° 41' 56.58"	Картометрический метод	5.00	–
2479	484724.05	1331231.50	053° 11' 58.48"	039° 41' 55.98"	Картометрический метод	5.00	–

2480	484722.90	1331221.14	053° 11' 58.45"	039° 41' 55.42"	Картометрический метод	5.00	–
2481	484722.84	1331213.46	053° 11' 58.45"	039° 41' 55.01"	Картометрический метод	5.00	–
2482	484724.85	1331211.43	053° 11' 58.52"	039° 41' 54.90"	Картометрический метод	5.00	–
2483	484726.88	1331213.30	053° 11' 58.58"	039° 41' 55.00"	Картометрический метод	5.00	–
2484	484730.95	1331217.31	053° 11' 58.71"	039° 41' 55.22"	Картометрический метод	5.00	–
2485	484734.58	1331216.61	053° 11' 58.83"	039° 41' 55.19"	Картометрический метод	5.00	–
2486	484737.65	1331212.41	053° 11' 58.93"	039° 41' 54.97"	Картометрический метод	5.00	–
2487	484738.55	1331206.34	053° 11' 58.97"	039° 41' 54.64"	Картометрический метод	5.00	–
2488	484737.30	1331201.50	053° 11' 58.93"	039° 41' 54.38"	Картометрический метод	5.00	–
2489	484739.40	1331188.31	053° 11' 59.00"	039° 41' 53.67"	Картометрический метод	5.00	–
2490	484740.39	1331182.10	053° 11' 59.04"	039° 41' 53.34"	Картометрический метод	5.00	–
2491	484741.81	1331173.19	053° 11' 59.09"	039° 41' 52.86"	Картометрический метод	5.00	–
2492	484744.13	1331158.76	053° 11' 59.17"	039° 41' 52.08"	Картометрический метод	5.00	–
2493	484746.43	1331141.64	053° 11' 59.26"	039° 41' 51.16"	Картометрический метод	5.00	–
2494	484754.24	1331140.50	053° 11' 59.51"	039° 41' 51.11"	Картометрический метод	5.00	–
2495	484760.39	1331133.99	053° 11' 59.71"	039° 41' 50.76"	Картометрический метод	5.00	–
2496	484765.41	1331121.56	053° 11' 59.88"	039° 41' 50.10"	Картометрический метод	5.00	–
2497	484776.60	1331103.44	053° 12' 00.25"	039° 41' 49.13"	Картометрический метод	5.00	–
2498	484789.18	1331092.30	053° 12' 00.67"	039° 41' 48.54"	Картометрический метод	5.00	–
2499	484806.35	1331083.29	053° 12' 01.23"	039° 41' 48.07"	Картометрический метод	5.00	–
2500	484835.91	1331072.30	053° 12' 02.19"	039° 41' 47.51"	Картометрический метод	5.00	–
2501	484850.40	1331065.19	053° 12' 02.66"	039° 41' 47.14"	Картометрический метод	5.00	–
2502	484862.74	1331057.56	053° 12' 03.06"	039° 41' 46.74"	Картометрический метод	5.00	–
2503	484890.89	1331039.04	053° 12' 03.98"	039° 41' 45.77"	Картометрический метод	5.00	–
2504	484907.78	1331027.60	053° 12' 04.54"	039° 41' 45.17"	Картометрический метод	5.00	–
2505	484930.25	1331005.62	053° 12' 05.28"	039° 41' 44.00"	Картометрический метод	5.00	–
2506	484946.57	1330990.68	053° 12' 05.81"	039° 41' 43.21"	Картометрический метод	5.00	–
2507	484953.49	1330978.78	053° 12' 06.04"	039° 41' 42.58"	Картометрический метод	5.00	–
2508	484959.26	1330957.46	053° 12' 06.24"	039° 41' 41.44"	Картометрический метод	5.00	–
2509	484969.36	1330938.26	053° 12' 06.58"	039° 41' 40.41"	Картометрический метод	5.00	–
2510	484974.38	1330925.29	053° 12' 06.75"	039° 41' 39.72"	Картометрический метод	5.00	–
2511	484981.29	1330912.31	053° 12' 06.98"	039° 41' 39.03"	Картометрический метод	5.00	–
2512	484987.99	1330906.61	053° 12' 07.20"	039° 41' 38.72"	Картометрический метод	5.00	–
2513	484998.30	1330880.40	053° 12' 07.55"	039° 41' 37.32"	Картометрический метод	5.00	–
2514	485005.19	1330864.19	053° 12' 07.78"	039° 41' 36.46"	Картометрический метод	5.00	–
2515	485016.54	1330832.05	053° 12' 08.16"	039° 41' 34.73"	Картометрический метод	5.00	–
2516	485028.79	1330812.30	053° 12' 08.57"	039° 41' 33.68"	Картометрический метод	5.00	–
2517	485045.64	1330794.67	053° 12' 09.12"	039° 41' 32.75"	Картометрический метод	5.00	–

2518	485061.73	1330784.85	053° 12' 09.65"	039° 41' 32.23"	Картометрический метод	5.00	–
2519	485080.79	1330776.63	053° 12' 10.27"	039° 41' 31.81"	Картометрический метод	5.00	–
2520	485099.60	1330770.03	053° 12' 10.88"	039° 41' 31.47"	Картометрический метод	5.00	–
2521	485105.81	1330772.14	053° 12' 11.08"	039° 41' 31.59"	Картометрический метод	5.00	–
2522	485119.58	1330775.55	053° 12' 11.52"	039° 41' 31.78"	Картометрический метод	5.00	–
2523	485141.65	1330773.77	053° 12' 12.24"	039° 41' 31.71"	Картометрический метод	5.00	–
2524	485150.53	1330771.82	053° 12' 12.53"	039° 41' 31.61"	Картометрический метод	5.00	–
2525	485169.96	1330777.34	053° 12' 13.15"	039° 41' 31.93"	Картометрический метод	5.00	–
2526	485190.16	1330775.57	053° 12' 13.81"	039° 41' 31.85"	Картометрический метод	5.00	–
2527	485201.46	1330774.68	053° 12' 14.17"	039° 41' 31.81"	Картометрический метод	5.00	–
2528	485209.50	1330768.43	053° 12' 14.44"	039° 41' 31.48"	Картометрический метод	5.00	–
2529	485214.85	1330762.74	053° 12' 14.61"	039° 41' 31.18"	Картометрический метод	5.00	–
2530	485224.54	1330762.40	053° 12' 14.93"	039° 41' 31.17"	Картометрический метод	5.00	–
2531	485232.61	1330760.99	053° 12' 15.19"	039° 41' 31.10"	Картометрический метод	5.00	–
2532	485234.21	1330757.75	053° 12' 15.24"	039° 41' 30.93"	Картометрический метод	5.00	–
2533	485232.56	1330753.45	053° 12' 15.19"	039° 41' 30.70"	Картометрический метод	5.00	–
2534	485225.55	1330752.96	053° 12' 14.96"	039° 41' 30.66"	Картометрический метод	5.00	–
2535	485216.66	1330753.56	053° 12' 14.68"	039° 41' 30.69"	Картометрический метод	5.00	–
2536	485208.86	1330754.70	053° 12' 14.42"	039° 41' 30.74"	Картометрический метод	5.00	–
2537	485202.15	1330757.98	053° 12' 14.20"	039° 41' 30.91"	Картометрический метод	5.00	–
2538	485195.98	1330760.99	053° 12' 14.00"	039° 41' 31.07"	Картометрический метод	5.00	–
2539	485181.14	1330758.13	053° 12' 13.53"	039° 41' 30.90"	Картометрический метод	5.00	–
2540	485170.62	1330756.32	053° 12' 13.19"	039° 41' 30.80"	Картометрический метод	5.00	–
2541	485160.09	1330752.62	053° 12' 12.85"	039° 41' 30.59"	Картометрический метод	5.00	–
2542	485148.76	1330751.09	053° 12' 12.48"	039° 41' 30.49"	Картометрический метод	5.00	–
2543	485135.05	1330755.23	053° 12' 12.04"	039° 41' 30.70"	Картометрический метод	5.00	–
2544	485125.36	1330756.11	053° 12' 11.72"	039° 41' 30.74"	Картометрический метод	5.00	–
2545	485115.64	1330752.68	053° 12' 11.41"	039° 41' 30.55"	Картометрический метод	5.00	–
2546	485097.01	1330746.62	053° 12' 10.81"	039° 41' 30.21"	Картометрический метод	5.00	–
2547	485071.14	1330745.99	053° 12' 09.97"	039° 41' 30.15"	Картометрический метод	5.00	–
2548	485061.42	1330742.02	053° 12' 09.66"	039° 41' 29.93"	Картометрический метод	5.00	–
2549	485051.12	1330733.75	053° 12' 09.33"	039° 41' 29.47"	Картометрический метод	5.00	–
2550	485042.10	1330715.22	053° 12' 09.05"	039° 41' 28.47"	Картометрический метод	5.00	–
2551	485027.06	1330684.09	053° 12' 08.58"	039° 41' 26.77"	Картометрический метод	5.00	–
2552	485014.20	1330657.51	053° 12' 08.18"	039° 41' 25.33"	Картометрический метод	5.00	–
2553	484978.89	1330616.28	053° 12' 07.06"	039° 41' 23.08"	Картометрический метод	5.00	–
2554	484960.36	1330587.32	053° 12' 06.48"	039° 41' 21.50"	Картометрический метод	5.00	–
2555	484953.78	1330571.20	053° 12' 06.27"	039° 41' 20.63"	Картометрический метод	5.00	–

2556	484948.55	1330555.89	053° 12' 06.11"	039° 41' 19.80"	Картометрический метод	5.00	–
2557	484934.14	1330538.21	053° 12' 05.66"	039° 41' 18.83"	Картометрический метод	5.00	–
2558	484930.83	1330527.19	053° 12' 05.56"	039° 41' 18.24"	Картометрический метод	5.00	–
2559	484910.68	1330497.17	053° 12' 04.92"	039° 41' 16.60"	Картометрический метод	5.00	–
2560	484885.49	1330477.95	053° 12' 04.12"	039° 41' 15.54"	Картометрический метод	5.00	–
2561	484871.14	1330468.36	053° 12' 03.66"	039° 41' 15.01"	Картометрический метод	5.00	–
2562	484863.54	1330459.25	053° 12' 03.42"	039° 41' 14.52"	Картометрический метод	5.00	–
2563	484859.67	1330445.81	053° 12' 03.30"	039° 41' 13.79"	Картометрический метод	5.00	–
2564	484862.80	1330432.05	053° 12' 03.41"	039° 41' 13.05"	Картометрический метод	5.00	–
2565	484861.69	1330426.94	053° 12' 03.37"	039° 41' 12.77"	Картометрический метод	5.00	–
2566	484848.15	1330417.61	053° 12' 02.94"	039° 41' 12.26"	Картометрический метод	5.00	–
2567	484838.06	1330400.71	053° 12' 02.62"	039° 41' 11.34"	Картометрический метод	5.00	–
2568	484832.27	1330382.71	053° 12' 02.45"	039° 41' 10.37"	Картометрический метод	5.00	–
2569	484829.10	1330353.91	053° 12' 02.36"	039° 41' 08.81"	Картометрический метод	5.00	–
2570	484825.39	1330324.84	053° 12' 02.26"	039° 41' 07.24"	Картометрический метод	5.00	–
2571	484831.64	1330294.62	053° 12' 02.47"	039° 41' 05.62"	Картометрический метод	5.00	–
2572	484836.30	1330268.73	053° 12' 02.64"	039° 41' 04.23"	Картометрический метод	5.00	–
2573	484843.70	1330249.55	053° 12' 02.89"	039° 41' 03.20"	Картометрический метод	5.00	–
2574	484869.05	1330215.96	053° 12' 03.73"	039° 41' 01.42"	Картометрический метод	5.00	–
2575	484883.49	1330201.58	053° 12' 04.20"	039° 41' 00.66"	Картометрический метод	5.00	–
2576	484914.10	1330187.62	053° 12' 05.20"	039° 40' 59.93"	Картометрический метод	5.00	–
2577	484931.01	1330178.34	053° 12' 05.75"	039° 40' 59.45"	Картометрический метод	5.00	–
2578	484942.71	1330157.51	053° 12' 06.14"	039° 40' 58.34"	Картометрический метод	5.00	–
2579	484944.75	1330142.14	053° 12' 06.22"	039° 40' 57.51"	Картометрический метод	5.00	–
2580	484949.74	1330123.25	053° 12' 06.39"	039° 40' 56.50"	Картометрический метод	5.00	–
2581	484955.75	1330098.16	053° 12' 06.59"	039° 40' 55.15"	Картометрический метод	5.00	–
2582	484951.82	1330076.63	053° 12' 06.48"	039° 40' 53.99"	Картометрический метод	5.00	–
2583	484940.34	1330053.01	053° 12' 06.12"	039° 40' 52.71"	Картометрический метод	5.00	–
2584	484925.39	1330034.53	053° 12' 05.65"	039° 40' 51.70"	Картометрический метод	5.00	–
2585	484913.97	1330020.07	053° 12' 05.29"	039° 40' 50.91"	Картометрический метод	5.00	–
2586	484909.85	1330009.59	053° 12' 05.16"	039° 40' 50.34"	Картометрический метод	5.00	–
2587	484911.37	1329996.11	053° 12' 05.22"	039° 40' 49.62"	Картометрический метод	5.00	–
2588	484919.65	1329985.28	053° 12' 05.49"	039° 40' 49.04"	Картометрический метод	5.00	–
2589	484933.86	1329976.55	053° 12' 05.95"	039° 40' 48.58"	Картометрический метод	5.00	–
2590	484935.72	1329972.50	053° 12' 06.02"	039° 40' 48.37"	Картометрический метод	5.00	–
2591	484932.46	1329969.29	053° 12' 05.91"	039° 40' 48.19"	Картометрический метод	5.00	–
2592	484911.10	1329958.94	053° 12' 05.23"	039° 40' 47.61"	Картометрический метод	5.00	–
2593	484898.35	1329946.64	053° 12' 04.82"	039° 40' 46.94"	Картометрический метод	5.00	–

2594	484886.30	1329918.71	053° 12' 04.45"	039° 40' 45.42"	Картометрический метод	5.00	–
2595	484880.75	1329896.39	053° 12' 04.28"	039° 40' 44.22"	Картометрический метод	5.00	–
2596	484868.45	1329871.16	053° 12' 03.89"	039° 40' 42.85"	Картометрический метод	5.00	–
2597	484855.05	1329844.05	053° 12' 03.48"	039° 40' 41.37"	Картометрический метод	5.00	–
2598	484842.93	1329806.15	053° 12' 03.10"	039° 40' 39.32"	Картометрический метод	5.00	–
2599	484839.31	1329790.56	053° 12' 03.00"	039° 40' 38.48"	Картометрический метод	5.00	–
2600	484834.34	1329773.62	053° 12' 02.84"	039° 40' 37.56"	Картометрический метод	5.00	–
2601	484824.83	1329762.37	053° 12' 02.54"	039° 40' 36.95"	Картометрический метод	5.00	–
2602	484813.15	1329749.53	053° 12' 02.17"	039° 40' 36.25"	Картометрический метод	5.00	–
2603	484809.00	1329733.40	053° 12' 02.05"	039° 40' 35.37"	Картометрический метод	5.00	–
2604	484806.45	1329716.71	053° 12' 01.97"	039° 40' 34.47"	Картометрический метод	5.00	–
2605	484799.89	1329703.56	053° 12' 01.77"	039° 40' 33.76"	Картометрический метод	5.00	–
2606	484796.82	1329689.04	053° 12' 01.68"	039° 40' 32.97"	Картометрический метод	5.00	–
2607	484811.23	1329670.07	053° 12' 02.15"	039° 40' 31.97"	Картометрический метод	5.00	–
2608	484831.00	1329647.57	053° 12' 02.80"	039° 40' 30.77"	Картометрический метод	5.00	–
2609	484844.61	1329628.89	053° 12' 03.25"	039° 40' 29.78"	Картометрический метод	5.00	–
2610	484856.80	1329601.05	053° 12' 03.66"	039° 40' 28.29"	Картометрический метод	5.00	–
2611	484859.89	1329580.83	053° 12' 03.77"	039° 40' 27.20"	Картометрический метод	5.00	–
2612	484857.86	1329561.45	053° 12' 03.72"	039° 40' 26.16"	Картометрический метод	5.00	–
2613	484848.30	1329543.20	053° 12' 03.42"	039° 40' 25.16"	Картометрический метод	5.00	–
2614	484837.70	1329530.07	053° 12' 03.08"	039° 40' 24.45"	Картометрический метод	5.00	–
2615	484810.93	1329515.99	053° 12' 02.23"	039° 40' 23.67"	Картометрический метод	5.00	–
2616	484804.13	1329506.88	053° 12' 02.01"	039° 40' 23.17"	Картометрический метод	5.00	–
2617	484794.27	1329484.59	053° 12' 01.70"	039° 40' 21.96"	Картометрический метод	5.00	–
2618	484791.14	1329461.99	053° 12' 01.61"	039° 40' 20.74"	Картометрический метод	5.00	–
2619	484782.45	1329452.35	053° 12' 01.34"	039° 40' 20.21"	Картометрический метод	5.00	–
2620	484770.49	1329437.62	053° 12' 00.96"	039° 40' 19.41"	Картометрический метод	5.00	–
2621	484761.51	1329423.95	053° 12' 00.68"	039° 40' 18.66"	Картометрический метод	5.00	–
2622	484742.39	1329387.72	053° 12' 00.08"	039° 40' 16.70"	Картометрический метод	5.00	–
2623	484735.30	1329375.92	053° 11' 59.86"	039° 40' 16.05"	Картометрический метод	5.00	–
2624	484706.83	1329351.07	053° 11' 58.95"	039° 40' 14.69"	Картометрический метод	5.00	–
2625	484690.27	1329332.34	053° 11' 58.42"	039° 40' 13.67"	Картометрический метод	5.00	–
2626	484674.42	1329301.20	053° 11' 57.93"	039° 40' 11.98"	Картометрический метод	5.00	–
2627	484669.79	1329294.50	053° 11' 57.78"	039° 40' 11.61"	Картометрический метод	5.00	–
2628	484667.82	1329282.66	053° 11' 57.72"	039° 40' 10.97"	Картометрический метод	5.00	–
2629	484671.79	1329273.47	053° 11' 57.86"	039° 40' 10.48"	Картометрический метод	5.00	–
2630	484680.09	1329266.14	053° 11' 58.13"	039° 40' 10.09"	Картометрический метод	5.00	–
2631	484692.67	1329255.54	053° 11' 58.54"	039° 40' 09.53"	Картометрический метод	5.00	–

2632	484704.13	1329237.68	053° 11' 58.92"	039° 40' 08.58"	Картометрический метод	5.00	–
2633	484710.17	1329216.90	053° 11' 59.13"	039° 40' 07.47"	Картометрический метод	5.00	–
2634	484709.20	1329194.01	053° 11' 59.11"	039° 40' 06.23"	Картометрический метод	5.00	–
2635	484702.51	1329162.81	053° 11' 58.91"	039° 40' 04.55"	Картометрический метод	5.00	–
2636	484697.02	1329148.03	053° 11' 58.74"	039° 40' 03.75"	Картометрический метод	5.00	–
2637	484691.78	1329131.91	053° 11' 58.58"	039° 40' 02.87"	Картометрический метод	5.00	–
2638	484686.29	1329117.40	053° 11' 58.41"	039° 40' 02.09"	Картометрический метод	5.00	–
2639	484680.20	1329095.08	053° 11' 58.22"	039° 40' 00.88"	Картометрический метод	5.00	–
2640	484681.75	1329085.37	053° 11' 58.28"	039° 40' 00.36"	Картометрический метод	5.00	–
2641	484683.59	1329078.90	053° 11' 58.34"	039° 40' 00.01"	Картометрический метод	5.00	–
2642	484678.67	1329070.04	053° 11' 58.19"	039° 39' 59.53"	Картометрический метод	5.00	–
2643	484673.43	1329052.03	053° 11' 58.03"	039° 39' 58.56"	Картометрический метод	5.00	–
2644	484664.67	1329033.51	053° 11' 57.75"	039° 39' 57.55"	Картометрический метод	5.00	–
2645	484657.29	1329018.48	053° 11' 57.52"	039° 39' 56.73"	Картометрический метод	5.00	–
2646	484645.65	1329010.21	053° 11' 57.15"	039° 39' 56.28"	Картометрический метод	5.00	–
2647	484631.10	1329009.51	053° 11' 56.68"	039° 39' 56.23"	Картометрический метод	5.00	–
2648	484615.79	1329016.89	053° 11' 56.18"	039° 39' 56.61"	Картометрический метод	5.00	–
2649	484602.92	1329028.16	053° 11' 55.76"	039° 39' 57.21"	Картометрический метод	5.00	–
2650	484595.68	1329033.07	053° 11' 55.52"	039° 39' 57.46"	Картометрический метод	5.00	–
2651	484583.33	1329038.00	053° 11' 55.12"	039° 39' 57.72"	Картометрический метод	5.00	–
2652	484566.32	1329033.28	053° 11' 54.57"	039° 39' 57.45"	Картометрический метод	5.00	–
2653	484544.67	1329018.08	053° 11' 53.88"	039° 39' 56.61"	Картометрический метод	5.00	–
2654	484504.85	1328987.93	053° 11' 52.61"	039° 39' 54.95"	Картометрический метод	5.00	–
2655	484493.38	1328982.48	053° 11' 52.24"	039° 39' 54.65"	Картометрический метод	5.00	–
2656	484499.27	1328999.01	053° 11' 52.42"	039° 39' 55.54"	Картометрический метод	5.00	–
2657	484507.19	1329013.50	053° 11' 52.67"	039° 39' 56.33"	Картометрический метод	5.00	–
2658	484513.19	1329023.96	053° 11' 52.86"	039° 39' 56.90"	Картометрический метод	5.00	–
2659	484513.25	1329032.31	053° 11' 52.86"	039° 39' 57.35"	Картометрический метод	5.00	–
2660	484507.31	1329029.93	053° 11' 52.67"	039° 39' 57.22"	Картометрический метод	5.00	–
2661	484501.07	1329023.51	053° 11' 52.47"	039° 39' 56.87"	Картометрический метод	5.00	–
2662	484491.01	1329011.19	053° 11' 52.15"	039° 39' 56.19"	Картометрический метод	5.00	–
2663	484476.66	1329000.25	053° 11' 51.69"	039° 39' 55.59"	Картометрический метод	5.00	–
2664	484460.99	1328994.71	053° 11' 51.19"	039° 39' 55.28"	Картометрический метод	5.00	–
2665	484451.58	1328996.13	053° 11' 50.88"	039° 39' 55.35"	Картометрический метод	5.00	–
2666	484457.60	1329010.09	053° 11' 51.07"	039° 39' 56.10"	Картометрический метод	5.00	–
2667	484468.18	1329020.25	053° 11' 51.41"	039° 39' 56.66"	Картометрический метод	5.00	–
2668	484474.75	1329034.21	053° 11' 51.61"	039° 39' 57.42"	Картометрический метод	5.00	–
2669	484487.88	1329062.13	053° 11' 52.02"	039° 39' 58.93"	Картометрический метод	5.00	–

2670	484487.93	1329068.59	053° 11' 52.02"	039° 39' 59.28"	Картометрический метод	5.00	–
2671	484483.63	1329070.24	053° 11' 51.88"	039° 39' 59.37"	Картометрический метод	5.00	–
2672	484475.79	1329066.52	053° 11' 51.63"	039° 39' 59.16"	Картометрический метод	5.00	–
2673	484461.64	1329046.96	053° 11' 51.18"	039° 39' 58.09"	Картометрический метод	5.00	–
2674	484452.06	1329026.02	053° 11' 50.88"	039° 39' 56.96"	Картометрический метод	5.00	–
2675	484446.41	1329026.06	053° 11' 50.70"	039° 39' 56.95"	Картометрический метод	5.00	–
2676	484446.50	1329039.26	053° 11' 50.70"	039° 39' 57.67"	Картометрический метод	5.00	–
2677	484454.72	1329058.60	053° 11' 50.95"	039° 39' 58.71"	Картометрический метод	5.00	–
2678	484466.75	1329083.29	053° 11' 51.33"	039° 40' 00.05"	Картометрический метод	5.00	–
2679	484464.37	1329089.23	053° 11' 51.25"	039° 40' 00.37"	Картометрический метод	5.00	–
2680	484454.09	1329082.84	053° 11' 50.92"	039° 40' 00.02"	Картометрический метод	5.00	–
2681	484443.19	1329065.95	053° 11' 50.57"	039° 39' 59.10"	Картометрический метод	5.00	–
2682	484436.70	1329062.50	053° 11' 50.37"	039° 39' 58.91"	Картометрический метод	5.00	–
2683	484433.51	1329067.37	053° 11' 50.26"	039° 39' 59.17"	Картометрический метод	5.00	–
2684	484439.58	1329087.53	053° 11' 50.45"	039° 40' 00.26"	Картометрический метод	5.00	–
2685	484436.16	1329098.81	053° 11' 50.33"	039° 40' 00.86"	Картометрический метод	5.00	–
2686	484423.78	1329100.30	053° 11' 49.93"	039° 40' 00.93"	Картометрический метод	5.00	–
2687	484407.98	1329075.90	053° 11' 49.43"	039° 39' 59.60"	Картометрический метод	5.00	–
2688	484392.85	1329033.18	053° 11' 48.96"	039° 39' 57.29"	Картометрический метод	5.00	–
2689	484377.26	1329000.43	053° 11' 48.48"	039° 39' 55.51"	Картометрический метод	5.00	–
2690	484370.07	1328973.82	053° 11' 48.26"	039° 39' 54.07"	Картометрический метод	5.00	–
2691	484369.11	1328952.55	053° 11' 48.24"	039° 39' 52.93"	Картометрический метод	5.00	–
2692	484367.09	1328935.05	053° 11' 48.18"	039° 39' 51.98"	Картометрический метод	5.00	–
2693	484361.54	1328911.66	053° 11' 48.02"	039° 39' 50.72"	Картометрический метод	5.00	–
2694	484360.27	1328884.73	053° 11' 47.99"	039° 39' 49.27"	Картометрический метод	5.00	–
2695	484366.61	1328868.52	053° 11' 48.20"	039° 39' 48.40"	Картометрический метод	5.00	–
2696	484370.86	1328859.06	053° 11' 48.35"	039° 39' 47.89"	Картометрический метод	5.00	–
2697	484369.19	1328852.34	053° 11' 48.30"	039° 39' 47.53"	Картометрический метод	5.00	–
2698	484361.08	1328848.63	053° 11' 48.03"	039° 39' 47.32"	Картометрический метод	5.00	–
2699	484359.39	1328838.14	053° 11' 47.99"	039° 39' 46.76"	Картометрический метод	5.00	–
2700	484363.86	1328823.29	053° 11' 48.14"	039° 39' 45.96"	Картометрический метод	5.00	–
2701	484363.18	1328803.90	053° 11' 48.13"	039° 39' 44.92"	Картометрический метод	5.00	–
2702	484363.81	1328778.31	053° 11' 48.16"	039° 39' 43.54"	Картометрический метод	5.00	–
2703	484362.63	1328753.69	053° 11' 48.14"	039° 39' 42.21"	Картометрический метод	5.00	–
2704	484361.38	1328746.75	053° 11' 48.10"	039° 39' 41.84"	Картометрический метод	5.00	–
2705	484360.37	1328736.10	053° 11' 48.07"	039° 39' 41.26"	Картометрический метод	5.00	–
2706	484360.41	1328724.04	053° 11' 48.08"	039° 39' 40.61"	Картометрический метод	5.00	–
2707	484359.89	1328708.95	053° 11' 48.07"	039° 39' 39.80"	Картометрический метод	5.00	–

2708	484354.74	1328699.17	053° 11' 47.91"	039° 39' 39.27"	Картометрический метод	5.00	–
2709	484351.16	1328689.44	053° 11' 47.80"	039° 39' 38.74"	Картометрический метод	5.00	–
2710	484350.40	1328680.23	053° 11' 47.78"	039° 39' 38.24"	Картометрический метод	5.00	–
2711	484348.14	1328672.70	053° 11' 47.71"	039° 39' 37.84"	Картометрический метод	5.00	–
2712	484342.45	1328663.74	053° 11' 47.53"	039° 39' 37.35"	Картометрический метод	5.00	–
2713	484337.85	1328653.65	053° 11' 47.39"	039° 39' 36.80"	Картометрический метод	5.00	–
2714	484333.89	1328643.76	053° 11' 47.26"	039° 39' 36.27"	Картометрический метод	5.00	–
2715	484331.31	1328636.84	053° 11' 47.18"	039° 39' 35.89"	Картометрический метод	5.00	–
2716	484328.99	1328628.50	053° 11' 47.11"	039° 39' 35.44"	Картометрический метод	5.00	–
2717	484327.93	1328619.34	053° 11' 47.08"	039° 39' 34.95"	Картометрический метод	5.00	–
2718	484330.74	1328618.78	053° 11' 47.18"	039° 39' 34.92"	Картометрический метод	5.00	–
2719	484333.56	1328617.55	053° 11' 47.27"	039° 39' 34.85"	Картометрический метод	5.00	–
2720	484336.51	1328614.97	053° 11' 47.36"	039° 39' 34.72"	Картометрический метод	5.00	–
2721	484339.37	1328609.96	053° 11' 47.46"	039° 39' 34.45"	Картометрический метод	5.00	–
2722	484342.75	1328603.14	053° 11' 47.57"	039° 39' 34.09"	Картометрический метод	5.00	–
2723	484343.12	1328597.88	053° 11' 47.59"	039° 39' 33.80"	Картометрический метод	5.00	–
2724	484341.86	1328592.03	053° 11' 47.55"	039° 39' 33.49"	Картометрический метод	5.00	–
2725	484338.21	1328589.23	053° 11' 47.43"	039° 39' 33.33"	Картометрический метод	5.00	–
2726	484334.30	1328589.26	053° 11' 47.31"	039° 39' 33.33"	Картометрический метод	5.00	–
2727	484330.70	1328590.19	053° 11' 47.19"	039° 39' 33.38"	Картометрический метод	5.00	–
2728	484329.28	1328582.11	053° 11' 47.15"	039° 39' 32.94"	Картометрический метод	5.00	–
2729	484327.60	1328572.34	053° 11' 47.10"	039° 39' 32.41"	Картометрический метод	5.00	–
2730	484346.60	1328566.81	053° 11' 47.72"	039° 39' 32.13"	Картометрический метод	5.00	–
2731	484356.13	1328562.03	053° 11' 48.03"	039° 39' 31.88"	Картометрический метод	5.00	–
2732	484359.58	1328555.20	053° 11' 48.14"	039° 39' 31.52"	Картометрический метод	5.00	–
2733	484357.92	1328549.09	053° 11' 48.09"	039° 39' 31.19"	Картометрический метод	5.00	–
2734	484350.12	1328542.34	053° 11' 47.84"	039° 39' 30.82"	Картометрический метод	5.00	–
2735	484342.12	1328534.32	053° 11' 47.59"	039° 39' 30.38"	Картометрический метод	5.00	–
2736	484341.20	1328527.79	053° 11' 47.56"	039° 39' 30.03"	Картометрический метод	5.00	–
2737	484344.59	1328521.70	053° 11' 47.68"	039° 39' 29.70"	Картометрический метод	5.00	–
2738	484342.53	1328517.07	053° 11' 47.61"	039° 39' 29.45"	Картометрический метод	5.00	–
2739	484335.65	1328514.70	053° 11' 47.39"	039° 39' 29.32"	Картометрический метод	5.00	–
2740	484327.43	1328504.66	053° 11' 47.13"	039° 39' 28.77"	Картометрический метод	5.00	–
2741	484322.81	1328499.10	053° 11' 46.98"	039° 39' 28.47"	Картометрический метод	5.00	–
2742	484318.26	1328494.62	053° 11' 46.84"	039° 39' 28.22"	Картометрический метод	5.00	–
2743	484312.14	1328486.56	053° 11' 46.64"	039° 39' 27.78"	Картометрический метод	5.00	–
2744	484307.39	1328478.70	053° 11' 46.50"	039° 39' 27.35"	Картометрический метод	5.00	–
2745	484301.57	1328477.07	053° 11' 46.31"	039° 39' 27.26"	Картометрический метод	5.00	–

2746	484295.78	1328477.41	053° 11' 46.12"	039° 39' 27.27"	Картометрический метод	5.00	–
2747	484282.21	1328482.15	053° 11' 45.68"	039° 39' 27.52"	Картометрический метод	5.00	–
2748	484273.31	1328482.53	053° 11' 45.39"	039° 39' 27.53"	Картометрический метод	5.00	–
2749	484258.59	1328471.44	053° 11' 44.92"	039° 39' 26.92"	Картометрический метод	5.00	–
2750	484246.60	1328463.83	053° 11' 44.54"	039° 39' 26.50"	Картометрический метод	5.00	–
2751	484236.89	1328451.69	053° 11' 44.23"	039° 39' 25.84"	Картометрический метод	5.00	–
2752	484235.13	1328440.28	053° 11' 44.18"	039° 39' 25.22"	Картометрический метод	5.00	–
2753	484235.05	1328429.29	053° 11' 44.18"	039° 39' 24.63"	Картометрический метод	5.00	–
2754	484239.29	1328416.78	053° 11' 44.33"	039° 39' 23.96"	Картометрический метод	5.00	–
2755	484247.74	1328401.74	053° 11' 44.61"	039° 39' 23.16"	Картометрический метод	5.00	–
2756	484254.54	1328388.29	053° 11' 44.83"	039° 39' 22.44"	Картометрический метод	5.00	–
2757	484254.49	1328382.03	053° 11' 44.84"	039° 39' 22.10"	Картометрический метод	5.00	–
2758	484253.17	1328372.15	053° 11' 44.80"	039° 39' 21.57"	Картометрический метод	5.00	–
2759	484247.74	1328362.23	053° 11' 44.63"	039° 39' 21.03"	Картометрический метод	5.00	–
2760	484226.39	1328339.00	053° 11' 43.95"	039° 39' 19.76"	Картометрический метод	5.00	–
2761	484223.74	1328318.50	053° 11' 43.87"	039° 39' 18.65"	Картометрический метод	5.00	–
2762	484223.61	1328299.90	053° 11' 43.88"	039° 39' 17.65"	Картометрический метод	5.00	–
2763	484225.91	1328265.49	053° 11' 43.97"	039° 39' 15.80"	Картометрический метод	5.00	–
2764	484229.46	1328234.12	053° 11' 44.10"	039° 39' 14.11"	Картометрический метод	5.00	–
2765	484229.83	1328212.01	053° 11' 44.13"	039° 39' 12.92"	Картометрический метод	5.00	–
2766	484233.80	1328202.42	053° 11' 44.26"	039° 39' 12.41"	Картометрический метод	5.00	–
2767	484230.48	1328184.55	053° 11' 44.16"	039° 39' 11.44"	Картометрический метод	5.00	–
2768	484232.92	1328173.58	053° 11' 44.25"	039° 39' 10.86"	Картометрический метод	5.00	–
2769	484231.58	1328162.19	053° 11' 44.21"	039° 39' 10.24"	Картометрический метод	5.00	–
2770	484226.96	1328150.68	053° 11' 44.07"	039° 39' 09.62"	Картометрический метод	5.00	–
2771	484217.08	1328131.79	053° 11' 43.76"	039° 39' 08.59"	Картометрический метод	5.00	–
2772	484213.49	1328114.24	053° 11' 43.65"	039° 39' 07.64"	Картометрический метод	5.00	–
2773	484208.68	1328086.41	053° 11' 43.51"	039° 39' 06.14"	Картометрический метод	5.00	–
2774	484199.95	1328056.08	053° 11' 43.24"	039° 39' 04.50"	Картометрический метод	5.00	–
2775	484190.42	1328041.87	053° 11' 42.94"	039° 39' 03.73"	Картометрический метод	5.00	–
2776	484175.36	1328022.99	053° 11' 42.47"	039° 39' 02.70"	Картометрический метод	5.00	–
2777	484168.35	1328015.01	053° 11' 42.24"	039° 39' 02.26"	Картометрический метод	5.00	–
2778	484155.87	1327996.85	053° 11' 41.85"	039° 39' 01.27"	Картометрический метод	5.00	–
2779	484136.51	1327975.59	053° 11' 41.24"	039° 39' 00.11"	Картометрический метод	5.00	–
2780	484123.32	1327959.68	053° 11' 40.82"	039° 38' 59.24"	Картометрический метод	5.00	–
2781	484116.34	1327944.67	053° 11' 40.60"	039° 38' 58.43"	Картометрический метод	5.00	–
2782	484109.40	1327912.00	053° 11' 40.39"	039° 38' 56.66"	Картометрический метод	5.00	–
2783	484103.99	1327892.17	053° 11' 40.23"	039° 38' 55.59"	Картометрический метод	5.00	–

2784	484097.15	1327874.48	053° 11' 40.02"	039° 38' 54.63"	Картометрический метод	5.00	–
2785	484095.26	1327854.45	053° 11' 39.97"	039° 38' 53.55"	Картометрический метод	5.00	–
2786	484094.14	1327844.58	053° 11' 39.93"	039° 38' 53.02"	Картометрический метод	5.00	–
2787	484098.65	1327825.55	053° 11' 40.09"	039° 38' 52.00"	Картометрический метод	5.00	–
2788	484107.98	1327795.49	053° 11' 40.41"	039° 38' 50.38"	Картометрический метод	5.00	–
2789	484107.84	1327768.30	053° 11' 40.42"	039° 38' 48.92"	Картометрический метод	5.00	–
2790	484105.80	1327750.10	053° 11' 40.36"	039° 38' 47.94"	Картометрический метод	5.00	–
2791	484103.27	1327739.79	053° 11' 40.28"	039° 38' 47.38"	Картометрический метод	5.00	–
2792	484090.53	1327726.51	053° 11' 39.88"	039° 38' 46.65"	Картометрический метод	5.00	–
2793	484077.03	1327724.34	053° 11' 39.44"	039° 38' 46.53"	Картометрический метод	5.00	–
2794	484066.85	1327719.84	053° 11' 39.12"	039° 38' 46.27"	Картометрический метод	5.00	–
2795	484054.08	1327716.03	053° 11' 38.71"	039° 38' 46.06"	Картометрический метод	5.00	–
2796	484044.30	1327716.53	053° 11' 38.39"	039° 38' 46.08"	Картометрический метод	5.00	–
2797	484027.75	1327718.84	053° 11' 37.85"	039° 38' 46.19"	Картометрический метод	5.00	–
2798	484018.78	1327717.33	053° 11' 37.56"	039° 38' 46.10"	Картометрический метод	5.00	–
2799	484011.37	1327718.38	053° 11' 37.32"	039° 38' 46.15"	Картометрический метод	5.00	–
2800	483985.85	1327728.59	053° 11' 36.49"	039° 38' 46.68"	Картометрический метод	5.00	–
2801	483972.45	1327728.95	053° 11' 36.06"	039° 38' 46.68"	Картометрический метод	5.00	–
2802	483961.22	1327726.33	053° 11' 35.70"	039° 38' 46.53"	Картометрический метод	5.00	–
2803	483952.13	1327717.49	053° 11' 35.41"	039° 38' 46.05"	Картометрический метод	5.00	–
2804	483948.95	1327708.93	053° 11' 35.31"	039° 38' 45.58"	Картометрический метод	5.00	–
2805	483949.11	1327695.12	053° 11' 35.32"	039° 38' 44.84"	Картометрический метод	5.00	–
2806	483950.45	1327666.43	053° 11' 35.38"	039° 38' 43.30"	Картометрический метод	5.00	–
2807	483952.68	1327650.49	053° 11' 35.46"	039° 38' 42.44"	Картометрический метод	5.00	–
2808	483954.88	1327639.60	053° 11' 35.54"	039° 38' 41.86"	Картометрический метод	5.00	–
2809	483956.39	1327620.17	053° 11' 35.60"	039° 38' 40.81"	Картометрический метод	5.00	–
2810	483955.87	1327601.89	053° 11' 35.59"	039° 38' 39.83"	Картометрический метод	5.00	–
2811	483953.98	1327583.09	053° 11' 35.54"	039° 38' 38.81"	Картометрический метод	5.00	–
2812	483945.28	1327568.53	053° 11' 35.26"	039° 38' 38.02"	Картометрический метод	5.00	–
2813	483934.63	1327559.66	053° 11' 34.92"	039° 38' 37.53"	Картометрический метод	5.00	–
2814	483916.69	1327554.60	053° 11' 34.35"	039° 38' 37.25"	Картометрический метод	5.00	–
2815	483908.50	1327550.01	053° 11' 34.08"	039° 38' 36.99"	Картометрический метод	5.00	–
2816	483898.59	1327536.19	053° 11' 33.77"	039° 38' 36.24"	Картометрический метод	5.00	–
2817	483888.32	1327523.89	053° 11' 33.45"	039° 38' 35.57"	Картометрический метод	5.00	–
2818	483866.32	1327505.48	053° 11' 32.74"	039° 38' 34.56"	Картометрический метод	5.00	–
2819	483849.93	1327488.41	053° 11' 32.22"	039° 38' 33.62"	Картометрический метод	5.00	–
2820	483840.25	1327473.33	053° 11' 31.92"	039° 38' 32.80"	Картометрический метод	5.00	–
2821	483826.73	1327442.01	053° 11' 31.50"	039° 38' 31.10"	Картометрический метод	5.00	–

2822	483811.63	1327417.52	053° 11' 31.02"	039° 38' 29.77"	Картометрический метод	5.00	–
2823	483801.74	1327402.94	053° 11' 30.71"	039° 38' 28.98"	Картометрический метод	5.00	–
2824	483790.06	1327389.15	053° 11' 30.34"	039° 38' 28.23"	Картометрический метод	5.00	–
2825	483778.64	1327379.90	053° 11' 29.97"	039° 38' 27.72"	Картометрический метод	5.00	–
2826	483770.40	1327374.62	053° 11' 29.71"	039° 38' 27.43"	Картометрический метод	5.00	–
2827	483754.98	1327366.38	053° 11' 29.22"	039° 38' 26.97"	Картометрический метод	5.00	–
2828	483749.04	1327362.05	053° 11' 29.03"	039° 38' 26.73"	Картометрический метод	5.00	–
2829	483741.55	1327349.41	053° 11' 28.79"	039° 38' 26.04"	Картометрический метод	5.00	–
2830	483730.92	1327334.64	053° 11' 28.45"	039° 38' 25.24"	Картометрический метод	5.00	–
2831	483723.43	1327328.91	053° 11' 28.22"	039° 38' 24.92"	Картометрический метод	5.00	–
2832	483715.52	1327323.91	053° 11' 27.96"	039° 38' 24.65"	Картометрический метод	5.00	–
2833	483705.44	1327319.10	053° 11' 27.64"	039° 38' 24.38"	Картометрический метод	5.00	–
2834	483700.83	1327314.07	053° 11' 27.49"	039° 38' 24.10"	Картометрический метод	5.00	–
2835	483702.22	1327288.42	053° 11' 27.55"	039° 38' 22.72"	Картометрический метод	5.00	–
2836	483704.39	1327275.75	053° 11' 27.63"	039° 38' 22.04"	Картометрический метод	5.00	–
2837	483708.31	1327262.47	053° 11' 27.76"	039° 38' 21.33"	Картометрический метод	5.00	–
2838	483711.06	1327246.95	053° 11' 27.86"	039° 38' 20.50"	Картометрический метод	5.00	–
2839	483710.54	1327228.10	053° 11' 27.85"	039° 38' 19.48"	Картометрический метод	5.00	–
2840	483705.25	1327209.47	053° 11' 27.69"	039° 38' 18.48"	Картометрический метод	5.00	–
2841	483695.44	1327191.52	053° 11' 27.38"	039° 38' 17.50"	Картометрический метод	5.00	–
2842	483688.59	1327183.56	053° 11' 27.16"	039° 38' 17.07"	Картометрический метод	5.00	–
2843	483674.88	1327179.15	053° 11' 26.72"	039° 38' 16.82"	Картометрический метод	5.00	–
2844	483659.51	1327178.47	053° 11' 26.23"	039° 38' 16.77"	Картометрический метод	5.00	–
2845	483651.56	1327172.79	053° 11' 25.97"	039° 38' 16.45"	Картометрический метод	5.00	–
2846	483643.65	1327163.28	053° 11' 25.72"	039° 38' 15.94"	Картометрический метод	5.00	–
2847	483633.44	1327156.42	053° 11' 25.40"	039° 38' 15.56"	Картометрический метод	5.00	–
2848	483624.16	1327148.06	053° 11' 25.10"	039° 38' 15.10"	Картометрический метод	5.00	–
2849	483612.00	1327128.12	053° 11' 24.72"	039° 38' 14.01"	Картометрический метод	5.00	–
2850	483603.64	1327113.65	053° 11' 24.45"	039° 38' 13.23"	Картометрический метод	5.00	–
2851	483598.84	1327107.35	053° 11' 24.30"	039° 38' 12.88"	Картометрический метод	5.00	–
2852	483592.13	1327099.65	053° 11' 24.09"	039° 38' 12.46"	Картометрический метод	5.00	–
2853	483579.20	1327086.51	053° 11' 23.68"	039° 38' 11.75"	Картометрический метод	5.00	–
2854	483573.85	1327075.55	053° 11' 23.51"	039° 38' 11.15"	Картометрический метод	5.00	–
2855	483559.04	1327058.68	053° 11' 23.04"	039° 38' 10.23"	Картометрический метод	5.00	–
2856	483549.34	1327050.66	053° 11' 22.73"	039° 38' 09.79"	Картометрический метод	5.00	–
2857	483539.56	1327044.43	053° 11' 22.42"	039° 38' 09.45"	Картометрический метод	5.00	–
2858	483531.20	1327034.95	053° 11' 22.15"	039° 38' 08.93"	Картометрический метод	5.00	–
2859	483524.48	1327018.74	053° 11' 21.94"	039° 38' 08.05"	Картометрический метод	5.00	–

2860	483519.70	1326992.60	053° 11' 21.80"	039° 38' 06.64"	Картометрический метод	5.00	–
2861	483519.34	1326980.71	053° 11' 21.80"	039° 38' 06.00"	Картометрический метод	5.00	–
2862	483518.61	1326964.75	053° 11' 21.78"	039° 38' 05.14"	Картометрический метод	5.00	–
2863	483519.79	1326943.09	053° 11' 21.83"	039° 38' 03.97"	Картометрический метод	5.00	–
2864	483526.82	1326908.94	053° 11' 22.08"	039° 38' 02.14"	Картометрический метод	5.00	–
2865	483527.04	1326875.50	053° 11' 22.10"	039° 38' 00.34"	Картометрический метод	5.00	–
2866	483514.11	1326840.35	053° 11' 21.70"	039° 37' 58.43"	Картометрический метод	5.00	–
2867	483509.81	1326819.77	053° 11' 21.57"	039° 37' 57.32"	Картометрический метод	5.00	–
2868	483504.17	1326783.47	053° 11' 21.41"	039° 37' 55.36"	Картометрический метод	5.00	–
2869	483494.16	1326743.43	053° 11' 21.11"	039° 37' 53.20"	Картометрический метод	5.00	–
2870	483483.85	1326719.00	053° 11' 20.78"	039° 37' 51.87"	Картометрический метод	5.00	–
2871	483464.52	1326689.08	053° 11' 20.18"	039° 37' 50.25"	Картометрический метод	5.00	–
2872	483458.60	1326684.20	053° 11' 19.99"	039° 37' 49.98"	Картометрический метод	5.00	–
2873	483445.54	1326683.30	053° 11' 19.56"	039° 37' 49.92"	Картометрический метод	5.00	–
2874	483428.63	1326680.25	053° 11' 19.02"	039° 37' 49.74"	Картометрический метод	5.00	–
2875	483416.49	1326671.90	053° 11' 18.63"	039° 37' 49.28"	Картометрический метод	5.00	–
2876	483399.23	1326644.83	053° 11' 18.09"	039° 37' 47.81"	Картометрический метод	5.00	–
2877	483383.79	1326613.43	053° 11' 17.60"	039° 37' 46.10"	Картометрический метод	5.00	–
2878	483378.05	1326560.43	053° 11' 17.45"	039° 37' 43.25"	Картометрический метод	5.00	–
2879	483378.01	1326536.43	053° 11' 17.46"	039° 37' 41.95"	Картометрический метод	5.00	–
2880	483385.69	1326506.63	053° 11' 17.72"	039° 37' 40.35"	Картометрический метод	5.00	–
2881	483386.52	1326484.13	053° 11' 17.76"	039° 37' 39.14"	Картометрический метод	5.00	–
2882	483385.75	1326471.88	053° 11' 17.74"	039° 37' 38.48"	Картометрический метод	5.00	–
2883	483382.53	1326450.04	053° 11' 17.65"	039° 37' 37.30"	Картометрический метод	5.00	–
2884	483372.90	1326434.60	053° 11' 17.34"	039° 37' 36.47"	Картометрический метод	5.00	–
2885	483362.20	1326422.00	053° 11' 17.00"	039° 37' 35.78"	Картометрический метод	5.00	–
2886	483345.07	1326406.04	053° 11' 16.46"	039° 37' 34.90"	Картометрический метод	5.00	–
2887	483331.81	1326390.17	053° 11' 16.04"	039° 37' 34.04"	Картометрический метод	5.00	–
2888	483321.31	1326384.07	053° 11' 15.70"	039° 37' 33.70"	Картометрический метод	5.00	–
2889	483319.05	1326370.37	053° 11' 15.64"	039° 37' 32.96"	Картометрический метод	5.00	–
2890	483321.60	1326356.44	053° 11' 15.73"	039° 37' 32.21"	Картометрический метод	5.00	–
2891	483323.18	1326348.13	053° 11' 15.78"	039° 37' 31.77"	Картометрический метод	5.00	–
2892	483322.38	1326337.13	053° 11' 15.76"	039° 37' 31.17"	Картометрический метод	5.00	–
2893	483316.86	1326316.61	053° 11' 15.59"	039° 37' 30.06"	Картометрический метод	5.00	–
2894	483311.07	1326288.10	053° 11' 15.42"	039° 37' 28.52"	Картометрический метод	5.00	–
2895	483308.34	1326271.05	053° 11' 15.34"	039° 37' 27.60"	Картометрический метод	5.00	–
2896	483307.98	1326258.17	053° 11' 15.34"	039° 37' 26.91"	Картометрический метод	5.00	–
2897	483307.06	1326243.53	053° 11' 15.31"	039° 37' 26.12"	Картометрический метод	5.00	–

2898	483293.26	1326208.58	053° 11' 14.88"	039° 37' 24.23"	Картометрический метод	5.00	–
2899	483287.35	1326198.15	053° 11' 14.70"	039° 37' 23.66"	Картометрический метод	5.00	–
2900	483279.90	1326181.14	053° 11' 14.47"	039° 37' 22.74"	Картометрический метод	5.00	–
2901	483276.35	1326164.96	053° 11' 14.36"	039° 37' 21.86"	Картометрический метод	5.00	–
2902	483278.61	1326148.98	053° 11' 14.44"	039° 37' 21.01"	Картометрический метод	5.00	–
2903	483283.98	1326131.39	053° 11' 14.62"	039° 37' 20.06"	Картометрический метод	5.00	–
2904	483284.75	1326118.44	053° 11' 14.66"	039° 37' 19.37"	Картометрический метод	5.00	–
2905	483282.46	1326100.22	053° 11' 14.59"	039° 37' 18.38"	Картометрический метод	5.00	–
2906	483281.68	1326075.42	053° 11' 14.58"	039° 37' 17.05"	Картометрический метод	5.00	–
2907	483279.16	1326063.59	053° 11' 14.50"	039° 37' 16.41"	Картометрический метод	5.00	–
2908	483278.79	1326056.72	053° 11' 14.50"	039° 37' 16.04"	Картометрический метод	5.00	–
2909	483275.18	1326035.81	053° 11' 14.39"	039° 37' 14.91"	Картометрический метод	5.00	–
2910	483270.87	1326021.69	053° 11' 14.26"	039° 37' 14.14"	Картометрический метод	5.00	–
2911	483258.25	1326001.30	053° 11' 13.86"	039° 37' 13.04"	Картометрический метод	5.00	–
2912	483244.69	1325988.58	053° 11' 13.43"	039° 37' 12.34"	Картометрический метод	5.00	–
2913	483224.83	1325972.76	053° 11' 12.79"	039° 37' 11.47"	Картометрический метод	5.00	–
2914	483211.65	1325965.66	053° 11' 12.37"	039° 37' 11.08"	Картометрический метод	5.00	–
2915	483203.45	1325958.35	053° 11' 12.11"	039° 37' 10.68"	Картометрический метод	5.00	–
2916	483193.40	1325945.54	053° 11' 11.79"	039° 37' 09.98"	Картометрический метод	5.00	–
2917	483184.63	1325929.11	053° 11' 11.52"	039° 37' 09.09"	Картометрический метод	5.00	–
2918	483180.53	1325916.58	053° 11' 11.39"	039° 37' 08.41"	Картометрический метод	5.00	–
2919	483167.43	1325901.87	053° 11' 10.97"	039° 37' 07.61"	Картометрический метод	5.00	–
2920	483157.68	1325887.20	053° 11' 10.67"	039° 37' 06.81"	Картометрический метод	5.00	–
2921	483149.15	1325875.72	053° 11' 10.40"	039° 37' 06.18"	Картометрический метод	5.00	–
2922	483138.68	1325868.98	053° 11' 10.06"	039° 37' 05.81"	Картометрический метод	5.00	–
2923	483132.68	1325861.91	053° 11' 09.87"	039° 37' 05.42"	Картометрический метод	5.00	–
2924	483128.71	1325853.08	053° 11' 09.75"	039° 37' 04.95"	Картометрический метод	5.00	–
2925	483127.27	1325845.78	053° 11' 09.70"	039° 37' 04.55"	Картометрический метод	5.00	–
2926	483130.93	1325835.46	053° 11' 09.83"	039° 37' 04.00"	Картометрический метод	5.00	–
2927	483137.77	1325824.90	053° 11' 10.05"	039° 37' 03.44"	Картометрический метод	5.00	–
2928	483141.87	1325813.41	053° 11' 10.19"	039° 37' 02.82"	Картометрический метод	5.00	–
2929	483146.89	1325797.83	053° 11' 10.36"	039° 37' 01.99"	Картометрический метод	5.00	–
2930	483154.18	1325773.44	053° 11' 10.61"	039° 37' 00.68"	Картометрический метод	5.00	–
2931	483158.91	1325758.05	053° 11' 10.77"	039° 36' 59.85"	Картометрический метод	5.00	–
2932	483160.84	1325749.28	053° 11' 10.84"	039° 36' 59.38"	Картометрический метод	5.00	–
2933	483162.82	1325738.46	053° 11' 10.91"	039° 36' 58.80"	Картометрический метод	5.00	–
2934	483162.54	1325729.15	053° 11' 10.90"	039° 36' 58.30"	Картометрический метод	5.00	–
2935	483158.59	1325718.36	053° 11' 10.78"	039° 36' 57.72"	Картометрический метод	5.00	–

2936	483156.29	1325707.43	053° 11' 10.71"	039° 36' 57.13"	Картометрический метод	5.00	–
2937	483151.00	1325695.47	053° 11' 10.55"	039° 36' 56.48"	Картометрический метод	5.00	–
2938	483146.75	1325676.30	053° 11' 10.42"	039° 36' 55.44"	Картометрический метод	5.00	–
2939	483135.05	1325646.52	053° 11' 10.06"	039° 36' 53.83"	Картометрический метод	5.00	–
2940	483123.15	1325628.63	053° 11' 09.68"	039° 36' 52.86"	Картометрический метод	5.00	–
2941	483110.27	1325619.83	053° 11' 09.27"	039° 36' 52.37"	Картометрический метод	5.00	–
2942	483099.02	1325614.42	053° 11' 08.91"	039° 36' 52.07"	Картометрический метод	5.00	–
2943	483082.58	1325608.27	053° 11' 08.38"	039° 36' 51.72"	Картометрический метод	5.00	–
2944	483066.37	1325591.51	053° 11' 07.86"	039° 36' 50.81"	Картометрический метод	5.00	–
2945	483052.95	1325563.56	053° 11' 07.44"	039° 36' 49.29"	Картометрический метод	5.00	–
2946	483040.20	1325531.23	053° 11' 07.05"	039° 36' 47.54"	Картометрический метод	5.00	–
2947	483029.10	1325505.63	053° 11' 06.70"	039° 36' 46.15"	Картометрический метод	5.00	–
2948	483022.19	1325488.83	053° 11' 06.49"	039° 36' 45.24"	Картометрический метод	5.00	–
2949	483021.05	1325476.50	053° 11' 06.46"	039° 36' 44.58"	Картометрический метод	5.00	–
2950	483022.55	1325461.52	053° 11' 06.51"	039° 36' 43.77"	Картометрический метод	5.00	–
2951	483022.41	1325442.54	053° 11' 06.52"	039° 36' 42.75"	Картометрический метод	5.00	–
2952	483022.40	1325429.42	053° 11' 06.52"	039° 36' 42.04"	Картометрический метод	5.00	–
2953	483025.07	1325408.66	053° 11' 06.62"	039° 36' 40.93"	Картометрический метод	5.00	–
2954	483021.48	1325399.00	053° 11' 06.51"	039° 36' 40.41"	Картометрический метод	5.00	–
2955	483013.35	1325391.79	053° 11' 06.25"	039° 36' 40.01"	Картометрический метод	5.00	–
2956	483002.39	1325385.05	053° 11' 05.90"	039° 36' 39.64"	Картометрический метод	5.00	–
2957	482998.97	1325378.34	053° 11' 05.79"	039° 36' 39.27"	Картометрический метод	5.00	–
2958	482997.87	1325368.93	053° 11' 05.76"	039° 36' 38.77"	Картометрический метод	5.00	–
2959	482999.24	1325359.45	053° 11' 05.81"	039° 36' 38.26"	Картометрический метод	5.00	–
2960	482995.73	1325343.61	053° 11' 05.71"	039° 36' 37.40"	Картометрический метод	5.00	–
2961	482985.76	1325324.82	053° 11' 05.39"	039° 36' 36.38"	Картометрический метод	5.00	–
2962	482974.63	1325295.44	053° 11' 05.05"	039° 36' 34.79"	Картометрический метод	5.00	–
2963	482969.16	1325279.67	053° 11' 04.88"	039° 36' 33.94"	Картометрический метод	5.00	–
2964	482963.70	1325250.89	053° 11' 04.72"	039° 36' 32.38"	Картометрический метод	5.00	–
2965	482965.88	1325242.12	053° 11' 04.79"	039° 36' 31.91"	Картометрический метод	5.00	–
2966	482975.89	1325229.52	053° 11' 05.12"	039° 36' 31.24"	Картометрический метод	5.00	–
2967	482984.70	1325218.55	053° 11' 05.41"	039° 36' 30.66"	Картометрический метод	5.00	–
2968	482987.22	1325213.28	053° 11' 05.50"	039° 36' 30.38"	Картометрический метод	5.00	–
2969	482985.43	1325207.90	053° 11' 05.44"	039° 36' 30.09"	Картометрический метод	5.00	–
2970	482974.61	1325201.92	053° 11' 05.09"	039° 36' 29.75"	Картометрический метод	5.00	–
2971	482968.72	1325188.36	053° 11' 04.91"	039° 36' 29.02"	Картометрический метод	5.00	–
2972	482967.04	1325161.17	053° 11' 04.87"	039° 36' 27.55"	Картометрический метод	5.00	–
2973	482964.29	1325134.66	053° 11' 04.80"	039° 36' 26.12"	Картометрический метод	5.00	–

2974	482961.04	1325113.13	053° 11' 04.70"	039° 36' 24.96"	Картометрический метод	5.00	–
2975	482959.87	1325094.27	053° 11' 04.67"	039° 36' 23.95"	Картометрический метод	5.00	–
2976	482961.60	1325072.03	053° 11' 04.74"	039° 36' 22.75"	Картометрический метод	5.00	–
2977	482966.04	1325034.56	053° 11' 04.90"	039° 36' 20.74"	Картометрический метод	5.00	–
2978	482965.38	1324999.81	053° 11' 04.90"	039° 36' 18.87"	Картометрический метод	5.00	–
2979	482953.70	1324941.25	053° 11' 04.55"	039° 36' 15.70"	Картометрический метод	5.00	–
2980	482941.73	1324908.09	053° 11' 04.18"	039° 36' 13.91"	Картометрический метод	5.00	–
2981	482930.80	1324862.74	053° 11' 03.85"	039° 36' 11.46"	Картометрический метод	5.00	–
2982	482924.47	1324855.70	053° 11' 03.65"	039° 36' 11.07"	Картометрический метод	5.00	–
2983	482909.54	1324846.05	053° 11' 03.17"	039° 36' 10.54"	Картометрический метод	5.00	–
2984	482898.85	1324834.13	053° 11' 02.83"	039° 36' 09.89"	Картометрический метод	5.00	–
2985	482883.91	1324808.10	053° 11' 02.36"	039° 36' 08.47"	Картометрический метод	5.00	–
2986	482871.12	1324786.54	053° 11' 01.96"	039° 36' 07.30"	Картометрический метод	5.00	–
2987	482844.47	1324728.75	053° 11' 01.13"	039° 36' 04.17"	Картометрический метод	5.00	–
2988	482830.86	1324698.31	053° 11' 00.70"	039° 36' 02.52"	Картометрический метод	5.00	–
2989	482824.67	1324658.94	053° 11' 00.52"	039° 36' 00.39"	Картометрический метод	5.00	–
2990	482820.51	1324625.86	053° 11' 00.40"	039° 35' 58.61"	Картометрический метод	5.00	–
2991	482820.63	1324605.38	053° 11' 00.42"	039° 35' 57.51"	Картометрический метод	5.00	–
2992	482828.23	1324578.31	053° 11' 00.68"	039° 35' 56.06"	Картометрический метод	5.00	–
2993	482823.14	1324559.11	053° 11' 00.52"	039° 35' 55.02"	Картометрический метод	5.00	–
2994	482812.47	1324535.76	053° 11' 00.19"	039° 35' 53.75"	Картометрический метод	5.00	–
2995	482793.25	1324496.96	053° 10' 59.59"	039° 35' 51.65"	Картометрический метод	5.00	–
2996	482781.13	1324461.33	053° 10' 59.21"	039° 35' 49.72"	Картометрический метод	5.00	–
2997	482774.63	1324445.67	053° 10' 59.01"	039° 35' 48.87"	Картометрический метод	5.00	–
2998	482766.50	1324437.91	053° 10' 58.75"	039° 35' 48.45"	Картометрический метод	5.00	–
2999	482751.15	1324423.31	053° 10' 58.26"	039° 35' 47.65"	Картометрический метод	5.00	–
3000	482746.07	1324406.47	053° 10' 58.11"	039° 35' 46.74"	Картометрический метод	5.00	–
3001	482741.77	1324374.10	053° 10' 57.98"	039° 35' 44.99"	Картометрический метод	5.00	–
3002	482733.26	1324350.73	053° 10' 57.72"	039° 35' 43.72"	Картометрический метод	5.00	–
3003	482728.24	1324324.00	053° 10' 57.57"	039° 35' 42.28"	Картометрический метод	5.00	–
3004	482726.01	1324296.64	053° 10' 57.51"	039° 35' 40.81"	Картометрический метод	5.00	–
3005	482727.44	1324273.72	053° 10' 57.57"	039° 35' 39.57"	Картометрический метод	5.00	–
3006	482733.93	1324253.78	053° 10' 57.79"	039° 35' 38.51"	Картометрический метод	5.00	–
3007	482745.79	1324234.50	053° 10' 58.18"	039° 35' 37.48"	Картометрический метод	5.00	–
3008	482753.67	1324224.91	053° 10' 58.44"	039° 35' 36.97"	Картометрический метод	5.00	–
3009	482771.51	1324209.73	053° 10' 59.03"	039° 35' 36.16"	Картометрический метод	5.00	–
3010	482782.06	1324192.47	053° 10' 59.38"	039° 35' 35.24"	Картометрический метод	5.00	–
3011	482788.96	1324175.66	053° 10' 59.61"	039° 35' 34.35"	Картометрический метод	5.00	–

3012	482790.49	1324161.45	053° 10' 59.67"	039° 35' 33.58"	Картометрический метод	5.00	–
3013	482789.83	1324145.56	053° 10' 59.65"	039° 35' 32.73"	Картометрический метод	5.00	–
3014	482786.14	1324120.17	053° 10' 59.55"	039° 35' 31.36"	Картометрический метод	5.00	–
3015	482784.69	1324105.13	053° 10' 59.51"	039° 35' 30.54"	Картометрический метод	5.00	–
3016	482776.92	1324087.01	053° 10' 59.26"	039° 35' 29.56"	Картометрический метод	5.00	–
3017	482763.32	1324063.77	053° 10' 58.84"	039° 35' 28.30"	Картометрический метод	5.00	–
3018	482747.26	1324040.45	053° 10' 58.33"	039° 35' 27.03"	Картометрический метод	5.00	–
3019	482731.46	1324020.85	053° 10' 57.83"	039° 35' 25.96"	Картометрический метод	5.00	–
3020	482719.69	1324004.59	053° 10' 57.45"	039° 35' 25.08"	Картометрический метод	5.00	–
3021	482710.47	1323985.01	053° 10' 57.17"	039° 35' 24.02"	Картометрический метод	5.00	–
3022	482694.23	1323975.48	053° 10' 56.65"	039° 35' 23.49"	Картометрический метод	5.00	–
3023	482678.02	1323969.12	053° 10' 56.12"	039° 35' 23.13"	Картометрический метод	5.00	–
3024	482667.74	1323961.07	053° 10' 55.80"	039° 35' 22.69"	Картометрический метод	5.00	–
3025	482657.04	1323946.83	053° 10' 55.46"	039° 35' 21.92"	Картометрический метод	5.00	–
3026	482647.59	1323927.74	053° 10' 55.16"	039° 35' 20.88"	Картометрический метод	5.00	–
3027	482639.90	1323896.61	053° 10' 54.93"	039° 35' 19.20"	Картометрический метод	5.00	–
3028	482641.29	1323866.89	053° 10' 54.99"	039° 35' 17.60"	Картометрический метод	5.00	–
3029	482638.95	1323846.32	053° 10' 54.92"	039° 35' 16.49"	Картометрический метод	5.00	–
3030	482635.34	1323832.07	053° 10' 54.81"	039° 35' 15.72"	Картометрический метод	5.00	–
3031	482628.77	1323810.99	053° 10' 54.61"	039° 35' 14.58"	Картометрический метод	5.00	–
3032	482629.45	1323794.32	053° 10' 54.64"	039° 35' 13.68"	Картометрический метод	5.00	–
3033	482633.46	1323771.10	053° 10' 54.78"	039° 35' 12.44"	Картометрический метод	5.00	–
3034	482631.61	1323752.75	053° 10' 54.73"	039° 35' 11.45"	Картометрический метод	5.00	–
3035	482634.25	1323736.16	053° 10' 54.82"	039° 35' 10.55"	Картометрический метод	5.00	–
3036	482644.87	1323717.59	053° 10' 55.18"	039° 35' 09.56"	Картометрический метод	5.00	–
3037	482654.13	1323711.99	053° 10' 55.48"	039° 35' 09.27"	Картометрический метод	5.00	–
3038	482673.26	1323713.90	053° 10' 56.10"	039° 35' 09.39"	Картометрический метод	5.00	–
3039	482689.86	1323706.88	053° 10' 56.64"	039° 35' 09.02"	Картометрический метод	5.00	–
3040	482701.80	1323697.88	053° 10' 57.03"	039° 35' 08.55"	Картометрический метод	5.00	–
3041	482712.14	1323685.72	053° 10' 57.37"	039° 35' 07.90"	Картометрический метод	5.00	–
3042	482725.40	1323663.54	053° 10' 57.81"	039° 35' 06.72"	Картометрический метод	5.00	–
3043	482728.00	1323642.04	053° 10' 57.90"	039° 35' 05.57"	Картометрический метод	5.00	–
3044	482733.94	1323615.86	053° 10' 58.11"	039° 35' 04.16"	Картометрический метод	5.00	–
3045	482741.77	1323602.52	053° 10' 58.37"	039° 35' 03.45"	Картометрический метод	5.00	–
3046	482751.18	1323601.24	053° 10' 58.67"	039° 35' 03.39"	Картометрический метод	5.00	–
3047	482765.87	1323610.11	053° 10' 59.14"	039° 35' 03.88"	Картометрический метод	5.00	–
3048	482773.05	1323625.78	053° 10' 59.37"	039° 35' 04.73"	Картометрический метод	5.00	–
3049	482781.85	1323654.17	053° 10' 59.64"	039° 35' 06.26"	Картометрический метод	5.00	–

3050	482788.76	1323679.68	053° 10' 59.85"	039° 35' 07.64"	Картометрический метод	5.00	–
3051	482801.55	1323712.59	053° 11' 00.25"	039° 35' 09.42"	Картометрический метод	5.00	–
3052	482817.43	1323725.52	053° 11' 00.75"	039° 35' 10.13"	Картометрический метод	5.00	–
3053	482831.97	1323731.17	053° 11' 01.22"	039° 35' 10.45"	Картометрический метод	5.00	–
3054	482847.59	1323736.70	053° 11' 01.72"	039° 35' 10.76"	Картометрический метод	5.00	–
3055	482863.03	1323743.40	053° 11' 02.22"	039° 35' 11.13"	Картометрический метод	5.00	–
3056	482875.24	1323740.42	053° 11' 02.62"	039° 35' 10.98"	Картометрический метод	5.00	–
3057	482892.41	1323712.57	053° 11' 03.19"	039° 35' 09.50"	Картометрический метод	5.00	–
3058	482923.94	1323682.27	053° 11' 04.22"	039° 35' 07.89"	Картометрический метод	5.00	–
3059	482969.49	1323651.41	053° 11' 05.71"	039° 35' 06.27"	Картометрический метод	5.00	–
3060	482982.98	1323643.34	053° 11' 06.15"	039° 35' 05.85"	Картометрический метод	5.00	–
3061	483003.80	1323638.00	053° 11' 06.83"	039° 35' 05.58"	Картометрический метод	5.00	–
3062	483014.82	1323644.47	053° 11' 07.18"	039° 35' 05.93"	Картометрический метод	5.00	–
3063	483023.86	1323658.80	053° 11' 07.46"	039° 35' 06.71"	Картометрический метод	5.00	–
3064	483049.35	1323682.46	053° 11' 08.28"	039° 35' 08.01"	Картометрический метод	5.00	–
3065	483060.17	1323692.34	053° 11' 08.62"	039° 35' 08.55"	Картометрический метод	5.00	–
3066	483063.12	1323712.66	053° 11' 08.71"	039° 35' 09.65"	Картометрический метод	5.00	–
3067	483077.27	1323733.03	053° 11' 09.15"	039° 35' 10.75"	Картометрический метод	5.00	–
3068	483091.20	1323759.32	053° 11' 09.59"	039° 35' 12.18"	Картометрический метод	5.00	–
3069	483102.41	1323782.14	053° 11' 09.94"	039° 35' 13.42"	Картометрический метод	5.00	–
3070	483111.65	1323793.39	053° 11' 10.24"	039° 35' 14.03"	Картометрический метод	5.00	–
3071	483118.93	1323794.68	053° 11' 10.47"	039° 35' 14.11"	Картометрический метод	5.00	–
3072	483134.00	1323793.22	053° 11' 10.96"	039° 35' 14.04"	Картометрический метод	5.00	–
3073	483150.07	1323775.34	053° 11' 11.49"	039° 35' 13.09"	Картометрический метод	5.00	–
3074	483163.18	1323768.23	053° 11' 11.92"	039° 35' 12.72"	Картометрический метод	5.00	–
3075	483185.05	1323763.46	053° 11' 12.62"	039° 35' 12.48"	Картометрический метод	5.00	–
3076	483208.62	1323770.19	053° 11' 13.38"	039° 35' 12.86"	Картометрический метод	5.00	–
3077	483224.78	1323782.31	053° 11' 13.90"	039° 35' 13.53"	Картометрический метод	5.00	–
3078	483259.80	1323818.67	053° 11' 15.01"	039° 35' 15.52"	Картометрический метод	5.00	–
3079	483288.75	1323856.38	053° 11' 15.93"	039° 35' 17.57"	Картометрический метод	5.00	–
3080	483335.88	1323889.38	053° 11' 17.44"	039° 35' 19.39"	Картометрический метод	5.00	–
3081	483376.96	1323919.00	053° 11' 18.75"	039° 35' 21.02"	Картометрический метод	5.00	–
3082	483404.57	1323952.00	053° 11' 19.63"	039° 35' 22.82"	Картометрический метод	5.00	–
3083	483432.85	1323999.81	053° 11' 20.52"	039° 35' 25.41"	Картометрический метод	5.00	–
3084	483451.70	1324044.92	053° 11' 21.11"	039° 35' 27.86"	Картометрический метод	5.00	–
3085	483482.00	1324085.32	053° 11' 22.07"	039° 35' 30.06"	Картометрический метод	5.00	–
3086	483536.54	1324129.76	053° 11' 23.81"	039° 35' 32.50"	Картометрический метод	5.00	–
3087	483554.05	1324145.92	053° 11' 24.37"	039° 35' 33.38"	Картометрический метод	5.00	–

3088	483573.58	1324152.25	053° 11' 25.00"	039° 35' 33.74"	Картометрический метод	5.00	–
3089	483584.89	1324164.37	053° 11' 25.36"	039° 35' 34.40"	Картометрический метод	5.00	–
3090	483592.97	1324180.00	053° 11' 25.61"	039° 35' 35.25"	Картометрический метод	5.00	–
3091	483599.43	1324193.46	053° 11' 25.81"	039° 35' 35.98"	Картометрический метод	5.00	–
3092	483609.94	1324201.81	053° 11' 26.15"	039° 35' 36.44"	Картометрический метод	5.00	–
3093	483628.52	1324205.04	053° 11' 26.75"	039° 35' 36.63"	Картометрический метод	5.00	–
3094	483655.19	1324207.20	053° 11' 27.61"	039° 35' 36.77"	Картометрический метод	5.00	–
3095	483670.00	1324216.36	053° 11' 28.08"	039° 35' 37.27"	Картометрический метод	5.00	–
3096	483682.12	1324227.67	053° 11' 28.47"	039° 35' 37.89"	Картометрический метод	5.00	–
3097	483694.78	1324243.02	053° 11' 28.87"	039° 35' 38.73"	Картометрический метод	5.00	–
3098	483704.75	1324260.53	053° 11' 29.18"	039° 35' 39.68"	Картометрический метод	5.00	–
3099	483719.29	1324268.07	053° 11' 29.65"	039° 35' 40.10"	Картометрический метод	5.00	–
3100	483735.18	1324277.77	053° 11' 30.16"	039° 35' 40.63"	Картометрический метод	5.00	–
3101	483741.65	1324298.77	053° 11' 30.36"	039° 35' 41.77"	Картометрический метод	5.00	–
3102	483741.11	1324312.51	053° 11' 30.33"	039° 35' 42.51"	Картометрический метод	5.00	–
3103	483737.07	1324329.48	053° 11' 30.19"	039° 35' 43.42"	Картометрический метод	5.00	–
3104	483736.80	1324353.72	053° 11' 30.17"	039° 35' 44.73"	Картометрический метод	5.00	–
3105	483736.80	1324380.12	053° 11' 30.16"	039° 35' 46.15"	Картометрический метод	5.00	–
3106	483737.07	1324413.24	053° 11' 30.15"	039° 35' 47.93"	Картометрический метод	5.00	–
3107	483739.22	1324432.91	053° 11' 30.21"	039° 35' 48.99"	Картометрический метод	5.00	–
3108	483747.30	1324450.68	053° 11' 30.46"	039° 35' 49.96"	Картометрический метод	5.00	–
3109	483780.70	1324431.02	053° 11' 31.55"	039° 35' 48.92"	Картометрический метод	5.00	–
3110	483763.46	1324402.74	053° 11' 31.01"	039° 35' 47.39"	Картометрический метод	5.00	–
3111	483757.27	1324376.35	053° 11' 30.82"	039° 35' 45.96"	Картометрический метод	5.00	–
3112	483759.42	1324353.72	053° 11' 30.91"	039° 35' 44.74"	Картометрический метод	5.00	–
3113	483769.12	1324319.51	053° 11' 31.24"	039° 35' 42.91"	Картометрический метод	5.00	–
3114	483775.85	1324290.69	053° 11' 31.47"	039° 35' 41.36"	Картометрический метод	5.00	–
3115	483776.39	1324271.84	053° 11' 31.50"	039° 35' 40.35"	Картометрический метод	5.00	–
3116	483771.54	1324259.99	053° 11' 31.34"	039° 35' 39.71"	Картометрический метод	5.00	–
3117	483765.35	1324250.83	053° 11' 31.15"	039° 35' 39.21"	Картометрический метод	5.00	–
3118	483735.45	1324238.17	053° 11' 30.19"	039° 35' 38.50"	Картометрический метод	5.00	–
3119	483713.63	1324225.51	053° 11' 29.49"	039° 35' 37.80"	Картометрический метод	5.00	–
3120	483699.09	1324207.74	053° 11' 29.03"	039° 35' 36.83"	Картометрический метод	5.00	–
3121	483678.62	1324188.88	053° 11' 28.37"	039° 35' 35.80"	Картометрический метод	5.00	–
3122	483660.31	1324175.42	053° 11' 27.79"	039° 35' 35.06"	Картометрический метод	5.00	–
3123	483644.14	1324162.49	053° 11' 27.27"	039° 35' 34.35"	Картометрический метод	5.00	–
3124	483629.60	1324152.79	053° 11' 26.81"	039° 35' 33.82"	Картометрический метод	5.00	–
3125	483619.63	1324140.40	053° 11' 26.49"	039° 35' 33.14"	Картометрический метод	5.00	–

3126	483602.13	1324126.67	053° 11' 25.93"	039° 35' 32.39"	Картометрический метод	5.00	–
3127	483587.04	1324112.93	053° 11' 25.45"	039° 35' 31.63"	Картометрический метод	5.00	–
3128	483577.62	1324102.16	053° 11' 25.15"	039° 35' 31.05"	Картометрический метод	5.00	–
3129	483570.08	1324099.19	053° 11' 24.91"	039° 35' 30.88"	Картометрический метод	5.00	–
3130	483555.53	1324099.19	053° 11' 24.44"	039° 35' 30.87"	Картометрический метод	5.00	–
3131	483544.22	1324097.31	053° 11' 24.07"	039° 35' 30.76"	Картометрический метод	5.00	–
3132	483535.33	1324086.00	053° 11' 23.79"	039° 35' 30.14"	Картометрический метод	5.00	–
3133	483520.65	1324070.03	053° 11' 23.33"	039° 35' 29.27"	Картометрический метод	5.00	–
3134	483501.94	1324052.93	053° 11' 22.73"	039° 35' 28.33"	Картометрический метод	5.00	–
3135	483483.35	1324033.47	053° 11' 22.14"	039° 35' 27.27"	Картометрический метод	5.00	–
3136	483478.63	1324006.54	053° 11' 22.00"	039° 35' 25.81"	Картометрический метод	5.00	–
3137	483486.31	1323982.30	053° 11' 22.26"	039° 35' 24.52"	Картометрический метод	5.00	–
3138	483482.67	1323970.85	053° 11' 22.15"	039° 35' 23.90"	Картометрический метод	5.00	–
3139	483477.02	1323961.43	053° 11' 21.97"	039° 35' 23.38"	Картометрический метод	5.00	–
3140	483454.39	1323949.98	053° 11' 21.24"	039° 35' 22.75"	Картометрический метод	5.00	–
3141	483440.25	1323927.08	053° 11' 20.80"	039° 35' 21.50"	Картометрический метод	5.00	–
3142	483436.89	1323905.54	053° 11' 20.70"	039° 35' 20.34"	Картометрический метод	5.00	–
3143	483428.81	1323884.66	053° 11' 20.45"	039° 35' 19.21"	Картометрический метод	5.00	–
3144	483404.57	1323858.40	053° 11' 19.68"	039° 35' 17.78"	Картометрический метод	5.00	–
3145	483377.63	1323838.88	053° 11' 18.82"	039° 35' 16.70"	Картометрический метод	5.00	–
3146	483343.29	1323822.71	053° 11' 17.71"	039° 35' 15.80"	Картометрический метод	5.00	–
3147	483313.12	1323793.22	053° 11' 16.75"	039° 35' 14.19"	Картометрический метод	5.00	–
3148	483295.48	1323754.30	053° 11' 16.20"	039° 35' 12.08"	Картометрический метод	5.00	–
3149	483284.31	1323738.55	053° 11' 15.85"	039° 35' 11.22"	Картометрический метод	5.00	–
3150	483263.84	1323722.25	053° 11' 15.19"	039° 35' 10.33"	Картометрический метод	5.00	–
3151	483253.06	1323701.51	053° 11' 14.86"	039° 35' 09.20"	Картометрический метод	5.00	–
3152	483256.43	1323683.33	053° 11' 14.97"	039° 35' 08.23"	Картометрический метод	5.00	–
3153	483267.20	1323659.76	053° 11' 15.33"	039° 35' 06.97"	Картометрический метод	5.00	–
3154	483286.59	1323633.37	053° 11' 15.97"	039° 35' 05.56"	Картометрический метод	5.00	–
3155	483296.02	1323612.76	053° 11' 16.29"	039° 35' 04.46"	Картометрический метод	5.00	–
3156	483306.93	1323572.23	053° 11' 16.66"	039° 35' 02.29"	Картометрический метод	5.00	–
3157	483325.11	1323535.87	053° 11' 17.27"	039° 35' 00.34"	Картометрический метод	5.00	–
3158	483339.92	1323514.32	053° 11' 17.76"	039° 34' 59.20"	Картометрический метод	5.00	–
3159	483372.24	1323474.05	053° 11' 18.82"	039° 34' 57.05"	Картометрический метод	5.00	–
3160	483402.95	1323442.54	053° 11' 19.83"	039° 34' 55.38"	Картометрический метод	5.00	–
3161	483443.08	1323412.37	053° 11' 21.14"	039° 34' 53.79"	Картометрический метод	5.00	–
3162	483478.90	1323394.33	053° 11' 22.31"	039° 34' 52.85"	Картометрический метод	5.00	–
3163	483520.52	1323381.53	053° 11' 23.66"	039° 34' 52.19"	Картометрический метод	5.00	–

3164	483542.74	1323369.82	053° 11' 24.39"	039° 34' 51.58"	Картометрический метод	5.00	–
3165	483564.69	1323351.64	053° 11' 25.11"	039° 34' 50.62"	Картометрический метод	5.00	–
3166	483598.49	1323313.53	053° 11' 26.22"	039° 34' 48.60"	Картометрический метод	5.00	–
3167	483641.18	1323285.11	053° 11' 27.61"	039° 34' 47.10"	Картометрический метод	5.00	–
3168	483666.50	1323265.58	053° 11' 28.44"	039° 34' 46.07"	Картометрический метод	5.00	–
3169	483711.48	1323242.15	053° 11' 29.91"	039° 34' 44.85"	Картометрический метод	5.00	–
3170	483738.14	1323213.06	053° 11' 30.79"	039° 34' 43.30"	Картометрический метод	5.00	–
3171	483762.92	1323175.89	053° 11' 31.61"	039° 34' 41.32"	Картометрический метод	5.00	–
3172	483779.89	1323139.26	053° 11' 32.17"	039° 34' 39.36"	Картометрический метод	5.00	–
3173	483790.94	1323111.25	053° 11' 32.54"	039° 34' 37.86"	Картометрический метод	5.00	–
3174	483799.55	1323084.32	053° 11' 32.84"	039° 34' 36.42"	Картометрический метод	5.00	–
3175	483808.71	1323052.80	053° 11' 33.15"	039° 34' 34.73"	Картометрический метод	5.00	–
3176	483815.71	1323012.67	053° 11' 33.39"	039° 34' 32.58"	Картометрический метод	5.00	–
3177	483815.18	1322974.42	053° 11' 33.40"	039° 34' 30.52"	Картометрический метод	5.00	–
3178	483808.44	1322932.95	053° 11' 33.20"	039° 34' 28.28"	Картометрический метод	5.00	–
3179	483799.02	1322891.74	053° 11' 32.91"	039° 34' 26.05"	Картометрический метод	5.00	–
3180	483796.32	1322871.27	053° 11' 32.84"	039° 34' 24.94"	Картометрический метод	5.00	–
3181	483807.10	1322861.84	053° 11' 33.19"	039° 34' 24.45"	Картометрический метод	5.00	–
3182	483837.80	1322844.60	053° 11' 34.19"	039° 34' 23.54"	Картометрический метод	5.00	–
3183	483865.00	1322830.60	053° 11' 35.08"	039° 34' 22.81"	Картометрический метод	5.00	–
3184	483886.55	1322808.51	053° 11' 35.79"	039° 34' 21.64"	Картометрический метод	5.00	–
3185	483904.87	1322771.34	053° 11' 36.40"	039° 34' 19.65"	Картометрический метод	5.00	–
3186	483919.41	1322744.14	053° 11' 36.88"	039° 34' 18.20"	Картометрический метод	5.00	–
3187	483924.83	1322725.04	053° 11' 37.06"	039° 34' 17.18"	Картометрический метод	5.00	–
3188	483932.72	1322701.62	053° 11' 37.33"	039° 34' 15.92"	Картометрический метод	5.00	–
3189	483943.07	1322679.41	053° 11' 37.68"	039° 34' 14.73"	Картометрический метод	5.00	–
3190	483949.08	1322662.87	053° 11' 37.88"	039° 34' 13.85"	Картометрический метод	5.00	–
3191	483955.40	1322654.91	053° 11' 38.09"	039° 34' 13.42"	Картометрический метод	5.00	–
3192	483965.37	1322650.88	053° 11' 38.41"	039° 34' 13.22"	Картометрический метод	5.00	–
3193	483972.51	1322643.36	053° 11' 38.65"	039° 34' 12.82"	Картометрический метод	5.00	–
3194	483974.03	1322630.05	053° 11' 38.70"	039° 34' 12.10"	Картометрический метод	5.00	–
3195	483970.85	1322610.68	053° 11' 38.61"	039° 34' 11.05"	Картометрический метод	5.00	–
3196	483962.21	1322598.00	053° 11' 38.34"	039° 34' 10.36"	Картометрический метод	5.00	–
3197	483951.18	1322584.75	053° 11' 37.99"	039° 34' 09.64"	Картометрический метод	5.00	–
3198	483942.88	1322566.64	053° 11' 37.73"	039° 34' 08.66"	Картометрический метод	5.00	–
3199	483942.93	1322536.78	053° 11' 37.74"	039° 34' 07.05"	Картометрический метод	5.00	–
3200	483943.36	1322525.23	053° 11' 37.76"	039° 34' 06.43"	Картометрический метод	5.00	–
3201	483944.27	1322500.42	053° 11' 37.80"	039° 34' 05.09"	Картометрический метод	5.00	–

3202	483951.23	1322485.45	053° 11' 38.04"	039° 34' 04.29"	Картометрический метод	5.00	–
3203	483961.81	1322474.46	053° 11' 38.38"	039° 34' 03.71"	Картометрический метод	5.00	–
3204	483975.40	1322470.33	053° 11' 38.83"	039° 34' 03.50"	Картометрический метод	5.00	–
3205	484013.71	1322450.81	053° 11' 40.07"	039° 34' 02.48"	Картометрический метод	5.00	–
3206	484029.44	1322429.14	053° 11' 40.59"	039° 34' 01.33"	Картометрический метод	5.00	–
3207	484037.54	1322409.42	053° 11' 40.86"	039° 34' 00.27"	Картометрический метод	5.00	–
3208	484044.15	1322382.20	053° 11' 41.09"	039° 33' 58.81"	Картометрический метод	5.00	–
3209	484050.38	1322350.64	053° 11' 41.31"	039° 33' 57.12"	Картометрический метод	5.00	–
3210	484054.65	1322309.04	053° 11' 41.47"	039° 33' 54.88"	Картометрический метод	5.00	–
3211	484063.15	1322295.42	053° 11' 41.75"	039° 33' 54.15"	Картометрический метод	5.00	–
3212	484074.42	1322286.67	053° 11' 42.12"	039° 33' 53.69"	Картометрический метод	5.00	–
3213	484077.87	1322274.22	053° 11' 42.24"	039° 33' 53.02"	Картометрический метод	5.00	–
3214	484077.72	1322253.21	053° 11' 42.24"	039° 33' 51.89"	Картометрический метод	5.00	–
3215	484075.90	1322224.86	053° 11' 42.20"	039° 33' 50.36"	Картометрический метод	5.00	–
3216	484072.79	1322201.60	053° 11' 42.11"	039° 33' 49.11"	Картометрический метод	5.00	–
3217	484076.58	1322185.41	053° 11' 42.24"	039° 33' 48.24"	Картометрический метод	5.00	–
3218	484083.41	1322177.41	053° 11' 42.46"	039° 33' 47.81"	Картометрический метод	5.00	–
3219	484092.58	1322163.95	053° 11' 42.76"	039° 33' 47.10"	Картометрический метод	5.00	–
3220	484119.36	1322105.58	053° 11' 43.66"	039° 33' 43.97"	Картометрический метод	5.00	–
3221	484123.14	1322090.42	053° 11' 43.79"	039° 33' 43.16"	Картометрический метод	5.00	–
3222	484122.47	1322070.70	053° 11' 43.78"	039° 33' 42.10"	Картометрический метод	5.00	–
3223	484128.72	1322049.58	053° 11' 43.99"	039° 33' 40.97"	Картометрический метод	5.00	–
3224	484135.53	1322023.16	053° 11' 44.22"	039° 33' 39.55"	Картометрический метод	5.00	–
3225	484142.63	1322004.34	053° 11' 44.46"	039° 33' 38.54"	Картометрический метод	5.00	–
3226	484150.50	1321985.87	053° 11' 44.73"	039° 33' 37.55"	Картометрический метод	5.00	–
3227	484161.55	1321970.91	053° 11' 45.09"	039° 33' 36.76"	Картометрический метод	5.00	–
3228	484171.89	1321960.96	053° 11' 45.43"	039° 33' 36.23"	Картометрический метод	5.00	–
3229	484188.74	1321945.49	053° 11' 45.98"	039° 33' 35.41"	Картометрический метод	5.00	–
3230	484206.28	1321917.34	053° 11' 46.56"	039° 33' 33.91"	Картометрический метод	5.00	–
3231	484233.09	1321872.92	053° 11' 47.45"	039° 33' 31.54"	Картометрический метод	5.00	–
3232	484232.90	1321859.69	053° 11' 47.45"	039° 33' 30.82"	Картометрический метод	5.00	–
3233	484227.94	1321847.28	053° 11' 47.30"	039° 33' 30.15"	Картометрический метод	5.00	–
3234	484222.88	1321836.31	053° 11' 47.14"	039° 33' 29.56"	Картометрический метод	5.00	–
3235	484223.58	1321826.51	053° 11' 47.17"	039° 33' 29.03"	Картометрический метод	5.00	–
3236	484226.72	1321813.18	053° 11' 47.27"	039° 33' 28.31"	Картометрический метод	5.00	–
3237	484224.13	1321794.43	053° 11' 47.20"	039° 33' 27.30"	Картометрический метод	5.00	–
3238	484212.50	1321778.48	053° 11' 46.83"	039° 33' 26.43"	Картометрический метод	5.00	–
3239	484196.50	1321762.42	053° 11' 46.32"	039° 33' 25.56"	Картометрический метод	5.00	–

3240	484191.64	1321753.38	053° 11' 46.17"	039° 33' 25.06"	Картометрический метод	5.00	–
3241	484194.52	1321742.51	053° 11' 46.27"	039° 33' 24.48"	Картометрический метод	5.00	–
3242	484203.69	1321737.07	053° 11' 46.57"	039° 33' 24.20"	Картометрический метод	5.00	–
3243	484219.23	1321728.90	053° 11' 47.07"	039° 33' 23.77"	Картометрический метод	5.00	–
3244	484225.73	1321721.29	053° 11' 47.29"	039° 33' 23.36"	Картометрический метод	5.00	–
3245	484244.86	1321701.08	053° 11' 47.92"	039° 33' 22.29"	Картометрический метод	5.00	–
3246	484268.43	1321685.00	053° 11' 48.69"	039° 33' 21.44"	Картометрический метод	5.00	–
3247	484279.00	1321668.27	053° 11' 49.04"	039° 33' 20.55"	Картометрический метод	5.00	–
3248	484281.56	1321652.77	053° 11' 49.13"	039° 33' 19.72"	Картометрический метод	5.00	–
3249	484285.89	1321641.84	053° 11' 49.27"	039° 33' 19.13"	Картометрический метод	5.00	–
3250	484306.07	1321624.05	053° 11' 49.93"	039° 33' 18.19"	Картометрический метод	5.00	–
3251	484317.84	1321611.84	053° 11' 50.32"	039° 33' 17.54"	Картометрический метод	5.00	–
3252	484324.50	1321594.26	053° 11' 50.54"	039° 33' 16.60"	Картометрический метод	5.00	–
3253	484327.60	1321575.10	053° 11' 50.65"	039° 33' 15.57"	Картометрический метод	5.00	–
3254	484330.62	1321566.34	053° 11' 50.75"	039° 33' 15.10"	Картометрический метод	5.00	–
3255	484334.49	1321562.91	053° 11' 50.88"	039° 33' 14.92"	Картометрический метод	5.00	–
3256	484363.47	1321550.30	053° 11' 51.82"	039° 33' 14.27"	Картометрический метод	5.00	–
3257	484371.63	1321536.32	053° 11' 52.09"	039° 33' 13.52"	Картометрический метод	5.00	–
3258	484378.83	1321513.17	053° 11' 52.34"	039° 33' 12.28"	Картометрический метод	5.00	–
3259	484385.87	1321496.41	053° 11' 52.57"	039° 33' 11.38"	Картометрический метод	5.00	–
3260	484398.01	1321483.02	053° 11' 52.97"	039° 33' 10.67"	Картометрический метод	5.00	–
3261	484404.59	1321469.75	053° 11' 53.19"	039° 33' 09.96"	Картометрический метод	5.00	–
3262	484409.14	1321453.87	053° 11' 53.35"	039° 33' 09.11"	Картометрический метод	5.00	–
3263	484411.46	1321435.38	053° 11' 53.43"	039° 33' 08.12"	Картометрический метод	5.00	–
3264	484417.70	1321402.14	053° 11' 53.65"	039° 33' 06.33"	Картометрический метод	5.00	–
3265	484419.45	1321385.22	053° 11' 53.71"	039° 33' 05.42"	Картометрический метод	5.00	–
3266	484421.74	1321374.17	053° 11' 53.79"	039° 33' 04.83"	Картометрический метод	5.00	–
3267	484426.18	1321366.65	053° 11' 53.94"	039° 33' 04.43"	Картометрический метод	5.00	–
3268	484445.07	1321359.93	053° 11' 54.56"	039° 33' 04.08"	Картометрический метод	5.00	–
3269	484471.61	1321350.83	053° 11' 55.42"	039° 33' 03.61"	Картометрический метод	5.00	–
3270	484484.51	1321338.28	053° 11' 55.84"	039° 33' 02.94"	Картометрический метод	5.00	–
3271	484501.68	1321312.97	053° 11' 56.41"	039° 33' 01.60"	Картометрический метод	5.00	–
3272	484506.56	1321302.52	053° 11' 56.57"	039° 33' 01.04"	Картометрический метод	5.00	–
3273	484505.48	1321287.78	053° 11' 56.54"	039° 33' 00.24"	Картометрический метод	5.00	–
3274	484503.81	1321276.88	053° 11' 56.50"	039° 32' 59.65"	Картометрический метод	5.00	–
3275	484504.72	1321259.41	053° 11' 56.53"	039° 32' 58.71"	Картометрический метод	5.00	–
3276	484498.94	1321248.75	053° 11' 56.35"	039° 32' 58.13"	Картометрический метод	5.00	–
3277	484494.68	1321231.96	053° 11' 56.22"	039° 32' 57.23"	Картометрический метод	5.00	–

3278	484500.26	1321222.69	053° 11' 56.41"	039° 32' 56.73"	Картометрический метод	5.00	–
3279	484509.76	1321199.83	053° 11' 56.72"	039° 32' 55.51"	Картометрический метод	5.00	–
3280	484537.25	1321176.50	053° 11' 57.63"	039° 32' 54.27"	Картометрический метод	5.00	–
3281	484566.36	1321160.88	053° 11' 58.57"	039° 32' 53.46"	Картометрический метод	5.00	–
3282	484582.77	1321160.76	053° 11' 59.10"	039° 32' 53.46"	Картометрический метод	5.00	–
3283	484603.93	1321168.78	053° 11' 59.79"	039° 32' 53.91"	Картометрический метод	5.00	–
3284	484618.72	1321181.66	053° 12' 00.26"	039° 32' 54.62"	Картометрический метод	5.00	–
3285	484624.92	1321183.35	053° 12' 00.46"	039° 32' 54.71"	Картометрический метод	5.00	–
3286	484635.56	1321180.16	053° 12' 00.80"	039° 32' 54.55"	Картометрический метод	5.00	–
3287	484636.88	1321169.33	053° 12' 00.85"	039° 32' 53.97"	Картометрический метод	5.00	–
3288	484633.47	1321140.71	053° 12' 00.75"	039° 32' 52.42"	Картометрический метод	5.00	–
3289	484638.87	1321125.73	053° 12' 00.94"	039° 32' 51.62"	Картометрический метод	5.00	–
3290	484648.85	1321111.59	053° 12' 01.27"	039° 32' 50.87"	Картометрический метод	5.00	–
3291	484674.72	1321082.91	053° 12' 02.12"	039° 32' 49.34"	Картометрический метод	5.00	–
3292	484688.22	1321064.37	053° 12' 02.56"	039° 32' 48.36"	Картометрический метод	5.00	–
3293	484702.14	1321057.42	053° 12' 03.02"	039° 32' 47.99"	Картометрический метод	5.00	–
3294	484712.28	1321052.92	053° 12' 03.35"	039° 32' 47.76"	Картометрический метод	5.00	–
3295	484719.74	1321040.49	053° 12' 03.59"	039° 32' 47.09"	Картометрический метод	5.00	–
3296	484724.37	1321035.79	053° 12' 03.74"	039° 32' 46.84"	Картометрический метод	5.00	–
3297	484735.11	1321027.54	053° 12' 04.10"	039° 32' 46.41"	Картометрический метод	5.00	–
3298	484737.60	1321018.53	053° 12' 04.18"	039° 32' 45.93"	Картометрический метод	5.00	–
3299	484733.88	1321009.51	053° 12' 04.06"	039° 32' 45.44"	Картометрический метод	5.00	–
3300	484726.36	1321005.37	053° 12' 03.82"	039° 32' 45.21"	Картометрический метод	5.00	–
3301	484718.71	1321001.61	053° 12' 03.58"	039° 32' 45.00"	Картометрический метод	5.00	–
3302	484715.56	1320991.13	053° 12' 03.48"	039° 32' 44.43"	Картометрический метод	5.00	–
3303	484706.19	1320969.77	053° 12' 03.19"	039° 32' 43.27"	Картометрический метод	5.00	–
3304	484699.24	1320958.69	053° 12' 02.97"	039° 32' 42.67"	Картометрический метод	5.00	–
3305	484700.14	1320939.59	053° 12' 03.01"	039° 32' 41.64"	Картометрический метод	5.00	–
3306	484706.35	1320919.71	053° 12' 03.22"	039° 32' 40.58"	Картометрический метод	5.00	–
3307	484722.23	1320897.94	053° 12' 03.74"	039° 32' 39.42"	Картометрический метод	5.00	–
3308	484731.56	1320884.94	053° 12' 04.05"	039° 32' 38.73"	Картометрический метод	5.00	–
3309	484762.46	1320838.41	053° 12' 05.07"	039° 32' 36.24"	Картометрический метод	5.00	–
3310	484778.44	1320819.22	053° 12' 05.60"	039° 32' 35.22"	Картометрический метод	5.00	–
3311	484791.62	1320791.10	053° 12' 06.04"	039° 32' 33.72"	Картометрический метод	5.00	–
3312	484817.33	1320732.71	053° 12' 06.90"	039° 32' 30.59"	Картометрический метод	5.00	–
3313	484816.93	1320731.15	053° 12' 06.88"	039° 32' 30.51"	Картометрический метод	5.00	–
3314	484814.99	1320731.58	053° 12' 06.82"	039° 32' 30.53"	Картометрический метод	5.00	–
3315	484789.25	1320790.02	053° 12' 05.96"	039° 32' 33.66"	Картометрический метод	5.00	–

3316	484776.33	1320817.69	053° 12' 05.53"	039° 32' 35.14"	Картометрический метод	5.00	–
3317	484760.42	1320836.80	053° 12' 05.01"	039° 32' 36.16"	Картометрический метод	5.00	–
3318	484729.44	1320883.44	053° 12' 03.98"	039° 32' 38.64"	Картометрический метод	5.00	–
3319	484720.12	1320896.42	053° 12' 03.67"	039° 32' 39.33"	Картометрический метод	5.00	–
3320	484704.12	1320918.35	053° 12' 03.15"	039° 32' 40.50"	Картометрический метод	5.00	–
3321	484697.61	1320938.97	053° 12' 02.93"	039° 32' 41.61"	Картометрический метод	5.00	–
3322	484696.70	1320959.49	053° 12' 02.89"	039° 32' 42.71"	Картометрический метод	5.00	–
3323	484703.85	1320970.90	053° 12' 03.11"	039° 32' 43.33"	Картометрический метод	5.00	–
3324	484713.09	1320991.96	053° 12' 03.40"	039° 32' 44.47"	Картометрический метод	5.00	–
3325	484716.48	1321003.15	053° 12' 03.51"	039° 32' 45.08"	Картометрический метод	5.00	–
3326	484725.14	1321007.66	053° 12' 03.78"	039° 32' 45.33"	Картометрический метод	5.00	–
3327	484732.00	1321011.41	053° 12' 04.00"	039° 32' 45.54"	Картометрический метод	5.00	–
3328	484734.96	1321018.89	053° 12' 04.10"	039° 32' 45.94"	Картометрический метод	5.00	–
3329	484732.84	1321026.14	053° 12' 04.02"	039° 32' 46.33"	Картометрический метод	5.00	–
3330	484722.73	1321033.77	053° 12' 03.69"	039° 32' 46.73"	Картометрический метод	5.00	–
3331	484717.78	1321038.78	053° 12' 03.53"	039° 32' 47.00"	Картометрический метод	5.00	–
3332	484710.61	1321050.84	053° 12' 03.29"	039° 32' 47.64"	Картометрический метод	5.00	–
3333	484701.00	1321055.08	053° 12' 02.98"	039° 32' 47.86"	Картометрический метод	5.00	–
3334	484686.55	1321062.33	053° 12' 02.51"	039° 32' 48.24"	Картометрический метод	5.00	–
3335	484672.74	1321081.21	053° 12' 02.05"	039° 32' 49.25"	Картометрический метод	5.00	–
3336	484646.77	1321110.02	053° 12' 01.20"	039° 32' 50.78"	Картометрический метод	5.00	–
3337	484636.55	1321124.52	053° 12' 00.86"	039° 32' 51.55"	Картометрический метод	5.00	–
3338	484630.89	1321140.24	053° 12' 00.67"	039° 32' 52.40"	Картометрический метод	5.00	–
3339	484631.81	1321156.92	053° 12' 00.69"	039° 32' 53.29"	Картометрический метод	5.00	–
3340	484634.29	1321169.64	053° 12' 00.77"	039° 32' 53.98"	Картометрический метод	5.00	–
3341	484633.39	1321178.28	053° 12' 00.73"	039° 32' 54.45"	Картометрический метод	5.00	–
3342	484624.91	1321180.70	053° 12' 00.46"	039° 32' 54.57"	Картометрический метод	5.00	–
3343	484619.88	1321179.30	053° 12' 00.30"	039° 32' 54.49"	Картометрический метод	5.00	–
3344	484605.47	1321166.67	053° 11' 59.84"	039° 32' 53.80"	Картометрический метод	5.00	–
3345	484583.46	1321158.24	053° 11' 59.13"	039° 32' 53.33"	Картометрический метод	5.00	–
3346	484565.84	1321158.29	053° 11' 58.56"	039° 32' 53.32"	Картометрический метод	5.00	–
3347	484535.68	1321174.42	053° 11' 57.58"	039° 32' 54.16"	Картометрический метод	5.00	–
3348	484517.21	1321189.91	053° 11' 56.97"	039° 32' 54.98"	Картометрический метод	5.00	–
3349	484507.62	1321198.29	053° 11' 56.66"	039° 32' 55.42"	Картометрический метод	5.00	–
3350	484497.98	1321221.43	053° 11' 56.33"	039° 32' 56.66"	Картометрический метод	5.00	–
3351	484492.01	1321231.52	053° 11' 56.14"	039° 32' 57.20"	Картометрический метод	5.00	–
3352	484496.46	1321249.55	053° 11' 56.27"	039° 32' 58.18"	Картометрический метод	5.00	–
3353	484502.14	1321259.99	053° 11' 56.45"	039° 32' 58.74"	Картометрический метод	5.00	–

3354	484501.20	1321276.96	053° 11' 56.41"	039° 32' 59.66"	Картометрический метод	5.00	–
3355	484502.91	1321288.13	053° 11' 56.46"	039° 33' 00.26"	Картометрический метод	5.00	–
3356	484504.05	1321301.74	053° 11' 56.49"	039° 33' 00.99"	Картометрический метод	5.00	–
3357	484499.47	1321311.60	053° 11' 56.34"	039° 33' 01.52"	Картометрический метод	5.00	–
3358	484482.54	1321336.58	053° 11' 55.78"	039° 33' 02.85"	Картометрический метод	5.00	–
3359	484470.01	1321348.76	053° 11' 55.37"	039° 33' 03.50"	Картометрический метод	5.00	–
3360	484444.21	1321357.48	053° 11' 54.53"	039° 33' 03.95"	Картометрический метод	5.00	–
3361	484424.40	1321364.64	053° 11' 53.88"	039° 33' 04.32"	Картометрический метод	5.00	–
3362	484419.23	1321373.43	053° 11' 53.71"	039° 33' 04.79"	Картометрический метод	5.00	–
3363	484416.87	1321384.89	053° 11' 53.63"	039° 33' 05.40"	Картометрический метод	5.00	–
3364	484415.12	1321401.82	053° 11' 53.57"	039° 33' 06.31"	Картометрический метод	5.00	–
3365	484408.89	1321435.02	053° 11' 53.35"	039° 33' 08.09"	Картометрический метод	5.00	–
3366	484406.61	1321453.26	053° 11' 53.27"	039° 33' 09.07"	Картометрический метод	5.00	–
3367	484402.20	1321468.70	053° 11' 53.12"	039° 33' 09.90"	Картометрический метод	5.00	–
3368	484395.96	1321481.41	053° 11' 52.91"	039° 33' 10.58"	Картометрический метод	5.00	–
3369	484383.56	1321495.20	053° 11' 52.50"	039° 33' 11.31"	Картометрический метод	5.00	–
3370	484376.36	1321512.34	053° 11' 52.26"	039° 33' 12.23"	Картометрический метод	5.00	–
3371	484369.30	1321535.15	053° 11' 52.02"	039° 33' 13.46"	Картометрический метод	5.00	–
3372	484361.87	1321548.18	053° 11' 51.77"	039° 33' 14.15"	Картометрический метод	5.00	–
3373	484333.27	1321560.60	053° 11' 50.84"	039° 33' 14.80"	Картометрический метод	5.00	–
3374	484328.31	1321565.09	053° 11' 50.68"	039° 33' 15.03"	Картометрический метод	5.00	–
3375	484325.05	1321574.57	053° 11' 50.57"	039° 33' 15.54"	Картометрический метод	5.00	–
3376	484321.98	1321593.59	053° 11' 50.46"	039° 33' 16.56"	Картометрический метод	5.00	–
3377	484315.78	1321610.23	053° 11' 50.25"	039° 33' 17.46"	Картометрический метод	5.00	–
3378	484304.24	1321622.21	053° 11' 49.87"	039° 33' 18.09"	Картометрический метод	5.00	–
3379	484283.71	1321640.36	053° 11' 49.20"	039° 33' 19.05"	Картометрический метод	5.00	–
3380	484279.09	1321651.94	053° 11' 49.05"	039° 33' 19.67"	Картометрический метод	5.00	–
3381	484276.48	1321667.58	053° 11' 48.95"	039° 33' 20.51"	Картометрический метод	5.00	–
3382	484266.38	1321683.37	053° 11' 48.62"	039° 33' 21.35"	Картометрический метод	5.00	–
3383	484243.07	1321699.19	053° 11' 47.86"	039° 33' 22.19"	Картометрический метод	5.00	–
3384	484223.77	1321719.59	053° 11' 47.22"	039° 33' 23.27"	Картометрический метод	5.00	–
3385	484217.79	1321726.71	053° 11' 47.03"	039° 33' 23.65"	Картометрический метод	5.00	–
3386	484202.39	1321734.82	053° 11' 46.53"	039° 33' 24.07"	Картометрический метод	5.00	–
3387	484192.17	1321741.24	053° 11' 46.19"	039° 33' 24.41"	Картометрический метод	5.00	–
3388	484188.96	1321753.65	053° 11' 46.08"	039° 33' 25.08"	Картометрический метод	5.00	–
3389	484194.30	1321763.81	053° 11' 46.25"	039° 33' 25.63"	Картометрический метод	5.00	–
3390	484210.46	1321780.09	053° 11' 46.76"	039° 33' 26.52"	Картометрический метод	5.00	–
3391	484221.63	1321795.29	053° 11' 47.12"	039° 33' 27.35"	Картометрический метод	5.00	–

3392	484224.11	1321813.29	053° 11' 47.19"	039° 33' 28.32"	Картометрический метод	5.00	–
3393	484221.03	1321826.00	053° 11' 47.08"	039° 33' 29.00"	Картометрический метод	5.00	–
3394	484220.38	1321837.09	053° 11' 47.06"	039° 33' 29.60"	Картометрический метод	5.00	–
3395	484225.57	1321848.34	053° 11' 47.22"	039° 33' 30.21"	Картометрический метод	5.00	–
3396	484230.40	1321860.43	053° 11' 47.37"	039° 33' 30.86"	Картометрический метод	5.00	–
3397	484230.49	1321872.48	053° 11' 47.37"	039° 33' 31.51"	Картометрический метод	5.00	–
3398	484204.06	1321915.98	053° 11' 46.49"	039° 33' 33.83"	Картометрический метод	5.00	–
3399	484186.85	1321943.70	053° 11' 45.92"	039° 33' 35.31"	Картометрический метод	5.00	–
3400	484159.53	1321969.28	053° 11' 45.03"	039° 33' 36.67"	Картометрический метод	5.00	–
3401	484148.22	1321984.61	053° 11' 44.65"	039° 33' 37.48"	Картометрический метод	5.00	–
3402	484140.23	1322003.35	053° 11' 44.38"	039° 33' 38.49"	Картометрический метод	5.00	–
3403	484133.03	1322022.44	053° 11' 44.14"	039° 33' 39.51"	Картометрический метод	5.00	–
3404	484126.22	1322048.87	053° 11' 43.91"	039° 33' 40.93"	Картометрический метод	5.00	–
3405	484119.89	1322070.27	053° 11' 43.69"	039° 33' 42.07"	Картометрический метод	5.00	–
3406	484120.54	1322090.33	053° 11' 43.71"	039° 33' 43.15"	Картометрический метод	5.00	–
3407	484116.95	1322104.60	053° 11' 43.58"	039° 33' 43.92"	Картометрический метод	5.00	–
3408	484090.26	1322162.77	053° 11' 42.69"	039° 33' 47.03"	Картометрический метод	5.00	–
3409	484081.30	1322175.89	053° 11' 42.39"	039° 33' 47.73"	Картометрический метод	5.00	–
3410	484074.40	1322183.96	053° 11' 42.17"	039° 33' 48.16"	Картометрический метод	5.00	–
3411	484070.18	1322201.71	053° 11' 42.02"	039° 33' 49.11"	Картометрический метод	5.00	–
3412	484073.31	1322225.08	053° 11' 42.11"	039° 33' 50.37"	Картометрический метод	5.00	–
3413	484075.12	1322253.26	053° 11' 42.16"	039° 33' 51.89"	Картометрический метод	5.00	–
3414	484075.27	1322274.06	053° 11' 42.15"	039° 33' 53.01"	Картометрический метод	5.00	–
3415	484072.28	1322285.07	053° 11' 42.05"	039° 33' 53.60"	Картометрический метод	5.00	–
3416	484061.24	1322293.63	053° 11' 41.69"	039° 33' 54.05"	Картометрический метод	5.00	–
3417	484052.28	1322307.91	053° 11' 41.39"	039° 33' 54.82"	Картометрический метод	5.00	–
3418	484047.82	1322350.19	053° 11' 41.23"	039° 33' 57.09"	Картометрический метод	5.00	–
3419	484041.60	1322381.67	053° 11' 41.01"	039° 33' 58.78"	Картометрический метод	5.00	–
3420	484035.09	1322408.53	053° 11' 40.79"	039° 34' 00.22"	Картометрический метод	5.00	–
3421	484027.25	1322427.74	053° 11' 40.52"	039° 34' 01.25"	Картометрический метод	5.00	–
3422	484011.79	1322449.02	053° 11' 40.01"	039° 34' 02.38"	Картометрический метод	5.00	–
3423	483974.33	1322467.96	053° 11' 38.79"	039° 34' 03.37"	Картометрический метод	5.00	–
3424	483960.24	1322472.34	053° 11' 38.33"	039° 34' 03.60"	Картометрический метод	5.00	–
3425	483949.21	1322483.80	053° 11' 37.97"	039° 34' 04.20"	Картометрический метод	5.00	–
3426	483941.81	1322499.56	053° 11' 37.72"	039° 34' 05.05"	Картометрический метод	5.00	–
3427	483940.80	1322525.06	053° 11' 37.68"	039° 34' 06.42"	Картометрический метод	5.00	–
3428	483940.33	1322536.70	053° 11' 37.66"	039° 34' 07.05"	Картометрический метод	5.00	–
3429	483940.28	1322567.01	053° 11' 37.64"	039° 34' 08.68"	Картометрический метод	5.00	–

3430	483948.88	1322585.99	053° 11' 37.91"	039° 34' 09.71"	Картометрический метод	5.00	–
3431	483960.17	1322599.62	053° 11' 38.27"	039° 34' 10.45"	Картометрический метод	5.00	–
3432	483968.41	1322611.66	053° 11' 38.53"	039° 34' 11.10"	Картометрический метод	5.00	–
3433	483971.43	1322630.29	053° 11' 38.62"	039° 34' 12.11"	Картометрический метод	5.00	–
3434	483969.98	1322642.61	053° 11' 38.57"	039° 34' 12.77"	Картометрический метод	5.00	–
3435	483964.07	1322648.61	053° 11' 38.37"	039° 34' 13.09"	Картометрический метод	5.00	–
3436	483953.78	1322652.82	053° 11' 38.04"	039° 34' 13.31"	Картометрический метод	5.00	–
3437	483946.70	1322661.78	053° 11' 37.80"	039° 34' 13.79"	Картометрический метод	5.00	–
3438	483940.65	1322678.47	053° 11' 37.60"	039° 34' 14.68"	Картометрический метод	5.00	–
3439	483930.27	1322700.72	053° 11' 37.25"	039° 34' 15.87"	Картометрический метод	5.00	–
3440	483922.36	1322724.21	053° 11' 36.99"	039° 34' 17.13"	Картометрический метод	5.00	–
3441	483911.06	1322730.40	053° 11' 36.62"	039° 34' 17.45"	Картометрический метод	5.00	–
3442	483896.79	1322748.72	053° 11' 36.15"	039° 34' 18.43"	Картометрический метод	5.00	–
3443	483864.20	1322792.89	053° 11' 35.07"	039° 34' 20.78"	Картометрический метод	5.00	–
3444	483845.07	1322813.09	053° 11' 34.44"	039° 34' 21.85"	Картометрический метод	5.00	–
3445	483816.79	1322826.29	053° 11' 33.52"	039° 34' 22.54"	Картометрический метод	5.00	–
3446	483791.47	1322838.41	053° 11' 32.70"	039° 34' 23.17"	Картометрический метод	5.00	–
3447	483772.89	1322853.49	053° 11' 32.09"	039° 34' 23.97"	Картометрический метод	5.00	–
3448	483765.35	1322869.11	053° 11' 31.84"	039° 34' 24.80"	Картометрический метод	5.00	–
3449	483759.96	1322887.16	053° 11' 31.65"	039° 34' 25.77"	Картометрический метод	5.00	–
3450	483762.39	1322902.51	053° 11' 31.72"	039° 34' 26.60"	Картометрический метод	5.00	–
3451	483768.31	1322929.18	053° 11' 31.90"	039° 34' 28.04"	Картометрический метод	5.00	–
3452	483775.58	1322954.49	053° 11' 32.12"	039° 34' 29.41"	Картометрический метод	5.00	–
3453	483777.47	1322989.78	053° 11' 32.17"	039° 34' 31.31"	Картометрический метод	5.00	–
3454	483775.58	1323013.48	053° 11' 32.10"	039° 34' 32.59"	Картометрический метод	5.00	–
3455	483771.27	1323035.83	053° 11' 31.95"	039° 34' 33.79"	Картометрический метод	5.00	–
3456	483762.12	1323067.62	053° 11' 31.63"	039° 34' 35.49"	Картометрический метод	5.00	–
3457	483749.73	1323103.17	053° 11' 31.22"	039° 34' 37.39"	Картометрический метод	5.00	–
3458	483735.72	1323140.88	053° 11' 30.74"	039° 34' 39.41"	Картометрический метод	5.00	–
3459	483717.67	1323163.50	053° 11' 30.15"	039° 34' 40.62"	Картометрический метод	5.00	–
3460	483697.74	1323188.69	053° 11' 29.49"	039° 34' 41.96"	Картометрический метод	5.00	–
3461	483675.52	1323201.61	053° 11' 28.77"	039° 34' 42.63"	Картометрический метод	5.00	–
3462	483638.76	1323218.04	053° 11' 27.57"	039° 34' 43.49"	Картометрический метод	5.00	–
3463	483593.64	1323244.44	053° 11' 26.10"	039° 34' 44.87"	Картометрический метод	5.00	–
3464	483570.21	1323261.81	053° 11' 25.33"	039° 34' 45.79"	Картометрический метод	5.00	–
3465	483535.60	1323277.16	053° 11' 24.20"	039° 34' 46.59"	Картометрический метод	5.00	–
3466	483489.00	1323308.68	053° 11' 22.68"	039° 34' 48.25"	Картометрический метод	5.00	–
3467	483442.63	1323327.11	053° 11' 21.17"	039° 34' 49.20"	Картометрический метод	5.00	–

3468	483408.51	1323345.58	053° 11' 20.06"	039° 34' 50.17"	Картометрический метод	5.00	–
3469	483381.95	1323361.72	053° 11' 19.19"	039° 34' 51.01"	Картометрический метод	5.00	–
3470	483354.38	1323391.25	053° 11' 18.29"	039° 34' 52.58"	Картометрический метод	5.00	–
3471	483330.90	1323424.86	053° 11' 17.51"	039° 34' 54.37"	Картометрический метод	5.00	–
3472	483295.10	1323462.84	053° 11' 16.33"	039° 34' 56.39"	Картометрический метод	5.00	–
3473	483271.38	1323495.60	053° 11' 15.55"	039° 34' 58.13"	Картометрический метод	5.00	–
3474	483250.37	1323518.76	053° 11' 14.86"	039° 34' 59.36"	Картометрический метод	5.00	–
3475	483239.06	1323540.58	053° 11' 14.48"	039° 35' 00.53"	Картометрический метод	5.00	–
3476	483230.17	1323576.40	053° 11' 14.18"	039° 35' 02.45"	Картометрический метод	5.00	–
3477	483221.28	1323586.64	053° 11' 13.88"	039° 35' 02.99"	Картометрический метод	5.00	–
3478	483200.81	1323602.80	053° 11' 13.21"	039° 35' 03.84"	Картометрический метод	5.00	–
3479	483193.81	1323603.07	053° 11' 12.99"	039° 35' 03.85"	Картометрический метод	5.00	–
3480	483189.50	1323597.95	053° 11' 12.85"	039° 35' 03.57"	Картометрический метод	5.00	–
3481	483189.50	1323585.83	053° 11' 12.86"	039° 35' 02.92"	Картометрический метод	5.00	–
3482	483186.26	1323571.28	053° 11' 12.76"	039° 35' 02.14"	Картометрический метод	5.00	–
3483	483171.72	1323559.16	053° 11' 12.30"	039° 35' 01.47"	Картометрический метод	5.00	–
3484	483166.87	1323549.47	053° 11' 12.14"	039° 35' 00.94"	Картометрический метод	5.00	–
3485	483167.68	1323526.84	053° 11' 12.18"	039° 34' 59.73"	Картометрический метод	5.00	–
3486	483166.60	1323513.92	053° 11' 12.15"	039° 34' 59.03"	Картометрический метод	5.00	–
3487	483157.71	1323510.41	053° 11' 11.87"	039° 34' 58.83"	Картометрический метод	5.00	–
3488	483147.21	1323516.07	053° 11' 11.52"	039° 34' 59.13"	Картометрический метод	5.00	–
3489	483141.55	1323524.42	053° 11' 11.34"	039° 34' 59.58"	Картометрический метод	5.00	–
3490	483125.66	1323565.63	053° 11' 10.80"	039° 35' 01.78"	Картометрический метод	5.00	–
3491	483109.50	1323580.71	053° 11' 10.27"	039° 35' 02.58"	Картометрический метод	5.00	–
3492	483087.69	1323593.10	053° 11' 09.56"	039° 35' 03.23"	Картометрический метод	5.00	–
3493	483071.26	1323597.95	053° 11' 09.03"	039° 35' 03.48"	Картометрический метод	5.00	–
3494	483052.13	1323606.84	053° 11' 08.40"	039° 35' 03.94"	Картометрический метод	5.00	–
3495	483047.82	1323616.53	053° 11' 08.26"	039° 35' 04.46"	Картометрический метод	5.00	–
3496	483052.35	1323639.20	053° 11' 08.40"	039° 35' 05.68"	Картометрический метод	5.00	–
3497	483058.45	1323662.59	053° 11' 08.58"	039° 35' 06.95"	Картометрический метод	5.00	–
3498	483060.55	1323688.99	053° 11' 08.64"	039° 35' 08.37"	Картометрический метод	5.00	–
3499	483051.11	1323680.55	053° 11' 08.33"	039° 35' 07.91"	Картометрический метод	5.00	–
3500	483025.75	1323657.01	053° 11' 07.53"	039° 35' 06.62"	Картометрический метод	5.00	–
3501	483016.41	1323642.38	053° 11' 07.23"	039° 35' 05.82"	Картометрический метод	5.00	–
3502	483004.32	1323635.34	053° 11' 06.84"	039° 35' 05.43"	Картометрический метод	5.00	–
3503	482981.89	1323640.97	053° 11' 06.12"	039° 35' 05.72"	Картометрический метод	5.00	–
3504	482968.07	1323649.23	053° 11' 05.66"	039° 35' 06.15"	Картометрический метод	5.00	–
3505	482921.32	1323680.93	053° 11' 04.14"	039° 35' 07.82"	Картометрический метод	5.00	–

3506	482890.49	1323710.81	053° 11' 03.12"	039° 35' 09.40"	Картометрический метод	5.00	–
3507	482880.84	1323725.93	053° 11' 02.81"	039° 35' 10.21"	Картометрический метод	5.00	–
3508	482873.39	1323738.47	053° 11' 02.56"	039° 35' 10.88"	Картометрический метод	5.00	–
3509	482863.33	1323740.75	053° 11' 02.23"	039° 35' 10.99"	Картометрический метод	5.00	–
3510	482848.50	1323734.26	053° 11' 01.75"	039° 35' 10.63"	Картометрический метод	5.00	–
3511	482832.85	1323728.73	053° 11' 01.25"	039° 35' 10.32"	Картометрический метод	5.00	–
3512	482818.75	1323723.26	053° 11' 00.80"	039° 35' 10.01"	Картометрический метод	5.00	–
3513	482803.46	1323710.79	053° 11' 00.31"	039° 35' 09.33"	Картометрический метод	5.00	–
3514	482791.25	1323678.94	053° 10' 59.93"	039° 35' 07.60"	Картометрический метод	5.00	–
3515	482784.35	1323653.46	053° 10' 59.72"	039° 35' 06.23"	Картометрический метод	5.00	–
3516	482781.97	1323645.77	053° 10' 59.65"	039° 35' 05.81"	Картометрический метод	5.00	–
3517	482775.51	1323624.93	053° 10' 59.45"	039° 35' 04.68"	Картометрический метод	5.00	–
3518	482767.64	1323608.15	053° 10' 59.20"	039° 35' 03.77"	Картометрический метод	5.00	–
3519	482751.46	1323598.59	053° 10' 58.68"	039° 35' 03.25"	Картометрический метод	5.00	–
3520	482740.01	1323600.44	053° 10' 58.31"	039° 35' 03.34"	Картометрический метод	5.00	–
3521	482731.51	1323614.90	053° 10' 58.03"	039° 35' 04.11"	Картометрический метод	5.00	–
3522	482725.45	1323641.53	053° 10' 57.82"	039° 35' 05.54"	Картометрический метод	5.00	–
3523	482722.92	1323662.69	053° 10' 57.73"	039° 35' 06.67"	Картометрический метод	5.00	–
3524	482709.97	1323684.29	053° 10' 57.30"	039° 35' 07.83"	Картометрический метод	5.00	–
3525	482700.11	1323695.89	053° 10' 56.97"	039° 35' 08.44"	Картометрический метод	5.00	–
3526	482688.70	1323704.55	053° 10' 56.60"	039° 35' 08.90"	Картометрический метод	5.00	–
3527	482672.64	1323711.34	053° 10' 56.08"	039° 35' 09.25"	Картометрический метод	5.00	–
3528	482653.97	1323709.36	053° 10' 55.48"	039° 35' 09.13"	Картометрический метод	5.00	–
3529	482642.95	1323715.77	053° 10' 55.12"	039° 35' 09.46"	Картометрический метод	5.00	–
3530	482631.87	1323735.07	053° 10' 54.75"	039° 35' 10.49"	Картометрический метод	5.00	–
3531	482629.00	1323752.84	053° 10' 54.65"	039° 35' 11.45"	Картометрический метод	5.00	–
3532	482630.87	1323770.83	053° 10' 54.70"	039° 35' 12.42"	Картометрический метод	5.00	–
3533	482626.85	1323794.13	053° 10' 54.56"	039° 35' 13.67"	Картометрический метод	5.00	–
3534	482626.22	1323811.54	053° 10' 54.53"	039° 35' 14.61"	Картометрический метод	5.00	–
3535	482632.83	1323832.74	053° 10' 54.73"	039° 35' 15.75"	Картометрический метод	5.00	–
3536	482636.41	1323846.87	053° 10' 54.84"	039° 35' 16.52"	Картометрический метод	5.00	–
3537	482638.68	1323866.87	053° 10' 54.90"	039° 35' 17.60"	Картометрический метод	5.00	–
3538	482637.29	1323896.67	053° 10' 54.84"	039° 35' 19.20"	Картометрический метод	5.00	–
3539	482645.19	1323928.77	053° 10' 55.08"	039° 35' 20.93"	Картометрический метод	5.00	–
3540	482654.89	1323948.30	053° 10' 55.39"	039° 35' 21.99"	Картометрический метод	5.00	–
3541	482665.92	1323962.93	053° 10' 55.74"	039° 35' 22.79"	Картометрический метод	5.00	–
3542	482676.64	1323971.34	053° 10' 56.08"	039° 35' 23.25"	Картометрический метод	5.00	–
3543	482693.01	1323977.78	053° 10' 56.60"	039° 35' 23.61"	Картометрический метод	5.00	–

3544	482708.53	1323986.84	053° 10' 57.10"	039° 35' 24.11"	Картометрический метод	5.00	–
3545	482717.51	1324006.01	053° 10' 57.38"	039° 35' 25.15"	Картометрический метод	5.00	–
3546	482729.42	1324022.45	053° 10' 57.76"	039° 35' 26.05"	Картометрический метод	5.00	–
3547	482745.15	1324041.96	053° 10' 58.26"	039° 35' 27.11"	Картометрический метод	5.00	–
3548	482761.16	1324065.20	053° 10' 58.76"	039° 35' 28.38"	Картометрический метод	5.00	–
3549	482774.56	1324088.12	053° 10' 59.19"	039° 35' 29.62"	Картометрический метод	5.00	–
3550	482782.12	1324105.58	053° 10' 59.42"	039° 35' 30.57"	Картометрический метод	5.00	–
3551	482783.56	1324120.51	053° 10' 59.46"	039° 35' 31.37"	Картометрический метод	5.00	–
3552	482787.24	1324145.74	053° 10' 59.57"	039° 35' 32.73"	Картометрический метод	5.00	–
3553	482787.88	1324161.46	053° 10' 59.58"	039° 35' 33.58"	Картометрический метод	5.00	–
3554	482786.40	1324175.20	053° 10' 59.53"	039° 35' 34.32"	Картометрический метод	5.00	–
3555	482779.79	1324191.20	053° 10' 59.30"	039° 35' 35.17"	Картометрический метод	5.00	–
3556	482769.41	1324208.19	053° 10' 58.96"	039° 35' 36.08"	Картометрический метод	5.00	–
3557	482751.73	1324223.17	053° 10' 58.38"	039° 35' 36.87"	Картометрический метод	5.00	–
3558	482743.72	1324232.92	053° 10' 58.12"	039° 35' 37.39"	Картометрический метод	5.00	–
3559	482731.64	1324252.55	053° 10' 57.72"	039° 35' 38.44"	Картометрический метод	5.00	–
3560	482724.86	1324273.40	053° 10' 57.49"	039° 35' 39.55"	Картометрический метод	5.00	–
3561	482723.41	1324296.66	053° 10' 57.43"	039° 35' 40.81"	Картометрический метод	5.00	–
3562	482725.68	1324324.41	053° 10' 57.49"	039° 35' 42.30"	Картометрический метод	5.00	–
3563	482730.78	1324351.52	053° 10' 57.64"	039° 35' 43.76"	Картометрический метод	5.00	–
3564	482739.25	1324374.76	053° 10' 57.90"	039° 35' 45.02"	Картометрический метод	5.00	–
3565	482743.55	1324407.12	053° 10' 58.02"	039° 35' 46.77"	Картометрический метод	5.00	–
3566	482748.79	1324424.48	053° 10' 58.18"	039° 35' 47.71"	Картометрический метод	5.00	–
3567	482764.70	1324439.79	053° 10' 58.69"	039° 35' 48.55"	Картометрический метод	5.00	–
3568	482772.53	1324447.24	053° 10' 58.94"	039° 35' 48.95"	Картометрический метод	5.00	–
3569	482778.68	1324462.21	053° 10' 59.13"	039° 35' 49.76"	Картометрический метод	5.00	–
3570	482790.82	1324497.87	053° 10' 59.51"	039° 35' 51.69"	Картометрический метод	5.00	–
3571	482810.11	1324536.86	053° 11' 00.11"	039° 35' 53.81"	Картометрический метод	5.00	–
3572	482820.73	1324560.09	053° 11' 00.44"	039° 35' 55.07"	Картометрический метод	5.00	–
3573	482825.60	1324578.46	053° 11' 00.59"	039° 35' 56.06"	Картометрический метод	5.00	–
3574	482818.03	1324605.19	053° 11' 00.33"	039° 35' 57.50"	Картометрический метод	5.00	–
3575	482817.91	1324625.93	053° 11' 00.32"	039° 35' 58.61"	Картометрический метод	5.00	–
3576	482822.10	1324659.33	053° 11' 00.44"	039° 36' 00.41"	Картометрический метод	5.00	–
3577	482828.41	1324699.21	053° 11' 00.62"	039° 36' 02.57"	Картометрический метод	5.00	–
3578	482842.11	1324729.84	053° 11' 01.05"	039° 36' 04.23"	Картометрический метод	5.00	–
3579	482868.79	1324787.69	053° 11' 01.88"	039° 36' 07.36"	Картометрический метод	5.00	–
3580	482881.66	1324809.40	053° 11' 02.29"	039° 36' 08.54"	Картометрический метод	5.00	–
3581	482896.66	1324835.55	053° 11' 02.76"	039° 36' 09.96"	Картометрический метод	5.00	–

3582	482907.96	1324848.12	053° 11' 03.12"	039° 36' 10.65"	Картометрический метод	5.00	–
3583	482922.72	1324857.64	053° 11' 03.59"	039° 36' 11.17"	Картометрический метод	5.00	–
3584	482928.49	1324864.02	053° 11' 03.77"	039° 36' 11.52"	Картометрический метод	5.00	–
3585	482939.22	1324908.77	053° 11' 04.10"	039° 36' 13.94"	Картометрический метод	5.00	–
3586	482951.25	1324942.13	053° 11' 04.47"	039° 36' 15.75"	Картометрический метод	5.00	–
3587	482947.63	1324979.94	053° 11' 04.33"	039° 36' 17.78"	Картометрический метод	5.00	–
3588	482950.59	1325013.34	053° 11' 04.41"	039° 36' 19.58"	Картометрический метод	5.00	–
3589	482951.40	1325054.82	053° 11' 04.42"	039° 36' 21.82"	Картометрический метод	5.00	–
3590	482947.09	1325098.18	053° 11' 04.26"	039° 36' 24.15"	Картометрический метод	5.00	–
3591	482941.18	1325141.96	053° 11' 04.04"	039° 36' 26.50"	Картометрический метод	5.00	–
3592	482925.41	1325196.22	053° 11' 03.51"	039° 36' 29.41"	Картометрический метод	5.00	–
3593	482909.81	1325235.94	053° 11' 02.98"	039° 36' 31.53"	Картометрический метод	5.00	–
3594	482915.10	1325254.27	053° 11' 03.14"	039° 36' 32.52"	Картометрический метод	5.00	–
3595	482925.27	1325267.33	053° 11' 03.47"	039° 36' 33.23"	Картометрический метод	5.00	–
3596	482947.09	1325279.45	053° 11' 04.17"	039° 36' 33.91"	Картометрический метод	5.00	–
3597	482959.75	1325287.53	053° 11' 04.57"	039° 36' 34.35"	Картометрический метод	5.00	–
3598	482972.20	1325296.36	053° 11' 04.97"	039° 36' 34.84"	Картометрический метод	5.00	–
3599	482983.42	1325325.96	053° 11' 05.32"	039° 36' 36.44"	Картометрический метод	5.00	–
3600	482993.31	1325344.59	053° 11' 05.63"	039° 36' 37.45"	Картометрический метод	5.00	–
3601	482996.65	1325359.78	053° 11' 05.73"	039° 36' 38.27"	Картометрический метод	5.00	–
3602	482995.27	1325369.05	053° 11' 05.68"	039° 36' 38.77"	Картометрический метод	5.00	–
3603	482996.55	1325379.31	053° 11' 05.71"	039° 36' 39.32"	Картометрический метод	5.00	–
3604	483000.24	1325386.56	053° 11' 05.83"	039° 36' 39.72"	Картометрический метод	5.00	–
3605	483011.71	1325393.81	053° 11' 06.20"	039° 36' 40.12"	Картометрический метод	5.00	–
3606	483019.51	1325400.72	053° 11' 06.45"	039° 36' 40.50"	Картометрический метод	5.00	–
3607	483022.45	1325408.98	053° 11' 06.54"	039° 36' 40.94"	Картометрический метод	5.00	–
3608	483019.81	1325429.16	053° 11' 06.44"	039° 36' 42.03"	Картометрический метод	5.00	–
3609	483019.81	1325442.55	053° 11' 06.43"	039° 36' 42.75"	Картометрический метод	5.00	–
3610	483019.93	1325458.89	053° 11' 06.43"	039° 36' 43.63"	Картометрический метод	5.00	–
3611	483018.45	1325476.61	053° 11' 06.37"	039° 36' 44.58"	Картометрический метод	5.00	–
3612	483019.61	1325489.26	053° 11' 06.40"	039° 36' 45.26"	Картометрический метод	5.00	–
3613	483026.71	1325506.65	053° 11' 06.62"	039° 36' 46.21"	Картометрический метод	5.00	–
3614	483037.79	1325532.21	053° 11' 06.97"	039° 36' 47.59"	Картометрический метод	5.00	–
3615	483050.55	1325564.55	053° 11' 07.37"	039° 36' 49.34"	Картометрический метод	5.00	–
3616	483064.12	1325592.83	053° 11' 07.79"	039° 36' 50.88"	Картометрический метод	5.00	–
3617	483081.22	1325610.52	053° 11' 08.33"	039° 36' 51.84"	Картометрический метод	5.00	–
3618	483097.95	1325616.79	053° 11' 08.87"	039° 36' 52.20"	Картометрический метод	5.00	–
3619	483108.89	1325622.03	053° 11' 09.22"	039° 36' 52.49"	Картометрический метод	5.00	–

3620	483121.19	1325630.37	053° 11' 09.62"	039° 36' 52.95"	Картометрический метод	5.00	–
3621	483132.68	1325647.60	053° 11' 09.98"	039° 36' 53.88"	Картометрический метод	5.00	–
3622	483144.26	1325677.06	053° 11' 10.34"	039° 36' 55.48"	Картометрический метод	5.00	–
3623	483148.49	1325696.16	053° 11' 10.47"	039° 36' 56.51"	Картометрический метод	5.00	–
3624	483153.86	1325708.36	053° 11' 10.63"	039° 36' 57.17"	Картометрический метод	5.00	–
3625	483156.11	1325719.17	053° 11' 10.70"	039° 36' 57.76"	Картометрический метод	5.00	–
3626	483160.02	1325729.84	053° 11' 10.82"	039° 36' 58.34"	Картометрический метод	5.00	–
3627	483160.21	1325738.38	053° 11' 10.82"	039° 36' 58.80"	Картометрический метод	5.00	–
3628	483158.30	1325748.75	053° 11' 10.76"	039° 36' 59.35"	Картометрический метод	5.00	–
3629	483156.41	1325757.34	053° 11' 10.69"	039° 36' 59.81"	Картометрический метод	5.00	–
3630	483151.69	1325772.68	053° 11' 10.53"	039° 37' 00.64"	Картометрический метод	5.00	–
3631	483144.40	1325797.07	053° 11' 10.28"	039° 37' 01.94"	Картометрический метод	5.00	–
3632	483139.41	1325812.57	053° 11' 10.11"	039° 37' 02.77"	Картометрический метод	5.00	–
3633	483135.51	1325823.61	053° 11' 09.98"	039° 37' 03.36"	Картометрический метод	5.00	–
3634	483128.66	1325834.17	053° 11' 09.75"	039° 37' 03.93"	Картометрический метод	5.00	–
3635	483124.64	1325845.50	053° 11' 09.62"	039° 37' 04.53"	Картометрический метод	5.00	–
3636	483126.21	1325853.83	053° 11' 09.66"	039° 37' 04.98"	Картометрический метод	5.00	–
3637	483130.38	1325863.14	053° 11' 09.79"	039° 37' 05.49"	Картометрический метод	5.00	–
3638	483137.04	1325871.01	053° 11' 10.01"	039° 37' 05.92"	Картометрический метод	5.00	–
3639	483147.20	1325877.47	053° 11' 10.33"	039° 37' 06.27"	Картометрический метод	5.00	–
3640	483155.53	1325888.67	053° 11' 10.59"	039° 37' 06.88"	Картометрический метод	5.00	–
3641	483165.31	1325903.39	053° 11' 10.90"	039° 37' 07.69"	Картометрический метод	5.00	–
3642	483178.15	1325917.65	053° 11' 11.31"	039° 37' 08.46"	Картометрический метод	5.00	–
3643	483182.23	1325930.13	053° 11' 11.44"	039° 37' 09.14"	Картометрический метод	5.00	–
3644	483191.16	1325946.87	053° 11' 11.72"	039° 37' 10.05"	Картометрический метод	5.00	–
3645	483201.55	1325960.14	053° 11' 12.05"	039° 37' 10.77"	Картометрический метод	5.00	–
3646	483210.04	1325967.70	053° 11' 12.32"	039° 37' 11.19"	Картометрический метод	5.00	–
3647	483223.30	1325974.86	053° 11' 12.74"	039° 37' 11.58"	Картометрический метод	5.00	–
3648	483242.95	1325990.51	053° 11' 13.37"	039° 37' 12.44"	Картометрический метод	5.00	–
3649	483256.22	1326002.93	053° 11' 13.79"	039° 37' 13.12"	Картометрический метод	5.00	–
3650	483261.98	1326011.89	053° 11' 13.97"	039° 37' 13.61"	Картометрический метод	5.00	–
3651	483268.43	1326022.60	053° 11' 14.18"	039° 37' 14.19"	Картометрический метод	5.00	–
3652	483271.75	1326033.47	053° 11' 14.28"	039° 37' 14.78"	Картометрический метод	5.00	–
3653	483276.11	1326055.30	053° 11' 14.41"	039° 37' 15.96"	Картометрический метод	5.00	–
3654	483276.57	1326063.83	053° 11' 14.42"	039° 37' 16.42"	Картометрический метод	5.00	–
3655	483278.92	1326074.88	053° 11' 14.49"	039° 37' 17.02"	Картометрический метод	5.00	–
3656	483279.87	1326100.36	053° 11' 14.51"	039° 37' 18.39"	Картометрический метод	5.00	–
3657	483282.15	1326118.53	053° 11' 14.57"	039° 37' 19.37"	Картометрический метод	5.00	–

3658	483281.45	1326130.78	053° 11' 14.54"	039° 37' 20.03"	Картометрический метод	5.00	–
3659	483276.10	1326148.32	053° 11' 14.36"	039° 37' 20.97"	Картометрический метод	5.00	–
3660	483273.73	1326165.01	053° 11' 14.28"	039° 37' 21.86"	Картометрический метод	5.00	–
3661	483277.42	1326181.95	053° 11' 14.39"	039° 37' 22.78"	Картометрический метод	5.00	–
3662	483285.00	1326199.26	053° 11' 14.62"	039° 37' 23.72"	Картометрический метод	5.00	–
3663	483290.88	1326209.62	053° 11' 14.81"	039° 37' 24.28"	Картометрический метод	5.00	–
3664	483304.53	1326244.64	053° 11' 15.23"	039° 37' 26.18"	Картометрический метод	5.00	–
3665	483305.38	1326258.31	053° 11' 15.25"	039° 37' 26.91"	Картометрический метод	5.00	–
3666	483305.75	1326271.21	053° 11' 15.26"	039° 37' 27.61"	Картометрический метод	5.00	–
3667	483308.51	1326288.54	053° 11' 15.34"	039° 37' 28.55"	Картометрический метод	5.00	–
3668	483314.32	1326317.16	053° 11' 15.51"	039° 37' 30.09"	Картометрический метод	5.00	–
3669	483319.84	1326337.69	053° 11' 15.68"	039° 37' 31.20"	Картометрический метод	5.00	–
3670	483320.57	1326348.03	053° 11' 15.70"	039° 37' 31.76"	Картометрический метод	5.00	–
3671	483319.04	1326355.96	053° 11' 15.64"	039° 37' 32.18"	Картометрический метод	5.00	–
3672	483316.43	1326370.48	053° 11' 15.55"	039° 37' 32.96"	Картометрический метод	5.00	–
3673	483319.08	1326385.66	053° 11' 15.63"	039° 37' 33.78"	Картометрический метод	5.00	–
3674	483329.96	1326392.02	053° 11' 15.98"	039° 37' 34.14"	Картометрический метод	5.00	–
3675	483343.24	1326407.89	053° 11' 16.40"	039° 37' 35.00"	Картометрический метод	5.00	–
3676	483360.26	1326423.74	053° 11' 16.94"	039° 37' 35.87"	Картометрический метод	5.00	–
3677	483370.75	1326436.06	053° 11' 17.27"	039° 37' 36.54"	Картометрический метод	5.00	–
3678	483380.09	1326451.03	053° 11' 17.57"	039° 37' 37.36"	Картометрический метод	5.00	–
3679	483383.16	1326472.10	053° 11' 17.66"	039° 37' 38.49"	Картометрический метод	5.00	–
3680	483383.92	1326484.23	053° 11' 17.67"	039° 37' 39.15"	Картометрический метод	5.00	–
3681	483383.14	1326506.12	053° 11' 17.64"	039° 37' 40.32"	Картометрический метод	5.00	–
3682	483375.41	1326536.16	053° 11' 17.37"	039° 37' 41.94"	Картометрический метод	5.00	–
3683	483375.45	1326560.51	053° 11' 17.36"	039° 37' 43.25"	Картометрический метод	5.00	–
3684	483381.31	1326614.29	053° 11' 17.52"	039° 37' 46.15"	Картометрический метод	5.00	–
3685	483396.93	1326646.04	053° 11' 18.01"	039° 37' 47.87"	Картометрический метод	5.00	–
3686	483414.80	1326673.89	053° 11' 18.58"	039° 37' 49.39"	Картометрический метод	5.00	–
3687	483427.39	1326682.55	053° 11' 18.98"	039° 37' 49.86"	Картометрический метод	5.00	–
3688	483445.31	1326685.89	053° 11' 19.56"	039° 37' 50.06"	Картометрический метод	5.00	–
3689	483457.42	1326686.58	053° 11' 19.95"	039° 37' 50.11"	Картометрический метод	5.00	–
3690	483462.70	1326690.95	053° 11' 20.12"	039° 37' 50.35"	Картометрический метод	5.00	–
3691	483481.60	1326720.32	053° 11' 20.71"	039° 37' 51.94"	Картометрический метод	5.00	–
3692	483491.66	1326744.16	053° 11' 21.02"	039° 37' 53.24"	Картометрический метод	5.00	–
3693	483501.61	1326783.93	053° 11' 21.33"	039° 37' 55.39"	Картометрический метод	5.00	–
3694	483507.26	1326820.27	053° 11' 21.49"	039° 37' 57.35"	Картометрический метод	5.00	–
3695	483511.64	1326841.16	053° 11' 21.62"	039° 37' 58.48"	Картометрический метод	5.00	–

3696	483524.47	1326876.00	053° 11' 22.02"	039° 38' 00.36"	Картометрический метод	5.00	–
3697	483524.23	1326908.79	053° 11' 21.99"	039° 38' 02.13"	Картометрический метод	5.00	–
3698	483517.22	1326942.66	053° 11' 21.75"	039° 38' 03.95"	Картометрический метод	5.00	–
3699	483516.01	1326964.67	053° 11' 21.70"	039° 38' 05.13"	Картометрический метод	5.00	–
3700	483516.75	1326980.80	053° 11' 21.71"	039° 38' 06.00"	Картометрический метод	5.00	–
3701	483517.12	1326992.97	053° 11' 21.72"	039° 38' 06.66"	Картометрический метод	5.00	–
3702	483521.94	1327019.35	053° 11' 21.86"	039° 38' 08.08"	Картометрический метод	5.00	–
3703	483529.02	1327036.39	053° 11' 22.08"	039° 38' 09.00"	Картометрический метод	5.00	–
3704	483537.04	1327045.91	053° 11' 22.34"	039° 38' 09.52"	Картометрический метод	5.00	–
3705	483547.74	1327052.71	053° 11' 22.68"	039° 38' 09.90"	Картометрический метод	5.00	–
3706	483557.15	1327060.47	053° 11' 22.98"	039° 38' 10.32"	Картометрический метод	5.00	–
3707	483571.63	1327076.92	053° 11' 23.44"	039° 38' 11.22"	Картометрический метод	5.00	–
3708	483576.96	1327087.84	053° 11' 23.60"	039° 38' 11.82"	Картометрический метод	5.00	–
3709	483590.20	1327101.39	053° 11' 24.03"	039° 38' 12.56"	Картометрический метод	5.00	–
3710	483596.80	1327108.96	053° 11' 24.23"	039° 38' 12.97"	Картометрический метод	5.00	–
3711	483601.43	1327115.02	053° 11' 24.38"	039° 38' 13.30"	Картометрический метод	5.00	–
3712	483609.76	1327129.43	053° 11' 24.64"	039° 38' 14.08"	Картометрический метод	5.00	–
3713	483622.15	1327149.73	053° 11' 25.03"	039° 38' 15.19"	Картометрический метод	5.00	–
3714	483631.77	1327158.41	053° 11' 25.34"	039° 38' 15.66"	Картометрический метод	5.00	–
3715	483641.78	1327165.09	053° 11' 25.66"	039° 38' 16.03"	Картометрический метод	5.00	–
3716	483649.91	1327174.81	053° 11' 25.92"	039° 38' 16.56"	Картометрический метод	5.00	–
3717	483658.73	1327181.01	053° 11' 26.20"	039° 38' 16.90"	Картометрический метод	5.00	–
3718	483674.59	1327181.74	053° 11' 26.71"	039° 38' 16.96"	Картометрический метод	5.00	–
3719	483687.43	1327185.91	053° 11' 27.13"	039° 38' 17.19"	Картометрический метод	5.00	–
3720	483693.23	1327192.89	053° 11' 27.31"	039° 38' 17.57"	Картометрический метод	5.00	–
3721	483702.65	1327209.83	053° 11' 27.61"	039° 38' 18.49"	Картометрический метод	5.00	–
3722	483707.95	1327228.34	053° 11' 27.77"	039° 38' 19.49"	Картометрический метод	5.00	–
3723	483708.48	1327246.63	053° 11' 27.77"	039° 38' 20.48"	Картометрический метод	5.00	–
3724	483705.80	1327261.80	053° 11' 27.68"	039° 38' 21.29"	Картометрический метод	5.00	–
3725	483701.84	1327275.24	053° 11' 27.55"	039° 38' 22.01"	Картометрический метод	5.00	–
3726	483699.63	1327288.20	053° 11' 27.47"	039° 38' 22.71"	Картометрический метод	5.00	–
3727	483698.23	1327314.85	053° 11' 27.41"	039° 38' 24.14"	Картометрический метод	5.00	–
3728	483703.70	1327321.04	053° 11' 27.58"	039° 38' 24.48"	Картометрический метод	5.00	–
3729	483714.33	1327326.22	053° 11' 27.92"	039° 38' 24.77"	Картометрический метод	5.00	–
3730	483721.33	1327330.66	053° 11' 28.15"	039° 38' 25.02"	Картометрический метод	5.00	–
3731	483729.11	1327336.53	053° 11' 28.40"	039° 38' 25.34"	Картометрический метод	5.00	–
3732	483739.34	1327350.78	053° 11' 28.72"	039° 38' 26.12"	Картометрический метод	5.00	–
3733	483746.94	1327363.61	053° 11' 28.96"	039° 38' 26.81"	Картометрический метод	5.00	–

3734	483753.60	1327368.58	053° 11' 29.17"	039° 38' 27.09"	Картометрический метод	5.00	–
3735	483769.05	1327376.84	053° 11' 29.67"	039° 38' 27.54"	Картометрический метод	5.00	–
3736	483777.06	1327381.97	053° 11' 29.92"	039° 38' 27.83"	Картометрический метод	5.00	–
3737	483788.15	1327390.92	053° 11' 30.28"	039° 38' 28.32"	Картометрический метод	5.00	–
3738	483799.71	1327404.57	053° 11' 30.64"	039° 38' 29.06"	Картометрический метод	5.00	–
3739	483809.46	1327418.96	053° 11' 30.95"	039° 38' 29.85"	Картометрический метод	5.00	–
3740	483824.38	1327443.12	053° 11' 31.42"	039° 38' 31.16"	Картометрический метод	5.00	–
3741	483837.91	1327474.45	053° 11' 31.84"	039° 38' 32.86"	Картометрический метод	5.00	–
3742	483847.89	1327490.03	053° 11' 32.16"	039° 38' 33.71"	Картометрический метод	5.00	–
3743	483864.50	1327507.33	053° 11' 32.68"	039° 38' 34.65"	Картометрический метод	5.00	–
3744	483886.40	1327525.65	053° 11' 33.38"	039° 38' 35.66"	Картометрический метод	5.00	–
3745	483896.47	1327537.69	053° 11' 33.70"	039° 38' 36.32"	Картометрический метод	5.00	–
3746	483905.60	1327551.34	053° 11' 33.99"	039° 38' 37.06"	Картометрический метод	5.00	–
3747	483915.85	1327557.06	053° 11' 34.32"	039° 38' 37.38"	Картометрический метод	5.00	–
3748	483933.19	1327561.84	053° 11' 34.88"	039° 38' 37.65"	Картометрический метод	5.00	–
3749	483943.17	1327570.07	053° 11' 35.20"	039° 38' 38.10"	Картометрический метод	5.00	–
3750	483951.42	1327583.64	053° 11' 35.46"	039° 38' 38.84"	Картометрический метод	5.00	–
3751	483953.27	1327602.01	053° 11' 35.51"	039° 38' 39.83"	Картометрический метод	5.00	–
3752	483953.78	1327620.17	053° 11' 35.51"	039° 38' 40.81"	Картометрический метод	5.00	–
3753	483952.32	1327639.16	053° 11' 35.46"	039° 38' 41.83"	Картометрический метод	5.00	–
3754	483950.11	1327650.09	053° 11' 35.38"	039° 38' 42.42"	Картометрический метод	5.00	–
3755	483947.87	1327666.13	053° 11' 35.30"	039° 38' 43.28"	Картометрический метод	5.00	–
3756	483946.51	1327695.06	053° 11' 35.24"	039° 38' 44.84"	Картометрический метод	5.00	–
3757	483946.36	1327709.33	053° 11' 35.23"	039° 38' 45.60"	Картометрический метод	5.00	–
3758	483949.92	1327718.93	053° 11' 35.34"	039° 38' 46.12"	Картометрический метод	5.00	–
3759	483959.67	1327728.45	053° 11' 35.65"	039° 38' 46.64"	Картометрический метод	5.00	–
3760	483972.35	1327731.56	053° 11' 36.05"	039° 38' 46.82"	Картометрический метод	5.00	–
3761	483986.15	1327731.19	053° 11' 36.50"	039° 38' 46.82"	Картометрический метод	5.00	–
3762	484011.91	1327720.93	053° 11' 37.34"	039° 38' 46.29"	Картометрический метод	5.00	–
3763	484018.55	1327719.93	053° 11' 37.55"	039° 38' 46.24"	Картометрический метод	5.00	–
3764	484027.52	1327721.44	053° 11' 37.84"	039° 38' 46.33"	Картометрический метод	5.00	–
3765	484044.61	1327719.11	053° 11' 38.40"	039° 38' 46.22"	Картометрический метод	5.00	–
3766	484053.56	1327718.59	053° 11' 38.69"	039° 38' 46.20"	Картометрический метод	5.00	–
3767	484065.88	1327722.25	053° 11' 39.08"	039° 38' 46.40"	Картометрический метод	5.00	–
3768	484076.47	1327726.88	053° 11' 39.42"	039° 38' 46.66"	Картометрический метод	5.00	–
3769	484089.18	1327728.81	053° 11' 39.83"	039° 38' 46.78"	Картометрический метод	5.00	–
3770	484100.86	1327740.84	053° 11' 40.21"	039° 38' 47.44"	Картометрический метод	5.00	–
3771	484103.25	1327750.64	053° 11' 40.28"	039° 38' 47.97"	Картометрический метод	5.00	–

3772	484105.25	1327768.52	053° 11' 40.33"	039° 38' 48.93"	Картометрический метод	5.00	–
3773	484105.44	1327794.91	053° 11' 40.33"	039° 38' 50.35"	Картометрический метод	5.00	–
3774	484096.13	1327824.91	053° 11' 40.01"	039° 38' 51.96"	Картометрический метод	5.00	–
3775	484091.54	1327844.29	053° 11' 39.85"	039° 38' 53.00"	Картометрический метод	5.00	–
3776	484092.68	1327854.73	053° 11' 39.88"	039° 38' 53.56"	Картометрический метод	5.00	–
3777	484094.48	1327873.85	053° 11' 39.93"	039° 38' 54.59"	Картометрический метод	5.00	–
3778	484101.49	1327892.92	053° 11' 40.15"	039° 38' 55.63"	Картометрический метод	5.00	–
3779	484106.86	1327912.58	053° 11' 40.31"	039° 38' 56.69"	Картометрический метод	5.00	–
3780	484113.92	1327945.63	053° 11' 40.52"	039° 38' 58.48"	Картометрический метод	5.00	–
3781	484121.14	1327961.12	053° 11' 40.75"	039° 38' 59.32"	Картометрический метод	5.00	–
3782	484134.56	1327977.32	053° 11' 41.17"	039° 39' 00.20"	Картометрический метод	5.00	–
3783	484153.78	1327998.40	053° 11' 41.78"	039° 39' 01.35"	Картометрический метод	5.00	–
3784	484166.35	1328016.67	053° 11' 42.18"	039° 39' 02.35"	Картометрический метод	5.00	–
3785	484173.39	1328024.68	053° 11' 42.40"	039° 39' 02.78"	Картометрический метод	5.00	–
3786	484188.29	1328043.36	053° 11' 42.87"	039° 39' 03.80"	Картометрический метод	5.00	–
3787	484197.67	1328057.35	053° 11' 43.17"	039° 39' 04.57"	Картометрический метод	5.00	–
3788	484206.16	1328087.06	053° 11' 43.43"	039° 39' 06.17"	Картометрический метод	5.00	–
3789	484210.93	1328114.70	053° 11' 43.57"	039° 39' 07.67"	Картометрический метод	5.00	–
3790	484214.62	1328132.67	053° 11' 43.68"	039° 39' 08.64"	Картометрический метод	5.00	–
3791	484224.63	1328151.83	053° 11' 43.99"	039° 39' 09.68"	Картометрический метод	5.00	–
3792	484229.07	1328162.89	053° 11' 44.13"	039° 39' 10.28"	Картометрический метод	5.00	–
3793	484230.31	1328173.40	053° 11' 44.16"	039° 39' 10.84"	Картометрический метод	5.00	–
3794	484227.86	1328184.33	053° 11' 44.08"	039° 39' 11.43"	Картометрический метод	5.00	–
3795	484231.16	1328202.14	053° 11' 44.18"	039° 39' 12.39"	Картометрический метод	5.00	–
3796	484227.24	1328211.72	053° 11' 44.04"	039° 39' 12.90"	Картометрический метод	5.00	–
3797	484226.86	1328234.01	053° 11' 44.02"	039° 39' 14.10"	Картометрический метод	5.00	–
3798	484223.32	1328265.28	053° 11' 43.89"	039° 39' 15.79"	Картометрический метод	5.00	–
3799	484221.01	1328299.78	053° 11' 43.80"	039° 39' 17.64"	Картометрический метод	5.00	–
3800	484221.14	1328318.59	053° 11' 43.79"	039° 39' 18.65"	Картометрический метод	5.00	–
3801	484224.20	1328340.46	053° 11' 43.88"	039° 39' 19.83"	Картометрический метод	5.00	–
3802	484245.54	1328363.62	053° 11' 44.56"	039° 39' 21.10"	Картометрический метод	5.00	–
3803	484250.66	1328372.93	053° 11' 44.72"	039° 39' 21.61"	Картометрический метод	5.00	–
3804	484251.90	1328382.29	053° 11' 44.75"	039° 39' 22.11"	Картометрический метод	5.00	–
3805	484251.94	1328387.82	053° 11' 44.75"	039° 39' 22.41"	Картометрический метод	5.00	–
3806	484245.46	1328400.49	053° 11' 44.53"	039° 39' 23.09"	Картометрический метод	5.00	–
3807	484236.96	1328415.61	053° 11' 44.25"	039° 39' 23.89"	Картометрический метод	5.00	–
3808	484232.49	1328428.74	053° 11' 44.10"	039° 39' 24.60"	Картометрический метод	5.00	–
3809	484232.53	1328440.40	053° 11' 44.09"	039° 39' 25.22"	Картометрический метод	5.00	–

3810	484234.42	1328452.61	053° 11' 44.15"	039° 39' 25.88"	Картометрический метод	5.00	–
3811	484244.93	1328465.85	053° 11' 44.48"	039° 39' 26.61"	Картометрический метод	5.00	–
3812	484257.16	1328473.61	053° 11' 44.87"	039° 39' 27.03"	Картометрический метод	5.00	–
3813	484271.74	1328484.61	053° 11' 45.34"	039° 39' 27.64"	Картометрический метод	5.00	–
3814	484280.30	1328488.56	053° 11' 45.61"	039° 39' 27.86"	Картометрический метод	5.00	–
3815	484289.33	1328488.30	053° 11' 45.91"	039° 39' 27.85"	Картометрический метод	5.00	–
3816	484292.04	1328490.50	053° 11' 45.99"	039° 39' 27.97"	Картометрический метод	5.00	–
3817	484291.46	1328494.95	053° 11' 45.97"	039° 39' 28.21"	Картометрический метод	5.00	–
3818	484289.21	1328500.15	053° 11' 45.90"	039° 39' 28.49"	Картометрический метод	5.00	–
3819	484289.11	1328505.00	053° 11' 45.89"	039° 39' 28.75"	Картометрический метод	5.00	–
3820	484284.70	1328509.48	053° 11' 45.75"	039° 39' 28.99"	Картометрический метод	5.00	–
3821	484277.38	1328513.23	053° 11' 45.51"	039° 39' 29.19"	Картометрический метод	5.00	–
3822	484264.04	1328520.80	053° 11' 45.07"	039° 39' 29.58"	Картометрический метод	5.00	–
3823	484263.06	1328525.05	053° 11' 45.04"	039° 39' 29.81"	Картометрический метод	5.00	–
3824	484264.48	1328534.94	053° 11' 45.08"	039° 39' 30.34"	Картометрический метод	5.00	–
3825	484269.07	1328546.22	053° 11' 45.22"	039° 39' 30.96"	Картометрический метод	5.00	–
3826	484276.55	1328556.00	053° 11' 45.46"	039° 39' 31.49"	Картометрический метод	5.00	–
3827	484286.79	1328565.90	053° 11' 45.78"	039° 39' 32.03"	Картометрический метод	5.00	–
3828	484301.34	1328575.62	053° 11' 46.25"	039° 39' 32.57"	Картометрический метод	5.00	–
3829	484320.93	1328573.15	053° 11' 46.88"	039° 39' 32.45"	Картометрический метод	5.00	–
3830	484322.95	1328582.85	053° 11' 46.94"	039° 39' 32.98"	Картометрический метод	5.00	–
3831	484323.41	1328592.17	053° 11' 46.95"	039° 39' 33.48"	Картометрический метод	5.00	–
3832	484321.01	1328595.42	053° 11' 46.87"	039° 39' 33.65"	Картометрический метод	5.00	–
3833	484321.06	1328601.75	053° 11' 46.87"	039° 39' 33.99"	Картометрический метод	5.00	–
3834	484322.75	1328612.78	053° 11' 46.92"	039° 39' 34.59"	Картометрический метод	5.00	–
3835	484325.01	1328619.32	053° 11' 46.99"	039° 39' 34.94"	Картометрический метод	5.00	–
3836	484326.46	1328629.12	053° 11' 47.03"	039° 39' 35.47"	Картометрический метод	5.00	–
3837	484328.82	1328637.59	053° 11' 47.10"	039° 39' 35.93"	Картометрический метод	5.00	–
3838	484331.47	1328644.71	053° 11' 47.19"	039° 39' 36.31"	Картометрический метод	5.00	–
3839	484335.45	1328654.65	053° 11' 47.31"	039° 39' 36.85"	Картометрический метод	5.00	–
3840	484340.13	1328664.91	053° 11' 47.46"	039° 39' 37.41"	Картометрический метод	5.00	–
3841	484345.70	1328673.63	053° 11' 47.63"	039° 39' 37.88"	Картометрический метод	5.00	–
3842	484347.82	1328680.58	053° 11' 47.70"	039° 39' 38.26"	Картометрический метод	5.00	–
3843	484348.55	1328689.73	053° 11' 47.71"	039° 39' 38.75"	Картометрический метод	5.00	–
3844	484352.37	1328700.23	053° 11' 47.83"	039° 39' 39.32"	Картометрический метод	5.00	–
3845	484357.31	1328709.44	053° 11' 47.99"	039° 39' 39.82"	Картометрический метод	5.00	–
3846	484357.81	1328724.06	053° 11' 48.00"	039° 39' 40.61"	Картометрический метод	5.00	–
3847	484357.77	1328736.16	053° 11' 47.99"	039° 39' 41.26"	Картометрический метод	5.00	–

3848	484358.79	1328747.05	053° 11' 48.02"	039° 39' 41.85"	Картометрический метод	5.00	–
3849	484359.65	1328754.35	053° 11' 48.04"	039° 39' 42.24"	Картометрический метод	5.00	–
3850	484354.84	1328767.60	053° 11' 47.88"	039° 39' 42.95"	Картометрический метод	5.00	–
3851	484351.72	1328783.24	053° 11' 47.77"	039° 39' 43.79"	Картометрический метод	5.00	–
3852	484346.84	1328815.33	053° 11' 47.59"	039° 39' 45.52"	Картометрический метод	5.00	–
3853	484339.75	1328840.97	053° 11' 47.35"	039° 39' 46.89"	Картометрический метод	5.00	–
3854	484330.99	1328858.81	053° 11' 47.06"	039° 39' 47.84"	Картометрический метод	5.00	–
3855	484324.22	1328891.46	053° 11' 46.82"	039° 39' 49.60"	Картометрический метод	5.00	–
3856	484325.90	1328937.24	053° 11' 46.85"	039° 39' 52.06"	Картометрический метод	5.00	–
3857	484328.10	1328981.13	053° 11' 46.90"	039° 39' 54.43"	Картометрический метод	5.00	–
3858	484334.03	1329019.06	053° 11' 47.07"	039° 39' 56.48"	Картометрический метод	5.00	–
3859	484342.25	1329037.59	053° 11' 47.32"	039° 39' 57.48"	Картометрический метод	5.00	–
3860	484345.54	1329046.18	053° 11' 47.43"	039° 39' 57.95"	Картометрический метод	5.00	–
3861	484342.92	1329056.17	053° 11' 47.34"	039° 39' 58.48"	Картометрический метод	5.00	–
3862	484344.11	1329071.52	053° 11' 47.37"	039° 39' 59.31"	Картометрический метод	5.00	–
3863	484367.86	1329115.12	053° 11' 48.11"	039° 40' 01.68"	Картометрический метод	5.00	–
3864	484383.47	1329150.16	053° 11' 48.60"	039° 40' 03.58"	Картометрический метод	5.00	–
3865	484390.64	1329172.47	053° 11' 48.82"	039° 40' 04.79"	Картометрический метод	5.00	–
3866	484393.84	1329186.59	053° 11' 48.91"	039° 40' 05.55"	Картометрический метод	5.00	–
3867	484395.96	1329200.31	053° 11' 48.97"	039° 40' 06.29"	Картометрический метод	5.00	–
3868	484403.69	1329207.53	053° 11' 49.22"	039° 40' 06.69"	Картометрический метод	5.00	–
3869	484416.57	1329219.42	053° 11' 49.63"	039° 40' 07.34"	Картометрический метод	5.00	–
3870	484419.45	1329227.48	053° 11' 49.72"	039° 40' 07.78"	Картометрический метод	5.00	–
3871	484421.52	1329234.47	053° 11' 49.78"	039° 40' 08.16"	Картометрический метод	5.00	–
3872	484433.85	1329243.68	053° 11' 50.18"	039° 40' 08.66"	Картометрический метод	5.00	–
3873	484449.23	1329247.87	053° 11' 50.67"	039° 40' 08.90"	Картометрический метод	5.00	–
3874	484469.58	1329248.94	053° 11' 51.33"	039° 40' 08.98"	Картометрический метод	5.00	–
3875	484490.56	1329245.29	053° 11' 52.01"	039° 40' 08.80"	Картометрический метод	5.00	–
3876	484511.91	1329235.30	053° 11' 52.71"	039° 40' 08.28"	Картометрический метод	5.00	–
3877	484523.32	1329230.50	053° 11' 53.08"	039° 40' 08.03"	Картометрический метод	5.00	–
3878	484534.08	1329227.87	053° 11' 53.43"	039° 40' 07.90"	Картометрический метод	5.00	–
3879	484545.58	1329235.46	053° 11' 53.79"	039° 40' 08.32"	Картометрический метод	5.00	–
3880	484555.44	1329258.15	053° 11' 54.10"	039° 40' 09.55"	Картометрический метод	5.00	–
3881	484555.39	1329268.93	053° 11' 54.09"	039° 40' 10.13"	Картометрический метод	5.00	–
3882	484548.52	1329287.70	053° 11' 53.86"	039° 40' 11.14"	Картометрический метод	5.00	–
3883	484532.02	1329315.70	053° 11' 53.31"	039° 40' 12.63"	Картометрический метод	5.00	–
3884	484528.46	1329325.83	053° 11' 53.19"	039° 40' 13.17"	Картометрический метод	5.00	–
3885	484528.56	1329340.51	053° 11' 53.19"	039° 40' 13.96"	Картометрический метод	5.00	–

3886	484531.17	1329366.62	053° 11' 53.26"	039° 40' 15.37"	Картометрический метод	5.00	–
3887	484531.31	1329386.01	053° 11' 53.25"	039° 40' 16.42"	Картометрический метод	5.00	–
3888	484531.93	1329396.92	053° 11' 53.27"	039° 40' 17.00"	Картометрический метод	5.00	–
3889	484538.10	1329411.82	053° 11' 53.46"	039° 40' 17.81"	Картометрический метод	5.00	–
3890	484551.38	1329422.23	053° 11' 53.88"	039° 40' 18.38"	Картометрический метод	5.00	–
3891	484574.26	1329439.31	053° 11' 54.61"	039° 40' 19.32"	Картометрический метод	5.00	–
3892	484590.68	1329455.49	053° 11' 55.14"	039° 40' 20.21"	Картометрический метод	5.00	–
3893	484601.56	1329470.23	053° 11' 55.48"	039° 40' 21.01"	Картометрический метод	5.00	–
3894	484611.56	1329493.99	053° 11' 55.79"	039° 40' 22.30"	Картометрический метод	5.00	–
3895	484618.21	1329519.54	053° 11' 55.99"	039° 40' 23.68"	Картометрический метод	5.00	–
3896	484620.92	1329559.12	053° 11' 56.06"	039° 40' 25.82"	Картометрический метод	5.00	–
3897	484620.41	1329582.02	053° 11' 56.03"	039° 40' 27.05"	Картометрический метод	5.00	–
3898	484620.55	1329600.34	053° 11' 56.02"	039° 40' 28.04"	Картометрический метод	5.00	–
3899	484616.91	1329619.76	053° 11' 55.90"	039° 40' 29.08"	Картометрический метод	5.00	–
3900	484619.19	1329635.77	053° 11' 55.96"	039° 40' 29.95"	Картометрический метод	5.00	–
3901	484619.97	1329651.25	053° 11' 55.98"	039° 40' 30.78"	Картометрический метод	5.00	–
3902	484623.45	1329666.85	053° 11' 56.08"	039° 40' 31.62"	Картометрический метод	5.00	–
3903	484630.00	1329678.93	053° 11' 56.29"	039° 40' 32.28"	Картометрический метод	5.00	–
3904	484642.35	1329691.90	053° 11' 56.68"	039° 40' 32.99"	Картометрический метод	5.00	–
3905	484648.81	1329708.69	053° 11' 56.88"	039° 40' 33.90"	Картометрический метод	5.00	–
3906	484651.10	1329727.40	053° 11' 56.94"	039° 40' 34.91"	Картометрический метод	5.00	–
3907	484652.35	1329751.63	053° 11' 56.97"	039° 40' 36.21"	Картометрический метод	5.00	–
3908	484659.90	1329771.78	053° 11' 57.20"	039° 40' 37.31"	Картометрический метод	5.00	–
3909	484675.13	1329791.88	053° 11' 57.69"	039° 40' 38.40"	Картометрический метод	5.00	–
3910	484680.74	1329803.96	053° 11' 57.86"	039° 40' 39.06"	Картометрический метод	5.00	–
3911	484691.88	1329816.81	053° 11' 58.21"	039° 40' 39.76"	Картометрический метод	5.00	–
3912	484697.88	1329827.81	053° 11' 58.40"	039° 40' 40.36"	Картометрический метод	5.00	–
3913	484701.35	1329841.79	053° 11' 58.51"	039° 40' 41.11"	Картометрический метод	5.00	–
3914	484699.42	1329853.52	053° 11' 58.44"	039° 40' 41.74"	Картометрический метод	5.00	–
3915	484687.70	1329872.33	053° 11' 58.05"	039° 40' 42.75"	Картометрический метод	5.00	–
3916	484687.88	1329878.79	053° 11' 58.05"	039° 40' 43.10"	Картометрический метод	5.00	–
3917	484717.92	1329898.38	053° 11' 59.01"	039° 40' 44.18"	Картометрический метод	5.00	–
3918	484725.70	1329911.25	053° 11' 59.26"	039° 40' 44.88"	Картометрический метод	5.00	–
3919	484730.08	1329921.05	053° 11' 59.39"	039° 40' 45.41"	Картометрический метод	5.00	–
3920	484727.11	1329939.66	053° 11' 59.29"	039° 40' 46.41"	Картометрический метод	5.00	–
3921	484723.52	1329964.33	053° 11' 59.16"	039° 40' 47.73"	Картометрический метод	5.00	–
3922	484721.26	1329987.79	053° 11' 59.07"	039° 40' 49.00"	Картометрический метод	5.00	–
3923	484717.85	1329999.80	053° 11' 58.95"	039° 40' 49.64"	Картометрический метод	5.00	–

3924	484702.63	1330019.03	053° 11' 58.45"	039° 40' 50.66"	Картометрический метод	5.00	–
3925	484702.19	1330032.78	053° 11' 58.43"	039° 40' 51.40"	Картометрический метод	5.00	–
3926	484704.50	1330054.04	053° 11' 58.49"	039° 40' 52.55"	Картометрический метод	5.00	–
3927	484702.45	1330067.79	053° 11' 58.42"	039° 40' 53.29"	Картометрический метод	5.00	–
3928	484693.38	1330080.92	053° 11' 58.12"	039° 40' 53.99"	Картометрический метод	5.00	–
3929	484691.29	1330089.29	053° 11' 58.05"	039° 40' 54.44"	Картометрический метод	5.00	–
3930	484687.58	1330098.75	053° 11' 57.92"	039° 40' 54.94"	Картометрический метод	5.00	–
3931	484671.14	1330115.84	053° 11' 57.38"	039° 40' 55.85"	Картометрический метод	5.00	–
3932	484661.64	1330125.06	053° 11' 57.07"	039° 40' 56.34"	Картометрический метод	5.00	–
3933	484658.89	1330135.18	053° 11' 56.97"	039° 40' 56.88"	Картометрический метод	5.00	–
3934	484659.62	1330143.26	053° 11' 56.99"	039° 40' 57.31"	Картометрический метод	5.00	–
3935	484661.30	1330151.73	053° 11' 57.04"	039° 40' 57.77"	Картометрический метод	5.00	–
3936	484655.73	1330163.49	053° 11' 56.86"	039° 40' 58.40"	Картометрический метод	5.00	–
3937	484656.59	1330171.57	053° 11' 56.88"	039° 40' 58.84"	Картометрический метод	5.00	–
3938	484663.50	1330177.31	053° 11' 57.10"	039° 40' 59.15"	Картометрический метод	5.00	–
3939	484668.95	1330185.22	053° 11' 57.27"	039° 40' 59.58"	Картометрический метод	5.00	–
3940	484668.87	1330192.90	053° 11' 57.27"	039° 40' 59.99"	Картометрический метод	5.00	–
3941	484649.44	1330225.36	053° 11' 56.62"	039° 41' 01.73"	Картометрический метод	5.00	–
3942	484640.52	1330239.57	053° 11' 56.32"	039° 41' 02.48"	Картометрический метод	5.00	–
3943	484638.32	1330251.98	053° 11' 56.25"	039° 41' 03.15"	Картометрический метод	5.00	–
3944	484641.65	1330265.82	053° 11' 56.35"	039° 41' 03.90"	Картометрический метод	5.00	–
3945	484645.23	1330276.98	053° 11' 56.46"	039° 41' 04.50"	Картометрический метод	5.00	–
3946	484646.59	1330296.50	053° 11' 56.49"	039° 41' 05.55"	Картометрический метод	5.00	–
3947	484649.55	1330315.06	053° 11' 56.57"	039° 41' 06.56"	Картометрический метод	5.00	–
3948	484664.37	1330334.62	053° 11' 57.04"	039° 41' 07.62"	Картометрический метод	5.00	–
3949	484670.40	1330348.59	053° 11' 57.23"	039° 41' 08.38"	Картометрический метод	5.00	–
3950	484674.70	1330385.33	053° 11' 57.35"	039° 41' 10.36"	Картометрический метод	5.00	–
3951	484684.27	1330404.65	053° 11' 57.65"	039° 41' 11.41"	Картометрический метод	5.00	–
3952	484691.08	1330414.44	053° 11' 57.86"	039° 41' 11.95"	Картометрический метод	5.00	–
3953	484694.51	1330423.57	053° 11' 57.97"	039° 41' 12.44"	Картометрический метод	5.00	–
3954	484698.51	1330436.88	053° 11' 58.09"	039° 41' 13.16"	Картометрический метод	5.00	–
3955	484698.10	1330454.12	053° 11' 58.07"	039° 41' 14.09"	Картометрический метод	5.00	–
3956	484700.72	1330462.32	053° 11' 58.15"	039° 41' 14.53"	Картометрический метод	5.00	–
3957	484703.64	1330475.23	053° 11' 58.24"	039° 41' 15.23"	Картометрический метод	5.00	–
3958	484702.74	1330481.56	053° 11' 58.20"	039° 41' 15.57"	Картометрический метод	5.00	–
3959	484689.85	1330486.50	053° 11' 57.78"	039° 41' 15.83"	Картометрический метод	5.00	–
3960	484678.56	1330490.36	053° 11' 57.42"	039° 41' 16.02"	Картометрический метод	5.00	–
3961	484677.39	1330495.89	053° 11' 57.38"	039° 41' 16.32"	Картометрический метод	5.00	–

3962	484684.70	1330501.22	053° 11' 57.61"	039° 41' 16.61"	Картометрический метод	5.00	–
3963	484705.09	1330508.75	053° 11' 58.27"	039° 41' 17.04"	Картометрический метод	5.00	–
3964	484717.39	1330514.73	053° 11' 58.66"	039° 41' 17.37"	Картометрический метод	5.00	–
3965	484727.97	1330525.15	053° 11' 59.00"	039° 41' 17.94"	Картометрический метод	5.00	–
3966	484737.62	1330537.21	053° 11' 59.30"	039° 41' 18.60"	Картометрический метод	5.00	–
3967	484745.56	1330554.79	053° 11' 59.55"	039° 41' 19.56"	Картометрический метод	5.00	–
3968	484747.95	1330568.65	053° 11' 59.62"	039° 41' 20.30"	Картометрический метод	5.00	–
3969	484737.25	1330578.83	053° 11' 59.27"	039° 41' 20.84"	Картометрический метод	5.00	–
3970	484729.29	1330595.59	053° 11' 59.00"	039° 41' 21.74"	Картометрический метод	5.00	–
3971	484730.59	1330607.30	053° 11' 59.04"	039° 41' 22.37"	Картометрический метод	5.00	–
3972	484737.77	1330613.44	053° 11' 59.27"	039° 41' 22.71"	Картометрический метод	5.00	–
3973	484752.47	1330615.76	053° 11' 59.74"	039° 41' 22.85"	Картометрический метод	5.00	–
3974	484769.08	1330622.37	053° 12' 00.27"	039° 41' 23.22"	Картометрический метод	5.00	–
3975	484780.77	1330636.16	053° 12' 00.64"	039° 41' 23.97"	Картометрический метод	5.00	–
3976	484785.34	1330653.77	053° 12' 00.78"	039° 41' 24.92"	Картометрический метод	5.00	–
3977	484788.39	1330666.28	053° 12' 00.87"	039° 41' 25.60"	Картометрический метод	5.00	–
3978	484794.92	1330675.26	053° 12' 01.08"	039° 41' 26.09"	Картометрический метод	5.00	–
3979	484801.10	1330691.37	053° 12' 01.27"	039° 41' 26.96"	Картометрический метод	5.00	–
3980	484801.17	1330701.88	053° 12' 01.27"	039° 41' 27.53"	Картометрический метод	5.00	–
3981	484791.45	1330717.30	053° 12' 00.94"	039° 41' 28.35"	Картометрический метод	5.00	–
3982	484778.32	1330726.56	053° 12' 00.52"	039° 41' 28.84"	Картометрический метод	5.00	–
3983	484771.11	1330735.23	053° 12' 00.28"	039° 41' 29.30"	Картометрический метод	5.00	–
3984	484766.23	1330749.81	053° 12' 00.11"	039° 41' 30.08"	Картометрический метод	5.00	–
3985	484765.13	1330764.64	053° 12' 00.07"	039° 41' 30.87"	Картометрический метод	5.00	–
3986	484764.81	1330776.36	053° 12' 00.05"	039° 41' 31.51"	Картометрический метод	5.00	–
3987	484750.65	1330793.56	053° 11' 59.58"	039° 41' 32.42"	Картометрический метод	5.00	–
3988	484745.81	1330812.73	053° 11' 59.42"	039° 41' 33.45"	Картометрический метод	5.00	–
3989	484745.24	1330826.87	053° 11' 59.39"	039° 41' 34.21"	Картометрический метод	5.00	–
3990	484748.95	1330838.02	053° 11' 59.50"	039° 41' 34.81"	Картометрический метод	5.00	–
3991	484751.46	1330849.72	053° 11' 59.58"	039° 41' 35.45"	Картометрический метод	5.00	–
3992	484744.67	1330860.68	053° 11' 59.35"	039° 41' 36.03"	Картометрический метод	5.00	–
3993	484718.44	1330883.23	053° 11' 58.49"	039° 41' 37.22"	Картометрический метод	5.00	–
3994	484704.16	1330901.25	053° 11' 58.02"	039° 41' 38.18"	Картометрический метод	5.00	–
3995	484699.66	1330912.46	053° 11' 57.87"	039° 41' 38.78"	Картометрический метод	5.00	–
3996	484694.50	1330925.16	053° 11' 57.70"	039° 41' 39.46"	Картометрический метод	5.00	–
3997	484687.67	1330930.87	053° 11' 57.47"	039° 41' 39.76"	Картометрический метод	5.00	–
3998	484685.68	1330936.00	053° 11' 57.40"	039° 41' 40.03"	Картометрический метод	5.00	–
3999	484686.56	1330945.29	053° 11' 57.43"	039° 41' 40.53"	Картометрический метод	5.00	–

4000	484684.24	1330959.85	053° 11' 57.34"	039° 41' 41.31"	Картометрический метод	5.00	–
4001	484679.19	1330968.77	053° 11' 57.18"	039° 41' 41.79"	Картометрический метод	5.00	–
4002	484660.95	1330979.55	053° 11' 56.58"	039° 41' 42.35"	Картометрический метод	5.00	–
4003	484650.45	1330980.83	053° 11' 56.24"	039° 41' 42.41"	Картометрический метод	5.00	–
4004	484640.37	1330984.28	053° 11' 55.91"	039° 41' 42.59"	Картометрический метод	5.00	–
4005	484630.71	1330989.46	053° 11' 55.60"	039° 41' 42.86"	Картометрический метод	5.00	–
4006	484625.23	1330994.89	053° 11' 55.42"	039° 41' 43.15"	Картометрический метод	5.00	–
4007	484624.33	1331000.96	053° 11' 55.38"	039° 41' 43.47"	Картометрический метод	5.00	–
4008	484629.62	1331006.58	053° 11' 55.55"	039° 41' 43.78"	Картометрический метод	5.00	–
4009	484633.30	1331011.80	053° 11' 55.67"	039° 41' 44.07"	Картометрический метод	5.00	–
4010	484632.15	1331020.16	053° 11' 55.63"	039° 41' 44.52"	Картометрический метод	5.00	–
4011	484623.46	1331030.06	053° 11' 55.34"	039° 41' 45.04"	Картометрический метод	5.00	–
4012	484607.44	1331049.16	053° 11' 54.81"	039° 41' 46.05"	Картометрический метод	5.00	–
4013	484595.01	1331063.40	053° 11' 54.40"	039° 41' 46.81"	Картометрический метод	5.00	–
4014	484573.96	1331076.08	053° 11' 53.71"	039° 41' 47.47"	Картометрический метод	5.00	–
4015	484553.64	1331097.23	053° 11' 53.05"	039° 41' 48.59"	Картометрический метод	5.00	–
4016	484549.12	1331106.16	053° 11' 52.90"	039° 41' 49.07"	Картометрический метод	5.00	–
4017	484548.43	1331122.32	053° 11' 52.86"	039° 41' 49.94"	Картометрический метод	5.00	–
4018	484551.92	1331139.54	053° 11' 52.97"	039° 41' 50.87"	Картометрический метод	5.00	–
4019	484563.24	1331158.99	053° 11' 53.32"	039° 41' 51.93"	Картометрический метод	5.00	–
4020	484577.90	1331174.10	053° 11' 53.79"	039° 41' 52.76"	Картометрический метод	5.00	–
4021	484590.45	1331176.97	053° 11' 54.19"	039° 41' 52.92"	Картометрический метод	5.00	–
4022	484605.11	1331178.08	053° 11' 54.67"	039° 41' 53.00"	Картометрический метод	5.00	–
4023	484615.93	1331180.02	053° 11' 55.01"	039° 41' 53.11"	Картометрический метод	5.00	–
4024	484665.81	1331168.75	053° 11' 56.63"	039° 41' 52.55"	Картометрический метод	5.00	–
4025	484704.03	1331163.09	053° 11' 57.87"	039° 41' 52.28"	Картометрический метод	5.00	–
4026	484720.94	1331154.62	053° 11' 58.42"	039° 41' 51.84"	Картометрический метод	5.00	–
4027	484724.67	1331150.01	053° 11' 58.55"	039° 41' 51.59"	Картометрический метод	5.00	–
4028	484731.89	1331142.01	053° 11' 58.79"	039° 41' 51.17"	Картометрический метод	5.00	–
4029	484738.49	1331142.10	053° 11' 59.00"	039° 41' 51.18"	Картометрический метод	5.00	–
4030	484736.58	1331157.87	053° 11' 58.93"	039° 41' 52.03"	Картометрический метод	5.00	–
4031	484735.36	1331174.45	053° 11' 58.88"	039° 41' 52.92"	Картометрический метод	5.00	–
4032	484734.13	1331182.05	053° 11' 58.84"	039° 41' 53.33"	Картометрический метод	5.00	–
4033	484733.43	1331186.42	053° 11' 58.81"	039° 41' 53.56"	Картометрический метод	5.00	–
4034	484731.10	1331200.88	053° 11' 58.73"	039° 41' 54.34"	Картометрический метод	5.00	–
4035	484724.00	1331205.37	053° 11' 58.50"	039° 41' 54.57"	Картометрический метод	5.00	–
4036	484719.59	1331210.25	053° 11' 58.35"	039° 41' 54.83"	Картометрический метод	5.00	–
4037	484719.10	1331216.99	053° 11' 58.33"	039° 41' 55.20"	Картометрический метод	5.00	–

4038	484719.34	1331232.34	053° 11' 58.33"	039° 41' 56.02"	Картометрический метод	5.00	–
4039	484722.28	1331246.87	053° 11' 58.42"	039° 41' 56.81"	Картометрический метод	5.00	–
4040	484723.05	1331260.60	053° 11' 58.43"	039° 41' 57.55"	Картометрический метод	5.00	–
4041	484720.29	1331270.86	053° 11' 58.34"	039° 41' 58.10"	Картометрический метод	5.00	–
4042	484716.36	1331285.84	053° 11' 58.20"	039° 41' 58.90"	Картометрический метод	5.00	–
4043	484713.51	1331320.20	053° 11' 58.09"	039° 42' 00.75"	Картометрический метод	5.00	–
4044	484708.21	1331350.82	053° 11' 57.91"	039° 42' 02.39"	Картометрический метод	5.00	–
4045	484705.51	1331368.48	053° 11' 57.81"	039° 42' 03.34"	Картометрический метод	5.00	–
4046	484704.45	1331371.78	053° 11' 57.77"	039° 42' 03.52"	Картометрический метод	5.00	–
4047	484698.39	1331390.49	053° 11' 57.57"	039° 42' 04.52"	Картометрический метод	5.00	–
4048	484695.16	1331389.70	053° 11' 57.46"	039° 42' 04.48"	Картометрический метод	5.00	–
4049	484691.28	1331369.48	053° 11' 57.35"	039° 42' 03.38"	Картометрический метод	5.00	–
4050	484690.82	1331367.11	053° 11' 57.33"	039° 42' 03.25"	Картометрический метод	5.00	–
4051	484683.11	1331343.59	053° 11' 57.10"	039° 42' 01.98"	Картометрический метод	5.00	–
4052	484674.39	1331330.32	053° 11' 56.82"	039° 42' 01.26"	Картометрический метод	5.00	–
4053	484646.51	1331311.26	053° 11' 55.93"	039° 42' 00.21"	Картометрический метод	5.00	–
4054	484635.57	1331307.30	053° 11' 55.58"	039° 41' 59.98"	Картометрический метод	5.00	–
4055	484628.28	1331306.00	053° 11' 55.35"	039° 41' 59.91"	Картометрический метод	5.00	–
4056	484621.23	1331299.72	053° 11' 55.12"	039° 41' 59.56"	Картометрический метод	5.00	–
4057	484619.12	1331286.41	053° 11' 55.06"	039° 41' 58.84"	Картометрический метод	5.00	–
4058	484616.42	1331229.85	053° 11' 55.00"	039° 41' 55.79"	Картометрический метод	5.00	–
4059	484610.36	1331230.71	053° 11' 54.81"	039° 41' 55.83"	Картометрический метод	5.00	–
4060	484610.87	1331244.71	053° 11' 54.82"	039° 41' 56.59"	Картометрический метод	5.00	–
4061	484613.98	1331284.02	053° 11' 54.89"	039° 41' 58.71"	Картометрический метод	5.00	–
4062	484609.48	1331276.37	053° 11' 54.75"	039° 41' 58.29"	Картометрический метод	5.00	–
4063	484603.21	1331265.10	053° 11' 54.56"	039° 41' 57.68"	Картометрический метод	5.00	–
4064	484598.75	1331262.98	053° 11' 54.41"	039° 41' 57.56"	Картометрический метод	5.00	–
4065	484593.11	1331266.26	053° 11' 54.23"	039° 41' 57.73"	Картометрический метод	5.00	–
4066	484591.53	1331271.25	053° 11' 54.18"	039° 41' 58.00"	Картометрический метод	5.00	–
4067	484591.76	1331284.18	053° 11' 54.18"	039° 41' 58.70"	Картометрический метод	5.00	–
4068	484601.46	1331302.70	053° 11' 54.48"	039° 41' 59.70"	Картометрический метод	5.00	–
4069	484606.89	1331308.58	053° 11' 54.65"	039° 42' 00.03"	Картометрический метод	5.00	–
4070	484611.33	1331308.15	053° 11' 54.80"	039° 42' 00.01"	Картометрический метод	5.00	–
4071	484616.43	1331306.22	053° 11' 54.96"	039° 41' 59.91"	Картометрический метод	5.00	–
4072	484620.22	1331308.22	053° 11' 55.08"	039° 42' 00.02"	Картометрический метод	5.00	–
4073	484627.39	1331313.28	053° 11' 55.31"	039° 42' 00.30"	Картометрический метод	5.00	–
4074	484638.07	1331318.19	053° 11' 55.66"	039° 42' 00.57"	Картометрический метод	5.00	–
4075	484647.40	1331322.70	053° 11' 55.95"	039° 42' 00.82"	Картометрический метод	5.00	–

4076	484657.57	1331333.40	053° 11' 56.28"	039° 42' 01.41"	Картометрический метод	5.00	–
4077	484663.97	1331341.84	053° 11' 56.48"	039° 42' 01.87"	Картометрический метод	5.00	–
4078	484675.39	1331356.71	053° 11' 56.84"	039° 42' 02.68"	Картометрический метод	5.00	–
4079	484679.63	1331370.48	053° 11' 56.97"	039° 42' 03.43"	Картометрический метод	5.00	–
4080	484680.77	1331374.18	053° 11' 57.01"	039° 42' 03.63"	Картометрический метод	5.00	–
4081	484685.73	1331390.31	053° 11' 57.16"	039° 42' 04.50"	Картометрический метод	5.00	–
4082	484683.58	1331409.72	053° 11' 57.08"	039° 42' 05.54"	Картометрический метод	5.00	–
4083	484679.13	1331427.13	053° 11' 56.92"	039° 42' 06.48"	Картометрический метод	5.00	–
4084	484678.92	1331435.88	053° 11' 56.91"	039° 42' 06.95"	Картометрический метод	5.00	–
4085	484680.73	1331443.15	053° 11' 56.97"	039° 42' 07.34"	Картометрический метод	5.00	–
4086	484677.95	1331450.03	053° 11' 56.87"	039° 42' 07.71"	Картометрический метод	5.00	–
4087	484671.36	1331452.10	053° 11' 56.66"	039° 42' 07.81"	Картометрический метод	5.00	–
4088	484665.31	1331453.76	053° 11' 56.46"	039° 42' 07.90"	Картометрический метод	5.00	–
4089	484655.52	1331459.62	053° 11' 56.14"	039° 42' 08.20"	Картометрический метод	5.00	–
4090	484653.18	1331470.82	053° 11' 56.06"	039° 42' 08.81"	Картометрический метод	5.00	–
4091	484656.56	1331490.60	053° 11' 56.16"	039° 42' 09.87"	Картометрический метод	5.00	–
4092	484664.21	1331506.70	053° 11' 56.40"	039° 42' 10.75"	Картометрический метод	5.00	–
4093	484681.93	1331535.67	053° 11' 56.95"	039° 42' 12.32"	Картометрический метод	5.00	–
4094	484704.73	1331559.08	053° 11' 57.68"	039° 42' 13.61"	Картометрический метод	5.00	–
4095	484734.74	1331573.54	053° 11' 58.64"	039° 42' 14.41"	Картометрический метод	5.00	–
4096	484749.20	1331581.38	053° 11' 59.10"	039° 42' 14.85"	Картометрический метод	5.00	–
4097	484765.72	1331593.52	053° 11' 59.63"	039° 42' 15.52"	Картометрический метод	5.00	–
4098	484782.15	1331611.72	053° 12' 00.15"	039° 42' 16.51"	Картометрический метод	5.00	–
4099	484783.98	1331622.62	053° 12' 00.21"	039° 42' 17.10"	Картометрический метод	5.00	–
4100	484781.10	1331633.01	053° 12' 00.11"	039° 42' 17.66"	Картометрический метод	5.00	–
4101	484778.15	1331654.85	053° 12' 00.00"	039° 42' 18.83"	Картометрический метод	5.00	–
4102	484781.35	1331668.16	053° 12' 00.10"	039° 42' 19.55"	Картометрический метод	5.00	–
4103	484784.81	1331699.79	053° 12' 00.19"	039° 42' 21.26"	Картометрический метод	5.00	–
4104	484781.44	1331718.00	053° 12' 00.07"	039° 42' 22.24"	Картометрический метод	5.00	–
4105	484768.68	1331742.20	053° 11' 59.65"	039° 42' 23.53"	Картометрический метод	5.00	–
4106	484765.15	1331756.10	053° 11' 59.52"	039° 42' 24.27"	Картометрический метод	5.00	–
4107	484765.64	1331768.08	053° 11' 59.53"	039° 42' 24.92"	Картометрический метод	5.00	–
4108	484763.70	1331779.00	053° 11' 59.46"	039° 42' 25.50"	Картометрический метод	5.00	–
4109	484762.14	1331787.23	053° 11' 59.41"	039° 42' 25.95"	Картометрический метод	5.00	–
4110	484764.09	1331796.11	053° 11' 59.47"	039° 42' 26.43"	Картометрический метод	5.00	–
4111	484769.52	1331802.13	053° 11' 59.64"	039° 42' 26.76"	Картометрический метод	5.00	–
4112	484773.21	1331809.24	053° 11' 59.75"	039° 42' 27.14"	Картометрический метод	5.00	–
4113	484774.12	1331823.38	053° 11' 59.78"	039° 42' 27.90"	Картометрический метод	5.00	–

4114	484774.99	1331832.39	053° 11' 59.80"	039° 42' 28.39"	Картометрический метод	5.00	–
4115	484765.85	1331872.33	053° 11' 59.48"	039° 42' 30.53"	Картометрический метод	5.00	–
4116	484767.63	1331894.54	053° 11' 59.53"	039° 42' 31.73"	Картометрический метод	5.00	–
4117	484771.33	1331904.08	053° 11' 59.64"	039° 42' 32.25"	Картометрический метод	5.00	–
4118	484781.70	1331921.38	053° 11' 59.97"	039° 42' 33.19"	Картометрический метод	5.00	–
4119	484790.94	1331933.16	053° 12' 00.26"	039° 42' 33.83"	Картометрический метод	5.00	–
4120	484799.59	1331937.14	053° 12' 00.54"	039° 42' 34.05"	Картометрический метод	5.00	–
4121	484814.55	1331939.05	053° 12' 01.02"	039° 42' 34.17"	Картометрический метод	5.00	–
4122	484827.75	1331938.82	053° 12' 01.45"	039° 42' 34.17"	Картометрический метод	5.00	–
4123	484848.74	1331935.04	053° 12' 02.13"	039° 42' 33.99"	Картометрический метод	5.00	–
4124	484868.33	1331924.93	053° 12' 02.77"	039° 42' 33.46"	Картометрический метод	5.00	–
4125	484881.50	1331920.66	053° 12' 03.19"	039° 42' 33.24"	Картометрический метод	5.00	–
4126	484895.76	1331918.26	053° 12' 03.66"	039° 42' 33.13"	Картометрический метод	5.00	–
4127	484917.15	1331915.15	053° 12' 04.35"	039° 42' 32.98"	Картометрический метод	5.00	–
4128	484935.99	1331912.59	053° 12' 04.96"	039° 42' 32.86"	Картометрический метод	5.00	–
4129	484949.06	1331913.30	053° 12' 05.38"	039° 42' 32.91"	Картометрический метод	5.00	–
4130	484962.70	1331918.45	053° 12' 05.82"	039° 42' 33.20"	Картометрический метод	5.00	–
4131	484988.80	1331932.41	053° 12' 06.66"	039° 42' 33.97"	Картометрический метод	5.00	–
4132	485005.30	1331941.85	053° 12' 07.19"	039° 42' 34.50"	Картометрический метод	5.00	–
4133	485014.78	1331949.06	053° 12' 07.49"	039° 42' 34.90"	Картометрический метод	5.00	–
4134	485027.09	1331975.37	053° 12' 07.87"	039° 42' 36.32"	Картометрический метод	5.00	–
4135	485035.38	1332004.00	053° 12' 08.13"	039° 42' 37.87"	Картометрический метод	5.00	–
4136	485044.28	1332024.14	053° 12' 08.40"	039° 42' 38.97"	Картометрический метод	5.00	–
4137	485054.79	1332062.72	053° 12' 08.72"	039° 42' 41.05"	Картометрический метод	5.00	–
4138	485054.93	1332099.76	053° 12' 08.70"	039° 42' 43.05"	Картометрический метод	5.00	–
4139	485059.51	1332119.66	053° 12' 08.84"	039° 42' 44.13"	Картометрический метод	5.00	–
4140	485069.86	1332134.40	053° 12' 09.17"	039° 42' 44.93"	Картометрический метод	5.00	–
4141	485078.30	1332156.76	053° 12' 09.43"	039° 42' 46.14"	Картометрический метод	5.00	–
4142	485078.19	1332178.45	053° 12' 09.41"	039° 42' 47.31"	Картометрический метод	5.00	–
4143	485072.39	1332196.34	053° 12' 09.22"	039° 42' 48.27"	Картометрический метод	5.00	–
4144	485050.90	1332213.73	053° 12' 08.51"	039° 42' 49.18"	Картометрический метод	5.00	–
4145	485041.25	1332220.13	053° 12' 08.19"	039° 42' 49.52"	Картометрический метод	5.00	–
4146	485034.43	1332227.46	053° 12' 07.97"	039° 42' 49.91"	Картометрический метод	5.00	–
4147	485031.38	1332234.48	053° 12' 07.87"	039° 42' 50.28"	Картометрический метод	5.00	–
4148	485028.21	1332242.59	053° 12' 07.76"	039° 42' 50.72"	Картометрический метод	5.00	–
4149	485023.03	1332252.59	053° 12' 07.59"	039° 42' 51.25"	Картометрический метод	5.00	–
4150	485017.89	1332268.39	053° 12' 07.41"	039° 42' 52.10"	Картометрический метод	5.00	–
4151	485013.18	1332287.82	053° 12' 07.25"	039° 42' 53.14"	Картометрический метод	5.00	–

4152	485003.60	1332304.18	053° 12' 06.93"	039° 42' 54.01"	Картометрический метод	5.00	–
4153	484998.36	1332324.42	053° 12' 06.75"	039° 42' 55.10"	Картометрический метод	5.00	–
4154	484997.23	1332335.34	053° 12' 06.71"	039° 42' 55.68"	Картометрический метод	5.00	–
4155	484991.98	1332354.24	053° 12' 06.53"	039° 42' 56.70"	Картометрический метод	5.00	–
4156	484991.35	1332379.29	053° 12' 06.49"	039° 42' 58.05"	Картометрический метод	5.00	–
4157	484980.33	1332401.60	053° 12' 06.12"	039° 42' 59.24"	Картометрический метод	5.00	–
4158	484963.48	1332437.28	053° 12' 05.56"	039° 43' 01.14"	Картометрический метод	5.00	–
4159	484959.82	1332452.26	053° 12' 05.43"	039° 43' 01.95"	Картометрический метод	5.00	–
4160	484957.70	1332475.71	053° 12' 05.35"	039° 43' 03.21"	Картометрический метод	5.00	–
4161	484957.48	1332501.16	053° 12' 05.33"	039° 43' 04.58"	Картометрический метод	5.00	–
4162	484961.47	1332512.99	053° 12' 05.45"	039° 43' 05.22"	Картометрический метод	5.00	–
4163	484961.14	1332532.12	053° 12' 05.43"	039° 43' 06.25"	Картометрический метод	5.00	–
4164	484959.78	1332558.73	053° 12' 05.37"	039° 43' 07.68"	Картометрический метод	5.00	–
4165	484957.88	1332575.65	053° 12' 05.30"	039° 43' 08.59"	Картометрический метод	5.00	–
4166	484957.31	1332607.98	053° 12' 05.26"	039° 43' 10.33"	Картометрический метод	5.00	–
4167	484960.87	1332635.43	053° 12' 05.36"	039° 43' 11.81"	Картометрический метод	5.00	–
4168	484967.45	1332651.54	053° 12' 05.57"	039° 43' 12.69"	Картометрический метод	5.00	–
4169	484968.33	1332661.23	053° 12' 05.59"	039° 43' 13.21"	Картометрический метод	5.00	–
4170	484984.68	1332687.38	053° 12' 06.11"	039° 43' 14.63"	Картометрический метод	5.00	–
4171	484988.70	1332703.11	053° 12' 06.23"	039° 43' 15.48"	Картометрический метод	5.00	–
4172	484995.66	1332714.91	053° 12' 06.44"	039° 43' 16.13"	Картометрический метод	5.00	–
4173	485005.03	1332725.62	053° 12' 06.74"	039° 43' 16.71"	Картометрический метод	5.00	–
4174	485014.76	1332738.75	053° 12' 07.05"	039° 43' 17.43"	Картометрический метод	5.00	–
4175	485014.09	1332767.71	053° 12' 07.01"	039° 43' 18.99"	Картометрический метод	5.00	–
4176	485015.22	1332785.08	053° 12' 07.04"	039° 43' 19.92"	Картометрический метод	5.00	–
4177	485019.05	1332792.73	053° 12' 07.16"	039° 43' 20.34"	Картометрический метод	5.00	–
4178	485027.01	1332803.45	053° 12' 07.41"	039° 43' 20.92"	Картометрический метод	5.00	–
4179	485028.93	1332809.09	053° 12' 07.47"	039° 43' 21.23"	Картометрический метод	5.00	–
4180	485033.23	1332825.22	053° 12' 07.60"	039° 43' 22.10"	Картометрический метод	5.00	–
4181	485038.48	1332843.77	053° 12' 07.76"	039° 43' 23.11"	Картометрический метод	5.00	–
4182	485042.27	1332865.83	053° 12' 07.87"	039° 43' 24.30"	Картометрический метод	5.00	–
4183	485044.27	1332889.86	053° 12' 07.92"	039° 43' 25.59"	Картометрический метод	5.00	–
4184	485042.97	1332905.77	053° 12' 07.87"	039° 43' 26.45"	Картометрический метод	5.00	–
4185	485034.28	1332933.37	053° 12' 07.57"	039° 43' 27.93"	Картометрический метод	5.00	–
4186	485022.42	1332969.56	053° 12' 07.17"	039° 43' 29.87"	Картометрический метод	5.00	–
4187	485020.57	1332994.08	053° 12' 07.09"	039° 43' 31.19"	Картометрический метод	5.00	–
4188	485015.76	1333036.68	053° 12' 06.91"	039° 43' 33.48"	Картометрический метод	5.00	–
4189	485011.99	1333073.75	053° 12' 06.77"	039° 43' 35.47"	Картометрический метод	5.00	–

4190	485007.00	1333091.16	053° 12' 06.60"	039° 43' 36.40"	Картометрический метод	5.00	–
4191	484998.60	1333103.48	053° 12' 06.32"	039° 43' 37.06"	Картометрический метод	5.00	–
4192	484991.24	1333110.26	053° 12' 06.08"	039° 43' 37.42"	Картометрический метод	5.00	–
4193	484961.23	1333132.30	053° 12' 05.10"	039° 43' 38.57"	Картометрический метод	5.00	–
4194	484909.69	1333157.12	053° 12' 03.42"	039° 43' 39.86"	Картометрический метод	5.00	–
4195	484901.39	1333165.19	053° 12' 03.14"	039° 43' 40.29"	Картометрический метод	5.00	–
4196	484892.61	1333179.26	053° 12' 02.85"	039° 43' 41.04"	Картометрический метод	5.00	–
4197	484882.99	1333190.38	053° 12' 02.53"	039° 43' 41.63"	Картометрический метод	5.00	–
4198	484880.75	1333197.67	053° 12' 02.46"	039° 43' 42.02"	Картометрический метод	5.00	–
4199	484882.05	1333208.97	053° 12' 02.49"	039° 43' 42.63"	Картометрический метод	5.00	–
4200	484887.83	1333226.17	053° 12' 02.67"	039° 43' 43.56"	Картометрический метод	5.00	–
4201	484894.30	1333245.52	053° 12' 02.87"	039° 43' 44.61"	Картометрический метод	5.00	–
4202	484894.41	1333260.87	053° 12' 02.86"	039° 43' 45.44"	Картометрический метод	5.00	–
4203	484896.95	1333277.42	053° 12' 02.94"	039° 43' 46.33"	Картометрический метод	5.00	–
4204	484903.53	1333293.27	053° 12' 03.14"	039° 43' 47.19"	Картометрический метод	5.00	–
4205	484907.41	1333308.06	053° 12' 03.26"	039° 43' 47.99"	Картометрический метод	5.00	–
4206	484908.65	1333331.21	053° 12' 03.28"	039° 43' 49.24"	Картометрический метод	5.00	–
4207	484911.70	1333342.10	053° 12' 03.38"	039° 43' 49.83"	Картометрический метод	5.00	–
4208	484919.88	1333356.59	053° 12' 03.63"	039° 43' 50.62"	Картометрический метод	5.00	–
4209	484939.87	1333382.17	053° 12' 04.27"	039° 43' 52.01"	Картометрический метод	5.00	–
4210	484951.78	1333390.98	053° 12' 04.65"	039° 43' 52.50"	Картометрический метод	5.00	–
4211	484964.61	1333395.46	053° 12' 05.06"	039° 43' 52.75"	Картометрический метод	5.00	–
4212	484975.52	1333395.38	053° 12' 05.41"	039° 43' 52.76"	Картометрический метод	5.00	–
4213	484985.62	1333394.77	053° 12' 05.74"	039° 43' 52.73"	Картометрический метод	5.00	–
4214	485005.50	1333387.49	053° 12' 06.39"	039° 43' 52.36"	Картометрический метод	5.00	–
4215	485016.54	1333387.41	053° 12' 06.74"	039° 43' 52.37"	Картометрический метод	5.00	–
4216	485036.72	1333393.19	053° 12' 07.39"	039° 43' 52.70"	Картометрический метод	5.00	–
4217	485055.36	1333400.06	053° 12' 07.99"	039° 43' 53.08"	Картометрический метод	5.00	–
4218	485072.29	1333403.44	053° 12' 08.54"	039° 43' 53.28"	Картометрический метод	5.00	–
4219	485087.89	1333400.90	053° 12' 09.04"	039° 43' 53.16"	Картометрический метод	5.00	–
4220	485102.17	1333400.73	053° 12' 09.50"	039° 43' 53.16"	Картометрический метод	5.00	–
4221	485121.99	1333403.08	053° 12' 10.14"	039° 43' 53.31"	Картометрический метод	5.00	–
4222	485141.66	1333404.15	053° 12' 10.78"	039° 43' 53.39"	Картометрический метод	5.00	–
4223	485155.64	1333401.22	053° 12' 11.23"	039° 43' 53.24"	Картометрический метод	5.00	–
4224	485168.13	1333395.07	053° 12' 11.64"	039° 43' 52.92"	Картометрический метод	5.00	–
4225	485188.39	1333384.82	053° 12' 12.30"	039° 43' 52.39"	Картометрический метод	5.00	–
4226	485206.13	1333379.04	053° 12' 12.88"	039° 43' 52.09"	Картометрический метод	5.00	–
4227	485226.43	1333373.44	053° 12' 13.54"	039° 43' 51.81"	Картометрический метод	5.00	–

4228	485245.38	1333368.05	053° 12' 14.15"	039° 43' 51.54"	Картометрический метод	5.00	–
4229	485270.09	1333358.37	053° 12' 14.96"	039° 43' 51.04"	Картометрический метод	5.00	–
4230	485285.16	1333356.11	053° 12' 15.45"	039° 43' 50.93"	Картометрический метод	5.00	–
4231	485303.35	1333357.19	053° 12' 16.03"	039° 43' 51.01"	Картометрический метод	5.00	–
4232	485320.65	1333365.41	053° 12' 16.59"	039° 43' 51.47"	Картометрический метод	5.00	–
4233	485335.00	1333375.28	053° 12' 17.05"	039° 43' 52.01"	Картометрический метод	5.00	–
4234	485364.69	1333401.40	053° 12' 17.99"	039° 43' 53.45"	Картометрический метод	5.00	–
4235	485379.49	1333417.59	053° 12' 18.46"	039° 43' 54.33"	Картометрический метод	5.00	–
4236	485395.91	1333435.72	053° 12' 18.98"	039° 43' 55.32"	Картометрический метод	5.00	–
4237	485421.33	1333466.78	053° 12' 19.79"	039° 43' 57.02"	Картометрический метод	5.00	–
4238	485440.36	1333491.16	053° 12' 20.39"	039° 43' 58.35"	Картометрический метод	5.00	–
4239	485453.61	1333507.43	053° 12' 20.81"	039° 43' 59.24"	Картометрический метод	5.00	–
4240	485471.27	1333528.85	053° 12' 21.37"	039° 44' 00.41"	Картометрический метод	5.00	–
4241	485494.74	1333551.18	053° 12' 22.11"	039° 44' 01.64"	Картометрический метод	5.00	–
4242	485524.38	1333571.57	053° 12' 23.06"	039° 44' 02.76"	Картометрический метод	5.00	–
4243	485535.55	1333579.64	053° 12' 23.42"	039° 44' 03.21"	Картометрический метод	5.00	–
4244	485548.71	1333593.08	053° 12' 23.84"	039° 44' 03.94"	Картометрический метод	5.00	–
4245	485559.99	1333607.27	053° 12' 24.19"	039° 44' 04.72"	Картометрический метод	5.00	–
4246	485574.28	1333627.17	053° 12' 24.64"	039° 44' 05.81"	Картометрический метод	5.00	–
4247	485573.94	1333636.33	053° 12' 24.63"	039° 44' 06.30"	Картометрический метод	5.00	–
4248	485566.36	1333648.92	053° 12' 24.38"	039° 44' 06.97"	Картометрический метод	5.00	–
4249	485554.70	1333658.02	053° 12' 23.99"	039° 44' 07.45"	Картометрический метод	5.00	–
4250	485543.93	1333658.10	053° 12' 23.64"	039° 44' 07.44"	Картометрический метод	5.00	–
4251	485531.18	1333654.89	053° 12' 23.23"	039° 44' 07.26"	Картометрический метод	5.00	–
4252	485522.21	1333653.01	053° 12' 22.95"	039° 44' 07.15"	Картометрический метод	5.00	–
4253	485512.60	1333656.44	053° 12' 22.63"	039° 44' 07.32"	Картометрический метод	5.00	–
4254	485499.79	1333663.54	053° 12' 22.21"	039° 44' 07.69"	Картометрический метод	5.00	–
4255	485482.59	1333687.64	053° 12' 21.64"	039° 44' 08.98"	Картометрический метод	5.00	–
4256	485474.78	1333707.36	053° 12' 21.38"	039° 44' 10.03"	Картометрический метод	5.00	–
4257	485474.34	1333720.29	053° 12' 21.36"	039° 44' 10.73"	Картометрический метод	5.00	–
4258	485478.02	1333726.87	053° 12' 21.47"	039° 44' 11.08"	Картометрический метод	5.00	–
4259	485478.06	1333731.58	053° 12' 21.47"	039° 44' 11.34"	Картометрический метод	5.00	–
4260	485472.99	1333738.22	053° 12' 21.31"	039° 44' 11.69"	Картометрический метод	5.00	–
4261	485473.33	1333747.91	053° 12' 21.31"	039° 44' 12.21"	Картометрический метод	5.00	–
4262	485476.83	1333766.74	053° 12' 21.41"	039° 44' 13.23"	Картометрический метод	5.00	–
4263	485489.14	1333792.52	053° 12' 21.80"	039° 44' 14.63"	Картометрический метод	5.00	–
4264	485493.88	1333796.66	053° 12' 21.95"	039° 44' 14.86"	Картометрический метод	5.00	–
4265	485493.51	1333801.10	053° 12' 21.93"	039° 44' 15.10"	Картометрический метод	5.00	–

4266	485493.55	1333806.63	053° 12' 21.93"	039° 44' 15.40"	Картометрический метод	5.00	–
4267	485497.80	1333817.24	053° 12' 22.06"	039° 44' 15.97"	Картометрический метод	5.00	–
4268	485505.42	1333828.36	053° 12' 22.30"	039° 44' 16.58"	Картометрический метод	5.00	–
4269	485517.22	1333838.78	053° 12' 22.68"	039° 44' 17.15"	Картометрический метод	5.00	–
4270	485528.58	1333844.89	053° 12' 23.04"	039° 44' 17.49"	Картометрический метод	5.00	–
4271	485552.13	1333860.89	053° 12' 23.79"	039° 44' 18.37"	Картометрический метод	5.00	–
4272	485562.30	1333871.19	053° 12' 24.12"	039° 44' 18.94"	Картометрический метод	5.00	–
4273	485573.32	1333886.06	053° 12' 24.47"	039° 44' 19.75"	Картометрический метод	5.00	–
4274	485593.58	1333911.91	053° 12' 25.11"	039° 44' 21.16"	Картометрический метод	5.00	–
4275	485610.31	1333934.41	053° 12' 25.63"	039° 44' 22.39"	Картометрический метод	5.00	–
4276	485616.76	1333951.07	053° 12' 25.83"	039° 44' 23.29"	Картометрический метод	5.00	–
4277	485619.66	1333961.55	053° 12' 25.92"	039° 44' 23.86"	Картометрический метод	5.00	–
4278	485618.94	1333974.08	053° 12' 25.89"	039° 44' 24.53"	Картометрический метод	5.00	–
4279	485611.80	1333992.59	053° 12' 25.65"	039° 44' 25.52"	Картометрический метод	5.00	–
4280	485600.28	1334019.07	053° 12' 25.26"	039° 44' 26.94"	Картометрический метод	5.00	–
4281	485599.60	1334036.45	053° 12' 25.23"	039° 44' 27.88"	Картометрический метод	5.00	–
4282	485605.81	1334057.28	053° 12' 25.42"	039° 44' 29.00"	Картометрический метод	5.00	–
4283	485613.37	1334079.45	053° 12' 25.65"	039° 44' 30.20"	Картометрический метод	5.00	–
4284	485623.33	1334095.95	053° 12' 25.96"	039° 44' 31.10"	Картометрический метод	5.00	–
4285	485634.60	1334109.07	053° 12' 26.32"	039° 44' 31.82"	Картометрический метод	5.00	–
4286	485650.03	1334119.87	053° 12' 26.81"	039° 44' 32.42"	Картометрический метод	5.00	–
4287	485663.54	1334125.16	053° 12' 27.25"	039° 44' 32.71"	Картометрический метод	5.00	–
4288	485708.47	1334135.20	053° 12' 28.69"	039° 44' 33.30"	Картометрический метод	5.00	–
4289	485747.98	1334142.19	053° 12' 29.97"	039° 44' 33.71"	Картометрический метод	5.00	–
4290	485788.84	1334148.63	053° 12' 31.29"	039° 44' 34.10"	Картометрический метод	5.00	–
4291	485813.82	1334157.07	053° 12' 32.09"	039° 44' 34.58"	Картометрический метод	5.00	–
4292	485838.85	1334173.05	053° 12' 32.89"	039° 44' 35.46"	Картометрический метод	5.00	–
4293	485859.21	1334193.92	053° 12' 33.54"	039° 44' 36.60"	Картометрический метод	5.00	–
4294	485874.34	1334219.80	053° 12' 34.01"	039° 44' 38.01"	Картометрический метод	5.00	–
4295	485889.91	1334249.86	053° 12' 34.50"	039° 44' 39.65"	Картометрический метод	5.00	–
4296	485907.98	1334289.73	053° 12' 35.06"	039° 44' 41.81"	Картометрический метод	5.00	–
4297	485916.56	1334303.14	053° 12' 35.33"	039° 44' 42.54"	Картометрический метод	5.00	–
4298	485935.13	1334318.23	053° 12' 35.92"	039° 44' 43.37"	Картометрический метод	5.00	–
4299	485964.20	1334334.18	053° 12' 36.85"	039° 44' 44.26"	Картометрический метод	5.00	–
4300	485992.92	1334357.00	053° 12' 37.77"	039° 44' 45.52"	Картометрический метод	5.00	–
4301	486012.60	1334377.87	053° 12' 38.39"	039° 44' 46.66"	Картометрический метод	5.00	–
4302	486026.65	1334402.56	053° 12' 38.83"	039° 44' 48.00"	Картометрический метод	5.00	–
4303	486032.73	1334423.52	053° 12' 39.02"	039° 44' 49.14"	Картометрический метод	5.00	–

4304	486032.58	1334440.36	053° 12' 39.00"	039° 44' 50.04"	Картометрический метод	5.00	–
4305	486025.45	1334459.40	053° 12' 38.76"	039° 44' 51.06"	Картометрический метод	5.00	–
4306	486006.32	1334477.59	053° 12' 38.13"	039° 44' 52.02"	Картометрический метод	5.00	–
4307	485981.69	1334498.78	053° 12' 37.32"	039° 44' 53.14"	Картометрический метод	5.00	–
4308	485958.35	1334512.28	053° 12' 36.56"	039° 44' 53.85"	Картометрический метод	5.00	–
4309	485929.26	1334513.30	053° 12' 35.62"	039° 44' 53.88"	Картометрический метод	5.00	–
4310	485908.57	1334519.92	053° 12' 34.95"	039° 44' 54.21"	Картометрический метод	5.00	–
4311	485898.80	1334529.69	053° 12' 34.63"	039° 44' 54.73"	Картометрический метод	5.00	–
4312	485890.68	1334541.73	053° 12' 34.36"	039° 44' 55.37"	Картометрический метод	5.00	–
4313	485880.43	1334559.18	053° 12' 34.01"	039° 44' 56.30"	Картометрический метод	5.00	–
4314	485874.49	1334576.33	053° 12' 33.81"	039° 44' 57.22"	Картометрический метод	5.00	–
4315	485874.39	1334599.50	053° 12' 33.80"	039° 44' 58.47"	Картометрический метод	5.00	–
4316	485880.93	1334628.27	053° 12' 33.99"	039° 45' 00.02"	Картометрический метод	5.00	–
4317	485891.70	1334665.37	053° 12' 34.32"	039° 45' 02.03"	Картометрический метод	5.00	–
4318	485904.05	1334692.39	053° 12' 34.70"	039° 45' 03.50"	Картометрический метод	5.00	–
4319	485910.04	1334705.51	053° 12' 34.89"	039° 45' 04.21"	Картометрический метод	5.00	–
4320	485925.78	1334739.74	053° 12' 35.38"	039° 45' 06.07"	Картометрический метод	5.00	–
4321	485946.07	1334770.44	053° 12' 36.02"	039° 45' 07.74"	Картометрический метод	5.00	–
4322	485974.38	1334791.92	053° 12' 36.92"	039° 45' 08.93"	Картометрический метод	5.00	–
4323	485998.38	1334814.51	053° 12' 37.68"	039° 45' 10.17"	Картометрический метод	5.00	–
4324	486022.31	1334826.46	053° 12' 38.45"	039° 45' 10.83"	Картометрический метод	5.00	–
4325	486040.29	1334836.16	053° 12' 39.03"	039° 45' 11.37"	Картометрический метод	5.00	–
4326	486065.86	1334851.33	053° 12' 39.84"	039° 45' 12.22"	Картометрический метод	5.00	–
4327	486077.16	1334868.63	053° 12' 40.20"	039° 45' 13.16"	Картометрический метод	5.00	–
4328	486079.45	1334886.79	053° 12' 40.26"	039° 45' 14.14"	Картометрический метод	5.00	–
4329	486073.31	1334914.05	053° 12' 40.05"	039° 45' 15.60"	Картометрический метод	5.00	–
4330	486076.21	1334923.45	053° 12' 40.14"	039° 45' 16.11"	Картометрический метод	5.00	–
4331	486086.09	1334930.25	053° 12' 40.45"	039° 45' 16.49"	Картометрический метод	5.00	–
4332	486101.44	1334948.46	053° 12' 40.94"	039° 45' 17.48"	Картометрический метод	5.00	–
4333	486111.82	1334967.38	053° 12' 41.26"	039° 45' 18.51"	Картометрический метод	5.00	–
4334	486116.01	1334988.76	053° 12' 41.39"	039° 45' 19.67"	Картометрический метод	5.00	–
4335	486115.21	1335008.70	053° 12' 41.35"	039° 45' 20.74"	Картометрический метод	5.00	–
4336	486113.50	1335032.55	053° 12' 41.28"	039° 45' 22.02"	Картометрический метод	5.00	–
4337	486124.44	1335055.37	053° 12' 41.62"	039° 45' 23.26"	Картометрический метод	5.00	–
4338	486127.44	1335080.00	053° 12' 41.70"	039° 45' 24.59"	Картометрический метод	5.00	–
4339	486135.40	1335099.34	053° 12' 41.95"	039° 45' 25.64"	Картометрический метод	5.00	–
4340	486156.92	1335133.12	053° 12' 42.63"	039° 45' 27.48"	Картометрический метод	5.00	–
4341	486180.25	1335155.18	053° 12' 43.37"	039° 45' 28.69"	Картометрический метод	5.00	–

4342	486207.92	1335200.64	053° 12' 44.24"	039° 45' 31.17"	Картометрический метод	5.00	–
4343	486221.07	1335230.72	053° 12' 44.64"	039° 45' 32.80"	Картометрический метод	5.00	–
4344	486221.91	1335254.15	053° 12' 44.66"	039° 45' 34.06"	Картометрический метод	5.00	–
4345	486213.56	1335273.60	053° 12' 44.38"	039° 45' 35.11"	Картометрический метод	5.00	–
4346	486188.96	1335279.17	053° 12' 43.58"	039° 45' 35.38"	Картометрический метод	5.00	–
4347	486138.04	1335279.13	053° 12' 41.93"	039° 45' 35.33"	Картометрический метод	5.00	–
4348	486112.73	1335280.12	053° 12' 41.11"	039° 45' 35.36"	Картометрический метод	5.00	–
4349	486098.55	1335275.24	053° 12' 40.66"	039° 45' 35.08"	Картометрический метод	5.00	–
4350	486076.62	1335260.58	053° 12' 39.96"	039° 45' 34.27"	Картометрический метод	5.00	–
4351	486039.50	1335230.82	053° 12' 38.77"	039° 45' 32.63"	Картометрический метод	5.00	–
4352	486022.15	1335215.86	053° 12' 38.22"	039° 45' 31.81"	Картометрический метод	5.00	–
4353	486008.76	1335207.06	053° 12' 37.79"	039° 45' 31.32"	Картометрический метод	5.00	–
4354	485989.89	1335206.12	053° 12' 37.18"	039° 45' 31.25"	Картометрический метод	5.00	–
4355	485977.13	1335210.93	053° 12' 36.77"	039° 45' 31.50"	Картометрический метод	5.00	–
4356	485965.08	1335221.12	053° 12' 36.37"	039° 45' 32.04"	Картометрический метод	5.00	–
4357	485954.55	1335235.47	053° 12' 36.02"	039° 45' 32.80"	Картометрический метод	5.00	–
4358	485946.16	1335286.31	053° 12' 35.72"	039° 45' 35.53"	Картометрический метод	5.00	–
4359	485940.95	1335311.40	053° 12' 35.54"	039° 45' 36.88"	Картометрический метод	5.00	–
4360	485939.09	1335333.37	053° 12' 35.47"	039° 45' 38.06"	Картометрический метод	5.00	–
4361	485946.59	1335345.84	053° 12' 35.70"	039° 45' 38.74"	Картометрический метод	5.00	–
4362	485958.21	1335350.87	053° 12' 36.07"	039° 45' 39.02"	Картометрический метод	5.00	–
4363	485987.03	1335350.80	053° 12' 37.01"	039° 45' 39.05"	Картометрический метод	5.00	–
4364	486009.46	1335361.01	053° 12' 37.73"	039° 45' 39.62"	Картометрический метод	5.00	–
4365	486027.20	1335373.00	053° 12' 38.29"	039° 45' 40.28"	Картометрический метод	5.00	–
4366	486032.58	1335390.74	053° 12' 38.46"	039° 45' 41.24"	Картометрический метод	5.00	–
4367	486032.28	1335405.70	053° 12' 38.44"	039° 45' 42.05"	Картометрический метод	5.00	–
4368	486015.95	1335420.09	053° 12' 37.90"	039° 45' 42.81"	Картометрический метод	5.00	–
4369	486008.16	1335422.44	053° 12' 37.65"	039° 45' 42.93"	Картометрический метод	5.00	–
4370	485995.73	1335417.68	053° 12' 37.25"	039° 45' 42.66"	Картометрический метод	5.00	–
4371	485976.14	1335408.93	053° 12' 36.62"	039° 45' 42.17"	Картометрический метод	5.00	–
4372	485945.52	1335402.69	053° 12' 35.63"	039° 45' 41.80"	Картометрический метод	5.00	–
4373	485938.00	1335405.97	053° 12' 35.39"	039° 45' 41.97"	Картометрический метод	5.00	–
4374	485932.81	1335414.23	053° 12' 35.22"	039° 45' 42.41"	Картометрический метод	5.00	–
4375	485935.99	1335426.33	053° 12' 35.31"	039° 45' 43.07"	Картометрический метод	5.00	–
4376	485935.16	1335460.01	053° 12' 35.27"	039° 45' 44.88"	Картометрический метод	5.00	–
4377	485932.95	1335489.92	053° 12' 35.18"	039° 45' 46.49"	Картометрический метод	5.00	–
4378	485927.49	1335517.17	053° 12' 34.98"	039° 45' 47.95"	Картометрический метод	5.00	–
4379	485927.89	1335553.80	053° 12' 34.98"	039° 45' 49.92"	Картометрический метод	5.00	–

4380	485915.91	1335574.23	053° 12' 34.58"	039° 45' 51.01"	Картометрический метод	5.00	–
4381	485895.94	1335606.43	053° 12' 33.91"	039° 45' 52.73"	Картометрический метод	5.00	–
4382	485883.08	1335616.62	053° 12' 33.49"	039° 45' 53.27"	Картометрический метод	5.00	–
4383	485871.65	1335619.27	053° 12' 33.12"	039° 45' 53.40"	Картометрический метод	5.00	–
4384	485857.89	1335615.19	053° 12' 32.68"	039° 45' 53.16"	Картометрический метод	5.00	–
4385	485838.80	1335601.32	053° 12' 32.07"	039° 45' 52.40"	Картометрический метод	5.00	–
4386	485821.78	1335576.79	053° 12' 31.53"	039° 45' 51.06"	Картометрический метод	5.00	–
4387	485801.13	1335533.44	053° 12' 30.89"	039° 45' 48.71"	Картометрический метод	5.00	–
4388	485788.09	1335517.64	053° 12' 30.48"	039° 45' 47.84"	Картометрический метод	5.00	–
4389	485768.61	1335506.06	053° 12' 29.85"	039° 45' 47.20"	Картометрический метод	5.00	–
4390	485731.75	1335494.61	053° 12' 28.67"	039° 45' 46.55"	Картометрический метод	5.00	–
4391	485700.10	1335494.43	053° 12' 27.64"	039° 45' 46.51"	Картометрический метод	5.00	–
4392	485675.33	1335497.04	053° 12' 26.84"	039° 45' 46.62"	Картометрический метод	5.00	–
4393	485666.34	1335501.14	053° 12' 26.55"	039° 45' 46.84"	Картометрический метод	5.00	–
4394	485657.97	1335516.96	053° 12' 26.27"	039° 45' 47.68"	Картометрический метод	5.00	–
4395	485651.43	1335544.76	053° 12' 26.04"	039° 45' 49.17"	Картометрический метод	5.00	–
4396	485655.27	1335591.20	053° 12' 26.14"	039° 45' 51.68"	Картометрический метод	5.00	–
4397	485665.61	1335605.53	053° 12' 26.46"	039° 45' 52.46"	Картометрический метод	5.00	–
4398	485672.58	1335619.22	053° 12' 26.68"	039° 45' 53.20"	Картометрический метод	5.00	–
4399	485667.73	1335637.04	053° 12' 26.51"	039° 45' 54.16"	Картометрический метод	5.00	–
4400	485650.16	1335647.80	053° 12' 25.94"	039° 45' 54.72"	Картометрический метод	5.00	–
4401	485607.98	1335664.14	053° 12' 24.57"	039° 45' 55.56"	Картометрический метод	5.00	–
4402	485589.35	1335676.80	053° 12' 23.96"	039° 45' 56.22"	Картометрический метод	5.00	–
4403	485575.33	1335692.79	053° 12' 23.49"	039° 45' 57.07"	Картометрический метод	5.00	–
4404	485563.24	1335716.99	053° 12' 23.09"	039° 45' 58.36"	Картометрический метод	5.00	–
4405	485556.09	1335770.65	053° 12' 22.83"	039° 46' 01.25"	Картометрический метод	5.00	–
4406	485550.65	1335800.32	053° 12' 22.63"	039° 46' 02.84"	Картометрический метод	5.00	–
4407	485544.63	1335806.83	053° 12' 22.44"	039° 46' 03.18"	Картометрический метод	5.00	–
4408	485530.11	1335810.17	053° 12' 21.96"	039° 46' 03.35"	Картометрический метод	5.00	–
4409	485516.19	1335803.80	053° 12' 21.52"	039° 46' 02.99"	Картометрический метод	5.00	–
4410	485501.19	1335778.05	053° 12' 21.05"	039° 46' 01.59"	Картометрический метод	5.00	–
4411	485494.99	1335759.37	053° 12' 20.86"	039° 46' 00.58"	Картометрический метод	5.00	–
4412	485495.47	1335731.89	053° 12' 20.89"	039° 45' 59.10"	Картометрический метод	5.00	–
4413	485493.69	1335710.22	053° 12' 20.84"	039° 45' 57.93"	Картометрический метод	5.00	–
4414	485486.38	1335685.62	053° 12' 20.62"	039° 45' 56.60"	Картометрический метод	5.00	–
4415	485475.99	1335664.55	053° 12' 20.30"	039° 45' 55.45"	Картометрический метод	5.00	–
4416	485464.60	1335653.86	053° 12' 19.94"	039° 45' 54.87"	Картометрический метод	5.00	–
4417	485452.18	1335650.58	053° 12' 19.54"	039° 45' 54.68"	Картометрический метод	5.00	–

4418	485434.01	1335652.73	053° 12' 18.95"	039° 45' 54.78"	Картометрический метод	5.00	–
4419	485408.53	1335667.87	053° 12' 18.11"	039° 45' 55.57"	Картометрический метод	5.00	–
4420	485380.36	1335683.83	053° 12' 17.19"	039° 45' 56.40"	Картометрический метод	5.00	–
4421	485356.36	1335698.14	053° 12' 16.41"	039° 45' 57.15"	Картометрический метод	5.00	–
4422	485338.93	1335709.58	053° 12' 15.84"	039° 45' 57.75"	Картометрический метод	5.00	–
4423	485330.91	1335717.86	053° 12' 15.58"	039° 45' 58.19"	Картометрический метод	5.00	–
4424	485326.27	1335729.07	053° 12' 15.42"	039° 45' 58.78"	Картометрический метод	5.00	–
4425	485329.05	1335740.90	053° 12' 15.50"	039° 45' 59.42"	Картометрический метод	5.00	–
4426	485338.54	1335749.59	053° 12' 15.80"	039° 45' 59.90"	Картометрический метод	5.00	–
4427	485345.37	1335762.07	053° 12' 16.02"	039° 46' 00.58"	Картометрический метод	5.00	–
4428	485349.30	1335783.59	053° 12' 16.13"	039° 46' 01.74"	Картометрический метод	5.00	–
4429	485348.54	1335808.92	053° 12' 16.09"	039° 46' 03.11"	Картометрический метод	5.00	–
4430	485346.83	1335833.17	053° 12' 16.02"	039° 46' 04.41"	Картометрический метод	5.00	–
4431	485342.90	1335849.77	053° 12' 15.89"	039° 46' 05.30"	Картометрический метод	5.00	–
4432	485329.52	1335861.18	053° 12' 15.45"	039° 46' 05.90"	Картометрический метод	5.00	–
4433	485305.61	1335870.11	053° 12' 14.67"	039° 46' 06.36"	Картометрический метод	5.00	–
4434	485275.54	1335884.06	053° 12' 13.69"	039° 46' 07.08"	Картометрический метод	5.00	–
4435	485248.94	1335894.09	053° 12' 12.82"	039° 46' 07.60"	Картометрический метод	5.00	–
4436	485229.90	1335905.81	053° 12' 12.20"	039° 46' 08.21"	Картометрический метод	5.00	–
4437	485197.96	1335940.93	053° 12' 11.15"	039° 46' 10.07"	Картометрический метод	5.00	–
4438	485191.59	1335953.50	053° 12' 10.93"	039° 46' 10.74"	Картометрический метод	5.00	–
4439	485188.22	1335971.84	053° 12' 10.81"	039° 46' 11.73"	Картометрический метод	5.00	–
4440	485189.03	1335990.42	053° 12' 10.83"	039° 46' 12.73"	Картометрический метод	5.00	–
4441	485200.01	1336001.12	053° 12' 11.18"	039° 46' 13.32"	Картометрический метод	5.00	–
4442	485211.52	1336009.52	053° 12' 11.55"	039° 46' 13.78"	Картометрический метод	5.00	–
4443	485217.28	1336024.16	053° 12' 11.72"	039° 46' 14.57"	Картометрический метод	5.00	–
4444	485221.33	1336043.12	053° 12' 11.84"	039° 46' 15.60"	Картометрический метод	5.00	–
4445	485224.33	1336066.81	053° 12' 11.93"	039° 46' 16.88"	Картометрический метод	5.00	–
4446	485222.03	1336083.79	053° 12' 11.84"	039° 46' 17.79"	Картометрический метод	5.00	–
4447	485216.90	1336101.61	053° 12' 11.67"	039° 46' 18.74"	Картометрический метод	5.00	–
4448	485201.29	1336121.93	053° 12' 11.15"	039° 46' 19.82"	Картометрический метод	5.00	–
4449	485173.72	1336146.77	053° 12' 10.24"	039° 46' 21.13"	Картометрический метод	5.00	–
4450	485137.13	1336171.15	053° 12' 09.05"	039° 46' 22.41"	Картометрический метод	5.00	–
4451	485089.91	1336179.17	053° 12' 07.51"	039° 46' 22.80"	Картометрический метод	5.00	–
4452	485059.25	1336186.80	053° 12' 06.52"	039° 46' 23.18"	Картометрический метод	5.00	–
4453	484987.24	1336226.20	053° 12' 04.17"	039° 46' 25.23"	Картометрический метод	5.00	–
4454	484962.94	1336240.96	053° 12' 03.37"	039° 46' 26.00"	Картометрический метод	5.00	–
4455	484942.80	1336250.00	053° 12' 02.71"	039° 46' 26.47"	Картометрический метод	5.00	–

4456	484930.68	1336250.22	053° 12' 02.32"	039° 46' 26.47"	Картометрический метод	5.00	–
4457	484919.24	1336251.52	053° 12' 01.95"	039° 46' 26.53"	Картометрический метод	5.00	–
4458	484910.79	1336256.70	053° 12' 01.68"	039° 46' 26.80"	Картометрический метод	5.00	–
4459	484885.33	1336293.52	053° 12' 00.83"	039° 46' 28.76"	Картометрический метод	5.00	–
4460	484869.66	1336316.56	053° 12' 00.31"	039° 46' 29.98"	Картометрический метод	5.00	–
4461	484848.14	1336347.80	053° 11' 59.60"	039° 46' 31.65"	Картометрический метод	5.00	–
4462	484832.59	1336358.01	053° 11' 59.09"	039° 46' 32.18"	Картометрический метод	5.00	–
4463	484813.19	1336375.93	053° 11' 58.45"	039° 46' 33.13"	Картометрический метод	5.00	–
4464	484799.22	1336381.42	053° 11' 58.00"	039° 46' 33.41"	Картометрический метод	5.00	–
4465	484775.68	1336384.69	053° 11' 57.23"	039° 46' 33.56"	Картометрический метод	5.00	–
4466	484749.72	1336390.13	053° 11' 56.39"	039° 46' 33.83"	Картометрический метод	5.00	–
4467	484718.56	1336402.07	053° 11' 55.37"	039° 46' 34.44"	Картометрический метод	5.00	–
4468	484687.48	1336406.47	053° 11' 54.37"	039° 46' 34.65"	Картометрический метод	5.00	–
4469	484659.67	1336416.77	053° 11' 53.46"	039° 46' 35.18"	Картометрический метод	5.00	–
4470	484622.79	1336421.08	053° 11' 52.27"	039° 46' 35.37"	Картометрический метод	5.00	–
4471	484594.84	1336429.77	053° 11' 51.36"	039° 46' 35.81"	Картометрический метод	5.00	–
4472	484563.53	1336439.02	053° 11' 50.34"	039° 46' 36.28"	Картометрический метод	5.00	–
4473	484507.04	1336450.60	053° 11' 48.51"	039° 46' 36.85"	Картометрический метод	5.00	–
4474	484451.68	1336469.86	053° 11' 46.70"	039° 46' 37.83"	Картометрический метод	5.00	–
4475	484405.07	1336486.49	053° 11' 45.19"	039° 46' 38.68"	Картометрический метод	5.00	–
4476	484373.46	1336512.04	053° 11' 44.15"	039° 46' 40.03"	Картометрический метод	5.00	–
4477	484355.09	1336541.81	053° 11' 43.54"	039° 46' 41.61"	Картометрический метод	5.00	–
4478	484334.67	1336586.27	053° 11' 42.85"	039° 46' 43.99"	Картометрический метод	5.00	–
4479	484323.54	1336611.94	053° 11' 42.48"	039° 46' 45.36"	Картометрический метод	5.00	–
4480	484318.91	1336622.89	053° 11' 42.32"	039° 46' 45.94"	Картометрический метод	5.00	–
4481	484323.30	1336634.17	053° 11' 42.46"	039° 46' 46.56"	Картометрический метод	5.00	–
4482	484323.78	1336645.07	053° 11' 42.47"	039° 46' 47.14"	Картометрический метод	5.00	–
4483	484317.51	1336653.88	053° 11' 42.26"	039° 46' 47.61"	Картометрический метод	5.00	–
4484	484298.98	1336661.82	053° 11' 41.65"	039° 46' 48.02"	Картометрический метод	5.00	–
4485	484284.85	1336663.14	053° 11' 41.20"	039° 46' 48.08"	Картометрический метод	5.00	–
4486	484275.13	1336659.43	053° 11' 40.88"	039° 46' 47.87"	Картометрический метод	5.00	–
4487	484259.69	1336648.23	053° 11' 40.39"	039° 46' 47.25"	Картометрический метод	5.00	–
4488	484239.69	1336639.62	053° 11' 39.75"	039° 46' 46.77"	Картометрический метод	5.00	–
4489	484207.85	1336632.44	053° 11' 38.72"	039° 46' 46.35"	Картометрический метод	5.00	–
4490	484180.34	1336627.79	053° 11' 37.84"	039° 46' 46.07"	Картометрический метод	5.00	–
4491	484158.92	1336626.87	053° 11' 37.14"	039° 46' 46.00"	Картометрический метод	5.00	–
4492	484125.92	1336626.57	053° 11' 36.08"	039° 46' 45.95"	Картометрический метод	5.00	–
4493	484106.54	1336629.27	053° 11' 35.45"	039° 46' 46.08"	Картометрический метод	5.00	–

4494	484091.38	1336637.73	053° 11' 34.95"	039° 46' 46.52"	Картометрический метод	5.00	–
4495	484066.66	1336646.53	053° 11' 34.15"	039° 46' 46.97"	Картометрический метод	5.00	–
4496	484021.88	1336637.83	053° 11' 32.71"	039° 46' 46.46"	Картометрический метод	5.00	–
4497	483994.77	1336632.10	053° 11' 31.83"	039° 46' 46.12"	Картометрический метод	5.00	–
4498	483976.20	1336634.25	053° 11' 31.23"	039° 46' 46.22"	Картометрический метод	5.00	–
4499	483956.89	1336645.97	053° 11' 30.60"	039° 46' 46.83"	Картометрический метод	5.00	–
4500	483927.34	1336657.64	053° 11' 29.64"	039° 46' 47.43"	Картометрический метод	5.00	–
4501	483908.53	1336664.10	053° 11' 29.03"	039° 46' 47.76"	Картометрический метод	5.00	–
4502	483874.01	1336658.29	053° 11' 27.91"	039° 46' 47.42"	Картометрический метод	5.00	–
4503	483852.73	1336658.58	053° 11' 27.22"	039° 46' 47.41"	Картометрический метод	5.00	–
4504	483833.66	1336667.07	053° 11' 26.60"	039° 46' 47.85"	Картометрический метод	5.00	–
4505	483800.80	1336686.03	053° 11' 25.53"	039° 46' 48.84"	Картометрический метод	5.00	–
4506	483770.88	1336702.00	053° 11' 24.55"	039° 46' 49.67"	Картометрический метод	5.00	–
4507	483760.56	1336709.35	053° 11' 24.21"	039° 46' 50.05"	Картометрический метод	5.00	–
4508	483745.94	1336717.40	053° 11' 23.74"	039° 46' 50.47"	Картометрический метод	5.00	–
4509	483720.21	1336717.32	053° 11' 22.90"	039° 46' 50.44"	Картометрический метод	5.00	–
4510	483697.99	1336718.15	053° 11' 22.19"	039° 46' 50.47"	Картометрический метод	5.00	–
4511	483686.70	1336721.87	053° 11' 21.82"	039° 46' 50.66"	Картометрический метод	5.00	–
4512	483672.11	1336734.23	053° 11' 21.34"	039° 46' 51.31"	Картометрический метод	5.00	–
4513	483658.08	1336768.68	053° 11' 20.86"	039° 46' 53.15"	Картометрический метод	5.00	–
4514	483632.07	1336803.21	053° 11' 20.00"	039° 46' 54.98"	Картометрический метод	5.00	–
4515	483620.18	1336816.90	053° 11' 19.61"	039° 46' 55.71"	Картометрический метод	5.00	–
4516	483615.33	1336835.26	053° 11' 19.44"	039° 46' 56.69"	Картометрический метод	5.00	–
4517	483622.85	1336850.56	053° 11' 19.68"	039° 46' 57.52"	Картометрический метод	5.00	–
4518	483634.48	1336858.02	053° 11' 20.05"	039° 46' 57.94"	Картометрический метод	5.00	–
4519	483650.83	1336864.90	053° 11' 20.57"	039° 46' 58.32"	Картометрический метод	5.00	–
4520	483660.23	1336879.65	053° 11' 20.87"	039° 46' 59.13"	Картометрический метод	5.00	–
4521	483670.14	1336926.72	053° 11' 21.16"	039° 47' 01.67"	Картометрический метод	5.00	–
4522	483668.73	1336937.10	053° 11' 21.11"	039° 47' 02.23"	Картометрический метод	5.00	–
4523	483659.02	1336954.28	053° 11' 20.79"	039° 47' 03.14"	Картометрический метод	5.00	–
4524	483642.67	1336965.17	053° 11' 20.25"	039° 47' 03.71"	Картометрический метод	5.00	–
4525	483615.11	1336973.18	053° 11' 19.36"	039° 47' 04.12"	Картометрический метод	5.00	–
4526	483608.23	1336970.67	053° 11' 19.13"	039° 47' 03.98"	Картометрический метод	5.00	–
4527	483598.90	1336966.70	053° 11' 18.83"	039° 47' 03.75"	Картометрический метод	5.00	–
4528	483584.01	1336974.89	053° 11' 18.35"	039° 47' 04.18"	Картометрический метод	5.00	–
4529	483570.25	1336989.94	053° 11' 17.89"	039° 47' 04.98"	Картометрический метод	5.00	–
4530	483562.01	1337005.89	053° 11' 17.62"	039° 47' 05.83"	Картометрический метод	5.00	–
4531	483556.85	1337037.85	053° 11' 17.43"	039° 47' 07.54"	Картометрический метод	5.00	–

4532	483549.99	1337057.03	053° 11' 17.20"	039° 47' 08.57"	Картометрический метод	5.00	–
4533	483545.06	1337064.20	053° 11' 17.04"	039° 47' 08.95"	Картометрический метод	5.00	–
4534	483537.80	1337065.87	053° 11' 16.80"	039° 47' 09.03"	Картометрический метод	5.00	–
4535	483532.68	1337065.91	053° 11' 16.63"	039° 47' 09.03"	Картометрический метод	5.00	–
4536	483517.73	1337085.41	053° 11' 16.14"	039° 47' 10.07"	Картометрический метод	5.00	–
4537	483495.76	1337120.05	053° 11' 15.41"	039° 47' 11.91"	Картометрический метод	5.00	–
4538	483485.27	1337141.27	053° 11' 15.06"	039° 47' 13.04"	Картометрический метод	5.00	–
4539	483482.15	1337157.05	053° 11' 14.95"	039° 47' 13.89"	Картометрический метод	5.00	–
4540	483485.90	1337172.38	053° 11' 15.06"	039° 47' 14.72"	Картометрический метод	5.00	–
4541	483494.99	1337200.60	053° 11' 15.34"	039° 47' 16.24"	Картометрический метод	5.00	–
4542	483512.55	1337225.93	053° 11' 15.89"	039° 47' 17.63"	Картометрический метод	5.00	–
4543	483520.76	1337243.65	053° 11' 16.14"	039° 47' 18.59"	Картометрический метод	5.00	–
4544	483519.02	1337263.60	053° 11' 16.08"	039° 47' 19.66"	Картометрический метод	5.00	–
4545	483510.94	1337282.92	053° 11' 15.80"	039° 47' 20.69"	Картометрический метод	5.00	–
4546	483502.53	1337292.41	053° 11' 15.53"	039° 47' 21.20"	Картометрический метод	5.00	–
4547	483492.21	1337299.62	053° 11' 15.19"	039° 47' 21.57"	Картометрический метод	5.00	–
4548	483474.98	1337301.90	053° 11' 14.63"	039° 47' 21.68"	Картометрический метод	5.00	–
4549	483452.21	1337301.26	053° 11' 13.89"	039° 47' 21.62"	Картометрический метод	5.00	–
4550	483426.30	1337293.76	053° 11' 13.06"	039° 47' 21.19"	Картометрический метод	5.00	–
4551	483408.10	1337292.15	053° 11' 12.47"	039° 47' 21.09"	Картометрический метод	5.00	–
4552	483396.00	1337294.66	053° 11' 12.08"	039° 47' 21.21"	Картометрический метод	5.00	–
4553	483383.14	1337304.04	053° 11' 11.66"	039° 47' 21.70"	Картометрический метод	5.00	–
4554	483368.21	1337325.97	053° 11' 11.16"	039° 47' 22.87"	Картометрический метод	5.00	–
4555	483362.59	1337349.99	053° 11' 10.97"	039° 47' 24.16"	Картометрический метод	5.00	–
4556	483363.91	1337364.12	053° 11' 11.00"	039° 47' 24.92"	Картометрический метод	5.00	–
4557	483372.21	1337394.37	053° 11' 11.25"	039° 47' 26.56"	Картометрический метод	5.00	–
4558	483373.26	1337410.25	053° 11' 11.28"	039° 47' 27.41"	Картометрический метод	5.00	–
4559	483367.29	1337422.42	053° 11' 11.08"	039° 47' 28.06"	Картометрический метод	5.00	–
4560	483334.18	1337463.06	053° 11' 09.98"	039° 47' 30.22"	Картометрический метод	5.00	–
4561	483302.95	1337502.75	053° 11' 08.95"	039° 47' 32.32"	Картометрический метод	5.00	–
4562	483279.73	1337532.55	053° 11' 08.18"	039° 47' 33.91"	Картометрический метод	5.00	–
4563	483254.33	1337559.81	053° 11' 07.34"	039° 47' 35.35"	Картометрический метод	5.00	–
4564	483238.81	1337576.73	053° 11' 06.83"	039° 47' 36.24"	Картометрический метод	5.00	–
4565	483224.91	1337591.88	053° 11' 06.37"	039° 47' 37.05"	Картометрический метод	5.00	–
4566	483222.96	1337594.01	053° 11' 06.31"	039° 47' 37.16"	Картометрический метод	5.00	–
4567	483203.28	1337615.54	053° 11' 05.66"	039° 47' 38.30"	Картометрический метод	5.00	–
4568	483184.17	1337635.88	053° 11' 05.03"	039° 47' 39.37"	Картометрический метод	5.00	–
4569	483162.37	1337657.86	053° 11' 04.31"	039° 47' 40.54"	Картометрический метод	5.00	–

4570	483149.65	1337667.38	053° 11' 03.89"	039° 47' 41.04"	Картометрический метод	5.00	–
4571	483126.94	1337674.68	053° 11' 03.15"	039° 47' 41.41"	Картометрический метод	5.00	–
4572	483106.42	1337687.35	053° 11' 02.48"	039° 47' 42.07"	Картометрический метод	5.00	–
4573	483085.85	1337692.35	053° 11' 01.81"	039° 47' 42.32"	Картометрический метод	5.00	–
4574	483071.16	1337690.84	053° 11' 01.34"	039° 47' 42.22"	Картометрический метод	5.00	–
4575	483055.88	1337682.47	053° 11' 00.85"	039° 47' 41.76"	Картометрический метод	5.00	–
4576	483045.86	1337676.07	053° 11' 00.53"	039° 47' 41.40"	Картометрический метод	5.00	–
4577	483037.77	1337674.25	053° 11' 00.27"	039° 47' 41.29"	Картометрический метод	5.00	–
4578	483022.29	1337676.38	053° 10' 59.77"	039° 47' 41.39"	Картометрический метод	5.00	–
4579	483001.00	1337674.11	053° 10' 59.08"	039° 47' 41.25"	Картометрический метод	5.00	–
4580	482989.85	1337678.09	053° 10' 58.72"	039° 47' 41.45"	Картометрический метод	5.00	–
4581	482978.17	1337684.24	053° 10' 58.34"	039° 47' 41.77"	Картометрический метод	5.00	–
4582	482969.78	1337696.96	053° 10' 58.06"	039° 47' 42.45"	Картометрический метод	5.00	–
4583	482963.60	1337718.29	053° 10' 57.85"	039° 47' 43.59"	Картометрический метод	5.00	–
4584	482959.03	1337756.17	053° 10' 57.68"	039° 47' 45.63"	Картометрический метод	5.00	–
4585	482959.86	1337778.79	053° 10' 57.69"	039° 47' 46.85"	Картометрический метод	5.00	–
4586	482964.79	1337789.66	053° 10' 57.84"	039° 47' 47.44"	Картометрический метод	5.00	–
4587	482975.87	1337795.24	053° 10' 58.20"	039° 47' 47.75"	Картометрический метод	5.00	–
4588	482983.20	1337801.79	053° 10' 58.43"	039° 47' 48.11"	Картометрический метод	5.00	–
4589	482984.05	1337808.52	053° 10' 58.45"	039° 47' 48.47"	Картометрический метод	5.00	–
4590	482986.69	1337819.41	053° 10' 58.53"	039° 47' 49.06"	Картометрический метод	5.00	–
4591	482998.79	1337835.62	053° 10' 58.91"	039° 47' 49.94"	Картометрический метод	5.00	–
4592	483005.00	1337855.37	053° 10' 59.10"	039° 47' 51.01"	Картометрический метод	5.00	–
4593	483004.88	1337876.79	053° 10' 59.09"	039° 47' 52.17"	Картометрический метод	5.00	–
4594	483003.61	1337886.36	053° 10' 59.04"	039° 47' 52.68"	Картометрический метод	5.00	–
4595	482995.57	1337892.08	053° 10' 58.78"	039° 47' 52.98"	Картометрический метод	5.00	–
4596	482992.50	1337896.54	053° 10' 58.67"	039° 47' 53.22"	Картометрический метод	5.00	–
4597	482991.36	1337906.39	053° 10' 58.63"	039° 47' 53.75"	Картометрический метод	5.00	–
4598	482997.78	1337918.87	053° 10' 58.83"	039° 47' 54.42"	Картометрический метод	5.00	–
4599	483012.14	1337929.94	053° 10' 59.29"	039° 47' 55.03"	Картометрический метод	5.00	–
4600	483028.74	1337934.67	053° 10' 59.82"	039° 47' 55.31"	Картометрический метод	5.00	–
4601	483037.26	1337939.86	053° 11' 00.10"	039° 47' 55.59"	Картометрический метод	5.00	–
4602	483045.01	1337949.64	053° 11' 00.34"	039° 47' 56.13"	Картометрический метод	5.00	–
4603	483045.09	1337960.95	053° 11' 00.34"	039° 47' 56.74"	Картометрический метод	5.00	–
4604	483037.06	1337968.15	053° 11' 00.07"	039° 47' 57.12"	Картометрический метод	5.00	–
4605	483015.54	1337972.88	053° 10' 59.37"	039° 47' 57.35"	Картометрический метод	5.00	–
4606	483005.21	1337978.21	053° 10' 59.04"	039° 47' 57.63"	Картометрический метод	5.00	–
4607	482996.87	1337998.34	053° 10' 58.76"	039° 47' 58.70"	Картометрический метод	5.00	–

4608	482988.33	1338008.91	053° 10' 58.47"	039° 47' 59.26"	Картометрический метод	5.00	–
4609	482980.41	1338031.59	053° 10' 58.20"	039° 48' 00.48"	Картометрический метод	5.00	–
4610	482974.97	1338042.68	053° 10' 58.02"	039° 48' 01.07"	Картометрический метод	5.00	–
4611	482971.69	1338055.50	053° 10' 57.91"	039° 48' 01.75"	Картометрический метод	5.00	–
4612	482978.29	1338073.09	053° 10' 58.11"	039° 48' 02.71"	Картометрический метод	5.00	–
4613	482975.69	1338086.18	053° 10' 58.02"	039° 48' 03.41"	Картометрический метод	5.00	–
4614	482969.62	1338104.67	053° 10' 57.81"	039° 48' 04.40"	Картометрический метод	5.00	–
4615	482967.72	1338120.45	053° 10' 57.74"	039° 48' 05.25"	Картометрический метод	5.00	–
4616	482970.67	1338137.80	053° 10' 57.83"	039° 48' 06.18"	Картометрический метод	5.00	–
4617	482980.60	1338151.60	053° 10' 58.14"	039° 48' 06.94"	Картометрический метод	5.00	–
4618	482993.16	1338155.55	053° 10' 58.54"	039° 48' 07.16"	Картометрический метод	5.00	–
4619	483013.35	1338154.19	053° 10' 59.20"	039° 48' 07.11"	Картометрический метод	5.00	–
4620	483025.00	1338163.67	053° 10' 59.57"	039° 48' 07.63"	Картометрический метод	5.00	–
4621	483032.29	1338166.04	053° 10' 59.80"	039° 48' 07.77"	Картометрический метод	5.00	–
4622	483039.41	1338163.16	053° 11' 00.03"	039° 48' 07.62"	Картометрический метод	5.00	–
4623	483050.00	1338156.22	053° 11' 00.38"	039° 48' 07.25"	Картометрический метод	5.00	–
4624	483061.20	1338159.10	053° 11' 00.74"	039° 48' 07.42"	Картометрический метод	5.00	–
4625	483063.75	1338176.46	053° 11' 00.81"	039° 48' 08.36"	Картометрический метод	5.00	–
4626	483061.79	1338184.42	053° 11' 00.74"	039° 48' 08.78"	Картометрический метод	5.00	–
4627	483053.32	1338187.04	053° 11' 00.47"	039° 48' 08.92"	Картометрический метод	5.00	–
4628	483049.71	1338190.16	053° 11' 00.35"	039° 48' 09.08"	Картометрический метод	5.00	–
4629	483051.95	1338202.40	053° 11' 00.42"	039° 48' 09.74"	Картометрический метод	5.00	–
4630	483062.49	1338225.23	053° 11' 00.74"	039° 48' 10.98"	Картометрический метод	5.00	–
4631	483069.68	1338251.44	053° 11' 00.96"	039° 48' 12.40"	Картометрический метод	5.00	–
4632	483071.71	1338271.63	053° 11' 01.01"	039° 48' 13.49"	Картометрический метод	5.00	–
4633	483067.91	1338286.07	053° 11' 00.88"	039° 48' 14.26"	Картометрический метод	5.00	–
4634	483053.57	1338314.19	053° 11' 00.40"	039° 48' 15.76"	Картометрический метод	5.00	–
4635	483026.67	1338356.81	053° 10' 59.51"	039° 48' 18.03"	Картометрический метод	5.00	–
4636	483013.92	1338382.63	053° 10' 59.08"	039° 48' 19.41"	Картометрический метод	5.00	–
4637	483007.55	1338395.33	053° 10' 58.86"	039° 48' 20.08"	Картометрический метод	5.00	–
4638	483004.99	1338413.94	053° 10' 58.77"	039° 48' 21.08"	Картометрический метод	5.00	–
4639	483007.12	1338428.47	053° 10' 58.83"	039° 48' 21.87"	Картометрический метод	5.00	–
4640	483015.29	1338441.88	053° 10' 59.09"	039° 48' 22.60"	Картометрический метод	5.00	–
4641	483021.42	1338469.18	053° 10' 59.27"	039° 48' 24.07"	Картометрический метод	5.00	–
4642	483027.02	1338499.44	053° 10' 59.43"	039° 48' 25.71"	Картометрический метод	5.00	–
4643	483026.75	1338517.23	053° 10' 59.41"	039° 48' 26.67"	Картометрический метод	5.00	–
4644	483021.97	1338527.36	053° 10' 59.25"	039° 48' 27.21"	Картометрический метод	5.00	–
4645	483016.37	1338535.48	053° 10' 59.07"	039° 48' 27.64"	Картометрический метод	5.00	–

4646	483016.69	1338542.08	053° 10' 59.07"	039° 48' 27.99"	Картометрический метод	5.00	–
4647	483021.60	1338549.99	053° 10' 59.23"	039° 48' 28.42"	Картометрический метод	5.00	–
4648	483018.46	1338563.89	053° 10' 59.12"	039° 48' 29.17"	Картометрический метод	5.00	–
4649	483009.74	1338586.71	053° 10' 58.82"	039° 48' 30.39"	Картометрический метод	5.00	–
4650	483003.57	1338595.51	053° 10' 58.62"	039° 48' 30.86"	Картометрический метод	5.00	–
4651	482992.28	1338611.76	053° 10' 58.24"	039° 48' 31.72"	Картометрический метод	5.00	–
4652	482979.59	1338627.47	053° 10' 57.82"	039° 48' 32.55"	Картометрический метод	5.00	–
4653	482966.73	1338655.18	053° 10' 57.39"	039° 48' 34.03"	Картометрический метод	5.00	–
4654	482959.14	1338666.95	053° 10' 57.14"	039° 48' 34.66"	Картометрический метод	5.00	–
4655	482954.12	1338681.00	053° 10' 56.97"	039° 48' 35.41"	Картометрический метод	5.00	–
4656	482954.08	1338693.52	053° 10' 56.96"	039° 48' 36.08"	Картометрический метод	5.00	–
4657	482946.88	1338704.62	053° 10' 56.72"	039° 48' 36.67"	Картометрический метод	5.00	–
4658	482937.65	1338713.04	053° 10' 56.41"	039° 48' 37.12"	Картометрический метод	5.00	–
4659	482932.33	1338722.91	053° 10' 56.24"	039° 48' 37.64"	Картометрический метод	5.00	–
4660	482928.44	1338743.14	053° 10' 56.10"	039° 48' 38.73"	Картометрический метод	5.00	–
4661	482932.76	1338762.91	053° 10' 56.23"	039° 48' 39.80"	Картометрический метод	5.00	–
4662	482940.89	1338788.71	053° 10' 56.47"	039° 48' 41.19"	Картометрический метод	5.00	–
4663	482955.75	1338814.06	053° 10' 56.94"	039° 48' 42.57"	Картометрический метод	5.00	–
4664	482965.14	1338827.19	053° 10' 57.23"	039° 48' 43.29"	Картометрический метод	5.00	–
4665	482974.41	1338842.48	053° 10' 57.52"	039° 48' 44.12"	Картометрический метод	5.00	–
4666	482983.41	1338857.77	053° 10' 57.81"	039° 48' 44.96"	Картометрический метод	5.00	–
4667	482988.84	1338862.71	053° 10' 57.98"	039° 48' 45.23"	Картометрический метод	5.00	–
4668	482996.39	1338864.68	053° 10' 58.22"	039° 48' 45.34"	Картометрический метод	5.00	–
4669	483001.27	1338869.09	053° 10' 58.38"	039° 48' 45.58"	Картометрический метод	5.00	–
4670	483003.93	1338882.41	053° 10' 58.46"	039° 48' 46.30"	Картометрический метод	5.00	–
4671	483009.62	1338905.26	053° 10' 58.63"	039° 48' 47.54"	Картометрический метод	5.00	–
4672	483018.02	1338931.06	053° 10' 58.88"	039° 48' 48.94"	Картометрический метод	5.00	–
4673	483025.46	1338954.31	053° 10' 59.11"	039° 48' 50.19"	Картометрический метод	5.00	–
4674	483037.28	1338968.50	053° 10' 59.48"	039° 48' 50.97"	Картометрический метод	5.00	–
4675	483050.32	1338983.49	053° 10' 59.89"	039° 48' 51.79"	Картометрический метод	5.00	–
4676	483064.53	1338992.68	053° 11' 00.35"	039° 48' 52.30"	Картометрический метод	5.00	–
4677	483070.05	1338993.05	053° 11' 00.53"	039° 48' 52.32"	Картометрический метод	5.00	–
4678	483080.64	1338985.43	053° 11' 00.87"	039° 48' 51.92"	Картометрический метод	5.00	–
4679	483087.11	1338986.60	053° 11' 01.08"	039° 48' 51.99"	Картометрический метод	5.00	–
4680	483093.23	1338994.63	053° 11' 01.28"	039° 48' 52.43"	Картометрический метод	5.00	–
4681	483098.63	1338996.21	053° 11' 01.45"	039° 48' 52.52"	Картометрический метод	5.00	–
4682	483107.09	1338992.78	053° 11' 01.72"	039° 48' 52.35"	Картометрический метод	5.00	–
4683	483116.44	1339000.53	053° 11' 02.02"	039° 48' 52.77"	Картометрический метод	5.00	–

4684	483123.23	1339007.75	053° 11' 02.24"	039° 48' 53.17"	Картометрический метод	5.00	–
4685	483125.84	1339015.00	053° 11' 02.32"	039° 48' 53.56"	Картометрический метод	5.00	–
4686	483126.70	1339022.27	053° 11' 02.34"	039° 48' 53.95"	Картометрический метод	5.00	–
4687	483132.27	1339028.56	053° 11' 02.52"	039° 48' 54.30"	Картометрический метод	5.00	–
4688	483152.37	1339032.59	053° 11' 03.17"	039° 48' 54.54"	Картометрический метод	5.00	–
4689	483161.31	1339040.07	053° 11' 03.45"	039° 48' 54.95"	Картометрический метод	5.00	–
4690	483169.69	1339043.65	053° 11' 03.72"	039° 48' 55.15"	Картометрический метод	5.00	–
4691	483174.15	1339046.17	053° 11' 03.86"	039° 48' 55.29"	Картометрический метод	5.00	–
4692	483183.49	1339052.98	053° 11' 04.16"	039° 48' 55.66"	Картометрический метод	5.00	–
4693	483191.92	1339063.83	053° 11' 04.43"	039° 48' 56.26"	Картометрический метод	5.00	–
4694	483200.32	1339070.63	053° 11' 04.69"	039° 48' 56.63"	Картометрический метод	5.00	–
4695	483215.29	1339072.55	053° 11' 05.18"	039° 48' 56.75"	Картометрический метод	5.00	–
4696	483223.38	1339074.78	053° 11' 05.44"	039° 48' 56.88"	Картометрический метод	5.00	–
4697	483230.71	1339081.73	053° 11' 05.67"	039° 48' 57.26"	Картометрический метод	5.00	–
4698	483236.05	1339094.08	053° 11' 05.83"	039° 48' 57.93"	Картометрический метод	5.00	–
4699	483238.53	1339101.74	053° 11' 05.91"	039° 48' 58.34"	Картометрический метод	5.00	–
4700	483245.44	1339108.16	053° 11' 06.13"	039° 48' 58.70"	Картометрический метод	5.00	–
4701	483259.12	1339117.76	053° 11' 06.57"	039° 48' 59.23"	Картометрический метод	5.00	–
4702	483265.48	1339122.15	053° 11' 06.77"	039° 48' 59.47"	Картометрический метод	5.00	–
4703	483269.90	1339118.62	053° 11' 06.91"	039° 48' 59.29"	Картометрический метод	5.00	–
4704	483275.68	1339117.77	053° 11' 07.10"	039° 48' 59.25"	Картометрический метод	5.00	–
4705	483292.85	1339126.13	053° 11' 07.65"	039° 48' 59.71"	Картометрический метод	5.00	–
4706	483303.25	1339129.96	053° 11' 07.99"	039° 48' 59.93"	Картометрический метод	5.00	–
4707	483308.13	1339133.70	053° 11' 08.14"	039° 49' 00.14"	Картометрический метод	5.00	–
4708	483305.47	1339138.97	053° 11' 08.05"	039° 49' 00.42"	Картометрический метод	5.00	–
4709	483307.16	1339148.93	053° 11' 08.10"	039° 49' 00.95"	Картометрический метод	5.00	–
4710	483313.27	1339155.89	053° 11' 08.29"	039° 49' 01.33"	Картометрический метод	5.00	–
4711	483321.78	1339159.73	053° 11' 08.57"	039° 49' 01.55"	Картометрический метод	5.00	–
4712	483330.12	1339158.46	053° 11' 08.84"	039° 49' 01.49"	Картометрический метод	5.00	–
4713	483337.63	1339152.88	053° 11' 09.08"	039° 49' 01.20"	Картометрический метод	5.00	–
4714	483355.41	1339135.24	053° 11' 09.67"	039° 49' 00.27"	Картометрический метод	5.00	–
4715	483360.93	1339134.40	053° 11' 09.85"	039° 49' 00.23"	Картометрический метод	5.00	–
4716	483375.42	1339144.53	053° 11' 10.31"	039° 49' 00.79"	Картометрический метод	5.00	–
4717	483388.20	1339143.09	053° 11' 10.73"	039° 49' 00.72"	Картометрический метод	5.00	–
4718	483407.58	1339140.66	053° 11' 11.35"	039° 49' 00.61"	Картометрический метод	5.00	–
4719	483426.73	1339144.56	053° 11' 11.97"	039° 49' 00.84"	Картометрический метод	5.00	–
4720	483453.80	1339162.14	053° 11' 12.83"	039° 49' 01.81"	Картометрический метод	5.00	–
4721	483478.35	1339185.67	053° 11' 13.61"	039° 49' 03.10"	Картометрический метод	5.00	–

4722	483494.16	1339212.36	053° 11' 14.11"	039° 49' 04.56"	Картометрический метод	5.00	–
4723	483507.64	1339231.53	053° 11' 14.53"	039° 49' 05.60"	Картометрический метод	5.00	–
4724	483528.25	1339269.36	053° 11' 15.18"	039° 49' 07.66"	Картометрический метод	5.00	–
4725	483544.10	1339301.30	053° 11' 15.67"	039° 49' 09.40"	Картометрический метод	5.00	–
4726	483549.55	1339327.80	053° 11' 15.83"	039° 49' 10.83"	Картометрический метод	5.00	–
4727	483548.87	1339346.12	053° 11' 15.80"	039° 49' 11.81"	Картометрический метод	5.00	–
4728	483542.22	1339357.08	053° 11' 15.58"	039° 49' 12.40"	Картометрический метод	5.00	–
4729	483525.59	1339367.97	053° 11' 15.03"	039° 49' 12.97"	Картометрический метод	5.00	–
4730	483505.42	1339371.89	053° 11' 14.38"	039° 49' 13.16"	Картометрический метод	5.00	–
4731	483479.93	1339385.81	053° 11' 13.54"	039° 49' 13.88"	Картометрический метод	5.00	–
4732	483464.60	1339389.16	053° 11' 13.05"	039° 49' 14.05"	Картометрический метод	5.00	–
4733	483452.10	1339393.69	053° 11' 12.64"	039° 49' 14.28"	Картометрический метод	5.00	–
4734	483432.94	1339407.84	053° 11' 12.01"	039° 49' 15.02"	Картометрический метод	5.00	–
4735	483410.11	1339417.03	053° 11' 11.27"	039° 49' 15.49"	Картометрический метод	5.00	–
4736	483403.68	1339421.38	053° 11' 11.06"	039° 49' 15.72"	Картометрический метод	5.00	–
4737	483401.70	1339427.06	053° 11' 10.99"	039° 49' 16.02"	Картометрический метод	5.00	–
4738	483396.48	1339432.08	053° 11' 10.82"	039° 49' 16.29"	Картометрический метод	5.00	–
4739	483391.25	1339434.81	053° 11' 10.65"	039° 49' 16.43"	Картометрический метод	5.00	–
4740	483382.73	1339430.43	053° 11' 10.37"	039° 49' 16.19"	Картометрический метод	5.00	–
4741	483374.80	1339432.10	053° 11' 10.12"	039° 49' 16.27"	Картометрический метод	5.00	–
4742	483369.41	1339432.14	053° 11' 09.94"	039° 49' 16.26"	Картометрический метод	5.00	–
4743	483362.50	1339427.07	053° 11' 09.72"	039° 49' 15.98"	Картометрический метод	5.00	–
4744	483343.81	1339412.93	053° 11' 09.13"	039° 49' 15.20"	Картометрический метод	5.00	–
4745	483336.27	1339412.31	053° 11' 08.88"	039° 49' 15.16"	Картометрический метод	5.00	–
4746	483328.87	1339413.84	053° 11' 08.64"	039° 49' 15.24"	Картометрический метод	5.00	–
4747	483323.37	1339416.85	053° 11' 08.46"	039° 49' 15.39"	Картометрический метод	5.00	–
4748	483315.04	1339419.33	053° 11' 08.19"	039° 49' 15.52"	Картометрический метод	5.00	–
4749	483306.67	1339417.24	053° 11' 07.92"	039° 49' 15.40"	Картометрический метод	5.00	–
4750	483300.48	1339417.68	053° 11' 07.72"	039° 49' 15.42"	Картометрический метод	5.00	–
4751	483295.26	1339422.30	053° 11' 07.55"	039° 49' 15.66"	Картометрический метод	5.00	–
4752	483288.02	1339427.07	053° 11' 07.31"	039° 49' 15.91"	Картометрический метод	5.00	–
4753	483280.37	1339430.76	053° 11' 07.06"	039° 49' 16.10"	Картометрический метод	5.00	–
4754	483269.22	1339435.29	053° 11' 06.70"	039° 49' 16.33"	Картометрический метод	5.00	–
4755	483263.19	1339439.91	053° 11' 06.50"	039° 49' 16.58"	Картометрический метод	5.00	–
4756	483256.98	1339456.12	053° 11' 06.29"	039° 49' 17.44"	Картометрический метод	5.00	–
4757	483255.65	1339477.41	053° 11' 06.24"	039° 49' 18.59"	Картометрический метод	5.00	–
4758	483256.03	1339492.49	053° 11' 06.24"	039° 49' 19.40"	Картометрический метод	5.00	–
4759	483259.08	1339503.78	053° 11' 06.33"	039° 49' 20.01"	Картометрический метод	5.00	–

4760	483257.40	1339514.30	053° 11' 06.27"	039° 49' 20.57"	Картометрический метод	5.00	–
4761	483256.00	1339525.09	053° 11' 06.22"	039° 49' 21.15"	Картометрический метод	5.00	–
4762	483256.39	1339542.19	053° 11' 06.22"	039° 49' 22.07"	Картометрический метод	5.00	–
4763	483262.69	1339557.09	053° 11' 06.42"	039° 49' 22.88"	Картометрический метод	5.00	–
4764	483265.50	1339572.16	053° 11' 06.50"	039° 49' 23.70"	Картометрический метод	5.00	–
4765	483264.87	1339578.63	053° 11' 06.47"	039° 49' 24.05"	Картометрический метод	5.00	–
4766	483258.08	1339589.99	053° 11' 06.25"	039° 49' 24.65"	Картометрический метод	5.00	–
4767	483255.33	1339600.79	053° 11' 06.15"	039° 49' 25.23"	Картометрический метод	5.00	–
4768	483255.65	1339606.98	053° 11' 06.16"	039° 49' 25.56"	Картометрический метод	5.00	–
4769	483250.83	1339611.46	053° 11' 06.00"	039° 49' 25.80"	Картометрический метод	5.00	–
4770	483247.23	1339617.14	053° 11' 05.88"	039° 49' 26.10"	Картометрический метод	5.00	–
4771	483242.57	1339623.64	053° 11' 05.73"	039° 49' 26.45"	Картометрический метод	5.00	–
4772	483240.45	1339628.91	053° 11' 05.65"	039° 49' 26.73"	Картометрический метод	5.00	–
4773	483238.61	1339635.39	053° 11' 05.59"	039° 49' 27.07"	Картометрический метод	5.00	–
4774	483242.30	1339642.10	053° 11' 05.71"	039° 49' 27.44"	Картометрический метод	5.00	–
4775	483248.37	1339644.48	053° 11' 05.90"	039° 49' 27.57"	Картометрический метод	5.00	–
4776	483257.32	1339652.09	053° 11' 06.18"	039° 49' 27.99"	Картометрический метод	5.00	–
4777	483263.00	1339655.01	053° 11' 06.37"	039° 49' 28.16"	Картометрический метод	5.00	–
4778	483269.87	1339655.64	053° 11' 06.59"	039° 49' 28.20"	Картометрический метод	5.00	–
4779	483276.74	1339656.13	053° 11' 06.81"	039° 49' 28.23"	Картометрический метод	5.00	–
4780	483283.52	1339662.00	053° 11' 07.03"	039° 49' 28.55"	Картометрический метод	5.00	–
4781	483296.34	1339665.95	053° 11' 07.44"	039° 49' 28.78"	Картометрический метод	5.00	–
4782	483306.34	1339669.92	053° 11' 07.76"	039° 49' 29.00"	Картометрический метод	5.00	–
4783	483315.10	1339670.67	053° 11' 08.04"	039° 49' 29.05"	Картометрический метод	5.00	–
4784	483322.76	1339668.32	053° 11' 08.29"	039° 49' 28.93"	Картометрический метод	5.00	–
4785	483329.38	1339670.56	053° 11' 08.50"	039° 49' 29.06"	Картометрический метод	5.00	–
4786	483341.42	1339678.69	053° 11' 08.89"	039° 49' 29.51"	Картометрический метод	5.00	–
4787	483352.11	1339685.08	053° 11' 09.23"	039° 49' 29.86"	Картометрический метод	5.00	–
4788	483358.98	1339685.70	053° 11' 09.45"	039° 49' 29.90"	Картометрический метод	5.00	–
4789	483368.80	1339683.75	053° 11' 09.77"	039° 49' 29.81"	Картометрический метод	5.00	–
4790	483375.82	1339686.12	053° 11' 10.00"	039° 49' 29.94"	Картометрический метод	5.00	–
4791	483390.32	1339698.41	053° 11' 10.46"	039° 49' 30.62"	Картометрический метод	5.00	–
4792	483414.55	1339714.40	053° 11' 11.23"	039° 49' 31.51"	Картометрический метод	5.00	–
4793	483440.15	1339734.41	053° 11' 12.05"	039° 49' 32.61"	Картометрический метод	5.00	–
4794	483465.51	1339758.21	053° 11' 12.85"	039° 49' 33.92"	Картометрический метод	5.00	–
4795	483506.00	1339788.49	053° 11' 14.14"	039° 49' 35.59"	Картометрический метод	5.00	–
4796	483544.31	1339814.48	053° 11' 15.37"	039° 49' 37.03"	Картометрический метод	5.00	–
4797	483576.38	1339835.39	053° 11' 16.39"	039° 49' 38.18"	Картометрический метод	5.00	–

4798	483601.29	1339852.45	053° 11' 17.19"	039° 49' 39.13"	Картометрический метод	5.00	–
4799	483625.55	1339873.83	053° 11' 17.96"	039° 49' 40.30"	Картометрический метод	5.00	–
4800	483640.17	1339884.09	053° 11' 18.43"	039° 49' 40.87"	Картометрический метод	5.00	–
4801	483656.52	1339890.58	053° 11' 18.95"	039° 49' 41.24"	Картометрический метод	5.00	–
4802	483677.31	1339897.70	053° 11' 19.62"	039° 49' 41.64"	Картометрический метод	5.00	–
4803	483684.84	1339896.43	053° 11' 19.86"	039° 49' 41.58"	Картометрический метод	5.00	–
4804	483689.30	1339898.69	053° 11' 20.01"	039° 49' 41.71"	Картометрический метод	5.00	–
4805	483693.93	1339905.66	053° 11' 20.15"	039° 49' 42.09"	Картометрический метод	5.00	–
4806	483713.64	1339911.58	053° 11' 20.78"	039° 49' 42.42"	Картометрический метод	5.00	–
4807	483730.51	1339916.31	053° 11' 21.33"	039° 49' 42.70"	Картометрический метод	5.00	–
4808	483744.72	1339925.36	053° 11' 21.78"	039° 49' 43.20"	Картометрический метод	5.00	–
4809	483756.04	1339925.82	053° 11' 22.15"	039° 49' 43.23"	Картометрический метод	5.00	–
4810	483769.22	1339923.17	053° 11' 22.57"	039° 49' 43.10"	Картометрический метод	5.00	–
4811	483789.78	1339935.81	053° 11' 23.23"	039° 49' 43.81"	Картометрический метод	5.00	–
4812	483793.35	1339944.54	053° 11' 23.34"	039° 49' 44.28"	Картометрический метод	5.00	–
4813	483789.07	1339967.20	053° 11' 23.19"	039° 49' 45.50"	Картометрический метод	5.00	–
4814	483788.51	1339982.97	053° 11' 23.16"	039° 49' 46.34"	Картометрический метод	5.00	–
4815	483785.44	1340006.02	053° 11' 23.05"	039° 49' 47.58"	Картометрический метод	5.00	–
4816	483779.72	1340015.76	053° 11' 22.86"	039° 49' 48.10"	Картометрический метод	5.00	–
4817	483774.98	1340031.01	053° 11' 22.70"	039° 49' 48.92"	Картометрический метод	5.00	–
4818	483767.11	1340059.49	053° 11' 22.42"	039° 49' 50.44"	Картометрический метод	5.00	–
4819	483769.01	1340080.35	053° 11' 22.47"	039° 49' 51.57"	Картометрический метод	5.00	–
4820	483771.04	1340101.08	053° 11' 22.53"	039° 49' 52.69"	Картометрический метод	5.00	–
4821	483771.39	1340111.00	053° 11' 22.53"	039° 49' 53.22"	Картометрический метод	5.00	–
4822	483770.03	1340118.31	053° 11' 22.48"	039° 49' 53.61"	Картометрический метод	5.00	–
4823	483763.03	1340121.95	053° 11' 22.25"	039° 49' 53.80"	Картометрический метод	5.00	–
4824	483759.06	1340127.20	053° 11' 22.12"	039° 49' 54.08"	Картометрический метод	5.00	–
4825	483752.69	1340129.84	053° 11' 21.91"	039° 49' 54.22"	Картометрический метод	5.00	–
4826	483748.42	1340137.05	053° 11' 21.77"	039° 49' 54.60"	Картометрический метод	5.00	–
4827	483728.15	1340151.01	053° 11' 21.11"	039° 49' 55.33"	Картометрический метод	5.00	–
4828	483731.39	1340156.34	053° 11' 21.21"	039° 49' 55.62"	Картометрический метод	5.00	–
4829	483728.02	1340162.35	053° 11' 21.10"	039° 49' 55.94"	Картометрический метод	5.00	–
4830	483732.33	1340165.41	053° 11' 21.23"	039° 49' 56.11"	Картометрический метод	5.00	–
4831	483730.42	1340168.96	053° 11' 21.17"	039° 49' 56.30"	Картометрический метод	5.00	–
4832	483722.95	1340178.93	053° 11' 20.92"	039° 49' 56.83"	Картометрический метод	5.00	–
4833	483708.19	1340192.64	053° 11' 20.44"	039° 49' 57.55"	Картометрический метод	5.00	–
4834	483705.91	1340199.40	053° 11' 20.36"	039° 49' 57.91"	Картометрический метод	5.00	–
4835	483696.63	1340202.78	053° 11' 20.06"	039° 49' 58.09"	Картометрический метод	5.00	–

4836	483691.04	1340210.45	053° 11' 19.87"	039° 49' 58.49"	Картометрический метод	5.00	–
4837	483691.48	1340220.96	053° 11' 19.88"	039° 49' 59.06"	Картометрический метод	5.00	–
4838	483700.25	1340229.25	053° 11' 20.16"	039° 49' 59.51"	Картометрический метод	5.00	–
4839	483711.11	1340228.44	053° 11' 20.51"	039° 49' 59.48"	Картометрический метод	5.00	–
4840	483714.33	1340231.06	053° 11' 20.61"	039° 49' 59.63"	Картометрический метод	5.00	–
4841	483717.62	1340238.41	053° 11' 20.71"	039° 50' 00.03"	Картометрический метод	5.00	–
4842	483724.67	1340242.15	053° 11' 20.94"	039° 50' 00.23"	Картометрический метод	5.00	–
4843	483732.66	1340241.55	053° 11' 21.20"	039° 50' 00.21"	Картометрический метод	5.00	–
4844	483736.92	1340244.10	053° 11' 21.33"	039° 50' 00.35"	Картометрический метод	5.00	–
4845	483740.06	1340249.20	053° 11' 21.43"	039° 50' 00.63"	Картометрический метод	5.00	–
4846	483742.51	1340254.03	053° 11' 21.51"	039° 50' 00.89"	Картометрический метод	5.00	–
4847	483741.74	1340258.34	053° 11' 21.48"	039° 50' 01.12"	Картометрический метод	5.00	–
4848	483737.18	1340261.61	053° 11' 21.33"	039° 50' 01.29"	Картометрический метод	5.00	–
4849	483731.14	1340264.08	053° 11' 21.14"	039° 50' 01.42"	Картометрический метод	5.00	–
4850	483727.66	1340267.34	053° 11' 21.02"	039° 50' 01.59"	Картометрический метод	5.00	–
4851	483727.68	1340270.70	053° 11' 21.02"	039° 50' 01.77"	Картометрический метод	5.00	–
4852	483729.34	1340275.54	053° 11' 21.07"	039° 50' 02.04"	Картометрический метод	5.00	–
4853	483736.09	1340278.59	053° 11' 21.29"	039° 50' 02.21"	Картометрический метод	5.00	–
4854	483742.73	1340283.79	053° 11' 21.50"	039° 50' 02.49"	Картометрический метод	5.00	–
4855	483747.87	1340287.12	053° 11' 21.66"	039° 50' 02.68"	Картометрический метод	5.00	–
4856	483753.68	1340289.10	053° 11' 21.85"	039° 50' 02.79"	Картометрический метод	5.00	–
4857	483759.34	1340289.87	053° 11' 22.03"	039° 50' 02.84"	Картометрический метод	5.00	–
4858	483766.47	1340288.20	053° 11' 22.26"	039° 50' 02.76"	Картометрический метод	5.00	–
4859	483774.01	1340286.94	053° 11' 22.51"	039° 50' 02.70"	Картометрический метод	5.00	–
4860	483781.79	1340298.98	053° 11' 22.75"	039° 50' 03.35"	Картометрический метод	5.00	–
4861	483791.09	1340306.20	053° 11' 23.05"	039° 50' 03.75"	Картометрический метод	5.00	–
4862	483800.77	1340328.34	053° 11' 23.35"	039° 50' 04.95"	Картометрический метод	5.00	–
4863	483807.21	1340349.12	053° 11' 23.54"	039° 50' 06.08"	Картометрический метод	5.00	–
4864	483816.32	1340357.43	053° 11' 23.83"	039° 50' 06.53"	Картометрический метод	5.00	–
4865	483828.48	1340358.22	053° 11' 24.23"	039° 50' 06.59"	Картометрический метод	5.00	–
4866	483837.40	1340356.27	053° 11' 24.52"	039° 50' 06.49"	Картометрический метод	5.00	–
4867	483848.00	1340356.75	053° 11' 24.86"	039° 50' 06.53"	Картометрический метод	5.00	–
4868	483852.19	1340348.92	053° 11' 25.00"	039° 50' 06.11"	Картометрический метод	5.00	–
4869	483856.01	1340344.34	053° 11' 25.12"	039° 50' 05.87"	Картометрический метод	5.00	–
4870	483859.15	1340344.61	053° 11' 25.23"	039° 50' 05.89"	Картометрический метод	5.00	–
4871	483866.52	1340351.78	053° 11' 25.46"	039° 50' 06.28"	Картометрический метод	5.00	–
4872	483872.66	1340352.56	053° 11' 25.66"	039° 50' 06.33"	Картометрический метод	5.00	–
4873	483876.91	1340350.65	053° 11' 25.80"	039° 50' 06.23"	Картометрический метод	5.00	–

4874	483888.51	1340352.96	053° 11' 26.17"	039° 50' 06.37"	Картометрический метод	5.00	–
4875	483898.66	1340350.05	053° 11' 26.50"	039° 50' 06.22"	Картометрический метод	5.00	–
4876	483909.84	1340351.04	053° 11' 26.86"	039° 50' 06.28"	Картометрический метод	5.00	–
4877	483913.73	1340339.72	053° 11' 26.99"	039° 50' 05.68"	Картометрический метод	5.00	–
4878	483917.56	1340336.18	053° 11' 27.12"	039° 50' 05.49"	Картометрический метод	5.00	–
4879	483925.71	1340334.52	053° 11' 27.38"	039° 50' 05.41"	Картометрический метод	5.00	–
4880	483933.78	1340336.38	053° 11' 27.64"	039° 50' 05.52"	Картометрический метод	5.00	–
4881	483950.56	1340342.97	053° 11' 28.18"	039° 50' 05.89"	Картометрический метод	5.00	–
4882	483969.14	1340347.49	053° 11' 28.78"	039° 50' 06.15"	Картометрический метод	5.00	–
4883	483984.48	1340347.78	053° 11' 29.28"	039° 50' 06.19"	Картометрический метод	5.00	–
4884	483992.37	1340355.26	053° 11' 29.53"	039° 50' 06.60"	Картометрический метод	5.00	–
4885	484000.63	1340359.80	053° 11' 29.79"	039° 50' 06.85"	Картометрический метод	5.00	–
4886	484005.77	1340369.39	053° 11' 29.95"	039° 50' 07.37"	Картометрический метод	5.00	–
4887	484007.96	1340381.84	053° 11' 30.02"	039° 50' 08.04"	Картометрический метод	5.00	–
4888	484009.23	1340409.13	053° 11' 30.04"	039° 50' 09.51"	Картометрический метод	5.00	–
4889	484007.92	1340431.15	053° 11' 29.98"	039° 50' 10.70"	Картометрический метод	5.00	–
4890	484004.00	1340447.52	053° 11' 29.85"	039° 50' 11.58"	Картометрический метод	5.00	–
4891	484003.96	1340462.02	053° 11' 29.84"	039° 50' 12.36"	Картометрический метод	5.00	–
4892	484002.01	1340468.44	053° 11' 29.77"	039° 50' 12.70"	Картометрический метод	5.00	–
4893	484001.12	1340480.59	053° 11' 29.73"	039° 50' 13.35"	Картометрический метод	5.00	–
4894	484005.90	1340490.07	053° 11' 29.88"	039° 50' 13.87"	Картометрический метод	5.00	–
4895	484005.58	1340503.07	053° 11' 29.86"	039° 50' 14.57"	Картометрический метод	5.00	–
4896	484010.16	1340519.99	053° 11' 30.00"	039° 50' 15.48"	Картометрический метод	5.00	–
4897	484016.62	1340535.63	053° 11' 30.20"	039° 50' 16.33"	Картометрический метод	5.00	–
4898	484030.29	1340551.36	053° 11' 30.63"	039° 50' 17.19"	Картометрический метод	5.00	–
4899	484042.40	1340555.93	053° 11' 31.02"	039° 50' 17.45"	Картометрический метод	5.00	–
4900	484056.43	1340561.03	053° 11' 31.47"	039° 50' 17.74"	Картометрический метод	5.00	–
4901	484072.48	1340570.36	053° 11' 31.99"	039° 50' 18.26"	Картометрический метод	5.00	–
4902	484083.94	1340578.87	053° 11' 32.35"	039° 50' 18.73"	Картометрический метод	5.00	–
4903	484104.41	1340593.45	053° 11' 33.00"	039° 50' 19.54"	Картометрический метод	5.00	–
4904	484111.99	1340601.31	053° 11' 33.25"	039° 50' 19.97"	Картометрический метод	5.00	–
4905	484114.95	1340608.82	053° 11' 33.34"	039° 50' 20.37"	Картометрический метод	5.00	–
4906	484120.87	1340613.90	053° 11' 33.52"	039° 50' 20.65"	Картометрический метод	5.00	–
4907	484133.17	1340616.37	053° 11' 33.92"	039° 50' 20.80"	Картометрический метод	5.00	–
4908	484154.94	1340614.20	053° 11' 34.63"	039° 50' 20.70"	Картометрический метод	5.00	–
4909	484172.74	1340613.53	053° 11' 35.20"	039° 50' 20.69"	Картометрический метод	5.00	–
4910	484189.79	1340617.37	053° 11' 35.75"	039° 50' 20.91"	Картометрический метод	5.00	–
4911	484207.89	1340625.99	053° 11' 36.33"	039° 50' 21.39"	Картометрический метод	5.00	–

4912	484219.82	1340634.60	053° 11' 36.71"	039° 50' 21.87"	Картометрический метод	5.00	–
4913	484230.64	1340638.38	053° 11' 37.06"	039° 50' 22.08"	Картометрический метод	5.00	–
4914	484236.15	1340654.00	053° 11' 37.23"	039° 50' 22.93"	Картометрический метод	5.00	–
4915	484243.71	1340654.53	053° 11' 37.47"	039° 50' 22.97"	Картометрический метод	5.00	–
4916	484246.96	1340652.08	053° 11' 37.58"	039° 50' 22.84"	Картометрический метод	5.00	–
4917	484252.79	1340653.98	053° 11' 37.77"	039° 50' 22.95"	Картометрический метод	5.00	–
4918	484265.08	1340666.21	053° 11' 38.16"	039° 50' 23.62"	Картометрический метод	5.00	–
4919	484274.34	1340672.42	053° 11' 38.45"	039° 50' 23.96"	Картометрический метод	5.00	–
4920	484290.75	1340678.39	053° 11' 38.98"	039° 50' 24.30"	Картометрический метод	5.00	–
4921	484301.24	1340675.97	053° 11' 39.32"	039° 50' 24.18"	Картометрический метод	5.00	–
4922	484315.16	1340667.49	053° 11' 39.77"	039° 50' 23.74"	Картометрический метод	5.00	–
4923	484326.01	1340664.69	053° 11' 40.13"	039° 50' 23.60"	Картометрический метод	5.00	–
4924	484343.46	1340665.62	053° 11' 40.69"	039° 50' 23.67"	Картометрический метод	5.00	–
4925	484356.60	1340671.57	053° 11' 41.11"	039° 50' 24.00"	Картометрический метод	5.00	–
4926	484365.16	1340671.40	053° 11' 41.39"	039° 50' 24.00"	Картометрический метод	5.00	–
4927	484378.05	1340667.01	053° 11' 41.81"	039° 50' 23.78"	Картометрический метод	5.00	–
4928	484386.90	1340667.31	053° 11' 42.10"	039° 50' 23.80"	Картометрический метод	5.00	–
4929	484393.55	1340674.25	053° 11' 42.31"	039° 50' 24.18"	Картометрический метод	5.00	–
4930	484398.30	1340678.95	053° 11' 42.46"	039° 50' 24.44"	Картометрический метод	5.00	–
4931	484405.15	1340679.87	053° 11' 42.68"	039° 50' 24.50"	Картометрический метод	5.00	–
4932	484412.42	1340677.57	053° 11' 42.91"	039° 50' 24.38"	Картометрический метод	5.00	–
4933	484422.85	1340673.62	053° 11' 43.25"	039° 50' 24.18"	Картометрический метод	5.00	–
4934	484426.29	1340674.53	053° 11' 43.36"	039° 50' 24.23"	Картометрический метод	5.00	–
4935	484427.86	1340679.04	053° 11' 43.41"	039° 50' 24.47"	Картометрический метод	5.00	–
4936	484431.54	1340688.80	053° 11' 43.53"	039° 50' 25.00"	Картометрический метод	5.00	–
4937	484438.71	1340696.10	053° 11' 43.75"	039° 50' 25.40"	Картометрический метод	5.00	–
4938	484447.68	1340703.71	053° 11' 44.04"	039° 50' 25.82"	Картометрический метод	5.00	–
4939	484446.80	1340710.04	053° 11' 44.01"	039° 50' 26.16"	Картометрический метод	5.00	–
4940	484442.80	1340715.06	053° 11' 43.87"	039° 50' 26.43"	Картометрический метод	5.00	–
4941	484431.10	1340718.98	053° 11' 43.49"	039° 50' 26.63"	Картометрический метод	5.00	–
4942	484426.74	1340721.25	053° 11' 43.35"	039° 50' 26.75"	Картометрический метод	5.00	–
4943	484426.10	1340724.32	053° 11' 43.33"	039° 50' 26.91"	Картометрический метод	5.00	–
4944	484430.74	1340730.85	053° 11' 43.47"	039° 50' 27.27"	Картометрический метод	5.00	–
4945	484434.41	1340738.07	053° 11' 43.59"	039° 50' 27.66"	Картометрический метод	5.00	–
4946	484434.72	1340745.95	053° 11' 43.59"	039° 50' 28.08"	Картометрический метод	5.00	–
4947	484431.04	1340752.68	053° 11' 43.47"	039° 50' 28.44"	Картометрический метод	5.00	–
4948	484424.68	1340758.75	053° 11' 43.26"	039° 50' 28.76"	Картометрический метод	5.00	–
4949	484418.48	1340760.23	053° 11' 43.06"	039° 50' 28.84"	Картометрический метод	5.00	–

4950	484413.94	1340755.62	053° 11' 42.92"	039° 50' 28.58"	Картометрический метод	5.00	–
4951	484403.30	1340756.10	053° 11' 42.57"	039° 50' 28.60"	Картометрический метод	5.00	–
4952	484393.80	1340763.85	053° 11' 42.26"	039° 50' 29.01"	Картометрический метод	5.00	–
4953	484381.64	1340777.27	053° 11' 41.86"	039° 50' 29.72"	Картометрический метод	5.00	–
4954	484367.20	1340793.13	053° 11' 41.38"	039° 50' 30.56"	Картометрический метод	5.00	–
4955	484355.58	1340806.55	053° 11' 41.00"	039° 50' 31.27"	Картометрический метод	5.00	–
4956	484351.98	1340811.97	053° 11' 40.88"	039° 50' 31.55"	Картометрический метод	5.00	–
4957	484352.36	1340816.56	053° 11' 40.89"	039° 50' 31.80"	Картометрический метод	5.00	–
4958	484347.30	1340824.90	053° 11' 40.72"	039° 50' 32.25"	Картометрический метод	5.00	–
4959	484348.52	1340834.06	053° 11' 40.75"	039° 50' 32.74"	Картометрический метод	5.00	–
4960	484344.13	1340837.26	053° 11' 40.61"	039° 50' 32.91"	Картометрический метод	5.00	–
4961	484333.23	1340842.61	053° 11' 40.25"	039° 50' 33.19"	Картометрический метод	5.00	–
4962	484325.08	1340850.62	053° 11' 39.98"	039° 50' 33.61"	Картометрический метод	5.00	–
4963	484326.35	1340857.97	053° 11' 40.02"	039° 50' 34.01"	Картометрический метод	5.00	–
4964	484335.74	1340870.17	053° 11' 40.32"	039° 50' 34.67"	Картометрический метод	5.00	–
4965	484336.52	1340877.24	053° 11' 40.34"	039° 50' 35.05"	Картометрический метод	5.00	–
4966	484332.61	1340889.36	053° 11' 40.20"	039° 50' 35.70"	Картометрический метод	5.00	–
4967	484334.35	1340897.17	053° 11' 40.25"	039° 50' 36.12"	Картометрический метод	5.00	–
4968	484339.57	1340908.10	053° 11' 40.42"	039° 50' 36.72"	Картометрический метод	5.00	–
4969	484338.43	1340922.82	053° 11' 40.37"	039° 50' 37.51"	Картометрический метод	5.00	–
4970	484340.49	1340931.86	053° 11' 40.43"	039° 50' 38.00"	Картометрический метод	5.00	–
4971	484347.35	1340941.36	053° 11' 40.65"	039° 50' 38.52"	Картометрический метод	5.00	–
4972	484343.93	1340945.64	053° 11' 40.53"	039° 50' 38.74"	Картометрический метод	5.00	–
4973	484341.84	1340954.95	053° 11' 40.46"	039° 50' 39.24"	Картометрический метод	5.00	–
4974	484341.68	1340970.30	053° 11' 40.45"	039° 50' 40.07"	Картометрический метод	5.00	–
4975	484338.18	1340989.72	053° 11' 40.32"	039° 50' 41.11"	Картометрический метод	5.00	–
4976	484338.60	1341010.19	053° 11' 40.32"	039° 50' 42.22"	Картометрический метод	5.00	–
4977	484338.44	1341025.69	053° 11' 40.31"	039° 50' 43.05"	Картометрический метод	5.00	–
4978	484340.23	1341040.04	053° 11' 40.36"	039° 50' 43.82"	Картометрический метод	5.00	–
4979	484335.71	1341057.92	053° 11' 40.20"	039° 50' 44.78"	Картометрический метод	5.00	–
4980	484337.45	1341064.91	053° 11' 40.25"	039° 50' 45.16"	Картометрический метод	5.00	–
4981	484351.65	1341074.77	053° 11' 40.70"	039° 50' 45.71"	Картометрический метод	5.00	–
4982	484359.31	1341080.44	053° 11' 40.95"	039° 50' 46.02"	Картометрический метод	5.00	–
4983	484361.15	1341084.06	053° 11' 41.01"	039° 50' 46.22"	Картометрический метод	5.00	–
4984	484361.62	1341093.02	053° 11' 41.02"	039° 50' 46.70"	Картометрический метод	5.00	–
4985	484361.38	1341105.34	053° 11' 41.00"	039° 50' 47.36"	Картометрический метод	5.00	–
4986	484368.44	1341114.11	053° 11' 41.22"	039° 50' 47.84"	Картометрический метод	5.00	–
4987	484380.47	1341119.68	053° 11' 41.61"	039° 50' 48.15"	Картометрический метод	5.00	–

4988	484390.08	1341125.35	053° 11' 41.92"	039° 50' 48.47"	Картометрический метод	5.00	–
4989	484395.39	1341134.52	053° 11' 42.08"	039° 50' 48.97"	Картометрический метод	5.00	–
4990	484407.21	1341150.53	053° 11' 42.45"	039° 50' 49.84"	Картометрический метод	5.00	–
4991	484418.58	1341166.92	053° 11' 42.81"	039° 50' 50.74"	Картометрический метод	5.00	–
4992	484426.35	1341180.22	053° 11' 43.06"	039° 50' 51.46"	Картометрический метод	5.00	–
4993	484434.07	1341203.81	053° 11' 43.29"	039° 50' 52.74"	Картометрический метод	5.00	–
4994	484439.68	1341215.28	053° 11' 43.46"	039° 50' 53.36"	Картометрический метод	5.00	–
4995	484444.24	1341222.37	053° 11' 43.61"	039° 50' 53.75"	Картометрический метод	5.00	–
4996	484443.93	1341228.92	053° 11' 43.59"	039° 50' 54.10"	Картометрический метод	5.00	–
4997	484438.60	1341242.90	053° 11' 43.41"	039° 50' 54.85"	Картометрический метод	5.00	–
4998	484439.76	1341254.41	053° 11' 43.44"	039° 50' 55.47"	Картометрический метод	5.00	–
4999	484443.66	1341263.27	053° 11' 43.56"	039° 50' 55.95"	Картометрический метод	5.00	–
5000	484447.45	1341268.78	053° 11' 43.68"	039° 50' 56.25"	Картометрический метод	5.00	–
5001	484450.89	1341285.17	053° 11' 43.78"	039° 50' 57.14"	Картометрический метод	5.00	–
5002	484460.10	1341301.94	053° 11' 44.07"	039° 50' 58.05"	Картометрический метод	5.00	–
5003	484468.95	1341304.97	053° 11' 44.36"	039° 50' 58.22"	Картометрический метод	5.00	–
5004	484477.91	1341305.92	053° 11' 44.65"	039° 50' 58.28"	Картометрический метод	5.00	–
5005	484489.73	1341302.37	053° 11' 45.03"	039° 50' 58.10"	Картометрический метод	5.00	–
5006	484502.09	1341298.60	053° 11' 45.43"	039° 50' 57.91"	Картометрический метод	5.00	–
5007	484528.72	1341295.74	053° 11' 46.29"	039° 50' 57.79"	Картометрический метод	5.00	–
5008	484543.93	1341290.49	053° 11' 46.79"	039° 50' 57.52"	Картометрический метод	5.00	–
5009	484548.75	1341286.63	053° 11' 46.95"	039° 50' 57.32"	Картометрический метод	5.00	–
5010	484554.33	1341286.13	053° 11' 47.13"	039° 50' 57.30"	Картометрический метод	5.00	–
5011	484557.22	1341291.47	053° 11' 47.22"	039° 50' 57.59"	Картометрический метод	5.00	–
5012	484561.69	1341295.21	053° 11' 47.36"	039° 50' 57.79"	Картометрический метод	5.00	–
5013	484574.70	1341305.89	053° 11' 47.77"	039° 50' 58.38"	Картометрический метод	5.00	–
5014	484589.08	1341320.33	053° 11' 48.23"	039° 50' 59.17"	Картометрический метод	5.00	–
5015	484601.22	1341341.39	053° 11' 48.61"	039° 51' 00.32"	Картометрический метод	5.00	–
5016	484612.47	1341370.00	053° 11' 48.96"	039° 51' 01.87"	Картометрический метод	5.00	–
5017	484620.67	1341386.78	053° 11' 49.21"	039° 51' 02.78"	Картометрический метод	5.00	–
5018	484627.93	1341403.83	053° 11' 49.44"	039° 51' 03.71"	Картометрический метод	5.00	–
5019	484633.07	1341425.08	053° 11' 49.59"	039° 51' 04.86"	Картометрический метод	5.00	–
5020	484632.77	1341440.16	053° 11' 49.57"	039° 51' 05.67"	Картометрический метод	5.00	–
5021	484633.28	1341454.30	053° 11' 49.58"	039° 51' 06.43"	Картометрический метод	5.00	–
5022	484632.61	1341473.16	053° 11' 49.54"	039° 51' 07.45"	Картометрический метод	5.00	–
5023	484633.10	1341485.82	053° 11' 49.55"	039° 51' 08.13"	Картометрический метод	5.00	–
5024	484632.69	1341502.66	053° 11' 49.53"	039° 51' 09.04"	Картометрический метод	5.00	–
5025	484635.24	1341520.83	053° 11' 49.60"	039° 51' 10.02"	Картометрический метод	5.00	–

5026	484639.82	1341538.57	053° 11' 49.74"	039° 51' 10.98"	Картометрический метод	5.00	–
5027	484643.50	1341545.82	053° 11' 49.85"	039° 51' 11.37"	Картометрический метод	5.00	–
5028	484655.85	1341558.66	053° 11' 50.24"	039° 51' 12.08"	Картометрический метод	5.00	–
5029	484664.92	1341582.97	053° 11' 50.52"	039° 51' 13.39"	Картометрический метод	5.00	–
5030	484673.14	1341602.71	053° 11' 50.77"	039° 51' 14.47"	Картометрический метод	5.00	–
5031	484683.66	1341623.25	053° 11' 51.10"	039° 51' 15.58"	Картометрический метод	5.00	–
5032	484689.95	1341636.13	053° 11' 51.30"	039° 51' 16.28"	Картометрический метод	5.00	–
5033	484699.44	1341644.14	053° 11' 51.60"	039° 51' 16.72"	Картометрический метод	5.00	–
5034	484712.80	1341647.28	053° 11' 52.03"	039° 51' 16.91"	Картометрический метод	5.00	–
5035	484726.40	1341647.86	053° 11' 52.47"	039° 51' 16.95"	Картометрический метод	5.00	–
5036	484748.52	1341652.14	053° 11' 53.18"	039° 51' 17.21"	Картометрический метод	5.00	–
5037	484771.47	1341658.17	053° 11' 53.92"	039° 51' 17.55"	Картометрический метод	5.00	–
5038	484780.36	1341659.32	053° 11' 54.21"	039° 51' 17.63"	Картометрический метод	5.00	–
5039	484789.11	1341657.64	053° 11' 54.49"	039° 51' 17.54"	Картометрический метод	5.00	–
5040	484796.48	1341652.74	053° 11' 54.73"	039° 51' 17.29"	Картометрический метод	5.00	–
5041	484804.86	1341638.13	053° 11' 55.01"	039° 51' 16.51"	Картометрический метод	5.00	–
5042	484823.20	1341603.92	053° 11' 55.63"	039° 51' 14.69"	Картометрический метод	5.00	–
5043	484837.43	1341578.36	053° 11' 56.10"	039° 51' 13.32"	Картометрический метод	5.00	–
5044	484852.52	1341560.47	053° 11' 56.60"	039° 51' 12.38"	Картометрический метод	5.00	–
5045	484863.51	1341553.66	053° 11' 56.96"	039° 51' 12.02"	Картометрический метод	5.00	–
5046	484886.89	1341545.00	053° 11' 57.72"	039° 51' 11.58"	Картометрический метод	5.00	–
5047	484899.81	1341543.70	053° 11' 58.14"	039° 51' 11.52"	Картометрический метод	5.00	–
5048	484913.97	1341546.42	053° 11' 58.60"	039° 51' 11.68"	Картометрический метод	5.00	–
5049	484922.50	1341552.02	053° 11' 58.87"	039° 51' 11.99"	Картометрический метод	5.00	–
5050	484936.87	1341564.71	053° 11' 59.33"	039° 51' 12.69"	Картометрический метод	5.00	–
5051	484949.91	1341580.78	053° 11' 59.74"	039° 51' 13.57"	Картометрический метод	5.00	–
5052	484964.41	1341593.07	053° 12' 00.20"	039° 51' 14.25"	Картометрический метод	5.00	–
5053	484970.94	1341601.24	053° 12' 00.41"	039° 51' 14.69"	Картометрический метод	5.00	–
5054	484977.49	1341613.58	053° 12' 00.61"	039° 51' 15.37"	Картометрический метод	5.00	–
5055	484983.27	1341630.24	053° 12' 00.79"	039° 51' 16.27"	Картометрический метод	5.00	–
5056	484991.44	1341642.17	053° 12' 01.04"	039° 51' 16.92"	Картометрический метод	5.00	–
5057	484996.25	1341655.60	053° 12' 01.19"	039° 51' 17.65"	Картометрический метод	5.00	–
5058	485007.42	1341672.90	053° 12' 01.54"	039° 51' 18.59"	Картометрический метод	5.00	–
5059	485015.08	1341690.08	053° 12' 01.78"	039° 51' 19.52"	Картометрический метод	5.00	–
5060	485025.57	1341706.31	053° 12' 02.11"	039° 51' 20.41"	Картометрический метод	5.00	–
5061	485037.32	1341729.25	053° 12' 02.47"	039° 51' 21.66"	Картометрический метод	5.00	–
5062	485045.16	1341752.09	053° 12' 02.71"	039° 51' 22.90"	Картометрический метод	5.00	–
5063	485049.40	1341778.87	053° 12' 02.83"	039° 51' 24.34"	Картометрический метод	5.00	–

5064	485049.20	1341788.16	053° 12' 02.82"	039° 51' 24.84"	Картометрический метод	5.00	–
5065	485046.68	1341793.84	053° 12' 02.74"	039° 51' 25.14"	Картометрический метод	5.00	–
5066	485036.21	1341799.03	053° 12' 02.39"	039° 51' 25.41"	Картометрический метод	5.00	–
5067	485028.18	1341806.50	053° 12' 02.13"	039° 51' 25.81"	Картометрический метод	5.00	–
5068	485017.01	1341825.84	053° 12' 01.76"	039° 51' 26.84"	Картометрический метод	5.00	–
5069	484995.51	1341852.26	053° 12' 01.04"	039° 51' 28.24"	Картометрический метод	5.00	–
5070	484986.97	1341862.29	053° 12' 00.76"	039° 51' 28.77"	Картометрический метод	5.00	–
5071	484975.06	1341874.09	053° 12' 00.37"	039° 51' 29.39"	Картометрический метод	5.00	–
5072	484969.33	1341882.75	053° 12' 00.18"	039° 51' 29.85"	Картометрический метод	5.00	–
5073	484966.21	1341898.40	053° 12' 00.07"	039° 51' 30.69"	Картометрический метод	5.00	–
5074	484966.71	1341910.92	053° 12' 00.08"	039° 51' 31.37"	Картометрический метод	5.00	–
5075	484970.99	1341925.44	053° 12' 00.21"	039° 51' 32.15"	Картометрический метод	5.00	–
5076	484977.40	1341936.84	053° 12' 00.41"	039° 51' 32.77"	Картометрический метод	5.00	–
5077	484998.83	1341957.03	053° 12' 01.09"	039° 51' 33.88"	Картометрический метод	5.00	–
5078	485020.08	1341971.42	053° 12' 01.77"	039° 51' 34.68"	Картометрический метод	5.00	–
5079	485038.88	1341982.46	053° 12' 02.37"	039° 51' 35.30"	Картометрический метод	5.00	–
5080	485054.30	1341990.84	053° 12' 02.86"	039° 51' 35.76"	Картометрический метод	5.00	–
5081	485065.51	1341995.74	053° 12' 03.22"	039° 51' 36.04"	Картометрический метод	5.00	–
5082	485067.29	1341999.77	053° 12' 03.27"	039° 51' 36.26"	Картометрический метод	5.00	–
5083	485068.40	1342004.47	053° 12' 03.31"	039° 51' 36.51"	Картометрический метод	5.00	–
5084	485072.60	1342007.27	053° 12' 03.44"	039° 51' 36.67"	Картометрический метод	5.00	–
5085	485079.47	1342006.95	053° 12' 03.66"	039° 51' 36.66"	Картометрический метод	5.00	–
5086	485086.31	1342003.13	053° 12' 03.89"	039° 51' 36.46"	Картометрический метод	5.00	–
5087	485090.74	1342001.48	053° 12' 04.03"	039° 51' 36.37"	Картометрический метод	5.00	–
5088	485101.28	1342005.45	053° 12' 04.37"	039° 51' 36.60"	Картометрический метод	5.00	–
5089	485115.82	1342004.54	053° 12' 04.84"	039° 51' 36.56"	Картометрический метод	5.00	–
5090	485133.17	1342001.18	053° 12' 05.40"	039° 51' 36.40"	Картометрический метод	5.00	–
5091	485144.57	1341994.63	053° 12' 05.78"	039° 51' 36.06"	Картометрический метод	5.00	–
5092	485158.08	1341982.41	053° 12' 06.22"	039° 51' 35.42"	Картометрический метод	5.00	–
5093	485170.94	1341972.75	053° 12' 06.64"	039° 51' 34.91"	Картометрический метод	5.00	–
5094	485174.68	1341968.15	053° 12' 06.77"	039° 51' 34.66"	Картометрический метод	5.00	–
5095	485174.89	1341960.20	053° 12' 06.78"	039° 51' 34.24"	Картометрический метод	5.00	–
5096	485170.36	1341947.30	053° 12' 06.64"	039° 51' 33.54"	Картометрический метод	5.00	–
5097	485169.25	1341925.09	053° 12' 06.62"	039° 51' 32.34"	Картометрический метод	5.00	–
5098	485173.12	1341900.95	053° 12' 06.76"	039° 51' 31.04"	Картометрический метод	5.00	–
5099	485181.10	1341887.42	053° 12' 07.02"	039° 51' 30.32"	Картометрический метод	5.00	–
5100	485205.52	1341874.05	053° 12' 07.82"	039° 51' 29.63"	Картометрический метод	5.00	–
5101	485231.06	1341866.59	053° 12' 08.65"	039° 51' 29.25"	Картометрический метод	5.00	–

5102	485255.29	1341864.66	053° 12' 09.44"	039° 51' 29.17"	Картометрический метод	5.00	–
5103	485285.08	1341868.22	053° 12' 10.40"	039° 51' 29.40"	Картометрический метод	5.00	–
5104	485301.28	1341873.62	053° 12' 10.92"	039° 51' 29.71"	Картометрический метод	5.00	–
5105	485317.24	1341882.53	053° 12' 11.43"	039° 51' 30.20"	Картометрический метод	5.00	–
5106	485340.17	1341905.80	053° 12' 12.16"	039° 51' 31.48"	Картометрический метод	5.00	–
5107	485355.27	1341925.49	053° 12' 12.63"	039° 51' 32.55"	Картометрический метод	5.00	–
5108	485359.80	1341938.39	053° 12' 12.77"	039° 51' 33.25"	Картометрический метод	5.00	–
5109	485367.14	1341947.50	053° 12' 13.00"	039° 51' 33.75"	Картометрический метод	5.00	–
5110	485369.61	1341954.08	053° 12' 13.08"	039° 51' 34.11"	Картометрический метод	5.00	–
5111	485361.60	1341962.62	053° 12' 12.81"	039° 51' 34.56"	Картометрический метод	5.00	–
5112	485361.09	1341967.48	053° 12' 12.80"	039° 51' 34.82"	Картометрический метод	5.00	–
5113	485365.29	1341970.54	053° 12' 12.93"	039° 51' 34.99"	Картометрический метод	5.00	–
5114	485366.82	1341977.81	053° 12' 12.97"	039° 51' 35.38"	Картометрический метод	5.00	–
5115	485372.93	1341984.77	053° 12' 13.17"	039° 51' 35.77"	Картометрический метод	5.00	–
5116	485378.64	1341991.86	053° 12' 13.35"	039° 51' 36.15"	Картометрический метод	5.00	–
5117	485383.64	1341993.44	053° 12' 13.51"	039° 51' 36.24"	Картометрический метод	5.00	–
5118	485387.53	1341991.39	053° 12' 13.64"	039° 51' 36.14"	Картометрический метод	5.00	–
5119	485390.92	1341994.33	053° 12' 13.74"	039° 51' 36.30"	Картометрический метод	5.00	–
5120	485391.77	1341999.85	053° 12' 13.77"	039° 51' 36.60"	Картометрический метод	5.00	–
5121	485390.74	1342009.71	053° 12' 13.73"	039° 51' 37.13"	Картометрический метод	5.00	–
5122	485394.25	1342030.34	053° 12' 13.83"	039° 51' 38.24"	Картометрический метод	5.00	–
5123	485393.42	1342041.98	053° 12' 13.79"	039° 51' 38.87"	Картометрический метод	5.00	–
5124	485391.18	1342049.47	053° 12' 13.72"	039° 51' 39.27"	Картометрический метод	5.00	–
5125	485391.16	1342058.24	053° 12' 13.71"	039° 51' 39.74"	Картометрический метод	5.00	–
5126	485394.12	1342070.02	053° 12' 13.80"	039° 51' 40.38"	Картометрический метод	5.00	–
5127	485399.15	1342082.28	053° 12' 13.95"	039° 51' 41.04"	Картометрический метод	5.00	–
5128	485401.17	1342090.13	053° 12' 14.02"	039° 51' 41.47"	Картометрический метод	5.00	–
5129	485402.03	1342101.07	053° 12' 14.04"	039° 51' 42.06"	Картометрический метод	5.00	–
5130	485399.22	1342112.94	053° 12' 13.94"	039° 51' 42.70"	Картометрический метод	5.00	–
5131	485393.79	1342130.52	053° 12' 13.75"	039° 51' 43.64"	Картометрический метод	5.00	–
5132	485393.71	1342140.16	053° 12' 13.74"	039° 51' 44.16"	Картометрический метод	5.00	–
5133	485390.46	1342148.72	053° 12' 13.63"	039° 51' 44.61"	Картометрический метод	5.00	–
5134	485383.69	1342156.64	053° 12' 13.41"	039° 51' 45.03"	Картометрический метод	5.00	–
5135	485377.71	1342163.55	053° 12' 13.21"	039° 51' 45.40"	Картометрический метод	5.00	–
5136	485373.44	1342170.88	053° 12' 13.07"	039° 51' 45.79"	Картометрический метод	5.00	–
5137	485371.82	1342179.09	053° 12' 13.01"	039° 51' 46.23"	Картометрический метод	5.00	–
5138	485368.04	1342188.55	053° 12' 12.88"	039° 51' 46.74"	Картометрический метод	5.00	–
5139	485364.29	1342197.32	053° 12' 12.76"	039° 51' 47.20"	Картометрический метод	5.00	–

5140	485356.03	1342198.78	053° 12' 12.49"	039° 51' 47.27"	Картометрический метод	5.00	–
5141	485352.84	1342205.00	053° 12' 12.38"	039° 51' 47.61"	Картометрический метод	5.00	–
5142	485351.70	1342214.70	053° 12' 12.34"	039° 51' 48.13"	Картометрический метод	5.00	–
5143	485352.21	1342229.92	053° 12' 12.34"	039° 51' 48.95"	Картометрический метод	5.00	–
5144	485357.18	1342246.18	053° 12' 12.50"	039° 51' 49.83"	Картометрический метод	5.00	–
5145	485366.67	1342273.19	053° 12' 12.79"	039° 51' 51.29"	Картометрический метод	5.00	–
5146	485371.16	1342280.43	053° 12' 12.93"	039° 51' 51.69"	Картометрический метод	5.00	–
5147	485377.52	1342284.02	053° 12' 13.13"	039° 51' 51.89"	Картометрический метод	5.00	–
5148	485380.84	1342296.39	053° 12' 13.23"	039° 51' 52.56"	Картометрический метод	5.00	–
5149	485381.35	1342310.93	053° 12' 13.24"	039° 51' 53.34"	Картометрический метод	5.00	–
5150	485378.57	1342317.01	053° 12' 13.14"	039° 51' 53.67"	Картометрический метод	5.00	–
5151	485373.05	1342318.26	053° 12' 12.96"	039° 51' 53.73"	Картометрический метод	5.00	–
5152	485368.65	1342323.68	053° 12' 12.82"	039° 51' 54.01"	Картометрический метод	5.00	–
5153	485363.47	1342333.69	053° 12' 12.64"	039° 51' 54.55"	Картометрический метод	5.00	–
5154	485363.53	1342342.58	053° 12' 12.64"	039° 51' 55.03"	Картометрический метод	5.00	–
5155	485366.80	1342347.40	053° 12' 12.74"	039° 51' 55.29"	Картометрический метод	5.00	–
5156	485367.54	1342356.82	053° 12' 12.76"	039° 51' 55.80"	Картометрический метод	5.00	–
5157	485364.54	1342370.45	053° 12' 12.66"	039° 51' 56.53"	Картометрический метод	5.00	–
5158	485357.67	1342389.22	053° 12' 12.42"	039° 51' 57.53"	Картометрический метод	5.00	–
5159	485349.34	1342410.97	053° 12' 12.14"	039° 51' 58.70"	Картометрический метод	5.00	–
5160	485338.26	1342423.57	053° 12' 11.77"	039° 51' 59.36"	Картометрический метод	5.00	–
5161	485330.27	1342436.70	053° 12' 11.51"	039° 52' 00.06"	Картометрический метод	5.00	–
5162	485322.01	1342449.28	053° 12' 11.23"	039° 52' 00.73"	Картометрический метод	5.00	–
5163	485306.95	1342453.03	053° 12' 10.74"	039° 52' 00.92"	Картометрический метод	5.00	–
5164	485294.87	1342458.77	053° 12' 10.35"	039° 52' 01.21"	Картометрический метод	5.00	–
5165	485287.69	1342471.35	053° 12' 10.11"	039° 52' 01.88"	Картометрический метод	5.00	–
5166	485286.28	1342481.60	053° 12' 10.06"	039° 52' 02.43"	Картометрический метод	5.00	–
5167	485277.52	1342500.38	053° 12' 09.76"	039° 52' 03.44"	Картометрический метод	5.00	–
5168	485269.19	1342521.32	053° 12' 09.48"	039° 52' 04.56"	Картометрический метод	5.00	–
5169	485256.46	1342549.29	053° 12' 09.05"	039° 52' 06.05"	Картометрический метод	5.00	–
5170	485243.63	1342581.31	053° 12' 08.61"	039° 52' 07.76"	Картометрический метод	5.00	–
5171	485230.38	1342611.31	053° 12' 08.17"	039° 52' 09.36"	Картометрический метод	5.00	–
5172	485216.78	1342630.80	053° 12' 07.71"	039° 52' 10.40"	Картометрический метод	5.00	–
5173	485205.19	1342649.07	053° 12' 07.33"	039° 52' 11.37"	Картометрический метод	5.00	–
5174	485202.45	1342661.34	053° 12' 07.23"	039° 52' 12.03"	Картометрический метод	5.00	–
5175	485204.55	1342672.64	053° 12' 07.29"	039° 52' 12.64"	Картометрический метод	5.00	–
5176	485208.64	1342678.54	053° 12' 07.42"	039° 52' 12.96"	Картометрический метод	5.00	–
5177	485214.57	1342679.30	053° 12' 07.61"	039° 52' 13.01"	Картометрический метод	5.00	–

5178	485219.83	1342680.07	053° 12' 07.78"	039° 52' 13.05"	Картометрический метод	5.00	–
5179	485224.60	1342687.58	053° 12' 07.93"	039° 52' 13.46"	Картометрический метод	5.00	–
5180	485229.66	1342699.40	053° 12' 08.09"	039° 52' 14.10"	Картометрический метод	5.00	–
5181	485237.66	1342706.08	053° 12' 08.34"	039° 52' 14.47"	Картометрический метод	5.00	–
5182	485256.06	1342717.39	053° 12' 08.93"	039° 52' 15.10"	Картометрический метод	5.00	–
5183	485267.06	1342729.70	053° 12' 09.28"	039° 52' 15.78"	Картометрический метод	5.00	–
5184	485277.60	1342735.02	053° 12' 09.62"	039° 52' 16.07"	Картометрический метод	5.00	–
5185	485311.07	1342743.93	053° 12' 10.69"	039° 52' 16.59"	Картометрический метод	5.00	–
5186	485322.97	1342749.64	053° 12' 11.07"	039° 52' 16.91"	Картометрический метод	5.00	–
5187	485329.74	1342754.84	053° 12' 11.29"	039° 52' 17.20"	Картометрический метод	5.00	–
5188	485331.94	1342761.70	053° 12' 11.36"	039° 52' 17.57"	Картометрический метод	5.00	–
5189	485331.19	1342768.84	053° 12' 11.33"	039° 52' 17.95"	Картометрический метод	5.00	–
5190	485333.52	1342774.89	053° 12' 11.40"	039° 52' 18.28"	Картометрический метод	5.00	–
5191	485339.35	1342780.50	053° 12' 11.58"	039° 52' 18.59"	Картометрический метод	5.00	–
5192	485346.43	1342790.69	053° 12' 11.81"	039° 52' 19.14"	Картометрический метод	5.00	–
5193	485352.69	1342800.07	053° 12' 12.00"	039° 52' 19.66"	Картометрический метод	5.00	–
5194	485370.58	1342815.29	053° 12' 12.57"	039° 52' 20.49"	Картометрический метод	5.00	–
5195	485388.45	1342827.56	053° 12' 13.14"	039° 52' 21.17"	Картометрический метод	5.00	–
5196	485393.08	1342834.66	053° 12' 13.29"	039° 52' 21.56"	Картометрический метод	5.00	–
5197	485391.10	1342839.66	053° 12' 13.22"	039° 52' 21.83"	Картометрический метод	5.00	–
5198	485385.48	1342844.82	053° 12' 13.04"	039° 52' 22.10"	Картометрический метод	5.00	–
5199	485384.91	1342850.28	053° 12' 13.01"	039° 52' 22.39"	Картометрический метод	5.00	–
5200	485386.95	1342853.02	053° 12' 13.08"	039° 52' 22.54"	Картометрический метод	5.00	–
5201	485391.67	1342854.47	053° 12' 13.23"	039° 52' 22.63"	Картометрический метод	5.00	–
5202	485391.50	1342857.84	053° 12' 13.22"	039° 52' 22.81"	Картометрический метод	5.00	–
5203	485386.88	1342861.51	053° 12' 13.07"	039° 52' 23.00"	Картометрический метод	5.00	–
5204	485376.00	1342866.10	053° 12' 12.72"	039° 52' 23.24"	Картометрический метод	5.00	–
5205	485369.90	1342869.58	053° 12' 12.52"	039° 52' 23.42"	Картометрический метод	5.00	–
5206	485368.07	1342877.27	053° 12' 12.45"	039° 52' 23.83"	Картометрический метод	5.00	–
5207	485369.22	1342887.50	053° 12' 12.48"	039° 52' 24.38"	Картометрический метод	5.00	–
5208	485375.87	1342894.59	053° 12' 12.69"	039° 52' 24.77"	Картометрический метод	5.00	–
5209	485385.86	1342897.75	053° 12' 13.01"	039° 52' 24.95"	Картометрический метод	5.00	–
5210	485402.00	1342904.50	053° 12' 13.53"	039° 52' 25.33"	Картометрический метод	5.00	–
5211	485415.63	1342917.40	053° 12' 13.97"	039° 52' 26.04"	Картометрический метод	5.00	–
5212	485420.85	1342930.83	053° 12' 14.13"	039° 52' 26.77"	Картометрический метод	5.00	–
5213	485420.03	1342948.01	053° 12' 14.09"	039° 52' 27.69"	Картометрический метод	5.00	–
5214	485413.51	1342958.97	053° 12' 13.87"	039° 52' 28.28"	Картометрический метод	5.00	–
5215	485401.04	1342967.07	053° 12' 13.46"	039° 52' 28.70"	Картометрический метод	5.00	–

5216	485393.43	1342976.09	053° 12' 13.21"	039° 52' 29.18"	Картометрический метод	5.00	–
5217	485388.27	1342989.46	053° 12' 13.03"	039° 52' 29.89"	Картометрический метод	5.00	–
5218	485384.69	1342996.69	053° 12' 12.91"	039° 52' 30.28"	Картометрический метод	5.00	–
5219	485379.58	1342998.48	053° 12' 12.75"	039° 52' 30.37"	Картометрический метод	5.00	–
5220	485374.46	1342998.04	053° 12' 12.58"	039° 52' 30.34"	Картометрический метод	5.00	–
5221	485371.80	1343002.10	053° 12' 12.49"	039° 52' 30.56"	Картометрический метод	5.00	–
5222	485369.86	1343013.43	053° 12' 12.42"	039° 52' 31.16"	Картометрический метод	5.00	–
5223	485369.41	1343025.83	053° 12' 12.40"	039° 52' 31.83"	Картометрический метод	5.00	–
5224	485373.73	1343036.91	053° 12' 12.53"	039° 52' 32.43"	Картометрический метод	5.00	–
5225	485372.76	1343051.06	053° 12' 12.49"	039° 52' 33.19"	Картометрический метод	5.00	–
5226	485372.94	1343067.69	053° 12' 12.49"	039° 52' 34.09"	Картометрический метод	5.00	–
5227	485375.18	1343079.19	053° 12' 12.56"	039° 52' 34.71"	Картометрический метод	5.00	–
5228	485372.51	1343091.27	053° 12' 12.46"	039° 52' 35.36"	Картометрический метод	5.00	–
5229	485368.17	1343105.84	053° 12' 12.31"	039° 52' 36.14"	Картометрический метод	5.00	–
5230	485368.18	1343116.28	053° 12' 12.31"	039° 52' 36.70"	Картометрический метод	5.00	–
5231	485371.32	1343122.39	053° 12' 12.40"	039° 52' 37.03"	Картометрический метод	5.00	–
5232	485378.19	1343123.21	053° 12' 12.62"	039° 52' 37.09"	Картометрический метод	5.00	–
5233	485389.34	1343128.32	053° 12' 12.98"	039° 52' 37.37"	Картометрический метод	5.00	–
5234	485398.04	1343129.47	053° 12' 13.26"	039° 52' 37.44"	Картометрический метод	5.00	–
5235	485410.21	1343127.23	053° 12' 13.66"	039° 52' 37.34"	Картометрический метод	5.00	–
5236	485422.89	1343119.99	053° 12' 14.07"	039° 52' 36.96"	Картометрический метод	5.00	–
5237	485430.94	1343116.57	053° 12' 14.33"	039° 52' 36.78"	Картометрический метод	5.00	–
5238	485436.07	1343117.48	053° 12' 14.50"	039° 52' 36.84"	Картометрический метод	5.00	–
5239	485441.06	1343118.65	053° 12' 14.66"	039° 52' 36.91"	Картометрический метод	5.00	–
5240	485446.21	1343123.33	053° 12' 14.82"	039° 52' 37.16"	Картометрический метод	5.00	–
5241	485449.99	1343124.24	053° 12' 14.95"	039° 52' 37.22"	Картометрический метод	5.00	–
5242	485456.85	1343123.39	053° 12' 15.17"	039° 52' 37.18"	Картометрический метод	5.00	–
5243	485473.27	1343120.71	053° 12' 15.70"	039° 52' 37.05"	Картометрический метод	5.00	–
5244	485481.38	1343124.29	053° 12' 15.96"	039° 52' 37.25"	Картометрический метод	5.00	–
5245	485488.72	1343124.57	053° 12' 16.20"	039° 52' 37.28"	Картометрический метод	5.00	–
5246	485493.78	1343125.68	053° 12' 16.36"	039° 52' 37.34"	Картометрический метод	5.00	–
5247	485497.98	1343129.42	053° 12' 16.49"	039° 52' 37.55"	Картометрический метод	5.00	–
5248	485504.44	1343138.13	053° 12' 16.70"	039° 52' 38.02"	Картометрический метод	5.00	–
5249	485515.47	1343145.46	053° 12' 17.05"	039° 52' 38.43"	Картометрический метод	5.00	–
5250	485526.44	1343153.19	053° 12' 17.40"	039° 52' 38.86"	Картометрический метод	5.00	–
5251	485533.27	1343157.52	053° 12' 17.62"	039° 52' 39.10"	Картометрический метод	5.00	–
5252	485538.32	1343157.55	053° 12' 17.78"	039° 52' 39.10"	Картометрический метод	5.00	–
5253	485540.52	1343163.59	053° 12' 17.85"	039° 52' 39.43"	Картометрический метод	5.00	–

5254	485545.59	1343176.29	053° 12' 18.00"	039° 52' 40.12"	Картометрический метод	5.00	–
5255	485553.83	1343187.74	053° 12' 18.26"	039° 52' 40.75"	Картометрический метод	5.00	–
5256	485571.40	1343196.84	053° 12' 18.83"	039° 52' 41.25"	Картометрический метод	5.00	–
5257	485584.12	1343204.56	053° 12' 19.23"	039° 52' 41.68"	Картометрический метод	5.00	–
5258	485596.95	1343219.29	053° 12' 19.64"	039° 52' 42.49"	Картометрический метод	5.00	–
5259	485613.86	1343247.65	053° 12' 20.17"	039° 52' 44.04"	Картометрический метод	5.00	–
5260	485623.46	1343261.72	053° 12' 20.47"	039° 52' 44.80"	Картометрический метод	5.00	–
5261	485632.90	1343273.51	053° 12' 20.77"	039° 52' 45.45"	Картометрический метод	5.00	–
5262	485636.57	1343278.20	053° 12' 20.88"	039° 52' 45.70"	Картометрический метод	5.00	–
5263	485634.59	1343283.06	053° 12' 20.82"	039° 52' 45.96"	Картометрический метод	5.00	–
5264	485633.00	1343286.84	053° 12' 20.76"	039° 52' 46.17"	Картометрический метод	5.00	–
5265	485636.00	1343291.94	053° 12' 20.86"	039° 52' 46.44"	Картометрический метод	5.00	–
5266	485641.94	1343293.11	053° 12' 21.05"	039° 52' 46.51"	Картометрический метод	5.00	–
5267	485645.97	1343291.87	053° 12' 21.18"	039° 52' 46.45"	Картометрический метод	5.00	–
5268	485648.01	1343295.22	053° 12' 21.24"	039° 52' 46.63"	Картометрический метод	5.00	–
5269	485646.55	1343298.06	053° 12' 21.19"	039° 52' 46.79"	Картометрический метод	5.00	–
5270	485645.38	1343303.19	053° 12' 21.15"	039° 52' 47.06"	Картометрический метод	5.00	–
5271	485647.05	1343311.66	053° 12' 21.20"	039° 52' 47.52"	Картометрический метод	5.00	–
5272	485651.69	1343319.84	053° 12' 21.35"	039° 52' 47.96"	Картометрический метод	5.00	–
5273	485656.99	1343326.13	053° 12' 21.51"	039° 52' 48.31"	Картометрический метод	5.00	–
5274	485650.28	1343333.87	053° 12' 21.29"	039° 52' 48.72"	Картометрический метод	5.00	–
5275	485643.10	1343343.13	053° 12' 21.05"	039° 52' 49.21"	Картометрический метод	5.00	–
5276	485642.22	1343347.90	053° 12' 21.02"	039° 52' 49.46"	Картометрический метод	5.00	–
5277	485645.14	1343352.93	053° 12' 21.11"	039° 52' 49.74"	Картометрический метод	5.00	–
5278	485643.58	1343359.36	053° 12' 21.06"	039° 52' 50.08"	Картометрический метод	5.00	–
5279	485637.29	1343368.94	053° 12' 20.85"	039° 52' 50.59"	Картометрический метод	5.00	–
5280	485620.95	1343376.70	053° 12' 20.32"	039° 52' 50.99"	Картометрический метод	5.00	–
5281	485610.39	1343377.39	053° 12' 19.97"	039° 52' 51.02"	Картометрический метод	5.00	–
5282	485607.48	1343371.68	053° 12' 19.88"	039° 52' 50.71"	Картометрический метод	5.00	–
5283	485602.40	1343367.68	053° 12' 19.72"	039° 52' 50.49"	Картометрический метод	5.00	–
5284	485596.60	1343365.90	053° 12' 19.53"	039° 52' 50.39"	Картометрический метод	5.00	–
5285	485586.89	1343364.83	053° 12' 19.22"	039° 52' 50.32"	Картометрический метод	5.00	–
5286	485576.79	1343364.49	053° 12' 18.89"	039° 52' 50.29"	Картометрический метод	5.00	–
5287	485565.82	1343365.99	053° 12' 18.54"	039° 52' 50.36"	Картометрический метод	5.00	–
5288	485561.17	1343365.15	053° 12' 18.39"	039° 52' 50.31"	Картометрический метод	5.00	–
5289	485554.47	1343361.22	053° 12' 18.18"	039° 52' 50.09"	Картометрический метод	5.00	–
5290	485549.79	1343355.60	053° 12' 18.03"	039° 52' 49.78"	Картометрический метод	5.00	–
5291	485543.21	1343349.99	053° 12' 17.82"	039° 52' 49.47"	Картометрический метод	5.00	–

5292	485535.46	1343348.43	053° 12' 17.57"	039° 52' 49.38"	Картометрический метод	5.00	–
5293	485530.55	1343349.81	053° 12' 17.41"	039° 52' 49.45"	Картометрический метод	5.00	–
5294	485525.09	1343348.64	053° 12' 17.23"	039° 52' 49.38"	Картометрический метод	5.00	–
5295	485517.67	1343347.48	053° 12' 16.99"	039° 52' 49.31"	Картометрический метод	5.00	–
5296	485511.15	1343348.60	053° 12' 16.78"	039° 52' 49.37"	Картометрический метод	5.00	–
5297	485507.93	1343351.46	053° 12' 16.68"	039° 52' 49.52"	Картометрический метод	5.00	–
5298	485505.35	1343356.93	053° 12' 16.59"	039° 52' 49.81"	Картометрический метод	5.00	–
5299	485503.17	1343363.54	053° 12' 16.51"	039° 52' 50.16"	Картометрический метод	5.00	–
5300	485500.77	1343367.20	053° 12' 16.43"	039° 52' 50.36"	Картометрический метод	5.00	–
5301	485496.35	1343370.33	053° 12' 16.29"	039° 52' 50.52"	Картометрический метод	5.00	–
5302	485494.15	1343372.70	053° 12' 16.22"	039° 52' 50.65"	Картометрический метод	5.00	–
5303	485493.44	1343377.22	053° 12' 16.19"	039° 52' 50.89"	Картометрический метод	5.00	–
5304	485493.31	1343387.52	053° 12' 16.18"	039° 52' 51.44"	Картометрический метод	5.00	–
5305	485490.95	1343395.76	053° 12' 16.10"	039° 52' 51.88"	Картометрический метод	5.00	–
5306	485488.55	1343399.21	053° 12' 16.02"	039° 52' 52.07"	Картометрический метод	5.00	–
5307	485490.36	1343408.49	053° 12' 16.07"	039° 52' 52.57"	Картометрический метод	5.00	–
5308	485488.85	1343413.82	053° 12' 16.02"	039° 52' 52.85"	Картометрический метод	5.00	–
5309	485489.91	1343420.28	053° 12' 16.05"	039° 52' 53.20"	Картометрический метод	5.00	–
5310	485500.56	1343430.24	053° 12' 16.39"	039° 52' 53.75"	Картометрический метод	5.00	–
5311	485512.54	1343439.44	053° 12' 16.77"	039° 52' 54.26"	Картометрический метод	5.00	–
5312	485520.15	1343448.08	053° 12' 17.01"	039° 52' 54.73"	Картометрический метод	5.00	–
5313	485533.18	1343462.26	053° 12' 17.42"	039° 52' 55.51"	Картометрический метод	5.00	–
5314	485539.16	1343469.36	053° 12' 17.61"	039° 52' 55.90"	Картометрический метод	5.00	–
5315	485542.77	1343474.92	053° 12' 17.72"	039° 52' 56.20"	Картометрический метод	5.00	–
5316	485544.07	1343478.41	053° 12' 17.76"	039° 52' 56.39"	Картометрический метод	5.00	–
5317	485544.47	1343487.43	053° 12' 17.77"	039° 52' 56.88"	Картометрический метод	5.00	–
5318	485547.36	1343495.63	053° 12' 17.86"	039° 52' 57.32"	Картометрический метод	5.00	–
5319	485554.90	1343504.46	053° 12' 18.10"	039° 52' 57.81"	Картометрический метод	5.00	–
5320	485567.74	1343510.77	053° 12' 18.51"	039° 52' 58.16"	Картометрический метод	5.00	–
5321	485583.47	1343515.91	053° 12' 19.02"	039° 52' 58.45"	Картометрический метод	5.00	–
5322	485592.78	1343517.26	053° 12' 19.32"	039° 52' 58.53"	Картометрический метод	5.00	–
5323	485602.07	1343517.05	053° 12' 19.62"	039° 52' 58.53"	Картометрический метод	5.00	–
5324	485607.33	1343518.23	053° 12' 19.79"	039° 52' 58.60"	Картометрический метод	5.00	–
5325	485613.61	1343520.74	053° 12' 19.99"	039° 52' 58.74"	Картометрический метод	5.00	–
5326	485619.23	1343525.41	053° 12' 20.17"	039° 52' 59.00"	Картометрический метод	5.00	–
5327	485631.52	1343529.50	053° 12' 20.56"	039° 52' 59.23"	Картометрический метод	5.00	–
5328	485641.84	1343531.72	053° 12' 20.89"	039° 52' 59.37"	Картометрический метод	5.00	–
5329	485658.29	1343534.36	053° 12' 21.42"	039° 52' 59.52"	Картометрический метод	5.00	–

5330	485680.87	1343537.09	053° 12' 22.15"	039° 52' 59.70"	Картометрический метод	5.00	–
5331	485690.58	1343538.23	053° 12' 22.46"	039° 52' 59.77"	Картометрический метод	5.00	–
5332	485697.46	1343540.34	053° 12' 22.69"	039° 52' 59.89"	Картометрический метод	5.00	–
5333	485710.79	1343538.63	053° 12' 23.12"	039° 52' 59.81"	Картометрический метод	5.00	–
5334	485715.21	1343536.17	053° 12' 23.26"	039° 52' 59.68"	Картометрический метод	5.00	–
5335	485716.68	1343533.60	053° 12' 23.31"	039° 52' 59.55"	Картометрический метод	5.00	–
5336	485715.38	1343530.78	053° 12' 23.27"	039° 52' 59.39"	Картометрический метод	5.00	–
5337	485712.78	1343525.75	053° 12' 23.19"	039° 52' 59.12"	Картометрический метод	5.00	–
5338	485713.50	1343522.85	053° 12' 23.22"	039° 52' 58.96"	Картометрический метод	5.00	–
5339	485718.73	1343519.38	053° 12' 23.39"	039° 52' 58.78"	Картометрический метод	5.00	–
5340	485726.46	1343517.70	053° 12' 23.64"	039° 52' 58.70"	Картометрический метод	5.00	–
5341	485734.19	1343515.36	053° 12' 23.89"	039° 52' 58.58"	Картометрический метод	5.00	–
5342	485745.34	1343511.64	053° 12' 24.25"	039° 52' 58.39"	Картометрический метод	5.00	–
5343	485753.14	1343509.43	053° 12' 24.51"	039° 52' 58.28"	Картометрический метод	5.00	–
5344	485765.66	1343508.26	053° 12' 24.91"	039° 52' 58.23"	Картометрический метод	5.00	–
5345	485776.59	1343511.42	053° 12' 25.26"	039° 52' 58.41"	Картометрический метод	5.00	–
5346	485786.59	1343515.79	053° 12' 25.58"	039° 52' 58.66"	Картометрический метод	5.00	–
5347	485793.22	1343520.18	053° 12' 25.80"	039° 52' 58.90"	Картометрический метод	5.00	–
5348	485794.05	1343522.87	053° 12' 25.82"	039° 52' 59.05"	Картометрический метод	5.00	–
5349	485791.93	1343528.14	053° 12' 25.75"	039° 52' 59.33"	Картометрический метод	5.00	–
5350	485791.71	1343535.15	053° 12' 25.74"	039° 52' 59.71"	Картометрический метод	5.00	–
5351	485794.86	1343541.99	053° 12' 25.83"	039° 53' 00.08"	Картометрический метод	5.00	–
5352	485800.29	1343547.88	053° 12' 26.01"	039° 53' 00.40"	Картометрический метод	5.00	–
5353	485806.12	1343554.03	053° 12' 26.19"	039° 53' 00.74"	Картометрический метод	5.00	–
5354	485808.11	1343568.57	053° 12' 26.25"	039° 53' 01.53"	Картометрический метод	5.00	–
5355	485809.41	1343580.14	053° 12' 26.28"	039° 53' 02.15"	Картометрический метод	5.00	–
5356	485804.76	1343588.79	053° 12' 26.12"	039° 53' 02.61"	Картометрический метод	5.00	–
5357	485800.76	1343594.08	053° 12' 25.99"	039° 53' 02.89"	Картометрический метод	5.00	–
5358	485795.53	1343597.35	053° 12' 25.82"	039° 53' 03.06"	Картометрический метод	5.00	–
5359	485789.91	1343603.31	053° 12' 25.64"	039° 53' 03.38"	Картометрический метод	5.00	–
5360	485788.20	1343608.98	053° 12' 25.58"	039° 53' 03.68"	Картометрический метод	5.00	–
5361	485790.67	1343614.76	053° 12' 25.65"	039° 53' 03.99"	Картометрический метод	5.00	–
5362	485793.64	1343615.68	053° 12' 25.75"	039° 53' 04.05"	Картометрический метод	5.00	–
5363	485797.93	1343612.42	053° 12' 25.89"	039° 53' 03.88"	Картометрический метод	5.00	–
5364	485801.16	1343612.93	053° 12' 25.99"	039° 53' 03.91"	Картометрический метод	5.00	–
5365	485801.60	1343616.97	053° 12' 26.00"	039° 53' 04.13"	Картометрический метод	5.00	–
5366	485794.29	1343631.03	053° 12' 25.76"	039° 53' 04.88"	Картометрический метод	5.00	–
5367	485787.59	1343635.93	053° 12' 25.54"	039° 53' 05.13"	Картометрический метод	5.00	–

5368	485779.12	1343638.41	053° 12' 25.26"	039° 53' 05.26"	Картометрический метод	5.00	–
5369	485775.10	1343641.40	053° 12' 25.13"	039° 53' 05.41"	Картометрический метод	5.00	–
5370	485770.44	1343648.71	053° 12' 24.98"	039° 53' 05.80"	Картометрический метод	5.00	–
5371	485760.32	1343664.54	053° 12' 24.64"	039° 53' 06.64"	Картометрический метод	5.00	–
5372	485749.75	1343674.18	053° 12' 24.29"	039° 53' 07.15"	Картометрический метод	5.00	–
5373	485739.42	1343680.86	053° 12' 23.95"	039° 53' 07.50"	Картометрический метод	5.00	–
5374	485725.20	1343688.50	053° 12' 23.49"	039° 53' 07.90"	Картометрический метод	5.00	–
5375	485713.12	1343693.84	053° 12' 23.09"	039° 53' 08.17"	Картометрический метод	5.00	–
5376	485696.30	1343696.12	053° 12' 22.55"	039° 53' 08.28"	Картометрический метод	5.00	–
5377	485683.17	1343696.01	053° 12' 22.12"	039° 53' 08.26"	Картометрический метод	5.00	–
5378	485671.80	1343697.91	053° 12' 21.76"	039° 53' 08.35"	Картометрический метод	5.00	–
5379	485667.40	1343704.28	053° 12' 21.61"	039° 53' 08.69"	Картометрический метод	5.00	–
5380	485668.13	1343712.49	053° 12' 21.63"	039° 53' 09.13"	Картометрический метод	5.00	–
5381	485673.43	1343718.51	053° 12' 21.80"	039° 53' 09.46"	Картометрический метод	5.00	–
5382	485684.40	1343726.51	053° 12' 22.15"	039° 53' 09.90"	Картометрический метод	5.00	–
5383	485688.09	1343734.03	053° 12' 22.26"	039° 53' 10.31"	Картометрический метод	5.00	–
5384	485688.30	1343745.07	053° 12' 22.26"	039° 53' 10.91"	Картометрический метод	5.00	–
5385	485689.08	1343759.21	053° 12' 22.28"	039° 53' 11.67"	Картометрический метод	5.00	–
5386	485691.33	1343773.20	053° 12' 22.34"	039° 53' 12.42"	Картометрический метод	5.00	–
5387	485692.66	1343788.68	053° 12' 22.37"	039° 53' 13.26"	Картометрический метод	5.00	–
5388	485695.10	1343809.54	053° 12' 22.44"	039° 53' 14.39"	Картометрический метод	5.00	–
5389	485693.06	1343826.39	053° 12' 22.36"	039° 53' 15.29"	Картометрический метод	5.00	–
5390	485690.84	1343844.72	053° 12' 22.28"	039° 53' 16.28"	Картометрический метод	5.00	–
5391	485686.48	1343856.41	053° 12' 22.13"	039° 53' 16.90"	Картометрический метод	5.00	–
5392	485680.32	1343870.26	053° 12' 21.92"	039° 53' 17.64"	Картометрический метод	5.00	–
5393	485666.94	1343883.02	053° 12' 21.48"	039° 53' 18.31"	Картометрический метод	5.00	–
5394	485649.03	1343902.68	053° 12' 20.89"	039° 53' 19.35"	Картометрический метод	5.00	–
5395	485635.69	1343920.95	053° 12' 20.45"	039° 53' 20.32"	Картометрический метод	5.00	–
5396	485630.92	1343931.90	053° 12' 20.29"	039° 53' 20.91"	Картометрический метод	5.00	–
5397	485628.69	1343939.19	053° 12' 20.21"	039° 53' 21.30"	Картометрический метод	5.00	–
5398	485620.13	1343948.54	053° 12' 19.93"	039° 53' 21.79"	Картометрический метод	5.00	–
5399	485610.23	1343957.78	053° 12' 19.60"	039° 53' 22.28"	Картометрический метод	5.00	–
5400	485602.25	1343971.57	053° 12' 19.33"	039° 53' 23.01"	Картометрический метод	5.00	–
5401	485600.17	1343981.42	053° 12' 19.26"	039° 53' 23.54"	Картометрический метод	5.00	–
5402	485598.25	1343995.04	053° 12' 19.19"	039° 53' 24.27"	Картометрический метод	5.00	–
5403	485597.43	1344003.66	053° 12' 19.16"	039° 53' 24.74"	Картометрический метод	5.00	–
5404	485600.47	1344014.28	053° 12' 19.25"	039° 53' 25.31"	Картометрический метод	5.00	–
5405	485600.41	1344024.25	053° 12' 19.24"	039° 53' 25.85"	Картометрический метод	5.00	–

5406	485602.00	1344030.03	053° 12' 19.29"	039° 53' 26.16"	Картометрический метод	5.00	–
5407	485603.93	1344036.41	053° 12' 19.35"	039° 53' 26.51"	Картометрический метод	5.00	–
5408	485603.10	1344042.48	053° 12' 19.32"	039° 53' 26.83"	Картометрический метод	5.00	–
5409	485598.40	1344053.29	053° 12' 19.16"	039° 53' 27.41"	Картометрический метод	5.00	–
5410	485595.80	1344057.48	053° 12' 19.07"	039° 53' 27.63"	Картометрический метод	5.00	–
5411	485595.16	1344061.93	053° 12' 19.05"	039° 53' 27.87"	Картометрический метод	5.00	–
5412	485596.47	1344065.63	053° 12' 19.09"	039° 53' 28.07"	Картометрический метод	5.00	–
5413	485601.52	1344074.62	053° 12' 19.24"	039° 53' 28.56"	Картометрический метод	5.00	–
5414	485605.19	1344080.31	053° 12' 19.36"	039° 53' 28.87"	Картометрический метод	5.00	–
5415	485607.26	1344086.29	053° 12' 19.42"	039° 53' 29.20"	Картометрический метод	5.00	–
5416	485606.15	1344091.62	053° 12' 19.38"	039° 53' 29.48"	Картометрический метод	5.00	–
5417	485602.88	1344095.82	053° 12' 19.27"	039° 53' 29.71"	Картометрический метод	5.00	–
5418	485601.97	1344099.94	053° 12' 19.24"	039° 53' 29.93"	Картометрический метод	5.00	–
5419	485602.94	1344104.58	053° 12' 19.27"	039° 53' 30.18"	Картометрический метод	5.00	–
5420	485602.01	1344106.00	053° 12' 19.24"	039° 53' 30.25"	Картометрический метод	5.00	–
5421	485598.93	1344107.84	053° 12' 19.14"	039° 53' 30.35"	Картометрический метод	5.00	–
5422	485597.60	1344110.88	053° 12' 19.09"	039° 53' 30.51"	Картометрический метод	5.00	–
5423	485598.38	1344115.52	053° 12' 19.12"	039° 53' 30.76"	Картометрический метод	5.00	–
5424	485602.36	1344126.33	053° 12' 19.24"	039° 53' 31.35"	Картометрический метод	5.00	–
5425	485605.99	1344134.52	053° 12' 19.35"	039° 53' 31.79"	Картометрический метод	5.00	–
5426	485607.22	1344137.48	053° 12' 19.39"	039° 53' 31.96"	Картометрический метод	5.00	–
5427	485606.44	1344141.52	053° 12' 19.36"	039° 53' 32.17"	Картометрический метод	5.00	–
5428	485604.64	1344143.42	053° 12' 19.30"	039° 53' 32.27"	Картометрический метод	5.00	–
5429	485604.35	1344149.69	053° 12' 19.29"	039° 53' 32.61"	Картометрический метод	5.00	–
5430	485605.01	1344157.97	053° 12' 19.30"	039° 53' 33.06"	Картометрический метод	5.00	–
5431	485607.27	1344162.73	053° 12' 19.37"	039° 53' 33.32"	Картометрический метод	5.00	–
5432	485615.35	1344171.76	053° 12' 19.63"	039° 53' 33.81"	Картометрический метод	5.00	–
5433	485618.29	1344178.01	053° 12' 19.72"	039° 53' 34.15"	Картометрический метод	5.00	–
5434	485620.89	1344183.91	053° 12' 19.80"	039° 53' 34.47"	Картометрический метод	5.00	–
5435	485624.63	1344188.33	053° 12' 19.92"	039° 53' 34.71"	Картометрический метод	5.00	–
5436	485630.66	1344193.68	053° 12' 20.11"	039° 53' 35.01"	Картометрический метод	5.00	–
5437	485631.29	1344196.37	053° 12' 20.13"	039° 53' 35.15"	Картометрический метод	5.00	–
5438	485629.69	1344199.54	053° 12' 20.08"	039° 53' 35.32"	Картометрический метод	5.00	–
5439	485627.50	1344203.19	053° 12' 20.00"	039° 53' 35.52"	Картометрический метод	5.00	–
5440	485627.00	1344208.65	053° 12' 19.98"	039° 53' 35.81"	Картометрический метод	5.00	–
5441	485629.18	1344212.88	053° 12' 20.05"	039° 53' 36.04"	Картометрический метод	5.00	–
5442	485634.95	1344218.70	053° 12' 20.23"	039° 53' 36.36"	Картометрический метод	5.00	–
5443	485640.78	1344224.58	053° 12' 20.42"	039° 53' 36.68"	Картометрический метод	5.00	–

5444	485645.35	1344232.23	053° 12' 20.56"	039° 53' 37.10"	Картометрический метод	5.00	–
5445	485649.65	1344240.68	053° 12' 20.70"	039° 53' 37.56"	Картометрический метод	5.00	–
5446	485652.70	1344242.21	053° 12' 20.79"	039° 53' 37.64"	Картометрический метод	5.00	–
5447	485655.14	1344244.21	053° 12' 20.87"	039° 53' 37.75"	Картометрический метод	5.00	–
5448	485656.85	1344249.05	053° 12' 20.92"	039° 53' 38.02"	Картометрический метод	5.00	–
5449	485659.73	1344255.16	053° 12' 21.01"	039° 53' 38.35"	Картометрический метод	5.00	–
5450	485664.01	1344260.78	053° 12' 21.15"	039° 53' 38.66"	Картометрический метод	5.00	–
5451	485669.51	1344266.33	053° 12' 21.32"	039° 53' 38.96"	Картометрический метод	5.00	–
5452	485671.48	1344269.15	053° 12' 21.38"	039° 53' 39.12"	Картометрический метод	5.00	–
5453	485674.80	1344271.95	053° 12' 21.49"	039° 53' 39.27"	Картометрический метод	5.00	–
5454	485681.63	1344275.34	053° 12' 21.71"	039° 53' 39.46"	Картометрический метод	5.00	–
5455	485689.93	1344278.04	053° 12' 21.97"	039° 53' 39.61"	Картометрический метод	5.00	–
5456	485701.41	1344282.06	053° 12' 22.34"	039° 53' 39.84"	Картометрический метод	5.00	–
5457	485715.94	1344289.50	053° 12' 22.81"	039° 53' 40.26"	Картометрический метод	5.00	–
5458	485723.24	1344293.29	053° 12' 23.04"	039° 53' 40.47"	Картометрический метод	5.00	–
5459	485727.42	1344294.06	053° 12' 23.18"	039° 53' 40.52"	Картометрический метод	5.00	–
5460	485739.81	1344293.03	053° 12' 23.58"	039° 53' 40.47"	Картометрический метод	5.00	–
5461	485744.93	1344293.60	053° 12' 23.74"	039° 53' 40.51"	Картометрический метод	5.00	–
5462	485749.99	1344295.58	053° 12' 23.90"	039° 53' 40.62"	Картометрический метод	5.00	–
5463	485756.39	1344294.93	053° 12' 24.11"	039° 53' 40.59"	Картометрический метод	5.00	–
5464	485761.82	1344292.47	053° 12' 24.29"	039° 53' 40.47"	Картометрический метод	5.00	–
5465	485768.32	1344287.84	053° 12' 24.50"	039° 53' 40.23"	Картометрический метод	5.00	–
5466	485771.36	1344288.22	053° 12' 24.60"	039° 53' 40.25"	Картометрический метод	5.00	–
5467	485776.09	1344291.22	053° 12' 24.75"	039° 53' 40.42"	Картометрический метод	5.00	–
5468	485779.34	1344292.81	053° 12' 24.86"	039° 53' 40.50"	Картометрический метод	5.00	–
5469	485781.76	1344293.07	053° 12' 24.93"	039° 53' 40.52"	Картометрический метод	5.00	–
5470	485787.02	1344293.36	053° 12' 25.10"	039° 53' 40.54"	Картометрический метод	5.00	–
5471	485789.12	1344294.97	053° 12' 25.17"	039° 53' 40.63"	Картометрический метод	5.00	–
5472	485792.17	1344297.57	053° 12' 25.27"	039° 53' 40.77"	Картометрический метод	5.00	–
5473	485797.02	1344298.81	053° 12' 25.42"	039° 53' 40.85"	Картометрический метод	5.00	–
5474	485800.81	1344300.40	053° 12' 25.54"	039° 53' 40.94"	Картометрический метод	5.00	–
5475	485801.50	1344302.76	053° 12' 25.57"	039° 53' 41.06"	Картометрический метод	5.00	–
5476	485801.66	1344306.66	053° 12' 25.57"	039° 53' 41.27"	Картометрический метод	5.00	–
5477	485803.86	1344312.50	053° 12' 25.64"	039° 53' 41.59"	Картометрический метод	5.00	–
5478	485804.51	1344319.17	053° 12' 25.65"	039° 53' 41.95"	Картометрический метод	5.00	–
5479	485806.70	1344323.33	053° 12' 25.72"	039° 53' 42.18"	Картометрический метод	5.00	–
5480	485810.62	1344325.32	053° 12' 25.85"	039° 53' 42.29"	Картометрический метод	5.00	–
5481	485817.02	1344326.08	053° 12' 26.05"	039° 53' 42.34"	Картометрический метод	5.00	–

5482	485821.35	1344328.07	053° 12' 26.19"	039° 53' 42.45"	Картометрический метод	5.00	–
5483	485828.65	1344331.92	053° 12' 26.42"	039° 53' 42.66"	Картометрический метод	5.00	–
5484	485834.85	1344333.43	053° 12' 26.62"	039° 53' 42.75"	Картометрический метод	5.00	–
5485	485840.23	1344332.04	053° 12' 26.80"	039° 53' 42.68"	Картометрический метод	5.00	–
5486	485844.34	1344332.35	053° 12' 26.93"	039° 53' 42.70"	Картометрический метод	5.00	–
5487	485851.42	1344333.58	053° 12' 27.16"	039° 53' 42.78"	Картометрический метод	5.00	–
5488	485856.40	1344333.54	053° 12' 27.32"	039° 53' 42.78"	Картометрический метод	5.00	–
5489	485862.00	1344334.31	053° 12' 27.50"	039° 53' 42.83"	Картометрический метод	5.00	–
5490	485868.87	1344333.99	053° 12' 27.72"	039° 53' 42.82"	Картометрический метод	5.00	–
5491	485876.34	1344334.14	053° 12' 27.97"	039° 53' 42.83"	Картометрический метод	5.00	–
5492	485882.86	1344331.53	053° 12' 28.18"	039° 53' 42.70"	Картометрический метод	5.00	–
5493	485891.63	1344324.93	053° 12' 28.47"	039° 53' 42.35"	Картометрический метод	5.00	–
5494	485895.60	1344324.30	053° 12' 28.59"	039° 53' 42.32"	Картометрический метод	5.00	–
5495	485900.45	1344324.74	053° 12' 28.75"	039° 53' 42.35"	Картометрический метод	5.00	–
5496	485903.88	1344324.24	053° 12' 28.86"	039° 53' 42.33"	Картометрический метод	5.00	–
5497	485908.10	1344320.84	053° 12' 29.00"	039° 53' 42.15"	Картометрический метод	5.00	–
5498	485914.83	1344319.58	053° 12' 29.22"	039° 53' 42.09"	Картометрический метод	5.00	–
5499	485920.36	1344320.48	053° 12' 29.40"	039° 53' 42.14"	Картометрический метод	5.00	–
5500	485925.77	1344323.95	053° 12' 29.57"	039° 53' 42.34"	Картометрический метод	5.00	–
5501	485928.89	1344327.70	053° 12' 29.67"	039° 53' 42.54"	Картометрический метод	5.00	–
5502	485935.72	1344331.35	053° 12' 29.89"	039° 53' 42.75"	Картометрический метод	5.00	–
5503	485942.80	1344332.51	053° 12' 30.12"	039° 53' 42.82"	Картометрический метод	5.00	–
5504	485945.51	1344334.71	053° 12' 30.20"	039° 53' 42.94"	Картометрический метод	5.00	–
5505	485949.87	1344340.74	053° 12' 30.34"	039° 53' 43.27"	Картометрический метод	5.00	–
5506	485953.25	1344342.74	053° 12' 30.45"	039° 53' 43.38"	Картометрический метод	5.00	–
5507	485958.58	1344344.05	053° 12' 30.62"	039° 53' 43.45"	Картометрический метод	5.00	–
5508	485961.97	1344347.66	053° 12' 30.73"	039° 53' 43.65"	Картометрический метод	5.00	–
5509	485965.02	1344350.87	053° 12' 30.82"	039° 53' 43.83"	Картометрический метод	5.00	–
5510	485968.96	1344355.29	053° 12' 30.95"	039° 53' 44.07"	Картометрический метод	5.00	–
5511	485971.29	1344361.13	053° 12' 31.02"	039° 53' 44.39"	Картометрический метод	5.00	–
5512	485974.95	1344363.60	053° 12' 31.14"	039° 53' 44.53"	Картометрический метод	5.00	–
5513	485981.01	1344363.75	053° 12' 31.33"	039° 53' 44.54"	Картометрический метод	5.00	–
5514	485990.10	1344363.69	053° 12' 31.63"	039° 53' 44.55"	Картометрический метод	5.00	–
5515	485994.76	1344365.41	053° 12' 31.78"	039° 53' 44.64"	Картометрический метод	5.00	–
5516	486001.73	1344369.40	053° 12' 32.00"	039° 53' 44.87"	Картометрический метод	5.00	–
5517	486008.82	1344371.97	053° 12' 32.23"	039° 53' 45.01"	Картометрический метод	5.00	–
5518	486014.47	1344371.59	053° 12' 32.41"	039° 53' 45.00"	Картометрический метод	5.00	–
5519	486019.71	1344370.07	053° 12' 32.58"	039° 53' 44.92"	Картометрический метод	5.00	–

5520	486025.25	1344371.52	053° 12' 32.76"	039° 53' 45.01"	Картометрический метод	5.00	–
5521	486029.29	1344371.28	053° 12' 32.89"	039° 53' 45.00"	Картометрический метод	5.00	–
5522	486038.44	1344370.61	053° 12' 33.18"	039° 53' 44.97"	Картометрический метод	5.00	–
5523	486047.28	1344372.97	053° 12' 33.47"	039° 53' 45.11"	Картометрический метод	5.00	–
5524	486050.93	1344374.50	053° 12' 33.59"	039° 53' 45.19"	Картометрический метод	5.00	–
5525	486054.86	1344378.37	053° 12' 33.71"	039° 53' 45.41"	Картометрический метод	5.00	–
5526	486057.83	1344379.70	053° 12' 33.81"	039° 53' 45.48"	Картометрический метод	5.00	–
5527	486065.39	1344382.07	053° 12' 34.05"	039° 53' 45.62"	Картометрический метод	5.00	–
5528	486070.36	1344388.36	053° 12' 34.21"	039° 53' 45.96"	Картометрический метод	5.00	–
5529	486073.44	1344395.21	053° 12' 34.30"	039° 53' 46.33"	Картометрический метод	5.00	–
5530	486074.63	1344402.07	053° 12' 34.33"	039° 53' 46.70"	Картометрический метод	5.00	–
5531	486078.38	1344408.31	053° 12' 34.45"	039° 53' 47.04"	Картометрический метод	5.00	–
5532	486083.35	1344415.54	053° 12' 34.61"	039° 53' 47.44"	Картометрический метод	5.00	–
5533	486089.24	1344419.48	053° 12' 34.80"	039° 53' 47.66"	Картометрический метод	5.00	–
5534	486098.36	1344423.92	053° 12' 35.09"	039° 53' 47.91"	Картометрический метод	5.00	–
5535	486102.50	1344427.87	053° 12' 35.22"	039° 53' 48.12"	Картометрический метод	5.00	–
5536	486108.54	1344434.96	053° 12' 35.41"	039° 53' 48.51"	Картометрический метод	5.00	–
5537	486109.80	1344440.95	053° 12' 35.45"	039° 53' 48.84"	Картометрический метод	5.00	–
5538	486109.29	1344445.46	053° 12' 35.43"	039° 53' 49.08"	Картометрический метод	5.00	–
5539	486111.36	1344452.65	053° 12' 35.49"	039° 53' 49.47"	Картометрический метод	5.00	–
5540	486114.04	1344459.91	053° 12' 35.57"	039° 53' 49.86"	Картометрический метод	5.00	–
5541	486118.07	1344467.08	053° 12' 35.70"	039° 53' 50.25"	Картометрический метод	5.00	–
5542	486120.75	1344475.28	053° 12' 35.78"	039° 53' 50.70"	Картометрический метод	5.00	–
5543	486123.06	1344486.44	053° 12' 35.85"	039° 53' 51.30"	Картометрический метод	5.00	–
5544	486125.25	1344501.38	053° 12' 35.91"	039° 53' 52.11"	Картометрический метод	5.00	–
5545	486126.39	1344509.92	053° 12' 35.94"	039° 53' 52.57"	Картометрический метод	5.00	–
5546	486129.81	1344516.97	053° 12' 36.05"	039° 53' 52.95"	Картометрический метод	5.00	–
5547	486136.41	1344526.08	053° 12' 36.25"	039° 53' 53.45"	Картометрический метод	5.00	–
5548	486142.91	1344531.89	053° 12' 36.46"	039° 53' 53.77"	Картометрический метод	5.00	–
5549	486149.20	1344535.21	053° 12' 36.66"	039° 53' 53.95"	Картометрический метод	5.00	–
5550	486159.46	1344538.10	053° 12' 36.99"	039° 53' 54.12"	Картометрический метод	5.00	–
5551	486166.64	1344543.51	053° 12' 37.22"	039° 53' 54.42"	Картометрический метод	5.00	–
5552	486175.70	1344549.30	053° 12' 37.51"	039° 53' 54.74"	Картометрический метод	5.00	–
5553	486181.24	1344551.35	053° 12' 37.69"	039° 53' 54.86"	Картометрический метод	5.00	–
5554	486187.63	1344550.70	053° 12' 37.89"	039° 53' 54.83"	Картометрический метод	5.00	–
5555	486195.81	1344554.81	053° 12' 38.16"	039° 53' 55.06"	Картометрический метод	5.00	–
5556	486206.81	1344558.24	053° 12' 38.51"	039° 53' 55.26"	Картометрический метод	5.00	–
5557	486221.17	1344559.68	053° 12' 38.97"	039° 53' 55.35"	Картометрический метод	5.00	–

5558	486229.35	1344564.40	053° 12' 39.23"	039° 53' 55.61"	Картометрический метод	5.00	–
5559	486236.04	1344567.25	053° 12' 39.45"	039° 53' 55.77"	Картометрический метод	5.00	–
5560	486240.28	1344566.55	053° 12' 39.59"	039° 53' 55.74"	Картометрический метод	5.00	–
5561	486245.32	1344565.97	053° 12' 39.75"	039° 53' 55.71"	Картометрический метод	5.00	–
5562	486257.11	1344565.62	053° 12' 40.13"	039° 53' 55.71"	Картометрический метод	5.00	–
5563	486263.24	1344565.77	053° 12' 40.33"	039° 53' 55.72"	Картометрический метод	5.00	–
5564	486267.80	1344563.92	053° 12' 40.48"	039° 53' 55.63"	Картометрический метод	5.00	–
5565	486273.59	1344563.28	053° 12' 40.67"	039° 53' 55.60"	Картометрический метод	5.00	–
5566	486279.46	1344564.92	053° 12' 40.85"	039° 53' 55.69"	Картометрический метод	5.00	–
5567	486287.83	1344567.01	053° 12' 41.12"	039° 53' 55.82"	Картометрический метод	5.00	–
5568	486301.13	1344571.23	053° 12' 41.55"	039° 53' 56.06"	Картометрический метод	5.00	–
5569	486307.59	1344571.58	053° 12' 41.76"	039° 53' 56.08"	Картометрический метод	5.00	–
5570	486311.62	1344570.07	053° 12' 41.89"	039° 53' 56.01"	Картометрический метод	5.00	–
5571	486319.32	1344563.08	053° 12' 42.14"	039° 53' 55.64"	Картометрический метод	5.00	–
5572	486325.22	1344560.14	053° 12' 42.34"	039° 53' 55.49"	Картометрический метод	5.00	–
5573	486330.89	1344561.18	053° 12' 42.52"	039° 53' 55.55"	Картометрический метод	5.00	–
5574	486334.75	1344564.79	053° 12' 42.64"	039° 53' 55.75"	Картометрический метод	5.00	–
5575	486335.79	1344569.22	053° 12' 42.67"	039° 53' 55.99"	Картометрический метод	5.00	–
5576	486335.42	1344573.07	053° 12' 42.66"	039° 53' 56.19"	Картометрический метод	5.00	–
5577	486333.63	1344576.72	053° 12' 42.60"	039° 53' 56.39"	Картометрический метод	5.00	–
5578	486328.99	1344578.97	053° 12' 42.45"	039° 53' 56.50"	Картометрический метод	5.00	–
5579	486324.76	1344580.15	053° 12' 42.31"	039° 53' 56.56"	Картометрический метод	5.00	–
5580	486319.96	1344587.12	053° 12' 42.15"	039° 53' 56.93"	Картометрический метод	5.00	–
5581	486318.99	1344592.78	053° 12' 42.11"	039° 53' 57.24"	Картометрический метод	5.00	–
5582	486320.30	1344605.64	053° 12' 42.15"	039° 53' 57.93"	Картометрический метод	5.00	–
5583	486322.37	1344613.16	053° 12' 42.21"	039° 53' 58.34"	Картометрический метод	5.00	–
5584	486325.03	1344617.93	053° 12' 42.29"	039° 53' 58.60"	Картометрический метод	5.00	–
5585	486329.76	1344619.78	053° 12' 42.45"	039° 53' 58.70"	Картометрический метод	5.00	–
5586	486337.85	1344620.26	053° 12' 42.71"	039° 53' 58.74"	Картометрический метод	5.00	–
5587	486343.82	1344618.06	053° 12' 42.90"	039° 53' 58.63"	Картометрический метод	5.00	–
5588	486351.46	1344612.89	053° 12' 43.15"	039° 53' 58.35"	Картометрический метод	5.00	–
5589	486357.68	1344606.71	053° 12' 43.36"	039° 53' 58.03"	Картометрический метод	5.00	–
5590	486362.00	1344607.35	053° 12' 43.50"	039° 53' 58.07"	Картометрический метод	5.00	–
5591	486369.44	1344612.28	053° 12' 43.73"	039° 53' 58.34"	Картометрический метод	5.00	–
5592	486372.79	1344618.59	053° 12' 43.84"	039° 53' 58.68"	Картометрический метод	5.00	–
5593	486377.15	1344635.33	053° 12' 43.97"	039° 53' 59.59"	Картометрический метод	5.00	–
5594	486380.57	1344643.18	053° 12' 44.07"	039° 54' 00.02"	Картометрический метод	5.00	–
5595	486384.26	1344650.50	053° 12' 44.19"	039° 54' 00.42"	Картометрический метод	5.00	–

5596	486384.29	1344663.56	053° 12' 44.18"	039° 54' 01.12"	Картометрический метод	5.00	–
5597	486384.04	1344675.35	053° 12' 44.17"	039° 54' 01.75"	Картометрический метод	5.00	–
5598	486384.12	1344686.46	053° 12' 44.16"	039° 54' 02.35"	Картометрический метод	5.00	–
5599	486381.36	1344696.65	053° 12' 44.07"	039° 54' 02.90"	Картометрический метод	5.00	–
5600	486376.36	1344702.95	053° 12' 43.90"	039° 54' 03.23"	Картометрический метод	5.00	–
5601	486367.24	1344708.07	053° 12' 43.60"	039° 54' 03.50"	Картометрический метод	5.00	–
5602	486359.86	1344712.77	053° 12' 43.36"	039° 54' 03.74"	Картометрический метод	5.00	–
5603	486355.26	1344718.59	053° 12' 43.21"	039° 54' 04.05"	Картометрический метод	5.00	–
5604	486351.65	1344722.52	053° 12' 43.09"	039° 54' 04.26"	Картометрический метод	5.00	–
5605	486347.83	1344724.77	053° 12' 42.96"	039° 54' 04.38"	Картометрический метод	5.00	–
5606	486342.11	1344726.03	053° 12' 42.78"	039° 54' 04.44"	Картометрический метод	5.00	–
5607	486337.94	1344726.60	053° 12' 42.64"	039° 54' 04.47"	Картометрический метод	5.00	–
5608	486336.47	1344728.22	053° 12' 42.59"	039° 54' 04.55"	Картометрический метод	5.00	–
5609	486337.19	1344734.08	053° 12' 42.61"	039° 54' 04.87"	Картометрический метод	5.00	–
5610	486338.45	1344741.61	053° 12' 42.65"	039° 54' 05.27"	Картометрический метод	5.00	–
5611	486338.65	1344750.50	053° 12' 42.65"	039° 54' 05.75"	Картометрический метод	5.00	–
5612	486340.26	1344758.64	053° 12' 42.70"	039° 54' 06.19"	Картометрический метод	5.00	–
5613	486342.80	1344764.88	053° 12' 42.77"	039° 54' 06.53"	Картометрический метод	5.00	–
5614	486350.04	1344770.42	053° 12' 43.01"	039° 54' 06.84"	Картометрический метод	5.00	–
5615	486357.61	1344773.13	053° 12' 43.25"	039° 54' 06.99"	Картометрический метод	5.00	–
5616	486368.17	1344780.79	053° 12' 43.58"	039° 54' 07.42"	Картометрический метод	5.00	–
5617	486375.50	1344789.02	053° 12' 43.82"	039° 54' 07.87"	Картометрический метод	5.00	–
5618	486382.40	1344792.95	053° 12' 44.04"	039° 54' 08.09"	Картометрический метод	5.00	–
5619	486389.68	1344794.78	053° 12' 44.27"	039° 54' 08.19"	Картометрический метод	5.00	–
5620	486394.60	1344795.28	053° 12' 44.43"	039° 54' 08.23"	Картометрический метод	5.00	–
5621	486399.02	1344791.89	053° 12' 44.58"	039° 54' 08.05"	Картометрический метод	5.00	–
5622	486400.79	1344784.94	053° 12' 44.64"	039° 54' 07.68"	Картометрический метод	5.00	–
5623	486402.12	1344782.37	053° 12' 44.68"	039° 54' 07.54"	Картометрический метод	5.00	–
5624	486404.61	1344781.68	053° 12' 44.76"	039° 54' 07.50"	Картометрический метод	5.00	–
5625	486413.30	1344782.62	053° 12' 45.04"	039° 54' 07.56"	Картометрический метод	5.00	–
5626	486419.58	1344784.06	053° 12' 45.24"	039° 54' 07.65"	Картометрический метод	5.00	–
5627	486421.42	1344788.22	053° 12' 45.30"	039° 54' 07.87"	Картометрический метод	5.00	–
5628	486424.10	1344794.67	053° 12' 45.38"	039° 54' 08.22"	Картометрический метод	5.00	–
5629	486428.16	1344797.67	053° 12' 45.51"	039° 54' 08.39"	Картометрический метод	5.00	–
5630	486435.18	1344800.65	053° 12' 45.74"	039° 54' 08.56"	Картометрический метод	5.00	–
5631	486443.88	1344801.39	053° 12' 46.02"	039° 54' 08.61"	Картометрический метод	5.00	–
5632	486453.84	1344801.32	053° 12' 46.34"	039° 54' 08.61"	Картометрический метод	5.00	–
5633	486457.80	1344799.27	053° 12' 46.47"	039° 54' 08.51"	Картометрический метод	5.00	–

5634	486463.00	1344791.96	053° 12' 46.64"	039° 54' 08.12"	Картометрический метод	5.00	–
5635	486463.58	1344787.18	053° 12' 46.67"	039° 54' 07.86"	Картометрический метод	5.00	–
5636	486462.74	1344783.68	053° 12' 46.64"	039° 54' 07.67"	Картометрический метод	5.00	–
5637	486459.54	1344779.26	053° 12' 46.54"	039° 54' 07.43"	Картометрический метод	5.00	–
5638	486455.68	1344775.25	053° 12' 46.42"	039° 54' 07.21"	Картометрический метод	5.00	–
5639	486453.96	1344771.28	053° 12' 46.37"	039° 54' 07.00"	Картометрический метод	5.00	–
5640	486454.40	1344766.97	053° 12' 46.38"	039° 54' 06.76"	Картометрический метод	5.00	–
5641	486458.82	1344762.70	053° 12' 46.53"	039° 54' 06.54"	Картометрический метод	5.00	–
5642	486464.45	1344758.82	053° 12' 46.71"	039° 54' 06.34"	Картометрический метод	5.00	–
5643	486470.57	1344758.44	053° 12' 46.91"	039° 54' 06.32"	Картометрический метод	5.00	–
5644	486474.54	1344757.73	053° 12' 47.04"	039° 54' 06.29"	Картометрический метод	5.00	–
5645	486483.81	1344754.84	053° 12' 47.34"	039° 54' 06.14"	Картометрический метод	5.00	–
5646	486496.46	1344752.19	053° 12' 47.75"	039° 54' 06.01"	Картометрический метод	5.00	–
5647	486500.43	1344751.96	053° 12' 47.88"	039° 54' 06.01"	Картометрический метод	5.00	–
5648	486503.95	1344754.15	053° 12' 47.99"	039° 54' 06.13"	Картометрический метод	5.00	–
5649	486505.99	1344757.98	053° 12' 48.06"	039° 54' 06.34"	Картометрический метод	5.00	–
5650	486510.23	1344766.84	053° 12' 48.19"	039° 54' 06.82"	Картометрический метод	5.00	–
5651	486515.06	1344772.80	053° 12' 48.34"	039° 54' 07.14"	Картометрический метод	5.00	–
5652	486520.53	1344775.38	053° 12' 48.52"	039° 54' 07.29"	Картометрический метод	5.00	–
5653	486528.02	1344776.54	053° 12' 48.76"	039° 54' 07.36"	Картометрический метод	5.00	–
5654	486539.67	1344776.46	053° 12' 49.13"	039° 54' 07.37"	Картометрический метод	5.00	–
5655	486544.84	1344775.41	053° 12' 49.30"	039° 54' 07.32"	Картометрический метод	5.00	–
5656	486553.01	1344777.57	053° 12' 49.56"	039° 54' 07.44"	Картометрический метод	5.00	–
5657	486556.99	1344778.29	053° 12' 49.69"	039° 54' 07.48"	Картометрический метод	5.00	–
5658	486563.26	1344778.91	053° 12' 49.89"	039° 54' 07.52"	Картометрический метод	5.00	–
5659	486569.41	1344782.91	053° 12' 50.09"	039° 54' 07.75"	Картометрический метод	5.00	–
5660	486573.81	1344785.91	053° 12' 50.23"	039° 54' 07.91"	Картометрический метод	5.00	–
5661	486580.36	1344788.42	053° 12' 50.44"	039° 54' 08.05"	Картометрический метод	5.00	–
5662	486588.99	1344788.90	053° 12' 50.72"	039° 54' 08.09"	Картометрический метод	5.00	–
5663	486598.28	1344788.22	053° 12' 51.02"	039° 54' 08.06"	Картометрический метод	5.00	–
5664	486602.67	1344790.41	053° 12' 51.16"	039° 54' 08.19"	Картометрический метод	5.00	–
5665	486610.37	1344793.39	053° 12' 51.41"	039° 54' 08.35"	Картометрический метод	5.00	–
5666	486615.39	1344798.34	053° 12' 51.57"	039° 54' 08.63"	Картометрический метод	5.00	–
5667	486619.59	1344802.55	053° 12' 51.70"	039° 54' 08.86"	Картометрический метод	5.00	–
5668	486626.70	1344808.22	053° 12' 51.93"	039° 54' 09.17"	Картометрический метод	5.00	–
5669	486638.87	1344813.59	053° 12' 52.32"	039° 54' 09.47"	Картометрический метод	5.00	–
5670	486649.46	1344816.48	053° 12' 52.66"	039° 54' 09.64"	Картометрический метод	5.00	–
5671	486659.41	1344823.81	053° 12' 52.98"	039° 54' 10.05"	Картометрический метод	5.00	–

5672	486662.07	1344828.10	053° 12' 53.06"	039° 54' 10.28"	Картометрический метод	5.00	–
5673	486663.12	1344833.08	053° 12' 53.09"	039° 54' 10.55"	Картометрический метод	5.00	–
5674	486665.02	1344835.29	053° 12' 53.15"	039° 54' 10.67"	Картометрический метод	5.00	–
5675	486669.62	1344838.15	053° 12' 53.30"	039° 54' 10.83"	Картометрический метод	5.00	–
5676	486681.85	1344843.58	053° 12' 53.69"	039° 54' 11.14"	Картометрический метод	5.00	–
5677	486690.78	1344849.85	053° 12' 53.97"	039° 54' 11.48"	Картометрический метод	5.00	–
5678	486696.47	1344853.85	053° 12' 54.15"	039° 54' 11.70"	Картометрический метод	5.00	–
5679	486700.68	1344858.26	053° 12' 54.29"	039° 54' 11.95"	Картометрический метод	5.00	–
5680	486701.05	1344863.04	053° 12' 54.30"	039° 54' 12.20"	Картометрический метод	5.00	–
5681	486700.95	1344868.10	053° 12' 54.29"	039° 54' 12.48"	Картометрический метод	5.00	–
5682	486701.42	1344877.86	053° 12' 54.30"	039° 54' 13.00"	Картометрический метод	5.00	–
5683	486702.09	1344885.93	053° 12' 54.32"	039° 54' 13.44"	Картометрический метод	5.00	–
5684	486704.72	1344896.02	053° 12' 54.39"	039° 54' 13.98"	Картометрический метод	5.00	–
5685	486709.02	1344903.80	053° 12' 54.53"	039° 54' 14.41"	Картометрический метод	5.00	–
5686	486713.30	1344909.49	053° 12' 54.66"	039° 54' 14.72"	Картометрический метод	5.00	–
5687	486715.79	1344917.56	053° 12' 54.74"	039° 54' 15.16"	Картометрический метод	5.00	–
5688	486721.99	1344928.42	053° 12' 54.93"	039° 54' 15.75"	Картометрический метод	5.00	–
5689	486729.87	1344937.39	053° 12' 55.18"	039° 54' 16.24"	Картометрический метод	5.00	–
5690	486737.19	1344944.00	053° 12' 55.41"	039° 54' 16.60"	Картометрический метод	5.00	–
5691	486743.03	1344950.09	053° 12' 55.60"	039° 54' 16.94"	Картометрический метод	5.00	–
5692	486750.86	1344953.74	053° 12' 55.85"	039° 54' 17.14"	Картометрический метод	5.00	–
5693	486759.25	1344958.32	053° 12' 56.12"	039° 54' 17.40"	Картометрический метод	5.00	–
5694	486766.00	1344961.03	053° 12' 56.33"	039° 54' 17.55"	Картометрический метод	5.00	–
5695	486778.47	1344961.96	053° 12' 56.74"	039° 54' 17.62"	Картометрический метод	5.00	–
5696	486787.37	1344963.57	053° 12' 57.02"	039° 54' 17.71"	Картометрический метод	5.00	–
5697	486791.14	1344963.48	053° 12' 57.15"	039° 54' 17.71"	Картометрический метод	5.00	–
5698	486794.50	1344962.31	053° 12' 57.25"	039° 54' 17.65"	Картометрический метод	5.00	–
5699	486799.16	1344964.03	053° 12' 57.40"	039° 54' 17.75"	Картометрический метод	5.00	–
5700	486803.67	1344964.40	053° 12' 57.55"	039° 54' 17.77"	Картометрический метод	5.00	–
5701	486808.87	1344965.98	053° 12' 57.72"	039° 54' 17.86"	Картометрический метод	5.00	–
5702	486815.37	1344970.38	053° 12' 57.92"	039° 54' 18.11"	Картометрический метод	5.00	–
5703	486823.52	1344980.02	053° 12' 58.18"	039° 54' 18.64"	Картометрический метод	5.00	–
5704	486831.80	1344988.71	053° 12' 58.44"	039° 54' 19.11"	Картометрический метод	5.00	–
5705	486841.34	1344994.50	053° 12' 58.75"	039° 54' 19.44"	Картометрический метод	5.00	–
5706	486848.77	1344998.62	053° 12' 58.99"	039° 54' 19.67"	Картометрический метод	5.00	–
5707	486861.15	1345006.21	053° 12' 59.38"	039° 54' 20.09"	Картометрический метод	5.00	–
5708	486868.84	1345008.04	053° 12' 59.63"	039° 54' 20.19"	Картометрический метод	5.00	–
5709	486876.79	1345008.19	053° 12' 59.89"	039° 54' 20.21"	Картометрический метод	5.00	–

5710	486885.94	1345006.84	053° 13' 00.18"	039° 54' 20.15"	Картометрический метод	5.00	–
5711	486893.72	1345002.20	053° 13' 00.44"	039° 54' 19.91"	Картометрический метод	5.00	–
5712	486899.41	1344996.91	053° 13' 00.62"	039° 54' 19.63"	Картометрический метод	5.00	–
5713	486911.26	1344988.34	053° 13' 01.01"	039° 54' 19.18"	Картометрический метод	5.00	–
5714	486914.87	1344984.47	053° 13' 01.13"	039° 54' 18.97"	Картометрический метод	5.00	–
5715	486915.64	1344978.20	053° 13' 01.16"	039° 54' 18.64"	Картометрический метод	5.00	–
5716	486913.39	1344975.46	053° 13' 01.09"	039° 54' 18.49"	Картометрический метод	5.00	–
5717	486907.91	1344970.99	053° 13' 00.92"	039° 54' 18.24"	Картометрический метод	5.00	–
5718	486904.18	1344967.44	053° 13' 00.80"	039° 54' 18.05"	Картометрический метод	5.00	–
5719	486905.16	1344963.13	053° 13' 00.83"	039° 54' 17.81"	Картометрический метод	5.00	–
5720	486908.72	1344953.61	053° 13' 00.95"	039° 54' 17.31"	Картометрический метод	5.00	–
5721	486913.50	1344944.08	053° 13' 01.11"	039° 54' 16.80"	Картометрический метод	5.00	–
5722	486920.53	1344938.03	053° 13' 01.35"	039° 54' 16.48"	Картометрический метод	5.00	–
5723	486926.56	1344933.95	053° 13' 01.54"	039° 54' 16.27"	Картометрический метод	5.00	–
5724	486929.84	1344930.42	053° 13' 01.65"	039° 54' 16.08"	Картометрический метод	5.00	–
5725	486934.01	1344929.65	053° 13' 01.79"	039° 54' 16.04"	Картометрический метод	5.00	–
5726	486938.86	1344930.02	053° 13' 01.94"	039° 54' 16.07"	Картометрический метод	5.00	–
5727	486945.18	1344928.76	053° 13' 02.15"	039° 54' 16.01"	Картометрический метод	5.00	–
5728	486953.57	1344924.66	053° 13' 02.42"	039° 54' 15.79"	Картометрический метод	5.00	–
5729	486965.60	1344920.67	053° 13' 02.81"	039° 54' 15.59"	Картометрический метод	5.00	–
5730	486978.32	1344920.58	053° 13' 03.23"	039° 54' 15.60"	Картометрический метод	5.00	–
5731	486986.83	1344923.54	053° 13' 03.50"	039° 54' 15.77"	Картометрический метод	5.00	–
5732	486991.91	1344927.01	053° 13' 03.66"	039° 54' 15.96"	Картометрический метод	5.00	–
5733	486994.77	1344931.64	053° 13' 03.75"	039° 54' 16.21"	Картометрический метод	5.00	–
5734	486995.36	1344938.90	053° 13' 03.76"	039° 54' 16.61"	Картометрический метод	5.00	–
5735	486995.62	1344946.98	053° 13' 03.77"	039° 54' 17.04"	Картометрический метод	5.00	–
5736	486998.96	1344953.22	053° 13' 03.87"	039° 54' 17.38"	Картометрический метод	5.00	–
5737	487005.06	1344958.23	053° 13' 04.07"	039° 54' 17.66"	Картометрический метод	5.00	–
5738	487013.44	1344961.60	053° 13' 04.33"	039° 54' 17.85"	Картометрический метод	5.00	–
5739	487023.02	1344964.30	053° 13' 04.64"	039° 54' 18.00"	Картометрический метод	5.00	–
5740	487031.49	1344971.10	053° 13' 04.91"	039° 54' 18.38"	Картометрический метод	5.00	–
5741	487038.27	1344977.52	053° 13' 05.13"	039° 54' 18.73"	Картометрический метод	5.00	–
5742	487044.89	1344980.98	053° 13' 05.34"	039° 54' 18.93"	Картометрический метод	5.00	–
5743	487054.46	1344981.44	053° 13' 05.65"	039° 54' 18.96"	Картометрический метод	5.00	–
5744	487063.47	1344979.16	053° 13' 05.94"	039° 54' 18.85"	Картометрический метод	5.00	–
5745	487072.51	1344972.42	053° 13' 06.24"	039° 54' 18.49"	Картометрический метод	5.00	–
5746	487077.73	1344967.61	053° 13' 06.41"	039° 54' 18.24"	Картометрический метод	5.00	–
5747	487084.05	1344957.46	053° 13' 06.62"	039° 54' 17.70"	Картометрический метод	5.00	–

5748	487090.45	1344947.71	053° 13' 06.83"	039° 54' 17.18"	Картометрический метод	5.00	–
5749	487094.65	1344942.09	053° 13' 06.97"	039° 54' 16.88"	Картометрический метод	5.00	–
5750	487098.34	1344939.64	053° 13' 07.09"	039° 54' 16.76"	Картометрический метод	5.00	–
5751	487115.22	1344936.89	053° 13' 07.64"	039° 54' 16.63"	Картометрический метод	5.00	–
5752	487134.47	1344934.73	053° 13' 08.27"	039° 54' 16.53"	Картометрический метод	5.00	–
5753	487146.66	1344934.78	053° 13' 08.66"	039° 54' 16.55"	Картометрический метод	5.00	–
5754	487165.49	1344940.57	053° 13' 09.27"	039° 54' 16.88"	Картометрический метод	5.00	–
5755	487189.21	1344952.72	053° 13' 10.02"	039° 54' 17.56"	Картометрический метод	5.00	–
5756	487205.45	1344963.38	053° 13' 10.54"	039° 54' 18.15"	Картометрический метод	5.00	–
5757	487216.46	1344976.97	053° 13' 10.89"	039° 54' 18.89"	Картометрический метод	5.00	–
5758	487224.49	1344997.79	053° 13' 11.14"	039° 54' 20.02"	Картометрический метод	5.00	–
5759	487230.34	1345023.81	053° 13' 11.31"	039° 54' 21.43"	Картометрический метод	5.00	–
5760	487236.93	1345041.82	053° 13' 11.51"	039° 54' 22.41"	Картометрический метод	5.00	–
5761	487243.69	1345053.69	053° 13' 11.72"	039° 54' 23.06"	Картометрический метод	5.00	–
5762	487255.72	1345078.38	053° 13' 12.09"	039° 54' 24.40"	Картометрический метод	5.00	–
5763	487265.50	1345090.44	053° 13' 12.40"	039° 54' 25.06"	Картометрический метод	5.00	–
5764	487269.10	1345103.21	053° 13' 12.51"	039° 54' 25.75"	Картометрический метод	5.00	–
5765	487269.62	1345119.63	053° 13' 12.52"	039° 54' 26.64"	Картометрический метод	5.00	–
5766	487264.67	1345142.70	053° 13' 12.34"	039° 54' 27.87"	Картометрический метод	5.00	–
5767	487269.54	1345154.79	053° 13' 12.49"	039° 54' 28.53"	Картометрический метод	5.00	–
5768	487281.03	1345170.60	053° 13' 12.85"	039° 54' 29.40"	Картометрический метод	5.00	–
5769	487296.51	1345187.59	053° 13' 13.34"	039° 54' 30.33"	Картометрический метод	5.00	–
5770	487314.77	1345198.04	053° 13' 13.93"	039° 54' 30.91"	Картометрический метод	5.00	–
5771	487325.96	1345200.18	053° 13' 14.29"	039° 54' 31.04"	Картометрический метод	5.00	–
5772	487341.37	1345197.37	053° 13' 14.79"	039° 54' 30.90"	Картометрический метод	5.00	–
5773	487353.63	1345189.47	053° 13' 15.19"	039° 54' 30.49"	Картометрический метод	5.00	–
5774	487371.10	1345174.33	053° 13' 15.76"	039° 54' 29.69"	Картометрический метод	5.00	–
5775	487393.90	1345160.49	053° 13' 16.51"	039° 54' 28.97"	Картометрический метод	5.00	–
5776	487405.22	1345151.52	053° 13' 16.88"	039° 54' 28.50"	Картометрический метод	5.00	–
5777	487416.37	1345138.91	053° 13' 17.25"	039° 54' 27.83"	Картометрический метод	5.00	–
5778	487423.60	1345123.84	053° 13' 17.49"	039° 54' 27.03"	Картометрический метод	5.00	–
5779	487430.43	1345098.61	053° 13' 17.73"	039° 54' 25.68"	Картометрический метод	5.00	–
5780	487429.80	1345086.29	053° 13' 17.72"	039° 54' 25.01"	Картометрический метод	5.00	–
5781	487425.37	1345070.49	053° 13' 17.59"	039° 54' 24.16"	Картометрический метод	5.00	–
5782	487426.55	1345056.54	053° 13' 17.63"	039° 54' 23.41"	Картометрический метод	5.00	–
5783	487432.86	1345043.77	053° 13' 17.84"	039° 54' 22.72"	Картометрический метод	5.00	–
5784	487443.03	1345035.41	053° 13' 18.18"	039° 54' 22.28"	Картометрический метод	5.00	–
5785	487463.13	1345020.92	053° 13' 18.84"	039° 54' 21.53"	Картометрический метод	5.00	–

5786	487479.78	1345013.59	053° 13' 19.38"	039° 54' 21.15"	Картометрический метод	5.00	–
5787	487490.48	1345012.24	053° 13' 19.73"	039° 54' 21.09"	Картометрический метод	5.00	–
5788	487498.63	1345012.99	053° 13' 19.99"	039° 54' 21.14"	Картометрический метод	5.00	–
5789	487505.05	1345016.04	053° 13' 20.20"	039° 54' 21.31"	Картометрический метод	5.00	–
5790	487512.79	1345014.30	053° 13' 20.45"	039° 54' 21.22"	Картометрический метод	5.00	–
5791	487523.80	1345010.45	053° 13' 20.81"	039° 54' 21.03"	Картометрический метод	5.00	–
5792	487536.87	1345010.69	053° 13' 21.23"	039° 54' 21.05"	Картометрический метод	5.00	–
5793	487546.73	1345014.73	053° 13' 21.55"	039° 54' 21.28"	Картометрический метод	5.00	–
5794	487553.88	1345024.91	053° 13' 21.77"	039° 54' 21.84"	Картометрический метод	5.00	–
5795	487560.63	1345036.38	053° 13' 21.98"	039° 54' 22.46"	Картометрический метод	5.00	–
5796	487567.54	1345043.06	053° 13' 22.20"	039° 54' 22.83"	Картометрический метод	5.00	–
5797	487584.22	1345048.20	053° 13' 22.74"	039° 54' 23.13"	Картометрический метод	5.00	–
5798	487600.73	1345050.03	053° 13' 23.27"	039° 54' 23.24"	Картометрический метод	5.00	–
5799	487617.99	1345053.00	053° 13' 23.83"	039° 54' 23.42"	Картометрический метод	5.00	–
5800	487633.36	1345054.64	053° 13' 24.32"	039° 54' 23.53"	Картометрический метод	5.00	–
5801	487653.90	1345054.63	053° 13' 24.99"	039° 54' 23.55"	Картометрический метод	5.00	–
5802	487661.27	1345058.48	053° 13' 25.22"	039° 54' 23.76"	Картометрический метод	5.00	–
5803	487669.46	1345074.32	053° 13' 25.48"	039° 54' 24.62"	Картометрический метод	5.00	–
5804	487672.75	1345090.46	053° 13' 25.57"	039° 54' 25.50"	Картометрический метод	5.00	–
5805	487674.74	1345115.16	053° 13' 25.62"	039° 54' 26.83"	Картометрический метод	5.00	–
5806	487672.57	1345122.58	053° 13' 25.55"	039° 54' 27.23"	Картометрический метод	5.00	–
5807	487668.37	1345128.54	053° 13' 25.41"	039° 54' 27.54"	Картометрический метод	5.00	–
5808	487666.11	1345141.62	053° 13' 25.32"	039° 54' 28.25"	Картометрический метод	5.00	–
5809	487665.18	1345152.54	053° 13' 25.29"	039° 54' 28.83"	Картометрический метод	5.00	–
5810	487658.01	1345166.33	053° 13' 25.05"	039° 54' 29.57"	Картометрический метод	5.00	–
5811	487651.38	1345172.71	053° 13' 24.83"	039° 54' 29.91"	Картометрический метод	5.00	–
5812	487649.04	1345184.24	053° 13' 24.75"	039° 54' 30.53"	Картометрический метод	5.00	–
5813	487648.03	1345211.72	053° 13' 24.69"	039° 54' 32.00"	Картометрический метод	5.00	–
5814	487650.33	1345222.62	053° 13' 24.76"	039° 54' 32.59"	Картометрический метод	5.00	–
5815	487655.43	1345229.38	053° 13' 24.92"	039° 54' 32.96"	Картометрический метод	5.00	–
5816	487663.48	1345234.85	053° 13' 25.18"	039° 54' 33.27"	Картометрический метод	5.00	–
5817	487681.98	1345240.91	053° 13' 25.77"	039° 54' 33.61"	Картометрический метод	5.00	–
5818	487695.80	1345243.23	053° 13' 26.22"	039° 54' 33.75"	Картометрический метод	5.00	–
5819	487708.59	1345242.13	053° 13' 26.63"	039° 54' 33.71"	Картометрический метод	5.00	–
5820	487728.34	1345234.45	053° 13' 27.28"	039° 54' 33.32"	Картометрический метод	5.00	–
5821	487754.44	1345221.53	053° 13' 28.13"	039° 54' 32.65"	Картометрический метод	5.00	–
5822	487786.51	1345204.26	053° 13' 29.18"	039° 54' 31.75"	Картометрический метод	5.00	–
5823	487802.14	1345195.59	053° 13' 29.69"	039° 54' 31.30"	Картометрический метод	5.00	–

5824	487815.91	1345190.44	053° 13' 30.14"	039° 54' 31.04"	Картометрический метод	5.00	–
5825	487828.83	1345189.00	053° 13' 30.56"	039° 54' 30.97"	Картометрический метод	5.00	–
5826	487833.38	1345186.01	053° 13' 30.71"	039° 54' 30.82"	Картометрический метод	5.00	–
5827	487844.25	1345179.66	053° 13' 31.06"	039° 54' 30.49"	Картометрический метод	5.00	–
5828	487855.68	1345177.70	053° 13' 31.43"	039° 54' 30.39"	Картометрический метод	5.00	–
5829	487867.98	1345173.97	053° 13' 31.83"	039° 54' 30.21"	Картометрический метод	5.00	–
5830	487872.63	1345174.61	053° 13' 31.98"	039° 54' 30.25"	Картометрический метод	5.00	–
5831	487884.34	1345182.20	053° 13' 32.36"	039° 54' 30.67"	Картометрический метод	5.00	–
5832	487887.41	1345188.24	053° 13' 32.45"	039° 54' 31.00"	Картометрический метод	5.00	–
5833	487888.30	1345198.88	053° 13' 32.47"	039° 54' 31.57"	Картометрический метод	5.00	–
5834	487892.57	1345203.90	053° 13' 32.61"	039° 54' 31.85"	Картометрический метод	5.00	–
5835	487901.94	1345214.00	053° 13' 32.90"	039° 54' 32.40"	Картометрический метод	5.00	–
5836	487907.19	1345222.65	053° 13' 33.07"	039° 54' 32.87"	Картометрический метод	5.00	–
5837	487909.95	1345232.46	053° 13' 33.15"	039° 54' 33.40"	Картометрический метод	5.00	–
5838	487908.67	1345250.45	053° 13' 33.10"	039° 54' 34.37"	Картометрический метод	5.00	–
5839	487904.89	1345267.58	053° 13' 32.96"	039° 54' 35.29"	Картометрический метод	5.00	–
5840	487904.27	1345285.03	053° 13' 32.93"	039° 54' 36.23"	Картометрический метод	5.00	–
5841	487907.01	1345300.50	053° 13' 33.01"	039° 54' 37.07"	Картометрический метод	5.00	–
5842	487910.34	1345313.68	053° 13' 33.11"	039° 54' 37.78"	Картометрический метод	5.00	–
5843	487917.67	1345331.34	053° 13' 33.34"	039° 54' 38.74"	Картометрический метод	5.00	–
5844	487926.79	1345344.81	053° 13' 33.62"	039° 54' 39.48"	Картометрический метод	5.00	–
5845	487934.25	1345360.65	053° 13' 33.85"	039° 54' 40.34"	Картометрический метод	5.00	–
5846	487940.51	1345368.95	053° 13' 34.05"	039° 54' 40.79"	Картометрический метод	5.00	–
5847	487952.94	1345374.92	053° 13' 34.45"	039° 54' 41.13"	Картометрический метод	5.00	–
5848	487960.05	1345380.26	053° 13' 34.68"	039° 54' 41.42"	Картометрический метод	5.00	–
5849	487972.75	1345394.31	053° 13' 35.08"	039° 54' 42.19"	Картометрический метод	5.00	–
5850	487980.70	1345404.76	053° 13' 35.33"	039° 54' 42.76"	Картометрический метод	5.00	–
5851	487986.93	1345409.02	053° 13' 35.53"	039° 54' 43.00"	Картометрический метод	5.00	–
5852	487999.16	1345415.00	053° 13' 35.92"	039° 54' 43.34"	Картометрический метод	5.00	–
5853	488009.10	1345420.31	053° 13' 36.24"	039° 54' 43.63"	Картометрический метод	5.00	–
5854	488013.34	1345419.74	053° 13' 36.37"	039° 54' 43.61"	Картометрический метод	5.00	–
5855	488018.56	1345415.26	053° 13' 36.55"	039° 54' 43.37"	Картометрический метод	5.00	–
5856	488023.00	1345414.42	053° 13' 36.69"	039° 54' 43.33"	Картометрический метод	5.00	–
5857	488025.70	1345415.41	053° 13' 36.78"	039° 54' 43.39"	Картометрический метод	5.00	–
5858	488028.88	1345418.15	053° 13' 36.88"	039° 54' 43.54"	Картометрический метод	5.00	–
5859	488033.81	1345419.19	053° 13' 37.04"	039° 54' 43.60"	Картометрический метод	5.00	–
5860	488043.91	1345419.93	053° 13' 37.36"	039° 54' 43.65"	Картометрический метод	5.00	–
5861	488050.68	1345423.85	053° 13' 37.58"	039° 54' 43.87"	Картометрический метод	5.00	–

5862	488055.36	1345429.34	053° 13' 37.73"	039° 54' 44.17"	Картометрический метод	5.00	–
5863	488058.17	1345436.32	053° 13' 37.81"	039° 54' 44.55"	Картометрический метод	5.00	–
5864	488064.10	1345445.58	053° 13' 38.00"	039° 54' 45.05"	Картометрический метод	5.00	–
5865	488072.43	1345452.45	053° 13' 38.26"	039° 54' 45.43"	Картометрический метод	5.00	–
5866	488080.18	1345462.23	053° 13' 38.51"	039° 54' 45.97"	Картометрический метод	5.00	–
5867	488084.33	1345467.32	053° 13' 38.64"	039° 54' 46.25"	Картометрический метод	5.00	–
5868	488084.76	1345471.76	053° 13' 38.65"	039° 54' 46.49"	Картометрический метод	5.00	–
5869	488085.95	1345477.20	053° 13' 38.68"	039° 54' 46.78"	Картометрический метод	5.00	–
5870	488090.66	1345485.86	053° 13' 38.83"	039° 54' 47.25"	Картометрический метод	5.00	–
5871	488095.82	1345491.88	053° 13' 38.99"	039° 54' 47.58"	Картометрический метод	5.00	–
5872	488106.57	1345498.40	053° 13' 39.34"	039° 54' 47.95"	Картометрический метод	5.00	–
5873	488115.10	1345504.00	053° 13' 39.61"	039° 54' 48.26"	Картометрический метод	5.00	–
5874	488122.13	1345507.99	053° 13' 39.83"	039° 54' 48.48"	Картометрический метод	5.00	–
5875	488134.90	1345513.96	053° 13' 40.24"	039° 54' 48.81"	Картометрический метод	5.00	–
5876	488146.29	1345523.57	053° 13' 40.61"	039° 54' 49.35"	Картометрический метод	5.00	–
5877	488154.25	1345526.01	053° 13' 40.86"	039° 54' 49.49"	Картометрический метод	5.00	–
5878	488162.02	1345529.12	053° 13' 41.11"	039° 54' 49.66"	Картометрический метод	5.00	–
5879	488165.65	1345537.38	053° 13' 41.22"	039° 54' 50.11"	Картометрический метод	5.00	–
5880	488170.62	1345554.11	053° 13' 41.37"	039° 54' 51.02"	Картометрический метод	5.00	–
5881	488176.39	1345569.29	053° 13' 41.55"	039° 54' 51.84"	Картометрический метод	5.00	–
5882	488176.62	1345574.07	053° 13' 41.55"	039° 54' 52.10"	Картометрический метод	5.00	–
5883	488173.27	1345576.72	053° 13' 41.44"	039° 54' 52.24"	Картометрический метод	5.00	–
5884	488168.44	1345579.45	053° 13' 41.29"	039° 54' 52.38"	Картометрический метод	5.00	–
5885	488157.57	1345584.51	053° 13' 40.93"	039° 54' 52.64"	Картометрический метод	5.00	–
5886	488149.30	1345586.66	053° 13' 40.66"	039° 54' 52.75"	Картометрический метод	5.00	–
5887	488132.24	1345592.77	053° 13' 40.11"	039° 54' 53.06"	Картометрический метод	5.00	–
5888	488113.05	1345603.01	053° 13' 39.48"	039° 54' 53.59"	Картометрический метод	5.00	–
5889	488102.01	1345612.32	053° 13' 39.12"	039° 54' 54.08"	Картометрический метод	5.00	–
5890	488089.99	1345626.55	053° 13' 38.72"	039° 54' 54.83"	Картометрический метод	5.00	–
5891	488087.49	1345635.19	053° 13' 38.63"	039° 54' 55.30"	Картометрический метод	5.00	–
5892	488086.87	1345650.95	053° 13' 38.60"	039° 54' 56.15"	Картометрический метод	5.00	–
5893	488092.96	1345664.51	053° 13' 38.79"	039° 54' 56.88"	Картометрический метод	5.00	–
5894	488100.53	1345678.40	053° 13' 39.03"	039° 54' 57.64"	Картометрический метод	5.00	–
5895	488107.66	1345685.62	053° 13' 39.25"	039° 54' 58.04"	Картометрический метод	5.00	–
5896	488112.11	1345686.60	053° 13' 39.39"	039° 54' 58.09"	Картометрический метод	5.00	–
5897	488118.37	1345686.08	053° 13' 39.60"	039° 54' 58.07"	Картометрический метод	5.00	–
5898	488125.25	1345688.32	053° 13' 39.82"	039° 54' 58.20"	Картометрический метод	5.00	–
5899	488136.39	1345691.00	053° 13' 40.18"	039° 54' 58.36"	Картометрический метод	5.00	–

5900	488148.39	1345693.34	053° 13' 40.56"	039° 54' 58.50"	Картометрический метод	5.00	–
5901	488157.92	1345698.73	053° 13' 40.87"	039° 54' 58.80"	Картометрический метод	5.00	–
5902	488168.90	1345708.14	053° 13' 41.22"	039° 54' 59.32"	Картометрический метод	5.00	–
5903	488178.85	1345714.80	053° 13' 41.53"	039° 54' 59.69"	Картометрический метод	5.00	–
5904	488189.14	1345721.73	053° 13' 41.86"	039° 55' 00.07"	Картометрический метод	5.00	–
5905	488206.09	1345728.08	053° 13' 42.41"	039° 55' 00.43"	Картометрический метод	5.00	–
5906	488218.21	1345737.28	053° 13' 42.79"	039° 55' 00.94"	Картометрический метод	5.00	–
5907	488231.78	1345742.44	053° 13' 43.23"	039° 55' 01.23"	Картометрический метод	5.00	–
5908	488238.42	1345747.85	053° 13' 43.44"	039° 55' 01.53"	Картометрический метод	5.00	–
5909	488243.41	1345757.91	053° 13' 43.59"	039° 55' 02.08"	Картометрический метод	5.00	–
5910	488246.32	1345768.40	053° 13' 43.68"	039° 55' 02.65"	Картометрический метод	5.00	–
5911	488248.78	1345782.86	053° 13' 43.75"	039° 55' 03.43"	Картометрический метод	5.00	–
5912	488252.96	1345792.80	053° 13' 43.88"	039° 55' 03.97"	Картометрический метод	5.00	–
5913	488260.76	1345801.09	053° 13' 44.13"	039° 55' 04.42"	Картометрический метод	5.00	–
5914	488268.83	1345808.57	053° 13' 44.38"	039° 55' 04.84"	Картометрический метод	5.00	–
5915	488276.44	1345818.42	053° 13' 44.62"	039° 55' 05.37"	Картометрический метод	5.00	–
5916	488285.07	1345828.26	053° 13' 44.90"	039° 55' 05.91"	Картометрический метод	5.00	–
5917	488291.35	1345831.17	053° 13' 45.10"	039° 55' 06.08"	Картометрический метод	5.00	–
5918	488297.96	1345832.74	053° 13' 45.31"	039° 55' 06.17"	Картометрический метод	5.00	–
5919	488302.44	1345837.22	053° 13' 45.45"	039° 55' 06.42"	Картометрический метод	5.00	–
5920	488308.46	1345849.44	053° 13' 45.64"	039° 55' 07.08"	Картометрический метод	5.00	–
5921	488316.17	1345854.43	053° 13' 45.88"	039° 55' 07.36"	Картометрический метод	5.00	–
5922	488328.98	1345856.36	053° 13' 46.30"	039° 55' 07.48"	Картометрический метод	5.00	–
5923	488337.06	1345856.97	053° 13' 46.56"	039° 55' 07.52"	Картометрический метод	5.00	–
5924	488344.37	1345860.96	053° 13' 46.79"	039° 55' 07.74"	Картометрический метод	5.00	–
5925	488350.87	1345866.51	053° 13' 47.00"	039° 55' 08.05"	Картометрический метод	5.00	–
5926	488357.89	1345868.81	053° 13' 47.22"	039° 55' 08.18"	Картометрический метод	5.00	–
5927	488363.94	1345866.61	053° 13' 47.42"	039° 55' 08.07"	Картометрический метод	5.00	–
5928	488371.91	1345861.44	053° 13' 47.68"	039° 55' 07.80"	Картометрический метод	5.00	–
5929	488378.70	1345859.37	053° 13' 47.90"	039° 55' 07.69"	Картометрический метод	5.00	–
5930	488384.71	1345861.14	053° 13' 48.10"	039° 55' 07.79"	Картометрический метод	5.00	–
5931	488391.88	1345865.33	053° 13' 48.33"	039° 55' 08.03"	Картометрический метод	5.00	–
5932	488403.56	1345869.69	053° 13' 48.70"	039° 55' 08.28"	Картометрический метод	5.00	–
5933	488411.01	1345874.89	053° 13' 48.94"	039° 55' 08.56"	Картометрический метод	5.00	–
5934	488417.67	1345884.41	053° 13' 49.15"	039° 55' 09.08"	Картометрический метод	5.00	–
5935	488431.12	1345899.46	053° 13' 49.57"	039° 55' 09.91"	Картометрический метод	5.00	–
5936	488436.00	1345903.87	053° 13' 49.73"	039° 55' 10.15"	Картометрический метод	5.00	–
5937	488446.38	1345914.10	053° 13' 50.06"	039° 55' 10.71"	Картометрический метод	5.00	–

5938	488453.84	1345922.27	053° 13' 50.29"	039° 55' 11.16"	Картометрический метод	5.00	–
5939	488460.73	1345925.04	053° 13' 50.51"	039° 55' 11.32"	Картометрический метод	5.00	–
5940	488471.12	1345926.85	053° 13' 50.85"	039° 55' 11.43"	Картометрический метод	5.00	–
5941	488487.08	1345927.55	053° 13' 51.36"	039° 55' 11.48"	Картометрический метод	5.00	–
5942	488496.06	1345930.18	053° 13' 51.65"	039° 55' 11.63"	Картометрический метод	5.00	–
5943	488504.04	1345935.24	053° 13' 51.91"	039° 55' 11.92"	Картометрический метод	5.00	–
5944	488518.81	1345947.05	053° 13' 52.38"	039° 55' 12.57"	Картометрический метод	5.00	–
5945	488526.81	1345953.86	053° 13' 52.63"	039° 55' 12.94"	Картометрический метод	5.00	–
5946	488541.61	1345961.03	053° 13' 53.11"	039° 55' 13.35"	Картометрический метод	5.00	–
5947	488559.12	1345970.94	053° 13' 53.67"	039° 55' 13.90"	Картометрический метод	5.00	–
5948	488577.71	1345979.96	053° 13' 54.26"	039° 55' 14.41"	Картометрический метод	5.00	–
5949	488591.54	1345984.51	053° 13' 54.71"	039° 55' 14.67"	Картометрический метод	5.00	–
5950	488601.80	1345987.26	053° 13' 55.03"	039° 55' 14.83"	Картометрический метод	5.00	–
5951	488610.60	1345992.92	053° 13' 55.32"	039° 55' 15.14"	Картометрический метод	5.00	–
5952	488620.96	1346000.93	053° 13' 55.65"	039° 55' 15.58"	Картометрический метод	5.00	–
5953	488632.74	1346010.14	053° 13' 56.02"	039° 55' 16.09"	Картометрический метод	5.00	–
5954	488645.96	1346022.17	053° 13' 56.44"	039° 55' 16.75"	Картометрический метод	5.00	–
5955	488658.70	1346041.81	053° 13' 56.84"	039° 55' 17.83"	Картометрический метод	5.00	–
5956	488662.64	1346055.58	053° 13' 56.96"	039° 55' 18.57"	Картометрический метод	5.00	–
5957	488670.37	1346073.04	053° 13' 57.20"	039° 55' 19.52"	Картометрический метод	5.00	–
5958	488679.89	1346094.65	053° 13' 57.49"	039° 55' 20.70"	Картометрический метод	5.00	–
5959	488687.56	1346103.35	053° 13' 57.73"	039° 55' 21.18"	Картометрический метод	5.00	–
5960	488693.75	1346110.79	053° 13' 57.93"	039° 55' 21.58"	Картометрический метод	5.00	–
5961	488699.70	1346123.27	053° 13' 58.11"	039° 55' 22.26"	Картометрический метод	5.00	–
5962	488702.39	1346132.48	053° 13' 58.19"	039° 55' 22.76"	Картометрический метод	5.00	–
5963	488700.55	1346138.42	053° 13' 58.13"	039° 55' 23.08"	Картометрический метод	5.00	–
5964	488701.46	1346143.66	053° 13' 58.16"	039° 55' 23.36"	Картометрический метод	5.00	–
5965	488706.48	1346148.41	053° 13' 58.31"	039° 55' 23.62"	Картометрический метод	5.00	–
5966	488710.95	1346152.21	053° 13' 58.46"	039° 55' 23.83"	Картометрический метод	5.00	–
5967	488711.00	1346158.68	053° 13' 58.45"	039° 55' 24.18"	Картометрический метод	5.00	–
5968	488709.70	1346165.42	053° 13' 58.41"	039° 55' 24.54"	Картометрический метод	5.00	–
5969	488710.49	1346172.29	053° 13' 58.43"	039° 55' 24.92"	Картометрический метод	5.00	–
5970	488713.23	1346178.66	053° 13' 58.51"	039° 55' 25.26"	Картометрический метод	5.00	–
5971	488723.35	1346190.51	053° 13' 58.83"	039° 55' 25.91"	Картометрический метод	5.00	–
5972	488734.17	1346197.44	053° 13' 59.18"	039° 55' 26.30"	Картометрический метод	5.00	–
5973	488744.31	1346201.74	053° 13' 59.50"	039° 55' 26.54"	Картометрический метод	5.00	–
5974	488751.79	1346202.36	053° 13' 59.74"	039° 55' 26.58"	Картометрический метод	5.00	–
5975	488760.08	1346203.92	053° 14' 00.01"	039° 55' 26.67"	Картометрический метод	5.00	–

5976	488769.47	1346207.82	053° 14' 00.31"	039° 55' 26.89"	Картометрический метод	5.00	–
5977	488780.49	1346213.80	053° 14' 00.67"	039° 55' 27.23"	Картометрический метод	5.00	–
5978	488791.03	1346218.04	053° 14' 01.00"	039° 55' 27.47"	Картометрический метод	5.00	–
5979	488807.28	1346221.62	053° 14' 01.53"	039° 55' 27.68"	Картометрический метод	5.00	–
5980	488818.01	1346224.51	053° 14' 01.87"	039° 55' 27.85"	Картометрический метод	5.00	–
5981	488831.52	1346230.07	053° 14' 02.31"	039° 55' 28.16"	Картометрический метод	5.00	–
5982	488841.77	1346240.37	053° 14' 02.63"	039° 55' 28.73"	Картометрический метод	5.00	–
5983	488848.43	1346249.34	053° 14' 02.84"	039° 55' 29.22"	Картометрический метод	5.00	–
5984	488855.42	1346256.70	053° 14' 03.06"	039° 55' 29.62"	Картометрический метод	5.00	–
5985	488864.37	1346265.39	053° 14' 03.34"	039° 55' 30.10"	Картометрический метод	5.00	–
5986	488878.48	1346278.62	053° 14' 03.79"	039° 55' 30.83"	Картометрический метод	5.00	–
5987	488885.78	1346291.70	053° 14' 04.02"	039° 55' 31.54"	Картометрический метод	5.00	–
5988	488888.48	1346301.99	053° 14' 04.10"	039° 55' 32.10"	Картометрический метод	5.00	–
5989	488886.16	1346316.89	053° 14' 04.02"	039° 55' 32.90"	Картометрический метод	5.00	–
5990	488880.78	1346327.70	053° 14' 03.83"	039° 55' 33.48"	Картометрический метод	5.00	–
5991	488872.39	1346340.90	053° 14' 03.55"	039° 55' 34.18"	Картометрический метод	5.00	–
5992	488869.71	1346360.24	053° 14' 03.46"	039° 55' 35.22"	Картометрический метод	5.00	–
5993	488868.59	1346374.26	053° 14' 03.41"	039° 55' 35.97"	Картометрический метод	5.00	–
5994	488869.18	1346399.17	053° 14' 03.41"	039° 55' 37.32"	Картометрический метод	5.00	–
5995	488868.18	1346420.06	053° 14' 03.37"	039° 55' 38.44"	Картометрический метод	5.00	–
5996	488871.27	1346437.55	053° 14' 03.46"	039° 55' 39.39"	Картометрический метод	5.00	–
5997	488871.15	1346447.65	053° 14' 03.44"	039° 55' 39.93"	Картометрический метод	5.00	–
5998	488866.46	1346460.48	053° 14' 03.28"	039° 55' 40.62"	Картометрический метод	5.00	–
5999	488851.45	1346480.52	053° 14' 02.79"	039° 55' 41.68"	Картометрический метод	5.00	–
6000	488840.46	1346497.84	053° 14' 02.42"	039° 55' 42.60"	Картометрический метод	5.00	–
6001	488836.17	1346509.86	053° 14' 02.27"	039° 55' 43.25"	Картометрический метод	5.00	–
6002	488835.03	1346520.17	053° 14' 02.23"	039° 55' 43.80"	Картометрический метод	5.00	–
6003	488837.67	1346531.06	053° 14' 02.31"	039° 55' 44.39"	Картометрический метод	5.00	–
6004	488844.27	1346549.13	053° 14' 02.51"	039° 55' 45.37"	Картометрический метод	5.00	–
6005	488852.13	1346565.78	053° 14' 02.75"	039° 55' 46.28"	Картометрический метод	5.00	–
6006	488861.17	1346586.25	053° 14' 03.03"	039° 55' 47.39"	Картометрический метод	5.00	–
6007	488861.47	1346599.59	053° 14' 03.03"	039° 55' 48.11"	Картометрический метод	5.00	–
6008	488856.74	1346616.59	053° 14' 02.87"	039° 55' 49.02"	Картометрический метод	5.00	–
6009	488847.83	1346641.98	053° 14' 02.56"	039° 55' 50.38"	Картометрический метод	5.00	–
6010	488836.02	1346665.50	053° 14' 02.17"	039° 55' 51.63"	Картометрический метод	5.00	–
6011	488825.45	1346675.68	053° 14' 01.82"	039° 55' 52.17"	Картометрический метод	5.00	–
6012	488818.75	1346680.10	053° 14' 01.60"	039° 55' 52.40"	Картометрический метод	5.00	–
6013	488807.66	1346683.28	053° 14' 01.24"	039° 55' 52.56"	Картометрический метод	5.00	–

6014	488802.57	1346688.17	053° 14' 01.07"	039° 55' 52.82"	Картометрический метод	5.00	–
6015	488797.15	1346692.38	053° 14' 00.89"	039° 55' 53.04"	Картометрический метод	5.00	–
6016	488788.07	1346694.74	053° 14' 00.60"	039° 55' 53.16"	Картометрический метод	5.00	–
6017	488782.25	1346699.43	053° 14' 00.41"	039° 55' 53.40"	Картометрический метод	5.00	–
6018	488780.54	1346704.89	053° 14' 00.35"	039° 55' 53.70"	Картометрический метод	5.00	–
6019	488781.20	1346712.16	053° 14' 00.36"	039° 55' 54.09"	Картометрический метод	5.00	–
6020	488787.30	1346727.88	053° 14' 00.55"	039° 55' 54.94"	Картометрический метод	5.00	–
6021	488793.16	1346745.68	053° 14' 00.73"	039° 55' 55.91"	Картометрический метод	5.00	–
6022	488792.35	1346755.32	053° 14' 00.70"	039° 55' 56.43"	Картометрический метод	5.00	–
6023	488782.54	1346776.47	053° 14' 00.36"	039° 55' 57.56"	Картометрический метод	5.00	–
6024	488773.05	1346806.44	053° 14' 00.04"	039° 55' 59.16"	Картометрический метод	5.00	–
6025	488767.03	1346830.66	053° 13' 59.83"	039° 56' 00.46"	Картометрический метод	5.00	–
6026	488765.84	1346842.99	053° 13' 59.78"	039° 56' 01.12"	Картометрический метод	5.00	–
6027	488769.62	1346853.61	053° 13' 59.90"	039° 56' 01.70"	Картометрический метод	5.00	–
6028	488776.75	1346860.63	053° 14' 00.12"	039° 56' 02.09"	Картометрический метод	5.00	–
6029	488783.21	1346869.06	053° 14' 00.33"	039° 56' 02.55"	Картометрический метод	5.00	–
6030	488788.22	1346883.10	053° 14' 00.48"	039° 56' 03.31"	Картометрический метод	5.00	–
6031	488799.03	1346897.30	053° 14' 00.82"	039° 56' 04.09"	Картометрический метод	5.00	–
6032	488809.87	1346914.53	053° 14' 01.16"	039° 56' 05.03"	Картометрический метод	5.00	–
6033	488823.87	1346932.82	053° 14' 01.60"	039° 56' 06.03"	Картометрический метод	5.00	–
6034	488839.53	1346956.14	053° 14' 02.09"	039° 56' 07.30"	Картометрический метод	5.00	–
6035	488842.42	1346965.21	053° 14' 02.18"	039° 56' 07.79"	Картометрический метод	5.00	–
6036	488841.38	1346979.83	053° 14' 02.13"	039° 56' 08.58"	Картометрический метод	5.00	–
6037	488838.63	1346998.84	053° 14' 02.03"	039° 56' 09.60"	Картометрический метод	5.00	–
6038	488831.14	1347016.21	053° 14' 01.78"	039° 56' 10.53"	Картометрический метод	5.00	–
6039	488825.33	1347022.18	053° 14' 01.59"	039° 56' 10.84"	Картометрический метод	5.00	–
6040	488818.56	1347027.28	053° 14' 01.36"	039° 56' 11.11"	Картометрический метод	5.00	–
6041	488810.69	1347028.81	053° 14' 01.11"	039° 56' 11.19"	Картометрический метод	5.00	–
6042	488800.78	1347027.07	053° 14' 00.79"	039° 56' 11.08"	Картометрический метод	5.00	–
6043	488794.92	1347027.45	053° 14' 00.60"	039° 56' 11.10"	Картометрический метод	5.00	–
6044	488790.22	1347029.57	053° 14' 00.45"	039° 56' 11.20"	Картометрический метод	5.00	–
6045	488785.61	1347034.65	053° 14' 00.29"	039° 56' 11.47"	Картометрический метод	5.00	–
6046	488779.84	1347046.55	053° 14' 00.10"	039° 56' 12.11"	Картометрический метод	5.00	–
6047	488772.92	1347066.94	053° 13' 59.86"	039° 56' 13.20"	Картометрический метод	5.00	–
6048	488769.64	1347089.18	053° 13' 59.74"	039° 56' 14.40"	Картометрический метод	5.00	–
6049	488769.35	1347114.17	053° 13' 59.72"	039° 56' 15.74"	Картометрический метод	5.00	–
6050	488767.73	1347159.91	053° 13' 59.63"	039° 56' 18.20"	Картометрический метод	5.00	–
6051	488770.81	1347194.44	053° 13' 59.71"	039° 56' 20.07"	Картометрический метод	5.00	–

6052	488775.57	1347219.52	053° 13' 59.85"	039° 56' 21.43"	Картометрический метод	5.00	–
6053	488774.69	1347228.76	053° 13' 59.81"	039° 56' 21.92"	Картометрический метод	5.00	–
6054	488767.64	1347241.20	053° 13' 59.58"	039° 56' 22.59"	Картометрический метод	5.00	–
6055	488750.16	1347254.79	053° 13' 59.00"	039° 56' 23.30"	Картометрический метод	5.00	–
6056	488730.37	1347273.66	053° 13' 58.35"	039° 56' 24.29"	Картометрический метод	5.00	–
6057	488715.90	1347284.67	053° 13' 57.88"	039° 56' 24.87"	Картометрический метод	5.00	–
6058	488700.38	1347290.58	053° 13' 57.37"	039° 56' 25.17"	Картометрический метод	5.00	–
6059	488687.68	1347294.58	053° 13' 56.96"	039° 56' 25.37"	Картометрический метод	5.00	–
6060	488674.34	1347302.75	053° 13' 56.52"	039° 56' 25.80"	Картометрический метод	5.00	–
6061	488658.66	1347313.31	053° 13' 56.01"	039° 56' 26.35"	Картометрический метод	5.00	–
6062	488635.67	1347329.16	053° 13' 55.25"	039° 56' 27.18"	Картометрический метод	5.00	–
6063	488610.14	1347346.32	053° 13' 54.41"	039° 56' 28.08"	Картометрический метод	5.00	–
6064	488598.57	1347357.58	053° 13' 54.03"	039° 56' 28.67"	Картометрический метод	5.00	–
6065	488585.83	1347374.78	053° 13' 53.61"	039° 56' 29.59"	Картометрический метод	5.00	–
6066	488570.84	1347397.79	053° 13' 53.11"	039° 56' 30.81"	Картометрический метод	5.00	–
6067	488558.05	1347416.60	053° 13' 52.68"	039° 56' 31.81"	Картометрический метод	5.00	–
6068	488547.32	1347441.66	053° 13' 52.32"	039° 56' 33.15"	Картометрический метод	5.00	–
6069	488534.35	1347473.14	053° 13' 51.88"	039° 56' 34.83"	Картометрический метод	5.00	–
6070	488521.34	1347490.81	053° 13' 51.45"	039° 56' 35.77"	Картометрический метод	5.00	–
6071	488507.26	1347499.20	053° 13' 50.99"	039° 56' 36.20"	Картометрический метод	5.00	–
6072	488488.26	1347507.42	053° 13' 50.37"	039° 56' 36.63"	Картометрический метод	5.00	–
6073	488468.25	1347515.78	053° 13' 49.71"	039° 56' 37.05"	Картометрический метод	5.00	–
6074	488447.72	1347526.03	053° 13' 49.04"	039° 56' 37.58"	Картометрический метод	5.00	–
6075	488438.68	1347534.17	053° 13' 48.75"	039° 56' 38.01"	Картометрический метод	5.00	–
6076	488429.11	1347551.01	053° 13' 48.43"	039° 56' 38.91"	Картометрический метод	5.00	–
6077	488424.82	1347571.99	053° 13' 48.27"	039° 56' 40.04"	Картометрический метод	5.00	–
6078	488424.17	1347594.22	053° 13' 48.24"	039° 56' 41.23"	Картометрический метод	5.00	–
6079	488428.32	1347609.41	053° 13' 48.36"	039° 56' 42.06"	Картометрический метод	5.00	–
6080	488433.64	1347628.70	053° 13' 48.52"	039° 56' 43.10"	Картометрический метод	5.00	–
6081	488440.54	1347651.28	053° 13' 48.73"	039° 56' 44.33"	Картометрический метод	5.00	–
6082	488448.10	1347663.01	053° 13' 48.97"	039° 56' 44.97"	Картометрический метод	5.00	–
6083	488457.62	1347675.47	053° 13' 49.27"	039° 56' 45.65"	Картометрический метод	5.00	–
6084	488464.85	1347687.74	053° 13' 49.49"	039° 56' 46.32"	Картометрический метод	5.00	–
6085	488475.08	1347705.98	053° 13' 49.81"	039° 56' 47.31"	Картометрический метод	5.00	–
6086	488488.25	1347729.39	053° 13' 50.22"	039° 56' 48.59"	Картометрический метод	5.00	–
6087	488507.04	1347747.84	053° 13' 50.82"	039° 56' 49.60"	Картометрический метод	5.00	–
6088	488528.78	1347764.93	053° 13' 51.51"	039° 56' 50.55"	Картометрический метод	5.00	–
6089	488550.26	1347782.89	053° 13' 52.19"	039° 56' 51.54"	Картометрический метод	5.00	–

6090	488560.32	1347795.54	053° 13' 52.51"	039° 56' 52.23"	Картометрический метод	5.00	–
6091	488582.99	1347829.73	053° 13' 53.22"	039° 56' 54.10"	Картометрический метод	5.00	–
6092	488598.64	1347852.44	053° 13' 53.71"	039° 56' 55.34"	Картометрический метод	5.00	–
6093	488604.70	1347861.09	053° 13' 53.90"	039° 56' 55.81"	Картометрический метод	5.00	–
6094	488610.13	1347866.71	053° 13' 54.07"	039° 56' 56.12"	Картометрический метод	5.00	–
6095	488622.32	1347876.79	053° 13' 54.46"	039° 56' 56.68"	Картометрический метод	5.00	–
6096	488642.85	1347893.74	053° 13' 55.11"	039° 56' 57.62"	Картометрический метод	5.00	–
6097	488655.71	1347912.17	053° 13' 55.51"	039° 56' 58.62"	Картометрический метод	5.00	–
6098	488657.54	1347922.73	053° 13' 55.57"	039° 56' 59.19"	Картометрический метод	5.00	–
6099	488653.16	1347931.79	053° 13' 55.42"	039° 56' 59.68"	Картометрический метод	5.00	–
6100	488635.64	1347939.46	053° 13' 54.85"	039° 57' 00.07"	Картометрический метод	5.00	–
6101	488624.48	1347951.66	053° 13' 54.48"	039° 57' 00.72"	Картометрический метод	5.00	–
6102	488617.72	1347967.27	053° 13' 54.25"	039° 57' 01.55"	Картометрический метод	5.00	–
6103	488614.11	1347989.04	053° 13' 54.12"	039° 57' 02.72"	Картометрический метод	5.00	–
6104	488613.75	1348005.28	053° 13' 54.10"	039° 57' 03.59"	Картометрический метод	5.00	–
6105	488618.59	1348022.62	053° 13' 54.24"	039° 57' 04.53"	Картометрический метод	5.00	–
6106	488632.42	1348043.73	053° 13' 54.67"	039° 57' 05.69"	Картометрический метод	5.00	–
6107	488645.04	1348066.94	053° 13' 55.07"	039° 57' 06.95"	Картометрический метод	5.00	–
6108	488652.47	1348088.37	053° 13' 55.29"	039° 57' 08.12"	Картометрический метод	5.00	–
6109	488658.79	1348096.41	053° 13' 55.49"	039° 57' 08.56"	Картометрический метод	5.00	–
6110	488673.07	1348105.87	053° 13' 55.95"	039° 57' 09.08"	Картометрический метод	5.00	–
6111	488686.20	1348114.19	053° 13' 56.37"	039° 57' 09.54"	Картометрический метод	5.00	–
6112	488699.80	1348132.88	053° 13' 56.79"	039° 57' 10.57"	Картометрический метод	5.00	–
6113	488719.04	1348157.46	053° 13' 57.40"	039° 57' 11.91"	Картометрический метод	5.00	–
6114	488730.42	1348176.10	053° 13' 57.75"	039° 57' 12.93"	Картометрический метод	5.00	–
6115	488737.54	1348182.11	053° 13' 57.98"	039° 57' 13.26"	Картометрический метод	5.00	–
6116	488752.69	1348191.83	053° 13' 58.46"	039° 57' 13.80"	Картометрический метод	5.00	–
6117	488768.79	1348202.16	053° 13' 58.98"	039° 57' 14.38"	Картометрический метод	5.00	–
6118	488779.32	1348204.50	053° 13' 59.32"	039° 57' 14.52"	Картометрический метод	5.00	–
6119	488795.00	1348203.85	053° 13' 59.82"	039° 57' 14.50"	Картометрический метод	5.00	–
6120	488819.15	1348190.34	053° 14' 00.61"	039° 57' 13.80"	Картометрический метод	5.00	–
6121	488838.40	1348178.76	053° 14' 01.24"	039° 57' 13.19"	Картометрический метод	5.00	–
6122	488858.69	1348163.39	053° 14' 01.91"	039° 57' 12.39"	Картометрический метод	5.00	–
6123	488877.48	1348145.07	053° 14' 02.53"	039° 57' 11.42"	Картометрический метод	5.00	–
6124	488887.34	1348129.31	053° 14' 02.86"	039° 57' 10.58"	Картометрический метод	5.00	–
6125	488894.82	1348111.67	053° 14' 03.11"	039° 57' 09.64"	Картометрический метод	5.00	–
6126	488894.74	1348101.10	053° 14' 03.12"	039° 57' 09.07"	Картометрический метод	5.00	–
6127	488885.46	1348084.13	053° 14' 02.83"	039° 57' 08.15"	Картометрический метод	5.00	–

6128	488887.03	1348077.45	053° 14' 02.88"	039° 57' 07.79"	Картометрический метод	5.00	–
6129	488894.47	1348073.36	053° 14' 03.13"	039° 57' 07.57"	Картометрический метод	5.00	–
6130	488915.81	1348061.69	053° 14' 03.83"	039° 57' 06.97"	Картометрический метод	5.00	–
6131	488933.26	1348053.28	053° 14' 04.40"	039° 57' 06.54"	Картометрический метод	5.00	–
6132	488945.36	1348051.17	053° 14' 04.79"	039° 57' 06.43"	Картометрический метод	5.00	–
6133	488962.97	1348054.61	053° 14' 05.36"	039° 57' 06.64"	Картометрический метод	5.00	–
6134	488979.31	1348060.76	053° 14' 05.88"	039° 57' 06.99"	Картометрический метод	5.00	–
6135	489008.34	1348079.54	053° 14' 06.81"	039° 57' 08.03"	Картометрический метод	5.00	–
6136	489026.37	1348096.18	053° 14' 07.38"	039° 57' 08.95"	Картометрический метод	5.00	–
6137	489041.23	1348120.99	053° 14' 07.84"	039° 57' 10.30"	Картометрический метод	5.00	–
6138	489047.98	1348142.15	053° 14' 08.05"	039° 57' 11.45"	Картометрический метод	5.00	–
6139	489050.45	1348166.38	053° 14' 08.11"	039° 57' 12.76"	Картометрический метод	5.00	–
6140	489048.93	1348189.22	053° 14' 08.05"	039° 57' 13.99"	Картометрический метод	5.00	–
6141	489052.26	1348203.21	053° 14' 08.14"	039° 57' 14.75"	Картометрический метод	5.00	–
6142	489068.85	1348234.00	053° 14' 08.66"	039° 57' 16.43"	Картометрический метод	5.00	–
6143	489086.18	1348265.46	053° 14' 09.20"	039° 57' 18.14"	Картометрический метод	5.00	–
6144	489100.94	1348285.69	053° 14' 09.66"	039° 57' 19.25"	Картометрический метод	5.00	–
6145	489115.63	1348295.48	053° 14' 10.13"	039° 57' 19.79"	Картометрический метод	5.00	–
6146	489143.12	1348307.14	053° 14' 11.01"	039° 57' 20.45"	Картометрический метод	5.00	–
6147	489164.55	1348317.96	053° 14' 11.70"	039° 57' 21.06"	Картометрический метод	5.00	–
6148	489171.06	1348323.98	053° 14' 11.91"	039° 57' 21.39"	Картометрический метод	5.00	–
6149	489172.27	1348333.53	053° 14' 11.94"	039° 57' 21.90"	Картометрический метод	5.00	–
6150	489159.37	1348346.66	053° 14' 11.51"	039° 57' 22.60"	Картометрический метод	5.00	–
6151	489137.72	1348369.44	053° 14' 10.80"	039° 57' 23.80"	Картометрический метод	5.00	–
6152	489115.06	1348402.88	053° 14' 10.04"	039° 57' 25.58"	Картометрический метод	5.00	–
6153	489098.87	1348435.59	053° 14' 09.50"	039° 57' 27.32"	Картометрический метод	5.00	–
6154	489084.62	1348458.05	053° 14' 09.02"	039° 57' 28.52"	Картометрический метод	5.00	–
6155	489066.76	1348483.23	053° 14' 08.43"	039° 57' 29.86"	Картометрический метод	5.00	–
6156	489059.48	1348494.67	053° 14' 08.18"	039° 57' 30.46"	Картометрический метод	5.00	–
6157	489010.44	1348464.07	053° 14' 06.62"	039° 57' 28.76"	Картометрический метод	5.00	–
6158	488956.54	1348424.10	053° 14' 04.90"	039° 57' 26.55"	Картометрический метод	5.00	–
6159	488916.50	1348365.08	053° 14' 03.65"	039° 57' 23.32"	Картометрический метод	5.00	–
6160	488853.08	1348395.26	053° 14' 01.58"	039° 57' 24.88"	Картометрический метод	5.00	–
6161	488782.09	1348403.46	053° 13' 59.27"	039° 57' 25.24"	Картометрический метод	5.00	–
6162	488696.73	1348388.75	053° 13' 56.52"	039° 57' 24.35"	Картометрический метод	5.00	–
6163	488595.83	1348324.07	053° 13' 53.30"	039° 57' 20.76"	Картометрический метод	5.00	–
6164	488492.31	1348208.20	053° 13' 50.03"	039° 57' 14.40"	Картометрический метод	5.00	–
6165	488432.45	1348089.76	053° 13' 48.18"	039° 57' 07.95"	Картометрический метод	5.00	–

6166	488414.44	1348022.08	053° 13' 47.64"	039° 57' 04.28"	Картометрический метод	5.00	–
6167	488421.27	1347947.74	053° 13' 47.91"	039° 57' 00.28"	Картометрический метод	5.00	–
6168	488400.47	1347917.84	053° 13' 47.26"	039° 56' 58.65"	Картометрический метод	5.00	–
6169	488346.23	1347870.25	053° 13' 45.53"	039° 56' 56.02"	Картометрический метод	5.00	–
6170	488263.22	1347743.83	053° 13' 42.93"	039° 56' 49.12"	Картометрический метод	5.00	–
6171	488225.63	1347618.58	053° 13' 41.80"	039° 56' 42.33"	Картометрический метод	5.00	–
6172	488230.38	1347528.29	053° 13' 42.01"	039° 56' 37.47"	Картометрический метод	5.00	–
6173	488252.60	1347456.91	053° 13' 42.78"	039° 56' 33.65"	Картометрический метод	5.00	–
6174	488312.32	1347380.23	053° 13' 44.76"	039° 56' 29.58"	Картометрический метод	5.00	–
6175	488377.49	1347337.89	053° 13' 46.90"	039° 56' 27.37"	Картометрический метод	5.00	–
6176	488410.99	1347277.61	053° 13' 48.02"	039° 56' 24.16"	Картометрический метод	5.00	–
6177	488468.58	1347205.00	053° 13' 49.93"	039° 56' 20.31"	Картометрический метод	5.00	–
6178	488570.12	1347135.93	053° 13' 53.26"	039° 56' 16.70"	Картометрический метод	5.00	–
6179	488582.18	1347015.89	053° 13' 53.73"	039° 56' 10.24"	Картометрический метод	5.00	–
6180	488599.54	1346959.92	053° 13' 54.33"	039° 56' 07.24"	Картометрический метод	5.00	–
6181	488574.38	1346900.88	053° 13' 53.55"	039° 56' 04.03"	Картометрический метод	5.00	–
6182	488566.19	1346830.81	053° 13' 53.33"	039° 56' 00.25"	Картометрический метод	5.00	–
6183	488586.71	1346741.04	053° 13' 54.05"	039° 55' 55.43"	Картометрический метод	5.00	–
6184	488582.42	1346690.66	053° 13' 53.95"	039° 55' 52.71"	Картометрический метод	5.00	–
6185	488597.10	1346623.72	053° 13' 54.47"	039° 55' 49.12"	Картометрический метод	5.00	–
6186	488639.09	1346559.89	053° 13' 55.87"	039° 55' 45.73"	Картометрический метод	5.00	–
6187	488636.43	1346496.36	053° 13' 55.82"	039° 55' 42.30"	Картометрический метод	5.00	–
6188	488671.84	1346384.66	053° 13' 57.04"	039° 55' 36.32"	Картометрический метод	5.00	–
6189	488654.65	1346378.37	053° 13' 56.49"	039° 55' 35.96"	Картометрический метод	5.00	–
6190	488592.73	1346342.00	053° 13' 54.51"	039° 55' 33.93"	Картометрический метод	5.00	–
6191	488547.65	1346286.11	053° 13' 53.09"	039° 55' 30.87"	Картометрический метод	5.00	–
6192	488490.85	1346158.07	053° 13' 51.34"	039° 55' 23.91"	Картометрический метод	5.00	–
6193	488427.23	1346124.88	053° 13' 49.30"	039° 55' 22.05"	Картометрический метод	5.00	–
6194	488352.76	1346091.16	053° 13' 46.91"	039° 55' 20.16"	Картометрический метод	5.00	–
6195	488311.28	1346062.46	053° 13' 45.59"	039° 55' 18.56"	Картометрический метод	5.00	–
6196	488254.74	1346042.42	053° 13' 43.78"	039° 55' 17.42"	Картометрический метод	5.00	–
6197	488183.09	1346005.30	053° 13' 41.48"	039° 55' 15.34"	Картометрический метод	5.00	–
6198	488078.63	1345887.79	053° 13' 38.18"	039° 55' 08.90"	Картометрический метод	5.00	–
6199	488030.40	1345870.12	053° 13' 36.63"	039° 55' 07.89"	Картометрический метод	5.00	–
6200	487971.49	1345832.14	053° 13' 34.75"	039° 55' 05.78"	Картометрический метод	5.00	–
6201	487915.33	1345753.83	053° 13' 32.99"	039° 55' 01.50"	Картометрический метод	5.00	–
6202	487888.79	1345678.80	053° 13' 32.18"	039° 54' 57.43"	Картометрический метод	5.00	–
6203	487893.84	1345587.35	053° 13' 32.40"	039° 54' 52.51"	Картометрический метод	5.00	–

6204	487792.20	1345501.47	053° 13' 29.17"	039° 54' 47.77"	Картометрический метод	5.00	–
6205	487749.61	1345437.79	053° 13' 27.83"	039° 54' 44.30"	Картометрический метод	5.00	–
6206	487717.41	1345441.96	053° 13' 26.79"	039° 54' 44.49"	Картометрический метод	5.00	–
6207	487617.16	1345429.43	053° 13' 23.56"	039° 54' 43.70"	Картометрический метод	5.00	–
6208	487550.25	1345399.73	053° 13' 21.41"	039° 54' 42.03"	Картометрический метод	5.00	–
6209	487486.73	1345337.68	053° 13' 19.40"	039° 54' 38.62"	Картометрический метод	5.00	–
6210	487452.86	1345363.44	053° 13' 18.29"	039° 54' 39.97"	Картометрический метод	5.00	–
6211	487391.76	1345391.41	053° 13' 16.29"	039° 54' 41.41"	Картометрический метод	5.00	–
6212	487291.50	1345396.70	053° 13' 13.05"	039° 54' 41.59"	Картометрический метод	5.00	–
6213	487224.10	1345376.33	053° 13' 10.88"	039° 54' 40.42"	Картометрический метод	5.00	–
6214	487144.07	1345316.37	053° 13' 08.33"	039° 54' 37.10"	Картометрический метод	5.00	–
6215	487092.14	1345243.91	053° 13' 06.70"	039° 54' 33.14"	Картометрический метод	5.00	–
6216	487068.03	1345179.03	053° 13' 05.96"	039° 54' 29.62"	Картометрический метод	5.00	–
6217	486997.75	1345173.40	053° 13' 03.69"	039° 54' 29.24"	Картометрический метод	5.00	–
6218	486916.74	1345204.18	053° 13' 01.05"	039° 54' 30.81"	Картометрический метод	5.00	–
6219	486845.95	1345205.82	053° 12' 58.76"	039° 54' 30.83"	Картометрический метод	5.00	–
6220	486741.72	1345167.96	053° 12' 55.42"	039° 54' 28.67"	Картометрический метод	5.00	–
6221	486659.30	1345131.14	053° 12' 52.77"	039° 54' 26.60"	Картометрический метод	5.00	–
6222	486566.05	1345053.68	053° 12' 49.81"	039° 54' 22.33"	Картометрический метод	5.00	–
6223	486529.65	1344986.42	053° 12' 48.67"	039° 54' 18.67"	Картометрический метод	5.00	–
6224	486477.53	1344999.94	053° 12' 46.98"	039° 54' 19.34"	Картометрический метод	5.00	–
6225	486417.28	1344997.10	053° 12' 45.03"	039° 54' 19.12"	Картометрический метод	5.00	–
6226	486350.44	1344990.37	053° 12' 42.88"	039° 54' 18.69"	Картометрический метод	5.00	–
6227	486272.03	1344956.20	053° 12' 40.36"	039° 54' 16.76"	Картометрический метод	5.00	–
6228	486186.36	1344886.40	053° 12' 37.64"	039° 54' 12.91"	Картометрический метод	5.00	–
6229	486152.23	1344826.86	053° 12' 36.57"	039° 54' 09.67"	Картометрический метод	5.00	–
6230	486138.73	1344745.04	053° 12' 36.19"	039° 54' 05.25"	Картометрический метод	5.00	–
6231	486105.61	1344735.02	053° 12' 35.12"	039° 54' 04.67"	Картометрический метод	5.00	–
6232	486024.75	1344692.04	053° 12' 32.54"	039° 54' 02.27"	Картометрический метод	5.00	–
6233	485975.03	1344644.26	053° 12' 30.96"	039° 53' 59.64"	Картометрический метод	5.00	–
6234	485934.17	1344560.53	053° 12' 29.69"	039° 53' 55.09"	Картометрический метод	5.00	–
6235	485877.32	1344537.70	053° 12' 27.87"	039° 53' 53.80"	Картометрический метод	5.00	–
6236	485777.87	1344523.31	053° 12' 24.66"	039° 53' 52.92"	Картометрический метод	5.00	–
6237	485711.00	1344495.98	053° 12' 22.52"	039° 53' 51.38"	Картометрический метод	5.00	–
6238	485666.78	1344483.39	053° 12' 21.09"	039° 53' 50.65"	Картометрический метод	5.00	–
6239	485559.16	1344431.21	053° 12' 17.65"	039° 53' 47.72"	Картометрический метод	5.00	–
6240	485531.64	1344411.25	053° 12' 16.77"	039° 53' 46.62"	Картометрический метод	5.00	–
6241	485460.97	1344314.00	053° 12' 14.55"	039° 53' 41.31"	Картометрический метод	5.00	–

6242	485415.58	1344216.55	053° 12' 13.14"	039° 53' 36.01"	Картометрический метод	5.00	–
6243	485397.02	1344128.20	053° 12' 12.60"	039° 53' 31.23"	Картометрический метод	5.00	–
6244	485400.27	1343974.37	053° 12' 12.80"	039° 53' 22.95"	Картометрический метод	5.00	–
6245	485415.93	1343903.54	053° 12' 13.35"	039° 53' 19.15"	Картометрический метод	5.00	–
6246	485485.26	1343793.24	053° 12' 15.66"	039° 53' 13.29"	Картометрический метод	5.00	–
6247	485473.71	1343759.50	053° 12' 15.31"	039° 53' 11.46"	Картометрический метод	5.00	–
6248	485470.05	1343685.49	053° 12' 15.24"	039° 53' 07.47"	Картометрический метод	5.00	–
6249	485419.93	1343652.09	053° 12' 13.64"	039° 53' 05.61"	Картометрический метод	5.00	–
6250	485377.05	1343596.00	053° 12' 12.29"	039° 53' 02.55"	Картометрический метод	5.00	–
6251	485303.88	1343489.94	053° 12' 09.99"	039° 52' 56.76"	Картометрический метод	5.00	–
6252	485288.99	1343421.76	053° 12' 09.55"	039° 52' 53.07"	Картометрический метод	5.00	–
6253	485305.36	1343311.16	053° 12' 10.15"	039° 52' 47.13"	Картометрический метод	5.00	–
6254	485237.70	1343271.24	053° 12' 07.99"	039° 52' 44.91"	Картометрический метод	5.00	–
6255	485195.95	1343218.60	053° 12' 06.67"	039° 52' 42.03"	Картометрический метод	5.00	–
6256	485173.99	1343155.10	053° 12' 06.00"	039° 52' 38.59"	Картометрический метод	5.00	–
6257	485171.78	1343003.70	053° 12' 06.03"	039° 52' 30.43"	Картометрический метод	5.00	–
6258	485178.95	1342949.20	053° 12' 06.29"	039° 52' 27.51"	Картометрический метод	5.00	–
6259	485170.25	1342908.07	053° 12' 06.04"	039° 52' 25.28"	Картометрический метод	5.00	–
6260	485141.12	1342885.10	053° 12' 05.11"	039° 52' 24.01"	Картометрический метод	5.00	–
6261	485053.42	1342803.67	053° 12' 02.32"	039° 52' 19.54"	Картометрический метод	5.00	–
6262	485018.60	1342746.33	053° 12' 01.23"	039° 52' 16.41"	Картометрический метод	5.00	–
6263	485004.69	1342680.71	053° 12' 00.82"	039° 52' 12.86"	Картометрический метод	5.00	–
6264	485014.49	1342588.72	053° 12' 01.20"	039° 52' 07.92"	Картометрический метод	5.00	–
6265	485063.72	1342493.06	053° 12' 02.85"	039° 52' 02.82"	Картометрический метод	5.00	–
6266	485122.88	1342356.65	053° 12' 04.85"	039° 51' 55.53"	Картометрический метод	5.00	–
6267	485165.43	1342306.40	053° 12' 06.26"	039° 51' 52.87"	Картометрический метод	5.00	–
6268	485157.92	1342264.30	053° 12' 06.04"	039° 51' 50.60"	Картометрический метод	5.00	–
6269	485152.31	1342200.42	053° 12' 05.90"	039° 51' 47.15"	Картометрический метод	5.00	–
6270	485055.46	1342204.08	053° 12' 02.76"	039° 51' 47.25"	Картометрический метод	5.00	–
6271	484988.00	1342187.63	053° 12' 00.59"	039° 51' 46.29"	Картометрический метод	5.00	–
6272	484871.94	1342111.65	053° 11' 56.89"	039° 51' 42.08"	Картометрический метод	5.00	–
6273	484804.30	1342036.01	053° 11' 54.75"	039° 51' 37.94"	Картометрический метод	5.00	–
6274	484776.88	1341973.74	053° 11' 53.90"	039° 51' 34.55"	Картометрический метод	5.00	–
6275	484771.12	1341856.81	053° 11' 53.79"	039° 51' 28.25"	Картометрический метод	5.00	–
6276	484641.85	1341835.70	053° 11' 49.62"	039° 51' 26.98"	Картометрический метод	5.00	–
6277	484578.60	1341803.54	053° 11' 47.59"	039° 51' 25.18"	Картометрический метод	5.00	–
6278	484530.56	1341751.33	053° 11' 46.07"	039° 51' 22.32"	Картометрический метод	5.00	–
6279	484450.03	1341601.73	053° 11' 43.56"	039° 51' 14.18"	Картометрический метод	5.00	–

6280	484434.46	1341501.16	053° 11' 43.12"	039° 51' 08.75"	Картометрический метод	5.00	–
6281	484366.50	1341478.71	053° 11' 40.94"	039° 51' 07.47"	Картометрический метод	5.00	–
6282	484313.74	1341438.28	053° 11' 39.25"	039° 51' 05.24"	Картометрический метод	5.00	–
6283	484277.15	1341382.78	053° 11' 38.11"	039° 51' 02.22"	Картометрический метод	5.00	–
6284	484239.82	1341264.12	053° 11' 36.97"	039° 50' 55.79"	Картометрический метод	5.00	–
6285	484210.43	1341236.59	053° 11' 36.04"	039° 50' 54.27"	Картометрический метод	5.00	–
6286	484157.34	1341148.43	053° 11' 34.38"	039° 50' 49.47"	Картометрический метод	5.00	–
6287	484137.39	1341083.94	053° 11' 33.77"	039° 50' 45.98"	Картометрический метод	5.00	–
6288	484142.23	1340961.22	053° 11' 34.00"	039° 50' 39.38"	Картометрический метод	5.00	–
6289	484129.96	1340894.64	053° 11' 33.65"	039° 50' 35.78"	Картометрический метод	5.00	–
6290	484127.44	1340820.59	053° 11' 33.61"	039° 50' 31.79"	Картометрический метод	5.00	–
6291	484039.94	1340797.03	053° 11' 30.80"	039° 50' 30.43"	Картометрический метод	5.00	–
6292	483981.86	1340758.16	053° 11' 28.94"	039° 50' 28.28"	Картометрический метод	5.00	–
6293	483890.62	1340694.87	053° 11' 26.03"	039° 50' 24.78"	Картометрический метод	5.00	–
6294	483841.48	1340627.86	053° 11' 24.48"	039° 50' 21.12"	Картометрический метод	5.00	–
6295	483813.36	1340556.83	053° 11' 23.62"	039° 50' 17.27"	Картометрический метод	5.00	–
6296	483767.54	1340549.95	053° 11' 22.14"	039° 50' 16.85"	Картометрический метод	5.00	–
6297	483692.46	1340514.11	053° 11' 19.73"	039° 50' 14.84"	Картометрический метод	5.00	–
6298	483647.00	1340463.64	053° 11' 18.29"	039° 50' 12.08"	Картометрический метод	5.00	–
6299	483601.46	1340425.87	053° 11' 16.84"	039° 50' 10.00"	Картометрический метод	5.00	–
6300	483557.32	1340375.51	053° 11' 15.45"	039° 50' 07.24"	Картометрический метод	5.00	–
6301	483504.28	1340281.16	053° 11' 13.79"	039° 50' 02.11"	Картометрический метод	5.00	–
6302	483491.37	1340213.89	053° 11' 13.41"	039° 49' 58.48"	Картометрический метод	5.00	–
6303	483501.91	1340146.20	053° 11' 13.79"	039° 49' 54.84"	Картометрический метод	5.00	–
6304	483548.41	1340065.47	053° 11' 15.35"	039° 49' 50.54"	Картометрический метод	5.00	–
6305	483295.17	1339876.79	053° 11' 07.27"	039° 49' 40.13"	Картометрический метод	5.00	–
6306	483246.37	1339859.63	053° 11' 05.70"	039° 49' 39.15"	Картометрический метод	5.00	–
6307	483125.74	1339804.65	053° 11' 01.84"	039° 49' 36.07"	Картометрический метод	5.00	–
6308	483077.74	1339755.81	053° 11' 00.31"	039° 49' 33.39"	Картометрический метод	5.00	–
6309	483049.03	1339693.63	053° 10' 59.42"	039° 49' 30.02"	Картометрический метод	5.00	–
6310	483042.57	1339620.71	053° 10' 59.26"	039° 49' 26.09"	Картометрический метод	5.00	–
6311	483055.94	1339551.68	053° 10' 59.73"	039° 49' 22.38"	Картометрический метод	5.00	–
6312	483062.50	1339409.38	053° 11' 00.03"	039° 49' 14.73"	Картометрический метод	5.00	–
6313	483096.77	1339333.95	053° 11' 01.19"	039° 49' 10.70"	Картометрический метод	5.00	–
6314	483142.84	1339280.35	053° 11' 02.71"	039° 49' 07.86"	Картометрический метод	5.00	–
6315	483067.97	1339220.81	053° 11' 00.32"	039° 49' 04.58"	Картометрический метод	5.00	–
6316	482933.98	1339142.69	053° 10' 56.04"	039° 49' 00.24"	Картометрический метод	5.00	–
6317	482859.07	1339065.32	053° 10' 53.66"	039° 48' 56.00"	Картометрический метод	5.00	–

6318	482822.29	1338976.22	053° 10' 52.52"	039° 48' 51.17"	Картометрический метод	5.00	–
6319	482763.53	1338881.19	053° 10' 50.68"	039° 48' 46.00"	Картометрический метод	5.00	–
6320	482735.49	1338795.86	053° 10' 49.83"	039° 48' 41.37"	Картометрический метод	5.00	–
6321	482728.44	1338740.12	053° 10' 49.63"	039° 48' 38.37"	Картометрический метод	5.00	–
6322	482746.38	1338654.51	053° 10' 50.26"	039° 48' 33.78"	Картометрический метод	5.00	–
6323	482771.75	1338608.06	053° 10' 51.11"	039° 48' 31.30"	Картометрический метод	5.00	–
6324	482817.84	1338512.22	053° 10' 52.66"	039° 48' 26.19"	Картометрический метод	5.00	–
6325	482820.86	1338493.74	053° 10' 52.77"	039° 48' 25.20"	Картометрический метод	5.00	–
6326	482809.49	1338456.23	053° 10' 52.42"	039° 48' 23.17"	Картометрический метод	5.00	–
6327	482806.86	1338386.50	053° 10' 52.38"	039° 48' 19.41"	Картометрический метод	5.00	–
6328	482836.51	1338290.26	053° 10' 53.40"	039° 48' 14.26"	Картометрический метод	5.00	–
6329	482795.77	1338228.05	053° 10' 52.12"	039° 48' 10.87"	Картометрический метод	5.00	–
6330	482769.67	1338130.14	053° 10' 51.33"	039° 48' 05.57"	Картометрический метод	5.00	–
6331	482773.36	1338029.55	053° 10' 51.51"	039° 48' 00.16"	Картометрический метод	5.00	–
6332	482799.54	1337949.73	053° 10' 52.40"	039° 47' 55.89"	Картометрический метод	5.00	–
6333	482792.52	1337900.55	053° 10' 52.21"	039° 47' 53.24"	Картометрический метод	5.00	–
6334	482778.35	1337862.11	053° 10' 51.77"	039° 47' 51.15"	Картометрический метод	5.00	–
6335	482759.10	1337762.25	053° 10' 51.21"	039° 47' 45.76"	Картометрический метод	5.00	–
6336	482772.92	1337665.41	053° 10' 51.71"	039° 47' 40.56"	Картометрический метод	5.00	–
6337	482805.15	1337583.36	053° 10' 52.80"	039° 47' 36.17"	Картометрический метод	5.00	–
6338	482875.12	1337514.25	053° 10' 55.11"	039° 47' 32.52"	Картометрический метод	5.00	–
6339	482940.05	1337484.37	053° 10' 57.22"	039° 47' 30.98"	Картометрический метод	5.00	–
6340	483052.76	1337476.17	053° 11' 00.87"	039° 47' 30.65"	Картометрический метод	5.00	–
6341	483162.72	1337356.70	053° 11' 04.50"	039° 47' 24.32"	Картометрический метод	5.00	–
6342	483184.44	1337252.69	053° 11' 05.26"	039° 47' 18.74"	Картометрический метод	5.00	–
6343	483209.58	1337204.13	053° 11' 06.10"	039° 47' 16.15"	Картометрический метод	5.00	–
6344	483284.12	1337128.97	053° 11' 08.56"	039° 47' 12.18"	Картометрический метод	5.00	–
6345	483308.03	1337051.02	053° 11' 09.38"	039° 47' 08.01"	Картометрический метод	5.00	–
6346	483367.42	1336953.22	053° 11' 11.36"	039° 47' 02.80"	Картометрический метод	5.00	–
6347	483414.53	1336864.40	053° 11' 12.93"	039° 46' 58.06"	Картометрический метод	5.00	–
6348	483430.72	1336752.78	053° 11' 13.52"	039° 46' 52.07"	Картометрический метод	5.00	–
6349	483533.54	1336589.99	053° 11' 16.94"	039° 46' 43.41"	Картометрический метод	5.00	–
6350	483616.27	1336535.59	053° 11' 19.65"	039° 46' 40.56"	Картометрический метод	5.00	–
6351	483692.91	1336518.25	053° 11' 22.14"	039° 46' 39.70"	Картометрический метод	5.00	–
6352	483756.22	1336483.38	053° 11' 24.21"	039° 46' 37.88"	Картометрический метод	5.00	–
6353	483805.99	1336464.09	053° 11' 25.83"	039° 46' 36.89"	Картометрический метод	5.00	–
6354	483872.43	1336459.53	053° 11' 27.98"	039° 46' 36.71"	Картометрический метод	5.00	–
6355	483949.59	1336436.01	053° 11' 30.49"	039° 46' 35.52"	Картометрический метод	5.00	–

6356	484052.04	1336440.39	053° 11' 33.80"	039° 46' 35.86"	Картометрический метод	5.00	–
6357	484092.81	1336429.31	053° 11' 35.12"	039° 46' 35.30"	Картометрический метод	5.00	–
6358	484190.58	1336430.67	053° 11' 38.28"	039° 46' 35.47"	Картометрический метод	5.00	–
6359	484217.20	1336387.18	053° 11' 39.17"	039° 46' 33.15"	Картометрический метод	5.00	–
6360	484301.66	1336315.28	053° 11' 41.94"	039° 46' 29.36"	Картометрический метод	5.00	–
6361	484440.63	1336261.93	053° 11' 46.47"	039° 46' 26.62"	Картометрический метод	5.00	–
6362	484711.14	1336196.61	053° 11' 55.25"	039° 46' 23.37"	Картометрический метод	5.00	–
6363	484758.33	1336132.70	053° 11' 56.82"	039° 46' 19.97"	Картометрический метод	5.00	–
6364	484806.30	1336086.43	053° 11' 58.40"	039° 46' 17.53"	Картометрический метод	5.00	–
6365	484866.82	1336058.49	053° 12' 00.37"	039° 46' 16.08"	Картометрический метод	5.00	–
6366	484989.30	1335999.47	053° 12' 04.36"	039° 46' 13.02"	Картометрический метод	5.00	–
6367	484993.43	1335926.22	053° 12' 04.54"	039° 46' 09.08"	Картометрический метод	5.00	–
6368	485013.65	1335862.15	053° 12' 05.23"	039° 46' 05.65"	Картометрический метод	5.00	–
6369	485073.97	1335780.54	053° 12' 07.23"	039° 46' 01.31"	Картометрический метод	5.00	–
6370	485124.28	1335735.95	053° 12' 08.88"	039° 45' 58.96"	Картометрический метод	5.00	–
6371	485145.02	1335644.49	053° 12' 09.61"	039° 45' 54.05"	Картометрический метод	5.00	–
6372	485200.14	1335565.55	053° 12' 11.43"	039° 45' 49.86"	Картометрический метод	5.00	–
6373	485331.37	1335481.06	053° 12' 15.73"	039° 45' 45.43"	Картометрический метод	5.00	–
6374	485384.33	1335458.98	053° 12' 17.45"	039° 45' 44.29"	Картометрический метод	5.00	–
6375	485471.09	1335453.94	053° 12' 20.26"	039° 45' 44.11"	Картометрический метод	5.00	–
6376	485501.03	1335388.53	053° 12' 21.27"	039° 45' 40.61"	Картометрический метод	5.00	–
6377	485547.38	1335340.34	053° 12' 22.79"	039° 45' 38.06"	Картометрический метод	5.00	–
6378	485607.03	1335310.12	053° 12' 24.74"	039° 45' 36.49"	Картометрический метод	5.00	–
6379	485739.71	1335294.75	053° 12' 29.04"	039° 45' 35.79"	Картометрический метод	5.00	–
6380	485756.97	1335204.28	053° 12' 29.65"	039° 45' 30.93"	Картометрический метод	5.00	–
6381	485781.33	1335135.45	053° 12' 30.48"	039° 45' 27.25"	Картометрический метод	5.00	–
6382	485839.86	1335065.44	053° 12' 32.41"	039° 45' 23.53"	Картометрический метод	5.00	–
6383	485906.35	1335023.98	053° 12' 34.59"	039° 45' 21.36"	Картометрический метод	5.00	–
6384	485884.84	1334981.01	053° 12' 33.91"	039° 45' 19.03"	Картометрический метод	5.00	–
6385	485794.83	1334901.34	053° 12' 31.05"	039° 45' 14.65"	Картометрический метод	5.00	–
6386	485714.06	1334757.29	053° 12' 28.52"	039° 45' 06.81"	Картометрический метод	5.00	–
6387	485680.94	1334650.34	053° 12' 27.51"	039° 45' 01.02"	Картометрический метод	5.00	–
6388	485676.08	1334618.01	053° 12' 27.37"	039° 44' 59.27"	Картометрический метод	5.00	–
6389	485674.39	1334596.80	053° 12' 27.33"	039° 44' 58.13"	Картометрический метод	5.00	–
6390	485692.64	1334490.32	053° 12' 27.98"	039° 44' 52.41"	Картометрический метод	5.00	–
6391	485744.68	1334405.22	053° 12' 29.71"	039° 44' 47.88"	Картометрический метод	5.00	–
6392	485709.16	1334338.41	053° 12' 28.60"	039° 44' 44.24"	Картометрический метод	5.00	–
6393	485564.72	1334300.78	053° 12' 23.95"	039° 44' 42.08"	Картометрический метод	5.00	–

6394	485489.89	1334244.95	053° 12' 21.56"	039° 44' 39.00"	Картометрический метод	5.00	–
6395	485451.07	1334197.61	053° 12' 20.34"	039° 44' 36.42"	Картометрический метод	5.00	–
6396	485405.31	1334083.98	053° 12' 18.92"	039° 44' 30.25"	Картометрический метод	5.00	–
6397	485401.29	1333999.58	053° 12' 18.84"	039° 44' 25.70"	Картометрический метод	5.00	–
6398	485332.38	1333928.67	053° 12' 16.65"	039° 44' 21.82"	Картометрический метод	5.00	–
6399	485278.57	1333793.48	053° 12' 14.99"	039° 44' 14.48"	Картометрический метод	5.00	–
6400	485274.93	1333699.28	053° 12' 14.92"	039° 44' 09.41"	Картометрический метод	5.00	–
6401	485292.04	1333626.32	053° 12' 15.52"	039° 44' 05.49"	Картометрический метод	5.00	–
6402	485251.18	1333577.46	053° 12' 14.22"	039° 44' 02.82"	Картометрический метод	5.00	–
6403	485163.33	1333602.99	053° 12' 11.37"	039° 44' 04.12"	Картометрический метод	5.00	–
6404	485026.03	1333597.92	053° 12' 06.93"	039° 44' 03.71"	Картометрический метод	5.00	–
6405	484905.82	1333584.17	053° 12' 03.05"	039° 44' 02.86"	Картометрический метод	5.00	–
6406	484845.22	1333558.38	053° 12' 01.11"	039° 44' 01.41"	Картометрический метод	5.00	–
6407	484786.95	1333511.11	053° 11' 59.25"	039° 43' 58.81"	Картометрический метод	5.00	–
6408	484725.06	1333410.58	053° 11' 57.30"	039° 43' 53.34"	Картометрический метод	5.00	–
6409	484689.61	1333252.96	053° 11' 56.25"	039° 43' 44.82"	Картометрический метод	5.00	–
6410	484684.81	1333163.28	053° 11' 56.14"	039° 43' 39.98"	Картометрический метод	5.00	–
6411	484705.00	1333099.13	053° 11' 56.83"	039° 43' 36.55"	Картометрический метод	5.00	–
6412	484763.43	1333020.68	053° 11' 58.76"	039° 43' 32.38"	Картометрический метод	5.00	–
6413	484819.64	1332978.63	053° 12' 00.60"	039° 43' 30.17"	Картометрический метод	5.00	–
6414	484838.85	1332882.62	053° 12' 01.28"	039° 43' 25.01"	Картометрический метод	5.00	–
6415	484807.43	1332787.33	053° 12' 00.32"	039° 43' 19.85"	Картометрический метод	5.00	–
6416	484763.39	1332667.20	053° 11' 58.96"	039° 43' 13.34"	Картометрический метод	5.00	–
6417	484763.83	1332412.31	053° 11' 59.12"	039° 42' 59.61"	Картометрический метод	5.00	–
6418	484797.92	1332322.67	053° 12' 00.27"	039° 42' 54.82"	Картометрический метод	5.00	–
6419	484858.70	1332138.37	053° 12' 02.34"	039° 42' 44.95"	Картометрический метод	5.00	–
6420	484797.35	1332136.52	053° 12' 00.35"	039° 42' 44.79"	Картометрический метод	5.00	–
6421	484709.04	1332115.65	053° 11' 57.51"	039° 42' 43.59"	Картометрический метод	5.00	–
6422	484653.36	1332078.35	053° 11' 55.73"	039° 42' 41.53"	Картометрический метод	5.00	–
6423	484605.35	1332012.68	053° 11' 54.21"	039° 42' 37.94"	Картометрический метод	5.00	–
6424	484570.07	1331925.82	053° 11' 53.12"	039° 42' 33.23"	Картометрический метод	5.00	–
6425	484564.56	1331797.81	053° 11' 53.01"	039° 42' 26.33"	Картометрический метод	5.00	–
6426	484571.71	1331708.26	053° 11' 53.29"	039° 42' 21.52"	Картометрический метод	5.00	–
6427	484490.08	1331605.12	053° 11' 50.71"	039° 42' 15.89"	Картометрический метод	5.00	–
6428	484458.26	1331515.69	053° 11' 49.73"	039° 42' 11.04"	Картометрический метод	5.00	–
6429	484454.96	1331444.05	053° 11' 49.66"	039° 42' 07.18"	Картометрический метод	5.00	–
6430	484434.40	1331412.69	053° 11' 49.02"	039° 42' 05.47"	Картометрический метод	5.00	–
6431	484400.79	1331331.45	053° 11' 47.97"	039° 42' 01.07"	Картометрический метод	5.00	–

6432	484376.73	1331226.94	053° 11' 47.25"	039° 41' 55.42"	Картометрический метод	5.00	–
6433	484356.90	1331183.95	053° 11' 46.64"	039° 41' 53.08"	Картометрический метод	5.00	–
6434	484350.73	1331080.75	053° 11' 46.49"	039° 41' 47.52"	Картометрический метод	5.00	–
6435	484371.63	1331013.95	053° 11' 47.21"	039° 41' 43.94"	Картометрический метод	5.00	–
6436	484465.23	1330874.85	053° 11' 50.31"	039° 41' 36.54"	Картометрический метод	5.00	–
6437	484514.47	1330828.34	053° 11' 51.93"	039° 41' 34.08"	Картометрический метод	5.00	–
6438	484549.16	1330776.66	053° 11' 53.08"	039° 41' 31.33"	Картометрический метод	5.00	–
6439	484564.99	1330719.38	053° 11' 53.62"	039° 41' 28.26"	Картометрический метод	5.00	–
6440	484533.73	1330642.69	053° 11' 52.65"	039° 41' 24.10"	Картометрический метод	5.00	–
6441	484497.19	1330582.70	053° 11' 51.50"	039° 41' 20.83"	Картометрический метод	5.00	–
6442	484478.48	1330516.93	053° 11' 50.93"	039° 41' 17.27"	Картометрический метод	5.00	–
6443	484483.99	1330445.20	053° 11' 51.15"	039° 41' 13.42"	Картометрический метод	5.00	–
6444	484461.38	1330382.89	053° 11' 50.45"	039° 41' 10.04"	Картометрический метод	5.00	–
6445	484440.77	1330250.02	053° 11' 49.86"	039° 41' 02.87"	Картометрический метод	5.00	–
6446	484448.38	1330183.98	053° 11' 50.14"	039° 40' 59.32"	Картометрический метод	5.00	–
6447	484468.15	1330074.41	053° 11' 50.84"	039° 40' 53.43"	Картометрический метод	5.00	–
6448	484498.78	1330008.96	053° 11' 51.86"	039° 40' 49.94"	Картометрический метод	5.00	–
6449	484508.45	1329971.07	053° 11' 52.20"	039° 40' 47.90"	Картометрический метод	5.00	–
6450	484487.88	1329876.08	053° 11' 51.58"	039° 40' 42.77"	Картометрический метод	5.00	–
6451	484455.07	1329784.64	053° 11' 50.57"	039° 40' 37.82"	Картометрический метод	5.00	–
6452	484435.96	1329736.53	053° 11' 49.98"	039° 40' 35.21"	Картометрический метод	5.00	–
6453	484418.80	1329647.25	053° 11' 49.47"	039° 40' 30.38"	Картометрический метод	5.00	–
6454	484417.51	1329571.44	053° 11' 49.47"	039° 40' 26.30"	Картометрический метод	5.00	–
6455	484394.33	1329550.88	053° 11' 48.73"	039° 40' 25.17"	Картометрический метод	5.00	–
6456	484355.97	1329494.50	053° 11' 47.52"	039° 40' 22.10"	Картометрический метод	5.00	–
6457	484336.77	1329418.48	053° 11' 46.94"	039° 40' 17.99"	Картометрический метод	5.00	–
6458	484304.29	1329396.07	053° 11' 45.91"	039° 40' 16.75"	Картометрический метод	5.00	–
6459	484225.98	1329305.74	053° 11' 43.42"	039° 40' 11.82"	Картометрический метод	5.00	–
6460	484183.57	1329194.93	053° 11' 42.11"	039° 40' 05.81"	Картометрический метод	5.00	–
6461	484156.27	1329140.26	053° 11' 41.26"	039° 40' 02.85"	Картометрический метод	5.00	–
6462	484134.08	1329029.73	053° 11' 40.60"	039° 39' 56.87"	Картометрический метод	5.00	–
6463	484124.30	1328885.30	053° 11' 40.36"	039° 39' 49.09"	Картометрический метод	5.00	–
6464	484140.14	1328809.56	053° 11' 40.91"	039° 39' 45.02"	Картометрический метод	5.00	–
6465	484156.03	1328742.85	053° 11' 41.46"	039° 39' 41.44"	Картометрический метод	5.00	–
6466	484143.04	1328701.99	053° 11' 41.06"	039° 39' 39.23"	Картометрический метод	5.00	–
6467	484098.45	1328650.61	053° 11' 39.65"	039° 39' 36.43"	Картометрический метод	5.00	–
6468	484041.93	1328506.96	053° 11' 37.90"	039° 39' 28.64"	Картометрический метод	5.00	–
6469	484024.19	1328342.79	053° 11' 37.41"	039° 39' 19.78"	Картометрический метод	5.00	–

6470	484029.54	1328202.70	053° 11' 37.66"	039° 39' 12.24"	Картометрический метод	5.00	–
6471	484012.31	1328143.55	053° 11' 37.13"	039° 39' 09.04"	Картометрический метод	5.00	–
6472	483932.14	1328029.07	053° 11' 34.60"	039° 39' 02.81"	Картометрический метод	5.00	–
6473	483903.23	1327919.15	053° 11' 33.72"	039° 38' 56.86"	Картометрический метод	5.00	–
6474	483867.83	1327898.52	053° 11' 32.59"	039° 38' 55.72"	Картометрический метод	5.00	–
6475	483828.21	1327877.65	053° 11' 31.32"	039° 38' 54.56"	Картометрический метод	5.00	–
6476	483780.78	1327825.69	053° 11' 29.81"	039° 38' 51.72"	Картометрический метод	5.00	–
6477	483754.28	1327760.52	053° 11' 28.99"	039° 38' 48.19"	Картометрический метод	5.00	–
6478	483750.02	1327677.31	053° 11' 28.89"	039° 38' 43.71"	Картометрический метод	5.00	–
6479	483685.82	1327604.62	053° 11' 26.85"	039° 38' 39.74"	Картометрический метод	5.00	–
6480	483644.17	1327537.04	053° 11' 25.54"	039° 38' 36.06"	Картометрический метод	5.00	–
6481	483545.25	1327443.69	053° 11' 22.39"	039° 38' 30.95"	Картометрический метод	5.00	–
6482	483511.16	1327385.63	053° 11' 21.32"	039° 38' 27.79"	Картометрический метод	5.00	–
6483	483498.40	1327307.48	053° 11' 20.95"	039° 38' 23.57"	Картометрический метод	5.00	–
6484	483409.26	1327197.17	053° 11' 18.12"	039° 38' 17.56"	Картометрический метод	5.00	–
6485	483379.45	1327169.19	053° 11' 17.17"	039° 38' 16.02"	Картометрический метод	5.00	–
6486	483343.60	1327111.40	053° 11' 16.05"	039° 38' 12.88"	Картометрический метод	5.00	–
6487	483317.22	1326986.79	053° 11' 15.26"	039° 38' 06.15"	Картометрический метод	5.00	–
6488	483321.56	1326896.81	053° 11' 15.44"	039° 38' 01.31"	Картометрический метод	5.00	–
6489	483301.40	1326838.66	053° 11' 14.82"	039° 37' 58.16"	Картометрический метод	5.00	–
6490	483248.36	1326784.82	053° 11' 13.13"	039° 37' 55.21"	Картометрический метод	5.00	–
6491	483189.86	1326672.18	053° 11' 11.30"	039° 37' 49.10"	Картометрический метод	5.00	–
6492	483175.84	1326525.16	053° 11' 10.92"	039° 37' 41.17"	Картометрический метод	5.00	–
6493	483156.18	1326501.72	053° 11' 10.30"	039° 37' 39.89"	Картометрический метод	5.00	–
6494	483126.12	1326438.31	053° 11' 09.36"	039° 37' 36.45"	Картометрический метод	5.00	–
6495	483110.90	1326299.84	053° 11' 08.94"	039° 37' 28.98"	Картометрический метод	5.00	–
6496	483087.18	1326237.15	053° 11' 08.21"	039° 37' 25.59"	Картометрический метод	5.00	–
6497	483074.62	1326183.98	053° 11' 07.83"	039° 37' 22.71"	Картометрический метод	5.00	–
6498	483079.47	1326115.28	053° 11' 08.02"	039° 37' 19.02"	Картометрический метод	5.00	–
6499	483052.34	1326090.87	053° 11' 07.15"	039° 37' 17.68"	Картометрический метод	5.00	–
6500	482969.18	1325977.72	053° 11' 04.52"	039° 37' 11.52"	Картометрический метод	5.00	–
6501	482936.53	1325917.29	053° 11' 03.50"	039° 37' 08.24"	Картометрический метод	5.00	–
6502	482926.24	1325849.37	053° 11' 03.20"	039° 37' 04.57"	Картометрический метод	5.00	–
6503	482945.97	1325757.81	053° 11' 03.88"	039° 36' 59.66"	Картометрический метод	5.00	–
6504	482900.26	1325707.53	053° 11' 02.43"	039° 36' 56.91"	Картометрический метод	5.00	–
6505	482832.75	1325553.01	053° 11' 00.33"	039° 36' 48.54"	Картометрический метод	5.00	–
6506	482818.45	1325473.81	053° 10' 59.91"	039° 36' 44.26"	Картометрический метод	5.00	–
6507	482792.50	1325415.86	053° 10' 59.10"	039° 36' 41.12"	Картометрический метод	5.00	–

6508	482759.91	1325379.85	053° 10' 58.06"	039° 36' 39.15"	Картометрический метод	5.00	–
6509	482715.77	1325284.47	053° 10' 56.68"	039° 36' 33.98"	Картометрический метод	5.00	–
6510	482710.99	1325214.09	053° 10' 56.56"	039° 36' 30.19"	Картометрический метод	5.00	–
6511	482743.53	1325102.38	053° 10' 57.67"	039° 36' 24.20"	Картометрический метод	5.00	–
6512	482750.93	1324974.08	053° 10' 57.98"	039° 36' 17.30"	Картометрический метод	5.00	–
6513	482638.71	1324762.60	053° 10' 54.45"	039° 36' 05.82"	Картометрический метод	5.00	–
6514	482618.12	1324611.75	053° 10' 53.86"	039° 35' 57.68"	Картометрический метод	5.00	–
6515	482602.83	1324561.12	053° 10' 53.40"	039° 35' 54.94"	Картометрический метод	5.00	–
6516	482564.52	1324502.27	053° 10' 52.19"	039° 35' 51.74"	Картометрический метод	5.00	–
6517	482523.58	1324305.43	053° 10' 50.96"	039° 35' 41.11"	Картометрический метод	5.00	–
6518	482537.99	1324202.45	053° 10' 51.48"	039° 35' 35.58"	Картометрический метод	5.00	–
6519	482566.19	1324140.14	053° 10' 52.42"	039° 35' 32.25"	Картометрический метод	5.00	–
6520	482521.72	1324101.55	053° 10' 51.00"	039° 35' 30.13"	Картометрический метод	5.00	–
6521	482466.80	1324019.23	053° 10' 49.27"	039° 35' 25.65"	Картометрический метод	5.00	–
6522	482443.07	1323944.49	053° 10' 48.54"	039° 35' 21.61"	Картометрический метод	5.00	–
6523	482426.84	1323793.06	053° 10' 48.09"	039° 35' 13.45"	Картометрический метод	5.00	–
6524	482440.96	1323675.42	053° 10' 48.60"	039° 35' 07.12"	Картометрический метод	5.00	–
6525	482486.20	1323591.53	053° 10' 50.11"	039° 35' 02.65"	Картометрический метод	5.00	–
6526	482542.33	1323542.91	053° 10' 51.95"	039° 35' 00.07"	Картометрический метод	5.00	–
6527	482574.79	1323487.69	053° 10' 53.03"	039° 34' 57.13"	Картометрический метод	5.00	–
6528	482621.59	1323439.24	053° 10' 54.56"	039° 34' 54.56"	Картометрический метод	5.00	–
6529	482681.82	1323409.07	053° 10' 56.53"	039° 34' 52.98"	Картометрический метод	5.00	–
6530	482761.11	1323398.81	053° 10' 59.10"	039° 34' 52.50"	Картометрический метод	5.00	–
6531	482828.43	1323413.98	053° 11' 01.27"	039° 34' 53.37"	Картометрический метод	5.00	–
6532	482851.20	1323425.84	053° 11' 02.00"	039° 34' 54.03"	Картометрический метод	5.00	–
6533	482901.57	1323457.35	053° 11' 03.61"	039° 34' 55.77"	Картометрический метод	5.00	–
6534	482981.36	1323417.40	053° 11' 06.21"	039° 34' 53.68"	Картометрический метод	5.00	–
6535	483015.90	1323365.19	053° 11' 07.35"	039° 34' 50.90"	Картометрический метод	5.00	–
6536	483100.21	1323319.05	053° 11' 10.10"	039° 34' 48.48"	Картометрический метод	5.00	–
6537	483163.88	1323310.55	053° 11' 12.17"	039° 34' 48.08"	Картометрический метод	5.00	–
6538	483244.18	1323217.69	053° 11' 14.81"	039° 34' 43.14"	Картометрический метод	5.00	–
6539	483368.75	1323141.24	053° 11' 18.88"	039° 34' 39.13"	Картометрический метод	5.00	–
6540	483558.75	1323036.68	053° 11' 25.07"	039° 34' 33.66"	Картометрический метод	5.00	–
6541	483575.57	1322982.92	053° 11' 25.64"	039° 34' 30.78"	Картометрический метод	5.00	–
6542	483565.12	1322932.36	053° 11' 25.33"	039° 34' 28.04"	Картометрический метод	5.00	–
6543	483562.01	1322858.52	053° 11' 25.26"	039° 34' 24.07"	Картометрический метод	5.00	–
6544	483591.82	1322768.51	053° 11' 26.27"	039° 34' 19.24"	Картометрический метод	5.00	–
6545	483633.48	1322710.07	053° 11' 27.65"	039° 34' 16.13"	Картометрический метод	5.00	–

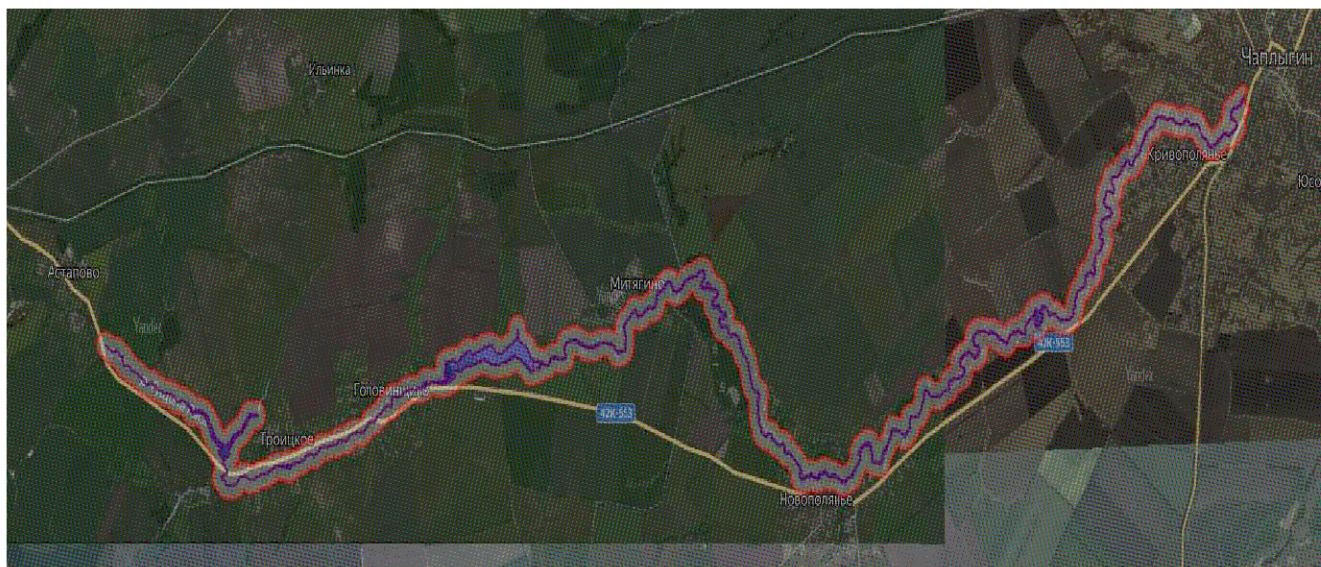
6546	483709.59	1322658.22	053° 11' 30.14"	039° 34' 13.40"	Картометрический метод	5.00	–
6547	483728.19	1322638.81	053° 11' 30.75"	039° 34' 12.37"	Картометрический метод	5.00	–
6548	483746.47	1322615.98	053° 11' 31.35"	039° 34' 11.16"	Картометрический метод	5.00	–
6549	483741.84	1322495.05	053° 11' 31.26"	039° 34' 04.64"	Картометрический метод	5.00	–
6550	483751.26	1322438.75	053° 11' 31.59"	039° 34' 01.62"	Картометрический метод	5.00	–
6551	483794.63	1322360.18	053° 11' 33.03"	039° 33' 57.42"	Картометрический метод	5.00	–
6552	483849.74	1322305.75	053° 11' 34.84"	039° 33' 54.53"	Картометрический метод	5.00	–
6553	483866.75	1322233.19	053° 11' 35.43"	039° 33' 50.64"	Картометрический метод	5.00	–
6554	483874.24	1322161.54	053° 11' 35.70"	039° 33' 46.79"	Картометрический метод	5.00	–
6555	483925.66	1322035.44	053° 11' 37.43"	039° 33' 40.04"	Картометрический метод	5.00	–
6556	483964.07	1321906.54	053° 11' 38.73"	039° 33' 33.13"	Картометрический метод	5.00	–
6557	484008.94	1321840.78	053° 11' 40.22"	039° 33' 29.62"	Картометрический метод	5.00	–
6558	483989.03	1321759.50	053° 11' 39.61"	039° 33' 25.23"	Картометрический метод	5.00	–
6559	484002.63	1321677.36	053° 11' 40.09"	039° 33' 20.82"	Картометрический метод	5.00	–
6560	484037.07	1321614.95	053° 11' 41.24"	039° 33' 17.48"	Картометрический метод	5.00	–
6561	484099.75	1321562.11	053° 11' 43.29"	039° 33' 14.69"	Картометрический метод	5.00	–
6562	484136.59	1321504.85	053° 11' 44.51"	039° 33' 11.64"	Картометрический метод	5.00	–
6563	484155.47	1321468.98	053° 11' 45.14"	039° 33' 09.72"	Картометрический метод	5.00	–
6564	484211.83	1321392.66	053° 11' 47.00"	039° 33' 05.65"	Картометрический метод	5.00	–
6565	484228.79	1321322.90	053° 11' 47.58"	039° 33' 01.91"	Картометрический метод	5.00	–
6566	484247.33	1321271.62	053° 11' 48.20"	039° 32' 59.16"	Картометрический метод	5.00	–
6567	484288.77	1321217.64	053° 11' 49.57"	039° 32' 56.29"	Картометрический метод	5.00	–
6568	484299.34	1321177.82	053° 11' 49.93"	039° 32' 54.15"	Картометрический метод	5.00	–
6569	484335.63	1321101.43	053° 11' 51.14"	039° 32' 50.07"	Картометрический метод	5.00	–
6570	484384.37	1321040.37	053° 11' 52.75"	039° 32' 46.82"	Картометрический метод	5.00	–
6571	484494.95	1320971.27	053° 11' 56.36"	039° 32' 43.19"	Картометрический метод	5.00	–
6572	484496.88	1320950.64	053° 11' 56.43"	039° 32' 42.08"	Картометрический метод	5.00	–
6573	484519.93	1320840.39	053° 11' 57.23"	039° 32' 36.16"	Картометрический метод	5.00	–
6574	484580.91	1320750.21	053° 11' 59.24"	039° 32' 31.35"	Картометрический метод	5.00	–
6575	484658.43	1320611.24	053° 12' 01.82"	039° 32' 23.93"	Картометрический метод	5.00	–
6576	484707.79	1320565.36	053° 12' 03.43"	039° 32' 21.49"	Картометрический метод	5.00	–
6577	484769.59	1320538.48	053° 12' 05.45"	039° 32' 20.09"	Картометрический метод	5.00	–
6578	484836.80	1320533.64	053° 12' 07.62"	039° 32' 19.89"	Картометрический метод	5.00	–
6579	484901.81	1320551.41	053° 12' 09.72"	039° 32' 20.90"	Картометрический метод	5.00	–
1	484951.26	1320583.22	053° 12' 11.30"	039° 32' 22.65"	Картометрический метод	5.00	–
6580	485727.41	1343360.11	053° 12' 23.91"	039° 52' 44.06"	Картометрический метод	5.00	–
6581	485736.36	1343367.32	053° 12' 24.20"	039° 52' 44.46"	Картометрический метод	5.00	–

6582	485738.83	1343374.03	053° 12' 24.27"	039° 52' 44.82"	Картометрический метод	5.00	–
6583	485735.94	1343383.89	053° 12' 24.17"	039° 52' 45.35"	Картометрический метод	5.00	–
6584	485735.98	1343389.81	053° 12' 24.17"	039° 52' 45.67"	Картометрический метод	5.00	–
6585	485736.18	1343399.11	053° 12' 24.17"	039° 52' 46.17"	Картометрический метод	5.00	–
6586	485733.69	1343408.55	053° 12' 24.08"	039° 52' 46.68"	Картометрический метод	5.00	–
6587	485734.56	1343417.44	053° 12' 24.11"	039° 52' 47.16"	Картометрический метод	5.00	–
6588	485737.62	1343429.94	053° 12' 24.20"	039° 52' 47.83"	Картометрический метод	5.00	–
6589	485734.88	1343442.89	053° 12' 24.10"	039° 52' 48.53"	Картометрический метод	5.00	–
6590	485726.75	1343454.67	053° 12' 23.83"	039° 52' 49.15"	Картометрический метод	5.00	–
6591	485719.26	1343462.00	053° 12' 23.58"	039° 52' 49.54"	Картометрический метод	5.00	–
6592	485716.77	1343471.31	053° 12' 23.50"	039° 52' 50.04"	Картометрический метод	5.00	–
6593	485717.64	1343480.19	053° 12' 23.52"	039° 52' 50.52"	Картометрический метод	5.00	–
6594	485720.55	1343491.48	053° 12' 23.61"	039° 52' 51.13"	Картометрический метод	5.00	–
6595	485727.17	1343502.88	053° 12' 23.81"	039° 52' 51.75"	Картометрический метод	5.00	–
6596	485730.34	1343513.57	053° 12' 23.91"	039° 52' 52.33"	Картометрический метод	5.00	–
6597	485725.77	1343514.55	053° 12' 23.76"	039° 52' 52.38"	Картометрический метод	5.00	–
6598	485722.21	1343515.58	053° 12' 23.64"	039° 52' 52.43"	Картометрический метод	5.00	–
6599	485712.50	1343515.05	053° 12' 23.33"	039° 52' 52.39"	Картометрический метод	5.00	–
6600	485703.74	1343514.23	053° 12' 23.05"	039° 52' 52.34"	Картометрический метод	5.00	–
6601	485698.64	1343515.68	053° 12' 22.88"	039° 52' 52.41"	Картометрический метод	5.00	–
6602	485694.61	1343518.34	053° 12' 22.75"	039° 52' 52.55"	Картометрический метод	5.00	–
6603	485693.83	1343521.38	053° 12' 22.72"	039° 52' 52.71"	Картометрический метод	5.00	–
6604	485695.74	1343525.07	053° 12' 22.78"	039° 52' 52.91"	Картометрический метод	5.00	–
6605	485696.10	1343527.69	053° 12' 22.79"	039° 52' 53.06"	Картометрический метод	5.00	–
6606	485693.69	1343530.33	053° 12' 22.71"	039° 52' 53.20"	Картометрический метод	5.00	–
6607	485681.30	1343530.42	053° 12' 22.31"	039° 52' 53.19"	Картометрический метод	5.00	–
6608	485660.61	1343527.88	053° 12' 21.64"	039° 52' 53.03"	Картометрический метод	5.00	–
6609	485648.06	1343525.01	053° 12' 21.24"	039° 52' 52.86"	Картометрический метод	5.00	–
6610	485638.18	1343518.61	053° 12' 20.93"	039° 52' 52.51"	Картометрический метод	5.00	–
6611	485627.03	1343513.84	053° 12' 20.57"	039° 52' 52.24"	Картометрический метод	5.00	–
6612	485621.17	1343512.61	053° 12' 20.38"	039° 52' 52.16"	Картометрический метод	5.00	–
6613	485616.25	1343513.32	053° 12' 20.22"	039° 52' 52.20"	Картометрический метод	5.00	–
6614	485610.61	1343514.70	053° 12' 20.04"	039° 52' 52.27"	Картометрический метод	5.00	–
6615	485604.41	1343514.01	053° 12' 19.84"	039° 52' 52.22"	Картометрический метод	5.00	–
6616	485601.70	1343511.60	053° 12' 19.75"	039° 52' 52.09"	Картометрический метод	5.00	–
6617	485599.83	1343505.49	053° 12' 19.69"	039° 52' 51.76"	Картометрический метод	5.00	–
6618	485596.17	1343501.47	053° 12' 19.58"	039° 52' 51.54"	Картометрический метод	5.00	–
6619	485586.18	1343498.25	053° 12' 19.26"	039° 52' 51.35"	Картометрический метод	5.00	–

6620	485578.48	1343495.14	053° 12' 19.01"	039° 52' 51.18"	Картометрический метод	5.00	–
6621	485571.97	1343489.53	053° 12' 18.80"	039° 52' 50.87"	Картометрический метод	5.00	–
6622	485563.30	1343481.91	053° 12' 18.53"	039° 52' 50.45"	Картометрический метод	5.00	–
6623	485554.78	1343478.27	053° 12' 18.25"	039° 52' 50.25"	Картометрический метод	5.00	–
6624	485546.40	1343473.68	053° 12' 17.99"	039° 52' 49.99"	Картометрический метод	5.00	–
6625	485543.74	1343469.66	053° 12' 17.90"	039° 52' 49.77"	Картометрический метод	5.00	–
6626	485542.08	1343463.01	053° 12' 17.85"	039° 52' 49.41"	Картометрический метод	5.00	–
6627	485540.83	1343458.37	053° 12' 17.82"	039° 52' 49.16"	Картометрический метод	5.00	–
6628	485529.03	1343446.47	053° 12' 17.44"	039° 52' 48.51"	Картометрический метод	5.00	–
6629	485517.95	1343432.47	053° 12' 17.09"	039° 52' 47.74"	Картометрический метод	5.00	–
6630	485512.23	1343423.08	053° 12' 16.91"	039° 52' 47.23"	Картометрический метод	5.00	–
6631	485505.09	1343414.45	053° 12' 16.69"	039° 52' 46.76"	Картометрический метод	5.00	–
6632	485497.95	1343404.94	053° 12' 16.46"	039° 52' 46.24"	Картометрический метод	5.00	–
6633	485496.07	1343396.33	053° 12' 16.41"	039° 52' 45.77"	Картометрический метод	5.00	–
6634	485496.02	1343388.85	053° 12' 16.41"	039° 52' 45.37"	Картометрический метод	5.00	–
6635	485497.02	1343379.08	053° 12' 16.45"	039° 52' 44.84"	Картометрический метод	5.00	–
6636	485497.12	1343373.42	053° 12' 16.46"	039° 52' 44.54"	Картометрический метод	5.00	–
6637	485500.81	1343371.24	053° 12' 16.58"	039° 52' 44.42"	Картометрический метод	5.00	–
6638	485504.82	1343367.10	053° 12' 16.71"	039° 52' 44.21"	Картометрический метод	5.00	–
6639	485507.53	1343359.81	053° 12' 16.80"	039° 52' 43.82"	Картометрический метод	5.00	–
6640	485514.12	1343358.42	053° 12' 17.01"	039° 52' 43.75"	Картометрический метод	5.00	–
6641	485521.37	1343355.67	053° 12' 17.25"	039° 52' 43.61"	Картометрический метод	5.00	–
6642	485530.39	1343354.66	053° 12' 17.54"	039° 52' 43.56"	Картометрический метод	5.00	–
6643	485536.23	1343352.53	053° 12' 17.73"	039° 52' 43.45"	Картометрический метод	5.00	–
6644	485540.82	1343353.31	053° 12' 17.88"	039° 52' 43.50"	Картометрический метод	5.00	–
6645	485544.13	1343355.78	053° 12' 17.99"	039° 52' 43.64"	Картометрический метод	5.00	–
6646	485548.96	1343362.34	053° 12' 18.14"	039° 52' 43.99"	Картометрический метод	5.00	–
6647	485557.83	1343368.74	053° 12' 18.42"	039° 52' 44.35"	Картометрический метод	5.00	–
6648	485565.20	1343373.07	053° 12' 18.66"	039° 52' 44.59"	Картометрический метод	5.00	–
6649	485575.72	1343374.67	053° 12' 19.00"	039° 52' 44.69"	Картометрический метод	5.00	–
6650	485585.59	1343379.45	053° 12' 19.31"	039° 52' 44.96"	Картометрический метод	5.00	–
6651	485590.86	1343381.97	053° 12' 19.48"	039° 52' 45.10"	Картометрический метод	5.00	–
6652	485601.39	1343385.20	053° 12' 19.82"	039° 52' 45.28"	Картометрический метод	5.00	–
6653	485606.84	1343384.28	053° 12' 20.00"	039° 52' 45.24"	Картометрический метод	5.00	–
6654	485610.58	1343380.36	053° 12' 20.12"	039° 52' 45.03"	Картометрический метод	5.00	–
6655	485621.62	1343379.66	053° 12' 20.48"	039° 52' 45.00"	Картометрический метод	5.00	–
6656	485639.11	1343371.39	053° 12' 21.05"	039° 52' 44.58"	Картометрический метод	5.00	–
6657	485646.28	1343360.75	053° 12' 21.29"	039° 52' 44.01"	Картометрический метод	5.00	–

6658	485648.19	1343352.49	053° 12' 21.35"	039° 52' 43.57"	Картометрический метод	5.00	–
6659	485645.22	1343347.39	053° 12' 21.26"	039° 52' 43.29"	Картометрический метод	5.00	–
6660	485645.97	1343344.27	053° 12' 21.29"	039° 52' 43.12"	Картометрический метод	5.00	–
6661	485652.58	1343335.81	053° 12' 21.51"	039° 52' 42.67"	Картометрический метод	5.00	–
6662	485662.52	1343326.90	053° 12' 21.83"	039° 52' 42.21"	Картометрический метод	5.00	–
6663	485669.52	1343326.45	053° 12' 22.06"	039° 52' 42.19"	Картометрический метод	5.00	–
6664	485675.07	1343330.18	053° 12' 22.24"	039° 52' 42.40"	Картометрический метод	5.00	–
6665	485681.59	1343337.41	053° 12' 22.44"	039° 52' 42.79"	Картометрический метод	5.00	–
6666	485694.71	1343344.99	053° 12' 22.86"	039° 52' 43.21"	Картометрический метод	5.00	–
6667	485714.03	1343353.20	053° 12' 23.48"	039° 52' 43.68"	Картометрический метод	5.00	–
6580	485727.41	1343360.11	053° 12' 23.91"	039° 52' 44.06"	Картометрический метод	5.00	–

3. План границ прибрежных защитных полос р. Гущина Ряса, протяженностью 40 км по правому берегу и 40 км по левому берегу, расположенной на территории Липецкой области



Масштаб 1:200 000

Используемые условные знаки и обозначения:

- Граница зоны с особыми условиями использования территории
- Граница береговой линии