



# ПОСТАНОВЛЕНИЕ

## АДМИНИСТРАЦИИ ЛИПЕЦКОЙ ОБЛАСТИ

06 октября 2020 года

г. Липецк

№ 551

Об установлении местоположения береговых линий (границ водных объектов), границ водоохранных зон и границ прибрежных защитных полос реки Вязовка

В целях осуществления переданных полномочий Российской Федерации в области водных отношений по осуществлению мер по охране водных объектов или их частей, находящихся в федеральной собственности и расположенных на территориях субъектов Российской Федерации, в соответствии со ст. 65 Водного кодекса Российской Федерации, постановлением Правительства Российской Федерации от 10 января 2009 года № 17 «Об утверждении Правил установления границ водоохранных зон и границ прибрежных защитных полос водных объектов» постановлением Правительства Российской Федерации от 29 апреля 2016 года № 377 «Об утверждении правил определения местоположения береговой линии (границы водного объекта), случаев и периодичности ее определения и о внесении изменений в правила установления на местности границ водоохранных зон и границ прибрежных полос водных объектов», администрация Липецкой области постановляет:

1. Утвердить местоположение береговых линий (границ водного объекта) реки Вязовка, протяженностью 40,3 км по правому берегу и 40,3 км по левому берегу, расположенной на территории Липецкой области (приложение 1).

2. Установить ширину водоохранных зон реки Вязовка в размере 200 м.

3. Установить ширину прибрежных защитных полос реки Вязовка в размере 200 м.

4. Утвердить границы водоохранных зон реки Вязовка, протяженностью 40,3 км по правому берегу и 40,3 км по левому берегу, расположенной на территории Липецкой области (приложение 2).

5. Утвердить границы прибрежных защитных полос реки Вязовка, протяженностью 40,3 км по правому берегу и 40,3 км по левому берегу, расположенной на территории Липецкой области (приложение 3).

Глава администрации  
Липецкой области

И.Г. Артамонов

Приложение 1  
к постановлению  
администрации Липецкой области  
«Об установлении местоположения береговых линий  
(границ водных объектов), границ водоохранных зон и  
границ прибрежных защитных полос  
реки Вязовка»

Каталог координат характерных точек береговых линий реки Вязовка,  
протяженностью 40,3 км по правому берегу и 40,3 км по левому берегу,  
расположенной на территории Липецкой области

Таблица

№ точки	Система координат				Метод определения координат характерной точки	Средняя квадратическая погрешность положения характерной точки (Мп), м	Описание обозначения точки на местности (при наличии)
	МСК 48		Географические координаты (WGS 1984)				
	X(м)	Y (м)	X (градусы)	Y (градусы)			
1	501659.49	1267956.89	053° 21' 27.60"	038° 45' 04.66"	Картометрический метод	5.00	–
2	501650.27	1267968.25	053° 21' 27.30"	038° 45' 05.27"	Картометрический метод	5.00	–
3	501631.95	1268003.13	053° 21' 26.70"	038° 45' 07.15"	Картометрический метод	5.00	–
4	501618.08	1268015.38	053° 21' 26.25"	038° 45' 07.81"	Картометрический метод	5.00	–
5	501607.71	1268025.89	053° 21' 25.92"	038° 45' 08.38"	Картометрический метод	5.00	–
6	501597.21	1268034.64	053° 21' 25.58"	038° 45' 08.85"	Картометрический метод	5.00	–
7	501572.56	1268060.50	053° 21' 24.78"	038° 45' 10.24"	Картометрический метод	5.00	–
8	501553.76	1268083.65	053° 21' 24.16"	038° 45' 11.49"	Картометрический метод	5.00	–
9	501545.63	1268099.01	053° 21' 23.90"	038° 45' 12.32"	Картометрический метод	5.00	–
10	501542.13	1268118.54	053° 21' 23.78"	038° 45' 13.38"	Картометрический метод	5.00	–
11	501543.34	1268131.27	053° 21' 23.82"	038° 45' 14.06"	Картометрический метод	5.00	–
12	501547.51	1268144.80	053° 21' 23.95"	038° 45' 14.80"	Картометрический метод	5.00	–
13	501560.71	1268164.40	053° 21' 24.38"	038° 45' 15.86"	Картометрический метод	5.00	–
14	501564.59	1268176.06	053° 21' 24.50"	038° 45' 16.49"	Картометрический метод	5.00	–
15	501573.13	1268179.94	053° 21' 24.78"	038° 45' 16.70"	Картометрический метод	5.00	–
16	501573.37	1268183.05	053° 21' 24.79"	038° 45' 16.87"	Картометрический метод	5.00	–
17	501570.95	1268186.15	053° 21' 24.71"	038° 45' 17.04"	Картометрический метод	5.00	–
18	501566.17	1268194.97	053° 21' 24.55"	038° 45' 17.51"	Картометрический метод	5.00	–
19	501562.53	1268201.90	053° 21' 24.43"	038° 45' 17.89"	Картометрический метод	5.00	–
20	501557.21	1268207.09	053° 21' 24.26"	038° 45' 18.17"	Картометрический метод	5.00	–
21	501550.81	1268211.26	053° 21' 24.05"	038° 45' 18.39"	Картометрический метод	5.00	–
22	501544.89	1268213.48	053° 21' 23.86"	038° 45' 18.51"	Картометрический метод	5.00	–

					метод		
23	501528.39	1268216.18	053° 21' 23.33"	038° 45' 18.65"	Картометрический метод	5.00	–
24	501506.03	1268226.41	053° 21' 22.60"	038° 45' 19.20"	Картометрический метод	5.00	–
25	501483.14	1268231.80	053° 21' 21.86"	038° 45' 19.49"	Картометрический метод	5.00	–
26	501465.23	1268233.42	053° 21' 21.28"	038° 45' 19.57"	Картометрический метод	5.00	–
27	501455.67	1268233.01	053° 21' 20.97"	038° 45' 19.55"	Картометрический метод	5.00	–
28	501441.86	1268230.72	053° 21' 20.53"	038° 45' 19.42"	Картометрический метод	5.00	–
29	501419.51	1268223.99	053° 21' 19.80"	038° 45' 19.05"	Картометрический метод	5.00	–
30	501405.97	1268222.51	053° 21' 19.37"	038° 45' 18.97"	Картометрический метод	5.00	–
31	501387.12	1268221.83	053° 21' 18.76"	038° 45' 18.93"	Картометрический метод	5.00	–
32	501370.69	1268214.70	053° 21' 18.23"	038° 45' 18.54"	Картометрический метод	5.00	–
33	501363.69	1268213.48	053° 21' 18.00"	038° 45' 18.47"	Картометрический метод	5.00	–
34	501358.84	1268213.48	053° 21' 17.84"	038° 45' 18.47"	Картометрический метод	5.00	–
35	501355.07	1268215.57	053° 21' 17.72"	038° 45' 18.58"	Картометрический метод	5.00	–
36	501352.78	1268214.90	053° 21' 17.65"	038° 45' 18.55"	Картометрический метод	5.00	–
37	501347.66	1268210.93	053° 21' 17.48"	038° 45' 18.33"	Картометрический метод	5.00	–
38	501333.39	1268207.96	053° 21' 17.02"	038° 45' 18.17"	Картометрический метод	5.00	–
39	501310.76	1268204.46	053° 21' 16.29"	038° 45' 17.97"	Картометрический метод	5.00	–
40	501292.04	1268200.29	053° 21' 15.68"	038° 45' 17.74"	Картометрический метод	5.00	–
41	501278.04	1268198.87	053° 21' 15.23"	038° 45' 17.66"	Картометрический метод	5.00	–
42	501265.92	1268200.02	053° 21' 14.84"	038° 45' 17.72"	Картометрический метод	5.00	–
43	501249.62	1268199.01	053° 21' 14.31"	038° 45' 17.67"	Картометрический метод	5.00	–
44	501238.04	1268199.81	053° 21' 13.94"	038° 45' 17.71"	Картометрический метод	5.00	–
45	501232.05	1268202.24	053° 21' 13.74"	038° 45' 17.84"	Картометрический метод	5.00	–
46	501223.50	1268211.19	053° 21' 13.47"	038° 45' 18.32"	Картометрический метод	5.00	–
47	501207.47	1268224.53	053° 21' 12.95"	038° 45' 19.04"	Картометрический метод	5.00	–
48	501198.85	1268236.24	053° 21' 12.67"	038° 45' 19.67"	Картометрический метод	5.00	–
49	501193.67	1268250.18	053° 21' 12.50"	038° 45' 20.42"	Картометрический метод	5.00	–
50	501193.26	1268261.90	053° 21' 12.48"	038° 45' 21.05"	Картометрический метод	5.00	–
51	501196.02	1268267.69	053° 21' 12.57"	038° 45' 21.37"	Картометрический метод	5.00	–
52	501193.73	1268273.08	053° 21' 12.50"	038° 45' 21.66"	Картометрический метод	5.00	–
53	501184.44	1268276.64	053° 21' 12.19"	038° 45' 21.85"	Картометрический метод	5.00	–
54	501176.50	1268281.90	053° 21' 11.94"	038° 45' 22.13"	Картометрический метод	5.00	–
55	501172.52	1268292.20	053° 21' 11.81"	038° 45' 22.69"	Картометрический метод	5.00	–
56	501170.30	1268294.56	053° 21' 11.73"	038° 45' 22.82"	Картометрический метод	5.00	–
57	501160.87	1268298.19	053° 21' 11.43"	038° 45' 23.01"	Картометрический метод	5.00	–
58	501154.41	1268305.80	053° 21' 11.22"	038° 45' 23.42"	Картометрический метод	5.00	–
59	501149.56	1268318.06	053° 21' 11.06"	038° 45' 24.08"	Картометрический метод	5.00	–
60	501144.85	1268326.14	053° 21' 10.91"	038° 45' 24.52"	Картометрический метод	5.00	–

61	501135.48	1268332.22	053° 21' 10.60"	038° 45' 24.84"	Картометрический метод	5.00	–
62	501127.14	1268338.72	053° 21' 10.33"	038° 45' 25.19"	Картометрический метод	5.00	–
63	501123.17	1268348.42	053° 21' 10.20"	038° 45' 25.72"	Картометрический метод	5.00	–
64	501121.01	1268358.25	053° 21' 10.13"	038° 45' 26.25"	Картометрический метод	5.00	–
65	501115.42	1268368.75	053° 21' 09.95"	038° 45' 26.82"	Картометрический метод	5.00	–
66	501109.36	1268374.89	053° 21' 09.75"	038° 45' 27.15"	Картометрический метод	5.00	–
67	501096.77	1268382.23	053° 21' 09.35"	038° 45' 27.54"	Картометрический метод	5.00	–
68	501060.28	1268394.89	053° 21' 08.16"	038° 45' 28.22"	Картометрический метод	5.00	–
69	501013.28	1268410.51	053° 21' 06.64"	038° 45' 29.05"	Картометрический метод	5.00	–
70	500995.50	1268416.43	053° 21' 06.07"	038° 45' 29.37"	Картометрический метод	5.00	–
71	500977.74	1268419.48	053° 21' 05.49"	038° 45' 29.53"	Картометрический метод	5.00	–
72	500947.76	1268403.23	053° 21' 04.52"	038° 45' 28.64"	Картометрический метод	5.00	–
73	500929.38	1268403.64	053° 21' 03.93"	038° 45' 28.66"	Картометрический метод	5.00	–
74	500917.12	1268410.24	053° 21' 03.53"	038° 45' 29.02"	Картометрический метод	5.00	–
75	500901.36	1268424.51	053° 21' 03.02"	038° 45' 29.79"	Картометрический метод	5.00	–
76	500880.89	1268446.87	053° 21' 02.35"	038° 45' 30.99"	Картометрический метод	5.00	–
77	500858.27	1268465.45	053° 21' 01.62"	038° 45' 31.99"	Картометрический метод	5.00	–
78	500847.36	1268474.07	053° 21' 01.27"	038° 45' 32.45"	Картометрический метод	5.00	–
79	500833.09	1268484.98	053° 21' 00.80"	038° 45' 33.04"	Картометрический метод	5.00	–
80	500826.42	1268488.75	053° 21' 00.59"	038° 45' 33.24"	Картометрический метод	5.00	–
81	500821.17	1268495.21	053° 21' 00.42"	038° 45' 33.59"	Картометрический метод	5.00	–
82	500815.11	1268497.64	053° 21' 00.22"	038° 45' 33.72"	Картометрический метод	5.00	–
83	500803.32	1268500.06	053° 20' 59.84"	038° 45' 33.85"	Картометрический метод	5.00	–
84	500786.62	1268502.35	053° 20' 59.30"	038° 45' 33.97"	Картометрический метод	5.00	–
85	500774.57	1268505.18	053° 20' 58.91"	038° 45' 34.12"	Картометрический метод	5.00	–
86	500763.46	1268510.16	053° 20' 58.55"	038° 45' 34.39"	Картометрический метод	5.00	–
87	500756.05	1268509.62	053° 20' 58.31"	038° 45' 34.36"	Картометрический метод	5.00	–
88	500745.15	1268507.20	053° 20' 57.96"	038° 45' 34.22"	Картометрический метод	5.00	–
89	500738.35	1268506.12	053° 20' 57.74"	038° 45' 34.16"	Картометрический метод	5.00	–
90	500729.52	1268506.12	053° 20' 57.45"	038° 45' 34.16"	Картометрический метод	5.00	–
91	500710.54	1268509.76	053° 20' 56.84"	038° 45' 34.35"	Картометрический метод	5.00	–
92	500695.92	1268513.13	053° 20' 56.36"	038° 45' 34.53"	Картометрический метод	5.00	–
93	500683.40	1268514.00	053° 20' 55.96"	038° 45' 34.58"	Картометрический метод	5.00	–
94	500664.88	1268511.51	053° 20' 55.36"	038° 45' 34.44"	Картометрический метод	5.00	–
95	500645.22	1268510.43	053° 20' 54.72"	038° 45' 34.38"	Картометрический метод	5.00	–
96	500636.06	1268508.55	053° 20' 54.43"	038° 45' 34.27"	Картометрический метод	5.00	–
97	500620.58	1268509.22	053° 20' 53.93"	038° 45' 34.31"	Картометрический метод	5.00	–
98	500592.97	1268513.13	053° 20' 53.03"	038° 45' 34.51"	Картометрический метод	5.00	–
99	500564.55	1268515.95	053° 20' 52.11"	038° 45' 34.66"	Картометрический метод	5.00	–

					метод		
100	500539.91	1268518.11	053° 20' 51.32"	038° 45' 34.77"	Картометрический метод	5.00	–
101	500507.65	1268516.36	053° 20' 50.27"	038° 45' 34.67"	Картометрический метод	5.00	–
102	500484.83	1268515.68	053° 20' 49.53"	038° 45' 34.63"	Картометрический метод	5.00	–
103	500472.03	1268517.03	053° 20' 49.12"	038° 45' 34.70"	Картометрический метод	5.00	–
104	500440.13	1268515.56	053° 20' 48.09"	038° 45' 34.61"	Картометрический метод	5.00	–
105	500394.07	1268510.71	053° 20' 46.60"	038° 45' 34.34"	Картометрический метод	5.00	–
106	500360.12	1268504.44	053° 20' 45.50"	038° 45' 33.99"	Картометрический метод	5.00	–
107	500342.62	1268501.27	053° 20' 44.94"	038° 45' 33.82"	Картометрический метод	5.00	–
108	500323.69	1268496.76	053° 20' 44.32"	038° 45' 33.57"	Картометрический метод	5.00	–
109	500302.82	1268491.31	053° 20' 43.65"	038° 45' 33.27"	Картометрический метод	5.00	–
110	500293.33	1268487.81	053° 20' 43.34"	038° 45' 33.08"	Картометрический метод	5.00	–
111	500278.11	1268477.17	053° 20' 42.85"	038° 45' 32.50"	Картометрический метод	5.00	–
112	500274.07	1268473.13	053° 20' 42.72"	038° 45' 32.28"	Картометрический метод	5.00	–
113	500265.58	1268460.87	053° 20' 42.45"	038° 45' 31.62"	Картометрический метод	5.00	–
114	500258.58	1268458.58	053° 20' 42.22"	038° 45' 31.49"	Картометрический метод	5.00	–
115	500248.35	1268456.29	053° 20' 41.89"	038° 45' 31.37"	Картометрический метод	5.00	–
116	500241.34	1268456.43	053° 20' 41.67"	038° 45' 31.37"	Картометрический метод	5.00	–
117	500224.91	1268461.41	053° 20' 41.13"	038° 45' 31.64"	Картометрический метод	5.00	–
118	500215.08	1268463.57	053° 20' 40.82"	038° 45' 31.75"	Картометрический метод	5.00	–
119	500211.85	1268467.47	053° 20' 40.71"	038° 45' 31.96"	Картометрический метод	5.00	–
120	500213.06	1268483.36	053° 20' 40.75"	038° 45' 32.82"	Картометрический метод	5.00	–
121	500210.10	1268493.06	053° 20' 40.65"	038° 45' 33.35"	Картометрический метод	5.00	–
122	500196.63	1268512.32	053° 20' 40.21"	038° 45' 34.38"	Картометрический метод	5.00	–
123	500190.17	1268515.55	053° 20' 40.00"	038° 45' 34.56"	Картометрический метод	5.00	–
124	500179.66	1268517.84	053° 20' 39.66"	038° 45' 34.68"	Картометрический метод	5.00	–
125	500142.16	1268527.27	053° 20' 38.45"	038° 45' 35.18"	Картометрический метод	5.00	–
126	500121.08	1268531.24	053° 20' 37.77"	038° 45' 35.39"	Картометрический метод	5.00	–
127	500107.62	1268535.01	053° 20' 37.33"	038° 45' 35.59"	Картометрический метод	5.00	–
128	500100.48	1268539.66	053° 20' 37.10"	038° 45' 35.84"	Картометрический метод	5.00	–
129	500093.34	1268541.27	053° 20' 36.87"	038° 45' 35.93"	Картометрический метод	5.00	–
130	500088.22	1268539.79	053° 20' 36.70"	038° 45' 35.85"	Картометрический метод	5.00	–
131	500083.38	1268537.16	053° 20' 36.55"	038° 45' 35.70"	Картометрический метод	5.00	–
132	500074.49	1268537.10	053° 20' 36.26"	038° 45' 35.70"	Картометрический метод	5.00	–
133	500067.62	1268538.11	053° 20' 36.04"	038° 45' 35.75"	Картометрический метод	5.00	–
134	500063.44	1268537.64	053° 20' 35.90"	038° 45' 35.73"	Картометрический метод	5.00	–
135	500056.85	1268533.53	053° 20' 35.69"	038° 45' 35.50"	Картометрический метод	5.00	–
136	500047.42	1268531.44	053° 20' 35.38"	038° 45' 35.39"	Картометрический метод	5.00	–
137	500034.36	1268525.78	053° 20' 34.96"	038° 45' 35.08"	Картометрический метод	5.00	–

138	500025.74	1268521.61	053° 20' 34.68"	038° 45' 34.85"	Картометрический метод	5.00	–
139	500016.58	1268516.36	053° 20' 34.39"	038° 45' 34.57"	Картометрический метод	5.00	–
140	500009.17	1268510.30	053° 20' 34.15"	038° 45' 34.24"	Картометрический метод	5.00	–
141	500004.46	1268503.70	053° 20' 34.00"	038° 45' 33.88"	Картометрический метод	5.00	–
142	500001.90	1268495.75	053° 20' 33.92"	038° 45' 33.45"	Картометрический метод	5.00	–
143	500000.94	1268485.25	053° 20' 33.89"	038° 45' 32.88"	Картометрический метод	5.00	–
144	499980.08	1268470.17	053° 20' 33.21"	038° 45' 32.06"	Картометрический метод	5.00	–
145	499967.69	1268453.47	053° 20' 32.81"	038° 45' 31.16"	Картометрический метод	5.00	–
146	499953.01	1268437.31	053° 20' 32.34"	038° 45' 30.28"	Картометрический метод	5.00	–
147	499940.09	1268428.42	053° 20' 31.92"	038° 45' 29.80"	Картометрический метод	5.00	–
148	499927.29	1268421.55	053° 20' 31.51"	038° 45' 29.42"	Картометрический метод	5.00	–
149	499913.96	1268413.74	053° 20' 31.08"	038° 45' 29.00"	Картометрический метод	5.00	–
150	499901.70	1268407.14	053° 20' 30.69"	038° 45' 28.64"	Картометрический метод	5.00	–
151	499889.05	1268403.10	053° 20' 30.28"	038° 45' 28.42"	Картометрический метод	5.00	–
152	499882.31	1268402.43	053° 20' 30.06"	038° 45' 28.38"	Картометрический метод	5.00	–
153	499871.40	1268402.70	053° 20' 29.71"	038° 45' 28.39"	Картометрический метод	5.00	–
154	499856.46	1268406.74	053° 20' 29.22"	038° 45' 28.61"	Картометрический метод	5.00	–
155	499832.35	1268415.35	053° 20' 28.44"	038° 45' 29.07"	Картометрический метод	5.00	–
156	499821.71	1268417.64	053° 20' 28.10"	038° 45' 29.19"	Картометрический метод	5.00	–
157	499810.26	1268422.09	053° 20' 27.73"	038° 45' 29.43"	Картометрический метод	5.00	–
158	499798.55	1268430.17	053° 20' 27.35"	038° 45' 29.86"	Картометрический метод	5.00	–
159	499788.18	1268442.96	053° 20' 27.01"	038° 45' 30.55"	Картометрический метод	5.00	–
160	499775.92	1268464.11	053° 20' 26.61"	038° 45' 31.69"	Картометрический метод	5.00	–
161	499768.79	1268483.50	053° 20' 26.38"	038° 45' 32.74"	Картометрический метод	5.00	–
162	499766.90	1268495.62	053° 20' 26.31"	038° 45' 33.39"	Картометрический метод	5.00	–
163	499770.13	1268507.74	053° 20' 26.42"	038° 45' 34.05"	Картометрический метод	5.00	–
164	499777.27	1268517.30	053° 20' 26.65"	038° 45' 34.57"	Картометрический метод	5.00	–
165	499791.95	1268528.61	053° 20' 27.12"	038° 45' 35.18"	Картометрический метод	5.00	–
166	499793.03	1268531.58	053° 20' 27.15"	038° 45' 35.34"	Картометрический метод	5.00	–
167	499790.47	1268536.69	053° 20' 27.07"	038° 45' 35.62"	Картометрический метод	5.00	–
168	499783.87	1268542.89	053° 20' 26.86"	038° 45' 35.95"	Картометрический метод	5.00	–
169	499780.50	1268552.58	053° 20' 26.75"	038° 45' 36.47"	Картометрический метод	5.00	–
170	499778.82	1268576.15	053° 20' 26.69"	038° 45' 37.75"	Картометрический метод	5.00	–
171	499775.25	1268591.57	053° 20' 26.57"	038° 45' 38.58"	Картометрический метод	5.00	–
172	499766.09	1268607.60	053° 20' 26.27"	038° 45' 39.44"	Картометрический метод	5.00	–
173	499739.56	1268636.62	053° 20' 25.41"	038° 45' 41.01"	Картометрический метод	5.00	–
174	499724.07	1268646.85	053° 20' 24.91"	038° 45' 41.56"	Картометрический метод	5.00	–
175	499700.51	1268659.78	053° 20' 24.15"	038° 45' 42.25"	Картометрический метод	5.00	–
176	499670.21	1268668.80	053° 20' 23.16"	038° 45' 42.73"	Картометрический метод	5.00	–

					метод		
177	499657.95	1268672.44	053° 20' 22.77"	038° 45' 42.93"	Картометрический метод	5.00	–
178	499652.50	1268670.56	053° 20' 22.59"	038° 45' 42.82"	Картометрический метод	5.00	–
179	499643.95	1268654.93	053° 20' 22.32"	038° 45' 41.98"	Картометрический метод	5.00	–
180	499639.77	1268654.60	053° 20' 22.18"	038° 45' 41.96"	Картометрический метод	5.00	–
181	499625.29	1268657.36	053° 20' 21.71"	038° 45' 42.10"	Картометрический метод	5.00	–
182	499609.67	1268661.67	053° 20' 21.21"	038° 45' 42.33"	Картометрический метод	5.00	–
183	499597.82	1268668.13	053° 20' 20.82"	038° 45' 42.68"	Картометрический метод	5.00	–
184	499592.16	1268677.42	053° 20' 20.64"	038° 45' 43.18"	Картометрический метод	5.00	–
185	499581.59	1268703.28	053° 20' 20.29"	038° 45' 44.58"	Картометрический метод	5.00	–
186	499549.41	1268725.23	053° 20' 19.25"	038° 45' 45.76"	Картометрический метод	5.00	–
187	499531.50	1268746.51	053° 20' 18.67"	038° 45' 46.90"	Картометрический метод	5.00	–
188	499518.16	1268754.25	053° 20' 18.24"	038° 45' 47.32"	Картометрический метод	5.00	–
189	499505.91	1268764.35	053° 20' 17.84"	038° 45' 47.86"	Картометрический метод	5.00	–
190	499488.94	1268771.96	053° 20' 17.29"	038° 45' 48.27"	Картометрический метод	5.00	–
191	499478.70	1268778.43	053° 20' 16.96"	038° 45' 48.62"	Картометрический метод	5.00	–
192	499468.07	1268782.47	053° 20' 16.61"	038° 45' 48.83"	Картометрический метод	5.00	–
193	499459.65	1268784.96	053° 20' 16.34"	038° 45' 48.97"	Картометрический метод	5.00	–
194	499448.27	1268792.03	053° 20' 15.97"	038° 45' 49.35"	Картометрический метод	5.00	–
195	499434.94	1268799.30	053° 20' 15.54"	038° 45' 49.74"	Картометрический метод	5.00	–
196	499422.68	1268801.72	053° 20' 15.14"	038° 45' 49.86"	Картометрический метод	5.00	–
197	499413.93	1268805.63	053° 20' 14.86"	038° 45' 50.07"	Картометрический метод	5.00	–
198	499388.48	1268823.81	053° 20' 14.03"	038° 45' 51.05"	Картометрический метод	5.00	–
199	499365.98	1268840.17	053° 20' 13.30"	038° 45' 51.93"	Картометрический метод	5.00	–
200	499341.88	1268857.88	053° 20' 12.52"	038° 45' 52.88"	Картометрический метод	5.00	–
201	499328.28	1268864.41	053° 20' 12.08"	038° 45' 53.23"	Картометрический метод	5.00	–
202	499302.15	1268871.48	053° 20' 11.23"	038° 45' 53.61"	Картометрический метод	5.00	–
203	499284.11	1268873.77	053° 20' 10.65"	038° 45' 53.73"	Картометрический метод	5.00	–
204	499260.00	1268873.37	053° 20' 09.87"	038° 45' 53.70"	Картометрический метод	5.00	–
205	499236.43	1268880.24	053° 20' 09.11"	038° 45' 54.07"	Картометрический метод	5.00	–
206	499216.23	1268882.80	053° 20' 08.45"	038° 45' 54.20"	Картометрический метод	5.00	–
207	499201.69	1268885.29	053° 20' 07.98"	038° 45' 54.33"	Картометрический метод	5.00	–
208	499174.08	1268891.48	053° 20' 07.09"	038° 45' 54.66"	Картометрический метод	5.00	–
209	499165.06	1268897.48	053° 20' 06.80"	038° 45' 54.98"	Картометрический метод	5.00	–
210	499148.36	1268904.34	053° 20' 06.25"	038° 45' 55.35"	Картометрический метод	5.00	–
211	499121.49	1268925.28	053° 20' 05.38"	038° 45' 56.48"	Картометрический метод	5.00	–
212	499102.37	1268956.87	053° 20' 04.76"	038° 45' 58.18"	Картометрический метод	5.00	–
213	499091.80	1268978.01	053° 20' 04.42"	038° 45' 59.32"	Картометрический метод	5.00	–
214	499084.66	1268984.47	053° 20' 04.18"	038° 45' 59.67"	Картометрический метод	5.00	–

215	499061.90	1268991.74	053° 20' 03.45"	038° 46' 00.06"	Картометрический метод	5.00	–
216	499051.93	1268998.21	053° 20' 03.12"	038° 46' 00.40"	Картометрический метод	5.00	–
217	499045.74	1269000.50	053° 20' 02.92"	038° 46' 00.53"	Картометрический метод	5.00	–
218	499011.06	1269000.97	053° 20' 01.80"	038° 46' 00.54"	Картометрический метод	5.00	–
219	498983.18	1269001.58	053° 20' 00.90"	038° 46' 00.57"	Картометрический метод	5.00	–
220	498972.55	1269001.74	053° 20' 00.56"	038° 46' 00.58"	Картометрический метод	5.00	–
221	498956.59	1269004.42	053° 20' 00.04"	038° 46' 00.72"	Картометрический метод	5.00	–
222	498929.11	1269013.83	053° 19' 59.15"	038° 46' 01.22"	Картометрический метод	5.00	–
223	498909.86	1269014.77	053° 19' 58.53"	038° 46' 01.27"	Картометрический метод	5.00	–
224	498885.68	1269014.64	053° 19' 57.74"	038° 46' 01.26"	Картометрический метод	5.00	–
225	498876.79	1269012.08	053° 19' 57.46"	038° 46' 01.11"	Картометрический метод	5.00	–
226	498848.18	1268999.83	053° 19' 56.53"	038° 46' 00.45"	Картометрический метод	5.00	–
227	498800.50	1268976.32	053° 19' 54.99"	038° 45' 59.17"	Картометрический метод	5.00	–
228	498776.94	1268968.99	053° 19' 54.23"	038° 45' 58.76"	Картометрический метод	5.00	–
229	498742.19	1268962.99	053° 19' 53.11"	038° 45' 58.43"	Картометрический метод	5.00	–
230	498730.21	1268955.79	053° 19' 52.72"	038° 45' 58.04"	Картометрический метод	5.00	–
231	498725.83	1268954.37	053° 19' 52.58"	038° 45' 57.96"	Картометрический метод	5.00	–
232	498709.47	1268960.97	053° 19' 52.05"	038° 45' 58.32"	Картометрический метод	5.00	–
233	498705.09	1268964.88	053° 19' 51.91"	038° 45' 58.53"	Картометрический метод	5.00	–
234	498707.85	1268974.51	053° 19' 52.00"	038° 45' 59.05"	Картометрический метод	5.00	–
235	498705.72	1268982.22	053° 19' 51.93"	038° 45' 59.46"	Картометрический метод	5.00	–
236	498698.86	1268995.29	053° 19' 51.70"	038° 46' 00.17"	Картометрический метод	5.00	–
237	498697.10	1269005.39	053° 19' 51.65"	038° 46' 00.71"	Картометрический метод	5.00	–
238	498692.79	1269013.74	053° 19' 51.50"	038° 46' 01.16"	Картометрический метод	5.00	–
239	498686.98	1269018.07	053° 19' 51.32"	038° 46' 01.40"	Картометрический метод	5.00	–
240	498680.85	1269019.82	053° 19' 51.12"	038° 46' 01.49"	Картометрический метод	5.00	–
241	498663.34	1269019.96	053° 19' 50.55"	038° 46' 01.49"	Картометрический метод	5.00	–
242	498650.01	1269026.02	053° 19' 50.12"	038° 46' 01.82"	Картометрический метод	5.00	–
243	498626.98	1269036.19	053° 19' 49.37"	038° 46' 02.36"	Картометрический метод	5.00	–
244	498607.12	1269050.19	053° 19' 48.73"	038° 46' 03.12"	Картометрический метод	5.00	–
245	498587.12	1269058.74	053° 19' 48.08"	038° 46' 03.57"	Картометрический метод	5.00	–
246	498565.23	1269076.05	053° 19' 47.37"	038° 46' 04.50"	Картометрический метод	5.00	–
247	498542.61	1269103.66	053° 19' 46.64"	038° 46' 05.99"	Картометрический метод	5.00	–
248	498522.01	1269148.77	053° 19' 45.96"	038° 46' 08.42"	Картометрический метод	5.00	–
249	498505.98	1269187.29	053° 19' 45.44"	038° 46' 10.50"	Картометрический метод	5.00	–
250	498503.42	1269197.25	053° 19' 45.36"	038° 46' 11.04"	Картометрический метод	5.00	–
251	498482.21	1269235.90	053° 19' 44.66"	038° 46' 13.12"	Картометрический метод	5.00	–
252	498473.46	1269257.79	053° 19' 44.38"	038° 46' 14.30"	Картометрический метод	5.00	–
253	498468.27	1269281.22	053° 19' 44.21"	038° 46' 15.57"	Картометрический метод	5.00	–



					метод		
254	498467.06	1269313.74	053° 19' 44.16"	038° 46' 17.33"	Картометрический метод	5.00	–
255	498469.01	1269347.27	053° 19' 44.22"	038° 46' 19.14"	Картометрический метод	5.00	–
256	498467.87	1269357.91	053° 19' 44.18"	038° 46' 19.71"	Картометрический метод	5.00	–
257	498464.64	1269366.33	053° 19' 44.08"	038° 46' 20.17"	Картометрический метод	5.00	–
258	498456.15	1269376.50	053° 19' 43.80"	038° 46' 20.72"	Картометрический метод	5.00	–
259	498442.82	1269387.81	053° 19' 43.37"	038° 46' 21.32"	Картометрический метод	5.00	–
260	498418.11	1269404.71	053° 19' 42.57"	038° 46' 22.23"	Картометрический метод	5.00	–
261	498410.51	1269407.68	053° 19' 42.32"	038° 46' 22.39"	Картометрический метод	5.00	–
262	498407.95	1269403.64	053° 19' 42.24"	038° 46' 22.17"	Картометрический метод	5.00	–
263	498410.77	1269396.90	053° 19' 42.33"	038° 46' 21.81"	Картометрический метод	5.00	–
264	498416.57	1269388.28	053° 19' 42.52"	038° 46' 21.34"	Картометрический метод	5.00	–
265	498413.26	1269384.51	053° 19' 42.41"	038° 46' 21.14"	Картометрический метод	5.00	–
266	498408.21	1269382.29	053° 19' 42.25"	038° 46' 21.02"	Картометрический метод	5.00	–
267	498399.86	1269382.83	053° 19' 41.98"	038° 46' 21.04"	Картометрический метод	5.00	–
268	498381.68	1269389.97	053° 19' 41.39"	038° 46' 21.43"	Картометрический метод	5.00	–
269	498365.65	1269393.87	053° 19' 40.87"	038° 46' 21.63"	Картометрический метод	5.00	–
270	498363.23	1269396.16	053° 19' 40.79"	038° 46' 21.76"	Картометрический метод	5.00	–
271	498363.36	1269399.80	053° 19' 40.80"	038° 46' 21.95"	Картометрический метод	5.00	–
272	498373.60	1269409.02	053° 19' 41.13"	038° 46' 22.45"	Картометрический метод	5.00	–
273	498373.47	1269414.68	053° 19' 41.12"	038° 46' 22.76"	Картометрический метод	5.00	–
274	498368.35	1269422.76	053° 19' 40.96"	038° 46' 23.20"	Картометрический метод	5.00	–
275	498351.38	1269432.86	053° 19' 40.41"	038° 46' 23.74"	Картометрический метод	5.00	–
276	498338.31	1269439.39	053° 19' 39.98"	038° 46' 24.09"	Картометрический метод	5.00	–
277	498326.73	1269442.89	053° 19' 39.61"	038° 46' 24.27"	Картометрический метод	5.00	–
278	498319.93	1269445.05	053° 19' 39.39"	038° 46' 24.39"	Картометрический метод	5.00	–
279	498306.26	1269452.92	053° 19' 38.94"	038° 46' 24.81"	Картометрический метод	5.00	–
280	498268.02	1269472.86	053° 19' 37.71"	038° 46' 25.88"	Картометрический метод	5.00	–
281	498255.90	1269478.71	053° 19' 37.31"	038° 46' 26.19"	Картометрический метод	5.00	–
282	498246.00	1269485.99	053° 19' 36.99"	038° 46' 26.58"	Картометрический метод	5.00	–
283	498240.41	1269490.16	053° 19' 36.81"	038° 46' 26.81"	Картометрический метод	5.00	–
284	498233.41	1269492.45	053° 19' 36.58"	038° 46' 26.93"	Картометрический метод	5.00	–
285	498225.73	1269493.12	053° 19' 36.33"	038° 46' 26.97"	Картометрический метод	5.00	–
286	498207.01	1269490.97	053° 19' 35.73"	038° 46' 26.85"	Картометрический метод	5.00	–
287	498192.87	1269492.05	053° 19' 35.27"	038° 46' 26.90"	Картометрический метод	5.00	–
288	498178.39	1269492.72	053° 19' 34.80"	038° 46' 26.93"	Картометрический метод	5.00	–
289	498158.06	1269490.97	053° 19' 34.15"	038° 46' 26.83"	Картометрический метод	5.00	–
290	498112.54	1269499.59	053° 19' 32.67"	038° 46' 27.29"	Картометрический метод	5.00	–
291	498098.20	1269505.78	053° 19' 32.21"	038° 46' 27.62"	Картометрический метод	5.00	–

292	498095.76	1269512.86	053° 19' 32.13"	038° 46' 28.00"	Картометрический метод	5.00	–
293	498093.87	1269525.79	053° 19' 32.07"	038° 46' 28.70"	Картометрический метод	5.00	–
294	498085.39	1269536.57	053° 19' 31.79"	038° 46' 29.28"	Картометрический метод	5.00	–
295	498074.70	1269554.33	053° 19' 31.44"	038° 46' 30.24"	Картометрический метод	5.00	–
296	498066.62	1269561.94	053° 19' 31.18"	038° 46' 30.65"	Картометрический метод	5.00	–
297	498057.12	1269565.98	053° 19' 30.87"	038° 46' 30.87"	Картометрический метод	5.00	–
298	498045.20	1269567.73	053° 19' 30.49"	038° 46' 30.96"	Картометрический метод	5.00	–
299	498015.91	1269584.56	053° 19' 29.54"	038° 46' 31.86"	Картометрический метод	5.00	–
300	497997.19	1269597.63	053° 19' 28.93"	038° 46' 32.56"	Картометрический метод	5.00	–
301	497979.82	1269606.38	053° 19' 28.37"	038° 46' 33.03"	Картометрический метод	5.00	–
302	497960.16	1269616.48	053° 19' 27.73"	038° 46' 33.57"	Картометрический метод	5.00	–
303	497943.19	1269627.46	053° 19' 27.18"	038° 46' 34.16"	Картометрический метод	5.00	–
304	497927.68	1269636.36	053° 19' 26.67"	038° 46' 34.64"	Картометрический метод	5.00	–
305	497919.35	1269646.78	053° 19' 26.40"	038° 46' 35.20"	Картометрический метод	5.00	–
306	497907.88	1269656.03	053° 19' 26.03"	038° 46' 35.70"	Картометрический метод	5.00	–
307	497902.22	1269664.38	053° 19' 25.85"	038° 46' 36.15"	Картометрический метод	5.00	–
308	497897.10	1269665.72	053° 19' 25.68"	038° 46' 36.22"	Картометрический метод	5.00	–
309	497866.43	1269661.73	053° 19' 24.69"	038° 46' 36.00"	Картометрический метод	5.00	–
310	497850.94	1269662.94	053° 19' 24.19"	038° 46' 36.06"	Картометрический метод	5.00	–
311	497822.26	1269668.06	053° 19' 23.26"	038° 46' 36.33"	Картометрический метод	5.00	–
312	497786.77	1269659.37	053° 19' 22.11"	038° 46' 35.85"	Картометрический метод	5.00	–
313	497774.58	1269656.88	053° 19' 21.72"	038° 46' 35.71"	Картометрический метод	5.00	–
314	497765.43	1269656.88	053° 19' 21.42"	038° 46' 35.71"	Картометрический метод	5.00	–
315	497753.58	1269661.19	053° 19' 21.04"	038° 46' 35.94"	Картометрический метод	5.00	–
316	497747.18	1269668.73	053° 19' 20.83"	038° 46' 36.35"	Картометрический метод	5.00	–
317	497743.34	1269677.76	053° 19' 20.71"	038° 46' 36.83"	Картометрический метод	5.00	–
318	497743.88	1269693.78	053° 19' 20.72"	038° 46' 37.70"	Картометрический метод	5.00	–
319	497756.20	1269716.68	053° 19' 21.12"	038° 46' 38.94"	Картометрический метод	5.00	–
320	497774.58	1269732.03	053° 19' 21.71"	038° 46' 39.77"	Картометрический метод	5.00	–
321	497789.94	1269737.68	053° 19' 22.21"	038° 46' 40.08"	Картометрический метод	5.00	–
322	497802.60	1269736.74	053° 19' 22.62"	038° 46' 40.03"	Картометрический метод	5.00	–
323	497832.36	1269733.64	053° 19' 23.58"	038° 46' 39.87"	Картометрический метод	5.00	–
324	497861.18	1269739.17	053° 19' 24.51"	038° 46' 40.18"	Картометрический метод	5.00	–
325	497873.43	1269740.65	053° 19' 24.91"	038° 46' 40.26"	Картометрический метод	5.00	–
326	497882.46	1269745.63	053° 19' 25.20"	038° 46' 40.53"	Картометрический метод	5.00	–
327	497886.23	1269753.17	053° 19' 25.32"	038° 46' 40.94"	Картометрический метод	5.00	–
328	497890.27	1269788.59	053° 19' 25.44"	038° 46' 42.86"	Картометрический метод	5.00	–
329	497894.44	1269833.17	053° 19' 25.57"	038° 46' 45.26"	Картометрический метод	5.00	–
330	497894.17	1269844.75	053° 19' 25.56"	038° 46' 45.89"	Картометрический метод	5.00	–

					метод		
331	497881.65	1269885.55	053° 19' 25.15"	038° 46' 48.09"	Картометрический метод	5.00	–
332	497875.65	1269894.10	053° 19' 24.96"	038° 46' 48.55"	Картометрический метод	5.00	–
333	497868.05	1269900.91	053° 19' 24.71"	038° 46' 48.92"	Картометрический метод	5.00	–
334	497859.83	1269911.28	053° 19' 24.44"	038° 46' 49.48"	Картометрический метод	5.00	–
335	497843.00	1269925.68	053° 19' 23.90"	038° 46' 50.25"	Картометрический метод	5.00	–
336	497832.86	1269928.22	053° 19' 23.57"	038° 46' 50.39"	Картометрический метод	5.00	–
337	497824.78	1269925.79	053° 19' 23.31"	038° 46' 50.25"	Картометрический метод	5.00	–
338	497818.59	1269924.31	053° 19' 23.11"	038° 46' 50.17"	Картометрический метод	5.00	–
339	497812.93	1269932.79	053° 19' 22.92"	038° 46' 50.63"	Картометрический метод	5.00	–
340	497808.92	1269947.23	053° 19' 22.79"	038° 46' 51.41"	Картометрический метод	5.00	–
341	497801.75	1269959.73	053° 19' 22.56"	038° 46' 52.08"	Картометрический метод	5.00	–
342	497785.19	1269973.20	053° 19' 22.02"	038° 46' 52.80"	Картометрический метод	5.00	–
343	497779.12	1269981.28	053° 19' 21.82"	038° 46' 53.24"	Картометрический метод	5.00	–
344	497776.16	1269996.90	053° 19' 21.73"	038° 46' 54.08"	Картометрический метод	5.00	–
345	497773.84	1270012.08	053° 19' 21.65"	038° 46' 54.90"	Картометрический метод	5.00	–
346	497762.19	1270037.87	053° 19' 21.27"	038° 46' 56.29"	Картометрический метод	5.00	–
347	497761.12	1270049.45	053° 19' 21.23"	038° 46' 56.92"	Картометрический метод	5.00	–
348	497767.31	1270091.87	053° 19' 21.43"	038° 46' 59.21"	Картометрический метод	5.00	–
349	497776.60	1270136.71	053° 19' 21.72"	038° 47' 01.64"	Картометрический метод	5.00	–
350	497781.86	1270164.99	053° 19' 21.89"	038° 47' 03.17"	Картометрический метод	5.00	–
351	497781.59	1270182.37	053° 19' 21.88"	038° 47' 04.10"	Картометрический метод	5.00	–
352	497779.84	1270206.20	053° 19' 21.82"	038° 47' 05.39"	Картометрический метод	5.00	–
353	497795.86	1270282.43	053° 19' 22.32"	038° 47' 09.51"	Картометрический метод	5.00	–
354	497807.24	1270345.45	053° 19' 22.68"	038° 47' 12.92"	Картометрический метод	5.00	–
355	497808.12	1270355.76	053° 19' 22.71"	038° 47' 13.48"	Картометрический метод	5.00	–
356	497803.61	1270376.97	053° 19' 22.56"	038° 47' 14.62"	Картометрический метод	5.00	–
357	497803.81	1270385.45	053° 19' 22.57"	038° 47' 15.08"	Картометрический метод	5.00	–
358	497806.37	1270396.09	053° 19' 22.65"	038° 47' 15.66"	Картометрический метод	5.00	–
359	497805.69	1270409.69	053° 19' 22.62"	038° 47' 16.39"	Картометрический метод	5.00	–
360	497798.42	1270429.89	053° 19' 22.39"	038° 47' 17.48"	Картометрический метод	5.00	–
361	497772.16	1270449.96	053° 19' 21.53"	038° 47' 18.56"	Картометрический метод	5.00	–
362	497763.94	1270453.05	053° 19' 21.27"	038° 47' 18.72"	Картометрический метод	5.00	–
363	497727.05	1270460.87	053° 19' 20.07"	038° 47' 19.14"	Картометрический метод	5.00	–
364	497711.56	1270465.98	053° 19' 19.57"	038° 47' 19.41"	Картометрический метод	5.00	–
365	497704.42	1270468.00	053° 19' 19.34"	038° 47' 19.52"	Картометрический метод	5.00	–
366	497694.32	1270466.52	053° 19' 19.01"	038° 47' 19.44"	Картометрический метод	5.00	–
367	497687.45	1270470.43	053° 19' 18.79"	038° 47' 19.64"	Картометрический метод	5.00	–
368	497678.29	1270473.39	053° 19' 18.49"	038° 47' 19.80"	Картометрический метод	5.00	–

369	497667.92	1270473.26	053° 19' 18.16"	038° 47' 19.79"	Картометрический метод	5.00	–
370	497663.48	1270473.12	053° 19' 18.02"	038° 47' 19.78"	Картометрический метод	5.00	–
371	497635.33	1270492.38	053° 19' 17.10"	038° 47' 20.82"	Картометрический метод	5.00	–
372	497600.99	1270519.51	053° 19' 15.99"	038° 47' 22.28"	Картометрический метод	5.00	–
373	497592.64	1270523.69	053° 19' 15.72"	038° 47' 22.50"	Картометрический метод	5.00	–
374	497566.38	1270528.00	053° 19' 14.87"	038° 47' 22.73"	Картометрический метод	5.00	–
375	497559.25	1270533.86	053° 19' 14.64"	038° 47' 23.04"	Картометрический метод	5.00	–
376	497553.32	1270536.01	053° 19' 14.44"	038° 47' 23.16"	Картометрический метод	5.00	–
377	497534.33	1270537.63	053° 19' 13.83"	038° 47' 23.24"	Картометрический метод	5.00	–
378	497510.50	1270552.98	053° 19' 13.06"	038° 47' 24.06"	Картометрический метод	5.00	–
379	497504.03	1270560.39	053° 19' 12.85"	038° 47' 24.46"	Картометрический метод	5.00	–
380	497491.37	1270589.21	053° 19' 12.43"	038° 47' 26.02"	Картометрический метод	5.00	–
381	497494.40	1270595.47	053° 19' 12.53"	038° 47' 26.36"	Картометрический метод	5.00	–
382	497495.95	1270604.83	053° 19' 12.58"	038° 47' 26.86"	Картометрический метод	5.00	–
383	497495.14	1270614.86	053° 19' 12.55"	038° 47' 27.40"	Картометрический метод	5.00	–
384	497491.24	1270622.20	053° 19' 12.42"	038° 47' 27.80"	Картометрический метод	5.00	–
385	497478.79	1270633.27	053° 19' 12.02"	038° 47' 28.39"	Картометрический метод	5.00	–
386	497469.90	1270641.21	053° 19' 11.73"	038° 47' 28.82"	Картометрический метод	5.00	–
387	497467.74	1270652.53	053° 19' 11.66"	038° 47' 29.43"	Картометрический метод	5.00	–
388	497472.73	1270662.22	053° 19' 11.82"	038° 47' 29.96"	Картометрический метод	5.00	–
389	497488.81	1270680.85	053° 19' 12.34"	038° 47' 30.97"	Картометрический метод	5.00	–
390	497529.21	1270734.38	053° 19' 13.64"	038° 47' 33.87"	Картометрический метод	5.00	–
391	497532.58	1270744.35	053° 19' 13.74"	038° 47' 34.41"	Картометрический метод	5.00	–
392	497534.20	1270760.51	053° 19' 13.79"	038° 47' 35.28"	Картометрический метод	5.00	–
393	497534.87	1270773.30	053° 19' 13.81"	038° 47' 35.97"	Картометрический метод	5.00	–
394	497532.58	1270786.50	053° 19' 13.74"	038° 47' 36.68"	Картометрический метод	5.00	–
395	497528.22	1270796.77	053° 19' 13.60"	038° 47' 37.24"	Картометрический метод	5.00	–
396	497522.96	1270803.10	053° 19' 13.42"	038° 47' 37.58"	Картометрический метод	5.00	–
397	497520.81	1270829.36	053° 19' 13.35"	038° 47' 39.00"	Картометрический метод	5.00	–
398	497517.31	1270838.65	053° 19' 13.24"	038° 47' 39.50"	Картометрический метод	5.00	–
399	497512.05	1270844.85	053° 19' 13.07"	038° 47' 39.83"	Картометрический метод	5.00	–
400	497500.47	1270849.56	053° 19' 12.69"	038° 47' 40.08"	Картометрический метод	5.00	–
401	497487.54	1270856.70	053° 19' 12.27"	038° 47' 40.47"	Картометрический метод	5.00	–
402	497482.69	1270873.00	053° 19' 12.11"	038° 47' 41.34"	Картометрический метод	5.00	–
403	497474.13	1270918.88	053° 19' 11.83"	038° 47' 43.82"	Картометрический метод	5.00	–
404	497475.02	1270932.66	053° 19' 11.86"	038° 47' 44.57"	Картометрический метод	5.00	–
405	497478.25	1270943.70	053° 19' 11.96"	038° 47' 45.16"	Картометрический метод	5.00	–
406	497470.98	1270967.81	053° 19' 11.72"	038° 47' 46.46"	Картометрический метод	5.00	–
407	497461.95	1270979.26	053° 19' 11.43"	038° 47' 47.08"	Картометрический метод	5.00	–

					метод		
408	497459.66	1270987.34	053° 19' 11.35"	038° 47' 47.52"	Картометрический метод	5.00	–
409	497460.47	1270998.25	053° 19' 11.38"	038° 47' 48.11"	Картометрический метод	5.00	–
410	497454.20	1271016.25	053° 19' 11.17"	038° 47' 49.08"	Картометрический метод	5.00	–
411	497444.37	1271025.40	053° 19' 10.85"	038° 47' 49.57"	Картометрический метод	5.00	–
412	497439.66	1271033.35	053° 19' 10.70"	038° 47' 50.00"	Картометрический метод	5.00	–
413	497440.33	1271056.38	053° 19' 10.72"	038° 47' 51.24"	Картометрический метод	5.00	–
414	497445.58	1271070.52	053° 19' 10.88"	038° 47' 52.01"	Картометрический метод	5.00	–
415	497447.60	1271078.73	053° 19' 10.95"	038° 47' 52.45"	Картометрический метод	5.00	–
416	497447.33	1271087.76	053° 19' 10.94"	038° 47' 52.94"	Картометрический метод	5.00	–
417	497443.83	1271096.91	053° 19' 10.82"	038° 47' 53.43"	Картометрический метод	5.00	–
418	497419.46	1271140.68	053° 19' 10.03"	038° 47' 55.79"	Картометрический метод	5.00	–
419	497419.19	1271147.69	053° 19' 10.02"	038° 47' 56.17"	Картометрический метод	5.00	–
420	497415.82	1271156.17	053° 19' 09.91"	038° 47' 56.63"	Картометрический метод	5.00	–
421	497408.95	1271168.69	053° 19' 09.68"	038° 47' 57.30"	Картометрический метод	5.00	–
422	497403.70	1271175.70	053° 19' 09.51"	038° 47' 57.68"	Картометрический метод	5.00	–
423	497396.70	1271181.22	053° 19' 09.29"	038° 47' 57.97"	Картометрический метод	5.00	–
424	497390.91	1271185.53	053° 19' 09.10"	038° 47' 58.21"	Картометрический метод	5.00	–
425	497386.87	1271202.23	053° 19' 08.97"	038° 47' 59.11"	Картометрический метод	5.00	–
426	497380.54	1271214.48	053° 19' 08.76"	038° 47' 59.77"	Картометрический метод	5.00	–
427	497375.15	1271226.33	053° 19' 08.58"	038° 48' 00.41"	Картометрический метод	5.00	–
428	497351.99	1271273.87	053° 19' 07.83"	038° 48' 02.97"	Картометрический метод	5.00	–
429	497344.45	1271284.24	053° 19' 07.58"	038° 48' 03.53"	Картометрический метод	5.00	–
430	497338.79	1271288.69	053° 19' 07.40"	038° 48' 03.77"	Картометрический метод	5.00	–
431	497327.95	1271289.83	053° 19' 07.05"	038° 48' 03.83"	Картометрический метод	5.00	–
432	497316.90	1271289.43	053° 19' 06.69"	038° 48' 03.80"	Картометрический метод	5.00	–
433	497312.46	1271297.51	053° 19' 06.54"	038° 48' 04.24"	Картометрический метод	5.00	–
434	497314.48	1271300.20	053° 19' 06.61"	038° 48' 04.38"	Картометрический метод	5.00	–
435	497323.91	1271298.18	053° 19' 06.92"	038° 48' 04.28"	Картометрический метод	5.00	–
436	497327.14	1271300.61	053° 19' 07.02"	038° 48' 04.41"	Картометрический метод	5.00	–
437	497325.93	1271307.07	053° 19' 06.98"	038° 48' 04.76"	Картометрический метод	5.00	–
438	497321.48	1271311.52	053° 19' 06.83"	038° 48' 05.00"	Картометрический метод	5.00	–
439	497309.70	1271318.04	053° 19' 06.45"	038° 48' 05.35"	Картометрический метод	5.00	–
440	497286.27	1271323.30	053° 19' 05.69"	038° 48' 05.62"	Картометрический метод	5.00	–
441	497274.15	1271322.89	053° 19' 05.30"	038° 48' 05.60"	Картометрический метод	5.00	–
442	497267.28	1271321.54	053° 19' 05.08"	038° 48' 05.52"	Картометрический метод	5.00	–
443	497235.63	1271313.06	053° 19' 04.06"	038° 48' 05.06"	Картометрический метод	5.00	–
444	497221.36	1271309.42	053° 19' 03.60"	038° 48' 04.86"	Картометрический метод	5.00	–
445	497208.70	1271306.06	053° 19' 03.19"	038° 48' 04.67"	Картометрический метод	5.00	–

446	497194.15	1271298.11	053° 19' 02.72"	038° 48' 04.24"	Картометрический метод	5.00	–
447	497187.56	1271295.69	053° 19' 02.50"	038° 48' 04.11"	Картометрический метод	5.00	–
448	497174.36	1271292.32	053° 19' 02.08"	038° 48' 03.92"	Картометрический метод	5.00	–
449	497134.90	1271286.53	053° 19' 00.80"	038° 48' 03.60"	Картометрический метод	5.00	–
450	497095.17	1271281.28	053° 18' 59.52"	038° 48' 03.31"	Картометрический метод	5.00	–
451	497054.64	1271271.45	053° 18' 58.21"	038° 48' 02.77"	Картометрический метод	5.00	–
452	497031.07	1271268.62	053° 18' 57.45"	038° 48' 02.61"	Картометрический метод	5.00	–
453	497021.14	1271263.97	053° 18' 57.13"	038° 48' 02.36"	Картометрический метод	5.00	–
454	497008.22	1271250.77	053° 18' 56.71"	038° 48' 01.64"	Картометрический метод	5.00	–
455	496994.69	1271242.77	053° 18' 56.27"	038° 48' 01.20"	Картометрический метод	5.00	–
456	496972.76	1271236.84	053° 18' 55.57"	038° 48' 00.88"	Картометрический метод	5.00	–
457	496965.62	1271237.38	053° 18' 55.33"	038° 48' 00.91"	Картометрический метод	5.00	–
458	496952.42	1271244.38	053° 18' 54.91"	038° 48' 01.28"	Картометрический метод	5.00	–
459	496930.87	1271250.71	053° 18' 54.21"	038° 48' 01.62"	Картометрический метод	5.00	–
460	496909.33	1271260.00	053° 18' 53.51"	038° 48' 02.11"	Картометрический метод	5.00	–
461	496892.63	1271272.66	053° 18' 52.97"	038° 48' 02.79"	Картометрический метод	5.00	–
462	496881.72	1271288.42	053° 18' 52.61"	038° 48' 03.64"	Картометрический метод	5.00	–
463	496880.10	1271296.63	053° 18' 52.56"	038° 48' 04.09"	Картометрический метод	5.00	–
464	496876.87	1271303.23	053° 18' 52.45"	038° 48' 04.44"	Картометрический метод	5.00	–
465	496848.99	1271330.43	053° 18' 51.55"	038° 48' 05.90"	Картометрический метод	5.00	–
466	496823.94	1271362.35	053° 18' 50.73"	038° 48' 07.62"	Картометрический метод	5.00	–
467	496818.02	1271371.78	053° 18' 50.54"	038° 48' 08.13"	Картометрический метод	5.00	–
468	496801.72	1271391.84	053° 18' 50.01"	038° 48' 09.21"	Картометрический метод	5.00	–
469	496794.05	1271409.22	053° 18' 49.76"	038° 48' 10.15"	Картометрический метод	5.00	–
470	496783.81	1271424.70	053° 18' 49.43"	038° 48' 10.98"	Картометрический метод	5.00	–
471	496761.19	1271450.69	053° 18' 48.69"	038° 48' 12.38"	Картометрический метод	5.00	–
472	496752.43	1271452.58	053° 18' 48.41"	038° 48' 12.48"	Картометрический метод	5.00	–
473	496747.32	1271459.58	053° 18' 48.24"	038° 48' 12.85"	Картометрический метод	5.00	–
474	496745.57	1271468.13	053° 18' 48.18"	038° 48' 13.32"	Картометрический метод	5.00	–
475	496745.97	1271476.28	053° 18' 48.19"	038° 48' 13.76"	Картометрический метод	5.00	–
476	496732.17	1271546.38	053° 18' 47.74"	038° 48' 17.54"	Картометрический метод	5.00	–
477	496727.95	1271561.75	053° 18' 47.60"	038° 48' 18.37"	Картометрический метод	5.00	–
478	496725.12	1271571.58	053° 18' 47.51"	038° 48' 18.90"	Картометрический метод	5.00	–
479	496728.62	1271582.76	053° 18' 47.62"	038° 48' 19.50"	Картометрический метод	5.00	–
480	496729.97	1271590.84	053° 18' 47.66"	038° 48' 19.94"	Картометрический метод	5.00	–
481	496736.84	1271600.27	053° 18' 47.88"	038° 48' 20.45"	Картометрический метод	5.00	–
482	496742.49	1271609.16	053° 18' 48.06"	038° 48' 20.93"	Картометрический метод	5.00	–
483	496744.42	1271625.02	053° 18' 48.12"	038° 48' 21.79"	Картометрический метод	5.00	–
484	496741.46	1271646.17	053° 18' 48.02"	038° 48' 22.93"	Картометрический метод	5.00	–

					метод		
485	496729.00	1271717.54	053° 18' 47.61"	038° 48' 26.78"	Картометрический метод	5.00	–
486	496723.88	1271730.00	053° 18' 47.44"	038° 48' 27.46"	Картометрический метод	5.00	–
487	496718.36	1271739.36	053° 18' 47.26"	038° 48' 27.96"	Картометрический метод	5.00	–
488	496702.61	1271757.61	053° 18' 46.75"	038° 48' 28.94"	Картометрический метод	5.00	–
489	496698.23	1271771.21	053° 18' 46.61"	038° 48' 29.67"	Картометрический метод	5.00	–
490	496696.82	1271811.07	053° 18' 46.56"	038° 48' 31.83"	Картометрический метод	5.00	–
491	496694.66	1271828.98	053° 18' 46.48"	038° 48' 32.79"	Картометрический метод	5.00	–
492	496682.61	1271899.89	053° 18' 46.08"	038° 48' 36.62"	Картометрический метод	5.00	–
493	496678.10	1271914.90	053° 18' 45.94"	038° 48' 37.43"	Картометрический метод	5.00	–
494	496672.98	1271924.80	053° 18' 45.77"	038° 48' 37.96"	Картометрический метод	5.00	–
495	496666.25	1271933.29	053° 18' 45.55"	038° 48' 38.42"	Картометрический метод	5.00	–
496	496662.27	1271935.71	053° 18' 45.42"	038° 48' 38.55"	Картометрический метод	5.00	–
497	496653.12	1271937.53	053° 18' 45.12"	038° 48' 38.65"	Картометрический метод	5.00	–
498	496632.71	1271937.39	053° 18' 44.46"	038° 48' 38.63"	Картометрический метод	5.00	–
499	496617.63	1271936.18	053° 18' 43.98"	038° 48' 38.57"	Картометрический метод	5.00	–
500	496583.56	1271946.95	053° 18' 42.87"	038° 48' 39.14"	Картометрический метод	5.00	–
501	496557.84	1271957.06	053° 18' 42.04"	038° 48' 39.68"	Картометрический метод	5.00	–
502	496516.90	1271963.92	053° 18' 40.71"	038° 48' 40.04"	Картометрический метод	5.00	–
503	496482.35	1271970.45	053° 18' 39.60"	038° 48' 40.38"	Картометрический метод	5.00	–
504	496465.59	1271981.70	053° 18' 39.05"	038° 48' 40.99"	Картометрический метод	5.00	–
505	496436.09	1271997.86	053° 18' 38.09"	038° 48' 41.85"	Картометрический метод	5.00	–
506	496423.43	1272003.38	053° 18' 37.68"	038° 48' 42.15"	Картометрический метод	5.00	–
507	496386.00	1272016.85	053° 18' 36.47"	038° 48' 42.86"	Картометрический метод	5.00	–
508	496338.46	1272038.53	053° 18' 34.93"	038° 48' 44.02"	Картометрический метод	5.00	–
509	496293.75	1272063.31	053° 18' 33.48"	038° 48' 45.35"	Картометрический метод	5.00	–
510	496267.08	1272067.08	053° 18' 32.62"	038° 48' 45.55"	Картометрический метод	5.00	–
511	496232.34	1272074.89	053° 18' 31.49"	038° 48' 45.96"	Картометрический метод	5.00	–
512	496202.17	1272084.18	053° 18' 30.52"	038° 48' 46.46"	Картометрический метод	5.00	–
513	496141.84	1272098.46	053° 18' 28.56"	038° 48' 47.21"	Картометрический метод	5.00	–
514	496114.90	1272112.06	053° 18' 27.69"	038° 48' 47.94"	Картометрический метод	5.00	–
515	496051.88	1272130.91	053° 18' 25.65"	038° 48' 48.94"	Картометрический метод	5.00	–
516	496036.80	1272132.80	053° 18' 25.16"	038° 48' 49.04"	Картометрический метод	5.00	–
517	495991.68	1272135.09	053° 18' 23.70"	038° 48' 49.15"	Картометрический метод	5.00	–
518	495947.64	1272153.27	053° 18' 22.27"	038° 48' 50.12"	Картометрический метод	5.00	–
519	495876.13	1272202.16	053° 18' 19.95"	038° 48' 52.75"	Картометрический метод	5.00	–
520	495872.50	1272213.06	053° 18' 19.83"	038° 48' 53.33"	Картометрический метод	5.00	–
521	495866.57	1272220.07	053° 18' 19.64"	038° 48' 53.71"	Картометрический метод	5.00	–
522	495848.12	1272228.82	053° 18' 19.04"	038° 48' 54.18"	Картометрический метод	5.00	–

523	495829.40	1272246.33	053° 18' 18.43"	038° 48' 55.12"	Картометрический метод	5.00	–
524	495802.20	1272290.50	053° 18' 17.55"	038° 48' 57.50"	Картометрический метод	5.00	–
525	495791.69	1272345.80	053° 18' 17.20"	038° 49' 00.48"	Картометрический метод	5.00	–
526	495793.31	1272379.38	053° 18' 17.25"	038° 49' 02.29"	Картометрический метод	5.00	–
527	495769.34	1272557.82	053° 18' 16.44"	038° 49' 11.92"	Картометрический метод	5.00	–
528	495768.26	1272580.04	053° 18' 16.41"	038° 49' 13.12"	Картометрический метод	5.00	–
529	495769.88	1272603.61	053° 18' 16.45"	038° 49' 14.40"	Картометрический метод	5.00	–
530	495789.00	1272665.29	053° 18' 17.06"	038° 49' 17.73"	Картометрический метод	5.00	–
531	495807.86	1272744.61	053° 18' 17.66"	038° 49' 22.02"	Картометрический метод	5.00	–
532	495810.55	1272784.61	053° 18' 17.74"	038° 49' 24.18"	Картометрический метод	5.00	–
533	495802.20	1272805.61	053° 18' 17.47"	038° 49' 25.31"	Картометрический метод	5.00	–
534	495777.02	1272827.30	053° 18' 16.65"	038° 49' 26.48"	Картометрический метод	5.00	–
535	495722.74	1272862.31	053° 18' 14.89"	038° 49' 28.36"	Картометрический метод	5.00	–
536	495673.86	1272887.22	053° 18' 13.30"	038° 49' 29.69"	Картометрический метод	5.00	–
537	495647.19	1272895.84	053° 18' 12.44"	038° 49' 30.15"	Картометрический метод	5.00	–
538	495622.68	1272912.14	053° 18' 11.65"	038° 49' 31.02"	Картометрический метод	5.00	–
539	495605.31	1272920.49	053° 18' 11.08"	038° 49' 31.47"	Картометрический метод	5.00	–
540	495563.70	1272930.05	053° 18' 09.73"	038° 49' 31.97"	Картометрический метод	5.00	–
541	495533.26	1272932.34	053° 18' 08.75"	038° 49' 32.09"	Картометрический метод	5.00	–
542	495515.69	1272931.18	053° 18' 08.18"	038° 49' 32.02"	Картометрический метод	5.00	–
543	495482.83	1272901.82	053° 18' 07.12"	038° 49' 30.43"	Картометрический метод	5.00	–
544	495472.32	1272902.90	053° 18' 06.78"	038° 49' 30.48"	Картометрический метод	5.00	–
545	495404.92	1272969.24	053° 18' 04.59"	038° 49' 34.05"	Картометрический метод	5.00	–
546	495390.96	1272988.67	053° 18' 04.14"	038° 49' 35.09"	Картометрический метод	5.00	–
547	495359.00	1273035.36	053° 18' 03.10"	038° 49' 37.61"	Картометрический метод	5.00	–
548	495309.44	1273094.08	053° 18' 01.48"	038° 49' 40.76"	Картометрический метод	5.00	–
549	495267.42	1273130.98	053° 18' 00.12"	038° 49' 42.75"	Картометрический метод	5.00	–
550	495234.97	1273151.18	053° 17' 59.07"	038° 49' 43.83"	Картометрический метод	5.00	–
551	495211.40	1273165.05	053° 17' 58.30"	038° 49' 44.57"	Картометрический метод	5.00	–
552	495151.47	1273200.47	053° 17' 56.36"	038° 49' 46.47"	Картометрический метод	5.00	–
553	495129.52	1273211.38	053° 17' 55.65"	038° 49' 47.05"	Картометрический метод	5.00	–
554	495111.92	1273212.93	053° 17' 55.08"	038° 49' 47.13"	Картометрический метод	5.00	–
555	495103.03	1273219.39	053° 17' 54.79"	038° 49' 47.48"	Картометрический метод	5.00	–
556	495090.37	1273258.18	053° 17' 54.37"	038° 49' 49.57"	Картометрический метод	5.00	–
557	495069.36	1273274.88	053° 17' 53.69"	038° 49' 50.46"	Картометрический метод	5.00	–
558	495046.29	1273311.84	053° 17' 52.94"	038° 49' 52.45"	Картометрический метод	5.00	–
559	494984.61	1273357.49	053° 17' 50.94"	038° 49' 54.90"	Картометрический метод	5.00	–
560	494937.88	1273387.26	053° 17' 49.42"	038° 49' 56.50"	Картометрический метод	5.00	–
561	494897.48	1273414.46	053° 17' 48.11"	038° 49' 57.95"	Картометрический метод	5.00	–



					метод		
562	494863.14	1273441.80	053° 17' 46.99"	038° 49' 59.42"	Картометрический метод	5.00	–
563	494762.68	1273520.18	053° 17' 43.73"	038° 50' 03.63"	Картометрический метод	5.00	–
564	494673.26	1273572.16	053° 17' 40.83"	038° 50' 06.41"	Картометрический метод	5.00	–
565	494642.69	1273589.26	053° 17' 39.84"	038° 50' 07.32"	Картометрический метод	5.00	–
566	494602.15	1273611.89	053° 17' 38.52"	038° 50' 08.54"	Картометрический метод	5.00	–
567	494578.45	1273661.03	053° 17' 37.75"	038° 50' 11.18"	Картометрический метод	5.00	–
568	494460.07	1273971.59	053° 17' 33.87"	038° 50' 27.92"	Картометрический метод	5.00	–
569	494446.34	1274012.26	053° 17' 33.42"	038° 50' 30.11"	Картометрический метод	5.00	–
570	494457.11	1274037.04	053° 17' 33.76"	038° 50' 31.45"	Картометрический метод	5.00	–
571	494454.15	1274051.18	053° 17' 33.67"	038° 50' 32.21"	Картометрический метод	5.00	–
572	494425.46	1274087.54	053° 17' 32.73"	038° 50' 34.17"	Картометрический метод	5.00	–
573	494427.47	1274108.01	053° 17' 32.79"	038° 50' 35.27"	Картометрический метод	5.00	–
574	494438.25	1274147.88	053° 17' 33.14"	038° 50' 37.43"	Картометрический метод	5.00	–
575	494459.26	1274202.02	053° 17' 33.81"	038° 50' 40.36"	Картометрический метод	5.00	–
576	494457.64	1274218.99	053° 17' 33.75"	038° 50' 41.27"	Картометрический метод	5.00	–
577	494451.99	1274224.38	053° 17' 33.57"	038° 50' 41.56"	Картометрический метод	5.00	–
578	494448.48	1274219.53	053° 17' 33.46"	038° 50' 41.30"	Картометрический метод	5.00	–
579	494446.33	1274199.33	053° 17' 33.39"	038° 50' 40.21"	Картометрический метод	5.00	–
580	494418.59	1274164.58	053° 17' 32.50"	038° 50' 38.32"	Картометрический метод	5.00	–
581	494408.08	1274138.18	053° 17' 32.16"	038° 50' 36.90"	Картометрический метод	5.00	–
582	494407.27	1274129.29	053° 17' 32.14"	038° 50' 36.42"	Картометрический метод	5.00	–
583	494407.27	1274121.21	053° 17' 32.14"	038° 50' 35.98"	Картометрический метод	5.00	–
584	494401.08	1274117.98	053° 17' 31.94"	038° 50' 35.80"	Картометрический метод	5.00	–
585	494343.72	1274148.14	053° 17' 30.08"	038° 50' 37.42"	Картометрический метод	5.00	–
586	494302.78	1274163.90	053° 17' 28.75"	038° 50' 38.26"	Картометрический метод	5.00	–
587	494261.97	1274172.52	053° 17' 27.43"	038° 50' 38.71"	Картометрический метод	5.00	–
588	494224.40	1274174.00	053° 17' 26.21"	038° 50' 38.78"	Картометрический метод	5.00	–
589	494170.53	1274168.75	053° 17' 24.47"	038° 50' 38.48"	Картометрический метод	5.00	–
590	494083.54	1274163.50	053° 17' 21.66"	038° 50' 38.17"	Картометрический метод	5.00	–
591	494016.33	1274172.39	053° 17' 19.48"	038° 50' 38.64"	Картометрический метод	5.00	–
592	493990.21	1274174.41	053° 17' 18.64"	038° 50' 38.74"	Картометрический метод	5.00	–
593	493964.75	1274177.37	053° 17' 17.82"	038° 50' 38.89"	Картометрический метод	5.00	–
594	493850.02	1274187.74	053° 17' 14.10"	038° 50' 39.42"	Картометрический метод	5.00	–
595	493815.41	1274192.99	053° 17' 12.98"	038° 50' 39.69"	Картометрический метод	5.00	–
596	493801.40	1274202.96	053° 17' 12.53"	038° 50' 40.23"	Картометрический метод	5.00	–
597	493799.65	1274226.25	053° 17' 12.47"	038° 50' 41.48"	Картометрический метод	5.00	–
598	493811.10	1274239.99	053° 17' 12.83"	038° 50' 42.23"	Картометрический метод	5.00	–
599	493814.87	1274272.45	053° 17' 12.95"	038° 50' 43.98"	Картометрический метод	5.00	–

600	493844.90	1274339.92	053° 17' 13.91"	038° 50' 47.63"	Картометрический метод	5.00	–
601	493860.65	1274379.37	053° 17' 14.42"	038° 50' 49.77"	Картометрический метод	5.00	–
602	493872.37	1274400.65	053° 17' 14.79"	038° 50' 50.92"	Картометрический метод	5.00	–
603	493906.17	1274442.53	053° 17' 15.88"	038° 50' 53.19"	Картометрический метод	5.00	–
604	493919.51	1274470.01	053° 17' 16.30"	038° 50' 54.68"	Картометрический метод	5.00	–
605	493923.14	1274481.32	053° 17' 16.42"	038° 50' 55.29"	Картометрический метод	5.00	–
606	493923.28	1274501.12	053° 17' 16.42"	038° 50' 56.36"	Картометрический метод	5.00	–
607	493914.12	1274570.20	053° 17' 16.11"	038° 51' 00.08"	Картометрический метод	5.00	–
608	493909.14	1274585.42	053° 17' 15.95"	038° 51' 00.90"	Картометрический метод	5.00	–
609	493902.40	1274595.12	053° 17' 15.73"	038° 51' 01.42"	Картометрический метод	5.00	–
610	493898.77	1274624.88	053° 17' 15.61"	038° 51' 03.03"	Картометрический метод	5.00	–
611	493888.53	1274646.16	053° 17' 15.27"	038° 51' 04.17"	Картометрический метод	5.00	–
612	493876.81	1274669.05	053° 17' 14.89"	038° 51' 05.41"	Картометрический метод	5.00	–
613	493860.92	1274687.90	053° 17' 14.37"	038° 51' 06.42"	Картометрический метод	5.00	–
614	493838.84	1274700.56	053° 17' 13.66"	038° 51' 07.10"	Картометрический метод	5.00	–
615	493824.43	1274703.39	053° 17' 13.19"	038° 51' 07.25"	Картометрический метод	5.00	–
616	493777.70	1274724.40	053° 17' 11.67"	038° 51' 08.37"	Картометрический метод	5.00	–
617	493763.83	1274724.40	053° 17' 11.23"	038° 51' 08.36"	Картометрический метод	5.00	–
618	493753.19	1274720.63	053° 17' 10.88"	038° 51' 08.16"	Картометрический метод	5.00	–
619	493688.55	1274672.96	053° 17' 08.80"	038° 51' 05.57"	Картометрический метод	5.00	–
620	493671.44	1274667.43	053° 17' 08.25"	038° 51' 05.26"	Картометрический метод	5.00	–
621	493613.67	1274668.51	053° 17' 06.38"	038° 51' 05.31"	Картометрический метод	5.00	–
622	493504.85	1274697.33	053° 17' 02.85"	038° 51' 06.83"	Картометрический метод	5.00	–
623	493455.57	1274723.32	053° 17' 01.25"	038° 51' 08.22"	Картометрический метод	5.00	–
624	493417.99	1274741.10	053° 17' 00.04"	038° 51' 09.17"	Картометрический метод	5.00	–
625	493368.97	1274772.07	053° 16' 58.45"	038° 51' 10.83"	Картометрический метод	5.00	–
626	493340.69	1274781.50	053° 16' 57.53"	038° 51' 11.33"	Картометрический метод	5.00	–
627	493303.93	1274803.45	053° 16' 56.34"	038° 51' 12.50"	Картометрический метод	5.00	–
628	493272.68	1274829.44	053° 16' 55.32"	038° 51' 13.90"	Картометрический метод	5.00	–
629	493263.53	1274844.93	053° 16' 55.02"	038° 51' 14.73"	Картометрический метод	5.00	–
630	493249.02	1274865.19	053° 16' 54.55"	038° 51' 15.82"	Картометрический метод	5.00	–
631	493235.82	1274878.38	053° 16' 54.12"	038° 51' 16.53"	Картометрический метод	5.00	–
632	493216.70	1274901.55	053° 16' 53.50"	038° 51' 17.77"	Картометрический метод	5.00	–
633	493196.86	1274923.04	053° 16' 52.85"	038° 51' 18.93"	Картометрический метод	5.00	–
634	493182.05	1274932.60	053° 16' 52.37"	038° 51' 19.44"	Картометрический метод	5.00	–
635	493166.43	1274948.63	053° 16' 51.86"	038° 51' 20.30"	Картометрический метод	5.00	–
636	493132.49	1274985.26	053° 16' 50.76"	038° 51' 22.27"	Картометрический метод	5.00	–
637	493095.32	1275024.04	053° 16' 49.55"	038° 51' 24.35"	Картометрический метод	5.00	–
638	493075.39	1275051.51	053° 16' 48.90"	038° 51' 25.83"	Картометрический метод	5.00	–

					метод		
639	493064.08	1275075.62	053° 16' 48.53"	038° 51' 27.12"	Картометрический метод	5.00	–
640	493039.70	1275116.29	053° 16' 47.74"	038° 51' 29.31"	Картометрический метод	5.00	–
641	493030.01	1275127.87	053° 16' 47.42"	038° 51' 29.93"	Картометрический метод	5.00	–
642	493013.04	1275139.18	053° 16' 46.87"	038° 51' 30.54"	Картометрический метод	5.00	–
643	493007.25	1275158.85	053° 16' 46.68"	038° 51' 31.60"	Картометрический метод	5.00	–
644	493020.61	1275176.84	053° 16' 47.11"	038° 51' 32.57"	Картометрический метод	5.00	–
645	493019.53	1275185.99	053° 16' 47.07"	038° 51' 33.07"	Картометрический метод	5.00	–
646	493009.02	1275189.76	053° 16' 46.73"	038° 51' 33.27"	Картометрический метод	5.00	–
647	492984.78	1275190.57	053° 16' 45.95"	038° 51' 33.31"	Картометрический метод	5.00	–
648	492950.03	1275194.88	053° 16' 44.82"	038° 51' 33.53"	Картометрический метод	5.00	–
649	492916.21	1275180.53	053° 16' 43.73"	038° 51' 32.74"	Картометрический метод	5.00	–
650	492878.10	1275149.82	053° 16' 42.50"	038° 51' 31.08"	Картометрический метод	5.00	–
651	492852.24	1275127.06	053° 16' 41.67"	038° 51' 29.84"	Картометрический метод	5.00	–
652	492839.18	1275111.85	053° 16' 41.25"	038° 51' 29.02"	Картометрический метод	5.00	–
653	492834.33	1275111.44	053° 16' 41.09"	038° 51' 28.99"	Картометрический метод	5.00	–
654	492827.01	1275118.17	053° 16' 40.86"	038° 51' 29.35"	Картометрический метод	5.00	–
655	492823.40	1275114.99	053° 16' 40.74"	038° 51' 29.18"	Картометрический метод	5.00	–
656	492813.79	1275123.15	053° 16' 40.43"	038° 51' 29.62"	Картометрический метод	5.00	–
657	492803.89	1275135.55	053° 16' 40.11"	038° 51' 30.29"	Картометрический метод	5.00	–
658	492792.85	1275159.52	053° 16' 39.74"	038° 51' 31.58"	Картометрический метод	5.00	–
659	492777.90	1275174.33	053° 16' 39.26"	038° 51' 32.37"	Картометрический метод	5.00	–
660	492745.99	1275217.29	053° 16' 38.22"	038° 51' 34.68"	Картометрический метод	5.00	–
661	492746.93	1275222.95	053° 16' 38.25"	038° 51' 34.99"	Картометрический метод	5.00	–
662	492751.91	1275227.66	053° 16' 38.41"	038° 51' 35.24"	Картометрический метод	5.00	–
663	492758.78	1275228.07	053° 16' 38.63"	038° 51' 35.27"	Картометрический метод	5.00	–
664	492766.32	1275225.10	053° 16' 38.88"	038° 51' 35.11"	Картометрический метод	5.00	–
665	492771.98	1275224.03	053° 16' 39.06"	038° 51' 35.05"	Картометрический метод	5.00	–
666	492774.00	1275226.05	053° 16' 39.12"	038° 51' 35.16"	Картометрический метод	5.00	–
667	492772.25	1275230.36	053° 16' 39.07"	038° 51' 35.39"	Картометрический метод	5.00	–
668	492768.07	1275232.78	053° 16' 38.93"	038° 51' 35.52"	Картометрический метод	5.00	–
669	492760.40	1275235.07	053° 16' 38.68"	038° 51' 35.64"	Картометрический метод	5.00	–
670	492728.89	1275238.25	053° 16' 37.66"	038° 51' 35.81"	Картометрический метод	5.00	–
671	492713.13	1275242.29	053° 16' 37.15"	038° 51' 36.02"	Картометрический метод	5.00	–
672	492698.45	1275253.87	053° 16' 36.68"	038° 51' 36.64"	Картометрический метод	5.00	–
673	492690.23	1275268.74	053° 16' 36.41"	038° 51' 37.44"	Картометрический метод	5.00	–
674	492679.06	1275285.93	053° 16' 36.04"	038° 51' 38.37"	Картометрический метод	5.00	–
675	492668.89	1275315.06	053° 16' 35.71"	038° 51' 39.93"	Картометрический метод	5.00	–
676	492658.45	1275331.18	053° 16' 35.37"	038° 51' 40.80"	Картометрический метод	5.00	–

677	492649.97	1275347.47	053° 16' 35.09"	038° 51' 41.68"	Картометрический метод	5.00	–
678	492648.62	1275370.51	053° 16' 35.04"	038° 51' 42.92"	Картометрический метод	5.00	–
679	492640.27	1275390.08	053° 16' 34.77"	038° 51' 43.97"	Картометрический метод	5.00	–
680	492620.20	1275412.84	053° 16' 34.12"	038° 51' 45.20"	Картометрический метод	5.00	–
681	492609.83	1275425.16	053° 16' 33.78"	038° 51' 45.86"	Картометрический метод	5.00	–
682	492590.85	1275458.56	053° 16' 33.16"	038° 51' 47.66"	Картометрический метод	5.00	–
683	492583.51	1275475.93	053° 16' 32.92"	038° 51' 48.59"	Картометрический метод	5.00	–
684	492575.89	1275511.65	053° 16' 32.67"	038° 51' 50.52"	Картометрический метод	5.00	–
685	492571.85	1275520.13	053° 16' 32.53"	038° 51' 50.97"	Картометрический метод	5.00	–
686	492564.98	1275525.79	053° 16' 32.31"	038° 51' 51.28"	Картометрический метод	5.00	–
687	492553.27	1275531.45	053° 16' 31.93"	038° 51' 51.58"	Картометрический метод	5.00	–
688	492546.94	1275545.05	053° 16' 31.72"	038° 51' 52.31"	Картометрический метод	5.00	–
689	492548.82	1275560.81	053° 16' 31.78"	038° 51' 53.16"	Картометрический метод	5.00	–
690	492551.65	1275572.53	053° 16' 31.87"	038° 51' 53.80"	Картометрический метод	5.00	–
691	492545.73	1275589.99	053° 16' 31.68"	038° 51' 54.74"	Картометрический метод	5.00	–
692	492540.21	1275606.09	053° 16' 31.50"	038° 51' 55.60"	Картометрический метод	5.00	–
693	492533.88	1275624.94	053° 16' 31.29"	038° 51' 56.62"	Картометрический метод	5.00	–
694	492524.85	1275662.22	053° 16' 30.99"	038° 51' 58.63"	Картометрический метод	5.00	–
695	492504.51	1275693.47	053° 16' 30.33"	038° 52' 00.31"	Картометрический метод	5.00	–
696	492504.51	1275713.13	053° 16' 30.32"	038° 52' 01.37"	Картометрический метод	5.00	–
697	492517.98	1275750.30	053° 16' 30.75"	038° 52' 03.38"	Картометрический метод	5.00	–
698	492528.75	1275780.47	053° 16' 31.10"	038° 52' 05.01"	Картометрический метод	5.00	–
699	492557.85	1275806.06	053° 16' 32.03"	038° 52' 06.40"	Картометрический метод	5.00	–
700	492573.47	1275815.10	053° 16' 32.54"	038° 52' 06.89"	Картометрический метод	5.00	–
701	492588.69	1275819.54	053° 16' 33.03"	038° 52' 07.14"	Картометрический метод	5.00	–
702	492608.76	1275820.75	053° 16' 33.68"	038° 52' 07.21"	Картометрический метод	5.00	–
703	492629.90	1275826.95	053° 16' 34.36"	038° 52' 07.55"	Картометрический метод	5.00	–
704	492645.25	1275834.22	053° 16' 34.85"	038° 52' 07.94"	Картометрический метод	5.00	–
705	492657.37	1275843.38	053° 16' 35.24"	038° 52' 08.44"	Картометрический метод	5.00	–
706	492666.80	1275860.21	053° 16' 35.55"	038° 52' 09.35"	Картометрический метод	5.00	–
707	492666.13	1275877.45	053° 16' 35.52"	038° 52' 10.28"	Картометрический метод	5.00	–
708	492661.82	1275890.65	053° 16' 35.38"	038° 52' 10.99"	Картометрический метод	5.00	–
709	492655.22	1275900.88	053° 16' 35.16"	038° 52' 11.54"	Картометрический метод	5.00	–
710	492649.56	1275902.90	053° 16' 34.98"	038° 52' 11.65"	Картометрический метод	5.00	–
711	492639.87	1275901.29	053° 16' 34.67"	038° 52' 11.56"	Картометрический метод	5.00	–
712	492632.86	1275903.57	053° 16' 34.44"	038° 52' 11.68"	Картометрический метод	5.00	–
713	492621.69	1275919.60	053° 16' 34.08"	038° 52' 12.55"	Картометрический метод	5.00	–
714	492613.87	1275935.76	053° 16' 33.82"	038° 52' 13.42"	Картометрический метод	5.00	–
715	492610.77	1275951.25	053° 16' 33.72"	038° 52' 14.25"	Картометрический метод	5.00	–

					метод		
716	492616.84	1275960.54	053° 16' 33.91"	038° 52' 14.75"	Картометрический метод	5.00	–
717	492626.53	1275965.25	053° 16' 34.23"	038° 52' 15.01"	Картометрический метод	5.00	–
718	492629.09	1275977.10	053° 16' 34.31"	038° 52' 15.65"	Картометрический метод	5.00	–
719	492626.26	1275983.17	053° 16' 34.21"	038° 52' 15.98"	Картометрический метод	5.00	–
720	492625.73	1275996.50	053° 16' 34.19"	038° 52' 16.70"	Картометрический метод	5.00	–
721	492622.90	1276004.44	053° 16' 34.10"	038° 52' 17.12"	Картометрический метод	5.00	–
722	492610.51	1276025.32	053° 16' 33.70"	038° 52' 18.25"	Картометрический метод	5.00	–
723	492603.23	1276034.61	053° 16' 33.46"	038° 52' 18.75"	Картометрический метод	5.00	–
724	492596.37	1276045.38	053° 16' 33.24"	038° 52' 19.33"	Картометрический метод	5.00	–
725	492593.67	1276043.77	053° 16' 33.15"	038° 52' 19.24"	Картометрический метод	5.00	–
726	492588.82	1276038.25	053° 16' 32.99"	038° 52' 18.94"	Картометрический метод	5.00	–
727	492581.95	1276040.27	053° 16' 32.77"	038° 52' 19.05"	Картометрический метод	5.00	–
728	492568.48	1276055.35	053° 16' 32.33"	038° 52' 19.86"	Картометрический метод	5.00	–
729	492561.89	1276067.07	053° 16' 32.12"	038° 52' 20.49"	Картометрический метод	5.00	–
730	492558.25	1276079.73	053° 16' 32.00"	038° 52' 21.17"	Картометрический метод	5.00	–
731	492549.09	1276089.29	053° 16' 31.70"	038° 52' 21.68"	Картометрический метод	5.00	–
732	492536.44	1276110.16	053° 16' 31.29"	038° 52' 22.80"	Картометрический метод	5.00	–
733	492522.69	1276135.76	053° 16' 30.84"	038° 52' 24.18"	Картометрический метод	5.00	–
734	492515.96	1276150.98	053° 16' 30.62"	038° 52' 25.00"	Картометрический метод	5.00	–
735	492517.17	1276156.36	053° 16' 30.65"	038° 52' 25.29"	Картометрический метод	5.00	–
736	492529.29	1276152.19	053° 16' 31.05"	038° 52' 25.07"	Картометрический метод	5.00	–
737	492533.33	1276153.00	053° 16' 31.18"	038° 52' 25.11"	Картометрический метод	5.00	–
738	492531.31	1276160.27	053° 16' 31.11"	038° 52' 25.51"	Картометрический метод	5.00	–
739	492517.04	1276210.51	053° 16' 30.64"	038° 52' 28.21"	Картометрический метод	5.00	–
740	492506.94	1276256.03	053° 16' 30.31"	038° 52' 30.67"	Картометрический метод	5.00	–
741	492502.64	1276283.08	053° 16' 30.16"	038° 52' 32.13"	Картометрический метод	5.00	–
742	492495.89	1276291.45	053° 16' 29.94"	038° 52' 32.57"	Картометрический метод	5.00	–
743	492487.81	1276301.68	053° 16' 29.68"	038° 52' 33.12"	Картометрический метод	5.00	–
744	492483.37	1276329.83	053° 16' 29.53"	038° 52' 34.64"	Картометрический метод	5.00	–
745	492483.37	1276343.30	053° 16' 29.53"	038° 52' 35.37"	Картометрический метод	5.00	–
746	492484.71	1276350.84	053° 16' 29.57"	038° 52' 35.78"	Картометрический метод	5.00	–
747	492478.92	1276358.11	053° 16' 29.38"	038° 52' 36.17"	Картометрический метод	5.00	–
748	492466.94	1276383.57	053° 16' 28.99"	038° 52' 37.54"	Картометрический метод	5.00	–
749	492458.32	1276393.40	053° 16' 28.71"	038° 52' 38.07"	Картометрический метод	5.00	–
750	492447.41	1276400.27	053° 16' 28.35"	038° 52' 38.43"	Картометрический метод	5.00	–
751	492432.59	1276404.18	053° 16' 27.87"	038° 52' 38.64"	Картометрический метод	5.00	–
752	492419.26	1276402.96	053° 16' 27.44"	038° 52' 38.57"	Картометрический метод	5.00	–
753	492406.87	1276394.61	053° 16' 27.04"	038° 52' 38.12"	Картометрический метод	5.00	–

754	492401.62	1276394.61	053° 16' 26.87"	038° 52' 38.11"	Картометрический метод	5.00	–
755	492400.35	1276401.18	053° 16' 26.83"	038° 52' 38.47"	Картометрический метод	5.00	–
756	492397.32	1276404.89	053° 16' 26.73"	038° 52' 38.67"	Картометрический метод	5.00	–
757	492386.80	1276407.41	053° 16' 26.39"	038° 52' 38.80"	Картометрический метод	5.00	–
758	492367.41	1276410.91	053° 16' 25.77"	038° 52' 38.98"	Картометрический метод	5.00	–
759	492345.19	1276418.72	053° 16' 25.04"	038° 52' 39.40"	Картометрический метод	5.00	–
760	492328.91	1276419.50	053° 16' 24.52"	038° 52' 39.44"	Картометрический метод	5.00	–
761	492284.15	1276413.00	053° 16' 23.07"	038° 52' 39.07"	Картометрический метод	5.00	–
762	492232.89	1276401.18	053° 16' 21.42"	038° 52' 38.42"	Картометрический метод	5.00	–
763	492223.03	1276402.56	053° 16' 21.10"	038° 52' 38.49"	Картометрический метод	5.00	–
764	492215.76	1276409.43	053° 16' 20.86"	038° 52' 38.86"	Картометрический метод	5.00	–
765	492209.46	1276425.02	053° 16' 20.65"	038° 52' 39.70"	Картометрический метод	5.00	–
766	492186.30	1276452.36	053° 16' 19.90"	038° 52' 41.17"	Картометрический метод	5.00	–
767	492182.19	1276465.22	053° 16' 19.76"	038° 52' 41.86"	Картометрический метод	5.00	–
768	492197.94	1276503.87	053° 16' 20.27"	038° 52' 43.95"	Картометрический метод	5.00	–
769	492202.73	1276518.21	053° 16' 20.42"	038° 52' 44.72"	Картометрический метод	5.00	–
770	492208.75	1276534.55	053° 16' 20.61"	038° 52' 45.61"	Картометрический метод	5.00	–
771	492222.90	1276545.32	053° 16' 21.07"	038° 52' 46.19"	Картометрический метод	5.00	–
772	492247.50	1276565.88	053° 16' 21.86"	038° 52' 47.31"	Картометрический метод	5.00	–
773	492255.99	1276576.79	053° 16' 22.13"	038° 52' 47.90"	Картометрический метод	5.00	–
774	492276.73	1276614.77	053° 16' 22.80"	038° 52' 49.96"	Картометрический метод	5.00	–
775	492281.98	1276629.25	053° 16' 22.96"	038° 52' 50.74"	Картометрический метод	5.00	–
776	492290.64	1276665.72	053° 16' 23.24"	038° 52' 52.71"	Картометрический метод	5.00	–
777	492290.10	1276686.33	053° 16' 23.22"	038° 52' 53.82"	Картометрический метод	5.00	–
778	492285.25	1276711.78	053° 16' 23.05"	038° 52' 55.19"	Картометрический метод	5.00	–
779	492286.20	1276727.81	053° 16' 23.08"	038° 52' 56.06"	Картометрический метод	5.00	–
780	492297.91	1276754.07	053° 16' 23.46"	038° 52' 57.48"	Картометрический метод	5.00	–
781	492307.30	1276777.92	053° 16' 23.75"	038° 52' 58.77"	Картометрический метод	5.00	–
782	492315.29	1276802.96	053° 16' 24.01"	038° 53' 00.12"	Картометрический метод	5.00	–
783	492327.81	1276823.97	053° 16' 24.41"	038° 53' 01.26"	Картометрический метод	5.00	–
784	492349.79	1276841.42	053° 16' 25.12"	038° 53' 02.21"	Картометрический метод	5.00	–
785	492355.11	1276846.27	053° 16' 25.29"	038° 53' 02.47"	Картометрический метод	5.00	–
786	492362.29	1276864.11	053° 16' 25.52"	038° 53' 03.44"	Картометрический метод	5.00	–
787	492366.33	1276891.18	053° 16' 25.64"	038° 53' 04.90"	Картометрический метод	5.00	–
788	492370.77	1276917.17	053° 16' 25.78"	038° 53' 06.30"	Картометрический метод	5.00	–
789	492367.68	1276941.68	053° 16' 25.68"	038° 53' 07.62"	Картометрический метод	5.00	–
790	492359.06	1276964.44	053° 16' 25.40"	038° 53' 08.85"	Картометрический метод	5.00	–
791	492342.09	1276987.74	053° 16' 24.84"	038° 53' 10.10"	Картометрический метод	5.00	–
792	492332.08	1277003.83	053° 16' 24.52"	038° 53' 10.97"	Картометрический метод	5.00	–

					метод		
793	492321.48	1277014.95	053° 16' 24.17"	038° 53' 11.56"	Картометрический метод	5.00	–
794	492288.08	1277031.65	053° 16' 23.09"	038° 53' 12.46"	Картометрический метод	5.00	–
795	492236.19	1277043.83	053° 16' 21.41"	038° 53' 13.10"	Картометрический метод	5.00	–
796	492221.01	1277046.46	053° 16' 20.92"	038° 53' 13.23"	Картометрический метод	5.00	–
797	492203.23	1277049.70	053° 16' 20.34"	038° 53' 13.40"	Картометрический метод	5.00	–
798	492193.40	1277056.70	053° 16' 20.02"	038° 53' 13.78"	Картометрический метод	5.00	–
799	492186.53	1277064.24	053° 16' 19.80"	038° 53' 14.18"	Картометрический метод	5.00	–
800	492177.74	1277079.85	053° 16' 19.51"	038° 53' 15.02"	Картометрический метод	5.00	–
801	492167.71	1277090.96	053° 16' 19.18"	038° 53' 15.62"	Картометрический метод	5.00	–
802	492154.34	1277109.36	053° 16' 18.75"	038° 53' 16.61"	Картометрический метод	5.00	–
803	492146.67	1277126.73	053° 16' 18.50"	038° 53' 17.54"	Картометрический метод	5.00	–
804	492144.78	1277143.03	053° 16' 18.43"	038° 53' 18.42"	Картометрический метод	5.00	–
805	492150.84	1277178.05	053° 16' 18.62"	038° 53' 20.31"	Картометрический метод	5.00	–
806	492156.09	1277187.07	053° 16' 18.79"	038° 53' 20.80"	Картометрический метод	5.00	–
807	492163.00	1277194.12	053° 16' 19.01"	038° 53' 21.18"	Картометрический метод	5.00	–
808	492167.81	1277209.97	053° 16' 19.16"	038° 53' 22.04"	Картометрический метод	5.00	–
809	492171.99	1277217.91	053° 16' 19.30"	038° 53' 22.47"	Картометрический метод	5.00	–
810	492183.70	1277225.32	053° 16' 19.68"	038° 53' 22.87"	Картометрический метод	5.00	–
811	492194.48	1277233.80	053° 16' 20.02"	038° 53' 23.34"	Картометрический метод	5.00	–
812	492197.31	1277248.35	053° 16' 20.11"	038° 53' 24.12"	Картометрический метод	5.00	–
813	492196.09	1277267.61	053° 16' 20.07"	038° 53' 25.16"	Картометрический метод	5.00	–
814	492189.63	1277293.60	053° 16' 19.85"	038° 53' 26.56"	Картометрический метод	5.00	–
815	492178.32	1277313.67	053° 16' 19.49"	038° 53' 27.64"	Картометрический метод	5.00	–
816	492163.91	1277328.62	053° 16' 19.02"	038° 53' 28.44"	Картометрический метод	5.00	–
817	492143.27	1277339.70	053° 16' 18.35"	038° 53' 29.03"	Картометрический метод	5.00	–
818	492105.43	1277363.81	053° 16' 17.12"	038° 53' 30.32"	Картометрический метод	5.00	–
819	492092.70	1277379.36	053° 16' 16.70"	038° 53' 31.16"	Картометрический метод	5.00	–
820	492070.68	1277416.53	053° 16' 15.98"	038° 53' 33.16"	Картометрический метод	5.00	–
821	492062.94	1277430.54	053° 16' 15.73"	038° 53' 33.91"	Картометрический метод	5.00	–
822	492053.91	1277461.58	053° 16' 15.43"	038° 53' 35.58"	Картометрический метод	5.00	–
823	492029.54	1277513.43	053° 16' 14.64"	038° 53' 38.37"	Картометрический метод	5.00	–
824	492023.95	1277527.77	053° 16' 14.45"	038° 53' 39.14"	Картометрический метод	5.00	–
825	492017.15	1277554.23	053° 16' 14.23"	038° 53' 40.57"	Картометрический метод	5.00	–
826	492016.21	1277567.03	053° 16' 14.19"	038° 53' 41.26"	Картометрический метод	5.00	–
827	492015.87	1277587.23	053° 16' 14.18"	038° 53' 42.35"	Картометрический метод	5.00	–
828	492024.24	1277602.96	053° 16' 14.45"	038° 53' 43.20"	Картометрический метод	5.00	–
829	492035.29	1277605.25	053° 16' 14.80"	038° 53' 43.33"	Картометрический метод	5.00	–
830	492045.39	1277605.39	053° 16' 15.13"	038° 53' 43.34"	Картометрический метод	5.00	–

831	492057.51	1277610.64	053° 16' 15.52"	038° 53' 43.63"	Картометрический метод	5.00	–
832	492080.85	1277630.12	053° 16' 16.27"	038° 53' 44.69"	Картометрический метод	5.00	–
833	492092.57	1277640.29	053° 16' 16.65"	038° 53' 45.24"	Картометрический метод	5.00	–
834	492104.82	1277650.86	053° 16' 17.05"	038° 53' 45.81"	Картометрический метод	5.00	–
835	492111.01	1277658.06	053° 16' 17.24"	038° 53' 46.20"	Картометрический метод	5.00	–
836	492119.06	1277686.20	053° 16' 17.50"	038° 53' 47.72"	Картометрический метод	5.00	–
837	492116.23	1277709.63	053° 16' 17.40"	038° 53' 48.99"	Картометрический метод	5.00	–
838	492109.49	1277728.48	053° 16' 17.18"	038° 53' 50.00"	Картометрический метод	5.00	–
839	492098.83	1277747.48	053° 16' 16.83"	038° 53' 51.02"	Картометрический метод	5.00	–
840	492084.18	1277760.81	053° 16' 16.36"	038° 53' 51.74"	Картометрический метод	5.00	–
841	492055.35	1277785.99	053° 16' 15.42"	038° 53' 53.09"	Картометрический метод	5.00	–
842	492043.77	1277799.33	053° 16' 15.04"	038° 53' 53.80"	Картометрический метод	5.00	–
843	492040.00	1277798.79	053° 16' 14.92"	038° 53' 53.77"	Картометрический метод	5.00	–
844	492039.73	1277792.86	053° 16' 14.91"	038° 53' 53.45"	Картометрический метод	5.00	–
845	492044.18	1277781.41	053° 16' 15.06"	038° 53' 52.84"	Картометрический метод	5.00	–
846	492042.02	1277778.18	053° 16' 14.99"	038° 53' 52.66"	Картометрический метод	5.00	–
847	492037.31	1277781.14	053° 16' 14.84"	038° 53' 52.82"	Картометрический метод	5.00	–
848	492030.71	1277789.63	053° 16' 14.62"	038° 53' 53.28"	Картометрический метод	5.00	–
849	492028.01	1277807.41	053° 16' 14.53"	038° 53' 54.23"	Картометрический метод	5.00	–
850	492023.03	1277830.30	053° 16' 14.37"	038° 53' 55.47"	Картометрический метод	5.00	–
851	492018.32	1277851.85	053° 16' 14.21"	038° 53' 56.63"	Картометрический метод	5.00	–
852	492018.16	1277882.49	053° 16' 14.20"	038° 53' 58.28"	Картометрический метод	5.00	–
853	492018.72	1277911.11	053° 16' 14.21"	038° 53' 59.83"	Картометрический метод	5.00	–
854	492013.74	1277934.68	053° 16' 14.05"	038° 54' 01.10"	Картометрический метод	5.00	–
855	492003.77	1277957.17	053° 16' 13.72"	038° 54' 02.31"	Картометрический метод	5.00	–
856	492000.81	1277979.80	053° 16' 13.62"	038° 54' 03.53"	Картометрический метод	5.00	–
857	492006.46	1278012.66	053° 16' 13.80"	038° 54' 05.30"	Картометрический метод	5.00	–
858	492013.47	1278025.05	053° 16' 14.02"	038° 54' 05.97"	Картометрический метод	5.00	–
859	492027.61	1278035.56	053° 16' 14.48"	038° 54' 06.55"	Картометрический метод	5.00	–
860	492038.52	1278042.56	053° 16' 14.83"	038° 54' 06.93"	Картометрический метод	5.00	–
861	492044.49	1278051.23	053° 16' 15.02"	038° 54' 07.40"	Картометрический метод	5.00	–
862	492047.65	1278059.04	053° 16' 15.12"	038° 54' 07.82"	Картометрический метод	5.00	–
863	492048.86	1278067.93	053° 16' 15.16"	038° 54' 08.30"	Картометрический метод	5.00	–
864	492049.20	1278078.03	053° 16' 15.17"	038° 54' 08.84"	Картометрический метод	5.00	–
865	492048.46	1278087.19	053° 16' 15.14"	038° 54' 09.34"	Картометрический метод	5.00	–
866	492045.83	1278091.30	053° 16' 15.05"	038° 54' 09.56"	Картометрический метод	5.00	–
867	492038.02	1278096.48	053° 16' 14.80"	038° 54' 09.84"	Картометрический метод	5.00	–
868	492029.81	1278101.47	053° 16' 14.53"	038° 54' 10.10"	Картометрический метод	5.00	–
869	492024.62	1278109.88	053° 16' 14.36"	038° 54' 10.55"	Картометрический метод	5.00	–



					метод		
870	492024.29	1278117.49	053° 16' 14.35"	038° 54' 10.97"	Картометрический метод	5.00	–
871	492028.53	1278125.91	053° 16' 14.49"	038° 54' 11.42"	Картометрический метод	5.00	–
872	492035.67	1278131.70	053° 16' 14.72"	038° 54' 11.74"	Картометрический метод	5.00	–
873	492041.73	1278134.39	053° 16' 14.91"	038° 54' 11.88"	Картометрический метод	5.00	–
874	492046.17	1278144.36	053° 16' 15.06"	038° 54' 12.42"	Картометрический метод	5.00	–
875	492045.70	1278152.91	053° 16' 15.04"	038° 54' 12.88"	Картометрический метод	5.00	–
876	492032.03	1278182.20	053° 16' 14.59"	038° 54' 14.46"	Картометрический метод	5.00	–
877	492023.21	1278194.93	053° 16' 14.30"	038° 54' 15.14"	Картометрический метод	5.00	–
878	492018.63	1278216.00	053° 16' 14.15"	038° 54' 16.28"	Картометрический метод	5.00	–
879	492012.97	1278230.95	053° 16' 13.96"	038° 54' 17.08"	Картометрический метод	5.00	–
880	491986.58	1278287.11	053° 16' 13.10"	038° 54' 20.11"	Картометрический метод	5.00	–
881	491976.16	1278310.71	053° 16' 12.76"	038° 54' 21.38"	Картометрический метод	5.00	–
882	491969.70	1278324.44	053° 16' 12.55"	038° 54' 22.11"	Картометрический метод	5.00	–
883	491960.00	1278350.17	053° 16' 12.23"	038° 54' 23.50"	Картометрический метод	5.00	–
884	491939.92	1278383.33	053° 16' 11.57"	038° 54' 25.28"	Картометрический метод	5.00	–
885	491920.40	1278414.41	053° 16' 10.94"	038° 54' 26.95"	Картометрический метод	5.00	–
886	491910.17	1278438.65	053° 16' 10.60"	038° 54' 28.26"	Картометрический метод	5.00	–
887	491899.26	1278466.13	053° 16' 10.24"	038° 54' 29.74"	Картометрический метод	5.00	–
888	491886.06	1278494.01	053° 16' 09.81"	038° 54' 31.24"	Картометрический метод	5.00	–
889	491884.31	1278501.41	053° 16' 09.75"	038° 54' 31.64"	Картометрический метод	5.00	–
890	491874.75	1278512.32	053° 16' 09.44"	038° 54' 32.22"	Картометрический метод	5.00	–
891	491856.57	1278531.99	053° 16' 08.85"	038° 54' 33.28"	Картометрический метод	5.00	–
892	491848.22	1278544.24	053° 16' 08.58"	038° 54' 33.94"	Картометрический метод	5.00	–
893	491832.05	1278581.82	053° 16' 08.05"	038° 54' 35.96"	Картометрический метод	5.00	–
894	491811.72	1278618.99	053° 16' 07.38"	038° 54' 37.96"	Картометрический метод	5.00	–
895	491787.33	1278657.72	053° 16' 06.58"	038° 54' 40.04"	Картометрический метод	5.00	–
896	491775.69	1278669.71	053° 16' 06.21"	038° 54' 40.68"	Картометрический метод	5.00	–
897	491767.67	1278676.24	053° 16' 05.94"	038° 54' 41.03"	Картометрический метод	5.00	–
898	491749.22	1278708.36	053° 16' 05.34"	038° 54' 42.76"	Картометрический метод	5.00	–
899	491740.81	1278722.09	053° 16' 05.07"	038° 54' 43.50"	Картометрический метод	5.00	–
900	491728.08	1278739.26	053° 16' 04.65"	038° 54' 44.42"	Картометрический метод	5.00	–
901	491722.02	1278757.04	053° 16' 04.45"	038° 54' 45.38"	Картометрический метод	5.00	–
902	491725.52	1278786.94	053° 16' 04.56"	038° 54' 46.99"	Картометрический метод	5.00	–
903	491725.66	1278812.12	053° 16' 04.56"	038° 54' 48.35"	Картометрический метод	5.00	–
904	491719.87	1278830.98	053° 16' 04.37"	038° 54' 49.36"	Картометрический метод	5.00	–
905	491702.22	1278864.24	053° 16' 03.79"	038° 54' 51.15"	Картометрический метод	5.00	–
906	491692.39	1278889.83	053° 16' 03.47"	038° 54' 52.53"	Картометрический метод	5.00	–
907	491667.88	1278941.82	053° 16' 02.66"	038° 54' 55.33"	Картометрический метод	5.00	–

908	491661.68	1278957.17	053° 16' 02.46"	038° 54' 56.15"	Картометрический метод	5.00	–
909	491665.45	1278989.49	053° 16' 02.58"	038° 54' 57.90"	Картометрический метод	5.00	–
910	491669.83	1279066.72	053° 16' 02.70"	038° 55' 02.07"	Картометрический метод	5.00	–
911	491668.15	1279097.83	053° 16' 02.64"	038° 55' 03.75"	Картометрический метод	5.00	–
912	491666.13	1279128.66	053° 16' 02.57"	038° 55' 05.41"	Картометрический метод	5.00	–
913	491673.87	1279168.19	053° 16' 02.81"	038° 55' 07.54"	Картометрический метод	5.00	–
914	491681.01	1279179.03	053° 16' 03.04"	038° 55' 08.13"	Картометрический метод	5.00	–
915	491699.93	1279231.69	053° 16' 03.64"	038° 55' 10.98"	Картометрический метод	5.00	–
916	491712.32	1279283.94	053° 16' 04.04"	038° 55' 13.80"	Картометрический метод	5.00	–
917	491718.92	1279319.09	053° 16' 04.24"	038° 55' 15.70"	Картометрический метод	5.00	–
918	491722.09	1279325.55	053° 16' 04.34"	038° 55' 16.05"	Картометрический метод	5.00	–
919	491740.06	1279381.44	053° 16' 04.91"	038° 55' 19.07"	Картометрический метод	5.00	–
920	491740.06	1279387.57	053° 16' 04.91"	038° 55' 19.40"	Картометрический метод	5.00	–
921	491737.10	1279408.71	053° 16' 04.81"	038° 55' 20.54"	Картометрический метод	5.00	–
922	491751.18	1279435.98	053° 16' 05.26"	038° 55' 22.02"	Картометрический метод	5.00	–
923	491753.67	1279445.01	053° 16' 05.34"	038° 55' 22.51"	Картометрический метод	5.00	–
924	491762.42	1279487.16	053° 16' 05.62"	038° 55' 24.78"	Картометрический метод	5.00	–
925	491767.67	1279498.74	053° 16' 05.78"	038° 55' 25.41"	Картометрический метод	5.00	–
926	491770.70	1279511.60	053° 16' 05.88"	038° 55' 26.10"	Картометрический метод	5.00	–
927	491771.98	1279524.93	053° 16' 05.92"	038° 55' 26.82"	Картометрический метод	5.00	–
928	491771.51	1279535.03	053° 16' 05.90"	038° 55' 27.37"	Картометрический метод	5.00	–
929	491768.62	1279545.00	053° 16' 05.80"	038° 55' 27.91"	Картометрический метод	5.00	–
930	491762.89	1279557.12	053° 16' 05.62"	038° 55' 28.56"	Картометрический метод	5.00	–
931	491755.55	1279564.53	053° 16' 05.38"	038° 55' 28.95"	Картометрический метод	5.00	–
932	491750.30	1279568.57	053° 16' 05.21"	038° 55' 29.17"	Картометрический метод	5.00	–
933	491742.69	1279573.08	053° 16' 04.96"	038° 55' 29.41"	Картометрический метод	5.00	–
934	491728.48	1279575.89	053° 16' 04.50"	038° 55' 29.56"	Картометрический метод	5.00	–
935	491714.75	1279573.20	053° 16' 04.06"	038° 55' 29.41"	Картометрический метод	5.00	–
936	491701.35	1279563.18	053° 16' 03.62"	038° 55' 28.86"	Картометрический метод	5.00	–
937	491695.76	1279563.10	053° 16' 03.44"	038° 55' 28.86"	Картометрический метод	5.00	–
938	491692.12	1279567.81	053° 16' 03.33"	038° 55' 29.11"	Картометрический метод	5.00	–
939	491690.51	1279573.20	053° 16' 03.27"	038° 55' 29.40"	Картометрический метод	5.00	–
940	491686.74	1279576.31	053° 16' 03.15"	038° 55' 29.57"	Картометрический метод	5.00	–
941	491679.46	1279574.81	053° 16' 02.91"	038° 55' 29.48"	Картометрический метод	5.00	–
942	491671.38	1279569.02	053° 16' 02.65"	038° 55' 29.17"	Картометрический метод	5.00	–
943	491667.47	1279558.65	053° 16' 02.53"	038° 55' 28.61"	Картометрический метод	5.00	–
944	491662.63	1279554.48	053° 16' 02.37"	038° 55' 28.38"	Картометрический метод	5.00	–
945	491656.43	1279550.57	053° 16' 02.17"	038° 55' 28.17"	Картометрический метод	5.00	–
946	491649.29	1279536.57	053° 16' 01.95"	038° 55' 27.41"	Картометрический метод	5.00	–

					метод		
947	491644.44	1279526.87	053° 16' 01.79"	038° 55' 26.89"	Картометрический метод	5.00	–
948	491635.56	1279521.21	053° 16' 01.51"	038° 55' 26.58"	Картометрический метод	5.00	–
949	491629.49	1279509.76	053° 16' 01.31"	038° 55' 25.96"	Картометрический метод	5.00	–
950	491627.07	1279490.77	053° 16' 01.24"	038° 55' 24.93"	Картометрический метод	5.00	–
951	491624.11	1279478.25	053° 16' 01.14"	038° 55' 24.26"	Картометрический метод	5.00	–
952	491621.89	1279462.65	053° 16' 01.07"	038° 55' 23.41"	Картометрический метод	5.00	–
953	491609.97	1279451.27	053° 16' 00.69"	038° 55' 22.80"	Картометрический метод	5.00	–
954	491605.66	1279442.45	053° 16' 00.55"	038° 55' 22.32"	Картометрический метод	5.00	–
955	491596.44	1279411.47	053° 16' 00.26"	038° 55' 20.64"	Картометрический метод	5.00	–
956	491591.73	1279407.37	053° 16' 00.11"	038° 55' 20.42"	Картометрический метод	5.00	–
957	491578.46	1279408.44	053° 15' 59.68"	038° 55' 20.47"	Картометрический метод	5.00	–
958	491575.23	1279410.26	053° 15' 59.58"	038° 55' 20.57"	Картометрический метод	5.00	–
959	491574.69	1279423.80	053° 15' 59.56"	038° 55' 21.30"	Картометрический метод	5.00	–
960	491571.66	1279429.45	053° 15' 59.46"	038° 55' 21.61"	Картометрический метод	5.00	–
961	491563.11	1279438.88	053° 15' 59.18"	038° 55' 22.11"	Картометрический метод	5.00	–
962	491553.01	1279444.06	053° 15' 58.85"	038° 55' 22.39"	Картометрический метод	5.00	–
963	491548.16	1279444.20	053° 15' 58.69"	038° 55' 22.39"	Картометрический метод	5.00	–
964	491540.35	1279440.36	053° 15' 58.44"	038° 55' 22.18"	Картометрический метод	5.00	–
965	491523.72	1279428.17	053° 15' 57.91"	038° 55' 21.52"	Картометрический метод	5.00	–
966	491487.15	1279420.63	053° 15' 56.72"	038° 55' 21.10"	Картометрический метод	5.00	–
967	491479.75	1279420.63	053° 15' 56.49"	038° 55' 21.10"	Картометрический метод	5.00	–
968	491465.67	1279423.73	053° 15' 56.03"	038° 55' 21.26"	Картометрический метод	5.00	–
969	491447.22	1279437.60	053° 15' 55.43"	038° 55' 22.00"	Картометрический метод	5.00	–
970	491434.56	1279446.82	053° 15' 55.02"	038° 55' 22.50"	Картометрический метод	5.00	–
971	491419.28	1279454.37	053° 15' 54.52"	038° 55' 22.90"	Картометрический метод	5.00	–
972	491412.21	1279465.41	053° 15' 54.29"	038° 55' 23.49"	Картометрический метод	5.00	–
973	491384.40	1279480.36	053° 15' 53.39"	038° 55' 24.29"	Картометрический метод	5.00	–
974	491353.43	1279493.29	053° 15' 52.38"	038° 55' 24.98"	Картометрический метод	5.00	–
975	491281.31	1279509.92	053° 15' 50.05"	038° 55' 25.85"	Картометрический метод	5.00	–
976	491241.45	1279521.36	053° 15' 48.76"	038° 55' 26.46"	Картометрический метод	5.00	–
977	491190.00	1279541.56	053° 15' 47.09"	038° 55' 27.53"	Картометрический метод	5.00	–
978	491143.27	1279562.44	053° 15' 45.57"	038° 55' 28.64"	Картометрический метод	5.00	–
979	491118.76	1279567.83	053° 15' 44.78"	038° 55' 28.92"	Картометрический метод	5.00	–
980	491100.58	1279578.46	053° 15' 44.19"	038° 55' 29.49"	Картометрический метод	5.00	–
981	491086.85	1279582.50	053° 15' 43.74"	038° 55' 29.70"	Картометрический метод	5.00	–
982	491082.81	1279586.01	053° 15' 43.61"	038° 55' 29.89"	Картометрический метод	5.00	–
983	491079.03	1279592.34	053° 15' 43.49"	038° 55' 30.23"	Картометрический метод	5.00	–
984	491062.07	1279608.23	053° 15' 42.94"	038° 55' 31.08"	Картометрический метод	5.00	–

985	491047.52	1279636.64	053° 15' 42.46"	038° 55' 32.61"	Картометрический метод	5.00	–
986	491035.81	1279651.46	053° 15' 42.08"	038° 55' 33.40"	Картометрический метод	5.00	–
987	491007.39	1279686.07	053° 15' 41.15"	038° 55' 35.26"	Картометрический метод	5.00	–
988	490983.01	1279705.32	053° 15' 40.36"	038° 55' 36.29"	Картометрический метод	5.00	–
989	490972.78	1279712.06	053° 15' 40.03"	038° 55' 36.65"	Картометрический метод	5.00	–
990	490966.05	1279722.16	053° 15' 39.81"	038° 55' 37.20"	Картометрический метод	5.00	–
991	490961.47	1279733.87	053° 15' 39.66"	038° 55' 37.83"	Картометрический метод	5.00	–
992	490958.91	1279763.91	053° 15' 39.57"	038° 55' 39.45"	Картометрический метод	5.00	–
993	490963.08	1279792.32	053° 15' 39.70"	038° 55' 40.98"	Картометрический метод	5.00	–
994	490968.60	1279822.08	053° 15' 39.87"	038° 55' 42.59"	Картометрический метод	5.00	–
995	490993.92	1279895.21	053° 15' 40.68"	038° 55' 46.54"	Картометрический метод	5.00	–
996	491000.12	1279911.37	053° 15' 40.87"	038° 55' 47.41"	Картометрический метод	5.00	–
997	491010.76	1279918.64	053° 15' 41.22"	038° 55' 47.81"	Картометрический метод	5.00	–
998	491017.76	1279919.18	053° 15' 41.44"	038° 55' 47.84"	Картометрический метод	5.00	–
999	491022.34	1279921.34	053° 15' 41.59"	038° 55' 47.96"	Картометрический метод	5.00	–
1000	491029.21	1279926.45	053° 15' 41.81"	038° 55' 48.24"	Картометрический метод	5.00	–
1001	491036.88	1279937.23	053° 15' 42.06"	038° 55' 48.82"	Картометрический метод	5.00	–
1002	491057.22	1279986.25	053° 15' 42.70"	038° 55' 51.47"	Картометрический метод	5.00	–
1003	491069.34	1280016.41	053° 15' 43.09"	038° 55' 53.10"	Картометрический метод	5.00	–
1004	491089.67	1280061.39	053° 15' 43.74"	038° 55' 55.54"	Картометрический метод	5.00	–
1005	491104.08	1280089.13	053° 15' 44.20"	038° 55' 57.04"	Картометрический метод	5.00	–
1006	491144.62	1280151.08	053° 15' 45.50"	038° 56' 00.39"	Картометрический метод	5.00	–
1007	491173.57	1280183.40	053° 15' 46.43"	038° 56' 02.15"	Картометрический метод	5.00	–
1008	491184.62	1280195.93	053° 15' 46.78"	038° 56' 02.83"	Картометрический метод	5.00	–
1009	491211.15	1280242.12	053° 15' 47.63"	038° 56' 05.33"	Картометрический метод	5.00	–
1010	491241.16	1280305.61	053° 15' 48.59"	038° 56' 08.76"	Картометрический метод	5.00	–
1011	491258.69	1280338.81	053° 15' 49.15"	038° 56' 10.56"	Картометрический метод	5.00	–
1012	491284.81	1280388.64	053° 15' 49.98"	038° 56' 13.26"	Картометрический метод	5.00	–
1013	491307.03	1280437.80	053° 15' 50.69"	038° 56' 15.92"	Картометрический метод	5.00	–
1014	491316.59	1280474.97	053° 15' 50.99"	038° 56' 17.93"	Картометрический метод	5.00	–
1015	491330.60	1280494.76	053° 15' 51.44"	038° 56' 19.00"	Картометрический метод	5.00	–
1016	491348.51	1280520.22	053° 15' 52.02"	038° 56' 20.38"	Картометрический метод	5.00	–
1017	491385.68	1280604.11	053° 15' 53.20"	038° 56' 24.92"	Картометрический метод	5.00	–
1018	491407.63	1280666.87	053° 15' 53.90"	038° 56' 28.31"	Картометрический метод	5.00	–
1019	491415.17	1280696.90	053° 15' 54.14"	038° 56' 29.93"	Картометрический метод	5.00	–
1020	491432.54	1280715.89	053° 15' 54.70"	038° 56' 30.96"	Картометрический метод	5.00	–
1021	491444.13	1280716.83	053° 15' 55.07"	038° 56' 31.02"	Картометрический метод	5.00	–
1022	491469.18	1280700.94	053° 15' 55.88"	038° 56' 30.17"	Картометрический метод	5.00	–
1023	491477.39	1280698.79	053° 15' 56.15"	038° 56' 30.06"	Картометрический метод	5.00	–

					метод		
1024	491487.36	1280700.81	053° 15' 56.47"	038° 56' 30.17"	Картометрический метод	5.00	–
1025	491503.25	1280716.03	053° 15' 56.98"	038° 56' 31.00"	Картометрический метод	5.00	–
1026	491512.81	1280742.02	053° 15' 57.29"	038° 56' 32.40"	Картометрический метод	5.00	–
1027	491513.62	1280752.79	053° 15' 57.31"	038° 56' 32.98"	Картометрический метод	5.00	–
1028	491518.73	1280761.68	053° 15' 57.47"	038° 56' 33.46"	Картометрический метод	5.00	–
1029	491536.78	1280770.97	053° 15' 58.06"	038° 56' 33.97"	Картометрический метод	5.00	–
1030	491541.09	1280777.84	053° 15' 58.19"	038° 56' 34.34"	Картометрический метод	5.00	–
1031	491553.48	1280871.17	053° 15' 58.58"	038° 56' 39.38"	Картометрический метод	5.00	–
1032	491554.29	1280913.86	053° 15' 58.59"	038° 56' 41.69"	Картометрический метод	5.00	–
1033	491547.82	1280987.12	053° 15' 58.37"	038° 56' 45.64"	Картометрический метод	5.00	–
1034	491539.74	1281046.78	053° 15' 58.09"	038° 56' 48.85"	Картометрический метод	5.00	–
1035	491529.64	1281105.36	053° 15' 57.75"	038° 56' 52.01"	Картометрический метод	5.00	–
1036	491508.63	1281166.63	053° 15' 57.06"	038° 56' 55.31"	Картометрический метод	5.00	–
1037	491478.33	1281234.10	053° 15' 56.07"	038° 56' 58.94"	Картометрический метод	5.00	–
1038	491458.81	1281254.44	053° 15' 55.43"	038° 57' 00.03"	Картометрический метод	5.00	–
1039	491391.34	1281357.06	053° 15' 53.23"	038° 57' 05.54"	Картометрический метод	5.00	–
1040	491263.40	1281480.69	053° 15' 49.06"	038° 57' 12.17"	Картометрический метод	5.00	–
1041	491219.50	1281527.95	053° 15' 47.63"	038° 57' 14.70"	Картометрический метод	5.00	–
1042	491174.52	1281574.82	053° 15' 46.17"	038° 57' 17.21"	Картометрический метод	5.00	–
1043	491134.11	1281611.45	053° 15' 44.85"	038° 57' 19.17"	Картометрический метод	5.00	–
1044	491112.03	1281633.81	053° 15' 44.13"	038° 57' 20.37"	Картометрический метод	5.00	–
1045	491099.80	1281656.57	053° 15' 43.73"	038° 57' 21.60"	Картометрический метод	5.00	–
1046	491094.68	1281666.26	053° 15' 43.57"	038° 57' 22.12"	Картометрический метод	5.00	–
1047	491089.29	1281670.57	053° 15' 43.39"	038° 57' 22.35"	Картометрический метод	5.00	–
1048	491054.28	1281687.54	053° 15' 42.26"	038° 57' 23.25"	Картометрический метод	5.00	–
1049	491036.77	1281702.09	053° 15' 41.69"	038° 57' 24.03"	Картометрический метод	5.00	–
1050	491022.76	1281713.94	053° 15' 41.23"	038° 57' 24.66"	Картометрический метод	5.00	–
1051	491009.29	1281722.83	053° 15' 40.79"	038° 57' 25.14"	Картометрический метод	5.00	–
1052	491000.13	1281743.03	053° 15' 40.49"	038° 57' 26.23"	Картометрический метод	5.00	–
1053	490991.77	1281752.45	053° 15' 40.22"	038° 57' 26.73"	Картометрический метод	5.00	–
1054	490986.65	1281764.17	053° 15' 40.05"	038° 57' 27.36"	Картометрический метод	5.00	–
1055	490983.84	1281772.53	053° 15' 39.96"	038° 57' 27.81"	Картометрический метод	5.00	–
1056	490972.39	1281789.49	053° 15' 39.58"	038° 57' 28.72"	Картометрический метод	5.00	–
1057	490964.85	1281797.17	053° 15' 39.34"	038° 57' 29.13"	Картометрический метод	5.00	–
1058	490958.38	1281797.71	053° 15' 39.13"	038° 57' 29.16"	Картометрический метод	5.00	–
1059	490953.94	1281789.23	053° 15' 38.99"	038° 57' 28.70"	Картометрический метод	5.00	–
1060	490948.28	1281787.47	053° 15' 38.81"	038° 57' 28.60"	Картометрический метод	5.00	–
1061	490931.18	1281787.61	053° 15' 38.25"	038° 57' 28.61"	Картометрический метод	5.00	–

1062	490909.63	1281784.38	053° 15' 37.56"	038° 57' 28.42"	Картометрический метод	5.00	–
1063	490890.09	1281787.53	053° 15' 36.92"	038° 57' 28.59"	Картометрический метод	5.00	–
1064	490880.19	1281793.73	053° 15' 36.60"	038° 57' 28.92"	Картометрический метод	5.00	–
1065	490868.61	1281804.50	053° 15' 36.22"	038° 57' 29.49"	Картометрический метод	5.00	–
1066	490855.55	1281824.30	053° 15' 35.80"	038° 57' 30.56"	Картометрический метод	5.00	–
1067	490838.78	1281842.55	053° 15' 35.25"	038° 57' 31.54"	Картометрический метод	5.00	–
1068	490809.69	1281857.49	053° 15' 34.31"	038° 57' 32.33"	Картометрический метод	5.00	–
1069	490786.67	1281870.42	053° 15' 33.56"	038° 57' 33.02"	Картометрический метод	5.00	–
1070	490762.69	1281886.04	053° 15' 32.78"	038° 57' 33.85"	Картометрический метод	5.00	–
1071	490742.16	1281908.33	053° 15' 32.11"	038° 57' 35.05"	Картометрический метод	5.00	–
1072	490733.07	1281927.59	053° 15' 31.81"	038° 57' 36.09"	Картометрический метод	5.00	–
1073	490730.84	1281941.19	053° 15' 31.74"	038° 57' 36.82"	Картометрический метод	5.00	–
1074	490734.55	1281999.44	053° 15' 31.85"	038° 57' 39.96"	Картометрический метод	5.00	–
1075	490749.36	1282057.88	053° 15' 32.31"	038° 57' 43.12"	Картометрический метод	5.00	–
1076	490751.38	1282111.89	053° 15' 32.37"	038° 57' 46.03"	Картометрический метод	5.00	–
1077	490755.15	1282132.49	053° 15' 32.48"	038° 57' 47.15"	Картометрический метод	5.00	–
1078	490762.02	1282154.17	053° 15' 32.70"	038° 57' 48.32"	Картометрический метод	5.00	–
1079	490783.90	1282198.14	053° 15' 33.40"	038° 57' 50.70"	Картометрический метод	5.00	–
1080	490809.36	1282228.24	053° 15' 34.22"	038° 57' 52.33"	Картометрический метод	5.00	–
1081	490829.02	1282257.46	053° 15' 34.85"	038° 57' 53.91"	Картометрический метод	5.00	–
1082	490836.22	1282267.50	053° 15' 35.08"	038° 57' 54.46"	Картометрический метод	5.00	–
1083	490861.81	1282268.98	053° 15' 35.90"	038° 57' 54.55"	Картометрический метод	5.00	–
1084	490879.05	1282269.85	053° 15' 36.46"	038° 57' 54.60"	Картометрический метод	5.00	–
1085	490897.24	1282266.67	053° 15' 37.05"	038° 57' 54.44"	Картометрический метод	5.00	–
1086	490903.84	1282255.49	053° 15' 37.27"	038° 57' 53.84"	Картометрический метод	5.00	–
1087	490903.30	1282230.71	053° 15' 37.25"	038° 57' 52.50"	Картометрический метод	5.00	–
1088	490905.31	1282215.65	053° 15' 37.32"	038° 57' 51.69"	Картометрический метод	5.00	–
1089	490910.83	1282204.81	053° 15' 37.50"	038° 57' 51.10"	Картометрический метод	5.00	–
1090	490921.60	1282194.57	053° 15' 37.85"	038° 57' 50.56"	Картометрический метод	5.00	–
1091	490938.71	1282185.42	053° 15' 38.41"	038° 57' 50.07"	Картометрический метод	5.00	–
1092	490945.85	1282184.61	053° 15' 38.64"	038° 57' 50.03"	Картометрический метод	5.00	–
1093	490952.71	1282187.10	053° 15' 38.86"	038° 57' 50.16"	Картометрический метод	5.00	–
1094	490959.04	1282191.07	053° 15' 39.07"	038° 57' 50.38"	Картометрический метод	5.00	–
1095	490977.56	1282224.47	053° 15' 39.66"	038° 57' 52.19"	Картометрический метод	5.00	–
1096	490983.42	1282226.56	053° 15' 39.85"	038° 57' 52.30"	Картометрический метод	5.00	–
1097	491020.72	1282226.49	053° 15' 41.05"	038° 57' 52.31"	Картометрический метод	5.00	–
1098	491056.61	1282229.92	053° 15' 42.21"	038° 57' 52.51"	Картометрический метод	5.00	–
1099	491085.30	1282235.78	053° 15' 43.14"	038° 57' 52.84"	Картометрический метод	5.00	–
1100	491126.71	1282237.80	053° 15' 44.48"	038° 57' 52.96"	Картометрический метод	5.00	–

					метод		
1101	491172.90	1282236.99	053° 15' 45.97"	038° 57' 52.94"	Картометрический метод	5.00	–
1102	491194.58	1282238.75	053° 15' 46.67"	038° 57' 53.04"	Картометрический метод	5.00	–
1103	491219.97	1282247.70	053° 15' 47.49"	038° 57' 53.53"	Картометрический метод	5.00	–
1104	491254.78	1282248.98	053° 15' 48.62"	038° 57' 53.61"	Картометрический метод	5.00	–
1105	491285.22	1282240.56	053° 15' 49.61"	038° 57' 53.17"	Картометрический метод	5.00	–
1106	491302.79	1282236.86	053° 15' 50.18"	038° 57' 52.97"	Картометрический метод	5.00	–
1107	491329.93	1282240.09	053° 15' 51.05"	038° 57' 53.16"	Картометрический метод	5.00	–
1108	491346.22	1282246.83	053° 15' 51.58"	038° 57' 53.53"	Картометрический метод	5.00	–
1109	491367.63	1282266.49	053° 15' 52.27"	038° 57' 54.60"	Картометрический метод	5.00	–
1110	491376.66	1282284.26	053° 15' 52.55"	038° 57' 55.56"	Картометрический метод	5.00	–
1111	491384.87	1282306.75	053° 15' 52.81"	038° 57' 56.78"	Картометрический метод	5.00	–
1112	491387.03	1282328.57	053° 15' 52.88"	038° 57' 57.95"	Картометрический метод	5.00	–
1113	491386.69	1282349.44	053° 15' 52.86"	038° 57' 59.08"	Картометрический метод	5.00	–
1114	491376.12	1282379.01	053° 15' 52.52"	038° 58' 00.67"	Картометрический метод	5.00	–
1115	491361.17	1282403.04	053° 15' 52.03"	038° 58' 01.96"	Картометрический метод	5.00	–
1116	491357.67	1282412.74	053° 15' 51.91"	038° 58' 02.48"	Картометрический метод	5.00	–
1117	491360.77	1282428.50	053° 15' 52.01"	038° 58' 03.33"	Картометрический метод	5.00	–
1118	491359.69	1282432.27	053° 15' 51.97"	038° 58' 03.54"	Картометрический метод	5.00	–
1119	491345.95	1282458.80	053° 15' 51.52"	038° 58' 04.96"	Картометрический метод	5.00	–
1120	491330.73	1282476.30	053° 15' 51.03"	038° 58' 05.90"	Картометрический метод	5.00	–
1121	491321.85	1282494.48	053° 15' 50.74"	038° 58' 06.88"	Картометрический метод	5.00	–
1122	491316.05	1282527.01	053° 15' 50.54"	038° 58' 08.63"	Картометрический метод	5.00	–
1123	491285.35	1282587.81	053° 15' 49.53"	038° 58' 11.90"	Картометрический метод	5.00	–
1124	491231.21	1282656.90	053° 15' 47.77"	038° 58' 15.61"	Картометрический метод	5.00	–
1125	491178.15	1282709.96	053° 15' 46.04"	038° 58' 18.45"	Картометрический метод	5.00	–
1126	491156.20	1282735.28	053° 15' 45.32"	038° 58' 19.81"	Картометрический метод	5.00	–
1127	491133.98	1282768.67	053° 15' 44.60"	038° 58' 21.60"	Картометрический метод	5.00	–
1128	491085.90	1282836.41	053° 15' 43.03"	038° 58' 25.24"	Картометрический метод	5.00	–
1129	491059.37	1282861.87	053° 15' 42.16"	038° 58' 26.60"	Картометрический метод	5.00	–
1130	491023.55	1282892.70	053° 15' 41.00"	038° 58' 28.25"	Картометрический метод	5.00	–
1131	490969.21	1282946.44	053° 15' 39.23"	038° 58' 31.13"	Картометрический метод	5.00	–
1132	490960.66	1282956.54	053° 15' 38.95"	038° 58' 31.67"	Картометрический метод	5.00	–
1133	490947.87	1282969.47	053° 15' 38.53"	038° 58' 32.37"	Картометрический метод	5.00	–
1134	490913.93	1283018.62	053° 15' 37.42"	038° 58' 35.01"	Картометрический метод	5.00	–
1135	490895.75	1283042.59	053° 15' 36.83"	038° 58' 36.29"	Картометрический метод	5.00	–
1136	490890.77	1283054.31	053° 15' 36.67"	038° 58' 36.92"	Картометрический метод	5.00	–
1137	490882.69	1283079.90	053° 15' 36.40"	038° 58' 38.30"	Картометрический метод	5.00	–
1138	490867.74	1283106.16	053° 15' 35.91"	038° 58' 39.71"	Картометрический метод	5.00	–

1139	490847.00	1283134.28	053° 15' 35.23"	038° 58' 41.22"	Картометрический метод	5.00	–
1140	490839.86	1283149.79	053° 15' 35.00"	038° 58' 42.05"	Картометрический метод	5.00	–
1141	490830.57	1283157.44	053° 15' 34.70"	038° 58' 42.46"	Картометрический метод	5.00	–
1142	490825.45	1283165.66	053° 15' 34.53"	038° 58' 42.90"	Картометрический метод	5.00	–
1143	490825.32	1283176.03	053° 15' 34.52"	038° 58' 43.46"	Картометрический метод	5.00	–
1144	490816.56	1283186.29	053° 15' 34.24"	038° 58' 44.01"	Картометрический метод	5.00	–
1145	490809.69	1283187.50	053° 15' 34.02"	038° 58' 44.08"	Картометрический метод	5.00	–
1146	490790.03	1283199.48	053° 15' 33.38"	038° 58' 44.72"	Картометрический метод	5.00	–
1147	490771.65	1283208.04	053° 15' 32.78"	038° 58' 45.17"	Картометрический метод	5.00	–
1148	490754.95	1283209.52	053° 15' 32.24"	038° 58' 45.24"	Картометрический метод	5.00	–
1149	490746.06	1283214.77	053° 15' 31.95"	038° 58' 45.52"	Картометрический метод	5.00	–
1150	490717.24	1283261.16	053° 15' 31.01"	038° 58' 48.02"	Картометрический метод	5.00	–
1151	490708.15	1283272.61	053° 15' 30.71"	038° 58' 48.63"	Картометрический метод	5.00	–
1152	490693.94	1283285.00	053° 15' 30.25"	038° 58' 49.29"	Картометрический метод	5.00	–
1153	490685.12	1283290.93	053° 15' 29.96"	038° 58' 49.61"	Картометрический метод	5.00	–
1154	490667.75	1283318.00	053° 15' 29.39"	038° 58' 51.06"	Картометрический метод	5.00	–
1155	490654.42	1283326.55	053° 15' 28.96"	038° 58' 51.52"	Картометрический метод	5.00	–
1156	490637.45	1283347.42	053° 15' 28.41"	038° 58' 52.64"	Картометрический метод	5.00	–
1157	490634.76	1283369.64	053° 15' 28.32"	038° 58' 53.84"	Картометрический метод	5.00	–
1158	490632.27	1283377.25	053° 15' 28.23"	038° 58' 54.25"	Картометрический метод	5.00	–
1159	490625.46	1283385.87	053° 15' 28.01"	038° 58' 54.71"	Картометрический метод	5.00	–
1160	490614.22	1283394.08	053° 15' 27.65"	038° 58' 55.15"	Картометрический метод	5.00	–
1161	490599.34	1283402.16	053° 15' 27.16"	038° 58' 55.58"	Картометрический метод	5.00	–
1162	490540.35	1283406.20	053° 15' 25.25"	038° 58' 55.77"	Картометрический метод	5.00	–
1163	490515.44	1283404.86	053° 15' 24.45"	038° 58' 55.69"	Картометрический метод	5.00	–
1164	490480.02	1283403.65	053° 15' 23.30"	038° 58' 55.61"	Картометрический метод	5.00	–
1165	490445.28	1283395.57	053° 15' 22.18"	038° 58' 55.16"	Картометрический метод	5.00	–
1166	490409.72	1283388.02	053° 15' 21.03"	038° 58' 54.74"	Картометрический метод	5.00	–
1167	490361.85	1283382.30	053° 15' 19.49"	038° 58' 54.42"	Картометрический метод	5.00	–
1168	490322.32	1283377.92	053° 15' 18.21"	038° 58' 54.17"	Картометрический метод	5.00	–
1169	490268.59	1283378.60	053° 15' 16.47"	038° 58' 54.18"	Картометрический метод	5.00	–
1170	490239.57	1283379.07	053° 15' 15.53"	038° 58' 54.20"	Картометрический метод	5.00	–
1171	490157.62	1283405.80	053° 15' 12.87"	038° 58' 55.61"	Картометрический метод	5.00	–
1172	490145.63	1283414.76	053° 15' 12.48"	038° 58' 56.09"	Картометрический метод	5.00	–
1173	490098.70	1283502.83	053° 15' 10.95"	038° 59' 00.82"	Картометрический метод	5.00	–
1174	490090.49	1283529.16	053° 15' 10.67"	038° 59' 02.24"	Картометрический метод	5.00	–
1175	490095.13	1283620.53	053° 15' 10.80"	038° 59' 07.17"	Картометрический метод	5.00	–
1176	490113.18	1283640.67	053° 15' 11.38"	038° 59' 08.26"	Картометрический метод	5.00	–
1177	490118.56	1283672.99	053° 15' 11.55"	038° 59' 10.00"	Картометрический метод	5.00	–



					метод		
1178	490129.74	1283708.67	053° 15' 11.90"	038° 59' 11.93"	Картометрический метод	5.00	–
1179	490141.93	1283746.85	053° 15' 12.29"	038° 59' 14.00"	Картометрический метод	5.00	–
1180	490164.08	1283783.28	053° 15' 13.00"	038° 59' 15.97"	Картометрический метод	5.00	–
1181	490191.02	1283834.19	053° 15' 13.86"	038° 59' 18.73"	Картометрический метод	5.00	–
1182	490217.68	1283886.44	053° 15' 14.71"	038° 59' 21.55"	Картометрический метод	5.00	–
1183	490240.78	1283930.34	053° 15' 15.44"	038° 59' 23.93"	Картометрический метод	5.00	–
1184	490276.87	1283998.89	053° 15' 16.60"	038° 59' 27.64"	Картометрический метод	5.00	–
1185	490313.57	1284052.22	053° 15' 17.77"	038° 59' 30.53"	Картометрический метод	5.00	–
1186	490348.31	1284087.10	053° 15' 18.89"	038° 59' 32.43"	Картометрический метод	5.00	–
1187	490361.17	1284112.69	053° 15' 19.30"	038° 59' 33.81"	Картометрический метод	5.00	–
1188	490359.69	1284138.48	053° 15' 19.24"	038° 59' 35.20"	Картометрический метод	5.00	–
1189	490383.06	1284185.00	053° 15' 19.99"	038° 59' 37.72"	Картометрический метод	5.00	–
1190	490398.30	1284206.00	053° 15' 20.48"	038° 59' 38.86"	Картометрический метод	5.00	–
1191	490410.66	1284212.88	053° 15' 20.87"	038° 59' 39.24"	Картометрический метод	5.00	–
1192	490427.09	1284239.01	053° 15' 21.40"	038° 59' 40.65"	Картометрический метод	5.00	–
1193	490437.26	1284279.07	053° 15' 21.72"	038° 59' 42.82"	Картометрический метод	5.00	–
1194	490442.04	1284306.54	053° 15' 21.87"	038° 59' 44.30"	Картометрический метод	5.00	–
1195	490436.09	1284316.23	053° 15' 21.67"	038° 59' 44.82"	Картометрический метод	5.00	–
1196	490422.90	1284328.62	053° 15' 21.24"	038° 59' 45.48"	Картометрический метод	5.00	–
1197	490420.74	1284342.36	053° 15' 21.17"	038° 59' 46.22"	Картометрический метод	5.00	–
1198	490424.78	1284357.44	053° 15' 21.30"	038° 59' 47.04"	Картометрический метод	5.00	–
1199	490430.73	1284366.94	053° 15' 21.49"	038° 59' 47.55"	Картометрический метод	5.00	–
1200	490457.13	1284382.03	053° 15' 22.34"	038° 59' 48.38"	Картометрический метод	5.00	–
1201	490467.77	1284390.65	053° 15' 22.68"	038° 59' 48.85"	Картометрический метод	5.00	–
1202	490488.24	1284413.67	053° 15' 23.34"	038° 59' 50.10"	Картометрический метод	5.00	–
1203	490512.07	1284436.57	053° 15' 24.10"	038° 59' 51.34"	Картометрический метод	5.00	–
1204	490542.78	1284458.25	053° 15' 25.09"	038° 59' 52.52"	Картометрический метод	5.00	–
1205	490559.61	1284470.91	053° 15' 25.63"	038° 59' 53.21"	Картометрический метод	5.00	–
1206	490569.31	1284489.49	053° 15' 25.94"	038° 59' 54.22"	Картометрический метод	5.00	–
1207	490555.10	1284606.72	053° 15' 25.46"	039° 00' 00.54"	Картометрический метод	5.00	–
1208	490554.56	1284634.33	053° 15' 25.43"	039° 00' 02.02"	Картометрический метод	5.00	–
1209	490553.75	1284650.76	053° 15' 25.40"	039° 00' 02.91"	Картометрический метод	5.00	–
1210	490543.72	1284696.75	053° 15' 25.07"	039° 00' 05.39"	Картометрический метод	5.00	–
1211	490522.71	1284705.03	053° 15' 24.38"	039° 00' 05.83"	Картометрический метод	5.00	–
1212	490520.67	1284711.65	053° 15' 24.32"	039° 00' 06.18"	Картометрический метод	5.00	–
1213	490527.14	1284718.92	053° 15' 24.52"	039° 00' 06.58"	Картометрический метод	5.00	–
1214	490538.32	1284725.39	053° 15' 24.88"	039° 00' 06.93"	Картометрический метод	5.00	–
1215	490540.88	1284740.07	053° 15' 24.96"	039° 00' 07.72"	Картометрический метод	5.00	–

1216	490535.89	1284767.41	053° 15' 24.80"	039° 00' 09.19"	Картометрический метод	5.00	–
1217	490534.16	1284786.44	053° 15' 24.74"	039° 00' 10.22"	Картометрический метод	5.00	–
1218	490534.63	1284799.64	053° 15' 24.75"	039° 00' 10.93"	Картометрический метод	5.00	–
1219	490537.93	1284815.46	053° 15' 24.85"	039° 00' 11.79"	Картометрический метод	5.00	–
1220	490542.17	1284832.03	053° 15' 24.98"	039° 00' 12.68"	Картометрический метод	5.00	–
1221	490538.67	1284873.10	053° 15' 24.86"	039° 00' 14.90"	Картометрический метод	5.00	–
1222	490528.10	1284903.20	053° 15' 24.51"	039° 00' 16.52"	Картометрический метод	5.00	–
1223	490523.38	1284939.97	053° 15' 24.35"	039° 00' 18.50"	Картометрический метод	5.00	–
1224	490479.75	1285063.80	053° 15' 22.91"	039° 00' 25.16"	Картометрический метод	5.00	–
1225	490467.43	1285091.20	053° 15' 22.51"	039° 00' 26.63"	Картометрический метод	5.00	–
1226	490459.01	1285115.44	053° 15' 22.23"	039° 00' 27.94"	Картометрический метод	5.00	–
1227	490445.88	1285142.17	053° 15' 21.80"	039° 00' 29.37"	Картометрический метод	5.00	–
1228	490430.33	1285166.82	053° 15' 21.29"	039° 00' 30.70"	Картометрический метод	5.00	–
1229	490406.29	1285211.40	053° 15' 20.50"	039° 00' 33.09"	Картометрический метод	5.00	–
1230	490395.51	1285224.32	053° 15' 20.15"	039° 00' 33.79"	Картометрический метод	5.00	–
1231	490380.09	1285255.23	053° 15' 19.64"	039° 00' 35.45"	Картометрический метод	5.00	–
1232	490338.08	1285309.84	053° 15' 18.27"	039° 00' 38.38"	Картометрический метод	5.00	–
1233	490261.38	1285395.49	053° 15' 15.77"	039° 00' 42.96"	Картометрический метод	5.00	–
1234	490251.99	1285405.25	053° 15' 15.46"	039° 00' 43.49"	Картометрический метод	5.00	–
1235	490243.50	1285406.20	053° 15' 15.19"	039° 00' 43.53"	Картометрический метод	5.00	–
1236	490236.23	1285402.42	053° 15' 14.95"	039° 00' 43.33"	Картометрический метод	5.00	–
1237	490232.46	1285394.88	053° 15' 14.83"	039° 00' 42.92"	Картометрический метод	5.00	–
1238	490225.99	1285396.36	053° 15' 14.62"	039° 00' 43.00"	Картометрический метод	5.00	–
1239	490223.70	1285404.98	053° 15' 14.55"	039° 00' 43.46"	Картометрический метод	5.00	–
1240	490224.51	1285419.93	053° 15' 14.57"	039° 00' 44.27"	Картометрический метод	5.00	–
1241	490221.86	1285431.25	053° 15' 14.48"	039° 00' 44.88"	Картометрический метод	5.00	–
1242	490206.71	1285471.65	053° 15' 13.98"	039° 00' 47.05"	Картометрический метод	5.00	–
1243	490205.56	1285513.73	053° 15' 13.93"	039° 00' 49.32"	Картометрический метод	5.00	–
1244	490201.18	1285542.62	053° 15' 13.79"	039° 00' 50.88"	Картометрический метод	5.00	–
1245	490212.16	1285557.77	053° 15' 14.14"	039° 00' 51.70"	Картометрический метод	5.00	–
1246	490220.91	1285573.26	053° 15' 14.42"	039° 00' 52.54"	Картометрический метод	5.00	–
1247	490225.43	1285590.43	053° 15' 14.56"	039° 00' 53.46"	Картометрический метод	5.00	–
1248	490227.04	1285607.46	053° 15' 14.61"	039° 00' 54.38"	Картометрический метод	5.00	–
1249	490231.01	1285623.42	053° 15' 14.73"	039° 00' 55.25"	Картометрический метод	5.00	–
1250	490244.68	1285654.93	053° 15' 15.17"	039° 00' 56.95"	Картометрический метод	5.00	–
1251	490254.31	1285670.22	053° 15' 15.47"	039° 00' 57.78"	Картометрический метод	5.00	–
1252	490260.31	1285688.06	053° 15' 15.66"	039° 00' 58.74"	Картометрический метод	5.00	–
1253	490261.58	1285697.69	053° 15' 15.70"	039° 00' 59.26"	Картометрический метод	5.00	–
1254	490259.63	1285718.16	053° 15' 15.63"	039° 01' 00.37"	Картометрический метод	5.00	–

					метод		
1255	490253.37	1285741.66	053° 15' 15.43"	039° 01' 01.63"	Картометрический метод	5.00	–
1256	490250.27	1285754.72	053° 15' 15.32"	039° 01' 02.34"	Картометрический метод	5.00	–
1257	490246.10	1285761.59	053° 15' 15.19"	039° 01' 02.70"	Картометрический метод	5.00	–
1258	490240.10	1285768.19	053° 15' 14.99"	039° 01' 03.06"	Картометрический метод	5.00	–
1259	490230.27	1285774.05	053° 15' 14.67"	039° 01' 03.37"	Картометрический метод	5.00	–
1260	490217.01	1285783.61	053° 15' 14.24"	039° 01' 03.88"	Картометрический метод	5.00	–
1261	490199.57	1285801.72	053° 15' 13.67"	039° 01' 04.85"	Картометрический метод	5.00	–
1262	490186.37	1285814.32	053° 15' 13.24"	039° 01' 05.52"	Картометрический метод	5.00	–
1263	490166.46	1285821.14	053° 15' 12.60"	039° 01' 05.88"	Картометрический метод	5.00	–
1264	490156.50	1285835.69	053° 15' 12.27"	039° 01' 06.66"	Картометрический метод	5.00	–
1265	490159.37	1285861.65	053° 15' 12.36"	039° 01' 08.07"	Картометрический метод	5.00	–
1266	490163.95	1285882.26	053° 15' 12.50"	039° 01' 09.18"	Картометрический метод	5.00	–
1267	490180.45	1285921.65	053° 15' 13.02"	039° 01' 11.31"	Картометрический метод	5.00	–
1268	490189.20	1285944.88	053° 15' 13.30"	039° 01' 12.57"	Картометрический метод	5.00	–
1269	490193.17	1285957.67	053° 15' 13.43"	039° 01' 13.26"	Картометрический метод	5.00	–
1270	490207.45	1285967.50	053° 15' 13.89"	039° 01' 13.79"	Картометрический метод	5.00	–
1271	490216.13	1285978.41	053° 15' 14.16"	039° 01' 14.39"	Картометрический метод	5.00	–
1272	490241.05	1286032.75	053° 15' 14.96"	039° 01' 17.33"	Картометрический метод	5.00	–
1273	490247.51	1286048.71	053° 15' 15.16"	039° 01' 18.19"	Картометрический метод	5.00	–
1274	490252.56	1286064.60	053° 15' 15.32"	039° 01' 19.05"	Картометрический метод	5.00	–
1275	490257.48	1286089.92	053° 15' 15.47"	039° 01' 20.42"	Картометрический метод	5.00	–
1276	490260.37	1286107.09	053° 15' 15.56"	039° 01' 21.35"	Картометрический метод	5.00	–
1277	490261.05	1286135.17	053° 15' 15.58"	039° 01' 22.86"	Картометрический метод	5.00	–
1278	490259.90	1286152.00	053° 15' 15.54"	039° 01' 23.77"	Картометрический метод	5.00	–
1279	490265.36	1286179.54	053° 15' 15.71"	039° 01' 25.25"	Картометрический метод	5.00	–
1280	490283.54	1286215.77	053° 15' 16.29"	039° 01' 27.22"	Картометрический метод	5.00	–
1281	490311.35	1286259.81	053° 15' 17.18"	039° 01' 29.60"	Картометрический метод	5.00	–
1282	490349.52	1286329.03	053° 15' 18.39"	039° 01' 33.35"	Картометрический метод	5.00	–
1283	490359.76	1286348.62	053° 15' 18.72"	039° 01' 34.41"	Картометрический метод	5.00	–
1284	490373.36	1286385.32	053° 15' 19.15"	039° 01' 36.40"	Картометрический метод	5.00	–
1285	490388.17	1286408.35	053° 15' 19.62"	039° 01' 37.65"	Картометрический метод	5.00	–
1286	490399.76	1286425.18	053° 15' 19.99"	039° 01' 38.56"	Картометрический метод	5.00	–
1287	490412.15	1286438.85	053° 15' 20.39"	039° 01' 39.30"	Картометрический метод	5.00	–
1288	490426.69	1286447.81	053° 15' 20.86"	039° 01' 39.79"	Картометрический метод	5.00	–
1289	490456.79	1286470.97	053° 15' 21.83"	039° 01' 41.05"	Картометрический метод	5.00	–
1290	490474.84	1286478.78	053° 15' 22.41"	039° 01' 41.48"	Картометрический метод	5.00	–
1291	490496.58	1286477.84	053° 15' 23.11"	039° 01' 41.44"	Картометрический метод	5.00	–
1292	490520.83	1286484.03	053° 15' 23.90"	039° 01' 41.78"	Картометрический метод	5.00	–

1293	490528.91	1286489.42	053° 15' 24.16"	039° 01' 42.08"	Картометрический метод	5.00	–
1294	490544.73	1286506.93	053° 15' 24.66"	039° 01' 43.03"	Картометрический метод	5.00	–
1295	490555.23	1286518.51	053° 15' 25.00"	039° 01' 43.66"	Картометрический метод	5.00	–
1296	490560.69	1286529.48	053° 15' 25.17"	039° 01' 44.25"	Картометрический метод	5.00	–
1297	490565.00	1286548.54	053° 15' 25.31"	039° 01' 45.28"	Картометрический метод	5.00	–
1298	490562.51	1286578.64	053° 15' 25.22"	039° 01' 46.90"	Картометрический метод	5.00	–
1299	490563.99	1286586.58	053° 15' 25.27"	039° 01' 47.33"	Картометрический метод	5.00	–
1300	490574.49	1286604.49	053° 15' 25.60"	039° 01' 48.30"	Картометрический метод	5.00	–
1301	490574.83	1286619.71	053° 15' 25.61"	039° 01' 49.12"	Картометрический метод	5.00	–
1302	490571.04	1286627.88	053° 15' 25.48"	039° 01' 49.56"	Картометрический метод	5.00	–
1303	490561.35	1286639.73	053° 15' 25.17"	039° 01' 50.20"	Картометрический метод	5.00	–
1304	490561.35	1286651.31	053° 15' 25.17"	039° 01' 50.82"	Картометрический метод	5.00	–
1305	490597.71	1286693.87	053° 15' 26.33"	039° 01' 53.13"	Картометрический метод	5.00	–
1306	490633.21	1286735.19	053° 15' 27.47"	039° 01' 55.38"	Картометрический метод	5.00	–
1307	490754.14	1286845.08	053° 15' 31.35"	039° 02' 01.35"	Картометрический метод	5.00	–
1308	490771.45	1286860.23	053° 15' 31.91"	039° 02' 02.18"	Картометрический метод	5.00	–
1309	490816.09	1286906.49	053° 15' 33.34"	039° 02' 04.69"	Картометрический метод	5.00	–
1310	490835.01	1286931.61	053° 15' 33.95"	039° 02' 06.06"	Картометрический метод	5.00	–
1311	490851.58	1286965.88	053° 15' 34.47"	039° 02' 07.91"	Картометрический метод	5.00	–
1312	490858.44	1286996.18	053° 15' 34.69"	039° 02' 09.55"	Картометрический метод	5.00	–
1313	490861.41	1287054.90	053° 15' 34.77"	039° 02' 12.72"	Картометрический метод	5.00	–
1314	490858.92	1287086.95	053° 15' 34.68"	039° 02' 14.45"	Картометрический метод	5.00	–
1315	490845.45	1287170.31	053° 15' 34.23"	039° 02' 18.94"	Картометрический метод	5.00	–
1316	490836.29	1287254.01	053° 15' 33.91"	039° 02' 23.45"	Картометрический метод	5.00	–
1317	490825.25	1287273.87	053° 15' 33.55"	039° 02' 24.51"	Картометрический метод	5.00	–
1318	490791.51	1287311.78	053° 15' 32.45"	039° 02' 26.55"	Картометрический метод	5.00	–
1319	490762.09	1287341.75	053° 15' 31.49"	039° 02' 28.15"	Картометрический метод	5.00	–
1320	490756.30	1287347.14	053° 15' 31.30"	039° 02' 28.44"	Картометрический метод	5.00	–
1321	490748.15	1287351.11	053° 15' 31.03"	039° 02' 28.65"	Картометрический метод	5.00	–
1322	490740.41	1287351.65	053° 15' 30.78"	039° 02' 28.67"	Картометрический метод	5.00	–
1323	490724.11	1287350.84	053° 15' 30.26"	039° 02' 28.62"	Картометрический метод	5.00	–
1324	490712.12	1287353.26	053° 15' 29.87"	039° 02' 28.75"	Картометрический метод	5.00	–
1325	490666.20	1287371.44	053° 15' 28.38"	039° 02' 29.71"	Картометрический метод	5.00	–
1326	490651.46	1287374.27	053° 15' 27.90"	039° 02' 29.86"	Картометрический метод	5.00	–
1327	490629.03	1287384.84	053° 15' 27.17"	039° 02' 30.42"	Картометрический метод	5.00	–
1328	490618.80	1287390.30	053° 15' 26.84"	039° 02' 30.71"	Картометрический метод	5.00	–
1329	490595.84	1287411.58	053° 15' 26.09"	039° 02' 31.85"	Картометрический метод	5.00	–
1330	490583.11	1287421.88	053° 15' 25.68"	039° 02' 32.40"	Картометрический метод	5.00	–
1331	490519.07	1287454.54	053° 15' 23.60"	039° 02' 34.13"	Картометрический метод	5.00	–

					метод		
1332	490499.55	1287460.33	053° 15' 22.96"	039° 02' 34.43"	Картометрический метод	5.00	–
1333	490475.04	1287463.29	053° 15' 22.17"	039° 02' 34.58"	Картометрический метод	5.00	–
1334	490463.59	1287463.42	053° 15' 21.80"	039° 02' 34.59"	Картометрический метод	5.00	–
1335	490449.92	1287459.11	053° 15' 21.36"	039° 02' 34.35"	Картометрический метод	5.00	–
1336	490435.98	1287450.90	053° 15' 20.91"	039° 02' 33.90"	Картометрический метод	5.00	–
1337	490422.92	1287439.72	053° 15' 20.49"	039° 02' 33.29"	Картометрический метод	5.00	–
1338	490404.74	1287415.75	053° 15' 19.91"	039° 02' 31.99"	Картометрический метод	5.00	–
1339	490376.80	1287345.86	053° 15' 19.02"	039° 02' 28.21"	Картометрический метод	5.00	–
1340	490369.32	1287331.04	053° 15' 18.78"	039° 02' 27.41"	Картометрический метод	5.00	–
1341	490358.28	1287304.71	053° 15' 18.43"	039° 02' 25.98"	Картометрический метод	5.00	–
1342	490324.21	1287211.59	053° 15' 17.36"	039° 02' 20.94"	Картометрический метод	5.00	–
1343	490309.93	1287188.02	053° 15' 16.90"	039° 02' 19.67"	Картометрический метод	5.00	–
1344	490288.11	1287165.40	053° 15' 16.20"	039° 02' 18.44"	Картометрический метод	5.00	–
1345	490245.76	1287133.08	053° 15' 14.84"	039° 02' 16.68"	Картометрический метод	5.00	–
1346	490237.58	1287120.81	053° 15' 14.58"	039° 02' 16.01"	Картометрический метод	5.00	–
1347	490222.22	1287106.26	053° 15' 14.08"	039° 02' 15.22"	Картометрический метод	5.00	–
1348	490183.43	1287080.40	053° 15' 12.83"	039° 02' 13.81"	Картометрический метод	5.00	–
1349	490160.81	1287072.05	053° 15' 12.10"	039° 02' 13.35"	Картометрический метод	5.00	–
1350	490151.11	1287073.13	053° 15' 11.79"	039° 02' 13.40"	Картометрический метод	5.00	–
1351	490143.57	1287080.40	053° 15' 11.55"	039° 02' 13.79"	Картометрический метод	5.00	–
1352	490131.16	1287113.41	053° 15' 11.14"	039° 02' 15.57"	Картометрический метод	5.00	–
1353	490096.75	1287153.82	053° 15' 10.01"	039° 02' 17.73"	Картометрический метод	5.00	–
1354	490076.08	1287189.23	053° 15' 09.33"	039° 02' 19.64"	Картометрический метод	5.00	–
1355	490067.12	1287197.05	053° 15' 09.04"	039° 02' 20.05"	Картометрический метод	5.00	–
1356	490053.11	1287201.56	053° 15' 08.59"	039° 02' 20.29"	Картометрический метод	5.00	–
1357	489979.11	1287214.89	053° 15' 06.19"	039° 02' 20.98"	Картометрический метод	5.00	–
1358	489951.71	1287213.47	053° 15' 05.31"	039° 02' 20.89"	Картометрический метод	5.00	–
1359	489940.87	1287207.89	053° 15' 04.96"	039° 02' 20.58"	Картометрический метод	5.00	–
1360	489934.20	1287195.16	053° 15' 04.74"	039° 02' 19.90"	Картометрический метод	5.00	–
1361	489922.28	1287187.89	053° 15' 04.36"	039° 02' 19.50"	Картометрический метод	5.00	–
1362	489918.65	1287187.75	053° 15' 04.24"	039° 02' 19.49"	Картометрический метод	5.00	–
1363	489913.87	1287189.57	053° 15' 04.09"	039° 02' 19.59"	Картометрический метод	5.00	–
1364	489888.88	1287224.45	053° 15' 03.27"	039° 02' 21.46"	Картометрический метод	5.00	–
1365	489847.81	1287302.42	053° 15' 01.92"	039° 02' 25.64"	Картометрический метод	5.00	–
1366	489816.23	1287348.82	053° 15' 00.89"	039° 02' 28.13"	Картометрический метод	5.00	–
1367	489785.93	1287400.94	053° 14' 59.90"	039° 02' 30.93"	Картометрический метод	5.00	–
1368	489768.15	1287439.59	053° 14' 59.31"	039° 02' 33.01"	Картометрический метод	5.00	–
1369	489777.04	1287446.86	053° 14' 59.60"	039° 02' 33.40"	Картометрический метод	5.00	–

1370	489777.31	1287454.33	053° 14' 59.60"	039° 02' 33.81"	Картометрический метод	5.00	–
1371	489768.15	1287474.20	053° 14' 59.30"	039° 02' 34.87"	Картометрический метод	5.00	–
1372	489760.00	1287506.25	053° 14' 59.03"	039° 02' 36.60"	Картометрический метод	5.00	–
1373	489757.31	1287538.37	053° 14' 58.94"	039° 02' 38.33"	Картометрический метод	5.00	–
1374	489762.29	1287633.18	053° 14' 59.07"	039° 02' 43.45"	Картометрический метод	5.00	–
1375	489767.81	1287677.04	053° 14' 59.24"	039° 02' 45.81"	Картометрический метод	5.00	–
1376	489777.78	1287720.67	053° 14' 59.55"	039° 02' 48.17"	Картометрический метод	5.00	–
1377	489799.33	1287749.76	053° 15' 00.24"	039° 02' 49.75"	Картометрический метод	5.00	–
1378	489830.03	1287783.67	053° 15' 01.23"	039° 02' 51.59"	Картометрический метод	5.00	–
1379	489832.46	1287800.13	053° 15' 01.30"	039° 02' 52.48"	Картометрический метод	5.00	–
1380	489841.08	1287832.19	053° 15' 01.57"	039° 02' 54.21"	Картометрический метод	5.00	–
1381	489853.20	1287862.36	053° 15' 01.95"	039° 02' 55.84"	Картометрический метод	5.00	–
1382	489858.32	1287876.90	053° 15' 02.12"	039° 02' 56.63"	Картометрический метод	5.00	–
1383	489861.55	1287891.45	053° 15' 02.22"	039° 02' 57.42"	Картометрический метод	5.00	–
1384	489866.94	1287905.72	053° 15' 02.39"	039° 02' 58.19"	Картометрический метод	5.00	–
1385	489861.55	1287931.85	053° 15' 02.21"	039° 02' 59.60"	Картометрический метод	5.00	–
1386	489842.02	1287957.39	053° 15' 01.57"	039° 03' 00.97"	Картометрический метод	5.00	–
1387	489812.06	1287990.39	053° 15' 00.59"	039° 03' 02.73"	Картометрический метод	5.00	–
1388	489780.47	1288033.62	053° 14' 59.56"	039° 03' 05.05"	Картометрический метод	5.00	–
1389	489761.08	1288055.76	053° 14' 58.93"	039° 03' 06.24"	Картометрический метод	5.00	–
1390	489761.35	1288069.23	053° 14' 58.93"	039° 03' 06.96"	Картометрический метод	5.00	–
1391	489771.85	1288085.39	053° 14' 59.27"	039° 03' 07.84"	Картометрический метод	5.00	–
1392	489775.08	1288112.86	053° 14' 59.36"	039° 03' 09.32"	Картометрический метод	5.00	–
1393	489786.13	1288150.84	053° 14' 59.71"	039° 03' 11.37"	Картометрический метод	5.00	–
1394	489808.22	1288179.39	053° 15' 00.42"	039° 03' 12.92"	Картометрический метод	5.00	–
1395	489825.99	1288217.37	053° 15' 00.98"	039° 03' 14.98"	Картометрический метод	5.00	–
1396	489847.14	1288273.26	053° 15' 01.65"	039° 03' 18.00"	Картометрический метод	5.00	–
1397	489875.69	1288316.43	053° 15' 02.57"	039° 03' 20.34"	Картометрический метод	5.00	–
1398	489883.91	1288332.39	053° 15' 02.83"	039° 03' 21.21"	Картометрический метод	5.00	–
1399	489898.45	1288334.01	053° 15' 03.30"	039° 03' 21.30"	Картометрический метод	5.00	–
1400	489907.61	1288337.24	053° 15' 03.59"	039° 03' 21.48"	Картометрический метод	5.00	–
1401	489912.19	1288344.24	053° 15' 03.74"	039° 03' 21.86"	Картометрический метод	5.00	–
1402	489927.00	1288383.30	053° 15' 04.21"	039° 03' 23.97"	Картометрический метод	5.00	–
1403	489929.69	1288415.88	053° 15' 04.29"	039° 03' 25.73"	Картометрический метод	5.00	–
1404	489922.42	1288506.04	053° 15' 04.03"	039° 03' 30.59"	Картометрический метод	5.00	–
1405	489924.77	1288526.92	053° 15' 04.10"	039° 03' 31.72"	Картометрический метод	5.00	–
1406	489927.33	1288552.57	053° 15' 04.17"	039° 03' 33.10"	Картометрический метод	5.00	–
1407	489923.09	1288592.77	053° 15' 04.03"	039° 03' 35.27"	Картометрический метод	5.00	–
1408	489913.53	1288645.97	053° 15' 03.70"	039° 03' 38.13"	Картометрический метод	5.00	–

					метод		
1409	489901.68	1288703.87	053° 15' 03.31"	039° 03' 41.25"	Картометрический метод	5.00	–
1410	489885.05	1288769.26	053° 15' 02.75"	039° 03' 44.77"	Картометрический метод	5.00	–
1411	489858.05	1288827.47	053° 15' 01.86"	039° 03' 47.90"	Картометрический метод	5.00	–
1412	489849.97	1288849.83	053° 15' 01.59"	039° 03' 49.10"	Картометрический метод	5.00	–
1413	489844.31	1288872.73	053° 15' 01.41"	039° 03' 50.33"	Картометрический метод	5.00	–
1414	489832.19	1288890.24	053° 15' 01.01"	039° 03' 51.27"	Картометрический метод	5.00	–
1415	489820.34	1288917.39	053° 15' 00.62"	039° 03' 52.73"	Картометрический метод	5.00	–
1416	489808.49	1288949.58	053° 15' 00.23"	039° 03' 54.46"	Картометрический метод	5.00	–
1417	489803.64	1288982.44	053° 15' 00.06"	039° 03' 56.23"	Картометрический метод	5.00	–
1418	489798.86	1288990.52	053° 14' 59.90"	039° 03' 56.66"	Картометрический метод	5.00	–
1419	489785.32	1289004.26	053° 14' 59.46"	039° 03' 57.40"	Картометрический метод	5.00	–
1420	489782.36	1289050.11	053° 14' 59.36"	039° 03' 59.87"	Картометрический метод	5.00	–
1421	489794.21	1289069.57	053° 14' 59.73"	039° 04' 00.93"	Картометрический метод	5.00	–
1422	489802.09	1289086.14	053° 14' 59.98"	039° 04' 01.82"	Картометрический метод	5.00	–
1423	489799.19	1289105.19	053° 14' 59.88"	039° 04' 02.85"	Картометрический метод	5.00	–
1424	489795.69	1289154.62	053° 14' 59.76"	039° 04' 05.51"	Картометрический метод	5.00	–
1425	489783.23	1289195.02	053° 14' 59.35"	039° 04' 07.69"	Картометрический метод	5.00	–
1426	489786.94	1289212.39	053° 14' 59.46"	039° 04' 08.62"	Картометрический метод	5.00	–
1427	489778.18	1289240.67	053° 14' 59.17"	039° 04' 10.15"	Картометрический метод	5.00	–
1428	489750.71	1289302.15	053° 14' 58.26"	039° 04' 13.45"	Картометрический метод	5.00	–
1429	489726.81	1289339.92	053° 14' 57.48"	039° 04' 15.48"	Картометрический метод	5.00	–
1430	489717.98	1289347.88	053° 14' 57.19"	039° 04' 15.90"	Картометрический метод	5.00	–
1431	489707.74	1289348.15	053° 14' 56.86"	039° 04' 15.91"	Картометрический метод	5.00	–
1432	489699.39	1289345.45	053° 14' 56.59"	039° 04' 15.76"	Картометрический метод	5.00	–
1433	489686.73	1289348.15	053° 14' 56.18"	039° 04' 15.90"	Картометрический метод	5.00	–
1434	489676.77	1289352.73	053° 14' 55.86"	039° 04' 16.14"	Картометрический метод	5.00	–
1435	489666.68	1289363.49	053° 14' 55.53"	039° 04' 16.72"	Картометрический метод	5.00	–
1436	489654.41	1289382.36	053° 14' 55.13"	039° 04' 17.73"	Картометрический метод	5.00	–
1437	489649.56	1289390.44	053° 14' 54.97"	039° 04' 18.17"	Картометрический метод	5.00	–
1438	489651.18	1289397.98	053° 14' 55.02"	039° 04' 18.57"	Картометрический метод	5.00	–
1439	489645.25	1289409.83	053° 14' 54.82"	039° 04' 19.21"	Картометрический метод	5.00	–
1440	489640.67	1289417.91	053° 14' 54.67"	039° 04' 19.64"	Картометрический метод	5.00	–
1441	489628.55	1289432.73	053° 14' 54.28"	039° 04' 20.44"	Картометрический метод	5.00	–
1442	489624.24	1289440.81	053° 14' 54.14"	039° 04' 20.87"	Картометрический метод	5.00	–
1443	489612.12	1289447.81	053° 14' 53.74"	039° 04' 21.24"	Картометрический метод	5.00	–
1444	489612.39	1289453.47	053° 14' 53.75"	039° 04' 21.55"	Картометрический метод	5.00	–
1445	489621.82	1289459.93	053° 14' 54.05"	039° 04' 21.90"	Картометрический метод	5.00	–
1446	489620.47	1289465.86	053° 14' 54.01"	039° 04' 22.22"	Картометрический метод	5.00	–

1447	489607.27	1289482.02	053° 14' 53.58"	039° 04' 23.09"	Картометрический метод	5.00	–
1448	489588.15	1289512.73	053° 14' 52.95"	039° 04' 24.73"	Картометрический метод	5.00	–
1449	489571.18	1289547.21	053° 14' 52.39"	039° 04' 26.58"	Картометрический метод	5.00	–
1450	489569.56	1289562.56	053° 14' 52.34"	039° 04' 27.41"	Картометрический метод	5.00	–
1451	489570.32	1289574.65	053° 14' 52.36"	039° 04' 28.06"	Картометрический метод	5.00	–
1452	489571.33	1289583.20	053° 14' 52.39"	039° 04' 28.53"	Картометрический метод	5.00	–
1453	489572.48	1289599.10	053° 14' 52.42"	039° 04' 29.38"	Картометрический метод	5.00	–
1454	489573.15	1289610.74	053° 14' 52.44"	039° 04' 30.01"	Картометрический метод	5.00	–
1455	489571.94	1289618.76	053° 14' 52.40"	039° 04' 30.44"	Картометрический метод	5.00	–
1456	489568.37	1289624.95	053° 14' 52.28"	039° 04' 30.78"	Картометрический метод	5.00	–
1457	489563.92	1289629.19	053° 14' 52.14"	039° 04' 31.00"	Картометрический метод	5.00	–
1458	489554.16	1289632.43	053° 14' 51.82"	039° 04' 31.17"	Картометрический метод	5.00	–
1459	489546.42	1289638.55	053° 14' 51.57"	039° 04' 31.50"	Картометрический метод	5.00	–
1460	489538.61	1289644.21	053° 14' 51.31"	039° 04' 31.80"	Картометрический метод	5.00	–
1461	489523.19	1289682.46	053° 14' 50.80"	039° 04' 33.86"	Картометрический метод	5.00	–
1462	489497.19	1289766.69	053° 14' 49.94"	039° 04' 38.39"	Картометрический метод	5.00	–
1463	489490.53	1289805.48	053° 14' 49.71"	039° 04' 40.48"	Картометрический метод	5.00	–
1464	489476.79	1289923.65	053° 14' 49.24"	039° 04' 46.84"	Картометрический метод	5.00	–
1465	489471.81	1289939.07	053° 14' 49.07"	039° 04' 47.67"	Картометрический метод	5.00	–
1466	489466.56	1289946.55	053° 14' 48.90"	039° 04' 48.07"	Картометрический метод	5.00	–
1467	489452.21	1289954.36	053° 14' 48.43"	039° 04' 48.49"	Картометрический метод	5.00	–
1468	489435.45	1289961.22	053° 14' 47.89"	039° 04' 48.85"	Картометрический метод	5.00	–
1469	489431.54	1289972.87	053° 14' 47.76"	039° 04' 49.48"	Картометрический метод	5.00	–
1470	489435.69	1289980.88	053° 14' 47.89"	039° 04' 49.91"	Картометрический метод	5.00	–
1471	489442.69	1289988.96	053° 14' 48.12"	039° 04' 50.35"	Картометрический метод	5.00	–
1472	489441.35	1289998.65	053° 14' 48.07"	039° 04' 50.87"	Картометрический метод	5.00	–
1473	489436.50	1290014.81	053° 14' 47.91"	039° 04' 51.74"	Картометрический метод	5.00	–
1474	489428.42	1290037.44	053° 14' 47.64"	039° 04' 52.96"	Картометрический метод	5.00	–
1475	489420.34	1290064.38	053° 14' 47.37"	039° 04' 54.41"	Картометрический метод	5.00	–
1476	489400.03	1290110.24	053° 14' 46.70"	039° 04' 56.87"	Картометрический метод	5.00	–
1477	489389.63	1290135.49	053° 14' 46.36"	039° 04' 58.23"	Картометрический метод	5.00	–
1478	489375.89	1290149.76	053° 14' 45.91"	039° 04' 58.99"	Картометрический метод	5.00	–
1479	489351.65	1290164.31	053° 14' 45.13"	039° 04' 59.76"	Картометрический метод	5.00	–
1480	489314.75	1290174.28	053° 14' 43.93"	039° 05' 00.29"	Картометрический метод	5.00	–
1481	489277.58	1290180.74	053° 14' 42.72"	039° 05' 00.62"	Картометрический метод	5.00	–
1482	489258.18	1290182.09	053° 14' 42.10"	039° 05' 00.68"	Картометрический метод	5.00	–
1483	489230.98	1290186.94	053° 14' 41.22"	039° 05' 00.93"	Картометрический метод	5.00	–
1484	489212.66	1290185.59	053° 14' 40.62"	039° 05' 00.85"	Картометрический метод	5.00	–
1485	489207.54	1290190.17	053° 14' 40.46"	039° 05' 01.09"	Картометрический метод	5.00	–



					метод		
1486	489205.12	1290200.67	053° 14' 40.38"	039° 05' 01.66"	Картометрический метод	5.00	–
1487	489199.73	1290205.52	053° 14' 40.20"	039° 05' 01.92"	Картометрический метод	5.00	–
1488	489182.76	1290209.56	053° 14' 39.65"	039° 05' 02.13"	Картометрический метод	5.00	–
1489	489163.91	1290213.60	053° 14' 39.04"	039° 05' 02.34"	Картометрический метод	5.00	–
1490	489151.76	1290221.88	053° 14' 38.64"	039° 05' 02.78"	Картометрический метод	5.00	–
1491	489140.12	1290226.86	053° 14' 38.27"	039° 05' 03.04"	Картометрический метод	5.00	–
1492	489126.92	1290227.54	053° 14' 37.84"	039° 05' 03.07"	Картометрический метод	5.00	–
1493	489116.21	1290227.00	053° 14' 37.49"	039° 05' 03.04"	Картометрический метод	5.00	–
1494	489104.50	1290229.29	053° 14' 37.11"	039° 05' 03.16"	Картометрический метод	5.00	–
1495	489093.32	1290233.53	053° 14' 36.75"	039° 05' 03.38"	Картометрический метод	5.00	–
1496	489079.87	1290240.81	053° 14' 36.31"	039° 05' 03.77"	Картометрический метод	5.00	–
1497	489016.02	1290275.07	053° 14' 34.24"	039° 05' 05.59"	Картометрический метод	5.00	–
1498	488999.79	1290284.30	053° 14' 33.71"	039° 05' 06.08"	Картометрический метод	5.00	–
1499	488983.97	1290291.50	053° 14' 33.20"	039° 05' 06.46"	Картометрический метод	5.00	–
1500	488968.01	1290297.23	053° 14' 32.68"	039° 05' 06.76"	Картометрический метод	5.00	–
1501	488953.06	1290300.93	053° 14' 32.20"	039° 05' 06.95"	Картометрический метод	5.00	–
1502	488936.70	1290306.65	053° 14' 31.66"	039° 05' 07.25"	Картометрический метод	5.00	–
1503	488931.44	1290310.49	053° 14' 31.49"	039° 05' 07.46"	Картометрический метод	5.00	–
1504	488919.19	1290318.03	053° 14' 31.10"	039° 05' 07.86"	Картометрический метод	5.00	–
1505	488907.00	1290325.98	053° 14' 30.70"	039° 05' 08.28"	Картометрический метод	5.00	–
1506	488876.23	1290342.63	053° 14' 29.70"	039° 05' 09.16"	Картометрический метод	5.00	–
1507	488861.95	1290347.21	053° 14' 29.24"	039° 05' 09.41"	Картометрический метод	5.00	–
1508	488850.37	1290346.40	053° 14' 28.86"	039° 05' 09.36"	Картометрический метод	5.00	–
1509	488837.66	1290338.76	053° 14' 28.45"	039° 05' 08.94"	Картометрический метод	5.00	–
1510	488834.21	1290331.04	053° 14' 28.34"	039° 05' 08.52"	Картометрический метод	5.00	–
1511	488827.48	1290329.41	053° 14' 28.13"	039° 05' 08.43"	Картометрический метод	5.00	–
1512	488807.81	1290331.04	053° 14' 27.49"	039° 05' 08.51"	Картометрический метод	5.00	–
1513	488791.92	1290329.43	053° 14' 26.98"	039° 05' 08.41"	Картометрический метод	5.00	–
1514	488787.07	1290332.93	053° 14' 26.82"	039° 05' 08.60"	Картометрический метод	5.00	–
1515	488778.99	1290347.21	053° 14' 26.55"	039° 05' 09.37"	Картометрический метод	5.00	–
1516	488769.29	1290352.86	053° 14' 26.24"	039° 05' 09.67"	Картометрический метод	5.00	–
1517	488752.05	1290358.52	053° 14' 25.68"	039° 05' 09.97"	Картометрический метод	5.00	–
1518	488740.74	1290367.41	053° 14' 25.31"	039° 05' 10.44"	Картометрический метод	5.00	–
1519	488729.43	1290380.61	053° 14' 24.94"	039° 05' 11.15"	Картометрический метод	5.00	–
1520	488715.96	1290391.11	053° 14' 24.50"	039° 05' 11.71"	Картометрический метод	5.00	–
1521	488699.26	1290399.73	053° 14' 23.96"	039° 05' 12.16"	Картометрический метод	5.00	–
1522	488670.17	1290410.24	053° 14' 23.02"	039° 05' 12.72"	Картометрический метод	5.00	–
1523	488654.01	1290428.01	053° 14' 22.49"	039° 05' 13.67"	Картометрический метод	5.00	–

1524	488641.89	1290440.40	053° 14' 22.09"	039° 05' 14.33"	Картометрический метод	5.00	–
1525	488628.15	1290449.83	053° 14' 21.65"	039° 05' 14.83"	Картометрический метод	5.00	–
1526	488618.72	1290461.14	053° 14' 21.34"	039° 05' 15.44"	Картометрический метод	5.00	–
1527	488607.41	1290464.65	053° 14' 20.97"	039° 05' 15.62"	Картометрический метод	5.00	–
1528	488589.09	1290465.99	053° 14' 20.38"	039° 05' 15.69"	Картометрический метод	5.00	–
1529	488572.93	1290475.15	053° 14' 19.85"	039° 05' 16.17"	Картометрический метод	5.00	–
1530	488560.54	1290491.04	053° 14' 19.45"	039° 05' 17.02"	Картометрический метод	5.00	–
1531	488512.42	1290571.96	053° 14' 17.87"	039° 05' 21.36"	Картометрический метод	5.00	–
1532	488499.96	1290601.99	053° 14' 17.46"	039° 05' 22.98"	Картометрический метод	5.00	–
1533	488504.34	1290654.37	053° 14' 17.58"	039° 05' 25.80"	Картометрический метод	5.00	–
1534	488511.14	1290704.27	053° 14' 17.79"	039° 05' 28.50"	Картометрический метод	5.00	–
1535	488522.05	1290729.39	053° 14' 18.14"	039° 05' 29.86"	Картометрический метод	5.00	–
1536	488545.72	1290748.28	053° 14' 18.90"	039° 05' 30.89"	Картометрический метод	5.00	–
1537	488562.69	1290764.18	053° 14' 19.44"	039° 05' 31.75"	Картометрический метод	5.00	–
1538	488577.24	1290774.14	053° 14' 19.91"	039° 05' 32.29"	Картометрический метод	5.00	–
1539	488581.64	1290782.24	053° 14' 20.05"	039° 05' 32.73"	Картометрический метод	5.00	–
1540	488585.95	1290802.98	053° 14' 20.18"	039° 05' 33.85"	Картометрический метод	5.00	–
1541	488606.69	1290862.04	053° 14' 20.84"	039° 05' 37.05"	Картометрический метод	5.00	–
1542	488619.75	1290891.06	053° 14' 21.25"	039° 05' 38.62"	Картометрический метод	5.00	–
1543	488632.95	1290912.13	053° 14' 21.67"	039° 05' 39.76"	Картометрический метод	5.00	–
1544	488644.31	1290927.95	053° 14' 22.04"	039° 05' 40.62"	Картометрический метод	5.00	–
1545	488651.58	1290945.99	053° 14' 22.27"	039° 05' 41.59"	Картометрический метод	5.00	–
1546	488655.35	1290968.35	053° 14' 22.38"	039° 05' 42.80"	Картометрический метод	5.00	–
1547	488661.63	1290993.41	053° 14' 22.58"	039° 05' 44.16"	Картометрический метод	5.00	–
1548	488665.47	1291014.01	053° 14' 22.70"	039° 05' 45.27"	Картометрический метод	5.00	–
1549	488717.99	1291077.85	053° 14' 24.38"	039° 05' 48.73"	Картометрический метод	5.00	–
1550	488732.93	1291091.72	053° 14' 24.86"	039° 05' 49.49"	Картометрический метод	5.00	–
1551	488763.10	1291125.66	053° 14' 25.82"	039° 05' 51.33"	Картометрический метод	5.00	–
1552	488787.88	1291149.36	053° 14' 26.62"	039° 05' 52.62"	Картометрический метод	5.00	–
1553	488823.70	1291174.95	053° 14' 27.77"	039° 05' 54.02"	Картометрический метод	5.00	–
1554	488862.76	1291195.42	053° 14' 29.03"	039° 05' 55.14"	Картометрический метод	5.00	–
1555	488903.16	1291219.39	053° 14' 30.33"	039° 05' 56.45"	Картометрический метод	5.00	–
1556	488952.73	1291244.71	053° 14' 31.92"	039° 05' 57.84"	Картометрический метод	5.00	–
1557	488978.32	1291265.45	053° 14' 32.75"	039° 05' 58.97"	Картометрический метод	5.00	–
1558	489000.93	1291282.54	053° 14' 33.47"	039° 05' 59.90"	Картометрический метод	5.00	–
1559	489021.95	1291297.51	053° 14' 34.15"	039° 06' 00.72"	Картометрический метод	5.00	–
1560	489041.35	1291316.09	053° 14' 34.77"	039° 06' 01.73"	Картометрический метод	5.00	–
1561	489042.96	1291327.95	053° 14' 34.82"	039° 06' 02.37"	Картометрический метод	5.00	–
1562	489055.89	1291339.53	053° 14' 35.24"	039° 06' 03.00"	Картометрический метод	5.00	–

					метод		
1563	489072.05	1291358.65	053° 14' 35.75"	039° 06' 04.04"	Картометрический метод	5.00	–
1564	489089.56	1291383.16	053° 14' 36.31"	039° 06' 05.37"	Картометрический метод	5.00	–
1565	489104.11	1291432.19	053° 14' 36.77"	039° 06' 08.02"	Картометрический метод	5.00	–
1566	489114.61	1291478.52	053° 14' 37.10"	039° 06' 10.52"	Картометрический метод	5.00	–
1567	489118.92	1291513.80	053° 14' 37.23"	039° 06' 12.43"	Картометрический метод	5.00	–
1568	489117.31	1291529.16	053° 14' 37.17"	039° 06' 13.25"	Картометрический метод	5.00	–
1569	489108.15	1291543.16	053° 14' 36.87"	039° 06' 14.01"	Картометрический метод	5.00	–
1570	489104.92	1291576.30	053° 14' 36.75"	039° 06' 15.79"	Картометрический метод	5.00	–
1571	489110.03	1291616.97	053° 14' 36.91"	039° 06' 17.99"	Картометрический метод	5.00	–
1572	489108.96	1291639.60	053° 14' 36.87"	039° 06' 19.21"	Картометрический метод	5.00	–
1573	489095.22	1291673.27	053° 14' 36.41"	039° 06' 21.02"	Картометрический метод	5.00	–
1574	489084.18	1291694.55	053° 14' 36.05"	039° 06' 22.16"	Картометрический метод	5.00	–
1575	489077.71	1291721.75	053° 14' 35.83"	039° 06' 23.62"	Картометрический метод	5.00	–
1576	489069.63	1291730.10	053° 14' 35.57"	039° 06' 24.07"	Картометрический метод	5.00	–
1577	489056.70	1291732.53	053° 14' 35.15"	039° 06' 24.19"	Картометрический метод	5.00	–
1578	489045.38	1291736.99	053° 14' 34.78"	039° 06' 24.43"	Картометрический метод	5.00	–
1579	489040.80	1291738.20	053° 14' 34.64"	039° 06' 24.49"	Картометрический метод	5.00	–
1580	489015.22	1291740.88	053° 14' 33.81"	039° 06' 24.62"	Картометрический метод	5.00	–
1581	488980.47	1291740.07	053° 14' 32.68"	039° 06' 24.56"	Картометрический метод	5.00	–
1582	488956.23	1291739.26	053° 14' 31.90"	039° 06' 24.51"	Картометрический метод	5.00	–
1583	488927.81	1291734.70	053° 14' 30.98"	039° 06' 24.25"	Картометрический метод	5.00	–
1584	488905.59	1291730.37	053° 14' 30.26"	039° 06' 24.01"	Картометрический метод	5.00	–
1585	488890.77	1291719.06	053° 14' 29.79"	039° 06' 23.39"	Картометрический метод	5.00	–
1586	488868.96	1291702.90	053° 14' 29.09"	039° 06' 22.51"	Картометрический метод	5.00	–
1587	488858.45	1291703.70	053° 14' 28.75"	039° 06' 22.55"	Картометрический метод	5.00	–
1588	488844.18	1291711.78	053° 14' 28.28"	039° 06' 22.97"	Картометрический метод	5.00	–
1589	488824.51	1291719.06	053° 14' 27.64"	039° 06' 23.36"	Картометрический метод	5.00	–
1590	488808.89	1291720.13	053° 14' 27.14"	039° 06' 23.41"	Картометрический метод	5.00	–
1591	488796.50	1291720.94	053° 14' 26.74"	039° 06' 23.45"	Картометрический метод	5.00	–
1592	488779.80	1291725.79	053° 14' 26.20"	039° 06' 23.70"	Картометрический метод	5.00	–
1593	488762.56	1291729.56	053° 14' 25.64"	039° 06' 23.89"	Картометрический метод	5.00	–
1594	488748.28	1291727.14	053° 14' 25.18"	039° 06' 23.76"	Картометрический метод	5.00	–
1595	488736.16	1291726.60	053° 14' 24.78"	039° 06' 23.72"	Картометрический метод	5.00	–
1596	488720.00	1291728.75	053° 14' 24.26"	039° 06' 23.83"	Картометрический метод	5.00	–
1597	488682.56	1291729.83	053° 14' 23.05"	039° 06' 23.87"	Картометрический метод	5.00	–
1598	488667.74	1291732.26	053° 14' 22.57"	039° 06' 24.00"	Картометрический метод	5.00	–
1599	488652.66	1291731.45	053° 14' 22.08"	039° 06' 23.94"	Картометрический метод	5.00	–
1600	488630.57	1291730.37	053° 14' 21.37"	039° 06' 23.88"	Картометрический метод	5.00	–

1601	488605.52	1291728.22	053° 14' 20.56"	039° 06' 23.75"	Картометрический метод	5.00	–
1602	488587.21	1291724.98	053° 14' 19.97"	039° 06' 23.57"	Картометрический метод	5.00	–
1603	488567.54	1291721.48	053° 14' 19.33"	039° 06' 23.37"	Картометрический метод	5.00	–
1604	488550.57	1291711.78	053° 14' 18.79"	039° 06' 22.84"	Картометрический метод	5.00	–
1605	488527.14	1291699.93	053° 14' 18.03"	039° 06' 22.19"	Картометрический метод	5.00	–
1606	488510.17	1291698.05	053° 14' 17.48"	039° 06' 22.08"	Картометрический метод	5.00	–
1607	488479.46	1291694.81	053° 14' 16.49"	039° 06' 21.89"	Картометрический метод	5.00	–
1608	488457.10	1291699.39	053° 14' 15.77"	039° 06' 22.12"	Картометрический метод	5.00	–
1609	488443.64	1291704.78	053° 14' 15.33"	039° 06' 22.41"	Картометрический метод	5.00	–
1610	488437.71	1291713.94	053° 14' 15.13"	039° 06' 22.90"	Картометрический метод	5.00	–
1611	488429.09	1291724.44	053° 14' 14.85"	039° 06' 23.46"	Картометрический метод	5.00	–
1612	488417.78	1291731.72	053° 14' 14.49"	039° 06' 23.85"	Картометрический метод	5.00	–
1613	488390.84	1291736.57	053° 14' 13.61"	039° 06' 24.10"	Картометрический метод	5.00	–
1614	488370.10	1291739.53	053° 14' 12.94"	039° 06' 24.25"	Картометрический метод	5.00	–
1615	488352.32	1291744.65	053° 14' 12.36"	039° 06' 24.52"	Картометрический метод	5.00	–
1616	488347.21	1291750.30	053° 14' 12.20"	039° 06' 24.82"	Картометрический метод	5.00	–
1617	488344.24	1291760.00	053° 14' 12.10"	039° 06' 25.34"	Картометрический метод	5.00	–
1618	488339.93	1291765.66	053° 14' 11.96"	039° 06' 25.64"	Картометрический метод	5.00	–
1619	488331.85	1291768.89	053° 14' 11.70"	039° 06' 25.81"	Картометрический метод	5.00	–
1620	488322.15	1291770.24	053° 14' 11.38"	039° 06' 25.88"	Картометрический метод	5.00	–
1621	488309.49	1291783.97	053° 14' 10.97"	039° 06' 26.62"	Картометрический метод	5.00	–
1622	488282.56	1291807.95	053° 14' 10.09"	039° 06' 27.90"	Картометрический метод	5.00	–
1623	488249.43	1291841.89	053° 14' 09.01"	039° 06' 29.71"	Картометрический метод	5.00	–
1624	488230.84	1291865.32	053° 14' 08.40"	039° 06' 30.96"	Картометрический метод	5.00	–
1625	488201.75	1291901.95	053° 14' 07.45"	039° 06' 32.93"	Картометрический метод	5.00	–
1626	488180.74	1291929.43	053° 14' 06.76"	039° 06' 34.40"	Картометрический метод	5.00	–
1627	488155.96	1291979.26	053° 14' 05.95"	039° 06' 37.07"	Картометрический метод	5.00	–
1628	488121.40	1292032.32	053° 14' 04.81"	039° 06' 39.92"	Картометрический метод	5.00	–
1629	488096.43	1292071.92	053° 14' 03.99"	039° 06' 42.04"	Картометрический метод	5.00	–
1630	488070.57	1292122.02	053° 14' 03.14"	039° 06' 44.73"	Картометрический метод	5.00	–
1631	488061.14	1292142.22	053° 14' 02.83"	039° 06' 45.81"	Картометрический метод	5.00	–
1632	488050.37	1292168.62	053° 14' 02.48"	039° 06' 47.23"	Картометрический метод	5.00	–
1633	488044.18	1292196.09	053° 14' 02.27"	039° 06' 48.71"	Картометрический метод	5.00	–
1634	488028.01	1292284.44	053° 14' 01.72"	039° 06' 53.46"	Картометрический метод	5.00	–
1635	488023.70	1292311.92	053° 14' 01.57"	039° 06' 54.94"	Картометрический метод	5.00	–
1636	488018.86	1292361.75	053° 14' 01.40"	039° 06' 57.63"	Картометрический метод	5.00	–
1637	488016.16	1292382.49	053° 14' 01.31"	039° 06' 58.74"	Картометрический метод	5.00	–
1638	488013.20	1292417.24	053° 14' 01.20"	039° 07' 00.62"	Картометрический метод	5.00	–
1639	488008.08	1292430.17	053° 14' 01.03"	039° 07' 01.31"	Картометрический метод	5.00	–

					метод		
1640	488008.35	1292450.91	053° 14' 01.04"	039° 07' 02.43"	Картометрический метод	5.00	–
1641	488013.20	1292471.92	053° 14' 01.19"	039° 07' 03.56"	Картометрический метод	5.00	–
1642	488022.09	1292479.46	053° 14' 01.47"	039° 07' 03.97"	Картометрический метод	5.00	–
1643	488041.21	1292485.93	053° 14' 02.09"	039° 07' 04.33"	Картометрический метод	5.00	–
1644	488051.72	1292492.93	053° 14' 02.43"	039° 07' 04.71"	Картометрический метод	5.00	–
1645	488057.91	1292501.82	053° 14' 02.63"	039° 07' 05.20"	Картометрический метод	5.00	–
1646	488058.32	1292509.09	053° 14' 02.64"	039° 07' 05.59"	Картометрический метод	5.00	–
1647	488054.68	1292517.58	053° 14' 02.52"	039° 07' 06.04"	Картометрический метод	5.00	–
1648	488048.22	1292521.08	053° 14' 02.31"	039° 07' 06.23"	Картометрический метод	5.00	–
1649	488049.83	1292524.31	053° 14' 02.36"	039° 07' 06.40"	Картометрический метод	5.00	–
1650	488056.03	1292526.33	053° 14' 02.56"	039° 07' 06.52"	Картометрический метод	5.00	–
1651	488059.53	1292533.33	053° 14' 02.67"	039° 07' 06.90"	Картометрический метод	5.00	–
1652	488058.72	1292539.39	053° 14' 02.64"	039° 07' 07.22"	Картометрический метод	5.00	–
1653	488058.32	1292548.96	053° 14' 02.63"	039° 07' 07.74"	Картометрический метод	5.00	–
1654	488064.38	1292570.77	053° 14' 02.82"	039° 07' 08.92"	Картометрический метод	5.00	–
1655	488067.34	1292581.01	053° 14' 02.91"	039° 07' 09.47"	Картометрический метод	5.00	–
1656	488073.80	1292587.74	053° 14' 03.12"	039° 07' 09.84"	Картометрический метод	5.00	–
1657	488079.38	1292592.49	053° 14' 03.29"	039° 07' 10.09"	Картометрический метод	5.00	–
1658	488088.89	1292603.50	053° 14' 03.60"	039° 07' 10.69"	Картометрический метод	5.00	–
1659	488104.11	1292615.08	053° 14' 04.09"	039° 07' 11.32"	Картометрический метод	5.00	–
1660	488113.54	1292617.51	053° 14' 04.39"	039° 07' 11.46"	Картометрический метод	5.00	–
1661	488130.77	1292621.95	053° 14' 04.95"	039° 07' 11.71"	Картометрический метод	5.00	–
1662	488150.30	1292628.15	053° 14' 05.58"	039° 07' 12.05"	Картометрический метод	5.00	–
1663	488172.12	1292630.84	053° 14' 06.28"	039° 07' 12.21"	Картометрический метод	5.00	–
1664	488211.45	1292626.53	053° 14' 07.56"	039° 07' 11.99"	Картометрический метод	5.00	–
1665	488236.50	1292619.26	053° 14' 08.37"	039° 07' 11.61"	Картометрический метод	5.00	–
1666	488267.07	1292602.42	053° 14' 09.36"	039° 07' 10.72"	Картометрический метод	5.00	–
1667	488293.06	1292586.53	053° 14' 10.21"	039° 07' 09.88"	Картометрический метод	5.00	–
1668	488300.20	1292578.59	053° 14' 10.44"	039° 07' 09.45"	Картометрический метод	5.00	–
1669	488305.45	1292569.29	053° 14' 10.61"	039° 07' 08.95"	Картометрический метод	5.00	–
1670	488310.01	1292560.57	053° 14' 10.76"	039° 07' 08.48"	Картометрический метод	5.00	–
1671	488312.57	1292558.01	053° 14' 10.85"	039° 07' 08.35"	Картометрический метод	5.00	–
1672	488329.83	1292549.63	053° 14' 11.41"	039° 07' 07.90"	Картометрический метод	5.00	–
1673	488343.57	1292545.45	053° 14' 11.85"	039° 07' 07.69"	Картометрический метод	5.00	–
1674	488374.28	1292532.93	053° 14' 12.85"	039° 07' 07.02"	Картометрический метод	5.00	–
1675	488399.19	1292523.23	053° 14' 13.66"	039° 07' 06.51"	Картометрический метод	5.00	–
1676	488431.65	1292499.93	053° 14' 14.72"	039° 07' 05.27"	Картометрический метод	5.00	–
1677	488450.51	1292490.64	053° 14' 15.33"	039° 07' 04.78"	Картометрический метод	5.00	–

1678	488459.53	1292487.00	053° 14' 15.62"	039° 07' 04.59"	Картометрический метод	5.00	–
1679	488469.49	1292480.54	053° 14' 15.94"	039° 07' 04.25"	Картометрический метод	5.00	–
1680	488488.62	1292474.75	053° 14' 16.57"	039° 07' 03.94"	Картометрический метод	5.00	–
1681	488524.31	1292467.74	053° 14' 17.72"	039° 07' 03.58"	Картометрический метод	5.00	–
1682	488544.92	1292464.78	053° 14' 18.39"	039° 07' 03.43"	Картометрический метод	5.00	–
1683	488550.17	1292466.94	053° 14' 18.56"	039° 07' 03.55"	Картометрический метод	5.00	–
1684	488557.44	1292468.42	053° 14' 18.79"	039° 07' 03.63"	Картометрический метод	5.00	–
1685	488572.66	1292467.74	053° 14' 19.29"	039° 07' 03.61"	Картометрический метод	5.00	–
1686	488598.52	1292470.44	053° 14' 20.12"	039° 07' 03.76"	Картометрический метод	5.00	–
1687	488609.29	1292472.86	053° 14' 20.47"	039° 07' 03.90"	Картометрический метод	5.00	–
1688	488617.78	1292479.06	053° 14' 20.74"	039° 07' 04.24"	Картометрический метод	5.00	–
1689	488629.90	1292481.08	053° 14' 21.13"	039° 07' 04.35"	Картометрический метод	5.00	–
1690	488642.02	1292477.04	053° 14' 21.53"	039° 07' 04.14"	Картометрический метод	5.00	–
1691	488651.85	1292473.00	053° 14' 21.85"	039° 07' 03.93"	Картометрический метод	5.00	–
1692	488662.36	1292472.19	053° 14' 22.19"	039° 07' 03.89"	Картометрический метод	5.00	–
1693	488689.43	1292470.57	053° 14' 23.06"	039° 07' 03.81"	Картометрический метод	5.00	–
1694	488727.95	1292466.94	053° 14' 24.31"	039° 07' 03.64"	Картометрический метод	5.00	–
1695	488780.74	1292462.22	053° 14' 26.02"	039° 07' 03.41"	Картометрический метод	5.00	–
1696	488830.44	1292461.95	053° 14' 27.63"	039° 07' 03.42"	Картометрический метод	5.00	–
1697	488874.88	1292465.19	053° 14' 29.06"	039° 07' 03.61"	Картометрический метод	5.00	–
1698	488930.37	1292471.92	053° 14' 30.85"	039° 07' 04.00"	Картометрический метод	5.00	–
1699	488969.56	1292481.62	053° 14' 32.12"	039° 07' 04.54"	Картометрический метод	5.00	–
1700	489005.39	1292491.31	053° 14' 33.28"	039° 07' 05.08"	Картометрический метод	5.00	–
1701	489025.72	1292498.72	053° 14' 33.93"	039° 07' 05.49"	Картометрический метод	5.00	–
1702	489045.79	1292509.63	053° 14' 34.58"	039° 07' 06.09"	Картометрический метод	5.00	–
1703	489072.19	1292525.52	053° 14' 35.43"	039° 07' 06.96"	Картометрический метод	5.00	–
1704	489087.80	1292534.98	053° 14' 35.93"	039° 07' 07.48"	Картометрический метод	5.00	–
1705	489097.49	1292538.62	053° 14' 36.24"	039° 07' 07.68"	Картометрический метод	5.00	–
1706	489115.40	1292549.66	053° 14' 36.82"	039° 07' 08.28"	Картометрический метод	5.00	–
1707	489140.45	1292571.34	053° 14' 37.62"	039° 07' 09.46"	Картометрический метод	5.00	–
1708	489149.34	1292586.42	053° 14' 37.90"	039° 07' 10.28"	Картометрический метод	5.00	–
1709	489152.98	1292604.61	053° 14' 38.02"	039° 07' 11.26"	Картометрический метод	5.00	–
1710	489150.15	1292609.32	053° 14' 37.92"	039° 07' 11.52"	Картометрический метод	5.00	–
1711	489142.07	1292612.15	053° 14' 37.66"	039° 07' 11.66"	Картометрический метод	5.00	–
1712	489133.99	1292615.78	053° 14' 37.40"	039° 07' 11.86"	Картометрический метод	5.00	–
1713	489128.60	1292626.29	053° 14' 37.22"	039° 07' 12.42"	Картометрический метод	5.00	–
1714	489126.72	1292633.56	053° 14' 37.16"	039° 07' 12.81"	Картометрический метод	5.00	–
1715	489140.05	1292636.79	053° 14' 37.59"	039° 07' 12.99"	Картометрический метод	5.00	–
1716	489143.28	1292643.26	053° 14' 37.69"	039° 07' 13.34"	Картометрический метод	5.00	–

					метод		
1717	489150.55	1292651.34	053° 14' 37.93"	039° 07' 13.78"	Картометрический метод	5.00	–
1718	489151.38	1292667.61	053° 14' 37.95"	039° 07' 14.66"	Картометрический метод	5.00	–
1719	489147.47	1292669.90	053° 14' 37.82"	039° 07' 14.78"	Картометрический метод	5.00	–
1720	489143.84	1292668.42	053° 14' 37.70"	039° 07' 14.70"	Картометрический метод	5.00	–
1721	489138.18	1292666.26	053° 14' 37.52"	039° 07' 14.58"	Картометрический метод	5.00	–
1722	489132.12	1292667.88	053° 14' 37.32"	039° 07' 14.66"	Картометрический метод	5.00	–
1723	489128.75	1292672.46	053° 14' 37.21"	039° 07' 14.91"	Картометрический метод	5.00	–
1724	489126.87	1292692.12	053° 14' 37.15"	039° 07' 15.97"	Картометрический метод	5.00	–
1725	489124.71	1292703.84	053° 14' 37.07"	039° 07' 16.60"	Картометрический метод	5.00	–
1726	489116.23	1292712.59	053° 14' 36.80"	039° 07' 17.07"	Картометрический метод	5.00	–
1727	489097.37	1292722.42	053° 14' 36.18"	039° 07' 17.59"	Картометрический метод	5.00	–
1728	489090.37	1292731.31	053° 14' 35.96"	039° 07' 18.06"	Картометрический метод	5.00	–
1729	489079.87	1292746.53	053° 14' 35.61"	039° 07' 18.88"	Картометрический метод	5.00	–
1730	489073.80	1292762.42	053° 14' 35.41"	039° 07' 19.73"	Картометрический метод	5.00	–
1731	489075.82	1292776.03	053° 14' 35.47"	039° 07' 20.47"	Картометрический метод	5.00	–
1732	489087.68	1292794.75	053° 14' 35.85"	039° 07' 21.48"	Картометрический метод	5.00	–
1733	489095.62	1292800.81	053° 14' 36.11"	039° 07' 21.81"	Картометрический метод	5.00	–
1734	489103.03	1292807.54	053° 14' 36.34"	039° 07' 22.18"	Картометрический метод	5.00	–
1735	489112.32	1292833.00	053° 14' 36.64"	039° 07' 23.56"	Картометрический метод	5.00	–
1736	489119.19	1292853.20	053° 14' 36.85"	039° 07' 24.65"	Картометрический метод	5.00	–
1737	489121.08	1292874.61	053° 14' 36.91"	039° 07' 25.81"	Картометрический метод	5.00	–
1738	489123.10	1292908.55	053° 14' 36.96"	039° 07' 27.64"	Картометрический метод	5.00	–
1739	489132.39	1292938.86	053° 14' 37.25"	039° 07' 29.28"	Картометрический метод	5.00	–
1740	489135.62	1292950.84	053° 14' 37.36"	039° 07' 29.92"	Картометрический метод	5.00	–
1741	489135.49	1292972.53	053° 14' 37.34"	039° 07' 31.09"	Картометрический метод	5.00	–
1742	489133.06	1292995.02	053° 14' 37.26"	039° 07' 32.30"	Картометрический метод	5.00	–
1743	489130.37	1293007.27	053° 14' 37.17"	039° 07' 32.96"	Картометрический метод	5.00	–
1744	489123.91	1293015.62	053° 14' 36.96"	039° 07' 33.41"	Картометрический метод	5.00	–
1745	489123.91	1293021.82	053° 14' 36.96"	039° 07' 33.75"	Картометрический метод	5.00	–
1746	489130.64	1293031.52	053° 14' 37.17"	039° 07' 34.27"	Картометрический метод	5.00	–
1747	489133.20	1293038.65	053° 14' 37.25"	039° 07' 34.66"	Картометрический метод	5.00	–
1748	489130.64	1293049.56	053° 14' 37.17"	039° 07' 35.24"	Картометрический метод	5.00	–
1749	489117.29	1293064.64	053° 14' 36.73"	039° 07' 36.05"	Картометрический метод	5.00	–
1750	489118.11	1293085.79	053° 14' 36.75"	039° 07' 37.19"	Картометрический метод	5.00	–
1751	489116.77	1293107.21	053° 14' 36.70"	039° 07' 38.35"	Картометрический метод	5.00	–
1752	489110.71	1293113.67	053° 14' 36.50"	039° 07' 38.69"	Картометрический метод	5.00	–
1753	489103.84	1293114.61	053° 14' 36.28"	039° 07' 38.74"	Картометрический метод	5.00	–
1754	489098.18	1293110.98	053° 14' 36.10"	039° 07' 38.54"	Картометрический метод	5.00	–

1755	489095.76	1293109.63	053° 14' 36.02"	039° 07' 38.47"	Картометрический метод	5.00	–
1756	489093.33	1293113.27	053° 14' 35.94"	039° 07' 38.66"	Картометрический метод	5.00	–
1757	489096.57	1293130.77	053° 14' 36.04"	039° 07' 39.61"	Картометрический метод	5.00	–
1758	489101.55	1293157.44	053° 14' 36.19"	039° 07' 41.05"	Картометрический метод	5.00	–
1759	489104.65	1293171.04	053° 14' 36.29"	039° 07' 41.78"	Картометрический метод	5.00	–
1760	489114.88	1293175.49	053° 14' 36.62"	039° 07' 42.03"	Картометрический метод	5.00	–
1761	489123.37	1293175.49	053° 14' 36.89"	039° 07' 42.03"	Картометрический метод	5.00	–
1762	489129.43	1293179.66	053° 14' 37.09"	039° 07' 42.26"	Картометрический метод	5.00	–
1763	489135.49	1293193.00	053° 14' 37.28"	039° 07' 42.98"	Картометрический метод	5.00	–
1764	489134.68	1293213.87	053° 14' 37.25"	039° 07' 44.11"	Картометрический метод	5.00	–
1765	489128.22	1293236.90	053° 14' 37.03"	039° 07' 45.35"	Картометрический метод	5.00	–
1766	489120.13	1293247.14	053° 14' 36.77"	039° 07' 45.89"	Картометрический метод	5.00	–
1767	489103.03	1293253.87	053° 14' 36.21"	039° 07' 46.25"	Картометрический метод	5.00	–
1768	489098.59	1293259.53	053° 14' 36.07"	039° 07' 46.55"	Картометрический метод	5.00	–
1769	489098.59	1293268.55	053° 14' 36.07"	039° 07' 47.04"	Картометрический метод	5.00	–
1770	489106.26	1293281.08	053° 14' 36.31"	039° 07' 47.72"	Картометрический метод	5.00	–
1771	489111.25	1293296.70	053° 14' 36.47"	039° 07' 48.56"	Картометрический метод	5.00	–
1772	489108.28	1293312.86	053° 14' 36.37"	039° 07' 49.43"	Картометрический метод	5.00	–
1773	489110.30	1293329.29	053° 14' 36.43"	039° 07' 50.32"	Картометрический метод	5.00	–
1774	489112.05	1293355.56	053° 14' 36.48"	039° 07' 51.74"	Картометрический метод	5.00	–
1775	489108.69	1293372.12	053° 14' 36.36"	039° 07' 52.63"	Картометрический метод	5.00	–
1776	489099.12	1293386.67	053° 14' 36.05"	039° 07' 53.41"	Картометрический метод	5.00	–
1777	489085.52	1293396.63	053° 14' 35.61"	039° 07' 53.94"	Картометрический метод	5.00	–
1778	489077.31	1293408.35	053° 14' 35.34"	039° 07' 54.57"	Картометрический метод	5.00	–
1779	489063.70	1293428.82	053° 14' 34.89"	039° 07' 55.66"	Картометрический метод	5.00	–
1780	489059.53	1293438.52	053° 14' 34.75"	039° 07' 56.18"	Картометрический метод	5.00	–
1781	489057.64	1293449.56	053° 14' 34.69"	039° 07' 56.78"	Картометрический метод	5.00	–
1782	489049.83	1293468.55	053° 14' 34.43"	039° 07' 57.80"	Картометрический метод	5.00	–
1783	489039.58	1293494.44	053° 14' 34.09"	039° 07' 59.19"	Картометрический метод	5.00	–
1784	489027.34	1293514.34	053° 14' 33.69"	039° 08' 00.26"	Картометрический метод	5.00	–
1785	489021.41	1293530.51	053° 14' 33.49"	039° 08' 01.12"	Картометрический метод	5.00	–
1786	489011.18	1293543.70	053° 14' 33.16"	039° 08' 01.83"	Картометрический метод	5.00	–
1787	488999.60	1293548.55	053° 14' 32.78"	039° 08' 02.09"	Картометрический метод	5.00	–
1788	488981.01	1293564.71	053° 14' 32.18"	039° 08' 02.95"	Картометрический метод	5.00	–
1789	488959.46	1293600.81	053° 14' 31.47"	039° 08' 04.89"	Картометрический метод	5.00	–
1790	488947.07	1293627.47	053° 14' 31.06"	039° 08' 06.32"	Картометрический метод	5.00	–
1791	488942.22	1293642.29	053° 14' 30.90"	039° 08' 07.11"	Картометрический метод	5.00	–
1792	488942.49	1293653.33	053° 14' 30.90"	039° 08' 07.71"	Картометрический метод	5.00	–
1793	488947.27	1293662.24	053° 14' 31.06"	039° 08' 08.19"	Картометрический метод	5.00	–



					метод		
1794	488946.19	1293665.07	053° 14' 31.02"	039° 08' 08.34"	Картометрический метод	5.00	–
1795	488934.95	1293676.23	053° 14' 30.65"	039° 08' 08.94"	Картометрический метод	5.00	–
1796	488925.45	1293689.65	053° 14' 30.34"	039° 08' 09.66"	Картометрический метод	5.00	–
1797	488922.49	1293705.67	053° 14' 30.24"	039° 08' 10.52"	Картометрический метод	5.00	–
1798	488921.21	1293710.25	053° 14' 30.20"	039° 08' 10.77"	Картометрический метод	5.00	–
1799	488919.33	1293739.39	053° 14' 30.13"	039° 08' 12.34"	Картометрический метод	5.00	–
1800	488918.11	1293757.44	053° 14' 30.08"	039° 08' 13.31"	Картометрический метод	5.00	–
1801	488922.83	1293770.91	053° 14' 30.23"	039° 08' 14.04"	Картометрический метод	5.00	–
1802	488924.04	1293787.34	053° 14' 30.27"	039° 08' 14.93"	Картометрический метод	5.00	–
1803	488922.83	1293838.79	053° 14' 30.21"	039° 08' 17.70"	Картометрический метод	5.00	–
1804	488924.04	1293872.59	053° 14' 30.24"	039° 08' 19.52"	Картометрический метод	5.00	–
1805	488919.60	1293903.57	053° 14' 30.09"	039° 08' 21.19"	Картометрический метод	5.00	–
1806	488913.94	1293927.00	053° 14' 29.90"	039° 08' 22.45"	Картометрический метод	5.00	–
1807	488902.49	1293948.55	053° 14' 29.52"	039° 08' 23.61"	Картометрический метод	5.00	–
1808	488891.31	1293976.30	053° 14' 29.15"	039° 08' 25.10"	Картометрический метод	5.00	–
1809	488882.96	1294005.66	053° 14' 28.87"	039° 08' 26.68"	Картометрический метод	5.00	–
1810	488874.34	1294031.25	053° 14' 28.59"	039° 08' 28.05"	Картометрический метод	5.00	–
1811	488865.99	1294048.48	053° 14' 28.31"	039° 08' 28.98"	Картометрический метод	5.00	–
1812	488865.45	1294063.84	053° 14' 28.29"	039° 08' 29.81"	Картометрический метод	5.00	–
1813	488862.76	1294090.24	053° 14' 28.19"	039° 08' 31.23"	Картометрический метод	5.00	–
1814	488863.57	1294109.90	053° 14' 28.22"	039° 08' 32.29"	Картометрический метод	5.00	–
1815	488856.57	1294129.29	053° 14' 27.98"	039° 08' 33.33"	Картометрический метод	5.00	–
1816	488845.25	1294150.03	053° 14' 27.61"	039° 08' 34.44"	Картометрический метод	5.00	–
1817	488837.71	1294162.15	053° 14' 27.36"	039° 08' 35.09"	Картометрический метод	5.00	–
1818	488836.36	1294175.08	053° 14' 27.32"	039° 08' 35.79"	Картометрический метод	5.00	–
1819	488839.60	1294197.71	053° 14' 27.41"	039° 08' 37.01"	Картометрический метод	5.00	–
1820	488844.44	1294220.34	053° 14' 27.56"	039° 08' 38.23"	Картометрический метод	5.00	–
1821	488855.76	1294248.08	053° 14' 27.92"	039° 08' 39.73"	Картометрический метод	5.00	–
1822	488876.50	1294278.79	053° 14' 28.58"	039° 08' 41.40"	Картометрический метод	5.00	–
1823	488890.51	1294302.22	053° 14' 29.03"	039° 08' 42.67"	Картометрический метод	5.00	–
1824	488897.51	1294317.85	053° 14' 29.25"	039° 08' 43.52"	Картометрический метод	5.00	–
1825	488900.20	1294327.54	053° 14' 29.33"	039° 08' 44.04"	Картометрический метод	5.00	–
1826	488910.87	1294337.48	053° 14' 29.68"	039° 08' 44.58"	Картометрический метод	5.00	–
1827	488918.52	1294352.05	053° 14' 29.92"	039° 08' 45.37"	Картометрический метод	5.00	–
1828	488922.83	1294367.41	053° 14' 30.05"	039° 08' 46.20"	Картометрический метод	5.00	–
1829	488934.68	1294373.87	053° 14' 30.44"	039° 08' 46.56"	Картометрический метод	5.00	–
1830	488949.23	1294373.06	053° 14' 30.91"	039° 08' 46.52"	Картометрический метод	5.00	–
1831	488966.20	1294367.95	053° 14' 31.46"	039° 08' 46.25"	Картометрический метод	5.00	–

1832	488991.52	1294350.17	053° 14' 32.28"	039° 08' 45.31"	Картометрический метод	5.00	–
1833	489013.06	1294333.20	053° 14' 32.98"	039° 08' 44.40"	Картометрический метод	5.00	–
1834	489014.95	1294322.15	053° 14' 33.05"	039° 08' 43.81"	Картометрический метод	5.00	–
1835	489017.37	1294309.76	053° 14' 33.13"	039° 08' 43.14"	Картометрический метод	5.00	–
1836	489024.38	1294297.91	053° 14' 33.36"	039° 08' 42.51"	Картометрический метод	5.00	–
1837	489033.54	1294292.79	053° 14' 33.66"	039° 08' 42.23"	Картометрический метод	5.00	–
1838	489045.39	1294293.06	053° 14' 34.04"	039° 08' 42.25"	Картометрический метод	5.00	–
1839	489060.20	1294298.45	053° 14' 34.52"	039° 08' 42.55"	Картометрический метод	5.00	–
1840	489075.56	1294298.72	053° 14' 35.02"	039° 08' 42.57"	Картометрический метод	5.00	–
1841	489098.18	1294296.03	053° 14' 35.75"	039° 08' 42.44"	Картометрический метод	5.00	–
1842	489127.00	1294298.72	053° 14' 36.68"	039° 08' 42.60"	Картометрический метод	5.00	–
1843	489147.47	1294302.49	053° 14' 37.34"	039° 08' 42.81"	Картометрический метод	5.00	–
1844	489165.52	1294305.72	053° 14' 37.92"	039° 08' 43.00"	Картометрический метод	5.00	–
1845	489178.18	1294311.38	053° 14' 38.33"	039° 08' 43.31"	Картометрический метод	5.00	–
1846	489185.45	1294317.04	053° 14' 38.56"	039° 08' 43.62"	Картометрический метод	5.00	–
1847	489193.00	1294325.93	053° 14' 38.81"	039° 08' 44.10"	Картометрический метод	5.00	–
1848	489201.59	1294330.21	053° 14' 39.08"	039° 08' 44.34"	Картометрический метод	5.00	–
1849	489184.62	1294345.36	053° 14' 38.53"	039° 08' 45.14"	Картометрический метод	5.00	–
1850	489180.34	1294334.28	053° 14' 38.39"	039° 08' 44.54"	Картометрический метод	5.00	–
1851	489169.83	1294321.89	053° 14' 38.06"	039° 08' 43.87"	Картометрический метод	5.00	–
1852	489156.90	1294314.88	053° 14' 37.64"	039° 08' 43.49"	Картометрический метод	5.00	–
1853	489133.47	1294310.03	053° 14' 36.89"	039° 08' 43.21"	Картометрический метод	5.00	–
1854	489099.80	1294307.34	053° 14' 35.80"	039° 08' 43.05"	Картометрический метод	5.00	–
1855	489062.09	1294309.23	053° 14' 34.58"	039° 08' 43.13"	Картометрический метод	5.00	–
1856	489052.93	1294306.80	053° 14' 34.28"	039° 08' 43.00"	Картометрический метод	5.00	–
1857	489044.04	1294303.30	053° 14' 33.99"	039° 08' 42.81"	Картометрический метод	5.00	–
1858	489035.42	1294305.72	053° 14' 33.72"	039° 08' 42.93"	Картометрический метод	5.00	–
1859	489025.72	1294314.88	053° 14' 33.40"	039° 08' 43.42"	Картометрический метод	5.00	–
1860	489024.65	1294322.15	053° 14' 33.36"	039° 08' 43.81"	Картометрический метод	5.00	–
1861	489026.26	1294334.01	053° 14' 33.41"	039° 08' 44.45"	Картометрический метод	5.00	–
1862	489022.22	1294340.74	053° 14' 33.28"	039° 08' 44.81"	Картометрический метод	5.00	–
1863	489012.78	1294349.67	053° 14' 32.97"	039° 08' 45.29"	Картометрический метод	5.00	–
1864	488987.47	1294365.52	053° 14' 32.15"	039° 08' 46.13"	Картометрический метод	5.00	–
1865	488965.66	1294377.91	053° 14' 31.44"	039° 08' 46.79"	Картометрический метод	5.00	–
1866	488949.49	1294382.49	053° 14' 30.91"	039° 08' 47.03"	Картометрический метод	5.00	–
1867	488935.76	1294381.14	053° 14' 30.47"	039° 08' 46.95"	Картометрический метод	5.00	–
1868	488919.60	1294375.49	053° 14' 29.95"	039° 08' 46.64"	Картометрический метод	5.00	–
1869	488909.90	1294366.33	053° 14' 29.64"	039° 08' 46.14"	Картометрический метод	5.00	–
1870	488898.21	1294350.57	053° 14' 29.26"	039° 08' 45.28"	Картометрический метод	5.00	–

					метод		
1871	488891.31	1294334.81	053° 14' 29.05"	039° 08' 44.43"	Картометрический метод	5.00	–
1872	488878.65	1294300.61	053° 14' 28.65"	039° 08' 42.58"	Картометрический метод	5.00	–
1873	488862.90	1294274.75	053° 14' 28.14"	039° 08' 41.18"	Картометрический метод	5.00	–
1874	488842.96	1294243.64	053° 14' 27.51"	039° 08' 39.49"	Картометрический метод	5.00	–
1875	488835.15	1294226.44	053° 14' 27.26"	039° 08' 38.56"	Картометрический метод	5.00	–
1876	488827.61	1294197.58	053° 14' 27.03"	039° 08' 37.00"	Картометрический метод	5.00	–
1877	488826.40	1294168.89	053° 14' 27.00"	039° 08' 35.45"	Картометрический метод	5.00	–
1878	488831.11	1294151.30	053° 14' 27.15"	039° 08' 34.50"	Картометрический метод	5.00	–
1879	488839.06	1294135.35	053° 14' 27.41"	039° 08' 33.65"	Картометрический метод	5.00	–
1880	488841.89	1294108.42	053° 14' 27.51"	039° 08' 32.20"	Картометрический метод	5.00	–
1881	488848.75	1294089.43	053° 14' 27.74"	039° 08' 31.18"	Картометрический метод	5.00	–
1882	488852.79	1294075.29	053° 14' 27.88"	039° 08' 30.42"	Картометрический метод	5.00	–
1883	488851.18	1294057.37	053° 14' 27.83"	039° 08' 29.45"	Картометрический метод	5.00	–
1884	488856.84	1294035.29	053° 14' 28.02"	039° 08' 28.26"	Картометрический метод	5.00	–
1885	488872.05	1293991.65	053° 14' 28.52"	039° 08' 25.92"	Картометрический метод	5.00	–
1886	488882.69	1293959.46	053° 14' 28.88"	039° 08' 24.19"	Картометрический метод	5.00	–
1887	488904.51	1293913.40	053° 14' 29.60"	039° 08' 21.71"	Картометрический метод	5.00	–
1888	488908.69	1293883.10	053° 14' 29.74"	039° 08' 20.08"	Картометрический метод	5.00	–
1889	488907.88	1293837.44	053° 14' 29.73"	039° 08' 17.62"	Картометрический метод	5.00	–
1890	488906.66	1293793.48	053° 14' 29.70"	039° 08' 15.25"	Картометрический метод	5.00	–
1891	488907.88	1293758.25	053° 14' 29.75"	039° 08' 13.35"	Картометрический метод	5.00	–
1892	488909.63	1293722.42	053° 14' 29.82"	039° 08' 11.42"	Картометрический метод	5.00	–
1893	488911.65	1293704.73	053° 14' 29.89"	039° 08' 10.47"	Картометрический метод	5.00	–
1894	488916.09	1293688.57	053° 14' 30.04"	039° 08' 09.60"	Картометрический метод	5.00	–
1895	488931.72	1293663.84	053° 14' 30.55"	039° 08' 08.27"	Картометрический метод	5.00	–
1896	488933.33	1293640.67	053° 14' 30.61"	039° 08' 07.02"	Картометрический метод	5.00	–
1897	488942.22	1293611.58	053° 14' 30.91"	039° 08' 05.46"	Картометрический метод	5.00	–
1898	488955.15	1293583.03	053° 14' 31.33"	039° 08' 03.92"	Картометрический метод	5.00	–
1899	488974.55	1293553.94	053° 14' 31.97"	039° 08' 02.37"	Картометрический метод	5.00	–
1900	488983.43	1293544.24	053° 14' 32.26"	039° 08' 01.85"	Картометрический метод	5.00	–
1901	488994.75	1293541.28	053° 14' 32.63"	039° 08' 01.69"	Картометрический метод	5.00	–
1902	489007.68	1293531.58	053° 14' 33.05"	039° 08' 01.18"	Картометрический метод	5.00	–
1903	489012.65	1293520.30	053° 14' 33.21"	039° 08' 00.57"	Картометрический метод	5.00	–
1904	489031.78	1293482.42	053° 14' 33.84"	039° 07' 58.54"	Картометрический метод	5.00	–
1905	489049.29	1293435.69	053° 14' 34.42"	039° 07' 56.03"	Картометрический метод	5.00	–
1906	489066.53	1293403.23	053° 14' 34.99"	039° 07' 54.28"	Картометрический метод	5.00	–
1907	489073.00	1293396.77	053° 14' 35.20"	039° 07' 53.94"	Картометрический метод	5.00	–
1908	489077.43	1293385.02	053° 14' 35.35"	039° 07' 53.31"	Картометрический метод	5.00	–

1909	489082.15	1293358.79	053° 14' 35.51"	039° 07' 51.90"	Картометрический метод	5.00	–
1910	489085.66	1293344.24	053° 14' 35.62"	039° 07' 51.11"	Картометрический метод	5.00	–
1911	489096.16	1293333.87	053° 14' 35.97"	039° 07' 50.56"	Картометрический метод	5.00	–
1912	489099.12	1293325.25	053° 14' 36.07"	039° 07' 50.10"	Картометрический метод	5.00	–
1913	489095.76	1293310.03	053° 14' 35.96"	039° 07' 49.27"	Картометрический метод	5.00	–
1914	489097.37	1293302.76	053° 14' 36.02"	039° 07' 48.88"	Картометрический метод	5.00	–
1915	489099.12	1293294.55	053° 14' 36.07"	039° 07' 48.44"	Картометрический метод	5.00	–
1916	489091.72	1293280.40	053° 14' 35.84"	039° 07' 47.67"	Картометрический метод	5.00	–
1917	489086.87	1293263.97	053° 14' 35.69"	039° 07' 46.79"	Картометрический метод	5.00	–
1918	489085.39	1293252.66	053° 14' 35.64"	039° 07' 46.17"	Картометрический метод	5.00	–
1919	489089.83	1293248.22	053° 14' 35.79"	039° 07' 45.94"	Картометрический метод	5.00	–
1920	489100.88	1293246.87	053° 14' 36.15"	039° 07' 45.87"	Картометрический метод	5.00	–
1921	489111.38	1293242.29	053° 14' 36.49"	039° 07' 45.63"	Картометрический метод	5.00	–
1922	489119.73	1293228.55	053° 14' 36.76"	039° 07' 44.89"	Картометрический метод	5.00	–
1923	489123.50	1293208.08	053° 14' 36.89"	039° 07' 43.79"	Картометрический метод	5.00	–
1924	489123.50	1293195.96	053° 14' 36.89"	039° 07' 43.14"	Картометрический метод	5.00	–
1925	489117.31	1293187.07	053° 14' 36.69"	039° 07' 42.65"	Картометрический метод	5.00	–
1926	489100.88	1293182.22	053° 14' 36.16"	039° 07' 42.38"	Картометрический метод	5.00	–
1927	489093.87	1293175.76	053° 14' 35.94"	039° 07' 42.03"	Картометрический метод	5.00	–
1928	489092.26	1293157.44	053° 14' 35.89"	039° 07' 41.04"	Картометрический метод	5.00	–
1929	489089.55	1293144.36	053° 14' 35.81"	039° 07' 40.34"	Картометрический метод	5.00	–
1930	489085.79	1293135.89	053° 14' 35.69"	039° 07' 39.88"	Картометрический метод	5.00	–
1931	489085.79	1293111.65	053° 14' 35.70"	039° 07' 38.57"	Картометрический метод	5.00	–
1932	489087.00	1293094.14	053° 14' 35.74"	039° 07' 37.63"	Картометрический метод	5.00	–
1933	489089.83	1293077.31	053° 14' 35.84"	039° 07' 36.72"	Картометрический метод	5.00	–
1934	489094.14	1293071.65	053° 14' 35.98"	039° 07' 36.42"	Картометрический метод	5.00	–
1935	489101.95	1293070.71	053° 14' 36.23"	039° 07' 36.37"	Картометрический метод	5.00	–
1936	489107.86	1293062.75	053° 14' 36.43"	039° 07' 35.95"	Картометрический метод	5.00	–
1937	489108.28	1293052.93	053° 14' 36.44"	039° 07' 35.42"	Картометрический метод	5.00	–
1938	489105.59	1293046.06	053° 14' 36.36"	039° 07' 35.04"	Картометрический метод	5.00	–
1939	489102.63	1293037.85	053° 14' 36.26"	039° 07' 34.60"	Картометрический метод	5.00	–
1940	489103.43	1293028.15	053° 14' 36.29"	039° 07' 34.08"	Картометрический метод	5.00	–
1941	489111.52	1293010.77	053° 14' 36.56"	039° 07' 33.14"	Картометрический метод	5.00	–
1942	489116.90	1292991.92	053° 14' 36.74"	039° 07' 32.13"	Картометрический метод	5.00	–
1943	489124.44	1292974.41	053° 14' 36.99"	039° 07' 31.19"	Картометрический метод	5.00	–
1944	489123.77	1292955.56	053° 14' 36.97"	039° 07' 30.17"	Картометрический метод	5.00	–
1945	489113.94	1292922.42	053° 14' 36.66"	039° 07' 28.38"	Картометрический метод	5.00	–
1946	489108.42	1292906.80	053° 14' 36.49"	039° 07' 27.54"	Картометрический метод	5.00	–
1947	489109.49	1292893.87	053° 14' 36.53"	039° 07' 26.84"	Картометрический метод	5.00	–

					метод		
1948	489110.30	1292866.67	053° 14' 36.56"	039° 07' 25.37"	Картометрический метод	5.00	–
1949	489104.38	1292844.44	053° 14' 36.38"	039° 07' 24.17"	Картометрический метод	5.00	–
1950	489098.59	1292826.67	053° 14' 36.19"	039° 07' 23.21"	Картометрический метод	5.00	–
1951	489087.81	1292811.99	053° 14' 35.85"	039° 07' 22.41"	Картометрический метод	5.00	–
1952	489074.07	1292795.15	053° 14' 35.41"	039° 07' 21.50"	Картометрический метод	5.00	–
1953	489069.23	1292783.84	053° 14' 35.26"	039° 07' 20.89"	Картометрический метод	5.00	–
1954	489064.38	1292771.72	053° 14' 35.10"	039° 07' 20.23"	Картометрический метод	5.00	–
1955	489063.43	1292763.10	053° 14' 35.07"	039° 07' 19.77"	Картометрический метод	5.00	–
1956	489068.01	1292748.55	053° 14' 35.23"	039° 07' 18.98"	Картометрический метод	5.00	–
1957	489076.01	1292730.52	053° 14' 35.49"	039° 07' 18.02"	Картометрический метод	5.00	–
1958	489081.08	1292725.79	053° 14' 35.66"	039° 07' 17.76"	Картометрический метод	5.00	–
1959	489090.77	1292714.21	053° 14' 35.97"	039° 07' 17.14"	Картометрический метод	5.00	–
1960	489103.57	1292708.01	053° 14' 36.39"	039° 07' 16.81"	Картометрический метод	5.00	–
1961	489114.07	1292701.95	053° 14' 36.73"	039° 07' 16.49"	Картометрический метод	5.00	–
1962	489118.11	1292692.39	053° 14' 36.86"	039° 07' 15.98"	Картометрический метод	5.00	–
1963	489115.69	1292685.25	053° 14' 36.79"	039° 07' 15.59"	Картометрический метод	5.00	–
1964	489106.53	1292676.23	053° 14' 36.49"	039° 07' 15.10"	Картометрический метод	5.00	–
1965	489103.30	1292668.69	053° 14' 36.39"	039° 07' 14.69"	Картометрический метод	5.00	–
1966	489105.99	1292652.39	053° 14' 36.48"	039° 07' 13.82"	Картометрический метод	5.00	–
1967	489116.50	1292630.98	053° 14' 36.83"	039° 07' 12.67"	Картометрический метод	5.00	–
1968	489123.91	1292616.03	053° 14' 37.07"	039° 07' 11.86"	Картометрический метод	5.00	–
1969	489129.43	1292607.68	053° 14' 37.25"	039° 07' 11.42"	Картометрический метод	5.00	–
1970	489128.62	1292597.85	053° 14' 37.23"	039° 07' 10.89"	Картометрический метод	5.00	–
1971	489118.92	1292582.09	053° 14' 36.92"	039° 07' 10.03"	Картометрический метод	5.00	–
1972	489090.77	1292560.00	053° 14' 36.02"	039° 07' 08.83"	Картометрический метод	5.00	–
1973	489075.47	1292545.55	053° 14' 35.53"	039° 07' 08.04"	Картометрический метод	5.00	–
1974	489063.70	1292535.22	053° 14' 35.15"	039° 07' 07.48"	Картометрический метод	5.00	–
1975	489009.83	1292506.40	053° 14' 33.42"	039° 07' 05.90"	Картометрический метод	5.00	–
1976	488995.29	1292501.28	053° 14' 32.95"	039° 07' 05.62"	Картометрический метод	5.00	–
1977	488971.04	1292500.74	053° 14' 32.16"	039° 07' 05.57"	Картометрический метод	5.00	–
1978	488944.11	1292493.20	053° 14' 31.29"	039° 07' 05.16"	Картометрический метод	5.00	–
1979	488897.51	1292482.15	053° 14' 29.79"	039° 07' 04.54"	Картометрический метод	5.00	–
1980	488871.11	1292479.46	053° 14' 28.94"	039° 07' 04.38"	Картометрический метод	5.00	–
1981	488830.44	1292479.46	053° 14' 27.62"	039° 07' 04.36"	Картометрический метод	5.00	–
1982	488775.49	1292479.46	053° 14' 25.84"	039° 07' 04.33"	Картометрический метод	5.00	–
1983	488698.18	1292488.35	053° 14' 23.34"	039° 07' 04.78"	Картометрический метод	5.00	–
1984	488659.93	1292493.47	053° 14' 22.10"	039° 07' 05.03"	Картометрический метод	5.00	–
1985	488630.84	1292495.62	053° 14' 21.16"	039° 07' 05.14"	Картометрический метод	5.00	–

1986	488606.60	1292485.39	053° 14' 20.38"	039° 07' 04.57"	Картометрический метод	5.00	–
1987	488579.93	1292479.73	053° 14' 19.52"	039° 07' 04.26"	Картометрический метод	5.00	–
1988	488546.80	1292474.88	053° 14' 18.45"	039° 07' 03.98"	Картометрический метод	5.00	–
1989	488527.95	1292477.85	053° 14' 17.84"	039° 07' 04.13"	Картометрический метод	5.00	–
1990	488488.35	1292484.58	053° 14' 16.55"	039° 07' 04.47"	Картометрический метод	5.00	–
1991	488467.34	1292492.66	053° 14' 15.87"	039° 07' 04.90"	Картометрический метод	5.00	–
1992	488447.95	1292503.70	053° 14' 15.24"	039° 07' 05.48"	Картометрический метод	5.00	–
1993	488430.98	1292516.09	053° 14' 14.69"	039° 07' 06.14"	Картометрический метод	5.00	–
1994	488403.50	1292533.60	053° 14' 13.80"	039° 07' 07.08"	Картометрический метод	5.00	–
1995	488386.80	1292540.61	053° 14' 13.25"	039° 07' 07.44"	Картометрический метод	5.00	–
1996	488377.10	1292541.68	053° 14' 12.94"	039° 07' 07.50"	Картометрический метод	5.00	–
1997	488369.83	1292546.26	053° 14' 12.70"	039° 07' 07.74"	Картометрический метод	5.00	–
1998	488348.82	1292553.54	053° 14' 12.02"	039° 07' 08.12"	Картометрический метод	5.00	–
1999	488327.81	1292564.31	053° 14' 11.34"	039° 07' 08.69"	Картометрический метод	5.00	–
2000	488314.88	1292575.35	053° 14' 10.92"	039° 07' 09.28"	Картометрический метод	5.00	–
2001	488310.30	1292588.28	053° 14' 10.76"	039° 07' 09.98"	Картометрический метод	5.00	–
2002	488301.14	1292595.29	053° 14' 10.47"	039° 07' 10.35"	Картометрический метод	5.00	–
2003	488284.85	1292605.79	053° 14' 09.94"	039° 07' 10.91"	Картометрический метод	5.00	–
2004	488276.77	1292613.87	053° 14' 09.67"	039° 07' 11.34"	Картометрический метод	5.00	–
2005	488262.09	1292622.76	053° 14' 09.20"	039° 07' 11.81"	Картометрический метод	5.00	–
2006	488240.38	1292631.81	053° 14' 08.49"	039° 07' 12.29"	Картометрический метод	5.00	–
2007	488225.59	1292634.48	053° 14' 08.01"	039° 07' 12.43"	Картометрический метод	5.00	–
2008	488209.16	1292636.90	053° 14' 07.48"	039° 07' 12.55"	Картометрический метод	5.00	–
2009	488171.45	1292639.06	053° 14' 06.26"	039° 07' 12.65"	Картометрический метод	5.00	–
2010	488152.73	1292637.71	053° 14' 05.65"	039° 07' 12.57"	Картометрический метод	5.00	–
2011	488137.10	1292633.27	053° 14' 05.15"	039° 07' 12.32"	Картометрический метод	5.00	–
2012	488119.46	1292626.94	053° 14' 04.58"	039° 07' 11.97"	Картометрический метод	5.00	–
2013	488103.70	1292623.70	053° 14' 04.07"	039° 07' 11.79"	Картометрический метод	5.00	–
2014	488089.16	1292615.62	053° 14' 03.60"	039° 07' 11.35"	Картометрический метод	5.00	–
2015	488075.82	1292605.52	053° 14' 03.18"	039° 07' 10.80"	Картометрический метод	5.00	–
2016	488063.84	1292592.59	053° 14' 02.79"	039° 07' 10.09"	Картометрический метод	5.00	–
2017	488056.97	1292581.28	053° 14' 02.57"	039° 07' 09.48"	Картометрический метод	5.00	–
2018	488049.70	1292553.13	053° 14' 02.35"	039° 07' 07.96"	Картометрический метод	5.00	–
2019	488043.50	1292532.26	053° 14' 02.15"	039° 07' 06.83"	Картометрический метод	5.00	–
2020	488042.83	1292520.81	053° 14' 02.13"	039° 07' 06.21"	Картометрический метод	5.00	–
2021	488043.23	1292508.28	053° 14' 02.15"	039° 07' 05.54"	Картометрический метод	5.00	–
2022	488039.87	1292499.66	053° 14' 02.04"	039° 07' 05.07"	Картометрический метод	5.00	–
2023	488031.78	1292489.43	053° 14' 01.78"	039° 07' 04.52"	Картометрический метод	5.00	–
2024	488023.84	1292486.87	053° 14' 01.53"	039° 07' 04.37"	Картометрический метод	5.00	–

					метод		
2025	488019.80	1292487.27	053° 14' 01.40"	039° 07' 04.39"	Картометрический метод	5.00	–
2026	488016.57	1292490.10	053° 14' 01.29"	039° 07' 04.54"	Картометрический метод	5.00	–
2027	488015.35	1292496.57	053° 14' 01.25"	039° 07' 04.89"	Картометрический метод	5.00	–
2028	488010.91	1292498.59	053° 14' 01.11"	039° 07' 05.00"	Картометрический метод	5.00	–
2029	488006.06	1292493.87	053° 14' 00.95"	039° 07' 04.74"	Картометрический метод	5.00	–
2030	487999.73	1292478.11	053° 14' 00.75"	039° 07' 03.89"	Картометрический метод	5.00	–
2031	487994.88	1292439.33	053° 14' 00.61"	039° 07' 01.80"	Картометрический метод	5.00	–
2032	487993.80	1292411.58	053° 14' 00.58"	039° 07' 00.30"	Картометрический метод	5.00	–
2033	488001.08	1292366.33	053° 14' 00.83"	039° 06' 57.86"	Картометрический метод	5.00	–
2034	488009.43	1292295.49	053° 14' 01.12"	039° 06' 54.05"	Картометрический метод	5.00	–
2035	488019.39	1292245.93	053° 14' 01.45"	039° 06' 51.38"	Картометрический метод	5.00	–
2036	488032.05	1292187.21	053° 14' 01.88"	039° 06' 48.22"	Картометрический метод	5.00	–
2037	488042.83	1292146.53	053° 14' 02.24"	039° 06' 46.04"	Картометрический метод	5.00	–
2038	488061.41	1292101.28	053° 14' 02.85"	039° 06' 43.60"	Картометрический метод	5.00	–
2039	488088.62	1292054.41	053° 14' 03.75"	039° 06' 41.09"	Картометрический метод	5.00	–
2040	488124.18	1291994.88	053° 14' 04.91"	039° 06' 37.90"	Картометрический метод	5.00	–
2041	488158.11	1291938.32	053° 14' 06.03"	039° 06' 34.86"	Картометрический метод	5.00	–
2042	488172.93	1291912.46	053° 14' 06.51"	039° 06' 33.48"	Картометрический метод	5.00	–
2043	488200.40	1291876.63	053° 14' 07.41"	039° 06' 31.56"	Картометрический метод	5.00	–
2044	488237.31	1291834.61	053° 14' 08.62"	039° 06' 29.31"	Картометрический метод	5.00	–
2045	488266.13	1291803.37	053° 14' 09.56"	039° 06' 27.64"	Картометрический метод	5.00	–
2046	488303.30	1291771.58	053° 14' 10.77"	039° 06' 25.94"	Картометрический метод	5.00	–
2047	488327.81	1291754.61	053° 14' 11.57"	039° 06' 25.04"	Картометрический метод	5.00	–
2048	488351.78	1291736.84	053° 14' 12.35"	039° 06' 24.09"	Картометрический метод	5.00	–
2049	488370.91	1291729.83	053° 14' 12.97"	039° 06' 23.73"	Картометрический метод	5.00	–
2050	488383.84	1291727.95	053° 14' 13.39"	039° 06' 23.63"	Картометрический метод	5.00	–
2051	488406.46	1291723.37	053° 14' 14.12"	039° 06' 23.39"	Картометрический метод	5.00	–
2052	488421.82	1291718.25	053° 14' 14.62"	039° 06' 23.12"	Картометрический метод	5.00	–
2053	488436.63	1291699.93	053° 14' 15.10"	039° 06' 22.14"	Картометрический метод	5.00	–
2054	488449.56	1291692.39	053° 14' 15.52"	039° 06' 21.74"	Картометрический метод	5.00	–
2055	488480.27	1291687.00	053° 14' 16.52"	039° 06' 21.47"	Картометрический метод	5.00	–
2056	488502.90	1291687.54	053° 14' 17.25"	039° 06' 21.51"	Картометрический метод	5.00	–
2057	488529.29	1291691.85	053° 14' 18.10"	039° 06' 21.75"	Картометрический метод	5.00	–
2058	488565.95	1291704.74	053° 14' 19.29"	039° 06' 22.46"	Картометрический метод	5.00	–
2059	488576.70	1291710.44	053° 14' 19.63"	039° 06' 22.78"	Картометрический метод	5.00	–
2060	488611.72	1291716.09	053° 14' 20.76"	039° 06' 23.10"	Картометрический метод	5.00	–
2061	488649.43	1291713.67	053° 14' 21.98"	039° 06' 22.98"	Картометрический метод	5.00	–
2062	488661.82	1291717.44	053° 14' 22.38"	039° 06' 23.19"	Картометрический метод	5.00	–

2063	488672.05	1291718.52	053° 14' 22.71"	039° 06' 23.26"	Картометрический метод	5.00	–
2064	488703.84	1291717.71	053° 14' 23.74"	039° 06' 23.23"	Картометрический метод	5.00	–
2065	488736.43	1291715.82	053° 14' 24.80"	039° 06' 23.14"	Картометрический метод	5.00	–
2066	488760.94	1291716.63	053° 14' 25.59"	039° 06' 23.20"	Картометрический метод	5.00	–
2067	488797.31	1291712.59	053° 14' 26.77"	039° 06' 23.00"	Картометрический метод	5.00	–
2068	488817.78	1291712.86	053° 14' 27.43"	039° 06' 23.02"	Картометрический метод	5.00	–
2069	488831.25	1291705.59	053° 14' 27.87"	039° 06' 22.63"	Картометрический метод	5.00	–
2070	488844.98	1291698.32	053° 14' 28.31"	039° 06' 22.25"	Картометрический метод	5.00	–
2071	488865.19	1291691.04	053° 14' 28.97"	039° 06' 21.87"	Картометрический метод	5.00	–
2072	488875.96	1291694.01	053° 14' 29.32"	039° 06' 22.03"	Картометрический метод	5.00	–
2073	488882.69	1291699.66	053° 14' 29.53"	039° 06' 22.34"	Картометрический метод	5.00	–
2074	488890.51	1291705.32	053° 14' 29.78"	039° 06' 22.65"	Картометрический метод	5.00	–
2075	488911.52	1291714.21	053° 14' 30.46"	039° 06' 23.14"	Картометрический метод	5.00	–
2076	488927.20	1291718.41	053° 14' 30.97"	039° 06' 23.37"	Картометрический метод	5.00	–
2077	488955.15	1291721.48	053° 14' 31.87"	039° 06' 23.55"	Картометрический метод	5.00	–
2078	489003.91	1291724.71	053° 14' 33.45"	039° 06' 23.75"	Картометрический метод	5.00	–
2079	489037.85	1291719.87	053° 14' 34.54"	039° 06' 23.50"	Картометрический метод	5.00	–
2080	489052.12	1291713.67	053° 14' 35.01"	039° 06' 23.17"	Картометрический метод	5.00	–
2081	489057.78	1291703.97	053° 14' 35.19"	039° 06' 22.65"	Картометрический метод	5.00	–
2082	489063.43	1291693.74	053° 14' 35.38"	039° 06' 22.10"	Картометрический метод	5.00	–
2083	489070.98	1291676.50	053° 14' 35.63"	039° 06' 21.18"	Картометрический метод	5.00	–
2084	489074.75	1291656.57	053° 14' 35.76"	039° 06' 20.11"	Картометрический метод	5.00	–
2085	489082.83	1291617.51	053° 14' 36.03"	039° 06' 18.00"	Картометрический метод	5.00	–
2086	489081.21	1291606.46	053° 14' 35.98"	039° 06' 17.41"	Картометрический метод	5.00	–
2087	489079.85	1291595.65	053° 14' 35.94"	039° 06' 16.82"	Картометрический метод	5.00	–
2088	489087.14	1291565.25	053° 14' 36.18"	039° 06' 15.19"	Картометрический метод	5.00	–
2089	489093.60	1291541.01	053° 14' 36.40"	039° 06' 13.88"	Картометрический метод	5.00	–
2090	489099.53	1291520.54	053° 14' 36.60"	039° 06' 12.78"	Картометрический метод	5.00	–
2091	489099.53	1291501.14	053° 14' 36.60"	039° 06' 11.74"	Картометрический метод	5.00	–
2092	489097.10	1291472.86	053° 14' 36.53"	039° 06' 10.21"	Картометрический метод	5.00	–
2093	489091.99	1291451.58	053° 14' 36.37"	039° 06' 09.06"	Картометрический метод	5.00	–
2094	489089.56	1291432.19	053° 14' 36.30"	039° 06' 08.01"	Картометрический метод	5.00	–
2095	489089.56	1291415.49	053° 14' 36.30"	039° 06' 07.11"	Картометрический метод	5.00	–
2096	489077.71	1291393.40	053° 14' 35.93"	039° 06' 05.92"	Картометрический метод	5.00	–
2097	489057.51	1291368.35	053° 14' 35.28"	039° 06' 04.56"	Картометрический метод	5.00	–
2098	489034.07	1291335.49	053° 14' 34.53"	039° 06' 02.77"	Картометрический метод	5.00	–
2099	489011.18	1291310.98	053° 14' 33.80"	039° 06' 01.44"	Картометрический метод	5.00	–
2100	488979.66	1291285.93	053° 14' 32.78"	039° 06' 00.08"	Картометрический метод	5.00	–
2101	488954.34	1291266.53	053° 14' 31.97"	039° 05' 59.02"	Картометрический метод	5.00	–



					метод		
2102	488908.28	1291238.79	053° 14' 30.49"	039° 05' 57.50"	Картометрический метод	5.00	–
2103	488852.53	1291199.46	053° 14' 28.70"	039° 05' 55.35"	Картометрический метод	5.00	–
2104	488817.65	1291182.75	053° 14' 27.57"	039° 05' 54.44"	Картометрический метод	5.00	–
2105	488794.34	1291167.68	053° 14' 26.82"	039° 05' 53.61"	Картометрический метод	5.00	–
2106	488767.95	1291145.32	053° 14' 25.98"	039° 05' 52.40"	Картометрический метод	5.00	–
2107	488734.55	1291113.54	053° 14' 24.90"	039° 05' 50.67"	Картометрический метод	5.00	–
2108	488712.13	1291088.82	053° 14' 24.19"	039° 05' 49.32"	Картометрический метод	5.00	–
2109	488663.85	1291031.05	053° 14' 22.64"	039° 05' 46.19"	Картометрический метод	5.00	–
2110	488655.62	1291017.37	053° 14' 22.38"	039° 05' 45.45"	Картометрический метод	5.00	–
2111	488650.77	1291000.40	053° 14' 22.23"	039° 05' 44.53"	Картометрический метод	5.00	–
2112	488643.23	1290951.11	053° 14' 22.00"	039° 05' 41.87"	Картометрический метод	5.00	–
2113	488637.58	1290933.06	053° 14' 21.82"	039° 05' 40.89"	Картометрический метод	5.00	–
2114	488611.94	1290892.94	053° 14' 21.00"	039° 05' 38.72"	Картометрический метод	5.00	–
2115	488606.08	1290881.97	053° 14' 20.81"	039° 05' 38.12"	Картометрический метод	5.00	–
2116	488601.50	1290873.69	053° 14' 20.67"	039° 05' 37.67"	Картометрический метод	5.00	–
2117	488598.27	1290861.30	053° 14' 20.57"	039° 05' 37.00"	Картометрический метод	5.00	–
2118	488579.75	1290811.74	053° 14' 19.98"	039° 05' 34.32"	Картометрический метод	5.00	–
2119	488572.61	1290792.88	053° 14' 19.75"	039° 05' 33.30"	Картометрический метод	5.00	–
2120	488557.85	1290772.79	053° 14' 19.28"	039° 05' 32.21"	Картометрический метод	5.00	–
2121	488542.22	1290760.13	053° 14' 18.78"	039° 05' 31.52"	Картометрический метод	5.00	–
2122	488516.59	1290742.04	053° 14' 17.96"	039° 05' 30.54"	Картометрический метод	5.00	–
2123	488507.23	1290728.64	053° 14' 17.66"	039° 05' 29.81"	Картометрический метод	5.00	–
2124	488498.68	1290705.35	053° 14' 17.39"	039° 05' 28.55"	Картометрический метод	5.00	–
2125	488494.77	1290679.96	053° 14' 17.27"	039° 05' 27.18"	Картометрический метод	5.00	–
2126	488488.24	1290651.14	053° 14' 17.06"	039° 05' 25.62"	Картометрический метод	5.00	–
2127	488487.30	1290643.80	053° 14' 17.04"	039° 05' 25.23"	Картометрический метод	5.00	–
2128	488484.81	1290616.40	053° 14' 16.96"	039° 05' 23.75"	Картометрический метод	5.00	–
2129	488485.15	1290604.34	053° 14' 16.98"	039° 05' 23.10"	Картометрический метод	5.00	–
2130	488492.66	1290580.20	053° 14' 17.23"	039° 05' 21.80"	Картометрический метод	5.00	–
2131	488501.01	1290560.00	053° 14' 17.50"	039° 05' 20.71"	Картометрический метод	5.00	–
2132	488519.60	1290532.26	053° 14' 18.11"	039° 05' 19.23"	Картометрический метод	5.00	–
2133	488542.76	1290493.74	053° 14' 18.87"	039° 05' 17.16"	Картометрический метод	5.00	–
2134	488564.58	1290468.42	053° 14' 19.58"	039° 05' 15.81"	Картометрический метод	5.00	–
2135	488580.74	1290455.76	053° 14' 20.11"	039° 05' 15.13"	Картометрический метод	5.00	–
2136	488590.44	1290453.87	053° 14' 20.42"	039° 05' 15.03"	Картометрический метод	5.00	–
2137	488598.52	1290453.06	053° 14' 20.69"	039° 05' 14.99"	Картометрический метод	5.00	–
2138	488605.27	1290451.43	053° 14' 20.90"	039° 05' 14.91"	Картометрический метод	5.00	–
2139	488615.44	1290446.44	053° 14' 21.24"	039° 05' 14.64"	Картометрический метод	5.00	–

2140	488632.07	1290435.94	053° 14' 21.78"	039° 05' 14.08"	Картометрический метод	5.00	–
2141	488642.31	1290426.98	053° 14' 22.11"	039° 05' 13.61"	Картометрический метод	5.00	–
2142	488650.79	1290417.02	053° 14' 22.39"	039° 05' 13.07"	Картометрический метод	5.00	–
2143	488657.05	1290411.23	053° 14' 22.59"	039° 05' 12.76"	Картометрический метод	5.00	–
2144	488663.45	1290405.30	053° 14' 22.80"	039° 05' 12.45"	Картометрический метод	5.00	–
2145	488680.67	1290398.11	053° 14' 23.36"	039° 05' 12.07"	Картометрический метод	5.00	–
2146	488697.37	1290392.73	053° 14' 23.90"	039° 05' 11.78"	Картометрический метод	5.00	–
2147	488714.76	1290383.96	053° 14' 24.46"	039° 05' 11.32"	Картометрический метод	5.00	–
2148	488723.50	1290374.95	053° 14' 24.75"	039° 05' 10.84"	Картометрический метод	5.00	–
2149	488727.81	1290366.60	053° 14' 24.89"	039° 05' 10.39"	Картометрический метод	5.00	–
2150	488735.89	1290356.09	053° 14' 25.16"	039° 05' 09.83"	Картометрический метод	5.00	–
2151	488748.82	1290350.71	053° 14' 25.58"	039° 05' 09.54"	Картометрический метод	5.00	–
2152	488760.94	1290343.43	053° 14' 25.97"	039° 05' 09.16"	Картометрический метод	5.00	–
2153	488771.99	1290331.04	053° 14' 26.33"	039° 05' 08.49"	Картометрический метод	5.00	–
2154	488780.88	1290325.66	053° 14' 26.62"	039° 05' 08.21"	Картометрический метод	5.00	–
2155	488794.61	1290322.15	053° 14' 27.06"	039° 05' 08.02"	Картометрический метод	5.00	–
2156	488812.39	1290321.62	053° 14' 27.64"	039° 05' 08.00"	Картометрический метод	5.00	–
2157	488824.00	1290312.94	053° 14' 28.02"	039° 05' 07.54"	Картометрический метод	5.00	–
2158	488840.67	1290319.73	053° 14' 28.56"	039° 05' 07.91"	Картометрический метод	5.00	–
2159	488856.30	1290317.58	053° 14' 29.06"	039° 05' 07.80"	Картометрический метод	5.00	–
2160	488865.99	1290313.54	053° 14' 29.38"	039° 05' 07.59"	Картометрический метод	5.00	–
2161	488873.27	1290304.65	053° 14' 29.61"	039° 05' 07.12"	Картометрический метод	5.00	–
2162	488882.15	1290295.49	053° 14' 29.90"	039° 05' 06.63"	Картометрический метод	5.00	–
2163	488896.70	1290292.26	053° 14' 30.37"	039° 05' 06.46"	Картометрический метод	5.00	–
2164	488912.86	1290293.87	053° 14' 30.90"	039° 05' 06.55"	Картометрический метод	5.00	–
2165	488931.18	1290295.76	053° 14' 31.49"	039° 05' 06.66"	Картометрический метод	5.00	–
2166	488941.95	1290290.64	053° 14' 31.84"	039° 05' 06.39"	Картометрический метод	5.00	–
2167	488952.12	1290286.39	053° 14' 32.17"	039° 05' 06.17"	Картометрический метод	5.00	–
2168	488965.39	1290285.79	053° 14' 32.60"	039° 05' 06.14"	Картометрический метод	5.00	–
2169	488979.45	1290281.88	053° 14' 33.05"	039° 05' 05.94"	Картометрический метод	5.00	–
2170	489028.15	1290254.55	053° 14' 34.64"	039° 05' 04.48"	Картометрический метод	5.00	–
2171	489076.63	1290231.92	053° 14' 36.21"	039° 05' 03.29"	Картометрический метод	5.00	–
2172	489116.77	1290214.14	053° 14' 37.51"	039° 05' 02.35"	Картометрический метод	5.00	–
2173	489125.10	1290203.56	053° 14' 37.79"	039° 05' 01.78"	Картометрический метод	5.00	–
2174	489136.16	1290208.48	053° 14' 38.14"	039° 05' 02.05"	Картометрический метод	5.00	–
2175	489151.78	1290204.44	053° 14' 38.65"	039° 05' 01.84"	Картометрический метод	5.00	–
2176	489153.40	1290198.25	053° 14' 38.70"	039° 05' 01.51"	Картометрический метод	5.00	–
2177	489155.02	1290184.24	053° 14' 38.76"	039° 05' 00.75"	Картометрический метод	5.00	–
2178	489162.02	1290174.55	053° 14' 38.99"	039° 05' 00.23"	Картометрический метод	5.00	–

					метод		
2179	489176.03	1290164.85	053° 14' 39.44"	039° 04' 59.71"	Картометрический метод	5.00	–
2180	489184.11	1290162.69	053° 14' 39.71"	039° 04' 59.60"	Картометрический метод	5.00	–
2181	489193.00	1290169.16	053° 14' 39.99"	039° 04' 59.95"	Картометрический метод	5.00	–
2182	489203.23	1290175.89	053° 14' 40.32"	039° 05' 00.32"	Картометрический метод	5.00	–
2183	489219.66	1290169.16	053° 14' 40.85"	039° 04' 59.97"	Картометрический метод	5.00	–
2184	489233.13	1290163.50	053° 14' 41.29"	039° 04' 59.67"	Картометрический метод	5.00	–
2185	489246.87	1290163.77	053° 14' 41.74"	039° 04' 59.69"	Картометрический метод	5.00	–
2186	489275.96	1290164.58	053° 14' 42.68"	039° 04' 59.75"	Картометрический метод	5.00	–
2187	489301.82	1290159.73	053° 14' 43.51"	039° 04' 59.50"	Картометрический метод	5.00	–
2188	489328.75	1290156.50	053° 14' 44.39"	039° 04' 59.33"	Картометрический метод	5.00	–
2189	489352.73	1290146.80	053° 14' 45.16"	039° 04' 58.82"	Картометрический метод	5.00	–
2190	489368.35	1290132.26	053° 14' 45.67"	039° 04' 58.04"	Картометрический метод	5.00	–
2191	489378.32	1290112.32	053° 14' 46.00"	039° 04' 56.97"	Картометрический метод	5.00	–
2192	489397.44	1290058.45	053° 14' 46.64"	039° 04' 54.08"	Картометрический метод	5.00	–
2193	489412.79	1290012.39	053° 14' 47.14"	039° 04' 51.60"	Картометрический метод	5.00	–
2194	489416.46	1289976.04	053° 14' 47.27"	039° 04' 49.64"	Картометрический метод	5.00	–
2195	489428.71	1289952.61	053° 14' 47.68"	039° 04' 48.38"	Картометрический метод	5.00	–
2196	489442.05	1289946.61	053° 14' 48.11"	039° 04' 48.07"	Картометрический метод	5.00	–
2197	489454.17	1289932.14	053° 14' 48.50"	039° 04' 47.29"	Картометрический метод	5.00	–
2198	489456.39	1289920.08	053° 14' 48.58"	039° 04' 46.64"	Картометрический метод	5.00	–
2199	489459.89	1289905.74	053° 14' 48.70"	039° 04' 45.87"	Картометрический метод	5.00	–
2200	489470.46	1289817.33	053° 14' 49.06"	039° 04' 41.11"	Картометрический метод	5.00	–
2201	489477.47	1289796.32	053° 14' 49.29"	039° 04' 39.98"	Картометрический метод	5.00	–
2202	489476.25	1289783.80	053° 14' 49.26"	039° 04' 39.30"	Картометрический метод	5.00	–
2203	489482.65	1289763.46	053° 14' 49.47"	039° 04' 38.21"	Картометрический метод	5.00	–
2204	489511.07	1289678.89	053° 14' 50.41"	039° 04' 33.66"	Картометрический метод	5.00	–
2205	489519.08	1289655.52	053° 14' 50.68"	039° 04' 32.40"	Картометрический метод	5.00	–
2206	489530.26	1289628.12	053° 14' 51.05"	039° 04' 30.93"	Картометрический метод	5.00	–
2207	489533.29	1289625.96	053° 14' 51.15"	039° 04' 30.82"	Картометрический метод	5.00	–
2208	489551.52	1289622.90	053° 14' 51.74"	039° 04' 30.66"	Картометрический метод	5.00	–
2209	489559.87	1289614.81	053° 14' 52.01"	039° 04' 30.23"	Картометрический метод	5.00	–
2210	489562.02	1289596.77	053° 14' 52.08"	039° 04' 29.25"	Картометрический метод	5.00	–
2211	489558.25	1289579.26	053° 14' 51.97"	039° 04' 28.31"	Картометрический метод	5.00	–
2212	489549.36	1289561.48	053° 14' 51.68"	039° 04' 27.35"	Картометрический метод	5.00	–
2213	489551.52	1289550.17	053° 14' 51.76"	039° 04' 26.74"	Картометрический метод	5.00	–
2214	489560.67	1289531.31	053° 14' 52.06"	039° 04' 25.72"	Картометрический метод	5.00	–
2215	489569.56	1289512.73	053° 14' 52.35"	039° 04' 24.72"	Картометрический метод	5.00	–
2216	489568.75	1289508.69	053° 14' 52.32"	039° 04' 24.51"	Картометрический метод	5.00	–

2217	489563.91	1289504.11	053° 14' 52.17"	039° 04' 24.26"	Картометрический метод	5.00	–
2218	489566.06	1289496.57	053° 14' 52.24"	039° 04' 23.85"	Картометрический метод	5.00	–
2219	489586.26	1289465.05	053° 14' 52.90"	039° 04' 22.16"	Картометрический метод	5.00	–
2220	489598.38	1289451.31	053° 14' 53.30"	039° 04' 21.43"	Картометрический метод	5.00	–
2221	489619.39	1289424.65	053° 14' 53.98"	039° 04' 20.00"	Картометрический метод	5.00	–
2222	489634.75	1289392.32	053° 14' 54.49"	039° 04' 18.26"	Картометрический метод	5.00	–
2223	489659.80	1289360.00	053° 14' 55.31"	039° 04' 16.53"	Картометрический метод	5.00	–
2224	489672.67	1289347.46	053° 14' 55.73"	039° 04' 15.86"	Картометрический метод	5.00	–
2225	489686.73	1289340.88	053° 14' 56.18"	039° 04' 15.51"	Картометрический метод	5.00	–
2226	489705.05	1289337.37	053° 14' 56.78"	039° 04' 15.33"	Картометрический метод	5.00	–
2227	489716.98	1289331.24	053° 14' 57.17"	039° 04' 15.00"	Картометрический метод	5.00	–
2228	489736.57	1289300.53	053° 14' 57.81"	039° 04' 13.36"	Картометрический метод	5.00	–
2229	489764.31	1289239.93	053° 14' 58.72"	039° 04' 10.10"	Картометрический метод	5.00	–
2230	489775.56	1289212.25	053° 14' 59.09"	039° 04' 08.61"	Картометрический метод	5.00	–
2231	489773.81	1289192.32	053° 14' 59.04"	039° 04' 07.54"	Картометрический метод	5.00	–
2232	489785.79	1289147.34	053° 14' 59.44"	039° 04' 05.12"	Картометрический метод	5.00	–
2233	489787.74	1289101.95	053° 14' 59.52"	039° 04' 02.67"	Картометрический метод	5.00	–
2234	489789.09	1289096.03	053° 14' 59.56"	039° 04' 02.35"	Картометрический метод	5.00	–
2235	489790.17	1289085.52	053° 14' 59.60"	039° 04' 01.78"	Картометрический метод	5.00	–
2236	489778.05	1289070.44	053° 14' 59.21"	039° 04' 00.96"	Картометрический метод	5.00	–
2237	489771.65	1289057.18	053° 14' 59.01"	039° 04' 00.25"	Картометрический метод	5.00	–
2238	489773.88	1289002.37	053° 14' 59.09"	039° 03' 57.29"	Картометрический метод	5.00	–
2239	489777.24	1288996.24	053° 14' 59.20"	039° 03' 56.96"	Картометрический метод	5.00	–
2240	489793.27	1288980.55	053° 14' 59.73"	039° 03' 56.12"	Картометрический метод	5.00	–
2241	489799.26	1288944.66	053° 14' 59.93"	039° 03' 54.19"	Картометрический метод	5.00	–
2242	489811.45	1288912.05	053° 15' 00.33"	039° 03' 52.44"	Картометрический метод	5.00	–
2243	489824.92	1288884.04	053° 15' 00.78"	039° 03' 50.93"	Картометрический метод	5.00	–
2244	489831.65	1288863.57	053° 15' 01.00"	039° 03' 49.83"	Картометрический метод	5.00	–
2245	489836.50	1288840.13	053° 15' 01.16"	039° 03' 48.57"	Картометрический метод	5.00	–
2246	489843.23	1288823.06	053° 15' 01.38"	039° 03' 47.65"	Картометрический метод	5.00	–
2247	489873.13	1288764.07	053° 15' 02.37"	039° 03' 44.48"	Картометрический метод	5.00	–
2248	489887.27	1288707.58	053° 15' 02.84"	039° 03' 41.44"	Картометрический метод	5.00	–
2249	489902.15	1288640.65	053° 15' 03.34"	039° 03' 37.84"	Картометрический метод	5.00	–
2250	489912.18	1288591.42	053° 15' 03.67"	039° 03' 35.19"	Картометрический метод	5.00	–
2251	489914.07	1288567.86	053° 15' 03.74"	039° 03' 33.92"	Картометрический метод	5.00	–
2252	489914.27	1288551.22	053° 15' 03.75"	039° 03' 33.02"	Картометрический метод	5.00	–
2253	489910.36	1288507.05	053° 15' 03.64"	039° 03' 30.64"	Картометрический метод	5.00	–
2254	489913.39	1288486.52	053° 15' 03.74"	039° 03' 29.53"	Картометрический метод	5.00	–
2255	489922.42	1288418.86	053° 15' 04.05"	039° 03' 25.89"	Картометрический метод	5.00	–

					метод		
2256	489919.46	1288386.53	053° 15' 03.96"	039° 03' 24.14"	Картометрический метод	5.00	–
2257	489903.16	1288347.34	053° 15' 03.45"	039° 03' 22.02"	Картометрический метод	5.00	–
2258	489897.24	1288342.90	053° 15' 03.26"	039° 03' 21.78"	Картометрический метод	5.00	–
2259	489879.06	1288342.09	053° 15' 02.67"	039° 03' 21.73"	Картометрический метод	5.00	–
2260	489872.93	1288337.10	053° 15' 02.47"	039° 03' 21.46"	Картометрический метод	5.00	–
2261	489846.46	1288293.80	053° 15' 01.63"	039° 03' 19.11"	Картометрический метод	5.00	–
2262	489839.53	1288284.64	053° 15' 01.40"	039° 03' 18.61"	Картометрический метод	5.00	–
2263	489834.75	1288278.65	053° 15' 01.25"	039° 03' 18.29"	Картометрический метод	5.00	–
2264	489811.99	1288226.80	053° 15' 00.53"	039° 03' 15.48"	Картометрический метод	5.00	–
2265	489794.48	1288191.25	053° 14' 59.97"	039° 03' 13.56"	Картометрический метод	5.00	–
2266	489775.89	1288160.81	053° 14' 59.38"	039° 03' 11.91"	Картометрический метод	5.00	–
2267	489763.77	1288134.14	053° 14' 58.99"	039° 03' 10.46"	Картометрический метод	5.00	–
2268	489756.50	1288095.35	053° 14' 58.77"	039° 03' 08.37"	Картометрический метод	5.00	–
2269	489751.38	1288067.07	053° 14' 58.61"	039° 03' 06.84"	Картометрический метод	5.00	–
2270	489754.07	1288052.26	053° 14' 58.70"	039° 03' 06.04"	Картометрический метод	5.00	–
2271	489773.47	1288026.82	053° 14' 59.33"	039° 03' 04.68"	Картометрический метод	5.00	–
2272	489794.95	1287982.11	053° 15' 00.04"	039° 03' 02.28"	Картометрический метод	5.00	–
2273	489834.34	1287949.11	053° 15' 01.32"	039° 03' 00.52"	Картометрический метод	5.00	–
2274	489848.62	1287933.47	053° 15' 01.79"	039° 02' 59.68"	Картометрический метод	5.00	–
2275	489855.42	1287917.73	053° 15' 02.01"	039° 02' 58.83"	Картометрический метод	5.00	–
2276	489854.28	1287901.14	053° 15' 01.98"	039° 02' 57.94"	Картометрический метод	5.00	–
2277	489849.16	1287877.44	053° 15' 01.82"	039° 02' 56.66"	Картометрический метод	5.00	–
2278	489835.69	1287854.81	053° 15' 01.39"	039° 02' 55.43"	Картометрический метод	5.00	–
2279	489822.49	1287816.84	053° 15' 00.97"	039° 02' 53.38"	Картометрический метод	5.00	–
2280	489810.78	1287794.04	053° 15' 00.60"	039° 02' 52.14"	Картометрический метод	5.00	–
2281	489793.67	1287770.24	053° 15' 00.05"	039° 02' 50.85"	Картометрический метод	5.00	–
2282	489765.39	1287727.68	053° 14' 59.15"	039° 02' 48.54"	Картометрический метод	5.00	–
2283	489750.58	1287690.81	053° 14' 58.68"	039° 02' 46.55"	Картометрический метод	5.00	–
2284	489745.33	1287663.81	053° 14' 58.52"	039° 02' 45.09"	Картометрический метод	5.00	–
2285	489743.24	1287630.28	053° 14' 58.46"	039° 02' 43.28"	Картометрический метод	5.00	–
2286	489741.88	1287602.37	053° 14' 58.42"	039° 02' 41.78"	Картометрический метод	5.00	–
2287	489738.86	1287540.12	053° 14' 58.34"	039° 02' 38.42"	Картометрический метод	5.00	–
2288	489739.67	1287502.21	053° 14' 58.37"	039° 02' 36.37"	Картометрический метод	5.00	–
2289	489744.72	1287482.34	053° 14' 58.54"	039° 02' 35.30"	Картометрический метод	5.00	–
2290	489749.30	1287461.81	053° 14' 58.70"	039° 02' 34.20"	Картометрический метод	5.00	–
2291	489753.88	1287444.84	053° 14' 58.85"	039° 02' 33.28"	Картометрический метод	5.00	–
2292	489761.01	1287420.06	053° 14' 59.09"	039° 02' 31.95"	Картометрический метод	5.00	–
2293	489773.07	1287393.93	053° 14' 59.48"	039° 02' 30.55"	Картометрический метод	5.00	–

2294	489799.87	1287350.43	053° 15' 00.36"	039° 02' 28.21"	Картометрический метод	5.00	–
2295	489834.95	1287290.44	053° 15' 01.51"	039° 02' 24.99"	Картометрический метод	5.00	–
2296	489878.38	1287219.27	053° 15' 02.93"	039° 02' 21.17"	Картометрический метод	5.00	–
2297	489911.58	1287178.86	053° 15' 04.02"	039° 02' 19.01"	Картометрический метод	5.00	–
2298	489916.96	1287177.85	053° 15' 04.19"	039° 02' 18.95"	Картометрический метод	5.00	–
2299	489926.26	1287179.67	053° 15' 04.49"	039° 02' 19.06"	Картометрический метод	5.00	–
2300	489939.12	1287186.74	053° 15' 04.91"	039° 02' 19.44"	Картометрический метод	5.00	–
2301	489944.50	1287196.78	053° 15' 05.08"	039° 02' 19.99"	Картометрический метод	5.00	–
2302	489954.74	1287205.19	053° 15' 05.41"	039° 02' 20.44"	Картометрический метод	5.00	–
2303	489975.95	1287205.93	053° 15' 06.09"	039° 02' 20.49"	Картометрический метод	5.00	–
2304	490057.36	1287189.10	053° 15' 08.73"	039° 02' 19.62"	Картометрический метод	5.00	–
2305	490068.87	1287179.13	053° 15' 09.10"	039° 02' 19.09"	Картометрический метод	5.00	–
2306	490085.23	1287152.60	053° 15' 09.64"	039° 02' 17.66"	Картометрический метод	5.00	–
2307	490111.36	1287104.06	053° 15' 10.50"	039° 02' 15.06"	Картометрический метод	5.00	–
2308	490126.06	1287070.71	053° 15' 10.98"	039° 02' 13.26"	Картометрический метод	5.00	–
2309	490134.95	1287049.70	053° 15' 11.27"	039° 02' 12.13"	Картометрический метод	5.00	–
2310	490147.88	1287035.96	053° 15' 11.70"	039° 02' 11.40"	Картометрический метод	5.00	–
2311	490161.62	1287036.50	053° 15' 12.14"	039° 02' 11.43"	Картометрический метод	5.00	–
2312	490174.28	1287042.15	053° 15' 12.55"	039° 02' 11.74"	Картометрический метод	5.00	–
2313	490181.01	1287055.35	053° 15' 12.76"	039° 02' 12.46"	Картометрический метод	5.00	–
2314	490197.71	1287070.44	053° 15' 13.30"	039° 02' 13.28"	Картометрический метод	5.00	–
2315	490233.54	1287094.95	053° 15' 14.45"	039° 02' 14.62"	Картометрический метод	5.00	–
2316	490263.34	1287124.26	053° 15' 15.41"	039° 02' 16.21"	Картометрический метод	5.00	–
2317	490308.32	1287156.11	053° 15' 16.85"	039° 02' 17.95"	Картометрический метод	5.00	–
2318	490319.96	1287166.47	053° 15' 17.23"	039° 02' 18.51"	Картометрический метод	5.00	–
2319	490340.03	1287202.43	053° 15' 17.87"	039° 02' 20.46"	Картометрический метод	5.00	–
2320	490353.16	1287235.76	053° 15' 18.29"	039° 02' 22.26"	Картометрический метод	5.00	–
2321	490373.56	1287299.73	053° 15' 18.93"	039° 02' 25.72"	Картометрический метод	5.00	–
2322	490390.87	1287341.61	053° 15' 19.48"	039° 02' 27.99"	Картометрический метод	5.00	–
2323	490416.52	1287405.11	053° 15' 20.29"	039° 02' 31.42"	Картометрический метод	5.00	–
2324	490433.49	1287429.69	053° 15' 20.84"	039° 02' 32.75"	Картометрический метод	5.00	–
2325	490445.28	1287439.79	053° 15' 21.21"	039° 02' 33.30"	Картометрический метод	5.00	–
2326	490458.94	1287447.87	053° 15' 21.65"	039° 02' 33.75"	Картометрический метод	5.00	–
2327	490472.88	1287449.22	053° 15' 22.10"	039° 02' 33.82"	Картометрический метод	5.00	–
2328	490514.50	1287437.50	053° 15' 23.45"	039° 02' 33.21"	Картометрический метод	5.00	–
2329	490559.68	1287415.55	053° 15' 24.92"	039° 02' 32.04"	Картометрический метод	5.00	–
2330	490586.75	1287399.12	053° 15' 25.80"	039° 02' 31.17"	Картометрический метод	5.00	–
2331	490611.73	1287378.72	053° 15' 26.61"	039° 02' 30.08"	Картометрический метод	5.00	–
2332	490621.09	1287373.40	053° 15' 26.92"	039° 02' 29.80"	Картометрический метод	5.00	–

					метод		
2333	490643.71	1287363.77	053° 15' 27.65"	039° 02' 29.29"	Картометрический метод	5.00	–
2334	490650.38	1287362.69	053° 15' 27.87"	039° 02' 29.23"	Картометрический метод	5.00	–
2335	490661.56	1287361.28	053° 15' 28.23"	039° 02' 29.16"	Картометрический метод	5.00	–
2336	490706.33	1287345.05	053° 15' 29.68"	039° 02' 28.30"	Картометрический метод	5.00	–
2337	490722.02	1287341.01	053° 15' 30.19"	039° 02' 28.09"	Картометрический метод	5.00	–
2338	490739.06	1287338.72	053° 15' 30.74"	039° 02' 27.98"	Картометрический метод	5.00	–
2339	490755.89	1287324.98	053° 15' 31.29"	039° 02' 27.24"	Картометрический метод	5.00	–
2340	490768.75	1287316.09	053° 15' 31.71"	039° 02' 26.77"	Картометрический метод	5.00	–
2341	490779.86	1287303.57	053° 15' 32.07"	039° 02' 26.10"	Картометрический метод	5.00	–
2342	490787.14	1287293.94	053° 15' 32.31"	039° 02' 25.58"	Картометрический метод	5.00	–
2343	490809.36	1287263.64	053° 15' 33.03"	039° 02' 23.96"	Картометрический метод	5.00	–
2344	490817.37	1287248.09	053° 15' 33.30"	039° 02' 23.12"	Картометрический метод	5.00	–
2345	490826.80	1287165.46	053° 15' 33.62"	039° 02' 18.67"	Картометрический метод	5.00	–
2346	490839.52	1287086.62	053° 15' 34.05"	039° 02' 14.42"	Картометрический метод	5.00	–
2347	490840.74	1287050.52	053° 15' 34.10"	039° 02' 12.47"	Картометрический метод	5.00	–
2348	490837.57	1286989.99	053° 15' 34.02"	039° 02' 09.21"	Картометрический метод	5.00	–
2349	490828.88	1286962.58	053° 15' 33.74"	039° 02' 07.72"	Картометрический метод	5.00	–
2350	490814.88	1286938.48	053° 15' 33.29"	039° 02' 06.42"	Картометрический метод	5.00	–
2351	490798.25	1286916.93	053° 15' 32.76"	039° 02' 05.25"	Картометрический метод	5.00	–
2352	490777.98	1286895.45	053° 15' 32.11"	039° 02' 04.08"	Картометрический метод	5.00	–
2353	490755.69	1286873.97	053° 15' 31.40"	039° 02' 02.91"	Картометрический метод	5.00	–
2354	490739.13	1286857.07	053° 15' 30.86"	039° 02' 02.00"	Картометрический метод	5.00	–
2355	490645.40	1286769.53	053° 15' 27.85"	039° 01' 57.23"	Картометрический метод	5.00	–
2356	490621.63	1286747.72	053° 15' 27.09"	039° 01' 56.05"	Картометрический метод	5.00	–
2357	490603.51	1286726.71	053° 15' 26.51"	039° 01' 54.91"	Картометрический метод	5.00	–
2358	490578.46	1286698.23	053° 15' 25.71"	039° 01' 53.36"	Картометрический метод	5.00	–
2359	490548.30	1286657.08	053° 15' 24.74"	039° 01' 51.13"	Картометрический метод	5.00	–
2360	490539.81	1286631.70	053° 15' 24.47"	039° 01' 49.76"	Картометрический метод	5.00	–
2361	490537.26	1286612.24	053° 15' 24.40"	039° 01' 48.71"	Картометрический метод	5.00	–
2362	490543.11	1286597.56	053° 15' 24.59"	039° 01' 47.92"	Картометрический метод	5.00	–
2363	490548.37	1286583.42	053° 15' 24.76"	039° 01' 47.16"	Картометрический метод	5.00	–
2364	490546.41	1286545.37	053° 15' 24.71"	039° 01' 45.10"	Картометрический метод	5.00	–
2365	490534.49	1286521.34	053° 15' 24.33"	039° 01' 43.80"	Картометрический метод	5.00	–
2366	490520.56	1286503.83	053° 15' 23.88"	039° 01' 42.85"	Картометрический метод	5.00	–
2367	490505.20	1286493.93	053° 15' 23.39"	039° 01' 42.31"	Картометрический метод	5.00	–
2368	490498.07	1286491.64	053° 15' 23.16"	039° 01' 42.18"	Картометрический метод	5.00	–
2369	490475.10	1286491.51	053° 15' 22.42"	039° 01' 42.17"	Картометрический метод	5.00	–
2370	490463.46	1286488.48	053° 15' 22.04"	039° 01' 42.00"	Картометрический метод	5.00	–

2371	490452.41	1286483.83	053° 15' 21.68"	039° 01' 41.74"	Картометрический метод	5.00	–
2372	490427.50	1286467.27	053° 15' 20.88"	039° 01' 40.84"	Картометрический метод	5.00	–
2373	490413.49	1286455.28	053° 15' 20.43"	039° 01' 40.19"	Картометрический метод	5.00	–
2374	490398.54	1286438.92	053° 15' 19.95"	039° 01' 39.30"	Картометрический метод	5.00	–
2375	490383.33	1286419.05	053° 15' 19.46"	039° 01' 38.22"	Картометрический метод	5.00	–
2376	490364.94	1286391.18	053° 15' 18.88"	039° 01' 36.71"	Картометрический метод	5.00	–
2377	490351.28	1286358.38	053° 15' 18.44"	039° 01' 34.94"	Картометрический метод	5.00	–
2378	490341.17	1286339.26	053° 15' 18.12"	039° 01' 33.90"	Картометрический метод	5.00	–
2379	490302.32	1286269.37	053° 15' 16.88"	039° 01' 30.11"	Картометрический метод	5.00	–
2380	490273.37	1286220.21	053° 15' 15.96"	039° 01' 27.45"	Картометрический метод	5.00	–
2381	490255.79	1286185.06	053° 15' 15.40"	039° 01' 25.55"	Картометрический метод	5.00	–
2382	490247.78	1286156.58	053° 15' 15.14"	039° 01' 24.01"	Картометрический метод	5.00	–
2383	490248.66	1286138.67	053° 15' 15.18"	039° 01' 23.04"	Картометрический метод	5.00	–
2384	490249.33	1286109.11	053° 15' 15.21"	039° 01' 21.45"	Картометрический метод	5.00	–
2385	490245.69	1286091.74	053° 15' 15.09"	039° 01' 20.51"	Картометрический метод	5.00	–
2386	490240.98	1286066.55	053° 15' 14.95"	039° 01' 19.15"	Картометрический метод	5.00	–
2387	490236.74	1286052.21	053° 15' 14.81"	039° 01' 18.38"	Картометрический метод	5.00	–
2388	490231.01	1286037.33	053° 15' 14.63"	039° 01' 17.57"	Картометрический метод	5.00	–
2389	490213.78	1285998.68	053° 15' 14.08"	039° 01' 15.48"	Картометрический метод	5.00	–
2390	490205.02	1285983.53	053° 15' 13.80"	039° 01' 14.66"	Картометрический метод	5.00	–
2391	490199.77	1285977.81	053° 15' 13.63"	039° 01' 14.35"	Картометрический метод	5.00	–
2392	490182.94	1285962.32	053° 15' 13.09"	039° 01' 13.51"	Картометрический метод	5.00	–
2393	490179.44	1285949.59	053° 15' 12.98"	039° 01' 12.82"	Картометрический метод	5.00	–
2394	490171.42	1285924.27	053° 15' 12.73"	039° 01' 11.45"	Картометрический метод	5.00	–
2395	490152.37	1285883.47	053° 15' 12.12"	039° 01' 09.24"	Картометрический метод	5.00	–
2396	490145.16	1285862.53	053° 15' 11.90"	039° 01' 08.11"	Картометрический метод	5.00	–
2397	490143.82	1285847.58	053° 15' 11.86"	039° 01' 07.30"	Картометрический метод	5.00	–
2398	490147.05	1285832.77	053° 15' 11.96"	039° 01' 06.50"	Картометрический метод	5.00	–
2399	490155.19	1285819.03	053° 15' 12.23"	039° 01' 05.77"	Картометрический метод	5.00	–
2400	490160.11	1285814.11	053° 15' 12.39"	039° 01' 05.50"	Картометрический метод	5.00	–
2401	490177.95	1285807.45	053° 15' 12.97"	039° 01' 05.15"	Картометрический метод	5.00	–
2402	490192.50	1285793.17	053° 15' 13.44"	039° 01' 04.39"	Картометрический метод	5.00	–
2403	490205.02	1285779.91	053° 15' 13.85"	039° 01' 03.68"	Картометрический метод	5.00	–
2404	490217.35	1285767.38	053° 15' 14.25"	039° 01' 03.01"	Картометрический метод	5.00	–
2405	490219.30	1285760.11	053° 15' 14.32"	039° 01' 02.61"	Картометрический метод	5.00	–
2406	490221.32	1285759.10	053° 15' 14.38"	039° 01' 02.56"	Картометрический метод	5.00	–
2407	490227.71	1285761.52	053° 15' 14.59"	039° 01' 02.69"	Картометрический метод	5.00	–
2408	490231.42	1285761.05	053° 15' 14.71"	039° 01' 02.67"	Картометрический метод	5.00	–
2409	490242.80	1285750.95	053° 15' 15.08"	039° 01' 02.13"	Картометрический метод	5.00	–



					метод		
2410	490245.69	1285735.53	053° 15' 15.18"	039° 01' 01.30"	Картометрический метод	5.00	–
2411	490250.00	1285717.02	053° 15' 15.32"	039° 01' 00.30"	Картометрический метод	5.00	–
2412	490249.19	1285687.12	053° 15' 15.30"	039° 00' 58.69"	Картометрический метод	5.00	–
2413	490232.56	1285670.29	053° 15' 14.77"	039° 00' 57.77"	Картометрический метод	5.00	–
2414	490228.19	1285661.20	053° 15' 14.63"	039° 00' 57.28"	Картометрический метод	5.00	–
2415	490220.11	1285628.27	053° 15' 14.38"	039° 00' 55.50"	Картометрический метод	5.00	–
2416	490214.79	1285617.83	053° 15' 14.21"	039° 00' 54.94"	Картометрический метод	5.00	–
2417	490207.78	1285599.85	053° 15' 13.99"	039° 00' 53.97"	Картометрический метод	5.00	–
2418	490197.62	1285588.74	053° 15' 13.66"	039° 00' 53.36"	Картометрический метод	5.00	–
2419	490190.21	1285555.75	053° 15' 13.43"	039° 00' 51.58"	Картометрический метод	5.00	–
2420	490188.86	1285537.63	053° 15' 13.39"	039° 00' 50.60"	Картометрический метод	5.00	–
2421	490192.57	1285509.56	053° 15' 13.51"	039° 00' 49.09"	Картометрический метод	5.00	–
2422	490193.71	1285472.66	053° 15' 13.56"	039° 00' 47.10"	Картометрический метод	5.00	–
2423	490209.60	1285427.21	053° 15' 14.09"	039° 00' 44.65"	Картометрический метод	5.00	–
2424	490210.64	1285409.29	053° 15' 14.12"	039° 00' 43.69"	Картометрический метод	5.00	–
2425	490211.58	1285400.54	053° 15' 14.16"	039° 00' 43.22"	Картометрический метод	5.00	–
2426	490221.14	1285385.45	053° 15' 14.47"	039° 00' 42.41"	Картометрический метод	5.00	–
2427	490232.46	1285375.89	053° 15' 14.84"	039° 00' 41.90"	Картометрический метод	5.00	–
2428	490238.65	1285378.72	053° 15' 15.04"	039° 00' 42.05"	Картометрический метод	5.00	–
2429	490244.28	1285383.50	053° 15' 15.22"	039° 00' 42.31"	Картометрический метод	5.00	–
2430	490282.59	1285345.66	053° 15' 16.47"	039° 00' 40.29"	Картометрический метод	5.00	–
2431	490328.11	1285299.40	053° 15' 17.95"	039° 00' 37.81"	Картометрический метод	5.00	–
2432	490370.20	1285246.75	053° 15' 19.32"	039° 00' 34.98"	Картометрический метод	5.00	–
2433	490381.78	1285216.85	053° 15' 19.71"	039° 00' 33.38"	Картометрический метод	5.00	–
2434	490420.43	1285152.28	053° 15' 20.97"	039° 00' 29.91"	Картометрический метод	5.00	–
2435	490430.33	1285138.07	053° 15' 21.29"	039° 00' 29.15"	Картометрический метод	5.00	–
2436	490439.42	1285123.25	053° 15' 21.59"	039° 00' 28.35"	Картометрический метод	5.00	–
2437	490450.73	1285095.44	053° 15' 21.96"	039° 00' 26.86"	Картометрический метод	5.00	–
2438	490456.18	1285084.81	053° 15' 22.14"	039° 00' 26.28"	Картометрический метод	5.00	–
2439	490467.29	1285058.61	053° 15' 22.51"	039° 00' 24.88"	Картометрический метод	5.00	–
2440	490510.66	1284938.08	053° 15' 23.94"	039° 00' 18.39"	Картометрический метод	5.00	–
2441	490520.69	1284899.23	053° 15' 24.27"	039° 00' 16.30"	Картометрический метод	5.00	–
2442	490528.43	1284870.68	053° 15' 24.53"	039° 00' 14.76"	Картометрический метод	5.00	–
2443	490532.00	1284833.64	053° 15' 24.65"	039° 00' 12.77"	Картометрический метод	5.00	–
2444	490528.03	1284817.89	053° 15' 24.53"	039° 00' 11.91"	Картометрический метод	5.00	–
2445	490525.07	1284794.99	053° 15' 24.44"	039° 00' 10.68"	Картометрический метод	5.00	–
2446	490524.98	1284768.75	053° 15' 24.44"	039° 00' 09.26"	Картометрический метод	5.00	–
2447	490530.77	1284741.28	053° 15' 24.64"	039° 00' 07.78"	Картометрический метод	5.00	–

2448	490530.24	1284730.77	053° 15' 24.62"	039° 00' 07.22"	Картометрический метод	5.00	–
2449	490517.44	1284721.89	053° 15' 24.21"	039° 00' 06.73"	Картометрический метод	5.00	–
2450	490510.03	1284714.07	053° 15' 23.97"	039° 00' 06.31"	Картометрический метод	5.00	–
2451	490509.63	1284705.59	053° 15' 23.96"	039° 00' 05.85"	Картометрический метод	5.00	–
2452	490516.92	1284696.75	053° 15' 24.20"	039° 00' 05.38"	Картометрический метод	5.00	–
2453	490537.46	1284690.42	053° 15' 24.87"	039° 00' 05.04"	Картометрический метод	5.00	–
2454	490544.73	1284649.42	053° 15' 25.11"	039° 00' 02.83"	Картометрический метод	5.00	–
2455	490545.74	1284629.69	053° 15' 25.15"	039° 00' 01.77"	Картометрический метод	5.00	–
2456	490545.27	1284608.48	053° 15' 25.14"	039° 00' 00.63"	Картометрический метод	5.00	–
2457	490558.80	1284488.35	053° 15' 25.60"	038° 59' 54.15"	Картометрический метод	5.00	–
2458	490554.36	1284476.57	053° 15' 25.46"	038° 59' 53.51"	Картометрический метод	5.00	–
2459	490540.55	1284465.86	053° 15' 25.02"	038° 59' 52.93"	Картометрический метод	5.00	–
2460	490502.24	1284443.91	053° 15' 23.78"	038° 59' 51.73"	Картометрический метод	5.00	–
2461	490480.42	1284419.67	053° 15' 23.08"	038° 59' 50.42"	Картометрический метод	5.00	–
2462	490461.17	1284397.78	053° 15' 22.47"	038° 59' 49.23"	Картометрический метод	5.00	–
2463	490452.48	1284388.90	053° 15' 22.19"	038° 59' 48.75"	Картометрический метод	5.00	–
2464	490422.90	1284373.60	053° 15' 21.23"	038° 59' 47.91"	Картометрический метод	5.00	–
2465	490414.01	1284357.44	053° 15' 20.95"	038° 59' 47.03"	Картометрический метод	5.00	–
2466	490409.86	1284330.85	053° 15' 20.82"	038° 59' 45.60"	Картометрический метод	5.00	–
2467	490406.73	1284303.03	053° 15' 20.73"	038° 59' 44.10"	Картометрический метод	5.00	–
2468	490402.42	1284286.06	053° 15' 20.59"	038° 59' 43.18"	Картометрический метод	5.00	–
2469	490388.15	1284258.59	053° 15' 20.14"	038° 59' 41.69"	Картометрический метод	5.00	–
2470	490383.84	1284248.08	053° 15' 20.00"	038° 59' 41.12"	Картометрический метод	5.00	–
2471	490390.57	1284230.30	053° 15' 20.22"	038° 59' 40.17"	Картометрический метод	5.00	–
2472	490385.75	1284215.04	053° 15' 20.07"	038° 59' 39.34"	Картометрический метод	5.00	–
2473	490369.56	1284211.72	053° 15' 19.55"	038° 59' 39.16"	Картометрический метод	5.00	–
2474	490358.79	1284202.29	053° 15' 19.20"	038° 59' 38.64"	Картометрический метод	5.00	–
2475	490343.97	1284158.11	053° 15' 18.73"	038° 59' 36.26"	Картометрический метод	5.00	–
2476	490343.43	1284141.95	053° 15' 18.72"	038° 59' 35.38"	Картометрический метод	5.00	–
2477	490342.36	1284120.13	053° 15' 18.69"	038° 59' 34.21"	Картометрический метод	5.00	–
2478	490327.98	1284093.09	053° 15' 18.23"	038° 59' 32.74"	Картометрический метод	5.00	–
2479	490312.96	1284076.33	053° 15' 17.75"	038° 59' 31.83"	Картометрический метод	5.00	–
2480	490296.13	1284059.56	053° 15' 17.21"	038° 59' 30.92"	Картометрический метод	5.00	–
2481	490261.99	1284021.65	053° 15' 16.11"	038° 59' 28.86"	Картометрический метод	5.00	–
2482	490236.94	1283977.07	053° 15' 15.31"	038° 59' 26.45"	Картометрический метод	5.00	–
2483	490225.63	1283955.79	053° 15' 14.95"	038° 59' 25.30"	Картометрический метод	5.00	–
2484	490204.48	1283911.96	053° 15' 14.27"	038° 59' 22.93"	Картометрический метод	5.00	–
2485	490184.96	1283871.90	053° 15' 13.65"	038° 59' 20.76"	Картометрический метод	5.00	–
2486	490170.61	1283835.13	053° 15' 13.20"	038° 59' 18.77"	Картометрический метод	5.00	–

					метод		
2487	490152.91	1283797.09	053° 15' 12.63"	038° 59' 16.71"	Картометрический метод	5.00	–
2488	490132.91	1283765.84	053° 15' 11.99"	038° 59' 15.02"	Картометрический метод	5.00	–
2489	490127.05	1283763.75	053° 15' 11.80"	038° 59' 14.90"	Картометрический метод	5.00	–
2490	490122.87	1283757.56	053° 15' 11.67"	038° 59' 14.57"	Картометрический метод	5.00	–
2491	490122.60	1283741.06	053° 15' 11.67"	038° 59' 13.68"	Картометрический метод	5.00	–
2492	490108.94	1283700.53	053° 15' 11.23"	038° 59' 11.49"	Картометрический метод	5.00	–
2493	490100.25	1283677.36	053° 15' 10.96"	038° 59' 10.23"	Картометрический метод	5.00	–
2494	490098.77	1283663.29	053° 15' 10.91"	038° 59' 09.47"	Картометрический метод	5.00	–
2495	490097.49	1283653.06	053° 15' 10.87"	038° 59' 08.92"	Картометрический метод	5.00	–
2496	490084.36	1283637.03	053° 15' 10.45"	038° 59' 08.05"	Картометрический метод	5.00	–
2497	490080.32	1283625.85	053° 15' 10.32"	038° 59' 07.45"	Картометрический метод	5.00	–
2498	490076.41	1283543.77	053° 15' 10.22"	038° 59' 03.02"	Картометрический метод	5.00	–
2499	490078.70	1283517.71	053° 15' 10.30"	038° 59' 01.61"	Картометрический метод	5.00	–
2500	490085.57	1283492.26	053° 15' 10.52"	038° 59' 00.24"	Картометрический метод	5.00	–
2501	490132.84	1283404.59	053° 15' 12.07"	038° 58' 55.53"	Картометрический метод	5.00	–
2502	490151.15	1283387.89	053° 15' 12.67"	038° 58' 54.64"	Картометрический метод	5.00	–
2503	490235.32	1283362.71	053° 15' 15.40"	038° 58' 53.31"	Картометрический метод	5.00	–
2504	490311.01	1283359.88	053° 15' 17.85"	038° 58' 53.19"	Картометрический метод	5.00	–
2505	490371.48	1283365.40	053° 15' 19.80"	038° 58' 53.51"	Картометрический метод	5.00	–
2506	490412.42	1283370.52	053° 15' 21.12"	038° 58' 53.80"	Картометрический метод	5.00	–
2507	490443.52	1283376.31	053° 15' 22.13"	038° 58' 54.12"	Картометрический метод	5.00	–
2508	490483.12	1283385.73	053° 15' 23.41"	038° 58' 54.65"	Картометрический метод	5.00	–
2509	490518.40	1283389.91	053° 15' 24.55"	038° 58' 54.89"	Картометрический метод	5.00	–
2510	490541.56	1283391.26	053° 15' 25.30"	038° 58' 54.97"	Картометрический метод	5.00	–
2511	490595.70	1283389.10	053° 15' 27.05"	038° 58' 54.87"	Картометрический метод	5.00	–
2512	490614.15	1283379.14	053° 15' 27.65"	038° 58' 54.34"	Картометрический метод	5.00	–
2513	490620.35	1283369.17	053° 15' 27.85"	038° 58' 53.81"	Картометрический метод	5.00	–
2514	490623.31	1283342.37	053° 15' 27.95"	038° 58' 52.36"	Картометрический метод	5.00	–
2515	490626.54	1283333.35	053° 15' 28.06"	038° 58' 51.88"	Картометрический метод	5.00	–
2516	490643.38	1283314.49	053° 15' 28.61"	038° 58' 50.86"	Картометрический метод	5.00	–
2517	490651.32	1283308.70	053° 15' 28.87"	038° 58' 50.56"	Картометрический метод	5.00	–
2518	490674.35	1283280.29	053° 15' 29.62"	038° 58' 49.03"	Картометрический метод	5.00	–
2519	490696.03	1283265.61	053° 15' 30.32"	038° 58' 48.25"	Картометрический метод	5.00	–
2520	490706.40	1283253.35	053° 15' 30.66"	038° 58' 47.59"	Картометрический метод	5.00	–
2521	490730.10	1283215.11	053° 15' 31.43"	038° 58' 45.54"	Картометрический метод	5.00	–
2522	490743.97	1283199.49	053° 15' 31.89"	038° 58' 44.70"	Картометрический метод	5.00	–
2523	490751.65	1283196.86	053° 15' 32.14"	038° 58' 44.56"	Картометрический метод	5.00	–
2524	490768.15	1283196.39	053° 15' 32.67"	038° 58' 44.54"	Картометрический метод	5.00	–

2525	490788.15	1283186.96	053° 15' 33.32"	038° 58' 44.04"	Картометрический метод	5.00	–
2526	490804.04	1283172.79	053° 15' 33.84"	038° 58' 43.28"	Картометрический метод	5.00	–
2527	490812.53	1283159.06	053° 15' 34.11"	038° 58' 42.54"	Картометрический метод	5.00	–
2528	490816.16	1283142.90	053° 15' 34.23"	038° 58' 41.67"	Картометрический метод	5.00	–
2529	490822.62	1283126.76	053° 15' 34.45"	038° 58' 40.81"	Картометрический метод	5.00	–
2530	490831.65	1283127.81	053° 15' 34.74"	038° 58' 40.87"	Картометрический метод	5.00	–
2531	490838.11	1283124.71	053° 15' 34.95"	038° 58' 40.70"	Картометрический метод	5.00	–
2532	490853.19	1283100.23	053° 15' 35.44"	038° 58' 39.39"	Картометрический метод	5.00	–
2533	490867.74	1283075.25	053° 15' 35.92"	038° 58' 38.04"	Картометрический метод	5.00	–
2534	490877.16	1283045.96	053° 15' 36.23"	038° 58' 36.47"	Картометрический метод	5.00	–
2535	490885.24	1283031.42	053° 15' 36.49"	038° 58' 35.69"	Картометрический метод	5.00	–
2536	490906.93	1282998.96	053° 15' 37.20"	038° 58' 33.94"	Картометрический метод	5.00	–
2537	490920.26	1282978.76	053° 15' 37.64"	038° 58' 32.86"	Картометрический метод	5.00	–
2538	490936.55	1282958.16	053° 15' 38.17"	038° 58' 31.75"	Картометрический метод	5.00	–
2539	490957.83	1282934.72	053° 15' 38.86"	038° 58' 30.50"	Картометрический метод	5.00	–
2540	491013.18	1282875.74	053° 15' 40.67"	038° 58' 27.33"	Картометрический метод	5.00	–
2541	491048.20	1282849.34	053° 15' 41.81"	038° 58' 25.92"	Картометрический метод	5.00	–
2542	491072.71	1282827.53	053° 15' 42.60"	038° 58' 24.76"	Картометрический метод	5.00	–
2543	491114.72	1282770.02	053° 15' 43.97"	038° 58' 21.67"	Картометрический метод	5.00	–
2544	491144.35	1282728.81	053° 15' 44.94"	038° 58' 19.46"	Картометрический метод	5.00	–
2545	491222.19	1282647.33	053° 15' 47.48"	038° 58' 15.09"	Картометрический метод	5.00	–
2546	491275.18	1282583.50	053° 15' 49.21"	038° 58' 11.67"	Картометрический метод	5.00	–
2547	491307.50	1282521.96	053° 15' 50.27"	038° 58' 08.36"	Картометрический метод	5.00	–
2548	491311.00	1282497.78	053° 15' 50.38"	038° 58' 07.05"	Картометрический метод	5.00	–
2549	491311.68	1282486.07	053° 15' 50.41"	038° 58' 06.42"	Картометрический метод	5.00	–
2550	491315.99	1282474.35	053° 15' 50.55"	038° 58' 05.79"	Картометрический метод	5.00	–
2551	491322.79	1282463.31	053° 15' 50.77"	038° 58' 05.20"	Картометрический метод	5.00	–
2552	491335.45	1282454.35	053° 15' 51.18"	038° 58' 04.72"	Картометрический метод	5.00	–
2553	491343.46	1282440.55	053° 15' 51.45"	038° 58' 03.98"	Картометрический метод	5.00	–
2554	491349.18	1282402.64	053° 15' 51.64"	038° 58' 01.94"	Картометрический метод	5.00	–
2555	491357.60	1282389.85	053° 15' 51.91"	038° 58' 01.25"	Картометрический метод	5.00	–
2556	491369.12	1282371.93	053° 15' 52.29"	038° 58' 00.29"	Картометрический метод	5.00	–
2557	491376.12	1282349.58	053° 15' 52.52"	038° 57' 59.08"	Картометрический метод	5.00	–
2558	491375.78	1282329.65	053° 15' 52.52"	038° 57' 58.01"	Картометрический метод	5.00	–
2559	491372.89	1282309.58	053° 15' 52.43"	038° 57' 56.92"	Картометрический метод	5.00	–
2560	491361.71	1282285.07	053° 15' 52.07"	038° 57' 55.60"	Картометрический метод	5.00	–
2561	491351.47	1282270.26	053° 15' 51.74"	038° 57' 54.79"	Картометрический метод	5.00	–
2562	491340.03	1282261.10	053° 15' 51.37"	038° 57' 54.30"	Картометрический метод	5.00	–
2563	491325.62	1282255.98	053° 15' 50.91"	038° 57' 54.01"	Картометрический метод	5.00	–

					метод		
2564	491306.09	1282253.83	053° 15' 50.28"	038° 57' 53.89"	Картометрический метод	5.00	–
2565	491285.89	1282255.71	053° 15' 49.62"	038° 57' 53.99"	Картометрический метод	5.00	–
2566	491261.65	1282263.66	053° 15' 48.84"	038° 57' 54.41"	Картометрический метод	5.00	–
2567	491244.95	1282266.08	053° 15' 48.30"	038° 57' 54.53"	Картометрический метод	5.00	–
2568	491229.46	1282265.28	053° 15' 47.80"	038° 57' 54.48"	Картометрический метод	5.00	–
2569	491213.03	1282261.37	053° 15' 47.27"	038° 57' 54.26"	Картометрический метод	5.00	–
2570	491191.82	1282252.68	053° 15' 46.58"	038° 57' 53.79"	Картометрический метод	5.00	–
2571	491170.95	1282250.60	053° 15' 45.91"	038° 57' 53.67"	Картометрический метод	5.00	–
2572	491127.31	1282253.96	053° 15' 44.50"	038° 57' 53.83"	Картометрический метод	5.00	–
2573	491081.93	1282251.14	053° 15' 43.03"	038° 57' 53.66"	Картометрический метод	5.00	–
2574	491055.74	1282244.07	053° 15' 42.18"	038° 57' 53.27"	Картометрический метод	5.00	–
2575	491035.27	1282241.30	053° 15' 41.52"	038° 57' 53.12"	Картометрический метод	5.00	–
2576	491020.45	1282239.15	053° 15' 41.04"	038° 57' 53.00"	Картометрический метод	5.00	–
2577	490984.36	1282238.88	053° 15' 39.87"	038° 57' 52.97"	Картометрический метод	5.00	–
2578	490976.82	1282235.92	053° 15' 39.63"	038° 57' 52.81"	Картометрический метод	5.00	–
2579	490968.74	1282228.78	053° 15' 39.37"	038° 57' 52.42"	Картометрический метод	5.00	–
2580	490951.77	1282197.81	053° 15' 38.83"	038° 57' 50.74"	Картометрический метод	5.00	–
2581	490944.36	1282196.59	053° 15' 38.59"	038° 57' 50.67"	Картометрический метод	5.00	–
2582	490931.17	1282201.44	053° 15' 38.16"	038° 57' 50.93"	Картометрический метод	5.00	–
2583	490922.41	1282213.83	053° 15' 37.88"	038° 57' 51.59"	Картометрический метод	5.00	–
2584	490917.70	1282233.49	053° 15' 37.72"	038° 57' 52.65"	Картометрический метод	5.00	–
2585	490918.65	1282262.22	053° 15' 37.74"	038° 57' 54.20"	Картометрический метод	5.00	–
2586	490912.46	1282269.90	053° 15' 37.54"	038° 57' 54.62"	Картометрический метод	5.00	–
2587	490903.70	1282275.82	053° 15' 37.26"	038° 57' 54.93"	Картометрический метод	5.00	–
2588	490888.88	1282279.15	053° 15' 36.78"	038° 57' 55.11"	Картометрический метод	5.00	–
2589	490878.98	1282280.56	053° 15' 36.46"	038° 57' 55.18"	Картометрический метод	5.00	–
2590	490839.59	1282278.07	053° 15' 35.18"	038° 57' 55.03"	Картометрический метод	5.00	–
2591	490830.43	1282275.24	053° 15' 34.89"	038° 57' 54.87"	Картометрический метод	5.00	–
2592	490818.72	1282264.87	053° 15' 34.51"	038° 57' 54.31"	Картометрический метод	5.00	–
2593	490809.33	1282250.70	053° 15' 34.21"	038° 57' 53.54"	Картометрический метод	5.00	–
2594	490800.00	1282236.59	053° 15' 33.91"	038° 57' 52.78"	Картометрический метод	5.00	–
2595	490773.53	1282206.22	053° 15' 33.06"	038° 57' 51.13"	Картометрический метод	5.00	–
2596	490747.21	1282159.83	053° 15' 32.22"	038° 57' 48.62"	Картометрический метод	5.00	–
2597	490738.18	1282132.09	053° 15' 31.93"	038° 57' 47.12"	Картометрический метод	5.00	–
2598	490736.57	1282114.04	053° 15' 31.89"	038° 57' 46.14"	Картометрический метод	5.00	–
2599	490735.62	1282086.97	053° 15' 31.86"	038° 57' 44.68"	Картометрический метод	5.00	–
2600	490723.77	1282000.38	053° 15' 31.50"	038° 57' 40.01"	Картометрический метод	5.00	–
2601	490717.98	1281936.41	053° 15' 31.32"	038° 57' 36.56"	Картометрический метод	5.00	–

2602	490721.48	1281922.27	053° 15' 31.44"	038° 57' 35.79"	Картометрический метод	5.00	–
2603	490728.35	1281906.11	053° 15' 31.67"	038° 57' 34.92"	Картометрический метод	5.00	–
2604	490740.74	1281887.12	053° 15' 32.07"	038° 57' 33.91"	Картометрический метод	5.00	–
2605	490753.54	1281873.25	053° 15' 32.49"	038° 57' 33.16"	Картометрический метод	5.00	–
2606	490773.20	1281860.46	053° 15' 33.13"	038° 57' 32.48"	Картометрический метод	5.00	–
2607	490785.59	1281852.11	053° 15' 33.53"	038° 57' 32.03"	Картометрический метод	5.00	–
2608	490821.54	1281832.04	053° 15' 34.70"	038° 57' 30.96"	Картометрический метод	5.00	–
2609	490846.59	1281815.61	053° 15' 35.51"	038° 57' 30.09"	Картометрический метод	5.00	–
2610	490861.68	1281793.39	053° 15' 36.00"	038° 57' 28.89"	Картометрический метод	5.00	–
2611	490874.74	1281780.87	053° 15' 36.43"	038° 57' 28.22"	Картометрический метод	5.00	–
2612	490885.65	1281772.52	053° 15' 36.78"	038° 57' 27.77"	Картометрический метод	5.00	–
2613	490903.97	1281769.02	053° 15' 37.38"	038° 57' 27.59"	Картометрический метод	5.00	–
2614	490924.63	1281773.19	053° 15' 38.04"	038° 57' 27.83"	Картометрический метод	5.00	–
2615	490942.34	1281773.73	053° 15' 38.62"	038° 57' 27.86"	Картометрический метод	5.00	–
2616	490951.64	1281772.92	053° 15' 38.92"	038° 57' 27.82"	Картометрический метод	5.00	–
2617	490960.39	1281766.39	053° 15' 39.20"	038° 57' 27.47"	Картометрический метод	5.00	–
2618	490956.62	1281760.80	053° 15' 39.08"	038° 57' 27.17"	Картометрический метод	5.00	–
2619	490952.71	1281751.04	053° 15' 38.96"	038° 57' 26.64"	Картометрический метод	5.00	–
2620	490953.32	1281742.75	053° 15' 38.98"	038° 57' 26.19"	Картометрический метод	5.00	–
2621	490958.30	1281733.39	053° 15' 39.14"	038° 57' 25.69"	Картометрический метод	5.00	–
2622	490960.66	1281729.83	053° 15' 39.22"	038° 57' 25.50"	Картометрический метод	5.00	–
2623	490968.08	1281705.32	053° 15' 39.46"	038° 57' 24.18"	Картометрический метод	5.00	–
2624	490978.97	1281691.58	053° 15' 39.82"	038° 57' 23.44"	Картометрический метод	5.00	–
2625	490993.67	1281680.27	053° 15' 40.30"	038° 57' 22.84"	Картометрический метод	5.00	–
2626	491012.53	1281674.61	053° 15' 40.91"	038° 57' 22.54"	Картометрический метод	5.00	–
2627	491020.61	1281667.07	053° 15' 41.17"	038° 57' 22.13"	Картометрический метод	5.00	–
2628	491023.84	1281650.37	053° 15' 41.28"	038° 57' 21.23"	Картометрический метод	5.00	–
2629	491025.45	1281626.67	053° 15' 41.34"	038° 57' 19.96"	Картометрический метод	5.00	–
2630	491031.11	1281616.43	053° 15' 41.52"	038° 57' 19.41"	Картометрический метод	5.00	–
2631	491043.77	1281615.35	053° 15' 41.93"	038° 57' 19.35"	Картометрический метод	5.00	–
2632	491060.74	1281627.74	053° 15' 42.48"	038° 57' 20.03"	Картометрический метод	5.00	–
2633	491070.44	1281627.74	053° 15' 42.79"	038° 57' 20.03"	Картометрический метод	5.00	–
2634	491094.25	1281595.29	053° 15' 43.57"	038° 57' 18.29"	Картометрический метод	5.00	–
2635	491121.46	1281570.78	053° 15' 44.45"	038° 57' 16.98"	Картометрический метод	5.00	–
2636	491147.31	1281550.85	053° 15' 45.29"	038° 57' 15.91"	Картометрический метод	5.00	–
2637	491176.57	1281520.94	053° 15' 46.25"	038° 57' 14.31"	Картометрический метод	5.00	–
2638	491183.43	1281509.63	053° 15' 46.47"	038° 57' 13.70"	Картометрический метод	5.00	–
2639	491198.35	1281501.96	053° 15' 46.96"	038° 57' 13.29"	Картометрический метод	5.00	–
2640	491243.33	1281459.54	053° 15' 48.42"	038° 57' 11.02"	Картометрический метод	5.00	–

					метод		
2641	491344.60	1281357.19	053° 15' 51.72"	038° 57' 05.53"	Картометрический метод	5.00	–
2642	491370.46	1281331.07	053° 15' 52.56"	038° 57' 04.13"	Картометрический метод	5.00	–
2643	491402.38	1281292.69	053° 15' 53.60"	038° 57' 02.07"	Картометрический метод	5.00	–
2644	491457.86	1281215.52	053° 15' 55.41"	038° 56' 57.93"	Картометрический метод	5.00	–
2645	491483.32	1281159.36	053° 15' 56.25"	038° 56' 54.91"	Картометрический метод	5.00	–
2646	491503.52	1281098.49	053° 15' 56.91"	038° 56' 51.63"	Картометрический метод	5.00	–
2647	491513.21	1281039.64	053° 15' 57.24"	038° 56' 48.46"	Картометрический метод	5.00	–
2648	491521.97	1280986.98	053° 15' 57.53"	038° 56' 45.62"	Картометрический метод	5.00	–
2649	491528.03	1280923.15	053° 15' 57.74"	038° 56' 42.18"	Картометрический метод	5.00	–
2650	491527.89	1280873.19	053° 15' 57.75"	038° 56' 39.48"	Картометрический метод	5.00	–
2651	491523.10	1280806.33	053° 15' 57.61"	038° 56' 35.88"	Картометрический метод	5.00	–
2652	491518.92	1280797.31	053° 15' 57.47"	038° 56' 35.39"	Картометрический метод	5.00	–
2653	491511.78	1280790.17	053° 15' 57.24"	038° 56' 35.00"	Картометрический метод	5.00	–
2654	491501.90	1280788.75	053° 15' 56.92"	038° 56' 34.92"	Картометрический метод	5.00	–
2655	491484.12	1280780.26	053° 15' 56.35"	038° 56' 34.46"	Картометрический метод	5.00	–
2656	491475.37	1280772.72	053° 15' 56.07"	038° 56' 34.05"	Картометрический метод	5.00	–
2657	491470.79	1280764.24	053° 15' 55.92"	038° 56' 33.59"	Картометрический метод	5.00	–
2658	491468.77	1280750.77	053° 15' 55.86"	038° 56' 32.86"	Картометрический метод	5.00	–
2659	491466.35	1280733.26	053° 15' 55.79"	038° 56' 31.91"	Картометрический метод	5.00	–
2660	491462.71	1280729.63	053° 15' 55.67"	038° 56' 31.72"	Картометрический метод	5.00	–
2661	491457.32	1280729.09	053° 15' 55.49"	038° 56' 31.69"	Картометрический метод	5.00	–
2662	491445.61	1280738.92	053° 15' 55.11"	038° 56' 32.21"	Картометрический метод	5.00	–
2663	491437.39	1280740.00	053° 15' 54.85"	038° 56' 32.27"	Картометрический метод	5.00	–
2664	491418.40	1280734.48	053° 15' 54.23"	038° 56' 31.96"	Картометрический метод	5.00	–
2665	491409.38	1280728.69	053° 15' 53.94"	038° 56' 31.65"	Картометрический метод	5.00	–
2666	491398.20	1280718.45	053° 15' 53.58"	038° 56' 31.09"	Картометрический метод	5.00	–
2667	491385.95	1280701.75	053° 15' 53.19"	038° 56' 30.19"	Картометрический метод	5.00	–
2668	491382.72	1280686.67	053° 15' 53.09"	038° 56' 29.37"	Картометрический метод	5.00	–
2669	491386.89	1280666.74	053° 15' 53.23"	038° 56' 28.30"	Картометрический метод	5.00	–
2670	491384.33	1280653.27	053° 15' 53.15"	038° 56' 27.57"	Картометрический метод	5.00	–
2671	491361.84	1280605.73	053° 15' 52.43"	038° 56' 25.00"	Картометрический метод	5.00	–
2672	491332.21	1280535.83	053° 15' 51.49"	038° 56' 21.22"	Картометрический метод	5.00	–
2673	491316.73	1280503.11	053° 15' 50.99"	038° 56' 19.45"	Картометрический метод	5.00	–
2674	491301.11	1280479.95	053° 15' 50.49"	038° 56' 18.19"	Картометрический метод	5.00	–
2675	491279.29	1280434.16	053° 15' 49.80"	038° 56' 15.71"	Картометрический метод	5.00	–
2676	491266.23	1280398.88	053° 15' 49.38"	038° 56' 13.80"	Картометрический метод	5.00	–
2677	491242.12	1280346.62	053° 15' 48.61"	038° 56' 10.98"	Картометрический метод	5.00	–
2678	491221.54	1280306.07	053° 15' 47.95"	038° 56' 08.78"	Картометрический метод	5.00	–

2679	491194.31	1280249.93	053° 15' 47.09"	038° 56' 05.74"	Картометрический метод	5.00	–
2680	491165.22	1280195.52	053° 15' 46.16"	038° 56' 02.80"	Картометрический метод	5.00	–
2681	491129.40	1280159.43	053° 15' 45.00"	038° 56' 00.84"	Картометрический метод	5.00	–
2682	491091.16	1280097.48	053° 15' 43.78"	038° 55' 57.49"	Картометрический метод	5.00	–
2683	491074.59	1280066.11	053° 15' 43.25"	038° 55' 55.79"	Картометрический метод	5.00	–
2684	491058.03	1280018.03	053° 15' 42.72"	038° 55' 53.19"	Картометрический метод	5.00	–
2685	491050.22	1279990.02	053° 15' 42.48"	038° 55' 51.67"	Картометрический метод	5.00	–
2686	491033.25	1279948.54	053° 15' 41.94"	038° 55' 49.43"	Картометрический метод	5.00	–
2687	491026.24	1279943.42	053° 15' 41.71"	038° 55' 49.15"	Картометрический метод	5.00	–
2688	491016.82	1279940.46	053° 15' 41.41"	038° 55' 48.99"	Картометрический метод	5.00	–
2689	491011.43	1279932.11	053° 15' 41.23"	038° 55' 48.54"	Картометрический метод	5.00	–
2690	491000.66	1279926.72	053° 15' 40.89"	038° 55' 48.24"	Картометрический метод	5.00	–
2691	490990.69	1279915.14	053° 15' 40.57"	038° 55' 47.61"	Картометрический метод	5.00	–
2692	490981.80	1279893.59	053° 15' 40.28"	038° 55' 46.45"	Картометрический метод	5.00	–
2693	490959.45	1279820.60	053° 15' 39.58"	038° 55' 42.50"	Картометрический метод	5.00	–
2694	490955.00	1279801.88	053° 15' 39.44"	038° 55' 41.49"	Картометрический метод	5.00	–
2695	490947.87	1279772.93	053° 15' 39.21"	038° 55' 39.93"	Картометрический метод	5.00	–
2696	490946.79	1279743.57	053° 15' 39.18"	038° 55' 38.34"	Картометрический метод	5.00	–
2697	490949.21	1279724.45	053° 15' 39.26"	038° 55' 37.31"	Картометрический метод	5.00	–
2698	490955.68	1279712.33	053° 15' 39.48"	038° 55' 36.66"	Картометрический метод	5.00	–
2699	490972.38	1279692.66	053° 15' 40.02"	038° 55' 35.61"	Картометрический метод	5.00	–
2700	490987.19	1279683.51	053° 15' 40.50"	038° 55' 35.12"	Картометрический метод	5.00	–
2701	491000.66	1279675.16	053° 15' 40.94"	038° 55' 34.67"	Картометрический метод	5.00	–
2702	491037.02	1279634.22	053° 15' 42.12"	038° 55' 32.48"	Картометрический метод	5.00	–
2703	491042.40	1279619.67	053° 15' 42.30"	038° 55' 31.69"	Картометрический метод	5.00	–
2704	491048.87	1279605.40	053° 15' 42.51"	038° 55' 30.92"	Картометрический метод	5.00	–
2705	491053.18	1279590.05	053° 15' 42.65"	038° 55' 30.10"	Картометрический метод	5.00	–
2706	491060.45	1279582.50	053° 15' 42.89"	038° 55' 29.69"	Картометрический метод	5.00	–
2707	491074.19	1279576.85	053° 15' 43.34"	038° 55' 29.39"	Картометрический метод	5.00	–
2708	491095.46	1279571.46	053° 15' 44.03"	038° 55' 29.11"	Картометрический метод	5.00	–
2709	491112.43	1279561.76	053° 15' 44.58"	038° 55' 28.59"	Картометрический метод	5.00	–
2710	491132.09	1279553.68	053° 15' 45.21"	038° 55' 28.16"	Картометрический метод	5.00	–
2711	491153.10	1279543.99	053° 15' 45.89"	038° 55' 27.65"	Картометрический метод	5.00	–
2712	491202.66	1279521.90	053° 15' 47.50"	038° 55' 26.47"	Картометрический метод	5.00	–
2713	491242.26	1279507.36	053° 15' 48.79"	038° 55' 25.70"	Картометрический метод	5.00	–
2714	491276.73	1279499.01	053° 15' 49.90"	038° 55' 25.26"	Картометрический метод	5.00	–
2715	491321.71	1279486.08	053° 15' 51.36"	038° 55' 24.58"	Картометрический метод	5.00	–
2716	491350.26	1279478.00	053° 15' 52.29"	038° 55' 24.15"	Картометрический метод	5.00	–
2717	491373.69	1279468.03	053° 15' 53.05"	038° 55' 23.62"	Картометрический метод	5.00	–



					метод		
2718	491402.25	1279453.35	053° 15' 53.97"	038° 55' 22.84"	Картометрический метод	5.00	–
2719	491410.86	1279446.49	053° 15' 54.25"	038° 55' 22.47"	Картометрический метод	5.00	–
2720	491424.87	1279432.21	053° 15' 54.71"	038° 55' 21.71"	Картометрический метод	5.00	–
2721	491441.03	1279425.48	053° 15' 55.23"	038° 55' 21.35"	Картометрический метод	5.00	–
2722	491461.50	1279418.21	053° 15' 55.90"	038° 55' 20.96"	Картометрический метод	5.00	–
2723	491476.04	1279414.44	053° 15' 56.37"	038° 55' 20.76"	Картометрический метод	5.00	–
2724	491512.40	1279413.90	053° 15' 57.54"	038° 55' 20.75"	Картометрический метод	5.00	–
2725	491526.68	1279416.32	053° 15' 58.00"	038° 55' 20.88"	Картометрический метод	5.00	–
2726	491534.76	1279421.98	053° 15' 58.26"	038° 55' 21.19"	Картометрический метод	5.00	–
2727	491546.07	1279435.98	053° 15' 58.63"	038° 55' 21.95"	Картометрический метод	5.00	–
2728	491552.00	1279436.25	053° 15' 58.82"	038° 55' 21.97"	Картометрический метод	5.00	–
2729	491560.08	1279431.67	053° 15' 59.08"	038° 55' 21.72"	Картометрический метод	5.00	–
2730	491566.95	1279421.57	053° 15' 59.31"	038° 55' 21.18"	Картометрический метод	5.00	–
2731	491566.27	1279410.66	053° 15' 59.29"	038° 55' 20.59"	Картометрический метод	5.00	–
2732	491567.35	1279405.55	053° 15' 59.32"	038° 55' 20.31"	Картометрический метод	5.00	–
2733	491570.58	1279399.62	053° 15' 59.43"	038° 55' 20.00"	Картометрический метод	5.00	–
2734	491577.32	1279398.01	053° 15' 59.65"	038° 55' 19.91"	Картометрический метод	5.00	–
2735	491588.36	1279397.47	053° 16' 00.00"	038° 55' 19.89"	Картометрический метод	5.00	–
2736	491600.48	1279400.97	053° 16' 00.39"	038° 55' 20.08"	Картометрический метод	5.00	–
2737	491606.14	1279406.09	053° 16' 00.58"	038° 55' 20.36"	Картометрический метод	5.00	–
2738	491611.52	1279416.16	053° 16' 00.75"	038° 55' 20.90"	Картометрический метод	5.00	–
2739	491617.17	1279430.91	053° 16' 00.93"	038° 55' 21.70"	Картометрический метод	5.00	–
2740	491625.93	1279447.95	053° 16' 01.21"	038° 55' 22.62"	Картометрический метод	5.00	–
2741	491630.30	1279457.78	053° 16' 01.35"	038° 55' 23.15"	Картометрический метод	5.00	–
2742	491635.49	1279473.80	053° 16' 01.51"	038° 55' 24.02"	Картометрический метод	5.00	–
2743	491636.57	1279496.05	053° 16' 01.54"	038° 55' 25.22"	Картометрический метод	5.00	–
2744	491641.82	1279502.78	053° 16' 01.71"	038° 55' 25.59"	Картометрический метод	5.00	–
2745	491651.52	1279510.72	053° 16' 02.02"	038° 55' 26.02"	Картометрический метод	5.00	–
2746	491657.78	1279520.67	053° 16' 02.22"	038° 55' 26.56"	Картометрический метод	5.00	–
2747	491663.30	1279536.43	053° 16' 02.40"	038° 55' 27.41"	Картометрический метод	5.00	–
2748	491668.49	1279545.87	053° 16' 02.57"	038° 55' 27.92"	Картометрический метод	5.00	–
2749	491681.01	1279551.80	053° 16' 02.97"	038° 55' 28.24"	Картометрический метод	5.00	–
2750	491689.23	1279554.09	053° 16' 03.23"	038° 55' 28.37"	Картометрический метод	5.00	–
2751	491701.75	1279551.53	053° 16' 03.64"	038° 55' 28.24"	Картометрический метод	5.00	–
2752	491706.06	1279553.28	053° 16' 03.78"	038° 55' 28.33"	Картометрический метод	5.00	–
2753	491712.66	1279558.53	053° 16' 03.99"	038° 55' 28.62"	Картометрический метод	5.00	–
2754	491720.67	1279558.52	053° 16' 04.25"	038° 55' 28.62"	Картометрический метод	5.00	–
2755	491724.44	1279560.27	053° 16' 04.37"	038° 55' 28.71"	Картометрический метод	5.00	–

2756	491730.10	1279566.33	053° 16' 04.55"	038° 55' 29.04"	Картометрический метод	5.00	–
2757	491737.44	1279565.94	053° 16' 04.79"	038° 55' 29.03"	Картометрический метод	5.00	–
2758	491745.12	1279562.30	053° 16' 05.04"	038° 55' 28.83"	Картометрический метод	5.00	–
2759	491756.83	1279550.45	053° 16' 05.42"	038° 55' 28.20"	Картометрический метод	5.00	–
2760	491760.74	1279540.76	053° 16' 05.55"	038° 55' 27.67"	Картометрический метод	5.00	–
2761	491762.22	1279524.06	053° 16' 05.60"	038° 55' 26.77"	Картометрический метод	5.00	–
2762	491760.33	1279513.55	053° 16' 05.54"	038° 55' 26.21"	Картометрический метод	5.00	–
2763	491755.62	1279502.64	053° 16' 05.39"	038° 55' 25.62"	Картометрический метод	5.00	–
2764	491747.67	1279485.95	053° 16' 05.14"	038° 55' 24.71"	Картометрический метод	5.00	–
2765	491741.75	1279468.17	053° 16' 04.95"	038° 55' 23.75"	Картометрический метод	5.00	–
2766	491736.77	1279445.41	053° 16' 04.79"	038° 55' 22.52"	Картометрический метод	5.00	–
2767	491724.11	1279417.26	053° 16' 04.39"	038° 55' 21.00"	Картометрический метод	5.00	–
2768	491720.47	1279401.78	053° 16' 04.28"	038° 55' 20.16"	Картометрический метод	5.00	–
2769	491721.14	1279378.48	053° 16' 04.30"	038° 55' 18.91"	Картометрический метод	5.00	–
2770	491708.48	1279344.81	053° 16' 03.90"	038° 55' 17.08"	Картометрический метод	5.00	–
2771	491703.50	1279328.25	053° 16' 03.74"	038° 55' 16.19"	Картометрический метод	5.00	–
2772	491696.63	1279291.14	053° 16' 03.53"	038° 55' 14.18"	Картометрический метод	5.00	–
2773	491681.55	1279240.17	053° 16' 03.05"	038° 55' 11.43"	Картометрический метод	5.00	–
2774	491664.58	1279185.90	053° 16' 02.51"	038° 55' 08.50"	Картометрический метод	5.00	–
2775	491650.04	1279131.09	053° 16' 02.05"	038° 55' 05.53"	Картометрический метод	5.00	–
2776	491648.15	1279111.16	053° 16' 01.99"	038° 55' 04.46"	Картометрический метод	5.00	–
2777	491648.69	1279082.07	053° 16' 02.02"	038° 55' 02.89"	Картометрический метод	5.00	–
2778	491650.85	1279046.25	053° 16' 02.09"	038° 55' 00.96"	Картометрический метод	5.00	–
2779	491650.71	1279019.85	053° 16' 02.09"	038° 54' 59.53"	Картометрический метод	5.00	–
2780	491648.08	1278984.51	053° 16' 02.02"	038° 54' 57.63"	Картометрический метод	5.00	–
2781	491647.68	1278944.65	053° 16' 02.01"	038° 54' 55.47"	Картометрический метод	5.00	–
2782	491654.55	1278914.34	053° 16' 02.24"	038° 54' 53.84"	Картометрический метод	5.00	–
2783	491666.26	1278891.99	053° 16' 02.62"	038° 54' 52.64"	Картометрический метод	5.00	–
2784	491685.93	1278854.14	053° 16' 03.27"	038° 54' 50.60"	Картометрический метод	5.00	–
2785	491701.75	1278817.04	053° 16' 03.78"	038° 54' 48.61"	Картометрический метод	5.00	–
2786	491706.33	1278799.26	053° 16' 03.94"	038° 54' 47.65"	Картометрический метод	5.00	–
2787	491708.35	1278775.83	053° 16' 04.01"	038° 54' 46.39"	Картометрический метод	5.00	–
2788	491710.64	1278752.13	053° 16' 04.09"	038° 54' 45.11"	Картометрический метод	5.00	–
2789	491713.47	1278740.27	053° 16' 04.18"	038° 54' 44.47"	Картометрический метод	5.00	–
2790	491726.60	1278716.23	053° 16' 04.61"	038° 54' 43.18"	Картометрический метод	5.00	–
2791	491752.32	1278676.77	053° 16' 05.45"	038° 54' 41.05"	Картометрический метод	5.00	–
2792	491774.95	1278639.19	053° 16' 06.19"	038° 54' 39.03"	Картометрический метод	5.00	–
2793	491791.11	1278621.68	053° 16' 06.71"	038° 54' 38.10"	Картометрический метод	5.00	–
2794	491811.85	1278588.69	053° 16' 07.39"	038° 54' 36.32"	Картометрический метод	5.00	–

					метод		
2795	491820.88	1278570.24	053° 16' 07.69"	038° 54' 35.33"	Картометрический метод	5.00	–
2796	491836.63	1278535.08	053° 16' 08.20"	038° 54' 33.44"	Картометрический метод	5.00	–
2797	491860.34	1278501.14	053° 16' 08.98"	038° 54' 31.61"	Картометрический метод	5.00	–
2798	491863.57	1278493.74	053° 16' 09.08"	038° 54' 31.22"	Картометрический метод	5.00	–
2799	491866.80	1278486.60	053° 16' 09.19"	038° 54' 30.83"	Картометрический метод	5.00	–
2800	491875.29	1278480.13	053° 16' 09.46"	038° 54' 30.49"	Картометрический метод	5.00	–
2801	491882.69	1278469.09	053° 16' 09.71"	038° 54' 29.89"	Картометрический метод	5.00	–
2802	491894.60	1278442.25	053° 16' 10.10"	038° 54' 28.45"	Картометрический метод	5.00	–
2803	491896.08	1278433.09	053° 16' 10.15"	038° 54' 27.95"	Картометрический метод	5.00	–
2804	491898.10	1278426.22	053° 16' 10.21"	038° 54' 27.58"	Картометрический метод	5.00	–
2805	491915.56	1278387.47	053° 16' 10.78"	038° 54' 25.50"	Картометрический метод	5.00	–
2806	491926.73	1278368.89	053° 16' 11.15"	038° 54' 24.50"	Картометрический метод	5.00	–
2807	491939.26	1278349.09	053° 16' 11.56"	038° 54' 23.43"	Картометрический метод	5.00	–
2808	491952.51	1278319.83	053° 16' 11.99"	038° 54' 21.86"	Картометрический метод	5.00	–
2809	491978.77	1278261.12	053° 16' 12.85"	038° 54' 18.70"	Картометрический метод	5.00	–
2810	492002.34	1278215.06	053° 16' 13.62"	038° 54' 16.22"	Картометрический метод	5.00	–
2811	492009.07	1278195.80	053° 16' 13.85"	038° 54' 15.19"	Картометрический метод	5.00	–
2812	492018.09	1278180.72	053° 16' 14.14"	038° 54' 14.37"	Картометрический метод	5.00	–
2813	492024.56	1278170.75	053° 16' 14.35"	038° 54' 13.84"	Картометрический метод	5.00	–
2814	492027.12	1278164.56	053° 16' 14.43"	038° 54' 13.51"	Картометрический метод	5.00	–
2815	492029.27	1278156.21	053° 16' 14.51"	038° 54' 13.06"	Картометрический метод	5.00	–
2816	492029.81	1278151.23	053° 16' 14.52"	038° 54' 12.79"	Картометрический метод	5.00	–
2817	492014.14	1278128.48	053° 16' 14.02"	038° 54' 11.56"	Картометрический метод	5.00	–
2818	492010.24	1278113.13	053° 16' 13.90"	038° 54' 10.73"	Картометрический метод	5.00	–
2819	492011.85	1278105.05	053° 16' 13.95"	038° 54' 10.29"	Картометрический метод	5.00	–
2820	492019.03	1278097.36	053° 16' 14.19"	038° 54' 09.88"	Картометрический метод	5.00	–
2821	492033.44	1278086.72	053° 16' 14.65"	038° 54' 09.31"	Картометрический метод	5.00	–
2822	492034.12	1278083.08	053° 16' 14.68"	038° 54' 09.11"	Картометрический метод	5.00	–
2823	492031.56	1278076.75	053° 16' 14.60"	038° 54' 08.77"	Картометрический метод	5.00	–
2824	492027.25	1278072.04	053° 16' 14.46"	038° 54' 08.51"	Картометрический метод	5.00	–
2825	492020.34	1278068.82	053° 16' 14.23"	038° 54' 08.34"	Картометрический метод	5.00	–
2826	492018.59	1278063.16	053° 16' 14.18"	038° 54' 08.03"	Картометрический метод	5.00	–
2827	492021.01	1278057.78	053° 16' 14.26"	038° 54' 07.74"	Картометрический метод	5.00	–
2828	492023.43	1278055.08	053° 16' 14.34"	038° 54' 07.60"	Картометрический метод	5.00	–
2829	492020.74	1278047.81	053° 16' 14.25"	038° 54' 07.20"	Картометрический метод	5.00	–
2830	492010.10	1278037.58	053° 16' 13.91"	038° 54' 06.65"	Картометрический метод	5.00	–
2831	492000.81	1278030.44	053° 16' 13.61"	038° 54' 06.26"	Картометрический метод	5.00	–
2832	491992.86	1278008.08	053° 16' 13.36"	038° 54' 05.05"	Картометрический метод	5.00	–

2833	491989.49	1277984.38	053° 16' 13.25"	038° 54' 03.77"	Картометрический метод	5.00	–
2834	491991.25	1277956.90	053° 16' 13.31"	038° 54' 02.29"	Картометрический метод	5.00	–
2835	491997.98	1277928.62	053° 16' 13.54"	038° 54' 00.77"	Картометрический метод	5.00	–
2836	492003.55	1277903.84	053° 16' 13.72"	038° 53' 59.43"	Картометрический метод	5.00	–
2837	492001.08	1277880.81	053° 16' 13.65"	038° 53' 58.19"	Картометрический метод	5.00	–
2838	491999.60	1277854.14	053° 16' 13.60"	038° 53' 56.75"	Картометрический метод	5.00	–
2839	492004.71	1277823.03	053° 16' 13.77"	038° 53' 55.07"	Картометрический метод	5.00	–
2840	492011.18	1277794.88	053° 16' 13.99"	038° 53' 53.55"	Картометрический метод	5.00	–
2841	492018.18	1277781.41	053° 16' 14.22"	038° 53' 52.83"	Картометрический метод	5.00	–
2842	492031.38	1277770.64	053° 16' 14.65"	038° 53' 52.25"	Картометрический метод	5.00	–
2843	492052.53	1277760.94	053° 16' 15.33"	038° 53' 51.74"	Картометрический метод	5.00	–
2844	492069.76	1277745.45	053° 16' 15.89"	038° 53' 50.91"	Картометрический метод	5.00	–
2845	492089.56	1277724.85	053° 16' 16.54"	038° 53' 49.80"	Картометрический метод	5.00	–
2846	492099.66	1277704.65	053° 16' 16.87"	038° 53' 48.71"	Картометрический метод	5.00	–
2847	492102.90	1277684.58	053° 16' 16.98"	038° 53' 47.63"	Картометрический метод	5.00	–
2848	492096.74	1277664.66	053° 16' 16.78"	038° 53' 46.55"	Картометрический метод	5.00	–
2849	492087.81	1277658.99	053° 16' 16.49"	038° 53' 46.25"	Картометрический метод	5.00	–
2850	492071.92	1277650.91	053° 16' 15.98"	038° 53' 45.80"	Картометрический метод	5.00	–
2851	492047.27	1277635.56	053° 16' 15.19"	038° 53' 44.97"	Картометрический метод	5.00	–
2852	492021.55	1277620.74	053° 16' 14.36"	038° 53' 44.16"	Картометрический метод	5.00	–
2853	492003.82	1277601.10	053° 16' 13.79"	038° 53' 43.10"	Картометрический метод	5.00	–
2854	491999.51	1277592.48	053° 16' 13.65"	038° 53' 42.63"	Картометрический метод	5.00	–
2855	491997.62	1277578.07	053° 16' 13.59"	038° 53' 41.85"	Картометрический метод	5.00	–
2856	491998.16	1277570.12	053° 16' 13.61"	038° 53' 41.42"	Картометрический метод	5.00	–
2857	492006.11	1277521.64	053° 16' 13.88"	038° 53' 38.81"	Картометрический метод	5.00	–
2858	492034.25	1277456.46	053° 16' 14.80"	038° 53' 35.30"	Картометрический метод	5.00	–
2859	492051.09	1277419.96	053° 16' 15.35"	038° 53' 33.34"	Картометрический метод	5.00	–
2860	492079.64	1277367.58	053° 16' 16.28"	038° 53' 30.52"	Картометрический метод	5.00	–
2861	492095.53	1277346.03	053° 16' 16.80"	038° 53' 29.36"	Картометрический метод	5.00	–
2862	492116.54	1277329.33	053° 16' 17.48"	038° 53' 28.47"	Картометрический метод	5.00	–
2863	492125.83	1277322.19	053° 16' 17.79"	038° 53' 28.08"	Картометрический метод	5.00	–
2864	492138.32	1277308.01	053° 16' 18.19"	038° 53' 27.32"	Картометрический метод	5.00	–
2865	492143.97	1277293.06	053° 16' 18.38"	038° 53' 26.52"	Картометрический метод	5.00	–
2866	492142.09	1277277.58	053° 16' 18.32"	038° 53' 25.68"	Картометрический метод	5.00	–
2867	492136.43	1277259.93	053° 16' 18.14"	038° 53' 24.73"	Картометрический метод	5.00	–
2868	492136.03	1277253.33	053° 16' 18.13"	038° 53' 24.37"	Картометрический метод	5.00	–
2869	492141.28	1277251.45	053° 16' 18.30"	038° 53' 24.27"	Картометрический метод	5.00	–
2870	492150.17	1277259.39	053° 16' 18.58"	038° 53' 24.70"	Картометрический метод	5.00	–
2871	492157.04	1277285.25	053° 16' 18.80"	038° 53' 26.10"	Картометрический метод	5.00	–

					метод		
2872	492156.50	1277298.59	053° 16' 18.78"	038° 53' 26.82"	Картометрический метод	5.00	–
2873	492148.55	1277317.71	053° 16' 18.52"	038° 53' 27.85"	Картометрический метод	5.00	–
2874	492145.72	1277324.85	053° 16' 18.43"	038° 53' 28.23"	Картометрический метод	5.00	–
2875	492150.03	1277325.66	053° 16' 18.57"	038° 53' 28.28"	Картометрический метод	5.00	–
2876	492157.44	1277318.79	053° 16' 18.81"	038° 53' 27.91"	Картометрический метод	5.00	–
2877	492168.62	1277302.76	053° 16' 19.17"	038° 53' 27.05"	Картометрический метод	5.00	–
2878	492176.70	1277280.81	053° 16' 19.44"	038° 53' 25.87"	Картометрический метод	5.00	–
2879	492177.91	1277265.05	053° 16' 19.48"	038° 53' 25.02"	Картометрический метод	5.00	–
2880	492181.14	1277259.80	053° 16' 19.59"	038° 53' 24.73"	Картометрический метод	5.00	–
2881	492184.78	1277251.45	053° 16' 19.71"	038° 53' 24.28"	Картометрический метод	5.00	–
2882	492181.95	1277238.38	053° 16' 19.62"	038° 53' 23.58"	Картометрический метод	5.00	–
2883	492155.69	1277217.51	053° 16' 18.77"	038° 53' 22.44"	Картометрический метод	5.00	–
2884	492149.67	1277207.99	053° 16' 18.58"	038° 53' 21.93"	Картометрический метод	5.00	–
2885	492145.86	1277189.63	053° 16' 18.46"	038° 53' 20.94"	Картометрический метод	5.00	–
2886	492139.12	1277180.88	053° 16' 18.24"	038° 53' 20.46"	Картометрический метод	5.00	–
2887	492134.95	1277173.20	053° 16' 18.11"	038° 53' 20.05"	Картометрический метод	5.00	–
2888	492134.95	1277154.61	053° 16' 18.11"	038° 53' 19.04"	Картометрический метод	5.00	–
2889	492132.53	1277147.74	053° 16' 18.03"	038° 53' 18.67"	Картометрический метод	5.00	–
2890	492121.35	1277134.41	053° 16' 17.68"	038° 53' 17.95"	Картометрический метод	5.00	–
2891	492116.77	1277123.37	053° 16' 17.53"	038° 53' 17.35"	Картометрический метод	5.00	–
2892	492119.19	1277110.71	053° 16' 17.61"	038° 53' 16.67"	Картометрический метод	5.00	–
2893	492127.00	1277098.72	053° 16' 17.86"	038° 53' 16.03"	Картометрический метод	5.00	–
2894	492139.12	1277093.06	053° 16' 18.26"	038° 53' 15.72"	Картометрический метод	5.00	–
2895	492147.07	1277089.83	053° 16' 18.52"	038° 53' 15.55"	Картометрический метод	5.00	–
2896	492152.32	1277078.79	053° 16' 18.69"	038° 53' 14.96"	Картометрический метод	5.00	–
2897	492157.58	1277073.94	053° 16' 18.86"	038° 53' 14.70"	Картометрический метод	5.00	–
2898	492167.81	1277069.49	053° 16' 19.19"	038° 53' 14.46"	Картометрический метод	5.00	–
2899	492172.12	1277065.19	053° 16' 19.33"	038° 53' 14.23"	Картометрический метод	5.00	–
2900	492173.20	1277056.16	053° 16' 19.37"	038° 53' 13.74"	Картометрический метод	5.00	–
2901	492176.43	1277048.48	053° 16' 19.47"	038° 53' 13.33"	Картометрический метод	5.00	–
2902	492193.40	1277036.90	053° 16' 20.02"	038° 53' 12.71"	Картометрический метод	5.00	–
2903	492207.27	1277030.44	053° 16' 20.47"	038° 53' 12.37"	Картометрический метод	5.00	–
2904	492228.45	1277028.88	053° 16' 21.16"	038° 53' 12.29"	Картометрический метод	5.00	–
2905	492286.20	1277015.22	053° 16' 23.03"	038° 53' 11.57"	Картометрический метод	5.00	–
2906	492317.73	1277001.68	053° 16' 24.05"	038° 53' 10.85"	Картометрический метод	5.00	–
2907	492333.47	1276978.18	053° 16' 24.57"	038° 53' 09.58"	Картометрический метод	5.00	–
2908	492348.15	1276953.13	053° 16' 25.04"	038° 53' 08.24"	Картометрический метод	5.00	–
2909	492354.61	1276931.72	053° 16' 25.26"	038° 53' 07.08"	Картометрический метод	5.00	–

2910	492351.25	1276899.53	053° 16' 25.15"	038° 53' 05.35"	Картометрический метод	5.00	–
2911	492350.03	1276869.49	053° 16' 25.12"	038° 53' 03.72"	Картометрический метод	5.00	–
2912	492345.45	1276851.85	053° 16' 24.98"	038° 53' 02.77"	Картометрический метод	5.00	–
2913	492320.40	1276834.75	053° 16' 24.17"	038° 53' 01.84"	Картометрический метод	5.00	–
2914	492304.38	1276809.83	053° 16' 23.65"	038° 53' 00.49"	Картометрический метод	5.00	–
2915	492297.10	1276795.29	053° 16' 23.42"	038° 52' 59.70"	Картометрический метод	5.00	–
2916	492285.25	1276775.89	053° 16' 23.04"	038° 52' 58.65"	Картометрический метод	5.00	–
2917	492272.32	1276746.13	053° 16' 22.63"	038° 52' 57.04"	Картометрический метод	5.00	–
2918	492267.37	1276716.18	053° 16' 22.47"	038° 52' 55.43"	Картометрический метод	5.00	–
2919	492266.02	1276697.05	053° 16' 22.43"	038° 52' 54.39"	Картометрический метод	5.00	–
2920	492262.63	1276638.65	053° 16' 22.34"	038° 52' 51.24"	Картометрический метод	5.00	–
2921	492256.30	1276613.87	053° 16' 22.13"	038° 52' 49.90"	Картометрический метод	5.00	–
2922	492244.04	1276590.57	053° 16' 21.74"	038° 52' 48.64"	Картометрический метод	5.00	–
2923	492233.13	1276577.24	053° 16' 21.39"	038° 52' 47.92"	Картометрический метод	5.00	–
2924	492226.80	1276578.05	053° 16' 21.19"	038° 52' 47.96"	Картометрический метод	5.00	–
2925	492228.82	1276589.23	053° 16' 21.25"	038° 52' 48.56"	Картометрический метод	5.00	–
2926	492224.38	1276590.17	053° 16' 21.11"	038° 52' 48.61"	Картометрический метод	5.00	–
2927	492217.27	1276581.91	053° 16' 20.88"	038° 52' 48.17"	Картометрический метод	5.00	–
2928	492206.09	1276564.00	053° 16' 20.52"	038° 52' 47.20"	Картометрический метод	5.00	–
2929	492195.32	1276548.78	053° 16' 20.17"	038° 52' 46.37"	Картометрический метод	5.00	–
2930	492189.26	1276536.53	053° 16' 19.98"	038° 52' 45.71"	Картометрический метод	5.00	–
2931	492177.00	1276505.01	053° 16' 19.59"	038° 52' 44.00"	Картометрический метод	5.00	–
2932	492163.94	1276463.27	053° 16' 19.17"	038° 52' 41.75"	Картометрический метод	5.00	–
2933	492164.48	1276455.86	053° 16' 19.19"	038° 52' 41.35"	Картометрический метод	5.00	–
2934	492166.90	1276447.64	053° 16' 19.27"	038° 52' 40.91"	Картометрический метод	5.00	–
2935	492186.83	1276418.29	053° 16' 19.92"	038° 52' 39.33"	Картометрический метод	5.00	–
2936	492207.44	1276394.31	053° 16' 20.59"	038° 52' 38.04"	Картометрический метод	5.00	–
2937	492219.56	1276384.89	053° 16' 20.99"	038° 52' 37.54"	Картометрический метод	5.00	–
2938	492238.52	1276378.32	053° 16' 21.60"	038° 52' 37.19"	Картометрический метод	5.00	–
2939	492254.81	1276378.59	053° 16' 22.13"	038° 52' 37.21"	Картометрический метод	5.00	–
2940	492270.60	1276386.50	053° 16' 22.64"	038° 52' 37.64"	Картометрический метод	5.00	–
2941	492287.30	1276392.16	053° 16' 23.18"	038° 52' 37.95"	Картометрический метод	5.00	–
2942	492338.47	1276404.01	053° 16' 24.83"	038° 52' 38.60"	Картометрический метод	5.00	–
2943	492351.13	1276400.37	053° 16' 25.24"	038° 52' 38.41"	Картометрический метод	5.00	–
2944	492367.56	1276388.66	053° 16' 25.77"	038° 52' 37.78"	Картометрический метод	5.00	–
2945	492381.82	1276384.11	053° 16' 26.24"	038° 52' 37.54"	Картометрический метод	5.00	–
2946	492404.71	1276381.28	053° 16' 26.98"	038° 52' 37.40"	Картометрический метод	5.00	–
2947	492425.32	1276378.72	053° 16' 27.64"	038° 52' 37.26"	Картометрический метод	5.00	–
2948	492434.21	1276382.76	053° 16' 27.93"	038° 52' 37.48"	Картометрический метод	5.00	–

					метод		
2949	492438.65	1276386.40	053° 16' 28.07"	038° 52' 37.68"	Картометрический метод	5.00	–
2950	492445.39	1276385.72	053° 16' 28.29"	038° 52' 37.65"	Картометрический метод	5.00	–
2951	492464.38	1276354.48	053° 16' 28.91"	038° 52' 35.97"	Картометрический метод	5.00	–
2952	492469.76	1276326.60	053° 16' 29.09"	038° 52' 34.46"	Картометрический метод	5.00	–
2953	492473.40	1276301.95	053° 16' 29.21"	038° 52' 33.14"	Картометрический метод	5.00	–
2954	492480.67	1276287.54	053° 16' 29.45"	038° 52' 32.36"	Картометрический метод	5.00	–
2955	492487.54	1276277.85	053° 16' 29.67"	038° 52' 31.84"	Картометрический метод	5.00	–
2956	492487.14	1276267.34	053° 16' 29.66"	038° 52' 31.27"	Картометрический метод	5.00	–
2957	492488.08	1276251.99	053° 16' 29.70"	038° 52' 30.44"	Картометрический метод	5.00	–
2958	492495.22	1276222.90	053° 16' 29.93"	038° 52' 28.88"	Картометрический метод	5.00	–
2959	492498.45	1276211.58	053° 16' 30.04"	038° 52' 28.27"	Картометрический метод	5.00	–
2960	492506.67	1276184.92	053° 16' 30.31"	038° 52' 26.83"	Картометрический метод	5.00	–
2961	492507.08	1276159.99	053° 16' 30.33"	038° 52' 25.48"	Картометрический метод	5.00	–
2962	492507.07	1276147.61	053° 16' 30.33"	038° 52' 24.82"	Картометрический метод	5.00	–
2963	492512.73	1276129.56	053° 16' 30.52"	038° 52' 23.84"	Картометрический метод	5.00	–
2964	492521.62	1276106.40	053° 16' 30.81"	038° 52' 22.60"	Картометрический метод	5.00	–
2965	492542.63	1276076.90	053° 16' 31.49"	038° 52' 21.01"	Картометрический метод	5.00	–
2966	492555.42	1276058.72	053° 16' 31.91"	038° 52' 20.03"	Картометрический метод	5.00	–
2967	492562.16	1276043.36	053° 16' 32.13"	038° 52' 19.21"	Картометрический метод	5.00	–
2968	492593.94	1276014.68	053° 16' 33.16"	038° 52' 17.67"	Картометрический метод	5.00	–
2969	492607.68	1276003.50	053° 16' 33.61"	038° 52' 17.07"	Картометрический метод	5.00	–
2970	492614.82	1275991.78	053° 16' 33.84"	038° 52' 16.44"	Картометрический метод	5.00	–
2971	492607.28	1275976.30	053° 16' 33.60"	038° 52' 15.60"	Картометрический метод	5.00	–
2972	492605.12	1275965.52	053° 16' 33.53"	038° 52' 15.02"	Картометрический метод	5.00	–
2973	492604.31	1275952.86	053° 16' 33.51"	038° 52' 14.34"	Картометрический метод	5.00	–
2974	492605.53	1275943.57	053° 16' 33.55"	038° 52' 13.83"	Картометрический метод	5.00	–
2975	492608.08	1275934.95	053° 16' 33.63"	038° 52' 13.37"	Картометрический метод	5.00	–
2976	492615.22	1275917.31	053° 16' 33.87"	038° 52' 12.42"	Картометрический метод	5.00	–
2977	492622.49	1275906.00	053° 16' 34.11"	038° 52' 11.81"	Картометрический метод	5.00	–
2978	492632.06	1275894.01	053° 16' 34.42"	038° 52' 11.17"	Картометрический метод	5.00	–
2979	492643.23	1275882.29	053° 16' 34.78"	038° 52' 10.54"	Картометрический метод	5.00	–
2980	492643.91	1275875.02	053° 16' 34.80"	038° 52' 10.15"	Картометрический метод	5.00	–
2981	492641.21	1275867.34	053° 16' 34.72"	038° 52' 09.73"	Картометрический метод	5.00	–
2982	492631.92	1275858.05	053° 16' 34.42"	038° 52' 09.23"	Картометрический метод	5.00	–
2983	492610.37	1275847.15	053° 16' 33.72"	038° 52' 08.63"	Картометрический метод	5.00	–
2984	492586.13	1275840.15	053° 16' 32.94"	038° 52' 08.25"	Картометрический метод	5.00	–
2985	492569.30	1275834.89	053° 16' 32.40"	038° 52' 07.96"	Картометрический метод	5.00	–
2986	492554.08	1275828.56	053° 16' 31.91"	038° 52' 07.61"	Картометрический метод	5.00	–

2987	492546.14	1275823.18	053° 16' 31.65"	038° 52' 07.32"	Картометрический метод	5.00	–
2988	492533.61	1275811.73	053° 16' 31.25"	038° 52' 06.70"	Картометрический метод	5.00	–
2989	492513.27	1275786.67	053° 16' 30.59"	038° 52' 05.34"	Картометрический метод	5.00	–
2990	492497.64	1275756.23	053° 16' 30.09"	038° 52' 03.69"	Картометрический метод	5.00	–
2991	492487.54	1275721.62	053° 16' 29.77"	038° 52' 01.82"	Картометрический метод	5.00	–
2992	492488.09	1275687.29	053° 16' 29.80"	038° 51' 59.97"	Картометрический метод	5.00	–
2993	492492.79	1275675.69	053° 16' 29.95"	038° 51' 59.35"	Картометрический метод	5.00	–
2994	492500.07	1275666.40	053° 16' 30.19"	038° 51' 58.85"	Картометрический метод	5.00	–
2995	492506.94	1275651.72	053° 16' 30.41"	038° 51' 58.06"	Картометрический метод	5.00	–
2996	492510.45	1275627.84	053° 16' 30.53"	038° 51' 56.77"	Картометрический метод	5.00	–
2997	492532.93	1275557.85	053° 16' 31.27"	038° 51' 53.00"	Картометрический метод	5.00	–
2998	492538.05	1275536.43	053° 16' 31.44"	038° 51' 51.84"	Картометрический метод	5.00	–
2999	492545.72	1275521.89	053° 16' 31.69"	038° 51' 51.06"	Картометрический метод	5.00	–
3000	492560.00	1275513.80	053° 16' 32.15"	038° 51' 50.63"	Картометрический метод	5.00	–
3001	492566.73	1275498.86	053° 16' 32.37"	038° 51' 49.82"	Картометрический метод	5.00	–
3002	492562.90	1275488.32	053° 16' 32.25"	038° 51' 49.25"	Картометрический метод	5.00	–
3003	492570.91	1275472.09	053° 16' 32.51"	038° 51' 48.38"	Картометрический метод	5.00	–
3004	492579.67	1275455.66	053° 16' 32.80"	038° 51' 47.50"	Картометрический метод	5.00	–
3005	492605.12	1275409.56	053° 16' 33.63"	038° 51' 45.02"	Картометрический метод	5.00	–
3006	492626.40	1275386.13	053° 16' 34.32"	038° 51' 43.76"	Картометрический метод	5.00	–
3007	492632.73	1275368.60	053° 16' 34.53"	038° 51' 42.81"	Картометрический метод	5.00	–
3008	492631.92	1275357.42	053° 16' 34.51"	038° 51' 42.21"	Картометрический метод	5.00	–
3009	492637.98	1275345.32	053° 16' 34.70"	038° 51' 41.56"	Картометрический метод	5.00	–
3010	492646.73	1275334.41	053° 16' 34.99"	038° 51' 40.97"	Картометрический метод	5.00	–
3011	492655.35	1275315.56	053° 16' 35.27"	038° 51' 39.96"	Картометрический метод	5.00	–
3012	492662.69	1275298.77	053° 16' 35.51"	038° 51' 39.05"	Картометрический метод	5.00	–
3013	492671.78	1275279.33	053° 16' 35.81"	038° 51' 38.01"	Картометрический метод	5.00	–
3014	492680.13	1275259.12	053° 16' 36.08"	038° 51' 36.92"	Картометрический метод	5.00	–
3015	492691.45	1275229.36	053° 16' 36.45"	038° 51' 35.32"	Картометрический метод	5.00	–
3016	492704.37	1275209.89	053° 16' 36.87"	038° 51' 34.27"	Картометрический метод	5.00	–
3017	492708.68	1275210.43	053° 16' 37.01"	038° 51' 34.30"	Картометрический метод	5.00	–
3018	492711.38	1275224.43	053° 16' 37.10"	038° 51' 35.06"	Картометрический метод	5.00	–
3019	492716.76	1275225.51	053° 16' 37.27"	038° 51' 35.12"	Картометрический метод	5.00	–
3020	492731.04	1275216.35	053° 16' 37.74"	038° 51' 34.63"	Картометрический метод	5.00	–
3021	492740.46	1275197.77	053° 16' 38.04"	038° 51' 33.62"	Картометрический метод	5.00	–
3022	492750.03	1275184.97	053° 16' 38.36"	038° 51' 32.94"	Картометрический метод	5.00	–
3023	492769.42	1275161.27	053° 16' 38.99"	038° 51' 31.66"	Картометрический метод	5.00	–
3024	492770.50	1275157.23	053° 16' 39.02"	038° 51' 31.45"	Картометрический метод	5.00	–
3025	492767.26	1275155.35	053° 16' 38.92"	038° 51' 31.34"	Картометрический метод	5.00	–



					метод		
3026	492760.13	1275155.88	053° 16' 38.69"	038° 51' 31.37"	Картометрический метод	5.00	–
3027	492754.20	1275151.57	053° 16' 38.50"	038° 51' 31.14"	Картометрический метод	5.00	–
3028	492752.32	1275140.80	053° 16' 38.44"	038° 51' 30.55"	Картометрический метод	5.00	–
3029	492754.07	1275133.12	053° 16' 38.49"	038° 51' 30.14"	Картометрический метод	5.00	–
3030	492760.67	1275128.01	053° 16' 38.71"	038° 51' 29.87"	Картометрический метод	5.00	–
3031	492785.65	1275117.70	053° 16' 39.52"	038° 51' 29.32"	Картометрический метод	5.00	–
3032	492798.50	1275108.50	053° 16' 39.94"	038° 51' 28.82"	Картометрический метод	5.00	–
3033	492806.59	1275098.11	053° 16' 40.20"	038° 51' 28.27"	Картометрический метод	5.00	–
3034	492801.87	1275094.61	053° 16' 40.05"	038° 51' 28.08"	Картометрический метод	5.00	–
3035	492805.51	1275089.22	053° 16' 40.17"	038° 51' 27.79"	Картометрический метод	5.00	–
3036	492804.57	1275083.16	053° 16' 40.14"	038° 51' 27.46"	Картометрический метод	5.00	–
3037	492788.41	1275062.56	053° 16' 39.62"	038° 51' 26.34"	Картометрический метод	5.00	–
3038	492792.99	1275044.92	053° 16' 39.77"	038° 51' 25.39"	Картометрический метод	5.00	–
3039	492803.49	1275027.00	053° 16' 40.11"	038° 51' 24.43"	Картометрический метод	5.00	–
3040	492814.53	1275006.40	053° 16' 40.47"	038° 51' 23.32"	Картометрический метод	5.00	–
3041	492848.34	1274964.25	053° 16' 41.57"	038° 51' 21.05"	Картометрический метод	5.00	–
3042	492861.40	1274944.99	053° 16' 42.00"	038° 51' 20.02"	Картометрический метод	5.00	–
3043	492883.75	1274907.01	053° 16' 42.73"	038° 51' 17.97"	Картометрический метод	5.00	–
3044	492905.57	1274880.21	053° 16' 43.44"	038° 51' 16.53"	Картометрический метод	5.00	–
3045	492909.61	1274870.11	053° 16' 43.57"	038° 51' 15.99"	Картометрический метод	5.00	–
3046	492914.32	1274862.30	053° 16' 43.72"	038° 51' 15.57"	Картометрический метод	5.00	–
3047	492922.40	1274856.38	053° 16' 43.99"	038° 51' 15.25"	Картометрический метод	5.00	–
3048	492936.41	1274845.74	053° 16' 44.44"	038° 51' 14.68"	Картометрический метод	5.00	–
3049	492953.78	1274828.90	053° 16' 45.01"	038° 51' 13.78"	Картометрический метод	5.00	–
3050	492974.52	1274807.36	053° 16' 45.68"	038° 51' 12.62"	Картометрический метод	5.00	–
3051	492997.28	1274785.81	053° 16' 46.42"	038° 51' 11.46"	Картометрический метод	5.00	–
3052	493014.38	1274768.17	053° 16' 46.98"	038° 51' 10.52"	Картометрический метод	5.00	–
3053	493028.79	1274747.83	053° 16' 47.45"	038° 51' 09.42"	Картометрический метод	5.00	–
3054	493045.63	1274738.41	053° 16' 47.99"	038° 51' 08.92"	Картометрический метод	5.00	–
3055	493071.75	1274730.59	053° 16' 48.84"	038° 51' 08.51"	Картометрический метод	5.00	–
3056	493095.46	1274726.82	053° 16' 49.61"	038° 51' 08.31"	Картометрический метод	5.00	–
3057	493130.20	1274712.28	053° 16' 50.73"	038° 51' 07.53"	Картометрический метод	5.00	–
3058	493182.05	1274692.21	053° 16' 52.41"	038° 51' 06.46"	Картометрический метод	5.00	–
3059	493203.46	1274690.60	053° 16' 53.11"	038° 51' 06.38"	Картометрический метод	5.00	–
3060	493216.53	1274685.88	053° 16' 53.53"	038° 51' 06.13"	Картометрический метод	5.00	–
3061	493231.47	1274673.76	053° 16' 54.01"	038° 51' 05.48"	Картометрический метод	5.00	–
3062	493245.88	1274670.13	053° 16' 54.48"	038° 51' 05.29"	Картометрический метод	5.00	–
3063	493263.39	1274668.24	053° 16' 55.05"	038° 51' 05.19"	Картометрический метод	5.00	–

3064	493302.04	1274652.49	053° 16' 56.30"	038° 51' 04.35"	Картометрический метод	5.00	–
3065	493337.73	1274635.38	053° 16' 57.46"	038° 51' 03.44"	Картометрический метод	5.00	–
3066	493390.25	1274615.99	053° 16' 59.16"	038° 51' 02.41"	Картометрический метод	5.00	–
3067	493436.85	1274606.16	053° 17' 00.67"	038° 51' 01.89"	Картометрический метод	5.00	–
3068	493484.65	1274597.94	053° 17' 02.22"	038° 51' 01.46"	Картометрический метод	5.00	–
3069	493519.53	1274588.11	053° 17' 03.35"	038° 51' 00.94"	Картометрический метод	5.00	–
3070	493542.16	1274589.59	053° 17' 04.08"	038° 51' 01.03"	Картометрический метод	5.00	–
3071	493571.65	1274585.82	053° 17' 05.03"	038° 51' 00.83"	Картометрический метод	5.00	–
3072	493599.66	1274572.09	053° 17' 05.94"	038° 51' 00.10"	Картометрический метод	5.00	–
3073	493629.83	1274568.45	053° 17' 06.92"	038° 50' 59.91"	Картометрический метод	5.00	–
3074	493653.40	1274562.39	053° 17' 07.68"	038° 50' 59.59"	Картометрический метод	5.00	–
3075	493691.91	1274576.94	053° 17' 08.92"	038° 51' 00.38"	Картометрический метод	5.00	–
3076	493703.09	1274579.76	053° 17' 09.29"	038° 51' 00.54"	Картометрический метод	5.00	–
3077	493718.31	1274563.06	053° 17' 09.78"	038° 50' 59.64"	Картометрический метод	5.00	–
3078	493752.78	1274550.14	053° 17' 10.90"	038° 50' 58.95"	Картометрический метод	5.00	–
3079	493768.27	1274540.17	053° 17' 11.40"	038° 50' 58.42"	Картометрический метод	5.00	–
3080	493784.30	1274525.09	053° 17' 11.92"	038° 50' 57.61"	Картометрический метод	5.00	–
3081	493796.28	1274507.98	053° 17' 12.31"	038° 50' 56.69"	Картометрический метод	5.00	–
3082	493810.83	1274470.82	053° 17' 12.79"	038° 50' 54.69"	Картометрический метод	5.00	–
3083	493810.31	1274442.47	053° 17' 12.78"	038° 50' 53.16"	Картометрический метод	5.00	–
3084	493804.23	1274405.37	053° 17' 12.59"	038° 50' 51.15"	Картометрический метод	5.00	–
3085	493792.65	1274361.73	053° 17' 12.22"	038° 50' 48.80"	Картометрический метод	5.00	–
3086	493782.81	1274329.95	053° 17' 11.91"	038° 50' 47.08"	Картометрический метод	5.00	–
3087	493771.10	1274301.80	053° 17' 11.53"	038° 50' 45.55"	Картометрический метод	5.00	–
3088	493755.69	1274276.90	053° 17' 11.04"	038° 50' 44.21"	Картометрический метод	5.00	–
3089	493735.49	1274250.24	053° 17' 10.39"	038° 50' 42.76"	Картометрический метод	5.00	–
3090	493708.55	1274225.45	053° 17' 09.52"	038° 50' 41.42"	Картометрический метод	5.00	–
3091	493685.39	1274215.49	053° 17' 08.77"	038° 50' 40.87"	Картометрический метод	5.00	–
3092	493662.76	1274189.63	053° 17' 08.04"	038° 50' 39.47"	Картометрический метод	5.00	–
3093	493658.45	1274173.74	053° 17' 07.91"	038° 50' 38.61"	Картометрический метод	5.00	–
3094	493661.95	1274168.89	053° 17' 08.02"	038° 50' 38.35"	Картометрический метод	5.00	–
3095	493670.57	1274172.12	053° 17' 08.30"	038° 50' 38.53"	Картометрический метод	5.00	–
3096	493693.20	1274197.17	053° 17' 09.03"	038° 50' 39.89"	Картометрический метод	5.00	–
3097	493708.01	1274203.37	053° 17' 09.51"	038° 50' 40.22"	Картометрический метод	5.00	–
3098	493719.33	1274203.37	053° 17' 09.87"	038° 50' 40.23"	Картометрический метод	5.00	–
3099	493727.95	1274190.71	053° 17' 10.15"	038° 50' 39.55"	Картометрический метод	5.00	–
3100	493736.35	1274177.91	053° 17' 10.43"	038° 50' 38.86"	Картометрический метод	5.00	–
3101	493761.40	1274159.19	053° 17' 11.24"	038° 50' 37.85"	Картометрический метод	5.00	–
3102	493777.70	1274141.55	053° 17' 11.77"	038° 50' 36.91"	Картометрический метод	5.00	–

					метод		
3103	493799.51	1274127.81	053° 17' 12.48"	038° 50' 36.17"	Картометрический метод	5.00	–
3104	493822.68	1274123.63	053° 17' 13.23"	038° 50' 35.95"	Картометрический метод	5.00	–
3105	493852.04	1274102.36	053° 17' 14.18"	038° 50' 34.81"	Картометрический метод	5.00	–
3106	493884.18	1274096.97	053° 17' 15.22"	038° 50' 34.53"	Картометрический метод	5.00	–
3107	493908.96	1274096.97	053° 17' 16.02"	038° 50' 34.54"	Картометрический метод	5.00	–
3108	493943.75	1274101.95	053° 17' 17.15"	038° 50' 34.81"	Картометрический метод	5.00	–
3109	493968.79	1274115.02	053° 17' 17.96"	038° 50' 35.53"	Картометрический метод	5.00	–
3110	494074.38	1274109.63	053° 17' 21.37"	038° 50' 35.26"	Картометрический метод	5.00	–
3111	494179.55	1274122.96	053° 17' 24.77"	038° 50' 36.01"	Картометрический метод	5.00	–
3112	494231.13	1274131.98	053° 17' 26.44"	038° 50' 36.51"	Картометрический метод	5.00	–
3113	494257.26	1274127.81	053° 17' 27.29"	038° 50' 36.29"	Картометрический метод	5.00	–
3114	494310.18	1274113.40	053° 17' 29.00"	038° 50' 35.53"	Картометрический метод	5.00	–
3115	494345.47	1274082.02	053° 17' 30.15"	038° 50' 33.85"	Картометрический метод	5.00	–
3116	494378.06	1274028.83	053° 17' 31.21"	038° 50' 30.98"	Картометрический метод	5.00	–
3117	494389.77	1274002.43	053° 17' 31.59"	038° 50' 29.56"	Картометрический метод	5.00	–
3118	494410.38	1273957.18	053° 17' 32.27"	038° 50' 27.13"	Картометрический метод	5.00	–
3119	494468.56	1273806.08	053° 17' 34.17"	038° 50' 18.98"	Картометрический метод	5.00	–
3120	494529.97	1273635.45	053° 17' 36.19"	038° 50' 09.79"	Картометрический метод	5.00	–
3121	494560.13	1273578.89	053° 17' 37.17"	038° 50' 06.74"	Картометрический метод	5.00	–
3122	494583.03	1273557.35	053° 17' 37.91"	038° 50' 05.59"	Картометрический метод	5.00	–
3123	494644.44	1273524.08	053° 17' 39.91"	038° 50' 03.81"	Картометрический метод	5.00	–
3124	494729.28	1273478.83	053° 17' 42.66"	038° 50' 01.39"	Картометрический метод	5.00	–
3125	494759.85	1273459.17	053° 17' 43.65"	038° 50' 00.33"	Картометрический метод	5.00	–
3126	494828.80	1273407.05	053° 17' 45.89"	038° 49' 57.54"	Картометрический метод	5.00	–
3127	494853.58	1273363.02	053° 17' 46.70"	038° 49' 55.17"	Картометрический метод	5.00	–
3128	494873.54	1273299.39	053° 17' 47.35"	038° 49' 51.74"	Картометрический метод	5.00	–
3129	494880.00	1273263.84	053° 17' 47.57"	038° 49' 49.82"	Картометрический метод	5.00	–
3130	494905.59	1273250.91	053° 17' 48.40"	038° 49' 49.13"	Картометрический метод	5.00	–
3131	494938.15	1273231.58	053° 17' 49.45"	038° 49' 48.09"	Картометрический метод	5.00	–
3132	494991.35	1273204.51	053° 17' 51.18"	038° 49' 46.64"	Картометрический метод	5.00	–
3133	495044.85	1273164.71	053° 17' 52.91"	038° 49' 44.51"	Картометрический метод	5.00	–
3134	495062.90	1273153.94	053° 17' 53.50"	038° 49' 43.93"	Картометрический метод	5.00	–
3135	495083.33	1273154.68	053° 17' 54.16"	038° 49' 43.98"	Картометрический метод	5.00	–
3136	495145.28	1273117.92	053° 17' 56.17"	038° 49' 42.01"	Картометрический метод	5.00	–
3137	495233.76	1273082.09	053° 17' 59.04"	038° 49' 40.10"	Картометрический метод	5.00	–
3138	495283.58	1273053.00	053° 18' 00.65"	038° 49' 38.54"	Картометрический метод	5.00	–
3139	495332.60	1273004.25	053° 18' 02.25"	038° 49' 35.92"	Картометрический метод	5.00	–
3140	495374.08	1272951.73	053° 18' 03.60"	038° 49' 33.09"	Картометрический метод	5.00	–

3141	495403.04	1272919.14	053° 18' 04.54"	038° 49' 31.34"	Картометрический метод	5.00	–
3142	495441.55	1272883.32	053° 18' 05.79"	038° 49' 29.42"	Картометрический метод	5.00	–
3143	495468.49	1272863.66	053° 18' 06.66"	038° 49' 28.36"	Картометрический метод	5.00	–
3144	495486.26	1272859.62	053° 18' 07.24"	038° 49' 28.15"	Картометрический метод	5.00	–
3145	495508.62	1272859.89	053° 18' 07.96"	038° 49' 28.17"	Картометрический метод	5.00	–
3146	495541.61	1272862.18	053° 18' 09.03"	038° 49' 28.30"	Картометрический метод	5.00	–
3147	495571.45	1272876.23	053° 18' 09.99"	038° 49' 29.07"	Картометрический метод	5.00	–
3148	495588.61	1272879.55	053° 18' 10.55"	038° 49' 29.25"	Картометрический метод	5.00	–
3149	495609.62	1272876.05	053° 18' 11.23"	038° 49' 29.07"	Картометрический метод	5.00	–
3150	495633.32	1272863.12	053° 18' 12.00"	038° 49' 28.38"	Картометрический метод	5.00	–
3151	495706.58	1272839.15	053° 18' 14.37"	038° 49' 27.10"	Картометрический метод	5.00	–
3152	495758.97	1272803.73	053° 18' 16.07"	038° 49' 25.20"	Картометрический метод	5.00	–
3153	495773.92	1272781.64	053° 18' 16.56"	038° 49' 24.01"	Картометрический метод	5.00	–
3154	495774.59	1272758.08	053° 18' 16.58"	038° 49' 22.74"	Картометрический метод	5.00	–
3155	495766.65	1272733.16	053° 18' 16.33"	038° 49' 21.39"	Картометрический метод	5.00	–
3156	495739.71	1272603.07	053° 18' 15.48"	038° 49' 14.36"	Картометрический метод	5.00	–
3157	495737.15	1272576.40	053° 18' 15.40"	038° 49' 12.92"	Картометрический метод	5.00	–
3158	495736.61	1272550.82	053° 18' 15.39"	038° 49' 11.54"	Картометрический метод	5.00	–
3159	495739.85	1272525.63	053° 18' 15.49"	038° 49' 10.18"	Картометрический метод	5.00	–
3160	495752.51	1272479.31	053° 18' 15.91"	038° 49' 07.68"	Картометрический метод	5.00	–
3161	495767.05	1272368.47	053° 18' 16.40"	038° 49' 01.70"	Картометрический метод	5.00	–
3162	495768.42	1272342.51	053° 18' 16.45"	038° 49' 00.30"	Картометрический метод	5.00	–
3163	495771.76	1272317.30	053° 18' 16.56"	038° 48' 58.94"	Картометрический метод	5.00	–
3164	495777.42	1272295.75	053° 18' 16.74"	038° 48' 57.77"	Картометрический метод	5.00	–
3165	495786.85	1272270.97	053° 18' 17.05"	038° 48' 56.44"	Картометрический метод	5.00	–
3166	495796.41	1272252.12	053° 18' 17.37"	038° 48' 55.42"	Картометрический метод	5.00	–
3167	495822.00	1272220.47	053° 18' 18.20"	038° 48' 53.72"	Картометрический метод	5.00	–
3168	495838.70	1272196.23	053° 18' 18.74"	038° 48' 52.42"	Картометрический метод	5.00	–
3169	495856.74	1272186.26	053° 18' 19.33"	038° 48' 51.88"	Картометрический метод	5.00	–
3170	495940.91	1272136.57	053° 18' 22.06"	038° 48' 49.22"	Картометрический метод	5.00	–
3171	495981.31	1272117.85	053° 18' 23.37"	038° 48' 48.22"	Картометрический метод	5.00	–
3172	496001.78	1272111.93	053° 18' 24.03"	038° 48' 47.90"	Картометрический метод	5.00	–
3173	496042.45	1272112.20	053° 18' 25.34"	038° 48' 47.93"	Картометрический метод	5.00	–
3174	496106.40	1272098.05	053° 18' 27.42"	038° 48' 47.18"	Картометрический метод	5.00	–
3175	496115.82	1272086.20	053° 18' 27.72"	038° 48' 46.54"	Картометрический метод	5.00	–
3176	496138.07	1272081.63	053° 18' 28.44"	038° 48' 46.30"	Картометрический метод	5.00	–
3177	496196.51	1272065.73	053° 18' 30.34"	038° 48' 45.46"	Картометрический метод	5.00	–
3178	496225.87	1272056.04	053° 18' 31.29"	038° 48' 44.94"	Картометрический метод	5.00	–
3179	496261.56	1272052.81	053° 18' 32.44"	038° 48' 44.78"	Картометрический метод	5.00	–

					метод		
3180	496291.59	1272047.55	053° 18' 33.41"	038° 48' 44.50"	Картометрический метод	5.00	–
3181	496331.86	1272025.47	053° 18' 34.72"	038° 48' 43.32"	Картометрический метод	5.00	–
3182	496347.74	1272016.43	053° 18' 35.23"	038° 48' 42.83"	Картометрический метод	5.00	–
3183	496351.25	1272007.81	053° 18' 35.35"	038° 48' 42.37"	Картометрический метод	5.00	–
3184	496354.48	1272003.50	053° 18' 35.45"	038° 48' 42.14"	Картометрический метод	5.00	–
3185	496364.98	1272004.31	053° 18' 35.79"	038° 48' 42.18"	Картометрический метод	5.00	–
3186	496378.99	1272001.90	053° 18' 36.25"	038° 48' 42.06"	Картометрический метод	5.00	–
3187	496416.30	1271988.70	053° 18' 37.46"	038° 48' 41.35"	Картометрический метод	5.00	–
3188	496458.58	1271966.62	053° 18' 38.83"	038° 48' 40.17"	Картометрический метод	5.00	–
3189	496482.22	1271951.53	053° 18' 39.59"	038° 48' 39.36"	Картометрический метод	5.00	–
3190	496499.46	1271949.72	053° 18' 40.15"	038° 48' 39.27"	Картометрический метод	5.00	–
3191	496514.74	1271948.71	053° 18' 40.65"	038° 48' 39.22"	Картометрический метод	5.00	–
3192	496552.72	1271941.70	053° 18' 41.88"	038° 48' 38.85"	Картометрический метод	5.00	–
3193	496579.25	1271933.76	053° 18' 42.74"	038° 48' 38.42"	Картометрический метод	5.00	–
3194	496615.74	1271921.50	053° 18' 43.92"	038° 48' 37.77"	Картометрический метод	5.00	–
3195	496634.26	1271926.01	053° 18' 44.52"	038° 48' 38.02"	Картометрический метод	5.00	–
3196	496653.18	1271924.46	053° 18' 45.13"	038° 48' 37.94"	Картометрический метод	5.00	–
3197	496663.89	1271920.90	053° 18' 45.47"	038° 48' 37.75"	Картометрический метод	5.00	–
3198	496670.89	1271911.33	053° 18' 45.70"	038° 48' 37.24"	Картометрический метод	5.00	–
3199	496673.92	1271896.99	053° 18' 45.80"	038° 48' 36.46"	Картометрический метод	5.00	–
3200	496685.50	1271827.91	053° 18' 46.19"	038° 48' 32.73"	Картометрический метод	5.00	–
3201	496688.33	1271811.00	053° 18' 46.28"	038° 48' 31.82"	Картометрический метод	5.00	–
3202	496690.42	1271770.40	053° 18' 46.36"	038° 48' 29.63"	Картометрический метод	5.00	–
3203	496694.26	1271755.05	053° 18' 46.48"	038° 48' 28.80"	Картометрический метод	5.00	–
3204	496716.28	1271727.71	053° 18' 47.20"	038° 48' 27.33"	Картометрический метод	5.00	–
3205	496722.27	1271705.15	053° 18' 47.39"	038° 48' 26.11"	Картометрический метод	5.00	–
3206	496729.34	1271653.64	053° 18' 47.63"	038° 48' 23.33"	Картометрический метод	5.00	–
3207	496734.39	1271622.40	053° 18' 47.80"	038° 48' 21.65"	Картометрический метод	5.00	–
3208	496732.39	1271612.26	053° 18' 47.74"	038° 48' 21.10"	Картометрический метод	5.00	–
3209	496727.81	1271604.71	053° 18' 47.59"	038° 48' 20.69"	Картометрический метод	5.00	–
3210	496722.29	1271603.50	053° 18' 47.41"	038° 48' 20.62"	Картометрический метод	5.00	–
3211	496709.63	1271604.98	053° 18' 47.00"	038° 48' 20.70"	Картометрический метод	5.00	–
3212	496702.49	1271601.35	053° 18' 46.77"	038° 48' 20.50"	Картометрический метод	5.00	–
3213	496697.24	1271590.84	053° 18' 46.60"	038° 48' 19.93"	Картометрический метод	5.00	–
3214	496697.24	1271578.32	053° 18' 46.60"	038° 48' 19.26"	Картометрический метод	5.00	–
3215	496701.55	1271571.58	053° 18' 46.74"	038° 48' 18.89"	Картометрический метод	5.00	–
3216	496711.65	1271562.69	053° 18' 47.07"	038° 48' 18.42"	Картометрический метод	5.00	–
3217	496716.81	1271538.57	053° 18' 47.24"	038° 48' 17.11"	Картометрический метод	5.00	–

3218	496732.91	1271480.05	053° 18' 47.77"	038° 48' 13.96"	Картометрический метод	5.00	–
3219	496738.29	1271460.39	053° 18' 47.95"	038° 48' 12.90"	Картометрический метод	5.00	–
3220	496742.20	1271451.10	053° 18' 48.08"	038° 48' 12.40"	Картометрический метод	5.00	–
3221	496774.52	1271417.63	053° 18' 49.13"	038° 48' 10.60"	Картометрический метод	5.00	–
3222	496786.10	1271403.56	053° 18' 49.50"	038° 48' 09.84"	Картометрический метод	5.00	–
3223	496791.62	1271396.09	053° 18' 49.68"	038° 48' 09.44"	Картометрический метод	5.00	–
3224	496793.11	1271390.50	053° 18' 49.73"	038° 48' 09.13"	Картометрический метод	5.00	–
3225	496790.88	1271379.92	053° 18' 49.66"	038° 48' 08.56"	Картометрический метод	5.00	–
3226	496794.86	1271371.37	053° 18' 49.79"	038° 48' 08.10"	Картометрический метод	5.00	–
3227	496805.09	1271358.18	053° 18' 50.12"	038° 48' 07.39"	Картометрический метод	5.00	–
3228	496821.39	1271341.48	053° 18' 50.65"	038° 48' 06.49"	Картометрический метод	5.00	–
3229	496844.28	1271318.92	053° 18' 51.40"	038° 48' 05.28"	Картометрический метод	5.00	–
3230	496862.73	1271295.42	053° 18' 52.00"	038° 48' 04.02"	Картометрический метод	5.00	–
3231	496884.82	1271269.29	053° 18' 52.72"	038° 48' 02.61"	Картометрический метод	5.00	–
3232	496904.21	1271255.15	053° 18' 53.35"	038° 48' 01.85"	Картометрический метод	5.00	–
3233	496928.72	1271243.17	053° 18' 54.14"	038° 48' 01.21"	Картометрический метод	5.00	–
3234	496948.85	1271237.65	053° 18' 54.79"	038° 48' 00.92"	Картометрический метод	5.00	–
3235	496963.73	1271228.96	053° 18' 55.27"	038° 48' 00.45"	Картометрический метод	5.00	–
3236	496971.68	1271227.28	053° 18' 55.53"	038° 48' 00.36"	Картометрический метод	5.00	–
3237	496981.78	1271227.28	053° 18' 55.86"	038° 48' 00.36"	Картометрический метод	5.00	–
3238	496995.75	1271233.82	053° 18' 56.31"	038° 48' 00.72"	Картометрический метод	5.00	–
3239	497008.62	1271238.52	053° 18' 56.73"	038° 48' 00.98"	Картометрический метод	5.00	–
3240	497021.28	1271243.64	053° 18' 57.13"	038° 48' 01.26"	Картометрический метод	5.00	–
3241	497029.76	1271241.21	053° 18' 57.41"	038° 48' 01.13"	Картометрический метод	5.00	–
3242	497033.27	1271241.75	053° 18' 57.52"	038° 48' 01.16"	Картометрический метод	5.00	–
3243	497041.75	1271251.72	053° 18' 57.79"	038° 48' 01.70"	Картометрический метод	5.00	–
3244	497053.69	1271258.65	053° 18' 58.18"	038° 48' 02.08"	Картометрический метод	5.00	–
3245	497102.44	1271269.43	053° 18' 59.76"	038° 48' 02.67"	Картометрический метод	5.00	–
3246	497137.19	1271274.81	053° 19' 00.88"	038° 48' 02.97"	Картометрический метод	5.00	–
3247	497174.90	1271282.09	053° 19' 02.10"	038° 48' 03.37"	Картометрический метод	5.00	–
3248	497193.48	1271288.95	053° 19' 02.70"	038° 48' 03.75"	Картометрический метод	5.00	–
3249	497210.85	1271299.19	053° 19' 03.26"	038° 48' 04.30"	Картометрический метод	5.00	–
3250	497224.59	1271301.48	053° 19' 03.70"	038° 48' 04.43"	Картометрический метод	5.00	–
3251	497237.79	1271304.58	053° 19' 04.13"	038° 48' 04.60"	Картометрический метод	5.00	–
3252	497268.90	1271314.27	053° 19' 05.13"	038° 48' 05.13"	Картометрический метод	5.00	–
3253	497282.36	1271315.08	053° 19' 05.57"	038° 48' 05.18"	Картометрический метод	5.00	–
3254	497297.10	1271310.71	053° 19' 06.05"	038° 48' 04.95"	Картометрический метод	5.00	–
3255	497304.11	1271302.63	053° 19' 06.27"	038° 48' 04.51"	Картометрический метод	5.00	–
3256	497307.34	1271292.53	053° 19' 06.38"	038° 48' 03.97"	Картометрический метод	5.00	–

					метод		
3257	497313.80	1271284.18	053° 19' 06.59"	038° 48' 03.52"	Картометрический метод	5.00	–
3258	497328.56	1271281.01	053° 19' 07.07"	038° 48' 03.35"	Картометрический метод	5.00	–
3259	497334.75	1271276.16	053° 19' 07.27"	038° 48' 03.09"	Картометрический метод	5.00	–
3260	497340.41	1271264.44	053° 19' 07.45"	038° 48' 02.46"	Картометрический метод	5.00	–
3261	497352.93	1271237.24	053° 19' 07.86"	038° 48' 00.99"	Картометрический метод	5.00	–
3262	497369.90	1271202.50	053° 19' 08.42"	038° 47' 59.12"	Картометрический метод	5.00	–
3263	497379.46	1271183.51	053° 19' 08.73"	038° 47' 58.09"	Картометрический метод	5.00	–
3264	497387.68	1271174.75	053° 19' 09.00"	038° 47' 57.62"	Картометрический метод	5.00	–
3265	497396.16	1271160.21	053° 19' 09.27"	038° 47' 56.84"	Картометрический метод	5.00	–
3266	497401.55	1271151.32	053° 19' 09.45"	038° 47' 56.36"	Картометрический метод	5.00	–
3267	497414.21	1271131.66	053° 19' 09.86"	038° 47' 55.30"	Картометрический метод	5.00	–
3268	497438.58	1271084.39	053° 19' 10.65"	038° 47' 52.75"	Картометрический метод	5.00	–
3269	497438.04	1271075.23	053° 19' 10.64"	038° 47' 52.26"	Картометрический метод	5.00	–
3270	497431.04	1271052.47	053° 19' 10.42"	038° 47' 51.03"	Картометрический метод	5.00	–
3271	497430.64	1271030.39	053° 19' 10.41"	038° 47' 49.83"	Картометрический метод	5.00	–
3272	497436.50	1271010.37	053° 19' 10.60"	038° 47' 48.75"	Картометрический метод	5.00	–
3273	497448.22	1270981.28	053° 19' 10.98"	038° 47' 47.19"	Картометрический метод	5.00	–
3274	497458.05	1270957.44	053° 19' 11.30"	038° 47' 45.90"	Картометрический метод	5.00	–
3275	497460.80	1270930.06	053° 19' 11.40"	038° 47' 44.42"	Картометрический метод	5.00	–
3276	497471.04	1270887.91	053° 19' 11.73"	038° 47' 42.15"	Картометрический метод	5.00	–
3277	497471.52	1270856.03	053° 19' 11.75"	038° 47' 40.43"	Картометрический метод	5.00	–
3278	497473.54	1270849.97	053° 19' 11.82"	038° 47' 40.10"	Картометрический метод	5.00	–
3279	497479.06	1270845.79	053° 19' 12.00"	038° 47' 39.87"	Картометрический метод	5.00	–
3280	497494.81	1270842.69	053° 19' 12.51"	038° 47' 39.71"	Картометрический метод	5.00	–
3281	497503.30	1270835.42	053° 19' 12.78"	038° 47' 39.32"	Картометрический метод	5.00	–
3282	497507.94	1270814.51	053° 19' 12.94"	038° 47' 38.19"	Картометрический метод	5.00	–
3283	497516.02	1270793.64	053° 19' 13.20"	038° 47' 37.07"	Картометрический метод	5.00	–
3284	497518.84	1270781.25	053° 19' 13.29"	038° 47' 36.40"	Картометрический метод	5.00	–
3285	497514.54	1270771.95	053° 19' 13.16"	038° 47' 35.89"	Картометрический метод	5.00	–
3286	497511.17	1270760.64	053° 19' 13.05"	038° 47' 35.28"	Картометрический метод	5.00	–
3287	497516.96	1270747.44	053° 19' 13.24"	038° 47' 34.57"	Картометрический метод	5.00	–
3288	497517.23	1270740.17	053° 19' 13.25"	038° 47' 34.18"	Картометрический метод	5.00	–
3289	497478.71	1270684.96	053° 19' 12.01"	038° 47' 31.19"	Картометрический метод	5.00	–
3290	497467.13	1270665.83	053° 19' 11.64"	038° 47' 30.15"	Картометрический метод	5.00	–
3291	497459.19	1270654.79	053° 19' 11.38"	038° 47' 29.55"	Картометрический метод	5.00	–
3292	497456.97	1270648.48	053° 19' 11.31"	038° 47' 29.21"	Картометрический метод	5.00	–
3293	497458.05	1270640.40	053° 19' 11.35"	038° 47' 28.77"	Картометрический метод	5.00	–
3294	497466.26	1270627.88	053° 19' 11.61"	038° 47' 28.10"	Картометрический метод	5.00	–

3295	497465.05	1270595.15	053° 19' 11.58"	038° 47' 26.33"	Картометрический метод	5.00	–
3296	497466.13	1270589.49	053° 19' 11.62"	038° 47' 26.03"	Картометрический метод	5.00	–
3297	497474.34	1270587.88	053° 19' 11.88"	038° 47' 25.94"	Картометрический метод	5.00	–
3298	497479.66	1270586.65	053° 19' 12.05"	038° 47' 25.88"	Картометрический метод	5.00	–
3299	497499.99	1270553.79	053° 19' 12.72"	038° 47' 24.10"	Картометрический метод	5.00	–
3300	497508.34	1270544.23	053° 19' 12.99"	038° 47' 23.59"	Картометрический метод	5.00	–
3301	497530.16	1270528.47	053° 19' 13.70"	038° 47' 22.74"	Картометрический метод	5.00	–
3302	497553.99	1270526.32	053° 19' 14.47"	038° 47' 22.63"	Картометрический метод	5.00	–
3303	497564.36	1270521.60	053° 19' 14.80"	038° 47' 22.38"	Картометрический метод	5.00	–
3304	497597.49	1270510.76	053° 19' 15.88"	038° 47' 21.80"	Картометрический метод	5.00	–
3305	497611.23	1270494.53	053° 19' 16.32"	038° 47' 20.93"	Картометрический метод	5.00	–
3306	497628.06	1270483.36	053° 19' 16.87"	038° 47' 20.33"	Картометрический метод	5.00	–
3307	497657.56	1270464.10	053° 19' 17.83"	038° 47' 19.30"	Картометрический метод	5.00	–
3308	497663.88	1270462.35	053° 19' 18.03"	038° 47' 19.20"	Картометрический метод	5.00	–
3309	497670.62	1270463.29	053° 19' 18.25"	038° 47' 19.26"	Картометрический метод	5.00	–
3310	497676.14	1270465.31	053° 19' 18.43"	038° 47' 19.37"	Картометрический метод	5.00	–
3311	497680.58	1270464.77	053° 19' 18.57"	038° 47' 19.34"	Картометрический метод	5.00	–
3312	497690.89	1270459.59	053° 19' 18.90"	038° 47' 19.06"	Картометрический метод	5.00	–
3313	497703.88	1270458.51	053° 19' 19.32"	038° 47' 19.00"	Картометрический метод	5.00	–
3314	497709.34	1270454.74	053° 19' 19.50"	038° 47' 18.80"	Картометрический метод	5.00	–
3315	497724.76	1270450.90	053° 19' 20.00"	038° 47' 18.60"	Картометрический метод	5.00	–
3316	497759.90	1270441.07	053° 19' 21.14"	038° 47' 18.08"	Картометрический метод	5.00	–
3317	497778.76	1270422.89	053° 19' 21.75"	038° 47' 17.10"	Картометрический метод	5.00	–
3318	497784.55	1270413.33	053° 19' 21.94"	038° 47' 16.58"	Картометрический метод	5.00	–
3319	497791.82	1270386.80	053° 19' 22.18"	038° 47' 15.15"	Картометрический метод	5.00	–
3320	497793.71	1270371.85	053° 19' 22.24"	038° 47' 14.34"	Картометрический метод	5.00	–
3321	497793.30	1270345.32	053° 19' 22.23"	038° 47' 12.91"	Картометрический метод	5.00	–
3322	497784.01	1270283.98	053° 19' 21.94"	038° 47' 09.59"	Картометрический метод	5.00	–
3323	497769.06	1270207.01	053° 19' 21.47"	038° 47' 05.43"	Картометрический метод	5.00	–
3324	497771.96	1270170.11	053° 19' 21.57"	038° 47' 03.44"	Картометрический метод	5.00	–
3325	497763.68	1270130.92	053° 19' 21.30"	038° 47' 01.32"	Картометрический метод	5.00	–
3326	497756.81	1270093.35	053° 19' 21.09"	038° 46' 59.29"	Картометрический метод	5.00	–
3327	497751.02	1270044.60	053° 19' 20.91"	038° 46' 56.65"	Картометрический метод	5.00	–
3328	497753.04	1270032.21	053° 19' 20.97"	038° 46' 55.99"	Картометрический метод	5.00	–
3329	497767.58	1270010.06	053° 19' 21.45"	038° 46' 54.79"	Картометрический метод	5.00	–
3330	497770.64	1269980.74	053° 19' 21.55"	038° 46' 53.21"	Картометрический метод	5.00	–
3331	497776.57	1269968.62	053° 19' 21.74"	038° 46' 52.56"	Картометрический метод	5.00	–
3332	497786.26	1269961.89	053° 19' 22.06"	038° 46' 52.19"	Картометрический метод	5.00	–
3333	497795.15	1269954.61	053° 19' 22.35"	038° 46' 51.80"	Картометрический метод	5.00	–



					метод		
3334	497799.60	1269941.14	053° 19' 22.49"	038° 46' 51.08"	Картометрический метод	5.00	–
3335	497806.60	1269925.93	053° 19' 22.72"	038° 46' 50.26"	Картометрический метод	5.00	–
3336	497814.28	1269915.82	053° 19' 22.97"	038° 46' 49.71"	Картометрический метод	5.00	–
3337	497820.61	1269915.42	053° 19' 23.17"	038° 46' 49.69"	Картометрический метод	5.00	–
3338	497831.52	1269920.67	053° 19' 23.53"	038° 46' 49.98"	Картометрический метод	5.00	–
3339	497836.33	1269920.63	053° 19' 23.68"	038° 46' 49.98"	Картометрический метод	5.00	–
3340	497854.44	1269907.10	053° 19' 24.27"	038° 46' 49.25"	Картометрический метод	5.00	–
3341	497861.99	1269892.96	053° 19' 24.52"	038° 46' 48.49"	Картометрический метод	5.00	–
3342	497871.28	1269887.03	053° 19' 24.82"	038° 46' 48.17"	Картометрический метод	5.00	–
3343	497874.78	1269880.17	053° 19' 24.93"	038° 46' 47.80"	Картометрический метод	5.00	–
3344	497885.89	1269843.47	053° 19' 25.30"	038° 46' 45.82"	Картометрический метод	5.00	–
3345	497886.97	1269833.57	053° 19' 25.33"	038° 46' 45.28"	Картометрический метод	5.00	–
3346	497881.65	1269800.98	053° 19' 25.16"	038° 46' 43.52"	Картометрический метод	5.00	–
3347	497875.99	1269777.41	053° 19' 24.98"	038° 46' 42.25"	Картометрический метод	5.00	–
3348	497862.93	1269759.23	053° 19' 24.56"	038° 46' 41.26"	Картометрический метод	5.00	–
3349	497853.43	1269751.83	053° 19' 24.26"	038° 46' 40.86"	Картометрический метод	5.00	–
3350	497831.95	1269746.98	053° 19' 23.56"	038° 46' 40.59"	Картометрический метод	5.00	–
3351	497801.52	1269748.26	053° 19' 22.58"	038° 46' 40.66"	Картометрический метод	5.00	–
3352	497786.50	1269747.11	053° 19' 22.09"	038° 46' 40.59"	Картометрический метод	5.00	–
3353	497772.16	1269742.06	053° 19' 21.63"	038° 46' 40.31"	Картометрический метод	5.00	–
3354	497749.67	1269721.79	053° 19' 20.91"	038° 46' 39.22"	Картометрический метод	5.00	–
3355	497734.59	1269696.27	053° 19' 20.42"	038° 46' 37.83"	Картометрический метод	5.00	–
3356	497733.64	1269685.97	053° 19' 20.39"	038° 46' 37.28"	Картометрический метод	5.00	–
3357	497736.20	1269671.43	053° 19' 20.48"	038° 46' 36.49"	Картометрический метод	5.00	–
3358	497741.19	1269659.98	053° 19' 20.64"	038° 46' 35.87"	Картометрический метод	5.00	–
3359	497748.46	1269652.30	053° 19' 20.88"	038° 46' 35.46"	Картометрический метод	5.00	–
3360	497764.08	1269647.46	053° 19' 21.38"	038° 46' 35.20"	Картометрический метод	5.00	–
3361	497774.45	1269647.99	053° 19' 21.72"	038° 46' 35.23"	Картометрический метод	5.00	–
3362	497789.40	1269651.23	053° 19' 22.20"	038° 46' 35.41"	Картометрический метод	5.00	–
3363	497822.66	1269659.58	053° 19' 23.27"	038° 46' 35.87"	Картометрический метод	5.00	–
3364	497850.13	1269652.98	053° 19' 24.16"	038° 46' 35.52"	Картометрический метод	5.00	–
3365	497866.83	1269653.38	053° 19' 24.70"	038° 46' 35.55"	Картометрический метод	5.00	–
3366	497889.70	1269657.51	053° 19' 25.44"	038° 46' 35.77"	Картометрический метод	5.00	–
3367	497895.35	1269656.30	053° 19' 25.63"	038° 46' 35.71"	Картометрический метод	5.00	–
3368	497912.15	1269631.23	053° 19' 26.17"	038° 46' 34.36"	Картометрический метод	5.00	–
3369	497919.89	1269624.09	053° 19' 26.42"	038° 46' 33.97"	Картометрический метод	5.00	–
3370	497928.65	1269618.43	053° 19' 26.71"	038° 46' 33.67"	Картометрический метод	5.00	–
3371	497955.45	1269607.46	053° 19' 27.58"	038° 46' 33.08"	Картометрический метод	5.00	–

3372	497993.22	1269590.56	053° 19' 28.80"	038° 46' 32.18"	Картометрический метод	5.00	–
3373	498011.40	1269576.28	053° 19' 29.39"	038° 46' 31.41"	Картометрический метод	5.00	–
3374	498042.44	1269559.52	053° 19' 30.40"	038° 46' 30.51"	Картометрический метод	5.00	–
3375	498060.22	1269554.26	053° 19' 30.97"	038° 46' 30.23"	Картометрический метод	5.00	–
3376	498077.53	1269534.26	053° 19' 31.54"	038° 46' 29.16"	Картометрический метод	5.00	–
3377	498085.94	1269523.49	053° 19' 31.81"	038° 46' 28.58"	Картометрический метод	5.00	–
3378	498088.08	1269514.88	053° 19' 31.88"	038° 46' 28.11"	Картометрический метод	5.00	–
3379	498088.62	1269505.05	053° 19' 31.90"	038° 46' 27.58"	Картометрический метод	5.00	–
3380	498093.35	1269499.45	053° 19' 32.05"	038° 46' 27.28"	Картометрический метод	5.00	–
3381	498100.76	1269496.09	053° 19' 32.29"	038° 46' 27.10"	Картометрический метод	5.00	–
3382	498109.51	1269492.32	053° 19' 32.58"	038° 46' 26.90"	Картометрический метод	5.00	–
3383	498129.71	1269487.40	053° 19' 33.23"	038° 46' 26.64"	Картометрический метод	5.00	–
3384	498144.12	1269480.33	053° 19' 33.70"	038° 46' 26.26"	Картометрический метод	5.00	–
3385	498150.52	1269480.13	053° 19' 33.90"	038° 46' 26.25"	Картометрический метод	5.00	–
3386	498180.35	1269488.14	053° 19' 34.87"	038° 46' 26.69"	Картометрический метод	5.00	–
3387	498193.67	1269486.60	053° 19' 35.30"	038° 46' 26.61"	Картометрический метод	5.00	–
3388	498207.82	1269483.97	053° 19' 35.76"	038° 46' 26.47"	Картометрический метод	5.00	–
3389	498229.77	1269486.25	053° 19' 36.47"	038° 46' 26.60"	Картометрический метод	5.00	–
3390	498242.43	1269480.87	053° 19' 36.88"	038° 46' 26.31"	Картометрический метод	5.00	–
3391	498253.20	1269473.73	053° 19' 37.23"	038° 46' 25.92"	Картометрический метод	5.00	–
3392	498265.19	1269465.79	053° 19' 37.61"	038° 46' 25.50"	Картометрический метод	5.00	–
3393	498302.36	1269446.12	053° 19' 38.82"	038° 46' 24.44"	Картометрический метод	5.00	–
3394	498317.58	1269437.23	053° 19' 39.31"	038° 46' 23.97"	Картометрический метод	5.00	–
3395	498332.39	1269427.47	053° 19' 39.79"	038° 46' 23.44"	Картометрический метод	5.00	–
3396	498343.70	1269423.70	053° 19' 40.16"	038° 46' 23.24"	Картометрический метод	5.00	–
3397	498357.71	1269420.20	053° 19' 40.61"	038° 46' 23.05"	Картометрический метод	5.00	–
3398	498360.67	1269416.43	053° 19' 40.71"	038° 46' 22.85"	Картометрический метод	5.00	–
3399	498357.31	1269408.75	053° 19' 40.60"	038° 46' 22.44"	Картометрический метод	5.00	–
3400	498356.09	1269398.72	053° 19' 40.56"	038° 46' 21.89"	Картометрический метод	5.00	–
3401	498358.52	1269391.04	053° 19' 40.64"	038° 46' 21.48"	Картометрический метод	5.00	–
3402	498362.89	1269386.26	053° 19' 40.79"	038° 46' 21.22"	Картометрический метод	5.00	–
3403	498369.16	1269384.38	053° 19' 40.99"	038° 46' 21.12"	Картометрический метод	5.00	–
3404	498383.30	1269382.36	053° 19' 41.45"	038° 46' 21.02"	Картометрический метод	5.00	–
3405	498389.36	1269377.78	053° 19' 41.64"	038° 46' 20.77"	Картометрический метод	5.00	–
3406	498399.73	1269373.87	053° 19' 41.98"	038° 46' 20.56"	Картометрический метод	5.00	–
3407	498414.27	1269371.25	053° 19' 42.45"	038° 46' 20.42"	Картометрический метод	5.00	–
3408	498424.77	1269378.52	053° 19' 42.79"	038° 46' 20.82"	Картометрический метод	5.00	–
3409	498429.42	1269378.38	053° 19' 42.94"	038° 46' 20.81"	Картометрический метод	5.00	–
3410	498436.62	1269374.88	053° 19' 43.17"	038° 46' 20.62"	Картометрический метод	5.00	–

					метод		
3411	498448.21	1269361.82	053° 19' 43.55"	038° 46' 19.92"	Картометрический метод	5.00	–
3412	498453.66	1269351.65	053° 19' 43.73"	038° 46' 19.37"	Картометрический метод	5.00	–
3413	498454.27	1269343.10	053° 19' 43.75"	038° 46' 18.91"	Картометрический метод	5.00	–
3414	498452.78	1269299.47	053° 19' 43.70"	038° 46' 16.55"	Картометрический метод	5.00	–
3415	498454.27	1269282.23	053° 19' 43.75"	038° 46' 15.62"	Картометрический метод	5.00	–
3416	498458.44	1269268.90	053° 19' 43.89"	038° 46' 14.90"	Картометрический метод	5.00	–
3417	498461.81	1269257.18	053° 19' 44.00"	038° 46' 14.27"	Картометрический метод	5.00	–
3418	498467.87	1269240.89	053° 19' 44.20"	038° 46' 13.39"	Картометрический метод	5.00	–
3419	498472.04	1269228.63	053° 19' 44.34"	038° 46' 12.73"	Картометрический метод	5.00	–
3420	498499.52	1269170.99	053° 19' 45.23"	038° 46' 09.62"	Картометрический метод	5.00	–
3421	498513.32	1269136.92	053° 19' 45.68"	038° 46' 07.78"	Картометрический метод	5.00	–
3422	498521.20	1269118.60	053° 19' 45.94"	038° 46' 06.79"	Картометрический метод	5.00	–
3423	498532.78	1269095.44	053° 19' 46.32"	038° 46' 05.55"	Картометрический метод	5.00	–
3424	498557.56	1269064.74	053° 19' 47.12"	038° 46' 03.89"	Картометрический метод	5.00	–
3425	498583.15	1269046.96	053° 19' 47.95"	038° 46' 02.94"	Картометрический метод	5.00	–
3426	498603.14	1269038.61	053° 19' 48.60"	038° 46' 02.49"	Картометрический метод	5.00	–
3427	498623.14	1269028.24	053° 19' 49.25"	038° 46' 01.93"	Картометрический метод	5.00	–
3428	498645.57	1269019.53	053° 19' 49.98"	038° 46' 01.47"	Картометрический метод	5.00	–
3429	498661.79	1269014.10	053° 19' 50.50"	038° 46' 01.18"	Картометрический метод	5.00	–
3430	498682.29	1269013.06	053° 19' 51.17"	038° 46' 01.13"	Картометрический метод	5.00	–
3431	498685.12	1269005.79	053° 19' 51.26"	038° 46' 00.73"	Картометрический метод	5.00	–
3432	498680.51	1268995.78	053° 19' 51.11"	038° 46' 00.19"	Картометрический метод	5.00	–
3433	498676.63	1268983.57	053° 19' 50.99"	038° 45' 59.53"	Картометрический метод	5.00	–
3434	498667.34	1268978.72	053° 19' 50.69"	038° 45' 59.27"	Картометрический метод	5.00	–
3435	498665.72	1268974.68	053° 19' 50.63"	038° 45' 59.05"	Картометрический метод	5.00	–
3436	498685.56	1268959.49	053° 19' 51.28"	038° 45' 58.23"	Картометрический метод	5.00	–
3437	498703.95	1268947.84	053° 19' 51.87"	038° 45' 57.61"	Картометрический метод	5.00	–
3438	498723.88	1268942.46	053° 19' 52.52"	038° 45' 57.32"	Картометрический метод	5.00	–
3439	498729.13	1268943.26	053° 19' 52.69"	038° 45' 57.36"	Картометрический метод	5.00	–
3440	498738.96	1268947.44	053° 19' 53.01"	038° 45' 57.59"	Картометрический метод	5.00	–
3441	498751.69	1268951.01	053° 19' 53.42"	038° 45' 57.79"	Картометрический метод	5.00	–
3442	498780.37	1268955.45	053° 19' 54.35"	038° 45' 58.03"	Картометрический метод	5.00	–
3443	498805.89	1268963.60	053° 19' 55.17"	038° 45' 58.48"	Картометрический метод	5.00	–
3444	498861.38	1268989.32	053° 19' 56.96"	038° 45' 59.88"	Картометрический метод	5.00	–
3445	498875.69	1268992.73	053° 19' 57.42"	038° 46' 00.07"	Картометрический метод	5.00	–
3446	498876.50	1268996.09	053° 19' 57.45"	038° 46' 00.25"	Картометрический метод	5.00	–
3447	498873.00	1269000.00	053° 19' 57.34"	038° 46' 00.46"	Картометрический метод	5.00	–
3448	498874.88	1269003.77	053° 19' 57.40"	038° 46' 00.67"	Картометрический метод	5.00	–

3449	498886.29	1269005.89	053° 19' 57.76"	038° 46' 00.78"	Картометрический метод	5.00	–
3450	498897.20	1269005.89	053° 19' 58.12"	038° 46' 00.78"	Картометрический метод	5.00	–
3451	498923.05	1269004.27	053° 19' 58.95"	038° 46' 00.70"	Картометрический метод	5.00	–
3452	498931.94	1269000.63	053° 19' 59.24"	038° 46' 00.51"	Картометрический метод	5.00	–
3453	498956.56	1268992.53	053° 20' 00.04"	038° 46' 00.08"	Картометрический метод	5.00	–
3454	498972.81	1268991.27	053° 20' 00.57"	038° 46' 00.01"	Картометрический метод	5.00	–
3455	498985.20	1268992.01	053° 20' 00.97"	038° 46' 00.05"	Картометрический метод	5.00	–
3456	499010.32	1268993.29	053° 20' 01.78"	038° 46' 00.13"	Картометрический метод	5.00	–
3457	499042.84	1268989.25	053° 20' 02.83"	038° 45' 59.92"	Картометрический метод	5.00	–
3458	499057.39	1268978.01	053° 20' 03.30"	038° 45' 59.31"	Картометрический метод	5.00	–
3459	499071.46	1268968.85	053° 20' 03.76"	038° 45' 58.82"	Картометрический метод	5.00	–
3460	499079.27	1268961.04	053° 20' 04.01"	038° 45' 58.40"	Картометрический метод	5.00	–
3461	499088.97	1268948.11	053° 20' 04.33"	038° 45' 57.70"	Картометрический метод	5.00	–
3462	499114.15	1268907.44	053° 20' 05.15"	038° 45' 55.51"	Картометрический метод	5.00	–
3463	499124.25	1268897.74	053° 20' 05.48"	038° 45' 54.99"	Картометрический метод	5.00	–
3464	499136.10	1268892.22	053° 20' 05.86"	038° 45' 54.69"	Картометрический метод	5.00	–
3465	499159.67	1268885.29	053° 20' 06.62"	038° 45' 54.32"	Картометрический метод	5.00	–
3466	499170.78	1268879.50	053° 20' 06.98"	038° 45' 54.01"	Картометрический метод	5.00	–
3467	499193.14	1268870.20	053° 20' 07.71"	038° 45' 53.52"	Картометрический метод	5.00	–
3468	499203.44	1268867.98	053° 20' 08.04"	038° 45' 53.40"	Картометрический метод	5.00	–
3469	499228.35	1268866.10	053° 20' 08.85"	038° 45' 53.30"	Картометрический метод	5.00	–
3470	499250.51	1268859.50	053° 20' 09.56"	038° 45' 52.95"	Картометрический метод	5.00	–
3471	499261.62	1268857.61	053° 20' 09.92"	038° 45' 52.85"	Картометрический метод	5.00	–
3472	499282.36	1268857.61	053° 20' 10.60"	038° 45' 52.85"	Картометрический метод	5.00	–
3473	499300.60	1268854.65	053° 20' 11.19"	038° 45' 52.70"	Картометрический метод	5.00	–
3474	499322.89	1268850.48	053° 20' 11.91"	038° 45' 52.48"	Картометрический метод	5.00	–
3475	499334.61	1268845.22	053° 20' 12.29"	038° 45' 52.20"	Картометрический метод	5.00	–
3476	499354.58	1268830.80	053° 20' 12.93"	038° 45' 51.42"	Картометрический метод	5.00	–
3477	499379.86	1268811.02	053° 20' 13.76"	038° 45' 50.36"	Картометрический метод	5.00	–
3478	499408.14	1268792.70	053° 20' 14.67"	038° 45' 49.37"	Картометрический метод	5.00	–
3479	499417.56	1268788.80	053° 20' 14.98"	038° 45' 49.16"	Картометрический метод	5.00	–
3480	499429.21	1268785.97	053° 20' 15.35"	038° 45' 49.01"	Картометрический метод	5.00	–
3481	499450.90	1268775.60	053° 20' 16.06"	038° 45' 48.46"	Картометрический метод	5.00	–
3482	499455.41	1268770.08	053° 20' 16.20"	038° 45' 48.16"	Картометрический метод	5.00	–
3483	499460.05	1268767.86	053° 20' 16.35"	038° 45' 48.04"	Картометрический метод	5.00	–
3484	499471.70	1268767.59	053° 20' 16.73"	038° 45' 48.03"	Картометрический метод	5.00	–
3485	499483.42	1268759.30	053° 20' 17.11"	038° 45' 47.58"	Картометрический метод	5.00	–
3486	499500.39	1268750.28	053° 20' 17.66"	038° 45' 47.10"	Картометрический метод	5.00	–
3487	499506.45	1268741.73	053° 20' 17.86"	038° 45' 46.64"	Картометрический метод	5.00	–

					метод		
3488	499516.95	1268732.50	053° 20' 18.20"	038° 45' 46.14"	Картометрический метод	5.00	–
3489	499538.50	1268719.37	053° 20' 18.90"	038° 45' 45.44"	Картометрический метод	5.00	–
3490	499574.32	1268692.30	053° 20' 20.06"	038° 45' 43.98"	Картометрический метод	5.00	–
3491	499584.29	1268672.84	053° 20' 20.39"	038° 45' 42.93"	Картометрический метод	5.00	–
3492	499592.77	1268661.67	053° 20' 20.66"	038° 45' 42.33"	Картометрический метод	5.00	–
3493	499608.53	1268652.38	053° 20' 21.17"	038° 45' 41.83"	Картометрический метод	5.00	–
3494	499623.21	1268648.87	053° 20' 21.65"	038° 45' 41.65"	Картометрический метод	5.00	–
3495	499638.42	1268645.51	053° 20' 22.14"	038° 45' 41.47"	Картометрический метод	5.00	–
3496	499644.35	1268645.78	053° 20' 22.33"	038° 45' 41.48"	Картометрический метод	5.00	–
3497	499648.93	1268648.07	053° 20' 22.48"	038° 45' 41.61"	Картометрический метод	5.00	–
3498	499652.70	1268652.51	053° 20' 22.60"	038° 45' 41.85"	Картометрический метод	5.00	–
3499	499657.28	1268663.69	053° 20' 22.75"	038° 45' 42.45"	Картометрический метод	5.00	–
3500	499660.44	1268664.43	053° 20' 22.85"	038° 45' 42.49"	Картометрический метод	5.00	–
3501	499669.53	1268660.99	053° 20' 23.14"	038° 45' 42.31"	Картометрический метод	5.00	–
3502	499704.95	1268645.78	053° 20' 24.29"	038° 45' 41.50"	Картометрический метод	5.00	–
3503	499733.37	1268627.53	053° 20' 25.21"	038° 45' 40.51"	Картометрический метод	5.00	–
3504	499759.49	1268599.45	053° 20' 26.06"	038° 45' 39.00"	Картометрический метод	5.00	–
3505	499766.90	1268588.41	053° 20' 26.30"	038° 45' 38.41"	Картометрический метод	5.00	–
3506	499770.81	1268574.67	053° 20' 26.43"	038° 45' 37.67"	Картометрический метод	5.00	–
3507	499770.27	1268562.95	053° 20' 26.41"	038° 45' 37.03"	Картометрический метод	5.00	–
3508	499767.17	1268553.73	053° 20' 26.32"	038° 45' 36.53"	Картометрический метод	5.00	–
3509	499760.91	1268547.74	053° 20' 26.11"	038° 45' 36.21"	Картометрический метод	5.00	–
3510	499757.61	1268544.37	053° 20' 26.01"	038° 45' 36.03"	Картометрический метод	5.00	–
3511	499757.07	1268540.13	053° 20' 25.99"	038° 45' 35.80"	Картометрический метод	5.00	–
3512	499759.76	1268523.56	053° 20' 26.08"	038° 45' 34.90"	Картометрический метод	5.00	–
3513	499754.64	1268506.12	053° 20' 25.92"	038° 45' 33.96"	Картометрический метод	5.00	–
3514	499753.70	1268495.62	053° 20' 25.89"	038° 45' 33.39"	Картометрический метод	5.00	–
3515	499755.59	1268484.31	053° 20' 25.95"	038° 45' 32.78"	Картометрический метод	5.00	–
3516	499762.59	1268467.61	053° 20' 26.18"	038° 45' 31.88"	Картометрический метод	5.00	–
3517	499768.52	1268452.39	053° 20' 26.37"	038° 45' 31.06"	Картометрический метод	5.00	–
3518	499779.29	1268436.23	053° 20' 26.72"	038° 45' 30.19"	Картометрический метод	5.00	–
3519	499790.74	1268421.08	053° 20' 27.09"	038° 45' 29.37"	Картометрический метод	5.00	–
3520	499801.24	1268412.12	053° 20' 27.44"	038° 45' 28.89"	Картометрический метод	5.00	–
3521	499813.63	1268405.79	053° 20' 27.84"	038° 45' 28.55"	Картометрический метод	5.00	–
3522	499829.52	1268400.00	053° 20' 28.35"	038° 45' 28.24"	Картометрический метод	5.00	–
3523	499851.47	1268395.29	053° 20' 29.06"	038° 45' 27.99"	Картометрический метод	5.00	–
3524	499871.40	1268390.84	053° 20' 29.71"	038° 45' 27.75"	Картометрический метод	5.00	–
3525	499886.62	1268390.04	053° 20' 30.20"	038° 45' 27.71"	Картометрический метод	5.00	–

3526	499894.70	1268390.71	053° 20' 30.46"	038° 45' 27.75"	Картометрический метод	5.00	–
3527	499908.44	1268394.08	053° 20' 30.91"	038° 45' 27.93"	Картометрический метод	5.00	–
3528	499933.49	1268401.62	053° 20' 31.71"	038° 45' 28.35"	Картометрический метод	5.00	–
3529	499947.63	1268409.70	053° 20' 32.17"	038° 45' 28.79"	Картометрический метод	5.00	–
3530	499962.31	1268420.34	053° 20' 32.64"	038° 45' 29.36"	Картометрический метод	5.00	–
3531	499973.21	1268432.19	053° 20' 33.00"	038° 45' 30.01"	Картометрический метод	5.00	–
3532	499987.22	1268445.12	053° 20' 33.45"	038° 45' 30.71"	Картометрический метод	5.00	–
3533	500000.15	1268459.53	053° 20' 33.86"	038° 45' 31.49"	Картометрический метод	5.00	–
3534	500008.77	1268465.86	053° 20' 34.14"	038° 45' 31.83"	Картометрический метод	5.00	–
3535	500013.89	1268469.36	053° 20' 34.31"	038° 45' 32.02"	Картометрический метод	5.00	–
3536	500015.91	1268473.40	053° 20' 34.37"	038° 45' 32.24"	Картометрический метод	5.00	–
3537	500016.31	1268478.11	053° 20' 34.38"	038° 45' 32.50"	Картометрический метод	5.00	–
3538	500011.73	1268488.75	053° 20' 34.23"	038° 45' 33.07"	Картометрический метод	5.00	–
3539	500012.13	1268495.48	053° 20' 34.25"	038° 45' 33.44"	Картометрический метод	5.00	–
3540	500018.73	1268506.12	053° 20' 34.46"	038° 45' 34.01"	Картометрический метод	5.00	–
3541	500029.51	1268515.01	053° 20' 34.81"	038° 45' 34.50"	Картометрический метод	5.00	–
3542	500049.98	1268522.28	053° 20' 35.47"	038° 45' 34.89"	Картометрический метод	5.00	–
3543	500070.18	1268526.59	053° 20' 36.12"	038° 45' 35.13"	Картометрический метод	5.00	–
3544	500083.71	1268530.03	053° 20' 36.56"	038° 45' 35.32"	Картометрический метод	5.00	–
3545	500093.34	1268528.28	053° 20' 36.87"	038° 45' 35.23"	Картометрический метод	5.00	–
3546	500105.12	1268525.92	053° 20' 37.25"	038° 45' 35.10"	Картометрический метод	5.00	–
3547	500118.52	1268517.91	053° 20' 37.69"	038° 45' 34.67"	Картометрический метод	5.00	–
3548	500137.85	1268515.35	053° 20' 38.31"	038° 45' 34.54"	Картометрический метод	5.00	–
3549	500174.68	1268509.49	053° 20' 39.50"	038° 45' 34.23"	Картометрический метод	5.00	–
3550	500185.59	1268505.05	053° 20' 39.86"	038° 45' 33.99"	Картометрический метод	5.00	–
3551	500197.44	1268488.75	053° 20' 40.24"	038° 45' 33.11"	Картометрический метод	5.00	–
3552	500200.81	1268471.78	053° 20' 40.35"	038° 45' 32.19"	Картометрический метод	5.00	–
3553	500198.79	1268463.97	053° 20' 40.29"	038° 45' 31.77"	Картометрический метод	5.00	–
3554	500200.27	1268459.39	053° 20' 40.34"	038° 45' 31.52"	Картометрический метод	5.00	–
3555	500207.14	1268453.33	053° 20' 40.56"	038° 45' 31.20"	Картометрический метод	5.00	–
3556	500218.58	1268448.21	053° 20' 40.93"	038° 45' 30.92"	Картометрический метод	5.00	–
3557	500236.36	1268442.96	053° 20' 41.51"	038° 45' 30.64"	Картометрический метод	5.00	–
3558	500247.54	1268442.15	053° 20' 41.87"	038° 45' 30.60"	Картометрический метод	5.00	–
3559	500260.06	1268443.64	053° 20' 42.27"	038° 45' 30.69"	Картометрический метод	5.00	–
3560	500274.07	1268449.43	053° 20' 42.73"	038° 45' 31.00"	Картометрический метод	5.00	–
3561	500281.88	1268454.01	053° 20' 42.98"	038° 45' 31.25"	Картометрический метод	5.00	–
3562	500290.50	1268463.16	053° 20' 43.26"	038° 45' 31.75"	Картометрический метод	5.00	–
3563	500301.81	1268470.84	053° 20' 43.62"	038° 45' 32.16"	Картометрический метод	5.00	–
3564	500328.61	1268481.48	053° 20' 44.49"	038° 45' 32.75"	Картометрический метод	5.00	–

					метод		
3565	500363.91	1268489.70	053° 20' 45.63"	038° 45' 33.20"	Картометрический метод	5.00	–
3566	500398.92	1268493.74	053° 20' 46.76"	038° 45' 33.42"	Картометрический метод	5.00	–
3567	500426.11	1268499.93	053° 20' 47.64"	038° 45' 33.76"	Картометрический метод	5.00	–
3568	500447.79	1268503.03	053° 20' 48.34"	038° 45' 33.93"	Картометрический метод	5.00	–
3569	500472.78	1268502.15	053° 20' 49.15"	038° 45' 33.89"	Картометрический метод	5.00	–
3570	500496.68	1268502.89	053° 20' 49.92"	038° 45' 33.94"	Картометрический метод	5.00	–
3571	500508.06	1268499.73	053° 20' 50.29"	038° 45' 33.77"	Картометрический метод	5.00	–
3572	500519.30	1268500.20	053° 20' 50.65"	038° 45' 33.80"	Картометрический метод	5.00	–
3573	500550.28	1268505.58	053° 20' 51.65"	038° 45' 34.09"	Картометрический метод	5.00	–
3574	500562.47	1268504.57	053° 20' 52.05"	038° 45' 34.04"	Картометрический метод	5.00	–
3575	500577.55	1268503.09	053° 20' 52.54"	038° 45' 33.97"	Картометрический метод	5.00	–
3576	500591.49	1268501.14	053° 20' 52.99"	038° 45' 33.86"	Картометрический метод	5.00	–
3577	500609.80	1268498.85	053° 20' 53.58"	038° 45' 33.74"	Картометрический метод	5.00	–
3578	500623.67	1268498.85	053° 20' 54.03"	038° 45' 33.75"	Картометрический метод	5.00	–
3579	500644.01	1268500.06	053° 20' 54.69"	038° 45' 33.82"	Картометрический метод	5.00	–
3580	500664.88	1268501.41	053° 20' 55.36"	038° 45' 33.89"	Картометрический метод	5.00	–
3581	500675.96	1268500.34	053° 20' 55.72"	038° 45' 33.84"	Картометрический метод	5.00	–
3582	500685.79	1268498.45	053° 20' 56.04"	038° 45' 33.74"	Картометрический метод	5.00	–
3583	500695.22	1268503.70	053° 20' 56.34"	038° 45' 34.02"	Картометрический метод	5.00	–
3584	500704.07	1268503.56	053° 20' 56.63"	038° 45' 34.02"	Картометрический метод	5.00	–
3585	500716.19	1268500.74	053° 20' 57.02"	038° 45' 33.87"	Картометрический метод	5.00	–
3586	500732.15	1268498.65	053° 20' 57.54"	038° 45' 33.76"	Картометрический метод	5.00	–
3587	500741.58	1268499.19	053° 20' 57.84"	038° 45' 33.79"	Картометрический метод	5.00	–
3588	500762.64	1268502.58	053° 20' 58.52"	038° 45' 33.98"	Картометрический метод	5.00	–
3589	500775.04	1268496.22	053° 20' 58.92"	038° 45' 33.64"	Картометрический метод	5.00	–
3590	500785.55	1268493.87	053° 20' 59.26"	038° 45' 33.51"	Картометрический метод	5.00	–
3591	500797.74	1268492.93	053° 20' 59.66"	038° 45' 33.46"	Картометрический метод	5.00	–
3592	500808.31	1268487.34	053° 21' 00.00"	038° 45' 33.16"	Картометрический метод	5.00	–
3593	500818.00	1268476.97	053° 21' 00.32"	038° 45' 32.60"	Картометрический метод	5.00	–
3594	500822.99	1268469.63	053° 21' 00.48"	038° 45' 32.21"	Картометрический метод	5.00	–
3595	500835.24	1268462.35	053° 21' 00.88"	038° 45' 31.82"	Картометрический метод	5.00	–
3596	500849.31	1268455.69	053° 21' 01.33"	038° 45' 31.46"	Картометрический метод	5.00	–
3597	500873.22	1268436.23	053° 21' 02.11"	038° 45' 30.41"	Картометрический метод	5.00	–
3598	500894.43	1268415.89	053° 21' 02.80"	038° 45' 29.32"	Картометрический метод	5.00	–
3599	500903.45	1268404.38	053° 21' 03.09"	038° 45' 28.70"	Картометрический метод	5.00	–
3600	500914.97	1268394.08	053° 21' 03.46"	038° 45' 28.14"	Картометрический метод	5.00	–
3601	500930.99	1268386.94	053° 21' 03.98"	038° 45' 27.76"	Картометрический метод	5.00	–
3602	500951.06	1268382.36	053° 21' 04.63"	038° 45' 27.52"	Картометрический метод	5.00	–

3603	500970.38	1268388.42	053° 21' 05.26"	038° 45' 27.85"	Картометрический метод	5.00	–
3604	500991.05	1268391.32	053° 21' 05.92"	038° 45' 28.01"	Картометрический метод	5.00	–
3605	501016.37	1268383.71	053° 21' 06.74"	038° 45' 27.60"	Картометрический метод	5.00	–
3606	501033.34	1268376.97	053° 21' 07.29"	038° 45' 27.24"	Картометрический метод	5.00	–
3607	501056.50	1268367.41	053° 21' 08.04"	038° 45' 26.73"	Картометрический метод	5.00	–
3608	501073.41	1268359.53	053° 21' 08.59"	038° 45' 26.31"	Картометрический метод	5.00	–
3609	501086.54	1268357.45	053° 21' 09.02"	038° 45' 26.20"	Картометрический метод	5.00	–
3610	501097.85	1268356.84	053° 21' 09.38"	038° 45' 26.17"	Картометрический метод	5.00	–
3611	501103.50	1268352.19	053° 21' 09.57"	038° 45' 25.92"	Картометрический метод	5.00	–
3612	501110.10	1268339.40	053° 21' 09.78"	038° 45' 25.23"	Картометрический метод	5.00	–
3613	501116.43	1268330.11	053° 21' 09.99"	038° 45' 24.73"	Картометрический метод	5.00	–
3614	501122.90	1268319.20	053° 21' 10.20"	038° 45' 24.14"	Картометрический метод	5.00	–
3615	501141.75	1268297.52	053° 21' 10.81"	038° 45' 22.97"	Картометрический метод	5.00	–
3616	501152.79	1268284.32	053° 21' 11.17"	038° 45' 22.26"	Картометрический метод	5.00	–
3617	501156.70	1268273.28	053° 21' 11.30"	038° 45' 21.66"	Картометрический метод	5.00	–
3618	501156.43	1268264.52	053° 21' 11.29"	038° 45' 21.19"	Картометрический метод	5.00	–
3619	501157.78	1268259.95	053° 21' 11.33"	038° 45' 20.94"	Картометрический метод	5.00	–
3620	501161.95	1268255.37	053° 21' 11.47"	038° 45' 20.69"	Картометрический метод	5.00	–
3621	501172.99	1268249.91	053° 21' 11.83"	038° 45' 20.40"	Картометрический метод	5.00	–
3622	501178.92	1268242.57	053° 21' 12.02"	038° 45' 20.01"	Картометрический метод	5.00	–
3623	501187.00	1268231.26	053° 21' 12.28"	038° 45' 19.40"	Картометрический метод	5.00	–
3624	501201.81	1268216.72	053° 21' 12.76"	038° 45' 18.61"	Картометрический метод	5.00	–
3625	501217.84	1268205.67	053° 21' 13.28"	038° 45' 18.02"	Картометрический метод	5.00	–
3626	501229.35	1268193.69	053° 21' 13.66"	038° 45' 17.37"	Картометрический метод	5.00	–
3627	501237.23	1268191.87	053° 21' 13.91"	038° 45' 17.28"	Картометрический метод	5.00	–
3628	501249.49	1268190.19	053° 21' 14.31"	038° 45' 17.19"	Картометрический метод	5.00	–
3629	501266.46	1268186.68	053° 21' 14.86"	038° 45' 17.00"	Картометрический метод	5.00	–
3630	501274.47	1268186.15	053° 21' 15.12"	038° 45' 16.98"	Картометрический метод	5.00	–
3631	501290.23	1268187.42	053° 21' 15.63"	038° 45' 17.05"	Картометрический метод	5.00	–
3632	501314.21	1268189.90	053° 21' 16.40"	038° 45' 17.19"	Картометрический метод	5.00	–
3633	501337.56	1268195.03	053° 21' 17.16"	038° 45' 17.47"	Картометрический метод	5.00	–
3634	501349.82	1268197.32	053° 21' 17.55"	038° 45' 17.60"	Картометрический метод	5.00	–
3635	501362.88	1268199.07	053° 21' 17.98"	038° 45' 17.69"	Картометрический метод	5.00	–
3636	501386.45	1268203.11	053° 21' 18.74"	038° 45' 17.92"	Картометрический метод	5.00	–
3637	501408.20	1268207.15	053° 21' 19.44"	038° 45' 18.14"	Картометрический метод	5.00	–
3638	501421.19	1268210.52	053° 21' 19.86"	038° 45' 18.32"	Картометрический метод	5.00	–
3639	501444.63	1268217.79	053° 21' 20.62"	038° 45' 18.72"	Картометрический метод	5.00	–
3640	501459.84	1268220.28	053° 21' 21.11"	038° 45' 18.86"	Картометрический метод	5.00	–
3641	501481.39	1268217.93	053° 21' 21.81"	038° 45' 18.74"	Картометрический метод	5.00	–



					метод		
3642	501499.23	1268209.65	053° 21' 22.39"	038° 45' 18.29"	Картометрический метод	5.00	–
3643	501514.05	1268201.09	053° 21' 22.87"	038° 45' 17.83"	Картометрический метод	5.00	–
3644	501524.35	1268199.55	053° 21' 23.20"	038° 45' 17.75"	Картометрический метод	5.00	–
3645	501534.99	1268200.35	053° 21' 23.54"	038° 45' 17.80"	Картометрический метод	5.00	–
3646	501544.01	1268202.44	053° 21' 23.83"	038° 45' 17.91"	Картометрический метод	5.00	–
3647	501549.13	1268200.82	053° 21' 24.00"	038° 45' 17.83"	Картометрический метод	5.00	–
3648	501552.77	1268194.76	053° 21' 24.12"	038° 45' 17.50"	Картометрический метод	5.00	–
3649	501552.77	1268184.66	053° 21' 24.12"	038° 45' 16.95"	Картометрический метод	5.00	–
3650	501549.67	1268169.31	053° 21' 24.02"	038° 45' 16.12"	Картометрический метод	5.00	–
3651	501538.42	1268151.27	053° 21' 23.66"	038° 45' 15.14"	Картометрический метод	5.00	–
3652	501532.03	1268136.05	053° 21' 23.45"	038° 45' 14.32"	Картометрический метод	5.00	–
3653	501528.39	1268119.08	053° 21' 23.34"	038° 45' 13.40"	Картометрический метод	5.00	–
3654	501526.91	1268106.02	053° 21' 23.29"	038° 45' 12.70"	Картометрический метод	5.00	–
3655	501530.28	1268091.34	053° 21' 23.40"	038° 45' 11.90"	Картометрический метод	5.00	–
3656	501539.43	1268075.85	053° 21' 23.70"	038° 45' 11.07"	Картометрический метод	5.00	–
3657	501561.79	1268051.21	053° 21' 24.43"	038° 45' 09.74"	Картометрический метод	5.00	–
3658	501588.59	1268024.27	053° 21' 25.30"	038° 45' 08.29"	Картометрический метод	5.00	–
3659	501604.07	1268005.96	053° 21' 25.80"	038° 45' 07.30"	Картометрический метод	5.00	–
3660	501612.02	1267990.33	053° 21' 26.06"	038° 45' 06.46"	Картометрический метод	5.00	–
3661	501620.50	1267970.13	053° 21' 26.34"	038° 45' 05.37"	Картометрический метод	5.00	–
3662	501622.58	1267963.79	053° 21' 26.41"	038° 45' 05.02"	Картометрический метод	5.00	–
3663	501638.36	1267953.38	053° 21' 26.92"	038° 45' 04.46"	Картометрический метод	5.00	–
3664	501641.18	1267953.77	053° 21' 27.01"	038° 45' 04.49"	Картометрический метод	5.00	–
3665	501647.16	1267951.86	053° 21' 27.20"	038° 45' 04.38"	Картометрический метод	5.00	–
1	501659.49	1267956.89	053° 21' 27.60"	038° 45' 04.66"	Картометрический метод	5.00	–
3666	497477.90	1270593.72	053° 19' 12.00"	038° 47' 26.26"	Картометрический метод	5.00	–
3667	497490.56	1270607.05	053° 19' 12.40"	038° 47' 26.98"	Картометрический метод	5.00	–
3668	497490.77	1270612.17	053° 19' 12.41"	038° 47' 27.26"	Картометрический метод	5.00	–
3669	497487.74	1270618.43	053° 19' 12.31"	038° 47' 27.59"	Картометрический метод	5.00	–
3670	497481.74	1270622.20	053° 19' 12.12"	038° 47' 27.80"	Картометрический метод	5.00	–
3671	497476.42	1270626.38	053° 19' 11.94"	038° 47' 28.02"	Картометрический метод	5.00	–
3672	497473.73	1270627.12	053° 19' 11.86"	038° 47' 28.06"	Картометрический метод	5.00	–
3673	497471.10	1270625.10	053° 19' 11.77"	038° 47' 27.95"	Картометрический метод	5.00	–
3674	497470.90	1270614.52	053° 19' 11.77"	038° 47' 27.38"	Картометрический метод	5.00	–
3675	497470.50	1270601.87	053° 19' 11.76"	038° 47' 26.70"	Картометрический метод	5.00	–
3676	497471.04	1270593.65	053° 19' 11.77"	038° 47' 26.25"	Картометрический метод	5.00	–
3677	497473.46	1270592.44	053° 19' 11.85"	038° 47' 26.19"	Картометрический метод	5.00	–

3666	497477.90	1270593.72	053° 19' 12.00"	038° 47' 26.26"	Картометрический метод	5.00	–
3678	495000.94	1273278.65	053° 17' 51.48"	038° 49' 50.65"	Картометрический метод	5.00	–
3679	495005.52	1273289.43	053° 17' 51.62"	038° 49' 51.23"	Картометрический метод	5.00	–
3680	494998.54	1273315.07	053° 17' 51.39"	038° 49' 52.61"	Картометрический метод	5.00	–
3681	494979.27	1273341.95	053° 17' 50.77"	038° 49' 54.06"	Картометрический метод	5.00	–
3682	494962.96	1273350.57	053° 17' 50.24"	038° 49' 54.52"	Картометрический метод	5.00	–
3683	494929.56	1273362.15	053° 17' 49.15"	038° 49' 55.14"	Картометрический метод	5.00	–
3684	494922.56	1273358.65	053° 17' 48.93"	038° 49' 54.95"	Картометрический метод	5.00	–
3685	494924.71	1273345.99	053° 17' 49.00"	038° 49' 54.26"	Картометрический метод	5.00	–
3686	494924.71	1273323.91	053° 17' 49.00"	038° 49' 53.07"	Картометрический метод	5.00	–
3687	494940.96	1273297.94	053° 17' 49.53"	038° 49' 51.67"	Картометрический метод	5.00	–
3688	494972.66	1273278.92	053° 17' 50.56"	038° 49' 50.66"	Картометрический метод	5.00	–
3689	494990.44	1273274.88	053° 17' 51.14"	038° 49' 50.44"	Картометрический метод	5.00	–
3678	495000.94	1273278.65	053° 17' 51.48"	038° 49' 50.65"	Картометрический метод	5.00	–
3690	492033.71	1278048.74	053° 16' 14.67"	038° 54' 07.26"	Картометрический метод	5.00	–
3691	492038.97	1278060.05	053° 16' 14.84"	038° 54' 07.87"	Картометрический метод	5.00	–
3692	492042.20	1278068.67	053° 16' 14.94"	038° 54' 08.34"	Картометрический метод	5.00	–
3693	492041.39	1278073.52	053° 16' 14.91"	038° 54' 08.60"	Картометрический метод	5.00	–
3694	492038.02	1278073.12	053° 16' 14.81"	038° 54' 08.58"	Картометрический метод	5.00	–
3695	492033.18	1278061.54	053° 16' 14.65"	038° 54' 07.95"	Картометрический метод	5.00	–
3696	492027.92	1278049.68	053° 16' 14.48"	038° 54' 07.31"	Картометрический метод	5.00	–
3697	492028.19	1278047.39	053° 16' 14.49"	038° 54' 07.18"	Картометрический метод	5.00	–
3698	492030.21	1278046.72	053° 16' 14.56"	038° 54' 07.15"	Картометрический метод	5.00	–
3690	492033.71	1278048.74	053° 16' 14.67"	038° 54' 07.26"	Картометрический метод	5.00	–
3699	490981.56	1281746.84	053° 15' 39.89"	038° 57' 26.42"	Картометрический метод	5.00	–
3700	490987.66	1281750.43	053° 15' 40.09"	038° 57' 26.62"	Картометрический метод	5.00	–
3701	490982.68	1281759.92	053° 15' 39.92"	038° 57' 27.13"	Картометрический метод	5.00	–
3702	490972.65	1281759.05	053° 15' 39.60"	038° 57' 27.08"	Картометрический метод	5.00	–
3703	490964.50	1281763.56	053° 15' 39.33"	038° 57' 27.32"	Картометрический метод	5.00	–
3704	490960.52	1281759.52	053° 15' 39.21"	038° 57' 27.10"	Картометрический метод	5.00	–
3705	490957.09	1281751.37	053° 15' 39.10"	038° 57' 26.66"	Картометрический метод	5.00	–
3706	490957.29	1281744.98	053° 15' 39.11"	038° 57' 26.31"	Картометрический метод	5.00	–
3707	490962.34	1281735.55	053° 15' 39.27"	038° 57' 25.81"	Картометрический метод	5.00	–
3708	490968.04	1281738.66	053° 15' 39.45"	038° 57' 25.98"	Картометрический метод	5.00	–
3699	490981.56	1281746.84	053° 15' 39.89"	038° 57' 26.42"	Картометрический метод	5.00	–
3709	490565.00	1286603.96	053° 15' 25.30"	039° 01' 48.27"	Картометрический метод	5.00	–

3710	490566.01	1286615.87	053° 15' 25.32"	039° 01' 48.91"	Картометрический метод	5.00	–
3711	490561.90	1286626.45	053° 15' 25.19"	039° 01' 49.48"	Картометрический метод	5.00	–
3712	490557.05	1286630.22	053° 15' 25.03"	039° 01' 49.68"	Картометрический метод	5.00	–
3713	490551.46	1286628.40	053° 15' 24.85"	039° 01' 49.58"	Картометрический метод	5.00	–
3714	490550.05	1286619.78	053° 15' 24.81"	039° 01' 49.12"	Картометрический метод	5.00	–
3715	490550.86	1286603.75	053° 15' 24.84"	039° 01' 48.25"	Картометрический метод	5.00	–
3716	490554.09	1286597.49	053° 15' 24.94"	039° 01' 47.92"	Картометрический метод	5.00	–
3717	490559.27	1286597.69	053° 15' 25.11"	039° 01' 47.93"	Картометрический метод	5.00	–
3709	490565.00	1286603.96	053° 15' 25.30"	039° 01' 48.27"	Картометрический метод	5.00	–
3718	489100.79	1293340.71	053° 14' 36.12"	039° 07' 50.93"	Картометрический метод	5.00	–
3719	489103.28	1293345.43	053° 14' 36.19"	039° 07' 51.19"	Картометрический метод	5.00	–
3720	489104.23	1293350.88	053° 14' 36.22"	039° 07' 51.48"	Картометрический метод	5.00	–
3721	489105.24	1293361.93	053° 14' 36.25"	039° 07' 52.08"	Картометрический метод	5.00	–
3722	489103.22	1293371.82	053° 14' 36.18"	039° 07' 52.61"	Картометрический метод	5.00	–
3723	489094.87	1293384.35	053° 14' 35.91"	039° 07' 53.28"	Картометрический метод	5.00	–
3724	489087.32	1293389.94	053° 14' 35.67"	039° 07' 53.58"	Картометрический метод	5.00	–
3725	489084.03	1293388.79	053° 14' 35.56"	039° 07' 53.51"	Картометрический метод	5.00	–
3726	489082.61	1293384.95	053° 14' 35.51"	039° 07' 53.31"	Картометрический метод	5.00	–
3727	489084.83	1293377.41	053° 14' 35.59"	039° 07' 52.90"	Картометрический метод	5.00	–
3728	489088.74	1293360.65	053° 14' 35.72"	039° 07' 52.00"	Картометрический метод	5.00	–
3729	489089.82	1293353.91	053° 14' 35.76"	039° 07' 51.64"	Картометрический метод	5.00	–
3730	489091.99	1293345.52	053° 14' 35.83"	039° 07' 51.18"	Картометрический метод	5.00	–
3731	489095.42	1293340.67	053° 14' 35.94"	039° 07' 50.93"	Картометрический метод	5.00	–
3718	489100.79	1293340.71	053° 14' 36.12"	039° 07' 50.93"	Картометрический метод	5.00	–

Приложение 2  
к постановлению  
администрации Липецкой области  
«Об установлении местоположения береговых линий  
(границ водных объектов), границ водоохранных зон и  
границ прибрежных защитных полос  
реки Вязовка»

Сведения о реке Вязовка

Таблица 1

№ п/п	Характеристики	Описание характеристик
1	местоположение р. Вязовка	Российская Федерация, Липецкая область, Данковский район

Сведения о характерных точках водоохранных зон р. Вязовка,  
протяженностью 40,3 км по правому берегу и 40,3 км по левому берегу,  
расположенной на территории Липецкой области  
системе координат МСК-48 и WGS 1984

Таблица 2

№ точки	Система координат				Метод определе- ния координат характерной точки	Средняя квадра- тическая погреш- ность положе- ния ха- рактер- ной точ- ки (Мп), м	Описа- ние обо- значения точки на местно- сти (при наличии)
	МСК 48		Географические коорди- наты (WGS 1984)				
	X(м)	Y (м)	X (градусы)	Y (градусы)			
1	501622.58	1267963.79	053° 21' 26.41"	038° 45' 05.02"	Картометрический метод	5.00	–
2	501620.50	1267970.13	053° 21' 26.34"	038° 45' 05.37"	Картометрический метод	5.00	–
3	501612.02	1267990.33	053° 21' 26.06"	038° 45' 06.46"	Картометрический метод	5.00	–
4	501604.07	1268005.96	053° 21' 25.80"	038° 45' 07.30"	Картометрический метод	5.00	–
5	501588.59	1268024.27	053° 21' 25.30"	038° 45' 08.29"	Картометрический метод	5.00	–
6	501561.79	1268051.21	053° 21' 24.43"	038° 45' 09.74"	Картометрический метод	5.00	–
7	501539.43	1268075.85	053° 21' 23.70"	038° 45' 11.07"	Картометрический метод	5.00	–
8	501530.28	1268091.34	053° 21' 23.40"	038° 45' 11.90"	Картометрический метод	5.00	–
9	501526.91	1268106.02	053° 21' 23.29"	038° 45' 12.70"	Картометрический метод	5.00	–
10	501528.39	1268119.08	053° 21' 23.34"	038° 45' 13.40"	Картометрический метод	5.00	–
11	501532.03	1268136.05	053° 21' 23.45"	038° 45' 14.32"	Картометрический	5.00	–

					метод		
12	501538.42	1268151.27	053° 21' 23.66"	038° 45' 15.14"	Картометрический метод	5.00	–
13	501549.67	1268169.31	053° 21' 24.02"	038° 45' 16.12"	Картометрический метод	5.00	–
14	501552.77	1268184.66	053° 21' 24.12"	038° 45' 16.95"	Картометрический метод	5.00	–
15	501552.77	1268194.76	053° 21' 24.12"	038° 45' 17.50"	Картометрический метод	5.00	–
16	501549.13	1268200.82	053° 21' 24.00"	038° 45' 17.83"	Картометрический метод	5.00	–
17	501544.01	1268202.44	053° 21' 23.83"	038° 45' 17.91"	Картометрический метод	5.00	–
18	501534.99	1268200.35	053° 21' 23.54"	038° 45' 17.80"	Картометрический метод	5.00	–
19	501524.35	1268199.55	053° 21' 23.20"	038° 45' 17.75"	Картометрический метод	5.00	–
20	501514.05	1268201.09	053° 21' 22.87"	038° 45' 17.83"	Картометрический метод	5.00	–
21	501499.23	1268209.65	053° 21' 22.39"	038° 45' 18.29"	Картометрический метод	5.00	–
22	501481.39	1268217.93	053° 21' 21.81"	038° 45' 18.74"	Картометрический метод	5.00	–
23	501459.84	1268220.28	053° 21' 21.11"	038° 45' 18.86"	Картометрический метод	5.00	–
24	501444.63	1268217.79	053° 21' 20.62"	038° 45' 18.72"	Картометрический метод	5.00	–
25	501421.19	1268210.52	053° 21' 19.86"	038° 45' 18.32"	Картометрический метод	5.00	–
26	501408.20	1268207.15	053° 21' 19.44"	038° 45' 18.14"	Картометрический метод	5.00	–
27	501386.45	1268203.11	053° 21' 18.74"	038° 45' 17.92"	Картометрический метод	5.00	–
28	501362.88	1268199.07	053° 21' 17.98"	038° 45' 17.69"	Картометрический метод	5.00	–
29	501349.82	1268197.32	053° 21' 17.55"	038° 45' 17.60"	Картометрический метод	5.00	–
30	501337.56	1268195.03	053° 21' 17.16"	038° 45' 17.47"	Картометрический метод	5.00	–
31	501314.21	1268189.90	053° 21' 16.40"	038° 45' 17.19"	Картометрический метод	5.00	–
32	501290.23	1268187.42	053° 21' 15.63"	038° 45' 17.05"	Картометрический метод	5.00	–
33	501274.47	1268186.15	053° 21' 15.12"	038° 45' 16.98"	Картометрический метод	5.00	–
34	501266.46	1268186.68	053° 21' 14.86"	038° 45' 17.00"	Картометрический метод	5.00	–
35	501249.49	1268190.19	053° 21' 14.31"	038° 45' 17.19"	Картометрический метод	5.00	–
36	501237.23	1268191.87	053° 21' 13.91"	038° 45' 17.28"	Картометрический метод	5.00	–
37	501229.35	1268193.69	053° 21' 13.66"	038° 45' 17.37"	Картометрический метод	5.00	–
38	501217.84	1268205.67	053° 21' 13.28"	038° 45' 18.02"	Картометрический метод	5.00	–
39	501201.81	1268216.72	053° 21' 12.76"	038° 45' 18.61"	Картометрический метод	5.00	–
40	501187.00	1268231.26	053° 21' 12.28"	038° 45' 19.40"	Картометрический метод	5.00	–
41	501178.92	1268242.57	053° 21' 12.02"	038° 45' 20.01"	Картометрический метод	5.00	–
42	501172.99	1268249.91	053° 21' 11.83"	038° 45' 20.40"	Картометрический метод	5.00	–
43	501161.95	1268255.37	053° 21' 11.47"	038° 45' 20.69"	Картометрический метод	5.00	–
44	501157.78	1268259.95	053° 21' 11.33"	038° 45' 20.94"	Картометрический метод	5.00	–
45	501156.43	1268264.52	053° 21' 11.29"	038° 45' 21.19"	Картометрический метод	5.00	–
46	501156.70	1268273.28	053° 21' 11.30"	038° 45' 21.66"	Картометрический метод	5.00	–
47	501152.79	1268284.32	053° 21' 11.17"	038° 45' 22.26"	Картометрический метод	5.00	–
48	501141.75	1268297.52	053° 21' 10.81"	038° 45' 22.97"	Картометрический метод	5.00	–
49	501122.90	1268319.20	053° 21' 10.20"	038° 45' 24.14"	Картометрический метод	5.00	–

50	501116.43	1268330.11	053° 21' 09.99"	038° 45' 24.73"	Картометрический метод	5.00	–
51	501110.10	1268339.40	053° 21' 09.78"	038° 45' 25.23"	Картометрический метод	5.00	–
52	501103.50	1268352.19	053° 21' 09.57"	038° 45' 25.92"	Картометрический метод	5.00	–
53	501097.85	1268356.84	053° 21' 09.38"	038° 45' 26.17"	Картометрический метод	5.00	–
54	501086.54	1268357.45	053° 21' 09.02"	038° 45' 26.20"	Картометрический метод	5.00	–
55	501073.41	1268359.53	053° 21' 08.59"	038° 45' 26.31"	Картометрический метод	5.00	–
56	501056.50	1268367.41	053° 21' 08.04"	038° 45' 26.73"	Картометрический метод	5.00	–
57	501033.34	1268376.97	053° 21' 07.29"	038° 45' 27.24"	Картометрический метод	5.00	–
58	501016.37	1268383.71	053° 21' 06.74"	038° 45' 27.60"	Картометрический метод	5.00	–
59	500991.05	1268391.32	053° 21' 05.92"	038° 45' 28.01"	Картометрический метод	5.00	–
60	500970.38	1268388.42	053° 21' 05.26"	038° 45' 27.85"	Картометрический метод	5.00	–
61	500951.06	1268382.36	053° 21' 04.63"	038° 45' 27.52"	Картометрический метод	5.00	–
62	500930.99	1268386.94	053° 21' 03.98"	038° 45' 27.76"	Картометрический метод	5.00	–
63	500914.97	1268394.08	053° 21' 03.46"	038° 45' 28.14"	Картометрический метод	5.00	–
64	500903.45	1268404.38	053° 21' 03.09"	038° 45' 28.70"	Картометрический метод	5.00	–
65	500894.43	1268415.89	053° 21' 02.80"	038° 45' 29.32"	Картометрический метод	5.00	–
66	500873.22	1268436.23	053° 21' 02.11"	038° 45' 30.41"	Картометрический метод	5.00	–
67	500849.31	1268455.69	053° 21' 01.33"	038° 45' 31.46"	Картометрический метод	5.00	–
68	500835.24	1268462.35	053° 21' 00.88"	038° 45' 31.82"	Картометрический метод	5.00	–
69	500822.99	1268469.63	053° 21' 00.48"	038° 45' 32.21"	Картометрический метод	5.00	–
70	500818.00	1268476.97	053° 21' 00.32"	038° 45' 32.60"	Картометрический метод	5.00	–
71	500808.31	1268487.34	053° 21' 00.00"	038° 45' 33.16"	Картометрический метод	5.00	–
72	500797.74	1268492.93	053° 20' 59.66"	038° 45' 33.46"	Картометрический метод	5.00	–
73	500785.55	1268493.87	053° 20' 59.26"	038° 45' 33.51"	Картометрический метод	5.00	–
74	500775.04	1268496.22	053° 20' 58.92"	038° 45' 33.64"	Картометрический метод	5.00	–
75	500762.64	1268502.58	053° 20' 58.52"	038° 45' 33.98"	Картометрический метод	5.00	–
76	500741.58	1268499.19	053° 20' 57.84"	038° 45' 33.79"	Картометрический метод	5.00	–
77	500732.15	1268498.65	053° 20' 57.54"	038° 45' 33.76"	Картометрический метод	5.00	–
78	500716.19	1268500.74	053° 20' 57.02"	038° 45' 33.87"	Картометрический метод	5.00	–
79	500704.07	1268503.56	053° 20' 56.63"	038° 45' 34.02"	Картометрический метод	5.00	–
80	500695.22	1268503.70	053° 20' 56.34"	038° 45' 34.02"	Картометрический метод	5.00	–
81	500685.79	1268498.45	053° 20' 56.04"	038° 45' 33.74"	Картометрический метод	5.00	–
82	500675.96	1268500.34	053° 20' 55.72"	038° 45' 33.84"	Картометрический метод	5.00	–
83	500664.88	1268501.41	053° 20' 55.36"	038° 45' 33.89"	Картометрический метод	5.00	–
84	500644.01	1268500.06	053° 20' 54.69"	038° 45' 33.82"	Картометрический метод	5.00	–
85	500623.67	1268498.85	053° 20' 54.03"	038° 45' 33.75"	Картометрический метод	5.00	–
86	500609.80	1268498.85	053° 20' 53.58"	038° 45' 33.74"	Картометрический метод	5.00	–
87	500591.49	1268501.14	053° 20' 52.99"	038° 45' 33.86"	Картометрический метод	5.00	–

88	500577.55	1268503.09	053° 20' 52.54"	038° 45' 33.97"	Картометрический метод	5.00	–
89	500562.47	1268504.57	053° 20' 52.05"	038° 45' 34.04"	Картометрический метод	5.00	–
90	500550.28	1268505.58	053° 20' 51.65"	038° 45' 34.09"	Картометрический метод	5.00	–
91	500519.30	1268500.20	053° 20' 50.65"	038° 45' 33.80"	Картометрический метод	5.00	–
92	500508.06	1268499.73	053° 20' 50.29"	038° 45' 33.77"	Картометрический метод	5.00	–
93	500496.68	1268502.89	053° 20' 49.92"	038° 45' 33.94"	Картометрический метод	5.00	–
94	500472.78	1268502.15	053° 20' 49.15"	038° 45' 33.89"	Картометрический метод	5.00	–
95	500447.79	1268503.03	053° 20' 48.34"	038° 45' 33.93"	Картометрический метод	5.00	–
96	500426.11	1268499.93	053° 20' 47.64"	038° 45' 33.76"	Картометрический метод	5.00	–
97	500398.92	1268493.74	053° 20' 46.76"	038° 45' 33.42"	Картометрический метод	5.00	–
98	500363.91	1268489.70	053° 20' 45.63"	038° 45' 33.20"	Картометрический метод	5.00	–
99	500328.61	1268481.48	053° 20' 44.49"	038° 45' 32.75"	Картометрический метод	5.00	–
100	500301.81	1268470.84	053° 20' 43.62"	038° 45' 32.16"	Картометрический метод	5.00	–
101	500290.50	1268463.16	053° 20' 43.26"	038° 45' 31.75"	Картометрический метод	5.00	–
102	500281.88	1268454.01	053° 20' 42.98"	038° 45' 31.25"	Картометрический метод	5.00	–
103	500274.07	1268449.43	053° 20' 42.73"	038° 45' 31.00"	Картометрический метод	5.00	–
104	500260.06	1268443.64	053° 20' 42.27"	038° 45' 30.69"	Картометрический метод	5.00	–
105	500247.54	1268442.15	053° 20' 41.87"	038° 45' 30.60"	Картометрический метод	5.00	–
106	500236.36	1268442.96	053° 20' 41.51"	038° 45' 30.64"	Картометрический метод	5.00	–
107	500218.58	1268448.21	053° 20' 40.93"	038° 45' 30.92"	Картометрический метод	5.00	–
108	500207.14	1268453.33	053° 20' 40.56"	038° 45' 31.20"	Картометрический метод	5.00	–
109	500200.27	1268459.39	053° 20' 40.34"	038° 45' 31.52"	Картометрический метод	5.00	–
110	500198.79	1268463.97	053° 20' 40.29"	038° 45' 31.77"	Картометрический метод	5.00	–
111	500200.81	1268471.78	053° 20' 40.35"	038° 45' 32.19"	Картометрический метод	5.00	–
112	500197.44	1268488.75	053° 20' 40.24"	038° 45' 33.11"	Картометрический метод	5.00	–
113	500185.59	1268505.05	053° 20' 39.86"	038° 45' 33.99"	Картометрический метод	5.00	–
114	500174.68	1268509.49	053° 20' 39.50"	038° 45' 34.23"	Картометрический метод	5.00	–
115	500137.85	1268515.35	053° 20' 38.31"	038° 45' 34.54"	Картометрический метод	5.00	–
116	500118.52	1268517.91	053° 20' 37.69"	038° 45' 34.67"	Картометрический метод	5.00	–
117	500105.12	1268525.92	053° 20' 37.25"	038° 45' 35.10"	Картометрический метод	5.00	–
118	500093.34	1268528.28	053° 20' 36.87"	038° 45' 35.23"	Картометрический метод	5.00	–
119	500083.71	1268530.03	053° 20' 36.56"	038° 45' 35.32"	Картометрический метод	5.00	–
120	500070.18	1268526.59	053° 20' 36.12"	038° 45' 35.13"	Картометрический метод	5.00	–
121	500049.98	1268522.28	053° 20' 35.47"	038° 45' 34.89"	Картометрический метод	5.00	–
122	500029.51	1268515.01	053° 20' 34.81"	038° 45' 34.50"	Картометрический метод	5.00	–
123	500018.73	1268506.12	053° 20' 34.46"	038° 45' 34.01"	Картометрический метод	5.00	–
124	500012.13	1268495.48	053° 20' 34.25"	038° 45' 33.44"	Картометрический метод	5.00	–
125	500011.73	1268488.75	053° 20' 34.23"	038° 45' 33.07"	Картометрический метод	5.00	–
126	500016.31	1268478.11	053° 20' 34.38"	038° 45' 32.50"	Картометрический метод	5.00	–

					метод		
127	500015.91	1268473.40	053° 20' 34.37"	038° 45' 32.24"	Картометрический метод	5.00	–
128	500013.89	1268469.36	053° 20' 34.31"	038° 45' 32.02"	Картометрический метод	5.00	–
129	500008.77	1268465.86	053° 20' 34.14"	038° 45' 31.83"	Картометрический метод	5.00	–
130	500000.15	1268459.53	053° 20' 33.86"	038° 45' 31.49"	Картометрический метод	5.00	–
131	499987.22	1268445.12	053° 20' 33.45"	038° 45' 30.71"	Картометрический метод	5.00	–
132	499973.21	1268432.19	053° 20' 33.00"	038° 45' 30.01"	Картометрический метод	5.00	–
133	499962.31	1268420.34	053° 20' 32.64"	038° 45' 29.36"	Картометрический метод	5.00	–
134	499947.63	1268409.70	053° 20' 32.17"	038° 45' 28.79"	Картометрический метод	5.00	–
135	499933.49	1268401.62	053° 20' 31.71"	038° 45' 28.35"	Картометрический метод	5.00	–
136	499908.44	1268394.08	053° 20' 30.91"	038° 45' 27.93"	Картометрический метод	5.00	–
137	499894.70	1268390.71	053° 20' 30.46"	038° 45' 27.75"	Картометрический метод	5.00	–
138	499886.62	1268390.04	053° 20' 30.20"	038° 45' 27.71"	Картометрический метод	5.00	–
139	499871.40	1268390.84	053° 20' 29.71"	038° 45' 27.75"	Картометрический метод	5.00	–
140	499851.47	1268395.29	053° 20' 29.06"	038° 45' 27.99"	Картометрический метод	5.00	–
141	499829.52	1268400.00	053° 20' 28.35"	038° 45' 28.24"	Картометрический метод	5.00	–
142	499813.63	1268405.79	053° 20' 27.84"	038° 45' 28.55"	Картометрический метод	5.00	–
143	499801.24	1268412.12	053° 20' 27.44"	038° 45' 28.89"	Картометрический метод	5.00	–
144	499790.74	1268421.08	053° 20' 27.09"	038° 45' 29.37"	Картометрический метод	5.00	–
145	499779.29	1268436.23	053° 20' 26.72"	038° 45' 30.19"	Картометрический метод	5.00	–
146	499768.52	1268452.39	053° 20' 26.37"	038° 45' 31.06"	Картометрический метод	5.00	–
147	499762.59	1268467.61	053° 20' 26.18"	038° 45' 31.88"	Картометрический метод	5.00	–
148	499755.59	1268484.31	053° 20' 25.95"	038° 45' 32.78"	Картометрический метод	5.00	–
149	499753.70	1268495.62	053° 20' 25.89"	038° 45' 33.39"	Картометрический метод	5.00	–
150	499754.64	1268506.12	053° 20' 25.92"	038° 45' 33.96"	Картометрический метод	5.00	–
151	499759.76	1268523.56	053° 20' 26.08"	038° 45' 34.90"	Картометрический метод	5.00	–
152	499757.07	1268540.13	053° 20' 25.99"	038° 45' 35.80"	Картометрический метод	5.00	–
153	499757.61	1268544.37	053° 20' 26.01"	038° 45' 36.03"	Картометрический метод	5.00	–
154	499760.91	1268547.74	053° 20' 26.11"	038° 45' 36.21"	Картометрический метод	5.00	–
155	499767.17	1268553.73	053° 20' 26.32"	038° 45' 36.53"	Картометрический метод	5.00	–
156	499770.27	1268562.95	053° 20' 26.41"	038° 45' 37.03"	Картометрический метод	5.00	–
157	499770.81	1268574.67	053° 20' 26.43"	038° 45' 37.67"	Картометрический метод	5.00	–
158	499766.90	1268588.41	053° 20' 26.30"	038° 45' 38.41"	Картометрический метод	5.00	–
159	499759.49	1268599.45	053° 20' 26.06"	038° 45' 39.00"	Картометрический метод	5.00	–
160	499733.37	1268627.53	053° 20' 25.21"	038° 45' 40.51"	Картометрический метод	5.00	–
161	499704.95	1268645.78	053° 20' 24.29"	038° 45' 41.50"	Картометрический метод	5.00	–
162	499669.53	1268660.99	053° 20' 23.14"	038° 45' 42.31"	Картометрический метод	5.00	–
163	499660.44	1268664.43	053° 20' 22.85"	038° 45' 42.49"	Картометрический метод	5.00	–
164	499657.28	1268663.69	053° 20' 22.75"	038° 45' 42.45"	Картометрический метод	5.00	–



165	499652.70	1268652.51	053° 20' 22.60"	038° 45' 41.85"	Картометрический метод	5.00	–
166	499648.93	1268648.07	053° 20' 22.48"	038° 45' 41.61"	Картометрический метод	5.00	–
167	499644.35	1268645.78	053° 20' 22.33"	038° 45' 41.48"	Картометрический метод	5.00	–
168	499638.42	1268645.51	053° 20' 22.14"	038° 45' 41.47"	Картометрический метод	5.00	–
169	499623.21	1268648.87	053° 20' 21.65"	038° 45' 41.65"	Картометрический метод	5.00	–
170	499608.53	1268652.38	053° 20' 21.17"	038° 45' 41.83"	Картометрический метод	5.00	–
171	499592.77	1268661.67	053° 20' 20.66"	038° 45' 42.33"	Картометрический метод	5.00	–
172	499584.29	1268672.84	053° 20' 20.39"	038° 45' 42.93"	Картометрический метод	5.00	–
173	499574.32	1268692.30	053° 20' 20.06"	038° 45' 43.98"	Картометрический метод	5.00	–
174	499538.50	1268719.37	053° 20' 18.90"	038° 45' 45.44"	Картометрический метод	5.00	–
175	499516.95	1268732.50	053° 20' 18.20"	038° 45' 46.14"	Картометрический метод	5.00	–
176	499506.45	1268741.73	053° 20' 17.86"	038° 45' 46.64"	Картометрический метод	5.00	–
177	499500.39	1268750.28	053° 20' 17.66"	038° 45' 47.10"	Картометрический метод	5.00	–
178	499483.42	1268759.30	053° 20' 17.11"	038° 45' 47.58"	Картометрический метод	5.00	–
179	499471.70	1268767.59	053° 20' 16.73"	038° 45' 48.03"	Картометрический метод	5.00	–
180	499460.05	1268767.86	053° 20' 16.35"	038° 45' 48.04"	Картометрический метод	5.00	–
181	499455.41	1268770.08	053° 20' 16.20"	038° 45' 48.16"	Картометрический метод	5.00	–
182	499450.90	1268775.60	053° 20' 16.06"	038° 45' 48.46"	Картометрический метод	5.00	–
183	499429.21	1268785.97	053° 20' 15.35"	038° 45' 49.01"	Картометрический метод	5.00	–
184	499417.56	1268788.80	053° 20' 14.98"	038° 45' 49.16"	Картометрический метод	5.00	–
185	499408.14	1268792.70	053° 20' 14.67"	038° 45' 49.37"	Картометрический метод	5.00	–
186	499379.86	1268811.02	053° 20' 13.76"	038° 45' 50.36"	Картометрический метод	5.00	–
187	499354.58	1268830.80	053° 20' 12.93"	038° 45' 51.42"	Картометрический метод	5.00	–
188	499334.61	1268845.22	053° 20' 12.29"	038° 45' 52.20"	Картометрический метод	5.00	–
189	499322.89	1268850.48	053° 20' 11.91"	038° 45' 52.48"	Картометрический метод	5.00	–
190	499300.60	1268854.65	053° 20' 11.19"	038° 45' 52.70"	Картометрический метод	5.00	–
191	499282.36	1268857.61	053° 20' 10.60"	038° 45' 52.85"	Картометрический метод	5.00	–
192	499261.62	1268857.61	053° 20' 09.92"	038° 45' 52.85"	Картометрический метод	5.00	–
193	499250.51	1268859.50	053° 20' 09.56"	038° 45' 52.95"	Картометрический метод	5.00	–
194	499228.35	1268866.10	053° 20' 08.85"	038° 45' 53.30"	Картометрический метод	5.00	–
195	499203.44	1268867.98	053° 20' 08.04"	038° 45' 53.40"	Картометрический метод	5.00	–
196	499193.14	1268870.20	053° 20' 07.71"	038° 45' 53.52"	Картометрический метод	5.00	–
197	499170.78	1268879.50	053° 20' 06.98"	038° 45' 54.01"	Картометрический метод	5.00	–
198	499159.67	1268885.29	053° 20' 06.62"	038° 45' 54.32"	Картометрический метод	5.00	–
199	499136.10	1268892.22	053° 20' 05.86"	038° 45' 54.69"	Картометрический метод	5.00	–
200	499124.25	1268897.74	053° 20' 05.48"	038° 45' 54.99"	Картометрический метод	5.00	–
201	499114.15	1268907.44	053° 20' 05.15"	038° 45' 55.51"	Картометрический метод	5.00	–
202	499088.97	1268948.11	053° 20' 04.33"	038° 45' 57.70"	Картометрический метод	5.00	–
203	499079.27	1268961.04	053° 20' 04.01"	038° 45' 58.40"	Картометрический метод	5.00	–

					метод		
204	499071.46	1268968.85	053° 20' 03.76"	038° 45' 58.82"	Картометрический метод	5.00	–
205	499057.39	1268978.01	053° 20' 03.30"	038° 45' 59.31"	Картометрический метод	5.00	–
206	499042.84	1268989.25	053° 20' 02.83"	038° 45' 59.92"	Картометрический метод	5.00	–
207	499010.32	1268993.29	053° 20' 01.78"	038° 46' 00.13"	Картометрический метод	5.00	–
208	498985.20	1268992.01	053° 20' 00.97"	038° 46' 00.05"	Картометрический метод	5.00	–
209	498972.81	1268991.27	053° 20' 00.57"	038° 46' 00.01"	Картометрический метод	5.00	–
210	498956.56	1268992.53	053° 20' 00.04"	038° 46' 00.08"	Картометрический метод	5.00	–
211	498931.94	1269000.63	053° 19' 59.24"	038° 46' 00.51"	Картометрический метод	5.00	–
212	498923.05	1269004.27	053° 19' 58.95"	038° 46' 00.70"	Картометрический метод	5.00	–
213	498897.20	1269005.89	053° 19' 58.12"	038° 46' 00.78"	Картометрический метод	5.00	–
214	498886.29	1269005.89	053° 19' 57.76"	038° 46' 00.78"	Картометрический метод	5.00	–
215	498874.88	1269003.77	053° 19' 57.40"	038° 46' 00.67"	Картометрический метод	5.00	–
216	498873.00	1269000.00	053° 19' 57.34"	038° 46' 00.46"	Картометрический метод	5.00	–
217	498876.50	1268996.09	053° 19' 57.45"	038° 46' 00.25"	Картометрический метод	5.00	–
218	498875.69	1268992.73	053° 19' 57.42"	038° 46' 00.07"	Картометрический метод	5.00	–
219	498861.38	1268989.32	053° 19' 56.96"	038° 45' 59.88"	Картометрический метод	5.00	–
220	498805.89	1268963.60	053° 19' 55.17"	038° 45' 58.48"	Картометрический метод	5.00	–
221	498780.37	1268955.45	053° 19' 54.35"	038° 45' 58.03"	Картометрический метод	5.00	–
222	498751.69	1268951.01	053° 19' 53.42"	038° 45' 57.79"	Картометрический метод	5.00	–
223	498738.96	1268947.44	053° 19' 53.01"	038° 45' 57.59"	Картометрический метод	5.00	–
224	498729.13	1268943.26	053° 19' 52.69"	038° 45' 57.36"	Картометрический метод	5.00	–
225	498723.88	1268942.46	053° 19' 52.52"	038° 45' 57.32"	Картометрический метод	5.00	–
226	498703.95	1268947.84	053° 19' 51.87"	038° 45' 57.61"	Картометрический метод	5.00	–
227	498685.56	1268959.49	053° 19' 51.28"	038° 45' 58.23"	Картометрический метод	5.00	–
228	498665.72	1268974.68	053° 19' 50.63"	038° 45' 59.05"	Картометрический метод	5.00	–
229	498667.34	1268978.72	053° 19' 50.69"	038° 45' 59.27"	Картометрический метод	5.00	–
230	498676.63	1268983.57	053° 19' 50.99"	038° 45' 59.53"	Картометрический метод	5.00	–
231	498680.51	1268995.78	053° 19' 51.11"	038° 46' 00.19"	Картометрический метод	5.00	–
232	498685.12	1269005.79	053° 19' 51.26"	038° 46' 00.73"	Картометрический метод	5.00	–
233	498682.29	1269013.06	053° 19' 51.17"	038° 46' 01.13"	Картометрический метод	5.00	–
234	498661.79	1269014.10	053° 19' 50.50"	038° 46' 01.18"	Картометрический метод	5.00	–
235	498645.57	1269019.53	053° 19' 49.98"	038° 46' 01.47"	Картометрический метод	5.00	–
236	498623.14	1269028.24	053° 19' 49.25"	038° 46' 01.93"	Картометрический метод	5.00	–
237	498603.14	1269038.61	053° 19' 48.60"	038° 46' 02.49"	Картометрический метод	5.00	–
238	498583.15	1269046.96	053° 19' 47.95"	038° 46' 02.94"	Картометрический метод	5.00	–
239	498557.56	1269064.74	053° 19' 47.12"	038° 46' 03.89"	Картометрический метод	5.00	–
240	498532.78	1269095.44	053° 19' 46.32"	038° 46' 05.55"	Картометрический метод	5.00	–
241	498521.20	1269118.60	053° 19' 45.94"	038° 46' 06.79"	Картометрический метод	5.00	–

242	498513.32	1269136.92	053° 19' 45.68"	038° 46' 07.78"	Картометрический метод	5.00	–
243	498499.52	1269170.99	053° 19' 45.23"	038° 46' 09.62"	Картометрический метод	5.00	–
244	498472.04	1269228.63	053° 19' 44.34"	038° 46' 12.73"	Картометрический метод	5.00	–
245	498467.87	1269240.89	053° 19' 44.20"	038° 46' 13.39"	Картометрический метод	5.00	–
246	498461.81	1269257.18	053° 19' 44.00"	038° 46' 14.27"	Картометрический метод	5.00	–
247	498458.44	1269268.90	053° 19' 43.89"	038° 46' 14.90"	Картометрический метод	5.00	–
248	498454.27	1269282.23	053° 19' 43.75"	038° 46' 15.62"	Картометрический метод	5.00	–
249	498452.78	1269299.47	053° 19' 43.70"	038° 46' 16.55"	Картометрический метод	5.00	–
250	498454.27	1269343.10	053° 19' 43.75"	038° 46' 18.91"	Картометрический метод	5.00	–
251	498453.66	1269351.65	053° 19' 43.73"	038° 46' 19.37"	Картометрический метод	5.00	–
252	498448.21	1269361.82	053° 19' 43.55"	038° 46' 19.92"	Картометрический метод	5.00	–
253	498436.62	1269374.88	053° 19' 43.17"	038° 46' 20.62"	Картометрический метод	5.00	–
254	498429.42	1269378.38	053° 19' 42.94"	038° 46' 20.81"	Картометрический метод	5.00	–
255	498424.77	1269378.52	053° 19' 42.79"	038° 46' 20.82"	Картометрический метод	5.00	–
256	498414.27	1269371.25	053° 19' 42.45"	038° 46' 20.42"	Картометрический метод	5.00	–
257	498399.73	1269373.87	053° 19' 41.98"	038° 46' 20.56"	Картометрический метод	5.00	–
258	498389.36	1269377.78	053° 19' 41.64"	038° 46' 20.77"	Картометрический метод	5.00	–
259	498383.30	1269382.36	053° 19' 41.45"	038° 46' 21.02"	Картометрический метод	5.00	–
260	498369.16	1269384.38	053° 19' 40.99"	038° 46' 21.12"	Картометрический метод	5.00	–
261	498362.89	1269386.26	053° 19' 40.79"	038° 46' 21.22"	Картометрический метод	5.00	–
262	498358.52	1269391.04	053° 19' 40.64"	038° 46' 21.48"	Картометрический метод	5.00	–
263	498356.09	1269398.72	053° 19' 40.56"	038° 46' 21.89"	Картометрический метод	5.00	–
264	498357.31	1269408.75	053° 19' 40.60"	038° 46' 22.44"	Картометрический метод	5.00	–
265	498360.67	1269416.43	053° 19' 40.71"	038° 46' 22.85"	Картометрический метод	5.00	–
266	498357.71	1269420.20	053° 19' 40.61"	038° 46' 23.05"	Картометрический метод	5.00	–
267	498343.70	1269423.70	053° 19' 40.16"	038° 46' 23.24"	Картометрический метод	5.00	–
268	498332.39	1269427.47	053° 19' 39.79"	038° 46' 23.44"	Картометрический метод	5.00	–
269	498317.58	1269437.23	053° 19' 39.31"	038° 46' 23.97"	Картометрический метод	5.00	–
270	498302.36	1269446.12	053° 19' 38.82"	038° 46' 24.44"	Картометрический метод	5.00	–
271	498265.19	1269465.79	053° 19' 37.61"	038° 46' 25.50"	Картометрический метод	5.00	–
272	498253.20	1269473.73	053° 19' 37.23"	038° 46' 25.92"	Картометрический метод	5.00	–
273	498242.43	1269480.87	053° 19' 36.88"	038° 46' 26.31"	Картометрический метод	5.00	–
274	498229.77	1269486.25	053° 19' 36.47"	038° 46' 26.60"	Картометрический метод	5.00	–
275	498207.82	1269483.97	053° 19' 35.76"	038° 46' 26.47"	Картометрический метод	5.00	–
276	498193.67	1269486.60	053° 19' 35.30"	038° 46' 26.61"	Картометрический метод	5.00	–
277	498180.35	1269488.14	053° 19' 34.87"	038° 46' 26.69"	Картометрический метод	5.00	–
278	498150.52	1269480.13	053° 19' 33.90"	038° 46' 26.25"	Картометрический метод	5.00	–
279	498144.12	1269480.33	053° 19' 33.70"	038° 46' 26.26"	Картометрический метод	5.00	–
280	498129.71	1269487.40	053° 19' 33.23"	038° 46' 26.64"	Картометрический метод	5.00	–

					метод		
281	498109.51	1269492.32	053° 19' 32.58"	038° 46' 26.90"	Картометрический метод	5.00	–
282	498100.76	1269496.09	053° 19' 32.29"	038° 46' 27.10"	Картометрический метод	5.00	–
283	498093.35	1269499.45	053° 19' 32.05"	038° 46' 27.28"	Картометрический метод	5.00	–
284	498088.62	1269505.05	053° 19' 31.90"	038° 46' 27.58"	Картометрический метод	5.00	–
285	498088.08	1269514.88	053° 19' 31.88"	038° 46' 28.11"	Картометрический метод	5.00	–
286	498085.94	1269523.49	053° 19' 31.81"	038° 46' 28.58"	Картометрический метод	5.00	–
287	498077.53	1269534.26	053° 19' 31.54"	038° 46' 29.16"	Картометрический метод	5.00	–
288	498060.22	1269554.26	053° 19' 30.97"	038° 46' 30.23"	Картометрический метод	5.00	–
289	498042.44	1269559.52	053° 19' 30.40"	038° 46' 30.51"	Картометрический метод	5.00	–
290	498011.40	1269576.28	053° 19' 29.39"	038° 46' 31.41"	Картометрический метод	5.00	–
291	497993.22	1269590.56	053° 19' 28.80"	038° 46' 32.18"	Картометрический метод	5.00	–
292	497955.45	1269607.46	053° 19' 27.58"	038° 46' 33.08"	Картометрический метод	5.00	–
293	497928.65	1269618.43	053° 19' 26.71"	038° 46' 33.67"	Картометрический метод	5.00	–
294	497919.89	1269624.09	053° 19' 26.42"	038° 46' 33.97"	Картометрический метод	5.00	–
295	497912.15	1269631.23	053° 19' 26.17"	038° 46' 34.36"	Картометрический метод	5.00	–
296	497895.35	1269656.30	053° 19' 25.63"	038° 46' 35.71"	Картометрический метод	5.00	–
297	497889.70	1269657.51	053° 19' 25.44"	038° 46' 35.77"	Картометрический метод	5.00	–
298	497866.83	1269653.38	053° 19' 24.70"	038° 46' 35.55"	Картометрический метод	5.00	–
299	497850.13	1269652.98	053° 19' 24.16"	038° 46' 35.52"	Картометрический метод	5.00	–
300	497822.66	1269659.58	053° 19' 23.27"	038° 46' 35.87"	Картометрический метод	5.00	–
301	497789.40	1269651.23	053° 19' 22.20"	038° 46' 35.41"	Картометрический метод	5.00	–
302	497774.45	1269647.99	053° 19' 21.72"	038° 46' 35.23"	Картометрический метод	5.00	–
303	497764.08	1269647.46	053° 19' 21.38"	038° 46' 35.20"	Картометрический метод	5.00	–
304	497748.46	1269652.30	053° 19' 20.88"	038° 46' 35.46"	Картометрический метод	5.00	–
305	497741.19	1269659.98	053° 19' 20.64"	038° 46' 35.87"	Картометрический метод	5.00	–
306	497736.20	1269671.43	053° 19' 20.48"	038° 46' 36.49"	Картометрический метод	5.00	–
307	497733.64	1269685.97	053° 19' 20.39"	038° 46' 37.28"	Картометрический метод	5.00	–
308	497734.59	1269696.27	053° 19' 20.42"	038° 46' 37.83"	Картометрический метод	5.00	–
309	497749.67	1269721.79	053° 19' 20.91"	038° 46' 39.22"	Картометрический метод	5.00	–
310	497772.16	1269742.06	053° 19' 21.63"	038° 46' 40.31"	Картометрический метод	5.00	–
311	497786.50	1269747.11	053° 19' 22.09"	038° 46' 40.59"	Картометрический метод	5.00	–
312	497801.52	1269748.26	053° 19' 22.58"	038° 46' 40.66"	Картометрический метод	5.00	–
313	497831.95	1269746.98	053° 19' 23.56"	038° 46' 40.59"	Картометрический метод	5.00	–
314	497853.43	1269751.83	053° 19' 24.26"	038° 46' 40.86"	Картометрический метод	5.00	–
315	497862.93	1269759.23	053° 19' 24.56"	038° 46' 41.26"	Картометрический метод	5.00	–
316	497875.99	1269777.41	053° 19' 24.98"	038° 46' 42.25"	Картометрический метод	5.00	–
317	497881.65	1269800.98	053° 19' 25.16"	038° 46' 43.52"	Картометрический метод	5.00	–
318	497886.97	1269833.57	053° 19' 25.33"	038° 46' 45.28"	Картометрический метод	5.00	–

319	497885.89	1269843.47	053° 19' 25.30"	038° 46' 45.82"	Картометрический метод	5.00	–
320	497874.78	1269880.17	053° 19' 24.93"	038° 46' 47.80"	Картометрический метод	5.00	–
321	497871.28	1269887.03	053° 19' 24.82"	038° 46' 48.17"	Картометрический метод	5.00	–
322	497861.99	1269892.96	053° 19' 24.52"	038° 46' 48.49"	Картометрический метод	5.00	–
323	497854.44	1269907.10	053° 19' 24.27"	038° 46' 49.25"	Картометрический метод	5.00	–
324	497836.33	1269920.63	053° 19' 23.68"	038° 46' 49.98"	Картометрический метод	5.00	–
325	497831.52	1269920.67	053° 19' 23.53"	038° 46' 49.98"	Картометрический метод	5.00	–
326	497820.61	1269915.42	053° 19' 23.17"	038° 46' 49.69"	Картометрический метод	5.00	–
327	497814.28	1269915.82	053° 19' 22.97"	038° 46' 49.71"	Картометрический метод	5.00	–
328	497806.60	1269925.93	053° 19' 22.72"	038° 46' 50.26"	Картометрический метод	5.00	–
329	497799.60	1269941.14	053° 19' 22.49"	038° 46' 51.08"	Картометрический метод	5.00	–
330	497795.15	1269954.61	053° 19' 22.35"	038° 46' 51.80"	Картометрический метод	5.00	–
331	497786.26	1269961.89	053° 19' 22.06"	038° 46' 52.19"	Картометрический метод	5.00	–
332	497776.57	1269968.62	053° 19' 21.74"	038° 46' 52.56"	Картометрический метод	5.00	–
333	497770.64	1269980.74	053° 19' 21.55"	038° 46' 53.21"	Картометрический метод	5.00	–
334	497767.58	1270010.06	053° 19' 21.45"	038° 46' 54.79"	Картометрический метод	5.00	–
335	497753.04	1270032.21	053° 19' 20.97"	038° 46' 55.99"	Картометрический метод	5.00	–
336	497751.02	1270044.60	053° 19' 20.91"	038° 46' 56.65"	Картометрический метод	5.00	–
337	497756.81	1270093.35	053° 19' 21.09"	038° 46' 59.29"	Картометрический метод	5.00	–
338	497763.68	1270130.92	053° 19' 21.30"	038° 47' 01.32"	Картометрический метод	5.00	–
339	497771.96	1270170.11	053° 19' 21.57"	038° 47' 03.44"	Картометрический метод	5.00	–
340	497769.06	1270207.01	053° 19' 21.47"	038° 47' 05.43"	Картометрический метод	5.00	–
341	497784.01	1270283.98	053° 19' 21.94"	038° 47' 09.59"	Картометрический метод	5.00	–
342	497793.30	1270345.32	053° 19' 22.23"	038° 47' 12.91"	Картометрический метод	5.00	–
343	497793.71	1270371.85	053° 19' 22.24"	038° 47' 14.34"	Картометрический метод	5.00	–
344	497791.82	1270386.80	053° 19' 22.18"	038° 47' 15.15"	Картометрический метод	5.00	–
345	497784.55	1270413.33	053° 19' 21.94"	038° 47' 16.58"	Картометрический метод	5.00	–
346	497778.76	1270422.89	053° 19' 21.75"	038° 47' 17.10"	Картометрический метод	5.00	–
347	497759.90	1270441.07	053° 19' 21.14"	038° 47' 18.08"	Картометрический метод	5.00	–
348	497724.76	1270450.90	053° 19' 20.00"	038° 47' 18.60"	Картометрический метод	5.00	–
349	497709.34	1270454.74	053° 19' 19.50"	038° 47' 18.80"	Картометрический метод	5.00	–
350	497703.88	1270458.51	053° 19' 19.32"	038° 47' 19.00"	Картометрический метод	5.00	–
351	497690.89	1270459.59	053° 19' 18.90"	038° 47' 19.06"	Картометрический метод	5.00	–
352	497680.58	1270464.77	053° 19' 18.57"	038° 47' 19.34"	Картометрический метод	5.00	–
353	497676.14	1270465.31	053° 19' 18.43"	038° 47' 19.37"	Картометрический метод	5.00	–
354	497670.62	1270463.29	053° 19' 18.25"	038° 47' 19.26"	Картометрический метод	5.00	–
355	497663.88	1270462.35	053° 19' 18.03"	038° 47' 19.20"	Картометрический метод	5.00	–
356	497657.56	1270464.10	053° 19' 17.83"	038° 47' 19.30"	Картометрический метод	5.00	–
357	497628.06	1270483.36	053° 19' 16.87"	038° 47' 20.33"	Картометрический метод	5.00	–

					метод		
358	497611.23	1270494.53	053° 19' 16.32"	038° 47' 20.93"	Картометрический метод	5.00	–
359	497597.49	1270510.76	053° 19' 15.88"	038° 47' 21.80"	Картометрический метод	5.00	–
360	497564.36	1270521.60	053° 19' 14.80"	038° 47' 22.38"	Картометрический метод	5.00	–
361	497553.99	1270526.32	053° 19' 14.47"	038° 47' 22.63"	Картометрический метод	5.00	–
362	497530.16	1270528.47	053° 19' 13.70"	038° 47' 22.74"	Картометрический метод	5.00	–
363	497508.34	1270544.23	053° 19' 12.99"	038° 47' 23.59"	Картометрический метод	5.00	–
364	497499.99	1270553.79	053° 19' 12.72"	038° 47' 24.10"	Картометрический метод	5.00	–
365	497479.66	1270586.65	053° 19' 12.05"	038° 47' 25.88"	Картометрический метод	5.00	–
366	497474.34	1270587.88	053° 19' 11.88"	038° 47' 25.94"	Картометрический метод	5.00	–
367	497466.13	1270589.49	053° 19' 11.62"	038° 47' 26.03"	Картометрический метод	5.00	–
368	497465.05	1270595.15	053° 19' 11.58"	038° 47' 26.33"	Картометрический метод	5.00	–
369	497466.26	1270627.88	053° 19' 11.61"	038° 47' 28.10"	Картометрический метод	5.00	–
370	497458.05	1270640.40	053° 19' 11.35"	038° 47' 28.77"	Картометрический метод	5.00	–
371	497456.97	1270648.48	053° 19' 11.31"	038° 47' 29.21"	Картометрический метод	5.00	–
372	497459.19	1270654.79	053° 19' 11.38"	038° 47' 29.55"	Картометрический метод	5.00	–
373	497467.13	1270665.83	053° 19' 11.64"	038° 47' 30.15"	Картометрический метод	5.00	–
374	497478.71	1270684.96	053° 19' 12.01"	038° 47' 31.19"	Картометрический метод	5.00	–
375	497517.23	1270740.17	053° 19' 13.25"	038° 47' 34.18"	Картометрический метод	5.00	–
376	497516.96	1270747.44	053° 19' 13.24"	038° 47' 34.57"	Картометрический метод	5.00	–
377	497511.17	1270760.64	053° 19' 13.05"	038° 47' 35.28"	Картометрический метод	5.00	–
378	497514.54	1270771.95	053° 19' 13.16"	038° 47' 35.89"	Картометрический метод	5.00	–
379	497518.84	1270781.25	053° 19' 13.29"	038° 47' 36.40"	Картометрический метод	5.00	–
380	497516.02	1270793.64	053° 19' 13.20"	038° 47' 37.07"	Картометрический метод	5.00	–
381	497507.94	1270814.51	053° 19' 12.94"	038° 47' 38.19"	Картометрический метод	5.00	–
382	497503.30	1270835.42	053° 19' 12.78"	038° 47' 39.32"	Картометрический метод	5.00	–
383	497494.81	1270842.69	053° 19' 12.51"	038° 47' 39.71"	Картометрический метод	5.00	–
384	497479.06	1270845.79	053° 19' 12.00"	038° 47' 39.87"	Картометрический метод	5.00	–
385	497473.54	1270849.97	053° 19' 11.82"	038° 47' 40.10"	Картометрический метод	5.00	–
386	497471.52	1270856.03	053° 19' 11.75"	038° 47' 40.43"	Картометрический метод	5.00	–
387	497471.04	1270887.91	053° 19' 11.73"	038° 47' 42.15"	Картометрический метод	5.00	–
388	497460.80	1270930.06	053° 19' 11.40"	038° 47' 44.42"	Картометрический метод	5.00	–
389	497458.05	1270957.44	053° 19' 11.30"	038° 47' 45.90"	Картометрический метод	5.00	–
390	497448.22	1270981.28	053° 19' 10.98"	038° 47' 47.19"	Картометрический метод	5.00	–
391	497436.50	1271010.37	053° 19' 10.60"	038° 47' 48.75"	Картометрический метод	5.00	–
392	497430.64	1271030.39	053° 19' 10.41"	038° 47' 49.83"	Картометрический метод	5.00	–
393	497431.04	1271052.47	053° 19' 10.42"	038° 47' 51.03"	Картометрический метод	5.00	–
394	497438.04	1271075.23	053° 19' 10.64"	038° 47' 52.26"	Картометрический метод	5.00	–
395	497438.58	1271084.39	053° 19' 10.65"	038° 47' 52.75"	Картометрический метод	5.00	–

396	497414.21	1271131.66	053° 19' 09.86"	038° 47' 55.30"	Картометрический метод	5.00	–
397	497401.55	1271151.32	053° 19' 09.45"	038° 47' 56.36"	Картометрический метод	5.00	–
398	497396.16	1271160.21	053° 19' 09.27"	038° 47' 56.84"	Картометрический метод	5.00	–
399	497387.68	1271174.75	053° 19' 09.00"	038° 47' 57.62"	Картометрический метод	5.00	–
400	497379.46	1271183.51	053° 19' 08.73"	038° 47' 58.09"	Картометрический метод	5.00	–
401	497369.90	1271202.50	053° 19' 08.42"	038° 47' 59.12"	Картометрический метод	5.00	–
402	497352.93	1271237.24	053° 19' 07.86"	038° 48' 00.99"	Картометрический метод	5.00	–
403	497340.41	1271264.44	053° 19' 07.45"	038° 48' 02.46"	Картометрический метод	5.00	–
404	497334.75	1271276.16	053° 19' 07.27"	038° 48' 03.09"	Картометрический метод	5.00	–
405	497328.56	1271281.01	053° 19' 07.07"	038° 48' 03.35"	Картометрический метод	5.00	–
406	497313.80	1271284.18	053° 19' 06.59"	038° 48' 03.52"	Картометрический метод	5.00	–
407	497307.34	1271292.53	053° 19' 06.38"	038° 48' 03.97"	Картометрический метод	5.00	–
408	497304.11	1271302.63	053° 19' 06.27"	038° 48' 04.51"	Картометрический метод	5.00	–
409	497297.10	1271310.71	053° 19' 06.05"	038° 48' 04.95"	Картометрический метод	5.00	–
410	497282.36	1271315.08	053° 19' 05.57"	038° 48' 05.18"	Картометрический метод	5.00	–
411	497268.90	1271314.27	053° 19' 05.13"	038° 48' 05.13"	Картометрический метод	5.00	–
412	497237.79	1271304.58	053° 19' 04.13"	038° 48' 04.60"	Картометрический метод	5.00	–
413	497224.59	1271301.48	053° 19' 03.70"	038° 48' 04.43"	Картометрический метод	5.00	–
414	497210.85	1271299.19	053° 19' 03.26"	038° 48' 04.30"	Картометрический метод	5.00	–
415	497193.48	1271288.95	053° 19' 02.70"	038° 48' 03.75"	Картометрический метод	5.00	–
416	497174.90	1271282.09	053° 19' 02.10"	038° 48' 03.37"	Картометрический метод	5.00	–
417	497137.19	1271274.81	053° 19' 00.88"	038° 48' 02.97"	Картометрический метод	5.00	–
418	497102.44	1271269.43	053° 18' 59.76"	038° 48' 02.67"	Картометрический метод	5.00	–
419	497053.69	1271258.65	053° 18' 58.18"	038° 48' 02.08"	Картометрический метод	5.00	–
420	497041.75	1271251.72	053° 18' 57.79"	038° 48' 01.70"	Картометрический метод	5.00	–
421	497033.27	1271241.75	053° 18' 57.52"	038° 48' 01.16"	Картометрический метод	5.00	–
422	497029.76	1271241.21	053° 18' 57.41"	038° 48' 01.13"	Картометрический метод	5.00	–
423	497021.28	1271243.64	053° 18' 57.13"	038° 48' 01.26"	Картометрический метод	5.00	–
424	497008.62	1271238.52	053° 18' 56.73"	038° 48' 00.98"	Картометрический метод	5.00	–
425	496995.75	1271233.82	053° 18' 56.31"	038° 48' 00.72"	Картометрический метод	5.00	–
426	496981.78	1271227.28	053° 18' 55.86"	038° 48' 00.36"	Картометрический метод	5.00	–
427	496971.68	1271227.28	053° 18' 55.53"	038° 48' 00.36"	Картометрический метод	5.00	–
428	496963.73	1271228.96	053° 18' 55.27"	038° 48' 00.45"	Картометрический метод	5.00	–
429	496948.85	1271237.65	053° 18' 54.79"	038° 48' 00.92"	Картометрический метод	5.00	–
430	496928.72	1271243.17	053° 18' 54.14"	038° 48' 01.21"	Картометрический метод	5.00	–
431	496904.21	1271255.15	053° 18' 53.35"	038° 48' 01.85"	Картометрический метод	5.00	–
432	496884.82	1271269.29	053° 18' 52.72"	038° 48' 02.61"	Картометрический метод	5.00	–
433	496862.73	1271295.42	053° 18' 52.00"	038° 48' 04.02"	Картометрический метод	5.00	–
434	496844.28	1271318.92	053° 18' 51.40"	038° 48' 05.28"	Картометрический метод	5.00	–

					метод		
435	496821.39	1271341.48	053° 18' 50.65"	038° 48' 06.49"	Картометрический метод	5.00	–
436	496805.09	1271358.18	053° 18' 50.12"	038° 48' 07.39"	Картометрический метод	5.00	–
437	496794.86	1271371.37	053° 18' 49.79"	038° 48' 08.10"	Картометрический метод	5.00	–
438	496790.88	1271379.92	053° 18' 49.66"	038° 48' 08.56"	Картометрический метод	5.00	–
439	496793.11	1271390.50	053° 18' 49.73"	038° 48' 09.13"	Картометрический метод	5.00	–
440	496791.62	1271396.09	053° 18' 49.68"	038° 48' 09.44"	Картометрический метод	5.00	–
441	496786.10	1271403.56	053° 18' 49.50"	038° 48' 09.84"	Картометрический метод	5.00	–
442	496774.52	1271417.63	053° 18' 49.13"	038° 48' 10.60"	Картометрический метод	5.00	–
443	496742.20	1271451.10	053° 18' 48.08"	038° 48' 12.40"	Картометрический метод	5.00	–
444	496738.29	1271460.39	053° 18' 47.95"	038° 48' 12.90"	Картометрический метод	5.00	–
445	496732.91	1271480.05	053° 18' 47.77"	038° 48' 13.96"	Картометрический метод	5.00	–
446	496716.81	1271538.57	053° 18' 47.24"	038° 48' 17.11"	Картометрический метод	5.00	–
447	496711.65	1271562.69	053° 18' 47.07"	038° 48' 18.42"	Картометрический метод	5.00	–
448	496701.55	1271571.58	053° 18' 46.74"	038° 48' 18.89"	Картометрический метод	5.00	–
449	496697.24	1271578.32	053° 18' 46.60"	038° 48' 19.26"	Картометрический метод	5.00	–
450	496697.24	1271590.84	053° 18' 46.60"	038° 48' 19.93"	Картометрический метод	5.00	–
451	496702.49	1271601.35	053° 18' 46.77"	038° 48' 20.50"	Картометрический метод	5.00	–
452	496709.63	1271604.98	053° 18' 47.00"	038° 48' 20.70"	Картометрический метод	5.00	–
453	496722.29	1271603.50	053° 18' 47.41"	038° 48' 20.62"	Картометрический метод	5.00	–
454	496727.81	1271604.71	053° 18' 47.59"	038° 48' 20.69"	Картометрический метод	5.00	–
455	496732.39	1271612.26	053° 18' 47.74"	038° 48' 21.10"	Картометрический метод	5.00	–
456	496734.39	1271622.40	053° 18' 47.80"	038° 48' 21.65"	Картометрический метод	5.00	–
457	496729.34	1271653.64	053° 18' 47.63"	038° 48' 23.33"	Картометрический метод	5.00	–
458	496722.27	1271705.15	053° 18' 47.39"	038° 48' 26.11"	Картометрический метод	5.00	–
459	496716.28	1271727.71	053° 18' 47.20"	038° 48' 27.33"	Картометрический метод	5.00	–
460	496694.26	1271755.05	053° 18' 46.48"	038° 48' 28.80"	Картометрический метод	5.00	–
461	496690.42	1271770.40	053° 18' 46.36"	038° 48' 29.63"	Картометрический метод	5.00	–
462	496688.33	1271811.00	053° 18' 46.28"	038° 48' 31.82"	Картометрический метод	5.00	–
463	496685.50	1271827.91	053° 18' 46.19"	038° 48' 32.73"	Картометрический метод	5.00	–
464	496673.92	1271896.99	053° 18' 45.80"	038° 48' 36.46"	Картометрический метод	5.00	–
465	496670.89	1271911.33	053° 18' 45.70"	038° 48' 37.24"	Картометрический метод	5.00	–
466	496663.89	1271920.90	053° 18' 45.47"	038° 48' 37.75"	Картометрический метод	5.00	–
467	496653.18	1271924.46	053° 18' 45.13"	038° 48' 37.94"	Картометрический метод	5.00	–
468	496634.26	1271926.01	053° 18' 44.52"	038° 48' 38.02"	Картометрический метод	5.00	–
469	496615.74	1271921.50	053° 18' 43.92"	038° 48' 37.77"	Картометрический метод	5.00	–
470	496579.25	1271933.76	053° 18' 42.74"	038° 48' 38.42"	Картометрический метод	5.00	–
471	496552.72	1271941.70	053° 18' 41.88"	038° 48' 38.85"	Картометрический метод	5.00	–
472	496514.74	1271948.71	053° 18' 40.65"	038° 48' 39.22"	Картометрический метод	5.00	–



473	496499.46	1271949.72	053° 18' 40.15"	038° 48' 39.27"	Картометрический метод	5.00	–
474	496482.22	1271951.53	053° 18' 39.59"	038° 48' 39.36"	Картометрический метод	5.00	–
475	496458.58	1271966.62	053° 18' 38.83"	038° 48' 40.17"	Картометрический метод	5.00	–
476	496416.30	1271988.70	053° 18' 37.46"	038° 48' 41.35"	Картометрический метод	5.00	–
477	496378.99	1272001.90	053° 18' 36.25"	038° 48' 42.06"	Картометрический метод	5.00	–
478	496364.98	1272004.31	053° 18' 35.79"	038° 48' 42.18"	Картометрический метод	5.00	–
479	496354.48	1272003.50	053° 18' 35.45"	038° 48' 42.14"	Картометрический метод	5.00	–
480	496351.25	1272007.81	053° 18' 35.35"	038° 48' 42.37"	Картометрический метод	5.00	–
481	496347.74	1272016.43	053° 18' 35.23"	038° 48' 42.83"	Картометрический метод	5.00	–
482	496331.86	1272025.47	053° 18' 34.72"	038° 48' 43.32"	Картометрический метод	5.00	–
483	496291.59	1272047.55	053° 18' 33.41"	038° 48' 44.50"	Картометрический метод	5.00	–
484	496261.56	1272052.81	053° 18' 32.44"	038° 48' 44.78"	Картометрический метод	5.00	–
485	496225.87	1272056.04	053° 18' 31.29"	038° 48' 44.94"	Картометрический метод	5.00	–
486	496196.51	1272065.73	053° 18' 30.34"	038° 48' 45.46"	Картометрический метод	5.00	–
487	496138.07	1272081.63	053° 18' 28.44"	038° 48' 46.30"	Картометрический метод	5.00	–
488	496115.82	1272086.20	053° 18' 27.72"	038° 48' 46.54"	Картометрический метод	5.00	–
489	496106.40	1272098.05	053° 18' 27.42"	038° 48' 47.18"	Картометрический метод	5.00	–
490	496042.45	1272112.20	053° 18' 25.34"	038° 48' 47.93"	Картометрический метод	5.00	–
491	496001.78	1272111.93	053° 18' 24.03"	038° 48' 47.90"	Картометрический метод	5.00	–
492	495981.31	1272117.85	053° 18' 23.37"	038° 48' 48.22"	Картометрический метод	5.00	–
493	495940.91	1272136.57	053° 18' 22.06"	038° 48' 49.22"	Картометрический метод	5.00	–
494	495856.74	1272186.26	053° 18' 19.33"	038° 48' 51.88"	Картометрический метод	5.00	–
495	495838.70	1272196.23	053° 18' 18.74"	038° 48' 52.42"	Картометрический метод	5.00	–
496	495822.00	1272220.47	053° 18' 18.20"	038° 48' 53.72"	Картометрический метод	5.00	–
497	495796.41	1272252.12	053° 18' 17.37"	038° 48' 55.42"	Картометрический метод	5.00	–
498	495786.85	1272270.97	053° 18' 17.05"	038° 48' 56.44"	Картометрический метод	5.00	–
499	495777.42	1272295.75	053° 18' 16.74"	038° 48' 57.77"	Картометрический метод	5.00	–
500	495771.76	1272317.30	053° 18' 16.56"	038° 48' 58.94"	Картометрический метод	5.00	–
501	495768.42	1272342.51	053° 18' 16.45"	038° 49' 00.30"	Картометрический метод	5.00	–
502	495767.05	1272368.47	053° 18' 16.40"	038° 49' 01.70"	Картометрический метод	5.00	–
503	495752.51	1272479.31	053° 18' 15.91"	038° 49' 07.68"	Картометрический метод	5.00	–
504	495739.85	1272525.63	053° 18' 15.49"	038° 49' 10.18"	Картометрический метод	5.00	–
505	495736.61	1272550.82	053° 18' 15.39"	038° 49' 11.54"	Картометрический метод	5.00	–
506	495737.15	1272576.40	053° 18' 15.40"	038° 49' 12.92"	Картометрический метод	5.00	–
507	495739.71	1272603.07	053° 18' 15.48"	038° 49' 14.36"	Картометрический метод	5.00	–
508	495766.65	1272733.16	053° 18' 16.33"	038° 49' 21.39"	Картометрический метод	5.00	–
509	495774.59	1272758.08	053° 18' 16.58"	038° 49' 22.74"	Картометрический метод	5.00	–
510	495773.92	1272781.64	053° 18' 16.56"	038° 49' 24.01"	Картометрический метод	5.00	–
511	495758.97	1272803.73	053° 18' 16.07"	038° 49' 25.20"	Картометрический метод	5.00	–

					метод		
512	495706.58	1272839.15	053° 18' 14.37"	038° 49' 27.10"	Картометрический метод	5.00	–
513	495633.32	1272863.12	053° 18' 12.00"	038° 49' 28.38"	Картометрический метод	5.00	–
514	495609.62	1272876.05	053° 18' 11.23"	038° 49' 29.07"	Картометрический метод	5.00	–
515	495588.61	1272879.55	053° 18' 10.55"	038° 49' 29.25"	Картометрический метод	5.00	–
516	495571.45	1272876.23	053° 18' 09.99"	038° 49' 29.07"	Картометрический метод	5.00	–
517	495541.61	1272862.18	053° 18' 09.03"	038° 49' 28.30"	Картометрический метод	5.00	–
518	495508.62	1272859.89	053° 18' 07.96"	038° 49' 28.17"	Картометрический метод	5.00	–
519	495486.26	1272859.62	053° 18' 07.24"	038° 49' 28.15"	Картометрический метод	5.00	–
520	495468.49	1272863.66	053° 18' 06.66"	038° 49' 28.36"	Картометрический метод	5.00	–
521	495441.55	1272883.32	053° 18' 05.79"	038° 49' 29.42"	Картометрический метод	5.00	–
522	495403.04	1272919.14	053° 18' 04.54"	038° 49' 31.34"	Картометрический метод	5.00	–
523	495374.08	1272951.73	053° 18' 03.60"	038° 49' 33.09"	Картометрический метод	5.00	–
524	495332.60	1273004.25	053° 18' 02.25"	038° 49' 35.92"	Картометрический метод	5.00	–
525	495283.58	1273053.00	053° 18' 00.65"	038° 49' 38.54"	Картометрический метод	5.00	–
526	495233.76	1273082.09	053° 17' 59.04"	038° 49' 40.10"	Картометрический метод	5.00	–
527	495145.28	1273117.92	053° 17' 56.17"	038° 49' 42.01"	Картометрический метод	5.00	–
528	495083.33	1273154.68	053° 17' 54.16"	038° 49' 43.98"	Картометрический метод	5.00	–
529	495062.90	1273153.94	053° 17' 53.50"	038° 49' 43.93"	Картометрический метод	5.00	–
530	495044.85	1273164.71	053° 17' 52.91"	038° 49' 44.51"	Картометрический метод	5.00	–
531	494991.35	1273204.51	053° 17' 51.18"	038° 49' 46.64"	Картометрический метод	5.00	–
532	494938.15	1273231.58	053° 17' 49.45"	038° 49' 48.09"	Картометрический метод	5.00	–
533	494905.59	1273250.91	053° 17' 48.40"	038° 49' 49.13"	Картометрический метод	5.00	–
534	494880.00	1273263.84	053° 17' 47.57"	038° 49' 49.82"	Картометрический метод	5.00	–
535	494873.54	1273299.39	053° 17' 47.35"	038° 49' 51.74"	Картометрический метод	5.00	–
536	494853.58	1273363.02	053° 17' 46.70"	038° 49' 55.17"	Картометрический метод	5.00	–
537	494828.80	1273407.05	053° 17' 45.89"	038° 49' 57.54"	Картометрический метод	5.00	–
538	494759.85	1273459.17	053° 17' 43.65"	038° 50' 00.33"	Картометрический метод	5.00	–
539	494729.28	1273478.83	053° 17' 42.66"	038° 50' 01.39"	Картометрический метод	5.00	–
540	494644.44	1273524.08	053° 17' 39.91"	038° 50' 03.81"	Картометрический метод	5.00	–
541	494583.03	1273557.35	053° 17' 37.91"	038° 50' 05.59"	Картометрический метод	5.00	–
542	494560.13	1273578.89	053° 17' 37.17"	038° 50' 06.74"	Картометрический метод	5.00	–
543	494529.97	1273635.45	053° 17' 36.19"	038° 50' 09.79"	Картометрический метод	5.00	–
544	494468.56	1273806.08	053° 17' 34.17"	038° 50' 18.98"	Картометрический метод	5.00	–
545	494410.38	1273957.18	053° 17' 32.27"	038° 50' 27.13"	Картометрический метод	5.00	–
546	494389.77	1274002.43	053° 17' 31.59"	038° 50' 29.56"	Картометрический метод	5.00	–
547	494378.06	1274028.83	053° 17' 31.21"	038° 50' 30.98"	Картометрический метод	5.00	–
548	494345.47	1274082.02	053° 17' 30.15"	038° 50' 33.85"	Картометрический метод	5.00	–
549	494310.18	1274113.40	053° 17' 29.00"	038° 50' 35.53"	Картометрический метод	5.00	–

550	494257.26	1274127.81	053° 17' 27.29"	038° 50' 36.29"	Картометрический метод	5.00	–
551	494231.13	1274131.98	053° 17' 26.44"	038° 50' 36.51"	Картометрический метод	5.00	–
552	494179.55	1274122.96	053° 17' 24.77"	038° 50' 36.01"	Картометрический метод	5.00	–
553	494074.38	1274109.63	053° 17' 21.37"	038° 50' 35.26"	Картометрический метод	5.00	–
554	493968.79	1274115.02	053° 17' 17.96"	038° 50' 35.53"	Картометрический метод	5.00	–
555	493943.75	1274101.95	053° 17' 17.15"	038° 50' 34.81"	Картометрический метод	5.00	–
556	493908.96	1274096.97	053° 17' 16.02"	038° 50' 34.54"	Картометрический метод	5.00	–
557	493884.18	1274096.97	053° 17' 15.22"	038° 50' 34.53"	Картометрический метод	5.00	–
558	493852.04	1274102.36	053° 17' 14.18"	038° 50' 34.81"	Картометрический метод	5.00	–
559	493822.68	1274123.63	053° 17' 13.23"	038° 50' 35.95"	Картометрический метод	5.00	–
560	493799.51	1274127.81	053° 17' 12.48"	038° 50' 36.17"	Картометрический метод	5.00	–
561	493777.70	1274141.55	053° 17' 11.77"	038° 50' 36.91"	Картометрический метод	5.00	–
562	493761.40	1274159.19	053° 17' 11.24"	038° 50' 37.85"	Картометрический метод	5.00	–
563	493736.35	1274177.91	053° 17' 10.43"	038° 50' 38.86"	Картометрический метод	5.00	–
564	493727.95	1274190.71	053° 17' 10.15"	038° 50' 39.55"	Картометрический метод	5.00	–
565	493719.33	1274203.37	053° 17' 09.87"	038° 50' 40.23"	Картометрический метод	5.00	–
566	493708.01	1274203.37	053° 17' 09.51"	038° 50' 40.22"	Картометрический метод	5.00	–
567	493693.20	1274197.17	053° 17' 09.03"	038° 50' 39.89"	Картометрический метод	5.00	–
568	493670.57	1274172.12	053° 17' 08.30"	038° 50' 38.53"	Картометрический метод	5.00	–
569	493661.95	1274168.89	053° 17' 08.02"	038° 50' 38.35"	Картометрический метод	5.00	–
570	493658.45	1274173.74	053° 17' 07.91"	038° 50' 38.61"	Картометрический метод	5.00	–
571	493662.76	1274189.63	053° 17' 08.04"	038° 50' 39.47"	Картометрический метод	5.00	–
572	493685.39	1274215.49	053° 17' 08.77"	038° 50' 40.87"	Картометрический метод	5.00	–
573	493708.55	1274225.45	053° 17' 09.52"	038° 50' 41.42"	Картометрический метод	5.00	–
574	493735.49	1274250.24	053° 17' 10.39"	038° 50' 42.76"	Картометрический метод	5.00	–
575	493755.69	1274276.90	053° 17' 11.04"	038° 50' 44.21"	Картометрический метод	5.00	–
576	493771.10	1274301.80	053° 17' 11.53"	038° 50' 45.55"	Картометрический метод	5.00	–
577	493782.81	1274329.95	053° 17' 11.91"	038° 50' 47.08"	Картометрический метод	5.00	–
578	493792.65	1274361.73	053° 17' 12.22"	038° 50' 48.80"	Картометрический метод	5.00	–
579	493804.23	1274405.37	053° 17' 12.59"	038° 50' 51.15"	Картометрический метод	5.00	–
580	493810.31	1274442.47	053° 17' 12.78"	038° 50' 53.16"	Картометрический метод	5.00	–
581	493810.83	1274470.82	053° 17' 12.79"	038° 50' 54.69"	Картометрический метод	5.00	–
582	493796.28	1274507.98	053° 17' 12.31"	038° 50' 56.69"	Картометрический метод	5.00	–
583	493784.30	1274525.09	053° 17' 11.92"	038° 50' 57.61"	Картометрический метод	5.00	–
584	493768.27	1274540.17	053° 17' 11.40"	038° 50' 58.42"	Картометрический метод	5.00	–
585	493752.78	1274550.14	053° 17' 10.90"	038° 50' 58.95"	Картометрический метод	5.00	–
586	493718.31	1274563.06	053° 17' 09.78"	038° 50' 59.64"	Картометрический метод	5.00	–
587	493703.09	1274579.76	053° 17' 09.29"	038° 51' 00.54"	Картометрический метод	5.00	–
588	493691.91	1274576.94	053° 17' 08.92"	038° 51' 00.38"	Картометрический метод	5.00	–

					метод		
589	493653.40	1274562.39	053° 17' 07.68"	038° 50' 59.59"	Картометрический метод	5.00	–
590	493629.83	1274568.45	053° 17' 06.92"	038° 50' 59.91"	Картометрический метод	5.00	–
591	493599.66	1274572.09	053° 17' 05.94"	038° 51' 00.10"	Картометрический метод	5.00	–
592	493571.65	1274585.82	053° 17' 05.03"	038° 51' 00.83"	Картометрический метод	5.00	–
593	493542.16	1274589.59	053° 17' 04.08"	038° 51' 01.03"	Картометрический метод	5.00	–
594	493519.53	1274588.11	053° 17' 03.35"	038° 51' 00.94"	Картометрический метод	5.00	–
595	493484.65	1274597.94	053° 17' 02.22"	038° 51' 01.46"	Картометрический метод	5.00	–
596	493436.85	1274606.16	053° 17' 00.67"	038° 51' 01.89"	Картометрический метод	5.00	–
597	493390.25	1274615.99	053° 16' 59.16"	038° 51' 02.41"	Картометрический метод	5.00	–
598	493337.73	1274635.38	053° 16' 57.46"	038° 51' 03.44"	Картометрический метод	5.00	–
599	493302.04	1274652.49	053° 16' 56.30"	038° 51' 04.35"	Картометрический метод	5.00	–
600	493263.39	1274668.24	053° 16' 55.05"	038° 51' 05.19"	Картометрический метод	5.00	–
601	493245.88	1274670.13	053° 16' 54.48"	038° 51' 05.29"	Картометрический метод	5.00	–
602	493231.47	1274673.76	053° 16' 54.01"	038° 51' 05.48"	Картометрический метод	5.00	–
603	493216.53	1274685.88	053° 16' 53.53"	038° 51' 06.13"	Картометрический метод	5.00	–
604	493203.46	1274690.60	053° 16' 53.11"	038° 51' 06.38"	Картометрический метод	5.00	–
605	493182.05	1274692.21	053° 16' 52.41"	038° 51' 06.46"	Картометрический метод	5.00	–
606	493130.20	1274712.28	053° 16' 50.73"	038° 51' 07.53"	Картометрический метод	5.00	–
607	493095.46	1274726.82	053° 16' 49.61"	038° 51' 08.31"	Картометрический метод	5.00	–
608	493071.75	1274730.59	053° 16' 48.84"	038° 51' 08.51"	Картометрический метод	5.00	–
609	493045.63	1274738.41	053° 16' 47.99"	038° 51' 08.92"	Картометрический метод	5.00	–
610	493028.79	1274747.83	053° 16' 47.45"	038° 51' 09.42"	Картометрический метод	5.00	–
611	493014.38	1274768.17	053° 16' 46.98"	038° 51' 10.52"	Картометрический метод	5.00	–
612	492997.28	1274785.81	053° 16' 46.42"	038° 51' 11.46"	Картометрический метод	5.00	–
613	492974.52	1274807.36	053° 16' 45.68"	038° 51' 12.62"	Картометрический метод	5.00	–
614	492953.78	1274828.90	053° 16' 45.01"	038° 51' 13.78"	Картометрический метод	5.00	–
615	492936.41	1274845.74	053° 16' 44.44"	038° 51' 14.68"	Картометрический метод	5.00	–
616	492922.40	1274856.38	053° 16' 43.99"	038° 51' 15.25"	Картометрический метод	5.00	–
617	492914.32	1274862.30	053° 16' 43.72"	038° 51' 15.57"	Картометрический метод	5.00	–
618	492909.61	1274870.11	053° 16' 43.57"	038° 51' 15.99"	Картометрический метод	5.00	–
619	492905.57	1274880.21	053° 16' 43.44"	038° 51' 16.53"	Картометрический метод	5.00	–
620	492883.75	1274907.01	053° 16' 42.73"	038° 51' 17.97"	Картометрический метод	5.00	–
621	492861.40	1274944.99	053° 16' 42.00"	038° 51' 20.02"	Картометрический метод	5.00	–
622	492848.34	1274964.25	053° 16' 41.57"	038° 51' 21.05"	Картометрический метод	5.00	–
623	492814.53	1275006.40	053° 16' 40.47"	038° 51' 23.32"	Картометрический метод	5.00	–
624	492803.49	1275027.00	053° 16' 40.11"	038° 51' 24.43"	Картометрический метод	5.00	–
625	492792.99	1275044.92	053° 16' 39.77"	038° 51' 25.39"	Картометрический метод	5.00	–
626	492788.41	1275062.56	053° 16' 39.62"	038° 51' 26.34"	Картометрический метод	5.00	–

627	492804.57	1275083.16	053° 16' 40.14"	038° 51' 27.46"	Картометрический метод	5.00	–
628	492805.51	1275089.22	053° 16' 40.17"	038° 51' 27.79"	Картометрический метод	5.00	–
629	492801.87	1275094.61	053° 16' 40.05"	038° 51' 28.08"	Картометрический метод	5.00	–
630	492806.59	1275098.11	053° 16' 40.20"	038° 51' 28.27"	Картометрический метод	5.00	–
631	492798.50	1275108.50	053° 16' 39.94"	038° 51' 28.82"	Картометрический метод	5.00	–
632	492785.65	1275117.70	053° 16' 39.52"	038° 51' 29.32"	Картометрический метод	5.00	–
633	492760.67	1275128.01	053° 16' 38.71"	038° 51' 29.87"	Картометрический метод	5.00	–
634	492754.07	1275133.12	053° 16' 38.49"	038° 51' 30.14"	Картометрический метод	5.00	–
635	492752.32	1275140.80	053° 16' 38.44"	038° 51' 30.55"	Картометрический метод	5.00	–
636	492754.20	1275151.57	053° 16' 38.50"	038° 51' 31.14"	Картометрический метод	5.00	–
637	492760.13	1275155.88	053° 16' 38.69"	038° 51' 31.37"	Картометрический метод	5.00	–
638	492767.26	1275155.35	053° 16' 38.92"	038° 51' 31.34"	Картометрический метод	5.00	–
639	492770.50	1275157.23	053° 16' 39.02"	038° 51' 31.45"	Картометрический метод	5.00	–
640	492769.42	1275161.27	053° 16' 38.99"	038° 51' 31.66"	Картометрический метод	5.00	–
641	492750.03	1275184.97	053° 16' 38.36"	038° 51' 32.94"	Картометрический метод	5.00	–
642	492740.46	1275197.77	053° 16' 38.04"	038° 51' 33.62"	Картометрический метод	5.00	–
643	492731.04	1275216.35	053° 16' 37.74"	038° 51' 34.63"	Картометрический метод	5.00	–
644	492716.76	1275225.51	053° 16' 37.27"	038° 51' 35.12"	Картометрический метод	5.00	–
645	492711.38	1275224.43	053° 16' 37.10"	038° 51' 35.06"	Картометрический метод	5.00	–
646	492708.68	1275210.43	053° 16' 37.01"	038° 51' 34.30"	Картометрический метод	5.00	–
647	492704.37	1275209.89	053° 16' 36.87"	038° 51' 34.27"	Картометрический метод	5.00	–
648	492691.45	1275229.36	053° 16' 36.45"	038° 51' 35.32"	Картометрический метод	5.00	–
649	492680.13	1275259.12	053° 16' 36.08"	038° 51' 36.92"	Картометрический метод	5.00	–
650	492671.78	1275279.33	053° 16' 35.81"	038° 51' 38.01"	Картометрический метод	5.00	–
651	492662.69	1275298.77	053° 16' 35.51"	038° 51' 39.05"	Картометрический метод	5.00	–
652	492655.35	1275315.56	053° 16' 35.27"	038° 51' 39.96"	Картометрический метод	5.00	–
653	492646.73	1275334.41	053° 16' 34.99"	038° 51' 40.97"	Картометрический метод	5.00	–
654	492637.98	1275345.32	053° 16' 34.70"	038° 51' 41.56"	Картометрический метод	5.00	–
655	492631.92	1275357.42	053° 16' 34.51"	038° 51' 42.21"	Картометрический метод	5.00	–
656	492632.73	1275368.60	053° 16' 34.53"	038° 51' 42.81"	Картометрический метод	5.00	–
657	492626.40	1275386.13	053° 16' 34.32"	038° 51' 43.76"	Картометрический метод	5.00	–
658	492605.12	1275409.56	053° 16' 33.63"	038° 51' 45.02"	Картометрический метод	5.00	–
659	492579.67	1275455.66	053° 16' 32.80"	038° 51' 47.50"	Картометрический метод	5.00	–
660	492570.91	1275472.09	053° 16' 32.51"	038° 51' 48.38"	Картометрический метод	5.00	–
661	492562.90	1275488.32	053° 16' 32.25"	038° 51' 49.25"	Картометрический метод	5.00	–
662	492566.73	1275498.86	053° 16' 32.37"	038° 51' 49.82"	Картометрический метод	5.00	–
663	492560.00	1275513.80	053° 16' 32.15"	038° 51' 50.63"	Картометрический метод	5.00	–
664	492545.72	1275521.89	053° 16' 31.69"	038° 51' 51.06"	Картометрический метод	5.00	–
665	492538.05	1275536.43	053° 16' 31.44"	038° 51' 51.84"	Картометрический метод	5.00	–

					метод		
666	492532.93	1275557.85	053° 16' 31.27"	038° 51' 53.00"	Картометрический метод	5.00	–
667	492510.45	1275627.84	053° 16' 30.53"	038° 51' 56.77"	Картометрический метод	5.00	–
668	492506.94	1275651.72	053° 16' 30.41"	038° 51' 58.06"	Картометрический метод	5.00	–
669	492500.07	1275666.40	053° 16' 30.19"	038° 51' 58.85"	Картометрический метод	5.00	–
670	492492.79	1275675.69	053° 16' 29.95"	038° 51' 59.35"	Картометрический метод	5.00	–
671	492488.09	1275687.29	053° 16' 29.80"	038° 51' 59.97"	Картометрический метод	5.00	–
672	492487.54	1275721.62	053° 16' 29.77"	038° 52' 01.82"	Картометрический метод	5.00	–
673	492497.64	1275756.23	053° 16' 30.09"	038° 52' 03.69"	Картометрический метод	5.00	–
674	492513.27	1275786.67	053° 16' 30.59"	038° 52' 05.34"	Картометрический метод	5.00	–
675	492533.61	1275811.73	053° 16' 31.25"	038° 52' 06.70"	Картометрический метод	5.00	–
676	492546.14	1275823.18	053° 16' 31.65"	038° 52' 07.32"	Картометрический метод	5.00	–
677	492554.08	1275828.56	053° 16' 31.91"	038° 52' 07.61"	Картометрический метод	5.00	–
678	492569.30	1275834.89	053° 16' 32.40"	038° 52' 07.96"	Картометрический метод	5.00	–
679	492586.13	1275840.15	053° 16' 32.94"	038° 52' 08.25"	Картометрический метод	5.00	–
680	492610.37	1275847.15	053° 16' 33.72"	038° 52' 08.63"	Картометрический метод	5.00	–
681	492631.92	1275858.05	053° 16' 34.42"	038° 52' 09.23"	Картометрический метод	5.00	–
682	492641.21	1275867.34	053° 16' 34.72"	038° 52' 09.73"	Картометрический метод	5.00	–
683	492643.91	1275875.02	053° 16' 34.80"	038° 52' 10.15"	Картометрический метод	5.00	–
684	492643.23	1275882.29	053° 16' 34.78"	038° 52' 10.54"	Картометрический метод	5.00	–
685	492632.06	1275894.01	053° 16' 34.42"	038° 52' 11.17"	Картометрический метод	5.00	–
686	492622.49	1275906.00	053° 16' 34.11"	038° 52' 11.81"	Картометрический метод	5.00	–
687	492615.22	1275917.31	053° 16' 33.87"	038° 52' 12.42"	Картометрический метод	5.00	–
688	492608.08	1275934.95	053° 16' 33.63"	038° 52' 13.37"	Картометрический метод	5.00	–
689	492605.53	1275943.57	053° 16' 33.55"	038° 52' 13.83"	Картометрический метод	5.00	–
690	492604.31	1275952.86	053° 16' 33.51"	038° 52' 14.34"	Картометрический метод	5.00	–
691	492605.12	1275965.52	053° 16' 33.53"	038° 52' 15.02"	Картометрический метод	5.00	–
692	492607.28	1275976.30	053° 16' 33.60"	038° 52' 15.60"	Картометрический метод	5.00	–
693	492614.82	1275991.78	053° 16' 33.84"	038° 52' 16.44"	Картометрический метод	5.00	–
694	492607.68	1276003.50	053° 16' 33.61"	038° 52' 17.07"	Картометрический метод	5.00	–
695	492593.94	1276014.68	053° 16' 33.16"	038° 52' 17.67"	Картометрический метод	5.00	–
696	492562.16	1276043.36	053° 16' 32.13"	038° 52' 19.21"	Картометрический метод	5.00	–
697	492555.42	1276058.72	053° 16' 31.91"	038° 52' 20.03"	Картометрический метод	5.00	–
698	492542.63	1276076.90	053° 16' 31.49"	038° 52' 21.01"	Картометрический метод	5.00	–
699	492521.62	1276106.40	053° 16' 30.81"	038° 52' 22.60"	Картометрический метод	5.00	–
700	492512.73	1276129.56	053° 16' 30.52"	038° 52' 23.84"	Картометрический метод	5.00	–
701	492507.07	1276147.61	053° 16' 30.33"	038° 52' 24.82"	Картометрический метод	5.00	–
702	492507.08	1276159.99	053° 16' 30.33"	038° 52' 25.48"	Картометрический метод	5.00	–
703	492506.67	1276184.92	053° 16' 30.31"	038° 52' 26.83"	Картометрический метод	5.00	–

704	492498.45	1276211.58	053° 16' 30.04"	038° 52' 28.27"	Картометрический метод	5.00	–
705	492495.22	1276222.90	053° 16' 29.93"	038° 52' 28.88"	Картометрический метод	5.00	–
706	492488.08	1276251.99	053° 16' 29.70"	038° 52' 30.44"	Картометрический метод	5.00	–
707	492487.14	1276267.34	053° 16' 29.66"	038° 52' 31.27"	Картометрический метод	5.00	–
708	492487.54	1276277.85	053° 16' 29.67"	038° 52' 31.84"	Картометрический метод	5.00	–
709	492480.67	1276287.54	053° 16' 29.45"	038° 52' 32.36"	Картометрический метод	5.00	–
710	492473.40	1276301.95	053° 16' 29.21"	038° 52' 33.14"	Картометрический метод	5.00	–
711	492469.76	1276326.60	053° 16' 29.09"	038° 52' 34.46"	Картометрический метод	5.00	–
712	492464.38	1276354.48	053° 16' 28.91"	038° 52' 35.97"	Картометрический метод	5.00	–
713	492445.39	1276385.72	053° 16' 28.29"	038° 52' 37.65"	Картометрический метод	5.00	–
714	492438.65	1276386.40	053° 16' 28.07"	038° 52' 37.68"	Картометрический метод	5.00	–
715	492434.21	1276382.76	053° 16' 27.93"	038° 52' 37.48"	Картометрический метод	5.00	–
716	492425.32	1276378.72	053° 16' 27.64"	038° 52' 37.26"	Картометрический метод	5.00	–
717	492404.71	1276381.28	053° 16' 26.98"	038° 52' 37.40"	Картометрический метод	5.00	–
718	492381.82	1276384.11	053° 16' 26.24"	038° 52' 37.54"	Картометрический метод	5.00	–
719	492367.56	1276388.66	053° 16' 25.77"	038° 52' 37.78"	Картометрический метод	5.00	–
720	492351.13	1276400.37	053° 16' 25.24"	038° 52' 38.41"	Картометрический метод	5.00	–
721	492338.47	1276404.01	053° 16' 24.83"	038° 52' 38.60"	Картометрический метод	5.00	–
722	492287.30	1276392.16	053° 16' 23.18"	038° 52' 37.95"	Картометрический метод	5.00	–
723	492270.60	1276386.50	053° 16' 22.64"	038° 52' 37.64"	Картометрический метод	5.00	–
724	492254.81	1276378.59	053° 16' 22.13"	038° 52' 37.21"	Картометрический метод	5.00	–
725	492238.52	1276378.32	053° 16' 21.60"	038° 52' 37.19"	Картометрический метод	5.00	–
726	492219.56	1276384.89	053° 16' 20.99"	038° 52' 37.54"	Картометрический метод	5.00	–
727	492207.44	1276394.31	053° 16' 20.59"	038° 52' 38.04"	Картометрический метод	5.00	–
728	492186.83	1276418.29	053° 16' 19.92"	038° 52' 39.33"	Картометрический метод	5.00	–
729	492166.90	1276447.64	053° 16' 19.27"	038° 52' 40.91"	Картометрический метод	5.00	–
730	492164.48	1276455.86	053° 16' 19.19"	038° 52' 41.35"	Картометрический метод	5.00	–
731	492163.94	1276463.27	053° 16' 19.17"	038° 52' 41.75"	Картометрический метод	5.00	–
732	492177.00	1276505.01	053° 16' 19.59"	038° 52' 44.00"	Картометрический метод	5.00	–
733	492189.26	1276536.53	053° 16' 19.98"	038° 52' 45.71"	Картометрический метод	5.00	–
734	492195.32	1276548.78	053° 16' 20.17"	038° 52' 46.37"	Картометрический метод	5.00	–
735	492206.09	1276564.00	053° 16' 20.52"	038° 52' 47.20"	Картометрический метод	5.00	–
736	492217.27	1276581.91	053° 16' 20.88"	038° 52' 48.17"	Картометрический метод	5.00	–
737	492224.38	1276590.17	053° 16' 21.11"	038° 52' 48.61"	Картометрический метод	5.00	–
738	492228.82	1276589.23	053° 16' 21.25"	038° 52' 48.56"	Картометрический метод	5.00	–
739	492226.80	1276578.05	053° 16' 21.19"	038° 52' 47.96"	Картометрический метод	5.00	–
740	492233.13	1276577.24	053° 16' 21.39"	038° 52' 47.92"	Картометрический метод	5.00	–
741	492244.04	1276590.57	053° 16' 21.74"	038° 52' 48.64"	Картометрический метод	5.00	–
742	492256.30	1276613.87	053° 16' 22.13"	038° 52' 49.90"	Картометрический метод	5.00	–

					метод		
743	492262.63	1276638.65	053° 16' 22.34"	038° 52' 51.24"	Картометрический метод	5.00	–
744	492266.02	1276697.05	053° 16' 22.43"	038° 52' 54.39"	Картометрический метод	5.00	–
745	492267.37	1276716.18	053° 16' 22.47"	038° 52' 55.43"	Картометрический метод	5.00	–
746	492272.32	1276746.13	053° 16' 22.63"	038° 52' 57.04"	Картометрический метод	5.00	–
747	492285.25	1276775.89	053° 16' 23.04"	038° 52' 58.65"	Картометрический метод	5.00	–
748	492297.10	1276795.29	053° 16' 23.42"	038° 52' 59.70"	Картометрический метод	5.00	–
749	492304.38	1276809.83	053° 16' 23.65"	038° 53' 00.49"	Картометрический метод	5.00	–
750	492320.40	1276834.75	053° 16' 24.17"	038° 53' 01.84"	Картометрический метод	5.00	–
751	492345.45	1276851.85	053° 16' 24.98"	038° 53' 02.77"	Картометрический метод	5.00	–
752	492350.03	1276869.49	053° 16' 25.12"	038° 53' 03.72"	Картометрический метод	5.00	–
753	492351.25	1276899.53	053° 16' 25.15"	038° 53' 05.35"	Картометрический метод	5.00	–
754	492354.61	1276931.72	053° 16' 25.26"	038° 53' 07.08"	Картометрический метод	5.00	–
755	492348.15	1276953.13	053° 16' 25.04"	038° 53' 08.24"	Картометрический метод	5.00	–
756	492333.47	1276978.18	053° 16' 24.57"	038° 53' 09.58"	Картометрический метод	5.00	–
757	492317.73	1277001.68	053° 16' 24.05"	038° 53' 10.85"	Картометрический метод	5.00	–
758	492286.20	1277015.22	053° 16' 23.03"	038° 53' 11.57"	Картометрический метод	5.00	–
759	492228.45	1277028.88	053° 16' 21.16"	038° 53' 12.29"	Картометрический метод	5.00	–
760	492207.27	1277030.44	053° 16' 20.47"	038° 53' 12.37"	Картометрический метод	5.00	–
761	492193.40	1277036.90	053° 16' 20.02"	038° 53' 12.71"	Картометрический метод	5.00	–
762	492176.43	1277048.48	053° 16' 19.47"	038° 53' 13.33"	Картометрический метод	5.00	–
763	492173.20	1277056.16	053° 16' 19.37"	038° 53' 13.74"	Картометрический метод	5.00	–
764	492172.12	1277065.19	053° 16' 19.33"	038° 53' 14.23"	Картометрический метод	5.00	–
765	492167.81	1277069.49	053° 16' 19.19"	038° 53' 14.46"	Картометрический метод	5.00	–
766	492157.58	1277073.94	053° 16' 18.86"	038° 53' 14.70"	Картометрический метод	5.00	–
767	492152.32	1277078.79	053° 16' 18.69"	038° 53' 14.96"	Картометрический метод	5.00	–
768	492147.07	1277089.83	053° 16' 18.52"	038° 53' 15.55"	Картометрический метод	5.00	–
769	492139.12	1277093.06	053° 16' 18.26"	038° 53' 15.72"	Картометрический метод	5.00	–
770	492127.00	1277098.72	053° 16' 17.86"	038° 53' 16.03"	Картометрический метод	5.00	–
771	492119.19	1277110.71	053° 16' 17.61"	038° 53' 16.67"	Картометрический метод	5.00	–
772	492116.77	1277123.37	053° 16' 17.53"	038° 53' 17.35"	Картометрический метод	5.00	–
773	492121.35	1277134.41	053° 16' 17.68"	038° 53' 17.95"	Картометрический метод	5.00	–
774	492132.53	1277147.74	053° 16' 18.03"	038° 53' 18.67"	Картометрический метод	5.00	–
775	492134.95	1277154.61	053° 16' 18.11"	038° 53' 19.04"	Картометрический метод	5.00	–
776	492134.95	1277173.20	053° 16' 18.11"	038° 53' 20.05"	Картометрический метод	5.00	–
777	492139.12	1277180.88	053° 16' 18.24"	038° 53' 20.46"	Картометрический метод	5.00	–
778	492145.86	1277189.63	053° 16' 18.46"	038° 53' 20.94"	Картометрический метод	5.00	–
779	492149.67	1277207.99	053° 16' 18.58"	038° 53' 21.93"	Картометрический метод	5.00	–
780	492155.69	1277217.51	053° 16' 18.77"	038° 53' 22.44"	Картометрический метод	5.00	–



781	492181.95	1277238.38	053° 16' 19.62"	038° 53' 23.58"	Картометрический метод	5.00	–
782	492184.78	1277251.45	053° 16' 19.71"	038° 53' 24.28"	Картометрический метод	5.00	–
783	492181.14	1277259.80	053° 16' 19.59"	038° 53' 24.73"	Картометрический метод	5.00	–
784	492177.91	1277265.05	053° 16' 19.48"	038° 53' 25.02"	Картометрический метод	5.00	–
785	492176.70	1277280.81	053° 16' 19.44"	038° 53' 25.87"	Картометрический метод	5.00	–
786	492168.62	1277302.76	053° 16' 19.17"	038° 53' 27.05"	Картометрический метод	5.00	–
787	492157.44	1277318.79	053° 16' 18.81"	038° 53' 27.91"	Картометрический метод	5.00	–
788	492150.03	1277325.66	053° 16' 18.57"	038° 53' 28.28"	Картометрический метод	5.00	–
789	492145.72	1277324.85	053° 16' 18.43"	038° 53' 28.23"	Картометрический метод	5.00	–
790	492148.55	1277317.71	053° 16' 18.52"	038° 53' 27.85"	Картометрический метод	5.00	–
791	492156.50	1277298.59	053° 16' 18.78"	038° 53' 26.82"	Картометрический метод	5.00	–
792	492157.04	1277285.25	053° 16' 18.80"	038° 53' 26.10"	Картометрический метод	5.00	–
793	492150.17	1277259.39	053° 16' 18.58"	038° 53' 24.70"	Картометрический метод	5.00	–
794	492141.28	1277251.45	053° 16' 18.30"	038° 53' 24.27"	Картометрический метод	5.00	–
795	492136.03	1277253.33	053° 16' 18.13"	038° 53' 24.37"	Картометрический метод	5.00	–
796	492136.43	1277259.93	053° 16' 18.14"	038° 53' 24.73"	Картометрический метод	5.00	–
797	492142.09	1277277.58	053° 16' 18.32"	038° 53' 25.68"	Картометрический метод	5.00	–
798	492143.97	1277293.06	053° 16' 18.38"	038° 53' 26.52"	Картометрический метод	5.00	–
799	492138.32	1277308.01	053° 16' 18.19"	038° 53' 27.32"	Картометрический метод	5.00	–
800	492125.83	1277322.19	053° 16' 17.79"	038° 53' 28.08"	Картометрический метод	5.00	–
801	492116.54	1277329.33	053° 16' 17.48"	038° 53' 28.47"	Картометрический метод	5.00	–
802	492095.53	1277346.03	053° 16' 16.80"	038° 53' 29.36"	Картометрический метод	5.00	–
803	492079.64	1277367.58	053° 16' 16.28"	038° 53' 30.52"	Картометрический метод	5.00	–
804	492051.09	1277419.96	053° 16' 15.35"	038° 53' 33.34"	Картометрический метод	5.00	–
805	492034.25	1277456.46	053° 16' 14.80"	038° 53' 35.30"	Картометрический метод	5.00	–
806	492006.11	1277521.64	053° 16' 13.88"	038° 53' 38.81"	Картометрический метод	5.00	–
807	491998.16	1277570.12	053° 16' 13.61"	038° 53' 41.42"	Картометрический метод	5.00	–
808	491997.62	1277578.07	053° 16' 13.59"	038° 53' 41.85"	Картометрический метод	5.00	–
809	491999.51	1277592.48	053° 16' 13.65"	038° 53' 42.63"	Картометрический метод	5.00	–
810	492003.82	1277601.10	053° 16' 13.79"	038° 53' 43.10"	Картометрический метод	5.00	–
811	492021.55	1277620.74	053° 16' 14.36"	038° 53' 44.16"	Картометрический метод	5.00	–
812	492047.27	1277635.56	053° 16' 15.19"	038° 53' 44.97"	Картометрический метод	5.00	–
813	492071.92	1277650.91	053° 16' 15.98"	038° 53' 45.80"	Картометрический метод	5.00	–
814	492087.81	1277658.99	053° 16' 16.49"	038° 53' 46.25"	Картометрический метод	5.00	–
815	492096.74	1277664.66	053° 16' 16.78"	038° 53' 46.55"	Картометрический метод	5.00	–
816	492102.90	1277684.58	053° 16' 16.98"	038° 53' 47.63"	Картометрический метод	5.00	–
817	492099.66	1277704.65	053° 16' 16.87"	038° 53' 48.71"	Картометрический метод	5.00	–
818	492089.56	1277724.85	053° 16' 16.54"	038° 53' 49.80"	Картометрический метод	5.00	–
819	492069.76	1277745.45	053° 16' 15.89"	038° 53' 50.91"	Картометрический метод	5.00	–

					метод		
820	492052.53	1277760.94	053° 16' 15.33"	038° 53' 51.74"	Картометрический метод	5.00	–
821	492031.38	1277770.64	053° 16' 14.65"	038° 53' 52.25"	Картометрический метод	5.00	–
822	492018.18	1277781.41	053° 16' 14.22"	038° 53' 52.83"	Картометрический метод	5.00	–
823	492011.18	1277794.88	053° 16' 13.99"	038° 53' 53.55"	Картометрический метод	5.00	–
824	492004.71	1277823.03	053° 16' 13.77"	038° 53' 55.07"	Картометрический метод	5.00	–
825	491999.60	1277854.14	053° 16' 13.60"	038° 53' 56.75"	Картометрический метод	5.00	–
826	492001.08	1277880.81	053° 16' 13.65"	038° 53' 58.19"	Картометрический метод	5.00	–
827	492003.55	1277903.84	053° 16' 13.72"	038° 53' 59.43"	Картометрический метод	5.00	–
828	491997.98	1277928.62	053° 16' 13.54"	038° 54' 00.77"	Картометрический метод	5.00	–
829	491991.25	1277956.90	053° 16' 13.31"	038° 54' 02.29"	Картометрический метод	5.00	–
830	491989.49	1277984.38	053° 16' 13.25"	038° 54' 03.77"	Картометрический метод	5.00	–
831	491992.86	1278008.08	053° 16' 13.36"	038° 54' 05.05"	Картометрический метод	5.00	–
832	492000.81	1278030.44	053° 16' 13.61"	038° 54' 06.26"	Картометрический метод	5.00	–
833	492010.10	1278037.58	053° 16' 13.91"	038° 54' 06.65"	Картометрический метод	5.00	–
834	492020.74	1278047.81	053° 16' 14.25"	038° 54' 07.20"	Картометрический метод	5.00	–
835	492023.43	1278055.08	053° 16' 14.34"	038° 54' 07.60"	Картометрический метод	5.00	–
836	492021.01	1278057.78	053° 16' 14.26"	038° 54' 07.74"	Картометрический метод	5.00	–
837	492018.59	1278063.16	053° 16' 14.18"	038° 54' 08.03"	Картометрический метод	5.00	–
838	492020.34	1278068.82	053° 16' 14.23"	038° 54' 08.34"	Картометрический метод	5.00	–
839	492027.25	1278072.04	053° 16' 14.46"	038° 54' 08.51"	Картометрический метод	5.00	–
840	492031.56	1278076.75	053° 16' 14.60"	038° 54' 08.77"	Картометрический метод	5.00	–
841	492034.12	1278083.08	053° 16' 14.68"	038° 54' 09.11"	Картометрический метод	5.00	–
842	492033.44	1278086.72	053° 16' 14.65"	038° 54' 09.31"	Картометрический метод	5.00	–
843	492019.03	1278097.36	053° 16' 14.19"	038° 54' 09.88"	Картометрический метод	5.00	–
844	492011.85	1278105.05	053° 16' 13.95"	038° 54' 10.29"	Картометрический метод	5.00	–
845	492010.24	1278113.13	053° 16' 13.90"	038° 54' 10.73"	Картометрический метод	5.00	–
846	492014.14	1278128.48	053° 16' 14.02"	038° 54' 11.56"	Картометрический метод	5.00	–
847	492029.81	1278151.23	053° 16' 14.52"	038° 54' 12.79"	Картометрический метод	5.00	–
848	492029.27	1278156.21	053° 16' 14.51"	038° 54' 13.06"	Картометрический метод	5.00	–
849	492027.12	1278164.56	053° 16' 14.43"	038° 54' 13.51"	Картометрический метод	5.00	–
850	492024.56	1278170.75	053° 16' 14.35"	038° 54' 13.84"	Картометрический метод	5.00	–
851	492018.09	1278180.72	053° 16' 14.14"	038° 54' 14.37"	Картометрический метод	5.00	–
852	492009.07	1278195.80	053° 16' 13.85"	038° 54' 15.19"	Картометрический метод	5.00	–
853	492002.34	1278215.06	053° 16' 13.62"	038° 54' 16.22"	Картометрический метод	5.00	–
854	491978.77	1278261.12	053° 16' 12.85"	038° 54' 18.70"	Картометрический метод	5.00	–
855	491952.51	1278319.83	053° 16' 11.99"	038° 54' 21.86"	Картометрический метод	5.00	–
856	491939.26	1278349.09	053° 16' 11.56"	038° 54' 23.43"	Картометрический метод	5.00	–
857	491926.73	1278368.89	053° 16' 11.15"	038° 54' 24.50"	Картометрический метод	5.00	–

858	491915.56	1278387.47	053° 16' 10.78"	038° 54' 25.50"	Картометрический метод	5.00	–
859	491898.10	1278426.22	053° 16' 10.21"	038° 54' 27.58"	Картометрический метод	5.00	–
860	491896.08	1278433.09	053° 16' 10.15"	038° 54' 27.95"	Картометрический метод	5.00	–
861	491894.60	1278442.25	053° 16' 10.10"	038° 54' 28.45"	Картометрический метод	5.00	–
862	491882.69	1278469.09	053° 16' 09.71"	038° 54' 29.89"	Картометрический метод	5.00	–
863	491875.29	1278480.13	053° 16' 09.46"	038° 54' 30.49"	Картометрический метод	5.00	–
864	491866.80	1278486.60	053° 16' 09.19"	038° 54' 30.83"	Картометрический метод	5.00	–
865	491863.57	1278493.74	053° 16' 09.08"	038° 54' 31.22"	Картометрический метод	5.00	–
866	491860.34	1278501.14	053° 16' 08.98"	038° 54' 31.61"	Картометрический метод	5.00	–
867	491836.63	1278535.08	053° 16' 08.20"	038° 54' 33.44"	Картометрический метод	5.00	–
868	491820.88	1278570.24	053° 16' 07.69"	038° 54' 35.33"	Картометрический метод	5.00	–
869	491811.85	1278588.69	053° 16' 07.39"	038° 54' 36.32"	Картометрический метод	5.00	–
870	491791.11	1278621.68	053° 16' 06.71"	038° 54' 38.10"	Картометрический метод	5.00	–
871	491774.95	1278639.19	053° 16' 06.19"	038° 54' 39.03"	Картометрический метод	5.00	–
872	491752.32	1278676.77	053° 16' 05.45"	038° 54' 41.05"	Картометрический метод	5.00	–
873	491726.60	1278716.23	053° 16' 04.61"	038° 54' 43.18"	Картометрический метод	5.00	–
874	491713.47	1278740.27	053° 16' 04.18"	038° 54' 44.47"	Картометрический метод	5.00	–
875	491710.64	1278752.13	053° 16' 04.09"	038° 54' 45.11"	Картометрический метод	5.00	–
876	491708.35	1278775.83	053° 16' 04.01"	038° 54' 46.39"	Картометрический метод	5.00	–
877	491706.33	1278799.26	053° 16' 03.94"	038° 54' 47.65"	Картометрический метод	5.00	–
878	491701.75	1278817.04	053° 16' 03.78"	038° 54' 48.61"	Картометрический метод	5.00	–
879	491685.93	1278854.14	053° 16' 03.27"	038° 54' 50.60"	Картометрический метод	5.00	–
880	491666.26	1278891.99	053° 16' 02.62"	038° 54' 52.64"	Картометрический метод	5.00	–
881	491654.55	1278914.34	053° 16' 02.24"	038° 54' 53.84"	Картометрический метод	5.00	–
882	491647.68	1278944.65	053° 16' 02.01"	038° 54' 55.47"	Картометрический метод	5.00	–
883	491648.08	1278984.51	053° 16' 02.02"	038° 54' 57.63"	Картометрический метод	5.00	–
884	491650.71	1279019.85	053° 16' 02.09"	038° 54' 59.53"	Картометрический метод	5.00	–
885	491650.85	1279046.25	053° 16' 02.09"	038° 55' 00.96"	Картометрический метод	5.00	–
886	491648.69	1279082.07	053° 16' 02.02"	038° 55' 02.89"	Картометрический метод	5.00	–
887	491648.15	1279111.16	053° 16' 01.99"	038° 55' 04.46"	Картометрический метод	5.00	–
888	491650.04	1279131.09	053° 16' 02.05"	038° 55' 05.53"	Картометрический метод	5.00	–
889	491664.58	1279185.90	053° 16' 02.51"	038° 55' 08.50"	Картометрический метод	5.00	–
890	491681.55	1279240.17	053° 16' 03.05"	038° 55' 11.43"	Картометрический метод	5.00	–
891	491696.63	1279291.14	053° 16' 03.53"	038° 55' 14.18"	Картометрический метод	5.00	–
892	491703.50	1279328.25	053° 16' 03.74"	038° 55' 16.19"	Картометрический метод	5.00	–
893	491708.48	1279344.81	053° 16' 03.90"	038° 55' 17.08"	Картометрический метод	5.00	–
894	491721.14	1279378.48	053° 16' 04.30"	038° 55' 18.91"	Картометрический метод	5.00	–
895	491720.47	1279401.78	053° 16' 04.28"	038° 55' 20.16"	Картометрический метод	5.00	–
896	491724.11	1279417.26	053° 16' 04.39"	038° 55' 21.00"	Картометрический метод	5.00	–

					метод		
897	491736.77	1279445.41	053° 16' 04.79"	038° 55' 22.52"	Картометрический метод	5.00	–
898	491741.75	1279468.17	053° 16' 04.95"	038° 55' 23.75"	Картометрический метод	5.00	–
899	491747.67	1279485.95	053° 16' 05.14"	038° 55' 24.71"	Картометрический метод	5.00	–
900	491755.62	1279502.64	053° 16' 05.39"	038° 55' 25.62"	Картометрический метод	5.00	–
901	491760.33	1279513.55	053° 16' 05.54"	038° 55' 26.21"	Картометрический метод	5.00	–
902	491762.22	1279524.06	053° 16' 05.60"	038° 55' 26.77"	Картометрический метод	5.00	–
903	491760.74	1279540.76	053° 16' 05.55"	038° 55' 27.67"	Картометрический метод	5.00	–
904	491756.83	1279550.45	053° 16' 05.42"	038° 55' 28.20"	Картометрический метод	5.00	–
905	491745.12	1279562.30	053° 16' 05.04"	038° 55' 28.83"	Картометрический метод	5.00	–
906	491737.44	1279565.94	053° 16' 04.79"	038° 55' 29.03"	Картометрический метод	5.00	–
907	491730.10	1279566.33	053° 16' 04.55"	038° 55' 29.04"	Картометрический метод	5.00	–
908	491724.44	1279560.27	053° 16' 04.37"	038° 55' 28.71"	Картометрический метод	5.00	–
909	491720.67	1279558.52	053° 16' 04.25"	038° 55' 28.62"	Картометрический метод	5.00	–
910	491712.66	1279558.53	053° 16' 03.99"	038° 55' 28.62"	Картометрический метод	5.00	–
911	491706.06	1279553.28	053° 16' 03.78"	038° 55' 28.33"	Картометрический метод	5.00	–
912	491701.75	1279551.53	053° 16' 03.64"	038° 55' 28.24"	Картометрический метод	5.00	–
913	491689.23	1279554.09	053° 16' 03.23"	038° 55' 28.37"	Картометрический метод	5.00	–
914	491681.01	1279551.80	053° 16' 02.97"	038° 55' 28.24"	Картометрический метод	5.00	–
915	491668.49	1279545.87	053° 16' 02.57"	038° 55' 27.92"	Картометрический метод	5.00	–
916	491663.30	1279536.43	053° 16' 02.40"	038° 55' 27.41"	Картометрический метод	5.00	–
917	491657.78	1279520.67	053° 16' 02.22"	038° 55' 26.56"	Картометрический метод	5.00	–
918	491651.52	1279510.72	053° 16' 02.02"	038° 55' 26.02"	Картометрический метод	5.00	–
919	491641.82	1279502.78	053° 16' 01.71"	038° 55' 25.59"	Картометрический метод	5.00	–
920	491636.57	1279496.05	053° 16' 01.54"	038° 55' 25.22"	Картометрический метод	5.00	–
921	491635.49	1279473.80	053° 16' 01.51"	038° 55' 24.02"	Картометрический метод	5.00	–
922	491630.30	1279457.78	053° 16' 01.35"	038° 55' 23.15"	Картометрический метод	5.00	–
923	491625.93	1279447.95	053° 16' 01.21"	038° 55' 22.62"	Картометрический метод	5.00	–
924	491617.17	1279430.91	053° 16' 00.93"	038° 55' 21.70"	Картометрический метод	5.00	–
925	491611.52	1279416.16	053° 16' 00.75"	038° 55' 20.90"	Картометрический метод	5.00	–
926	491606.14	1279406.09	053° 16' 00.58"	038° 55' 20.36"	Картометрический метод	5.00	–
927	491600.48	1279400.97	053° 16' 00.39"	038° 55' 20.08"	Картометрический метод	5.00	–
928	491588.36	1279397.47	053° 16' 00.00"	038° 55' 19.89"	Картометрический метод	5.00	–
929	491577.32	1279398.01	053° 15' 59.65"	038° 55' 19.91"	Картометрический метод	5.00	–
930	491570.58	1279399.62	053° 15' 59.43"	038° 55' 20.00"	Картометрический метод	5.00	–
931	491567.35	1279405.55	053° 15' 59.32"	038° 55' 20.31"	Картометрический метод	5.00	–
932	491566.27	1279410.66	053° 15' 59.29"	038° 55' 20.59"	Картометрический метод	5.00	–
933	491566.95	1279421.57	053° 15' 59.31"	038° 55' 21.18"	Картометрический метод	5.00	–
934	491560.08	1279431.67	053° 15' 59.08"	038° 55' 21.72"	Картометрический метод	5.00	–

935	491552.00	1279436.25	053° 15' 58.82"	038° 55' 21.97"	Картометрический метод	5.00	–
936	491546.07	1279435.98	053° 15' 58.63"	038° 55' 21.95"	Картометрический метод	5.00	–
937	491534.76	1279421.98	053° 15' 58.26"	038° 55' 21.19"	Картометрический метод	5.00	–
938	491526.68	1279416.32	053° 15' 58.00"	038° 55' 20.88"	Картометрический метод	5.00	–
939	491512.40	1279413.90	053° 15' 57.54"	038° 55' 20.75"	Картометрический метод	5.00	–
940	491476.04	1279414.44	053° 15' 56.37"	038° 55' 20.76"	Картометрический метод	5.00	–
941	491461.50	1279418.21	053° 15' 55.90"	038° 55' 20.96"	Картометрический метод	5.00	–
942	491441.03	1279425.48	053° 15' 55.23"	038° 55' 21.35"	Картометрический метод	5.00	–
943	491424.87	1279432.21	053° 15' 54.71"	038° 55' 21.71"	Картометрический метод	5.00	–
944	491410.86	1279446.49	053° 15' 54.25"	038° 55' 22.47"	Картометрический метод	5.00	–
945	491402.25	1279453.35	053° 15' 53.97"	038° 55' 22.84"	Картометрический метод	5.00	–
946	491373.69	1279468.03	053° 15' 53.05"	038° 55' 23.62"	Картометрический метод	5.00	–
947	491350.26	1279478.00	053° 15' 52.29"	038° 55' 24.15"	Картометрический метод	5.00	–
948	491321.71	1279486.08	053° 15' 51.36"	038° 55' 24.58"	Картометрический метод	5.00	–
949	491276.73	1279499.01	053° 15' 49.90"	038° 55' 25.26"	Картометрический метод	5.00	–
950	491242.26	1279507.36	053° 15' 48.79"	038° 55' 25.70"	Картометрический метод	5.00	–
951	491202.66	1279521.90	053° 15' 47.50"	038° 55' 26.47"	Картометрический метод	5.00	–
952	491153.10	1279543.99	053° 15' 45.89"	038° 55' 27.65"	Картометрический метод	5.00	–
953	491132.09	1279553.68	053° 15' 45.21"	038° 55' 28.16"	Картометрический метод	5.00	–
954	491112.43	1279561.76	053° 15' 44.58"	038° 55' 28.59"	Картометрический метод	5.00	–
955	491095.46	1279571.46	053° 15' 44.03"	038° 55' 29.11"	Картометрический метод	5.00	–
956	491074.19	1279576.85	053° 15' 43.34"	038° 55' 29.39"	Картометрический метод	5.00	–
957	491060.45	1279582.50	053° 15' 42.89"	038° 55' 29.69"	Картометрический метод	5.00	–
958	491053.18	1279590.05	053° 15' 42.65"	038° 55' 30.10"	Картометрический метод	5.00	–
959	491048.87	1279605.40	053° 15' 42.51"	038° 55' 30.92"	Картометрический метод	5.00	–
960	491042.40	1279619.67	053° 15' 42.30"	038° 55' 31.69"	Картометрический метод	5.00	–
961	491037.02	1279634.22	053° 15' 42.12"	038° 55' 32.48"	Картометрический метод	5.00	–
962	491000.66	1279675.16	053° 15' 40.94"	038° 55' 34.67"	Картометрический метод	5.00	–
963	490987.19	1279683.51	053° 15' 40.50"	038° 55' 35.12"	Картометрический метод	5.00	–
964	490972.38	1279692.66	053° 15' 40.02"	038° 55' 35.61"	Картометрический метод	5.00	–
965	490955.68	1279712.33	053° 15' 39.48"	038° 55' 36.66"	Картометрический метод	5.00	–
966	490949.21	1279724.45	053° 15' 39.26"	038° 55' 37.31"	Картометрический метод	5.00	–
967	490946.79	1279743.57	053° 15' 39.18"	038° 55' 38.34"	Картометрический метод	5.00	–
968	490947.87	1279772.93	053° 15' 39.21"	038° 55' 39.93"	Картометрический метод	5.00	–
969	490955.00	1279801.88	053° 15' 39.44"	038° 55' 41.49"	Картометрический метод	5.00	–
970	490959.45	1279820.60	053° 15' 39.58"	038° 55' 42.50"	Картометрический метод	5.00	–
971	490981.80	1279893.59	053° 15' 40.28"	038° 55' 46.45"	Картометрический метод	5.00	–
972	490990.69	1279915.14	053° 15' 40.57"	038° 55' 47.61"	Картометрический метод	5.00	–
973	491000.66	1279926.72	053° 15' 40.89"	038° 55' 48.24"	Картометрический метод	5.00	–

					метод		
974	491011.43	1279932.11	053° 15' 41.23"	038° 55' 48.54"	Картометрический метод	5.00	–
975	491016.82	1279940.46	053° 15' 41.41"	038° 55' 48.99"	Картометрический метод	5.00	–
976	491026.24	1279943.42	053° 15' 41.71"	038° 55' 49.15"	Картометрический метод	5.00	–
977	491033.25	1279948.54	053° 15' 41.94"	038° 55' 49.43"	Картометрический метод	5.00	–
978	491050.22	1279990.02	053° 15' 42.48"	038° 55' 51.67"	Картометрический метод	5.00	–
979	491058.03	1280018.03	053° 15' 42.72"	038° 55' 53.19"	Картометрический метод	5.00	–
980	491074.59	1280066.11	053° 15' 43.25"	038° 55' 55.79"	Картометрический метод	5.00	–
981	491091.16	1280097.48	053° 15' 43.78"	038° 55' 57.49"	Картометрический метод	5.00	–
982	491129.40	1280159.43	053° 15' 45.00"	038° 56' 00.84"	Картометрический метод	5.00	–
983	491165.22	1280195.52	053° 15' 46.16"	038° 56' 02.80"	Картометрический метод	5.00	–
984	491194.31	1280249.93	053° 15' 47.09"	038° 56' 05.74"	Картометрический метод	5.00	–
985	491221.54	1280306.07	053° 15' 47.95"	038° 56' 08.78"	Картометрический метод	5.00	–
986	491242.12	1280346.62	053° 15' 48.61"	038° 56' 10.98"	Картометрический метод	5.00	–
987	491266.23	1280398.88	053° 15' 49.38"	038° 56' 13.80"	Картометрический метод	5.00	–
988	491279.29	1280434.16	053° 15' 49.80"	038° 56' 15.71"	Картометрический метод	5.00	–
989	491301.11	1280479.95	053° 15' 50.49"	038° 56' 18.19"	Картометрический метод	5.00	–
990	491316.73	1280503.11	053° 15' 50.99"	038° 56' 19.45"	Картометрический метод	5.00	–
991	491332.21	1280535.83	053° 15' 51.49"	038° 56' 21.22"	Картометрический метод	5.00	–
992	491361.84	1280605.73	053° 15' 52.43"	038° 56' 25.00"	Картометрический метод	5.00	–
993	491384.33	1280653.27	053° 15' 53.15"	038° 56' 27.57"	Картометрический метод	5.00	–
994	491386.89	1280666.74	053° 15' 53.23"	038° 56' 28.30"	Картометрический метод	5.00	–
995	491382.72	1280686.67	053° 15' 53.09"	038° 56' 29.37"	Картометрический метод	5.00	–
996	491385.95	1280701.75	053° 15' 53.19"	038° 56' 30.19"	Картометрический метод	5.00	–
997	491398.20	1280718.45	053° 15' 53.58"	038° 56' 31.09"	Картометрический метод	5.00	–
998	491409.38	1280728.69	053° 15' 53.94"	038° 56' 31.65"	Картометрический метод	5.00	–
999	491418.40	1280734.48	053° 15' 54.23"	038° 56' 31.96"	Картометрический метод	5.00	–
1000	491437.39	1280740.00	053° 15' 54.85"	038° 56' 32.27"	Картометрический метод	5.00	–
1001	491445.61	1280738.92	053° 15' 55.11"	038° 56' 32.21"	Картометрический метод	5.00	–
1002	491457.32	1280729.09	053° 15' 55.49"	038° 56' 31.69"	Картометрический метод	5.00	–
1003	491462.71	1280729.63	053° 15' 55.67"	038° 56' 31.72"	Картометрический метод	5.00	–
1004	491466.35	1280733.26	053° 15' 55.79"	038° 56' 31.91"	Картометрический метод	5.00	–
1005	491468.77	1280750.77	053° 15' 55.86"	038° 56' 32.86"	Картометрический метод	5.00	–
1006	491470.79	1280764.24	053° 15' 55.92"	038° 56' 33.59"	Картометрический метод	5.00	–
1007	491475.37	1280772.72	053° 15' 56.07"	038° 56' 34.05"	Картометрический метод	5.00	–
1008	491484.12	1280780.26	053° 15' 56.35"	038° 56' 34.46"	Картометрический метод	5.00	–
1009	491501.90	1280788.75	053° 15' 56.92"	038° 56' 34.92"	Картометрический метод	5.00	–
1010	491511.78	1280790.17	053° 15' 57.24"	038° 56' 35.00"	Картометрический метод	5.00	–
1011	491518.92	1280797.31	053° 15' 57.47"	038° 56' 35.39"	Картометрический метод	5.00	–

1012	491523.10	1280806.33	053° 15' 57.61"	038° 56' 35.88"	Картометрический метод	5.00	–
1013	491527.89	1280873.19	053° 15' 57.75"	038° 56' 39.48"	Картометрический метод	5.00	–
1014	491528.03	1280923.15	053° 15' 57.74"	038° 56' 42.18"	Картометрический метод	5.00	–
1015	491521.97	1280986.98	053° 15' 57.53"	038° 56' 45.62"	Картометрический метод	5.00	–
1016	491513.21	1281039.64	053° 15' 57.24"	038° 56' 48.46"	Картометрический метод	5.00	–
1017	491503.52	1281098.49	053° 15' 56.91"	038° 56' 51.63"	Картометрический метод	5.00	–
1018	491483.32	1281159.36	053° 15' 56.25"	038° 56' 54.91"	Картометрический метод	5.00	–
1019	491457.86	1281215.52	053° 15' 55.41"	038° 56' 57.93"	Картометрический метод	5.00	–
1020	491402.38	1281292.69	053° 15' 53.60"	038° 57' 02.07"	Картометрический метод	5.00	–
1021	491370.46	1281331.07	053° 15' 52.56"	038° 57' 04.13"	Картометрический метод	5.00	–
1022	491344.60	1281357.19	053° 15' 51.72"	038° 57' 05.53"	Картометрический метод	5.00	–
1023	491243.33	1281459.54	053° 15' 48.42"	038° 57' 11.02"	Картометрический метод	5.00	–
1024	491198.35	1281501.96	053° 15' 46.96"	038° 57' 13.29"	Картометрический метод	5.00	–
1025	491183.43	1281509.63	053° 15' 46.47"	038° 57' 13.70"	Картометрический метод	5.00	–
1026	491176.57	1281520.94	053° 15' 46.25"	038° 57' 14.31"	Картометрический метод	5.00	–
1027	491147.31	1281550.85	053° 15' 45.29"	038° 57' 15.91"	Картометрический метод	5.00	–
1028	491121.46	1281570.78	053° 15' 44.45"	038° 57' 16.98"	Картометрический метод	5.00	–
1029	491094.25	1281595.29	053° 15' 43.57"	038° 57' 18.29"	Картометрический метод	5.00	–
1030	491070.44	1281627.74	053° 15' 42.79"	038° 57' 20.03"	Картометрический метод	5.00	–
1031	491060.74	1281627.74	053° 15' 42.48"	038° 57' 20.03"	Картометрический метод	5.00	–
1032	491043.77	1281615.35	053° 15' 41.93"	038° 57' 19.35"	Картометрический метод	5.00	–
1033	491031.11	1281616.43	053° 15' 41.52"	038° 57' 19.41"	Картометрический метод	5.00	–
1034	491025.45	1281626.67	053° 15' 41.34"	038° 57' 19.96"	Картометрический метод	5.00	–
1035	491023.84	1281650.37	053° 15' 41.28"	038° 57' 21.23"	Картометрический метод	5.00	–
1036	491020.61	1281667.07	053° 15' 41.17"	038° 57' 22.13"	Картометрический метод	5.00	–
1037	491012.53	1281674.61	053° 15' 40.91"	038° 57' 22.54"	Картометрический метод	5.00	–
1038	490993.67	1281680.27	053° 15' 40.30"	038° 57' 22.84"	Картометрический метод	5.00	–
1039	490978.97	1281691.58	053° 15' 39.82"	038° 57' 23.44"	Картометрический метод	5.00	–
1040	490968.08	1281705.32	053° 15' 39.46"	038° 57' 24.18"	Картометрический метод	5.00	–
1041	490960.66	1281729.83	053° 15' 39.22"	038° 57' 25.50"	Картометрический метод	5.00	–
1042	490958.30	1281733.39	053° 15' 39.14"	038° 57' 25.69"	Картометрический метод	5.00	–
1043	490953.32	1281742.75	053° 15' 38.98"	038° 57' 26.19"	Картометрический метод	5.00	–
1044	490952.71	1281751.04	053° 15' 38.96"	038° 57' 26.64"	Картометрический метод	5.00	–
1045	490956.62	1281760.80	053° 15' 39.08"	038° 57' 27.17"	Картометрический метод	5.00	–
1046	490960.39	1281766.39	053° 15' 39.20"	038° 57' 27.47"	Картометрический метод	5.00	–
1047	490951.64	1281772.92	053° 15' 38.92"	038° 57' 27.82"	Картометрический метод	5.00	–
1048	490942.34	1281773.73	053° 15' 38.62"	038° 57' 27.86"	Картометрический метод	5.00	–
1049	490924.63	1281773.19	053° 15' 38.04"	038° 57' 27.83"	Картометрический метод	5.00	–
1050	490903.97	1281769.02	053° 15' 37.38"	038° 57' 27.59"	Картометрический метод	5.00	–

					метод		
1051	490885.65	1281772.52	053° 15' 36.78"	038° 57' 27.77"	Картометрический метод	5.00	–
1052	490874.74	1281780.87	053° 15' 36.43"	038° 57' 28.22"	Картометрический метод	5.00	–
1053	490861.68	1281793.39	053° 15' 36.00"	038° 57' 28.89"	Картометрический метод	5.00	–
1054	490846.59	1281815.61	053° 15' 35.51"	038° 57' 30.09"	Картометрический метод	5.00	–
1055	490821.54	1281832.04	053° 15' 34.70"	038° 57' 30.96"	Картометрический метод	5.00	–
1056	490785.59	1281852.11	053° 15' 33.53"	038° 57' 32.03"	Картометрический метод	5.00	–
1057	490773.20	1281860.46	053° 15' 33.13"	038° 57' 32.48"	Картометрический метод	5.00	–
1058	490753.54	1281873.25	053° 15' 32.49"	038° 57' 33.16"	Картометрический метод	5.00	–
1059	490740.74	1281887.12	053° 15' 32.07"	038° 57' 33.91"	Картометрический метод	5.00	–
1060	490728.35	1281906.11	053° 15' 31.67"	038° 57' 34.92"	Картометрический метод	5.00	–
1061	490721.48	1281922.27	053° 15' 31.44"	038° 57' 35.79"	Картометрический метод	5.00	–
1062	490717.98	1281936.41	053° 15' 31.32"	038° 57' 36.56"	Картометрический метод	5.00	–
1063	490723.77	1282000.38	053° 15' 31.50"	038° 57' 40.01"	Картометрический метод	5.00	–
1064	490735.62	1282086.97	053° 15' 31.86"	038° 57' 44.68"	Картометрический метод	5.00	–
1065	490736.57	1282114.04	053° 15' 31.89"	038° 57' 46.14"	Картометрический метод	5.00	–
1066	490738.18	1282132.09	053° 15' 31.93"	038° 57' 47.12"	Картометрический метод	5.00	–
1067	490747.21	1282159.83	053° 15' 32.22"	038° 57' 48.62"	Картометрический метод	5.00	–
1068	490773.53	1282206.22	053° 15' 33.06"	038° 57' 51.13"	Картометрический метод	5.00	–
1069	490800.00	1282236.59	053° 15' 33.91"	038° 57' 52.78"	Картометрический метод	5.00	–
1070	490809.33	1282250.70	053° 15' 34.21"	038° 57' 53.54"	Картометрический метод	5.00	–
1071	490818.72	1282264.87	053° 15' 34.51"	038° 57' 54.31"	Картометрический метод	5.00	–
1072	490830.43	1282275.24	053° 15' 34.89"	038° 57' 54.87"	Картометрический метод	5.00	–
1073	490839.59	1282278.07	053° 15' 35.18"	038° 57' 55.03"	Картометрический метод	5.00	–
1074	490878.98	1282280.56	053° 15' 36.46"	038° 57' 55.18"	Картометрический метод	5.00	–
1075	490888.88	1282279.15	053° 15' 36.78"	038° 57' 55.11"	Картометрический метод	5.00	–
1076	490903.70	1282275.82	053° 15' 37.26"	038° 57' 54.93"	Картометрический метод	5.00	–
1077	490912.46	1282269.90	053° 15' 37.54"	038° 57' 54.62"	Картометрический метод	5.00	–
1078	490918.65	1282262.22	053° 15' 37.74"	038° 57' 54.20"	Картометрический метод	5.00	–
1079	490917.70	1282233.49	053° 15' 37.72"	038° 57' 52.65"	Картометрический метод	5.00	–
1080	490922.41	1282213.83	053° 15' 37.88"	038° 57' 51.59"	Картометрический метод	5.00	–
1081	490931.17	1282201.44	053° 15' 38.16"	038° 57' 50.93"	Картометрический метод	5.00	–
1082	490944.36	1282196.59	053° 15' 38.59"	038° 57' 50.67"	Картометрический метод	5.00	–
1083	490951.77	1282197.81	053° 15' 38.83"	038° 57' 50.74"	Картометрический метод	5.00	–
1084	490968.74	1282228.78	053° 15' 39.37"	038° 57' 52.42"	Картометрический метод	5.00	–
1085	490976.82	1282235.92	053° 15' 39.63"	038° 57' 52.81"	Картометрический метод	5.00	–
1086	490984.36	1282238.88	053° 15' 39.87"	038° 57' 52.97"	Картометрический метод	5.00	–
1087	491020.45	1282239.15	053° 15' 41.04"	038° 57' 53.00"	Картометрический метод	5.00	–
1088	491035.27	1282241.30	053° 15' 41.52"	038° 57' 53.12"	Картометрический метод	5.00	–



1089	491055.74	1282244.07	053° 15' 42.18"	038° 57' 53.27"	Картометрический метод	5.00	–
1090	491081.93	1282251.14	053° 15' 43.03"	038° 57' 53.66"	Картометрический метод	5.00	–
1091	491127.31	1282253.96	053° 15' 44.50"	038° 57' 53.83"	Картометрический метод	5.00	–
1092	491170.95	1282250.60	053° 15' 45.91"	038° 57' 53.67"	Картометрический метод	5.00	–
1093	491191.82	1282252.68	053° 15' 46.58"	038° 57' 53.79"	Картометрический метод	5.00	–
1094	491213.03	1282261.37	053° 15' 47.27"	038° 57' 54.26"	Картометрический метод	5.00	–
1095	491229.46	1282265.28	053° 15' 47.80"	038° 57' 54.48"	Картометрический метод	5.00	–
1096	491244.95	1282266.08	053° 15' 48.30"	038° 57' 54.53"	Картометрический метод	5.00	–
1097	491261.65	1282263.66	053° 15' 48.84"	038° 57' 54.41"	Картометрический метод	5.00	–
1098	491285.89	1282255.71	053° 15' 49.62"	038° 57' 53.99"	Картометрический метод	5.00	–
1099	491306.09	1282253.83	053° 15' 50.28"	038° 57' 53.89"	Картометрический метод	5.00	–
1100	491325.62	1282255.98	053° 15' 50.91"	038° 57' 54.01"	Картометрический метод	5.00	–
1101	491340.03	1282261.10	053° 15' 51.37"	038° 57' 54.30"	Картометрический метод	5.00	–
1102	491351.47	1282270.26	053° 15' 51.74"	038° 57' 54.79"	Картометрический метод	5.00	–
1103	491361.71	1282285.07	053° 15' 52.07"	038° 57' 55.60"	Картометрический метод	5.00	–
1104	491372.89	1282309.58	053° 15' 52.43"	038° 57' 56.92"	Картометрический метод	5.00	–
1105	491375.78	1282329.65	053° 15' 52.52"	038° 57' 58.01"	Картометрический метод	5.00	–
1106	491376.12	1282349.58	053° 15' 52.52"	038° 57' 59.08"	Картометрический метод	5.00	–
1107	491369.12	1282371.93	053° 15' 52.29"	038° 58' 00.29"	Картометрический метод	5.00	–
1108	491357.60	1282389.85	053° 15' 51.91"	038° 58' 01.25"	Картометрический метод	5.00	–
1109	491349.18	1282402.64	053° 15' 51.64"	038° 58' 01.94"	Картометрический метод	5.00	–
1110	491343.46	1282440.55	053° 15' 51.45"	038° 58' 03.98"	Картометрический метод	5.00	–
1111	491335.45	1282454.35	053° 15' 51.18"	038° 58' 04.72"	Картометрический метод	5.00	–
1112	491322.79	1282463.31	053° 15' 50.77"	038° 58' 05.20"	Картометрический метод	5.00	–
1113	491315.99	1282474.35	053° 15' 50.55"	038° 58' 05.79"	Картометрический метод	5.00	–
1114	491311.68	1282486.07	053° 15' 50.41"	038° 58' 06.42"	Картометрический метод	5.00	–
1115	491311.00	1282497.78	053° 15' 50.38"	038° 58' 07.05"	Картометрический метод	5.00	–
1116	491307.50	1282521.96	053° 15' 50.27"	038° 58' 08.36"	Картометрический метод	5.00	–
1117	491275.18	1282583.50	053° 15' 49.21"	038° 58' 11.67"	Картометрический метод	5.00	–
1118	491222.19	1282647.33	053° 15' 47.48"	038° 58' 15.09"	Картометрический метод	5.00	–
1119	491144.35	1282728.81	053° 15' 44.94"	038° 58' 19.46"	Картометрический метод	5.00	–
1120	491114.72	1282770.02	053° 15' 43.97"	038° 58' 21.67"	Картометрический метод	5.00	–
1121	491072.71	1282827.53	053° 15' 42.60"	038° 58' 24.76"	Картометрический метод	5.00	–
1122	491048.20	1282849.34	053° 15' 41.81"	038° 58' 25.92"	Картометрический метод	5.00	–
1123	491013.18	1282875.74	053° 15' 40.67"	038° 58' 27.33"	Картометрический метод	5.00	–
1124	490957.83	1282934.72	053° 15' 38.86"	038° 58' 30.50"	Картометрический метод	5.00	–
1125	490936.55	1282958.16	053° 15' 38.17"	038° 58' 31.75"	Картометрический метод	5.00	–
1126	490920.26	1282978.76	053° 15' 37.64"	038° 58' 32.86"	Картометрический метод	5.00	–
1127	490906.93	1282998.96	053° 15' 37.20"	038° 58' 33.94"	Картометрический метод	5.00	–

					метод		
1128	490885.24	1283031.42	053° 15' 36.49"	038° 58' 35.69"	Картометрический метод	5.00	–
1129	490877.16	1283045.96	053° 15' 36.23"	038° 58' 36.47"	Картометрический метод	5.00	–
1130	490867.74	1283075.25	053° 15' 35.92"	038° 58' 38.04"	Картометрический метод	5.00	–
1131	490853.19	1283100.23	053° 15' 35.44"	038° 58' 39.39"	Картометрический метод	5.00	–
1132	490838.11	1283124.71	053° 15' 34.95"	038° 58' 40.70"	Картометрический метод	5.00	–
1133	490831.65	1283127.81	053° 15' 34.74"	038° 58' 40.87"	Картометрический метод	5.00	–
1134	490822.62	1283126.76	053° 15' 34.45"	038° 58' 40.81"	Картометрический метод	5.00	–
1135	490816.16	1283142.90	053° 15' 34.23"	038° 58' 41.67"	Картометрический метод	5.00	–
1136	490812.53	1283159.06	053° 15' 34.11"	038° 58' 42.54"	Картометрический метод	5.00	–
1137	490804.04	1283172.79	053° 15' 33.84"	038° 58' 43.28"	Картометрический метод	5.00	–
1138	490788.15	1283186.96	053° 15' 33.32"	038° 58' 44.04"	Картометрический метод	5.00	–
1139	490768.15	1283196.39	053° 15' 32.67"	038° 58' 44.54"	Картометрический метод	5.00	–
1140	490751.65	1283196.86	053° 15' 32.14"	038° 58' 44.56"	Картометрический метод	5.00	–
1141	490743.97	1283199.49	053° 15' 31.89"	038° 58' 44.70"	Картометрический метод	5.00	–
1142	490730.10	1283215.11	053° 15' 31.43"	038° 58' 45.54"	Картометрический метод	5.00	–
1143	490706.40	1283253.35	053° 15' 30.66"	038° 58' 47.59"	Картометрический метод	5.00	–
1144	490696.03	1283265.61	053° 15' 30.32"	038° 58' 48.25"	Картометрический метод	5.00	–
1145	490674.35	1283280.29	053° 15' 29.62"	038° 58' 49.03"	Картометрический метод	5.00	–
1146	490651.32	1283308.70	053° 15' 28.87"	038° 58' 50.56"	Картометрический метод	5.00	–
1147	490643.38	1283314.49	053° 15' 28.61"	038° 58' 50.86"	Картометрический метод	5.00	–
1148	490626.54	1283333.35	053° 15' 28.06"	038° 58' 51.88"	Картометрический метод	5.00	–
1149	490623.31	1283342.37	053° 15' 27.95"	038° 58' 52.36"	Картометрический метод	5.00	–
1150	490620.35	1283369.17	053° 15' 27.85"	038° 58' 53.81"	Картометрический метод	5.00	–
1151	490614.15	1283379.14	053° 15' 27.65"	038° 58' 54.34"	Картометрический метод	5.00	–
1152	490595.70	1283389.10	053° 15' 27.05"	038° 58' 54.87"	Картометрический метод	5.00	–
1153	490541.56	1283391.26	053° 15' 25.30"	038° 58' 54.97"	Картометрический метод	5.00	–
1154	490518.40	1283389.91	053° 15' 24.55"	038° 58' 54.89"	Картометрический метод	5.00	–
1155	490483.12	1283385.73	053° 15' 23.41"	038° 58' 54.65"	Картометрический метод	5.00	–
1156	490443.52	1283376.31	053° 15' 22.13"	038° 58' 54.12"	Картометрический метод	5.00	–
1157	490412.42	1283370.52	053° 15' 21.12"	038° 58' 53.80"	Картометрический метод	5.00	–
1158	490371.48	1283365.40	053° 15' 19.80"	038° 58' 53.51"	Картометрический метод	5.00	–
1159	490311.01	1283359.88	053° 15' 17.85"	038° 58' 53.19"	Картометрический метод	5.00	–
1160	490235.32	1283362.71	053° 15' 15.40"	038° 58' 53.31"	Картометрический метод	5.00	–
1161	490151.15	1283387.89	053° 15' 12.67"	038° 58' 54.64"	Картометрический метод	5.00	–
1162	490132.84	1283404.59	053° 15' 12.07"	038° 58' 55.53"	Картометрический метод	5.00	–
1163	490085.57	1283492.26	053° 15' 10.52"	038° 59' 00.24"	Картометрический метод	5.00	–
1164	490078.70	1283517.71	053° 15' 10.30"	038° 59' 01.61"	Картометрический метод	5.00	–
1165	490076.41	1283543.77	053° 15' 10.22"	038° 59' 03.02"	Картометрический метод	5.00	–

1166	490080.32	1283625.85	053° 15' 10.32"	038° 59' 07.45"	Картометрический метод	5.00	–
1167	490084.36	1283637.03	053° 15' 10.45"	038° 59' 08.05"	Картометрический метод	5.00	–
1168	490097.49	1283653.06	053° 15' 10.87"	038° 59' 08.92"	Картометрический метод	5.00	–
1169	490098.77	1283663.29	053° 15' 10.91"	038° 59' 09.47"	Картометрический метод	5.00	–
1170	490100.25	1283677.36	053° 15' 10.96"	038° 59' 10.23"	Картометрический метод	5.00	–
1171	490108.94	1283700.53	053° 15' 11.23"	038° 59' 11.49"	Картометрический метод	5.00	–
1172	490122.60	1283741.06	053° 15' 11.67"	038° 59' 13.68"	Картометрический метод	5.00	–
1173	490122.87	1283757.56	053° 15' 11.67"	038° 59' 14.57"	Картометрический метод	5.00	–
1174	490127.05	1283763.75	053° 15' 11.80"	038° 59' 14.90"	Картометрический метод	5.00	–
1175	490132.91	1283765.84	053° 15' 11.99"	038° 59' 15.02"	Картометрический метод	5.00	–
1176	490152.91	1283797.09	053° 15' 12.63"	038° 59' 16.71"	Картометрический метод	5.00	–
1177	490170.61	1283835.13	053° 15' 13.20"	038° 59' 18.77"	Картометрический метод	5.00	–
1178	490184.96	1283871.90	053° 15' 13.65"	038° 59' 20.76"	Картометрический метод	5.00	–
1179	490204.48	1283911.96	053° 15' 14.27"	038° 59' 22.93"	Картометрический метод	5.00	–
1180	490225.63	1283955.79	053° 15' 14.95"	038° 59' 25.30"	Картометрический метод	5.00	–
1181	490236.94	1283977.07	053° 15' 15.31"	038° 59' 26.45"	Картометрический метод	5.00	–
1182	490261.99	1284021.65	053° 15' 16.11"	038° 59' 28.86"	Картометрический метод	5.00	–
1183	490296.13	1284059.56	053° 15' 17.21"	038° 59' 30.92"	Картометрический метод	5.00	–
1184	490312.96	1284076.33	053° 15' 17.75"	038° 59' 31.83"	Картометрический метод	5.00	–
1185	490327.98	1284093.09	053° 15' 18.23"	038° 59' 32.74"	Картометрический метод	5.00	–
1186	490342.36	1284120.13	053° 15' 18.69"	038° 59' 34.21"	Картометрический метод	5.00	–
1187	490343.43	1284141.95	053° 15' 18.72"	038° 59' 35.38"	Картометрический метод	5.00	–
1188	490343.97	1284158.11	053° 15' 18.73"	038° 59' 36.26"	Картометрический метод	5.00	–
1189	490358.79	1284202.29	053° 15' 19.20"	038° 59' 38.64"	Картометрический метод	5.00	–
1190	490369.56	1284211.72	053° 15' 19.55"	038° 59' 39.16"	Картометрический метод	5.00	–
1191	490385.75	1284215.04	053° 15' 20.07"	038° 59' 39.34"	Картометрический метод	5.00	–
1192	490390.57	1284230.30	053° 15' 20.22"	038° 59' 40.17"	Картометрический метод	5.00	–
1193	490383.84	1284248.08	053° 15' 20.00"	038° 59' 41.12"	Картометрический метод	5.00	–
1194	490388.15	1284258.59	053° 15' 20.14"	038° 59' 41.69"	Картометрический метод	5.00	–
1195	490402.42	1284286.06	053° 15' 20.59"	038° 59' 43.18"	Картометрический метод	5.00	–
1196	490406.73	1284303.03	053° 15' 20.73"	038° 59' 44.10"	Картометрический метод	5.00	–
1197	490409.86	1284330.85	053° 15' 20.82"	038° 59' 45.60"	Картометрический метод	5.00	–
1198	490414.01	1284357.44	053° 15' 20.95"	038° 59' 47.03"	Картометрический метод	5.00	–
1199	490422.90	1284373.60	053° 15' 21.23"	038° 59' 47.91"	Картометрический метод	5.00	–
1200	490452.48	1284388.90	053° 15' 22.19"	038° 59' 48.75"	Картометрический метод	5.00	–
1201	490461.17	1284397.78	053° 15' 22.47"	038° 59' 49.23"	Картометрический метод	5.00	–
1202	490480.42	1284419.67	053° 15' 23.08"	038° 59' 50.42"	Картометрический метод	5.00	–
1203	490502.24	1284443.91	053° 15' 23.78"	038° 59' 51.73"	Картометрический метод	5.00	–
1204	490540.55	1284465.86	053° 15' 25.02"	038° 59' 52.93"	Картометрический метод	5.00	–

					метод		
1205	490554.36	1284476.57	053° 15' 25.46"	038° 59' 53.51"	Картометрический метод	5.00	–
1206	490558.80	1284488.35	053° 15' 25.60"	038° 59' 54.15"	Картометрический метод	5.00	–
1207	490545.27	1284608.48	053° 15' 25.14"	039° 00' 00.63"	Картометрический метод	5.00	–
1208	490545.74	1284629.69	053° 15' 25.15"	039° 00' 01.77"	Картометрический метод	5.00	–
1209	490544.73	1284649.42	053° 15' 25.11"	039° 00' 02.83"	Картометрический метод	5.00	–
1210	490537.46	1284690.42	053° 15' 24.87"	039° 00' 05.04"	Картометрический метод	5.00	–
1211	490516.92	1284696.75	053° 15' 24.20"	039° 00' 05.38"	Картометрический метод	5.00	–
1212	490509.63	1284705.59	053° 15' 23.96"	039° 00' 05.85"	Картометрический метод	5.00	–
1213	490510.03	1284714.07	053° 15' 23.97"	039° 00' 06.31"	Картометрический метод	5.00	–
1214	490517.44	1284721.89	053° 15' 24.21"	039° 00' 06.73"	Картометрический метод	5.00	–
1215	490530.24	1284730.77	053° 15' 24.62"	039° 00' 07.22"	Картометрический метод	5.00	–
1216	490530.77	1284741.28	053° 15' 24.64"	039° 00' 07.78"	Картометрический метод	5.00	–
1217	490524.98	1284768.75	053° 15' 24.44"	039° 00' 09.26"	Картометрический метод	5.00	–
1218	490525.07	1284794.99	053° 15' 24.44"	039° 00' 10.68"	Картометрический метод	5.00	–
1219	490528.03	1284817.89	053° 15' 24.53"	039° 00' 11.91"	Картометрический метод	5.00	–
1220	490532.00	1284833.64	053° 15' 24.65"	039° 00' 12.77"	Картометрический метод	5.00	–
1221	490528.43	1284870.68	053° 15' 24.53"	039° 00' 14.76"	Картометрический метод	5.00	–
1222	490520.69	1284899.23	053° 15' 24.27"	039° 00' 16.30"	Картометрический метод	5.00	–
1223	490510.66	1284938.08	053° 15' 23.94"	039° 00' 18.39"	Картометрический метод	5.00	–
1224	490467.29	1285058.61	053° 15' 22.51"	039° 00' 24.88"	Картометрический метод	5.00	–
1225	490456.18	1285084.81	053° 15' 22.14"	039° 00' 26.28"	Картометрический метод	5.00	–
1226	490450.73	1285095.44	053° 15' 21.96"	039° 00' 26.86"	Картометрический метод	5.00	–
1227	490439.42	1285123.25	053° 15' 21.59"	039° 00' 28.35"	Картометрический метод	5.00	–
1228	490430.33	1285138.07	053° 15' 21.29"	039° 00' 29.15"	Картометрический метод	5.00	–
1229	490420.43	1285152.28	053° 15' 20.97"	039° 00' 29.91"	Картометрический метод	5.00	–
1230	490381.78	1285216.85	053° 15' 19.71"	039° 00' 33.38"	Картометрический метод	5.00	–
1231	490370.20	1285246.75	053° 15' 19.32"	039° 00' 34.98"	Картометрический метод	5.00	–
1232	490328.11	1285299.40	053° 15' 17.95"	039° 00' 37.81"	Картометрический метод	5.00	–
1233	490282.59	1285345.66	053° 15' 16.47"	039° 00' 40.29"	Картометрический метод	5.00	–
1234	490244.28	1285383.50	053° 15' 15.22"	039° 00' 42.31"	Картометрический метод	5.00	–
1235	490238.65	1285378.72	053° 15' 15.04"	039° 00' 42.05"	Картометрический метод	5.00	–
1236	490232.46	1285375.89	053° 15' 14.84"	039° 00' 41.90"	Картометрический метод	5.00	–
1237	490221.14	1285385.45	053° 15' 14.47"	039° 00' 42.41"	Картометрический метод	5.00	–
1238	490211.58	1285400.54	053° 15' 14.16"	039° 00' 43.22"	Картометрический метод	5.00	–
1239	490210.64	1285409.29	053° 15' 14.12"	039° 00' 43.69"	Картометрический метод	5.00	–
1240	490209.60	1285427.21	053° 15' 14.09"	039° 00' 44.65"	Картометрический метод	5.00	–
1241	490193.71	1285472.66	053° 15' 13.56"	039° 00' 47.10"	Картометрический метод	5.00	–
1242	490192.57	1285509.56	053° 15' 13.51"	039° 00' 49.09"	Картометрический метод	5.00	–

1243	490188.86	1285537.63	053° 15' 13.39"	039° 00' 50.60"	Картометрический метод	5.00	–
1244	490190.21	1285555.75	053° 15' 13.43"	039° 00' 51.58"	Картометрический метод	5.00	–
1245	490197.62	1285588.74	053° 15' 13.66"	039° 00' 53.36"	Картометрический метод	5.00	–
1246	490207.78	1285599.85	053° 15' 13.99"	039° 00' 53.97"	Картометрический метод	5.00	–
1247	490214.79	1285617.83	053° 15' 14.21"	039° 00' 54.94"	Картометрический метод	5.00	–
1248	490220.11	1285628.27	053° 15' 14.38"	039° 00' 55.50"	Картометрический метод	5.00	–
1249	490228.19	1285661.20	053° 15' 14.63"	039° 00' 57.28"	Картометрический метод	5.00	–
1250	490232.56	1285670.29	053° 15' 14.77"	039° 00' 57.77"	Картометрический метод	5.00	–
1251	490249.19	1285687.12	053° 15' 15.30"	039° 00' 58.69"	Картометрический метод	5.00	–
1252	490250.00	1285717.02	053° 15' 15.32"	039° 01' 00.30"	Картометрический метод	5.00	–
1253	490245.69	1285735.53	053° 15' 15.18"	039° 01' 01.30"	Картометрический метод	5.00	–
1254	490242.80	1285750.95	053° 15' 15.08"	039° 01' 02.13"	Картометрический метод	5.00	–
1255	490231.42	1285761.05	053° 15' 14.71"	039° 01' 02.67"	Картометрический метод	5.00	–
1256	490227.71	1285761.52	053° 15' 14.59"	039° 01' 02.69"	Картометрический метод	5.00	–
1257	490221.32	1285759.10	053° 15' 14.38"	039° 01' 02.56"	Картометрический метод	5.00	–
1258	490219.30	1285760.11	053° 15' 14.32"	039° 01' 02.61"	Картометрический метод	5.00	–
1259	490217.35	1285767.38	053° 15' 14.25"	039° 01' 03.01"	Картометрический метод	5.00	–
1260	490205.02	1285779.91	053° 15' 13.85"	039° 01' 03.68"	Картометрический метод	5.00	–
1261	490192.50	1285793.17	053° 15' 13.44"	039° 01' 04.39"	Картометрический метод	5.00	–
1262	490177.95	1285807.45	053° 15' 12.97"	039° 01' 05.15"	Картометрический метод	5.00	–
1263	490160.11	1285814.11	053° 15' 12.39"	039° 01' 05.50"	Картометрический метод	5.00	–
1264	490155.19	1285819.03	053° 15' 12.23"	039° 01' 05.77"	Картометрический метод	5.00	–
1265	490147.05	1285832.77	053° 15' 11.96"	039° 01' 06.50"	Картометрический метод	5.00	–
1266	490143.82	1285847.58	053° 15' 11.86"	039° 01' 07.30"	Картометрический метод	5.00	–
1267	490145.16	1285862.53	053° 15' 11.90"	039° 01' 08.11"	Картометрический метод	5.00	–
1268	490152.37	1285883.47	053° 15' 12.12"	039° 01' 09.24"	Картометрический метод	5.00	–
1269	490171.42	1285924.27	053° 15' 12.73"	039° 01' 11.45"	Картометрический метод	5.00	–
1270	490179.44	1285949.59	053° 15' 12.98"	039° 01' 12.82"	Картометрический метод	5.00	–
1271	490182.94	1285962.32	053° 15' 13.09"	039° 01' 13.51"	Картометрический метод	5.00	–
1272	490199.77	1285977.81	053° 15' 13.63"	039° 01' 14.35"	Картометрический метод	5.00	–
1273	490205.02	1285983.53	053° 15' 13.80"	039° 01' 14.66"	Картометрический метод	5.00	–
1274	490213.78	1285998.68	053° 15' 14.08"	039° 01' 15.48"	Картометрический метод	5.00	–
1275	490231.01	1286037.33	053° 15' 14.63"	039° 01' 17.57"	Картометрический метод	5.00	–
1276	490236.74	1286052.21	053° 15' 14.81"	039° 01' 18.38"	Картометрический метод	5.00	–
1277	490240.98	1286066.55	053° 15' 14.95"	039° 01' 19.15"	Картометрический метод	5.00	–
1278	490245.69	1286091.74	053° 15' 15.09"	039° 01' 20.51"	Картометрический метод	5.00	–
1279	490249.33	1286109.11	053° 15' 15.21"	039° 01' 21.45"	Картометрический метод	5.00	–
1280	490248.66	1286138.67	053° 15' 15.18"	039° 01' 23.04"	Картометрический метод	5.00	–
1281	490247.78	1286156.58	053° 15' 15.14"	039° 01' 24.01"	Картометрический метод	5.00	–

					метод		
1282	490255.79	1286185.06	053° 15' 15.40"	039° 01' 25.55"	Картометрический метод	5.00	–
1283	490273.37	1286220.21	053° 15' 15.96"	039° 01' 27.45"	Картометрический метод	5.00	–
1284	490302.32	1286269.37	053° 15' 16.88"	039° 01' 30.11"	Картометрический метод	5.00	–
1285	490341.17	1286339.26	053° 15' 18.12"	039° 01' 33.90"	Картометрический метод	5.00	–
1286	490351.28	1286358.38	053° 15' 18.44"	039° 01' 34.94"	Картометрический метод	5.00	–
1287	490364.94	1286391.18	053° 15' 18.88"	039° 01' 36.71"	Картометрический метод	5.00	–
1288	490383.33	1286419.05	053° 15' 19.46"	039° 01' 38.22"	Картометрический метод	5.00	–
1289	490398.54	1286438.92	053° 15' 19.95"	039° 01' 39.30"	Картометрический метод	5.00	–
1290	490413.49	1286455.28	053° 15' 20.43"	039° 01' 40.19"	Картометрический метод	5.00	–
1291	490427.50	1286467.27	053° 15' 20.88"	039° 01' 40.84"	Картометрический метод	5.00	–
1292	490452.41	1286483.83	053° 15' 21.68"	039° 01' 41.74"	Картометрический метод	5.00	–
1293	490463.46	1286488.48	053° 15' 22.04"	039° 01' 42.00"	Картометрический метод	5.00	–
1294	490475.10	1286491.51	053° 15' 22.42"	039° 01' 42.17"	Картометрический метод	5.00	–
1295	490498.07	1286491.64	053° 15' 23.16"	039° 01' 42.18"	Картометрический метод	5.00	–
1296	490505.20	1286493.93	053° 15' 23.39"	039° 01' 42.31"	Картометрический метод	5.00	–
1297	490520.56	1286503.83	053° 15' 23.88"	039° 01' 42.85"	Картометрический метод	5.00	–
1298	490534.49	1286521.34	053° 15' 24.33"	039° 01' 43.80"	Картометрический метод	5.00	–
1299	490546.41	1286545.37	053° 15' 24.71"	039° 01' 45.10"	Картометрический метод	5.00	–
1300	490548.37	1286583.42	053° 15' 24.76"	039° 01' 47.16"	Картометрический метод	5.00	–
1301	490543.11	1286597.56	053° 15' 24.59"	039° 01' 47.92"	Картометрический метод	5.00	–
1302	490537.26	1286612.24	053° 15' 24.40"	039° 01' 48.71"	Картометрический метод	5.00	–
1303	490539.81	1286631.70	053° 15' 24.47"	039° 01' 49.76"	Картометрический метод	5.00	–
1304	490548.30	1286657.08	053° 15' 24.74"	039° 01' 51.13"	Картометрический метод	5.00	–
1305	490578.46	1286698.23	053° 15' 25.71"	039° 01' 53.36"	Картометрический метод	5.00	–
1306	490603.51	1286726.71	053° 15' 26.51"	039° 01' 54.91"	Картометрический метод	5.00	–
1307	490621.63	1286747.72	053° 15' 27.09"	039° 01' 56.05"	Картометрический метод	5.00	–
1308	490645.40	1286769.53	053° 15' 27.85"	039° 01' 57.23"	Картометрический метод	5.00	–
1309	490739.13	1286857.07	053° 15' 30.86"	039° 02' 02.00"	Картометрический метод	5.00	–
1310	490755.69	1286873.97	053° 15' 31.40"	039° 02' 02.91"	Картометрический метод	5.00	–
1311	490777.98	1286895.45	053° 15' 32.11"	039° 02' 04.08"	Картометрический метод	5.00	–
1312	490798.25	1286916.93	053° 15' 32.76"	039° 02' 05.25"	Картометрический метод	5.00	–
1313	490814.88	1286938.48	053° 15' 33.29"	039° 02' 06.42"	Картометрический метод	5.00	–
1314	490828.88	1286962.58	053° 15' 33.74"	039° 02' 07.72"	Картометрический метод	5.00	–
1315	490837.57	1286989.99	053° 15' 34.02"	039° 02' 09.21"	Картометрический метод	5.00	–
1316	490840.74	1287050.52	053° 15' 34.10"	039° 02' 12.47"	Картометрический метод	5.00	–
1317	490839.52	1287086.62	053° 15' 34.05"	039° 02' 14.42"	Картометрический метод	5.00	–
1318	490826.80	1287165.46	053° 15' 33.62"	039° 02' 18.67"	Картометрический метод	5.00	–
1319	490817.37	1287248.09	053° 15' 33.30"	039° 02' 23.12"	Картометрический метод	5.00	–

1320	490809.36	1287263.64	053° 15' 33.03"	039° 02' 23.96"	Картометрический метод	5.00	–
1321	490787.14	1287293.94	053° 15' 32.31"	039° 02' 25.58"	Картометрический метод	5.00	–
1322	490779.86	1287303.57	053° 15' 32.07"	039° 02' 26.10"	Картометрический метод	5.00	–
1323	490768.75	1287316.09	053° 15' 31.71"	039° 02' 26.77"	Картометрический метод	5.00	–
1324	490755.89	1287324.98	053° 15' 31.29"	039° 02' 27.24"	Картометрический метод	5.00	–
1325	490739.06	1287338.72	053° 15' 30.74"	039° 02' 27.98"	Картометрический метод	5.00	–
1326	490722.02	1287341.01	053° 15' 30.19"	039° 02' 28.09"	Картометрический метод	5.00	–
1327	490706.33	1287345.05	053° 15' 29.68"	039° 02' 28.30"	Картометрический метод	5.00	–
1328	490661.56	1287361.28	053° 15' 28.23"	039° 02' 29.16"	Картометрический метод	5.00	–
1329	490650.38	1287362.69	053° 15' 27.87"	039° 02' 29.23"	Картометрический метод	5.00	–
1330	490643.71	1287363.77	053° 15' 27.65"	039° 02' 29.29"	Картометрический метод	5.00	–
1331	490621.09	1287373.40	053° 15' 26.92"	039° 02' 29.80"	Картометрический метод	5.00	–
1332	490611.73	1287378.72	053° 15' 26.61"	039° 02' 30.08"	Картометрический метод	5.00	–
1333	490586.75	1287399.12	053° 15' 25.80"	039° 02' 31.17"	Картометрический метод	5.00	–
1334	490559.68	1287415.55	053° 15' 24.92"	039° 02' 32.04"	Картометрический метод	5.00	–
1335	490514.50	1287437.50	053° 15' 23.45"	039° 02' 33.21"	Картометрический метод	5.00	–
1336	490472.88	1287449.22	053° 15' 22.10"	039° 02' 33.82"	Картометрический метод	5.00	–
1337	490458.94	1287447.87	053° 15' 21.65"	039° 02' 33.75"	Картометрический метод	5.00	–
1338	490445.28	1287439.79	053° 15' 21.21"	039° 02' 33.30"	Картометрический метод	5.00	–
1339	490433.49	1287429.69	053° 15' 20.84"	039° 02' 32.75"	Картометрический метод	5.00	–
1340	490416.52	1287405.11	053° 15' 20.29"	039° 02' 31.42"	Картометрический метод	5.00	–
1341	490390.87	1287341.61	053° 15' 19.48"	039° 02' 27.99"	Картометрический метод	5.00	–
1342	490373.56	1287299.73	053° 15' 18.93"	039° 02' 25.72"	Картометрический метод	5.00	–
1343	490353.16	1287235.76	053° 15' 18.29"	039° 02' 22.26"	Картометрический метод	5.00	–
1344	490340.03	1287202.43	053° 15' 17.87"	039° 02' 20.46"	Картометрический метод	5.00	–
1345	490319.96	1287166.47	053° 15' 17.23"	039° 02' 18.51"	Картометрический метод	5.00	–
1346	490308.32	1287156.11	053° 15' 16.85"	039° 02' 17.95"	Картометрический метод	5.00	–
1347	490263.34	1287124.26	053° 15' 15.41"	039° 02' 16.21"	Картометрический метод	5.00	–
1348	490233.54	1287094.95	053° 15' 14.45"	039° 02' 14.62"	Картометрический метод	5.00	–
1349	490197.71	1287070.44	053° 15' 13.30"	039° 02' 13.28"	Картометрический метод	5.00	–
1350	490181.01	1287055.35	053° 15' 12.76"	039° 02' 12.46"	Картометрический метод	5.00	–
1351	490174.28	1287042.15	053° 15' 12.55"	039° 02' 11.74"	Картометрический метод	5.00	–
1352	490161.62	1287036.50	053° 15' 12.14"	039° 02' 11.43"	Картометрический метод	5.00	–
1353	490147.88	1287035.96	053° 15' 11.70"	039° 02' 11.40"	Картометрический метод	5.00	–
1354	490134.95	1287049.70	053° 15' 11.27"	039° 02' 12.13"	Картометрический метод	5.00	–
1355	490126.06	1287070.71	053° 15' 10.98"	039° 02' 13.26"	Картометрический метод	5.00	–
1356	490111.36	1287104.06	053° 15' 10.50"	039° 02' 15.06"	Картометрический метод	5.00	–
1357	490085.23	1287152.60	053° 15' 09.64"	039° 02' 17.66"	Картометрический метод	5.00	–
1358	490068.87	1287179.13	053° 15' 09.10"	039° 02' 19.09"	Картометрический метод	5.00	–

					метод		
1359	490057.36	1287189.10	053° 15' 08.73"	039° 02' 19.62"	Картометрический метод	5.00	–
1360	489975.95	1287205.93	053° 15' 06.09"	039° 02' 20.49"	Картометрический метод	5.00	–
1361	489954.74	1287205.19	053° 15' 05.41"	039° 02' 20.44"	Картометрический метод	5.00	–
1362	489944.50	1287196.78	053° 15' 05.08"	039° 02' 19.99"	Картометрический метод	5.00	–
1363	489939.12	1287186.74	053° 15' 04.91"	039° 02' 19.44"	Картометрический метод	5.00	–
1364	489926.26	1287179.67	053° 15' 04.49"	039° 02' 19.06"	Картометрический метод	5.00	–
1365	489916.96	1287177.85	053° 15' 04.19"	039° 02' 18.95"	Картометрический метод	5.00	–
1366	489911.58	1287178.86	053° 15' 04.02"	039° 02' 19.01"	Картометрический метод	5.00	–
1367	489878.38	1287219.27	053° 15' 02.93"	039° 02' 21.17"	Картометрический метод	5.00	–
1368	489834.95	1287290.44	053° 15' 01.51"	039° 02' 24.99"	Картометрический метод	5.00	–
1369	489799.87	1287350.43	053° 15' 00.36"	039° 02' 28.21"	Картометрический метод	5.00	–
1370	489773.07	1287393.93	053° 14' 59.48"	039° 02' 30.55"	Картометрический метод	5.00	–
1371	489761.01	1287420.06	053° 14' 59.09"	039° 02' 31.95"	Картометрический метод	5.00	–
1372	489753.88	1287444.84	053° 14' 58.85"	039° 02' 33.28"	Картометрический метод	5.00	–
1373	489749.30	1287461.81	053° 14' 58.70"	039° 02' 34.20"	Картометрический метод	5.00	–
1374	489744.72	1287482.34	053° 14' 58.54"	039° 02' 35.30"	Картометрический метод	5.00	–
1375	489739.67	1287502.21	053° 14' 58.37"	039° 02' 36.37"	Картометрический метод	5.00	–
1376	489738.86	1287540.12	053° 14' 58.34"	039° 02' 38.42"	Картометрический метод	5.00	–
1377	489741.88	1287602.37	053° 14' 58.42"	039° 02' 41.78"	Картометрический метод	5.00	–
1378	489743.24	1287630.28	053° 14' 58.46"	039° 02' 43.28"	Картометрический метод	5.00	–
1379	489745.33	1287663.81	053° 14' 58.52"	039° 02' 45.09"	Картометрический метод	5.00	–
1380	489750.58	1287690.81	053° 14' 58.68"	039° 02' 46.55"	Картометрический метод	5.00	–
1381	489765.39	1287727.68	053° 14' 59.15"	039° 02' 48.54"	Картометрический метод	5.00	–
1382	489793.67	1287770.24	053° 15' 00.05"	039° 02' 50.85"	Картометрический метод	5.00	–
1383	489810.78	1287794.04	053° 15' 00.60"	039° 02' 52.14"	Картометрический метод	5.00	–
1384	489822.49	1287816.84	053° 15' 00.97"	039° 02' 53.38"	Картометрический метод	5.00	–
1385	489835.69	1287854.81	053° 15' 01.39"	039° 02' 55.43"	Картометрический метод	5.00	–
1386	489849.16	1287877.44	053° 15' 01.82"	039° 02' 56.66"	Картометрический метод	5.00	–
1387	489854.28	1287901.14	053° 15' 01.98"	039° 02' 57.94"	Картометрический метод	5.00	–
1388	489855.42	1287917.73	053° 15' 02.01"	039° 02' 58.83"	Картометрический метод	5.00	–
1389	489848.62	1287933.47	053° 15' 01.79"	039° 02' 59.68"	Картометрический метод	5.00	–
1390	489834.34	1287949.11	053° 15' 01.32"	039° 03' 00.52"	Картометрический метод	5.00	–
1391	489794.95	1287982.11	053° 15' 00.04"	039° 03' 02.28"	Картометрический метод	5.00	–
1392	489773.47	1288026.82	053° 14' 59.33"	039° 03' 04.68"	Картометрический метод	5.00	–
1393	489754.07	1288052.26	053° 14' 58.70"	039° 03' 06.04"	Картометрический метод	5.00	–
1394	489751.38	1288067.07	053° 14' 58.61"	039° 03' 06.84"	Картометрический метод	5.00	–
1395	489756.50	1288095.35	053° 14' 58.77"	039° 03' 08.37"	Картометрический метод	5.00	–
1396	489763.77	1288134.14	053° 14' 58.99"	039° 03' 10.46"	Картометрический метод	5.00	–



1397	489775.89	1288160.81	053° 14' 59.38"	039° 03' 11.91"	Картометрический метод	5.00	–
1398	489794.48	1288191.25	053° 14' 59.97"	039° 03' 13.56"	Картометрический метод	5.00	–
1399	489811.99	1288226.80	053° 15' 00.53"	039° 03' 15.48"	Картометрический метод	5.00	–
1400	489834.75	1288278.65	053° 15' 01.25"	039° 03' 18.29"	Картометрический метод	5.00	–
1401	489839.53	1288284.64	053° 15' 01.40"	039° 03' 18.61"	Картометрический метод	5.00	–
1402	489846.46	1288293.80	053° 15' 01.63"	039° 03' 19.11"	Картометрический метод	5.00	–
1403	489872.93	1288337.10	053° 15' 02.47"	039° 03' 21.46"	Картометрический метод	5.00	–
1404	489879.06	1288342.09	053° 15' 02.67"	039° 03' 21.73"	Картометрический метод	5.00	–
1405	489897.24	1288342.90	053° 15' 03.26"	039° 03' 21.78"	Картометрический метод	5.00	–
1406	489903.16	1288347.34	053° 15' 03.45"	039° 03' 22.02"	Картометрический метод	5.00	–
1407	489919.46	1288386.53	053° 15' 03.96"	039° 03' 24.14"	Картометрический метод	5.00	–
1408	489922.42	1288418.86	053° 15' 04.05"	039° 03' 25.89"	Картометрический метод	5.00	–
1409	489913.39	1288486.52	053° 15' 03.74"	039° 03' 29.53"	Картометрический метод	5.00	–
1410	489910.36	1288507.05	053° 15' 03.64"	039° 03' 30.64"	Картометрический метод	5.00	–
1411	489914.27	1288551.22	053° 15' 03.75"	039° 03' 33.02"	Картометрический метод	5.00	–
1412	489914.07	1288567.86	053° 15' 03.74"	039° 03' 33.92"	Картометрический метод	5.00	–
1413	489912.18	1288591.42	053° 15' 03.67"	039° 03' 35.19"	Картометрический метод	5.00	–
1414	489902.15	1288640.65	053° 15' 03.34"	039° 03' 37.84"	Картометрический метод	5.00	–
1415	489887.27	1288707.58	053° 15' 02.84"	039° 03' 41.44"	Картометрический метод	5.00	–
1416	489873.13	1288764.07	053° 15' 02.37"	039° 03' 44.48"	Картометрический метод	5.00	–
1417	489843.23	1288823.06	053° 15' 01.38"	039° 03' 47.65"	Картометрический метод	5.00	–
1418	489836.50	1288840.13	053° 15' 01.16"	039° 03' 48.57"	Картометрический метод	5.00	–
1419	489831.65	1288863.57	053° 15' 01.00"	039° 03' 49.83"	Картометрический метод	5.00	–
1420	489824.92	1288884.04	053° 15' 00.78"	039° 03' 50.93"	Картометрический метод	5.00	–
1421	489811.45	1288912.05	053° 15' 00.33"	039° 03' 52.44"	Картометрический метод	5.00	–
1422	489799.26	1288944.66	053° 14' 59.93"	039° 03' 54.19"	Картометрический метод	5.00	–
1423	489793.27	1288980.55	053° 14' 59.73"	039° 03' 56.12"	Картометрический метод	5.00	–
1424	489777.24	1288996.24	053° 14' 59.20"	039° 03' 56.96"	Картометрический метод	5.00	–
1425	489773.88	1289002.37	053° 14' 59.09"	039° 03' 57.29"	Картометрический метод	5.00	–
1426	489771.65	1289057.18	053° 14' 59.01"	039° 04' 00.25"	Картометрический метод	5.00	–
1427	489778.05	1289070.44	053° 14' 59.21"	039° 04' 00.96"	Картометрический метод	5.00	–
1428	489790.17	1289085.52	053° 14' 59.60"	039° 04' 01.78"	Картометрический метод	5.00	–
1429	489789.09	1289096.03	053° 14' 59.56"	039° 04' 02.35"	Картометрический метод	5.00	–
1430	489787.74	1289101.95	053° 14' 59.52"	039° 04' 02.67"	Картометрический метод	5.00	–
1431	489785.79	1289147.34	053° 14' 59.44"	039° 04' 05.12"	Картометрический метод	5.00	–
1432	489773.81	1289192.32	053° 14' 59.04"	039° 04' 07.54"	Картометрический метод	5.00	–
1433	489775.56	1289212.25	053° 14' 59.09"	039° 04' 08.61"	Картометрический метод	5.00	–
1434	489764.31	1289239.93	053° 14' 58.72"	039° 04' 10.10"	Картометрический метод	5.00	–
1435	489736.57	1289300.53	053° 14' 57.81"	039° 04' 13.36"	Картометрический метод	5.00	–

					метод		
1436	489716.98	1289331.24	053° 14' 57.17"	039° 04' 15.00"	Картометрический метод	5.00	–
1437	489705.05	1289337.37	053° 14' 56.78"	039° 04' 15.33"	Картометрический метод	5.00	–
1438	489686.73	1289340.88	053° 14' 56.18"	039° 04' 15.51"	Картометрический метод	5.00	–
1439	489672.67	1289347.46	053° 14' 55.73"	039° 04' 15.86"	Картометрический метод	5.00	–
1440	489659.80	1289360.00	053° 14' 55.31"	039° 04' 16.53"	Картометрический метод	5.00	–
1441	489634.75	1289392.32	053° 14' 54.49"	039° 04' 18.26"	Картометрический метод	5.00	–
1442	489619.39	1289424.65	053° 14' 53.98"	039° 04' 20.00"	Картометрический метод	5.00	–
1443	489598.38	1289451.31	053° 14' 53.30"	039° 04' 21.43"	Картометрический метод	5.00	–
1444	489586.26	1289465.05	053° 14' 52.90"	039° 04' 22.16"	Картометрический метод	5.00	–
1445	489566.06	1289496.57	053° 14' 52.24"	039° 04' 23.85"	Картометрический метод	5.00	–
1446	489563.91	1289504.11	053° 14' 52.17"	039° 04' 24.26"	Картометрический метод	5.00	–
1447	489568.75	1289508.69	053° 14' 52.32"	039° 04' 24.51"	Картометрический метод	5.00	–
1448	489569.56	1289512.73	053° 14' 52.35"	039° 04' 24.72"	Картометрический метод	5.00	–
1449	489560.67	1289531.31	053° 14' 52.06"	039° 04' 25.72"	Картометрический метод	5.00	–
1450	489551.52	1289550.17	053° 14' 51.76"	039° 04' 26.74"	Картометрический метод	5.00	–
1451	489549.36	1289561.48	053° 14' 51.68"	039° 04' 27.35"	Картометрический метод	5.00	–
1452	489558.25	1289579.26	053° 14' 51.97"	039° 04' 28.31"	Картометрический метод	5.00	–
1453	489562.02	1289596.77	053° 14' 52.08"	039° 04' 29.25"	Картометрический метод	5.00	–
1454	489559.87	1289614.81	053° 14' 52.01"	039° 04' 30.23"	Картометрический метод	5.00	–
1455	489551.52	1289622.90	053° 14' 51.74"	039° 04' 30.66"	Картометрический метод	5.00	–
1456	489533.29	1289625.96	053° 14' 51.15"	039° 04' 30.82"	Картометрический метод	5.00	–
1457	489530.26	1289628.12	053° 14' 51.05"	039° 04' 30.93"	Картометрический метод	5.00	–
1458	489519.08	1289655.52	053° 14' 50.68"	039° 04' 32.40"	Картометрический метод	5.00	–
1459	489511.07	1289678.89	053° 14' 50.41"	039° 04' 33.66"	Картометрический метод	5.00	–
1460	489482.65	1289763.46	053° 14' 49.47"	039° 04' 38.21"	Картометрический метод	5.00	–
1461	489476.25	1289783.80	053° 14' 49.26"	039° 04' 39.30"	Картометрический метод	5.00	–
1462	489477.47	1289796.32	053° 14' 49.29"	039° 04' 39.98"	Картометрический метод	5.00	–
1463	489470.46	1289817.33	053° 14' 49.06"	039° 04' 41.11"	Картометрический метод	5.00	–
1464	489459.89	1289905.74	053° 14' 48.70"	039° 04' 45.87"	Картометрический метод	5.00	–
1465	489456.39	1289920.08	053° 14' 48.58"	039° 04' 46.64"	Картометрический метод	5.00	–
1466	489454.17	1289932.14	053° 14' 48.50"	039° 04' 47.29"	Картометрический метод	5.00	–
1467	489442.05	1289946.61	053° 14' 48.11"	039° 04' 48.07"	Картометрический метод	5.00	–
1468	489428.71	1289952.61	053° 14' 47.68"	039° 04' 48.38"	Картометрический метод	5.00	–
1469	489416.46	1289976.04	053° 14' 47.27"	039° 04' 49.64"	Картометрический метод	5.00	–
1470	489412.79	1290012.39	053° 14' 47.14"	039° 04' 51.60"	Картометрический метод	5.00	–
1471	489397.44	1290058.45	053° 14' 46.64"	039° 04' 54.08"	Картометрический метод	5.00	–
1472	489378.32	1290112.32	053° 14' 46.00"	039° 04' 56.97"	Картометрический метод	5.00	–
1473	489368.35	1290132.26	053° 14' 45.67"	039° 04' 58.04"	Картометрический метод	5.00	–

1474	489352.73	1290146.80	053° 14' 45.16"	039° 04' 58.82"	Картометрический метод	5.00	–
1475	489328.75	1290156.50	053° 14' 44.39"	039° 04' 59.33"	Картометрический метод	5.00	–
1476	489301.82	1290159.73	053° 14' 43.51"	039° 04' 59.50"	Картометрический метод	5.00	–
1477	489275.96	1290164.58	053° 14' 42.68"	039° 04' 59.75"	Картометрический метод	5.00	–
1478	489246.87	1290163.77	053° 14' 41.74"	039° 04' 59.69"	Картометрический метод	5.00	–
1479	489233.13	1290163.50	053° 14' 41.29"	039° 04' 59.67"	Картометрический метод	5.00	–
1480	489219.66	1290169.16	053° 14' 40.85"	039° 04' 59.97"	Картометрический метод	5.00	–
1481	489203.23	1290175.89	053° 14' 40.32"	039° 05' 00.32"	Картометрический метод	5.00	–
1482	489193.00	1290169.16	053° 14' 39.99"	039° 04' 59.95"	Картометрический метод	5.00	–
1483	489184.11	1290162.69	053° 14' 39.71"	039° 04' 59.60"	Картометрический метод	5.00	–
1484	489176.03	1290164.85	053° 14' 39.44"	039° 04' 59.71"	Картометрический метод	5.00	–
1485	489162.02	1290174.55	053° 14' 38.99"	039° 05' 00.23"	Картометрический метод	5.00	–
1486	489155.02	1290184.24	053° 14' 38.76"	039° 05' 00.75"	Картометрический метод	5.00	–
1487	489153.40	1290198.25	053° 14' 38.70"	039° 05' 01.51"	Картометрический метод	5.00	–
1488	489151.78	1290204.44	053° 14' 38.65"	039° 05' 01.84"	Картометрический метод	5.00	–
1489	489136.16	1290208.48	053° 14' 38.14"	039° 05' 02.05"	Картометрический метод	5.00	–
1490	489125.10	1290203.56	053° 14' 37.79"	039° 05' 01.78"	Картометрический метод	5.00	–
1491	489116.77	1290214.14	053° 14' 37.51"	039° 05' 02.35"	Картометрический метод	5.00	–
1492	489076.63	1290231.92	053° 14' 36.21"	039° 05' 03.29"	Картометрический метод	5.00	–
1493	489028.15	1290254.55	053° 14' 34.64"	039° 05' 04.48"	Картометрический метод	5.00	–
1494	488979.45	1290281.88	053° 14' 33.05"	039° 05' 05.94"	Картометрический метод	5.00	–
1495	488965.39	1290285.79	053° 14' 32.60"	039° 05' 06.14"	Картометрический метод	5.00	–
1496	488952.12	1290286.39	053° 14' 32.17"	039° 05' 06.17"	Картометрический метод	5.00	–
1497	488941.95	1290290.64	053° 14' 31.84"	039° 05' 06.39"	Картометрический метод	5.00	–
1498	488931.18	1290295.76	053° 14' 31.49"	039° 05' 06.66"	Картометрический метод	5.00	–
1499	488912.86	1290293.87	053° 14' 30.90"	039° 05' 06.55"	Картометрический метод	5.00	–
1500	488896.70	1290292.26	053° 14' 30.37"	039° 05' 06.46"	Картометрический метод	5.00	–
1501	488882.15	1290295.49	053° 14' 29.90"	039° 05' 06.63"	Картометрический метод	5.00	–
1502	488873.27	1290304.65	053° 14' 29.61"	039° 05' 07.12"	Картометрический метод	5.00	–
1503	488865.99	1290313.54	053° 14' 29.38"	039° 05' 07.59"	Картометрический метод	5.00	–
1504	488856.30	1290317.58	053° 14' 29.06"	039° 05' 07.80"	Картометрический метод	5.00	–
1505	488840.67	1290319.73	053° 14' 28.56"	039° 05' 07.91"	Картометрический метод	5.00	–
1506	488824.00	1290312.94	053° 14' 28.02"	039° 05' 07.54"	Картометрический метод	5.00	–
1507	488812.39	1290321.62	053° 14' 27.64"	039° 05' 08.00"	Картометрический метод	5.00	–
1508	488794.61	1290322.15	053° 14' 27.06"	039° 05' 08.02"	Картометрический метод	5.00	–
1509	488780.88	1290325.66	053° 14' 26.62"	039° 05' 08.21"	Картометрический метод	5.00	–
1510	488771.99	1290331.04	053° 14' 26.33"	039° 05' 08.49"	Картометрический метод	5.00	–
1511	488760.94	1290343.43	053° 14' 25.97"	039° 05' 09.16"	Картометрический метод	5.00	–
1512	488748.82	1290350.71	053° 14' 25.58"	039° 05' 09.54"	Картометрический метод	5.00	–

					метод		
1513	488735.89	1290356.09	053° 14' 25.16"	039° 05' 09.83"	Картометрический метод	5.00	–
1514	488727.81	1290366.60	053° 14' 24.89"	039° 05' 10.39"	Картометрический метод	5.00	–
1515	488723.50	1290374.95	053° 14' 24.75"	039° 05' 10.84"	Картометрический метод	5.00	–
1516	488714.76	1290383.96	053° 14' 24.46"	039° 05' 11.32"	Картометрический метод	5.00	–
1517	488697.37	1290392.73	053° 14' 23.90"	039° 05' 11.78"	Картометрический метод	5.00	–
1518	488680.67	1290398.11	053° 14' 23.36"	039° 05' 12.07"	Картометрический метод	5.00	–
1519	488663.45	1290405.30	053° 14' 22.80"	039° 05' 12.45"	Картометрический метод	5.00	–
1520	488657.05	1290411.23	053° 14' 22.59"	039° 05' 12.76"	Картометрический метод	5.00	–
1521	488650.79	1290417.02	053° 14' 22.39"	039° 05' 13.07"	Картометрический метод	5.00	–
1522	488642.31	1290426.98	053° 14' 22.11"	039° 05' 13.61"	Картометрический метод	5.00	–
1523	488632.07	1290435.94	053° 14' 21.78"	039° 05' 14.08"	Картометрический метод	5.00	–
1524	488615.44	1290446.44	053° 14' 21.24"	039° 05' 14.64"	Картометрический метод	5.00	–
1525	488605.27	1290451.43	053° 14' 20.90"	039° 05' 14.91"	Картометрический метод	5.00	–
1526	488598.52	1290453.06	053° 14' 20.69"	039° 05' 14.99"	Картометрический метод	5.00	–
1527	488590.44	1290453.87	053° 14' 20.42"	039° 05' 15.03"	Картометрический метод	5.00	–
1528	488580.74	1290455.76	053° 14' 20.11"	039° 05' 15.13"	Картометрический метод	5.00	–
1529	488564.58	1290468.42	053° 14' 19.58"	039° 05' 15.81"	Картометрический метод	5.00	–
1530	488542.76	1290493.74	053° 14' 18.87"	039° 05' 17.16"	Картометрический метод	5.00	–
1531	488519.60	1290532.26	053° 14' 18.11"	039° 05' 19.23"	Картометрический метод	5.00	–
1532	488501.01	1290560.00	053° 14' 17.50"	039° 05' 20.71"	Картометрический метод	5.00	–
1533	488492.66	1290580.20	053° 14' 17.23"	039° 05' 21.80"	Картометрический метод	5.00	–
1534	488485.15	1290604.34	053° 14' 16.98"	039° 05' 23.10"	Картометрический метод	5.00	–
1535	488484.81	1290616.40	053° 14' 16.96"	039° 05' 23.75"	Картометрический метод	5.00	–
1536	488487.30	1290643.80	053° 14' 17.04"	039° 05' 25.23"	Картометрический метод	5.00	–
1537	488488.24	1290651.14	053° 14' 17.06"	039° 05' 25.62"	Картометрический метод	5.00	–
1538	488494.77	1290679.96	053° 14' 17.27"	039° 05' 27.18"	Картометрический метод	5.00	–
1539	488498.68	1290705.35	053° 14' 17.39"	039° 05' 28.55"	Картометрический метод	5.00	–
1540	488507.23	1290728.64	053° 14' 17.66"	039° 05' 29.81"	Картометрический метод	5.00	–
1541	488516.59	1290742.04	053° 14' 17.96"	039° 05' 30.54"	Картометрический метод	5.00	–
1542	488542.22	1290760.13	053° 14' 18.78"	039° 05' 31.52"	Картометрический метод	5.00	–
1543	488557.85	1290772.79	053° 14' 19.28"	039° 05' 32.21"	Картометрический метод	5.00	–
1544	488572.61	1290792.88	053° 14' 19.75"	039° 05' 33.30"	Картометрический метод	5.00	–
1545	488579.75	1290811.74	053° 14' 19.98"	039° 05' 34.32"	Картометрический метод	5.00	–
1546	488598.27	1290861.30	053° 14' 20.57"	039° 05' 37.00"	Картометрический метод	5.00	–
1547	488601.50	1290873.69	053° 14' 20.67"	039° 05' 37.67"	Картометрический метод	5.00	–
1548	488606.08	1290881.97	053° 14' 20.81"	039° 05' 38.12"	Картометрический метод	5.00	–
1549	488611.94	1290892.94	053° 14' 21.00"	039° 05' 38.72"	Картометрический метод	5.00	–
1550	488637.58	1290933.06	053° 14' 21.82"	039° 05' 40.89"	Картометрический метод	5.00	–

1551	488643.23	1290951.11	053° 14' 22.00"	039° 05' 41.87"	Картометрический метод	5.00	–
1552	488650.77	1291000.40	053° 14' 22.23"	039° 05' 44.53"	Картометрический метод	5.00	–
1553	488655.62	1291017.37	053° 14' 22.38"	039° 05' 45.45"	Картометрический метод	5.00	–
1554	488663.85	1291031.05	053° 14' 22.64"	039° 05' 46.19"	Картометрический метод	5.00	–
1555	488712.13	1291088.82	053° 14' 24.19"	039° 05' 49.32"	Картометрический метод	5.00	–
1556	488734.55	1291113.54	053° 14' 24.90"	039° 05' 50.67"	Картометрический метод	5.00	–
1557	488767.95	1291145.32	053° 14' 25.98"	039° 05' 52.40"	Картометрический метод	5.00	–
1558	488794.34	1291167.68	053° 14' 26.82"	039° 05' 53.61"	Картометрический метод	5.00	–
1559	488817.65	1291182.75	053° 14' 27.57"	039° 05' 54.44"	Картометрический метод	5.00	–
1560	488852.53	1291199.46	053° 14' 28.70"	039° 05' 55.35"	Картометрический метод	5.00	–
1561	488908.28	1291238.79	053° 14' 30.49"	039° 05' 57.50"	Картометрический метод	5.00	–
1562	488954.34	1291266.53	053° 14' 31.97"	039° 05' 59.02"	Картометрический метод	5.00	–
1563	488979.66	1291285.93	053° 14' 32.78"	039° 06' 00.08"	Картометрический метод	5.00	–
1564	489011.18	1291310.98	053° 14' 33.80"	039° 06' 01.44"	Картометрический метод	5.00	–
1565	489034.07	1291335.49	053° 14' 34.53"	039° 06' 02.77"	Картометрический метод	5.00	–
1566	489057.51	1291368.35	053° 14' 35.28"	039° 06' 04.56"	Картометрический метод	5.00	–
1567	489077.71	1291393.40	053° 14' 35.93"	039° 06' 05.92"	Картометрический метод	5.00	–
1568	489089.56	1291415.49	053° 14' 36.30"	039° 06' 07.11"	Картометрический метод	5.00	–
1569	489089.56	1291432.19	053° 14' 36.30"	039° 06' 08.01"	Картометрический метод	5.00	–
1570	489091.99	1291451.58	053° 14' 36.37"	039° 06' 09.06"	Картометрический метод	5.00	–
1571	489097.10	1291472.86	053° 14' 36.53"	039° 06' 10.21"	Картометрический метод	5.00	–
1572	489099.53	1291501.14	053° 14' 36.60"	039° 06' 11.74"	Картометрический метод	5.00	–
1573	489099.53	1291520.54	053° 14' 36.60"	039° 06' 12.78"	Картометрический метод	5.00	–
1574	489093.60	1291541.01	053° 14' 36.40"	039° 06' 13.88"	Картометрический метод	5.00	–
1575	489087.14	1291565.25	053° 14' 36.18"	039° 06' 15.19"	Картометрический метод	5.00	–
1576	489079.85	1291595.65	053° 14' 35.94"	039° 06' 16.82"	Картометрический метод	5.00	–
1577	489081.21	1291606.46	053° 14' 35.98"	039° 06' 17.41"	Картометрический метод	5.00	–
1578	489082.83	1291617.51	053° 14' 36.03"	039° 06' 18.00"	Картометрический метод	5.00	–
1579	489074.75	1291656.57	053° 14' 35.76"	039° 06' 20.11"	Картометрический метод	5.00	–
1580	489070.98	1291676.50	053° 14' 35.63"	039° 06' 21.18"	Картометрический метод	5.00	–
1581	489063.43	1291693.74	053° 14' 35.38"	039° 06' 22.10"	Картометрический метод	5.00	–
1582	489057.78	1291703.97	053° 14' 35.19"	039° 06' 22.65"	Картометрический метод	5.00	–
1583	489052.12	1291713.67	053° 14' 35.01"	039° 06' 23.17"	Картометрический метод	5.00	–
1584	489037.85	1291719.87	053° 14' 34.54"	039° 06' 23.50"	Картометрический метод	5.00	–
1585	489003.91	1291724.71	053° 14' 33.45"	039° 06' 23.75"	Картометрический метод	5.00	–
1586	488955.15	1291721.48	053° 14' 31.87"	039° 06' 23.55"	Картометрический метод	5.00	–
1587	488927.20	1291718.41	053° 14' 30.97"	039° 06' 23.37"	Картометрический метод	5.00	–
1588	488911.52	1291714.21	053° 14' 30.46"	039° 06' 23.14"	Картометрический метод	5.00	–
1589	488890.51	1291705.32	053° 14' 29.78"	039° 06' 22.65"	Картометрический метод	5.00	–

					метод		
1590	488882.69	1291699.66	053° 14' 29.53"	039° 06' 22.34"	Картометрический метод	5.00	–
1591	488875.96	1291694.01	053° 14' 29.32"	039° 06' 22.03"	Картометрический метод	5.00	–
1592	488865.19	1291691.04	053° 14' 28.97"	039° 06' 21.87"	Картометрический метод	5.00	–
1593	488844.98	1291698.32	053° 14' 28.31"	039° 06' 22.25"	Картометрический метод	5.00	–
1594	488831.25	1291705.59	053° 14' 27.87"	039° 06' 22.63"	Картометрический метод	5.00	–
1595	488817.78	1291712.86	053° 14' 27.43"	039° 06' 23.02"	Картометрический метод	5.00	–
1596	488797.31	1291712.59	053° 14' 26.77"	039° 06' 23.00"	Картометрический метод	5.00	–
1597	488760.94	1291716.63	053° 14' 25.59"	039° 06' 23.20"	Картометрический метод	5.00	–
1598	488736.43	1291715.82	053° 14' 24.80"	039° 06' 23.14"	Картометрический метод	5.00	–
1599	488703.84	1291717.71	053° 14' 23.74"	039° 06' 23.23"	Картометрический метод	5.00	–
1600	488672.05	1291718.52	053° 14' 22.71"	039° 06' 23.26"	Картометрический метод	5.00	–
1601	488661.82	1291717.44	053° 14' 22.38"	039° 06' 23.19"	Картометрический метод	5.00	–
1602	488649.43	1291713.67	053° 14' 21.98"	039° 06' 22.98"	Картометрический метод	5.00	–
1603	488611.72	1291716.09	053° 14' 20.76"	039° 06' 23.10"	Картометрический метод	5.00	–
1604	488576.70	1291710.44	053° 14' 19.63"	039° 06' 22.78"	Картометрический метод	5.00	–
1605	488565.95	1291704.74	053° 14' 19.29"	039° 06' 22.46"	Картометрический метод	5.00	–
1606	488529.29	1291691.85	053° 14' 18.10"	039° 06' 21.75"	Картометрический метод	5.00	–
1607	488502.90	1291687.54	053° 14' 17.25"	039° 06' 21.51"	Картометрический метод	5.00	–
1608	488480.27	1291687.00	053° 14' 16.52"	039° 06' 21.47"	Картометрический метод	5.00	–
1609	488449.56	1291692.39	053° 14' 15.52"	039° 06' 21.74"	Картометрический метод	5.00	–
1610	488436.63	1291699.93	053° 14' 15.10"	039° 06' 22.14"	Картометрический метод	5.00	–
1611	488421.82	1291718.25	053° 14' 14.62"	039° 06' 23.12"	Картометрический метод	5.00	–
1612	488406.46	1291723.37	053° 14' 14.12"	039° 06' 23.39"	Картометрический метод	5.00	–
1613	488383.84	1291727.95	053° 14' 13.39"	039° 06' 23.63"	Картометрический метод	5.00	–
1614	488370.91	1291729.83	053° 14' 12.97"	039° 06' 23.73"	Картометрический метод	5.00	–
1615	488351.78	1291736.84	053° 14' 12.35"	039° 06' 24.09"	Картометрический метод	5.00	–
1616	488327.81	1291754.61	053° 14' 11.57"	039° 06' 25.04"	Картометрический метод	5.00	–
1617	488303.30	1291771.58	053° 14' 10.77"	039° 06' 25.94"	Картометрический метод	5.00	–
1618	488266.13	1291803.37	053° 14' 09.56"	039° 06' 27.64"	Картометрический метод	5.00	–
1619	488237.31	1291834.61	053° 14' 08.62"	039° 06' 29.31"	Картометрический метод	5.00	–
1620	488200.40	1291876.63	053° 14' 07.41"	039° 06' 31.56"	Картометрический метод	5.00	–
1621	488172.93	1291912.46	053° 14' 06.51"	039° 06' 33.48"	Картометрический метод	5.00	–
1622	488158.11	1291938.32	053° 14' 06.03"	039° 06' 34.86"	Картометрический метод	5.00	–
1623	488124.18	1291994.88	053° 14' 04.91"	039° 06' 37.90"	Картометрический метод	5.00	–
1624	488088.62	1292054.41	053° 14' 03.75"	039° 06' 41.09"	Картометрический метод	5.00	–
1625	488061.41	1292101.28	053° 14' 02.85"	039° 06' 43.60"	Картометрический метод	5.00	–
1626	488042.83	1292146.53	053° 14' 02.24"	039° 06' 46.04"	Картометрический метод	5.00	–
1627	488032.05	1292187.21	053° 14' 01.88"	039° 06' 48.22"	Картометрический метод	5.00	–

1628	488019.39	1292245.93	053° 14' 01.45"	039° 06' 51.38"	Картометрический метод	5.00	–
1629	488009.43	1292295.49	053° 14' 01.12"	039° 06' 54.05"	Картометрический метод	5.00	–
1630	488001.08	1292366.33	053° 14' 00.83"	039° 06' 57.86"	Картометрический метод	5.00	–
1631	487993.80	1292411.58	053° 14' 00.58"	039° 07' 00.30"	Картометрический метод	5.00	–
1632	487994.88	1292439.33	053° 14' 00.61"	039° 07' 01.80"	Картометрический метод	5.00	–
1633	487999.73	1292478.11	053° 14' 00.75"	039° 07' 03.89"	Картометрический метод	5.00	–
1634	488006.06	1292493.87	053° 14' 00.95"	039° 07' 04.74"	Картометрический метод	5.00	–
1635	488010.91	1292498.59	053° 14' 01.11"	039° 07' 05.00"	Картометрический метод	5.00	–
1636	488015.35	1292496.57	053° 14' 01.25"	039° 07' 04.89"	Картометрический метод	5.00	–
1637	488016.57	1292490.10	053° 14' 01.29"	039° 07' 04.54"	Картометрический метод	5.00	–
1638	488019.80	1292487.27	053° 14' 01.40"	039° 07' 04.39"	Картометрический метод	5.00	–
1639	488023.84	1292486.87	053° 14' 01.53"	039° 07' 04.37"	Картометрический метод	5.00	–
1640	488031.78	1292489.43	053° 14' 01.78"	039° 07' 04.52"	Картометрический метод	5.00	–
1641	488039.87	1292499.66	053° 14' 02.04"	039° 07' 05.07"	Картометрический метод	5.00	–
1642	488043.23	1292508.28	053° 14' 02.15"	039° 07' 05.54"	Картометрический метод	5.00	–
1643	488042.83	1292520.81	053° 14' 02.13"	039° 07' 06.21"	Картометрический метод	5.00	–
1644	488043.50	1292532.26	053° 14' 02.15"	039° 07' 06.83"	Картометрический метод	5.00	–
1645	488049.70	1292553.13	053° 14' 02.35"	039° 07' 07.96"	Картометрический метод	5.00	–
1646	488056.97	1292581.28	053° 14' 02.57"	039° 07' 09.48"	Картометрический метод	5.00	–
1647	488063.84	1292592.59	053° 14' 02.79"	039° 07' 10.09"	Картометрический метод	5.00	–
1648	488075.82	1292605.52	053° 14' 03.18"	039° 07' 10.80"	Картометрический метод	5.00	–
1649	488089.16	1292615.62	053° 14' 03.60"	039° 07' 11.35"	Картометрический метод	5.00	–
1650	488103.70	1292623.70	053° 14' 04.07"	039° 07' 11.79"	Картометрический метод	5.00	–
1651	488119.46	1292626.94	053° 14' 04.58"	039° 07' 11.97"	Картометрический метод	5.00	–
1652	488137.10	1292633.27	053° 14' 05.15"	039° 07' 12.32"	Картометрический метод	5.00	–
1653	488152.73	1292637.71	053° 14' 05.65"	039° 07' 12.57"	Картометрический метод	5.00	–
1654	488171.45	1292639.06	053° 14' 06.26"	039° 07' 12.65"	Картометрический метод	5.00	–
1655	488209.16	1292636.90	053° 14' 07.48"	039° 07' 12.55"	Картометрический метод	5.00	–
1656	488225.59	1292634.48	053° 14' 08.01"	039° 07' 12.43"	Картометрический метод	5.00	–
1657	488240.38	1292631.81	053° 14' 08.49"	039° 07' 12.29"	Картометрический метод	5.00	–
1658	488262.09	1292622.76	053° 14' 09.20"	039° 07' 11.81"	Картометрический метод	5.00	–
1659	488276.77	1292613.87	053° 14' 09.67"	039° 07' 11.34"	Картометрический метод	5.00	–
1660	488284.85	1292605.79	053° 14' 09.94"	039° 07' 10.91"	Картометрический метод	5.00	–
1661	488301.14	1292595.29	053° 14' 10.47"	039° 07' 10.35"	Картометрический метод	5.00	–
1662	488310.30	1292588.28	053° 14' 10.76"	039° 07' 09.98"	Картометрический метод	5.00	–
1663	488314.88	1292575.35	053° 14' 10.92"	039° 07' 09.28"	Картометрический метод	5.00	–
1664	488327.81	1292564.31	053° 14' 11.34"	039° 07' 08.69"	Картометрический метод	5.00	–
1665	488348.82	1292553.54	053° 14' 12.02"	039° 07' 08.12"	Картометрический метод	5.00	–
1666	488369.83	1292546.26	053° 14' 12.70"	039° 07' 07.74"	Картометрический метод	5.00	–

					метод		
1667	488377.10	1292541.68	053° 14' 12.94"	039° 07' 07.50"	Картометрический метод	5.00	–
1668	488386.80	1292540.61	053° 14' 13.25"	039° 07' 07.44"	Картометрический метод	5.00	–
1669	488403.50	1292533.60	053° 14' 13.80"	039° 07' 07.08"	Картометрический метод	5.00	–
1670	488430.98	1292516.09	053° 14' 14.69"	039° 07' 06.14"	Картометрический метод	5.00	–
1671	488447.95	1292503.70	053° 14' 15.24"	039° 07' 05.48"	Картометрический метод	5.00	–
1672	488467.34	1292492.66	053° 14' 15.87"	039° 07' 04.90"	Картометрический метод	5.00	–
1673	488488.35	1292484.58	053° 14' 16.55"	039° 07' 04.47"	Картометрический метод	5.00	–
1674	488527.95	1292477.85	053° 14' 17.84"	039° 07' 04.13"	Картометрический метод	5.00	–
1675	488546.80	1292474.88	053° 14' 18.45"	039° 07' 03.98"	Картометрический метод	5.00	–
1676	488579.93	1292479.73	053° 14' 19.52"	039° 07' 04.26"	Картометрический метод	5.00	–
1677	488606.60	1292485.39	053° 14' 20.38"	039° 07' 04.57"	Картометрический метод	5.00	–
1678	488630.84	1292495.62	053° 14' 21.16"	039° 07' 05.14"	Картометрический метод	5.00	–
1679	488659.93	1292493.47	053° 14' 22.10"	039° 07' 05.03"	Картометрический метод	5.00	–
1680	488698.18	1292488.35	053° 14' 23.34"	039° 07' 04.78"	Картометрический метод	5.00	–
1681	488775.49	1292479.46	053° 14' 25.84"	039° 07' 04.33"	Картометрический метод	5.00	–
1682	488830.44	1292479.46	053° 14' 27.62"	039° 07' 04.36"	Картометрический метод	5.00	–
1683	488871.11	1292479.46	053° 14' 28.94"	039° 07' 04.38"	Картометрический метод	5.00	–
1684	488897.51	1292482.15	053° 14' 29.79"	039° 07' 04.54"	Картометрический метод	5.00	–
1685	488944.11	1292493.20	053° 14' 31.29"	039° 07' 05.16"	Картометрический метод	5.00	–
1686	488971.04	1292500.74	053° 14' 32.16"	039° 07' 05.57"	Картометрический метод	5.00	–
1687	488995.29	1292501.28	053° 14' 32.95"	039° 07' 05.62"	Картометрический метод	5.00	–
1688	489009.83	1292506.40	053° 14' 33.42"	039° 07' 05.90"	Картометрический метод	5.00	–
1689	489063.70	1292535.22	053° 14' 35.15"	039° 07' 07.48"	Картометрический метод	5.00	–
1690	489075.47	1292545.55	053° 14' 35.53"	039° 07' 08.04"	Картометрический метод	5.00	–
1691	489090.77	1292560.00	053° 14' 36.02"	039° 07' 08.83"	Картометрический метод	5.00	–
1692	489118.92	1292582.09	053° 14' 36.92"	039° 07' 10.03"	Картометрический метод	5.00	–
1693	489128.62	1292597.85	053° 14' 37.23"	039° 07' 10.89"	Картометрический метод	5.00	–
1694	489129.43	1292607.68	053° 14' 37.25"	039° 07' 11.42"	Картометрический метод	5.00	–
1695	489123.91	1292616.03	053° 14' 37.07"	039° 07' 11.86"	Картометрический метод	5.00	–
1696	489116.50	1292630.98	053° 14' 36.83"	039° 07' 12.67"	Картометрический метод	5.00	–
1697	489105.99	1292652.39	053° 14' 36.48"	039° 07' 13.82"	Картометрический метод	5.00	–
1698	489103.30	1292668.69	053° 14' 36.39"	039° 07' 14.69"	Картометрический метод	5.00	–
1699	489106.53	1292676.23	053° 14' 36.49"	039° 07' 15.10"	Картометрический метод	5.00	–
1700	489115.69	1292685.25	053° 14' 36.79"	039° 07' 15.59"	Картометрический метод	5.00	–
1701	489118.11	1292692.39	053° 14' 36.86"	039° 07' 15.98"	Картометрический метод	5.00	–
1702	489114.07	1292701.95	053° 14' 36.73"	039° 07' 16.49"	Картометрический метод	5.00	–
1703	489103.57	1292708.01	053° 14' 36.39"	039° 07' 16.81"	Картометрический метод	5.00	–
1704	489090.77	1292714.21	053° 14' 35.97"	039° 07' 17.14"	Картометрический метод	5.00	–



1705	489081.08	1292725.79	053° 14' 35.66"	039° 07' 17.76"	Картометрический метод	5.00	–
1706	489076.01	1292730.52	053° 14' 35.49"	039° 07' 18.02"	Картометрический метод	5.00	–
1707	489068.01	1292748.55	053° 14' 35.23"	039° 07' 18.98"	Картометрический метод	5.00	–
1708	489063.43	1292763.10	053° 14' 35.07"	039° 07' 19.77"	Картометрический метод	5.00	–
1709	489064.38	1292771.72	053° 14' 35.10"	039° 07' 20.23"	Картометрический метод	5.00	–
1710	489069.23	1292783.84	053° 14' 35.26"	039° 07' 20.89"	Картометрический метод	5.00	–
1711	489074.07	1292795.15	053° 14' 35.41"	039° 07' 21.50"	Картометрический метод	5.00	–
1712	489087.81	1292811.99	053° 14' 35.85"	039° 07' 22.41"	Картометрический метод	5.00	–
1713	489098.59	1292826.67	053° 14' 36.19"	039° 07' 23.21"	Картометрический метод	5.00	–
1714	489104.38	1292844.44	053° 14' 36.38"	039° 07' 24.17"	Картометрический метод	5.00	–
1715	489110.30	1292866.67	053° 14' 36.56"	039° 07' 25.37"	Картометрический метод	5.00	–
1716	489109.49	1292893.87	053° 14' 36.53"	039° 07' 26.84"	Картометрический метод	5.00	–
1717	489108.42	1292906.80	053° 14' 36.49"	039° 07' 27.54"	Картометрический метод	5.00	–
1718	489113.94	1292922.42	053° 14' 36.66"	039° 07' 28.38"	Картометрический метод	5.00	–
1719	489123.77	1292955.56	053° 14' 36.97"	039° 07' 30.17"	Картометрический метод	5.00	–
1720	489124.44	1292974.41	053° 14' 36.99"	039° 07' 31.19"	Картометрический метод	5.00	–
1721	489116.90	1292991.92	053° 14' 36.74"	039° 07' 32.13"	Картометрический метод	5.00	–
1722	489111.52	1293010.77	053° 14' 36.56"	039° 07' 33.14"	Картометрический метод	5.00	–
1723	489103.43	1293028.15	053° 14' 36.29"	039° 07' 34.08"	Картометрический метод	5.00	–
1724	489102.63	1293037.85	053° 14' 36.26"	039° 07' 34.60"	Картометрический метод	5.00	–
1725	489105.59	1293046.06	053° 14' 36.36"	039° 07' 35.04"	Картометрический метод	5.00	–
1726	489108.28	1293052.93	053° 14' 36.44"	039° 07' 35.42"	Картометрический метод	5.00	–
1727	489107.86	1293062.75	053° 14' 36.43"	039° 07' 35.95"	Картометрический метод	5.00	–
1728	489101.95	1293070.71	053° 14' 36.23"	039° 07' 36.37"	Картометрический метод	5.00	–
1729	489094.14	1293071.65	053° 14' 35.98"	039° 07' 36.42"	Картометрический метод	5.00	–
1730	489089.83	1293077.31	053° 14' 35.84"	039° 07' 36.72"	Картометрический метод	5.00	–
1731	489087.00	1293094.14	053° 14' 35.74"	039° 07' 37.63"	Картометрический метод	5.00	–
1732	489085.79	1293111.65	053° 14' 35.70"	039° 07' 38.57"	Картометрический метод	5.00	–
1733	489085.79	1293135.89	053° 14' 35.69"	039° 07' 39.88"	Картометрический метод	5.00	–
1734	489089.55	1293144.36	053° 14' 35.81"	039° 07' 40.34"	Картометрический метод	5.00	–
1735	489092.26	1293157.44	053° 14' 35.89"	039° 07' 41.04"	Картометрический метод	5.00	–
1736	489093.87	1293175.76	053° 14' 35.94"	039° 07' 42.03"	Картометрический метод	5.00	–
1737	489100.88	1293182.22	053° 14' 36.16"	039° 07' 42.38"	Картометрический метод	5.00	–
1738	489117.31	1293187.07	053° 14' 36.69"	039° 07' 42.65"	Картометрический метод	5.00	–
1739	489123.50	1293195.96	053° 14' 36.89"	039° 07' 43.14"	Картометрический метод	5.00	–
1740	489123.50	1293208.08	053° 14' 36.89"	039° 07' 43.79"	Картометрический метод	5.00	–
1741	489119.73	1293228.55	053° 14' 36.76"	039° 07' 44.89"	Картометрический метод	5.00	–
1742	489111.38	1293242.29	053° 14' 36.49"	039° 07' 45.63"	Картометрический метод	5.00	–
1743	489100.88	1293246.87	053° 14' 36.15"	039° 07' 45.87"	Картометрический метод	5.00	–

					метод		
1744	489089.83	1293248.22	053° 14' 35.79"	039° 07' 45.94"	Картометрический метод	5.00	–
1745	489085.39	1293252.66	053° 14' 35.64"	039° 07' 46.17"	Картометрический метод	5.00	–
1746	489086.87	1293263.97	053° 14' 35.69"	039° 07' 46.79"	Картометрический метод	5.00	–
1747	489091.72	1293280.40	053° 14' 35.84"	039° 07' 47.67"	Картометрический метод	5.00	–
1748	489099.12	1293294.55	053° 14' 36.07"	039° 07' 48.44"	Картометрический метод	5.00	–
1749	489097.37	1293302.76	053° 14' 36.02"	039° 07' 48.88"	Картометрический метод	5.00	–
1750	489095.76	1293310.03	053° 14' 35.96"	039° 07' 49.27"	Картометрический метод	5.00	–
1751	489099.12	1293325.25	053° 14' 36.07"	039° 07' 50.10"	Картометрический метод	5.00	–
1752	489096.16	1293333.87	053° 14' 35.97"	039° 07' 50.56"	Картометрический метод	5.00	–
1753	489085.66	1293344.24	053° 14' 35.62"	039° 07' 51.11"	Картометрический метод	5.00	–
1754	489082.15	1293358.79	053° 14' 35.51"	039° 07' 51.90"	Картометрический метод	5.00	–
1755	489077.43	1293385.02	053° 14' 35.35"	039° 07' 53.31"	Картометрический метод	5.00	–
1756	489073.00	1293396.77	053° 14' 35.20"	039° 07' 53.94"	Картометрический метод	5.00	–
1757	489066.53	1293403.23	053° 14' 34.99"	039° 07' 54.28"	Картометрический метод	5.00	–
1758	489049.29	1293435.69	053° 14' 34.42"	039° 07' 56.03"	Картометрический метод	5.00	–
1759	489031.78	1293482.42	053° 14' 33.84"	039° 07' 58.54"	Картометрический метод	5.00	–
1760	489012.65	1293520.30	053° 14' 33.21"	039° 08' 00.57"	Картометрический метод	5.00	–
1761	489007.68	1293531.58	053° 14' 33.05"	039° 08' 01.18"	Картометрический метод	5.00	–
1762	488994.75	1293541.28	053° 14' 32.63"	039° 08' 01.69"	Картометрический метод	5.00	–
1763	488983.43	1293544.24	053° 14' 32.26"	039° 08' 01.85"	Картометрический метод	5.00	–
1764	488974.55	1293553.94	053° 14' 31.97"	039° 08' 02.37"	Картометрический метод	5.00	–
1765	488955.15	1293583.03	053° 14' 31.33"	039° 08' 03.92"	Картометрический метод	5.00	–
1766	488942.22	1293611.58	053° 14' 30.91"	039° 08' 05.46"	Картометрический метод	5.00	–
1767	488933.33	1293640.67	053° 14' 30.61"	039° 08' 07.02"	Картометрический метод	5.00	–
1768	488931.72	1293663.84	053° 14' 30.55"	039° 08' 08.27"	Картометрический метод	5.00	–
1769	488916.09	1293688.57	053° 14' 30.04"	039° 08' 09.60"	Картометрический метод	5.00	–
1770	488911.65	1293704.73	053° 14' 29.89"	039° 08' 10.47"	Картометрический метод	5.00	–
1771	488909.63	1293722.42	053° 14' 29.82"	039° 08' 11.42"	Картометрический метод	5.00	–
1772	488907.88	1293758.25	053° 14' 29.75"	039° 08' 13.35"	Картометрический метод	5.00	–
1773	488906.66	1293793.48	053° 14' 29.70"	039° 08' 15.25"	Картометрический метод	5.00	–
1774	488907.88	1293837.44	053° 14' 29.73"	039° 08' 17.62"	Картометрический метод	5.00	–
1775	488908.69	1293883.10	053° 14' 29.74"	039° 08' 20.08"	Картометрический метод	5.00	–
1776	488904.51	1293913.40	053° 14' 29.60"	039° 08' 21.71"	Картометрический метод	5.00	–
1777	488882.69	1293959.46	053° 14' 28.88"	039° 08' 24.19"	Картометрический метод	5.00	–
1778	488872.05	1293991.65	053° 14' 28.52"	039° 08' 25.92"	Картометрический метод	5.00	–
1779	488856.84	1294035.29	053° 14' 28.02"	039° 08' 28.26"	Картометрический метод	5.00	–
1780	488851.18	1294057.37	053° 14' 27.83"	039° 08' 29.45"	Картометрический метод	5.00	–
1781	488852.79	1294075.29	053° 14' 27.88"	039° 08' 30.42"	Картометрический метод	5.00	–

1782	488848.75	1294089.43	053° 14' 27.74"	039° 08' 31.18"	Картометрический метод	5.00	–
1783	488841.89	1294108.42	053° 14' 27.51"	039° 08' 32.20"	Картометрический метод	5.00	–
1784	488839.06	1294135.35	053° 14' 27.41"	039° 08' 33.65"	Картометрический метод	5.00	–
1785	488831.11	1294151.30	053° 14' 27.15"	039° 08' 34.50"	Картометрический метод	5.00	–
1786	488826.40	1294168.89	053° 14' 27.00"	039° 08' 35.45"	Картометрический метод	5.00	–
1787	488827.61	1294197.58	053° 14' 27.03"	039° 08' 37.00"	Картометрический метод	5.00	–
1788	488835.15	1294226.44	053° 14' 27.26"	039° 08' 38.56"	Картометрический метод	5.00	–
1789	488842.96	1294243.64	053° 14' 27.51"	039° 08' 39.49"	Картометрический метод	5.00	–
1790	488862.90	1294274.75	053° 14' 28.14"	039° 08' 41.18"	Картометрический метод	5.00	–
1791	488878.65	1294300.61	053° 14' 28.65"	039° 08' 42.58"	Картометрический метод	5.00	–
1792	488891.31	1294334.81	053° 14' 29.05"	039° 08' 44.43"	Картометрический метод	5.00	–
1793	488898.21	1294350.57	053° 14' 29.26"	039° 08' 45.28"	Картометрический метод	5.00	–
1794	488909.90	1294366.33	053° 14' 29.64"	039° 08' 46.14"	Картометрический метод	5.00	–
1795	488919.60	1294375.49	053° 14' 29.95"	039° 08' 46.64"	Картометрический метод	5.00	–
1796	488935.76	1294381.14	053° 14' 30.47"	039° 08' 46.95"	Картометрический метод	5.00	–
1797	488949.49	1294382.49	053° 14' 30.91"	039° 08' 47.03"	Картометрический метод	5.00	–
1798	488965.66	1294377.91	053° 14' 31.44"	039° 08' 46.79"	Картометрический метод	5.00	–
1799	488987.47	1294365.52	053° 14' 32.15"	039° 08' 46.13"	Картометрический метод	5.00	–
1800	489012.78	1294349.67	053° 14' 32.97"	039° 08' 45.29"	Картометрический метод	5.00	–
1801	489022.22	1294340.74	053° 14' 33.28"	039° 08' 44.81"	Картометрический метод	5.00	–
1802	489026.26	1294334.01	053° 14' 33.41"	039° 08' 44.45"	Картометрический метод	5.00	–
1803	489024.65	1294322.15	053° 14' 33.36"	039° 08' 43.81"	Картометрический метод	5.00	–
1804	489025.72	1294314.88	053° 14' 33.40"	039° 08' 43.42"	Картометрический метод	5.00	–
1805	489035.42	1294305.72	053° 14' 33.72"	039° 08' 42.93"	Картометрический метод	5.00	–
1806	489044.04	1294303.30	053° 14' 33.99"	039° 08' 42.81"	Картометрический метод	5.00	–
1807	489052.93	1294306.80	053° 14' 34.28"	039° 08' 43.00"	Картометрический метод	5.00	–
1808	489062.09	1294309.23	053° 14' 34.58"	039° 08' 43.13"	Картометрический метод	5.00	–
1809	489099.80	1294307.34	053° 14' 35.80"	039° 08' 43.05"	Картометрический метод	5.00	–
1810	489133.47	1294310.03	053° 14' 36.89"	039° 08' 43.21"	Картометрический метод	5.00	–
1811	489156.90	1294314.88	053° 14' 37.64"	039° 08' 43.49"	Картометрический метод	5.00	–
1812	489169.83	1294321.89	053° 14' 38.06"	039° 08' 43.87"	Картометрический метод	5.00	–
1813	489180.34	1294334.28	053° 14' 38.39"	039° 08' 44.54"	Картометрический метод	5.00	–
1814	489184.62	1294345.36	053° 14' 38.53"	039° 08' 45.14"	Картометрический метод	5.00	–
1815	489178.23	1294362.59	053° 14' 38.32"	039° 08' 46.07"	Картометрический метод	5.00	–
1816	489162.54	1294391.08	053° 14' 37.80"	039° 08' 47.60"	Картометрический метод	5.00	–
1817	489147.66	1294410.67	053° 14' 37.31"	039° 08' 48.65"	Картометрический метод	5.00	–
1818	489135.00	1294422.99	053° 14' 36.90"	039° 08' 49.31"	Картометрический метод	5.00	–
1819	489119.44	1294446.63	053° 14' 36.39"	039° 08' 50.57"	Картометрический метод	5.00	–
1820	489107.32	1294469.52	053° 14' 35.99"	039° 08' 51.80"	Картометрический метод	5.00	–

					метод		
1821	489091.50	1294494.50	053° 14' 35.47"	039° 08' 53.14"	Картометрический метод	5.00	–
1822	489080.93	1294508.98	053° 14' 35.13"	039° 08' 53.91"	Картометрический метод	5.00	–
1823	489070.83	1294522.18	053° 14' 34.80"	039° 08' 54.62"	Картометрический метод	5.00	–
1824	489054.06	1294544.40	053° 14' 34.25"	039° 08' 55.81"	Картометрический метод	5.00	–
1825	489041.27	1294558.41	053° 14' 33.83"	039° 08' 56.56"	Картометрический метод	5.00	–
1826	489037.58	1294564.11	053° 14' 33.71"	039° 08' 56.87"	Картометрический метод	5.00	–
1827	488957.26	1294579.99	053° 14' 31.10"	039° 08' 57.68"	Картометрический метод	5.00	–
1828	488887.99	1294575.36	053° 14' 28.87"	039° 08' 57.40"	Картометрический метод	5.00	–
1829	488810.47	1294539.87	053° 14' 26.37"	039° 08' 55.44"	Картометрический метод	5.00	–
1830	488755.68	1294493.69	053° 14' 24.61"	039° 08' 52.93"	Картометрический метод	5.00	–
1831	488719.34	1294428.18	053° 14' 23.45"	039° 08' 49.38"	Картометрический метод	5.00	–
1832	488644.03	1294285.38	053° 14' 21.06"	039° 08' 41.64"	Картометрический метод	5.00	–
1833	488626.77	1294156.51	053° 14' 20.54"	039° 08' 34.68"	Картометрический метод	5.00	–
1834	488659.67	1294001.70	053° 14' 21.65"	039° 08' 26.35"	Картометрический метод	5.00	–
1835	488705.79	1293872.39	053° 14' 23.18"	039° 08' 19.40"	Картометрический метод	5.00	–
1836	488712.73	1293683.86	053° 14' 23.46"	039° 08' 09.24"	Картометрический метод	5.00	–
1837	488753.58	1293545.13	053° 14' 24.82"	039° 08' 01.78"	Картометрический метод	5.00	–
1838	488812.84	1293439.84	053° 14' 26.77"	039° 07' 56.13"	Картометрический метод	5.00	–
1839	488887.66	1293314.29	053° 14' 29.23"	039° 07' 49.40"	Картометрический метод	5.00	–
1840	488894.32	1293193.55	053° 14' 29.48"	039° 07' 42.89"	Картометрический метод	5.00	–
1841	488885.95	1293103.61	053° 14' 29.24"	039° 07' 38.04"	Картометрический метод	5.00	–
1842	488917.16	1292955.32	053° 14' 30.29"	039° 07' 30.06"	Картометрический метод	5.00	–
1843	488874.93	1292835.86	053° 14' 28.96"	039° 07' 23.60"	Картометрический метод	5.00	–
1844	488864.38	1292770.15	053° 14' 28.63"	039° 07' 20.05"	Картометрический метод	5.00	–
1845	488881.08	1292684.86	053° 14' 29.20"	039° 07' 15.46"	Картометрический метод	5.00	–
1846	488786.63	1292679.47	053° 14' 26.15"	039° 07' 15.12"	Картометрический метод	5.00	–
1847	488625.51	1292695.56	053° 14' 20.93"	039° 07' 15.91"	Картометрический метод	5.00	–
1848	488547.19	1292679.04	053° 14' 18.40"	039° 07' 14.99"	Картометрический метод	5.00	–
1849	488441.85	1292737.43	053° 14' 14.98"	039° 07' 18.08"	Картометрический метод	5.00	–
1850	488343.42	1292803.23	053° 14' 11.77"	039° 07' 21.58"	Картометрический метод	5.00	–
1851	488280.64	1292827.72	053° 14' 09.74"	039° 07' 22.87"	Картометрический метод	5.00	–
1852	488126.09	1292835.94	053° 14' 04.73"	039° 07' 23.24"	Картометрический метод	5.00	–
1853	488023.51	1292804.55	053° 14' 01.43"	039° 07' 21.50"	Картометрический метод	5.00	–
1854	487974.48	1292779.49	053° 13' 59.85"	039° 07' 20.13"	Картометрический метод	5.00	–
1855	487901.23	1292706.77	053° 13' 57.50"	039° 07' 16.17"	Картометрический метод	5.00	–
1856	487849.73	1292617.01	053° 13' 55.86"	039° 07' 11.31"	Картометрический метод	5.00	–
1857	487808.32	1292536.13	053° 13' 54.54"	039° 07' 06.93"	Картометрический метод	5.00	–
1858	487793.80	1292413.21	053° 13' 54.11"	039° 07' 00.29"	Картометрический метод	5.00	–

1859	487821.73	1292215.39	053° 13' 55.07"	039° 06' 49.64"	Картометрический метод	5.00	–
1860	487848.16	1292100.63	053° 13' 55.96"	039° 06' 43.47"	Картометрический метод	5.00	–
1861	487909.52	1291965.38	053° 13' 57.98"	039° 06' 36.21"	Картометрический метод	5.00	–
1862	488000.97	1291810.32	053° 14' 00.98"	039° 06' 27.89"	Картометрический метод	5.00	–
1863	488114.06	1291673.45	053° 14' 04.68"	039° 06' 20.57"	Картометрический метод	5.00	–
1864	488251.24	1291563.94	053° 14' 09.15"	039° 06' 14.73"	Картометрический метод	5.00	–
1865	488323.08	1291537.52	053° 14' 11.48"	039° 06' 13.33"	Картометрический метод	5.00	–
1866	488388.45	1291501.95	053° 14' 13.60"	039° 06' 11.45"	Картометрический метод	5.00	–
1867	488512.54	1291487.77	053° 14' 17.62"	039° 06' 10.74"	Картометрический метод	5.00	–
1868	488635.98	1291515.68	053° 14' 21.60"	039° 06' 12.30"	Картометрический метод	5.00	–
1869	488772.47	1291513.54	053° 14' 26.02"	039° 06' 12.25"	Картометрический метод	5.00	–
1870	488821.61	1291495.84	053° 14' 27.61"	039° 06' 11.32"	Картометрический метод	5.00	–
1871	488897.31	1291493.75	053° 14' 30.06"	039° 06' 11.24"	Картометрический метод	5.00	–
1872	488870.21	1291456.36	053° 14' 29.20"	039° 06' 09.21"	Картометрический метод	5.00	–
1873	488746.74	1291369.58	053° 14' 25.23"	039° 06' 04.48"	Картометрический метод	5.00	–
1874	488683.37	1291334.07	053° 14' 23.19"	039° 06' 02.53"	Картометрический метод	5.00	–
1875	488564.13	1291223.34	053° 14' 19.36"	039° 05' 56.51"	Картометрический метод	5.00	–
1876	488474.67	1291102.57	053° 14' 16.50"	039° 05' 49.95"	Картометрический метод	5.00	–
1877	488448.12	1291003.51	053° 14' 15.67"	039° 05' 44.60"	Картометрический метод	5.00	–
1878	488399.45	1290900.72	053° 14' 14.12"	039° 05' 39.04"	Картометрический метод	5.00	–
1879	488323.86	1290808.51	053° 14' 11.70"	039° 05' 34.03"	Картометрический метод	5.00	–
1880	488288.68	1290655.58	053° 14' 10.61"	039° 05' 25.77"	Картометрический метод	5.00	–
1881	488285.37	1290601.34	053° 14' 10.52"	039° 05' 22.84"	Картометрический метод	5.00	–
1882	488320.33	1290474.22	053° 14' 11.68"	039° 05' 16.01"	Картометрический метод	5.00	–
1883	488419.24	1290331.02	053° 14' 14.92"	039° 05' 08.33"	Картометрический метод	5.00	–
1884	488597.71	1290211.50	053° 14' 20.73"	039° 05' 01.97"	Картометрический метод	5.00	–
1885	488726.85	1290133.50	053° 14' 24.92"	039° 04' 57.82"	Картометрический метод	5.00	–
1886	488827.56	1290103.08	053° 14' 28.19"	039° 04' 56.23"	Картометрический метод	5.00	–
1887	488903.53	1290095.60	053° 14' 30.65"	039° 04' 55.86"	Картометрический метод	5.00	–
1888	488996.41	1290050.49	053° 14' 33.67"	039° 04' 53.47"	Картометрический метод	5.00	–
1889	489055.69	1290005.14	053° 14' 35.60"	039° 04' 51.05"	Картометрический метод	5.00	–
1890	489140.78	1289967.44	053° 14' 38.36"	039° 04' 49.05"	Картометрический метод	5.00	–
1891	489216.51	1289965.45	053° 14' 40.81"	039° 04' 48.98"	Картометрический метод	5.00	–
1892	489222.82	1289925.97	053° 14' 41.02"	039° 04' 46.85"	Картометрический метод	5.00	–
1893	489265.83	1289836.55	053° 14' 42.44"	039° 04' 42.05"	Картометрический метод	5.00	–
1894	489285.44	1289730.16	053° 14' 43.10"	039° 04' 36.32"	Картометрический метод	5.00	–
1895	489345.60	1289556.84	053° 14' 45.09"	039° 04' 27.00"	Картометрический метод	5.00	–
1896	489383.76	1289414.30	053° 14' 46.37"	039° 04' 19.33"	Картометрический метод	5.00	–
1897	489454.09	1289306.51	053° 14' 48.67"	039° 04' 13.55"	Картометрический метод	5.00	–

					метод		
1898	489519.93	1289218.34	053° 14' 50.82"	039° 04' 08.83"	Картометрический метод	5.00	–
1899	489573.15	1289174.11	053° 14' 52.56"	039° 04' 06.47"	Картометрический метод	5.00	–
1900	489584.27	1289126.84	053° 14' 52.93"	039° 04' 03.92"	Картометрический метод	5.00	–
1901	489572.85	1289079.06	053° 14' 52.57"	039° 04' 01.34"	Картометрический метод	5.00	–
1902	489579.85	1288964.00	053° 14' 52.83"	039° 03' 55.14"	Картометрический метод	5.00	–
1903	489623.09	1288844.79	053° 14' 54.26"	039° 03' 48.73"	Картометрический метод	5.00	–
1904	489682.75	1288697.28	053° 14' 56.23"	039° 03' 40.80"	Картометрический метод	5.00	–
1905	489713.89	1288548.03	053° 14' 57.27"	039° 03' 32.76"	Картометрический метод	5.00	–
1906	489715.15	1288460.06	053° 14' 57.34"	039° 03' 28.02"	Картометрический метод	5.00	–
1907	489667.30	1288388.03	053° 14' 55.81"	039° 03' 24.11"	Картометрический метод	5.00	–
1908	489578.64	1288209.83	053° 14' 52.98"	039° 03' 14.47"	Картометрический метод	5.00	–
1909	489551.52	1288074.60	053° 14' 52.14"	039° 03' 07.16"	Картометрический метод	5.00	–
1910	489564.16	1287989.54	053° 14' 52.57"	039° 03' 02.58"	Картометрический метод	5.00	–
1911	489625.07	1287876.80	053° 14' 54.57"	039° 02' 56.53"	Картометрический метод	5.00	–
1912	489592.42	1287828.09	053° 14' 53.53"	039° 02' 53.89"	Картометрический метод	5.00	–
1913	489550.91	1287710.78	053° 14' 52.22"	039° 02' 47.54"	Картометрический метод	5.00	–
1914	489540.64	1287482.50	053° 14' 51.94"	039° 02' 35.23"	Картометрический метод	5.00	–
1915	489587.35	1287319.69	053° 14' 53.49"	039° 02' 26.47"	Картометрический метод	5.00	–
1916	489707.10	1287115.99	053° 14' 57.42"	039° 02' 15.53"	Картометрический метод	5.00	–
1917	489770.63	1287041.51	053° 14' 59.49"	039° 02' 11.54"	Картометрический метод	5.00	–
1918	489811.82	1287007.72	053° 15' 00.83"	039° 02' 09.73"	Картометрический метод	5.00	–
1919	489873.40	1286982.65	053° 15' 02.83"	039° 02' 08.41"	Картометрический метод	5.00	–
1920	489946.43	1286980.14	053° 15' 05.19"	039° 02' 08.30"	Картометрический метод	5.00	–
1921	490002.23	1286898.88	053° 15' 07.02"	039° 02' 03.94"	Картометрический метод	5.00	–
1922	490057.84	1286857.36	053° 15' 08.83"	039° 02' 01.73"	Картометрический метод	5.00	–
1923	490124.29	1286837.35	053° 15' 10.98"	039° 02' 00.68"	Картометрический метод	5.00	–
1924	490193.58	1286841.24	053° 15' 13.22"	039° 02' 00.92"	Картометрический метод	5.00	–
1925	490273.43	1286868.45	053° 15' 15.80"	039° 02' 02.42"	Картометрический метод	5.00	–
1926	490328.29	1286914.55	053° 15' 17.56"	039° 02' 04.92"	Картометрический метод	5.00	–
1927	490443.52	1287009.19	053° 15' 21.27"	039° 02' 10.08"	Картометрический метод	5.00	–
1928	490485.09	1287053.62	053° 15' 22.60"	039° 02' 12.49"	Картометрический метод	5.00	–
1929	490548.51	1287187.11	053° 15' 24.62"	039° 02' 19.72"	Картометрический метод	5.00	–
1930	490588.56	1287178.19	053° 15' 25.91"	039° 02' 19.25"	Картометрический метод	5.00	–
1931	490625.97	1287163.49	053° 15' 27.13"	039° 02' 18.48"	Картометрический метод	5.00	–
1932	490640.08	1287044.23	053° 15' 27.61"	039° 02' 12.05"	Картометрический метод	5.00	–
1933	490464.91	1286870.90	053° 15' 21.99"	039° 02' 02.63"	Картометрический метод	5.00	–
1934	490368.73	1286745.15	053° 15' 18.91"	039° 01' 55.80"	Картометрический метод	5.00	–
1935	490340.86	1286649.68	053° 15' 18.03"	039° 01' 50.64"	Картометрический метод	5.00	–

1936	490270.47	1286592.54	053° 15' 15.77"	039° 01' 47.53"	Картометрический метод	5.00	–
1937	490201.39	1286506.29	053° 15' 13.56"	039° 01' 42.85"	Картометрический метод	5.00	–
1938	490068.14	1286254.26	053° 15' 09.31"	039° 01' 29.20"	Картометрический метод	5.00	–
1939	490045.61	1286120.70	053° 15' 08.61"	039° 01' 21.99"	Картометрический метод	5.00	–
1940	490011.62	1286065.53	053° 15' 07.53"	039° 01' 19.00"	Картометрический метод	5.00	–
1941	489947.28	1285884.66	053° 15' 05.49"	039° 01' 09.22"	Картометрический метод	5.00	–
1942	489946.65	1285813.97	053° 15' 05.49"	039° 01' 05.41"	Картометрический метод	5.00	–
1943	489980.29	1285726.55	053° 15' 06.60"	039° 01' 00.71"	Картометрический метод	5.00	–
1944	490017.02	1285674.53	053° 15' 07.80"	039° 00' 57.92"	Картометрический метод	5.00	–
1945	489989.64	1285555.27	053° 15' 06.94"	039° 00' 51.47"	Картометрический метод	5.00	–
1946	490000.48	1285421.03	053° 15' 07.32"	039° 00' 44.24"	Картометрический метод	5.00	–
1947	490038.12	1285304.80	053° 15' 08.57"	039° 00' 37.98"	Картометрический метод	5.00	–
1948	490080.86	1285242.90	053° 15' 09.97"	039° 00' 34.66"	Картометрический метод	5.00	–
1949	490148.44	1285194.39	053° 15' 12.16"	039° 00' 32.07"	Картометрический метод	5.00	–
1950	490202.34	1285136.42	053° 15' 13.92"	039° 00' 28.97"	Картометрический метод	5.00	–
1951	490281.73	1284982.50	053° 15' 16.52"	039° 00' 20.70"	Картометрический метод	5.00	–
1952	490328.19	1284839.71	053° 15' 18.06"	039° 00' 13.01"	Картометрический метод	5.00	–
1953	490313.29	1284750.06	053° 15' 17.60"	039° 00' 08.17"	Картометрический метод	5.00	–
1954	490312.87	1284680.50	053° 15' 17.60"	039° 00' 04.42"	Картометрический метод	5.00	–
1955	490342.94	1284598.10	053° 15' 18.59"	038° 59' 59.99"	Картометрический метод	5.00	–
1956	490348.80	1284572.43	053° 15' 18.79"	038° 59' 58.60"	Картометрический метод	5.00	–
1957	490312.34	1284537.56	053° 15' 17.62"	038° 59' 56.71"	Картометрический метод	5.00	–
1958	490284.07	1284517.59	053° 15' 16.71"	038° 59' 55.62"	Картометрический метод	5.00	–
1959	490242.03	1284458.99	053° 15' 15.36"	038° 59' 52.44"	Картометрический метод	5.00	–
1960	490209.91	1284347.68	053° 15' 14.35"	038° 59' 46.43"	Картометрический метод	5.00	–
1961	490178.89	1284289.69	053° 15' 13.36"	038° 59' 43.29"	Картометрический метод	5.00	–
1962	490150.70	1284195.58	053° 15' 12.47"	038° 59' 38.20"	Картометрический метод	5.00	–
1963	490106.42	1284147.35	053° 15' 11.05"	038° 59' 35.58"	Картометрический метод	5.00	–
1964	489943.07	1283845.16	053° 15' 05.83"	038° 59' 19.22"	Картометрический метод	5.00	–
1965	489914.65	1283748.01	053° 15' 04.94"	038° 59' 13.97"	Картометрический метод	5.00	–
1966	489885.15	1283669.59	053° 15' 04.00"	038° 59' 09.73"	Картометрический метод	5.00	–
1967	489879.00	1283506.78	053° 15' 03.84"	038° 59' 00.95"	Картометрический метод	5.00	–
1968	489897.05	1283425.46	053° 15' 04.44"	038° 58' 56.57"	Картометрический метод	5.00	–
1969	489979.44	1283276.25	053° 15' 07.14"	038° 58' 48.55"	Картометрический метод	5.00	–
1970	490052.65	1283213.83	053° 15' 09.52"	038° 58' 45.21"	Картометрический метод	5.00	–
1971	490177.99	1283171.09	053° 15' 13.59"	038° 58' 42.96"	Картометрический метод	5.00	–
1972	490303.54	1283160.01	053° 15' 17.65"	038° 58' 42.41"	Картометрический метод	5.00	–
1973	490493.98	1283181.68	053° 15' 23.80"	038° 58' 43.65"	Картометрический метод	5.00	–
1974	490545.68	1283127.17	053° 15' 25.49"	038° 58' 40.72"	Картометрический метод	5.00	–

					метод		
1975	490597.11	1283063.72	053° 15' 27.17"	038° 58' 37.32"	Картометрический метод	5.00	–
1976	490651.28	1283022.26	053° 15' 28.93"	038° 58' 35.10"	Картометрический метод	5.00	–
1977	490706.74	1282941.20	053° 15' 30.74"	038° 58' 30.75"	Картометрический метод	5.00	–
1978	490797.88	1282814.65	053° 15' 33.72"	038° 58' 23.96"	Картометрический метод	5.00	–
1979	490867.33	1282738.88	053° 15' 35.98"	038° 58' 19.90"	Картометрический метод	5.00	–
1980	490926.33	1282688.70	053° 15' 37.90"	038° 58' 17.21"	Картометрический метод	5.00	–
1981	490982.48	1282611.33	053° 15' 39.73"	038° 58' 13.06"	Картометрический метод	5.00	–
1982	491109.77	1282468.31	053° 15' 43.88"	038° 58' 05.39"	Картометрический метод	5.00	–
1983	491117.00	1282450.93	053° 15' 44.12"	038° 58' 04.46"	Картометрический метод	5.00	–
1984	491083.14	1282451.14	053° 15' 43.02"	038° 58' 04.45"	Картометрический метод	5.00	–
1985	491015.11	1282441.88	053° 15' 40.82"	038° 58' 03.93"	Картометрический метод	5.00	–
1986	490952.41	1282469.81	053° 15' 38.79"	038° 58' 05.41"	Картометрический метод	5.00	–
1987	490846.59	1282477.95	053° 15' 35.37"	038° 58' 05.81"	Картометрический метод	5.00	–
1988	490773.03	1282466.68	053° 15' 32.99"	038° 58' 05.18"	Картометрический метод	5.00	–
1989	490689.25	1282417.32	053° 15' 30.29"	038° 58' 02.49"	Картометрический метод	5.00	–
1990	490615.09	1282328.28	053° 15' 27.91"	038° 57' 57.66"	Картометрический метод	5.00	–
1991	490547.60	1282192.74	053° 15' 25.76"	038° 57' 50.32"	Картометрический метод	5.00	–
1992	490519.04	1281956.95	053° 15' 24.88"	038° 57' 37.59"	Картометрический метод	5.00	–
1993	490523.33	1281890.47	053° 15' 25.04"	038° 57' 34.01"	Картометрический метод	5.00	–
1994	490565.27	1281791.15	053° 15' 26.42"	038° 57' 28.67"	Картометрический метод	5.00	–
1995	490607.24	1281738.19	053° 15' 27.78"	038° 57' 25.82"	Картометрический метод	5.00	–
1996	490718.38	1281659.25	053° 15' 31.40"	038° 57' 21.61"	Картометрический метод	5.00	–
1997	490747.21	1281628.16	053° 15' 32.34"	038° 57' 19.94"	Картометрический метод	5.00	–
1998	490808.52	1281582.69	053° 15' 34.33"	038° 57' 17.51"	Картометрический метод	5.00	–
1999	490875.17	1281491.19	053° 15' 36.50"	038° 57' 12.60"	Картометрический метод	5.00	–
2000	490925.38	1281446.65	053° 15' 38.14"	038° 57' 10.21"	Картометрический метод	5.00	–
2001	490987.51	1281421.24	053° 15' 40.15"	038° 57' 08.86"	Картометрический метод	5.00	–
2002	491106.36	1281313.36	053° 15' 44.02"	038° 57' 03.08"	Картометрический метод	5.00	–
2003	491248.07	1281164.70	053° 15' 48.63"	038° 56' 55.11"	Картометрический метод	5.00	–
2004	491280.72	1281119.28	053° 15' 49.70"	038° 56' 52.67"	Картометрический метод	5.00	–
2005	491308.68	1281047.61	053° 15' 50.62"	038° 56' 48.82"	Картометрический метод	5.00	–
2006	491326.59	1280910.64	053° 15' 51.23"	038° 56' 41.43"	Картометрический метод	5.00	–
2007	491298.83	1280895.36	053° 15' 50.33"	038° 56' 40.60"	Картометрический метод	5.00	–
2008	491235.06	1280833.03	053° 15' 48.28"	038° 56' 37.22"	Картометрический метод	5.00	–
2009	491199.82	1280774.94	053° 15' 47.16"	038° 56' 34.07"	Картометрический метод	5.00	–
2010	491185.75	1280699.38	053° 15' 46.72"	038° 56' 29.99"	Картометрический метод	5.00	–
2011	491000.49	1280313.46	053° 15' 40.80"	038° 56' 09.11"	Картометрический метод	5.00	–
2012	490976.19	1280287.99	053° 15' 40.02"	038° 56' 07.72"	Картометрический метод	5.00	–



2013	490902.13	1280167.39	053° 15' 37.65"	038° 56' 01.19"	Картометрический метод	5.00	–
2014	490863.81	1280069.62	053° 15' 36.43"	038° 55' 55.91"	Картометрический метод	5.00	–
2015	490814.86	1280010.47	053° 15' 34.86"	038° 55' 52.70"	Картометрический метод	5.00	–
2016	490752.36	1279815.10	053° 15' 32.88"	038° 55' 42.14"	Картометрический метод	5.00	–
2017	490749.28	1279718.89	053° 15' 32.80"	038° 55' 36.95"	Картометрический метод	5.00	–
2018	490762.19	1279653.57	053° 15' 33.23"	038° 55' 33.43"	Картометрический метод	5.00	–
2019	490810.74	1279574.86	053° 15' 34.81"	038° 55' 29.20"	Картометрический метод	5.00	–
2020	490867.10	1279522.61	053° 15' 36.65"	038° 55' 26.40"	Картометрический метод	5.00	–
2021	490898.95	1279464.52	053° 15' 37.69"	038° 55' 23.28"	Картометрический метод	5.00	–
2022	490947.95	1279417.14	053° 15' 39.28"	038° 55' 20.74"	Картометрический метод	5.00	–
2023	491165.86	1279322.52	053° 15' 46.35"	038° 55' 15.70"	Картометрический метод	5.00	–
2024	491303.37	1279277.62	053° 15' 50.81"	038° 55' 13.33"	Картометрический метод	5.00	–
2025	491380.87	1279234.73	053° 15' 53.32"	038° 55' 11.04"	Картометрический метод	5.00	–
2026	491469.06	1279214.58	053° 15' 56.18"	038° 55' 09.98"	Картометрический метод	5.00	–
2027	491448.97	1279129.28	053° 15' 55.55"	038° 55' 05.37"	Картометрический метод	5.00	–
2028	491451.76	1278904.43	053° 15' 55.68"	038° 54' 53.24"	Картометрический метод	5.00	–
2029	491511.25	1278746.50	053° 15' 57.64"	038° 54' 44.74"	Картометрический метод	5.00	–
2030	491525.04	1278673.22	053° 15' 58.10"	038° 54' 40.79"	Картометрический метод	5.00	–
2031	491708.65	1278364.17	053° 16' 04.10"	038° 54' 24.17"	Картометрический метод	5.00	–
2032	491812.54	1278142.71	053° 16' 07.50"	038° 54' 12.26"	Картометрический метод	5.00	–
2033	491789.61	1277991.19	053° 16' 06.79"	038° 54' 04.08"	Картометрический метод	5.00	–
2034	491802.16	1277894.43	053° 16' 07.21"	038° 53' 58.86"	Картометрический метод	5.00	–
2035	491800.32	1277837.08	053° 16' 07.16"	038° 53' 55.76"	Картометрический метод	5.00	–
2036	491833.39	1277704.90	053° 16' 08.26"	038° 53' 48.64"	Картометрический метод	5.00	–
2037	491800.78	1277615.05	053° 16' 07.22"	038° 53' 43.78"	Картометрический метод	5.00	–
2038	491811.55	1277475.29	053° 16' 07.59"	038° 53' 36.25"	Картометрический метод	5.00	–
2039	491899.14	1277281.43	053° 16' 10.46"	038° 53' 25.81"	Картометрический метод	5.00	–
2040	491938.54	1277221.71	053° 16' 11.75"	038° 53' 22.60"	Картометрический метод	5.00	–
2041	491919.29	1277155.08	053° 16' 11.14"	038° 53' 19.00"	Картометрический метод	5.00	–
2042	491920.22	1277086.32	053° 16' 11.18"	038° 53' 15.29"	Картометрический метод	5.00	–
2043	491954.62	1276997.29	053° 16' 12.31"	038° 53' 10.50"	Картометрический метод	5.00	–
2044	492030.71	1276911.49	053° 16' 14.78"	038° 53' 05.89"	Картометрический метод	5.00	–
2045	492105.59	1276858.21	053° 16' 17.22"	038° 53' 03.04"	Картометрический метод	5.00	–
2046	492084.21	1276814.05	053° 16' 16.53"	038° 53' 00.65"	Картометрический метод	5.00	–
2047	492066.17	1276707.50	053° 16' 15.97"	038° 52' 54.90"	Картометрический метод	5.00	–
2048	491997.63	1276593.47	053° 16' 13.77"	038° 52' 48.72"	Картометрический метод	5.00	–
2049	491975.78	1276522.75	053° 16' 13.08"	038° 52' 44.90"	Картометрический метод	5.00	–
2050	491964.61	1276448.50	053° 16' 12.73"	038° 52' 40.89"	Картометрический метод	5.00	–
2051	491979.85	1276378.95	053° 16' 13.23"	038° 52' 37.14"	Картометрический метод	5.00	–

					метод		
2052	492043.44	1276279.84	053° 16' 15.31"	038° 52' 31.81"	Картометрический метод	5.00	–
2053	492081.11	1276239.26	053° 16' 16.53"	038° 52' 29.64"	Картометрический метод	5.00	–
2054	492160.11	1276194.32	053° 16' 19.10"	038° 52' 27.23"	Картометрический метод	5.00	–
2055	492230.48	1276178.47	053° 16' 21.38"	038° 52' 26.40"	Картометрический метод	5.00	–
2056	492300.46	1276187.71	053° 16' 23.64"	038° 52' 26.92"	Картометрический метод	5.00	–
2057	492322.42	1276068.03	053° 16' 24.37"	038° 52' 20.47"	Картометрический метод	5.00	–
2058	492387.48	1275945.88	053° 16' 26.50"	038° 52' 13.89"	Картометрический метод	5.00	–
2059	492347.12	1275898.01	053° 16' 25.20"	038° 52' 11.30"	Картометрический метод	5.00	–
2060	492301.55	1275795.17	053° 16' 23.74"	038° 52' 05.74"	Картометрический метод	5.00	–
2061	492288.46	1275740.85	053° 16' 23.33"	038° 52' 02.80"	Картометрический метод	5.00	–
2062	492294.09	1275652.96	053° 16' 23.53"	038° 51' 58.06"	Картометрический метод	5.00	–
2063	492313.86	1275586.34	053° 16' 24.18"	038° 51' 54.47"	Картометрический метод	5.00	–
2064	492354.09	1275464.63	053° 16' 25.50"	038° 51' 47.92"	Картометрический метод	5.00	–
2065	492428.84	1275315.07	053° 16' 27.94"	038° 51' 39.87"	Картометрический метод	5.00	–
2066	492524.79	1275121.85	053° 16' 31.08"	038° 51' 29.47"	Картометрический метод	5.00	–
2067	492581.37	1275032.24	053° 16' 32.93"	038° 51' 24.65"	Картометрический метод	5.00	–
2068	492601.05	1275003.89	053° 16' 33.57"	038° 51' 23.12"	Картометрический метод	5.00	–
2069	492608.17	1274968.47	053° 16' 33.80"	038° 51' 21.21"	Картометрический метод	5.00	–
2070	492628.06	1274924.79	053° 16' 34.45"	038° 51' 18.86"	Картометрический метод	5.00	–
2071	492760.02	1274739.62	053° 16' 38.75"	038° 51' 08.91"	Картометрический метод	5.00	–
2072	492873.76	1274621.48	053° 16' 42.45"	038° 51' 02.56"	Картометрический метод	5.00	–
2073	492924.22	1274577.34	053° 16' 44.09"	038° 51' 00.19"	Картометрический метод	5.00	–
2074	493313.79	1274431.18	053° 16' 56.72"	038° 50' 52.41"	Картометрический метод	5.00	–
2075	493493.98	1274389.75	053° 17' 02.55"	038° 50' 50.23"	Картометрический метод	5.00	–
2076	493564.15	1274375.26	053° 17' 04.82"	038° 50' 49.46"	Картометрический метод	5.00	–
2077	493534.87	1274347.19	053° 17' 03.88"	038° 50' 47.94"	Картометрический метод	5.00	–
2078	493482.40	1274276.06	053° 17' 02.20"	038° 50' 44.09"	Картометрический метод	5.00	–
2079	493463.90	1274210.98	053° 17' 01.61"	038° 50' 40.57"	Картометрический метод	5.00	–
2080	493467.40	1274122.50	053° 17' 01.74"	038° 50' 35.79"	Картометрический метод	5.00	–
2081	493494.15	1274060.07	053° 17' 02.61"	038° 50' 32.43"	Картометрический метод	5.00	–
2082	493540.24	1274010.18	053° 17' 04.11"	038° 50' 29.75"	Картометрический метод	5.00	–
2083	493600.38	1273978.60	053° 17' 06.06"	038° 50' 28.06"	Картометрический метод	5.00	–
2084	493677.32	1273969.57	053° 17' 08.55"	038° 50' 27.60"	Картометрический метод	5.00	–
2085	493788.61	1273912.68	053° 17' 12.16"	038° 50' 24.55"	Картометрический метод	5.00	–
2086	493890.11	1273897.85	053° 17' 15.45"	038° 50' 23.78"	Картометрический метод	5.00	–
2087	493998.56	1273909.61	053° 17' 18.95"	038° 50' 24.45"	Картометрический метод	5.00	–
2088	494054.09	1273908.54	053° 17' 20.75"	038° 50' 24.40"	Картометрический метод	5.00	–
2089	494203.42	1273926.00	053° 17' 25.58"	038° 50' 25.39"	Картометрический метод	5.00	–

2090	494343.13	1273564.08	053° 17' 30.15"	038° 50' 05.89"	Картометрический метод	5.00	–
2091	494391.90	1273470.73	053° 17' 31.75"	038° 50' 00.86"	Картометрический метод	5.00	–
2092	494458.46	1273400.87	053° 17' 33.91"	038° 49' 57.10"	Картометрический метод	5.00	–
2093	494669.60	1273276.67	053° 17' 40.76"	038° 49' 50.46"	Картометрический метод	5.00	–
2094	494686.74	1273212.35	053° 17' 41.32"	038° 49' 46.99"	Картометрический метод	5.00	–
2095	494707.84	1273162.04	053° 17' 42.01"	038° 49' 44.28"	Картометрический метод	5.00	–
2096	494751.95	1273110.20	053° 17' 43.45"	038° 49' 41.49"	Картометрический метод	5.00	–
2097	494886.19	1273033.92	053° 17' 47.80"	038° 49' 37.41"	Картометрический метод	5.00	–
2098	494947.46	1272990.61	053° 17' 49.79"	038° 49' 35.08"	Картометрический метод	5.00	–
2099	494998.90	1272964.45	053° 17' 51.46"	038° 49' 33.68"	Картометрический метод	5.00	–
2100	495160.67	1272893.17	053° 17' 56.70"	038° 49' 29.88"	Картометрический метод	5.00	–
2101	495248.95	1272791.63	053° 17' 59.57"	038° 49' 24.42"	Картометрический метод	5.00	–
2102	495361.13	1272694.91	053° 18' 03.22"	038° 49' 19.22"	Картометрический метод	5.00	–
2103	495423.84	1272668.70	053° 18' 05.25"	038° 49' 17.82"	Картометрический метод	5.00	–
2104	495550.68	1272662.44	053° 18' 09.35"	038° 49' 17.52"	Картометрический метод	5.00	–
2105	495537.25	1272582.89	053° 18' 08.93"	038° 49' 13.22"	Картометрический метод	5.00	–
2106	495546.92	1272472.91	053° 18' 09.26"	038° 49' 07.28"	Картометрический метод	5.00	–
2107	495572.66	1272314.81	053° 18' 10.12"	038° 48' 58.75"	Картометрический метод	5.00	–
2108	495581.56	1272255.27	053° 18' 10.41"	038° 48' 55.54"	Картометрический метод	5.00	–
2109	495619.90	1272158.07	053° 18' 11.67"	038° 48' 50.30"	Картометрический метод	5.00	–
2110	495707.90	1272044.92	053° 18' 14.53"	038° 48' 44.21"	Картометрический метод	5.00	–
2111	495884.98	1271942.57	053° 18' 20.28"	038° 48' 38.73"	Картометрический метод	5.00	–
2112	495946.17	1271919.81	053° 18' 22.26"	038° 48' 37.51"	Картометрический метод	5.00	–
2113	496017.76	1271912.02	053° 18' 24.58"	038° 48' 37.11"	Картометрический метод	5.00	–
2114	496049.58	1271897.48	053° 18' 25.61"	038° 48' 36.33"	Картометрический метод	5.00	–
2115	496220.56	1271855.06	053° 18' 31.14"	038° 48' 34.09"	Картометрический метод	5.00	–
2116	496262.94	1271825.67	053° 18' 32.52"	038° 48' 32.51"	Картометрический метод	5.00	–
2117	496327.84	1271805.28	053° 18' 34.62"	038° 48' 31.42"	Картометрический метод	5.00	–
2118	496401.89	1271768.37	053° 18' 37.02"	038° 48' 29.45"	Картометрический метод	5.00	–
2119	496493.36	1271746.16	053° 18' 39.98"	038° 48' 28.27"	Картометрический метод	5.00	–
2120	496514.10	1271668.21	053° 18' 40.67"	038° 48' 24.07"	Картометрический метод	5.00	–
2121	496499.63	1271609.19	053° 18' 40.21"	038° 48' 20.88"	Картометрический метод	5.00	–
2122	496500.88	1271540.31	053° 18' 40.26"	038° 48' 17.16"	Картометрический метод	5.00	–
2123	496525.42	1271475.94	053° 18' 41.06"	038° 48' 13.68"	Картометрический метод	5.00	–
2124	496553.59	1271384.57	053° 18' 41.99"	038° 48' 08.76"	Картометрический метод	5.00	–
2125	496620.50	1271273.38	053° 18' 44.17"	038° 48' 02.77"	Картометрический метод	5.00	–
2126	496745.51	1271125.78	053° 18' 48.23"	038° 47' 54.82"	Картометрический метод	5.00	–
2127	496826.44	1271071.29	053° 18' 50.86"	038° 47' 51.90"	Картометрический метод	5.00	–
2128	496924.40	1271035.68	053° 18' 54.03"	038° 47' 50.00"	Картометрический метод	5.00	–

					метод		
2129	496991.94	1271027.53	053° 18' 56.22"	038° 47' 49.58"	Картометрический метод	5.00	–
2130	497076.46	1271045.89	053° 18' 58.95"	038° 47' 50.59"	Картометрический метод	5.00	–
2131	497137.82	1271071.25	053° 19' 00.93"	038° 47' 51.97"	Картометрический метод	5.00	–
2132	497208.33	1271087.52	053° 19' 03.21"	038° 47' 52.87"	Картометрический метод	5.00	–
2133	497231.21	1271045.42	053° 19' 03.95"	038° 47' 50.60"	Картометрический метод	5.00	–
2134	497232.67	1271001.92	053° 19' 04.01"	038° 47' 48.25"	Картометрический метод	5.00	–
2135	497263.19	1270907.42	053° 19' 05.01"	038° 47' 43.15"	Картометрический метод	5.00	–
2136	497275.58	1270821.44	053° 19' 05.42"	038° 47' 38.51"	Картометрический метод	5.00	–
2137	497291.01	1270768.20	053° 19' 05.93"	038° 47' 35.64"	Картометрический метод	5.00	–
2138	497271.26	1270722.75	053° 19' 05.29"	038° 47' 33.18"	Картометрический метод	5.00	–
2139	497257.17	1270657.56	053° 19' 04.85"	038° 47' 29.65"	Картометрический метод	5.00	–
2140	497270.17	1270549.46	053° 19' 05.28"	038° 47' 23.82"	Картометрический метод	5.00	–
2141	497294.92	1270486.11	053° 19' 06.09"	038° 47' 20.40"	Картометрический метод	5.00	–
2142	497359.95	1270410.13	053° 19' 08.21"	038° 47' 16.31"	Картометрический метод	5.00	–
2143	497425.31	1270358.15	053° 19' 10.33"	038° 47' 13.52"	Картометрический метод	5.00	–
2144	497500.48	1270329.47	053° 19' 12.76"	038° 47' 11.99"	Картометрический метод	5.00	–
2145	497579.04	1270281.35	053° 19' 15.31"	038° 47' 09.41"	Картометрический метод	5.00	–
2146	497569.67	1270191.37	053° 19' 15.02"	038° 47' 04.54"	Картометрический метод	5.00	–
2147	497553.74	1270077.51	053° 19' 14.52"	038° 46' 58.39"	Картометрический метод	5.00	–
2148	497552.15	1270023.26	053° 19' 14.48"	038° 46' 55.46"	Картометрический метод	5.00	–
2149	497581.10	1269926.24	053° 19' 15.43"	038° 46' 50.22"	Картометрический метод	5.00	–
2150	497607.30	1269862.18	053° 19' 16.28"	038° 46' 46.77"	Картометрический метод	5.00	–
2151	497580.17	1269827.96	053° 19' 15.41"	038° 46' 44.91"	Картометрический метод	5.00	–
2152	497538.11	1269728.03	053° 19' 14.06"	038° 46' 39.50"	Картометрический метод	5.00	–
2153	497535.49	1269658.83	053° 19' 13.99"	038° 46' 35.77"	Картометрический метод	5.00	–
2154	497565.39	1269571.75	053° 19' 14.96"	038° 46' 31.07"	Картометрический метод	5.00	–
2155	497604.70	1269513.25	053° 19' 16.24"	038° 46' 27.92"	Картометрический метод	5.00	–
2156	497661.87	1269472.01	053° 19' 18.10"	038° 46' 25.70"	Картометрический метод	5.00	–
2157	497741.74	1269450.68	053° 19' 20.68"	038° 46' 24.57"	Картометрический метод	5.00	–
2158	497816.95	1269452.69	053° 19' 23.12"	038° 46' 24.69"	Картометрический метод	5.00	–
2159	497917.74	1269403.98	053° 19' 26.38"	038° 46' 22.08"	Картометрический метод	5.00	–
2160	497937.99	1269373.50	053° 19' 27.04"	038° 46' 20.44"	Картометрический метод	5.00	–
2161	497990.98	1269327.63	053° 19' 28.76"	038° 46' 17.97"	Картометрический метод	5.00	–
2162	498112.68	1269283.73	053° 19' 32.71"	038° 46' 15.63"	Картометрический метод	5.00	–
2163	498185.78	1269283.18	053° 19' 35.07"	038° 46' 15.61"	Картометрический метод	5.00	–
2164	498211.54	1269255.39	053° 19' 35.91"	038° 46' 14.12"	Картометрический метод	5.00	–
2165	498266.24	1269213.60	053° 19' 37.68"	038° 46' 11.87"	Картометрический метод	5.00	–
2166	498354.77	1269004.25	053° 19' 40.57"	038° 46' 00.58"	Картометрический метод	5.00	–

2167	498432.39	1268908.18	053° 19' 43.10"	038° 45' 55.41"	Картометрический метод	5.00	–
2168	498494.87	1268870.74	053° 19' 45.12"	038° 45' 53.40"	Картометрический метод	5.00	–
2169	498589.01	1268784.16	053° 19' 48.18"	038° 45' 48.74"	Картометрический метод	5.00	–
2170	498640.28	1268758.24	053° 19' 49.84"	038° 45' 47.35"	Картометрический метод	5.00	–
2171	498737.04	1268743.42	053° 19' 52.97"	038° 45' 46.57"	Картометрический метод	5.00	–
2172	498857.11	1268770.26	053° 19' 56.85"	038° 45' 48.04"	Картометрический метод	5.00	–
2173	498923.25	1268797.44	053° 19' 58.99"	038° 45' 49.53"	Картометрический метод	5.00	–
2174	498947.49	1268792.88	053° 19' 59.77"	038° 45' 49.28"	Картометрический метод	5.00	–
2175	499018.08	1268728.25	053° 20' 02.06"	038° 45' 45.81"	Картометрический метод	5.00	–
2176	499133.07	1268680.77	053° 20' 05.79"	038° 45' 43.27"	Картометрический метод	5.00	–
2177	499257.85	1268655.55	053° 20' 09.83"	038° 45' 41.93"	Картометрический метод	5.00	–
2178	499305.08	1268623.42	053° 20' 11.36"	038° 45' 40.20"	Картометрический метод	5.00	–
2179	499395.13	1268578.66	053° 20' 14.28"	038° 45' 37.80"	Картометрический метод	5.00	–
2180	499477.27	1268498.38	053° 20' 16.95"	038° 45' 33.48"	Картометрический метод	5.00	–
2181	499556.82	1268462.23	053° 20' 19.52"	038° 45' 31.54"	Картометрический метод	5.00	–
2182	499615.71	1268321.15	053° 20' 21.45"	038° 45' 23.93"	Картометрический метод	5.00	–
2183	499680.97	1268256.11	053° 20' 23.56"	038° 45' 20.43"	Картометрический метод	5.00	–
2184	499729.84	1268224.19	053° 20' 25.15"	038° 45' 18.71"	Картометрический метод	5.00	–
2185	499844.42	1268194.54	053° 20' 28.86"	038° 45' 17.14"	Картометрический метод	5.00	–
2186	499918.87	1268192.65	053° 20' 31.27"	038° 45' 17.05"	Картометрический метод	5.00	–
2187	500036.08	1268230.32	053° 20' 35.05"	038° 45' 19.11"	Картометрический метод	5.00	–
2188	500105.39	1268283.35	053° 20' 37.29"	038° 45' 21.99"	Картометрический метод	5.00	–
2189	500153.50	1268260.93	053° 20' 38.85"	038° 45' 20.79"	Картометрический метод	5.00	–
2190	500225.55	1268243.25	053° 20' 41.18"	038° 45' 19.85"	Картометрический метод	5.00	–
2191	500334.91	1268258.90	053° 20' 44.72"	038° 45' 20.72"	Картометрический метод	5.00	–
2192	500394.84	1268290.07	053° 20' 46.65"	038° 45' 22.41"	Картометрический метод	5.00	–
2193	500479.99	1268301.67	053° 20' 49.40"	038° 45' 23.06"	Картометрический метод	5.00	–
2194	500715.68	1268300.85	053° 20' 57.03"	038° 45' 23.06"	Картометрический метод	5.00	–
2195	500754.84	1268269.10	053° 20' 58.30"	038° 45' 21.35"	Картометрический метод	5.00	–
2196	500814.05	1268221.40	053° 21' 00.22"	038° 45' 18.79"	Картометрический метод	5.00	–
2197	500902.13	1268188.43	053° 21' 03.07"	038° 45' 17.02"	Картометрический метод	5.00	–
2198	500975.19	1268183.93	053° 21' 05.44"	038° 45' 16.79"	Картометрический метод	5.00	–
2199	501002.83	1268134.20	053° 21' 06.34"	038° 45' 14.11"	Картометрический метод	5.00	–
2200	501119.06	1268030.51	053° 21' 10.11"	038° 45' 08.53"	Картометрический метод	5.00	–
2201	501180.17	1268000.18	053° 21' 12.09"	038° 45' 06.90"	Картометрический метод	5.00	–
2202	501273.51	1267988.12	053° 21' 15.11"	038° 45' 06.27"	Картометрический метод	5.00	–
2203	501354.49	1267996.15	053° 21' 17.73"	038° 45' 06.72"	Картометрический метод	5.00	–
2204	501437.57	1267887.96	053° 21' 20.43"	038° 45' 00.89"	Картометрический метод	5.00	–
2205	501490.54	1267813.57	053° 21' 22.15"	038° 44' 56.88"	Картометрический метод	5.00	–

					метод		
2206	501526.76	1267792.87	053° 21' 23.33"	038° 44' 55.76"	Картометрический метод	5.00	–
2207	501528.10	1267797.38	053° 21' 23.37"	038° 44' 56.01"	Картометрический метод	5.00	–
2208	501540.75	1267813.92	053° 21' 23.78"	038° 44' 56.90"	Картометрический метод	5.00	–
2209	501560.22	1267820.72	053° 21' 24.41"	038° 44' 57.28"	Картометрический метод	5.00	–
2210	501579.68	1267824.62	053° 21' 25.03"	038° 44' 57.49"	Картометрический метод	5.00	–
2211	501591.36	1267832.40	053° 21' 25.41"	038° 44' 57.91"	Картометрический метод	5.00	–
2212	501598.17	1267843.10	053° 21' 25.63"	038° 44' 58.49"	Картометрический метод	5.00	–
2213	501601.09	1267865.47	053° 21' 25.72"	038° 44' 59.70"	Картометрический метод	5.00	–
2214	501603.04	1267889.78	053° 21' 25.78"	038° 45' 01.02"	Картометрический метод	5.00	–
2215	501595.57	1267905.96	053° 21' 25.54"	038° 45' 01.89"	Картометрический метод	5.00	–
2216	501598.34	1267913.54	053° 21' 25.63"	038° 45' 02.30"	Картометрический метод	5.00	–
2217	501600.01	1267918.94	053° 21' 25.68"	038° 45' 02.60"	Картометрический метод	5.00	–
2218	501611.80	1267937.44	053° 21' 26.06"	038° 45' 03.60"	Картометрический метод	5.00	–
2219	501647.16	1267951.86	053° 21' 27.20"	038° 45' 04.38"	Картометрический метод	5.00	–
2220	501641.18	1267953.77	053° 21' 27.01"	038° 45' 04.49"	Картометрический метод	5.00	–
2221	501638.36	1267953.38	053° 21' 26.92"	038° 45' 04.46"	Картометрический метод	5.00	–
1	501622.58	1267963.79	053° 21' 26.41"	038° 45' 05.02"	Картометрический метод	5.00	–
2222	501650.27	1267968.25	053° 21' 27.30"	038° 45' 05.27"	Картометрический метод	5.00	–
2223	501659.49	1267956.89	053° 21' 27.60"	038° 45' 04.66"	Картометрический метод	5.00	–
2224	501635.16	1268003.58	053° 21' 26.81"	038° 45' 07.18"	Картометрический метод	5.00	–
2225	501614.72	1268028.86	053° 21' 26.14"	038° 45' 08.54"	Картометрический метод	5.00	–
2226	501581.63	1268057.07	053° 21' 25.07"	038° 45' 10.06"	Картометрический метод	5.00	–
2227	501557.30	1268080.41	053° 21' 24.28"	038° 45' 11.32"	Картометрический метод	5.00	–
2228	501547.57	1268100.84	053° 21' 23.96"	038° 45' 12.42"	Картометрический метод	5.00	–
2229	501546.59	1268121.26	053° 21' 23.93"	038° 45' 13.52"	Картометрический метод	5.00	–
2230	501551.46	1268137.80	053° 21' 24.08"	038° 45' 14.42"	Картометрический метод	5.00	–
2231	501560.22	1268152.39	053° 21' 24.36"	038° 45' 15.21"	Картометрический метод	5.00	–
2232	501560.22	1268161.14	053° 21' 24.36"	038° 45' 15.68"	Картометрический метод	5.00	–
2233	501564.11	1268172.81	053° 21' 24.49"	038° 45' 16.31"	Картометрический метод	5.00	–
2234	501574.82	1268177.67	053° 21' 24.83"	038° 45' 16.58"	Картометрический метод	5.00	–
2235	501576.76	1268187.40	053° 21' 24.90"	038° 45' 17.11"	Картометрический метод	5.00	–
2236	501567.03	1268205.88	053° 21' 24.58"	038° 45' 18.10"	Картометрический метод	5.00	–
2237	501551.46	1268211.71	053° 21' 24.07"	038° 45' 18.41"	Картометрический метод	5.00	–
2238	501528.10	1268223.39	053° 21' 23.32"	038° 45' 19.04"	Картометрический метод	5.00	–
2239	501535.18	1268248.77	053° 21' 23.54"	038° 45' 20.42"	Картометрический метод	5.00	–
2240	501538.82	1268261.76	053° 21' 23.66"	038° 45' 21.12"	Картометрический метод	5.00	–
2241	501571.91	1268406.68	053° 21' 24.71"	038° 45' 28.96"	Картометрический метод	5.00	–

2242	501472.31	1268433.29	053° 21' 21.49"	038° 45' 30.38"	Картометрический метод	5.00	–
2243	501336.47	1268413.04	053° 21' 17.10"	038° 45' 29.26"	Картометрический метод	5.00	–
2244	501264.23	1268501.45	053° 21' 14.75"	038° 45' 34.02"	Картометрический метод	5.00	–
2245	501213.04	1268545.92	053° 21' 13.09"	038° 45' 36.41"	Картометрический метод	5.00	–
2246	501046.41	1268608.86	053° 21' 07.69"	038° 45' 39.78"	Картометрический метод	5.00	–
2247	500982.50	1268619.50	053° 21' 05.62"	038° 45' 40.34"	Картометрический метод	5.00	–
2248	500953.77	1268644.94	053° 21' 04.69"	038° 45' 41.71"	Картометрический метод	5.00	–
2249	500905.47	1268676.58	053° 21' 03.12"	038° 45' 43.41"	Картометрический метод	5.00	–
2250	500799.27	1268704.90	053° 20' 59.68"	038° 45' 44.92"	Картометрический метод	5.00	–
2251	500516.26	1268716.18	053° 20' 50.53"	038° 45' 45.47"	Картометрический метод	5.00	–
2252	500384.14	1268710.46	053° 20' 46.25"	038° 45' 45.13"	Картометрический метод	5.00	–
2253	500285.75	1268691.19	053° 20' 43.07"	038° 45' 44.07"	Картометрический метод	5.00	–
2254	500249.56	1268706.53	053° 20' 41.90"	038° 45' 44.89"	Картометрический метод	5.00	–
2255	500091.39	1268739.77	053° 20' 36.78"	038° 45' 46.66"	Картометрический метод	5.00	–
2256	500007.33	1268727.38	053° 20' 34.06"	038° 45' 45.97"	Картометрический метод	5.00	–
2257	499942.07	1268701.73	053° 20' 31.95"	038° 45' 44.57"	Картометрический метод	5.00	–
2258	499876.57	1268782.33	053° 20' 29.83"	038° 45' 48.91"	Картометрический метод	5.00	–
2259	499788.70	1268839.29	053° 20' 26.98"	038° 45' 51.97"	Картометрический метод	5.00	–
2260	499698.93	1268865.11	053° 20' 24.07"	038° 45' 53.35"	Картометрический метод	5.00	–
2261	499627.71	1268922.99	053° 20' 21.76"	038° 45' 56.46"	Картометрический метод	5.00	–
2262	499512.25	1268980.73	053° 20' 18.02"	038° 45' 59.56"	Картометрический метод	5.00	–
2263	499403.88	1269049.58	053° 20' 14.50"	038° 46' 03.25"	Картометрический метод	5.00	–
2264	499261.25	1269079.24	053° 20' 09.88"	038° 46' 04.83"	Картометрический метод	5.00	–
2265	499246.75	1269101.65	053° 20' 09.41"	038° 46' 06.03"	Картометрический метод	5.00	–
2266	499197.33	1269149.72	053° 20' 07.81"	038° 46' 08.62"	Картометрический метод	5.00	–
2267	499095.60	1269194.19	053° 20' 04.51"	038° 46' 11.00"	Картометрический метод	5.00	–
2268	498982.81	1269203.47	053° 20' 00.86"	038° 46' 11.48"	Картометрический метод	5.00	–
2269	498938.39	1269212.73	053° 19' 59.42"	038° 46' 11.97"	Картометрический метод	5.00	–
2270	498860.56	1269211.42	053° 19' 56.91"	038° 46' 11.88"	Картометрический метод	5.00	–
2271	498786.98	1269191.16	053° 19' 54.53"	038° 46' 10.77"	Картометрический метод	5.00	–
2272	498718.52	1269218.12	053° 19' 52.31"	038° 46' 12.21"	Картометрический метод	5.00	–
2273	498668.64	1269311.34	053° 19' 50.69"	038° 46' 17.24"	Картометрический метод	5.00	–
2274	498664.43	1269375.54	053° 19' 50.54"	038° 46' 20.71"	Картометрический метод	5.00	–
2275	498650.25	1269440.82	053° 19' 50.07"	038° 46' 24.23"	Картометрический метод	5.00	–
2276	498615.37	1269497.79	053° 19' 48.94"	038° 46' 27.30"	Картометрический метод	5.00	–
2277	498531.91	1269566.62	053° 19' 46.23"	038° 46' 31.00"	Картометрический метод	5.00	–
2278	498473.00	1269597.67	053° 19' 44.32"	038° 46' 32.67"	Картометрический метод	5.00	–
2279	498286.55	1269683.66	053° 19' 38.28"	038° 46' 37.27"	Картометрический метод	5.00	–
2280	498219.37	1269693.03	053° 19' 36.10"	038° 46' 37.77"	Картометрический метод	5.00	–

					метод		
2281	498186.07	1269722.35	053° 19' 35.02"	038° 46' 39.34"	Картометрический метод	5.00	–
2282	498087.28	1269774.59	053° 19' 31.82"	038° 46' 42.14"	Картометрический метод	5.00	–
2283	498092.79	1269821.27	053° 19' 31.99"	038° 46' 44.67"	Картометрический метод	5.00	–
2284	498089.23	1269888.93	053° 19' 31.87"	038° 46' 48.32"	Картометрический метод	5.00	–
2285	498042.89	1270003.80	053° 19' 30.35"	038° 46' 54.52"	Картометрический метод	5.00	–
2286	497971.83	1270078.67	053° 19' 28.04"	038° 46' 58.55"	Картометрический метод	5.00	–
2287	497981.59	1270181.96	053° 19' 28.35"	038° 47' 04.13"	Картометрический метод	5.00	–
2288	498004.64	1270318.59	053° 19' 29.07"	038° 47' 11.51"	Картометрический метод	5.00	–
2289	498004.26	1270433.65	053° 19' 29.04"	038° 47' 17.73"	Картометрический метод	5.00	–
2290	497981.37	1270510.71	053° 19' 28.29"	038° 47' 21.89"	Картометрический метод	5.00	–
2291	497942.29	1270568.83	053° 19' 27.02"	038° 47' 25.02"	Картометрический метод	5.00	–
2292	497848.01	1270634.53	053° 19' 23.96"	038° 47' 28.55"	Картометрический метод	5.00	–
2293	497744.75	1270660.84	053° 19' 20.62"	038° 47' 29.95"	Картометрический метод	5.00	–
2294	497721.10	1270677.73	053° 19' 19.85"	038° 47' 30.85"	Картометрический метод	5.00	–
2295	497728.19	1270702.67	053° 19' 20.08"	038° 47' 32.20"	Картометрический метод	5.00	–
2296	497732.02	1270801.49	053° 19' 20.19"	038° 47' 37.54"	Картометрический метод	5.00	–
2297	497712.29	1270883.18	053° 19' 19.54"	038° 47' 41.95"	Картометрический метод	5.00	–
2298	497676.63	1270969.17	053° 19' 18.37"	038° 47' 46.59"	Картометрический метод	5.00	–
2299	497652.17	1271045.77	053° 19' 17.57"	038° 47' 50.72"	Картометрический метод	5.00	–
2300	497640.60	1271139.24	053° 19' 17.18"	038° 47' 55.77"	Картометрический метод	5.00	–
2301	497567.38	1271290.64	053° 19' 14.79"	038° 48' 03.93"	Картометрический метод	5.00	–
2302	497512.30	1271392.99	053° 19' 13.00"	038° 48' 09.44"	Картометрический метод	5.00	–
2303	497429.91	1271477.89	053° 19' 10.32"	038° 48' 14.01"	Картометрический метод	5.00	–
2304	497367.52	1271509.51	053° 19' 08.30"	038° 48' 15.70"	Картометрический метод	5.00	–
2305	497252.80	1271521.02	053° 19' 04.58"	038° 48' 16.30"	Картометрический метод	5.00	–
2306	497125.98	1271486.77	053° 19' 00.49"	038° 48' 14.42"	Картометрический метод	5.00	–
2307	497028.78	1271464.56	053° 18' 57.34"	038° 48' 13.19"	Картометрический метод	5.00	–
2308	496998.21	1271472.24	053° 18' 56.35"	038° 48' 13.60"	Картометрический метод	5.00	–
2309	496932.34	1271554.80	053° 18' 54.21"	038° 48' 18.04"	Картометрический метод	5.00	–
2310	496944.42	1271623.18	053° 18' 54.59"	038° 48' 21.74"	Картометрический метод	5.00	–
2311	496920.17	1271768.40	053° 18' 53.79"	038° 48' 29.58"	Картометрический метод	5.00	–
2312	496893.68	1271835.70	053° 18' 52.92"	038° 48' 33.21"	Картометрический метод	5.00	–
2313	496874.88	1271954.97	053° 18' 52.29"	038° 48' 39.64"	Картометрический метод	5.00	–
2314	496836.21	1272034.45	053° 18' 51.03"	038° 48' 43.93"	Картометрический метод	5.00	–
2315	496792.11	1272087.84	053° 18' 49.60"	038° 48' 46.80"	Картометрический метод	5.00	–
2316	496732.46	1272123.00	053° 18' 47.66"	038° 48' 48.68"	Картометрический метод	5.00	–
2317	496664.39	1272135.70	053° 18' 45.46"	038° 48' 49.35"	Картометрический метод	5.00	–
2318	496550.50	1272161.49	053° 18' 41.77"	038° 48' 50.72"	Картометрический метод	5.00	–



2319	496377.64	1272244.87	053° 18' 36.17"	038° 48' 55.18"	Картометрический метод	5.00	–
2320	496198.52	1272290.63	053° 18' 30.37"	038° 48' 57.60"	Картометрический метод	5.00	–
2321	496119.75	1272319.05	053° 18' 27.81"	038° 48' 59.12"	Картометрический метод	5.00	–
2322	496040.30	1272332.20	053° 18' 25.24"	038° 48' 59.81"	Картометрический метод	5.00	–
2323	495994.12	1272374.44	053° 18' 23.74"	038° 49' 02.08"	Картометрический метод	5.00	–
2324	495970.09	1272577.90	053° 18' 22.93"	038° 49' 13.06"	Картометрический метод	5.00	–
2325	496000.98	1272692.59	053° 18' 23.92"	038° 49' 19.26"	Картометрический метод	5.00	–
2326	496009.89	1272800.84	053° 18' 24.19"	038° 49' 25.11"	Картометрический метод	5.00	–
2327	495988.06	1272879.48	053° 18' 23.47"	038° 49' 29.35"	Картометрический метод	5.00	–
2328	495950.40	1272939.92	053° 18' 22.24"	038° 49' 32.61"	Картометрический метод	5.00	–
2329	495838.92	1273025.12	053° 18' 18.62"	038° 49' 37.18"	Картометрический метод	5.00	–
2330	495666.61	1273110.87	053° 18' 13.04"	038° 49' 41.76"	Картометрический метод	5.00	–
2331	495535.34	1273132.33	053° 18' 08.79"	038° 49' 42.89"	Картометрический метод	5.00	–
2332	495456.54	1273229.59	053° 18' 06.22"	038° 49' 48.12"	Картометрический метод	5.00	–
2333	495356.66	1273309.90	053° 18' 02.98"	038° 49' 52.43"	Картометрический метод	5.00	–
2334	495256.69	1273369.08	053° 17' 59.74"	038° 49' 55.60"	Картометрический метод	5.00	–
2335	495186.30	1273454.67	053° 17' 57.44"	038° 50' 00.20"	Картометрический метод	5.00	–
2336	494885.70	1273677.87	053° 17' 47.69"	038° 50' 12.17"	Картометрический метод	5.00	–
2337	494762.36	1273750.70	053° 17' 43.68"	038° 50' 16.07"	Картометрический метод	5.00	–
2338	494656.24	1274019.39	053° 17' 40.21"	038° 50' 30.55"	Картометрический метод	5.00	–
2339	494641.92	1274119.87	053° 17' 39.73"	038° 50' 35.97"	Картометрический метод	5.00	–
2340	494659.10	1274210.14	053° 17' 40.27"	038° 50' 40.85"	Картометрический метод	5.00	–
2341	494642.18	1274286.25	053° 17' 39.71"	038° 50' 44.95"	Картометрический метод	5.00	–
2342	494603.31	1274357.83	053° 17' 38.44"	038° 50' 48.81"	Картометрический метод	5.00	–
2343	494545.48	1274399.10	053° 17' 36.56"	038° 50' 51.02"	Картометрический метод	5.00	–
2344	494502.31	1274417.95	053° 17' 35.16"	038° 50' 52.03"	Картометрический метод	5.00	–
2345	494436.08	1274423.75	053° 17' 33.02"	038° 50' 52.32"	Картометрический метод	5.00	–
2346	494371.61	1274407.52	053° 17' 30.94"	038° 50' 51.43"	Картометрический метод	5.00	–
2347	494309.59	1274364.68	053° 17' 28.94"	038° 50' 49.10"	Картометрический метод	5.00	–
2348	494249.96	1274372.37	053° 17' 27.01"	038° 50' 49.50"	Картометрический метод	5.00	–
2349	494090.37	1274364.57	053° 17' 21.85"	038° 50' 49.03"	Картометрический метод	5.00	–
2350	494106.38	1274401.15	053° 17' 22.36"	038° 50' 51.01"	Картометрический метод	5.00	–
2351	494122.64	1274467.12	053° 17' 22.88"	038° 50' 54.58"	Картометрический метод	5.00	–
2352	494107.36	1274612.09	053° 17' 22.36"	038° 51' 02.40"	Картометрический метод	5.00	–
2353	494087.91	1274689.91	053° 17' 21.71"	038° 51' 06.59"	Картометрический метод	5.00	–
2354	494024.94	1274802.36	053° 17' 19.66"	038° 51' 12.64"	Картометрический метод	5.00	–
2355	493976.95	1274850.82	053° 17' 18.10"	038° 51' 15.25"	Картометрический метод	5.00	–
2356	493844.87	1274912.79	053° 17' 13.82"	038° 51' 18.56"	Картометрический метод	5.00	–
2357	493775.46	1274924.39	053° 17' 11.57"	038° 51' 19.16"	Картометрический метод	5.00	–

					метод		
2358	493682.81	1274907.84	053° 17' 08.57"	038° 51' 18.24"	Картометрический метод	5.00	–
2359	493622.81	1274872.99	053° 17' 06.64"	038° 51' 16.35"	Картометрический метод	5.00	–
2360	493579.76	1274884.39	053° 17' 05.25"	038° 51' 16.95"	Картометрический метод	5.00	–
2361	493415.43	1274971.72	053° 16' 59.91"	038° 51' 21.62"	Картометрический метод	5.00	–
2362	493374.68	1275024.20	053° 16' 58.59"	038° 51' 24.44"	Картометрический метод	5.00	–
2363	493252.89	1275149.18	053° 16' 54.63"	038° 51' 31.15"	Картометрический метод	5.00	–
2364	493218.88	1275203.24	053° 16' 53.52"	038° 51' 34.06"	Картометрический метод	5.00	–
2365	493191.49	1275288.13	053° 16' 52.62"	038° 51' 38.63"	Картометрический метод	5.00	–
2366	493121.94	1275358.97	053° 16' 50.36"	038° 51' 42.43"	Картометрический метод	5.00	–
2367	493049.10	1275382.72	053° 16' 48.00"	038° 51' 43.69"	Картометрический метод	5.00	–
2368	492960.37	1275394.62	053° 16' 45.12"	038° 51' 44.31"	Картометрический метод	5.00	–
2369	492893.26	1275386.51	053° 16' 42.95"	038° 51' 43.85"	Картометрический метод	5.00	–
2370	492838.83	1275418.91	053° 16' 41.19"	038° 51' 45.59"	Картометрический метод	5.00	–
2371	492821.72	1275474.20	053° 16' 40.62"	038° 51' 48.57"	Картометрический метод	5.00	–
2372	492776.46	1275538.30	053° 16' 39.15"	038° 51' 52.01"	Картометрический метод	5.00	–
2373	492735.52	1275655.76	053° 16' 37.81"	038° 51' 58.34"	Картометрический метод	5.00	–
2374	492747.25	1275662.18	053° 16' 38.18"	038° 51' 58.69"	Картометрический метод	5.00	–
2375	492799.23	1275706.57	053° 16' 39.86"	038° 52' 01.10"	Картометрический метод	5.00	–
2376	492850.44	1275780.97	053° 16' 41.50"	038° 52' 05.13"	Картометрический метод	5.00	–
2377	492866.54	1275849.95	053° 16' 42.01"	038° 52' 08.86"	Картометрический метод	5.00	–
2378	492856.49	1275936.54	053° 16' 41.67"	038° 52' 13.53"	Картометрический метод	5.00	–
2379	492829.37	1275999.87	053° 16' 40.78"	038° 52' 16.94"	Картометрический метод	5.00	–
2380	492822.05	1276022.91	053° 16' 40.54"	038° 52' 18.18"	Картометрический метод	5.00	–
2381	492804.35	1276088.57	053° 16' 39.96"	038° 52' 21.72"	Картометрический метод	5.00	–
2382	492729.74	1276190.22	053° 16' 37.52"	038° 52' 27.18"	Картометрический метод	5.00	–
2383	492672.99	1276418.33	053° 16' 35.65"	038° 52' 39.47"	Картометрический метод	5.00	–
2384	492620.64	1276510.25	053° 16' 33.94"	038° 52' 44.42"	Картометрический метод	5.00	–
2385	492571.74	1276558.14	053° 16' 32.35"	038° 52' 46.99"	Картометрический метод	5.00	–
2386	492479.52	1276598.49	053° 16' 29.36"	038° 52' 49.14"	Картометрический метод	5.00	–
2387	492489.79	1276694.69	053° 16' 29.67"	038° 52' 54.33"	Картометрический метод	5.00	–
2388	492537.89	1276765.08	053° 16' 31.22"	038° 52' 58.15"	Картометрический метод	5.00	–
2389	492566.07	1276874.01	053° 16' 32.11"	038° 53' 04.03"	Картометрический метод	5.00	–
2390	492568.02	1276950.26	053° 16' 32.16"	038° 53' 08.15"	Картометрический метод	5.00	–
2391	492536.37	1277056.98	053° 16' 31.11"	038° 53' 13.90"	Картометрический метод	5.00	–
2392	492454.98	1277163.88	053° 16' 28.46"	038° 53' 19.64"	Картометрический метод	5.00	–
2393	492392.02	1277203.29	053° 16' 26.42"	038° 53' 21.75"	Картометрический метод	5.00	–
2394	492393.54	1277299.53	053° 16' 26.45"	038° 53' 26.94"	Картометрический метод	5.00	–
2395	492364.91	1277385.69	053° 16' 25.51"	038° 53' 31.58"	Картометрический метод	5.00	–

2396	492328.60	1277445.64	053° 16' 24.32"	038° 53' 34.81"	Картометрический метод	5.00	–
2397	492267.91	1277496.73	053° 16' 22.35"	038° 53' 37.55"	Картометрический метод	5.00	–
2398	492247.91	1277512.42	053° 16' 21.70"	038° 53' 38.39"	Картометрический метод	5.00	–
2399	492272.28	1277539.76	053° 16' 22.48"	038° 53' 39.87"	Картометрический метод	5.00	–
2400	492303.32	1277603.09	053° 16' 23.47"	038° 53' 43.30"	Картометрический метод	5.00	–
2401	492319.06	1277687.74	053° 16' 23.97"	038° 53' 47.87"	Картометрический метод	5.00	–
2402	492304.58	1277772.60	053° 16' 23.48"	038° 53' 52.44"	Картометрический метод	5.00	–
2403	492283.35	1277827.36	053° 16' 22.79"	038° 53' 55.39"	Картометрический метод	5.00	–
2404	492216.50	1277910.63	053° 16' 20.61"	038° 53' 59.86"	Картометрический метод	5.00	–
2405	492213.61	1277944.69	053° 16' 20.51"	038° 54' 01.70"	Картометрический метод	5.00	–
2406	492241.51	1278016.81	053° 16' 21.40"	038° 54' 05.60"	Картометрический метод	5.00	–
2407	492242.49	1278182.58	053° 16' 21.40"	038° 54' 14.55"	Картометрический метод	5.00	–
2408	492144.49	1278427.41	053° 16' 18.18"	038° 54' 27.73"	Картометрический метод	5.00	–
2409	492028.56	1278640.17	053° 16' 14.39"	038° 54' 39.17"	Картометрический метод	5.00	–
2410	491963.58	1278752.28	053° 16' 12.27"	038° 54' 45.20"	Картометрический метод	5.00	–
2411	491927.14	1278800.59	053° 16' 11.08"	038° 54' 47.79"	Картометрический метод	5.00	–
2412	491921.31	1278853.64	053° 16' 10.88"	038° 54' 50.65"	Картометрический метод	5.00	–
2413	491863.64	1278994.91	053° 16' 08.99"	038° 54' 58.26"	Картометрический метод	5.00	–
2414	491867.78	1279105.31	053° 16' 09.10"	038° 55' 04.21"	Картометрический метод	5.00	–
2415	491941.50	1279376.30	053° 16' 11.43"	038° 55' 18.86"	Картометрический метод	5.00	–
2416	491971.50	1279537.40	053° 16' 12.37"	038° 55' 27.56"	Картометрический метод	5.00	–
2417	491958.86	1279605.05	053° 16' 11.95"	038° 55' 31.21"	Картометрический метод	5.00	–
2418	491908.63	1279693.24	053° 16' 10.30"	038° 55' 35.95"	Картометрический метод	5.00	–
2419	491857.18	1279736.79	053° 16' 08.63"	038° 55' 38.28"	Картометрический метод	5.00	–
2420	491765.77	1279772.39	053° 16' 05.67"	038° 55' 40.17"	Картометрический метод	5.00	–
2421	491665.53	1279775.19	053° 16' 02.42"	038° 55' 40.29"	Картометрический метод	5.00	–
2422	491601.00	1279757.01	053° 16' 00.34"	038° 55' 39.29"	Картометрический метод	5.00	–
2423	491537.13	1279717.28	053° 15' 58.28"	038° 55' 37.12"	Картометрический метод	5.00	–
2424	491485.21	1279652.15	053° 15' 56.62"	038° 55' 33.59"	Картометрический метод	5.00	–
2425	491439.13	1279674.00	053° 15' 55.12"	038° 55' 34.76"	Картометрический метод	5.00	–
2426	491303.82	1279711.92	053° 15' 50.74"	038° 55' 36.76"	Картометрический метод	5.00	–
2427	491209.83	1279750.22	053° 15' 47.69"	038° 55' 38.79"	Картометрический метод	5.00	–
2428	491178.65	1279791.45	053° 15' 46.67"	038° 55' 41.00"	Картометрический метод	5.00	–
2429	491279.57	1279992.04	053° 15' 49.90"	038° 55' 51.86"	Картометрический метод	5.00	–
2430	491344.83	1280076.21	053° 15' 51.99"	038° 55' 56.42"	Картометрический метод	5.00	–
2431	491511.95	1280404.93	053° 15' 57.33"	038° 56' 14.22"	Картометрический метод	5.00	–
2432	491563.37	1280518.26	053° 15' 58.97"	038° 56' 20.35"	Картометрический метод	5.00	–
2433	491647.64	1280577.63	053° 16' 01.68"	038° 56' 23.58"	Картометрический метод	5.00	–
2434	491698.83	1280654.87	053° 16' 03.32"	038° 56' 27.76"	Картометрический метод	5.00	–

					метод		
2435	491731.64	1280717.06	053° 16' 04.37"	038° 56' 31.13"	Картометрический метод	5.00	–
2436	491754.25	1280909.49	053° 16' 05.06"	038° 56' 41.52"	Картометрический метод	5.00	–
2437	491725.18	1281147.39	053° 16' 04.07"	038° 56' 54.35"	Картометрический метод	5.00	–
2438	491657.87	1281322.25	053° 16' 01.86"	038° 57' 03.76"	Картометрический метод	5.00	–
2439	491558.46	1281466.94	053° 15' 58.61"	038° 57' 11.53"	Картометрический метод	5.00	–
2440	491299.29	1281726.86	053° 15' 50.17"	038° 57' 25.46"	Картометрический метод	5.00	–
2441	491234.53	1281808.08	053° 15' 48.06"	038° 57' 29.82"	Картометрический метод	5.00	–
2442	491159.18	1281861.88	053° 15' 45.61"	038° 57' 32.69"	Картометрический метод	5.00	–
2443	491121.07	1281922.06	053° 15' 44.37"	038° 57' 35.93"	Картометрический метод	5.00	–
2444	491070.68	1281966.89	053° 15' 42.73"	038° 57' 38.33"	Картометрический метод	5.00	–
2445	491008.24	1281992.41	053° 15' 40.70"	038° 57' 39.68"	Картометрический метод	5.00	–
2446	491079.79	1282031.78	053° 15' 43.01"	038° 57' 41.83"	Картометрический метод	5.00	–
2447	491234.00	1282042.66	053° 15' 47.99"	038° 57' 42.47"	Картометрический метод	5.00	–
2448	491293.86	1282037.05	053° 15' 49.93"	038° 57' 42.19"	Картометрический метод	5.00	–
2449	491390.95	1282051.89	053° 15' 53.07"	038° 57' 43.03"	Картометрический метод	5.00	–
2450	491458.33	1282081.19	053° 15' 55.24"	038° 57' 44.63"	Картометрический метод	5.00	–
2451	491530.85	1282150.89	053° 15' 57.57"	038° 57' 48.42"	Картометрический метод	5.00	–
2452	491578.17	1282255.39	053° 15' 59.08"	038° 57' 54.07"	Картометрический метод	5.00	–
2453	491585.84	1282367.91	053° 15' 59.30"	038° 58' 00.15"	Картометрический метод	5.00	–
2454	491553.09	1282483.25	053° 15' 58.22"	038° 58' 06.36"	Картометрический метод	5.00	–
2455	491509.89	1282576.31	053° 15' 56.80"	038° 58' 11.36"	Картометрический метод	5.00	–
2456	491463.88	1282677.97	053° 15' 55.29"	038° 58' 16.83"	Картометрический метод	5.00	–
2457	491388.64	1282780.26	053° 15' 52.83"	038° 58' 22.32"	Картометрический метод	5.00	–
2458	491311.51	1282862.27	053° 15' 50.32"	038° 58' 26.72"	Картометрический метод	5.00	–
2459	491250.13	1282950.57	053° 15' 48.31"	038° 58' 31.46"	Картометрический метод	5.00	–
2460	491101.95	1283098.74	053° 15' 43.49"	038° 58' 39.40"	Картометрический метод	5.00	–
2461	491050.52	1283187.34	053° 15' 41.81"	038° 58' 44.16"	Картометрический метод	5.00	–
2462	490994.13	1283278.34	053° 15' 39.96"	038° 58' 49.05"	Картометрический метод	5.00	–
2463	490950.85	1283334.51	053° 15' 38.55"	038° 58' 52.06"	Картометрический метод	5.00	–
2464	490877.59	1283378.96	053° 15' 36.17"	038° 58' 54.43"	Картометрический метод	5.00	–
2465	490835.78	1283426.45	053° 15' 34.81"	038° 58' 56.98"	Картометрический метод	5.00	–
2466	490782.86	1283508.87	053° 15' 33.08"	038° 59' 01.40"	Картометрический метод	5.00	–
2467	490708.47	1283569.77	053° 15' 30.65"	038° 59' 04.66"	Картометрический метод	5.00	–
2468	490643.80	1283597.17	053° 15' 28.56"	038° 59' 06.11"	Картометрический метод	5.00	–
2469	490482.50	1283603.64	053° 15' 23.34"	038° 59' 06.40"	Картометрический метод	5.00	–
2470	490341.31	1283581.83	053° 15' 18.78"	038° 59' 05.17"	Картометрический метод	5.00	–
2471	490303.87	1283580.84	053° 15' 17.57"	038° 59' 05.10"	Картометрический метод	5.00	–
2472	490329.02	1283672.56	053° 15' 18.36"	038° 59' 10.06"	Картометрический метод	5.00	–

2473	490447.94	1283894.68	053° 15' 22.15"	038° 59' 22.09"	Картометрический метод	5.00	–
2474	490490.01	1283945.95	053° 15' 23.50"	038° 59' 24.87"	Картометрический метод	5.00	–
2475	490527.02	1283997.28	053° 15' 24.69"	038° 59' 27.65"	Картометрический метод	5.00	–
2476	490558.08	1284077.90	053° 15' 25.67"	038° 59' 32.01"	Картометрический метод	5.00	–
2477	490609.40	1284156.73	053° 15' 27.32"	038° 59' 36.28"	Картометрический метод	5.00	–
2478	490639.92	1284277.43	053° 15' 28.28"	038° 59' 42.81"	Картометрический метод	5.00	–
2479	490705.01	1284333.57	053° 15' 30.37"	038° 59' 45.86"	Картометрический метод	5.00	–
2480	490746.63	1284396.98	053° 15' 31.70"	038° 59' 49.30"	Картометрический метод	5.00	–
2481	490767.87	1284465.50	053° 15' 32.37"	038° 59' 53.00"	Картометрический метод	5.00	–
2482	490752.84	1284669.96	053° 15' 31.84"	039° 00' 04.02"	Картометрический метод	5.00	–
2483	490739.13	1284739.38	053° 15' 31.38"	039° 00' 07.76"	Картометрический метод	5.00	–
2484	490738.82	1284795.52	053° 15' 31.35"	039° 00' 10.79"	Картометрический метод	5.00	–
2485	490737.95	1284890.09	053° 15' 31.30"	039° 00' 15.89"	Картометрический метод	5.00	–
2486	490718.36	1284984.54	053° 15' 30.65"	039° 00' 20.98"	Картометрический метод	5.00	–
2487	490632.64	1285213.76	053° 15' 27.82"	039° 00' 33.31"	Картометрический метод	5.00	–
2488	490552.96	1285355.82	053° 15' 25.21"	039° 00' 40.94"	Картометрический метод	5.00	–
2489	490413.85	1285523.70	053° 15' 20.67"	039° 00' 49.94"	Картометрический метод	5.00	–
2490	490451.40	1285634.65	053° 15' 21.86"	039° 00' 55.94"	Картометрический метод	5.00	–
2491	490461.51	1285703.36	053° 15' 22.17"	039° 00' 59.65"	Картометрический метод	5.00	–
2492	490432.33	1285834.53	053° 15' 21.19"	039° 01' 06.71"	Картометрический метод	5.00	–
2493	490397.50	1285892.28	053° 15' 20.05"	039° 01' 09.81"	Картометрический метод	5.00	–
2494	490441.79	1285999.82	053° 15' 21.46"	039° 01' 15.63"	Картометрический метод	5.00	–
2495	490459.62	1286111.29	053° 15' 22.01"	039° 01' 21.65"	Картометрический метод	5.00	–
2496	490551.71	1286286.53	053° 15' 24.94"	039° 01' 31.14"	Картометрический метод	5.00	–
2497	490585.17	1286294.39	053° 15' 26.02"	039° 01' 31.58"	Картометрический метод	5.00	–
2498	490641.83	1286324.78	053° 15' 27.85"	039° 01' 33.24"	Картометрический метод	5.00	–
2499	490711.06	1286397.60	053° 15' 30.07"	039° 01' 37.20"	Картометрический метод	5.00	–
2500	490748.43	1286460.51	053° 15' 31.26"	039° 01' 40.61"	Картометрический метод	5.00	–
2501	490774.09	1286592.22	053° 15' 32.06"	039° 01' 47.72"	Картометрический метод	5.00	–
2502	490971.82	1286780.99	053° 15' 38.41"	039° 01' 57.99"	Картометрический метод	5.00	–
2503	491041.16	1286902.15	053° 15' 40.62"	039° 02' 04.55"	Картометрический метод	5.00	–
2504	491061.32	1287048.60	053° 15' 41.24"	039° 02' 12.46"	Картометрический метод	5.00	–
2505	491034.73	1287279.04	053° 15' 40.32"	039° 02' 24.88"	Картометрический метод	5.00	–
2506	491015.58	1287342.65	053° 15' 39.69"	039° 02' 28.30"	Картометрический метод	5.00	–
2507	490949.60	1287434.31	053° 15' 37.53"	039° 02' 33.22"	Картометрический метод	5.00	–
2508	490882.51	1287499.27	053° 15' 35.34"	039° 02' 36.70"	Картометрический метод	5.00	–
2509	490837.99	1287529.80	053° 15' 33.89"	039° 02' 38.33"	Картометрический метод	5.00	–
2510	490773.57	1287549.49	053° 15' 31.80"	039° 02' 39.36"	Картометрический метод	5.00	–
2511	490725.12	1287563.29	053° 15' 30.23"	039° 02' 40.08"	Картометрический метод	5.00	–

					метод		
2512	490679.79	1287596.96	053° 15' 28.76"	039° 02' 41.88"	Картометрический метод	5.00	–
2513	490539.95	1287656.21	053° 15' 24.22"	039° 02' 45.02"	Картометрический метод	5.00	–
2514	490445.04	1287659.06	053° 15' 21.15"	039° 02' 45.13"	Картометрический метод	5.00	–
2515	490372.32	1287643.45	053° 15' 18.80"	039° 02' 44.26"	Картометрический метод	5.00	–
2516	490294.44	1287593.00	053° 15' 16.30"	039° 02' 41.50"	Картометрический метод	5.00	–
2517	490237.51	1287525.46	053° 15' 14.47"	039° 02' 37.84"	Картометрический метод	5.00	–
2518	490170.90	1287367.99	053° 15' 12.36"	039° 02' 29.32"	Картометрический метод	5.00	–
2519	490146.85	1287380.47	053° 15' 11.58"	039° 02' 29.98"	Картометрический метод	5.00	–
2520	490013.12	1287411.84	053° 15' 07.24"	039° 02' 31.61"	Картометрический метод	5.00	–
2521	489976.37	1287472.55	053° 15' 06.04"	039° 02' 34.87"	Картометрический метод	5.00	–
2522	489960.60	1287536.95	053° 15' 05.51"	039° 02' 38.34"	Картометрический метод	5.00	–
2523	489965.50	1287633.71	053° 15' 05.65"	039° 02' 43.56"	Картометрический метод	5.00	–
2524	490009.85	1287696.11	053° 15' 07.06"	039° 02' 46.94"	Картометрический метод	5.00	–
2525	490058.38	1287847.84	053° 15' 08.60"	039° 02' 55.15"	Картометрический метод	5.00	–
2526	490066.57	1287917.99	053° 15' 08.84"	039° 02' 58.94"	Картометрический метод	5.00	–
2527	490045.12	1288011.24	053° 15' 08.12"	039° 03' 03.96"	Картометрический метод	5.00	–
2528	489988.39	1288092.99	053° 15' 06.27"	039° 03' 08.34"	Картометрический метод	5.00	–
2529	490022.25	1288173.40	053° 15' 07.34"	039° 03' 12.69"	Картометрический метод	5.00	–
2530	490079.45	1288234.89	053° 15' 09.18"	039° 03' 16.03"	Картометрический метод	5.00	–
2531	490123.35	1288345.23	053° 15' 10.57"	039° 03' 22.00"	Картометрический метод	5.00	–
2532	490123.03	1288597.88	053° 15' 10.49"	039° 03' 35.63"	Картометрический метод	5.00	–
2533	490080.56	1288811.40	053° 15' 09.06"	039° 03' 47.13"	Картометрический метод	5.00	–
2534	489994.58	1289031.93	053° 15' 06.22"	039° 03' 58.98"	Картометрический метод	5.00	–
2535	490001.79	1289075.06	053° 15' 06.45"	039° 04' 01.31"	Картометрический метод	5.00	–
2536	489984.36	1289244.45	053° 15' 05.84"	039° 04' 10.44"	Картометрический метод	5.00	–
2537	489936.18	1289377.00	053° 15' 04.24"	039° 04' 17.57"	Картометрический метод	5.00	–
2538	489872.44	1289474.95	053° 15' 02.16"	039° 04' 22.82"	Картометрический метод	5.00	–
2539	489810.90	1289524.96	053° 15' 00.15"	039° 04' 25.49"	Картометрический метод	5.00	–
2540	489771.76	1289600.05	053° 14' 58.87"	039° 04' 29.52"	Картометрический метод	5.00	–
2541	489771.57	1289630.93	053° 14' 58.85"	039° 04' 31.19"	Картометрический метод	5.00	–
2542	489754.70	1289700.00	053° 14' 58.29"	039° 04' 34.91"	Картометрический метод	5.00	–
2543	489714.73	1289758.80	053° 14' 56.98"	039° 04' 38.06"	Картометрический метод	5.00	–
2544	489692.44	1289813.67	053° 14' 56.24"	039° 04' 41.01"	Картометрический метод	5.00	–
2545	489663.96	1289994.57	053° 14' 55.27"	039° 04' 50.75"	Картометрический метод	5.00	–
2546	489634.75	1290055.06	053° 14' 54.31"	039° 04' 54.00"	Картометрический метод	5.00	–
2547	489568.26	1290225.45	053° 14' 52.12"	039° 05' 03.16"	Картометрический метод	5.00	–
2548	489522.26	1290285.19	053° 14' 50.61"	039° 05' 06.36"	Картометрический метод	5.00	–
2549	489432.70	1290347.16	053° 14' 47.70"	039° 05' 09.66"	Картометрический метод	5.00	–

2550	489302.68	1290376.98	053° 14' 43.48"	039° 05' 11.21"	Картометрический метод	5.00	–
2551	489277.40	1290389.83	053° 14' 42.66"	039° 05' 11.89"	Картометрический метод	5.00	–
2552	489159.41	1290424.30	053° 14' 38.84"	039° 05' 13.70"	Картометрический метод	5.00	–
2553	489104.76	1290449.61	053° 14' 37.06"	039° 05' 15.04"	Картометрический метод	5.00	–
2554	488914.94	1290540.07	053° 14' 30.90"	039° 05' 19.83"	Картометрический метод	5.00	–
2555	488837.43	1290545.62	053° 14' 28.39"	039° 05' 20.09"	Картометрический метод	5.00	–
2556	488795.89	1290574.85	053° 14' 27.04"	039° 05' 21.65"	Картометрический метод	5.00	–
2557	488717.09	1290635.23	053° 14' 24.47"	039° 05' 24.87"	Картометрический метод	5.00	–
2558	488751.65	1290676.90	053° 14' 25.58"	039° 05' 27.13"	Картометрический метод	5.00	–
2559	488802.27	1290807.12	053° 14' 27.18"	039° 05' 34.18"	Картометрический метод	5.00	–
2560	488824.64	1290845.71	053° 14' 27.89"	039° 05' 36.27"	Картометрический метод	5.00	–
2561	488850.49	1290920.42	053° 14' 28.71"	039° 05' 40.31"	Картометрический метод	5.00	–
2562	488916.65	1290993.57	053° 14' 30.83"	039° 05' 44.28"	Картометрический метод	5.00	–
2563	489043.72	1291066.60	053° 14' 34.92"	039° 05' 48.28"	Картометрический метод	5.00	–
2564	489177.23	1291169.33	053° 14' 39.21"	039° 05' 53.88"	Картометрический метод	5.00	–
2565	489250.89	1291264.95	053° 14' 41.56"	039° 05' 59.07"	Картометрический метод	5.00	–
2566	489281.24	1291326.04	053° 14' 42.53"	039° 06' 02.38"	Картометрический метод	5.00	–
2567	489318.93	1291512.55	053° 14' 43.69"	039° 06' 12.45"	Картометрический метод	5.00	–
2568	489306.69	1291582.71	053° 14' 43.28"	039° 06' 16.23"	Картометрический метод	5.00	–
2569	489306.72	1291669.45	053° 14' 43.26"	039° 06' 20.91"	Картометрический метод	5.00	–
2570	489259.50	1291805.15	053° 14' 41.69"	039° 06' 28.20"	Картометрический метод	5.00	–
2571	489212.66	1291869.37	053° 14' 40.16"	039° 06' 31.65"	Картометрический метод	5.00	–
2572	489135.52	1291916.35	053° 14' 37.65"	039° 06' 34.14"	Картометрический метод	5.00	–
2573	489041.42	1291939.16	053° 14' 34.60"	039° 06' 35.33"	Картометрический метод	5.00	–
2574	488913.72	1291934.21	053° 14' 30.47"	039° 06' 35.00"	Картометрический метод	5.00	–
2575	488838.36	1291918.74	053° 14' 28.04"	039° 06' 34.13"	Картометрический метод	5.00	–
2576	488802.44	1291925.55	053° 14' 26.87"	039° 06' 34.48"	Картометрический метод	5.00	–
2577	488603.81	1291928.22	053° 14' 20.45"	039° 06' 34.53"	Картометрический метод	5.00	–
2578	488505.33	1291911.46	053° 14' 17.27"	039° 06' 33.58"	Картометрический метод	5.00	–
2579	488435.00	1291941.49	053° 14' 14.98"	039° 06' 35.17"	Картометрический метод	5.00	–
2580	488346.98	1292041.52	053° 14' 12.11"	039° 06' 40.52"	Картометрический метод	5.00	–
2581	488242.74	1292232.26	053° 14' 08.68"	039° 06' 50.75"	Картометрический метод	5.00	–
2582	488218.88	1292381.45	053° 14' 07.87"	039° 06' 58.78"	Картометрический метод	5.00	–
2583	488309.42	1292343.75	053° 14' 10.81"	039° 06' 56.79"	Картометрический метод	5.00	–
2584	488392.67	1292295.88	053° 14' 13.51"	039° 06' 54.25"	Картометрический метод	5.00	–
2585	488530.14	1292267.93	053° 14' 17.97"	039° 06' 52.81"	Картометрический метод	5.00	–
2586	488629.24	1292273.85	053° 14' 21.17"	039° 06' 53.18"	Картометрический метод	5.00	–
2587	488818.28	1292262.32	053° 14' 27.29"	039° 06' 52.65"	Картометрический метод	5.00	–
2588	488950.22	1292272.90	053° 14' 31.55"	039° 06' 53.28"	Картометрический метод	5.00	–

					метод		
2589	489095.22	1292311.17	053° 14' 36.23"	039° 06' 55.41"	Картометрический метод	5.00	–
2590	489239.76	1292393.01	053° 14' 40.88"	039° 06' 59.89"	Картометрический метод	5.00	–
2591	489314.03	1292472.93	053° 14' 43.26"	039° 07' 04.24"	Картометрический метод	5.00	–
2592	489343.21	1292537.27	053° 14' 44.19"	039° 07' 07.72"	Картометрический метод	5.00	–
2593	489350.38	1292642.80	053° 14' 44.39"	039° 07' 13.42"	Картометрический метод	5.00	–
2594	489338.67	1292728.62	053° 14' 43.99"	039° 07' 18.04"	Картометрический метод	5.00	–
2595	489308.83	1292788.09	053° 14' 43.01"	039° 07' 21.23"	Картометрический метод	5.00	–
2596	489329.37	1292904.17	053° 14' 43.64"	039° 07' 27.50"	Картометрический метод	5.00	–
2597	489332.88	1293050.17	053° 14' 43.71"	039° 07' 35.38"	Картометрический метод	5.00	–
2598	489318.30	1293114.15	053° 14' 43.22"	039° 07' 38.82"	Картометрический метод	5.00	–
2599	489331.39	1293242.48	053° 14' 43.60"	039° 07' 45.75"	Картометрический метод	5.00	–
2600	489310.92	1293310.06	053° 14' 42.92"	039° 07' 49.38"	Картометрический метод	5.00	–
2601	489307.60	1293393.02	053° 14' 42.79"	039° 07' 53.85"	Картометрический метод	5.00	–
2602	489288.05	1293460.63	053° 14' 42.14"	039° 07' 57.49"	Картометрический метод	5.00	–
2603	489237.69	1293531.32	053° 14' 40.49"	039° 08' 01.28"	Картометрический метод	5.00	–
2604	489194.02	1293631.55	053° 14' 39.05"	039° 08' 06.66"	Картометрический метод	5.00	–
2605	489150.65	1293683.15	053° 14' 37.63"	039° 08' 09.42"	Картометрический метод	5.00	–
2606	489122.09	1293760.22	053° 14' 36.68"	039° 08' 13.56"	Картометрический метод	5.00	–
2607	489118.23	1293926.96	053° 14' 36.51"	039° 08' 22.55"	Картометрический метод	5.00	–
2608	489064.36	1294094.06	053° 14' 34.71"	039° 08' 31.53"	Картометрический метод	5.00	–
2609	489121.19	1294099.72	053° 14' 36.55"	039° 08' 31.87"	Картометрический метод	5.00	–
2610	489188.99	1294106.84	053° 14' 38.74"	039° 08' 32.28"	Картометрический метод	5.00	–
2611	489285.72	1294143.97	053° 14' 41.86"	039° 08' 34.33"	Картометрический метод	5.00	–
2612	489363.50	1294216.16	053° 14' 44.35"	039° 08' 38.27"	Картометрический метод	5.00	–
2613	489358.96	1294223.88	053° 14' 44.20"	039° 08' 38.68"	Картометрический метод	5.00	–
2614	489355.45	1294227.32	053° 14' 44.09"	039° 08' 38.86"	Картометрический метод	5.00	–
2615	489349.93	1294226.85	053° 14' 43.91"	039° 08' 38.84"	Картометрический метод	5.00	–
2616	489346.50	1294225.10	053° 14' 43.80"	039° 08' 38.74"	Картометрический метод	5.00	–
2617	489341.31	1294222.81	053° 14' 43.63"	039° 08' 38.61"	Картометрический метод	5.00	–
2618	489335.19	1294224.49	053° 14' 43.44"	039° 08' 38.70"	Картометрический метод	5.00	–
2619	489306.77	1294253.51	053° 14' 42.51"	039° 08' 40.25"	Картометрический метод	5.00	–
2620	489277.82	1294271.76	053° 14' 41.57"	039° 08' 41.22"	Картометрический метод	5.00	–
2621	489239.62	1294298.66	053° 14' 40.32"	039° 08' 42.65"	Картометрический метод	5.00	–
2622	489214.59	1294322.60	053° 14' 39.51"	039° 08' 43.93"	Картометрический метод	5.00	–
2623	489201.59	1294330.21	053° 14' 39.08"	039° 08' 44.34"	Картометрический метод	5.00	–
2624	489193.00	1294325.93	053° 14' 38.81"	039° 08' 44.10"	Картометрический метод	5.00	–
2625	489185.45	1294317.04	053° 14' 38.56"	039° 08' 43.62"	Картометрический метод	5.00	–
2626	489178.18	1294311.38	053° 14' 38.33"	039° 08' 43.31"	Картометрический метод	5.00	–



2627	489165.52	1294305.72	053° 14' 37.92"	039° 08' 43.00"	Картометрический метод	5.00	–
2628	489147.47	1294302.49	053° 14' 37.34"	039° 08' 42.81"	Картометрический метод	5.00	–
2629	489127.00	1294298.72	053° 14' 36.68"	039° 08' 42.60"	Картометрический метод	5.00	–
2630	489098.18	1294296.03	053° 14' 35.75"	039° 08' 42.44"	Картометрический метод	5.00	–
2631	489075.56	1294298.72	053° 14' 35.02"	039° 08' 42.57"	Картометрический метод	5.00	–
2632	489060.20	1294298.45	053° 14' 34.52"	039° 08' 42.55"	Картометрический метод	5.00	–
2633	489045.39	1294293.06	053° 14' 34.04"	039° 08' 42.25"	Картометрический метод	5.00	–
2634	489033.54	1294292.79	053° 14' 33.66"	039° 08' 42.23"	Картометрический метод	5.00	–
2635	489024.38	1294297.91	053° 14' 33.36"	039° 08' 42.51"	Картометрический метод	5.00	–
2636	489017.37	1294309.76	053° 14' 33.13"	039° 08' 43.14"	Картометрический метод	5.00	–
2637	489014.95	1294322.15	053° 14' 33.05"	039° 08' 43.81"	Картометрический метод	5.00	–
2638	489013.06	1294333.20	053° 14' 32.98"	039° 08' 44.40"	Картометрический метод	5.00	–
2639	488991.52	1294350.17	053° 14' 32.28"	039° 08' 45.31"	Картометрический метод	5.00	–
2640	488966.20	1294367.95	053° 14' 31.46"	039° 08' 46.25"	Картометрический метод	5.00	–
2641	488949.23	1294373.06	053° 14' 30.91"	039° 08' 46.52"	Картометрический метод	5.00	–
2642	488934.68	1294373.87	053° 14' 30.44"	039° 08' 46.56"	Картометрический метод	5.00	–
2643	488922.83	1294367.41	053° 14' 30.05"	039° 08' 46.20"	Картометрический метод	5.00	–
2644	488918.52	1294352.05	053° 14' 29.92"	039° 08' 45.37"	Картометрический метод	5.00	–
2645	488910.87	1294337.48	053° 14' 29.68"	039° 08' 44.58"	Картометрический метод	5.00	–
2646	488900.20	1294327.54	053° 14' 29.33"	039° 08' 44.04"	Картометрический метод	5.00	–
2647	488897.51	1294317.85	053° 14' 29.25"	039° 08' 43.52"	Картометрический метод	5.00	–
2648	488890.51	1294302.22	053° 14' 29.03"	039° 08' 42.67"	Картометрический метод	5.00	–
2649	488876.50	1294278.79	053° 14' 28.58"	039° 08' 41.40"	Картометрический метод	5.00	–
2650	488855.76	1294248.08	053° 14' 27.92"	039° 08' 39.73"	Картометрический метод	5.00	–
2651	488844.44	1294220.34	053° 14' 27.56"	039° 08' 38.23"	Картометрический метод	5.00	–
2652	488839.60	1294197.71	053° 14' 27.41"	039° 08' 37.01"	Картометрический метод	5.00	–
2653	488836.36	1294175.08	053° 14' 27.32"	039° 08' 35.79"	Картометрический метод	5.00	–
2654	488837.71	1294162.15	053° 14' 27.36"	039° 08' 35.09"	Картометрический метод	5.00	–
2655	488845.25	1294150.03	053° 14' 27.61"	039° 08' 34.44"	Картометрический метод	5.00	–
2656	488856.57	1294129.29	053° 14' 27.98"	039° 08' 33.33"	Картометрический метод	5.00	–
2657	488863.57	1294109.90	053° 14' 28.22"	039° 08' 32.29"	Картометрический метод	5.00	–
2658	488862.76	1294090.24	053° 14' 28.19"	039° 08' 31.23"	Картометрический метод	5.00	–
2659	488865.45	1294063.84	053° 14' 28.29"	039° 08' 29.81"	Картометрический метод	5.00	–
2660	488865.99	1294048.48	053° 14' 28.31"	039° 08' 28.98"	Картометрический метод	5.00	–
2661	488874.34	1294031.25	053° 14' 28.59"	039° 08' 28.05"	Картометрический метод	5.00	–
2662	488882.96	1294005.66	053° 14' 28.87"	039° 08' 26.68"	Картометрический метод	5.00	–
2663	488891.31	1293976.30	053° 14' 29.15"	039° 08' 25.10"	Картометрический метод	5.00	–
2664	488902.49	1293948.55	053° 14' 29.52"	039° 08' 23.61"	Картометрический метод	5.00	–
2665	488913.94	1293927.00	053° 14' 29.90"	039° 08' 22.45"	Картометрический метод	5.00	–

					метод		
2666	488919.60	1293903.57	053° 14' 30.09"	039° 08' 21.19"	Картометрический метод	5.00	–
2667	488924.04	1293872.59	053° 14' 30.24"	039° 08' 19.52"	Картометрический метод	5.00	–
2668	488922.83	1293838.79	053° 14' 30.21"	039° 08' 17.70"	Картометрический метод	5.00	–
2669	488924.04	1293787.34	053° 14' 30.27"	039° 08' 14.93"	Картометрический метод	5.00	–
2670	488922.83	1293770.91	053° 14' 30.23"	039° 08' 14.04"	Картометрический метод	5.00	–
2671	488918.11	1293757.44	053° 14' 30.08"	039° 08' 13.31"	Картометрический метод	5.00	–
2672	488919.33	1293739.39	053° 14' 30.13"	039° 08' 12.34"	Картометрический метод	5.00	–
2673	488921.21	1293710.25	053° 14' 30.20"	039° 08' 10.77"	Картометрический метод	5.00	–
2674	488922.49	1293705.67	053° 14' 30.24"	039° 08' 10.52"	Картометрический метод	5.00	–
2675	488925.45	1293689.65	053° 14' 30.34"	039° 08' 09.66"	Картометрический метод	5.00	–
2676	488934.95	1293676.23	053° 14' 30.65"	039° 08' 08.94"	Картометрический метод	5.00	–
2677	488946.19	1293665.07	053° 14' 31.02"	039° 08' 08.34"	Картометрический метод	5.00	–
2678	488947.27	1293662.24	053° 14' 31.06"	039° 08' 08.19"	Картометрический метод	5.00	–
2679	488942.49	1293653.33	053° 14' 30.90"	039° 08' 07.71"	Картометрический метод	5.00	–
2680	488942.22	1293642.29	053° 14' 30.90"	039° 08' 07.11"	Картометрический метод	5.00	–
2681	488947.07	1293627.47	053° 14' 31.06"	039° 08' 06.32"	Картометрический метод	5.00	–
2682	488959.46	1293600.81	053° 14' 31.47"	039° 08' 04.89"	Картометрический метод	5.00	–
2683	488981.01	1293564.71	053° 14' 32.18"	039° 08' 02.95"	Картометрический метод	5.00	–
2684	488999.60	1293548.55	053° 14' 32.78"	039° 08' 02.09"	Картометрический метод	5.00	–
2685	489011.18	1293543.70	053° 14' 33.16"	039° 08' 01.83"	Картометрический метод	5.00	–
2686	489021.41	1293530.51	053° 14' 33.49"	039° 08' 01.12"	Картометрический метод	5.00	–
2687	489027.34	1293514.34	053° 14' 33.69"	039° 08' 00.26"	Картометрический метод	5.00	–
2688	489039.58	1293494.44	053° 14' 34.09"	039° 07' 59.19"	Картометрический метод	5.00	–
2689	489049.83	1293468.55	053° 14' 34.43"	039° 07' 57.80"	Картометрический метод	5.00	–
2690	489057.64	1293449.56	053° 14' 34.69"	039° 07' 56.78"	Картометрический метод	5.00	–
2691	489059.53	1293438.52	053° 14' 34.75"	039° 07' 56.18"	Картометрический метод	5.00	–
2692	489063.70	1293428.82	053° 14' 34.89"	039° 07' 55.66"	Картометрический метод	5.00	–
2693	489077.31	1293408.35	053° 14' 35.34"	039° 07' 54.57"	Картометрический метод	5.00	–
2694	489085.52	1293396.63	053° 14' 35.61"	039° 07' 53.94"	Картометрический метод	5.00	–
2695	489099.12	1293386.67	053° 14' 36.05"	039° 07' 53.41"	Картометрический метод	5.00	–
2696	489108.69	1293372.12	053° 14' 36.36"	039° 07' 52.63"	Картометрический метод	5.00	–
2697	489112.05	1293355.56	053° 14' 36.48"	039° 07' 51.74"	Картометрический метод	5.00	–
2698	489110.30	1293329.29	053° 14' 36.43"	039° 07' 50.32"	Картометрический метод	5.00	–
2699	489108.28	1293312.86	053° 14' 36.37"	039° 07' 49.43"	Картометрический метод	5.00	–
2700	489111.25	1293296.70	053° 14' 36.47"	039° 07' 48.56"	Картометрический метод	5.00	–
2701	489106.26	1293281.08	053° 14' 36.31"	039° 07' 47.72"	Картометрический метод	5.00	–
2702	489098.59	1293268.55	053° 14' 36.07"	039° 07' 47.04"	Картометрический метод	5.00	–
2703	489098.59	1293259.53	053° 14' 36.07"	039° 07' 46.55"	Картометрический метод	5.00	–

2704	489103.03	1293253.87	053° 14' 36.21"	039° 07' 46.25"	Картометрический метод	5.00	–
2705	489120.13	1293247.14	053° 14' 36.77"	039° 07' 45.89"	Картометрический метод	5.00	–
2706	489128.22	1293236.90	053° 14' 37.03"	039° 07' 45.35"	Картометрический метод	5.00	–
2707	489134.68	1293213.87	053° 14' 37.25"	039° 07' 44.11"	Картометрический метод	5.00	–
2708	489135.49	1293193.00	053° 14' 37.28"	039° 07' 42.98"	Картометрический метод	5.00	–
2709	489129.43	1293179.66	053° 14' 37.09"	039° 07' 42.26"	Картометрический метод	5.00	–
2710	489123.37	1293175.49	053° 14' 36.89"	039° 07' 42.03"	Картометрический метод	5.00	–
2711	489114.88	1293175.49	053° 14' 36.62"	039° 07' 42.03"	Картометрический метод	5.00	–
2712	489104.65	1293171.04	053° 14' 36.29"	039° 07' 41.78"	Картометрический метод	5.00	–
2713	489101.55	1293157.44	053° 14' 36.19"	039° 07' 41.05"	Картометрический метод	5.00	–
2714	489096.57	1293130.77	053° 14' 36.04"	039° 07' 39.61"	Картометрический метод	5.00	–
2715	489093.33	1293113.27	053° 14' 35.94"	039° 07' 38.66"	Картометрический метод	5.00	–
2716	489095.76	1293109.63	053° 14' 36.02"	039° 07' 38.47"	Картометрический метод	5.00	–
2717	489098.18	1293110.98	053° 14' 36.10"	039° 07' 38.54"	Картометрический метод	5.00	–
2718	489103.84	1293114.61	053° 14' 36.28"	039° 07' 38.74"	Картометрический метод	5.00	–
2719	489110.71	1293113.67	053° 14' 36.50"	039° 07' 38.69"	Картометрический метод	5.00	–
2720	489116.77	1293107.21	053° 14' 36.70"	039° 07' 38.35"	Картометрический метод	5.00	–
2721	489118.11	1293085.79	053° 14' 36.75"	039° 07' 37.19"	Картометрический метод	5.00	–
2722	489117.29	1293064.64	053° 14' 36.73"	039° 07' 36.05"	Картометрический метод	5.00	–
2723	489130.64	1293049.56	053° 14' 37.17"	039° 07' 35.24"	Картометрический метод	5.00	–
2724	489133.20	1293038.65	053° 14' 37.25"	039° 07' 34.66"	Картометрический метод	5.00	–
2725	489130.64	1293031.52	053° 14' 37.17"	039° 07' 34.27"	Картометрический метод	5.00	–
2726	489123.91	1293021.82	053° 14' 36.96"	039° 07' 33.75"	Картометрический метод	5.00	–
2727	489123.91	1293015.62	053° 14' 36.96"	039° 07' 33.41"	Картометрический метод	5.00	–
2728	489130.37	1293007.27	053° 14' 37.17"	039° 07' 32.96"	Картометрический метод	5.00	–
2729	489133.06	1292995.02	053° 14' 37.26"	039° 07' 32.30"	Картометрический метод	5.00	–
2730	489135.49	1292972.53	053° 14' 37.34"	039° 07' 31.09"	Картометрический метод	5.00	–
2731	489135.62	1292950.84	053° 14' 37.36"	039° 07' 29.92"	Картометрический метод	5.00	–
2732	489132.39	1292938.86	053° 14' 37.25"	039° 07' 29.28"	Картометрический метод	5.00	–
2733	489123.10	1292908.55	053° 14' 36.96"	039° 07' 27.64"	Картометрический метод	5.00	–
2734	489121.08	1292874.61	053° 14' 36.91"	039° 07' 25.81"	Картометрический метод	5.00	–
2735	489119.19	1292853.20	053° 14' 36.85"	039° 07' 24.65"	Картометрический метод	5.00	–
2736	489112.32	1292833.00	053° 14' 36.64"	039° 07' 23.56"	Картометрический метод	5.00	–
2737	489103.03	1292807.54	053° 14' 36.34"	039° 07' 22.18"	Картометрический метод	5.00	–
2738	489095.62	1292800.81	053° 14' 36.11"	039° 07' 21.81"	Картометрический метод	5.00	–
2739	489087.68	1292794.75	053° 14' 35.85"	039° 07' 21.48"	Картометрический метод	5.00	–
2740	489075.82	1292776.03	053° 14' 35.47"	039° 07' 20.47"	Картометрический метод	5.00	–
2741	489073.80	1292762.42	053° 14' 35.41"	039° 07' 19.73"	Картометрический метод	5.00	–
2742	489079.87	1292746.53	053° 14' 35.61"	039° 07' 18.88"	Картометрический метод	5.00	–

					метод		
2743	489090.37	1292731.31	053° 14' 35.96"	039° 07' 18.06"	Картометрический метод	5.00	–
2744	489097.37	1292722.42	053° 14' 36.18"	039° 07' 17.59"	Картометрический метод	5.00	–
2745	489116.23	1292712.59	053° 14' 36.80"	039° 07' 17.07"	Картометрический метод	5.00	–
2746	489124.71	1292703.84	053° 14' 37.07"	039° 07' 16.60"	Картометрический метод	5.00	–
2747	489126.87	1292692.12	053° 14' 37.15"	039° 07' 15.97"	Картометрический метод	5.00	–
2748	489128.75	1292672.46	053° 14' 37.21"	039° 07' 14.91"	Картометрический метод	5.00	–
2749	489132.12	1292667.88	053° 14' 37.32"	039° 07' 14.66"	Картометрический метод	5.00	–
2750	489138.18	1292666.26	053° 14' 37.52"	039° 07' 14.58"	Картометрический метод	5.00	–
2751	489143.84	1292668.42	053° 14' 37.70"	039° 07' 14.70"	Картометрический метод	5.00	–
2752	489147.47	1292669.90	053° 14' 37.82"	039° 07' 14.78"	Картометрический метод	5.00	–
2753	489151.38	1292667.61	053° 14' 37.95"	039° 07' 14.66"	Картометрический метод	5.00	–
2754	489150.55	1292651.34	053° 14' 37.93"	039° 07' 13.78"	Картометрический метод	5.00	–
2755	489143.28	1292643.26	053° 14' 37.69"	039° 07' 13.34"	Картометрический метод	5.00	–
2756	489140.05	1292636.79	053° 14' 37.59"	039° 07' 12.99"	Картометрический метод	5.00	–
2757	489126.72	1292633.56	053° 14' 37.16"	039° 07' 12.81"	Картометрический метод	5.00	–
2758	489128.60	1292626.29	053° 14' 37.22"	039° 07' 12.42"	Картометрический метод	5.00	–
2759	489133.99	1292615.78	053° 14' 37.40"	039° 07' 11.86"	Картометрический метод	5.00	–
2760	489142.07	1292612.15	053° 14' 37.66"	039° 07' 11.66"	Картометрический метод	5.00	–
2761	489150.15	1292609.32	053° 14' 37.92"	039° 07' 11.52"	Картометрический метод	5.00	–
2762	489152.98	1292604.61	053° 14' 38.02"	039° 07' 11.26"	Картометрический метод	5.00	–
2763	489149.34	1292586.42	053° 14' 37.90"	039° 07' 10.28"	Картометрический метод	5.00	–
2764	489140.45	1292571.34	053° 14' 37.62"	039° 07' 09.46"	Картометрический метод	5.00	–
2765	489115.40	1292549.66	053° 14' 36.82"	039° 07' 08.28"	Картометрический метод	5.00	–
2766	489097.49	1292538.62	053° 14' 36.24"	039° 07' 07.68"	Картометрический метод	5.00	–
2767	489087.80	1292534.98	053° 14' 35.93"	039° 07' 07.48"	Картометрический метод	5.00	–
2768	489072.19	1292525.52	053° 14' 35.43"	039° 07' 06.96"	Картометрический метод	5.00	–
2769	489045.79	1292509.63	053° 14' 34.58"	039° 07' 06.09"	Картометрический метод	5.00	–
2770	489025.72	1292498.72	053° 14' 33.93"	039° 07' 05.49"	Картометрический метод	5.00	–
2771	489005.39	1292491.31	053° 14' 33.28"	039° 07' 05.08"	Картометрический метод	5.00	–
2772	488969.56	1292481.62	053° 14' 32.12"	039° 07' 04.54"	Картометрический метод	5.00	–
2773	488930.37	1292471.92	053° 14' 30.85"	039° 07' 04.00"	Картометрический метод	5.00	–
2774	488874.88	1292465.19	053° 14' 29.06"	039° 07' 03.61"	Картометрический метод	5.00	–
2775	488830.44	1292461.95	053° 14' 27.63"	039° 07' 03.42"	Картометрический метод	5.00	–
2776	488780.74	1292462.22	053° 14' 26.02"	039° 07' 03.41"	Картометрический метод	5.00	–
2777	488727.95	1292466.94	053° 14' 24.31"	039° 07' 03.64"	Картометрический метод	5.00	–
2778	488689.43	1292470.57	053° 14' 23.06"	039° 07' 03.81"	Картометрический метод	5.00	–
2779	488662.36	1292472.19	053° 14' 22.19"	039° 07' 03.89"	Картометрический метод	5.00	–
2780	488651.85	1292473.00	053° 14' 21.85"	039° 07' 03.93"	Картометрический метод	5.00	–

2781	488642.02	1292477.04	053° 14' 21.53"	039° 07' 04.14"	Картометрический метод	5.00	–
2782	488629.90	1292481.08	053° 14' 21.13"	039° 07' 04.35"	Картометрический метод	5.00	–
2783	488617.78	1292479.06	053° 14' 20.74"	039° 07' 04.24"	Картометрический метод	5.00	–
2784	488609.29	1292472.86	053° 14' 20.47"	039° 07' 03.90"	Картометрический метод	5.00	–
2785	488598.52	1292470.44	053° 14' 20.12"	039° 07' 03.76"	Картометрический метод	5.00	–
2786	488572.66	1292467.74	053° 14' 19.29"	039° 07' 03.61"	Картометрический метод	5.00	–
2787	488557.44	1292468.42	053° 14' 18.79"	039° 07' 03.63"	Картометрический метод	5.00	–
2788	488550.17	1292466.94	053° 14' 18.56"	039° 07' 03.55"	Картометрический метод	5.00	–
2789	488544.92	1292464.78	053° 14' 18.39"	039° 07' 03.43"	Картометрический метод	5.00	–
2790	488524.31	1292467.74	053° 14' 17.72"	039° 07' 03.58"	Картометрический метод	5.00	–
2791	488488.62	1292474.75	053° 14' 16.57"	039° 07' 03.94"	Картометрический метод	5.00	–
2792	488469.49	1292480.54	053° 14' 15.94"	039° 07' 04.25"	Картометрический метод	5.00	–
2793	488459.53	1292487.00	053° 14' 15.62"	039° 07' 04.59"	Картометрический метод	5.00	–
2794	488450.51	1292490.64	053° 14' 15.33"	039° 07' 04.78"	Картометрический метод	5.00	–
2795	488431.65	1292499.93	053° 14' 14.72"	039° 07' 05.27"	Картометрический метод	5.00	–
2796	488399.19	1292523.23	053° 14' 13.66"	039° 07' 06.51"	Картометрический метод	5.00	–
2797	488374.28	1292532.93	053° 14' 12.85"	039° 07' 07.02"	Картометрический метод	5.00	–
2798	488343.57	1292545.45	053° 14' 11.85"	039° 07' 07.69"	Картометрический метод	5.00	–
2799	488329.83	1292549.63	053° 14' 11.41"	039° 07' 07.90"	Картометрический метод	5.00	–
2800	488312.57	1292558.01	053° 14' 10.85"	039° 07' 08.35"	Картометрический метод	5.00	–
2801	488310.01	1292560.57	053° 14' 10.76"	039° 07' 08.48"	Картометрический метод	5.00	–
2802	488305.45	1292569.29	053° 14' 10.61"	039° 07' 08.95"	Картометрический метод	5.00	–
2803	488300.20	1292578.59	053° 14' 10.44"	039° 07' 09.45"	Картометрический метод	5.00	–
2804	488293.06	1292586.53	053° 14' 10.21"	039° 07' 09.88"	Картометрический метод	5.00	–
2805	488267.07	1292602.42	053° 14' 09.36"	039° 07' 10.72"	Картометрический метод	5.00	–
2806	488236.50	1292619.26	053° 14' 08.37"	039° 07' 11.61"	Картометрический метод	5.00	–
2807	488211.45	1292626.53	053° 14' 07.56"	039° 07' 11.99"	Картометрический метод	5.00	–
2808	488172.12	1292630.84	053° 14' 06.28"	039° 07' 12.21"	Картометрический метод	5.00	–
2809	488150.30	1292628.15	053° 14' 05.58"	039° 07' 12.05"	Картометрический метод	5.00	–
2810	488130.77	1292621.95	053° 14' 04.95"	039° 07' 11.71"	Картометрический метод	5.00	–
2811	488113.54	1292617.51	053° 14' 04.39"	039° 07' 11.46"	Картометрический метод	5.00	–
2812	488104.11	1292615.08	053° 14' 04.09"	039° 07' 11.32"	Картометрический метод	5.00	–
2813	488088.89	1292603.50	053° 14' 03.60"	039° 07' 10.69"	Картометрический метод	5.00	–
2814	488079.38	1292592.49	053° 14' 03.29"	039° 07' 10.09"	Картометрический метод	5.00	–
2815	488073.80	1292587.74	053° 14' 03.12"	039° 07' 09.84"	Картометрический метод	5.00	–
2816	488067.34	1292581.01	053° 14' 02.91"	039° 07' 09.47"	Картометрический метод	5.00	–
2817	488064.38	1292570.77	053° 14' 02.82"	039° 07' 08.92"	Картометрический метод	5.00	–
2818	488058.32	1292548.96	053° 14' 02.63"	039° 07' 07.74"	Картометрический метод	5.00	–
2819	488058.72	1292539.39	053° 14' 02.64"	039° 07' 07.22"	Картометрический метод	5.00	–

					метод		
2820	488059.53	1292533.33	053° 14' 02.67"	039° 07' 06.90"	Картометрический метод	5.00	–
2821	488056.03	1292526.33	053° 14' 02.56"	039° 07' 06.52"	Картометрический метод	5.00	–
2822	488049.83	1292524.31	053° 14' 02.36"	039° 07' 06.40"	Картометрический метод	5.00	–
2823	488048.22	1292521.08	053° 14' 02.31"	039° 07' 06.23"	Картометрический метод	5.00	–
2824	488054.68	1292517.58	053° 14' 02.52"	039° 07' 06.04"	Картометрический метод	5.00	–
2825	488058.32	1292509.09	053° 14' 02.64"	039° 07' 05.59"	Картометрический метод	5.00	–
2826	488057.91	1292501.82	053° 14' 02.63"	039° 07' 05.20"	Картометрический метод	5.00	–
2827	488051.72	1292492.93	053° 14' 02.43"	039° 07' 04.71"	Картометрический метод	5.00	–
2828	488041.21	1292485.93	053° 14' 02.09"	039° 07' 04.33"	Картометрический метод	5.00	–
2829	488022.09	1292479.46	053° 14' 01.47"	039° 07' 03.97"	Картометрический метод	5.00	–
2830	488013.20	1292471.92	053° 14' 01.19"	039° 07' 03.56"	Картометрический метод	5.00	–
2831	488008.35	1292450.91	053° 14' 01.04"	039° 07' 02.43"	Картометрический метод	5.00	–
2832	488008.08	1292430.17	053° 14' 01.03"	039° 07' 01.31"	Картометрический метод	5.00	–
2833	488013.20	1292417.24	053° 14' 01.20"	039° 07' 00.62"	Картометрический метод	5.00	–
2834	488016.16	1292382.49	053° 14' 01.31"	039° 06' 58.74"	Картометрический метод	5.00	–
2835	488018.86	1292361.75	053° 14' 01.40"	039° 06' 57.63"	Картометрический метод	5.00	–
2836	488023.70	1292311.92	053° 14' 01.57"	039° 06' 54.94"	Картометрический метод	5.00	–
2837	488028.01	1292284.44	053° 14' 01.72"	039° 06' 53.46"	Картометрический метод	5.00	–
2838	488044.18	1292196.09	053° 14' 02.27"	039° 06' 48.71"	Картометрический метод	5.00	–
2839	488050.37	1292168.62	053° 14' 02.48"	039° 06' 47.23"	Картометрический метод	5.00	–
2840	488061.14	1292142.22	053° 14' 02.83"	039° 06' 45.81"	Картометрический метод	5.00	–
2841	488070.57	1292122.02	053° 14' 03.14"	039° 06' 44.73"	Картометрический метод	5.00	–
2842	488096.43	1292071.92	053° 14' 03.99"	039° 06' 42.04"	Картометрический метод	5.00	–
2843	488121.40	1292032.32	053° 14' 04.81"	039° 06' 39.92"	Картометрический метод	5.00	–
2844	488155.96	1291979.26	053° 14' 05.95"	039° 06' 37.07"	Картометрический метод	5.00	–
2845	488180.74	1291929.43	053° 14' 06.76"	039° 06' 34.40"	Картометрический метод	5.00	–
2846	488201.75	1291901.95	053° 14' 07.45"	039° 06' 32.93"	Картометрический метод	5.00	–
2847	488230.84	1291865.32	053° 14' 08.40"	039° 06' 30.96"	Картометрический метод	5.00	–
2848	488249.43	1291841.89	053° 14' 09.01"	039° 06' 29.71"	Картометрический метод	5.00	–
2849	488282.56	1291807.95	053° 14' 10.09"	039° 06' 27.90"	Картометрический метод	5.00	–
2850	488309.49	1291783.97	053° 14' 10.97"	039° 06' 26.62"	Картометрический метод	5.00	–
2851	488322.15	1291770.24	053° 14' 11.38"	039° 06' 25.88"	Картометрический метод	5.00	–
2852	488331.85	1291768.89	053° 14' 11.70"	039° 06' 25.81"	Картометрический метод	5.00	–
2853	488339.93	1291765.66	053° 14' 11.96"	039° 06' 25.64"	Картометрический метод	5.00	–
2854	488344.24	1291760.00	053° 14' 12.10"	039° 06' 25.34"	Картометрический метод	5.00	–
2855	488347.21	1291750.30	053° 14' 12.20"	039° 06' 24.82"	Картометрический метод	5.00	–
2856	488352.32	1291744.65	053° 14' 12.36"	039° 06' 24.52"	Картометрический метод	5.00	–
2857	488370.10	1291739.53	053° 14' 12.94"	039° 06' 24.25"	Картометрический метод	5.00	–

2858	488390.84	1291736.57	053° 14' 13.61"	039° 06' 24.10"	Картометрический метод	5.00	–
2859	488417.78	1291731.72	053° 14' 14.49"	039° 06' 23.85"	Картометрический метод	5.00	–
2860	488429.09	1291724.44	053° 14' 14.85"	039° 06' 23.46"	Картометрический метод	5.00	–
2861	488437.71	1291713.94	053° 14' 15.13"	039° 06' 22.90"	Картометрический метод	5.00	–
2862	488443.64	1291704.78	053° 14' 15.33"	039° 06' 22.41"	Картометрический метод	5.00	–
2863	488457.10	1291699.39	053° 14' 15.77"	039° 06' 22.12"	Картометрический метод	5.00	–
2864	488479.46	1291694.81	053° 14' 16.49"	039° 06' 21.89"	Картометрический метод	5.00	–
2865	488510.17	1291698.05	053° 14' 17.48"	039° 06' 22.08"	Картометрический метод	5.00	–
2866	488527.14	1291699.93	053° 14' 18.03"	039° 06' 22.19"	Картометрический метод	5.00	–
2867	488550.57	1291711.78	053° 14' 18.79"	039° 06' 22.84"	Картометрический метод	5.00	–
2868	488567.54	1291721.48	053° 14' 19.33"	039° 06' 23.37"	Картометрический метод	5.00	–
2869	488587.21	1291724.98	053° 14' 19.97"	039° 06' 23.57"	Картометрический метод	5.00	–
2870	488605.52	1291728.22	053° 14' 20.56"	039° 06' 23.75"	Картометрический метод	5.00	–
2871	488630.57	1291730.37	053° 14' 21.37"	039° 06' 23.88"	Картометрический метод	5.00	–
2872	488652.66	1291731.45	053° 14' 22.08"	039° 06' 23.94"	Картометрический метод	5.00	–
2873	488667.74	1291732.26	053° 14' 22.57"	039° 06' 24.00"	Картометрический метод	5.00	–
2874	488682.56	1291729.83	053° 14' 23.05"	039° 06' 23.87"	Картометрический метод	5.00	–
2875	488720.00	1291728.75	053° 14' 24.26"	039° 06' 23.83"	Картометрический метод	5.00	–
2876	488736.16	1291726.60	053° 14' 24.78"	039° 06' 23.72"	Картометрический метод	5.00	–
2877	488748.28	1291727.14	053° 14' 25.18"	039° 06' 23.76"	Картометрический метод	5.00	–
2878	488762.56	1291729.56	053° 14' 25.64"	039° 06' 23.89"	Картометрический метод	5.00	–
2879	488779.80	1291725.79	053° 14' 26.20"	039° 06' 23.70"	Картометрический метод	5.00	–
2880	488796.50	1291720.94	053° 14' 26.74"	039° 06' 23.45"	Картометрический метод	5.00	–
2881	488808.89	1291720.13	053° 14' 27.14"	039° 06' 23.41"	Картометрический метод	5.00	–
2882	488824.51	1291719.06	053° 14' 27.64"	039° 06' 23.36"	Картометрический метод	5.00	–
2883	488844.18	1291711.78	053° 14' 28.28"	039° 06' 22.97"	Картометрический метод	5.00	–
2884	488858.45	1291703.70	053° 14' 28.75"	039° 06' 22.55"	Картометрический метод	5.00	–
2885	488868.96	1291702.90	053° 14' 29.09"	039° 06' 22.51"	Картометрический метод	5.00	–
2886	488890.77	1291719.06	053° 14' 29.79"	039° 06' 23.39"	Картометрический метод	5.00	–
2887	488905.59	1291730.37	053° 14' 30.26"	039° 06' 24.01"	Картометрический метод	5.00	–
2888	488927.81	1291734.70	053° 14' 30.98"	039° 06' 24.25"	Картометрический метод	5.00	–
2889	488956.23	1291739.26	053° 14' 31.90"	039° 06' 24.51"	Картометрический метод	5.00	–
2890	488980.47	1291740.07	053° 14' 32.68"	039° 06' 24.56"	Картометрический метод	5.00	–
2891	489015.22	1291740.88	053° 14' 33.81"	039° 06' 24.62"	Картометрический метод	5.00	–
2892	489040.80	1291738.20	053° 14' 34.64"	039° 06' 24.49"	Картометрический метод	5.00	–
2893	489045.38	1291736.99	053° 14' 34.78"	039° 06' 24.43"	Картометрический метод	5.00	–
2894	489056.70	1291732.53	053° 14' 35.15"	039° 06' 24.19"	Картометрический метод	5.00	–
2895	489069.63	1291730.10	053° 14' 35.57"	039° 06' 24.07"	Картометрический метод	5.00	–
2896	489077.71	1291721.75	053° 14' 35.83"	039° 06' 23.62"	Картометрический метод	5.00	–

					метод		
2897	489084.18	1291694.55	053° 14' 36.05"	039° 06' 22.16"	Картометрический метод	5.00	–
2898	489095.22	1291673.27	053° 14' 36.41"	039° 06' 21.02"	Картометрический метод	5.00	–
2899	489108.96	1291639.60	053° 14' 36.87"	039° 06' 19.21"	Картометрический метод	5.00	–
2900	489110.03	1291616.97	053° 14' 36.91"	039° 06' 17.99"	Картометрический метод	5.00	–
2901	489104.92	1291576.30	053° 14' 36.75"	039° 06' 15.79"	Картометрический метод	5.00	–
2902	489108.15	1291543.16	053° 14' 36.87"	039° 06' 14.01"	Картометрический метод	5.00	–
2903	489117.31	1291529.16	053° 14' 37.17"	039° 06' 13.25"	Картометрический метод	5.00	–
2904	489118.92	1291513.80	053° 14' 37.23"	039° 06' 12.43"	Картометрический метод	5.00	–
2905	489114.61	1291478.52	053° 14' 37.10"	039° 06' 10.52"	Картометрический метод	5.00	–
2906	489104.11	1291432.19	053° 14' 36.77"	039° 06' 08.02"	Картометрический метод	5.00	–
2907	489089.56	1291383.16	053° 14' 36.31"	039° 06' 05.37"	Картометрический метод	5.00	–
2908	489072.05	1291358.65	053° 14' 35.75"	039° 06' 04.04"	Картометрический метод	5.00	–
2909	489055.89	1291339.53	053° 14' 35.24"	039° 06' 03.00"	Картометрический метод	5.00	–
2910	489042.96	1291327.95	053° 14' 34.82"	039° 06' 02.37"	Картометрический метод	5.00	–
2911	489041.35	1291316.09	053° 14' 34.77"	039° 06' 01.73"	Картометрический метод	5.00	–
2912	489021.95	1291297.51	053° 14' 34.15"	039° 06' 00.72"	Картометрический метод	5.00	–
2913	489000.93	1291282.54	053° 14' 33.47"	039° 05' 59.90"	Картометрический метод	5.00	–
2914	488978.32	1291265.45	053° 14' 32.75"	039° 05' 58.97"	Картометрический метод	5.00	–
2915	488952.73	1291244.71	053° 14' 31.92"	039° 05' 57.84"	Картометрический метод	5.00	–
2916	488903.16	1291219.39	053° 14' 30.33"	039° 05' 56.45"	Картометрический метод	5.00	–
2917	488862.76	1291195.42	053° 14' 29.03"	039° 05' 55.14"	Картометрический метод	5.00	–
2918	488823.70	1291174.95	053° 14' 27.77"	039° 05' 54.02"	Картометрический метод	5.00	–
2919	488787.88	1291149.36	053° 14' 26.62"	039° 05' 52.62"	Картометрический метод	5.00	–
2920	488763.10	1291125.66	053° 14' 25.82"	039° 05' 51.33"	Картометрический метод	5.00	–
2921	488732.93	1291091.72	053° 14' 24.86"	039° 05' 49.49"	Картометрический метод	5.00	–
2922	488717.99	1291077.85	053° 14' 24.38"	039° 05' 48.73"	Картометрический метод	5.00	–
2923	488665.47	1291014.01	053° 14' 22.70"	039° 05' 45.27"	Картометрический метод	5.00	–
2924	488661.63	1290993.41	053° 14' 22.58"	039° 05' 44.16"	Картометрический метод	5.00	–
2925	488655.35	1290968.35	053° 14' 22.38"	039° 05' 42.80"	Картометрический метод	5.00	–
2926	488651.58	1290945.99	053° 14' 22.27"	039° 05' 41.59"	Картометрический метод	5.00	–
2927	488644.31	1290927.95	053° 14' 22.04"	039° 05' 40.62"	Картометрический метод	5.00	–
2928	488632.95	1290912.13	053° 14' 21.67"	039° 05' 39.76"	Картометрический метод	5.00	–
2929	488619.75	1290891.06	053° 14' 21.25"	039° 05' 38.62"	Картометрический метод	5.00	–
2930	488606.69	1290862.04	053° 14' 20.84"	039° 05' 37.05"	Картометрический метод	5.00	–
2931	488585.95	1290802.98	053° 14' 20.18"	039° 05' 33.85"	Картометрический метод	5.00	–
2932	488581.64	1290782.24	053° 14' 20.05"	039° 05' 32.73"	Картометрический метод	5.00	–
2933	488577.24	1290774.14	053° 14' 19.91"	039° 05' 32.29"	Картометрический метод	5.00	–
2934	488562.69	1290764.18	053° 14' 19.44"	039° 05' 31.75"	Картометрический метод	5.00	–



2935	488545.72	1290748.28	053° 14' 18.90"	039° 05' 30.89"	Картометрический метод	5.00	–
2936	488522.05	1290729.39	053° 14' 18.14"	039° 05' 29.86"	Картометрический метод	5.00	–
2937	488511.14	1290704.27	053° 14' 17.79"	039° 05' 28.50"	Картометрический метод	5.00	–
2938	488504.34	1290654.37	053° 14' 17.58"	039° 05' 25.80"	Картометрический метод	5.00	–
2939	488499.96	1290601.99	053° 14' 17.46"	039° 05' 22.98"	Картометрический метод	5.00	–
2940	488512.42	1290571.96	053° 14' 17.87"	039° 05' 21.36"	Картометрический метод	5.00	–
2941	488560.54	1290491.04	053° 14' 19.45"	039° 05' 17.02"	Картометрический метод	5.00	–
2942	488572.93	1290475.15	053° 14' 19.85"	039° 05' 16.17"	Картометрический метод	5.00	–
2943	488589.09	1290465.99	053° 14' 20.38"	039° 05' 15.69"	Картометрический метод	5.00	–
2944	488607.41	1290464.65	053° 14' 20.97"	039° 05' 15.62"	Картометрический метод	5.00	–
2945	488618.72	1290461.14	053° 14' 21.34"	039° 05' 15.44"	Картометрический метод	5.00	–
2946	488628.15	1290449.83	053° 14' 21.65"	039° 05' 14.83"	Картометрический метод	5.00	–
2947	488641.89	1290440.40	053° 14' 22.09"	039° 05' 14.33"	Картометрический метод	5.00	–
2948	488654.01	1290428.01	053° 14' 22.49"	039° 05' 13.67"	Картометрический метод	5.00	–
2949	488670.17	1290410.24	053° 14' 23.02"	039° 05' 12.72"	Картометрический метод	5.00	–
2950	488699.26	1290399.73	053° 14' 23.96"	039° 05' 12.16"	Картометрический метод	5.00	–
2951	488715.96	1290391.11	053° 14' 24.50"	039° 05' 11.71"	Картометрический метод	5.00	–
2952	488729.43	1290380.61	053° 14' 24.94"	039° 05' 11.15"	Картометрический метод	5.00	–
2953	488740.74	1290367.41	053° 14' 25.31"	039° 05' 10.44"	Картометрический метод	5.00	–
2954	488752.05	1290358.52	053° 14' 25.68"	039° 05' 09.97"	Картометрический метод	5.00	–
2955	488769.29	1290352.86	053° 14' 26.24"	039° 05' 09.67"	Картометрический метод	5.00	–
2956	488778.99	1290347.21	053° 14' 26.55"	039° 05' 09.37"	Картометрический метод	5.00	–
2957	488787.07	1290332.93	053° 14' 26.82"	039° 05' 08.60"	Картометрический метод	5.00	–
2958	488791.92	1290329.43	053° 14' 26.98"	039° 05' 08.41"	Картометрический метод	5.00	–
2959	488807.81	1290331.04	053° 14' 27.49"	039° 05' 08.51"	Картометрический метод	5.00	–
2960	488827.48	1290329.41	053° 14' 28.13"	039° 05' 08.43"	Картометрический метод	5.00	–
2961	488834.21	1290331.04	053° 14' 28.34"	039° 05' 08.52"	Картометрический метод	5.00	–
2962	488837.66	1290338.76	053° 14' 28.45"	039° 05' 08.94"	Картометрический метод	5.00	–
2963	488850.37	1290346.40	053° 14' 28.86"	039° 05' 09.36"	Картометрический метод	5.00	–
2964	488861.95	1290347.21	053° 14' 29.24"	039° 05' 09.41"	Картометрический метод	5.00	–
2965	488876.23	1290342.63	053° 14' 29.70"	039° 05' 09.16"	Картометрический метод	5.00	–
2966	488907.00	1290325.98	053° 14' 30.70"	039° 05' 08.28"	Картометрический метод	5.00	–
2967	488919.19	1290318.03	053° 14' 31.10"	039° 05' 07.86"	Картометрический метод	5.00	–
2968	488931.44	1290310.49	053° 14' 31.49"	039° 05' 07.46"	Картометрический метод	5.00	–
2969	488936.70	1290306.65	053° 14' 31.66"	039° 05' 07.25"	Картометрический метод	5.00	–
2970	488953.06	1290300.93	053° 14' 32.20"	039° 05' 06.95"	Картометрический метод	5.00	–
2971	488968.01	1290297.23	053° 14' 32.68"	039° 05' 06.76"	Картометрический метод	5.00	–
2972	488983.97	1290291.50	053° 14' 33.20"	039° 05' 06.46"	Картометрический метод	5.00	–
2973	488999.79	1290284.30	053° 14' 33.71"	039° 05' 06.08"	Картометрический метод	5.00	–

					метод		
2974	489016.02	1290275.07	053° 14' 34.24"	039° 05' 05.59"	Картометрический метод	5.00	–
2975	489079.87	1290240.81	053° 14' 36.31"	039° 05' 03.77"	Картометрический метод	5.00	–
2976	489093.32	1290233.53	053° 14' 36.75"	039° 05' 03.38"	Картометрический метод	5.00	–
2977	489104.50	1290229.29	053° 14' 37.11"	039° 05' 03.16"	Картометрический метод	5.00	–
2978	489116.21	1290227.00	053° 14' 37.49"	039° 05' 03.04"	Картометрический метод	5.00	–
2979	489126.92	1290227.54	053° 14' 37.84"	039° 05' 03.07"	Картометрический метод	5.00	–
2980	489140.12	1290226.86	053° 14' 38.27"	039° 05' 03.04"	Картометрический метод	5.00	–
2981	489151.76	1290221.88	053° 14' 38.64"	039° 05' 02.78"	Картометрический метод	5.00	–
2982	489163.91	1290213.60	053° 14' 39.04"	039° 05' 02.34"	Картометрический метод	5.00	–
2983	489182.76	1290209.56	053° 14' 39.65"	039° 05' 02.13"	Картометрический метод	5.00	–
2984	489199.73	1290205.52	053° 14' 40.20"	039° 05' 01.92"	Картометрический метод	5.00	–
2985	489205.12	1290200.67	053° 14' 40.38"	039° 05' 01.66"	Картометрический метод	5.00	–
2986	489207.54	1290190.17	053° 14' 40.46"	039° 05' 01.09"	Картометрический метод	5.00	–
2987	489212.66	1290185.59	053° 14' 40.62"	039° 05' 00.85"	Картометрический метод	5.00	–
2988	489230.98	1290186.94	053° 14' 41.22"	039° 05' 00.93"	Картометрический метод	5.00	–
2989	489258.18	1290182.09	053° 14' 42.10"	039° 05' 00.68"	Картометрический метод	5.00	–
2990	489277.58	1290180.74	053° 14' 42.72"	039° 05' 00.62"	Картометрический метод	5.00	–
2991	489314.75	1290174.28	053° 14' 43.93"	039° 05' 00.29"	Картометрический метод	5.00	–
2992	489351.65	1290164.31	053° 14' 45.13"	039° 04' 59.76"	Картометрический метод	5.00	–
2993	489375.89	1290149.76	053° 14' 45.91"	039° 04' 58.99"	Картометрический метод	5.00	–
2994	489389.63	1290135.49	053° 14' 46.36"	039° 04' 58.23"	Картометрический метод	5.00	–
2995	489400.03	1290110.24	053° 14' 46.70"	039° 04' 56.87"	Картометрический метод	5.00	–
2996	489420.34	1290064.38	053° 14' 47.37"	039° 04' 54.41"	Картометрический метод	5.00	–
2997	489428.42	1290037.44	053° 14' 47.64"	039° 04' 52.96"	Картометрический метод	5.00	–
2998	489436.50	1290014.81	053° 14' 47.91"	039° 04' 51.74"	Картометрический метод	5.00	–
2999	489441.35	1289998.65	053° 14' 48.07"	039° 04' 50.87"	Картометрический метод	5.00	–
3000	489442.69	1289988.96	053° 14' 48.12"	039° 04' 50.35"	Картометрический метод	5.00	–
3001	489435.69	1289980.88	053° 14' 47.89"	039° 04' 49.91"	Картометрический метод	5.00	–
3002	489431.54	1289972.87	053° 14' 47.76"	039° 04' 49.48"	Картометрический метод	5.00	–
3003	489435.45	1289961.22	053° 14' 47.89"	039° 04' 48.85"	Картометрический метод	5.00	–
3004	489452.21	1289954.36	053° 14' 48.43"	039° 04' 48.49"	Картометрический метод	5.00	–
3005	489466.56	1289946.55	053° 14' 48.90"	039° 04' 48.07"	Картометрический метод	5.00	–
3006	489471.81	1289939.07	053° 14' 49.07"	039° 04' 47.67"	Картометрический метод	5.00	–
3007	489476.79	1289923.65	053° 14' 49.24"	039° 04' 46.84"	Картометрический метод	5.00	–
3008	489490.53	1289805.48	053° 14' 49.71"	039° 04' 40.48"	Картометрический метод	5.00	–
3009	489497.19	1289766.69	053° 14' 49.94"	039° 04' 38.39"	Картометрический метод	5.00	–
3010	489523.19	1289682.46	053° 14' 50.80"	039° 04' 33.86"	Картометрический метод	5.00	–
3011	489538.61	1289644.21	053° 14' 51.31"	039° 04' 31.80"	Картометрический метод	5.00	–

3012	489546.42	1289638.55	053° 14' 51.57"	039° 04' 31.50"	Картометрический метод	5.00	–
3013	489554.16	1289632.43	053° 14' 51.82"	039° 04' 31.17"	Картометрический метод	5.00	–
3014	489563.92	1289629.19	053° 14' 52.14"	039° 04' 31.00"	Картометрический метод	5.00	–
3015	489568.37	1289624.95	053° 14' 52.28"	039° 04' 30.78"	Картометрический метод	5.00	–
3016	489571.94	1289618.76	053° 14' 52.40"	039° 04' 30.44"	Картометрический метод	5.00	–
3017	489573.15	1289610.74	053° 14' 52.44"	039° 04' 30.01"	Картометрический метод	5.00	–
3018	489572.48	1289599.10	053° 14' 52.42"	039° 04' 29.38"	Картометрический метод	5.00	–
3019	489571.33	1289583.20	053° 14' 52.39"	039° 04' 28.53"	Картометрический метод	5.00	–
3020	489570.32	1289574.65	053° 14' 52.36"	039° 04' 28.06"	Картометрический метод	5.00	–
3021	489569.56	1289562.56	053° 14' 52.34"	039° 04' 27.41"	Картометрический метод	5.00	–
3022	489571.18	1289547.21	053° 14' 52.39"	039° 04' 26.58"	Картометрический метод	5.00	–
3023	489588.15	1289512.73	053° 14' 52.95"	039° 04' 24.73"	Картометрический метод	5.00	–
3024	489607.27	1289482.02	053° 14' 53.58"	039° 04' 23.09"	Картометрический метод	5.00	–
3025	489620.47	1289465.86	053° 14' 54.01"	039° 04' 22.22"	Картометрический метод	5.00	–
3026	489621.82	1289459.93	053° 14' 54.05"	039° 04' 21.90"	Картометрический метод	5.00	–
3027	489612.39	1289453.47	053° 14' 53.75"	039° 04' 21.55"	Картометрический метод	5.00	–
3028	489612.12	1289447.81	053° 14' 53.74"	039° 04' 21.24"	Картометрический метод	5.00	–
3029	489624.24	1289440.81	053° 14' 54.14"	039° 04' 20.87"	Картометрический метод	5.00	–
3030	489628.55	1289432.73	053° 14' 54.28"	039° 04' 20.44"	Картометрический метод	5.00	–
3031	489640.67	1289417.91	053° 14' 54.67"	039° 04' 19.64"	Картометрический метод	5.00	–
3032	489645.25	1289409.83	053° 14' 54.82"	039° 04' 19.21"	Картометрический метод	5.00	–
3033	489651.18	1289397.98	053° 14' 55.02"	039° 04' 18.57"	Картометрический метод	5.00	–
3034	489649.56	1289390.44	053° 14' 54.97"	039° 04' 18.17"	Картометрический метод	5.00	–
3035	489654.41	1289382.36	053° 14' 55.13"	039° 04' 17.73"	Картометрический метод	5.00	–
3036	489666.68	1289363.49	053° 14' 55.53"	039° 04' 16.72"	Картометрический метод	5.00	–
3037	489676.77	1289352.73	053° 14' 55.86"	039° 04' 16.14"	Картометрический метод	5.00	–
3038	489686.73	1289348.15	053° 14' 56.18"	039° 04' 15.90"	Картометрический метод	5.00	–
3039	489699.39	1289345.45	053° 14' 56.59"	039° 04' 15.76"	Картометрический метод	5.00	–
3040	489707.74	1289348.15	053° 14' 56.86"	039° 04' 15.91"	Картометрический метод	5.00	–
3041	489717.98	1289347.88	053° 14' 57.19"	039° 04' 15.90"	Картометрический метод	5.00	–
3042	489726.81	1289339.92	053° 14' 57.48"	039° 04' 15.48"	Картометрический метод	5.00	–
3043	489750.71	1289302.15	053° 14' 58.26"	039° 04' 13.45"	Картометрический метод	5.00	–
3044	489778.18	1289240.67	053° 14' 59.17"	039° 04' 10.15"	Картометрический метод	5.00	–
3045	489786.94	1289212.39	053° 14' 59.46"	039° 04' 08.62"	Картометрический метод	5.00	–
3046	489783.23	1289195.02	053° 14' 59.35"	039° 04' 07.69"	Картометрический метод	5.00	–
3047	489795.69	1289154.62	053° 14' 59.76"	039° 04' 05.51"	Картометрический метод	5.00	–
3048	489799.19	1289105.19	053° 14' 59.88"	039° 04' 02.85"	Картометрический метод	5.00	–
3049	489802.09	1289086.14	053° 14' 59.98"	039° 04' 01.82"	Картометрический метод	5.00	–
3050	489794.21	1289069.57	053° 14' 59.73"	039° 04' 00.93"	Картометрический метод	5.00	–

					метод		
3051	489782.36	1289050.11	053° 14' 59.36"	039° 03' 59.87"	Картометрический метод	5.00	–
3052	489785.32	1289004.26	053° 14' 59.46"	039° 03' 57.40"	Картометрический метод	5.00	–
3053	489798.86	1288990.52	053° 14' 59.90"	039° 03' 56.66"	Картометрический метод	5.00	–
3054	489803.64	1288982.44	053° 15' 00.06"	039° 03' 56.23"	Картометрический метод	5.00	–
3055	489808.49	1288949.58	053° 15' 00.23"	039° 03' 54.46"	Картометрический метод	5.00	–
3056	489820.34	1288917.39	053° 15' 00.62"	039° 03' 52.73"	Картометрический метод	5.00	–
3057	489832.19	1288890.24	053° 15' 01.01"	039° 03' 51.27"	Картометрический метод	5.00	–
3058	489844.31	1288872.73	053° 15' 01.41"	039° 03' 50.33"	Картометрический метод	5.00	–
3059	489849.97	1288849.83	053° 15' 01.59"	039° 03' 49.10"	Картометрический метод	5.00	–
3060	489858.05	1288827.47	053° 15' 01.86"	039° 03' 47.90"	Картометрический метод	5.00	–
3061	489885.05	1288769.26	053° 15' 02.75"	039° 03' 44.77"	Картометрический метод	5.00	–
3062	489901.68	1288703.87	053° 15' 03.31"	039° 03' 41.25"	Картометрический метод	5.00	–
3063	489913.53	1288645.97	053° 15' 03.70"	039° 03' 38.13"	Картометрический метод	5.00	–
3064	489923.09	1288592.77	053° 15' 04.03"	039° 03' 35.27"	Картометрический метод	5.00	–
3065	489927.33	1288552.57	053° 15' 04.17"	039° 03' 33.10"	Картометрический метод	5.00	–
3066	489924.77	1288526.92	053° 15' 04.10"	039° 03' 31.72"	Картометрический метод	5.00	–
3067	489922.42	1288506.04	053° 15' 04.03"	039° 03' 30.59"	Картометрический метод	5.00	–
3068	489929.69	1288415.88	053° 15' 04.29"	039° 03' 25.73"	Картометрический метод	5.00	–
3069	489927.00	1288383.30	053° 15' 04.21"	039° 03' 23.97"	Картометрический метод	5.00	–
3070	489912.19	1288344.24	053° 15' 03.74"	039° 03' 21.86"	Картометрический метод	5.00	–
3071	489907.61	1288337.24	053° 15' 03.59"	039° 03' 21.48"	Картометрический метод	5.00	–
3072	489898.45	1288334.01	053° 15' 03.30"	039° 03' 21.30"	Картометрический метод	5.00	–
3073	489883.91	1288332.39	053° 15' 02.83"	039° 03' 21.21"	Картометрический метод	5.00	–
3074	489875.69	1288316.43	053° 15' 02.57"	039° 03' 20.34"	Картометрический метод	5.00	–
3075	489847.14	1288273.26	053° 15' 01.65"	039° 03' 18.00"	Картометрический метод	5.00	–
3076	489825.99	1288217.37	053° 15' 00.98"	039° 03' 14.98"	Картометрический метод	5.00	–
3077	489808.22	1288179.39	053° 15' 00.42"	039° 03' 12.92"	Картометрический метод	5.00	–
3078	489786.13	1288150.84	053° 14' 59.71"	039° 03' 11.37"	Картометрический метод	5.00	–
3079	489775.08	1288112.86	053° 14' 59.36"	039° 03' 09.32"	Картометрический метод	5.00	–
3080	489771.85	1288085.39	053° 14' 59.27"	039° 03' 07.84"	Картометрический метод	5.00	–
3081	489761.35	1288069.23	053° 14' 58.93"	039° 03' 06.96"	Картометрический метод	5.00	–
3082	489761.08	1288055.76	053° 14' 58.93"	039° 03' 06.24"	Картометрический метод	5.00	–
3083	489780.47	1288033.62	053° 14' 59.56"	039° 03' 05.05"	Картометрический метод	5.00	–
3084	489812.06	1287990.39	053° 15' 00.59"	039° 03' 02.73"	Картометрический метод	5.00	–
3085	489842.02	1287957.39	053° 15' 01.57"	039° 03' 00.97"	Картометрический метод	5.00	–
3086	489861.55	1287931.85	053° 15' 02.21"	039° 02' 59.60"	Картометрический метод	5.00	–
3087	489866.94	1287905.72	053° 15' 02.39"	039° 02' 58.19"	Картометрический метод	5.00	–
3088	489861.55	1287891.45	053° 15' 02.22"	039° 02' 57.42"	Картометрический метод	5.00	–

3089	489858.32	1287876.90	053° 15' 02.12"	039° 02' 56.63"	Картометрический метод	5.00	–
3090	489853.20	1287862.36	053° 15' 01.95"	039° 02' 55.84"	Картометрический метод	5.00	–
3091	489841.08	1287832.19	053° 15' 01.57"	039° 02' 54.21"	Картометрический метод	5.00	–
3092	489832.46	1287800.13	053° 15' 01.30"	039° 02' 52.48"	Картометрический метод	5.00	–
3093	489830.03	1287783.67	053° 15' 01.23"	039° 02' 51.59"	Картометрический метод	5.00	–
3094	489799.33	1287749.76	053° 15' 00.24"	039° 02' 49.75"	Картометрический метод	5.00	–
3095	489777.78	1287720.67	053° 14' 59.55"	039° 02' 48.17"	Картометрический метод	5.00	–
3096	489767.81	1287677.04	053° 14' 59.24"	039° 02' 45.81"	Картометрический метод	5.00	–
3097	489762.29	1287633.18	053° 14' 59.07"	039° 02' 43.45"	Картометрический метод	5.00	–
3098	489757.31	1287538.37	053° 14' 58.94"	039° 02' 38.33"	Картометрический метод	5.00	–
3099	489760.00	1287506.25	053° 14' 59.03"	039° 02' 36.60"	Картометрический метод	5.00	–
3100	489768.15	1287474.20	053° 14' 59.30"	039° 02' 34.87"	Картометрический метод	5.00	–
3101	489777.31	1287454.33	053° 14' 59.60"	039° 02' 33.81"	Картометрический метод	5.00	–
3102	489777.04	1287446.86	053° 14' 59.60"	039° 02' 33.40"	Картометрический метод	5.00	–
3103	489768.15	1287439.59	053° 14' 59.31"	039° 02' 33.01"	Картометрический метод	5.00	–
3104	489785.93	1287400.94	053° 14' 59.90"	039° 02' 30.93"	Картометрический метод	5.00	–
3105	489816.23	1287348.82	053° 15' 00.89"	039° 02' 28.13"	Картометрический метод	5.00	–
3106	489847.81	1287302.42	053° 15' 01.92"	039° 02' 25.64"	Картометрический метод	5.00	–
3107	489888.88	1287224.45	053° 15' 03.27"	039° 02' 21.46"	Картометрический метод	5.00	–
3108	489913.87	1287189.57	053° 15' 04.09"	039° 02' 19.59"	Картометрический метод	5.00	–
3109	489918.65	1287187.75	053° 15' 04.24"	039° 02' 19.49"	Картометрический метод	5.00	–
3110	489922.28	1287187.89	053° 15' 04.36"	039° 02' 19.50"	Картометрический метод	5.00	–
3111	489934.20	1287195.16	053° 15' 04.74"	039° 02' 19.90"	Картометрический метод	5.00	–
3112	489940.87	1287207.89	053° 15' 04.96"	039° 02' 20.58"	Картометрический метод	5.00	–
3113	489951.71	1287213.47	053° 15' 05.31"	039° 02' 20.89"	Картометрический метод	5.00	–
3114	489979.11	1287214.89	053° 15' 06.19"	039° 02' 20.98"	Картометрический метод	5.00	–
3115	490053.11	1287201.56	053° 15' 08.59"	039° 02' 20.29"	Картометрический метод	5.00	–
3116	490067.12	1287197.05	053° 15' 09.04"	039° 02' 20.05"	Картометрический метод	5.00	–
3117	490076.08	1287189.23	053° 15' 09.33"	039° 02' 19.64"	Картометрический метод	5.00	–
3118	490096.75	1287153.82	053° 15' 10.01"	039° 02' 17.73"	Картометрический метод	5.00	–
3119	490131.16	1287113.41	053° 15' 11.14"	039° 02' 15.57"	Картометрический метод	5.00	–
3120	490143.57	1287080.40	053° 15' 11.55"	039° 02' 13.79"	Картометрический метод	5.00	–
3121	490151.11	1287073.13	053° 15' 11.79"	039° 02' 13.40"	Картометрический метод	5.00	–
3122	490160.81	1287072.05	053° 15' 12.10"	039° 02' 13.35"	Картометрический метод	5.00	–
3123	490183.43	1287080.40	053° 15' 12.83"	039° 02' 13.81"	Картометрический метод	5.00	–
3124	490222.22	1287106.26	053° 15' 14.08"	039° 02' 15.22"	Картометрический метод	5.00	–
3125	490237.58	1287120.81	053° 15' 14.58"	039° 02' 16.01"	Картометрический метод	5.00	–
3126	490245.76	1287133.08	053° 15' 14.84"	039° 02' 16.68"	Картометрический метод	5.00	–
3127	490288.11	1287165.40	053° 15' 16.20"	039° 02' 18.44"	Картометрический метод	5.00	–

					метод		
3128	490309.93	1287188.02	053° 15' 16.90"	039° 02' 19.67"	Картометрический метод	5.00	–
3129	490324.21	1287211.59	053° 15' 17.36"	039° 02' 20.94"	Картометрический метод	5.00	–
3130	490358.28	1287304.71	053° 15' 18.43"	039° 02' 25.98"	Картометрический метод	5.00	–
3131	490369.32	1287331.04	053° 15' 18.78"	039° 02' 27.41"	Картометрический метод	5.00	–
3132	490376.80	1287345.86	053° 15' 19.02"	039° 02' 28.21"	Картометрический метод	5.00	–
3133	490404.74	1287415.75	053° 15' 19.91"	039° 02' 31.99"	Картометрический метод	5.00	–
3134	490422.92	1287439.72	053° 15' 20.49"	039° 02' 33.29"	Картометрический метод	5.00	–
3135	490435.98	1287450.90	053° 15' 20.91"	039° 02' 33.90"	Картометрический метод	5.00	–
3136	490449.92	1287459.11	053° 15' 21.36"	039° 02' 34.35"	Картометрический метод	5.00	–
3137	490463.59	1287463.42	053° 15' 21.80"	039° 02' 34.59"	Картометрический метод	5.00	–
3138	490475.04	1287463.29	053° 15' 22.17"	039° 02' 34.58"	Картометрический метод	5.00	–
3139	490499.55	1287460.33	053° 15' 22.96"	039° 02' 34.43"	Картометрический метод	5.00	–
3140	490519.07	1287454.54	053° 15' 23.60"	039° 02' 34.13"	Картометрический метод	5.00	–
3141	490583.11	1287421.88	053° 15' 25.68"	039° 02' 32.40"	Картометрический метод	5.00	–
3142	490595.84	1287411.58	053° 15' 26.09"	039° 02' 31.85"	Картометрический метод	5.00	–
3143	490618.80	1287390.30	053° 15' 26.84"	039° 02' 30.71"	Картометрический метод	5.00	–
3144	490629.03	1287384.84	053° 15' 27.17"	039° 02' 30.42"	Картометрический метод	5.00	–
3145	490651.46	1287374.27	053° 15' 27.90"	039° 02' 29.86"	Картометрический метод	5.00	–
3146	490666.20	1287371.44	053° 15' 28.38"	039° 02' 29.71"	Картометрический метод	5.00	–
3147	490712.12	1287353.26	053° 15' 29.87"	039° 02' 28.75"	Картометрический метод	5.00	–
3148	490724.11	1287350.84	053° 15' 30.26"	039° 02' 28.62"	Картометрический метод	5.00	–
3149	490740.41	1287351.65	053° 15' 30.78"	039° 02' 28.67"	Картометрический метод	5.00	–
3150	490748.15	1287351.11	053° 15' 31.03"	039° 02' 28.65"	Картометрический метод	5.00	–
3151	490756.30	1287347.14	053° 15' 31.30"	039° 02' 28.44"	Картометрический метод	5.00	–
3152	490762.09	1287341.75	053° 15' 31.49"	039° 02' 28.15"	Картометрический метод	5.00	–
3153	490791.51	1287311.78	053° 15' 32.45"	039° 02' 26.55"	Картометрический метод	5.00	–
3154	490825.25	1287273.87	053° 15' 33.55"	039° 02' 24.51"	Картометрический метод	5.00	–
3155	490836.29	1287254.01	053° 15' 33.91"	039° 02' 23.45"	Картометрический метод	5.00	–
3156	490845.45	1287170.31	053° 15' 34.23"	039° 02' 18.94"	Картометрический метод	5.00	–
3157	490858.92	1287086.95	053° 15' 34.68"	039° 02' 14.45"	Картометрический метод	5.00	–
3158	490861.41	1287054.90	053° 15' 34.77"	039° 02' 12.72"	Картометрический метод	5.00	–
3159	490858.44	1286996.18	053° 15' 34.69"	039° 02' 09.55"	Картометрический метод	5.00	–
3160	490851.58	1286965.88	053° 15' 34.47"	039° 02' 07.91"	Картометрический метод	5.00	–
3161	490835.01	1286931.61	053° 15' 33.95"	039° 02' 06.06"	Картометрический метод	5.00	–
3162	490816.09	1286906.49	053° 15' 33.34"	039° 02' 04.69"	Картометрический метод	5.00	–
3163	490771.45	1286860.23	053° 15' 31.91"	039° 02' 02.18"	Картометрический метод	5.00	–
3164	490754.14	1286845.08	053° 15' 31.35"	039° 02' 01.35"	Картометрический метод	5.00	–
3165	490633.21	1286735.19	053° 15' 27.47"	039° 01' 55.38"	Картометрический метод	5.00	–

3166	490597.71	1286693.87	053° 15' 26.33"	039° 01' 53.13"	Картометрический метод	5.00	–
3167	490561.35	1286651.31	053° 15' 25.17"	039° 01' 50.82"	Картометрический метод	5.00	–
3168	490561.35	1286639.73	053° 15' 25.17"	039° 01' 50.20"	Картометрический метод	5.00	–
3169	490571.04	1286627.88	053° 15' 25.48"	039° 01' 49.56"	Картометрический метод	5.00	–
3170	490574.83	1286619.71	053° 15' 25.61"	039° 01' 49.12"	Картометрический метод	5.00	–
3171	490574.49	1286604.49	053° 15' 25.60"	039° 01' 48.30"	Картометрический метод	5.00	–
3172	490563.99	1286586.58	053° 15' 25.27"	039° 01' 47.33"	Картометрический метод	5.00	–
3173	490562.51	1286578.64	053° 15' 25.22"	039° 01' 46.90"	Картометрический метод	5.00	–
3174	490565.00	1286548.54	053° 15' 25.31"	039° 01' 45.28"	Картометрический метод	5.00	–
3175	490560.69	1286529.48	053° 15' 25.17"	039° 01' 44.25"	Картометрический метод	5.00	–
3176	490555.23	1286518.51	053° 15' 25.00"	039° 01' 43.66"	Картометрический метод	5.00	–
3177	490544.73	1286506.93	053° 15' 24.66"	039° 01' 43.03"	Картометрический метод	5.00	–
3178	490528.91	1286489.42	053° 15' 24.16"	039° 01' 42.08"	Картометрический метод	5.00	–
3179	490520.83	1286484.03	053° 15' 23.90"	039° 01' 41.78"	Картометрический метод	5.00	–
3180	490496.58	1286477.84	053° 15' 23.11"	039° 01' 41.44"	Картометрический метод	5.00	–
3181	490474.84	1286478.78	053° 15' 22.41"	039° 01' 41.48"	Картометрический метод	5.00	–
3182	490456.79	1286470.97	053° 15' 21.83"	039° 01' 41.05"	Картометрический метод	5.00	–
3183	490426.69	1286447.81	053° 15' 20.86"	039° 01' 39.79"	Картометрический метод	5.00	–
3184	490412.15	1286438.85	053° 15' 20.39"	039° 01' 39.30"	Картометрический метод	5.00	–
3185	490399.76	1286425.18	053° 15' 19.99"	039° 01' 38.56"	Картометрический метод	5.00	–
3186	490388.17	1286408.35	053° 15' 19.62"	039° 01' 37.65"	Картометрический метод	5.00	–
3187	490373.36	1286385.32	053° 15' 19.15"	039° 01' 36.40"	Картометрический метод	5.00	–
3188	490359.76	1286348.62	053° 15' 18.72"	039° 01' 34.41"	Картометрический метод	5.00	–
3189	490349.52	1286329.03	053° 15' 18.39"	039° 01' 33.35"	Картометрический метод	5.00	–
3190	490311.35	1286259.81	053° 15' 17.18"	039° 01' 29.60"	Картометрический метод	5.00	–
3191	490283.54	1286215.77	053° 15' 16.29"	039° 01' 27.22"	Картометрический метод	5.00	–
3192	490265.36	1286179.54	053° 15' 15.71"	039° 01' 25.25"	Картометрический метод	5.00	–
3193	490259.90	1286152.00	053° 15' 15.54"	039° 01' 23.77"	Картометрический метод	5.00	–
3194	490261.05	1286135.17	053° 15' 15.58"	039° 01' 22.86"	Картометрический метод	5.00	–
3195	490260.37	1286107.09	053° 15' 15.56"	039° 01' 21.35"	Картометрический метод	5.00	–
3196	490257.48	1286089.92	053° 15' 15.47"	039° 01' 20.42"	Картометрический метод	5.00	–
3197	490252.56	1286064.60	053° 15' 15.32"	039° 01' 19.05"	Картометрический метод	5.00	–
3198	490247.51	1286048.71	053° 15' 15.16"	039° 01' 18.19"	Картометрический метод	5.00	–
3199	490241.05	1286032.75	053° 15' 14.96"	039° 01' 17.33"	Картометрический метод	5.00	–
3200	490216.13	1285978.41	053° 15' 14.16"	039° 01' 14.39"	Картометрический метод	5.00	–
3201	490207.45	1285967.50	053° 15' 13.89"	039° 01' 13.79"	Картометрический метод	5.00	–
3202	490193.17	1285957.67	053° 15' 13.43"	039° 01' 13.26"	Картометрический метод	5.00	–
3203	490189.20	1285944.88	053° 15' 13.30"	039° 01' 12.57"	Картометрический метод	5.00	–
3204	490180.45	1285921.65	053° 15' 13.02"	039° 01' 11.31"	Картометрический метод	5.00	–

					метод		
3205	490163.95	1285882.26	053° 15' 12.50"	039° 01' 09.18"	Картометрический метод	5.00	–
3206	490159.37	1285861.65	053° 15' 12.36"	039° 01' 08.07"	Картометрический метод	5.00	–
3207	490156.50	1285835.69	053° 15' 12.27"	039° 01' 06.66"	Картометрический метод	5.00	–
3208	490166.46	1285821.14	053° 15' 12.60"	039° 01' 05.88"	Картометрический метод	5.00	–
3209	490186.37	1285814.32	053° 15' 13.24"	039° 01' 05.52"	Картометрический метод	5.00	–
3210	490199.57	1285801.72	053° 15' 13.67"	039° 01' 04.85"	Картометрический метод	5.00	–
3211	490217.01	1285783.61	053° 15' 14.24"	039° 01' 03.88"	Картометрический метод	5.00	–
3212	490230.27	1285774.05	053° 15' 14.67"	039° 01' 03.37"	Картометрический метод	5.00	–
3213	490240.10	1285768.19	053° 15' 14.99"	039° 01' 03.06"	Картометрический метод	5.00	–
3214	490246.10	1285761.59	053° 15' 15.19"	039° 01' 02.70"	Картометрический метод	5.00	–
3215	490250.27	1285754.72	053° 15' 15.32"	039° 01' 02.34"	Картометрический метод	5.00	–
3216	490253.37	1285741.66	053° 15' 15.43"	039° 01' 01.63"	Картометрический метод	5.00	–
3217	490259.63	1285718.16	053° 15' 15.63"	039° 01' 00.37"	Картометрический метод	5.00	–
3218	490261.58	1285697.69	053° 15' 15.70"	039° 00' 59.26"	Картометрический метод	5.00	–
3219	490260.31	1285688.06	053° 15' 15.66"	039° 00' 58.74"	Картометрический метод	5.00	–
3220	490254.31	1285670.22	053° 15' 15.47"	039° 00' 57.78"	Картометрический метод	5.00	–
3221	490244.68	1285654.93	053° 15' 15.17"	039° 00' 56.95"	Картометрический метод	5.00	–
3222	490231.01	1285623.42	053° 15' 14.73"	039° 00' 55.25"	Картометрический метод	5.00	–
3223	490227.04	1285607.46	053° 15' 14.61"	039° 00' 54.38"	Картометрический метод	5.00	–
3224	490225.43	1285590.43	053° 15' 14.56"	039° 00' 53.46"	Картометрический метод	5.00	–
3225	490220.91	1285573.26	053° 15' 14.42"	039° 00' 52.54"	Картометрический метод	5.00	–
3226	490212.16	1285557.77	053° 15' 14.14"	039° 00' 51.70"	Картометрический метод	5.00	–
3227	490201.18	1285542.62	053° 15' 13.79"	039° 00' 50.88"	Картометрический метод	5.00	–
3228	490205.56	1285513.73	053° 15' 13.93"	039° 00' 49.32"	Картометрический метод	5.00	–
3229	490206.71	1285471.65	053° 15' 13.98"	039° 00' 47.05"	Картометрический метод	5.00	–
3230	490221.86	1285431.25	053° 15' 14.48"	039° 00' 44.88"	Картометрический метод	5.00	–
3231	490224.51	1285419.93	053° 15' 14.57"	039° 00' 44.27"	Картометрический метод	5.00	–
3232	490223.70	1285404.98	053° 15' 14.55"	039° 00' 43.46"	Картометрический метод	5.00	–
3233	490225.99	1285396.36	053° 15' 14.62"	039° 00' 43.00"	Картометрический метод	5.00	–
3234	490232.46	1285394.88	053° 15' 14.83"	039° 00' 42.92"	Картометрический метод	5.00	–
3235	490236.23	1285402.42	053° 15' 14.95"	039° 00' 43.33"	Картометрический метод	5.00	–
3236	490243.50	1285406.20	053° 15' 15.19"	039° 00' 43.53"	Картометрический метод	5.00	–
3237	490251.99	1285405.25	053° 15' 15.46"	039° 00' 43.49"	Картометрический метод	5.00	–
3238	490261.38	1285395.49	053° 15' 15.77"	039° 00' 42.96"	Картометрический метод	5.00	–
3239	490338.08	1285309.84	053° 15' 18.27"	039° 00' 38.38"	Картометрический метод	5.00	–
3240	490380.09	1285255.23	053° 15' 19.64"	039° 00' 35.45"	Картометрический метод	5.00	–
3241	490395.51	1285224.32	053° 15' 20.15"	039° 00' 33.79"	Картометрический метод	5.00	–
3242	490406.29	1285211.40	053° 15' 20.50"	039° 00' 33.09"	Картометрический метод	5.00	–



3243	490430.33	1285166.82	053° 15' 21.29"	039° 00' 30.70"	Картометрический метод	5.00	–
3244	490445.88	1285142.17	053° 15' 21.80"	039° 00' 29.37"	Картометрический метод	5.00	–
3245	490459.01	1285115.44	053° 15' 22.23"	039° 00' 27.94"	Картометрический метод	5.00	–
3246	490467.43	1285091.20	053° 15' 22.51"	039° 00' 26.63"	Картометрический метод	5.00	–
3247	490479.75	1285063.80	053° 15' 22.91"	039° 00' 25.16"	Картометрический метод	5.00	–
3248	490523.38	1284939.97	053° 15' 24.35"	039° 00' 18.50"	Картометрический метод	5.00	–
3249	490528.10	1284903.20	053° 15' 24.51"	039° 00' 16.52"	Картометрический метод	5.00	–
3250	490538.67	1284873.10	053° 15' 24.86"	039° 00' 14.90"	Картометрический метод	5.00	–
3251	490542.17	1284832.03	053° 15' 24.98"	039° 00' 12.68"	Картометрический метод	5.00	–
3252	490537.93	1284815.46	053° 15' 24.85"	039° 00' 11.79"	Картометрический метод	5.00	–
3253	490534.63	1284799.64	053° 15' 24.75"	039° 00' 10.93"	Картометрический метод	5.00	–
3254	490534.16	1284786.44	053° 15' 24.74"	039° 00' 10.22"	Картометрический метод	5.00	–
3255	490535.89	1284767.41	053° 15' 24.80"	039° 00' 09.19"	Картометрический метод	5.00	–
3256	490540.88	1284740.07	053° 15' 24.96"	039° 00' 07.72"	Картометрический метод	5.00	–
3257	490538.32	1284725.39	053° 15' 24.88"	039° 00' 06.93"	Картометрический метод	5.00	–
3258	490527.14	1284718.92	053° 15' 24.52"	039° 00' 06.58"	Картометрический метод	5.00	–
3259	490520.67	1284711.65	053° 15' 24.32"	039° 00' 06.18"	Картометрический метод	5.00	–
3260	490522.71	1284705.03	053° 15' 24.38"	039° 00' 05.83"	Картометрический метод	5.00	–
3261	490543.72	1284696.75	053° 15' 25.07"	039° 00' 05.39"	Картометрический метод	5.00	–
3262	490553.75	1284650.76	053° 15' 25.40"	039° 00' 02.91"	Картометрический метод	5.00	–
3263	490554.56	1284634.33	053° 15' 25.43"	039° 00' 02.02"	Картометрический метод	5.00	–
3264	490555.10	1284606.72	053° 15' 25.46"	039° 00' 00.54"	Картометрический метод	5.00	–
3265	490569.31	1284489.49	053° 15' 25.94"	038° 59' 54.22"	Картометрический метод	5.00	–
3266	490559.61	1284470.91	053° 15' 25.63"	038° 59' 53.21"	Картометрический метод	5.00	–
3267	490542.78	1284458.25	053° 15' 25.09"	038° 59' 52.52"	Картометрический метод	5.00	–
3268	490512.07	1284436.57	053° 15' 24.10"	038° 59' 51.34"	Картометрический метод	5.00	–
3269	490488.24	1284413.67	053° 15' 23.34"	038° 59' 50.10"	Картометрический метод	5.00	–
3270	490467.77	1284390.65	053° 15' 22.68"	038° 59' 48.85"	Картометрический метод	5.00	–
3271	490457.13	1284382.03	053° 15' 22.34"	038° 59' 48.38"	Картометрический метод	5.00	–
3272	490430.73	1284366.94	053° 15' 21.49"	038° 59' 47.55"	Картометрический метод	5.00	–
3273	490424.78	1284357.44	053° 15' 21.30"	038° 59' 47.04"	Картометрический метод	5.00	–
3274	490420.74	1284342.36	053° 15' 21.17"	038° 59' 46.22"	Картометрический метод	5.00	–
3275	490422.90	1284328.62	053° 15' 21.24"	038° 59' 45.48"	Картометрический метод	5.00	–
3276	490436.09	1284316.23	053° 15' 21.67"	038° 59' 44.82"	Картометрический метод	5.00	–
3277	490442.04	1284306.54	053° 15' 21.87"	038° 59' 44.30"	Картометрический метод	5.00	–
3278	490437.26	1284279.07	053° 15' 21.72"	038° 59' 42.82"	Картометрический метод	5.00	–
3279	490427.09	1284239.01	053° 15' 21.40"	038° 59' 40.65"	Картометрический метод	5.00	–
3280	490410.66	1284212.88	053° 15' 20.87"	038° 59' 39.24"	Картометрический метод	5.00	–
3281	490398.30	1284206.00	053° 15' 20.48"	038° 59' 38.86"	Картометрический метод	5.00	–

					метод		
3282	490383.06	1284185.00	053° 15' 19.99"	038° 59' 37.72"	Картометрический метод	5.00	–
3283	490359.69	1284138.48	053° 15' 19.24"	038° 59' 35.20"	Картометрический метод	5.00	–
3284	490361.17	1284112.69	053° 15' 19.30"	038° 59' 33.81"	Картометрический метод	5.00	–
3285	490348.31	1284087.10	053° 15' 18.89"	038° 59' 32.43"	Картометрический метод	5.00	–
3286	490313.57	1284052.22	053° 15' 17.77"	038° 59' 30.53"	Картометрический метод	5.00	–
3287	490276.87	1283998.89	053° 15' 16.60"	038° 59' 27.64"	Картометрический метод	5.00	–
3288	490240.78	1283930.34	053° 15' 15.44"	038° 59' 23.93"	Картометрический метод	5.00	–
3289	490217.68	1283886.44	053° 15' 14.71"	038° 59' 21.55"	Картометрический метод	5.00	–
3290	490191.02	1283834.19	053° 15' 13.86"	038° 59' 18.73"	Картометрический метод	5.00	–
3291	490164.08	1283783.28	053° 15' 13.00"	038° 59' 15.97"	Картометрический метод	5.00	–
3292	490141.93	1283746.85	053° 15' 12.29"	038° 59' 14.00"	Картометрический метод	5.00	–
3293	490129.74	1283708.67	053° 15' 11.90"	038° 59' 11.93"	Картометрический метод	5.00	–
3294	490118.56	1283672.99	053° 15' 11.55"	038° 59' 10.00"	Картометрический метод	5.00	–
3295	490113.18	1283640.67	053° 15' 11.38"	038° 59' 08.26"	Картометрический метод	5.00	–
3296	490095.13	1283620.53	053° 15' 10.80"	038° 59' 07.17"	Картометрический метод	5.00	–
3297	490090.49	1283529.16	053° 15' 10.67"	038° 59' 02.24"	Картометрический метод	5.00	–
3298	490098.70	1283502.83	053° 15' 10.95"	038° 59' 00.82"	Картометрический метод	5.00	–
3299	490145.63	1283414.76	053° 15' 12.48"	038° 58' 56.09"	Картометрический метод	5.00	–
3300	490157.62	1283405.80	053° 15' 12.87"	038° 58' 55.61"	Картометрический метод	5.00	–
3301	490239.57	1283379.07	053° 15' 15.53"	038° 58' 54.20"	Картометрический метод	5.00	–
3302	490268.59	1283378.60	053° 15' 16.47"	038° 58' 54.18"	Картометрический метод	5.00	–
3303	490322.32	1283377.92	053° 15' 18.21"	038° 58' 54.17"	Картометрический метод	5.00	–
3304	490361.85	1283382.30	053° 15' 19.49"	038° 58' 54.42"	Картометрический метод	5.00	–
3305	490409.72	1283388.02	053° 15' 21.03"	038° 58' 54.74"	Картометрический метод	5.00	–
3306	490445.28	1283395.57	053° 15' 22.18"	038° 58' 55.16"	Картометрический метод	5.00	–
3307	490480.02	1283403.65	053° 15' 23.30"	038° 58' 55.61"	Картометрический метод	5.00	–
3308	490515.44	1283404.86	053° 15' 24.45"	038° 58' 55.69"	Картометрический метод	5.00	–
3309	490540.35	1283406.20	053° 15' 25.25"	038° 58' 55.77"	Картометрический метод	5.00	–
3310	490599.34	1283402.16	053° 15' 27.16"	038° 58' 55.58"	Картометрический метод	5.00	–
3311	490614.22	1283394.08	053° 15' 27.65"	038° 58' 55.15"	Картометрический метод	5.00	–
3312	490625.46	1283385.87	053° 15' 28.01"	038° 58' 54.71"	Картометрический метод	5.00	–
3313	490632.27	1283377.25	053° 15' 28.23"	038° 58' 54.25"	Картометрический метод	5.00	–
3314	490634.76	1283369.64	053° 15' 28.32"	038° 58' 53.84"	Картометрический метод	5.00	–
3315	490637.45	1283347.42	053° 15' 28.41"	038° 58' 52.64"	Картометрический метод	5.00	–
3316	490654.42	1283326.55	053° 15' 28.96"	038° 58' 51.52"	Картометрический метод	5.00	–
3317	490667.75	1283318.00	053° 15' 29.39"	038° 58' 51.06"	Картометрический метод	5.00	–
3318	490685.12	1283290.93	053° 15' 29.96"	038° 58' 49.61"	Картометрический метод	5.00	–
3319	490693.94	1283285.00	053° 15' 30.25"	038° 58' 49.29"	Картометрический метод	5.00	–

3320	490708.15	1283272.61	053° 15' 30.71"	038° 58' 48.63"	Картометрический метод	5.00	–
3321	490717.24	1283261.16	053° 15' 31.01"	038° 58' 48.02"	Картометрический метод	5.00	–
3322	490746.06	1283214.77	053° 15' 31.95"	038° 58' 45.52"	Картометрический метод	5.00	–
3323	490754.95	1283209.52	053° 15' 32.24"	038° 58' 45.24"	Картометрический метод	5.00	–
3324	490771.65	1283208.04	053° 15' 32.78"	038° 58' 45.17"	Картометрический метод	5.00	–
3325	490790.03	1283199.48	053° 15' 33.38"	038° 58' 44.72"	Картометрический метод	5.00	–
3326	490809.69	1283187.50	053° 15' 34.02"	038° 58' 44.08"	Картометрический метод	5.00	–
3327	490816.56	1283186.29	053° 15' 34.24"	038° 58' 44.01"	Картометрический метод	5.00	–
3328	490825.32	1283176.03	053° 15' 34.52"	038° 58' 43.46"	Картометрический метод	5.00	–
3329	490825.45	1283165.66	053° 15' 34.53"	038° 58' 42.90"	Картометрический метод	5.00	–
3330	490830.57	1283157.44	053° 15' 34.70"	038° 58' 42.46"	Картометрический метод	5.00	–
3331	490839.86	1283149.79	053° 15' 35.00"	038° 58' 42.05"	Картометрический метод	5.00	–
3332	490847.00	1283134.28	053° 15' 35.23"	038° 58' 41.22"	Картометрический метод	5.00	–
3333	490867.74	1283106.16	053° 15' 35.91"	038° 58' 39.71"	Картометрический метод	5.00	–
3334	490882.69	1283079.90	053° 15' 36.40"	038° 58' 38.30"	Картометрический метод	5.00	–
3335	490890.77	1283054.31	053° 15' 36.67"	038° 58' 36.92"	Картометрический метод	5.00	–
3336	490895.75	1283042.59	053° 15' 36.83"	038° 58' 36.29"	Картометрический метод	5.00	–
3337	490913.93	1283018.62	053° 15' 37.42"	038° 58' 35.01"	Картометрический метод	5.00	–
3338	490947.87	1282969.47	053° 15' 38.53"	038° 58' 32.37"	Картометрический метод	5.00	–
3339	490960.66	1282956.54	053° 15' 38.95"	038° 58' 31.67"	Картометрический метод	5.00	–
3340	490969.21	1282946.44	053° 15' 39.23"	038° 58' 31.13"	Картометрический метод	5.00	–
3341	491023.55	1282892.70	053° 15' 41.00"	038° 58' 28.25"	Картометрический метод	5.00	–
3342	491059.37	1282861.87	053° 15' 42.16"	038° 58' 26.60"	Картометрический метод	5.00	–
3343	491085.90	1282836.41	053° 15' 43.03"	038° 58' 25.24"	Картометрический метод	5.00	–
3344	491133.98	1282768.67	053° 15' 44.60"	038° 58' 21.60"	Картометрический метод	5.00	–
3345	491156.20	1282735.28	053° 15' 45.32"	038° 58' 19.81"	Картометрический метод	5.00	–
3346	491178.15	1282709.96	053° 15' 46.04"	038° 58' 18.45"	Картометрический метод	5.00	–
3347	491231.21	1282656.90	053° 15' 47.77"	038° 58' 15.61"	Картометрический метод	5.00	–
3348	491285.35	1282587.81	053° 15' 49.53"	038° 58' 11.90"	Картометрический метод	5.00	–
3349	491316.05	1282527.01	053° 15' 50.54"	038° 58' 08.63"	Картометрический метод	5.00	–
3350	491321.85	1282494.48	053° 15' 50.74"	038° 58' 06.88"	Картометрический метод	5.00	–
3351	491330.73	1282476.30	053° 15' 51.03"	038° 58' 05.90"	Картометрический метод	5.00	–
3352	491345.95	1282458.80	053° 15' 51.52"	038° 58' 04.96"	Картометрический метод	5.00	–
3353	491359.69	1282432.27	053° 15' 51.97"	038° 58' 03.54"	Картометрический метод	5.00	–
3354	491360.77	1282428.50	053° 15' 52.01"	038° 58' 03.33"	Картометрический метод	5.00	–
3355	491357.67	1282412.74	053° 15' 51.91"	038° 58' 02.48"	Картометрический метод	5.00	–
3356	491361.17	1282403.04	053° 15' 52.03"	038° 58' 01.96"	Картометрический метод	5.00	–
3357	491376.12	1282379.01	053° 15' 52.52"	038° 58' 00.67"	Картометрический метод	5.00	–
3358	491386.69	1282349.44	053° 15' 52.86"	038° 57' 59.08"	Картометрический метод	5.00	–

					метод		
3359	491387.03	1282328.57	053° 15' 52.88"	038° 57' 57.95"	Картометрический метод	5.00	–
3360	491384.87	1282306.75	053° 15' 52.81"	038° 57' 56.78"	Картометрический метод	5.00	–
3361	491376.66	1282284.26	053° 15' 52.55"	038° 57' 55.56"	Картометрический метод	5.00	–
3362	491367.63	1282266.49	053° 15' 52.27"	038° 57' 54.60"	Картометрический метод	5.00	–
3363	491346.22	1282246.83	053° 15' 51.58"	038° 57' 53.53"	Картометрический метод	5.00	–
3364	491329.93	1282240.09	053° 15' 51.05"	038° 57' 53.16"	Картометрический метод	5.00	–
3365	491302.79	1282236.86	053° 15' 50.18"	038° 57' 52.97"	Картометрический метод	5.00	–
3366	491285.22	1282240.56	053° 15' 49.61"	038° 57' 53.17"	Картометрический метод	5.00	–
3367	491254.78	1282248.98	053° 15' 48.62"	038° 57' 53.61"	Картометрический метод	5.00	–
3368	491219.97	1282247.70	053° 15' 47.49"	038° 57' 53.53"	Картометрический метод	5.00	–
3369	491194.58	1282238.75	053° 15' 46.67"	038° 57' 53.04"	Картометрический метод	5.00	–
3370	491172.90	1282236.99	053° 15' 45.97"	038° 57' 52.94"	Картометрический метод	5.00	–
3371	491126.71	1282237.80	053° 15' 44.48"	038° 57' 52.96"	Картометрический метод	5.00	–
3372	491085.30	1282235.78	053° 15' 43.14"	038° 57' 52.84"	Картометрический метод	5.00	–
3373	491056.61	1282229.92	053° 15' 42.21"	038° 57' 52.51"	Картометрический метод	5.00	–
3374	491020.72	1282226.49	053° 15' 41.05"	038° 57' 52.31"	Картометрический метод	5.00	–
3375	490983.42	1282226.56	053° 15' 39.85"	038° 57' 52.30"	Картометрический метод	5.00	–
3376	490977.56	1282224.47	053° 15' 39.66"	038° 57' 52.19"	Картометрический метод	5.00	–
3377	490959.04	1282191.07	053° 15' 39.07"	038° 57' 50.38"	Картометрический метод	5.00	–
3378	490952.71	1282187.10	053° 15' 38.86"	038° 57' 50.16"	Картометрический метод	5.00	–
3379	490945.85	1282184.61	053° 15' 38.64"	038° 57' 50.03"	Картометрический метод	5.00	–
3380	490938.71	1282185.42	053° 15' 38.41"	038° 57' 50.07"	Картометрический метод	5.00	–
3381	490921.60	1282194.57	053° 15' 37.85"	038° 57' 50.56"	Картометрический метод	5.00	–
3382	490910.83	1282204.81	053° 15' 37.50"	038° 57' 51.10"	Картометрический метод	5.00	–
3383	490905.31	1282215.65	053° 15' 37.32"	038° 57' 51.69"	Картометрический метод	5.00	–
3384	490903.30	1282230.71	053° 15' 37.25"	038° 57' 52.50"	Картометрический метод	5.00	–
3385	490903.84	1282255.49	053° 15' 37.27"	038° 57' 53.84"	Картометрический метод	5.00	–
3386	490897.24	1282266.67	053° 15' 37.05"	038° 57' 54.44"	Картометрический метод	5.00	–
3387	490879.05	1282269.85	053° 15' 36.46"	038° 57' 54.60"	Картометрический метод	5.00	–
3388	490861.81	1282268.98	053° 15' 35.90"	038° 57' 54.55"	Картометрический метод	5.00	–
3389	490836.22	1282267.50	053° 15' 35.08"	038° 57' 54.46"	Картометрический метод	5.00	–
3390	490829.02	1282257.46	053° 15' 34.85"	038° 57' 53.91"	Картометрический метод	5.00	–
3391	490809.36	1282228.24	053° 15' 34.22"	038° 57' 52.33"	Картометрический метод	5.00	–
3392	490783.90	1282198.14	053° 15' 33.40"	038° 57' 50.70"	Картометрический метод	5.00	–
3393	490762.02	1282154.17	053° 15' 32.70"	038° 57' 48.32"	Картометрический метод	5.00	–
3394	490755.15	1282132.49	053° 15' 32.48"	038° 57' 47.15"	Картометрический метод	5.00	–
3395	490751.38	1282111.89	053° 15' 32.37"	038° 57' 46.03"	Картометрический метод	5.00	–
3396	490749.36	1282057.88	053° 15' 32.31"	038° 57' 43.12"	Картометрический метод	5.00	–

3397	490734.55	1281999.44	053° 15' 31.85"	038° 57' 39.96"	Картометрический метод	5.00	–
3398	490730.84	1281941.19	053° 15' 31.74"	038° 57' 36.82"	Картометрический метод	5.00	–
3399	490733.07	1281927.59	053° 15' 31.81"	038° 57' 36.09"	Картометрический метод	5.00	–
3400	490742.16	1281908.33	053° 15' 32.11"	038° 57' 35.05"	Картометрический метод	5.00	–
3401	490762.69	1281886.04	053° 15' 32.78"	038° 57' 33.85"	Картометрический метод	5.00	–
3402	490786.67	1281870.42	053° 15' 33.56"	038° 57' 33.02"	Картометрический метод	5.00	–
3403	490809.69	1281857.49	053° 15' 34.31"	038° 57' 32.33"	Картометрический метод	5.00	–
3404	490838.78	1281842.55	053° 15' 35.25"	038° 57' 31.54"	Картометрический метод	5.00	–
3405	490855.55	1281824.30	053° 15' 35.80"	038° 57' 30.56"	Картометрический метод	5.00	–
3406	490868.61	1281804.50	053° 15' 36.22"	038° 57' 29.49"	Картометрический метод	5.00	–
3407	490880.19	1281793.73	053° 15' 36.60"	038° 57' 28.92"	Картометрический метод	5.00	–
3408	490890.09	1281787.53	053° 15' 36.92"	038° 57' 28.59"	Картометрический метод	5.00	–
3409	490909.63	1281784.38	053° 15' 37.56"	038° 57' 28.42"	Картометрический метод	5.00	–
3410	490931.18	1281787.61	053° 15' 38.25"	038° 57' 28.61"	Картометрический метод	5.00	–
3411	490948.28	1281787.47	053° 15' 38.81"	038° 57' 28.60"	Картометрический метод	5.00	–
3412	490953.94	1281789.23	053° 15' 38.99"	038° 57' 28.70"	Картометрический метод	5.00	–
3413	490958.38	1281797.71	053° 15' 39.13"	038° 57' 29.16"	Картометрический метод	5.00	–
3414	490964.85	1281797.17	053° 15' 39.34"	038° 57' 29.13"	Картометрический метод	5.00	–
3415	490972.39	1281789.49	053° 15' 39.58"	038° 57' 28.72"	Картометрический метод	5.00	–
3416	490983.84	1281772.53	053° 15' 39.96"	038° 57' 27.81"	Картометрический метод	5.00	–
3417	490986.65	1281764.17	053° 15' 40.05"	038° 57' 27.36"	Картометрический метод	5.00	–
3418	490991.77	1281752.45	053° 15' 40.22"	038° 57' 26.73"	Картометрический метод	5.00	–
3419	491000.13	1281743.03	053° 15' 40.49"	038° 57' 26.23"	Картометрический метод	5.00	–
3420	491009.29	1281722.83	053° 15' 40.79"	038° 57' 25.14"	Картометрический метод	5.00	–
3421	491022.76	1281713.94	053° 15' 41.23"	038° 57' 24.66"	Картометрический метод	5.00	–
3422	491036.77	1281702.09	053° 15' 41.69"	038° 57' 24.03"	Картометрический метод	5.00	–
3423	491054.28	1281687.54	053° 15' 42.26"	038° 57' 23.25"	Картометрический метод	5.00	–
3424	491089.29	1281670.57	053° 15' 43.39"	038° 57' 22.35"	Картометрический метод	5.00	–
3425	491094.68	1281666.26	053° 15' 43.57"	038° 57' 22.12"	Картометрический метод	5.00	–
3426	491099.80	1281656.57	053° 15' 43.73"	038° 57' 21.60"	Картометрический метод	5.00	–
3427	491112.03	1281633.81	053° 15' 44.13"	038° 57' 20.37"	Картометрический метод	5.00	–
3428	491134.11	1281611.45	053° 15' 44.85"	038° 57' 19.17"	Картометрический метод	5.00	–
3429	491174.52	1281574.82	053° 15' 46.17"	038° 57' 17.21"	Картометрический метод	5.00	–
3430	491219.50	1281527.95	053° 15' 47.63"	038° 57' 14.70"	Картометрический метод	5.00	–
3431	491263.40	1281480.69	053° 15' 49.06"	038° 57' 12.17"	Картометрический метод	5.00	–
3432	491391.34	1281357.06	053° 15' 53.23"	038° 57' 05.54"	Картометрический метод	5.00	–
3433	491458.81	1281254.44	053° 15' 55.43"	038° 57' 00.03"	Картометрический метод	5.00	–
3434	491478.33	1281234.10	053° 15' 56.07"	038° 56' 58.94"	Картометрический метод	5.00	–
3435	491508.63	1281166.63	053° 15' 57.06"	038° 56' 55.31"	Картометрический метод	5.00	–

					метод		
3436	491529.64	1281105.36	053° 15' 57.75"	038° 56' 52.01"	Картометрический метод	5.00	–
3437	491539.74	1281046.78	053° 15' 58.09"	038° 56' 48.85"	Картометрический метод	5.00	–
3438	491547.82	1280987.12	053° 15' 58.37"	038° 56' 45.64"	Картометрический метод	5.00	–
3439	491554.29	1280913.86	053° 15' 58.59"	038° 56' 41.69"	Картометрический метод	5.00	–
3440	491553.48	1280871.17	053° 15' 58.58"	038° 56' 39.38"	Картометрический метод	5.00	–
3441	491541.09	1280777.84	053° 15' 58.19"	038° 56' 34.34"	Картометрический метод	5.00	–
3442	491536.78	1280770.97	053° 15' 58.06"	038° 56' 33.97"	Картометрический метод	5.00	–
3443	491518.73	1280761.68	053° 15' 57.47"	038° 56' 33.46"	Картометрический метод	5.00	–
3444	491513.62	1280752.79	053° 15' 57.31"	038° 56' 32.98"	Картометрический метод	5.00	–
3445	491512.81	1280742.02	053° 15' 57.29"	038° 56' 32.40"	Картометрический метод	5.00	–
3446	491503.25	1280716.03	053° 15' 56.98"	038° 56' 31.00"	Картометрический метод	5.00	–
3447	491487.36	1280700.81	053° 15' 56.47"	038° 56' 30.17"	Картометрический метод	5.00	–
3448	491477.39	1280698.79	053° 15' 56.15"	038° 56' 30.06"	Картометрический метод	5.00	–
3449	491469.18	1280700.94	053° 15' 55.88"	038° 56' 30.17"	Картометрический метод	5.00	–
3450	491444.13	1280716.83	053° 15' 55.07"	038° 56' 31.02"	Картометрический метод	5.00	–
3451	491432.54	1280715.89	053° 15' 54.70"	038° 56' 30.96"	Картометрический метод	5.00	–
3452	491415.17	1280696.90	053° 15' 54.14"	038° 56' 29.93"	Картометрический метод	5.00	–
3453	491407.63	1280666.87	053° 15' 53.90"	038° 56' 28.31"	Картометрический метод	5.00	–
3454	491385.68	1280604.11	053° 15' 53.20"	038° 56' 24.92"	Картометрический метод	5.00	–
3455	491348.51	1280520.22	053° 15' 52.02"	038° 56' 20.38"	Картометрический метод	5.00	–
3456	491330.60	1280494.76	053° 15' 51.44"	038° 56' 19.00"	Картометрический метод	5.00	–
3457	491316.59	1280474.97	053° 15' 50.99"	038° 56' 17.93"	Картометрический метод	5.00	–
3458	491307.03	1280437.80	053° 15' 50.69"	038° 56' 15.92"	Картометрический метод	5.00	–
3459	491284.81	1280388.64	053° 15' 49.98"	038° 56' 13.26"	Картометрический метод	5.00	–
3460	491258.69	1280338.81	053° 15' 49.15"	038° 56' 10.56"	Картометрический метод	5.00	–
3461	491241.16	1280305.61	053° 15' 48.59"	038° 56' 08.76"	Картометрический метод	5.00	–
3462	491211.15	1280242.12	053° 15' 47.63"	038° 56' 05.33"	Картометрический метод	5.00	–
3463	491184.62	1280195.93	053° 15' 46.78"	038° 56' 02.83"	Картометрический метод	5.00	–
3464	491173.57	1280183.40	053° 15' 46.43"	038° 56' 02.15"	Картометрический метод	5.00	–
3465	491144.62	1280151.08	053° 15' 45.50"	038° 56' 00.39"	Картометрический метод	5.00	–
3466	491104.08	1280089.13	053° 15' 44.20"	038° 55' 57.04"	Картометрический метод	5.00	–
3467	491089.67	1280061.39	053° 15' 43.74"	038° 55' 55.54"	Картометрический метод	5.00	–
3468	491069.34	1280016.41	053° 15' 43.09"	038° 55' 53.10"	Картометрический метод	5.00	–
3469	491057.22	1279986.25	053° 15' 42.70"	038° 55' 51.47"	Картометрический метод	5.00	–
3470	491036.88	1279937.23	053° 15' 42.06"	038° 55' 48.82"	Картометрический метод	5.00	–
3471	491029.21	1279926.45	053° 15' 41.81"	038° 55' 48.24"	Картометрический метод	5.00	–
3472	491022.34	1279921.34	053° 15' 41.59"	038° 55' 47.96"	Картометрический метод	5.00	–
3473	491017.76	1279919.18	053° 15' 41.44"	038° 55' 47.84"	Картометрический метод	5.00	–

3474	491010.76	1279918.64	053° 15' 41.22"	038° 55' 47.81"	Картометрический метод	5.00	–
3475	491000.12	1279911.37	053° 15' 40.87"	038° 55' 47.41"	Картометрический метод	5.00	–
3476	490993.92	1279895.21	053° 15' 40.68"	038° 55' 46.54"	Картометрический метод	5.00	–
3477	490968.60	1279822.08	053° 15' 39.87"	038° 55' 42.59"	Картометрический метод	5.00	–
3478	490963.08	1279792.32	053° 15' 39.70"	038° 55' 40.98"	Картометрический метод	5.00	–
3479	490958.91	1279763.91	053° 15' 39.57"	038° 55' 39.45"	Картометрический метод	5.00	–
3480	490961.47	1279733.87	053° 15' 39.66"	038° 55' 37.83"	Картометрический метод	5.00	–
3481	490966.05	1279722.16	053° 15' 39.81"	038° 55' 37.20"	Картометрический метод	5.00	–
3482	490972.78	1279712.06	053° 15' 40.03"	038° 55' 36.65"	Картометрический метод	5.00	–
3483	490983.01	1279705.32	053° 15' 40.36"	038° 55' 36.29"	Картометрический метод	5.00	–
3484	491007.39	1279686.07	053° 15' 41.15"	038° 55' 35.26"	Картометрический метод	5.00	–
3485	491035.81	1279651.46	053° 15' 42.08"	038° 55' 33.40"	Картометрический метод	5.00	–
3486	491047.52	1279636.64	053° 15' 42.46"	038° 55' 32.61"	Картометрический метод	5.00	–
3487	491062.07	1279608.23	053° 15' 42.94"	038° 55' 31.08"	Картометрический метод	5.00	–
3488	491079.03	1279592.34	053° 15' 43.49"	038° 55' 30.23"	Картометрический метод	5.00	–
3489	491082.81	1279586.01	053° 15' 43.61"	038° 55' 29.89"	Картометрический метод	5.00	–
3490	491086.85	1279582.50	053° 15' 43.74"	038° 55' 29.70"	Картометрический метод	5.00	–
3491	491100.58	1279578.46	053° 15' 44.19"	038° 55' 29.49"	Картометрический метод	5.00	–
3492	491118.76	1279567.83	053° 15' 44.78"	038° 55' 28.92"	Картометрический метод	5.00	–
3493	491143.27	1279562.44	053° 15' 45.57"	038° 55' 28.64"	Картометрический метод	5.00	–
3494	491190.00	1279541.56	053° 15' 47.09"	038° 55' 27.53"	Картометрический метод	5.00	–
3495	491241.45	1279521.36	053° 15' 48.76"	038° 55' 26.46"	Картометрический метод	5.00	–
3496	491281.31	1279509.92	053° 15' 50.05"	038° 55' 25.85"	Картометрический метод	5.00	–
3497	491353.43	1279493.29	053° 15' 52.38"	038° 55' 24.98"	Картометрический метод	5.00	–
3498	491384.40	1279480.36	053° 15' 53.39"	038° 55' 24.29"	Картометрический метод	5.00	–
3499	491412.21	1279465.41	053° 15' 54.29"	038° 55' 23.49"	Картометрический метод	5.00	–
3500	491419.28	1279454.37	053° 15' 54.52"	038° 55' 22.90"	Картометрический метод	5.00	–
3501	491434.56	1279446.82	053° 15' 55.02"	038° 55' 22.50"	Картометрический метод	5.00	–
3502	491447.22	1279437.60	053° 15' 55.43"	038° 55' 22.00"	Картометрический метод	5.00	–
3503	491465.67	1279423.73	053° 15' 56.03"	038° 55' 21.26"	Картометрический метод	5.00	–
3504	491479.75	1279420.63	053° 15' 56.49"	038° 55' 21.10"	Картометрический метод	5.00	–
3505	491487.15	1279420.63	053° 15' 56.72"	038° 55' 21.10"	Картометрический метод	5.00	–
3506	491523.72	1279428.17	053° 15' 57.91"	038° 55' 21.52"	Картометрический метод	5.00	–
3507	491540.35	1279440.36	053° 15' 58.44"	038° 55' 22.18"	Картометрический метод	5.00	–
3508	491548.16	1279444.20	053° 15' 58.69"	038° 55' 22.39"	Картометрический метод	5.00	–
3509	491553.01	1279444.06	053° 15' 58.85"	038° 55' 22.39"	Картометрический метод	5.00	–
3510	491563.11	1279438.88	053° 15' 59.18"	038° 55' 22.11"	Картометрический метод	5.00	–
3511	491571.66	1279429.45	053° 15' 59.46"	038° 55' 21.61"	Картометрический метод	5.00	–
3512	491574.69	1279423.80	053° 15' 59.56"	038° 55' 21.30"	Картометрический метод	5.00	–

					метод		
3513	491575.23	1279410.26	053° 15' 59.58"	038° 55' 20.57"	Картометрический метод	5.00	–
3514	491578.46	1279408.44	053° 15' 59.68"	038° 55' 20.47"	Картометрический метод	5.00	–
3515	491591.73	1279407.37	053° 16' 00.11"	038° 55' 20.42"	Картометрический метод	5.00	–
3516	491596.44	1279411.47	053° 16' 00.26"	038° 55' 20.64"	Картометрический метод	5.00	–
3517	491605.66	1279442.45	053° 16' 00.55"	038° 55' 22.32"	Картометрический метод	5.00	–
3518	491609.97	1279451.27	053° 16' 00.69"	038° 55' 22.80"	Картометрический метод	5.00	–
3519	491621.89	1279462.65	053° 16' 01.07"	038° 55' 23.41"	Картометрический метод	5.00	–
3520	491624.11	1279478.25	053° 16' 01.14"	038° 55' 24.26"	Картометрический метод	5.00	–
3521	491627.07	1279490.77	053° 16' 01.24"	038° 55' 24.93"	Картометрический метод	5.00	–
3522	491629.49	1279509.76	053° 16' 01.31"	038° 55' 25.96"	Картометрический метод	5.00	–
3523	491635.56	1279521.21	053° 16' 01.51"	038° 55' 26.58"	Картометрический метод	5.00	–
3524	491644.44	1279526.87	053° 16' 01.79"	038° 55' 26.89"	Картометрический метод	5.00	–
3525	491649.29	1279536.57	053° 16' 01.95"	038° 55' 27.41"	Картометрический метод	5.00	–
3526	491656.43	1279550.57	053° 16' 02.17"	038° 55' 28.17"	Картометрический метод	5.00	–
3527	491662.63	1279554.48	053° 16' 02.37"	038° 55' 28.38"	Картометрический метод	5.00	–
3528	491667.47	1279558.65	053° 16' 02.53"	038° 55' 28.61"	Картометрический метод	5.00	–
3529	491671.38	1279569.02	053° 16' 02.65"	038° 55' 29.17"	Картометрический метод	5.00	–
3530	491679.46	1279574.81	053° 16' 02.91"	038° 55' 29.48"	Картометрический метод	5.00	–
3531	491686.74	1279576.31	053° 16' 03.15"	038° 55' 29.57"	Картометрический метод	5.00	–
3532	491690.51	1279573.20	053° 16' 03.27"	038° 55' 29.40"	Картометрический метод	5.00	–
3533	491692.12	1279567.81	053° 16' 03.33"	038° 55' 29.11"	Картометрический метод	5.00	–
3534	491695.76	1279563.10	053° 16' 03.44"	038° 55' 28.86"	Картометрический метод	5.00	–
3535	491701.35	1279563.18	053° 16' 03.62"	038° 55' 28.86"	Картометрический метод	5.00	–
3536	491714.75	1279573.20	053° 16' 04.06"	038° 55' 29.41"	Картометрический метод	5.00	–
3537	491728.48	1279575.89	053° 16' 04.50"	038° 55' 29.56"	Картометрический метод	5.00	–
3538	491742.69	1279573.08	053° 16' 04.96"	038° 55' 29.41"	Картометрический метод	5.00	–
3539	491750.30	1279568.57	053° 16' 05.21"	038° 55' 29.17"	Картометрический метод	5.00	–
3540	491755.55	1279564.53	053° 16' 05.38"	038° 55' 28.95"	Картометрический метод	5.00	–
3541	491762.89	1279557.12	053° 16' 05.62"	038° 55' 28.56"	Картометрический метод	5.00	–
3542	491768.62	1279545.00	053° 16' 05.80"	038° 55' 27.91"	Картометрический метод	5.00	–
3543	491771.51	1279535.03	053° 16' 05.90"	038° 55' 27.37"	Картометрический метод	5.00	–
3544	491771.98	1279524.93	053° 16' 05.92"	038° 55' 26.82"	Картометрический метод	5.00	–
3545	491770.70	1279511.60	053° 16' 05.88"	038° 55' 26.10"	Картометрический метод	5.00	–
3546	491767.67	1279498.74	053° 16' 05.78"	038° 55' 25.41"	Картометрический метод	5.00	–
3547	491762.42	1279487.16	053° 16' 05.62"	038° 55' 24.78"	Картометрический метод	5.00	–
3548	491753.67	1279445.01	053° 16' 05.34"	038° 55' 22.51"	Картометрический метод	5.00	–
3549	491751.18	1279435.98	053° 16' 05.26"	038° 55' 22.02"	Картометрический метод	5.00	–
3550	491737.10	1279408.71	053° 16' 04.81"	038° 55' 20.54"	Картометрический метод	5.00	–



3551	491740.06	1279387.57	053° 16' 04.91"	038° 55' 19.40"	Картометрический метод	5.00	–
3552	491740.06	1279381.44	053° 16' 04.91"	038° 55' 19.07"	Картометрический метод	5.00	–
3553	491722.09	1279325.55	053° 16' 04.34"	038° 55' 16.05"	Картометрический метод	5.00	–
3554	491718.92	1279319.09	053° 16' 04.24"	038° 55' 15.70"	Картометрический метод	5.00	–
3555	491712.32	1279283.94	053° 16' 04.04"	038° 55' 13.80"	Картометрический метод	5.00	–
3556	491699.93	1279231.69	053° 16' 03.64"	038° 55' 10.98"	Картометрический метод	5.00	–
3557	491681.01	1279179.03	053° 16' 03.04"	038° 55' 08.13"	Картометрический метод	5.00	–
3558	491673.87	1279168.19	053° 16' 02.81"	038° 55' 07.54"	Картометрический метод	5.00	–
3559	491666.13	1279128.66	053° 16' 02.57"	038° 55' 05.41"	Картометрический метод	5.00	–
3560	491668.15	1279097.83	053° 16' 02.64"	038° 55' 03.75"	Картометрический метод	5.00	–
3561	491669.83	1279066.72	053° 16' 02.70"	038° 55' 02.07"	Картометрический метод	5.00	–
3562	491665.45	1278989.49	053° 16' 02.58"	038° 54' 57.90"	Картометрический метод	5.00	–
3563	491661.68	1278957.17	053° 16' 02.46"	038° 54' 56.15"	Картометрический метод	5.00	–
3564	491667.88	1278941.82	053° 16' 02.66"	038° 54' 55.33"	Картометрический метод	5.00	–
3565	491692.39	1278889.83	053° 16' 03.47"	038° 54' 52.53"	Картометрический метод	5.00	–
3566	491702.22	1278864.24	053° 16' 03.79"	038° 54' 51.15"	Картометрический метод	5.00	–
3567	491719.87	1278830.98	053° 16' 04.37"	038° 54' 49.36"	Картометрический метод	5.00	–
3568	491725.66	1278812.12	053° 16' 04.56"	038° 54' 48.35"	Картометрический метод	5.00	–
3569	491725.52	1278786.94	053° 16' 04.56"	038° 54' 46.99"	Картометрический метод	5.00	–
3570	491722.02	1278757.04	053° 16' 04.45"	038° 54' 45.38"	Картометрический метод	5.00	–
3571	491728.08	1278739.26	053° 16' 04.65"	038° 54' 44.42"	Картометрический метод	5.00	–
3572	491740.81	1278722.09	053° 16' 05.07"	038° 54' 43.50"	Картометрический метод	5.00	–
3573	491749.22	1278708.36	053° 16' 05.34"	038° 54' 42.76"	Картометрический метод	5.00	–
3574	491767.67	1278676.24	053° 16' 05.94"	038° 54' 41.03"	Картометрический метод	5.00	–
3575	491775.69	1278669.71	053° 16' 06.21"	038° 54' 40.68"	Картометрический метод	5.00	–
3576	491787.33	1278657.72	053° 16' 06.58"	038° 54' 40.04"	Картометрический метод	5.00	–
3577	491811.72	1278618.99	053° 16' 07.38"	038° 54' 37.96"	Картометрический метод	5.00	–
3578	491832.05	1278581.82	053° 16' 08.05"	038° 54' 35.96"	Картометрический метод	5.00	–
3579	491848.22	1278544.24	053° 16' 08.58"	038° 54' 33.94"	Картометрический метод	5.00	–
3580	491856.57	1278531.99	053° 16' 08.85"	038° 54' 33.28"	Картометрический метод	5.00	–
3581	491874.75	1278512.32	053° 16' 09.44"	038° 54' 32.22"	Картометрический метод	5.00	–
3582	491884.31	1278501.41	053° 16' 09.75"	038° 54' 31.64"	Картометрический метод	5.00	–
3583	491886.06	1278494.01	053° 16' 09.81"	038° 54' 31.24"	Картометрический метод	5.00	–
3584	491899.26	1278466.13	053° 16' 10.24"	038° 54' 29.74"	Картометрический метод	5.00	–
3585	491910.17	1278438.65	053° 16' 10.60"	038° 54' 28.26"	Картометрический метод	5.00	–
3586	491920.40	1278414.41	053° 16' 10.94"	038° 54' 26.95"	Картометрический метод	5.00	–
3587	491939.92	1278383.33	053° 16' 11.57"	038° 54' 25.28"	Картометрический метод	5.00	–
3588	491960.00	1278350.17	053° 16' 12.23"	038° 54' 23.50"	Картометрический метод	5.00	–
3589	491969.70	1278324.44	053° 16' 12.55"	038° 54' 22.11"	Картометрический метод	5.00	–

					метод		
3590	491976.16	1278310.71	053° 16' 12.76"	038° 54' 21.38"	Картометрический метод	5.00	–
3591	491986.58	1278287.11	053° 16' 13.10"	038° 54' 20.11"	Картометрический метод	5.00	–
3592	492012.97	1278230.95	053° 16' 13.96"	038° 54' 17.08"	Картометрический метод	5.00	–
3593	492018.63	1278216.00	053° 16' 14.15"	038° 54' 16.28"	Картометрический метод	5.00	–
3594	492023.21	1278194.93	053° 16' 14.30"	038° 54' 15.14"	Картометрический метод	5.00	–
3595	492032.03	1278182.20	053° 16' 14.59"	038° 54' 14.46"	Картометрический метод	5.00	–
3596	492045.70	1278152.91	053° 16' 15.04"	038° 54' 12.88"	Картометрический метод	5.00	–
3597	492046.17	1278144.36	053° 16' 15.06"	038° 54' 12.42"	Картометрический метод	5.00	–
3598	492041.73	1278134.39	053° 16' 14.91"	038° 54' 11.88"	Картометрический метод	5.00	–
3599	492035.67	1278131.70	053° 16' 14.72"	038° 54' 11.74"	Картометрический метод	5.00	–
3600	492028.53	1278125.91	053° 16' 14.49"	038° 54' 11.42"	Картометрический метод	5.00	–
3601	492024.29	1278117.49	053° 16' 14.35"	038° 54' 10.97"	Картометрический метод	5.00	–
3602	492024.62	1278109.88	053° 16' 14.36"	038° 54' 10.55"	Картометрический метод	5.00	–
3603	492029.81	1278101.47	053° 16' 14.53"	038° 54' 10.10"	Картометрический метод	5.00	–
3604	492038.02	1278096.48	053° 16' 14.80"	038° 54' 09.84"	Картометрический метод	5.00	–
3605	492045.83	1278091.30	053° 16' 15.05"	038° 54' 09.56"	Картометрический метод	5.00	–
3606	492048.46	1278087.19	053° 16' 15.14"	038° 54' 09.34"	Картометрический метод	5.00	–
3607	492049.20	1278078.03	053° 16' 15.17"	038° 54' 08.84"	Картометрический метод	5.00	–
3608	492048.86	1278067.93	053° 16' 15.16"	038° 54' 08.30"	Картометрический метод	5.00	–
3609	492047.65	1278059.04	053° 16' 15.12"	038° 54' 07.82"	Картометрический метод	5.00	–
3610	492044.49	1278051.23	053° 16' 15.02"	038° 54' 07.40"	Картометрический метод	5.00	–
3611	492038.52	1278042.56	053° 16' 14.83"	038° 54' 06.93"	Картометрический метод	5.00	–
3612	492027.61	1278035.56	053° 16' 14.48"	038° 54' 06.55"	Картометрический метод	5.00	–
3613	492013.47	1278025.05	053° 16' 14.02"	038° 54' 05.97"	Картометрический метод	5.00	–
3614	492006.46	1278012.66	053° 16' 13.80"	038° 54' 05.30"	Картометрический метод	5.00	–
3615	492000.81	1277979.80	053° 16' 13.62"	038° 54' 03.53"	Картометрический метод	5.00	–
3616	492003.77	1277957.17	053° 16' 13.72"	038° 54' 02.31"	Картометрический метод	5.00	–
3617	492013.74	1277934.68	053° 16' 14.05"	038° 54' 01.10"	Картометрический метод	5.00	–
3618	492018.72	1277911.11	053° 16' 14.21"	038° 53' 59.83"	Картометрический метод	5.00	–
3619	492018.16	1277882.49	053° 16' 14.20"	038° 53' 58.28"	Картометрический метод	5.00	–
3620	492018.32	1277851.85	053° 16' 14.21"	038° 53' 56.63"	Картометрический метод	5.00	–
3621	492023.03	1277830.30	053° 16' 14.37"	038° 53' 55.47"	Картометрический метод	5.00	–
3622	492028.01	1277807.41	053° 16' 14.53"	038° 53' 54.23"	Картометрический метод	5.00	–
3623	492030.71	1277789.63	053° 16' 14.62"	038° 53' 53.28"	Картометрический метод	5.00	–
3624	492037.31	1277781.14	053° 16' 14.84"	038° 53' 52.82"	Картометрический метод	5.00	–
3625	492042.02	1277778.18	053° 16' 14.99"	038° 53' 52.66"	Картометрический метод	5.00	–
3626	492044.18	1277781.41	053° 16' 15.06"	038° 53' 52.84"	Картометрический метод	5.00	–
3627	492039.73	1277792.86	053° 16' 14.91"	038° 53' 53.45"	Картометрический метод	5.00	–

3628	492040.00	1277798.79	053° 16' 14.92"	038° 53' 53.77"	Картометрический метод	5.00	–
3629	492043.77	1277799.33	053° 16' 15.04"	038° 53' 53.80"	Картометрический метод	5.00	–
3630	492055.35	1277785.99	053° 16' 15.42"	038° 53' 53.09"	Картометрический метод	5.00	–
3631	492084.18	1277760.81	053° 16' 16.36"	038° 53' 51.74"	Картометрический метод	5.00	–
3632	492098.83	1277747.48	053° 16' 16.83"	038° 53' 51.02"	Картометрический метод	5.00	–
3633	492109.49	1277728.48	053° 16' 17.18"	038° 53' 50.00"	Картометрический метод	5.00	–
3634	492116.23	1277709.63	053° 16' 17.40"	038° 53' 48.99"	Картометрический метод	5.00	–
3635	492119.06	1277686.20	053° 16' 17.50"	038° 53' 47.72"	Картометрический метод	5.00	–
3636	492111.01	1277658.06	053° 16' 17.24"	038° 53' 46.20"	Картометрический метод	5.00	–
3637	492104.82	1277650.86	053° 16' 17.05"	038° 53' 45.81"	Картометрический метод	5.00	–
3638	492092.57	1277640.29	053° 16' 16.65"	038° 53' 45.24"	Картометрический метод	5.00	–
3639	492080.85	1277630.12	053° 16' 16.27"	038° 53' 44.69"	Картометрический метод	5.00	–
3640	492057.51	1277610.64	053° 16' 15.52"	038° 53' 43.63"	Картометрический метод	5.00	–
3641	492045.39	1277605.39	053° 16' 15.13"	038° 53' 43.34"	Картометрический метод	5.00	–
3642	492035.29	1277605.25	053° 16' 14.80"	038° 53' 43.33"	Картометрический метод	5.00	–
3643	492024.24	1277602.96	053° 16' 14.45"	038° 53' 43.20"	Картометрический метод	5.00	–
3644	492015.87	1277587.23	053° 16' 14.18"	038° 53' 42.35"	Картометрический метод	5.00	–
3645	492016.21	1277567.03	053° 16' 14.19"	038° 53' 41.26"	Картометрический метод	5.00	–
3646	492017.15	1277554.23	053° 16' 14.23"	038° 53' 40.57"	Картометрический метод	5.00	–
3647	492023.95	1277527.77	053° 16' 14.45"	038° 53' 39.14"	Картометрический метод	5.00	–
3648	492029.54	1277513.43	053° 16' 14.64"	038° 53' 38.37"	Картометрический метод	5.00	–
3649	492053.91	1277461.58	053° 16' 15.43"	038° 53' 35.58"	Картометрический метод	5.00	–
3650	492062.94	1277430.54	053° 16' 15.73"	038° 53' 33.91"	Картометрический метод	5.00	–
3651	492070.68	1277416.53	053° 16' 15.98"	038° 53' 33.16"	Картометрический метод	5.00	–
3652	492092.70	1277379.36	053° 16' 16.70"	038° 53' 31.16"	Картометрический метод	5.00	–
3653	492105.43	1277363.81	053° 16' 17.12"	038° 53' 30.32"	Картометрический метод	5.00	–
3654	492143.27	1277339.70	053° 16' 18.35"	038° 53' 29.03"	Картометрический метод	5.00	–
3655	492163.91	1277328.62	053° 16' 19.02"	038° 53' 28.44"	Картометрический метод	5.00	–
3656	492178.32	1277313.67	053° 16' 19.49"	038° 53' 27.64"	Картометрический метод	5.00	–
3657	492189.63	1277293.60	053° 16' 19.85"	038° 53' 26.56"	Картометрический метод	5.00	–
3658	492196.09	1277267.61	053° 16' 20.07"	038° 53' 25.16"	Картометрический метод	5.00	–
3659	492197.31	1277248.35	053° 16' 20.11"	038° 53' 24.12"	Картометрический метод	5.00	–
3660	492194.48	1277233.80	053° 16' 20.02"	038° 53' 23.34"	Картометрический метод	5.00	–
3661	492183.70	1277225.32	053° 16' 19.68"	038° 53' 22.87"	Картометрический метод	5.00	–
3662	492171.99	1277217.91	053° 16' 19.30"	038° 53' 22.47"	Картометрический метод	5.00	–
3663	492167.81	1277209.97	053° 16' 19.16"	038° 53' 22.04"	Картометрический метод	5.00	–
3664	492163.00	1277194.12	053° 16' 19.01"	038° 53' 21.18"	Картометрический метод	5.00	–
3665	492156.09	1277187.07	053° 16' 18.79"	038° 53' 20.80"	Картометрический метод	5.00	–
3666	492150.84	1277178.05	053° 16' 18.62"	038° 53' 20.31"	Картометрический метод	5.00	–

					метод		
3667	492144.78	1277143.03	053° 16' 18.43"	038° 53' 18.42"	Картометрический метод	5.00	–
3668	492146.67	1277126.73	053° 16' 18.50"	038° 53' 17.54"	Картометрический метод	5.00	–
3669	492154.34	1277109.36	053° 16' 18.75"	038° 53' 16.61"	Картометрический метод	5.00	–
3670	492167.71	1277090.96	053° 16' 19.18"	038° 53' 15.62"	Картометрический метод	5.00	–
3671	492177.74	1277079.85	053° 16' 19.51"	038° 53' 15.02"	Картометрический метод	5.00	–
3672	492186.53	1277064.24	053° 16' 19.80"	038° 53' 14.18"	Картометрический метод	5.00	–
3673	492193.40	1277056.70	053° 16' 20.02"	038° 53' 13.78"	Картометрический метод	5.00	–
3674	492203.23	1277049.70	053° 16' 20.34"	038° 53' 13.40"	Картометрический метод	5.00	–
3675	492221.01	1277046.46	053° 16' 20.92"	038° 53' 13.23"	Картометрический метод	5.00	–
3676	492236.19	1277043.83	053° 16' 21.41"	038° 53' 13.10"	Картометрический метод	5.00	–
3677	492288.08	1277031.65	053° 16' 23.09"	038° 53' 12.46"	Картометрический метод	5.00	–
3678	492321.48	1277014.95	053° 16' 24.17"	038° 53' 11.56"	Картометрический метод	5.00	–
3679	492332.08	1277003.83	053° 16' 24.52"	038° 53' 10.97"	Картометрический метод	5.00	–
3680	492342.09	1276987.74	053° 16' 24.84"	038° 53' 10.10"	Картометрический метод	5.00	–
3681	492359.06	1276964.44	053° 16' 25.40"	038° 53' 08.85"	Картометрический метод	5.00	–
3682	492367.68	1276941.68	053° 16' 25.68"	038° 53' 07.62"	Картометрический метод	5.00	–
3683	492370.77	1276917.17	053° 16' 25.78"	038° 53' 06.30"	Картометрический метод	5.00	–
3684	492366.33	1276891.18	053° 16' 25.64"	038° 53' 04.90"	Картометрический метод	5.00	–
3685	492362.29	1276864.11	053° 16' 25.52"	038° 53' 03.44"	Картометрический метод	5.00	–
3686	492355.11	1276846.27	053° 16' 25.29"	038° 53' 02.47"	Картометрический метод	5.00	–
3687	492349.79	1276841.42	053° 16' 25.12"	038° 53' 02.21"	Картометрический метод	5.00	–
3688	492327.81	1276823.97	053° 16' 24.41"	038° 53' 01.26"	Картометрический метод	5.00	–
3689	492315.29	1276802.96	053° 16' 24.01"	038° 53' 00.12"	Картометрический метод	5.00	–
3690	492307.30	1276777.92	053° 16' 23.75"	038° 52' 58.77"	Картометрический метод	5.00	–
3691	492297.91	1276754.07	053° 16' 23.46"	038° 52' 57.48"	Картометрический метод	5.00	–
3692	492286.20	1276727.81	053° 16' 23.08"	038° 52' 56.06"	Картометрический метод	5.00	–
3693	492285.25	1276711.78	053° 16' 23.05"	038° 52' 55.19"	Картометрический метод	5.00	–
3694	492290.10	1276686.33	053° 16' 23.22"	038° 52' 53.82"	Картометрический метод	5.00	–
3695	492290.64	1276665.72	053° 16' 23.24"	038° 52' 52.71"	Картометрический метод	5.00	–
3696	492281.98	1276629.25	053° 16' 22.96"	038° 52' 50.74"	Картометрический метод	5.00	–
3697	492276.73	1276614.77	053° 16' 22.80"	038° 52' 49.96"	Картометрический метод	5.00	–
3698	492255.99	1276576.79	053° 16' 22.13"	038° 52' 47.90"	Картометрический метод	5.00	–
3699	492247.50	1276565.88	053° 16' 21.86"	038° 52' 47.31"	Картометрический метод	5.00	–
3700	492222.90	1276545.32	053° 16' 21.07"	038° 52' 46.19"	Картометрический метод	5.00	–
3701	492208.75	1276534.55	053° 16' 20.61"	038° 52' 45.61"	Картометрический метод	5.00	–
3702	492202.73	1276518.21	053° 16' 20.42"	038° 52' 44.72"	Картометрический метод	5.00	–
3703	492197.94	1276503.87	053° 16' 20.27"	038° 52' 43.95"	Картометрический метод	5.00	–
3704	492182.19	1276465.22	053° 16' 19.76"	038° 52' 41.86"	Картометрический метод	5.00	–

3705	492186.30	1276452.36	053° 16' 19.90"	038° 52' 41.17"	Картометрический метод	5.00	–
3706	492209.46	1276425.02	053° 16' 20.65"	038° 52' 39.70"	Картометрический метод	5.00	–
3707	492215.76	1276409.43	053° 16' 20.86"	038° 52' 38.86"	Картометрический метод	5.00	–
3708	492223.03	1276402.56	053° 16' 21.10"	038° 52' 38.49"	Картометрический метод	5.00	–
3709	492232.89	1276401.18	053° 16' 21.42"	038° 52' 38.42"	Картометрический метод	5.00	–
3710	492284.15	1276413.00	053° 16' 23.07"	038° 52' 39.07"	Картометрический метод	5.00	–
3711	492328.91	1276419.50	053° 16' 24.52"	038° 52' 39.44"	Картометрический метод	5.00	–
3712	492345.19	1276418.72	053° 16' 25.04"	038° 52' 39.40"	Картометрический метод	5.00	–
3713	492367.41	1276410.91	053° 16' 25.77"	038° 52' 38.98"	Картометрический метод	5.00	–
3714	492386.80	1276407.41	053° 16' 26.39"	038° 52' 38.80"	Картометрический метод	5.00	–
3715	492397.32	1276404.89	053° 16' 26.73"	038° 52' 38.67"	Картометрический метод	5.00	–
3716	492400.35	1276401.18	053° 16' 26.83"	038° 52' 38.47"	Картометрический метод	5.00	–
3717	492401.62	1276394.61	053° 16' 26.87"	038° 52' 38.11"	Картометрический метод	5.00	–
3718	492406.87	1276394.61	053° 16' 27.04"	038° 52' 38.12"	Картометрический метод	5.00	–
3719	492419.26	1276402.96	053° 16' 27.44"	038° 52' 38.57"	Картометрический метод	5.00	–
3720	492432.59	1276404.18	053° 16' 27.87"	038° 52' 38.64"	Картометрический метод	5.00	–
3721	492447.41	1276400.27	053° 16' 28.35"	038° 52' 38.43"	Картометрический метод	5.00	–
3722	492458.32	1276393.40	053° 16' 28.71"	038° 52' 38.07"	Картометрический метод	5.00	–
3723	492466.94	1276383.57	053° 16' 28.99"	038° 52' 37.54"	Картометрический метод	5.00	–
3724	492478.92	1276358.11	053° 16' 29.38"	038° 52' 36.17"	Картометрический метод	5.00	–
3725	492484.71	1276350.84	053° 16' 29.57"	038° 52' 35.78"	Картометрический метод	5.00	–
3726	492483.37	1276343.30	053° 16' 29.53"	038° 52' 35.37"	Картометрический метод	5.00	–
3727	492483.37	1276329.83	053° 16' 29.53"	038° 52' 34.64"	Картометрический метод	5.00	–
3728	492487.81	1276301.68	053° 16' 29.68"	038° 52' 33.12"	Картометрический метод	5.00	–
3729	492495.89	1276291.45	053° 16' 29.94"	038° 52' 32.57"	Картометрический метод	5.00	–
3730	492502.64	1276283.08	053° 16' 30.16"	038° 52' 32.13"	Картометрический метод	5.00	–
3731	492506.94	1276256.03	053° 16' 30.31"	038° 52' 30.67"	Картометрический метод	5.00	–
3732	492517.04	1276210.51	053° 16' 30.64"	038° 52' 28.21"	Картометрический метод	5.00	–
3733	492531.31	1276160.27	053° 16' 31.11"	038° 52' 25.51"	Картометрический метод	5.00	–
3734	492533.33	1276153.00	053° 16' 31.18"	038° 52' 25.11"	Картометрический метод	5.00	–
3735	492529.29	1276152.19	053° 16' 31.05"	038° 52' 25.07"	Картометрический метод	5.00	–
3736	492517.17	1276156.36	053° 16' 30.65"	038° 52' 25.29"	Картометрический метод	5.00	–
3737	492515.96	1276150.98	053° 16' 30.62"	038° 52' 25.00"	Картометрический метод	5.00	–
3738	492522.69	1276135.76	053° 16' 30.84"	038° 52' 24.18"	Картометрический метод	5.00	–
3739	492536.44	1276110.16	053° 16' 31.29"	038° 52' 22.80"	Картометрический метод	5.00	–
3740	492549.09	1276089.29	053° 16' 31.70"	038° 52' 21.68"	Картометрический метод	5.00	–
3741	492558.25	1276079.73	053° 16' 32.00"	038° 52' 21.17"	Картометрический метод	5.00	–
3742	492561.89	1276067.07	053° 16' 32.12"	038° 52' 20.49"	Картометрический метод	5.00	–
3743	492568.48	1276055.35	053° 16' 32.33"	038° 52' 19.86"	Картометрический метод	5.00	–

					метод		
3744	492581.95	1276040.27	053° 16' 32.77"	038° 52' 19.05"	Картометрический метод	5.00	–
3745	492588.82	1276038.25	053° 16' 32.99"	038° 52' 18.94"	Картометрический метод	5.00	–
3746	492593.67	1276043.77	053° 16' 33.15"	038° 52' 19.24"	Картометрический метод	5.00	–
3747	492596.37	1276045.38	053° 16' 33.24"	038° 52' 19.33"	Картометрический метод	5.00	–
3748	492603.23	1276034.61	053° 16' 33.46"	038° 52' 18.75"	Картометрический метод	5.00	–
3749	492610.51	1276025.32	053° 16' 33.70"	038° 52' 18.25"	Картометрический метод	5.00	–
3750	492622.90	1276004.44	053° 16' 34.10"	038° 52' 17.12"	Картометрический метод	5.00	–
3751	492625.73	1275996.50	053° 16' 34.19"	038° 52' 16.70"	Картометрический метод	5.00	–
3752	492626.26	1275983.17	053° 16' 34.21"	038° 52' 15.98"	Картометрический метод	5.00	–
3753	492629.09	1275977.10	053° 16' 34.31"	038° 52' 15.65"	Картометрический метод	5.00	–
3754	492626.53	1275965.25	053° 16' 34.23"	038° 52' 15.01"	Картометрический метод	5.00	–
3755	492616.84	1275960.54	053° 16' 33.91"	038° 52' 14.75"	Картометрический метод	5.00	–
3756	492610.77	1275951.25	053° 16' 33.72"	038° 52' 14.25"	Картометрический метод	5.00	–
3757	492613.87	1275935.76	053° 16' 33.82"	038° 52' 13.42"	Картометрический метод	5.00	–
3758	492621.69	1275919.60	053° 16' 34.08"	038° 52' 12.55"	Картометрический метод	5.00	–
3759	492632.86	1275903.57	053° 16' 34.44"	038° 52' 11.68"	Картометрический метод	5.00	–
3760	492639.87	1275901.29	053° 16' 34.67"	038° 52' 11.56"	Картометрический метод	5.00	–
3761	492649.56	1275902.90	053° 16' 34.98"	038° 52' 11.65"	Картометрический метод	5.00	–
3762	492655.22	1275900.88	053° 16' 35.16"	038° 52' 11.54"	Картометрический метод	5.00	–
3763	492661.82	1275890.65	053° 16' 35.38"	038° 52' 10.99"	Картометрический метод	5.00	–
3764	492666.13	1275877.45	053° 16' 35.52"	038° 52' 10.28"	Картометрический метод	5.00	–
3765	492666.80	1275860.21	053° 16' 35.55"	038° 52' 09.35"	Картометрический метод	5.00	–
3766	492657.37	1275843.38	053° 16' 35.24"	038° 52' 08.44"	Картометрический метод	5.00	–
3767	492645.25	1275834.22	053° 16' 34.85"	038° 52' 07.94"	Картометрический метод	5.00	–
3768	492629.90	1275826.95	053° 16' 34.36"	038° 52' 07.55"	Картометрический метод	5.00	–
3769	492608.76	1275820.75	053° 16' 33.68"	038° 52' 07.21"	Картометрический метод	5.00	–
3770	492588.69	1275819.54	053° 16' 33.03"	038° 52' 07.14"	Картометрический метод	5.00	–
3771	492573.47	1275815.10	053° 16' 32.54"	038° 52' 06.89"	Картометрический метод	5.00	–
3772	492557.85	1275806.06	053° 16' 32.03"	038° 52' 06.40"	Картометрический метод	5.00	–
3773	492528.75	1275780.47	053° 16' 31.10"	038° 52' 05.01"	Картометрический метод	5.00	–
3774	492517.98	1275750.30	053° 16' 30.75"	038° 52' 03.38"	Картометрический метод	5.00	–
3775	492504.51	1275713.13	053° 16' 30.32"	038° 52' 01.37"	Картометрический метод	5.00	–
3776	492504.51	1275693.47	053° 16' 30.33"	038° 52' 00.31"	Картометрический метод	5.00	–
3777	492524.85	1275662.22	053° 16' 30.99"	038° 51' 58.63"	Картометрический метод	5.00	–
3778	492533.88	1275624.94	053° 16' 31.29"	038° 51' 56.62"	Картометрический метод	5.00	–
3779	492540.21	1275606.09	053° 16' 31.50"	038° 51' 55.60"	Картометрический метод	5.00	–
3780	492545.73	1275589.99	053° 16' 31.68"	038° 51' 54.74"	Картометрический метод	5.00	–
3781	492551.65	1275572.53	053° 16' 31.87"	038° 51' 53.80"	Картометрический метод	5.00	–

3782	492548.82	1275560.81	053° 16' 31.78"	038° 51' 53.16"	Картометрический метод	5.00	–
3783	492546.94	1275545.05	053° 16' 31.72"	038° 51' 52.31"	Картометрический метод	5.00	–
3784	492553.27	1275531.45	053° 16' 31.93"	038° 51' 51.58"	Картометрический метод	5.00	–
3785	492564.98	1275525.79	053° 16' 32.31"	038° 51' 51.28"	Картометрический метод	5.00	–
3786	492571.85	1275520.13	053° 16' 32.53"	038° 51' 50.97"	Картометрический метод	5.00	–
3787	492575.89	1275511.65	053° 16' 32.67"	038° 51' 50.52"	Картометрический метод	5.00	–
3788	492583.51	1275475.93	053° 16' 32.92"	038° 51' 48.59"	Картометрический метод	5.00	–
3789	492590.85	1275458.56	053° 16' 33.16"	038° 51' 47.66"	Картометрический метод	5.00	–
3790	492609.83	1275425.16	053° 16' 33.78"	038° 51' 45.86"	Картометрический метод	5.00	–
3791	492620.20	1275412.84	053° 16' 34.12"	038° 51' 45.20"	Картометрический метод	5.00	–
3792	492640.27	1275390.08	053° 16' 34.77"	038° 51' 43.97"	Картометрический метод	5.00	–
3793	492648.62	1275370.51	053° 16' 35.04"	038° 51' 42.92"	Картометрический метод	5.00	–
3794	492649.97	1275347.47	053° 16' 35.09"	038° 51' 41.68"	Картометрический метод	5.00	–
3795	492658.45	1275331.18	053° 16' 35.37"	038° 51' 40.80"	Картометрический метод	5.00	–
3796	492668.89	1275315.06	053° 16' 35.71"	038° 51' 39.93"	Картометрический метод	5.00	–
3797	492679.06	1275285.93	053° 16' 36.04"	038° 51' 38.37"	Картометрический метод	5.00	–
3798	492690.23	1275268.74	053° 16' 36.41"	038° 51' 37.44"	Картометрический метод	5.00	–
3799	492698.45	1275253.87	053° 16' 36.68"	038° 51' 36.64"	Картометрический метод	5.00	–
3800	492713.13	1275242.29	053° 16' 37.15"	038° 51' 36.02"	Картометрический метод	5.00	–
3801	492728.89	1275238.25	053° 16' 37.66"	038° 51' 35.81"	Картометрический метод	5.00	–
3802	492760.40	1275235.07	053° 16' 38.68"	038° 51' 35.64"	Картометрический метод	5.00	–
3803	492768.07	1275232.78	053° 16' 38.93"	038° 51' 35.52"	Картометрический метод	5.00	–
3804	492772.25	1275230.36	053° 16' 39.07"	038° 51' 35.39"	Картометрический метод	5.00	–
3805	492774.00	1275226.05	053° 16' 39.12"	038° 51' 35.16"	Картометрический метод	5.00	–
3806	492771.98	1275224.03	053° 16' 39.06"	038° 51' 35.05"	Картометрический метод	5.00	–
3807	492766.32	1275225.10	053° 16' 38.88"	038° 51' 35.11"	Картометрический метод	5.00	–
3808	492758.78	1275228.07	053° 16' 38.63"	038° 51' 35.27"	Картометрический метод	5.00	–
3809	492751.91	1275227.66	053° 16' 38.41"	038° 51' 35.24"	Картометрический метод	5.00	–
3810	492746.93	1275222.95	053° 16' 38.25"	038° 51' 34.99"	Картометрический метод	5.00	–
3811	492745.99	1275217.29	053° 16' 38.22"	038° 51' 34.68"	Картометрический метод	5.00	–
3812	492777.90	1275174.33	053° 16' 39.26"	038° 51' 32.37"	Картометрический метод	5.00	–
3813	492792.85	1275159.52	053° 16' 39.74"	038° 51' 31.58"	Картометрический метод	5.00	–
3814	492803.89	1275135.55	053° 16' 40.11"	038° 51' 30.29"	Картометрический метод	5.00	–
3815	492813.79	1275123.15	053° 16' 40.43"	038° 51' 29.62"	Картометрический метод	5.00	–
3816	492823.40	1275114.99	053° 16' 40.74"	038° 51' 29.18"	Картометрический метод	5.00	–
3817	492827.01	1275118.17	053° 16' 40.86"	038° 51' 29.35"	Картометрический метод	5.00	–
3818	492834.33	1275111.44	053° 16' 41.09"	038° 51' 28.99"	Картометрический метод	5.00	–
3819	492839.18	1275111.85	053° 16' 41.25"	038° 51' 29.02"	Картометрический метод	5.00	–
3820	492852.24	1275127.06	053° 16' 41.67"	038° 51' 29.84"	Картометрический метод	5.00	–

					метод		
3821	492878.10	1275149.82	053° 16' 42.50"	038° 51' 31.08"	Картометрический метод	5.00	–
3822	492916.21	1275180.53	053° 16' 43.73"	038° 51' 32.74"	Картометрический метод	5.00	–
3823	492950.03	1275194.88	053° 16' 44.82"	038° 51' 33.53"	Картометрический метод	5.00	–
3824	492984.78	1275190.57	053° 16' 45.95"	038° 51' 33.31"	Картометрический метод	5.00	–
3825	493009.02	1275189.76	053° 16' 46.73"	038° 51' 33.27"	Картометрический метод	5.00	–
3826	493019.53	1275185.99	053° 16' 47.07"	038° 51' 33.07"	Картометрический метод	5.00	–
3827	493020.61	1275176.84	053° 16' 47.11"	038° 51' 32.57"	Картометрический метод	5.00	–
3828	493007.25	1275158.85	053° 16' 46.68"	038° 51' 31.60"	Картометрический метод	5.00	–
3829	493013.04	1275139.18	053° 16' 46.87"	038° 51' 30.54"	Картометрический метод	5.00	–
3830	493030.01	1275127.87	053° 16' 47.42"	038° 51' 29.93"	Картометрический метод	5.00	–
3831	493039.70	1275116.29	053° 16' 47.74"	038° 51' 29.31"	Картометрический метод	5.00	–
3832	493064.08	1275075.62	053° 16' 48.53"	038° 51' 27.12"	Картометрический метод	5.00	–
3833	493075.39	1275051.51	053° 16' 48.90"	038° 51' 25.83"	Картометрический метод	5.00	–
3834	493095.32	1275024.04	053° 16' 49.55"	038° 51' 24.35"	Картометрический метод	5.00	–
3835	493132.49	1274985.26	053° 16' 50.76"	038° 51' 22.27"	Картометрический метод	5.00	–
3836	493166.43	1274948.63	053° 16' 51.86"	038° 51' 20.30"	Картометрический метод	5.00	–
3837	493182.05	1274932.60	053° 16' 52.37"	038° 51' 19.44"	Картометрический метод	5.00	–
3838	493196.86	1274923.04	053° 16' 52.85"	038° 51' 18.93"	Картометрический метод	5.00	–
3839	493216.70	1274901.55	053° 16' 53.50"	038° 51' 17.77"	Картометрический метод	5.00	–
3840	493235.82	1274878.38	053° 16' 54.12"	038° 51' 16.53"	Картометрический метод	5.00	–
3841	493249.02	1274865.19	053° 16' 54.55"	038° 51' 15.82"	Картометрический метод	5.00	–
3842	493263.53	1274844.93	053° 16' 55.02"	038° 51' 14.73"	Картометрический метод	5.00	–
3843	493272.68	1274829.44	053° 16' 55.32"	038° 51' 13.90"	Картометрический метод	5.00	–
3844	493303.93	1274803.45	053° 16' 56.34"	038° 51' 12.50"	Картометрический метод	5.00	–
3845	493340.69	1274781.50	053° 16' 57.53"	038° 51' 11.33"	Картометрический метод	5.00	–
3846	493368.97	1274772.07	053° 16' 58.45"	038° 51' 10.83"	Картометрический метод	5.00	–
3847	493417.99	1274741.10	053° 17' 00.04"	038° 51' 09.17"	Картометрический метод	5.00	–
3848	493455.57	1274723.32	053° 17' 01.25"	038° 51' 08.22"	Картометрический метод	5.00	–
3849	493504.85	1274697.33	053° 17' 02.85"	038° 51' 06.83"	Картометрический метод	5.00	–
3850	493613.67	1274668.51	053° 17' 06.38"	038° 51' 05.31"	Картометрический метод	5.00	–
3851	493671.44	1274667.43	053° 17' 08.25"	038° 51' 05.26"	Картометрический метод	5.00	–
3852	493688.55	1274672.96	053° 17' 08.80"	038° 51' 05.57"	Картометрический метод	5.00	–
3853	493753.19	1274720.63	053° 17' 10.88"	038° 51' 08.16"	Картометрический метод	5.00	–
3854	493763.83	1274724.40	053° 17' 11.23"	038° 51' 08.36"	Картометрический метод	5.00	–
3855	493777.70	1274724.40	053° 17' 11.67"	038° 51' 08.37"	Картометрический метод	5.00	–
3856	493824.43	1274703.39	053° 17' 13.19"	038° 51' 07.25"	Картометрический метод	5.00	–
3857	493838.84	1274700.56	053° 17' 13.66"	038° 51' 07.10"	Картометрический метод	5.00	–
3858	493860.92	1274687.90	053° 17' 14.37"	038° 51' 06.42"	Картометрический метод	5.00	–



3859	493876.81	1274669.05	053° 17' 14.89"	038° 51' 05.41"	Картометрический метод	5.00	–
3860	493888.53	1274646.16	053° 17' 15.27"	038° 51' 04.17"	Картометрический метод	5.00	–
3861	493898.77	1274624.88	053° 17' 15.61"	038° 51' 03.03"	Картометрический метод	5.00	–
3862	493902.40	1274595.12	053° 17' 15.73"	038° 51' 01.42"	Картометрический метод	5.00	–
3863	493909.14	1274585.42	053° 17' 15.95"	038° 51' 00.90"	Картометрический метод	5.00	–
3864	493914.12	1274570.20	053° 17' 16.11"	038° 51' 00.08"	Картометрический метод	5.00	–
3865	493923.28	1274501.12	053° 17' 16.42"	038° 50' 56.36"	Картометрический метод	5.00	–
3866	493923.14	1274481.32	053° 17' 16.42"	038° 50' 55.29"	Картометрический метод	5.00	–
3867	493919.51	1274470.01	053° 17' 16.30"	038° 50' 54.68"	Картометрический метод	5.00	–
3868	493906.17	1274442.53	053° 17' 15.88"	038° 50' 53.19"	Картометрический метод	5.00	–
3869	493872.37	1274400.65	053° 17' 14.79"	038° 50' 50.92"	Картометрический метод	5.00	–
3870	493860.65	1274379.37	053° 17' 14.42"	038° 50' 49.77"	Картометрический метод	5.00	–
3871	493844.90	1274339.92	053° 17' 13.91"	038° 50' 47.63"	Картометрический метод	5.00	–
3872	493814.87	1274272.45	053° 17' 12.95"	038° 50' 43.98"	Картометрический метод	5.00	–
3873	493811.10	1274239.99	053° 17' 12.83"	038° 50' 42.23"	Картометрический метод	5.00	–
3874	493799.65	1274226.25	053° 17' 12.47"	038° 50' 41.48"	Картометрический метод	5.00	–
3875	493801.40	1274202.96	053° 17' 12.53"	038° 50' 40.23"	Картометрический метод	5.00	–
3876	493815.41	1274192.99	053° 17' 12.98"	038° 50' 39.69"	Картометрический метод	5.00	–
3877	493850.02	1274187.74	053° 17' 14.10"	038° 50' 39.42"	Картометрический метод	5.00	–
3878	493964.75	1274177.37	053° 17' 17.82"	038° 50' 38.89"	Картометрический метод	5.00	–
3879	493990.21	1274174.41	053° 17' 18.64"	038° 50' 38.74"	Картометрический метод	5.00	–
3880	494016.33	1274172.39	053° 17' 19.48"	038° 50' 38.64"	Картометрический метод	5.00	–
3881	494083.54	1274163.50	053° 17' 21.66"	038° 50' 38.17"	Картометрический метод	5.00	–
3882	494170.53	1274168.75	053° 17' 24.47"	038° 50' 38.48"	Картометрический метод	5.00	–
3883	494224.40	1274174.00	053° 17' 26.21"	038° 50' 38.78"	Картометрический метод	5.00	–
3884	494261.97	1274172.52	053° 17' 27.43"	038° 50' 38.71"	Картометрический метод	5.00	–
3885	494302.78	1274163.90	053° 17' 28.75"	038° 50' 38.26"	Картометрический метод	5.00	–
3886	494343.72	1274148.14	053° 17' 30.08"	038° 50' 37.42"	Картометрический метод	5.00	–
3887	494401.08	1274117.98	053° 17' 31.94"	038° 50' 35.80"	Картометрический метод	5.00	–
3888	494407.27	1274121.21	053° 17' 32.14"	038° 50' 35.98"	Картометрический метод	5.00	–
3889	494407.27	1274129.29	053° 17' 32.14"	038° 50' 36.42"	Картометрический метод	5.00	–
3890	494408.08	1274138.18	053° 17' 32.16"	038° 50' 36.90"	Картометрический метод	5.00	–
3891	494418.59	1274164.58	053° 17' 32.50"	038° 50' 38.32"	Картометрический метод	5.00	–
3892	494446.33	1274199.33	053° 17' 33.39"	038° 50' 40.21"	Картометрический метод	5.00	–
3893	494448.48	1274219.53	053° 17' 33.46"	038° 50' 41.30"	Картометрический метод	5.00	–
3894	494451.99	1274224.38	053° 17' 33.57"	038° 50' 41.56"	Картометрический метод	5.00	–
3895	494457.64	1274218.99	053° 17' 33.75"	038° 50' 41.27"	Картометрический метод	5.00	–
3896	494459.26	1274202.02	053° 17' 33.81"	038° 50' 40.36"	Картометрический метод	5.00	–
3897	494438.25	1274147.88	053° 17' 33.14"	038° 50' 37.43"	Картометрический метод	5.00	–

					метод		
3898	494427.47	1274108.01	053° 17' 32.79"	038° 50' 35.27"	Картометрический метод	5.00	–
3899	494425.46	1274087.54	053° 17' 32.73"	038° 50' 34.17"	Картометрический метод	5.00	–
3900	494454.15	1274051.18	053° 17' 33.67"	038° 50' 32.21"	Картометрический метод	5.00	–
3901	494457.11	1274037.04	053° 17' 33.76"	038° 50' 31.45"	Картометрический метод	5.00	–
3902	494446.34	1274012.26	053° 17' 33.42"	038° 50' 30.11"	Картометрический метод	5.00	–
3903	494460.07	1273971.59	053° 17' 33.87"	038° 50' 27.92"	Картометрический метод	5.00	–
3904	494578.45	1273661.03	053° 17' 37.75"	038° 50' 11.18"	Картометрический метод	5.00	–
3905	494602.15	1273611.89	053° 17' 38.52"	038° 50' 08.54"	Картометрический метод	5.00	–
3906	494642.69	1273589.26	053° 17' 39.84"	038° 50' 07.32"	Картометрический метод	5.00	–
3907	494673.26	1273572.16	053° 17' 40.83"	038° 50' 06.41"	Картометрический метод	5.00	–
3908	494762.68	1273520.18	053° 17' 43.73"	038° 50' 03.63"	Картометрический метод	5.00	–
3909	494863.14	1273441.80	053° 17' 46.99"	038° 49' 59.42"	Картометрический метод	5.00	–
3910	494897.48	1273414.46	053° 17' 48.11"	038° 49' 57.95"	Картометрический метод	5.00	–
3911	494937.88	1273387.26	053° 17' 49.42"	038° 49' 56.50"	Картометрический метод	5.00	–
3912	494984.61	1273357.49	053° 17' 50.94"	038° 49' 54.90"	Картометрический метод	5.00	–
3913	495046.29	1273311.84	053° 17' 52.94"	038° 49' 52.45"	Картометрический метод	5.00	–
3914	495069.36	1273274.88	053° 17' 53.69"	038° 49' 50.46"	Картометрический метод	5.00	–
3915	495090.37	1273258.18	053° 17' 54.37"	038° 49' 49.57"	Картометрический метод	5.00	–
3916	495103.03	1273219.39	053° 17' 54.79"	038° 49' 47.48"	Картометрический метод	5.00	–
3917	495111.92	1273212.93	053° 17' 55.08"	038° 49' 47.13"	Картометрический метод	5.00	–
3918	495129.52	1273211.38	053° 17' 55.65"	038° 49' 47.05"	Картометрический метод	5.00	–
3919	495151.47	1273200.47	053° 17' 56.36"	038° 49' 46.47"	Картометрический метод	5.00	–
3920	495211.40	1273165.05	053° 17' 58.30"	038° 49' 44.57"	Картометрический метод	5.00	–
3921	495234.97	1273151.18	053° 17' 59.07"	038° 49' 43.83"	Картометрический метод	5.00	–
3922	495267.42	1273130.98	053° 18' 00.12"	038° 49' 42.75"	Картометрический метод	5.00	–
3923	495309.44	1273094.08	053° 18' 01.48"	038° 49' 40.76"	Картометрический метод	5.00	–
3924	495359.00	1273035.36	053° 18' 03.10"	038° 49' 37.61"	Картометрический метод	5.00	–
3925	495390.96	1272988.67	053° 18' 04.14"	038° 49' 35.09"	Картометрический метод	5.00	–
3926	495404.92	1272969.24	053° 18' 04.59"	038° 49' 34.05"	Картометрический метод	5.00	–
3927	495472.32	1272902.90	053° 18' 06.78"	038° 49' 30.48"	Картометрический метод	5.00	–
3928	495482.83	1272901.82	053° 18' 07.12"	038° 49' 30.43"	Картометрический метод	5.00	–
3929	495515.69	1272931.18	053° 18' 08.18"	038° 49' 32.02"	Картометрический метод	5.00	–
3930	495533.26	1272932.34	053° 18' 08.75"	038° 49' 32.09"	Картометрический метод	5.00	–
3931	495563.70	1272930.05	053° 18' 09.73"	038° 49' 31.97"	Картометрический метод	5.00	–
3932	495605.31	1272920.49	053° 18' 11.08"	038° 49' 31.47"	Картометрический метод	5.00	–
3933	495622.68	1272912.14	053° 18' 11.65"	038° 49' 31.02"	Картометрический метод	5.00	–
3934	495647.19	1272895.84	053° 18' 12.44"	038° 49' 30.15"	Картометрический метод	5.00	–
3935	495673.86	1272887.22	053° 18' 13.30"	038° 49' 29.69"	Картометрический метод	5.00	–

3936	495722.74	1272862.31	053° 18' 14.89"	038° 49' 28.36"	Картометрический метод	5.00	–
3937	495777.02	1272827.30	053° 18' 16.65"	038° 49' 26.48"	Картометрический метод	5.00	–
3938	495802.20	1272805.61	053° 18' 17.47"	038° 49' 25.31"	Картометрический метод	5.00	–
3939	495810.55	1272784.61	053° 18' 17.74"	038° 49' 24.18"	Картометрический метод	5.00	–
3940	495807.86	1272744.61	053° 18' 17.66"	038° 49' 22.02"	Картометрический метод	5.00	–
3941	495789.00	1272665.29	053° 18' 17.06"	038° 49' 17.73"	Картометрический метод	5.00	–
3942	495769.88	1272603.61	053° 18' 16.45"	038° 49' 14.40"	Картометрический метод	5.00	–
3943	495768.26	1272580.04	053° 18' 16.41"	038° 49' 13.12"	Картометрический метод	5.00	–
3944	495769.34	1272557.82	053° 18' 16.44"	038° 49' 11.92"	Картометрический метод	5.00	–
3945	495793.31	1272379.38	053° 18' 17.25"	038° 49' 02.29"	Картометрический метод	5.00	–
3946	495791.69	1272345.80	053° 18' 17.20"	038° 49' 00.48"	Картометрический метод	5.00	–
3947	495802.20	1272290.50	053° 18' 17.55"	038° 48' 57.50"	Картометрический метод	5.00	–
3948	495829.40	1272246.33	053° 18' 18.43"	038° 48' 55.12"	Картометрический метод	5.00	–
3949	495848.12	1272228.82	053° 18' 19.04"	038° 48' 54.18"	Картометрический метод	5.00	–
3950	495866.57	1272220.07	053° 18' 19.64"	038° 48' 53.71"	Картометрический метод	5.00	–
3951	495872.50	1272213.06	053° 18' 19.83"	038° 48' 53.33"	Картометрический метод	5.00	–
3952	495876.13	1272202.16	053° 18' 19.95"	038° 48' 52.75"	Картометрический метод	5.00	–
3953	495947.64	1272153.27	053° 18' 22.27"	038° 48' 50.12"	Картометрический метод	5.00	–
3954	495991.68	1272135.09	053° 18' 23.70"	038° 48' 49.15"	Картометрический метод	5.00	–
3955	496036.80	1272132.80	053° 18' 25.16"	038° 48' 49.04"	Картометрический метод	5.00	–
3956	496051.88	1272130.91	053° 18' 25.65"	038° 48' 48.94"	Картометрический метод	5.00	–
3957	496114.90	1272112.06	053° 18' 27.69"	038° 48' 47.94"	Картометрический метод	5.00	–
3958	496141.84	1272098.46	053° 18' 28.56"	038° 48' 47.21"	Картометрический метод	5.00	–
3959	496202.17	1272084.18	053° 18' 30.52"	038° 48' 46.46"	Картометрический метод	5.00	–
3960	496232.34	1272074.89	053° 18' 31.49"	038° 48' 45.96"	Картометрический метод	5.00	–
3961	496267.08	1272067.08	053° 18' 32.62"	038° 48' 45.55"	Картометрический метод	5.00	–
3962	496293.75	1272063.31	053° 18' 33.48"	038° 48' 45.35"	Картометрический метод	5.00	–
3963	496338.46	1272038.53	053° 18' 34.93"	038° 48' 44.02"	Картометрический метод	5.00	–
3964	496386.00	1272016.85	053° 18' 36.47"	038° 48' 42.86"	Картометрический метод	5.00	–
3965	496423.43	1272003.38	053° 18' 37.68"	038° 48' 42.15"	Картометрический метод	5.00	–
3966	496436.09	1271997.86	053° 18' 38.09"	038° 48' 41.85"	Картометрический метод	5.00	–
3967	496465.59	1271981.70	053° 18' 39.05"	038° 48' 40.99"	Картометрический метод	5.00	–
3968	496482.35	1271970.45	053° 18' 39.60"	038° 48' 40.38"	Картометрический метод	5.00	–
3969	496516.90	1271963.92	053° 18' 40.71"	038° 48' 40.04"	Картометрический метод	5.00	–
3970	496557.84	1271957.06	053° 18' 42.04"	038° 48' 39.68"	Картометрический метод	5.00	–
3971	496583.56	1271946.95	053° 18' 42.87"	038° 48' 39.14"	Картометрический метод	5.00	–
3972	496617.63	1271936.18	053° 18' 43.98"	038° 48' 38.57"	Картометрический метод	5.00	–
3973	496632.71	1271937.39	053° 18' 44.46"	038° 48' 38.63"	Картометрический метод	5.00	–
3974	496653.12	1271937.53	053° 18' 45.12"	038° 48' 38.65"	Картометрический метод	5.00	–

					метод		
3975	496662.27	1271935.71	053° 18' 45.42"	038° 48' 38.55"	Картометрический метод	5.00	–
3976	496666.25	1271933.29	053° 18' 45.55"	038° 48' 38.42"	Картометрический метод	5.00	–
3977	496672.98	1271924.80	053° 18' 45.77"	038° 48' 37.96"	Картометрический метод	5.00	–
3978	496678.10	1271914.90	053° 18' 45.94"	038° 48' 37.43"	Картометрический метод	5.00	–
3979	496682.61	1271899.89	053° 18' 46.08"	038° 48' 36.62"	Картометрический метод	5.00	–
3980	496694.66	1271828.98	053° 18' 46.48"	038° 48' 32.79"	Картометрический метод	5.00	–
3981	496696.82	1271811.07	053° 18' 46.56"	038° 48' 31.83"	Картометрический метод	5.00	–
3982	496698.23	1271771.21	053° 18' 46.61"	038° 48' 29.67"	Картометрический метод	5.00	–
3983	496702.61	1271757.61	053° 18' 46.75"	038° 48' 28.94"	Картометрический метод	5.00	–
3984	496718.36	1271739.36	053° 18' 47.26"	038° 48' 27.96"	Картометрический метод	5.00	–
3985	496723.88	1271730.00	053° 18' 47.44"	038° 48' 27.46"	Картометрический метод	5.00	–
3986	496729.00	1271717.54	053° 18' 47.61"	038° 48' 26.78"	Картометрический метод	5.00	–
3987	496741.46	1271646.17	053° 18' 48.02"	038° 48' 22.93"	Картометрический метод	5.00	–
3988	496744.42	1271625.02	053° 18' 48.12"	038° 48' 21.79"	Картометрический метод	5.00	–
3989	496742.49	1271609.16	053° 18' 48.06"	038° 48' 20.93"	Картометрический метод	5.00	–
3990	496736.84	1271600.27	053° 18' 47.88"	038° 48' 20.45"	Картометрический метод	5.00	–
3991	496729.97	1271590.84	053° 18' 47.66"	038° 48' 19.94"	Картометрический метод	5.00	–
3992	496728.62	1271582.76	053° 18' 47.62"	038° 48' 19.50"	Картометрический метод	5.00	–
3993	496725.12	1271571.58	053° 18' 47.51"	038° 48' 18.90"	Картометрический метод	5.00	–
3994	496727.95	1271561.75	053° 18' 47.60"	038° 48' 18.37"	Картометрический метод	5.00	–
3995	496732.17	1271546.38	053° 18' 47.74"	038° 48' 17.54"	Картометрический метод	5.00	–
3996	496745.97	1271476.28	053° 18' 48.19"	038° 48' 13.76"	Картометрический метод	5.00	–
3997	496745.57	1271468.13	053° 18' 48.18"	038° 48' 13.32"	Картометрический метод	5.00	–
3998	496747.32	1271459.58	053° 18' 48.24"	038° 48' 12.85"	Картометрический метод	5.00	–
3999	496752.43	1271452.58	053° 18' 48.41"	038° 48' 12.48"	Картометрический метод	5.00	–
4000	496761.19	1271450.69	053° 18' 48.69"	038° 48' 12.38"	Картометрический метод	5.00	–
4001	496783.81	1271424.70	053° 18' 49.43"	038° 48' 10.98"	Картометрический метод	5.00	–
4002	496794.05	1271409.22	053° 18' 49.76"	038° 48' 10.15"	Картометрический метод	5.00	–
4003	496801.72	1271391.84	053° 18' 50.01"	038° 48' 09.21"	Картометрический метод	5.00	–
4004	496818.02	1271371.78	053° 18' 50.54"	038° 48' 08.13"	Картометрический метод	5.00	–
4005	496823.94	1271362.35	053° 18' 50.73"	038° 48' 07.62"	Картометрический метод	5.00	–
4006	496848.99	1271330.43	053° 18' 51.55"	038° 48' 05.90"	Картометрический метод	5.00	–
4007	496876.87	1271303.23	053° 18' 52.45"	038° 48' 04.44"	Картометрический метод	5.00	–
4008	496880.10	1271296.63	053° 18' 52.56"	038° 48' 04.09"	Картометрический метод	5.00	–
4009	496881.72	1271288.42	053° 18' 52.61"	038° 48' 03.64"	Картометрический метод	5.00	–
4010	496892.63	1271272.66	053° 18' 52.97"	038° 48' 02.79"	Картометрический метод	5.00	–
4011	496909.33	1271260.00	053° 18' 53.51"	038° 48' 02.11"	Картометрический метод	5.00	–
4012	496930.87	1271250.71	053° 18' 54.21"	038° 48' 01.62"	Картометрический метод	5.00	–

4013	496952.42	1271244.38	053° 18' 54.91"	038° 48' 01.28"	Картометрический метод	5.00	–
4014	496965.62	1271237.38	053° 18' 55.33"	038° 48' 00.91"	Картометрический метод	5.00	–
4015	496972.76	1271236.84	053° 18' 55.57"	038° 48' 00.88"	Картометрический метод	5.00	–
4016	496994.69	1271242.77	053° 18' 56.27"	038° 48' 01.20"	Картометрический метод	5.00	–
4017	497008.22	1271250.77	053° 18' 56.71"	038° 48' 01.64"	Картометрический метод	5.00	–
4018	497021.14	1271263.97	053° 18' 57.13"	038° 48' 02.36"	Картометрический метод	5.00	–
4019	497031.07	1271268.62	053° 18' 57.45"	038° 48' 02.61"	Картометрический метод	5.00	–
4020	497054.64	1271271.45	053° 18' 58.21"	038° 48' 02.77"	Картометрический метод	5.00	–
4021	497095.17	1271281.28	053° 18' 59.52"	038° 48' 03.31"	Картометрический метод	5.00	–
4022	497134.90	1271286.53	053° 19' 00.80"	038° 48' 03.60"	Картометрический метод	5.00	–
4023	497174.36	1271292.32	053° 19' 02.08"	038° 48' 03.92"	Картометрический метод	5.00	–
4024	497187.56	1271295.69	053° 19' 02.50"	038° 48' 04.11"	Картометрический метод	5.00	–
4025	497194.15	1271298.11	053° 19' 02.72"	038° 48' 04.24"	Картометрический метод	5.00	–
4026	497208.70	1271306.06	053° 19' 03.19"	038° 48' 04.67"	Картометрический метод	5.00	–
4027	497221.36	1271309.42	053° 19' 03.60"	038° 48' 04.86"	Картометрический метод	5.00	–
4028	497235.63	1271313.06	053° 19' 04.06"	038° 48' 05.06"	Картометрический метод	5.00	–
4029	497267.28	1271321.54	053° 19' 05.08"	038° 48' 05.52"	Картометрический метод	5.00	–
4030	497274.15	1271322.89	053° 19' 05.30"	038° 48' 05.60"	Картометрический метод	5.00	–
4031	497286.27	1271323.30	053° 19' 05.69"	038° 48' 05.62"	Картометрический метод	5.00	–
4032	497309.70	1271318.04	053° 19' 06.45"	038° 48' 05.35"	Картометрический метод	5.00	–
4033	497321.48	1271311.52	053° 19' 06.83"	038° 48' 05.00"	Картометрический метод	5.00	–
4034	497325.93	1271307.07	053° 19' 06.98"	038° 48' 04.76"	Картометрический метод	5.00	–
4035	497327.14	1271300.61	053° 19' 07.02"	038° 48' 04.41"	Картометрический метод	5.00	–
4036	497323.91	1271298.18	053° 19' 06.92"	038° 48' 04.28"	Картометрический метод	5.00	–
4037	497314.48	1271300.20	053° 19' 06.61"	038° 48' 04.38"	Картометрический метод	5.00	–
4038	497312.46	1271297.51	053° 19' 06.54"	038° 48' 04.24"	Картометрический метод	5.00	–
4039	497316.90	1271289.43	053° 19' 06.69"	038° 48' 03.80"	Картометрический метод	5.00	–
4040	497327.95	1271289.83	053° 19' 07.05"	038° 48' 03.83"	Картометрический метод	5.00	–
4041	497338.79	1271288.69	053° 19' 07.40"	038° 48' 03.77"	Картометрический метод	5.00	–
4042	497344.45	1271284.24	053° 19' 07.58"	038° 48' 03.53"	Картометрический метод	5.00	–
4043	497351.99	1271273.87	053° 19' 07.83"	038° 48' 02.97"	Картометрический метод	5.00	–
4044	497375.15	1271226.33	053° 19' 08.58"	038° 48' 00.41"	Картометрический метод	5.00	–
4045	497380.54	1271214.48	053° 19' 08.76"	038° 47' 59.77"	Картометрический метод	5.00	–
4046	497386.87	1271202.23	053° 19' 08.97"	038° 47' 59.11"	Картометрический метод	5.00	–
4047	497390.91	1271185.53	053° 19' 09.10"	038° 47' 58.21"	Картометрический метод	5.00	–
4048	497396.70	1271181.22	053° 19' 09.29"	038° 47' 57.97"	Картометрический метод	5.00	–
4049	497403.70	1271175.70	053° 19' 09.51"	038° 47' 57.68"	Картометрический метод	5.00	–
4050	497408.95	1271168.69	053° 19' 09.68"	038° 47' 57.30"	Картометрический метод	5.00	–
4051	497415.82	1271156.17	053° 19' 09.91"	038° 47' 56.63"	Картометрический метод	5.00	–

					метод		
4052	497419.19	1271147.69	053° 19' 10.02"	038° 47' 56.17"	Картометрический метод	5.00	–
4053	497419.46	1271140.68	053° 19' 10.03"	038° 47' 55.79"	Картометрический метод	5.00	–
4054	497443.83	1271096.91	053° 19' 10.82"	038° 47' 53.43"	Картометрический метод	5.00	–
4055	497447.33	1271087.76	053° 19' 10.94"	038° 47' 52.94"	Картометрический метод	5.00	–
4056	497447.60	1271078.73	053° 19' 10.95"	038° 47' 52.45"	Картометрический метод	5.00	–
4057	497445.58	1271070.52	053° 19' 10.88"	038° 47' 52.01"	Картометрический метод	5.00	–
4058	497440.33	1271056.38	053° 19' 10.72"	038° 47' 51.24"	Картометрический метод	5.00	–
4059	497439.66	1271033.35	053° 19' 10.70"	038° 47' 50.00"	Картометрический метод	5.00	–
4060	497444.37	1271025.40	053° 19' 10.85"	038° 47' 49.57"	Картометрический метод	5.00	–
4061	497454.20	1271016.25	053° 19' 11.17"	038° 47' 49.08"	Картометрический метод	5.00	–
4062	497460.47	1270998.25	053° 19' 11.38"	038° 47' 48.11"	Картометрический метод	5.00	–
4063	497459.66	1270987.34	053° 19' 11.35"	038° 47' 47.52"	Картометрический метод	5.00	–
4064	497461.95	1270979.26	053° 19' 11.43"	038° 47' 47.08"	Картометрический метод	5.00	–
4065	497470.98	1270967.81	053° 19' 11.72"	038° 47' 46.46"	Картометрический метод	5.00	–
4066	497478.25	1270943.70	053° 19' 11.96"	038° 47' 45.16"	Картометрический метод	5.00	–
4067	497475.02	1270932.66	053° 19' 11.86"	038° 47' 44.57"	Картометрический метод	5.00	–
4068	497474.13	1270918.88	053° 19' 11.83"	038° 47' 43.82"	Картометрический метод	5.00	–
4069	497482.69	1270873.00	053° 19' 12.11"	038° 47' 41.34"	Картометрический метод	5.00	–
4070	497487.54	1270856.70	053° 19' 12.27"	038° 47' 40.47"	Картометрический метод	5.00	–
4071	497500.47	1270849.56	053° 19' 12.69"	038° 47' 40.08"	Картометрический метод	5.00	–
4072	497512.05	1270844.85	053° 19' 13.07"	038° 47' 39.83"	Картометрический метод	5.00	–
4073	497517.31	1270838.65	053° 19' 13.24"	038° 47' 39.50"	Картометрический метод	5.00	–
4074	497520.81	1270829.36	053° 19' 13.35"	038° 47' 39.00"	Картометрический метод	5.00	–
4075	497522.96	1270803.10	053° 19' 13.42"	038° 47' 37.58"	Картометрический метод	5.00	–
4076	497528.22	1270796.77	053° 19' 13.60"	038° 47' 37.24"	Картометрический метод	5.00	–
4077	497532.58	1270786.50	053° 19' 13.74"	038° 47' 36.68"	Картометрический метод	5.00	–
4078	497534.87	1270773.30	053° 19' 13.81"	038° 47' 35.97"	Картометрический метод	5.00	–
4079	497534.20	1270760.51	053° 19' 13.79"	038° 47' 35.28"	Картометрический метод	5.00	–
4080	497532.58	1270744.35	053° 19' 13.74"	038° 47' 34.41"	Картометрический метод	5.00	–
4081	497529.21	1270734.38	053° 19' 13.64"	038° 47' 33.87"	Картометрический метод	5.00	–
4082	497488.81	1270680.85	053° 19' 12.34"	038° 47' 30.97"	Картометрический метод	5.00	–
4083	497472.73	1270662.22	053° 19' 11.82"	038° 47' 29.96"	Картометрический метод	5.00	–
4084	497467.74	1270652.53	053° 19' 11.66"	038° 47' 29.43"	Картометрический метод	5.00	–
4085	497469.90	1270641.21	053° 19' 11.73"	038° 47' 28.82"	Картометрический метод	5.00	–
4086	497478.79	1270633.27	053° 19' 12.02"	038° 47' 28.39"	Картометрический метод	5.00	–
4087	497491.24	1270622.20	053° 19' 12.42"	038° 47' 27.80"	Картометрический метод	5.00	–
4088	497495.14	1270614.86	053° 19' 12.55"	038° 47' 27.40"	Картометрический метод	5.00	–
4089	497495.95	1270604.83	053° 19' 12.58"	038° 47' 26.86"	Картометрический метод	5.00	–

4090	497494.40	1270595.47	053° 19' 12.53"	038° 47' 26.36"	Картометрический метод	5.00	–
4091	497491.37	1270589.21	053° 19' 12.43"	038° 47' 26.02"	Картометрический метод	5.00	–
4092	497504.03	1270560.39	053° 19' 12.85"	038° 47' 24.46"	Картометрический метод	5.00	–
4093	497510.50	1270552.98	053° 19' 13.06"	038° 47' 24.06"	Картометрический метод	5.00	–
4094	497534.33	1270537.63	053° 19' 13.83"	038° 47' 23.24"	Картометрический метод	5.00	–
4095	497553.32	1270536.01	053° 19' 14.44"	038° 47' 23.16"	Картометрический метод	5.00	–
4096	497559.25	1270533.86	053° 19' 14.64"	038° 47' 23.04"	Картометрический метод	5.00	–
4097	497566.38	1270528.00	053° 19' 14.87"	038° 47' 22.73"	Картометрический метод	5.00	–
4098	497592.64	1270523.69	053° 19' 15.72"	038° 47' 22.50"	Картометрический метод	5.00	–
4099	497600.99	1270519.51	053° 19' 15.99"	038° 47' 22.28"	Картометрический метод	5.00	–
4100	497635.33	1270492.38	053° 19' 17.10"	038° 47' 20.82"	Картометрический метод	5.00	–
4101	497663.48	1270473.12	053° 19' 18.02"	038° 47' 19.78"	Картометрический метод	5.00	–
4102	497667.92	1270473.26	053° 19' 18.16"	038° 47' 19.79"	Картометрический метод	5.00	–
4103	497678.29	1270473.39	053° 19' 18.49"	038° 47' 19.80"	Картометрический метод	5.00	–
4104	497687.45	1270470.43	053° 19' 18.79"	038° 47' 19.64"	Картометрический метод	5.00	–
4105	497694.32	1270466.52	053° 19' 19.01"	038° 47' 19.44"	Картометрический метод	5.00	–
4106	497704.42	1270468.00	053° 19' 19.34"	038° 47' 19.52"	Картометрический метод	5.00	–
4107	497711.56	1270465.98	053° 19' 19.57"	038° 47' 19.41"	Картометрический метод	5.00	–
4108	497727.05	1270460.87	053° 19' 20.07"	038° 47' 19.14"	Картометрический метод	5.00	–
4109	497763.94	1270453.05	053° 19' 21.27"	038° 47' 18.72"	Картометрический метод	5.00	–
4110	497772.16	1270449.96	053° 19' 21.53"	038° 47' 18.56"	Картометрический метод	5.00	–
4111	497798.42	1270429.89	053° 19' 22.39"	038° 47' 17.48"	Картометрический метод	5.00	–
4112	497805.69	1270409.69	053° 19' 22.62"	038° 47' 16.39"	Картометрический метод	5.00	–
4113	497806.37	1270396.09	053° 19' 22.65"	038° 47' 15.66"	Картометрический метод	5.00	–
4114	497803.81	1270385.45	053° 19' 22.57"	038° 47' 15.08"	Картометрический метод	5.00	–
4115	497803.61	1270376.97	053° 19' 22.56"	038° 47' 14.62"	Картометрический метод	5.00	–
4116	497808.12	1270355.76	053° 19' 22.71"	038° 47' 13.48"	Картометрический метод	5.00	–
4117	497807.24	1270345.45	053° 19' 22.68"	038° 47' 12.92"	Картометрический метод	5.00	–
4118	497795.86	1270282.43	053° 19' 22.32"	038° 47' 09.51"	Картометрический метод	5.00	–
4119	497779.84	1270206.20	053° 19' 21.82"	038° 47' 05.39"	Картометрический метод	5.00	–
4120	497781.59	1270182.37	053° 19' 21.88"	038° 47' 04.10"	Картометрический метод	5.00	–
4121	497781.86	1270164.99	053° 19' 21.89"	038° 47' 03.17"	Картометрический метод	5.00	–
4122	497776.60	1270136.71	053° 19' 21.72"	038° 47' 01.64"	Картометрический метод	5.00	–
4123	497767.31	1270091.87	053° 19' 21.43"	038° 46' 59.21"	Картометрический метод	5.00	–
4124	497761.12	1270049.45	053° 19' 21.23"	038° 46' 56.92"	Картометрический метод	5.00	–
4125	497762.19	1270037.87	053° 19' 21.27"	038° 46' 56.29"	Картометрический метод	5.00	–
4126	497773.84	1270012.08	053° 19' 21.65"	038° 46' 54.90"	Картометрический метод	5.00	–
4127	497776.16	1269996.90	053° 19' 21.73"	038° 46' 54.08"	Картометрический метод	5.00	–
4128	497779.12	1269981.28	053° 19' 21.82"	038° 46' 53.24"	Картометрический метод	5.00	–

					метод		
4129	497785.19	1269973.20	053° 19' 22.02"	038° 46' 52.80"	Картометрический метод	5.00	–
4130	497801.75	1269959.73	053° 19' 22.56"	038° 46' 52.08"	Картометрический метод	5.00	–
4131	497808.92	1269947.23	053° 19' 22.79"	038° 46' 51.41"	Картометрический метод	5.00	–
4132	497812.93	1269932.79	053° 19' 22.92"	038° 46' 50.63"	Картометрический метод	5.00	–
4133	497818.59	1269924.31	053° 19' 23.11"	038° 46' 50.17"	Картометрический метод	5.00	–
4134	497824.78	1269925.79	053° 19' 23.31"	038° 46' 50.25"	Картометрический метод	5.00	–
4135	497832.86	1269928.22	053° 19' 23.57"	038° 46' 50.39"	Картометрический метод	5.00	–
4136	497843.00	1269925.68	053° 19' 23.90"	038° 46' 50.25"	Картометрический метод	5.00	–
4137	497859.83	1269911.28	053° 19' 24.44"	038° 46' 49.48"	Картометрический метод	5.00	–
4138	497868.05	1269900.91	053° 19' 24.71"	038° 46' 48.92"	Картометрический метод	5.00	–
4139	497875.65	1269894.10	053° 19' 24.96"	038° 46' 48.55"	Картометрический метод	5.00	–
4140	497881.65	1269885.55	053° 19' 25.15"	038° 46' 48.09"	Картометрический метод	5.00	–
4141	497894.17	1269844.75	053° 19' 25.56"	038° 46' 45.89"	Картометрический метод	5.00	–
4142	497894.44	1269833.17	053° 19' 25.57"	038° 46' 45.26"	Картометрический метод	5.00	–
4143	497890.27	1269788.59	053° 19' 25.44"	038° 46' 42.86"	Картометрический метод	5.00	–
4144	497886.23	1269753.17	053° 19' 25.32"	038° 46' 40.94"	Картометрический метод	5.00	–
4145	497882.46	1269745.63	053° 19' 25.20"	038° 46' 40.53"	Картометрический метод	5.00	–
4146	497873.43	1269740.65	053° 19' 24.91"	038° 46' 40.26"	Картометрический метод	5.00	–
4147	497861.18	1269739.17	053° 19' 24.51"	038° 46' 40.18"	Картометрический метод	5.00	–
4148	497832.36	1269733.64	053° 19' 23.58"	038° 46' 39.87"	Картометрический метод	5.00	–
4149	497802.60	1269736.74	053° 19' 22.62"	038° 46' 40.03"	Картометрический метод	5.00	–
4150	497789.94	1269737.68	053° 19' 22.21"	038° 46' 40.08"	Картометрический метод	5.00	–
4151	497774.58	1269732.03	053° 19' 21.71"	038° 46' 39.77"	Картометрический метод	5.00	–
4152	497756.20	1269716.68	053° 19' 21.12"	038° 46' 38.94"	Картометрический метод	5.00	–
4153	497743.88	1269693.78	053° 19' 20.72"	038° 46' 37.70"	Картометрический метод	5.00	–
4154	497743.34	1269677.76	053° 19' 20.71"	038° 46' 36.83"	Картометрический метод	5.00	–
4155	497747.18	1269668.73	053° 19' 20.83"	038° 46' 36.35"	Картометрический метод	5.00	–
4156	497753.58	1269661.19	053° 19' 21.04"	038° 46' 35.94"	Картометрический метод	5.00	–
4157	497765.43	1269656.88	053° 19' 21.42"	038° 46' 35.71"	Картометрический метод	5.00	–
4158	497774.58	1269656.88	053° 19' 21.72"	038° 46' 35.71"	Картометрический метод	5.00	–
4159	497786.77	1269659.37	053° 19' 22.11"	038° 46' 35.85"	Картометрический метод	5.00	–
4160	497822.26	1269668.06	053° 19' 23.26"	038° 46' 36.33"	Картометрический метод	5.00	–
4161	497850.94	1269662.94	053° 19' 24.19"	038° 46' 36.06"	Картометрический метод	5.00	–
4162	497866.43	1269661.73	053° 19' 24.69"	038° 46' 36.00"	Картометрический метод	5.00	–
4163	497897.10	1269665.72	053° 19' 25.68"	038° 46' 36.22"	Картометрический метод	5.00	–
4164	497902.22	1269664.38	053° 19' 25.85"	038° 46' 36.15"	Картометрический метод	5.00	–
4165	497907.88	1269656.03	053° 19' 26.03"	038° 46' 35.70"	Картометрический метод	5.00	–
4166	497919.35	1269646.78	053° 19' 26.40"	038° 46' 35.20"	Картометрический метод	5.00	–



4167	497927.68	1269636.36	053° 19' 26.67"	038° 46' 34.64"	Картометрический метод	5.00	–
4168	497943.19	1269627.46	053° 19' 27.18"	038° 46' 34.16"	Картометрический метод	5.00	–
4169	497960.16	1269616.48	053° 19' 27.73"	038° 46' 33.57"	Картометрический метод	5.00	–
4170	497979.82	1269606.38	053° 19' 28.37"	038° 46' 33.03"	Картометрический метод	5.00	–
4171	497997.19	1269597.63	053° 19' 28.93"	038° 46' 32.56"	Картометрический метод	5.00	–
4172	498015.91	1269584.56	053° 19' 29.54"	038° 46' 31.86"	Картометрический метод	5.00	–
4173	498045.20	1269567.73	053° 19' 30.49"	038° 46' 30.96"	Картометрический метод	5.00	–
4174	498057.12	1269565.98	053° 19' 30.87"	038° 46' 30.87"	Картометрический метод	5.00	–
4175	498066.62	1269561.94	053° 19' 31.18"	038° 46' 30.65"	Картометрический метод	5.00	–
4176	498074.70	1269554.33	053° 19' 31.44"	038° 46' 30.24"	Картометрический метод	5.00	–
4177	498085.39	1269536.57	053° 19' 31.79"	038° 46' 29.28"	Картометрический метод	5.00	–
4178	498093.87	1269525.79	053° 19' 32.07"	038° 46' 28.70"	Картометрический метод	5.00	–
4179	498095.76	1269512.86	053° 19' 32.13"	038° 46' 28.00"	Картометрический метод	5.00	–
4180	498098.20	1269505.78	053° 19' 32.21"	038° 46' 27.62"	Картометрический метод	5.00	–
4181	498112.54	1269499.59	053° 19' 32.67"	038° 46' 27.29"	Картометрический метод	5.00	–
4182	498158.06	1269490.97	053° 19' 34.15"	038° 46' 26.83"	Картометрический метод	5.00	–
4183	498178.39	1269492.72	053° 19' 34.80"	038° 46' 26.93"	Картометрический метод	5.00	–
4184	498192.87	1269492.05	053° 19' 35.27"	038° 46' 26.90"	Картометрический метод	5.00	–
4185	498207.01	1269490.97	053° 19' 35.73"	038° 46' 26.85"	Картометрический метод	5.00	–
4186	498225.73	1269493.12	053° 19' 36.33"	038° 46' 26.97"	Картометрический метод	5.00	–
4187	498233.41	1269492.45	053° 19' 36.58"	038° 46' 26.93"	Картометрический метод	5.00	–
4188	498240.41	1269490.16	053° 19' 36.81"	038° 46' 26.81"	Картометрический метод	5.00	–
4189	498246.00	1269485.99	053° 19' 36.99"	038° 46' 26.58"	Картометрический метод	5.00	–
4190	498255.90	1269478.71	053° 19' 37.31"	038° 46' 26.19"	Картометрический метод	5.00	–
4191	498268.02	1269472.86	053° 19' 37.71"	038° 46' 25.88"	Картометрический метод	5.00	–
4192	498306.26	1269452.92	053° 19' 38.94"	038° 46' 24.81"	Картометрический метод	5.00	–
4193	498319.93	1269445.05	053° 19' 39.39"	038° 46' 24.39"	Картометрический метод	5.00	–
4194	498326.73	1269442.89	053° 19' 39.61"	038° 46' 24.27"	Картометрический метод	5.00	–
4195	498338.31	1269439.39	053° 19' 39.98"	038° 46' 24.09"	Картометрический метод	5.00	–
4196	498351.38	1269432.86	053° 19' 40.41"	038° 46' 23.74"	Картометрический метод	5.00	–
4197	498368.35	1269422.76	053° 19' 40.96"	038° 46' 23.20"	Картометрический метод	5.00	–
4198	498373.47	1269414.68	053° 19' 41.12"	038° 46' 22.76"	Картометрический метод	5.00	–
4199	498373.60	1269409.02	053° 19' 41.13"	038° 46' 22.45"	Картометрический метод	5.00	–
4200	498363.36	1269399.80	053° 19' 40.80"	038° 46' 21.95"	Картометрический метод	5.00	–
4201	498363.23	1269396.16	053° 19' 40.79"	038° 46' 21.76"	Картометрический метод	5.00	–
4202	498365.65	1269393.87	053° 19' 40.87"	038° 46' 21.63"	Картометрический метод	5.00	–
4203	498381.68	1269389.97	053° 19' 41.39"	038° 46' 21.43"	Картометрический метод	5.00	–
4204	498399.86	1269382.83	053° 19' 41.98"	038° 46' 21.04"	Картометрический метод	5.00	–
4205	498408.21	1269382.29	053° 19' 42.25"	038° 46' 21.02"	Картометрический метод	5.00	–

					метод		
4206	498413.26	1269384.51	053° 19' 42.41"	038° 46' 21.14"	Картометрический метод	5.00	–
4207	498416.57	1269388.28	053° 19' 42.52"	038° 46' 21.34"	Картометрический метод	5.00	–
4208	498410.77	1269396.90	053° 19' 42.33"	038° 46' 21.81"	Картометрический метод	5.00	–
4209	498407.95	1269403.64	053° 19' 42.24"	038° 46' 22.17"	Картометрический метод	5.00	–
4210	498410.51	1269407.68	053° 19' 42.32"	038° 46' 22.39"	Картометрический метод	5.00	–
4211	498418.11	1269404.71	053° 19' 42.57"	038° 46' 22.23"	Картометрический метод	5.00	–
4212	498442.82	1269387.81	053° 19' 43.37"	038° 46' 21.32"	Картометрический метод	5.00	–
4213	498456.15	1269376.50	053° 19' 43.80"	038° 46' 20.72"	Картометрический метод	5.00	–
4214	498464.64	1269366.33	053° 19' 44.08"	038° 46' 20.17"	Картометрический метод	5.00	–
4215	498467.87	1269357.91	053° 19' 44.18"	038° 46' 19.71"	Картометрический метод	5.00	–
4216	498469.01	1269347.27	053° 19' 44.22"	038° 46' 19.14"	Картометрический метод	5.00	–
4217	498467.06	1269313.74	053° 19' 44.16"	038° 46' 17.33"	Картометрический метод	5.00	–
4218	498468.27	1269281.22	053° 19' 44.21"	038° 46' 15.57"	Картометрический метод	5.00	–
4219	498473.46	1269257.79	053° 19' 44.38"	038° 46' 14.30"	Картометрический метод	5.00	–
4220	498482.21	1269235.90	053° 19' 44.66"	038° 46' 13.12"	Картометрический метод	5.00	–
4221	498503.42	1269197.25	053° 19' 45.36"	038° 46' 11.04"	Картометрический метод	5.00	–
4222	498505.98	1269187.29	053° 19' 45.44"	038° 46' 10.50"	Картометрический метод	5.00	–
4223	498522.01	1269148.77	053° 19' 45.96"	038° 46' 08.42"	Картометрический метод	5.00	–
4224	498542.61	1269103.66	053° 19' 46.64"	038° 46' 05.99"	Картометрический метод	5.00	–
4225	498565.23	1269076.05	053° 19' 47.37"	038° 46' 04.50"	Картометрический метод	5.00	–
4226	498587.12	1269058.74	053° 19' 48.08"	038° 46' 03.57"	Картометрический метод	5.00	–
4227	498607.12	1269050.19	053° 19' 48.73"	038° 46' 03.12"	Картометрический метод	5.00	–
4228	498626.98	1269036.19	053° 19' 49.37"	038° 46' 02.36"	Картометрический метод	5.00	–
4229	498650.01	1269026.02	053° 19' 50.12"	038° 46' 01.82"	Картометрический метод	5.00	–
4230	498663.34	1269019.96	053° 19' 50.55"	038° 46' 01.49"	Картометрический метод	5.00	–
4231	498680.85	1269019.82	053° 19' 51.12"	038° 46' 01.49"	Картометрический метод	5.00	–
4232	498686.98	1269018.07	053° 19' 51.32"	038° 46' 01.40"	Картометрический метод	5.00	–
4233	498692.79	1269013.74	053° 19' 51.50"	038° 46' 01.16"	Картометрический метод	5.00	–
4234	498697.10	1269005.39	053° 19' 51.65"	038° 46' 00.71"	Картометрический метод	5.00	–
4235	498698.86	1268995.29	053° 19' 51.70"	038° 46' 00.17"	Картометрический метод	5.00	–
4236	498705.72	1268982.22	053° 19' 51.93"	038° 45' 59.46"	Картометрический метод	5.00	–
4237	498707.85	1268974.51	053° 19' 52.00"	038° 45' 59.05"	Картометрический метод	5.00	–
4238	498705.09	1268964.88	053° 19' 51.91"	038° 45' 58.53"	Картометрический метод	5.00	–
4239	498709.47	1268960.97	053° 19' 52.05"	038° 45' 58.32"	Картометрический метод	5.00	–
4240	498725.83	1268954.37	053° 19' 52.58"	038° 45' 57.96"	Картометрический метод	5.00	–
4241	498730.21	1268955.79	053° 19' 52.72"	038° 45' 58.04"	Картометрический метод	5.00	–
4242	498742.19	1268962.99	053° 19' 53.11"	038° 45' 58.43"	Картометрический метод	5.00	–
4243	498776.94	1268968.99	053° 19' 54.23"	038° 45' 58.76"	Картометрический метод	5.00	–

4244	498800.50	1268976.32	053° 19' 54.99"	038° 45' 59.17"	Картометрический метод	5.00	–
4245	498848.18	1268999.83	053° 19' 56.53"	038° 46' 00.45"	Картометрический метод	5.00	–
4246	498876.79	1269012.08	053° 19' 57.46"	038° 46' 01.11"	Картометрический метод	5.00	–
4247	498885.68	1269014.64	053° 19' 57.74"	038° 46' 01.26"	Картометрический метод	5.00	–
4248	498909.86	1269014.77	053° 19' 58.53"	038° 46' 01.27"	Картометрический метод	5.00	–
4249	498929.11	1269013.83	053° 19' 59.15"	038° 46' 01.22"	Картометрический метод	5.00	–
4250	498956.59	1269004.42	053° 20' 00.04"	038° 46' 00.72"	Картометрический метод	5.00	–
4251	498972.55	1269001.74	053° 20' 00.56"	038° 46' 00.58"	Картометрический метод	5.00	–
4252	498983.18	1269001.58	053° 20' 00.90"	038° 46' 00.57"	Картометрический метод	5.00	–
4253	499011.06	1269000.97	053° 20' 01.80"	038° 46' 00.54"	Картометрический метод	5.00	–
4254	499045.74	1269000.50	053° 20' 02.92"	038° 46' 00.53"	Картометрический метод	5.00	–
4255	499051.93	1268998.21	053° 20' 03.12"	038° 46' 00.40"	Картометрический метод	5.00	–
4256	499061.90	1268991.74	053° 20' 03.45"	038° 46' 00.06"	Картометрический метод	5.00	–
4257	499084.66	1268984.47	053° 20' 04.18"	038° 45' 59.67"	Картометрический метод	5.00	–
4258	499091.80	1268978.01	053° 20' 04.42"	038° 45' 59.32"	Картометрический метод	5.00	–
4259	499102.37	1268956.87	053° 20' 04.76"	038° 45' 58.18"	Картометрический метод	5.00	–
4260	499121.49	1268925.28	053° 20' 05.38"	038° 45' 56.48"	Картометрический метод	5.00	–
4261	499148.36	1268904.34	053° 20' 06.25"	038° 45' 55.35"	Картометрический метод	5.00	–
4262	499165.06	1268897.48	053° 20' 06.80"	038° 45' 54.98"	Картометрический метод	5.00	–
4263	499174.08	1268891.48	053° 20' 07.09"	038° 45' 54.66"	Картометрический метод	5.00	–
4264	499201.69	1268885.29	053° 20' 07.98"	038° 45' 54.33"	Картометрический метод	5.00	–
4265	499216.23	1268882.80	053° 20' 08.45"	038° 45' 54.20"	Картометрический метод	5.00	–
4266	499236.43	1268880.24	053° 20' 09.11"	038° 45' 54.07"	Картометрический метод	5.00	–
4267	499260.00	1268873.37	053° 20' 09.87"	038° 45' 53.70"	Картометрический метод	5.00	–
4268	499284.11	1268873.77	053° 20' 10.65"	038° 45' 53.73"	Картометрический метод	5.00	–
4269	499302.15	1268871.48	053° 20' 11.23"	038° 45' 53.61"	Картометрический метод	5.00	–
4270	499328.28	1268864.41	053° 20' 12.08"	038° 45' 53.23"	Картометрический метод	5.00	–
4271	499341.88	1268857.88	053° 20' 12.52"	038° 45' 52.88"	Картометрический метод	5.00	–
4272	499365.98	1268840.17	053° 20' 13.30"	038° 45' 51.93"	Картометрический метод	5.00	–
4273	499388.48	1268823.81	053° 20' 14.03"	038° 45' 51.05"	Картометрический метод	5.00	–
4274	499413.93	1268805.63	053° 20' 14.86"	038° 45' 50.07"	Картометрический метод	5.00	–
4275	499422.68	1268801.72	053° 20' 15.14"	038° 45' 49.86"	Картометрический метод	5.00	–
4276	499434.94	1268799.30	053° 20' 15.54"	038° 45' 49.74"	Картометрический метод	5.00	–
4277	499448.27	1268792.03	053° 20' 15.97"	038° 45' 49.35"	Картометрический метод	5.00	–
4278	499459.65	1268784.96	053° 20' 16.34"	038° 45' 48.97"	Картометрический метод	5.00	–
4279	499468.07	1268782.47	053° 20' 16.61"	038° 45' 48.83"	Картометрический метод	5.00	–
4280	499478.70	1268778.43	053° 20' 16.96"	038° 45' 48.62"	Картометрический метод	5.00	–
4281	499488.94	1268771.96	053° 20' 17.29"	038° 45' 48.27"	Картометрический метод	5.00	–
4282	499505.91	1268764.35	053° 20' 17.84"	038° 45' 47.86"	Картометрический метод	5.00	–

					метод		
4283	499518.16	1268754.25	053° 20' 18.24"	038° 45' 47.32"	Картометрический метод	5.00	–
4284	499531.50	1268746.51	053° 20' 18.67"	038° 45' 46.90"	Картометрический метод	5.00	–
4285	499549.41	1268725.23	053° 20' 19.25"	038° 45' 45.76"	Картометрический метод	5.00	–
4286	499581.59	1268703.28	053° 20' 20.29"	038° 45' 44.58"	Картометрический метод	5.00	–
4287	499592.16	1268677.42	053° 20' 20.64"	038° 45' 43.18"	Картометрический метод	5.00	–
4288	499597.82	1268668.13	053° 20' 20.82"	038° 45' 42.68"	Картометрический метод	5.00	–
4289	499609.67	1268661.67	053° 20' 21.21"	038° 45' 42.33"	Картометрический метод	5.00	–
4290	499625.29	1268657.36	053° 20' 21.71"	038° 45' 42.10"	Картометрический метод	5.00	–
4291	499639.77	1268654.60	053° 20' 22.18"	038° 45' 41.96"	Картометрический метод	5.00	–
4292	499643.95	1268654.93	053° 20' 22.32"	038° 45' 41.98"	Картометрический метод	5.00	–
4293	499652.50	1268670.56	053° 20' 22.59"	038° 45' 42.82"	Картометрический метод	5.00	–
4294	499657.95	1268672.44	053° 20' 22.77"	038° 45' 42.93"	Картометрический метод	5.00	–
4295	499670.21	1268668.80	053° 20' 23.16"	038° 45' 42.73"	Картометрический метод	5.00	–
4296	499700.51	1268659.78	053° 20' 24.15"	038° 45' 42.25"	Картометрический метод	5.00	–
4297	499724.07	1268646.85	053° 20' 24.91"	038° 45' 41.56"	Картометрический метод	5.00	–
4298	499739.56	1268636.62	053° 20' 25.41"	038° 45' 41.01"	Картометрический метод	5.00	–
4299	499766.09	1268607.60	053° 20' 26.27"	038° 45' 39.44"	Картометрический метод	5.00	–
4300	499775.25	1268591.57	053° 20' 26.57"	038° 45' 38.58"	Картометрический метод	5.00	–
4301	499778.82	1268576.15	053° 20' 26.69"	038° 45' 37.75"	Картометрический метод	5.00	–
4302	499780.50	1268552.58	053° 20' 26.75"	038° 45' 36.47"	Картометрический метод	5.00	–
4303	499783.87	1268542.89	053° 20' 26.86"	038° 45' 35.95"	Картометрический метод	5.00	–
4304	499790.47	1268536.69	053° 20' 27.07"	038° 45' 35.62"	Картометрический метод	5.00	–
4305	499793.03	1268531.58	053° 20' 27.15"	038° 45' 35.34"	Картометрический метод	5.00	–
4306	499791.95	1268528.61	053° 20' 27.12"	038° 45' 35.18"	Картометрический метод	5.00	–
4307	499777.27	1268517.30	053° 20' 26.65"	038° 45' 34.57"	Картометрический метод	5.00	–
4308	499770.13	1268507.74	053° 20' 26.42"	038° 45' 34.05"	Картометрический метод	5.00	–
4309	499766.90	1268495.62	053° 20' 26.31"	038° 45' 33.39"	Картометрический метод	5.00	–
4310	499768.79	1268483.50	053° 20' 26.38"	038° 45' 32.74"	Картометрический метод	5.00	–
4311	499775.92	1268464.11	053° 20' 26.61"	038° 45' 31.69"	Картометрический метод	5.00	–
4312	499788.18	1268442.96	053° 20' 27.01"	038° 45' 30.55"	Картометрический метод	5.00	–
4313	499798.55	1268430.17	053° 20' 27.35"	038° 45' 29.86"	Картометрический метод	5.00	–
4314	499810.26	1268422.09	053° 20' 27.73"	038° 45' 29.43"	Картометрический метод	5.00	–
4315	499821.71	1268417.64	053° 20' 28.10"	038° 45' 29.19"	Картометрический метод	5.00	–
4316	499832.35	1268415.35	053° 20' 28.44"	038° 45' 29.07"	Картометрический метод	5.00	–
4317	499856.46	1268406.74	053° 20' 29.22"	038° 45' 28.61"	Картометрический метод	5.00	–
4318	499871.40	1268402.70	053° 20' 29.71"	038° 45' 28.39"	Картометрический метод	5.00	–
4319	499882.31	1268402.43	053° 20' 30.06"	038° 45' 28.38"	Картометрический метод	5.00	–
4320	499889.05	1268403.10	053° 20' 30.28"	038° 45' 28.42"	Картометрический метод	5.00	–

4321	499901.70	1268407.14	053° 20' 30.69"	038° 45' 28.64"	Картометрический метод	5.00	–
4322	499913.96	1268413.74	053° 20' 31.08"	038° 45' 29.00"	Картометрический метод	5.00	–
4323	499927.29	1268421.55	053° 20' 31.51"	038° 45' 29.42"	Картометрический метод	5.00	–
4324	499940.09	1268428.42	053° 20' 31.92"	038° 45' 29.80"	Картометрический метод	5.00	–
4325	499953.01	1268437.31	053° 20' 32.34"	038° 45' 30.28"	Картометрический метод	5.00	–
4326	499967.69	1268453.47	053° 20' 32.81"	038° 45' 31.16"	Картометрический метод	5.00	–
4327	499980.08	1268470.17	053° 20' 33.21"	038° 45' 32.06"	Картометрический метод	5.00	–
4328	500000.94	1268485.25	053° 20' 33.89"	038° 45' 32.88"	Картометрический метод	5.00	–
4329	500001.90	1268495.75	053° 20' 33.92"	038° 45' 33.45"	Картометрический метод	5.00	–
4330	500004.46	1268503.70	053° 20' 34.00"	038° 45' 33.88"	Картометрический метод	5.00	–
4331	500009.17	1268510.30	053° 20' 34.15"	038° 45' 34.24"	Картометрический метод	5.00	–
4332	500016.58	1268516.36	053° 20' 34.39"	038° 45' 34.57"	Картометрический метод	5.00	–
4333	500025.74	1268521.61	053° 20' 34.68"	038° 45' 34.85"	Картометрический метод	5.00	–
4334	500034.36	1268525.78	053° 20' 34.96"	038° 45' 35.08"	Картометрический метод	5.00	–
4335	500047.42	1268531.44	053° 20' 35.38"	038° 45' 35.39"	Картометрический метод	5.00	–
4336	500056.85	1268533.53	053° 20' 35.69"	038° 45' 35.50"	Картометрический метод	5.00	–
4337	500063.44	1268537.64	053° 20' 35.90"	038° 45' 35.73"	Картометрический метод	5.00	–
4338	500067.62	1268538.11	053° 20' 36.04"	038° 45' 35.75"	Картометрический метод	5.00	–
4339	500074.49	1268537.10	053° 20' 36.26"	038° 45' 35.70"	Картометрический метод	5.00	–
4340	500083.38	1268537.16	053° 20' 36.55"	038° 45' 35.70"	Картометрический метод	5.00	–
4341	500088.22	1268539.79	053° 20' 36.70"	038° 45' 35.85"	Картометрический метод	5.00	–
4342	500093.34	1268541.27	053° 20' 36.87"	038° 45' 35.93"	Картометрический метод	5.00	–
4343	500100.48	1268539.66	053° 20' 37.10"	038° 45' 35.84"	Картометрический метод	5.00	–
4344	500107.62	1268535.01	053° 20' 37.33"	038° 45' 35.59"	Картометрический метод	5.00	–
4345	500121.08	1268531.24	053° 20' 37.77"	038° 45' 35.39"	Картометрический метод	5.00	–
4346	500142.16	1268527.27	053° 20' 38.45"	038° 45' 35.18"	Картометрический метод	5.00	–
4347	500179.66	1268517.84	053° 20' 39.66"	038° 45' 34.68"	Картометрический метод	5.00	–
4348	500190.17	1268515.55	053° 20' 40.00"	038° 45' 34.56"	Картометрический метод	5.00	–
4349	500196.63	1268512.32	053° 20' 40.21"	038° 45' 34.38"	Картометрический метод	5.00	–
4350	500210.10	1268493.06	053° 20' 40.65"	038° 45' 33.35"	Картометрический метод	5.00	–
4351	500213.06	1268483.36	053° 20' 40.75"	038° 45' 32.82"	Картометрический метод	5.00	–
4352	500211.85	1268467.47	053° 20' 40.71"	038° 45' 31.96"	Картометрический метод	5.00	–
4353	500215.08	1268463.57	053° 20' 40.82"	038° 45' 31.75"	Картометрический метод	5.00	–
4354	500224.91	1268461.41	053° 20' 41.13"	038° 45' 31.64"	Картометрический метод	5.00	–
4355	500241.34	1268456.43	053° 20' 41.67"	038° 45' 31.37"	Картометрический метод	5.00	–
4356	500248.35	1268456.29	053° 20' 41.89"	038° 45' 31.37"	Картометрический метод	5.00	–
4357	500258.58	1268458.58	053° 20' 42.22"	038° 45' 31.49"	Картометрический метод	5.00	–
4358	500265.58	1268460.87	053° 20' 42.45"	038° 45' 31.62"	Картометрический метод	5.00	–
4359	500274.07	1268473.13	053° 20' 42.72"	038° 45' 32.28"	Картометрический метод	5.00	–

					метод		
4360	500278.11	1268477.17	053° 20' 42.85"	038° 45' 32.50"	Картометрический метод	5.00	–
4361	500293.33	1268487.81	053° 20' 43.34"	038° 45' 33.08"	Картометрический метод	5.00	–
4362	500302.82	1268491.31	053° 20' 43.65"	038° 45' 33.27"	Картометрический метод	5.00	–
4363	500323.69	1268496.76	053° 20' 44.32"	038° 45' 33.57"	Картометрический метод	5.00	–
4364	500342.62	1268501.27	053° 20' 44.94"	038° 45' 33.82"	Картометрический метод	5.00	–
4365	500360.12	1268504.44	053° 20' 45.50"	038° 45' 33.99"	Картометрический метод	5.00	–
4366	500394.07	1268510.71	053° 20' 46.60"	038° 45' 34.34"	Картометрический метод	5.00	–
4367	500440.13	1268515.56	053° 20' 48.09"	038° 45' 34.61"	Картометрический метод	5.00	–
4368	500472.03	1268517.03	053° 20' 49.12"	038° 45' 34.70"	Картометрический метод	5.00	–
4369	500484.83	1268515.68	053° 20' 49.53"	038° 45' 34.63"	Картометрический метод	5.00	–
4370	500507.65	1268516.36	053° 20' 50.27"	038° 45' 34.67"	Картометрический метод	5.00	–
4371	500539.91	1268518.11	053° 20' 51.32"	038° 45' 34.77"	Картометрический метод	5.00	–
4372	500564.55	1268515.95	053° 20' 52.11"	038° 45' 34.66"	Картометрический метод	5.00	–
4373	500592.97	1268513.13	053° 20' 53.03"	038° 45' 34.51"	Картометрический метод	5.00	–
4374	500620.58	1268509.22	053° 20' 53.93"	038° 45' 34.31"	Картометрический метод	5.00	–
4375	500636.06	1268508.55	053° 20' 54.43"	038° 45' 34.27"	Картометрический метод	5.00	–
4376	500645.22	1268510.43	053° 20' 54.72"	038° 45' 34.38"	Картометрический метод	5.00	–
4377	500664.88	1268511.51	053° 20' 55.36"	038° 45' 34.44"	Картометрический метод	5.00	–
4378	500683.40	1268514.00	053° 20' 55.96"	038° 45' 34.58"	Картометрический метод	5.00	–
4379	500695.92	1268513.13	053° 20' 56.36"	038° 45' 34.53"	Картометрический метод	5.00	–
4380	500710.54	1268509.76	053° 20' 56.84"	038° 45' 34.35"	Картометрический метод	5.00	–
4381	500729.52	1268506.12	053° 20' 57.45"	038° 45' 34.16"	Картометрический метод	5.00	–
4382	500738.35	1268506.12	053° 20' 57.74"	038° 45' 34.16"	Картометрический метод	5.00	–
4383	500745.15	1268507.20	053° 20' 57.96"	038° 45' 34.22"	Картометрический метод	5.00	–
4384	500756.05	1268509.62	053° 20' 58.31"	038° 45' 34.36"	Картометрический метод	5.00	–
4385	500763.46	1268510.16	053° 20' 58.55"	038° 45' 34.39"	Картометрический метод	5.00	–
4386	500774.57	1268505.18	053° 20' 58.91"	038° 45' 34.12"	Картометрический метод	5.00	–
4387	500786.62	1268502.35	053° 20' 59.30"	038° 45' 33.97"	Картометрический метод	5.00	–
4388	500803.32	1268500.06	053° 20' 59.84"	038° 45' 33.85"	Картометрический метод	5.00	–
4389	500815.11	1268497.64	053° 21' 00.22"	038° 45' 33.72"	Картометрический метод	5.00	–
4390	500821.17	1268495.21	053° 21' 00.42"	038° 45' 33.59"	Картометрический метод	5.00	–
4391	500826.42	1268488.75	053° 21' 00.59"	038° 45' 33.24"	Картометрический метод	5.00	–
4392	500833.09	1268484.98	053° 21' 00.80"	038° 45' 33.04"	Картометрический метод	5.00	–
4393	500847.36	1268474.07	053° 21' 01.27"	038° 45' 32.45"	Картометрический метод	5.00	–
4394	500858.27	1268465.45	053° 21' 01.62"	038° 45' 31.99"	Картометрический метод	5.00	–
4395	500880.89	1268446.87	053° 21' 02.35"	038° 45' 30.99"	Картометрический метод	5.00	–
4396	500901.36	1268424.51	053° 21' 03.02"	038° 45' 29.79"	Картометрический метод	5.00	–
4397	500917.12	1268410.24	053° 21' 03.53"	038° 45' 29.02"	Картометрический метод	5.00	–

4398	500929.38	1268403.64	053° 21' 03.93"	038° 45' 28.66"	Картометрический метод	5.00	–
4399	500947.76	1268403.23	053° 21' 04.52"	038° 45' 28.64"	Картометрический метод	5.00	–
4400	500977.74	1268419.48	053° 21' 05.49"	038° 45' 29.53"	Картометрический метод	5.00	–
4401	500995.50	1268416.43	053° 21' 06.07"	038° 45' 29.37"	Картометрический метод	5.00	–
4402	501013.28	1268410.51	053° 21' 06.64"	038° 45' 29.05"	Картометрический метод	5.00	–
4403	501060.28	1268394.89	053° 21' 08.16"	038° 45' 28.22"	Картометрический метод	5.00	–
4404	501096.77	1268382.23	053° 21' 09.35"	038° 45' 27.54"	Картометрический метод	5.00	–
4405	501109.36	1268374.89	053° 21' 09.75"	038° 45' 27.15"	Картометрический метод	5.00	–
4406	501115.42	1268368.75	053° 21' 09.95"	038° 45' 26.82"	Картометрический метод	5.00	–
4407	501121.01	1268358.25	053° 21' 10.13"	038° 45' 26.25"	Картометрический метод	5.00	–
4408	501123.17	1268348.42	053° 21' 10.20"	038° 45' 25.72"	Картометрический метод	5.00	–
4409	501127.14	1268338.72	053° 21' 10.33"	038° 45' 25.19"	Картометрический метод	5.00	–
4410	501135.48	1268332.22	053° 21' 10.60"	038° 45' 24.84"	Картометрический метод	5.00	–
4411	501144.85	1268326.14	053° 21' 10.91"	038° 45' 24.52"	Картометрический метод	5.00	–
4412	501149.56	1268318.06	053° 21' 11.06"	038° 45' 24.08"	Картометрический метод	5.00	–
4413	501154.41	1268305.80	053° 21' 11.22"	038° 45' 23.42"	Картометрический метод	5.00	–
4414	501160.87	1268298.19	053° 21' 11.43"	038° 45' 23.01"	Картометрический метод	5.00	–
4415	501170.30	1268294.56	053° 21' 11.73"	038° 45' 22.82"	Картометрический метод	5.00	–
4416	501172.52	1268292.20	053° 21' 11.81"	038° 45' 22.69"	Картометрический метод	5.00	–
4417	501176.50	1268281.90	053° 21' 11.94"	038° 45' 22.13"	Картометрический метод	5.00	–
4418	501184.44	1268276.64	053° 21' 12.19"	038° 45' 21.85"	Картометрический метод	5.00	–
4419	501193.73	1268273.08	053° 21' 12.50"	038° 45' 21.66"	Картометрический метод	5.00	–
4420	501196.02	1268267.69	053° 21' 12.57"	038° 45' 21.37"	Картометрический метод	5.00	–
4421	501193.26	1268261.90	053° 21' 12.48"	038° 45' 21.05"	Картометрический метод	5.00	–
4422	501193.67	1268250.18	053° 21' 12.50"	038° 45' 20.42"	Картометрический метод	5.00	–
4423	501198.85	1268236.24	053° 21' 12.67"	038° 45' 19.67"	Картометрический метод	5.00	–
4424	501207.47	1268224.53	053° 21' 12.95"	038° 45' 19.04"	Картометрический метод	5.00	–
4425	501223.50	1268211.19	053° 21' 13.47"	038° 45' 18.32"	Картометрический метод	5.00	–
4426	501232.05	1268202.24	053° 21' 13.74"	038° 45' 17.84"	Картометрический метод	5.00	–
4427	501238.04	1268199.81	053° 21' 13.94"	038° 45' 17.71"	Картометрический метод	5.00	–
4428	501249.62	1268199.01	053° 21' 14.31"	038° 45' 17.67"	Картометрический метод	5.00	–
4429	501265.92	1268200.02	053° 21' 14.84"	038° 45' 17.72"	Картометрический метод	5.00	–
4430	501278.04	1268198.87	053° 21' 15.23"	038° 45' 17.66"	Картометрический метод	5.00	–
4431	501292.04	1268200.29	053° 21' 15.68"	038° 45' 17.74"	Картометрический метод	5.00	–
4432	501310.76	1268204.46	053° 21' 16.29"	038° 45' 17.97"	Картометрический метод	5.00	–
4433	501333.39	1268207.96	053° 21' 17.02"	038° 45' 18.17"	Картометрический метод	5.00	–
4434	501347.66	1268210.93	053° 21' 17.48"	038° 45' 18.33"	Картометрический метод	5.00	–
4435	501352.78	1268214.90	053° 21' 17.65"	038° 45' 18.55"	Картометрический метод	5.00	–
4436	501355.07	1268215.57	053° 21' 17.72"	038° 45' 18.58"	Картометрический метод	5.00	–

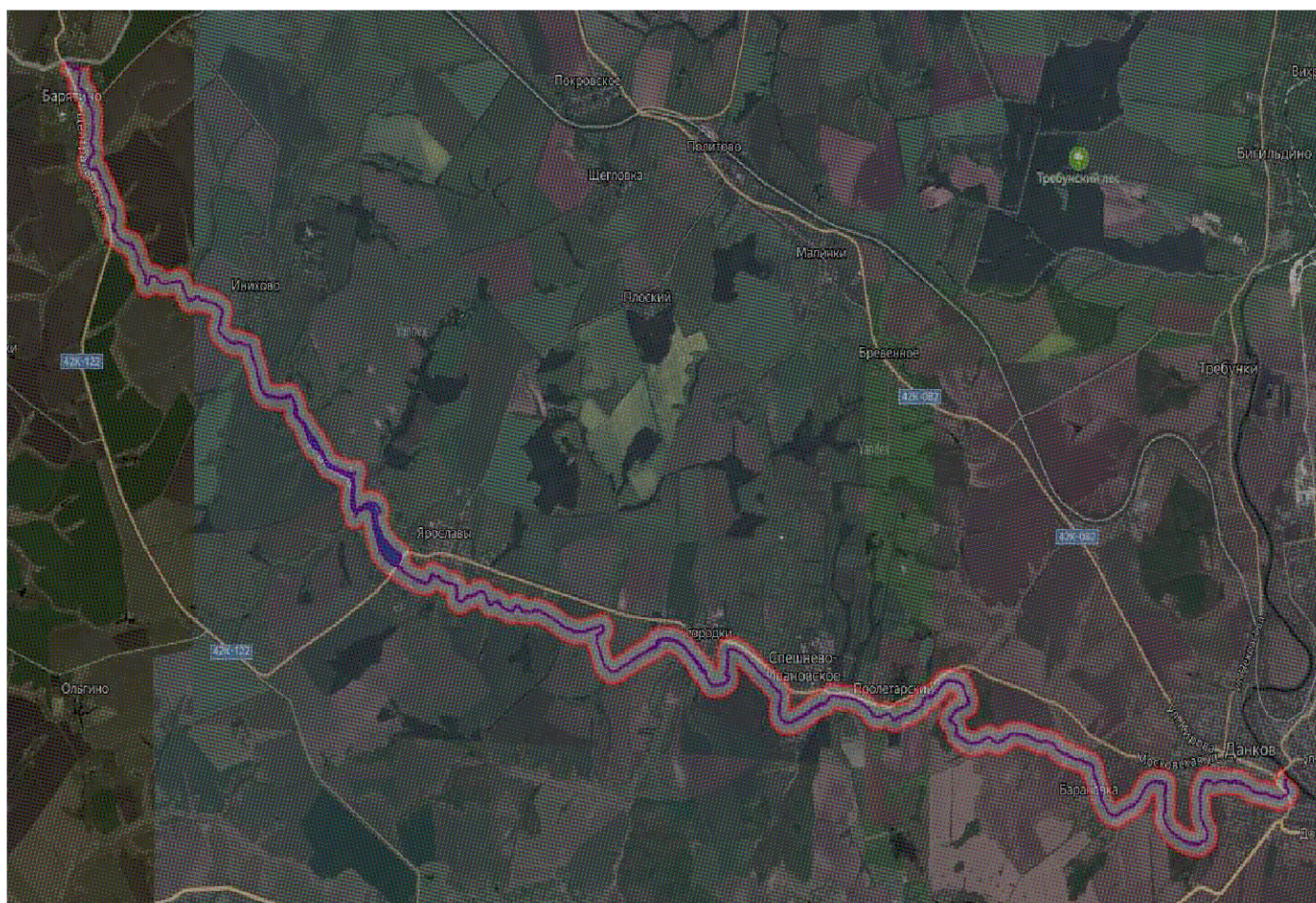
					метод		
4437	501358.84	1268213.48	053° 21' 17.84"	038° 45' 18.47"	Картометрический метод	5.00	–
4438	501363.69	1268213.48	053° 21' 18.00"	038° 45' 18.47"	Картометрический метод	5.00	–
4439	501370.69	1268214.70	053° 21' 18.23"	038° 45' 18.54"	Картометрический метод	5.00	–
4440	501387.12	1268221.83	053° 21' 18.76"	038° 45' 18.93"	Картометрический метод	5.00	–
4441	501405.97	1268222.51	053° 21' 19.37"	038° 45' 18.97"	Картометрический метод	5.00	–
4442	501419.51	1268223.99	053° 21' 19.80"	038° 45' 19.05"	Картометрический метод	5.00	–
4443	501441.86	1268230.72	053° 21' 20.53"	038° 45' 19.42"	Картометрический метод	5.00	–
4444	501455.67	1268233.01	053° 21' 20.97"	038° 45' 19.55"	Картометрический метод	5.00	–
4445	501465.23	1268233.42	053° 21' 21.28"	038° 45' 19.57"	Картометрический метод	5.00	–
4446	501483.14	1268231.80	053° 21' 21.86"	038° 45' 19.49"	Картометрический метод	5.00	–
4447	501506.03	1268226.41	053° 21' 22.60"	038° 45' 19.20"	Картометрический метод	5.00	–
4448	501528.39	1268216.18	053° 21' 23.33"	038° 45' 18.65"	Картометрический метод	5.00	–
4449	501544.89	1268213.48	053° 21' 23.86"	038° 45' 18.51"	Картометрический метод	5.00	–
4450	501550.81	1268211.26	053° 21' 24.05"	038° 45' 18.39"	Картометрический метод	5.00	–
4451	501557.21	1268207.09	053° 21' 24.26"	038° 45' 18.17"	Картометрический метод	5.00	–
4452	501562.53	1268201.90	053° 21' 24.43"	038° 45' 17.89"	Картометрический метод	5.00	–
4453	501566.17	1268194.97	053° 21' 24.55"	038° 45' 17.51"	Картометрический метод	5.00	–
4454	501570.95	1268186.15	053° 21' 24.71"	038° 45' 17.04"	Картометрический метод	5.00	–
4455	501573.37	1268183.05	053° 21' 24.79"	038° 45' 16.87"	Картометрический метод	5.00	–
4456	501573.13	1268179.94	053° 21' 24.78"	038° 45' 16.70"	Картометрический метод	5.00	–
4457	501564.59	1268176.06	053° 21' 24.50"	038° 45' 16.49"	Картометрический метод	5.00	–
4458	501560.71	1268164.40	053° 21' 24.38"	038° 45' 15.86"	Картометрический метод	5.00	–
4459	501547.51	1268144.80	053° 21' 23.95"	038° 45' 14.80"	Картометрический метод	5.00	–
4460	501543.34	1268131.27	053° 21' 23.82"	038° 45' 14.06"	Картометрический метод	5.00	–
4461	501542.13	1268118.54	053° 21' 23.78"	038° 45' 13.38"	Картометрический метод	5.00	–
4462	501545.63	1268099.01	053° 21' 23.90"	038° 45' 12.32"	Картометрический метод	5.00	–
4463	501553.76	1268083.65	053° 21' 24.16"	038° 45' 11.49"	Картометрический метод	5.00	–
4464	501572.56	1268060.50	053° 21' 24.78"	038° 45' 10.24"	Картометрический метод	5.00	–
4465	501597.21	1268034.64	053° 21' 25.58"	038° 45' 08.85"	Картометрический метод	5.00	–
4466	501607.71	1268025.89	053° 21' 25.92"	038° 45' 08.38"	Картометрический метод	5.00	–
4467	501618.08	1268015.38	053° 21' 26.25"	038° 45' 07.81"	Картометрический метод	5.00	–
4468	501631.95	1268003.13	053° 21' 26.70"	038° 45' 07.15"	Картометрический метод	5.00	–
2222	501650.27	1267968.25	053° 21' 27.30"	038° 45' 05.27"	Картометрический метод	5.00	–
4469	497477.90	1270593.72	053° 19' 12.00"	038° 47' 26.26"	Картометрический метод	5.00	–
4470	497490.56	1270607.05	053° 19' 12.40"	038° 47' 26.98"	Картометрический метод	5.00	–
4471	497490.77	1270612.17	053° 19' 12.41"	038° 47' 27.26"	Картометрический метод	5.00	–
4472	497487.74	1270618.43	053° 19' 12.31"	038° 47' 27.59"	Картометрический метод	5.00	–



4473	497481.74	1270622.20	053° 19' 12.12"	038° 47' 27.80"	Картометрический метод	5.00	–
4474	497476.42	1270626.38	053° 19' 11.94"	038° 47' 28.02"	Картометрический метод	5.00	–
4475	497473.73	1270627.12	053° 19' 11.86"	038° 47' 28.06"	Картометрический метод	5.00	–
4476	497471.10	1270625.10	053° 19' 11.77"	038° 47' 27.95"	Картометрический метод	5.00	–
4477	497470.90	1270614.52	053° 19' 11.77"	038° 47' 27.38"	Картометрический метод	5.00	–
4478	497470.50	1270601.87	053° 19' 11.76"	038° 47' 26.70"	Картометрический метод	5.00	–
4479	497471.04	1270593.65	053° 19' 11.77"	038° 47' 26.25"	Картометрический метод	5.00	–
4480	497473.46	1270592.44	053° 19' 11.85"	038° 47' 26.19"	Картометрический метод	5.00	–
4469	497477.90	1270593.72	053° 19' 12.00"	038° 47' 26.26"	Картометрический метод	5.00	–
4481	495000.94	1273278.65	053° 17' 51.48"	038° 49' 50.65"	Картометрический метод	5.00	–
4482	495005.52	1273289.43	053° 17' 51.62"	038° 49' 51.23"	Картометрический метод	5.00	–
4483	494998.54	1273315.07	053° 17' 51.39"	038° 49' 52.61"	Картометрический метод	5.00	–
4484	494979.27	1273341.95	053° 17' 50.77"	038° 49' 54.06"	Картометрический метод	5.00	–
4485	494962.96	1273350.57	053° 17' 50.24"	038° 49' 54.52"	Картометрический метод	5.00	–
4486	494929.56	1273362.15	053° 17' 49.15"	038° 49' 55.14"	Картометрический метод	5.00	–
4487	494922.56	1273358.65	053° 17' 48.93"	038° 49' 54.95"	Картометрический метод	5.00	–
4488	494924.71	1273345.99	053° 17' 49.00"	038° 49' 54.26"	Картометрический метод	5.00	–
4489	494924.71	1273323.91	053° 17' 49.00"	038° 49' 53.07"	Картометрический метод	5.00	–
4490	494940.96	1273297.94	053° 17' 49.53"	038° 49' 51.67"	Картометрический метод	5.00	–
4491	494972.66	1273278.92	053° 17' 50.56"	038° 49' 50.66"	Картометрический метод	5.00	–
4492	494990.44	1273274.88	053° 17' 51.14"	038° 49' 50.44"	Картометрический метод	5.00	–
4481	495000.94	1273278.65	053° 17' 51.48"	038° 49' 50.65"	Картометрический метод	5.00	–
4493	492033.71	1278048.74	053° 16' 14.67"	038° 54' 07.26"	Картометрический метод	5.00	–
4494	492038.97	1278060.05	053° 16' 14.84"	038° 54' 07.87"	Картометрический метод	5.00	–
4495	492042.20	1278068.67	053° 16' 14.94"	038° 54' 08.34"	Картометрический метод	5.00	–
4496	492041.39	1278073.52	053° 16' 14.91"	038° 54' 08.60"	Картометрический метод	5.00	–
4497	492038.02	1278073.12	053° 16' 14.81"	038° 54' 08.58"	Картометрический метод	5.00	–
4498	492033.18	1278061.54	053° 16' 14.65"	038° 54' 07.95"	Картометрический метод	5.00	–
4499	492027.92	1278049.68	053° 16' 14.48"	038° 54' 07.31"	Картометрический метод	5.00	–
4500	492028.19	1278047.39	053° 16' 14.49"	038° 54' 07.18"	Картометрический метод	5.00	–
4501	492030.21	1278046.72	053° 16' 14.56"	038° 54' 07.15"	Картометрический метод	5.00	–
4493	492033.71	1278048.74	053° 16' 14.67"	038° 54' 07.26"	Картометрический метод	5.00	–
4502	490981.56	1281746.84	053° 15' 39.89"	038° 57' 26.42"	Картометрический метод	5.00	–
4503	490987.66	1281750.43	053° 15' 40.09"	038° 57' 26.62"	Картометрический метод	5.00	–
4504	490982.68	1281759.92	053° 15' 39.92"	038° 57' 27.13"	Картометрический метод	5.00	–
4505	490972.65	1281759.05	053° 15' 39.60"	038° 57' 27.08"	Картометрический метод	5.00	–
4506	490964.50	1281763.56	053° 15' 39.33"	038° 57' 27.32"	Картометрический метод	5.00	–



					метод		
4507	490960.52	1281759.52	053° 15' 39.21"	038° 57' 27.10"	Картометрический метод	5.00	–
4508	490957.09	1281751.37	053° 15' 39.10"	038° 57' 26.66"	Картометрический метод	5.00	–
4509	490957.29	1281744.98	053° 15' 39.11"	038° 57' 26.31"	Картометрический метод	5.00	–
4510	490962.34	1281735.55	053° 15' 39.27"	038° 57' 25.81"	Картометрический метод	5.00	–
4511	490968.04	1281738.66	053° 15' 39.45"	038° 57' 25.98"	Картометрический метод	5.00	–
4502	490981.56	1281746.84	053° 15' 39.89"	038° 57' 26.42"	Картометрический метод	5.00	–
4512	490565.00	1286603.96	053° 15' 25.30"	039° 01' 48.27"	Картометрический метод	5.00	–
4513	490566.01	1286615.87	053° 15' 25.32"	039° 01' 48.91"	Картометрический метод	5.00	–
4514	490561.90	1286626.45	053° 15' 25.19"	039° 01' 49.48"	Картометрический метод	5.00	–
4515	490557.05	1286630.22	053° 15' 25.03"	039° 01' 49.68"	Картометрический метод	5.00	–
4516	490551.46	1286628.40	053° 15' 24.85"	039° 01' 49.58"	Картометрический метод	5.00	–
4517	490550.05	1286619.78	053° 15' 24.81"	039° 01' 49.12"	Картометрический метод	5.00	–
4518	490550.86	1286603.75	053° 15' 24.84"	039° 01' 48.25"	Картометрический метод	5.00	–
4519	490554.09	1286597.49	053° 15' 24.94"	039° 01' 47.92"	Картометрический метод	5.00	–
4520	490559.27	1286597.69	053° 15' 25.11"	039° 01' 47.93"	Картометрический метод	5.00	–
4512	490565.00	1286603.96	053° 15' 25.30"	039° 01' 48.27"	Картометрический метод	5.00	–
4521	489100.79	1293340.71	053° 14' 36.12"	039° 07' 50.93"	Картометрический метод	5.00	–
4522	489103.28	1293345.43	053° 14' 36.19"	039° 07' 51.19"	Картометрический метод	5.00	–
4523	489104.23	1293350.88	053° 14' 36.22"	039° 07' 51.48"	Картометрический метод	5.00	–
4524	489105.24	1293361.93	053° 14' 36.25"	039° 07' 52.08"	Картометрический метод	5.00	–
4525	489103.22	1293371.82	053° 14' 36.18"	039° 07' 52.61"	Картометрический метод	5.00	–
4526	489094.87	1293384.35	053° 14' 35.91"	039° 07' 53.28"	Картометрический метод	5.00	–
4527	489087.32	1293389.94	053° 14' 35.67"	039° 07' 53.58"	Картометрический метод	5.00	–
4528	489084.03	1293388.79	053° 14' 35.56"	039° 07' 53.51"	Картометрический метод	5.00	–
4529	489082.61	1293384.95	053° 14' 35.51"	039° 07' 53.31"	Картометрический метод	5.00	–
4530	489084.83	1293377.41	053° 14' 35.59"	039° 07' 52.90"	Картометрический метод	5.00	–
4531	489088.74	1293360.65	053° 14' 35.72"	039° 07' 52.00"	Картометрический метод	5.00	–
4532	489089.82	1293353.91	053° 14' 35.76"	039° 07' 51.64"	Картометрический метод	5.00	–
4533	489091.99	1293345.52	053° 14' 35.83"	039° 07' 51.18"	Картометрический метод	5.00	–
4534	489095.42	1293340.67	053° 14' 35.94"	039° 07' 50.93"	Картометрический метод	5.00	–
4521	489100.79	1293340.71	053° 14' 36.12"	039° 07' 50.93"	Картометрический метод	5.00	–

3. План границ водоохранных зон р. Вязовка,  
протяженностью 40,3 км по правому берегу и 40,3 км по левому берегу,  
расположенной на территории Липецкой области



Масштаб 1:200 000

Используемые условные знаки и обозначения:

-  Граница зоны с особыми условиями использования территории
-  Граница береговой линии

Приложение 3  
к постановлению  
администрации Липецкой области  
«Об установлении местоположения береговых линий  
(границ водных объектов), границ водоохраных зон и  
границ прибрежных защитных полос  
реки Вязовка»

Сведения о реке Вязовка

Таблица 1

№ п/п	Характеристики	Описание характеристик
1	местоположение р. Вязовка	Российская Федерация, Липецкая область, Данковский район

Сведения о характерных точках прибрежных защитных полос р. Вязовка,  
протяженностью 40,3 км по правому берегу и 40,3 км по левому берегу,  
расположенной на территории Липецкой области  
системе координат МСК-48 и WGS 1984

Таблица 2

№ точки	Система координат				Метод определе- ния координат характерной точки	Средняя квадра- тическая погреш- ность положе- ния ха- рактер- ной точ- ки (Мт), м	Описа- ние обо- значения точки на местно- сти (при наличии)
	МСК 48		Географические коорди- наты (WGS 1984)				
	X(м)	Y (м)	X (градусы)	Y (градусы)			
1	501622.58	1267963.79	053° 21' 26.41"	038° 45' 05.02"	Картометрический метод	5.00	–
2	501620.50	1267970.13	053° 21' 26.34"	038° 45' 05.37"	Картометрический метод	5.00	–
3	501612.02	1267990.33	053° 21' 26.06"	038° 45' 06.46"	Картометрический метод	5.00	–
4	501604.07	1268005.96	053° 21' 25.80"	038° 45' 07.30"	Картометрический метод	5.00	–
5	501588.59	1268024.27	053° 21' 25.30"	038° 45' 08.29"	Картометрический метод	5.00	–
6	501561.79	1268051.21	053° 21' 24.43"	038° 45' 09.74"	Картометрический метод	5.00	–
7	501539.43	1268075.85	053° 21' 23.70"	038° 45' 11.07"	Картометрический метод	5.00	–
8	501530.28	1268091.34	053° 21' 23.40"	038° 45' 11.90"	Картометрический метод	5.00	–
9	501526.91	1268106.02	053° 21' 23.29"	038° 45' 12.70"	Картометрический метод	5.00	–
10	501528.39	1268119.08	053° 21' 23.34"	038° 45' 13.40"	Картометрический метод	5.00	–
11	501532.03	1268136.05	053° 21' 23.45"	038° 45' 14.32"	Картометрический	5.00	–

					метод		
12	501538.42	1268151.27	053° 21' 23.66"	038° 45' 15.14"	Картометрический метод	5.00	–
13	501549.67	1268169.31	053° 21' 24.02"	038° 45' 16.12"	Картометрический метод	5.00	–
14	501552.77	1268184.66	053° 21' 24.12"	038° 45' 16.95"	Картометрический метод	5.00	–
15	501552.77	1268194.76	053° 21' 24.12"	038° 45' 17.50"	Картометрический метод	5.00	–
16	501549.13	1268200.82	053° 21' 24.00"	038° 45' 17.83"	Картометрический метод	5.00	–
17	501544.01	1268202.44	053° 21' 23.83"	038° 45' 17.91"	Картометрический метод	5.00	–
18	501534.99	1268200.35	053° 21' 23.54"	038° 45' 17.80"	Картометрический метод	5.00	–
19	501524.35	1268199.55	053° 21' 23.20"	038° 45' 17.75"	Картометрический метод	5.00	–
20	501514.05	1268201.09	053° 21' 22.87"	038° 45' 17.83"	Картометрический метод	5.00	–
21	501499.23	1268209.65	053° 21' 22.39"	038° 45' 18.29"	Картометрический метод	5.00	–
22	501481.39	1268217.93	053° 21' 21.81"	038° 45' 18.74"	Картометрический метод	5.00	–
23	501459.84	1268220.28	053° 21' 21.11"	038° 45' 18.86"	Картометрический метод	5.00	–
24	501444.63	1268217.79	053° 21' 20.62"	038° 45' 18.72"	Картометрический метод	5.00	–
25	501421.19	1268210.52	053° 21' 19.86"	038° 45' 18.32"	Картометрический метод	5.00	–
26	501408.20	1268207.15	053° 21' 19.44"	038° 45' 18.14"	Картометрический метод	5.00	–
27	501386.45	1268203.11	053° 21' 18.74"	038° 45' 17.92"	Картометрический метод	5.00	–
28	501362.88	1268199.07	053° 21' 17.98"	038° 45' 17.69"	Картометрический метод	5.00	–
29	501349.82	1268197.32	053° 21' 17.55"	038° 45' 17.60"	Картометрический метод	5.00	–
30	501337.56	1268195.03	053° 21' 17.16"	038° 45' 17.47"	Картометрический метод	5.00	–
31	501314.21	1268189.90	053° 21' 16.40"	038° 45' 17.19"	Картометрический метод	5.00	–
32	501290.23	1268187.42	053° 21' 15.63"	038° 45' 17.05"	Картометрический метод	5.00	–
33	501274.47	1268186.15	053° 21' 15.12"	038° 45' 16.98"	Картометрический метод	5.00	–
34	501266.46	1268186.68	053° 21' 14.86"	038° 45' 17.00"	Картометрический метод	5.00	–
35	501249.49	1268190.19	053° 21' 14.31"	038° 45' 17.19"	Картометрический метод	5.00	–
36	501237.23	1268191.87	053° 21' 13.91"	038° 45' 17.28"	Картометрический метод	5.00	–
37	501229.35	1268193.69	053° 21' 13.66"	038° 45' 17.37"	Картометрический метод	5.00	–
38	501217.84	1268205.67	053° 21' 13.28"	038° 45' 18.02"	Картометрический метод	5.00	–
39	501201.81	1268216.72	053° 21' 12.76"	038° 45' 18.61"	Картометрический метод	5.00	–
40	501187.00	1268231.26	053° 21' 12.28"	038° 45' 19.40"	Картометрический метод	5.00	–
41	501178.92	1268242.57	053° 21' 12.02"	038° 45' 20.01"	Картометрический метод	5.00	–
42	501172.99	1268249.91	053° 21' 11.83"	038° 45' 20.40"	Картометрический метод	5.00	–
43	501161.95	1268255.37	053° 21' 11.47"	038° 45' 20.69"	Картометрический метод	5.00	–
44	501157.78	1268259.95	053° 21' 11.33"	038° 45' 20.94"	Картометрический метод	5.00	–
45	501156.43	1268264.52	053° 21' 11.29"	038° 45' 21.19"	Картометрический метод	5.00	–
46	501156.70	1268273.28	053° 21' 11.30"	038° 45' 21.66"	Картометрический метод	5.00	–
47	501152.79	1268284.32	053° 21' 11.17"	038° 45' 22.26"	Картометрический метод	5.00	–
48	501141.75	1268297.52	053° 21' 10.81"	038° 45' 22.97"	Картометрический метод	5.00	–
49	501122.90	1268319.20	053° 21' 10.20"	038° 45' 24.14"	Картометрический метод	5.00	–

50	501116.43	1268330.11	053° 21' 09.99"	038° 45' 24.73"	Картометрический метод	5.00	–
51	501110.10	1268339.40	053° 21' 09.78"	038° 45' 25.23"	Картометрический метод	5.00	–
52	501103.50	1268352.19	053° 21' 09.57"	038° 45' 25.92"	Картометрический метод	5.00	–
53	501097.85	1268356.84	053° 21' 09.38"	038° 45' 26.17"	Картометрический метод	5.00	–
54	501086.54	1268357.45	053° 21' 09.02"	038° 45' 26.20"	Картометрический метод	5.00	–
55	501073.41	1268359.53	053° 21' 08.59"	038° 45' 26.31"	Картометрический метод	5.00	–
56	501056.50	1268367.41	053° 21' 08.04"	038° 45' 26.73"	Картометрический метод	5.00	–
57	501033.34	1268376.97	053° 21' 07.29"	038° 45' 27.24"	Картометрический метод	5.00	–
58	501016.37	1268383.71	053° 21' 06.74"	038° 45' 27.60"	Картометрический метод	5.00	–
59	500991.05	1268391.32	053° 21' 05.92"	038° 45' 28.01"	Картометрический метод	5.00	–
60	500970.38	1268388.42	053° 21' 05.26"	038° 45' 27.85"	Картометрический метод	5.00	–
61	500951.06	1268382.36	053° 21' 04.63"	038° 45' 27.52"	Картометрический метод	5.00	–
62	500930.99	1268386.94	053° 21' 03.98"	038° 45' 27.76"	Картометрический метод	5.00	–
63	500914.97	1268394.08	053° 21' 03.46"	038° 45' 28.14"	Картометрический метод	5.00	–
64	500903.45	1268404.38	053° 21' 03.09"	038° 45' 28.70"	Картометрический метод	5.00	–
65	500894.43	1268415.89	053° 21' 02.80"	038° 45' 29.32"	Картометрический метод	5.00	–
66	500873.22	1268436.23	053° 21' 02.11"	038° 45' 30.41"	Картометрический метод	5.00	–
67	500849.31	1268455.69	053° 21' 01.33"	038° 45' 31.46"	Картометрический метод	5.00	–
68	500835.24	1268462.35	053° 21' 00.88"	038° 45' 31.82"	Картометрический метод	5.00	–
69	500822.99	1268469.63	053° 21' 00.48"	038° 45' 32.21"	Картометрический метод	5.00	–
70	500818.00	1268476.97	053° 21' 00.32"	038° 45' 32.60"	Картометрический метод	5.00	–
71	500808.31	1268487.34	053° 21' 00.00"	038° 45' 33.16"	Картометрический метод	5.00	–
72	500797.74	1268492.93	053° 20' 59.66"	038° 45' 33.46"	Картометрический метод	5.00	–
73	500785.55	1268493.87	053° 20' 59.26"	038° 45' 33.51"	Картометрический метод	5.00	–
74	500775.04	1268496.22	053° 20' 58.92"	038° 45' 33.64"	Картометрический метод	5.00	–
75	500762.64	1268502.58	053° 20' 58.52"	038° 45' 33.98"	Картометрический метод	5.00	–
76	500741.58	1268499.19	053° 20' 57.84"	038° 45' 33.79"	Картометрический метод	5.00	–
77	500732.15	1268498.65	053° 20' 57.54"	038° 45' 33.76"	Картометрический метод	5.00	–
78	500716.19	1268500.74	053° 20' 57.02"	038° 45' 33.87"	Картометрический метод	5.00	–
79	500704.07	1268503.56	053° 20' 56.63"	038° 45' 34.02"	Картометрический метод	5.00	–
80	500695.22	1268503.70	053° 20' 56.34"	038° 45' 34.02"	Картометрический метод	5.00	–
81	500685.79	1268498.45	053° 20' 56.04"	038° 45' 33.74"	Картометрический метод	5.00	–
82	500675.96	1268500.34	053° 20' 55.72"	038° 45' 33.84"	Картометрический метод	5.00	–
83	500664.88	1268501.41	053° 20' 55.36"	038° 45' 33.89"	Картометрический метод	5.00	–
84	500644.01	1268500.06	053° 20' 54.69"	038° 45' 33.82"	Картометрический метод	5.00	–
85	500623.67	1268498.85	053° 20' 54.03"	038° 45' 33.75"	Картометрический метод	5.00	–
86	500609.80	1268498.85	053° 20' 53.58"	038° 45' 33.74"	Картометрический метод	5.00	–
87	500591.49	1268501.14	053° 20' 52.99"	038° 45' 33.86"	Картометрический метод	5.00	–

88	500577.55	1268503.09	053° 20' 52.54"	038° 45' 33.97"	Картометрический метод	5.00	–
89	500562.47	1268504.57	053° 20' 52.05"	038° 45' 34.04"	Картометрический метод	5.00	–
90	500550.28	1268505.58	053° 20' 51.65"	038° 45' 34.09"	Картометрический метод	5.00	–
91	500519.30	1268500.20	053° 20' 50.65"	038° 45' 33.80"	Картометрический метод	5.00	–
92	500508.06	1268499.73	053° 20' 50.29"	038° 45' 33.77"	Картометрический метод	5.00	–
93	500496.68	1268502.89	053° 20' 49.92"	038° 45' 33.94"	Картометрический метод	5.00	–
94	500472.78	1268502.15	053° 20' 49.15"	038° 45' 33.89"	Картометрический метод	5.00	–
95	500447.79	1268503.03	053° 20' 48.34"	038° 45' 33.93"	Картометрический метод	5.00	–
96	500426.11	1268499.93	053° 20' 47.64"	038° 45' 33.76"	Картометрический метод	5.00	–
97	500398.92	1268493.74	053° 20' 46.76"	038° 45' 33.42"	Картометрический метод	5.00	–
98	500363.91	1268489.70	053° 20' 45.63"	038° 45' 33.20"	Картометрический метод	5.00	–
99	500328.61	1268481.48	053° 20' 44.49"	038° 45' 32.75"	Картометрический метод	5.00	–
100	500301.81	1268470.84	053° 20' 43.62"	038° 45' 32.16"	Картометрический метод	5.00	–
101	500290.50	1268463.16	053° 20' 43.26"	038° 45' 31.75"	Картометрический метод	5.00	–
102	500281.88	1268454.01	053° 20' 42.98"	038° 45' 31.25"	Картометрический метод	5.00	–
103	500274.07	1268449.43	053° 20' 42.73"	038° 45' 31.00"	Картометрический метод	5.00	–
104	500260.06	1268443.64	053° 20' 42.27"	038° 45' 30.69"	Картометрический метод	5.00	–
105	500247.54	1268442.15	053° 20' 41.87"	038° 45' 30.60"	Картометрический метод	5.00	–
106	500236.36	1268442.96	053° 20' 41.51"	038° 45' 30.64"	Картометрический метод	5.00	–
107	500218.58	1268448.21	053° 20' 40.93"	038° 45' 30.92"	Картометрический метод	5.00	–
108	500207.14	1268453.33	053° 20' 40.56"	038° 45' 31.20"	Картометрический метод	5.00	–
109	500200.27	1268459.39	053° 20' 40.34"	038° 45' 31.52"	Картометрический метод	5.00	–
110	500198.79	1268463.97	053° 20' 40.29"	038° 45' 31.77"	Картометрический метод	5.00	–
111	500200.81	1268471.78	053° 20' 40.35"	038° 45' 32.19"	Картометрический метод	5.00	–
112	500197.44	1268488.75	053° 20' 40.24"	038° 45' 33.11"	Картометрический метод	5.00	–
113	500185.59	1268505.05	053° 20' 39.86"	038° 45' 33.99"	Картометрический метод	5.00	–
114	500174.68	1268509.49	053° 20' 39.50"	038° 45' 34.23"	Картометрический метод	5.00	–
115	500137.85	1268515.35	053° 20' 38.31"	038° 45' 34.54"	Картометрический метод	5.00	–
116	500118.52	1268517.91	053° 20' 37.69"	038° 45' 34.67"	Картометрический метод	5.00	–
117	500105.12	1268525.92	053° 20' 37.25"	038° 45' 35.10"	Картометрический метод	5.00	–
118	500093.34	1268528.28	053° 20' 36.87"	038° 45' 35.23"	Картометрический метод	5.00	–
119	500083.71	1268530.03	053° 20' 36.56"	038° 45' 35.32"	Картометрический метод	5.00	–
120	500070.18	1268526.59	053° 20' 36.12"	038° 45' 35.13"	Картометрический метод	5.00	–
121	500049.98	1268522.28	053° 20' 35.47"	038° 45' 34.89"	Картометрический метод	5.00	–
122	500029.51	1268515.01	053° 20' 34.81"	038° 45' 34.50"	Картометрический метод	5.00	–
123	500018.73	1268506.12	053° 20' 34.46"	038° 45' 34.01"	Картометрический метод	5.00	–
124	500012.13	1268495.48	053° 20' 34.25"	038° 45' 33.44"	Картометрический метод	5.00	–
125	500011.73	1268488.75	053° 20' 34.23"	038° 45' 33.07"	Картометрический метод	5.00	–
126	500016.31	1268478.11	053° 20' 34.38"	038° 45' 32.50"	Картометрический метод	5.00	–

					метод		
127	500015.91	1268473.40	053° 20' 34.37"	038° 45' 32.24"	Картометрический метод	5.00	–
128	500013.89	1268469.36	053° 20' 34.31"	038° 45' 32.02"	Картометрический метод	5.00	–
129	500008.77	1268465.86	053° 20' 34.14"	038° 45' 31.83"	Картометрический метод	5.00	–
130	500000.15	1268459.53	053° 20' 33.86"	038° 45' 31.49"	Картометрический метод	5.00	–
131	499987.22	1268445.12	053° 20' 33.45"	038° 45' 30.71"	Картометрический метод	5.00	–
132	499973.21	1268432.19	053° 20' 33.00"	038° 45' 30.01"	Картометрический метод	5.00	–
133	499962.31	1268420.34	053° 20' 32.64"	038° 45' 29.36"	Картометрический метод	5.00	–
134	499947.63	1268409.70	053° 20' 32.17"	038° 45' 28.79"	Картометрический метод	5.00	–
135	499933.49	1268401.62	053° 20' 31.71"	038° 45' 28.35"	Картометрический метод	5.00	–
136	499908.44	1268394.08	053° 20' 30.91"	038° 45' 27.93"	Картометрический метод	5.00	–
137	499894.70	1268390.71	053° 20' 30.46"	038° 45' 27.75"	Картометрический метод	5.00	–
138	499886.62	1268390.04	053° 20' 30.20"	038° 45' 27.71"	Картометрический метод	5.00	–
139	499871.40	1268390.84	053° 20' 29.71"	038° 45' 27.75"	Картометрический метод	5.00	–
140	499851.47	1268395.29	053° 20' 29.06"	038° 45' 27.99"	Картометрический метод	5.00	–
141	499829.52	1268400.00	053° 20' 28.35"	038° 45' 28.24"	Картометрический метод	5.00	–
142	499813.63	1268405.79	053° 20' 27.84"	038° 45' 28.55"	Картометрический метод	5.00	–
143	499801.24	1268412.12	053° 20' 27.44"	038° 45' 28.89"	Картометрический метод	5.00	–
144	499790.74	1268421.08	053° 20' 27.09"	038° 45' 29.37"	Картометрический метод	5.00	–
145	499779.29	1268436.23	053° 20' 26.72"	038° 45' 30.19"	Картометрический метод	5.00	–
146	499768.52	1268452.39	053° 20' 26.37"	038° 45' 31.06"	Картометрический метод	5.00	–
147	499762.59	1268467.61	053° 20' 26.18"	038° 45' 31.88"	Картометрический метод	5.00	–
148	499755.59	1268484.31	053° 20' 25.95"	038° 45' 32.78"	Картометрический метод	5.00	–
149	499753.70	1268495.62	053° 20' 25.89"	038° 45' 33.39"	Картометрический метод	5.00	–
150	499754.64	1268506.12	053° 20' 25.92"	038° 45' 33.96"	Картометрический метод	5.00	–
151	499759.76	1268523.56	053° 20' 26.08"	038° 45' 34.90"	Картометрический метод	5.00	–
152	499757.07	1268540.13	053° 20' 25.99"	038° 45' 35.80"	Картометрический метод	5.00	–
153	499757.61	1268544.37	053° 20' 26.01"	038° 45' 36.03"	Картометрический метод	5.00	–
154	499760.91	1268547.74	053° 20' 26.11"	038° 45' 36.21"	Картометрический метод	5.00	–
155	499767.17	1268553.73	053° 20' 26.32"	038° 45' 36.53"	Картометрический метод	5.00	–
156	499770.27	1268562.95	053° 20' 26.41"	038° 45' 37.03"	Картометрический метод	5.00	–
157	499770.81	1268574.67	053° 20' 26.43"	038° 45' 37.67"	Картометрический метод	5.00	–
158	499766.90	1268588.41	053° 20' 26.30"	038° 45' 38.41"	Картометрический метод	5.00	–
159	499759.49	1268599.45	053° 20' 26.06"	038° 45' 39.00"	Картометрический метод	5.00	–
160	499733.37	1268627.53	053° 20' 25.21"	038° 45' 40.51"	Картометрический метод	5.00	–
161	499704.95	1268645.78	053° 20' 24.29"	038° 45' 41.50"	Картометрический метод	5.00	–
162	499669.53	1268660.99	053° 20' 23.14"	038° 45' 42.31"	Картометрический метод	5.00	–
163	499660.44	1268664.43	053° 20' 22.85"	038° 45' 42.49"	Картометрический метод	5.00	–
164	499657.28	1268663.69	053° 20' 22.75"	038° 45' 42.45"	Картометрический метод	5.00	–



165	499652.70	1268652.51	053° 20' 22.60"	038° 45' 41.85"	Картометрический метод	5.00	–
166	499648.93	1268648.07	053° 20' 22.48"	038° 45' 41.61"	Картометрический метод	5.00	–
167	499644.35	1268645.78	053° 20' 22.33"	038° 45' 41.48"	Картометрический метод	5.00	–
168	499638.42	1268645.51	053° 20' 22.14"	038° 45' 41.47"	Картометрический метод	5.00	–
169	499623.21	1268648.87	053° 20' 21.65"	038° 45' 41.65"	Картометрический метод	5.00	–
170	499608.53	1268652.38	053° 20' 21.17"	038° 45' 41.83"	Картометрический метод	5.00	–
171	499592.77	1268661.67	053° 20' 20.66"	038° 45' 42.33"	Картометрический метод	5.00	–
172	499584.29	1268672.84	053° 20' 20.39"	038° 45' 42.93"	Картометрический метод	5.00	–
173	499574.32	1268692.30	053° 20' 20.06"	038° 45' 43.98"	Картометрический метод	5.00	–
174	499538.50	1268719.37	053° 20' 18.90"	038° 45' 45.44"	Картометрический метод	5.00	–
175	499516.95	1268732.50	053° 20' 18.20"	038° 45' 46.14"	Картометрический метод	5.00	–
176	499506.45	1268741.73	053° 20' 17.86"	038° 45' 46.64"	Картометрический метод	5.00	–
177	499500.39	1268750.28	053° 20' 17.66"	038° 45' 47.10"	Картометрический метод	5.00	–
178	499483.42	1268759.30	053° 20' 17.11"	038° 45' 47.58"	Картометрический метод	5.00	–
179	499471.70	1268767.59	053° 20' 16.73"	038° 45' 48.03"	Картометрический метод	5.00	–
180	499460.05	1268767.86	053° 20' 16.35"	038° 45' 48.04"	Картометрический метод	5.00	–
181	499455.41	1268770.08	053° 20' 16.20"	038° 45' 48.16"	Картометрический метод	5.00	–
182	499450.90	1268775.60	053° 20' 16.06"	038° 45' 48.46"	Картометрический метод	5.00	–
183	499429.21	1268785.97	053° 20' 15.35"	038° 45' 49.01"	Картометрический метод	5.00	–
184	499417.56	1268788.80	053° 20' 14.98"	038° 45' 49.16"	Картометрический метод	5.00	–
185	499408.14	1268792.70	053° 20' 14.67"	038° 45' 49.37"	Картометрический метод	5.00	–
186	499379.86	1268811.02	053° 20' 13.76"	038° 45' 50.36"	Картометрический метод	5.00	–
187	499354.58	1268830.80	053° 20' 12.93"	038° 45' 51.42"	Картометрический метод	5.00	–
188	499334.61	1268845.22	053° 20' 12.29"	038° 45' 52.20"	Картометрический метод	5.00	–
189	499322.89	1268850.48	053° 20' 11.91"	038° 45' 52.48"	Картометрический метод	5.00	–
190	499300.60	1268854.65	053° 20' 11.19"	038° 45' 52.70"	Картометрический метод	5.00	–
191	499282.36	1268857.61	053° 20' 10.60"	038° 45' 52.85"	Картометрический метод	5.00	–
192	499261.62	1268857.61	053° 20' 09.92"	038° 45' 52.85"	Картометрический метод	5.00	–
193	499250.51	1268859.50	053° 20' 09.56"	038° 45' 52.95"	Картометрический метод	5.00	–
194	499228.35	1268866.10	053° 20' 08.85"	038° 45' 53.30"	Картометрический метод	5.00	–
195	499203.44	1268867.98	053° 20' 08.04"	038° 45' 53.40"	Картометрический метод	5.00	–
196	499193.14	1268870.20	053° 20' 07.71"	038° 45' 53.52"	Картометрический метод	5.00	–
197	499170.78	1268879.50	053° 20' 06.98"	038° 45' 54.01"	Картометрический метод	5.00	–
198	499159.67	1268885.29	053° 20' 06.62"	038° 45' 54.32"	Картометрический метод	5.00	–
199	499136.10	1268892.22	053° 20' 05.86"	038° 45' 54.69"	Картометрический метод	5.00	–
200	499124.25	1268897.74	053° 20' 05.48"	038° 45' 54.99"	Картометрический метод	5.00	–
201	499114.15	1268907.44	053° 20' 05.15"	038° 45' 55.51"	Картометрический метод	5.00	–
202	499088.97	1268948.11	053° 20' 04.33"	038° 45' 57.70"	Картометрический метод	5.00	–
203	499079.27	1268961.04	053° 20' 04.01"	038° 45' 58.40"	Картометрический метод	5.00	–

					метод		
204	499071.46	1268968.85	053° 20' 03.76"	038° 45' 58.82"	Картометрический метод	5.00	–
205	499057.39	1268978.01	053° 20' 03.30"	038° 45' 59.31"	Картометрический метод	5.00	–
206	499042.84	1268989.25	053° 20' 02.83"	038° 45' 59.92"	Картометрический метод	5.00	–
207	499010.32	1268993.29	053° 20' 01.78"	038° 46' 00.13"	Картометрический метод	5.00	–
208	498985.20	1268992.01	053° 20' 00.97"	038° 46' 00.05"	Картометрический метод	5.00	–
209	498972.81	1268991.27	053° 20' 00.57"	038° 46' 00.01"	Картометрический метод	5.00	–
210	498956.56	1268992.53	053° 20' 00.04"	038° 46' 00.08"	Картометрический метод	5.00	–
211	498931.94	1269000.63	053° 19' 59.24"	038° 46' 00.51"	Картометрический метод	5.00	–
212	498923.05	1269004.27	053° 19' 58.95"	038° 46' 00.70"	Картометрический метод	5.00	–
213	498897.20	1269005.89	053° 19' 58.12"	038° 46' 00.78"	Картометрический метод	5.00	–
214	498886.29	1269005.89	053° 19' 57.76"	038° 46' 00.78"	Картометрический метод	5.00	–
215	498874.88	1269003.77	053° 19' 57.40"	038° 46' 00.67"	Картометрический метод	5.00	–
216	498873.00	1269000.00	053° 19' 57.34"	038° 46' 00.46"	Картометрический метод	5.00	–
217	498876.50	1268996.09	053° 19' 57.45"	038° 46' 00.25"	Картометрический метод	5.00	–
218	498875.69	1268992.73	053° 19' 57.42"	038° 46' 00.07"	Картометрический метод	5.00	–
219	498861.38	1268989.32	053° 19' 56.96"	038° 45' 59.88"	Картометрический метод	5.00	–
220	498805.89	1268963.60	053° 19' 55.17"	038° 45' 58.48"	Картометрический метод	5.00	–
221	498780.37	1268955.45	053° 19' 54.35"	038° 45' 58.03"	Картометрический метод	5.00	–
222	498751.69	1268951.01	053° 19' 53.42"	038° 45' 57.79"	Картометрический метод	5.00	–
223	498738.96	1268947.44	053° 19' 53.01"	038° 45' 57.59"	Картометрический метод	5.00	–
224	498729.13	1268943.26	053° 19' 52.69"	038° 45' 57.36"	Картометрический метод	5.00	–
225	498723.88	1268942.46	053° 19' 52.52"	038° 45' 57.32"	Картометрический метод	5.00	–
226	498703.95	1268947.84	053° 19' 51.87"	038° 45' 57.61"	Картометрический метод	5.00	–
227	498685.56	1268959.49	053° 19' 51.28"	038° 45' 58.23"	Картометрический метод	5.00	–
228	498665.72	1268974.68	053° 19' 50.63"	038° 45' 59.05"	Картометрический метод	5.00	–
229	498667.34	1268978.72	053° 19' 50.69"	038° 45' 59.27"	Картометрический метод	5.00	–
230	498676.63	1268983.57	053° 19' 50.99"	038° 45' 59.53"	Картометрический метод	5.00	–
231	498680.51	1268995.78	053° 19' 51.11"	038° 46' 00.19"	Картометрический метод	5.00	–
232	498685.12	1269005.79	053° 19' 51.26"	038° 46' 00.73"	Картометрический метод	5.00	–
233	498682.29	1269013.06	053° 19' 51.17"	038° 46' 01.13"	Картометрический метод	5.00	–
234	498661.79	1269014.10	053° 19' 50.50"	038° 46' 01.18"	Картометрический метод	5.00	–
235	498645.57	1269019.53	053° 19' 49.98"	038° 46' 01.47"	Картометрический метод	5.00	–
236	498623.14	1269028.24	053° 19' 49.25"	038° 46' 01.93"	Картометрический метод	5.00	–
237	498603.14	1269038.61	053° 19' 48.60"	038° 46' 02.49"	Картометрический метод	5.00	–
238	498583.15	1269046.96	053° 19' 47.95"	038° 46' 02.94"	Картометрический метод	5.00	–
239	498557.56	1269064.74	053° 19' 47.12"	038° 46' 03.89"	Картометрический метод	5.00	–
240	498532.78	1269095.44	053° 19' 46.32"	038° 46' 05.55"	Картометрический метод	5.00	–
241	498521.20	1269118.60	053° 19' 45.94"	038° 46' 06.79"	Картометрический метод	5.00	–

242	498513.32	1269136.92	053° 19' 45.68"	038° 46' 07.78"	Картометрический метод	5.00	–
243	498499.52	1269170.99	053° 19' 45.23"	038° 46' 09.62"	Картометрический метод	5.00	–
244	498472.04	1269228.63	053° 19' 44.34"	038° 46' 12.73"	Картометрический метод	5.00	–
245	498467.87	1269240.89	053° 19' 44.20"	038° 46' 13.39"	Картометрический метод	5.00	–
246	498461.81	1269257.18	053° 19' 44.00"	038° 46' 14.27"	Картометрический метод	5.00	–
247	498458.44	1269268.90	053° 19' 43.89"	038° 46' 14.90"	Картометрический метод	5.00	–
248	498454.27	1269282.23	053° 19' 43.75"	038° 46' 15.62"	Картометрический метод	5.00	–
249	498452.78	1269299.47	053° 19' 43.70"	038° 46' 16.55"	Картометрический метод	5.00	–
250	498454.27	1269343.10	053° 19' 43.75"	038° 46' 18.91"	Картометрический метод	5.00	–
251	498453.66	1269351.65	053° 19' 43.73"	038° 46' 19.37"	Картометрический метод	5.00	–
252	498448.21	1269361.82	053° 19' 43.55"	038° 46' 19.92"	Картометрический метод	5.00	–
253	498436.62	1269374.88	053° 19' 43.17"	038° 46' 20.62"	Картометрический метод	5.00	–
254	498429.42	1269378.38	053° 19' 42.94"	038° 46' 20.81"	Картометрический метод	5.00	–
255	498424.77	1269378.52	053° 19' 42.79"	038° 46' 20.82"	Картометрический метод	5.00	–
256	498414.27	1269371.25	053° 19' 42.45"	038° 46' 20.42"	Картометрический метод	5.00	–
257	498399.73	1269373.87	053° 19' 41.98"	038° 46' 20.56"	Картометрический метод	5.00	–
258	498389.36	1269377.78	053° 19' 41.64"	038° 46' 20.77"	Картометрический метод	5.00	–
259	498383.30	1269382.36	053° 19' 41.45"	038° 46' 21.02"	Картометрический метод	5.00	–
260	498369.16	1269384.38	053° 19' 40.99"	038° 46' 21.12"	Картометрический метод	5.00	–
261	498362.89	1269386.26	053° 19' 40.79"	038° 46' 21.22"	Картометрический метод	5.00	–
262	498358.52	1269391.04	053° 19' 40.64"	038° 46' 21.48"	Картометрический метод	5.00	–
263	498356.09	1269398.72	053° 19' 40.56"	038° 46' 21.89"	Картометрический метод	5.00	–
264	498357.31	1269408.75	053° 19' 40.60"	038° 46' 22.44"	Картометрический метод	5.00	–
265	498360.67	1269416.43	053° 19' 40.71"	038° 46' 22.85"	Картометрический метод	5.00	–
266	498357.71	1269420.20	053° 19' 40.61"	038° 46' 23.05"	Картометрический метод	5.00	–
267	498343.70	1269423.70	053° 19' 40.16"	038° 46' 23.24"	Картометрический метод	5.00	–
268	498332.39	1269427.47	053° 19' 39.79"	038° 46' 23.44"	Картометрический метод	5.00	–
269	498317.58	1269437.23	053° 19' 39.31"	038° 46' 23.97"	Картометрический метод	5.00	–
270	498302.36	1269446.12	053° 19' 38.82"	038° 46' 24.44"	Картометрический метод	5.00	–
271	498265.19	1269465.79	053° 19' 37.61"	038° 46' 25.50"	Картометрический метод	5.00	–
272	498253.20	1269473.73	053° 19' 37.23"	038° 46' 25.92"	Картометрический метод	5.00	–
273	498242.43	1269480.87	053° 19' 36.88"	038° 46' 26.31"	Картометрический метод	5.00	–
274	498229.77	1269486.25	053° 19' 36.47"	038° 46' 26.60"	Картометрический метод	5.00	–
275	498207.82	1269483.97	053° 19' 35.76"	038° 46' 26.47"	Картометрический метод	5.00	–
276	498193.67	1269486.60	053° 19' 35.30"	038° 46' 26.61"	Картометрический метод	5.00	–
277	498180.35	1269488.14	053° 19' 34.87"	038° 46' 26.69"	Картометрический метод	5.00	–
278	498150.52	1269480.13	053° 19' 33.90"	038° 46' 26.25"	Картометрический метод	5.00	–
279	498144.12	1269480.33	053° 19' 33.70"	038° 46' 26.26"	Картометрический метод	5.00	–
280	498129.71	1269487.40	053° 19' 33.23"	038° 46' 26.64"	Картометрический метод	5.00	–

					метод		
281	498109.51	1269492.32	053° 19' 32.58"	038° 46' 26.90"	Картометрический метод	5.00	–
282	498100.76	1269496.09	053° 19' 32.29"	038° 46' 27.10"	Картометрический метод	5.00	–
283	498093.35	1269499.45	053° 19' 32.05"	038° 46' 27.28"	Картометрический метод	5.00	–
284	498088.62	1269505.05	053° 19' 31.90"	038° 46' 27.58"	Картометрический метод	5.00	–
285	498088.08	1269514.88	053° 19' 31.88"	038° 46' 28.11"	Картометрический метод	5.00	–
286	498085.94	1269523.49	053° 19' 31.81"	038° 46' 28.58"	Картометрический метод	5.00	–
287	498077.53	1269534.26	053° 19' 31.54"	038° 46' 29.16"	Картометрический метод	5.00	–
288	498060.22	1269554.26	053° 19' 30.97"	038° 46' 30.23"	Картометрический метод	5.00	–
289	498042.44	1269559.52	053° 19' 30.40"	038° 46' 30.51"	Картометрический метод	5.00	–
290	498011.40	1269576.28	053° 19' 29.39"	038° 46' 31.41"	Картометрический метод	5.00	–
291	497993.22	1269590.56	053° 19' 28.80"	038° 46' 32.18"	Картометрический метод	5.00	–
292	497955.45	1269607.46	053° 19' 27.58"	038° 46' 33.08"	Картометрический метод	5.00	–
293	497928.65	1269618.43	053° 19' 26.71"	038° 46' 33.67"	Картометрический метод	5.00	–
294	497919.89	1269624.09	053° 19' 26.42"	038° 46' 33.97"	Картометрический метод	5.00	–
295	497912.15	1269631.23	053° 19' 26.17"	038° 46' 34.36"	Картометрический метод	5.00	–
296	497895.35	1269656.30	053° 19' 25.63"	038° 46' 35.71"	Картометрический метод	5.00	–
297	497889.70	1269657.51	053° 19' 25.44"	038° 46' 35.77"	Картометрический метод	5.00	–
298	497866.83	1269653.38	053° 19' 24.70"	038° 46' 35.55"	Картометрический метод	5.00	–
299	497850.13	1269652.98	053° 19' 24.16"	038° 46' 35.52"	Картометрический метод	5.00	–
300	497822.66	1269659.58	053° 19' 23.27"	038° 46' 35.87"	Картометрический метод	5.00	–
301	497789.40	1269651.23	053° 19' 22.20"	038° 46' 35.41"	Картометрический метод	5.00	–
302	497774.45	1269647.99	053° 19' 21.72"	038° 46' 35.23"	Картометрический метод	5.00	–
303	497764.08	1269647.46	053° 19' 21.38"	038° 46' 35.20"	Картометрический метод	5.00	–
304	497748.46	1269652.30	053° 19' 20.88"	038° 46' 35.46"	Картометрический метод	5.00	–
305	497741.19	1269659.98	053° 19' 20.64"	038° 46' 35.87"	Картометрический метод	5.00	–
306	497736.20	1269671.43	053° 19' 20.48"	038° 46' 36.49"	Картометрический метод	5.00	–
307	497733.64	1269685.97	053° 19' 20.39"	038° 46' 37.28"	Картометрический метод	5.00	–
308	497734.59	1269696.27	053° 19' 20.42"	038° 46' 37.83"	Картометрический метод	5.00	–
309	497749.67	1269721.79	053° 19' 20.91"	038° 46' 39.22"	Картометрический метод	5.00	–
310	497772.16	1269742.06	053° 19' 21.63"	038° 46' 40.31"	Картометрический метод	5.00	–
311	497786.50	1269747.11	053° 19' 22.09"	038° 46' 40.59"	Картометрический метод	5.00	–
312	497801.52	1269748.26	053° 19' 22.58"	038° 46' 40.66"	Картометрический метод	5.00	–
313	497831.95	1269746.98	053° 19' 23.56"	038° 46' 40.59"	Картометрический метод	5.00	–
314	497853.43	1269751.83	053° 19' 24.26"	038° 46' 40.86"	Картометрический метод	5.00	–
315	497862.93	1269759.23	053° 19' 24.56"	038° 46' 41.26"	Картометрический метод	5.00	–
316	497875.99	1269777.41	053° 19' 24.98"	038° 46' 42.25"	Картометрический метод	5.00	–
317	497881.65	1269800.98	053° 19' 25.16"	038° 46' 43.52"	Картометрический метод	5.00	–
318	497886.97	1269833.57	053° 19' 25.33"	038° 46' 45.28"	Картометрический метод	5.00	–

319	497885.89	1269843.47	053° 19' 25.30"	038° 46' 45.82"	Картометрический метод	5.00	–
320	497874.78	1269880.17	053° 19' 24.93"	038° 46' 47.80"	Картометрический метод	5.00	–
321	497871.28	1269887.03	053° 19' 24.82"	038° 46' 48.17"	Картометрический метод	5.00	–
322	497861.99	1269892.96	053° 19' 24.52"	038° 46' 48.49"	Картометрический метод	5.00	–
323	497854.44	1269907.10	053° 19' 24.27"	038° 46' 49.25"	Картометрический метод	5.00	–
324	497836.33	1269920.63	053° 19' 23.68"	038° 46' 49.98"	Картометрический метод	5.00	–
325	497831.52	1269920.67	053° 19' 23.53"	038° 46' 49.98"	Картометрический метод	5.00	–
326	497820.61	1269915.42	053° 19' 23.17"	038° 46' 49.69"	Картометрический метод	5.00	–
327	497814.28	1269915.82	053° 19' 22.97"	038° 46' 49.71"	Картометрический метод	5.00	–
328	497806.60	1269925.93	053° 19' 22.72"	038° 46' 50.26"	Картометрический метод	5.00	–
329	497799.60	1269941.14	053° 19' 22.49"	038° 46' 51.08"	Картометрический метод	5.00	–
330	497795.15	1269954.61	053° 19' 22.35"	038° 46' 51.80"	Картометрический метод	5.00	–
331	497786.26	1269961.89	053° 19' 22.06"	038° 46' 52.19"	Картометрический метод	5.00	–
332	497776.57	1269968.62	053° 19' 21.74"	038° 46' 52.56"	Картометрический метод	5.00	–
333	497770.64	1269980.74	053° 19' 21.55"	038° 46' 53.21"	Картометрический метод	5.00	–
334	497767.58	1270010.06	053° 19' 21.45"	038° 46' 54.79"	Картометрический метод	5.00	–
335	497753.04	1270032.21	053° 19' 20.97"	038° 46' 55.99"	Картометрический метод	5.00	–
336	497751.02	1270044.60	053° 19' 20.91"	038° 46' 56.65"	Картометрический метод	5.00	–
337	497756.81	1270093.35	053° 19' 21.09"	038° 46' 59.29"	Картометрический метод	5.00	–
338	497763.68	1270130.92	053° 19' 21.30"	038° 47' 01.32"	Картометрический метод	5.00	–
339	497771.96	1270170.11	053° 19' 21.57"	038° 47' 03.44"	Картометрический метод	5.00	–
340	497769.06	1270207.01	053° 19' 21.47"	038° 47' 05.43"	Картометрический метод	5.00	–
341	497784.01	1270283.98	053° 19' 21.94"	038° 47' 09.59"	Картометрический метод	5.00	–
342	497793.30	1270345.32	053° 19' 22.23"	038° 47' 12.91"	Картометрический метод	5.00	–
343	497793.71	1270371.85	053° 19' 22.24"	038° 47' 14.34"	Картометрический метод	5.00	–
344	497791.82	1270386.80	053° 19' 22.18"	038° 47' 15.15"	Картометрический метод	5.00	–
345	497784.55	1270413.33	053° 19' 21.94"	038° 47' 16.58"	Картометрический метод	5.00	–
346	497778.76	1270422.89	053° 19' 21.75"	038° 47' 17.10"	Картометрический метод	5.00	–
347	497759.90	1270441.07	053° 19' 21.14"	038° 47' 18.08"	Картометрический метод	5.00	–
348	497724.76	1270450.90	053° 19' 20.00"	038° 47' 18.60"	Картометрический метод	5.00	–
349	497709.34	1270454.74	053° 19' 19.50"	038° 47' 18.80"	Картометрический метод	5.00	–
350	497703.88	1270458.51	053° 19' 19.32"	038° 47' 19.00"	Картометрический метод	5.00	–
351	497690.89	1270459.59	053° 19' 18.90"	038° 47' 19.06"	Картометрический метод	5.00	–
352	497680.58	1270464.77	053° 19' 18.57"	038° 47' 19.34"	Картометрический метод	5.00	–
353	497676.14	1270465.31	053° 19' 18.43"	038° 47' 19.37"	Картометрический метод	5.00	–
354	497670.62	1270463.29	053° 19' 18.25"	038° 47' 19.26"	Картометрический метод	5.00	–
355	497663.88	1270462.35	053° 19' 18.03"	038° 47' 19.20"	Картометрический метод	5.00	–
356	497657.56	1270464.10	053° 19' 17.83"	038° 47' 19.30"	Картометрический метод	5.00	–
357	497628.06	1270483.36	053° 19' 16.87"	038° 47' 20.33"	Картометрический метод	5.00	–

					метод		
358	497611.23	1270494.53	053° 19' 16.32"	038° 47' 20.93"	Картометрический метод	5.00	–
359	497597.49	1270510.76	053° 19' 15.88"	038° 47' 21.80"	Картометрический метод	5.00	–
360	497564.36	1270521.60	053° 19' 14.80"	038° 47' 22.38"	Картометрический метод	5.00	–
361	497553.99	1270526.32	053° 19' 14.47"	038° 47' 22.63"	Картометрический метод	5.00	–
362	497530.16	1270528.47	053° 19' 13.70"	038° 47' 22.74"	Картометрический метод	5.00	–
363	497508.34	1270544.23	053° 19' 12.99"	038° 47' 23.59"	Картометрический метод	5.00	–
364	497499.99	1270553.79	053° 19' 12.72"	038° 47' 24.10"	Картометрический метод	5.00	–
365	497479.66	1270586.65	053° 19' 12.05"	038° 47' 25.88"	Картометрический метод	5.00	–
366	497474.34	1270587.88	053° 19' 11.88"	038° 47' 25.94"	Картометрический метод	5.00	–
367	497466.13	1270589.49	053° 19' 11.62"	038° 47' 26.03"	Картометрический метод	5.00	–
368	497465.05	1270595.15	053° 19' 11.58"	038° 47' 26.33"	Картометрический метод	5.00	–
369	497466.26	1270627.88	053° 19' 11.61"	038° 47' 28.10"	Картометрический метод	5.00	–
370	497458.05	1270640.40	053° 19' 11.35"	038° 47' 28.77"	Картометрический метод	5.00	–
371	497456.97	1270648.48	053° 19' 11.31"	038° 47' 29.21"	Картометрический метод	5.00	–
372	497459.19	1270654.79	053° 19' 11.38"	038° 47' 29.55"	Картометрический метод	5.00	–
373	497467.13	1270665.83	053° 19' 11.64"	038° 47' 30.15"	Картометрический метод	5.00	–
374	497478.71	1270684.96	053° 19' 12.01"	038° 47' 31.19"	Картометрический метод	5.00	–
375	497517.23	1270740.17	053° 19' 13.25"	038° 47' 34.18"	Картометрический метод	5.00	–
376	497516.96	1270747.44	053° 19' 13.24"	038° 47' 34.57"	Картометрический метод	5.00	–
377	497511.17	1270760.64	053° 19' 13.05"	038° 47' 35.28"	Картометрический метод	5.00	–
378	497514.54	1270771.95	053° 19' 13.16"	038° 47' 35.89"	Картометрический метод	5.00	–
379	497518.84	1270781.25	053° 19' 13.29"	038° 47' 36.40"	Картометрический метод	5.00	–
380	497516.02	1270793.64	053° 19' 13.20"	038° 47' 37.07"	Картометрический метод	5.00	–
381	497507.94	1270814.51	053° 19' 12.94"	038° 47' 38.19"	Картометрический метод	5.00	–
382	497503.30	1270835.42	053° 19' 12.78"	038° 47' 39.32"	Картометрический метод	5.00	–
383	497494.81	1270842.69	053° 19' 12.51"	038° 47' 39.71"	Картометрический метод	5.00	–
384	497479.06	1270845.79	053° 19' 12.00"	038° 47' 39.87"	Картометрический метод	5.00	–
385	497473.54	1270849.97	053° 19' 11.82"	038° 47' 40.10"	Картометрический метод	5.00	–
386	497471.52	1270856.03	053° 19' 11.75"	038° 47' 40.43"	Картометрический метод	5.00	–
387	497471.04	1270887.91	053° 19' 11.73"	038° 47' 42.15"	Картометрический метод	5.00	–
388	497460.80	1270930.06	053° 19' 11.40"	038° 47' 44.42"	Картометрический метод	5.00	–
389	497458.05	1270957.44	053° 19' 11.30"	038° 47' 45.90"	Картометрический метод	5.00	–
390	497448.22	1270981.28	053° 19' 10.98"	038° 47' 47.19"	Картометрический метод	5.00	–
391	497436.50	1271010.37	053° 19' 10.60"	038° 47' 48.75"	Картометрический метод	5.00	–
392	497430.64	1271030.39	053° 19' 10.41"	038° 47' 49.83"	Картометрический метод	5.00	–
393	497431.04	1271052.47	053° 19' 10.42"	038° 47' 51.03"	Картометрический метод	5.00	–
394	497438.04	1271075.23	053° 19' 10.64"	038° 47' 52.26"	Картометрический метод	5.00	–
395	497438.58	1271084.39	053° 19' 10.65"	038° 47' 52.75"	Картометрический метод	5.00	–

396	497414.21	1271131.66	053° 19' 09.86"	038° 47' 55.30"	Картометрический метод	5.00	–
397	497401.55	1271151.32	053° 19' 09.45"	038° 47' 56.36"	Картометрический метод	5.00	–
398	497396.16	1271160.21	053° 19' 09.27"	038° 47' 56.84"	Картометрический метод	5.00	–
399	497387.68	1271174.75	053° 19' 09.00"	038° 47' 57.62"	Картометрический метод	5.00	–
400	497379.46	1271183.51	053° 19' 08.73"	038° 47' 58.09"	Картометрический метод	5.00	–
401	497369.90	1271202.50	053° 19' 08.42"	038° 47' 59.12"	Картометрический метод	5.00	–
402	497352.93	1271237.24	053° 19' 07.86"	038° 48' 00.99"	Картометрический метод	5.00	–
403	497340.41	1271264.44	053° 19' 07.45"	038° 48' 02.46"	Картометрический метод	5.00	–
404	497334.75	1271276.16	053° 19' 07.27"	038° 48' 03.09"	Картометрический метод	5.00	–
405	497328.56	1271281.01	053° 19' 07.07"	038° 48' 03.35"	Картометрический метод	5.00	–
406	497313.80	1271284.18	053° 19' 06.59"	038° 48' 03.52"	Картометрический метод	5.00	–
407	497307.34	1271292.53	053° 19' 06.38"	038° 48' 03.97"	Картометрический метод	5.00	–
408	497304.11	1271302.63	053° 19' 06.27"	038° 48' 04.51"	Картометрический метод	5.00	–
409	497297.10	1271310.71	053° 19' 06.05"	038° 48' 04.95"	Картометрический метод	5.00	–
410	497282.36	1271315.08	053° 19' 05.57"	038° 48' 05.18"	Картометрический метод	5.00	–
411	497268.90	1271314.27	053° 19' 05.13"	038° 48' 05.13"	Картометрический метод	5.00	–
412	497237.79	1271304.58	053° 19' 04.13"	038° 48' 04.60"	Картометрический метод	5.00	–
413	497224.59	1271301.48	053° 19' 03.70"	038° 48' 04.43"	Картометрический метод	5.00	–
414	497210.85	1271299.19	053° 19' 03.26"	038° 48' 04.30"	Картометрический метод	5.00	–
415	497193.48	1271288.95	053° 19' 02.70"	038° 48' 03.75"	Картометрический метод	5.00	–
416	497174.90	1271282.09	053° 19' 02.10"	038° 48' 03.37"	Картометрический метод	5.00	–
417	497137.19	1271274.81	053° 19' 00.88"	038° 48' 02.97"	Картометрический метод	5.00	–
418	497102.44	1271269.43	053° 18' 59.76"	038° 48' 02.67"	Картометрический метод	5.00	–
419	497053.69	1271258.65	053° 18' 58.18"	038° 48' 02.08"	Картометрический метод	5.00	–
420	497041.75	1271251.72	053° 18' 57.79"	038° 48' 01.70"	Картометрический метод	5.00	–
421	497033.27	1271241.75	053° 18' 57.52"	038° 48' 01.16"	Картометрический метод	5.00	–
422	497029.76	1271241.21	053° 18' 57.41"	038° 48' 01.13"	Картометрический метод	5.00	–
423	497021.28	1271243.64	053° 18' 57.13"	038° 48' 01.26"	Картометрический метод	5.00	–
424	497008.62	1271238.52	053° 18' 56.73"	038° 48' 00.98"	Картометрический метод	5.00	–
425	496995.75	1271233.82	053° 18' 56.31"	038° 48' 00.72"	Картометрический метод	5.00	–
426	496981.78	1271227.28	053° 18' 55.86"	038° 48' 00.36"	Картометрический метод	5.00	–
427	496971.68	1271227.28	053° 18' 55.53"	038° 48' 00.36"	Картометрический метод	5.00	–
428	496963.73	1271228.96	053° 18' 55.27"	038° 48' 00.45"	Картометрический метод	5.00	–
429	496948.85	1271237.65	053° 18' 54.79"	038° 48' 00.92"	Картометрический метод	5.00	–
430	496928.72	1271243.17	053° 18' 54.14"	038° 48' 01.21"	Картометрический метод	5.00	–
431	496904.21	1271255.15	053° 18' 53.35"	038° 48' 01.85"	Картометрический метод	5.00	–
432	496884.82	1271269.29	053° 18' 52.72"	038° 48' 02.61"	Картометрический метод	5.00	–
433	496862.73	1271295.42	053° 18' 52.00"	038° 48' 04.02"	Картометрический метод	5.00	–
434	496844.28	1271318.92	053° 18' 51.40"	038° 48' 05.28"	Картометрический метод	5.00	–

					метод		
435	496821.39	1271341.48	053° 18' 50.65"	038° 48' 06.49"	Картометрический метод	5.00	–
436	496805.09	1271358.18	053° 18' 50.12"	038° 48' 07.39"	Картометрический метод	5.00	–
437	496794.86	1271371.37	053° 18' 49.79"	038° 48' 08.10"	Картометрический метод	5.00	–
438	496790.88	1271379.92	053° 18' 49.66"	038° 48' 08.56"	Картометрический метод	5.00	–
439	496793.11	1271390.50	053° 18' 49.73"	038° 48' 09.13"	Картометрический метод	5.00	–
440	496791.62	1271396.09	053° 18' 49.68"	038° 48' 09.44"	Картометрический метод	5.00	–
441	496786.10	1271403.56	053° 18' 49.50"	038° 48' 09.84"	Картометрический метод	5.00	–
442	496774.52	1271417.63	053° 18' 49.13"	038° 48' 10.60"	Картометрический метод	5.00	–
443	496742.20	1271451.10	053° 18' 48.08"	038° 48' 12.40"	Картометрический метод	5.00	–
444	496738.29	1271460.39	053° 18' 47.95"	038° 48' 12.90"	Картометрический метод	5.00	–
445	496732.91	1271480.05	053° 18' 47.77"	038° 48' 13.96"	Картометрический метод	5.00	–
446	496716.81	1271538.57	053° 18' 47.24"	038° 48' 17.11"	Картометрический метод	5.00	–
447	496711.65	1271562.69	053° 18' 47.07"	038° 48' 18.42"	Картометрический метод	5.00	–
448	496701.55	1271571.58	053° 18' 46.74"	038° 48' 18.89"	Картометрический метод	5.00	–
449	496697.24	1271578.32	053° 18' 46.60"	038° 48' 19.26"	Картометрический метод	5.00	–
450	496697.24	1271590.84	053° 18' 46.60"	038° 48' 19.93"	Картометрический метод	5.00	–
451	496702.49	1271601.35	053° 18' 46.77"	038° 48' 20.50"	Картометрический метод	5.00	–
452	496709.63	1271604.98	053° 18' 47.00"	038° 48' 20.70"	Картометрический метод	5.00	–
453	496722.29	1271603.50	053° 18' 47.41"	038° 48' 20.62"	Картометрический метод	5.00	–
454	496727.81	1271604.71	053° 18' 47.59"	038° 48' 20.69"	Картометрический метод	5.00	–
455	496732.39	1271612.26	053° 18' 47.74"	038° 48' 21.10"	Картометрический метод	5.00	–
456	496734.39	1271622.40	053° 18' 47.80"	038° 48' 21.65"	Картометрический метод	5.00	–
457	496729.34	1271653.64	053° 18' 47.63"	038° 48' 23.33"	Картометрический метод	5.00	–
458	496722.27	1271705.15	053° 18' 47.39"	038° 48' 26.11"	Картометрический метод	5.00	–
459	496716.28	1271727.71	053° 18' 47.20"	038° 48' 27.33"	Картометрический метод	5.00	–
460	496694.26	1271755.05	053° 18' 46.48"	038° 48' 28.80"	Картометрический метод	5.00	–
461	496690.42	1271770.40	053° 18' 46.36"	038° 48' 29.63"	Картометрический метод	5.00	–
462	496688.33	1271811.00	053° 18' 46.28"	038° 48' 31.82"	Картометрический метод	5.00	–
463	496685.50	1271827.91	053° 18' 46.19"	038° 48' 32.73"	Картометрический метод	5.00	–
464	496673.92	1271896.99	053° 18' 45.80"	038° 48' 36.46"	Картометрический метод	5.00	–
465	496670.89	1271911.33	053° 18' 45.70"	038° 48' 37.24"	Картометрический метод	5.00	–
466	496663.89	1271920.90	053° 18' 45.47"	038° 48' 37.75"	Картометрический метод	5.00	–
467	496653.18	1271924.46	053° 18' 45.13"	038° 48' 37.94"	Картометрический метод	5.00	–
468	496634.26	1271926.01	053° 18' 44.52"	038° 48' 38.02"	Картометрический метод	5.00	–
469	496615.74	1271921.50	053° 18' 43.92"	038° 48' 37.77"	Картометрический метод	5.00	–
470	496579.25	1271933.76	053° 18' 42.74"	038° 48' 38.42"	Картометрический метод	5.00	–
471	496552.72	1271941.70	053° 18' 41.88"	038° 48' 38.85"	Картометрический метод	5.00	–
472	496514.74	1271948.71	053° 18' 40.65"	038° 48' 39.22"	Картометрический метод	5.00	–



473	496499.46	1271949.72	053° 18' 40.15"	038° 48' 39.27"	Картометрический метод	5.00	–
474	496482.22	1271951.53	053° 18' 39.59"	038° 48' 39.36"	Картометрический метод	5.00	–
475	496458.58	1271966.62	053° 18' 38.83"	038° 48' 40.17"	Картометрический метод	5.00	–
476	496416.30	1271988.70	053° 18' 37.46"	038° 48' 41.35"	Картометрический метод	5.00	–
477	496378.99	1272001.90	053° 18' 36.25"	038° 48' 42.06"	Картометрический метод	5.00	–
478	496364.98	1272004.31	053° 18' 35.79"	038° 48' 42.18"	Картометрический метод	5.00	–
479	496354.48	1272003.50	053° 18' 35.45"	038° 48' 42.14"	Картометрический метод	5.00	–
480	496351.25	1272007.81	053° 18' 35.35"	038° 48' 42.37"	Картометрический метод	5.00	–
481	496347.74	1272016.43	053° 18' 35.23"	038° 48' 42.83"	Картометрический метод	5.00	–
482	496331.86	1272025.47	053° 18' 34.72"	038° 48' 43.32"	Картометрический метод	5.00	–
483	496291.59	1272047.55	053° 18' 33.41"	038° 48' 44.50"	Картометрический метод	5.00	–
484	496261.56	1272052.81	053° 18' 32.44"	038° 48' 44.78"	Картометрический метод	5.00	–
485	496225.87	1272056.04	053° 18' 31.29"	038° 48' 44.94"	Картометрический метод	5.00	–
486	496196.51	1272065.73	053° 18' 30.34"	038° 48' 45.46"	Картометрический метод	5.00	–
487	496138.07	1272081.63	053° 18' 28.44"	038° 48' 46.30"	Картометрический метод	5.00	–
488	496115.82	1272086.20	053° 18' 27.72"	038° 48' 46.54"	Картометрический метод	5.00	–
489	496106.40	1272098.05	053° 18' 27.42"	038° 48' 47.18"	Картометрический метод	5.00	–
490	496042.45	1272112.20	053° 18' 25.34"	038° 48' 47.93"	Картометрический метод	5.00	–
491	496001.78	1272111.93	053° 18' 24.03"	038° 48' 47.90"	Картометрический метод	5.00	–
492	495981.31	1272117.85	053° 18' 23.37"	038° 48' 48.22"	Картометрический метод	5.00	–
493	495940.91	1272136.57	053° 18' 22.06"	038° 48' 49.22"	Картометрический метод	5.00	–
494	495856.74	1272186.26	053° 18' 19.33"	038° 48' 51.88"	Картометрический метод	5.00	–
495	495838.70	1272196.23	053° 18' 18.74"	038° 48' 52.42"	Картометрический метод	5.00	–
496	495822.00	1272220.47	053° 18' 18.20"	038° 48' 53.72"	Картометрический метод	5.00	–
497	495796.41	1272252.12	053° 18' 17.37"	038° 48' 55.42"	Картометрический метод	5.00	–
498	495786.85	1272270.97	053° 18' 17.05"	038° 48' 56.44"	Картометрический метод	5.00	–
499	495777.42	1272295.75	053° 18' 16.74"	038° 48' 57.77"	Картометрический метод	5.00	–
500	495771.76	1272317.30	053° 18' 16.56"	038° 48' 58.94"	Картометрический метод	5.00	–
501	495768.42	1272342.51	053° 18' 16.45"	038° 49' 00.30"	Картометрический метод	5.00	–
502	495767.05	1272368.47	053° 18' 16.40"	038° 49' 01.70"	Картометрический метод	5.00	–
503	495752.51	1272479.31	053° 18' 15.91"	038° 49' 07.68"	Картометрический метод	5.00	–
504	495739.85	1272525.63	053° 18' 15.49"	038° 49' 10.18"	Картометрический метод	5.00	–
505	495736.61	1272550.82	053° 18' 15.39"	038° 49' 11.54"	Картометрический метод	5.00	–
506	495737.15	1272576.40	053° 18' 15.40"	038° 49' 12.92"	Картометрический метод	5.00	–
507	495739.71	1272603.07	053° 18' 15.48"	038° 49' 14.36"	Картометрический метод	5.00	–
508	495766.65	1272733.16	053° 18' 16.33"	038° 49' 21.39"	Картометрический метод	5.00	–
509	495774.59	1272758.08	053° 18' 16.58"	038° 49' 22.74"	Картометрический метод	5.00	–
510	495773.92	1272781.64	053° 18' 16.56"	038° 49' 24.01"	Картометрический метод	5.00	–
511	495758.97	1272803.73	053° 18' 16.07"	038° 49' 25.20"	Картометрический метод	5.00	–

					метод		
512	495706.58	1272839.15	053° 18' 14.37"	038° 49' 27.10"	Картометрический метод	5.00	–
513	495633.32	1272863.12	053° 18' 12.00"	038° 49' 28.38"	Картометрический метод	5.00	–
514	495609.62	1272876.05	053° 18' 11.23"	038° 49' 29.07"	Картометрический метод	5.00	–
515	495588.61	1272879.55	053° 18' 10.55"	038° 49' 29.25"	Картометрический метод	5.00	–
516	495571.45	1272876.23	053° 18' 09.99"	038° 49' 29.07"	Картометрический метод	5.00	–
517	495541.61	1272862.18	053° 18' 09.03"	038° 49' 28.30"	Картометрический метод	5.00	–
518	495508.62	1272859.89	053° 18' 07.96"	038° 49' 28.17"	Картометрический метод	5.00	–
519	495486.26	1272859.62	053° 18' 07.24"	038° 49' 28.15"	Картометрический метод	5.00	–
520	495468.49	1272863.66	053° 18' 06.66"	038° 49' 28.36"	Картометрический метод	5.00	–
521	495441.55	1272883.32	053° 18' 05.79"	038° 49' 29.42"	Картометрический метод	5.00	–
522	495403.04	1272919.14	053° 18' 04.54"	038° 49' 31.34"	Картометрический метод	5.00	–
523	495374.08	1272951.73	053° 18' 03.60"	038° 49' 33.09"	Картометрический метод	5.00	–
524	495332.60	1273004.25	053° 18' 02.25"	038° 49' 35.92"	Картометрический метод	5.00	–
525	495283.58	1273053.00	053° 18' 00.65"	038° 49' 38.54"	Картометрический метод	5.00	–
526	495233.76	1273082.09	053° 17' 59.04"	038° 49' 40.10"	Картометрический метод	5.00	–
527	495145.28	1273117.92	053° 17' 56.17"	038° 49' 42.01"	Картометрический метод	5.00	–
528	495083.33	1273154.68	053° 17' 54.16"	038° 49' 43.98"	Картометрический метод	5.00	–
529	495062.90	1273153.94	053° 17' 53.50"	038° 49' 43.93"	Картометрический метод	5.00	–
530	495044.85	1273164.71	053° 17' 52.91"	038° 49' 44.51"	Картометрический метод	5.00	–
531	494991.35	1273204.51	053° 17' 51.18"	038° 49' 46.64"	Картометрический метод	5.00	–
532	494938.15	1273231.58	053° 17' 49.45"	038° 49' 48.09"	Картометрический метод	5.00	–
533	494905.59	1273250.91	053° 17' 48.40"	038° 49' 49.13"	Картометрический метод	5.00	–
534	494880.00	1273263.84	053° 17' 47.57"	038° 49' 49.82"	Картометрический метод	5.00	–
535	494873.54	1273299.39	053° 17' 47.35"	038° 49' 51.74"	Картометрический метод	5.00	–
536	494853.58	1273363.02	053° 17' 46.70"	038° 49' 55.17"	Картометрический метод	5.00	–
537	494828.80	1273407.05	053° 17' 45.89"	038° 49' 57.54"	Картометрический метод	5.00	–
538	494759.85	1273459.17	053° 17' 43.65"	038° 50' 00.33"	Картометрический метод	5.00	–
539	494729.28	1273478.83	053° 17' 42.66"	038° 50' 01.39"	Картометрический метод	5.00	–
540	494644.44	1273524.08	053° 17' 39.91"	038° 50' 03.81"	Картометрический метод	5.00	–
541	494583.03	1273557.35	053° 17' 37.91"	038° 50' 05.59"	Картометрический метод	5.00	–
542	494560.13	1273578.89	053° 17' 37.17"	038° 50' 06.74"	Картометрический метод	5.00	–
543	494529.97	1273635.45	053° 17' 36.19"	038° 50' 09.79"	Картометрический метод	5.00	–
544	494468.56	1273806.08	053° 17' 34.17"	038° 50' 18.98"	Картометрический метод	5.00	–
545	494410.38	1273957.18	053° 17' 32.27"	038° 50' 27.13"	Картометрический метод	5.00	–
546	494389.77	1274002.43	053° 17' 31.59"	038° 50' 29.56"	Картометрический метод	5.00	–
547	494378.06	1274028.83	053° 17' 31.21"	038° 50' 30.98"	Картометрический метод	5.00	–
548	494345.47	1274082.02	053° 17' 30.15"	038° 50' 33.85"	Картометрический метод	5.00	–
549	494310.18	1274113.40	053° 17' 29.00"	038° 50' 35.53"	Картометрический метод	5.00	–

550	494257.26	1274127.81	053° 17' 27.29"	038° 50' 36.29"	Картометрический метод	5.00	–
551	494231.13	1274131.98	053° 17' 26.44"	038° 50' 36.51"	Картометрический метод	5.00	–
552	494179.55	1274122.96	053° 17' 24.77"	038° 50' 36.01"	Картометрический метод	5.00	–
553	494074.38	1274109.63	053° 17' 21.37"	038° 50' 35.26"	Картометрический метод	5.00	–
554	493968.79	1274115.02	053° 17' 17.96"	038° 50' 35.53"	Картометрический метод	5.00	–
555	493943.75	1274101.95	053° 17' 17.15"	038° 50' 34.81"	Картометрический метод	5.00	–
556	493908.96	1274096.97	053° 17' 16.02"	038° 50' 34.54"	Картометрический метод	5.00	–
557	493884.18	1274096.97	053° 17' 15.22"	038° 50' 34.53"	Картометрический метод	5.00	–
558	493852.04	1274102.36	053° 17' 14.18"	038° 50' 34.81"	Картометрический метод	5.00	–
559	493822.68	1274123.63	053° 17' 13.23"	038° 50' 35.95"	Картометрический метод	5.00	–
560	493799.51	1274127.81	053° 17' 12.48"	038° 50' 36.17"	Картометрический метод	5.00	–
561	493777.70	1274141.55	053° 17' 11.77"	038° 50' 36.91"	Картометрический метод	5.00	–
562	493761.40	1274159.19	053° 17' 11.24"	038° 50' 37.85"	Картометрический метод	5.00	–
563	493736.35	1274177.91	053° 17' 10.43"	038° 50' 38.86"	Картометрический метод	5.00	–
564	493727.95	1274190.71	053° 17' 10.15"	038° 50' 39.55"	Картометрический метод	5.00	–
565	493719.33	1274203.37	053° 17' 09.87"	038° 50' 40.23"	Картометрический метод	5.00	–
566	493708.01	1274203.37	053° 17' 09.51"	038° 50' 40.22"	Картометрический метод	5.00	–
567	493693.20	1274197.17	053° 17' 09.03"	038° 50' 39.89"	Картометрический метод	5.00	–
568	493670.57	1274172.12	053° 17' 08.30"	038° 50' 38.53"	Картометрический метод	5.00	–
569	493661.95	1274168.89	053° 17' 08.02"	038° 50' 38.35"	Картометрический метод	5.00	–
570	493658.45	1274173.74	053° 17' 07.91"	038° 50' 38.61"	Картометрический метод	5.00	–
571	493662.76	1274189.63	053° 17' 08.04"	038° 50' 39.47"	Картометрический метод	5.00	–
572	493685.39	1274215.49	053° 17' 08.77"	038° 50' 40.87"	Картометрический метод	5.00	–
573	493708.55	1274225.45	053° 17' 09.52"	038° 50' 41.42"	Картометрический метод	5.00	–
574	493735.49	1274250.24	053° 17' 10.39"	038° 50' 42.76"	Картометрический метод	5.00	–
575	493755.69	1274276.90	053° 17' 11.04"	038° 50' 44.21"	Картометрический метод	5.00	–
576	493771.10	1274301.80	053° 17' 11.53"	038° 50' 45.55"	Картометрический метод	5.00	–
577	493782.81	1274329.95	053° 17' 11.91"	038° 50' 47.08"	Картометрический метод	5.00	–
578	493792.65	1274361.73	053° 17' 12.22"	038° 50' 48.80"	Картометрический метод	5.00	–
579	493804.23	1274405.37	053° 17' 12.59"	038° 50' 51.15"	Картометрический метод	5.00	–
580	493810.31	1274442.47	053° 17' 12.78"	038° 50' 53.16"	Картометрический метод	5.00	–
581	493810.83	1274470.82	053° 17' 12.79"	038° 50' 54.69"	Картометрический метод	5.00	–
582	493796.28	1274507.98	053° 17' 12.31"	038° 50' 56.69"	Картометрический метод	5.00	–
583	493784.30	1274525.09	053° 17' 11.92"	038° 50' 57.61"	Картометрический метод	5.00	–
584	493768.27	1274540.17	053° 17' 11.40"	038° 50' 58.42"	Картометрический метод	5.00	–
585	493752.78	1274550.14	053° 17' 10.90"	038° 50' 58.95"	Картометрический метод	5.00	–
586	493718.31	1274563.06	053° 17' 09.78"	038° 50' 59.64"	Картометрический метод	5.00	–
587	493703.09	1274579.76	053° 17' 09.29"	038° 51' 00.54"	Картометрический метод	5.00	–
588	493691.91	1274576.94	053° 17' 08.92"	038° 51' 00.38"	Картометрический метод	5.00	–

					метод		
589	493653.40	1274562.39	053° 17' 07.68"	038° 50' 59.59"	Картометрический метод	5.00	–
590	493629.83	1274568.45	053° 17' 06.92"	038° 50' 59.91"	Картометрический метод	5.00	–
591	493599.66	1274572.09	053° 17' 05.94"	038° 51' 00.10"	Картометрический метод	5.00	–
592	493571.65	1274585.82	053° 17' 05.03"	038° 51' 00.83"	Картометрический метод	5.00	–
593	493542.16	1274589.59	053° 17' 04.08"	038° 51' 01.03"	Картометрический метод	5.00	–
594	493519.53	1274588.11	053° 17' 03.35"	038° 51' 00.94"	Картометрический метод	5.00	–
595	493484.65	1274597.94	053° 17' 02.22"	038° 51' 01.46"	Картометрический метод	5.00	–
596	493436.85	1274606.16	053° 17' 00.67"	038° 51' 01.89"	Картометрический метод	5.00	–
597	493390.25	1274615.99	053° 16' 59.16"	038° 51' 02.41"	Картометрический метод	5.00	–
598	493337.73	1274635.38	053° 16' 57.46"	038° 51' 03.44"	Картометрический метод	5.00	–
599	493302.04	1274652.49	053° 16' 56.30"	038° 51' 04.35"	Картометрический метод	5.00	–
600	493263.39	1274668.24	053° 16' 55.05"	038° 51' 05.19"	Картометрический метод	5.00	–
601	493245.88	1274670.13	053° 16' 54.48"	038° 51' 05.29"	Картометрический метод	5.00	–
602	493231.47	1274673.76	053° 16' 54.01"	038° 51' 05.48"	Картометрический метод	5.00	–
603	493216.53	1274685.88	053° 16' 53.53"	038° 51' 06.13"	Картометрический метод	5.00	–
604	493203.46	1274690.60	053° 16' 53.11"	038° 51' 06.38"	Картометрический метод	5.00	–
605	493182.05	1274692.21	053° 16' 52.41"	038° 51' 06.46"	Картометрический метод	5.00	–
606	493130.20	1274712.28	053° 16' 50.73"	038° 51' 07.53"	Картометрический метод	5.00	–
607	493095.46	1274726.82	053° 16' 49.61"	038° 51' 08.31"	Картометрический метод	5.00	–
608	493071.75	1274730.59	053° 16' 48.84"	038° 51' 08.51"	Картометрический метод	5.00	–
609	493045.63	1274738.41	053° 16' 47.99"	038° 51' 08.92"	Картометрический метод	5.00	–
610	493028.79	1274747.83	053° 16' 47.45"	038° 51' 09.42"	Картометрический метод	5.00	–
611	493014.38	1274768.17	053° 16' 46.98"	038° 51' 10.52"	Картометрический метод	5.00	–
612	492997.28	1274785.81	053° 16' 46.42"	038° 51' 11.46"	Картометрический метод	5.00	–
613	492974.52	1274807.36	053° 16' 45.68"	038° 51' 12.62"	Картометрический метод	5.00	–
614	492953.78	1274828.90	053° 16' 45.01"	038° 51' 13.78"	Картометрический метод	5.00	–
615	492936.41	1274845.74	053° 16' 44.44"	038° 51' 14.68"	Картометрический метод	5.00	–
616	492922.40	1274856.38	053° 16' 43.99"	038° 51' 15.25"	Картометрический метод	5.00	–
617	492914.32	1274862.30	053° 16' 43.72"	038° 51' 15.57"	Картометрический метод	5.00	–
618	492909.61	1274870.11	053° 16' 43.57"	038° 51' 15.99"	Картометрический метод	5.00	–
619	492905.57	1274880.21	053° 16' 43.44"	038° 51' 16.53"	Картометрический метод	5.00	–
620	492883.75	1274907.01	053° 16' 42.73"	038° 51' 17.97"	Картометрический метод	5.00	–
621	492861.40	1274944.99	053° 16' 42.00"	038° 51' 20.02"	Картометрический метод	5.00	–
622	492848.34	1274964.25	053° 16' 41.57"	038° 51' 21.05"	Картометрический метод	5.00	–
623	492814.53	1275006.40	053° 16' 40.47"	038° 51' 23.32"	Картометрический метод	5.00	–
624	492803.49	1275027.00	053° 16' 40.11"	038° 51' 24.43"	Картометрический метод	5.00	–
625	492792.99	1275044.92	053° 16' 39.77"	038° 51' 25.39"	Картометрический метод	5.00	–
626	492788.41	1275062.56	053° 16' 39.62"	038° 51' 26.34"	Картометрический метод	5.00	–

627	492804.57	1275083.16	053° 16' 40.14"	038° 51' 27.46"	Картометрический метод	5.00	–
628	492805.51	1275089.22	053° 16' 40.17"	038° 51' 27.79"	Картометрический метод	5.00	–
629	492801.87	1275094.61	053° 16' 40.05"	038° 51' 28.08"	Картометрический метод	5.00	–
630	492806.59	1275098.11	053° 16' 40.20"	038° 51' 28.27"	Картометрический метод	5.00	–
631	492798.50	1275108.50	053° 16' 39.94"	038° 51' 28.82"	Картометрический метод	5.00	–
632	492785.65	1275117.70	053° 16' 39.52"	038° 51' 29.32"	Картометрический метод	5.00	–
633	492760.67	1275128.01	053° 16' 38.71"	038° 51' 29.87"	Картометрический метод	5.00	–
634	492754.07	1275133.12	053° 16' 38.49"	038° 51' 30.14"	Картометрический метод	5.00	–
635	492752.32	1275140.80	053° 16' 38.44"	038° 51' 30.55"	Картометрический метод	5.00	–
636	492754.20	1275151.57	053° 16' 38.50"	038° 51' 31.14"	Картометрический метод	5.00	–
637	492760.13	1275155.88	053° 16' 38.69"	038° 51' 31.37"	Картометрический метод	5.00	–
638	492767.26	1275155.35	053° 16' 38.92"	038° 51' 31.34"	Картометрический метод	5.00	–
639	492770.50	1275157.23	053° 16' 39.02"	038° 51' 31.45"	Картометрический метод	5.00	–
640	492769.42	1275161.27	053° 16' 38.99"	038° 51' 31.66"	Картометрический метод	5.00	–
641	492750.03	1275184.97	053° 16' 38.36"	038° 51' 32.94"	Картометрический метод	5.00	–
642	492740.46	1275197.77	053° 16' 38.04"	038° 51' 33.62"	Картометрический метод	5.00	–
643	492731.04	1275216.35	053° 16' 37.74"	038° 51' 34.63"	Картометрический метод	5.00	–
644	492716.76	1275225.51	053° 16' 37.27"	038° 51' 35.12"	Картометрический метод	5.00	–
645	492711.38	1275224.43	053° 16' 37.10"	038° 51' 35.06"	Картометрический метод	5.00	–
646	492708.68	1275210.43	053° 16' 37.01"	038° 51' 34.30"	Картометрический метод	5.00	–
647	492704.37	1275209.89	053° 16' 36.87"	038° 51' 34.27"	Картометрический метод	5.00	–
648	492691.45	1275229.36	053° 16' 36.45"	038° 51' 35.32"	Картометрический метод	5.00	–
649	492680.13	1275259.12	053° 16' 36.08"	038° 51' 36.92"	Картометрический метод	5.00	–
650	492671.78	1275279.33	053° 16' 35.81"	038° 51' 38.01"	Картометрический метод	5.00	–
651	492662.69	1275298.77	053° 16' 35.51"	038° 51' 39.05"	Картометрический метод	5.00	–
652	492655.35	1275315.56	053° 16' 35.27"	038° 51' 39.96"	Картометрический метод	5.00	–
653	492646.73	1275334.41	053° 16' 34.99"	038° 51' 40.97"	Картометрический метод	5.00	–
654	492637.98	1275345.32	053° 16' 34.70"	038° 51' 41.56"	Картометрический метод	5.00	–
655	492631.92	1275357.42	053° 16' 34.51"	038° 51' 42.21"	Картометрический метод	5.00	–
656	492632.73	1275368.60	053° 16' 34.53"	038° 51' 42.81"	Картометрический метод	5.00	–
657	492626.40	1275386.13	053° 16' 34.32"	038° 51' 43.76"	Картометрический метод	5.00	–
658	492605.12	1275409.56	053° 16' 33.63"	038° 51' 45.02"	Картометрический метод	5.00	–
659	492579.67	1275455.66	053° 16' 32.80"	038° 51' 47.50"	Картометрический метод	5.00	–
660	492570.91	1275472.09	053° 16' 32.51"	038° 51' 48.38"	Картометрический метод	5.00	–
661	492562.90	1275488.32	053° 16' 32.25"	038° 51' 49.25"	Картометрический метод	5.00	–
662	492566.73	1275498.86	053° 16' 32.37"	038° 51' 49.82"	Картометрический метод	5.00	–
663	492560.00	1275513.80	053° 16' 32.15"	038° 51' 50.63"	Картометрический метод	5.00	–
664	492545.72	1275521.89	053° 16' 31.69"	038° 51' 51.06"	Картометрический метод	5.00	–
665	492538.05	1275536.43	053° 16' 31.44"	038° 51' 51.84"	Картометрический метод	5.00	–

					метод		
666	492532.93	1275557.85	053° 16' 31.27"	038° 51' 53.00"	Картометрический метод	5.00	–
667	492510.45	1275627.84	053° 16' 30.53"	038° 51' 56.77"	Картометрический метод	5.00	–
668	492506.94	1275651.72	053° 16' 30.41"	038° 51' 58.06"	Картометрический метод	5.00	–
669	492500.07	1275666.40	053° 16' 30.19"	038° 51' 58.85"	Картометрический метод	5.00	–
670	492492.79	1275675.69	053° 16' 29.95"	038° 51' 59.35"	Картометрический метод	5.00	–
671	492488.09	1275687.29	053° 16' 29.80"	038° 51' 59.97"	Картометрический метод	5.00	–
672	492487.54	1275721.62	053° 16' 29.77"	038° 52' 01.82"	Картометрический метод	5.00	–
673	492497.64	1275756.23	053° 16' 30.09"	038° 52' 03.69"	Картометрический метод	5.00	–
674	492513.27	1275786.67	053° 16' 30.59"	038° 52' 05.34"	Картометрический метод	5.00	–
675	492533.61	1275811.73	053° 16' 31.25"	038° 52' 06.70"	Картометрический метод	5.00	–
676	492546.14	1275823.18	053° 16' 31.65"	038° 52' 07.32"	Картометрический метод	5.00	–
677	492554.08	1275828.56	053° 16' 31.91"	038° 52' 07.61"	Картометрический метод	5.00	–
678	492569.30	1275834.89	053° 16' 32.40"	038° 52' 07.96"	Картометрический метод	5.00	–
679	492586.13	1275840.15	053° 16' 32.94"	038° 52' 08.25"	Картометрический метод	5.00	–
680	492610.37	1275847.15	053° 16' 33.72"	038° 52' 08.63"	Картометрический метод	5.00	–
681	492631.92	1275858.05	053° 16' 34.42"	038° 52' 09.23"	Картометрический метод	5.00	–
682	492641.21	1275867.34	053° 16' 34.72"	038° 52' 09.73"	Картометрический метод	5.00	–
683	492643.91	1275875.02	053° 16' 34.80"	038° 52' 10.15"	Картометрический метод	5.00	–
684	492643.23	1275882.29	053° 16' 34.78"	038° 52' 10.54"	Картометрический метод	5.00	–
685	492632.06	1275894.01	053° 16' 34.42"	038° 52' 11.17"	Картометрический метод	5.00	–
686	492622.49	1275906.00	053° 16' 34.11"	038° 52' 11.81"	Картометрический метод	5.00	–
687	492615.22	1275917.31	053° 16' 33.87"	038° 52' 12.42"	Картометрический метод	5.00	–
688	492608.08	1275934.95	053° 16' 33.63"	038° 52' 13.37"	Картометрический метод	5.00	–
689	492605.53	1275943.57	053° 16' 33.55"	038° 52' 13.83"	Картометрический метод	5.00	–
690	492604.31	1275952.86	053° 16' 33.51"	038° 52' 14.34"	Картометрический метод	5.00	–
691	492605.12	1275965.52	053° 16' 33.53"	038° 52' 15.02"	Картометрический метод	5.00	–
692	492607.28	1275976.30	053° 16' 33.60"	038° 52' 15.60"	Картометрический метод	5.00	–
693	492614.82	1275991.78	053° 16' 33.84"	038° 52' 16.44"	Картометрический метод	5.00	–
694	492607.68	1276003.50	053° 16' 33.61"	038° 52' 17.07"	Картометрический метод	5.00	–
695	492593.94	1276014.68	053° 16' 33.16"	038° 52' 17.67"	Картометрический метод	5.00	–
696	492562.16	1276043.36	053° 16' 32.13"	038° 52' 19.21"	Картометрический метод	5.00	–
697	492555.42	1276058.72	053° 16' 31.91"	038° 52' 20.03"	Картометрический метод	5.00	–
698	492542.63	1276076.90	053° 16' 31.49"	038° 52' 21.01"	Картометрический метод	5.00	–
699	492521.62	1276106.40	053° 16' 30.81"	038° 52' 22.60"	Картометрический метод	5.00	–
700	492512.73	1276129.56	053° 16' 30.52"	038° 52' 23.84"	Картометрический метод	5.00	–
701	492507.07	1276147.61	053° 16' 30.33"	038° 52' 24.82"	Картометрический метод	5.00	–
702	492507.08	1276159.99	053° 16' 30.33"	038° 52' 25.48"	Картометрический метод	5.00	–
703	492506.67	1276184.92	053° 16' 30.31"	038° 52' 26.83"	Картометрический метод	5.00	–

704	492498.45	1276211.58	053° 16' 30.04"	038° 52' 28.27"	Картометрический метод	5.00	–
705	492495.22	1276222.90	053° 16' 29.93"	038° 52' 28.88"	Картометрический метод	5.00	–
706	492488.08	1276251.99	053° 16' 29.70"	038° 52' 30.44"	Картометрический метод	5.00	–
707	492487.14	1276267.34	053° 16' 29.66"	038° 52' 31.27"	Картометрический метод	5.00	–
708	492487.54	1276277.85	053° 16' 29.67"	038° 52' 31.84"	Картометрический метод	5.00	–
709	492480.67	1276287.54	053° 16' 29.45"	038° 52' 32.36"	Картометрический метод	5.00	–
710	492473.40	1276301.95	053° 16' 29.21"	038° 52' 33.14"	Картометрический метод	5.00	–
711	492469.76	1276326.60	053° 16' 29.09"	038° 52' 34.46"	Картометрический метод	5.00	–
712	492464.38	1276354.48	053° 16' 28.91"	038° 52' 35.97"	Картометрический метод	5.00	–
713	492445.39	1276385.72	053° 16' 28.29"	038° 52' 37.65"	Картометрический метод	5.00	–
714	492438.65	1276386.40	053° 16' 28.07"	038° 52' 37.68"	Картометрический метод	5.00	–
715	492434.21	1276382.76	053° 16' 27.93"	038° 52' 37.48"	Картометрический метод	5.00	–
716	492425.32	1276378.72	053° 16' 27.64"	038° 52' 37.26"	Картометрический метод	5.00	–
717	492404.71	1276381.28	053° 16' 26.98"	038° 52' 37.40"	Картометрический метод	5.00	–
718	492381.82	1276384.11	053° 16' 26.24"	038° 52' 37.54"	Картометрический метод	5.00	–
719	492367.56	1276388.66	053° 16' 25.77"	038° 52' 37.78"	Картометрический метод	5.00	–
720	492351.13	1276400.37	053° 16' 25.24"	038° 52' 38.41"	Картометрический метод	5.00	–
721	492338.47	1276404.01	053° 16' 24.83"	038° 52' 38.60"	Картометрический метод	5.00	–
722	492287.30	1276392.16	053° 16' 23.18"	038° 52' 37.95"	Картометрический метод	5.00	–
723	492270.60	1276386.50	053° 16' 22.64"	038° 52' 37.64"	Картометрический метод	5.00	–
724	492254.81	1276378.59	053° 16' 22.13"	038° 52' 37.21"	Картометрический метод	5.00	–
725	492238.52	1276378.32	053° 16' 21.60"	038° 52' 37.19"	Картометрический метод	5.00	–
726	492219.56	1276384.89	053° 16' 20.99"	038° 52' 37.54"	Картометрический метод	5.00	–
727	492207.44	1276394.31	053° 16' 20.59"	038° 52' 38.04"	Картометрический метод	5.00	–
728	492186.83	1276418.29	053° 16' 19.92"	038° 52' 39.33"	Картометрический метод	5.00	–
729	492166.90	1276447.64	053° 16' 19.27"	038° 52' 40.91"	Картометрический метод	5.00	–
730	492164.48	1276455.86	053° 16' 19.19"	038° 52' 41.35"	Картометрический метод	5.00	–
731	492163.94	1276463.27	053° 16' 19.17"	038° 52' 41.75"	Картометрический метод	5.00	–
732	492177.00	1276505.01	053° 16' 19.59"	038° 52' 44.00"	Картометрический метод	5.00	–
733	492189.26	1276536.53	053° 16' 19.98"	038° 52' 45.71"	Картометрический метод	5.00	–
734	492195.32	1276548.78	053° 16' 20.17"	038° 52' 46.37"	Картометрический метод	5.00	–
735	492206.09	1276564.00	053° 16' 20.52"	038° 52' 47.20"	Картометрический метод	5.00	–
736	492217.27	1276581.91	053° 16' 20.88"	038° 52' 48.17"	Картометрический метод	5.00	–
737	492224.38	1276590.17	053° 16' 21.11"	038° 52' 48.61"	Картометрический метод	5.00	–
738	492228.82	1276589.23	053° 16' 21.25"	038° 52' 48.56"	Картометрический метод	5.00	–
739	492226.80	1276578.05	053° 16' 21.19"	038° 52' 47.96"	Картометрический метод	5.00	–
740	492233.13	1276577.24	053° 16' 21.39"	038° 52' 47.92"	Картометрический метод	5.00	–
741	492244.04	1276590.57	053° 16' 21.74"	038° 52' 48.64"	Картометрический метод	5.00	–
742	492256.30	1276613.87	053° 16' 22.13"	038° 52' 49.90"	Картометрический метод	5.00	–

					метод		
743	492262.63	1276638.65	053° 16' 22.34"	038° 52' 51.24"	Картометрический метод	5.00	–
744	492266.02	1276697.05	053° 16' 22.43"	038° 52' 54.39"	Картометрический метод	5.00	–
745	492267.37	1276716.18	053° 16' 22.47"	038° 52' 55.43"	Картометрический метод	5.00	–
746	492272.32	1276746.13	053° 16' 22.63"	038° 52' 57.04"	Картометрический метод	5.00	–
747	492285.25	1276775.89	053° 16' 23.04"	038° 52' 58.65"	Картометрический метод	5.00	–
748	492297.10	1276795.29	053° 16' 23.42"	038° 52' 59.70"	Картометрический метод	5.00	–
749	492304.38	1276809.83	053° 16' 23.65"	038° 53' 00.49"	Картометрический метод	5.00	–
750	492320.40	1276834.75	053° 16' 24.17"	038° 53' 01.84"	Картометрический метод	5.00	–
751	492345.45	1276851.85	053° 16' 24.98"	038° 53' 02.77"	Картометрический метод	5.00	–
752	492350.03	1276869.49	053° 16' 25.12"	038° 53' 03.72"	Картометрический метод	5.00	–
753	492351.25	1276899.53	053° 16' 25.15"	038° 53' 05.35"	Картометрический метод	5.00	–
754	492354.61	1276931.72	053° 16' 25.26"	038° 53' 07.08"	Картометрический метод	5.00	–
755	492348.15	1276953.13	053° 16' 25.04"	038° 53' 08.24"	Картометрический метод	5.00	–
756	492333.47	1276978.18	053° 16' 24.57"	038° 53' 09.58"	Картометрический метод	5.00	–
757	492317.73	1277001.68	053° 16' 24.05"	038° 53' 10.85"	Картометрический метод	5.00	–
758	492286.20	1277015.22	053° 16' 23.03"	038° 53' 11.57"	Картометрический метод	5.00	–
759	492228.45	1277028.88	053° 16' 21.16"	038° 53' 12.29"	Картометрический метод	5.00	–
760	492207.27	1277030.44	053° 16' 20.47"	038° 53' 12.37"	Картометрический метод	5.00	–
761	492193.40	1277036.90	053° 16' 20.02"	038° 53' 12.71"	Картометрический метод	5.00	–
762	492176.43	1277048.48	053° 16' 19.47"	038° 53' 13.33"	Картометрический метод	5.00	–
763	492173.20	1277056.16	053° 16' 19.37"	038° 53' 13.74"	Картометрический метод	5.00	–
764	492172.12	1277065.19	053° 16' 19.33"	038° 53' 14.23"	Картометрический метод	5.00	–
765	492167.81	1277069.49	053° 16' 19.19"	038° 53' 14.46"	Картометрический метод	5.00	–
766	492157.58	1277073.94	053° 16' 18.86"	038° 53' 14.70"	Картометрический метод	5.00	–
767	492152.32	1277078.79	053° 16' 18.69"	038° 53' 14.96"	Картометрический метод	5.00	–
768	492147.07	1277089.83	053° 16' 18.52"	038° 53' 15.55"	Картометрический метод	5.00	–
769	492139.12	1277093.06	053° 16' 18.26"	038° 53' 15.72"	Картометрический метод	5.00	–
770	492127.00	1277098.72	053° 16' 17.86"	038° 53' 16.03"	Картометрический метод	5.00	–
771	492119.19	1277110.71	053° 16' 17.61"	038° 53' 16.67"	Картометрический метод	5.00	–
772	492116.77	1277123.37	053° 16' 17.53"	038° 53' 17.35"	Картометрический метод	5.00	–
773	492121.35	1277134.41	053° 16' 17.68"	038° 53' 17.95"	Картометрический метод	5.00	–
774	492132.53	1277147.74	053° 16' 18.03"	038° 53' 18.67"	Картометрический метод	5.00	–
775	492134.95	1277154.61	053° 16' 18.11"	038° 53' 19.04"	Картометрический метод	5.00	–
776	492134.95	1277173.20	053° 16' 18.11"	038° 53' 20.05"	Картометрический метод	5.00	–
777	492139.12	1277180.88	053° 16' 18.24"	038° 53' 20.46"	Картометрический метод	5.00	–
778	492145.86	1277189.63	053° 16' 18.46"	038° 53' 20.94"	Картометрический метод	5.00	–
779	492149.67	1277207.99	053° 16' 18.58"	038° 53' 21.93"	Картометрический метод	5.00	–
780	492155.69	1277217.51	053° 16' 18.77"	038° 53' 22.44"	Картометрический метод	5.00	–



781	492181.95	1277238.38	053° 16' 19.62"	038° 53' 23.58"	Картометрический метод	5.00	–
782	492184.78	1277251.45	053° 16' 19.71"	038° 53' 24.28"	Картометрический метод	5.00	–
783	492181.14	1277259.80	053° 16' 19.59"	038° 53' 24.73"	Картометрический метод	5.00	–
784	492177.91	1277265.05	053° 16' 19.48"	038° 53' 25.02"	Картометрический метод	5.00	–
785	492176.70	1277280.81	053° 16' 19.44"	038° 53' 25.87"	Картометрический метод	5.00	–
786	492168.62	1277302.76	053° 16' 19.17"	038° 53' 27.05"	Картометрический метод	5.00	–
787	492157.44	1277318.79	053° 16' 18.81"	038° 53' 27.91"	Картометрический метод	5.00	–
788	492150.03	1277325.66	053° 16' 18.57"	038° 53' 28.28"	Картометрический метод	5.00	–
789	492145.72	1277324.85	053° 16' 18.43"	038° 53' 28.23"	Картометрический метод	5.00	–
790	492148.55	1277317.71	053° 16' 18.52"	038° 53' 27.85"	Картометрический метод	5.00	–
791	492156.50	1277298.59	053° 16' 18.78"	038° 53' 26.82"	Картометрический метод	5.00	–
792	492157.04	1277285.25	053° 16' 18.80"	038° 53' 26.10"	Картометрический метод	5.00	–
793	492150.17	1277259.39	053° 16' 18.58"	038° 53' 24.70"	Картометрический метод	5.00	–
794	492141.28	1277251.45	053° 16' 18.30"	038° 53' 24.27"	Картометрический метод	5.00	–
795	492136.03	1277253.33	053° 16' 18.13"	038° 53' 24.37"	Картометрический метод	5.00	–
796	492136.43	1277259.93	053° 16' 18.14"	038° 53' 24.73"	Картометрический метод	5.00	–
797	492142.09	1277277.58	053° 16' 18.32"	038° 53' 25.68"	Картометрический метод	5.00	–
798	492143.97	1277293.06	053° 16' 18.38"	038° 53' 26.52"	Картометрический метод	5.00	–
799	492138.32	1277308.01	053° 16' 18.19"	038° 53' 27.32"	Картометрический метод	5.00	–
800	492125.83	1277322.19	053° 16' 17.79"	038° 53' 28.08"	Картометрический метод	5.00	–
801	492116.54	1277329.33	053° 16' 17.48"	038° 53' 28.47"	Картометрический метод	5.00	–
802	492095.53	1277346.03	053° 16' 16.80"	038° 53' 29.36"	Картометрический метод	5.00	–
803	492079.64	1277367.58	053° 16' 16.28"	038° 53' 30.52"	Картометрический метод	5.00	–
804	492051.09	1277419.96	053° 16' 15.35"	038° 53' 33.34"	Картометрический метод	5.00	–
805	492034.25	1277456.46	053° 16' 14.80"	038° 53' 35.30"	Картометрический метод	5.00	–
806	492006.11	1277521.64	053° 16' 13.88"	038° 53' 38.81"	Картометрический метод	5.00	–
807	491998.16	1277570.12	053° 16' 13.61"	038° 53' 41.42"	Картометрический метод	5.00	–
808	491997.62	1277578.07	053° 16' 13.59"	038° 53' 41.85"	Картометрический метод	5.00	–
809	491999.51	1277592.48	053° 16' 13.65"	038° 53' 42.63"	Картометрический метод	5.00	–
810	492003.82	1277601.10	053° 16' 13.79"	038° 53' 43.10"	Картометрический метод	5.00	–
811	492021.55	1277620.74	053° 16' 14.36"	038° 53' 44.16"	Картометрический метод	5.00	–
812	492047.27	1277635.56	053° 16' 15.19"	038° 53' 44.97"	Картометрический метод	5.00	–
813	492071.92	1277650.91	053° 16' 15.98"	038° 53' 45.80"	Картометрический метод	5.00	–
814	492087.81	1277658.99	053° 16' 16.49"	038° 53' 46.25"	Картометрический метод	5.00	–
815	492096.74	1277664.66	053° 16' 16.78"	038° 53' 46.55"	Картометрический метод	5.00	–
816	492102.90	1277684.58	053° 16' 16.98"	038° 53' 47.63"	Картометрический метод	5.00	–
817	492099.66	1277704.65	053° 16' 16.87"	038° 53' 48.71"	Картометрический метод	5.00	–
818	492089.56	1277724.85	053° 16' 16.54"	038° 53' 49.80"	Картометрический метод	5.00	–
819	492069.76	1277745.45	053° 16' 15.89"	038° 53' 50.91"	Картометрический метод	5.00	–

					метод		
820	492052.53	1277760.94	053° 16' 15.33"	038° 53' 51.74"	Картометрический метод	5.00	–
821	492031.38	1277770.64	053° 16' 14.65"	038° 53' 52.25"	Картометрический метод	5.00	–
822	492018.18	1277781.41	053° 16' 14.22"	038° 53' 52.83"	Картометрический метод	5.00	–
823	492011.18	1277794.88	053° 16' 13.99"	038° 53' 53.55"	Картометрический метод	5.00	–
824	492004.71	1277823.03	053° 16' 13.77"	038° 53' 55.07"	Картометрический метод	5.00	–
825	491999.60	1277854.14	053° 16' 13.60"	038° 53' 56.75"	Картометрический метод	5.00	–
826	492001.08	1277880.81	053° 16' 13.65"	038° 53' 58.19"	Картометрический метод	5.00	–
827	492003.55	1277903.84	053° 16' 13.72"	038° 53' 59.43"	Картометрический метод	5.00	–
828	491997.98	1277928.62	053° 16' 13.54"	038° 54' 00.77"	Картометрический метод	5.00	–
829	491991.25	1277956.90	053° 16' 13.31"	038° 54' 02.29"	Картометрический метод	5.00	–
830	491989.49	1277984.38	053° 16' 13.25"	038° 54' 03.77"	Картометрический метод	5.00	–
831	491992.86	1278008.08	053° 16' 13.36"	038° 54' 05.05"	Картометрический метод	5.00	–
832	492000.81	1278030.44	053° 16' 13.61"	038° 54' 06.26"	Картометрический метод	5.00	–
833	492010.10	1278037.58	053° 16' 13.91"	038° 54' 06.65"	Картометрический метод	5.00	–
834	492020.74	1278047.81	053° 16' 14.25"	038° 54' 07.20"	Картометрический метод	5.00	–
835	492023.43	1278055.08	053° 16' 14.34"	038° 54' 07.60"	Картометрический метод	5.00	–
836	492021.01	1278057.78	053° 16' 14.26"	038° 54' 07.74"	Картометрический метод	5.00	–
837	492018.59	1278063.16	053° 16' 14.18"	038° 54' 08.03"	Картометрический метод	5.00	–
838	492020.34	1278068.82	053° 16' 14.23"	038° 54' 08.34"	Картометрический метод	5.00	–
839	492027.25	1278072.04	053° 16' 14.46"	038° 54' 08.51"	Картометрический метод	5.00	–
840	492031.56	1278076.75	053° 16' 14.60"	038° 54' 08.77"	Картометрический метод	5.00	–
841	492034.12	1278083.08	053° 16' 14.68"	038° 54' 09.11"	Картометрический метод	5.00	–
842	492033.44	1278086.72	053° 16' 14.65"	038° 54' 09.31"	Картометрический метод	5.00	–
843	492019.03	1278097.36	053° 16' 14.19"	038° 54' 09.88"	Картометрический метод	5.00	–
844	492011.85	1278105.05	053° 16' 13.95"	038° 54' 10.29"	Картометрический метод	5.00	–
845	492010.24	1278113.13	053° 16' 13.90"	038° 54' 10.73"	Картометрический метод	5.00	–
846	492014.14	1278128.48	053° 16' 14.02"	038° 54' 11.56"	Картометрический метод	5.00	–
847	492029.81	1278151.23	053° 16' 14.52"	038° 54' 12.79"	Картометрический метод	5.00	–
848	492029.27	1278156.21	053° 16' 14.51"	038° 54' 13.06"	Картометрический метод	5.00	–
849	492027.12	1278164.56	053° 16' 14.43"	038° 54' 13.51"	Картометрический метод	5.00	–
850	492024.56	1278170.75	053° 16' 14.35"	038° 54' 13.84"	Картометрический метод	5.00	–
851	492018.09	1278180.72	053° 16' 14.14"	038° 54' 14.37"	Картометрический метод	5.00	–
852	492009.07	1278195.80	053° 16' 13.85"	038° 54' 15.19"	Картометрический метод	5.00	–
853	492002.34	1278215.06	053° 16' 13.62"	038° 54' 16.22"	Картометрический метод	5.00	–
854	491978.77	1278261.12	053° 16' 12.85"	038° 54' 18.70"	Картометрический метод	5.00	–
855	491952.51	1278319.83	053° 16' 11.99"	038° 54' 21.86"	Картометрический метод	5.00	–
856	491939.26	1278349.09	053° 16' 11.56"	038° 54' 23.43"	Картометрический метод	5.00	–
857	491926.73	1278368.89	053° 16' 11.15"	038° 54' 24.50"	Картометрический метод	5.00	–

858	491915.56	1278387.47	053° 16' 10.78"	038° 54' 25.50"	Картометрический метод	5.00	–
859	491898.10	1278426.22	053° 16' 10.21"	038° 54' 27.58"	Картометрический метод	5.00	–
860	491896.08	1278433.09	053° 16' 10.15"	038° 54' 27.95"	Картометрический метод	5.00	–
861	491894.60	1278442.25	053° 16' 10.10"	038° 54' 28.45"	Картометрический метод	5.00	–
862	491882.69	1278469.09	053° 16' 09.71"	038° 54' 29.89"	Картометрический метод	5.00	–
863	491875.29	1278480.13	053° 16' 09.46"	038° 54' 30.49"	Картометрический метод	5.00	–
864	491866.80	1278486.60	053° 16' 09.19"	038° 54' 30.83"	Картометрический метод	5.00	–
865	491863.57	1278493.74	053° 16' 09.08"	038° 54' 31.22"	Картометрический метод	5.00	–
866	491860.34	1278501.14	053° 16' 08.98"	038° 54' 31.61"	Картометрический метод	5.00	–
867	491836.63	1278535.08	053° 16' 08.20"	038° 54' 33.44"	Картометрический метод	5.00	–
868	491820.88	1278570.24	053° 16' 07.69"	038° 54' 35.33"	Картометрический метод	5.00	–
869	491811.85	1278588.69	053° 16' 07.39"	038° 54' 36.32"	Картометрический метод	5.00	–
870	491791.11	1278621.68	053° 16' 06.71"	038° 54' 38.10"	Картометрический метод	5.00	–
871	491774.95	1278639.19	053° 16' 06.19"	038° 54' 39.03"	Картометрический метод	5.00	–
872	491752.32	1278676.77	053° 16' 05.45"	038° 54' 41.05"	Картометрический метод	5.00	–
873	491726.60	1278716.23	053° 16' 04.61"	038° 54' 43.18"	Картометрический метод	5.00	–
874	491713.47	1278740.27	053° 16' 04.18"	038° 54' 44.47"	Картометрический метод	5.00	–
875	491710.64	1278752.13	053° 16' 04.09"	038° 54' 45.11"	Картометрический метод	5.00	–
876	491708.35	1278775.83	053° 16' 04.01"	038° 54' 46.39"	Картометрический метод	5.00	–
877	491706.33	1278799.26	053° 16' 03.94"	038° 54' 47.65"	Картометрический метод	5.00	–
878	491701.75	1278817.04	053° 16' 03.78"	038° 54' 48.61"	Картометрический метод	5.00	–
879	491685.93	1278854.14	053° 16' 03.27"	038° 54' 50.60"	Картометрический метод	5.00	–
880	491666.26	1278891.99	053° 16' 02.62"	038° 54' 52.64"	Картометрический метод	5.00	–
881	491654.55	1278914.34	053° 16' 02.24"	038° 54' 53.84"	Картометрический метод	5.00	–
882	491647.68	1278944.65	053° 16' 02.01"	038° 54' 55.47"	Картометрический метод	5.00	–
883	491648.08	1278984.51	053° 16' 02.02"	038° 54' 57.63"	Картометрический метод	5.00	–
884	491650.71	1279019.85	053° 16' 02.09"	038° 54' 59.53"	Картометрический метод	5.00	–
885	491650.85	1279046.25	053° 16' 02.09"	038° 55' 00.96"	Картометрический метод	5.00	–
886	491648.69	1279082.07	053° 16' 02.02"	038° 55' 02.89"	Картометрический метод	5.00	–
887	491648.15	1279111.16	053° 16' 01.99"	038° 55' 04.46"	Картометрический метод	5.00	–
888	491650.04	1279131.09	053° 16' 02.05"	038° 55' 05.53"	Картометрический метод	5.00	–
889	491664.58	1279185.90	053° 16' 02.51"	038° 55' 08.50"	Картометрический метод	5.00	–
890	491681.55	1279240.17	053° 16' 03.05"	038° 55' 11.43"	Картометрический метод	5.00	–
891	491696.63	1279291.14	053° 16' 03.53"	038° 55' 14.18"	Картометрический метод	5.00	–
892	491703.50	1279328.25	053° 16' 03.74"	038° 55' 16.19"	Картометрический метод	5.00	–
893	491708.48	1279344.81	053° 16' 03.90"	038° 55' 17.08"	Картометрический метод	5.00	–
894	491721.14	1279378.48	053° 16' 04.30"	038° 55' 18.91"	Картометрический метод	5.00	–
895	491720.47	1279401.78	053° 16' 04.28"	038° 55' 20.16"	Картометрический метод	5.00	–
896	491724.11	1279417.26	053° 16' 04.39"	038° 55' 21.00"	Картометрический метод	5.00	–

					метод		
897	491736.77	1279445.41	053° 16' 04.79"	038° 55' 22.52"	Картометрический метод	5.00	–
898	491741.75	1279468.17	053° 16' 04.95"	038° 55' 23.75"	Картометрический метод	5.00	–
899	491747.67	1279485.95	053° 16' 05.14"	038° 55' 24.71"	Картометрический метод	5.00	–
900	491755.62	1279502.64	053° 16' 05.39"	038° 55' 25.62"	Картометрический метод	5.00	–
901	491760.33	1279513.55	053° 16' 05.54"	038° 55' 26.21"	Картометрический метод	5.00	–
902	491762.22	1279524.06	053° 16' 05.60"	038° 55' 26.77"	Картометрический метод	5.00	–
903	491760.74	1279540.76	053° 16' 05.55"	038° 55' 27.67"	Картометрический метод	5.00	–
904	491756.83	1279550.45	053° 16' 05.42"	038° 55' 28.20"	Картометрический метод	5.00	–
905	491745.12	1279562.30	053° 16' 05.04"	038° 55' 28.83"	Картометрический метод	5.00	–
906	491737.44	1279565.94	053° 16' 04.79"	038° 55' 29.03"	Картометрический метод	5.00	–
907	491730.10	1279566.33	053° 16' 04.55"	038° 55' 29.04"	Картометрический метод	5.00	–
908	491724.44	1279560.27	053° 16' 04.37"	038° 55' 28.71"	Картометрический метод	5.00	–
909	491720.67	1279558.52	053° 16' 04.25"	038° 55' 28.62"	Картометрический метод	5.00	–
910	491712.66	1279558.53	053° 16' 03.99"	038° 55' 28.62"	Картометрический метод	5.00	–
911	491706.06	1279553.28	053° 16' 03.78"	038° 55' 28.33"	Картометрический метод	5.00	–
912	491701.75	1279551.53	053° 16' 03.64"	038° 55' 28.24"	Картометрический метод	5.00	–
913	491689.23	1279554.09	053° 16' 03.23"	038° 55' 28.37"	Картометрический метод	5.00	–
914	491681.01	1279551.80	053° 16' 02.97"	038° 55' 28.24"	Картометрический метод	5.00	–
915	491668.49	1279545.87	053° 16' 02.57"	038° 55' 27.92"	Картометрический метод	5.00	–
916	491663.30	1279536.43	053° 16' 02.40"	038° 55' 27.41"	Картометрический метод	5.00	–
917	491657.78	1279520.67	053° 16' 02.22"	038° 55' 26.56"	Картометрический метод	5.00	–
918	491651.52	1279510.72	053° 16' 02.02"	038° 55' 26.02"	Картометрический метод	5.00	–
919	491641.82	1279502.78	053° 16' 01.71"	038° 55' 25.59"	Картометрический метод	5.00	–
920	491636.57	1279496.05	053° 16' 01.54"	038° 55' 25.22"	Картометрический метод	5.00	–
921	491635.49	1279473.80	053° 16' 01.51"	038° 55' 24.02"	Картометрический метод	5.00	–
922	491630.30	1279457.78	053° 16' 01.35"	038° 55' 23.15"	Картометрический метод	5.00	–
923	491625.93	1279447.95	053° 16' 01.21"	038° 55' 22.62"	Картометрический метод	5.00	–
924	491617.17	1279430.91	053° 16' 00.93"	038° 55' 21.70"	Картометрический метод	5.00	–
925	491611.52	1279416.16	053° 16' 00.75"	038° 55' 20.90"	Картометрический метод	5.00	–
926	491606.14	1279406.09	053° 16' 00.58"	038° 55' 20.36"	Картометрический метод	5.00	–
927	491600.48	1279400.97	053° 16' 00.39"	038° 55' 20.08"	Картометрический метод	5.00	–
928	491588.36	1279397.47	053° 16' 00.00"	038° 55' 19.89"	Картометрический метод	5.00	–
929	491577.32	1279398.01	053° 15' 59.65"	038° 55' 19.91"	Картометрический метод	5.00	–
930	491570.58	1279399.62	053° 15' 59.43"	038° 55' 20.00"	Картометрический метод	5.00	–
931	491567.35	1279405.55	053° 15' 59.32"	038° 55' 20.31"	Картометрический метод	5.00	–
932	491566.27	1279410.66	053° 15' 59.29"	038° 55' 20.59"	Картометрический метод	5.00	–
933	491566.95	1279421.57	053° 15' 59.31"	038° 55' 21.18"	Картометрический метод	5.00	–
934	491560.08	1279431.67	053° 15' 59.08"	038° 55' 21.72"	Картометрический метод	5.00	–

935	491552.00	1279436.25	053° 15' 58.82"	038° 55' 21.97"	Картометрический метод	5.00	–
936	491546.07	1279435.98	053° 15' 58.63"	038° 55' 21.95"	Картометрический метод	5.00	–
937	491534.76	1279421.98	053° 15' 58.26"	038° 55' 21.19"	Картометрический метод	5.00	–
938	491526.68	1279416.32	053° 15' 58.00"	038° 55' 20.88"	Картометрический метод	5.00	–
939	491512.40	1279413.90	053° 15' 57.54"	038° 55' 20.75"	Картометрический метод	5.00	–
940	491476.04	1279414.44	053° 15' 56.37"	038° 55' 20.76"	Картометрический метод	5.00	–
941	491461.50	1279418.21	053° 15' 55.90"	038° 55' 20.96"	Картометрический метод	5.00	–
942	491441.03	1279425.48	053° 15' 55.23"	038° 55' 21.35"	Картометрический метод	5.00	–
943	491424.87	1279432.21	053° 15' 54.71"	038° 55' 21.71"	Картометрический метод	5.00	–
944	491410.86	1279446.49	053° 15' 54.25"	038° 55' 22.47"	Картометрический метод	5.00	–
945	491402.25	1279453.35	053° 15' 53.97"	038° 55' 22.84"	Картометрический метод	5.00	–
946	491373.69	1279468.03	053° 15' 53.05"	038° 55' 23.62"	Картометрический метод	5.00	–
947	491350.26	1279478.00	053° 15' 52.29"	038° 55' 24.15"	Картометрический метод	5.00	–
948	491321.71	1279486.08	053° 15' 51.36"	038° 55' 24.58"	Картометрический метод	5.00	–
949	491276.73	1279499.01	053° 15' 49.90"	038° 55' 25.26"	Картометрический метод	5.00	–
950	491242.26	1279507.36	053° 15' 48.79"	038° 55' 25.70"	Картометрический метод	5.00	–
951	491202.66	1279521.90	053° 15' 47.50"	038° 55' 26.47"	Картометрический метод	5.00	–
952	491153.10	1279543.99	053° 15' 45.89"	038° 55' 27.65"	Картометрический метод	5.00	–
953	491132.09	1279553.68	053° 15' 45.21"	038° 55' 28.16"	Картометрический метод	5.00	–
954	491112.43	1279561.76	053° 15' 44.58"	038° 55' 28.59"	Картометрический метод	5.00	–
955	491095.46	1279571.46	053° 15' 44.03"	038° 55' 29.11"	Картометрический метод	5.00	–
956	491074.19	1279576.85	053° 15' 43.34"	038° 55' 29.39"	Картометрический метод	5.00	–
957	491060.45	1279582.50	053° 15' 42.89"	038° 55' 29.69"	Картометрический метод	5.00	–
958	491053.18	1279590.05	053° 15' 42.65"	038° 55' 30.10"	Картометрический метод	5.00	–
959	491048.87	1279605.40	053° 15' 42.51"	038° 55' 30.92"	Картометрический метод	5.00	–
960	491042.40	1279619.67	053° 15' 42.30"	038° 55' 31.69"	Картометрический метод	5.00	–
961	491037.02	1279634.22	053° 15' 42.12"	038° 55' 32.48"	Картометрический метод	5.00	–
962	491000.66	1279675.16	053° 15' 40.94"	038° 55' 34.67"	Картометрический метод	5.00	–
963	490987.19	1279683.51	053° 15' 40.50"	038° 55' 35.12"	Картометрический метод	5.00	–
964	490972.38	1279692.66	053° 15' 40.02"	038° 55' 35.61"	Картометрический метод	5.00	–
965	490955.68	1279712.33	053° 15' 39.48"	038° 55' 36.66"	Картометрический метод	5.00	–
966	490949.21	1279724.45	053° 15' 39.26"	038° 55' 37.31"	Картометрический метод	5.00	–
967	490946.79	1279743.57	053° 15' 39.18"	038° 55' 38.34"	Картометрический метод	5.00	–
968	490947.87	1279772.93	053° 15' 39.21"	038° 55' 39.93"	Картометрический метод	5.00	–
969	490955.00	1279801.88	053° 15' 39.44"	038° 55' 41.49"	Картометрический метод	5.00	–
970	490959.45	1279820.60	053° 15' 39.58"	038° 55' 42.50"	Картометрический метод	5.00	–
971	490981.80	1279893.59	053° 15' 40.28"	038° 55' 46.45"	Картометрический метод	5.00	–
972	490990.69	1279915.14	053° 15' 40.57"	038° 55' 47.61"	Картометрический метод	5.00	–
973	491000.66	1279926.72	053° 15' 40.89"	038° 55' 48.24"	Картометрический метод	5.00	–

					метод		
974	491011.43	1279932.11	053° 15' 41.23"	038° 55' 48.54"	Картометрический метод	5.00	–
975	491016.82	1279940.46	053° 15' 41.41"	038° 55' 48.99"	Картометрический метод	5.00	–
976	491026.24	1279943.42	053° 15' 41.71"	038° 55' 49.15"	Картометрический метод	5.00	–
977	491033.25	1279948.54	053° 15' 41.94"	038° 55' 49.43"	Картометрический метод	5.00	–
978	491050.22	1279990.02	053° 15' 42.48"	038° 55' 51.67"	Картометрический метод	5.00	–
979	491058.03	1280018.03	053° 15' 42.72"	038° 55' 53.19"	Картометрический метод	5.00	–
980	491074.59	1280066.11	053° 15' 43.25"	038° 55' 55.79"	Картометрический метод	5.00	–
981	491091.16	1280097.48	053° 15' 43.78"	038° 55' 57.49"	Картометрический метод	5.00	–
982	491129.40	1280159.43	053° 15' 45.00"	038° 56' 00.84"	Картометрический метод	5.00	–
983	491165.22	1280195.52	053° 15' 46.16"	038° 56' 02.80"	Картометрический метод	5.00	–
984	491194.31	1280249.93	053° 15' 47.09"	038° 56' 05.74"	Картометрический метод	5.00	–
985	491221.54	1280306.07	053° 15' 47.95"	038° 56' 08.78"	Картометрический метод	5.00	–
986	491242.12	1280346.62	053° 15' 48.61"	038° 56' 10.98"	Картометрический метод	5.00	–
987	491266.23	1280398.88	053° 15' 49.38"	038° 56' 13.80"	Картометрический метод	5.00	–
988	491279.29	1280434.16	053° 15' 49.80"	038° 56' 15.71"	Картометрический метод	5.00	–
989	491301.11	1280479.95	053° 15' 50.49"	038° 56' 18.19"	Картометрический метод	5.00	–
990	491316.73	1280503.11	053° 15' 50.99"	038° 56' 19.45"	Картометрический метод	5.00	–
991	491332.21	1280535.83	053° 15' 51.49"	038° 56' 21.22"	Картометрический метод	5.00	–
992	491361.84	1280605.73	053° 15' 52.43"	038° 56' 25.00"	Картометрический метод	5.00	–
993	491384.33	1280653.27	053° 15' 53.15"	038° 56' 27.57"	Картометрический метод	5.00	–
994	491386.89	1280666.74	053° 15' 53.23"	038° 56' 28.30"	Картометрический метод	5.00	–
995	491382.72	1280686.67	053° 15' 53.09"	038° 56' 29.37"	Картометрический метод	5.00	–
996	491385.95	1280701.75	053° 15' 53.19"	038° 56' 30.19"	Картометрический метод	5.00	–
997	491398.20	1280718.45	053° 15' 53.58"	038° 56' 31.09"	Картометрический метод	5.00	–
998	491409.38	1280728.69	053° 15' 53.94"	038° 56' 31.65"	Картометрический метод	5.00	–
999	491418.40	1280734.48	053° 15' 54.23"	038° 56' 31.96"	Картометрический метод	5.00	–
1000	491437.39	1280740.00	053° 15' 54.85"	038° 56' 32.27"	Картометрический метод	5.00	–
1001	491445.61	1280738.92	053° 15' 55.11"	038° 56' 32.21"	Картометрический метод	5.00	–
1002	491457.32	1280729.09	053° 15' 55.49"	038° 56' 31.69"	Картометрический метод	5.00	–
1003	491462.71	1280729.63	053° 15' 55.67"	038° 56' 31.72"	Картометрический метод	5.00	–
1004	491466.35	1280733.26	053° 15' 55.79"	038° 56' 31.91"	Картометрический метод	5.00	–
1005	491468.77	1280750.77	053° 15' 55.86"	038° 56' 32.86"	Картометрический метод	5.00	–
1006	491470.79	1280764.24	053° 15' 55.92"	038° 56' 33.59"	Картометрический метод	5.00	–
1007	491475.37	1280772.72	053° 15' 56.07"	038° 56' 34.05"	Картометрический метод	5.00	–
1008	491484.12	1280780.26	053° 15' 56.35"	038° 56' 34.46"	Картометрический метод	5.00	–
1009	491501.90	1280788.75	053° 15' 56.92"	038° 56' 34.92"	Картометрический метод	5.00	–
1010	491511.78	1280790.17	053° 15' 57.24"	038° 56' 35.00"	Картометрический метод	5.00	–
1011	491518.92	1280797.31	053° 15' 57.47"	038° 56' 35.39"	Картометрический метод	5.00	–

1012	491523.10	1280806.33	053° 15' 57.61"	038° 56' 35.88"	Картометрический метод	5.00	–
1013	491527.89	1280873.19	053° 15' 57.75"	038° 56' 39.48"	Картометрический метод	5.00	–
1014	491528.03	1280923.15	053° 15' 57.74"	038° 56' 42.18"	Картометрический метод	5.00	–
1015	491521.97	1280986.98	053° 15' 57.53"	038° 56' 45.62"	Картометрический метод	5.00	–
1016	491513.21	1281039.64	053° 15' 57.24"	038° 56' 48.46"	Картометрический метод	5.00	–
1017	491503.52	1281098.49	053° 15' 56.91"	038° 56' 51.63"	Картометрический метод	5.00	–
1018	491483.32	1281159.36	053° 15' 56.25"	038° 56' 54.91"	Картометрический метод	5.00	–
1019	491457.86	1281215.52	053° 15' 55.41"	038° 56' 57.93"	Картометрический метод	5.00	–
1020	491402.38	1281292.69	053° 15' 53.60"	038° 57' 02.07"	Картометрический метод	5.00	–
1021	491370.46	1281331.07	053° 15' 52.56"	038° 57' 04.13"	Картометрический метод	5.00	–
1022	491344.60	1281357.19	053° 15' 51.72"	038° 57' 05.53"	Картометрический метод	5.00	–
1023	491243.33	1281459.54	053° 15' 48.42"	038° 57' 11.02"	Картометрический метод	5.00	–
1024	491198.35	1281501.96	053° 15' 46.96"	038° 57' 13.29"	Картометрический метод	5.00	–
1025	491183.43	1281509.63	053° 15' 46.47"	038° 57' 13.70"	Картометрический метод	5.00	–
1026	491176.57	1281520.94	053° 15' 46.25"	038° 57' 14.31"	Картометрический метод	5.00	–
1027	491147.31	1281550.85	053° 15' 45.29"	038° 57' 15.91"	Картометрический метод	5.00	–
1028	491121.46	1281570.78	053° 15' 44.45"	038° 57' 16.98"	Картометрический метод	5.00	–
1029	491094.25	1281595.29	053° 15' 43.57"	038° 57' 18.29"	Картометрический метод	5.00	–
1030	491070.44	1281627.74	053° 15' 42.79"	038° 57' 20.03"	Картометрический метод	5.00	–
1031	491060.74	1281627.74	053° 15' 42.48"	038° 57' 20.03"	Картометрический метод	5.00	–
1032	491043.77	1281615.35	053° 15' 41.93"	038° 57' 19.35"	Картометрический метод	5.00	–
1033	491031.11	1281616.43	053° 15' 41.52"	038° 57' 19.41"	Картометрический метод	5.00	–
1034	491025.45	1281626.67	053° 15' 41.34"	038° 57' 19.96"	Картометрический метод	5.00	–
1035	491023.84	1281650.37	053° 15' 41.28"	038° 57' 21.23"	Картометрический метод	5.00	–
1036	491020.61	1281667.07	053° 15' 41.17"	038° 57' 22.13"	Картометрический метод	5.00	–
1037	491012.53	1281674.61	053° 15' 40.91"	038° 57' 22.54"	Картометрический метод	5.00	–
1038	490993.67	1281680.27	053° 15' 40.30"	038° 57' 22.84"	Картометрический метод	5.00	–
1039	490978.97	1281691.58	053° 15' 39.82"	038° 57' 23.44"	Картометрический метод	5.00	–
1040	490968.08	1281705.32	053° 15' 39.46"	038° 57' 24.18"	Картометрический метод	5.00	–
1041	490960.66	1281729.83	053° 15' 39.22"	038° 57' 25.50"	Картометрический метод	5.00	–
1042	490958.30	1281733.39	053° 15' 39.14"	038° 57' 25.69"	Картометрический метод	5.00	–
1043	490953.32	1281742.75	053° 15' 38.98"	038° 57' 26.19"	Картометрический метод	5.00	–
1044	490952.71	1281751.04	053° 15' 38.96"	038° 57' 26.64"	Картометрический метод	5.00	–
1045	490956.62	1281760.80	053° 15' 39.08"	038° 57' 27.17"	Картометрический метод	5.00	–
1046	490960.39	1281766.39	053° 15' 39.20"	038° 57' 27.47"	Картометрический метод	5.00	–
1047	490951.64	1281772.92	053° 15' 38.92"	038° 57' 27.82"	Картометрический метод	5.00	–
1048	490942.34	1281773.73	053° 15' 38.62"	038° 57' 27.86"	Картометрический метод	5.00	–
1049	490924.63	1281773.19	053° 15' 38.04"	038° 57' 27.83"	Картометрический метод	5.00	–
1050	490903.97	1281769.02	053° 15' 37.38"	038° 57' 27.59"	Картометрический метод	5.00	–

					метод		
1051	490885.65	1281772.52	053° 15' 36.78"	038° 57' 27.77"	Картометрический метод	5.00	–
1052	490874.74	1281780.87	053° 15' 36.43"	038° 57' 28.22"	Картометрический метод	5.00	–
1053	490861.68	1281793.39	053° 15' 36.00"	038° 57' 28.89"	Картометрический метод	5.00	–
1054	490846.59	1281815.61	053° 15' 35.51"	038° 57' 30.09"	Картометрический метод	5.00	–
1055	490821.54	1281832.04	053° 15' 34.70"	038° 57' 30.96"	Картометрический метод	5.00	–
1056	490785.59	1281852.11	053° 15' 33.53"	038° 57' 32.03"	Картометрический метод	5.00	–
1057	490773.20	1281860.46	053° 15' 33.13"	038° 57' 32.48"	Картометрический метод	5.00	–
1058	490753.54	1281873.25	053° 15' 32.49"	038° 57' 33.16"	Картометрический метод	5.00	–
1059	490740.74	1281887.12	053° 15' 32.07"	038° 57' 33.91"	Картометрический метод	5.00	–
1060	490728.35	1281906.11	053° 15' 31.67"	038° 57' 34.92"	Картометрический метод	5.00	–
1061	490721.48	1281922.27	053° 15' 31.44"	038° 57' 35.79"	Картометрический метод	5.00	–
1062	490717.98	1281936.41	053° 15' 31.32"	038° 57' 36.56"	Картометрический метод	5.00	–
1063	490723.77	1282000.38	053° 15' 31.50"	038° 57' 40.01"	Картометрический метод	5.00	–
1064	490735.62	1282086.97	053° 15' 31.86"	038° 57' 44.68"	Картометрический метод	5.00	–
1065	490736.57	1282114.04	053° 15' 31.89"	038° 57' 46.14"	Картометрический метод	5.00	–
1066	490738.18	1282132.09	053° 15' 31.93"	038° 57' 47.12"	Картометрический метод	5.00	–
1067	490747.21	1282159.83	053° 15' 32.22"	038° 57' 48.62"	Картометрический метод	5.00	–
1068	490773.53	1282206.22	053° 15' 33.06"	038° 57' 51.13"	Картометрический метод	5.00	–
1069	490800.00	1282236.59	053° 15' 33.91"	038° 57' 52.78"	Картометрический метод	5.00	–
1070	490809.33	1282250.70	053° 15' 34.21"	038° 57' 53.54"	Картометрический метод	5.00	–
1071	490818.72	1282264.87	053° 15' 34.51"	038° 57' 54.31"	Картометрический метод	5.00	–
1072	490830.43	1282275.24	053° 15' 34.89"	038° 57' 54.87"	Картометрический метод	5.00	–
1073	490839.59	1282278.07	053° 15' 35.18"	038° 57' 55.03"	Картометрический метод	5.00	–
1074	490878.98	1282280.56	053° 15' 36.46"	038° 57' 55.18"	Картометрический метод	5.00	–
1075	490888.88	1282279.15	053° 15' 36.78"	038° 57' 55.11"	Картометрический метод	5.00	–
1076	490903.70	1282275.82	053° 15' 37.26"	038° 57' 54.93"	Картометрический метод	5.00	–
1077	490912.46	1282269.90	053° 15' 37.54"	038° 57' 54.62"	Картометрический метод	5.00	–
1078	490918.65	1282262.22	053° 15' 37.74"	038° 57' 54.20"	Картометрический метод	5.00	–
1079	490917.70	1282233.49	053° 15' 37.72"	038° 57' 52.65"	Картометрический метод	5.00	–
1080	490922.41	1282213.83	053° 15' 37.88"	038° 57' 51.59"	Картометрический метод	5.00	–
1081	490931.17	1282201.44	053° 15' 38.16"	038° 57' 50.93"	Картометрический метод	5.00	–
1082	490944.36	1282196.59	053° 15' 38.59"	038° 57' 50.67"	Картометрический метод	5.00	–
1083	490951.77	1282197.81	053° 15' 38.83"	038° 57' 50.74"	Картометрический метод	5.00	–
1084	490968.74	1282228.78	053° 15' 39.37"	038° 57' 52.42"	Картометрический метод	5.00	–
1085	490976.82	1282235.92	053° 15' 39.63"	038° 57' 52.81"	Картометрический метод	5.00	–
1086	490984.36	1282238.88	053° 15' 39.87"	038° 57' 52.97"	Картометрический метод	5.00	–
1087	491020.45	1282239.15	053° 15' 41.04"	038° 57' 53.00"	Картометрический метод	5.00	–
1088	491035.27	1282241.30	053° 15' 41.52"	038° 57' 53.12"	Картометрический метод	5.00	–



1089	491055.74	1282244.07	053° 15' 42.18"	038° 57' 53.27"	Картометрический метод	5.00	–
1090	491081.93	1282251.14	053° 15' 43.03"	038° 57' 53.66"	Картометрический метод	5.00	–
1091	491127.31	1282253.96	053° 15' 44.50"	038° 57' 53.83"	Картометрический метод	5.00	–
1092	491170.95	1282250.60	053° 15' 45.91"	038° 57' 53.67"	Картометрический метод	5.00	–
1093	491191.82	1282252.68	053° 15' 46.58"	038° 57' 53.79"	Картометрический метод	5.00	–
1094	491213.03	1282261.37	053° 15' 47.27"	038° 57' 54.26"	Картометрический метод	5.00	–
1095	491229.46	1282265.28	053° 15' 47.80"	038° 57' 54.48"	Картометрический метод	5.00	–
1096	491244.95	1282266.08	053° 15' 48.30"	038° 57' 54.53"	Картометрический метод	5.00	–
1097	491261.65	1282263.66	053° 15' 48.84"	038° 57' 54.41"	Картометрический метод	5.00	–
1098	491285.89	1282255.71	053° 15' 49.62"	038° 57' 53.99"	Картометрический метод	5.00	–
1099	491306.09	1282253.83	053° 15' 50.28"	038° 57' 53.89"	Картометрический метод	5.00	–
1100	491325.62	1282255.98	053° 15' 50.91"	038° 57' 54.01"	Картометрический метод	5.00	–
1101	491340.03	1282261.10	053° 15' 51.37"	038° 57' 54.30"	Картометрический метод	5.00	–
1102	491351.47	1282270.26	053° 15' 51.74"	038° 57' 54.79"	Картометрический метод	5.00	–
1103	491361.71	1282285.07	053° 15' 52.07"	038° 57' 55.60"	Картометрический метод	5.00	–
1104	491372.89	1282309.58	053° 15' 52.43"	038° 57' 56.92"	Картометрический метод	5.00	–
1105	491375.78	1282329.65	053° 15' 52.52"	038° 57' 58.01"	Картометрический метод	5.00	–
1106	491376.12	1282349.58	053° 15' 52.52"	038° 57' 59.08"	Картометрический метод	5.00	–
1107	491369.12	1282371.93	053° 15' 52.29"	038° 58' 00.29"	Картометрический метод	5.00	–
1108	491357.60	1282389.85	053° 15' 51.91"	038° 58' 01.25"	Картометрический метод	5.00	–
1109	491349.18	1282402.64	053° 15' 51.64"	038° 58' 01.94"	Картометрический метод	5.00	–
1110	491343.46	1282440.55	053° 15' 51.45"	038° 58' 03.98"	Картометрический метод	5.00	–
1111	491335.45	1282454.35	053° 15' 51.18"	038° 58' 04.72"	Картометрический метод	5.00	–
1112	491322.79	1282463.31	053° 15' 50.77"	038° 58' 05.20"	Картометрический метод	5.00	–
1113	491315.99	1282474.35	053° 15' 50.55"	038° 58' 05.79"	Картометрический метод	5.00	–
1114	491311.68	1282486.07	053° 15' 50.41"	038° 58' 06.42"	Картометрический метод	5.00	–
1115	491311.00	1282497.78	053° 15' 50.38"	038° 58' 07.05"	Картометрический метод	5.00	–
1116	491307.50	1282521.96	053° 15' 50.27"	038° 58' 08.36"	Картометрический метод	5.00	–
1117	491275.18	1282583.50	053° 15' 49.21"	038° 58' 11.67"	Картометрический метод	5.00	–
1118	491222.19	1282647.33	053° 15' 47.48"	038° 58' 15.09"	Картометрический метод	5.00	–
1119	491144.35	1282728.81	053° 15' 44.94"	038° 58' 19.46"	Картометрический метод	5.00	–
1120	491114.72	1282770.02	053° 15' 43.97"	038° 58' 21.67"	Картометрический метод	5.00	–
1121	491072.71	1282827.53	053° 15' 42.60"	038° 58' 24.76"	Картометрический метод	5.00	–
1122	491048.20	1282849.34	053° 15' 41.81"	038° 58' 25.92"	Картометрический метод	5.00	–
1123	491013.18	1282875.74	053° 15' 40.67"	038° 58' 27.33"	Картометрический метод	5.00	–
1124	490957.83	1282934.72	053° 15' 38.86"	038° 58' 30.50"	Картометрический метод	5.00	–
1125	490936.55	1282958.16	053° 15' 38.17"	038° 58' 31.75"	Картометрический метод	5.00	–
1126	490920.26	1282978.76	053° 15' 37.64"	038° 58' 32.86"	Картометрический метод	5.00	–
1127	490906.93	1282998.96	053° 15' 37.20"	038° 58' 33.94"	Картометрический метод	5.00	–

					метод		
1128	490885.24	1283031.42	053° 15' 36.49"	038° 58' 35.69"	Картометрический метод	5.00	–
1129	490877.16	1283045.96	053° 15' 36.23"	038° 58' 36.47"	Картометрический метод	5.00	–
1130	490867.74	1283075.25	053° 15' 35.92"	038° 58' 38.04"	Картометрический метод	5.00	–
1131	490853.19	1283100.23	053° 15' 35.44"	038° 58' 39.39"	Картометрический метод	5.00	–
1132	490838.11	1283124.71	053° 15' 34.95"	038° 58' 40.70"	Картометрический метод	5.00	–
1133	490831.65	1283127.81	053° 15' 34.74"	038° 58' 40.87"	Картометрический метод	5.00	–
1134	490822.62	1283126.76	053° 15' 34.45"	038° 58' 40.81"	Картометрический метод	5.00	–
1135	490816.16	1283142.90	053° 15' 34.23"	038° 58' 41.67"	Картометрический метод	5.00	–
1136	490812.53	1283159.06	053° 15' 34.11"	038° 58' 42.54"	Картометрический метод	5.00	–
1137	490804.04	1283172.79	053° 15' 33.84"	038° 58' 43.28"	Картометрический метод	5.00	–
1138	490788.15	1283186.96	053° 15' 33.32"	038° 58' 44.04"	Картометрический метод	5.00	–
1139	490768.15	1283196.39	053° 15' 32.67"	038° 58' 44.54"	Картометрический метод	5.00	–
1140	490751.65	1283196.86	053° 15' 32.14"	038° 58' 44.56"	Картометрический метод	5.00	–
1141	490743.97	1283199.49	053° 15' 31.89"	038° 58' 44.70"	Картометрический метод	5.00	–
1142	490730.10	1283215.11	053° 15' 31.43"	038° 58' 45.54"	Картометрический метод	5.00	–
1143	490706.40	1283253.35	053° 15' 30.66"	038° 58' 47.59"	Картометрический метод	5.00	–
1144	490696.03	1283265.61	053° 15' 30.32"	038° 58' 48.25"	Картометрический метод	5.00	–
1145	490674.35	1283280.29	053° 15' 29.62"	038° 58' 49.03"	Картометрический метод	5.00	–
1146	490651.32	1283308.70	053° 15' 28.87"	038° 58' 50.56"	Картометрический метод	5.00	–
1147	490643.38	1283314.49	053° 15' 28.61"	038° 58' 50.86"	Картометрический метод	5.00	–
1148	490626.54	1283333.35	053° 15' 28.06"	038° 58' 51.88"	Картометрический метод	5.00	–
1149	490623.31	1283342.37	053° 15' 27.95"	038° 58' 52.36"	Картометрический метод	5.00	–
1150	490620.35	1283369.17	053° 15' 27.85"	038° 58' 53.81"	Картометрический метод	5.00	–
1151	490614.15	1283379.14	053° 15' 27.65"	038° 58' 54.34"	Картометрический метод	5.00	–
1152	490595.70	1283389.10	053° 15' 27.05"	038° 58' 54.87"	Картометрический метод	5.00	–
1153	490541.56	1283391.26	053° 15' 25.30"	038° 58' 54.97"	Картометрический метод	5.00	–
1154	490518.40	1283389.91	053° 15' 24.55"	038° 58' 54.89"	Картометрический метод	5.00	–
1155	490483.12	1283385.73	053° 15' 23.41"	038° 58' 54.65"	Картометрический метод	5.00	–
1156	490443.52	1283376.31	053° 15' 22.13"	038° 58' 54.12"	Картометрический метод	5.00	–
1157	490412.42	1283370.52	053° 15' 21.12"	038° 58' 53.80"	Картометрический метод	5.00	–
1158	490371.48	1283365.40	053° 15' 19.80"	038° 58' 53.51"	Картометрический метод	5.00	–
1159	490311.01	1283359.88	053° 15' 17.85"	038° 58' 53.19"	Картометрический метод	5.00	–
1160	490235.32	1283362.71	053° 15' 15.40"	038° 58' 53.31"	Картометрический метод	5.00	–
1161	490151.15	1283387.89	053° 15' 12.67"	038° 58' 54.64"	Картометрический метод	5.00	–
1162	490132.84	1283404.59	053° 15' 12.07"	038° 58' 55.53"	Картометрический метод	5.00	–
1163	490085.57	1283492.26	053° 15' 10.52"	038° 59' 00.24"	Картометрический метод	5.00	–
1164	490078.70	1283517.71	053° 15' 10.30"	038° 59' 01.61"	Картометрический метод	5.00	–
1165	490076.41	1283543.77	053° 15' 10.22"	038° 59' 03.02"	Картометрический метод	5.00	–

1166	490080.32	1283625.85	053° 15' 10.32"	038° 59' 07.45"	Картометрический метод	5.00	–
1167	490084.36	1283637.03	053° 15' 10.45"	038° 59' 08.05"	Картометрический метод	5.00	–
1168	490097.49	1283653.06	053° 15' 10.87"	038° 59' 08.92"	Картометрический метод	5.00	–
1169	490098.77	1283663.29	053° 15' 10.91"	038° 59' 09.47"	Картометрический метод	5.00	–
1170	490100.25	1283677.36	053° 15' 10.96"	038° 59' 10.23"	Картометрический метод	5.00	–
1171	490108.94	1283700.53	053° 15' 11.23"	038° 59' 11.49"	Картометрический метод	5.00	–
1172	490122.60	1283741.06	053° 15' 11.67"	038° 59' 13.68"	Картометрический метод	5.00	–
1173	490122.87	1283757.56	053° 15' 11.67"	038° 59' 14.57"	Картометрический метод	5.00	–
1174	490127.05	1283763.75	053° 15' 11.80"	038° 59' 14.90"	Картометрический метод	5.00	–
1175	490132.91	1283765.84	053° 15' 11.99"	038° 59' 15.02"	Картометрический метод	5.00	–
1176	490152.91	1283797.09	053° 15' 12.63"	038° 59' 16.71"	Картометрический метод	5.00	–
1177	490170.61	1283835.13	053° 15' 13.20"	038° 59' 18.77"	Картометрический метод	5.00	–
1178	490184.96	1283871.90	053° 15' 13.65"	038° 59' 20.76"	Картометрический метод	5.00	–
1179	490204.48	1283911.96	053° 15' 14.27"	038° 59' 22.93"	Картометрический метод	5.00	–
1180	490225.63	1283955.79	053° 15' 14.95"	038° 59' 25.30"	Картометрический метод	5.00	–
1181	490236.94	1283977.07	053° 15' 15.31"	038° 59' 26.45"	Картометрический метод	5.00	–
1182	490261.99	1284021.65	053° 15' 16.11"	038° 59' 28.86"	Картометрический метод	5.00	–
1183	490296.13	1284059.56	053° 15' 17.21"	038° 59' 30.92"	Картометрический метод	5.00	–
1184	490312.96	1284076.33	053° 15' 17.75"	038° 59' 31.83"	Картометрический метод	5.00	–
1185	490327.98	1284093.09	053° 15' 18.23"	038° 59' 32.74"	Картометрический метод	5.00	–
1186	490342.36	1284120.13	053° 15' 18.69"	038° 59' 34.21"	Картометрический метод	5.00	–
1187	490343.43	1284141.95	053° 15' 18.72"	038° 59' 35.38"	Картометрический метод	5.00	–
1188	490343.97	1284158.11	053° 15' 18.73"	038° 59' 36.26"	Картометрический метод	5.00	–
1189	490358.79	1284202.29	053° 15' 19.20"	038° 59' 38.64"	Картометрический метод	5.00	–
1190	490369.56	1284211.72	053° 15' 19.55"	038° 59' 39.16"	Картометрический метод	5.00	–
1191	490385.75	1284215.04	053° 15' 20.07"	038° 59' 39.34"	Картометрический метод	5.00	–
1192	490390.57	1284230.30	053° 15' 20.22"	038° 59' 40.17"	Картометрический метод	5.00	–
1193	490383.84	1284248.08	053° 15' 20.00"	038° 59' 41.12"	Картометрический метод	5.00	–
1194	490388.15	1284258.59	053° 15' 20.14"	038° 59' 41.69"	Картометрический метод	5.00	–
1195	490402.42	1284286.06	053° 15' 20.59"	038° 59' 43.18"	Картометрический метод	5.00	–
1196	490406.73	1284303.03	053° 15' 20.73"	038° 59' 44.10"	Картометрический метод	5.00	–
1197	490409.86	1284330.85	053° 15' 20.82"	038° 59' 45.60"	Картометрический метод	5.00	–
1198	490414.01	1284357.44	053° 15' 20.95"	038° 59' 47.03"	Картометрический метод	5.00	–
1199	490422.90	1284373.60	053° 15' 21.23"	038° 59' 47.91"	Картометрический метод	5.00	–
1200	490452.48	1284388.90	053° 15' 22.19"	038° 59' 48.75"	Картометрический метод	5.00	–
1201	490461.17	1284397.78	053° 15' 22.47"	038° 59' 49.23"	Картометрический метод	5.00	–
1202	490480.42	1284419.67	053° 15' 23.08"	038° 59' 50.42"	Картометрический метод	5.00	–
1203	490502.24	1284443.91	053° 15' 23.78"	038° 59' 51.73"	Картометрический метод	5.00	–
1204	490540.55	1284465.86	053° 15' 25.02"	038° 59' 52.93"	Картометрический метод	5.00	–

					метод		
1205	490554.36	1284476.57	053° 15' 25.46"	038° 59' 53.51"	Картометрический метод	5.00	–
1206	490558.80	1284488.35	053° 15' 25.60"	038° 59' 54.15"	Картометрический метод	5.00	–
1207	490545.27	1284608.48	053° 15' 25.14"	039° 00' 00.63"	Картометрический метод	5.00	–
1208	490545.74	1284629.69	053° 15' 25.15"	039° 00' 01.77"	Картометрический метод	5.00	–
1209	490544.73	1284649.42	053° 15' 25.11"	039° 00' 02.83"	Картометрический метод	5.00	–
1210	490537.46	1284690.42	053° 15' 24.87"	039° 00' 05.04"	Картометрический метод	5.00	–
1211	490516.92	1284696.75	053° 15' 24.20"	039° 00' 05.38"	Картометрический метод	5.00	–
1212	490509.63	1284705.59	053° 15' 23.96"	039° 00' 05.85"	Картометрический метод	5.00	–
1213	490510.03	1284714.07	053° 15' 23.97"	039° 00' 06.31"	Картометрический метод	5.00	–
1214	490517.44	1284721.89	053° 15' 24.21"	039° 00' 06.73"	Картометрический метод	5.00	–
1215	490530.24	1284730.77	053° 15' 24.62"	039° 00' 07.22"	Картометрический метод	5.00	–
1216	490530.77	1284741.28	053° 15' 24.64"	039° 00' 07.78"	Картометрический метод	5.00	–
1217	490524.98	1284768.75	053° 15' 24.44"	039° 00' 09.26"	Картометрический метод	5.00	–
1218	490525.07	1284794.99	053° 15' 24.44"	039° 00' 10.68"	Картометрический метод	5.00	–
1219	490528.03	1284817.89	053° 15' 24.53"	039° 00' 11.91"	Картометрический метод	5.00	–
1220	490532.00	1284833.64	053° 15' 24.65"	039° 00' 12.77"	Картометрический метод	5.00	–
1221	490528.43	1284870.68	053° 15' 24.53"	039° 00' 14.76"	Картометрический метод	5.00	–
1222	490520.69	1284899.23	053° 15' 24.27"	039° 00' 16.30"	Картометрический метод	5.00	–
1223	490510.66	1284938.08	053° 15' 23.94"	039° 00' 18.39"	Картометрический метод	5.00	–
1224	490467.29	1285058.61	053° 15' 22.51"	039° 00' 24.88"	Картометрический метод	5.00	–
1225	490456.18	1285084.81	053° 15' 22.14"	039° 00' 26.28"	Картометрический метод	5.00	–
1226	490450.73	1285095.44	053° 15' 21.96"	039° 00' 26.86"	Картометрический метод	5.00	–
1227	490439.42	1285123.25	053° 15' 21.59"	039° 00' 28.35"	Картометрический метод	5.00	–
1228	490430.33	1285138.07	053° 15' 21.29"	039° 00' 29.15"	Картометрический метод	5.00	–
1229	490420.43	1285152.28	053° 15' 20.97"	039° 00' 29.91"	Картометрический метод	5.00	–
1230	490381.78	1285216.85	053° 15' 19.71"	039° 00' 33.38"	Картометрический метод	5.00	–
1231	490370.20	1285246.75	053° 15' 19.32"	039° 00' 34.98"	Картометрический метод	5.00	–
1232	490328.11	1285299.40	053° 15' 17.95"	039° 00' 37.81"	Картометрический метод	5.00	–
1233	490282.59	1285345.66	053° 15' 16.47"	039° 00' 40.29"	Картометрический метод	5.00	–
1234	490244.28	1285383.50	053° 15' 15.22"	039° 00' 42.31"	Картометрический метод	5.00	–
1235	490238.65	1285378.72	053° 15' 15.04"	039° 00' 42.05"	Картометрический метод	5.00	–
1236	490232.46	1285375.89	053° 15' 14.84"	039° 00' 41.90"	Картометрический метод	5.00	–
1237	490221.14	1285385.45	053° 15' 14.47"	039° 00' 42.41"	Картометрический метод	5.00	–
1238	490211.58	1285400.54	053° 15' 14.16"	039° 00' 43.22"	Картометрический метод	5.00	–
1239	490210.64	1285409.29	053° 15' 14.12"	039° 00' 43.69"	Картометрический метод	5.00	–
1240	490209.60	1285427.21	053° 15' 14.09"	039° 00' 44.65"	Картометрический метод	5.00	–
1241	490193.71	1285472.66	053° 15' 13.56"	039° 00' 47.10"	Картометрический метод	5.00	–
1242	490192.57	1285509.56	053° 15' 13.51"	039° 00' 49.09"	Картометрический метод	5.00	–

1243	490188.86	1285537.63	053° 15' 13.39"	039° 00' 50.60"	Картометрический метод	5.00	–
1244	490190.21	1285555.75	053° 15' 13.43"	039° 00' 51.58"	Картометрический метод	5.00	–
1245	490197.62	1285588.74	053° 15' 13.66"	039° 00' 53.36"	Картометрический метод	5.00	–
1246	490207.78	1285599.85	053° 15' 13.99"	039° 00' 53.97"	Картометрический метод	5.00	–
1247	490214.79	1285617.83	053° 15' 14.21"	039° 00' 54.94"	Картометрический метод	5.00	–
1248	490220.11	1285628.27	053° 15' 14.38"	039° 00' 55.50"	Картометрический метод	5.00	–
1249	490228.19	1285661.20	053° 15' 14.63"	039° 00' 57.28"	Картометрический метод	5.00	–
1250	490232.56	1285670.29	053° 15' 14.77"	039° 00' 57.77"	Картометрический метод	5.00	–
1251	490249.19	1285687.12	053° 15' 15.30"	039° 00' 58.69"	Картометрический метод	5.00	–
1252	490250.00	1285717.02	053° 15' 15.32"	039° 01' 00.30"	Картометрический метод	5.00	–
1253	490245.69	1285735.53	053° 15' 15.18"	039° 01' 01.30"	Картометрический метод	5.00	–
1254	490242.80	1285750.95	053° 15' 15.08"	039° 01' 02.13"	Картометрический метод	5.00	–
1255	490231.42	1285761.05	053° 15' 14.71"	039° 01' 02.67"	Картометрический метод	5.00	–
1256	490227.71	1285761.52	053° 15' 14.59"	039° 01' 02.69"	Картометрический метод	5.00	–
1257	490221.32	1285759.10	053° 15' 14.38"	039° 01' 02.56"	Картометрический метод	5.00	–
1258	490219.30	1285760.11	053° 15' 14.32"	039° 01' 02.61"	Картометрический метод	5.00	–
1259	490217.35	1285767.38	053° 15' 14.25"	039° 01' 03.01"	Картометрический метод	5.00	–
1260	490205.02	1285779.91	053° 15' 13.85"	039° 01' 03.68"	Картометрический метод	5.00	–
1261	490192.50	1285793.17	053° 15' 13.44"	039° 01' 04.39"	Картометрический метод	5.00	–
1262	490177.95	1285807.45	053° 15' 12.97"	039° 01' 05.15"	Картометрический метод	5.00	–
1263	490160.11	1285814.11	053° 15' 12.39"	039° 01' 05.50"	Картометрический метод	5.00	–
1264	490155.19	1285819.03	053° 15' 12.23"	039° 01' 05.77"	Картометрический метод	5.00	–
1265	490147.05	1285832.77	053° 15' 11.96"	039° 01' 06.50"	Картометрический метод	5.00	–
1266	490143.82	1285847.58	053° 15' 11.86"	039° 01' 07.30"	Картометрический метод	5.00	–
1267	490145.16	1285862.53	053° 15' 11.90"	039° 01' 08.11"	Картометрический метод	5.00	–
1268	490152.37	1285883.47	053° 15' 12.12"	039° 01' 09.24"	Картометрический метод	5.00	–
1269	490171.42	1285924.27	053° 15' 12.73"	039° 01' 11.45"	Картометрический метод	5.00	–
1270	490179.44	1285949.59	053° 15' 12.98"	039° 01' 12.82"	Картометрический метод	5.00	–
1271	490182.94	1285962.32	053° 15' 13.09"	039° 01' 13.51"	Картометрический метод	5.00	–
1272	490199.77	1285977.81	053° 15' 13.63"	039° 01' 14.35"	Картометрический метод	5.00	–
1273	490205.02	1285983.53	053° 15' 13.80"	039° 01' 14.66"	Картометрический метод	5.00	–
1274	490213.78	1285998.68	053° 15' 14.08"	039° 01' 15.48"	Картометрический метод	5.00	–
1275	490231.01	1286037.33	053° 15' 14.63"	039° 01' 17.57"	Картометрический метод	5.00	–
1276	490236.74	1286052.21	053° 15' 14.81"	039° 01' 18.38"	Картометрический метод	5.00	–
1277	490240.98	1286066.55	053° 15' 14.95"	039° 01' 19.15"	Картометрический метод	5.00	–
1278	490245.69	1286091.74	053° 15' 15.09"	039° 01' 20.51"	Картометрический метод	5.00	–
1279	490249.33	1286109.11	053° 15' 15.21"	039° 01' 21.45"	Картометрический метод	5.00	–
1280	490248.66	1286138.67	053° 15' 15.18"	039° 01' 23.04"	Картометрический метод	5.00	–
1281	490247.78	1286156.58	053° 15' 15.14"	039° 01' 24.01"	Картометрический метод	5.00	–

					метод		
1282	490255.79	1286185.06	053° 15' 15.40"	039° 01' 25.55"	Картометрический метод	5.00	–
1283	490273.37	1286220.21	053° 15' 15.96"	039° 01' 27.45"	Картометрический метод	5.00	–
1284	490302.32	1286269.37	053° 15' 16.88"	039° 01' 30.11"	Картометрический метод	5.00	–
1285	490341.17	1286339.26	053° 15' 18.12"	039° 01' 33.90"	Картометрический метод	5.00	–
1286	490351.28	1286358.38	053° 15' 18.44"	039° 01' 34.94"	Картометрический метод	5.00	–
1287	490364.94	1286391.18	053° 15' 18.88"	039° 01' 36.71"	Картометрический метод	5.00	–
1288	490383.33	1286419.05	053° 15' 19.46"	039° 01' 38.22"	Картометрический метод	5.00	–
1289	490398.54	1286438.92	053° 15' 19.95"	039° 01' 39.30"	Картометрический метод	5.00	–
1290	490413.49	1286455.28	053° 15' 20.43"	039° 01' 40.19"	Картометрический метод	5.00	–
1291	490427.50	1286467.27	053° 15' 20.88"	039° 01' 40.84"	Картометрический метод	5.00	–
1292	490452.41	1286483.83	053° 15' 21.68"	039° 01' 41.74"	Картометрический метод	5.00	–
1293	490463.46	1286488.48	053° 15' 22.04"	039° 01' 42.00"	Картометрический метод	5.00	–
1294	490475.10	1286491.51	053° 15' 22.42"	039° 01' 42.17"	Картометрический метод	5.00	–
1295	490498.07	1286491.64	053° 15' 23.16"	039° 01' 42.18"	Картометрический метод	5.00	–
1296	490505.20	1286493.93	053° 15' 23.39"	039° 01' 42.31"	Картометрический метод	5.00	–
1297	490520.56	1286503.83	053° 15' 23.88"	039° 01' 42.85"	Картометрический метод	5.00	–
1298	490534.49	1286521.34	053° 15' 24.33"	039° 01' 43.80"	Картометрический метод	5.00	–
1299	490546.41	1286545.37	053° 15' 24.71"	039° 01' 45.10"	Картометрический метод	5.00	–
1300	490548.37	1286583.42	053° 15' 24.76"	039° 01' 47.16"	Картометрический метод	5.00	–
1301	490543.11	1286597.56	053° 15' 24.59"	039° 01' 47.92"	Картометрический метод	5.00	–
1302	490537.26	1286612.24	053° 15' 24.40"	039° 01' 48.71"	Картометрический метод	5.00	–
1303	490539.81	1286631.70	053° 15' 24.47"	039° 01' 49.76"	Картометрический метод	5.00	–
1304	490548.30	1286657.08	053° 15' 24.74"	039° 01' 51.13"	Картометрический метод	5.00	–
1305	490578.46	1286698.23	053° 15' 25.71"	039° 01' 53.36"	Картометрический метод	5.00	–
1306	490603.51	1286726.71	053° 15' 26.51"	039° 01' 54.91"	Картометрический метод	5.00	–
1307	490621.63	1286747.72	053° 15' 27.09"	039° 01' 56.05"	Картометрический метод	5.00	–
1308	490645.40	1286769.53	053° 15' 27.85"	039° 01' 57.23"	Картометрический метод	5.00	–
1309	490739.13	1286857.07	053° 15' 30.86"	039° 02' 02.00"	Картометрический метод	5.00	–
1310	490755.69	1286873.97	053° 15' 31.40"	039° 02' 02.91"	Картометрический метод	5.00	–
1311	490777.98	1286895.45	053° 15' 32.11"	039° 02' 04.08"	Картометрический метод	5.00	–
1312	490798.25	1286916.93	053° 15' 32.76"	039° 02' 05.25"	Картометрический метод	5.00	–
1313	490814.88	1286938.48	053° 15' 33.29"	039° 02' 06.42"	Картометрический метод	5.00	–
1314	490828.88	1286962.58	053° 15' 33.74"	039° 02' 07.72"	Картометрический метод	5.00	–
1315	490837.57	1286989.99	053° 15' 34.02"	039° 02' 09.21"	Картометрический метод	5.00	–
1316	490840.74	1287050.52	053° 15' 34.10"	039° 02' 12.47"	Картометрический метод	5.00	–
1317	490839.52	1287086.62	053° 15' 34.05"	039° 02' 14.42"	Картометрический метод	5.00	–
1318	490826.80	1287165.46	053° 15' 33.62"	039° 02' 18.67"	Картометрический метод	5.00	–
1319	490817.37	1287248.09	053° 15' 33.30"	039° 02' 23.12"	Картометрический метод	5.00	–

1320	490809.36	1287263.64	053° 15' 33.03"	039° 02' 23.96"	Картометрический метод	5.00	–
1321	490787.14	1287293.94	053° 15' 32.31"	039° 02' 25.58"	Картометрический метод	5.00	–
1322	490779.86	1287303.57	053° 15' 32.07"	039° 02' 26.10"	Картометрический метод	5.00	–
1323	490768.75	1287316.09	053° 15' 31.71"	039° 02' 26.77"	Картометрический метод	5.00	–
1324	490755.89	1287324.98	053° 15' 31.29"	039° 02' 27.24"	Картометрический метод	5.00	–
1325	490739.06	1287338.72	053° 15' 30.74"	039° 02' 27.98"	Картометрический метод	5.00	–
1326	490722.02	1287341.01	053° 15' 30.19"	039° 02' 28.09"	Картометрический метод	5.00	–
1327	490706.33	1287345.05	053° 15' 29.68"	039° 02' 28.30"	Картометрический метод	5.00	–
1328	490661.56	1287361.28	053° 15' 28.23"	039° 02' 29.16"	Картометрический метод	5.00	–
1329	490650.38	1287362.69	053° 15' 27.87"	039° 02' 29.23"	Картометрический метод	5.00	–
1330	490643.71	1287363.77	053° 15' 27.65"	039° 02' 29.29"	Картометрический метод	5.00	–
1331	490621.09	1287373.40	053° 15' 26.92"	039° 02' 29.80"	Картометрический метод	5.00	–
1332	490611.73	1287378.72	053° 15' 26.61"	039° 02' 30.08"	Картометрический метод	5.00	–
1333	490586.75	1287399.12	053° 15' 25.80"	039° 02' 31.17"	Картометрический метод	5.00	–
1334	490559.68	1287415.55	053° 15' 24.92"	039° 02' 32.04"	Картометрический метод	5.00	–
1335	490514.50	1287437.50	053° 15' 23.45"	039° 02' 33.21"	Картометрический метод	5.00	–
1336	490472.88	1287449.22	053° 15' 22.10"	039° 02' 33.82"	Картометрический метод	5.00	–
1337	490458.94	1287447.87	053° 15' 21.65"	039° 02' 33.75"	Картометрический метод	5.00	–
1338	490445.28	1287439.79	053° 15' 21.21"	039° 02' 33.30"	Картометрический метод	5.00	–
1339	490433.49	1287429.69	053° 15' 20.84"	039° 02' 32.75"	Картометрический метод	5.00	–
1340	490416.52	1287405.11	053° 15' 20.29"	039° 02' 31.42"	Картометрический метод	5.00	–
1341	490390.87	1287341.61	053° 15' 19.48"	039° 02' 27.99"	Картометрический метод	5.00	–
1342	490373.56	1287299.73	053° 15' 18.93"	039° 02' 25.72"	Картометрический метод	5.00	–
1343	490353.16	1287235.76	053° 15' 18.29"	039° 02' 22.26"	Картометрический метод	5.00	–
1344	490340.03	1287202.43	053° 15' 17.87"	039° 02' 20.46"	Картометрический метод	5.00	–
1345	490319.96	1287166.47	053° 15' 17.23"	039° 02' 18.51"	Картометрический метод	5.00	–
1346	490308.32	1287156.11	053° 15' 16.85"	039° 02' 17.95"	Картометрический метод	5.00	–
1347	490263.34	1287124.26	053° 15' 15.41"	039° 02' 16.21"	Картометрический метод	5.00	–
1348	490233.54	1287094.95	053° 15' 14.45"	039° 02' 14.62"	Картометрический метод	5.00	–
1349	490197.71	1287070.44	053° 15' 13.30"	039° 02' 13.28"	Картометрический метод	5.00	–
1350	490181.01	1287055.35	053° 15' 12.76"	039° 02' 12.46"	Картометрический метод	5.00	–
1351	490174.28	1287042.15	053° 15' 12.55"	039° 02' 11.74"	Картометрический метод	5.00	–
1352	490161.62	1287036.50	053° 15' 12.14"	039° 02' 11.43"	Картометрический метод	5.00	–
1353	490147.88	1287035.96	053° 15' 11.70"	039° 02' 11.40"	Картометрический метод	5.00	–
1354	490134.95	1287049.70	053° 15' 11.27"	039° 02' 12.13"	Картометрический метод	5.00	–
1355	490126.06	1287070.71	053° 15' 10.98"	039° 02' 13.26"	Картометрический метод	5.00	–
1356	490111.36	1287104.06	053° 15' 10.50"	039° 02' 15.06"	Картометрический метод	5.00	–
1357	490085.23	1287152.60	053° 15' 09.64"	039° 02' 17.66"	Картометрический метод	5.00	–
1358	490068.87	1287179.13	053° 15' 09.10"	039° 02' 19.09"	Картометрический метод	5.00	–

					метод		
1359	490057.36	1287189.10	053° 15' 08.73"	039° 02' 19.62"	Картометрический метод	5.00	–
1360	489975.95	1287205.93	053° 15' 06.09"	039° 02' 20.49"	Картометрический метод	5.00	–
1361	489954.74	1287205.19	053° 15' 05.41"	039° 02' 20.44"	Картометрический метод	5.00	–
1362	489944.50	1287196.78	053° 15' 05.08"	039° 02' 19.99"	Картометрический метод	5.00	–
1363	489939.12	1287186.74	053° 15' 04.91"	039° 02' 19.44"	Картометрический метод	5.00	–
1364	489926.26	1287179.67	053° 15' 04.49"	039° 02' 19.06"	Картометрический метод	5.00	–
1365	489916.96	1287177.85	053° 15' 04.19"	039° 02' 18.95"	Картометрический метод	5.00	–
1366	489911.58	1287178.86	053° 15' 04.02"	039° 02' 19.01"	Картометрический метод	5.00	–
1367	489878.38	1287219.27	053° 15' 02.93"	039° 02' 21.17"	Картометрический метод	5.00	–
1368	489834.95	1287290.44	053° 15' 01.51"	039° 02' 24.99"	Картометрический метод	5.00	–
1369	489799.87	1287350.43	053° 15' 00.36"	039° 02' 28.21"	Картометрический метод	5.00	–
1370	489773.07	1287393.93	053° 14' 59.48"	039° 02' 30.55"	Картометрический метод	5.00	–
1371	489761.01	1287420.06	053° 14' 59.09"	039° 02' 31.95"	Картометрический метод	5.00	–
1372	489753.88	1287444.84	053° 14' 58.85"	039° 02' 33.28"	Картометрический метод	5.00	–
1373	489749.30	1287461.81	053° 14' 58.70"	039° 02' 34.20"	Картометрический метод	5.00	–
1374	489744.72	1287482.34	053° 14' 58.54"	039° 02' 35.30"	Картометрический метод	5.00	–
1375	489739.67	1287502.21	053° 14' 58.37"	039° 02' 36.37"	Картометрический метод	5.00	–
1376	489738.86	1287540.12	053° 14' 58.34"	039° 02' 38.42"	Картометрический метод	5.00	–
1377	489741.88	1287602.37	053° 14' 58.42"	039° 02' 41.78"	Картометрический метод	5.00	–
1378	489743.24	1287630.28	053° 14' 58.46"	039° 02' 43.28"	Картометрический метод	5.00	–
1379	489745.33	1287663.81	053° 14' 58.52"	039° 02' 45.09"	Картометрический метод	5.00	–
1380	489750.58	1287690.81	053° 14' 58.68"	039° 02' 46.55"	Картометрический метод	5.00	–
1381	489765.39	1287727.68	053° 14' 59.15"	039° 02' 48.54"	Картометрический метод	5.00	–
1382	489793.67	1287770.24	053° 15' 00.05"	039° 02' 50.85"	Картометрический метод	5.00	–
1383	489810.78	1287794.04	053° 15' 00.60"	039° 02' 52.14"	Картометрический метод	5.00	–
1384	489822.49	1287816.84	053° 15' 00.97"	039° 02' 53.38"	Картометрический метод	5.00	–
1385	489835.69	1287854.81	053° 15' 01.39"	039° 02' 55.43"	Картометрический метод	5.00	–
1386	489849.16	1287877.44	053° 15' 01.82"	039° 02' 56.66"	Картометрический метод	5.00	–
1387	489854.28	1287901.14	053° 15' 01.98"	039° 02' 57.94"	Картометрический метод	5.00	–
1388	489855.42	1287917.73	053° 15' 02.01"	039° 02' 58.83"	Картометрический метод	5.00	–
1389	489848.62	1287933.47	053° 15' 01.79"	039° 02' 59.68"	Картометрический метод	5.00	–
1390	489834.34	1287949.11	053° 15' 01.32"	039° 03' 00.52"	Картометрический метод	5.00	–
1391	489794.95	1287982.11	053° 15' 00.04"	039° 03' 02.28"	Картометрический метод	5.00	–
1392	489773.47	1288026.82	053° 14' 59.33"	039° 03' 04.68"	Картометрический метод	5.00	–
1393	489754.07	1288052.26	053° 14' 58.70"	039° 03' 06.04"	Картометрический метод	5.00	–
1394	489751.38	1288067.07	053° 14' 58.61"	039° 03' 06.84"	Картометрический метод	5.00	–
1395	489756.50	1288095.35	053° 14' 58.77"	039° 03' 08.37"	Картометрический метод	5.00	–
1396	489763.77	1288134.14	053° 14' 58.99"	039° 03' 10.46"	Картометрический метод	5.00	–



1397	489775.89	1288160.81	053° 14' 59.38"	039° 03' 11.91"	Картометрический метод	5.00	–
1398	489794.48	1288191.25	053° 14' 59.97"	039° 03' 13.56"	Картометрический метод	5.00	–
1399	489811.99	1288226.80	053° 15' 00.53"	039° 03' 15.48"	Картометрический метод	5.00	–
1400	489834.75	1288278.65	053° 15' 01.25"	039° 03' 18.29"	Картометрический метод	5.00	–
1401	489839.53	1288284.64	053° 15' 01.40"	039° 03' 18.61"	Картометрический метод	5.00	–
1402	489846.46	1288293.80	053° 15' 01.63"	039° 03' 19.11"	Картометрический метод	5.00	–
1403	489872.93	1288337.10	053° 15' 02.47"	039° 03' 21.46"	Картометрический метод	5.00	–
1404	489879.06	1288342.09	053° 15' 02.67"	039° 03' 21.73"	Картометрический метод	5.00	–
1405	489897.24	1288342.90	053° 15' 03.26"	039° 03' 21.78"	Картометрический метод	5.00	–
1406	489903.16	1288347.34	053° 15' 03.45"	039° 03' 22.02"	Картометрический метод	5.00	–
1407	489919.46	1288386.53	053° 15' 03.96"	039° 03' 24.14"	Картометрический метод	5.00	–
1408	489922.42	1288418.86	053° 15' 04.05"	039° 03' 25.89"	Картометрический метод	5.00	–
1409	489913.39	1288486.52	053° 15' 03.74"	039° 03' 29.53"	Картометрический метод	5.00	–
1410	489910.36	1288507.05	053° 15' 03.64"	039° 03' 30.64"	Картометрический метод	5.00	–
1411	489914.27	1288551.22	053° 15' 03.75"	039° 03' 33.02"	Картометрический метод	5.00	–
1412	489914.07	1288567.86	053° 15' 03.74"	039° 03' 33.92"	Картометрический метод	5.00	–
1413	489912.18	1288591.42	053° 15' 03.67"	039° 03' 35.19"	Картометрический метод	5.00	–
1414	489902.15	1288640.65	053° 15' 03.34"	039° 03' 37.84"	Картометрический метод	5.00	–
1415	489887.27	1288707.58	053° 15' 02.84"	039° 03' 41.44"	Картометрический метод	5.00	–
1416	489873.13	1288764.07	053° 15' 02.37"	039° 03' 44.48"	Картометрический метод	5.00	–
1417	489843.23	1288823.06	053° 15' 01.38"	039° 03' 47.65"	Картометрический метод	5.00	–
1418	489836.50	1288840.13	053° 15' 01.16"	039° 03' 48.57"	Картометрический метод	5.00	–
1419	489831.65	1288863.57	053° 15' 01.00"	039° 03' 49.83"	Картометрический метод	5.00	–
1420	489824.92	1288884.04	053° 15' 00.78"	039° 03' 50.93"	Картометрический метод	5.00	–
1421	489811.45	1288912.05	053° 15' 00.33"	039° 03' 52.44"	Картометрический метод	5.00	–
1422	489799.26	1288944.66	053° 14' 59.93"	039° 03' 54.19"	Картометрический метод	5.00	–
1423	489793.27	1288980.55	053° 14' 59.73"	039° 03' 56.12"	Картометрический метод	5.00	–
1424	489777.24	1288996.24	053° 14' 59.20"	039° 03' 56.96"	Картометрический метод	5.00	–
1425	489773.88	1289002.37	053° 14' 59.09"	039° 03' 57.29"	Картометрический метод	5.00	–
1426	489771.65	1289057.18	053° 14' 59.01"	039° 04' 00.25"	Картометрический метод	5.00	–
1427	489778.05	1289070.44	053° 14' 59.21"	039° 04' 00.96"	Картометрический метод	5.00	–
1428	489790.17	1289085.52	053° 14' 59.60"	039° 04' 01.78"	Картометрический метод	5.00	–
1429	489789.09	1289096.03	053° 14' 59.56"	039° 04' 02.35"	Картометрический метод	5.00	–
1430	489787.74	1289101.95	053° 14' 59.52"	039° 04' 02.67"	Картометрический метод	5.00	–
1431	489785.79	1289147.34	053° 14' 59.44"	039° 04' 05.12"	Картометрический метод	5.00	–
1432	489773.81	1289192.32	053° 14' 59.04"	039° 04' 07.54"	Картометрический метод	5.00	–
1433	489775.56	1289212.25	053° 14' 59.09"	039° 04' 08.61"	Картометрический метод	5.00	–
1434	489764.31	1289239.93	053° 14' 58.72"	039° 04' 10.10"	Картометрический метод	5.00	–
1435	489736.57	1289300.53	053° 14' 57.81"	039° 04' 13.36"	Картометрический метод	5.00	–

					метод		
1436	489716.98	1289331.24	053° 14' 57.17"	039° 04' 15.00"	Картометрический метод	5.00	–
1437	489705.05	1289337.37	053° 14' 56.78"	039° 04' 15.33"	Картометрический метод	5.00	–
1438	489686.73	1289340.88	053° 14' 56.18"	039° 04' 15.51"	Картометрический метод	5.00	–
1439	489672.67	1289347.46	053° 14' 55.73"	039° 04' 15.86"	Картометрический метод	5.00	–
1440	489659.80	1289360.00	053° 14' 55.31"	039° 04' 16.53"	Картометрический метод	5.00	–
1441	489634.75	1289392.32	053° 14' 54.49"	039° 04' 18.26"	Картометрический метод	5.00	–
1442	489619.39	1289424.65	053° 14' 53.98"	039° 04' 20.00"	Картометрический метод	5.00	–
1443	489598.38	1289451.31	053° 14' 53.30"	039° 04' 21.43"	Картометрический метод	5.00	–
1444	489586.26	1289465.05	053° 14' 52.90"	039° 04' 22.16"	Картометрический метод	5.00	–
1445	489566.06	1289496.57	053° 14' 52.24"	039° 04' 23.85"	Картометрический метод	5.00	–
1446	489563.91	1289504.11	053° 14' 52.17"	039° 04' 24.26"	Картометрический метод	5.00	–
1447	489568.75	1289508.69	053° 14' 52.32"	039° 04' 24.51"	Картометрический метод	5.00	–
1448	489569.56	1289512.73	053° 14' 52.35"	039° 04' 24.72"	Картометрический метод	5.00	–
1449	489560.67	1289531.31	053° 14' 52.06"	039° 04' 25.72"	Картометрический метод	5.00	–
1450	489551.52	1289550.17	053° 14' 51.76"	039° 04' 26.74"	Картометрический метод	5.00	–
1451	489549.36	1289561.48	053° 14' 51.68"	039° 04' 27.35"	Картометрический метод	5.00	–
1452	489558.25	1289579.26	053° 14' 51.97"	039° 04' 28.31"	Картометрический метод	5.00	–
1453	489562.02	1289596.77	053° 14' 52.08"	039° 04' 29.25"	Картометрический метод	5.00	–
1454	489559.87	1289614.81	053° 14' 52.01"	039° 04' 30.23"	Картометрический метод	5.00	–
1455	489551.52	1289622.90	053° 14' 51.74"	039° 04' 30.66"	Картометрический метод	5.00	–
1456	489533.29	1289625.96	053° 14' 51.15"	039° 04' 30.82"	Картометрический метод	5.00	–
1457	489530.26	1289628.12	053° 14' 51.05"	039° 04' 30.93"	Картометрический метод	5.00	–
1458	489519.08	1289655.52	053° 14' 50.68"	039° 04' 32.40"	Картометрический метод	5.00	–
1459	489511.07	1289678.89	053° 14' 50.41"	039° 04' 33.66"	Картометрический метод	5.00	–
1460	489482.65	1289763.46	053° 14' 49.47"	039° 04' 38.21"	Картометрический метод	5.00	–
1461	489476.25	1289783.80	053° 14' 49.26"	039° 04' 39.30"	Картометрический метод	5.00	–
1462	489477.47	1289796.32	053° 14' 49.29"	039° 04' 39.98"	Картометрический метод	5.00	–
1463	489470.46	1289817.33	053° 14' 49.06"	039° 04' 41.11"	Картометрический метод	5.00	–
1464	489459.89	1289905.74	053° 14' 48.70"	039° 04' 45.87"	Картометрический метод	5.00	–
1465	489456.39	1289920.08	053° 14' 48.58"	039° 04' 46.64"	Картометрический метод	5.00	–
1466	489454.17	1289932.14	053° 14' 48.50"	039° 04' 47.29"	Картометрический метод	5.00	–
1467	489442.05	1289946.61	053° 14' 48.11"	039° 04' 48.07"	Картометрический метод	5.00	–
1468	489428.71	1289952.61	053° 14' 47.68"	039° 04' 48.38"	Картометрический метод	5.00	–
1469	489416.46	1289976.04	053° 14' 47.27"	039° 04' 49.64"	Картометрический метод	5.00	–
1470	489412.79	1290012.39	053° 14' 47.14"	039° 04' 51.60"	Картометрический метод	5.00	–
1471	489397.44	1290058.45	053° 14' 46.64"	039° 04' 54.08"	Картометрический метод	5.00	–
1472	489378.32	1290112.32	053° 14' 46.00"	039° 04' 56.97"	Картометрический метод	5.00	–
1473	489368.35	1290132.26	053° 14' 45.67"	039° 04' 58.04"	Картометрический метод	5.00	–

1474	489352.73	1290146.80	053° 14' 45.16"	039° 04' 58.82"	Картометрический метод	5.00	–
1475	489328.75	1290156.50	053° 14' 44.39"	039° 04' 59.33"	Картометрический метод	5.00	–
1476	489301.82	1290159.73	053° 14' 43.51"	039° 04' 59.50"	Картометрический метод	5.00	–
1477	489275.96	1290164.58	053° 14' 42.68"	039° 04' 59.75"	Картометрический метод	5.00	–
1478	489246.87	1290163.77	053° 14' 41.74"	039° 04' 59.69"	Картометрический метод	5.00	–
1479	489233.13	1290163.50	053° 14' 41.29"	039° 04' 59.67"	Картометрический метод	5.00	–
1480	489219.66	1290169.16	053° 14' 40.85"	039° 04' 59.97"	Картометрический метод	5.00	–
1481	489203.23	1290175.89	053° 14' 40.32"	039° 05' 00.32"	Картометрический метод	5.00	–
1482	489193.00	1290169.16	053° 14' 39.99"	039° 04' 59.95"	Картометрический метод	5.00	–
1483	489184.11	1290162.69	053° 14' 39.71"	039° 04' 59.60"	Картометрический метод	5.00	–
1484	489176.03	1290164.85	053° 14' 39.44"	039° 04' 59.71"	Картометрический метод	5.00	–
1485	489162.02	1290174.55	053° 14' 38.99"	039° 05' 00.23"	Картометрический метод	5.00	–
1486	489155.02	1290184.24	053° 14' 38.76"	039° 05' 00.75"	Картометрический метод	5.00	–
1487	489153.40	1290198.25	053° 14' 38.70"	039° 05' 01.51"	Картометрический метод	5.00	–
1488	489151.78	1290204.44	053° 14' 38.65"	039° 05' 01.84"	Картометрический метод	5.00	–
1489	489136.16	1290208.48	053° 14' 38.14"	039° 05' 02.05"	Картометрический метод	5.00	–
1490	489125.10	1290203.56	053° 14' 37.79"	039° 05' 01.78"	Картометрический метод	5.00	–
1491	489116.77	1290214.14	053° 14' 37.51"	039° 05' 02.35"	Картометрический метод	5.00	–
1492	489076.63	1290231.92	053° 14' 36.21"	039° 05' 03.29"	Картометрический метод	5.00	–
1493	489028.15	1290254.55	053° 14' 34.64"	039° 05' 04.48"	Картометрический метод	5.00	–
1494	488979.45	1290281.88	053° 14' 33.05"	039° 05' 05.94"	Картометрический метод	5.00	–
1495	488965.39	1290285.79	053° 14' 32.60"	039° 05' 06.14"	Картометрический метод	5.00	–
1496	488952.12	1290286.39	053° 14' 32.17"	039° 05' 06.17"	Картометрический метод	5.00	–
1497	488941.95	1290290.64	053° 14' 31.84"	039° 05' 06.39"	Картометрический метод	5.00	–
1498	488931.18	1290295.76	053° 14' 31.49"	039° 05' 06.66"	Картометрический метод	5.00	–
1499	488912.86	1290293.87	053° 14' 30.90"	039° 05' 06.55"	Картометрический метод	5.00	–
1500	488896.70	1290292.26	053° 14' 30.37"	039° 05' 06.46"	Картометрический метод	5.00	–
1501	488882.15	1290295.49	053° 14' 29.90"	039° 05' 06.63"	Картометрический метод	5.00	–
1502	488873.27	1290304.65	053° 14' 29.61"	039° 05' 07.12"	Картометрический метод	5.00	–
1503	488865.99	1290313.54	053° 14' 29.38"	039° 05' 07.59"	Картометрический метод	5.00	–
1504	488856.30	1290317.58	053° 14' 29.06"	039° 05' 07.80"	Картометрический метод	5.00	–
1505	488840.67	1290319.73	053° 14' 28.56"	039° 05' 07.91"	Картометрический метод	5.00	–
1506	488824.00	1290312.94	053° 14' 28.02"	039° 05' 07.54"	Картометрический метод	5.00	–
1507	488812.39	1290321.62	053° 14' 27.64"	039° 05' 08.00"	Картометрический метод	5.00	–
1508	488794.61	1290322.15	053° 14' 27.06"	039° 05' 08.02"	Картометрический метод	5.00	–
1509	488780.88	1290325.66	053° 14' 26.62"	039° 05' 08.21"	Картометрический метод	5.00	–
1510	488771.99	1290331.04	053° 14' 26.33"	039° 05' 08.49"	Картометрический метод	5.00	–
1511	488760.94	1290343.43	053° 14' 25.97"	039° 05' 09.16"	Картометрический метод	5.00	–
1512	488748.82	1290350.71	053° 14' 25.58"	039° 05' 09.54"	Картометрический метод	5.00	–

					метод		
1513	488735.89	1290356.09	053° 14' 25.16"	039° 05' 09.83"	Картометрический метод	5.00	–
1514	488727.81	1290366.60	053° 14' 24.89"	039° 05' 10.39"	Картометрический метод	5.00	–
1515	488723.50	1290374.95	053° 14' 24.75"	039° 05' 10.84"	Картометрический метод	5.00	–
1516	488714.76	1290383.96	053° 14' 24.46"	039° 05' 11.32"	Картометрический метод	5.00	–
1517	488697.37	1290392.73	053° 14' 23.90"	039° 05' 11.78"	Картометрический метод	5.00	–
1518	488680.67	1290398.11	053° 14' 23.36"	039° 05' 12.07"	Картометрический метод	5.00	–
1519	488663.45	1290405.30	053° 14' 22.80"	039° 05' 12.45"	Картометрический метод	5.00	–
1520	488657.05	1290411.23	053° 14' 22.59"	039° 05' 12.76"	Картометрический метод	5.00	–
1521	488650.79	1290417.02	053° 14' 22.39"	039° 05' 13.07"	Картометрический метод	5.00	–
1522	488642.31	1290426.98	053° 14' 22.11"	039° 05' 13.61"	Картометрический метод	5.00	–
1523	488632.07	1290435.94	053° 14' 21.78"	039° 05' 14.08"	Картометрический метод	5.00	–
1524	488615.44	1290446.44	053° 14' 21.24"	039° 05' 14.64"	Картометрический метод	5.00	–
1525	488605.27	1290451.43	053° 14' 20.90"	039° 05' 14.91"	Картометрический метод	5.00	–
1526	488598.52	1290453.06	053° 14' 20.69"	039° 05' 14.99"	Картометрический метод	5.00	–
1527	488590.44	1290453.87	053° 14' 20.42"	039° 05' 15.03"	Картометрический метод	5.00	–
1528	488580.74	1290455.76	053° 14' 20.11"	039° 05' 15.13"	Картометрический метод	5.00	–
1529	488564.58	1290468.42	053° 14' 19.58"	039° 05' 15.81"	Картометрический метод	5.00	–
1530	488542.76	1290493.74	053° 14' 18.87"	039° 05' 17.16"	Картометрический метод	5.00	–
1531	488519.60	1290532.26	053° 14' 18.11"	039° 05' 19.23"	Картометрический метод	5.00	–
1532	488501.01	1290560.00	053° 14' 17.50"	039° 05' 20.71"	Картометрический метод	5.00	–
1533	488492.66	1290580.20	053° 14' 17.23"	039° 05' 21.80"	Картометрический метод	5.00	–
1534	488485.15	1290604.34	053° 14' 16.98"	039° 05' 23.10"	Картометрический метод	5.00	–
1535	488484.81	1290616.40	053° 14' 16.96"	039° 05' 23.75"	Картометрический метод	5.00	–
1536	488487.30	1290643.80	053° 14' 17.04"	039° 05' 25.23"	Картометрический метод	5.00	–
1537	488488.24	1290651.14	053° 14' 17.06"	039° 05' 25.62"	Картометрический метод	5.00	–
1538	488494.77	1290679.96	053° 14' 17.27"	039° 05' 27.18"	Картометрический метод	5.00	–
1539	488498.68	1290705.35	053° 14' 17.39"	039° 05' 28.55"	Картометрический метод	5.00	–
1540	488507.23	1290728.64	053° 14' 17.66"	039° 05' 29.81"	Картометрический метод	5.00	–
1541	488516.59	1290742.04	053° 14' 17.96"	039° 05' 30.54"	Картометрический метод	5.00	–
1542	488542.22	1290760.13	053° 14' 18.78"	039° 05' 31.52"	Картометрический метод	5.00	–
1543	488557.85	1290772.79	053° 14' 19.28"	039° 05' 32.21"	Картометрический метод	5.00	–
1544	488572.61	1290792.88	053° 14' 19.75"	039° 05' 33.30"	Картометрический метод	5.00	–
1545	488579.75	1290811.74	053° 14' 19.98"	039° 05' 34.32"	Картометрический метод	5.00	–
1546	488598.27	1290861.30	053° 14' 20.57"	039° 05' 37.00"	Картометрический метод	5.00	–
1547	488601.50	1290873.69	053° 14' 20.67"	039° 05' 37.67"	Картометрический метод	5.00	–
1548	488606.08	1290881.97	053° 14' 20.81"	039° 05' 38.12"	Картометрический метод	5.00	–
1549	488611.94	1290892.94	053° 14' 21.00"	039° 05' 38.72"	Картометрический метод	5.00	–
1550	488637.58	1290933.06	053° 14' 21.82"	039° 05' 40.89"	Картометрический метод	5.00	–

1551	488643.23	1290951.11	053° 14' 22.00"	039° 05' 41.87"	Картометрический метод	5.00	–
1552	488650.77	1291000.40	053° 14' 22.23"	039° 05' 44.53"	Картометрический метод	5.00	–
1553	488655.62	1291017.37	053° 14' 22.38"	039° 05' 45.45"	Картометрический метод	5.00	–
1554	488663.85	1291031.05	053° 14' 22.64"	039° 05' 46.19"	Картометрический метод	5.00	–
1555	488712.13	1291088.82	053° 14' 24.19"	039° 05' 49.32"	Картометрический метод	5.00	–
1556	488734.55	1291113.54	053° 14' 24.90"	039° 05' 50.67"	Картометрический метод	5.00	–
1557	488767.95	1291145.32	053° 14' 25.98"	039° 05' 52.40"	Картометрический метод	5.00	–
1558	488794.34	1291167.68	053° 14' 26.82"	039° 05' 53.61"	Картометрический метод	5.00	–
1559	488817.65	1291182.75	053° 14' 27.57"	039° 05' 54.44"	Картометрический метод	5.00	–
1560	488852.53	1291199.46	053° 14' 28.70"	039° 05' 55.35"	Картометрический метод	5.00	–
1561	488908.28	1291238.79	053° 14' 30.49"	039° 05' 57.50"	Картометрический метод	5.00	–
1562	488954.34	1291266.53	053° 14' 31.97"	039° 05' 59.02"	Картометрический метод	5.00	–
1563	488979.66	1291285.93	053° 14' 32.78"	039° 06' 00.08"	Картометрический метод	5.00	–
1564	489011.18	1291310.98	053° 14' 33.80"	039° 06' 01.44"	Картометрический метод	5.00	–
1565	489034.07	1291335.49	053° 14' 34.53"	039° 06' 02.77"	Картометрический метод	5.00	–
1566	489057.51	1291368.35	053° 14' 35.28"	039° 06' 04.56"	Картометрический метод	5.00	–
1567	489077.71	1291393.40	053° 14' 35.93"	039° 06' 05.92"	Картометрический метод	5.00	–
1568	489089.56	1291415.49	053° 14' 36.30"	039° 06' 07.11"	Картометрический метод	5.00	–
1569	489089.56	1291432.19	053° 14' 36.30"	039° 06' 08.01"	Картометрический метод	5.00	–
1570	489091.99	1291451.58	053° 14' 36.37"	039° 06' 09.06"	Картометрический метод	5.00	–
1571	489097.10	1291472.86	053° 14' 36.53"	039° 06' 10.21"	Картометрический метод	5.00	–
1572	489099.53	1291501.14	053° 14' 36.60"	039° 06' 11.74"	Картометрический метод	5.00	–
1573	489099.53	1291520.54	053° 14' 36.60"	039° 06' 12.78"	Картометрический метод	5.00	–
1574	489093.60	1291541.01	053° 14' 36.40"	039° 06' 13.88"	Картометрический метод	5.00	–
1575	489087.14	1291565.25	053° 14' 36.18"	039° 06' 15.19"	Картометрический метод	5.00	–
1576	489079.85	1291595.65	053° 14' 35.94"	039° 06' 16.82"	Картометрический метод	5.00	–
1577	489081.21	1291606.46	053° 14' 35.98"	039° 06' 17.41"	Картометрический метод	5.00	–
1578	489082.83	1291617.51	053° 14' 36.03"	039° 06' 18.00"	Картометрический метод	5.00	–
1579	489074.75	1291656.57	053° 14' 35.76"	039° 06' 20.11"	Картометрический метод	5.00	–
1580	489070.98	1291676.50	053° 14' 35.63"	039° 06' 21.18"	Картометрический метод	5.00	–
1581	489063.43	1291693.74	053° 14' 35.38"	039° 06' 22.10"	Картометрический метод	5.00	–
1582	489057.78	1291703.97	053° 14' 35.19"	039° 06' 22.65"	Картометрический метод	5.00	–
1583	489052.12	1291713.67	053° 14' 35.01"	039° 06' 23.17"	Картометрический метод	5.00	–
1584	489037.85	1291719.87	053° 14' 34.54"	039° 06' 23.50"	Картометрический метод	5.00	–
1585	489003.91	1291724.71	053° 14' 33.45"	039° 06' 23.75"	Картометрический метод	5.00	–
1586	488955.15	1291721.48	053° 14' 31.87"	039° 06' 23.55"	Картометрический метод	5.00	–
1587	488927.20	1291718.41	053° 14' 30.97"	039° 06' 23.37"	Картометрический метод	5.00	–
1588	488911.52	1291714.21	053° 14' 30.46"	039° 06' 23.14"	Картометрический метод	5.00	–
1589	488890.51	1291705.32	053° 14' 29.78"	039° 06' 22.65"	Картометрический метод	5.00	–

					метод		
1590	488882.69	1291699.66	053° 14' 29.53"	039° 06' 22.34"	Картометрический метод	5.00	–
1591	488875.96	1291694.01	053° 14' 29.32"	039° 06' 22.03"	Картометрический метод	5.00	–
1592	488865.19	1291691.04	053° 14' 28.97"	039° 06' 21.87"	Картометрический метод	5.00	–
1593	488844.98	1291698.32	053° 14' 28.31"	039° 06' 22.25"	Картометрический метод	5.00	–
1594	488831.25	1291705.59	053° 14' 27.87"	039° 06' 22.63"	Картометрический метод	5.00	–
1595	488817.78	1291712.86	053° 14' 27.43"	039° 06' 23.02"	Картометрический метод	5.00	–
1596	488797.31	1291712.59	053° 14' 26.77"	039° 06' 23.00"	Картометрический метод	5.00	–
1597	488760.94	1291716.63	053° 14' 25.59"	039° 06' 23.20"	Картометрический метод	5.00	–
1598	488736.43	1291715.82	053° 14' 24.80"	039° 06' 23.14"	Картометрический метод	5.00	–
1599	488703.84	1291717.71	053° 14' 23.74"	039° 06' 23.23"	Картометрический метод	5.00	–
1600	488672.05	1291718.52	053° 14' 22.71"	039° 06' 23.26"	Картометрический метод	5.00	–
1601	488661.82	1291717.44	053° 14' 22.38"	039° 06' 23.19"	Картометрический метод	5.00	–
1602	488649.43	1291713.67	053° 14' 21.98"	039° 06' 22.98"	Картометрический метод	5.00	–
1603	488611.72	1291716.09	053° 14' 20.76"	039° 06' 23.10"	Картометрический метод	5.00	–
1604	488576.70	1291710.44	053° 14' 19.63"	039° 06' 22.78"	Картометрический метод	5.00	–
1605	488565.95	1291704.74	053° 14' 19.29"	039° 06' 22.46"	Картометрический метод	5.00	–
1606	488529.29	1291691.85	053° 14' 18.10"	039° 06' 21.75"	Картометрический метод	5.00	–
1607	488502.90	1291687.54	053° 14' 17.25"	039° 06' 21.51"	Картометрический метод	5.00	–
1608	488480.27	1291687.00	053° 14' 16.52"	039° 06' 21.47"	Картометрический метод	5.00	–
1609	488449.56	1291692.39	053° 14' 15.52"	039° 06' 21.74"	Картометрический метод	5.00	–
1610	488436.63	1291699.93	053° 14' 15.10"	039° 06' 22.14"	Картометрический метод	5.00	–
1611	488421.82	1291718.25	053° 14' 14.62"	039° 06' 23.12"	Картометрический метод	5.00	–
1612	488406.46	1291723.37	053° 14' 14.12"	039° 06' 23.39"	Картометрический метод	5.00	–
1613	488383.84	1291727.95	053° 14' 13.39"	039° 06' 23.63"	Картометрический метод	5.00	–
1614	488370.91	1291729.83	053° 14' 12.97"	039° 06' 23.73"	Картометрический метод	5.00	–
1615	488351.78	1291736.84	053° 14' 12.35"	039° 06' 24.09"	Картометрический метод	5.00	–
1616	488327.81	1291754.61	053° 14' 11.57"	039° 06' 25.04"	Картометрический метод	5.00	–
1617	488303.30	1291771.58	053° 14' 10.77"	039° 06' 25.94"	Картометрический метод	5.00	–
1618	488266.13	1291803.37	053° 14' 09.56"	039° 06' 27.64"	Картометрический метод	5.00	–
1619	488237.31	1291834.61	053° 14' 08.62"	039° 06' 29.31"	Картометрический метод	5.00	–
1620	488200.40	1291876.63	053° 14' 07.41"	039° 06' 31.56"	Картометрический метод	5.00	–
1621	488172.93	1291912.46	053° 14' 06.51"	039° 06' 33.48"	Картометрический метод	5.00	–
1622	488158.11	1291938.32	053° 14' 06.03"	039° 06' 34.86"	Картометрический метод	5.00	–
1623	488124.18	1291994.88	053° 14' 04.91"	039° 06' 37.90"	Картометрический метод	5.00	–
1624	488088.62	1292054.41	053° 14' 03.75"	039° 06' 41.09"	Картометрический метод	5.00	–
1625	488061.41	1292101.28	053° 14' 02.85"	039° 06' 43.60"	Картометрический метод	5.00	–
1626	488042.83	1292146.53	053° 14' 02.24"	039° 06' 46.04"	Картометрический метод	5.00	–
1627	488032.05	1292187.21	053° 14' 01.88"	039° 06' 48.22"	Картометрический метод	5.00	–

1628	488019.39	1292245.93	053° 14' 01.45"	039° 06' 51.38"	Картометрический метод	5.00	–
1629	488009.43	1292295.49	053° 14' 01.12"	039° 06' 54.05"	Картометрический метод	5.00	–
1630	488001.08	1292366.33	053° 14' 00.83"	039° 06' 57.86"	Картометрический метод	5.00	–
1631	487993.80	1292411.58	053° 14' 00.58"	039° 07' 00.30"	Картометрический метод	5.00	–
1632	487994.88	1292439.33	053° 14' 00.61"	039° 07' 01.80"	Картометрический метод	5.00	–
1633	487999.73	1292478.11	053° 14' 00.75"	039° 07' 03.89"	Картометрический метод	5.00	–
1634	488006.06	1292493.87	053° 14' 00.95"	039° 07' 04.74"	Картометрический метод	5.00	–
1635	488010.91	1292498.59	053° 14' 01.11"	039° 07' 05.00"	Картометрический метод	5.00	–
1636	488015.35	1292496.57	053° 14' 01.25"	039° 07' 04.89"	Картометрический метод	5.00	–
1637	488016.57	1292490.10	053° 14' 01.29"	039° 07' 04.54"	Картометрический метод	5.00	–
1638	488019.80	1292487.27	053° 14' 01.40"	039° 07' 04.39"	Картометрический метод	5.00	–
1639	488023.84	1292486.87	053° 14' 01.53"	039° 07' 04.37"	Картометрический метод	5.00	–
1640	488031.78	1292489.43	053° 14' 01.78"	039° 07' 04.52"	Картометрический метод	5.00	–
1641	488039.87	1292499.66	053° 14' 02.04"	039° 07' 05.07"	Картометрический метод	5.00	–
1642	488043.23	1292508.28	053° 14' 02.15"	039° 07' 05.54"	Картометрический метод	5.00	–
1643	488042.83	1292520.81	053° 14' 02.13"	039° 07' 06.21"	Картометрический метод	5.00	–
1644	488043.50	1292532.26	053° 14' 02.15"	039° 07' 06.83"	Картометрический метод	5.00	–
1645	488049.70	1292553.13	053° 14' 02.35"	039° 07' 07.96"	Картометрический метод	5.00	–
1646	488056.97	1292581.28	053° 14' 02.57"	039° 07' 09.48"	Картометрический метод	5.00	–
1647	488063.84	1292592.59	053° 14' 02.79"	039° 07' 10.09"	Картометрический метод	5.00	–
1648	488075.82	1292605.52	053° 14' 03.18"	039° 07' 10.80"	Картометрический метод	5.00	–
1649	488089.16	1292615.62	053° 14' 03.60"	039° 07' 11.35"	Картометрический метод	5.00	–
1650	488103.70	1292623.70	053° 14' 04.07"	039° 07' 11.79"	Картометрический метод	5.00	–
1651	488119.46	1292626.94	053° 14' 04.58"	039° 07' 11.97"	Картометрический метод	5.00	–
1652	488137.10	1292633.27	053° 14' 05.15"	039° 07' 12.32"	Картометрический метод	5.00	–
1653	488152.73	1292637.71	053° 14' 05.65"	039° 07' 12.57"	Картометрический метод	5.00	–
1654	488171.45	1292639.06	053° 14' 06.26"	039° 07' 12.65"	Картометрический метод	5.00	–
1655	488209.16	1292636.90	053° 14' 07.48"	039° 07' 12.55"	Картометрический метод	5.00	–
1656	488225.59	1292634.48	053° 14' 08.01"	039° 07' 12.43"	Картометрический метод	5.00	–
1657	488240.38	1292631.81	053° 14' 08.49"	039° 07' 12.29"	Картометрический метод	5.00	–
1658	488262.09	1292622.76	053° 14' 09.20"	039° 07' 11.81"	Картометрический метод	5.00	–
1659	488276.77	1292613.87	053° 14' 09.67"	039° 07' 11.34"	Картометрический метод	5.00	–
1660	488284.85	1292605.79	053° 14' 09.94"	039° 07' 10.91"	Картометрический метод	5.00	–
1661	488301.14	1292595.29	053° 14' 10.47"	039° 07' 10.35"	Картометрический метод	5.00	–
1662	488310.30	1292588.28	053° 14' 10.76"	039° 07' 09.98"	Картометрический метод	5.00	–
1663	488314.88	1292575.35	053° 14' 10.92"	039° 07' 09.28"	Картометрический метод	5.00	–
1664	488327.81	1292564.31	053° 14' 11.34"	039° 07' 08.69"	Картометрический метод	5.00	–
1665	488348.82	1292553.54	053° 14' 12.02"	039° 07' 08.12"	Картометрический метод	5.00	–
1666	488369.83	1292546.26	053° 14' 12.70"	039° 07' 07.74"	Картометрический метод	5.00	–

					метод		
1667	488377.10	1292541.68	053° 14' 12.94"	039° 07' 07.50"	Картометрический метод	5.00	–
1668	488386.80	1292540.61	053° 14' 13.25"	039° 07' 07.44"	Картометрический метод	5.00	–
1669	488403.50	1292533.60	053° 14' 13.80"	039° 07' 07.08"	Картометрический метод	5.00	–
1670	488430.98	1292516.09	053° 14' 14.69"	039° 07' 06.14"	Картометрический метод	5.00	–
1671	488447.95	1292503.70	053° 14' 15.24"	039° 07' 05.48"	Картометрический метод	5.00	–
1672	488467.34	1292492.66	053° 14' 15.87"	039° 07' 04.90"	Картометрический метод	5.00	–
1673	488488.35	1292484.58	053° 14' 16.55"	039° 07' 04.47"	Картометрический метод	5.00	–
1674	488527.95	1292477.85	053° 14' 17.84"	039° 07' 04.13"	Картометрический метод	5.00	–
1675	488546.80	1292474.88	053° 14' 18.45"	039° 07' 03.98"	Картометрический метод	5.00	–
1676	488579.93	1292479.73	053° 14' 19.52"	039° 07' 04.26"	Картометрический метод	5.00	–
1677	488606.60	1292485.39	053° 14' 20.38"	039° 07' 04.57"	Картометрический метод	5.00	–
1678	488630.84	1292495.62	053° 14' 21.16"	039° 07' 05.14"	Картометрический метод	5.00	–
1679	488659.93	1292493.47	053° 14' 22.10"	039° 07' 05.03"	Картометрический метод	5.00	–
1680	488698.18	1292488.35	053° 14' 23.34"	039° 07' 04.78"	Картометрический метод	5.00	–
1681	488775.49	1292479.46	053° 14' 25.84"	039° 07' 04.33"	Картометрический метод	5.00	–
1682	488830.44	1292479.46	053° 14' 27.62"	039° 07' 04.36"	Картометрический метод	5.00	–
1683	488871.11	1292479.46	053° 14' 28.94"	039° 07' 04.38"	Картометрический метод	5.00	–
1684	488897.51	1292482.15	053° 14' 29.79"	039° 07' 04.54"	Картометрический метод	5.00	–
1685	488944.11	1292493.20	053° 14' 31.29"	039° 07' 05.16"	Картометрический метод	5.00	–
1686	488971.04	1292500.74	053° 14' 32.16"	039° 07' 05.57"	Картометрический метод	5.00	–
1687	488995.29	1292501.28	053° 14' 32.95"	039° 07' 05.62"	Картометрический метод	5.00	–
1688	489009.83	1292506.40	053° 14' 33.42"	039° 07' 05.90"	Картометрический метод	5.00	–
1689	489063.70	1292535.22	053° 14' 35.15"	039° 07' 07.48"	Картометрический метод	5.00	–
1690	489075.47	1292545.55	053° 14' 35.53"	039° 07' 08.04"	Картометрический метод	5.00	–
1691	489090.77	1292560.00	053° 14' 36.02"	039° 07' 08.83"	Картометрический метод	5.00	–
1692	489118.92	1292582.09	053° 14' 36.92"	039° 07' 10.03"	Картометрический метод	5.00	–
1693	489128.62	1292597.85	053° 14' 37.23"	039° 07' 10.89"	Картометрический метод	5.00	–
1694	489129.43	1292607.68	053° 14' 37.25"	039° 07' 11.42"	Картометрический метод	5.00	–
1695	489123.91	1292616.03	053° 14' 37.07"	039° 07' 11.86"	Картометрический метод	5.00	–
1696	489116.50	1292630.98	053° 14' 36.83"	039° 07' 12.67"	Картометрический метод	5.00	–
1697	489105.99	1292652.39	053° 14' 36.48"	039° 07' 13.82"	Картометрический метод	5.00	–
1698	489103.30	1292668.69	053° 14' 36.39"	039° 07' 14.69"	Картометрический метод	5.00	–
1699	489106.53	1292676.23	053° 14' 36.49"	039° 07' 15.10"	Картометрический метод	5.00	–
1700	489115.69	1292685.25	053° 14' 36.79"	039° 07' 15.59"	Картометрический метод	5.00	–
1701	489118.11	1292692.39	053° 14' 36.86"	039° 07' 15.98"	Картометрический метод	5.00	–
1702	489114.07	1292701.95	053° 14' 36.73"	039° 07' 16.49"	Картометрический метод	5.00	–
1703	489103.57	1292708.01	053° 14' 36.39"	039° 07' 16.81"	Картометрический метод	5.00	–
1704	489090.77	1292714.21	053° 14' 35.97"	039° 07' 17.14"	Картометрический метод	5.00	–



1705	489081.08	1292725.79	053° 14' 35.66"	039° 07' 17.76"	Картометрический метод	5.00	–
1706	489076.01	1292730.52	053° 14' 35.49"	039° 07' 18.02"	Картометрический метод	5.00	–
1707	489068.01	1292748.55	053° 14' 35.23"	039° 07' 18.98"	Картометрический метод	5.00	–
1708	489063.43	1292763.10	053° 14' 35.07"	039° 07' 19.77"	Картометрический метод	5.00	–
1709	489064.38	1292771.72	053° 14' 35.10"	039° 07' 20.23"	Картометрический метод	5.00	–
1710	489069.23	1292783.84	053° 14' 35.26"	039° 07' 20.89"	Картометрический метод	5.00	–
1711	489074.07	1292795.15	053° 14' 35.41"	039° 07' 21.50"	Картометрический метод	5.00	–
1712	489087.81	1292811.99	053° 14' 35.85"	039° 07' 22.41"	Картометрический метод	5.00	–
1713	489098.59	1292826.67	053° 14' 36.19"	039° 07' 23.21"	Картометрический метод	5.00	–
1714	489104.38	1292844.44	053° 14' 36.38"	039° 07' 24.17"	Картометрический метод	5.00	–
1715	489110.30	1292866.67	053° 14' 36.56"	039° 07' 25.37"	Картометрический метод	5.00	–
1716	489109.49	1292893.87	053° 14' 36.53"	039° 07' 26.84"	Картометрический метод	5.00	–
1717	489108.42	1292906.80	053° 14' 36.49"	039° 07' 27.54"	Картометрический метод	5.00	–
1718	489113.94	1292922.42	053° 14' 36.66"	039° 07' 28.38"	Картометрический метод	5.00	–
1719	489123.77	1292955.56	053° 14' 36.97"	039° 07' 30.17"	Картометрический метод	5.00	–
1720	489124.44	1292974.41	053° 14' 36.99"	039° 07' 31.19"	Картометрический метод	5.00	–
1721	489116.90	1292991.92	053° 14' 36.74"	039° 07' 32.13"	Картометрический метод	5.00	–
1722	489111.52	1293010.77	053° 14' 36.56"	039° 07' 33.14"	Картометрический метод	5.00	–
1723	489103.43	1293028.15	053° 14' 36.29"	039° 07' 34.08"	Картометрический метод	5.00	–
1724	489102.63	1293037.85	053° 14' 36.26"	039° 07' 34.60"	Картометрический метод	5.00	–
1725	489105.59	1293046.06	053° 14' 36.36"	039° 07' 35.04"	Картометрический метод	5.00	–
1726	489108.28	1293052.93	053° 14' 36.44"	039° 07' 35.42"	Картометрический метод	5.00	–
1727	489107.86	1293062.75	053° 14' 36.43"	039° 07' 35.95"	Картометрический метод	5.00	–
1728	489101.95	1293070.71	053° 14' 36.23"	039° 07' 36.37"	Картометрический метод	5.00	–
1729	489094.14	1293071.65	053° 14' 35.98"	039° 07' 36.42"	Картометрический метод	5.00	–
1730	489089.83	1293077.31	053° 14' 35.84"	039° 07' 36.72"	Картометрический метод	5.00	–
1731	489087.00	1293094.14	053° 14' 35.74"	039° 07' 37.63"	Картометрический метод	5.00	–
1732	489085.79	1293111.65	053° 14' 35.70"	039° 07' 38.57"	Картометрический метод	5.00	–
1733	489085.79	1293135.89	053° 14' 35.69"	039° 07' 39.88"	Картометрический метод	5.00	–
1734	489089.55	1293144.36	053° 14' 35.81"	039° 07' 40.34"	Картометрический метод	5.00	–
1735	489092.26	1293157.44	053° 14' 35.89"	039° 07' 41.04"	Картометрический метод	5.00	–
1736	489093.87	1293175.76	053° 14' 35.94"	039° 07' 42.03"	Картометрический метод	5.00	–
1737	489100.88	1293182.22	053° 14' 36.16"	039° 07' 42.38"	Картометрический метод	5.00	–
1738	489117.31	1293187.07	053° 14' 36.69"	039° 07' 42.65"	Картометрический метод	5.00	–
1739	489123.50	1293195.96	053° 14' 36.89"	039° 07' 43.14"	Картометрический метод	5.00	–
1740	489123.50	1293208.08	053° 14' 36.89"	039° 07' 43.79"	Картометрический метод	5.00	–
1741	489119.73	1293228.55	053° 14' 36.76"	039° 07' 44.89"	Картометрический метод	5.00	–
1742	489111.38	1293242.29	053° 14' 36.49"	039° 07' 45.63"	Картометрический метод	5.00	–
1743	489100.88	1293246.87	053° 14' 36.15"	039° 07' 45.87"	Картометрический метод	5.00	–

					метод		
1744	489089.83	1293248.22	053° 14' 35.79"	039° 07' 45.94"	Картометрический метод	5.00	–
1745	489085.39	1293252.66	053° 14' 35.64"	039° 07' 46.17"	Картометрический метод	5.00	–
1746	489086.87	1293263.97	053° 14' 35.69"	039° 07' 46.79"	Картометрический метод	5.00	–
1747	489091.72	1293280.40	053° 14' 35.84"	039° 07' 47.67"	Картометрический метод	5.00	–
1748	489099.12	1293294.55	053° 14' 36.07"	039° 07' 48.44"	Картометрический метод	5.00	–
1749	489097.37	1293302.76	053° 14' 36.02"	039° 07' 48.88"	Картометрический метод	5.00	–
1750	489095.76	1293310.03	053° 14' 35.96"	039° 07' 49.27"	Картометрический метод	5.00	–
1751	489099.12	1293325.25	053° 14' 36.07"	039° 07' 50.10"	Картометрический метод	5.00	–
1752	489096.16	1293333.87	053° 14' 35.97"	039° 07' 50.56"	Картометрический метод	5.00	–
1753	489085.66	1293344.24	053° 14' 35.62"	039° 07' 51.11"	Картометрический метод	5.00	–
1754	489082.15	1293358.79	053° 14' 35.51"	039° 07' 51.90"	Картометрический метод	5.00	–
1755	489077.43	1293385.02	053° 14' 35.35"	039° 07' 53.31"	Картометрический метод	5.00	–
1756	489073.00	1293396.77	053° 14' 35.20"	039° 07' 53.94"	Картометрический метод	5.00	–
1757	489066.53	1293403.23	053° 14' 34.99"	039° 07' 54.28"	Картометрический метод	5.00	–
1758	489049.29	1293435.69	053° 14' 34.42"	039° 07' 56.03"	Картометрический метод	5.00	–
1759	489031.78	1293482.42	053° 14' 33.84"	039° 07' 58.54"	Картометрический метод	5.00	–
1760	489012.65	1293520.30	053° 14' 33.21"	039° 08' 00.57"	Картометрический метод	5.00	–
1761	489007.68	1293531.58	053° 14' 33.05"	039° 08' 01.18"	Картометрический метод	5.00	–
1762	488994.75	1293541.28	053° 14' 32.63"	039° 08' 01.69"	Картометрический метод	5.00	–
1763	488983.43	1293544.24	053° 14' 32.26"	039° 08' 01.85"	Картометрический метод	5.00	–
1764	488974.55	1293553.94	053° 14' 31.97"	039° 08' 02.37"	Картометрический метод	5.00	–
1765	488955.15	1293583.03	053° 14' 31.33"	039° 08' 03.92"	Картометрический метод	5.00	–
1766	488942.22	1293611.58	053° 14' 30.91"	039° 08' 05.46"	Картометрический метод	5.00	–
1767	488933.33	1293640.67	053° 14' 30.61"	039° 08' 07.02"	Картометрический метод	5.00	–
1768	488931.72	1293663.84	053° 14' 30.55"	039° 08' 08.27"	Картометрический метод	5.00	–
1769	488916.09	1293688.57	053° 14' 30.04"	039° 08' 09.60"	Картометрический метод	5.00	–
1770	488911.65	1293704.73	053° 14' 29.89"	039° 08' 10.47"	Картометрический метод	5.00	–
1771	488909.63	1293722.42	053° 14' 29.82"	039° 08' 11.42"	Картометрический метод	5.00	–
1772	488907.88	1293758.25	053° 14' 29.75"	039° 08' 13.35"	Картометрический метод	5.00	–
1773	488906.66	1293793.48	053° 14' 29.70"	039° 08' 15.25"	Картометрический метод	5.00	–
1774	488907.88	1293837.44	053° 14' 29.73"	039° 08' 17.62"	Картометрический метод	5.00	–
1775	488908.69	1293883.10	053° 14' 29.74"	039° 08' 20.08"	Картометрический метод	5.00	–
1776	488904.51	1293913.40	053° 14' 29.60"	039° 08' 21.71"	Картометрический метод	5.00	–
1777	488882.69	1293959.46	053° 14' 28.88"	039° 08' 24.19"	Картометрический метод	5.00	–
1778	488872.05	1293991.65	053° 14' 28.52"	039° 08' 25.92"	Картометрический метод	5.00	–
1779	488856.84	1294035.29	053° 14' 28.02"	039° 08' 28.26"	Картометрический метод	5.00	–
1780	488851.18	1294057.37	053° 14' 27.83"	039° 08' 29.45"	Картометрический метод	5.00	–
1781	488852.79	1294075.29	053° 14' 27.88"	039° 08' 30.42"	Картометрический метод	5.00	–

1782	488848.75	1294089.43	053° 14' 27.74"	039° 08' 31.18"	Картометрический метод	5.00	–
1783	488841.89	1294108.42	053° 14' 27.51"	039° 08' 32.20"	Картометрический метод	5.00	–
1784	488839.06	1294135.35	053° 14' 27.41"	039° 08' 33.65"	Картометрический метод	5.00	–
1785	488831.11	1294151.30	053° 14' 27.15"	039° 08' 34.50"	Картометрический метод	5.00	–
1786	488826.40	1294168.89	053° 14' 27.00"	039° 08' 35.45"	Картометрический метод	5.00	–
1787	488827.61	1294197.58	053° 14' 27.03"	039° 08' 37.00"	Картометрический метод	5.00	–
1788	488835.15	1294226.44	053° 14' 27.26"	039° 08' 38.56"	Картометрический метод	5.00	–
1789	488842.96	1294243.64	053° 14' 27.51"	039° 08' 39.49"	Картометрический метод	5.00	–
1790	488862.90	1294274.75	053° 14' 28.14"	039° 08' 41.18"	Картометрический метод	5.00	–
1791	488878.65	1294300.61	053° 14' 28.65"	039° 08' 42.58"	Картометрический метод	5.00	–
1792	488891.31	1294334.81	053° 14' 29.05"	039° 08' 44.43"	Картометрический метод	5.00	–
1793	488898.21	1294350.57	053° 14' 29.26"	039° 08' 45.28"	Картометрический метод	5.00	–
1794	488909.90	1294366.33	053° 14' 29.64"	039° 08' 46.14"	Картометрический метод	5.00	–
1795	488919.60	1294375.49	053° 14' 29.95"	039° 08' 46.64"	Картометрический метод	5.00	–
1796	488935.76	1294381.14	053° 14' 30.47"	039° 08' 46.95"	Картометрический метод	5.00	–
1797	488949.49	1294382.49	053° 14' 30.91"	039° 08' 47.03"	Картометрический метод	5.00	–
1798	488965.66	1294377.91	053° 14' 31.44"	039° 08' 46.79"	Картометрический метод	5.00	–
1799	488987.47	1294365.52	053° 14' 32.15"	039° 08' 46.13"	Картометрический метод	5.00	–
1800	489012.78	1294349.67	053° 14' 32.97"	039° 08' 45.29"	Картометрический метод	5.00	–
1801	489022.22	1294340.74	053° 14' 33.28"	039° 08' 44.81"	Картометрический метод	5.00	–
1802	489026.26	1294334.01	053° 14' 33.41"	039° 08' 44.45"	Картометрический метод	5.00	–
1803	489024.65	1294322.15	053° 14' 33.36"	039° 08' 43.81"	Картометрический метод	5.00	–
1804	489025.72	1294314.88	053° 14' 33.40"	039° 08' 43.42"	Картометрический метод	5.00	–
1805	489035.42	1294305.72	053° 14' 33.72"	039° 08' 42.93"	Картометрический метод	5.00	–
1806	489044.04	1294303.30	053° 14' 33.99"	039° 08' 42.81"	Картометрический метод	5.00	–
1807	489052.93	1294306.80	053° 14' 34.28"	039° 08' 43.00"	Картометрический метод	5.00	–
1808	489062.09	1294309.23	053° 14' 34.58"	039° 08' 43.13"	Картометрический метод	5.00	–
1809	489099.80	1294307.34	053° 14' 35.80"	039° 08' 43.05"	Картометрический метод	5.00	–
1810	489133.47	1294310.03	053° 14' 36.89"	039° 08' 43.21"	Картометрический метод	5.00	–
1811	489156.90	1294314.88	053° 14' 37.64"	039° 08' 43.49"	Картометрический метод	5.00	–
1812	489169.83	1294321.89	053° 14' 38.06"	039° 08' 43.87"	Картометрический метод	5.00	–
1813	489180.34	1294334.28	053° 14' 38.39"	039° 08' 44.54"	Картометрический метод	5.00	–
1814	489184.62	1294345.36	053° 14' 38.53"	039° 08' 45.14"	Картометрический метод	5.00	–
1815	489178.23	1294362.59	053° 14' 38.32"	039° 08' 46.07"	Картометрический метод	5.00	–
1816	489162.54	1294391.08	053° 14' 37.80"	039° 08' 47.60"	Картометрический метод	5.00	–
1817	489147.66	1294410.67	053° 14' 37.31"	039° 08' 48.65"	Картометрический метод	5.00	–
1818	489135.00	1294422.99	053° 14' 36.90"	039° 08' 49.31"	Картометрический метод	5.00	–
1819	489119.44	1294446.63	053° 14' 36.39"	039° 08' 50.57"	Картометрический метод	5.00	–
1820	489107.32	1294469.52	053° 14' 35.99"	039° 08' 51.80"	Картометрический метод	5.00	–

					метод		
1821	489091.50	1294494.50	053° 14' 35.47"	039° 08' 53.14"	Картометрический метод	5.00	–
1822	489080.93	1294508.98	053° 14' 35.13"	039° 08' 53.91"	Картометрический метод	5.00	–
1823	489070.83	1294522.18	053° 14' 34.80"	039° 08' 54.62"	Картометрический метод	5.00	–
1824	489054.06	1294544.40	053° 14' 34.25"	039° 08' 55.81"	Картометрический метод	5.00	–
1825	489041.27	1294558.41	053° 14' 33.83"	039° 08' 56.56"	Картометрический метод	5.00	–
1826	489037.58	1294564.11	053° 14' 33.71"	039° 08' 56.87"	Картометрический метод	5.00	–
1827	488957.26	1294579.99	053° 14' 31.10"	039° 08' 57.68"	Картометрический метод	5.00	–
1828	488887.99	1294575.36	053° 14' 28.87"	039° 08' 57.40"	Картометрический метод	5.00	–
1829	488810.47	1294539.87	053° 14' 26.37"	039° 08' 55.44"	Картометрический метод	5.00	–
1830	488755.68	1294493.69	053° 14' 24.61"	039° 08' 52.93"	Картометрический метод	5.00	–
1831	488719.34	1294428.18	053° 14' 23.45"	039° 08' 49.38"	Картометрический метод	5.00	–
1832	488644.03	1294285.38	053° 14' 21.06"	039° 08' 41.64"	Картометрический метод	5.00	–
1833	488626.77	1294156.51	053° 14' 20.54"	039° 08' 34.68"	Картометрический метод	5.00	–
1834	488659.67	1294001.70	053° 14' 21.65"	039° 08' 26.35"	Картометрический метод	5.00	–
1835	488705.79	1293872.39	053° 14' 23.18"	039° 08' 19.40"	Картометрический метод	5.00	–
1836	488712.73	1293683.86	053° 14' 23.46"	039° 08' 09.24"	Картометрический метод	5.00	–
1837	488753.58	1293545.13	053° 14' 24.82"	039° 08' 01.78"	Картометрический метод	5.00	–
1838	488812.84	1293439.84	053° 14' 26.77"	039° 07' 56.13"	Картометрический метод	5.00	–
1839	488887.66	1293314.29	053° 14' 29.23"	039° 07' 49.40"	Картометрический метод	5.00	–
1840	488894.32	1293193.55	053° 14' 29.48"	039° 07' 42.89"	Картометрический метод	5.00	–
1841	488885.95	1293103.61	053° 14' 29.24"	039° 07' 38.04"	Картометрический метод	5.00	–
1842	488917.16	1292955.32	053° 14' 30.29"	039° 07' 30.06"	Картометрический метод	5.00	–
1843	488874.93	1292835.86	053° 14' 28.96"	039° 07' 23.60"	Картометрический метод	5.00	–
1844	488864.38	1292770.15	053° 14' 28.63"	039° 07' 20.05"	Картометрический метод	5.00	–
1845	488881.08	1292684.86	053° 14' 29.20"	039° 07' 15.46"	Картометрический метод	5.00	–
1846	488786.63	1292679.47	053° 14' 26.15"	039° 07' 15.12"	Картометрический метод	5.00	–
1847	488625.51	1292695.56	053° 14' 20.93"	039° 07' 15.91"	Картометрический метод	5.00	–
1848	488547.19	1292679.04	053° 14' 18.40"	039° 07' 14.99"	Картометрический метод	5.00	–
1849	488441.85	1292737.43	053° 14' 14.98"	039° 07' 18.08"	Картометрический метод	5.00	–
1850	488343.42	1292803.23	053° 14' 11.77"	039° 07' 21.58"	Картометрический метод	5.00	–
1851	488280.64	1292827.72	053° 14' 09.74"	039° 07' 22.87"	Картометрический метод	5.00	–
1852	488126.09	1292835.94	053° 14' 04.73"	039° 07' 23.24"	Картометрический метод	5.00	–
1853	488023.51	1292804.55	053° 14' 01.43"	039° 07' 21.50"	Картометрический метод	5.00	–
1854	487974.48	1292779.49	053° 13' 59.85"	039° 07' 20.13"	Картометрический метод	5.00	–
1855	487901.23	1292706.77	053° 13' 57.50"	039° 07' 16.17"	Картометрический метод	5.00	–
1856	487849.73	1292617.01	053° 13' 55.86"	039° 07' 11.31"	Картометрический метод	5.00	–
1857	487808.32	1292536.13	053° 13' 54.54"	039° 07' 06.93"	Картометрический метод	5.00	–
1858	487793.80	1292413.21	053° 13' 54.11"	039° 07' 00.29"	Картометрический метод	5.00	–

1859	487821.73	1292215.39	053° 13' 55.07"	039° 06' 49.64"	Картометрический метод	5.00	–
1860	487848.16	1292100.63	053° 13' 55.96"	039° 06' 43.47"	Картометрический метод	5.00	–
1861	487909.52	1291965.38	053° 13' 57.98"	039° 06' 36.21"	Картометрический метод	5.00	–
1862	488000.97	1291810.32	053° 14' 00.98"	039° 06' 27.89"	Картометрический метод	5.00	–
1863	488114.06	1291673.45	053° 14' 04.68"	039° 06' 20.57"	Картометрический метод	5.00	–
1864	488251.24	1291563.94	053° 14' 09.15"	039° 06' 14.73"	Картометрический метод	5.00	–
1865	488323.08	1291537.52	053° 14' 11.48"	039° 06' 13.33"	Картометрический метод	5.00	–
1866	488388.45	1291501.95	053° 14' 13.60"	039° 06' 11.45"	Картометрический метод	5.00	–
1867	488512.54	1291487.77	053° 14' 17.62"	039° 06' 10.74"	Картометрический метод	5.00	–
1868	488635.98	1291515.68	053° 14' 21.60"	039° 06' 12.30"	Картометрический метод	5.00	–
1869	488772.47	1291513.54	053° 14' 26.02"	039° 06' 12.25"	Картометрический метод	5.00	–
1870	488821.61	1291495.84	053° 14' 27.61"	039° 06' 11.32"	Картометрический метод	5.00	–
1871	488897.31	1291493.75	053° 14' 30.06"	039° 06' 11.24"	Картометрический метод	5.00	–
1872	488870.21	1291456.36	053° 14' 29.20"	039° 06' 09.21"	Картометрический метод	5.00	–
1873	488746.74	1291369.58	053° 14' 25.23"	039° 06' 04.48"	Картометрический метод	5.00	–
1874	488683.37	1291334.07	053° 14' 23.19"	039° 06' 02.53"	Картометрический метод	5.00	–
1875	488564.13	1291223.34	053° 14' 19.36"	039° 05' 56.51"	Картометрический метод	5.00	–
1876	488474.67	1291102.57	053° 14' 16.50"	039° 05' 49.95"	Картометрический метод	5.00	–
1877	488448.12	1291003.51	053° 14' 15.67"	039° 05' 44.60"	Картометрический метод	5.00	–
1878	488399.45	1290900.72	053° 14' 14.12"	039° 05' 39.04"	Картометрический метод	5.00	–
1879	488323.86	1290808.51	053° 14' 11.70"	039° 05' 34.03"	Картометрический метод	5.00	–
1880	488288.68	1290655.58	053° 14' 10.61"	039° 05' 25.77"	Картометрический метод	5.00	–
1881	488285.37	1290601.34	053° 14' 10.52"	039° 05' 22.84"	Картометрический метод	5.00	–
1882	488320.33	1290474.22	053° 14' 11.68"	039° 05' 16.01"	Картометрический метод	5.00	–
1883	488419.24	1290331.02	053° 14' 14.92"	039° 05' 08.33"	Картометрический метод	5.00	–
1884	488597.71	1290211.50	053° 14' 20.73"	039° 05' 01.97"	Картометрический метод	5.00	–
1885	488726.85	1290133.50	053° 14' 24.92"	039° 04' 57.82"	Картометрический метод	5.00	–
1886	488827.56	1290103.08	053° 14' 28.19"	039° 04' 56.23"	Картометрический метод	5.00	–
1887	488903.53	1290095.60	053° 14' 30.65"	039° 04' 55.86"	Картометрический метод	5.00	–
1888	488996.41	1290050.49	053° 14' 33.67"	039° 04' 53.47"	Картометрический метод	5.00	–
1889	489055.69	1290005.14	053° 14' 35.60"	039° 04' 51.05"	Картометрический метод	5.00	–
1890	489140.78	1289967.44	053° 14' 38.36"	039° 04' 49.05"	Картометрический метод	5.00	–
1891	489216.51	1289965.45	053° 14' 40.81"	039° 04' 48.98"	Картометрический метод	5.00	–
1892	489222.82	1289925.97	053° 14' 41.02"	039° 04' 46.85"	Картометрический метод	5.00	–
1893	489265.83	1289836.55	053° 14' 42.44"	039° 04' 42.05"	Картометрический метод	5.00	–
1894	489285.44	1289730.16	053° 14' 43.10"	039° 04' 36.32"	Картометрический метод	5.00	–
1895	489345.60	1289556.84	053° 14' 45.09"	039° 04' 27.00"	Картометрический метод	5.00	–
1896	489383.76	1289414.30	053° 14' 46.37"	039° 04' 19.33"	Картометрический метод	5.00	–
1897	489454.09	1289306.51	053° 14' 48.67"	039° 04' 13.55"	Картометрический метод	5.00	–

					метод		
1898	489519.93	1289218.34	053° 14' 50.82"	039° 04' 08.83"	Картометрический метод	5.00	–
1899	489573.15	1289174.11	053° 14' 52.56"	039° 04' 06.47"	Картометрический метод	5.00	–
1900	489584.27	1289126.84	053° 14' 52.93"	039° 04' 03.92"	Картометрический метод	5.00	–
1901	489572.85	1289079.06	053° 14' 52.57"	039° 04' 01.34"	Картометрический метод	5.00	–
1902	489579.85	1288964.00	053° 14' 52.83"	039° 03' 55.14"	Картометрический метод	5.00	–
1903	489623.09	1288844.79	053° 14' 54.26"	039° 03' 48.73"	Картометрический метод	5.00	–
1904	489682.75	1288697.28	053° 14' 56.23"	039° 03' 40.80"	Картометрический метод	5.00	–
1905	489713.89	1288548.03	053° 14' 57.27"	039° 03' 32.76"	Картометрический метод	5.00	–
1906	489715.15	1288460.06	053° 14' 57.34"	039° 03' 28.02"	Картометрический метод	5.00	–
1907	489667.30	1288388.03	053° 14' 55.81"	039° 03' 24.11"	Картометрический метод	5.00	–
1908	489578.64	1288209.83	053° 14' 52.98"	039° 03' 14.47"	Картометрический метод	5.00	–
1909	489551.52	1288074.60	053° 14' 52.14"	039° 03' 07.16"	Картометрический метод	5.00	–
1910	489564.16	1287989.54	053° 14' 52.57"	039° 03' 02.58"	Картометрический метод	5.00	–
1911	489625.07	1287876.80	053° 14' 54.57"	039° 02' 56.53"	Картометрический метод	5.00	–
1912	489592.42	1287828.09	053° 14' 53.53"	039° 02' 53.89"	Картометрический метод	5.00	–
1913	489550.91	1287710.78	053° 14' 52.22"	039° 02' 47.54"	Картометрический метод	5.00	–
1914	489540.64	1287482.50	053° 14' 51.94"	039° 02' 35.23"	Картометрический метод	5.00	–
1915	489587.35	1287319.69	053° 14' 53.49"	039° 02' 26.47"	Картометрический метод	5.00	–
1916	489707.10	1287115.99	053° 14' 57.42"	039° 02' 15.53"	Картометрический метод	5.00	–
1917	489770.63	1287041.51	053° 14' 59.49"	039° 02' 11.54"	Картометрический метод	5.00	–
1918	489811.82	1287007.72	053° 15' 00.83"	039° 02' 09.73"	Картометрический метод	5.00	–
1919	489873.40	1286982.65	053° 15' 02.83"	039° 02' 08.41"	Картометрический метод	5.00	–
1920	489946.43	1286980.14	053° 15' 05.19"	039° 02' 08.30"	Картометрический метод	5.00	–
1921	490002.23	1286898.88	053° 15' 07.02"	039° 02' 03.94"	Картометрический метод	5.00	–
1922	490057.84	1286857.36	053° 15' 08.83"	039° 02' 01.73"	Картометрический метод	5.00	–
1923	490124.29	1286837.35	053° 15' 10.98"	039° 02' 00.68"	Картометрический метод	5.00	–
1924	490193.58	1286841.24	053° 15' 13.22"	039° 02' 00.92"	Картометрический метод	5.00	–
1925	490273.43	1286868.45	053° 15' 15.80"	039° 02' 02.42"	Картометрический метод	5.00	–
1926	490328.29	1286914.55	053° 15' 17.56"	039° 02' 04.92"	Картометрический метод	5.00	–
1927	490443.52	1287009.19	053° 15' 21.27"	039° 02' 10.08"	Картометрический метод	5.00	–
1928	490485.09	1287053.62	053° 15' 22.60"	039° 02' 12.49"	Картометрический метод	5.00	–
1929	490548.51	1287187.11	053° 15' 24.62"	039° 02' 19.72"	Картометрический метод	5.00	–
1930	490588.56	1287178.19	053° 15' 25.91"	039° 02' 19.25"	Картометрический метод	5.00	–
1931	490625.97	1287163.49	053° 15' 27.13"	039° 02' 18.48"	Картометрический метод	5.00	–
1932	490640.08	1287044.23	053° 15' 27.61"	039° 02' 12.05"	Картометрический метод	5.00	–
1933	490464.91	1286870.90	053° 15' 21.99"	039° 02' 02.63"	Картометрический метод	5.00	–
1934	490368.73	1286745.15	053° 15' 18.91"	039° 01' 55.80"	Картометрический метод	5.00	–
1935	490340.86	1286649.68	053° 15' 18.03"	039° 01' 50.64"	Картометрический метод	5.00	–

1936	490270.47	1286592.54	053° 15' 15.77"	039° 01' 47.53"	Картометрический метод	5.00	–
1937	490201.39	1286506.29	053° 15' 13.56"	039° 01' 42.85"	Картометрический метод	5.00	–
1938	490068.14	1286254.26	053° 15' 09.31"	039° 01' 29.20"	Картометрический метод	5.00	–
1939	490045.61	1286120.70	053° 15' 08.61"	039° 01' 21.99"	Картометрический метод	5.00	–
1940	490011.62	1286065.53	053° 15' 07.53"	039° 01' 19.00"	Картометрический метод	5.00	–
1941	489947.28	1285884.66	053° 15' 05.49"	039° 01' 09.22"	Картометрический метод	5.00	–
1942	489946.65	1285813.97	053° 15' 05.49"	039° 01' 05.41"	Картометрический метод	5.00	–
1943	489980.29	1285726.55	053° 15' 06.60"	039° 01' 00.71"	Картометрический метод	5.00	–
1944	490017.02	1285674.53	053° 15' 07.80"	039° 00' 57.92"	Картометрический метод	5.00	–
1945	489989.64	1285555.27	053° 15' 06.94"	039° 00' 51.47"	Картометрический метод	5.00	–
1946	490000.48	1285421.03	053° 15' 07.32"	039° 00' 44.24"	Картометрический метод	5.00	–
1947	490038.12	1285304.80	053° 15' 08.57"	039° 00' 37.98"	Картометрический метод	5.00	–
1948	490080.86	1285242.90	053° 15' 09.97"	039° 00' 34.66"	Картометрический метод	5.00	–
1949	490148.44	1285194.39	053° 15' 12.16"	039° 00' 32.07"	Картометрический метод	5.00	–
1950	490202.34	1285136.42	053° 15' 13.92"	039° 00' 28.97"	Картометрический метод	5.00	–
1951	490281.73	1284982.50	053° 15' 16.52"	039° 00' 20.70"	Картометрический метод	5.00	–
1952	490328.19	1284839.71	053° 15' 18.06"	039° 00' 13.01"	Картометрический метод	5.00	–
1953	490313.29	1284750.06	053° 15' 17.60"	039° 00' 08.17"	Картометрический метод	5.00	–
1954	490312.87	1284680.50	053° 15' 17.60"	039° 00' 04.42"	Картометрический метод	5.00	–
1955	490342.94	1284598.10	053° 15' 18.59"	038° 59' 59.99"	Картометрический метод	5.00	–
1956	490348.80	1284572.43	053° 15' 18.79"	038° 59' 58.60"	Картометрический метод	5.00	–
1957	490312.34	1284537.56	053° 15' 17.62"	038° 59' 56.71"	Картометрический метод	5.00	–
1958	490284.07	1284517.59	053° 15' 16.71"	038° 59' 55.62"	Картометрический метод	5.00	–
1959	490242.03	1284458.99	053° 15' 15.36"	038° 59' 52.44"	Картометрический метод	5.00	–
1960	490209.91	1284347.68	053° 15' 14.35"	038° 59' 46.43"	Картометрический метод	5.00	–
1961	490178.89	1284289.69	053° 15' 13.36"	038° 59' 43.29"	Картометрический метод	5.00	–
1962	490150.70	1284195.58	053° 15' 12.47"	038° 59' 38.20"	Картометрический метод	5.00	–
1963	490106.42	1284147.35	053° 15' 11.05"	038° 59' 35.58"	Картометрический метод	5.00	–
1964	489943.07	1283845.16	053° 15' 05.83"	038° 59' 19.22"	Картометрический метод	5.00	–
1965	489914.65	1283748.01	053° 15' 04.94"	038° 59' 13.97"	Картометрический метод	5.00	–
1966	489885.15	1283669.59	053° 15' 04.00"	038° 59' 09.73"	Картометрический метод	5.00	–
1967	489879.00	1283506.78	053° 15' 03.84"	038° 59' 00.95"	Картометрический метод	5.00	–
1968	489897.05	1283425.46	053° 15' 04.44"	038° 58' 56.57"	Картометрический метод	5.00	–
1969	489979.44	1283276.25	053° 15' 07.14"	038° 58' 48.55"	Картометрический метод	5.00	–
1970	490052.65	1283213.83	053° 15' 09.52"	038° 58' 45.21"	Картометрический метод	5.00	–
1971	490177.99	1283171.09	053° 15' 13.59"	038° 58' 42.96"	Картометрический метод	5.00	–
1972	490303.54	1283160.01	053° 15' 17.65"	038° 58' 42.41"	Картометрический метод	5.00	–
1973	490493.98	1283181.68	053° 15' 23.80"	038° 58' 43.65"	Картометрический метод	5.00	–
1974	490545.68	1283127.17	053° 15' 25.49"	038° 58' 40.72"	Картометрический метод	5.00	–

					метод		
1975	490597.11	1283063.72	053° 15' 27.17"	038° 58' 37.32"	Картометрический метод	5.00	–
1976	490651.28	1283022.26	053° 15' 28.93"	038° 58' 35.10"	Картометрический метод	5.00	–
1977	490706.74	1282941.20	053° 15' 30.74"	038° 58' 30.75"	Картометрический метод	5.00	–
1978	490797.88	1282814.65	053° 15' 33.72"	038° 58' 23.96"	Картометрический метод	5.00	–
1979	490867.33	1282738.88	053° 15' 35.98"	038° 58' 19.90"	Картометрический метод	5.00	–
1980	490926.33	1282688.70	053° 15' 37.90"	038° 58' 17.21"	Картометрический метод	5.00	–
1981	490982.48	1282611.33	053° 15' 39.73"	038° 58' 13.06"	Картометрический метод	5.00	–
1982	491109.77	1282468.31	053° 15' 43.88"	038° 58' 05.39"	Картометрический метод	5.00	–
1983	491117.00	1282450.93	053° 15' 44.12"	038° 58' 04.46"	Картометрический метод	5.00	–
1984	491083.14	1282451.14	053° 15' 43.02"	038° 58' 04.45"	Картометрический метод	5.00	–
1985	491015.11	1282441.88	053° 15' 40.82"	038° 58' 03.93"	Картометрический метод	5.00	–
1986	490952.41	1282469.81	053° 15' 38.79"	038° 58' 05.41"	Картометрический метод	5.00	–
1987	490846.59	1282477.95	053° 15' 35.37"	038° 58' 05.81"	Картометрический метод	5.00	–
1988	490773.03	1282466.68	053° 15' 32.99"	038° 58' 05.18"	Картометрический метод	5.00	–
1989	490689.25	1282417.32	053° 15' 30.29"	038° 58' 02.49"	Картометрический метод	5.00	–
1990	490615.09	1282328.28	053° 15' 27.91"	038° 57' 57.66"	Картометрический метод	5.00	–
1991	490547.60	1282192.74	053° 15' 25.76"	038° 57' 50.32"	Картометрический метод	5.00	–
1992	490519.04	1281956.95	053° 15' 24.88"	038° 57' 37.59"	Картометрический метод	5.00	–
1993	490523.33	1281890.47	053° 15' 25.04"	038° 57' 34.01"	Картометрический метод	5.00	–
1994	490565.27	1281791.15	053° 15' 26.42"	038° 57' 28.67"	Картометрический метод	5.00	–
1995	490607.24	1281738.19	053° 15' 27.78"	038° 57' 25.82"	Картометрический метод	5.00	–
1996	490718.38	1281659.25	053° 15' 31.40"	038° 57' 21.61"	Картометрический метод	5.00	–
1997	490747.21	1281628.16	053° 15' 32.34"	038° 57' 19.94"	Картометрический метод	5.00	–
1998	490808.52	1281582.69	053° 15' 34.33"	038° 57' 17.51"	Картометрический метод	5.00	–
1999	490875.17	1281491.19	053° 15' 36.50"	038° 57' 12.60"	Картометрический метод	5.00	–
2000	490925.38	1281446.65	053° 15' 38.14"	038° 57' 10.21"	Картометрический метод	5.00	–
2001	490987.51	1281421.24	053° 15' 40.15"	038° 57' 08.86"	Картометрический метод	5.00	–
2002	491106.36	1281313.36	053° 15' 44.02"	038° 57' 03.08"	Картометрический метод	5.00	–
2003	491248.07	1281164.70	053° 15' 48.63"	038° 56' 55.11"	Картометрический метод	5.00	–
2004	491280.72	1281119.28	053° 15' 49.70"	038° 56' 52.67"	Картометрический метод	5.00	–
2005	491308.68	1281047.61	053° 15' 50.62"	038° 56' 48.82"	Картометрический метод	5.00	–
2006	491326.59	1280910.64	053° 15' 51.23"	038° 56' 41.43"	Картометрический метод	5.00	–
2007	491298.83	1280895.36	053° 15' 50.33"	038° 56' 40.60"	Картометрический метод	5.00	–
2008	491235.06	1280833.03	053° 15' 48.28"	038° 56' 37.22"	Картометрический метод	5.00	–
2009	491199.82	1280774.94	053° 15' 47.16"	038° 56' 34.07"	Картометрический метод	5.00	–
2010	491185.75	1280699.38	053° 15' 46.72"	038° 56' 29.99"	Картометрический метод	5.00	–
2011	491000.49	1280313.46	053° 15' 40.80"	038° 56' 09.11"	Картометрический метод	5.00	–
2012	490976.19	1280287.99	053° 15' 40.02"	038° 56' 07.72"	Картометрический метод	5.00	–



2013	490902.13	1280167.39	053° 15' 37.65"	038° 56' 01.19"	Картометрический метод	5.00	–
2014	490863.81	1280069.62	053° 15' 36.43"	038° 55' 55.91"	Картометрический метод	5.00	–
2015	490814.86	1280010.47	053° 15' 34.86"	038° 55' 52.70"	Картометрический метод	5.00	–
2016	490752.36	1279815.10	053° 15' 32.88"	038° 55' 42.14"	Картометрический метод	5.00	–
2017	490749.28	1279718.89	053° 15' 32.80"	038° 55' 36.95"	Картометрический метод	5.00	–
2018	490762.19	1279653.57	053° 15' 33.23"	038° 55' 33.43"	Картометрический метод	5.00	–
2019	490810.74	1279574.86	053° 15' 34.81"	038° 55' 29.20"	Картометрический метод	5.00	–
2020	490867.10	1279522.61	053° 15' 36.65"	038° 55' 26.40"	Картометрический метод	5.00	–
2021	490898.95	1279464.52	053° 15' 37.69"	038° 55' 23.28"	Картометрический метод	5.00	–
2022	490947.95	1279417.14	053° 15' 39.28"	038° 55' 20.74"	Картометрический метод	5.00	–
2023	491165.86	1279322.52	053° 15' 46.35"	038° 55' 15.70"	Картометрический метод	5.00	–
2024	491303.37	1279277.62	053° 15' 50.81"	038° 55' 13.33"	Картометрический метод	5.00	–
2025	491380.87	1279234.73	053° 15' 53.32"	038° 55' 11.04"	Картометрический метод	5.00	–
2026	491469.06	1279214.58	053° 15' 56.18"	038° 55' 09.98"	Картометрический метод	5.00	–
2027	491448.97	1279129.28	053° 15' 55.55"	038° 55' 05.37"	Картометрический метод	5.00	–
2028	491451.76	1278904.43	053° 15' 55.68"	038° 54' 53.24"	Картометрический метод	5.00	–
2029	491511.25	1278746.50	053° 15' 57.64"	038° 54' 44.74"	Картометрический метод	5.00	–
2030	491525.04	1278673.22	053° 15' 58.10"	038° 54' 40.79"	Картометрический метод	5.00	–
2031	491708.65	1278364.17	053° 16' 04.10"	038° 54' 24.17"	Картометрический метод	5.00	–
2032	491812.54	1278142.71	053° 16' 07.50"	038° 54' 12.26"	Картометрический метод	5.00	–
2033	491789.61	1277991.19	053° 16' 06.79"	038° 54' 04.08"	Картометрический метод	5.00	–
2034	491802.16	1277894.43	053° 16' 07.21"	038° 53' 58.86"	Картометрический метод	5.00	–
2035	491800.32	1277837.08	053° 16' 07.16"	038° 53' 55.76"	Картометрический метод	5.00	–
2036	491833.39	1277704.90	053° 16' 08.26"	038° 53' 48.64"	Картометрический метод	5.00	–
2037	491800.78	1277615.05	053° 16' 07.22"	038° 53' 43.78"	Картометрический метод	5.00	–
2038	491811.55	1277475.29	053° 16' 07.59"	038° 53' 36.25"	Картометрический метод	5.00	–
2039	491899.14	1277281.43	053° 16' 10.46"	038° 53' 25.81"	Картометрический метод	5.00	–
2040	491938.54	1277221.71	053° 16' 11.75"	038° 53' 22.60"	Картометрический метод	5.00	–
2041	491919.29	1277155.08	053° 16' 11.14"	038° 53' 19.00"	Картометрический метод	5.00	–
2042	491920.22	1277086.32	053° 16' 11.18"	038° 53' 15.29"	Картометрический метод	5.00	–
2043	491954.62	1276997.29	053° 16' 12.31"	038° 53' 10.50"	Картометрический метод	5.00	–
2044	492030.71	1276911.49	053° 16' 14.78"	038° 53' 05.89"	Картометрический метод	5.00	–
2045	492105.59	1276858.21	053° 16' 17.22"	038° 53' 03.04"	Картометрический метод	5.00	–
2046	492084.21	1276814.05	053° 16' 16.53"	038° 53' 00.65"	Картометрический метод	5.00	–
2047	492066.17	1276707.50	053° 16' 15.97"	038° 52' 54.90"	Картометрический метод	5.00	–
2048	491997.63	1276593.47	053° 16' 13.77"	038° 52' 48.72"	Картометрический метод	5.00	–
2049	491975.78	1276522.75	053° 16' 13.08"	038° 52' 44.90"	Картометрический метод	5.00	–
2050	491964.61	1276448.50	053° 16' 12.73"	038° 52' 40.89"	Картометрический метод	5.00	–
2051	491979.85	1276378.95	053° 16' 13.23"	038° 52' 37.14"	Картометрический метод	5.00	–

					метод		
2052	492043.44	1276279.84	053° 16' 15.31"	038° 52' 31.81"	Картометрический метод	5.00	–
2053	492081.11	1276239.26	053° 16' 16.53"	038° 52' 29.64"	Картометрический метод	5.00	–
2054	492160.11	1276194.32	053° 16' 19.10"	038° 52' 27.23"	Картометрический метод	5.00	–
2055	492230.48	1276178.47	053° 16' 21.38"	038° 52' 26.40"	Картометрический метод	5.00	–
2056	492300.46	1276187.71	053° 16' 23.64"	038° 52' 26.92"	Картометрический метод	5.00	–
2057	492322.42	1276068.03	053° 16' 24.37"	038° 52' 20.47"	Картометрический метод	5.00	–
2058	492387.48	1275945.88	053° 16' 26.50"	038° 52' 13.89"	Картометрический метод	5.00	–
2059	492347.12	1275898.01	053° 16' 25.20"	038° 52' 11.30"	Картометрический метод	5.00	–
2060	492301.55	1275795.17	053° 16' 23.74"	038° 52' 05.74"	Картометрический метод	5.00	–
2061	492288.46	1275740.85	053° 16' 23.33"	038° 52' 02.80"	Картометрический метод	5.00	–
2062	492294.09	1275652.96	053° 16' 23.53"	038° 51' 58.06"	Картометрический метод	5.00	–
2063	492313.86	1275586.34	053° 16' 24.18"	038° 51' 54.47"	Картометрический метод	5.00	–
2064	492354.09	1275464.63	053° 16' 25.50"	038° 51' 47.92"	Картометрический метод	5.00	–
2065	492428.84	1275315.07	053° 16' 27.94"	038° 51' 39.87"	Картометрический метод	5.00	–
2066	492524.79	1275121.85	053° 16' 31.08"	038° 51' 29.47"	Картометрический метод	5.00	–
2067	492581.37	1275032.24	053° 16' 32.93"	038° 51' 24.65"	Картометрический метод	5.00	–
2068	492601.05	1275003.89	053° 16' 33.57"	038° 51' 23.12"	Картометрический метод	5.00	–
2069	492608.17	1274968.47	053° 16' 33.80"	038° 51' 21.21"	Картометрический метод	5.00	–
2070	492628.06	1274924.79	053° 16' 34.45"	038° 51' 18.86"	Картометрический метод	5.00	–
2071	492760.02	1274739.62	053° 16' 38.75"	038° 51' 08.91"	Картометрический метод	5.00	–
2072	492873.76	1274621.48	053° 16' 42.45"	038° 51' 02.56"	Картометрический метод	5.00	–
2073	492924.22	1274577.34	053° 16' 44.09"	038° 51' 00.19"	Картометрический метод	5.00	–
2074	493313.79	1274431.18	053° 16' 56.72"	038° 50' 52.41"	Картометрический метод	5.00	–
2075	493493.98	1274389.75	053° 17' 02.55"	038° 50' 50.23"	Картометрический метод	5.00	–
2076	493564.15	1274375.26	053° 17' 04.82"	038° 50' 49.46"	Картометрический метод	5.00	–
2077	493534.87	1274347.19	053° 17' 03.88"	038° 50' 47.94"	Картометрический метод	5.00	–
2078	493482.40	1274276.06	053° 17' 02.20"	038° 50' 44.09"	Картометрический метод	5.00	–
2079	493463.90	1274210.98	053° 17' 01.61"	038° 50' 40.57"	Картометрический метод	5.00	–
2080	493467.40	1274122.50	053° 17' 01.74"	038° 50' 35.79"	Картометрический метод	5.00	–
2081	493494.15	1274060.07	053° 17' 02.61"	038° 50' 32.43"	Картометрический метод	5.00	–
2082	493540.24	1274010.18	053° 17' 04.11"	038° 50' 29.75"	Картометрический метод	5.00	–
2083	493600.38	1273978.60	053° 17' 06.06"	038° 50' 28.06"	Картометрический метод	5.00	–
2084	493677.32	1273969.57	053° 17' 08.55"	038° 50' 27.60"	Картометрический метод	5.00	–
2085	493788.61	1273912.68	053° 17' 12.16"	038° 50' 24.55"	Картометрический метод	5.00	–
2086	493890.11	1273897.85	053° 17' 15.45"	038° 50' 23.78"	Картометрический метод	5.00	–
2087	493998.56	1273909.61	053° 17' 18.95"	038° 50' 24.45"	Картометрический метод	5.00	–
2088	494054.09	1273908.54	053° 17' 20.75"	038° 50' 24.40"	Картометрический метод	5.00	–
2089	494203.42	1273926.00	053° 17' 25.58"	038° 50' 25.39"	Картометрический метод	5.00	–

2090	494343.13	1273564.08	053° 17' 30.15"	038° 50' 05.89"	Картометрический метод	5.00	–
2091	494391.90	1273470.73	053° 17' 31.75"	038° 50' 00.86"	Картометрический метод	5.00	–
2092	494458.46	1273400.87	053° 17' 33.91"	038° 49' 57.10"	Картометрический метод	5.00	–
2093	494669.60	1273276.67	053° 17' 40.76"	038° 49' 50.46"	Картометрический метод	5.00	–
2094	494686.74	1273212.35	053° 17' 41.32"	038° 49' 46.99"	Картометрический метод	5.00	–
2095	494707.84	1273162.04	053° 17' 42.01"	038° 49' 44.28"	Картометрический метод	5.00	–
2096	494751.95	1273110.20	053° 17' 43.45"	038° 49' 41.49"	Картометрический метод	5.00	–
2097	494886.19	1273033.92	053° 17' 47.80"	038° 49' 37.41"	Картометрический метод	5.00	–
2098	494947.46	1272990.61	053° 17' 49.79"	038° 49' 35.08"	Картометрический метод	5.00	–
2099	494998.90	1272964.45	053° 17' 51.46"	038° 49' 33.68"	Картометрический метод	5.00	–
2100	495160.67	1272893.17	053° 17' 56.70"	038° 49' 29.88"	Картометрический метод	5.00	–
2101	495248.95	1272791.63	053° 17' 59.57"	038° 49' 24.42"	Картометрический метод	5.00	–
2102	495361.13	1272694.91	053° 18' 03.22"	038° 49' 19.22"	Картометрический метод	5.00	–
2103	495423.84	1272668.70	053° 18' 05.25"	038° 49' 17.82"	Картометрический метод	5.00	–
2104	495550.68	1272662.44	053° 18' 09.35"	038° 49' 17.52"	Картометрический метод	5.00	–
2105	495537.25	1272582.89	053° 18' 08.93"	038° 49' 13.22"	Картометрический метод	5.00	–
2106	495546.92	1272472.91	053° 18' 09.26"	038° 49' 07.28"	Картометрический метод	5.00	–
2107	495572.66	1272314.81	053° 18' 10.12"	038° 48' 58.75"	Картометрический метод	5.00	–
2108	495581.56	1272255.27	053° 18' 10.41"	038° 48' 55.54"	Картометрический метод	5.00	–
2109	495619.90	1272158.07	053° 18' 11.67"	038° 48' 50.30"	Картометрический метод	5.00	–
2110	495707.90	1272044.92	053° 18' 14.53"	038° 48' 44.21"	Картометрический метод	5.00	–
2111	495884.98	1271942.57	053° 18' 20.28"	038° 48' 38.73"	Картометрический метод	5.00	–
2112	495946.17	1271919.81	053° 18' 22.26"	038° 48' 37.51"	Картометрический метод	5.00	–
2113	496017.76	1271912.02	053° 18' 24.58"	038° 48' 37.11"	Картометрический метод	5.00	–
2114	496049.58	1271897.48	053° 18' 25.61"	038° 48' 36.33"	Картометрический метод	5.00	–
2115	496220.56	1271855.06	053° 18' 31.14"	038° 48' 34.09"	Картометрический метод	5.00	–
2116	496262.94	1271825.67	053° 18' 32.52"	038° 48' 32.51"	Картометрический метод	5.00	–
2117	496327.84	1271805.28	053° 18' 34.62"	038° 48' 31.42"	Картометрический метод	5.00	–
2118	496401.89	1271768.37	053° 18' 37.02"	038° 48' 29.45"	Картометрический метод	5.00	–
2119	496493.36	1271746.16	053° 18' 39.98"	038° 48' 28.27"	Картометрический метод	5.00	–
2120	496514.10	1271668.21	053° 18' 40.67"	038° 48' 24.07"	Картометрический метод	5.00	–
2121	496499.63	1271609.19	053° 18' 40.21"	038° 48' 20.88"	Картометрический метод	5.00	–
2122	496500.88	1271540.31	053° 18' 40.26"	038° 48' 17.16"	Картометрический метод	5.00	–
2123	496525.42	1271475.94	053° 18' 41.06"	038° 48' 13.68"	Картометрический метод	5.00	–
2124	496553.59	1271384.57	053° 18' 41.99"	038° 48' 08.76"	Картометрический метод	5.00	–
2125	496620.50	1271273.38	053° 18' 44.17"	038° 48' 02.77"	Картометрический метод	5.00	–
2126	496745.51	1271125.78	053° 18' 48.23"	038° 47' 54.82"	Картометрический метод	5.00	–
2127	496826.44	1271071.29	053° 18' 50.86"	038° 47' 51.90"	Картометрический метод	5.00	–
2128	496924.40	1271035.68	053° 18' 54.03"	038° 47' 50.00"	Картометрический метод	5.00	–

					метод		
2129	496991.94	1271027.53	053° 18' 56.22"	038° 47' 49.58"	Картометрический метод	5.00	–
2130	497076.46	1271045.89	053° 18' 58.95"	038° 47' 50.59"	Картометрический метод	5.00	–
2131	497137.82	1271071.25	053° 19' 00.93"	038° 47' 51.97"	Картометрический метод	5.00	–
2132	497208.33	1271087.52	053° 19' 03.21"	038° 47' 52.87"	Картометрический метод	5.00	–
2133	497231.21	1271045.42	053° 19' 03.95"	038° 47' 50.60"	Картометрический метод	5.00	–
2134	497232.67	1271001.92	053° 19' 04.01"	038° 47' 48.25"	Картометрический метод	5.00	–
2135	497263.19	1270907.42	053° 19' 05.01"	038° 47' 43.15"	Картометрический метод	5.00	–
2136	497275.58	1270821.44	053° 19' 05.42"	038° 47' 38.51"	Картометрический метод	5.00	–
2137	497291.01	1270768.20	053° 19' 05.93"	038° 47' 35.64"	Картометрический метод	5.00	–
2138	497271.26	1270722.75	053° 19' 05.29"	038° 47' 33.18"	Картометрический метод	5.00	–
2139	497257.17	1270657.56	053° 19' 04.85"	038° 47' 29.65"	Картометрический метод	5.00	–
2140	497270.17	1270549.46	053° 19' 05.28"	038° 47' 23.82"	Картометрический метод	5.00	–
2141	497294.92	1270486.11	053° 19' 06.09"	038° 47' 20.40"	Картометрический метод	5.00	–
2142	497359.95	1270410.13	053° 19' 08.21"	038° 47' 16.31"	Картометрический метод	5.00	–
2143	497425.31	1270358.15	053° 19' 10.33"	038° 47' 13.52"	Картометрический метод	5.00	–
2144	497500.48	1270329.47	053° 19' 12.76"	038° 47' 11.99"	Картометрический метод	5.00	–
2145	497579.04	1270281.35	053° 19' 15.31"	038° 47' 09.41"	Картометрический метод	5.00	–
2146	497569.67	1270191.37	053° 19' 15.02"	038° 47' 04.54"	Картометрический метод	5.00	–
2147	497553.74	1270077.51	053° 19' 14.52"	038° 46' 58.39"	Картометрический метод	5.00	–
2148	497552.15	1270023.26	053° 19' 14.48"	038° 46' 55.46"	Картометрический метод	5.00	–
2149	497581.10	1269926.24	053° 19' 15.43"	038° 46' 50.22"	Картометрический метод	5.00	–
2150	497607.30	1269862.18	053° 19' 16.28"	038° 46' 46.77"	Картометрический метод	5.00	–
2151	497580.17	1269827.96	053° 19' 15.41"	038° 46' 44.91"	Картометрический метод	5.00	–
2152	497538.11	1269728.03	053° 19' 14.06"	038° 46' 39.50"	Картометрический метод	5.00	–
2153	497535.49	1269658.83	053° 19' 13.99"	038° 46' 35.77"	Картометрический метод	5.00	–
2154	497565.39	1269571.75	053° 19' 14.96"	038° 46' 31.07"	Картометрический метод	5.00	–
2155	497604.70	1269513.25	053° 19' 16.24"	038° 46' 27.92"	Картометрический метод	5.00	–
2156	497661.87	1269472.01	053° 19' 18.10"	038° 46' 25.70"	Картометрический метод	5.00	–
2157	497741.74	1269450.68	053° 19' 20.68"	038° 46' 24.57"	Картометрический метод	5.00	–
2158	497816.95	1269452.69	053° 19' 23.12"	038° 46' 24.69"	Картометрический метод	5.00	–
2159	497917.74	1269403.98	053° 19' 26.38"	038° 46' 22.08"	Картометрический метод	5.00	–
2160	497937.99	1269373.50	053° 19' 27.04"	038° 46' 20.44"	Картометрический метод	5.00	–
2161	497990.98	1269327.63	053° 19' 28.76"	038° 46' 17.97"	Картометрический метод	5.00	–
2162	498112.68	1269283.73	053° 19' 32.71"	038° 46' 15.63"	Картометрический метод	5.00	–
2163	498185.78	1269283.18	053° 19' 35.07"	038° 46' 15.61"	Картометрический метод	5.00	–
2164	498211.54	1269255.39	053° 19' 35.91"	038° 46' 14.12"	Картометрический метод	5.00	–
2165	498266.24	1269213.60	053° 19' 37.68"	038° 46' 11.87"	Картометрический метод	5.00	–
2166	498354.77	1269004.25	053° 19' 40.57"	038° 46' 00.58"	Картометрический метод	5.00	–

2167	498432.39	1268908.18	053° 19' 43.10"	038° 45' 55.41"	Картометрический метод	5.00	–
2168	498494.87	1268870.74	053° 19' 45.12"	038° 45' 53.40"	Картометрический метод	5.00	–
2169	498589.01	1268784.16	053° 19' 48.18"	038° 45' 48.74"	Картометрический метод	5.00	–
2170	498640.28	1268758.24	053° 19' 49.84"	038° 45' 47.35"	Картометрический метод	5.00	–
2171	498737.04	1268743.42	053° 19' 52.97"	038° 45' 46.57"	Картометрический метод	5.00	–
2172	498857.11	1268770.26	053° 19' 56.85"	038° 45' 48.04"	Картометрический метод	5.00	–
2173	498923.25	1268797.44	053° 19' 58.99"	038° 45' 49.53"	Картометрический метод	5.00	–
2174	498947.49	1268792.88	053° 19' 59.77"	038° 45' 49.28"	Картометрический метод	5.00	–
2175	499018.08	1268728.25	053° 20' 02.06"	038° 45' 45.81"	Картометрический метод	5.00	–
2176	499133.07	1268680.77	053° 20' 05.79"	038° 45' 43.27"	Картометрический метод	5.00	–
2177	499257.85	1268655.55	053° 20' 09.83"	038° 45' 41.93"	Картометрический метод	5.00	–
2178	499305.08	1268623.42	053° 20' 11.36"	038° 45' 40.20"	Картометрический метод	5.00	–
2179	499395.13	1268578.66	053° 20' 14.28"	038° 45' 37.80"	Картометрический метод	5.00	–
2180	499477.27	1268498.38	053° 20' 16.95"	038° 45' 33.48"	Картометрический метод	5.00	–
2181	499556.82	1268462.23	053° 20' 19.52"	038° 45' 31.54"	Картометрический метод	5.00	–
2182	499615.71	1268321.15	053° 20' 21.45"	038° 45' 23.93"	Картометрический метод	5.00	–
2183	499680.97	1268256.11	053° 20' 23.56"	038° 45' 20.43"	Картометрический метод	5.00	–
2184	499729.84	1268224.19	053° 20' 25.15"	038° 45' 18.71"	Картометрический метод	5.00	–
2185	499844.42	1268194.54	053° 20' 28.86"	038° 45' 17.14"	Картометрический метод	5.00	–
2186	499918.87	1268192.65	053° 20' 31.27"	038° 45' 17.05"	Картометрический метод	5.00	–
2187	500036.08	1268230.32	053° 20' 35.05"	038° 45' 19.11"	Картометрический метод	5.00	–
2188	500105.39	1268283.35	053° 20' 37.29"	038° 45' 21.99"	Картометрический метод	5.00	–
2189	500153.50	1268260.93	053° 20' 38.85"	038° 45' 20.79"	Картометрический метод	5.00	–
2190	500225.55	1268243.25	053° 20' 41.18"	038° 45' 19.85"	Картометрический метод	5.00	–
2191	500334.91	1268258.90	053° 20' 44.72"	038° 45' 20.72"	Картометрический метод	5.00	–
2192	500394.84	1268290.07	053° 20' 46.65"	038° 45' 22.41"	Картометрический метод	5.00	–
2193	500479.99	1268301.67	053° 20' 49.40"	038° 45' 23.06"	Картометрический метод	5.00	–
2194	500715.68	1268300.85	053° 20' 57.03"	038° 45' 23.06"	Картометрический метод	5.00	–
2195	500754.84	1268269.10	053° 20' 58.30"	038° 45' 21.35"	Картометрический метод	5.00	–
2196	500814.05	1268221.40	053° 21' 00.22"	038° 45' 18.79"	Картометрический метод	5.00	–
2197	500902.13	1268188.43	053° 21' 03.07"	038° 45' 17.02"	Картометрический метод	5.00	–
2198	500975.19	1268183.93	053° 21' 05.44"	038° 45' 16.79"	Картометрический метод	5.00	–
2199	501002.83	1268134.20	053° 21' 06.34"	038° 45' 14.11"	Картометрический метод	5.00	–
2200	501119.06	1268030.51	053° 21' 10.11"	038° 45' 08.53"	Картометрический метод	5.00	–
2201	501180.17	1268000.18	053° 21' 12.09"	038° 45' 06.90"	Картометрический метод	5.00	–
2202	501273.51	1267988.12	053° 21' 15.11"	038° 45' 06.27"	Картометрический метод	5.00	–
2203	501354.49	1267996.15	053° 21' 17.73"	038° 45' 06.72"	Картометрический метод	5.00	–
2204	501437.57	1267887.96	053° 21' 20.43"	038° 45' 00.89"	Картометрический метод	5.00	–
2205	501490.54	1267813.57	053° 21' 22.15"	038° 44' 56.88"	Картометрический метод	5.00	–

					метод		
2206	501526.76	1267792.87	053° 21' 23.33"	038° 44' 55.76"	Картометрический метод	5.00	–
2207	501528.10	1267797.38	053° 21' 23.37"	038° 44' 56.01"	Картометрический метод	5.00	–
2208	501540.75	1267813.92	053° 21' 23.78"	038° 44' 56.90"	Картометрический метод	5.00	–
2209	501560.22	1267820.72	053° 21' 24.41"	038° 44' 57.28"	Картометрический метод	5.00	–
2210	501579.68	1267824.62	053° 21' 25.03"	038° 44' 57.49"	Картометрический метод	5.00	–
2211	501591.36	1267832.40	053° 21' 25.41"	038° 44' 57.91"	Картометрический метод	5.00	–
2212	501598.17	1267843.10	053° 21' 25.63"	038° 44' 58.49"	Картометрический метод	5.00	–
2213	501601.09	1267865.47	053° 21' 25.72"	038° 44' 59.70"	Картометрический метод	5.00	–
2214	501603.04	1267889.78	053° 21' 25.78"	038° 45' 01.02"	Картометрический метод	5.00	–
2215	501595.57	1267905.96	053° 21' 25.54"	038° 45' 01.89"	Картометрический метод	5.00	–
2216	501598.34	1267913.54	053° 21' 25.63"	038° 45' 02.30"	Картометрический метод	5.00	–
2217	501600.01	1267918.94	053° 21' 25.68"	038° 45' 02.60"	Картометрический метод	5.00	–
2218	501611.80	1267937.44	053° 21' 26.06"	038° 45' 03.60"	Картометрический метод	5.00	–
2219	501647.16	1267951.86	053° 21' 27.20"	038° 45' 04.38"	Картометрический метод	5.00	–
2220	501641.18	1267953.77	053° 21' 27.01"	038° 45' 04.49"	Картометрический метод	5.00	–
2221	501638.36	1267953.38	053° 21' 26.92"	038° 45' 04.46"	Картометрический метод	5.00	–
1	501622.58	1267963.79	053° 21' 26.41"	038° 45' 05.02"	Картометрический метод	5.00	–
2222	501650.27	1267968.25	053° 21' 27.30"	038° 45' 05.27"	Картометрический метод	5.00	–
2223	501659.49	1267956.89	053° 21' 27.60"	038° 45' 04.66"	Картометрический метод	5.00	–
2224	501635.16	1268003.58	053° 21' 26.81"	038° 45' 07.18"	Картометрический метод	5.00	–
2225	501614.72	1268028.86	053° 21' 26.14"	038° 45' 08.54"	Картометрический метод	5.00	–
2226	501581.63	1268057.07	053° 21' 25.07"	038° 45' 10.06"	Картометрический метод	5.00	–
2227	501557.30	1268080.41	053° 21' 24.28"	038° 45' 11.32"	Картометрический метод	5.00	–
2228	501547.57	1268100.84	053° 21' 23.96"	038° 45' 12.42"	Картометрический метод	5.00	–
2229	501546.59	1268121.26	053° 21' 23.93"	038° 45' 13.52"	Картометрический метод	5.00	–
2230	501551.46	1268137.80	053° 21' 24.08"	038° 45' 14.42"	Картометрический метод	5.00	–
2231	501560.22	1268152.39	053° 21' 24.36"	038° 45' 15.21"	Картометрический метод	5.00	–
2232	501560.22	1268161.14	053° 21' 24.36"	038° 45' 15.68"	Картометрический метод	5.00	–
2233	501564.11	1268172.81	053° 21' 24.49"	038° 45' 16.31"	Картометрический метод	5.00	–
2234	501574.82	1268177.67	053° 21' 24.83"	038° 45' 16.58"	Картометрический метод	5.00	–
2235	501576.76	1268187.40	053° 21' 24.90"	038° 45' 17.11"	Картометрический метод	5.00	–
2236	501567.03	1268205.88	053° 21' 24.58"	038° 45' 18.10"	Картометрический метод	5.00	–
2237	501551.46	1268211.71	053° 21' 24.07"	038° 45' 18.41"	Картометрический метод	5.00	–
2238	501528.10	1268223.39	053° 21' 23.32"	038° 45' 19.04"	Картометрический метод	5.00	–
2239	501535.18	1268248.77	053° 21' 23.54"	038° 45' 20.42"	Картометрический метод	5.00	–
2240	501538.82	1268261.76	053° 21' 23.66"	038° 45' 21.12"	Картометрический метод	5.00	–
2241	501571.91	1268406.68	053° 21' 24.71"	038° 45' 28.96"	Картометрический метод	5.00	–

2242	501472.31	1268433.29	053° 21' 21.49"	038° 45' 30.38"	Картометрический метод	5.00	–
2243	501336.47	1268413.04	053° 21' 17.10"	038° 45' 29.26"	Картометрический метод	5.00	–
2244	501264.23	1268501.45	053° 21' 14.75"	038° 45' 34.02"	Картометрический метод	5.00	–
2245	501213.04	1268545.92	053° 21' 13.09"	038° 45' 36.41"	Картометрический метод	5.00	–
2246	501046.41	1268608.86	053° 21' 07.69"	038° 45' 39.78"	Картометрический метод	5.00	–
2247	500982.50	1268619.50	053° 21' 05.62"	038° 45' 40.34"	Картометрический метод	5.00	–
2248	500953.77	1268644.94	053° 21' 04.69"	038° 45' 41.71"	Картометрический метод	5.00	–
2249	500905.47	1268676.58	053° 21' 03.12"	038° 45' 43.41"	Картометрический метод	5.00	–
2250	500799.27	1268704.90	053° 20' 59.68"	038° 45' 44.92"	Картометрический метод	5.00	–
2251	500516.26	1268716.18	053° 20' 50.53"	038° 45' 45.47"	Картометрический метод	5.00	–
2252	500384.14	1268710.46	053° 20' 46.25"	038° 45' 45.13"	Картометрический метод	5.00	–
2253	500285.75	1268691.19	053° 20' 43.07"	038° 45' 44.07"	Картометрический метод	5.00	–
2254	500249.56	1268706.53	053° 20' 41.90"	038° 45' 44.89"	Картометрический метод	5.00	–
2255	500091.39	1268739.77	053° 20' 36.78"	038° 45' 46.66"	Картометрический метод	5.00	–
2256	500007.33	1268727.38	053° 20' 34.06"	038° 45' 45.97"	Картометрический метод	5.00	–
2257	499942.07	1268701.73	053° 20' 31.95"	038° 45' 44.57"	Картометрический метод	5.00	–
2258	499876.57	1268782.33	053° 20' 29.83"	038° 45' 48.91"	Картометрический метод	5.00	–
2259	499788.70	1268839.29	053° 20' 26.98"	038° 45' 51.97"	Картометрический метод	5.00	–
2260	499698.93	1268865.11	053° 20' 24.07"	038° 45' 53.35"	Картометрический метод	5.00	–
2261	499627.71	1268922.99	053° 20' 21.76"	038° 45' 56.46"	Картометрический метод	5.00	–
2262	499512.25	1268980.73	053° 20' 18.02"	038° 45' 59.56"	Картометрический метод	5.00	–
2263	499403.88	1269049.58	053° 20' 14.50"	038° 46' 03.25"	Картометрический метод	5.00	–
2264	499261.25	1269079.24	053° 20' 09.88"	038° 46' 04.83"	Картометрический метод	5.00	–
2265	499246.75	1269101.65	053° 20' 09.41"	038° 46' 06.03"	Картометрический метод	5.00	–
2266	499197.33	1269149.72	053° 20' 07.81"	038° 46' 08.62"	Картометрический метод	5.00	–
2267	499095.60	1269194.19	053° 20' 04.51"	038° 46' 11.00"	Картометрический метод	5.00	–
2268	498982.81	1269203.47	053° 20' 00.86"	038° 46' 11.48"	Картометрический метод	5.00	–
2269	498938.39	1269212.73	053° 19' 59.42"	038° 46' 11.97"	Картометрический метод	5.00	–
2270	498860.56	1269211.42	053° 19' 56.91"	038° 46' 11.88"	Картометрический метод	5.00	–
2271	498786.98	1269191.16	053° 19' 54.53"	038° 46' 10.77"	Картометрический метод	5.00	–
2272	498718.52	1269218.12	053° 19' 52.31"	038° 46' 12.21"	Картометрический метод	5.00	–
2273	498668.64	1269311.34	053° 19' 50.69"	038° 46' 17.24"	Картометрический метод	5.00	–
2274	498664.43	1269375.54	053° 19' 50.54"	038° 46' 20.71"	Картометрический метод	5.00	–
2275	498650.25	1269440.82	053° 19' 50.07"	038° 46' 24.23"	Картометрический метод	5.00	–
2276	498615.37	1269497.79	053° 19' 48.94"	038° 46' 27.30"	Картометрический метод	5.00	–
2277	498531.91	1269566.62	053° 19' 46.23"	038° 46' 31.00"	Картометрический метод	5.00	–
2278	498473.00	1269597.67	053° 19' 44.32"	038° 46' 32.67"	Картометрический метод	5.00	–
2279	498286.55	1269683.66	053° 19' 38.28"	038° 46' 37.27"	Картометрический метод	5.00	–
2280	498219.37	1269693.03	053° 19' 36.10"	038° 46' 37.77"	Картометрический метод	5.00	–

					метод		
2281	498186.07	1269722.35	053° 19' 35.02"	038° 46' 39.34"	Картометрический метод	5.00	–
2282	498087.28	1269774.59	053° 19' 31.82"	038° 46' 42.14"	Картометрический метод	5.00	–
2283	498092.79	1269821.27	053° 19' 31.99"	038° 46' 44.67"	Картометрический метод	5.00	–
2284	498089.23	1269888.93	053° 19' 31.87"	038° 46' 48.32"	Картометрический метод	5.00	–
2285	498042.89	1270003.80	053° 19' 30.35"	038° 46' 54.52"	Картометрический метод	5.00	–
2286	497971.83	1270078.67	053° 19' 28.04"	038° 46' 58.55"	Картометрический метод	5.00	–
2287	497981.59	1270181.96	053° 19' 28.35"	038° 47' 04.13"	Картометрический метод	5.00	–
2288	498004.64	1270318.59	053° 19' 29.07"	038° 47' 11.51"	Картометрический метод	5.00	–
2289	498004.26	1270433.65	053° 19' 29.04"	038° 47' 17.73"	Картометрический метод	5.00	–
2290	497981.37	1270510.71	053° 19' 28.29"	038° 47' 21.89"	Картометрический метод	5.00	–
2291	497942.29	1270568.83	053° 19' 27.02"	038° 47' 25.02"	Картометрический метод	5.00	–
2292	497848.01	1270634.53	053° 19' 23.96"	038° 47' 28.55"	Картометрический метод	5.00	–
2293	497744.75	1270660.84	053° 19' 20.62"	038° 47' 29.95"	Картометрический метод	5.00	–
2294	497721.10	1270677.73	053° 19' 19.85"	038° 47' 30.85"	Картометрический метод	5.00	–
2295	497728.19	1270702.67	053° 19' 20.08"	038° 47' 32.20"	Картометрический метод	5.00	–
2296	497732.02	1270801.49	053° 19' 20.19"	038° 47' 37.54"	Картометрический метод	5.00	–
2297	497712.29	1270883.18	053° 19' 19.54"	038° 47' 41.95"	Картометрический метод	5.00	–
2298	497676.63	1270969.17	053° 19' 18.37"	038° 47' 46.59"	Картометрический метод	5.00	–
2299	497652.17	1271045.77	053° 19' 17.57"	038° 47' 50.72"	Картометрический метод	5.00	–
2300	497640.60	1271139.24	053° 19' 17.18"	038° 47' 55.77"	Картометрический метод	5.00	–
2301	497567.38	1271290.64	053° 19' 14.79"	038° 48' 03.93"	Картометрический метод	5.00	–
2302	497512.30	1271392.99	053° 19' 13.00"	038° 48' 09.44"	Картометрический метод	5.00	–
2303	497429.91	1271477.89	053° 19' 10.32"	038° 48' 14.01"	Картометрический метод	5.00	–
2304	497367.52	1271509.51	053° 19' 08.30"	038° 48' 15.70"	Картометрический метод	5.00	–
2305	497252.80	1271521.02	053° 19' 04.58"	038° 48' 16.30"	Картометрический метод	5.00	–
2306	497125.98	1271486.77	053° 19' 00.49"	038° 48' 14.42"	Картометрический метод	5.00	–
2307	497028.78	1271464.56	053° 18' 57.34"	038° 48' 13.19"	Картометрический метод	5.00	–
2308	496998.21	1271472.24	053° 18' 56.35"	038° 48' 13.60"	Картометрический метод	5.00	–
2309	496932.34	1271554.80	053° 18' 54.21"	038° 48' 18.04"	Картометрический метод	5.00	–
2310	496944.42	1271623.18	053° 18' 54.59"	038° 48' 21.74"	Картометрический метод	5.00	–
2311	496920.17	1271768.40	053° 18' 53.79"	038° 48' 29.58"	Картометрический метод	5.00	–
2312	496893.68	1271835.70	053° 18' 52.92"	038° 48' 33.21"	Картометрический метод	5.00	–
2313	496874.88	1271954.97	053° 18' 52.29"	038° 48' 39.64"	Картометрический метод	5.00	–
2314	496836.21	1272034.45	053° 18' 51.03"	038° 48' 43.93"	Картометрический метод	5.00	–
2315	496792.11	1272087.84	053° 18' 49.60"	038° 48' 46.80"	Картометрический метод	5.00	–
2316	496732.46	1272123.00	053° 18' 47.66"	038° 48' 48.68"	Картометрический метод	5.00	–
2317	496664.39	1272135.70	053° 18' 45.46"	038° 48' 49.35"	Картометрический метод	5.00	–
2318	496550.50	1272161.49	053° 18' 41.77"	038° 48' 50.72"	Картометрический метод	5.00	–



2319	496377.64	1272244.87	053° 18' 36.17"	038° 48' 55.18"	Картометрический метод	5.00	–
2320	496198.52	1272290.63	053° 18' 30.37"	038° 48' 57.60"	Картометрический метод	5.00	–
2321	496119.75	1272319.05	053° 18' 27.81"	038° 48' 59.12"	Картометрический метод	5.00	–
2322	496040.30	1272332.20	053° 18' 25.24"	038° 48' 59.81"	Картометрический метод	5.00	–
2323	495994.12	1272374.44	053° 18' 23.74"	038° 49' 02.08"	Картометрический метод	5.00	–
2324	495970.09	1272577.90	053° 18' 22.93"	038° 49' 13.06"	Картометрический метод	5.00	–
2325	496000.98	1272692.59	053° 18' 23.92"	038° 49' 19.26"	Картометрический метод	5.00	–
2326	496009.89	1272800.84	053° 18' 24.19"	038° 49' 25.11"	Картометрический метод	5.00	–
2327	495988.06	1272879.48	053° 18' 23.47"	038° 49' 29.35"	Картометрический метод	5.00	–
2328	495950.40	1272939.92	053° 18' 22.24"	038° 49' 32.61"	Картометрический метод	5.00	–
2329	495838.92	1273025.12	053° 18' 18.62"	038° 49' 37.18"	Картометрический метод	5.00	–
2330	495666.61	1273110.87	053° 18' 13.04"	038° 49' 41.76"	Картометрический метод	5.00	–
2331	495535.34	1273132.33	053° 18' 08.79"	038° 49' 42.89"	Картометрический метод	5.00	–
2332	495456.54	1273229.59	053° 18' 06.22"	038° 49' 48.12"	Картометрический метод	5.00	–
2333	495356.66	1273309.90	053° 18' 02.98"	038° 49' 52.43"	Картометрический метод	5.00	–
2334	495256.69	1273369.08	053° 17' 59.74"	038° 49' 55.60"	Картометрический метод	5.00	–
2335	495186.30	1273454.67	053° 17' 57.44"	038° 50' 00.20"	Картометрический метод	5.00	–
2336	494885.70	1273677.87	053° 17' 47.69"	038° 50' 12.17"	Картометрический метод	5.00	–
2337	494762.36	1273750.70	053° 17' 43.68"	038° 50' 16.07"	Картометрический метод	5.00	–
2338	494656.24	1274019.39	053° 17' 40.21"	038° 50' 30.55"	Картометрический метод	5.00	–
2339	494641.92	1274119.87	053° 17' 39.73"	038° 50' 35.97"	Картометрический метод	5.00	–
2340	494659.10	1274210.14	053° 17' 40.27"	038° 50' 40.85"	Картометрический метод	5.00	–
2341	494642.18	1274286.25	053° 17' 39.71"	038° 50' 44.95"	Картометрический метод	5.00	–
2342	494603.31	1274357.83	053° 17' 38.44"	038° 50' 48.81"	Картометрический метод	5.00	–
2343	494545.48	1274399.10	053° 17' 36.56"	038° 50' 51.02"	Картометрический метод	5.00	–
2344	494502.31	1274417.95	053° 17' 35.16"	038° 50' 52.03"	Картометрический метод	5.00	–
2345	494436.08	1274423.75	053° 17' 33.02"	038° 50' 52.32"	Картометрический метод	5.00	–
2346	494371.61	1274407.52	053° 17' 30.94"	038° 50' 51.43"	Картометрический метод	5.00	–
2347	494309.59	1274364.68	053° 17' 28.94"	038° 50' 49.10"	Картометрический метод	5.00	–
2348	494249.96	1274372.37	053° 17' 27.01"	038° 50' 49.50"	Картометрический метод	5.00	–
2349	494090.37	1274364.57	053° 17' 21.85"	038° 50' 49.03"	Картометрический метод	5.00	–
2350	494106.38	1274401.15	053° 17' 22.36"	038° 50' 51.01"	Картометрический метод	5.00	–
2351	494122.64	1274467.12	053° 17' 22.88"	038° 50' 54.58"	Картометрический метод	5.00	–
2352	494107.36	1274612.09	053° 17' 22.36"	038° 51' 02.40"	Картометрический метод	5.00	–
2353	494087.91	1274689.91	053° 17' 21.71"	038° 51' 06.59"	Картометрический метод	5.00	–
2354	494024.94	1274802.36	053° 17' 19.66"	038° 51' 12.64"	Картометрический метод	5.00	–
2355	493976.95	1274850.82	053° 17' 18.10"	038° 51' 15.25"	Картометрический метод	5.00	–
2356	493844.87	1274912.79	053° 17' 13.82"	038° 51' 18.56"	Картометрический метод	5.00	–
2357	493775.46	1274924.39	053° 17' 11.57"	038° 51' 19.16"	Картометрический метод	5.00	–

					метод		
2358	493682.81	1274907.84	053° 17' 08.57"	038° 51' 18.24"	Картометрический метод	5.00	–
2359	493622.81	1274872.99	053° 17' 06.64"	038° 51' 16.35"	Картометрический метод	5.00	–
2360	493579.76	1274884.39	053° 17' 05.25"	038° 51' 16.95"	Картометрический метод	5.00	–
2361	493415.43	1274971.72	053° 16' 59.91"	038° 51' 21.62"	Картометрический метод	5.00	–
2362	493374.68	1275024.20	053° 16' 58.59"	038° 51' 24.44"	Картометрический метод	5.00	–
2363	493252.89	1275149.18	053° 16' 54.63"	038° 51' 31.15"	Картометрический метод	5.00	–
2364	493218.88	1275203.24	053° 16' 53.52"	038° 51' 34.06"	Картометрический метод	5.00	–
2365	493191.49	1275288.13	053° 16' 52.62"	038° 51' 38.63"	Картометрический метод	5.00	–
2366	493121.94	1275358.97	053° 16' 50.36"	038° 51' 42.43"	Картометрический метод	5.00	–
2367	493049.10	1275382.72	053° 16' 48.00"	038° 51' 43.69"	Картометрический метод	5.00	–
2368	492960.37	1275394.62	053° 16' 45.12"	038° 51' 44.31"	Картометрический метод	5.00	–
2369	492893.26	1275386.51	053° 16' 42.95"	038° 51' 43.85"	Картометрический метод	5.00	–
2370	492838.83	1275418.91	053° 16' 41.19"	038° 51' 45.59"	Картометрический метод	5.00	–
2371	492821.72	1275474.20	053° 16' 40.62"	038° 51' 48.57"	Картометрический метод	5.00	–
2372	492776.46	1275538.30	053° 16' 39.15"	038° 51' 52.01"	Картометрический метод	5.00	–
2373	492735.52	1275655.76	053° 16' 37.81"	038° 51' 58.34"	Картометрический метод	5.00	–
2374	492747.25	1275662.18	053° 16' 38.18"	038° 51' 58.69"	Картометрический метод	5.00	–
2375	492799.23	1275706.57	053° 16' 39.86"	038° 52' 01.10"	Картометрический метод	5.00	–
2376	492850.44	1275780.97	053° 16' 41.50"	038° 52' 05.13"	Картометрический метод	5.00	–
2377	492866.54	1275849.95	053° 16' 42.01"	038° 52' 08.86"	Картометрический метод	5.00	–
2378	492856.49	1275936.54	053° 16' 41.67"	038° 52' 13.53"	Картометрический метод	5.00	–
2379	492829.37	1275999.87	053° 16' 40.78"	038° 52' 16.94"	Картометрический метод	5.00	–
2380	492822.05	1276022.91	053° 16' 40.54"	038° 52' 18.18"	Картометрический метод	5.00	–
2381	492804.35	1276088.57	053° 16' 39.96"	038° 52' 21.72"	Картометрический метод	5.00	–
2382	492729.74	1276190.22	053° 16' 37.52"	038° 52' 27.18"	Картометрический метод	5.00	–
2383	492672.99	1276418.33	053° 16' 35.65"	038° 52' 39.47"	Картометрический метод	5.00	–
2384	492620.64	1276510.25	053° 16' 33.94"	038° 52' 44.42"	Картометрический метод	5.00	–
2385	492571.74	1276558.14	053° 16' 32.35"	038° 52' 46.99"	Картометрический метод	5.00	–
2386	492479.52	1276598.49	053° 16' 29.36"	038° 52' 49.14"	Картометрический метод	5.00	–
2387	492489.79	1276694.69	053° 16' 29.67"	038° 52' 54.33"	Картометрический метод	5.00	–
2388	492537.89	1276765.08	053° 16' 31.22"	038° 52' 58.15"	Картометрический метод	5.00	–
2389	492566.07	1276874.01	053° 16' 32.11"	038° 53' 04.03"	Картометрический метод	5.00	–
2390	492568.02	1276950.26	053° 16' 32.16"	038° 53' 08.15"	Картометрический метод	5.00	–
2391	492536.37	1277056.98	053° 16' 31.11"	038° 53' 13.90"	Картометрический метод	5.00	–
2392	492454.98	1277163.88	053° 16' 28.46"	038° 53' 19.64"	Картометрический метод	5.00	–
2393	492392.02	1277203.29	053° 16' 26.42"	038° 53' 21.75"	Картометрический метод	5.00	–
2394	492393.54	1277299.53	053° 16' 26.45"	038° 53' 26.94"	Картометрический метод	5.00	–
2395	492364.91	1277385.69	053° 16' 25.51"	038° 53' 31.58"	Картометрический метод	5.00	–

2396	492328.60	1277445.64	053° 16' 24.32"	038° 53' 34.81"	Картометрический метод	5.00	–
2397	492267.91	1277496.73	053° 16' 22.35"	038° 53' 37.55"	Картометрический метод	5.00	–
2398	492247.91	1277512.42	053° 16' 21.70"	038° 53' 38.39"	Картометрический метод	5.00	–
2399	492272.28	1277539.76	053° 16' 22.48"	038° 53' 39.87"	Картометрический метод	5.00	–
2400	492303.32	1277603.09	053° 16' 23.47"	038° 53' 43.30"	Картометрический метод	5.00	–
2401	492319.06	1277687.74	053° 16' 23.97"	038° 53' 47.87"	Картометрический метод	5.00	–
2402	492304.58	1277772.60	053° 16' 23.48"	038° 53' 52.44"	Картометрический метод	5.00	–
2403	492283.35	1277827.36	053° 16' 22.79"	038° 53' 55.39"	Картометрический метод	5.00	–
2404	492216.50	1277910.63	053° 16' 20.61"	038° 53' 59.86"	Картометрический метод	5.00	–
2405	492213.61	1277944.69	053° 16' 20.51"	038° 54' 01.70"	Картометрический метод	5.00	–
2406	492241.51	1278016.81	053° 16' 21.40"	038° 54' 05.60"	Картометрический метод	5.00	–
2407	492242.49	1278182.58	053° 16' 21.40"	038° 54' 14.55"	Картометрический метод	5.00	–
2408	492144.49	1278427.41	053° 16' 18.18"	038° 54' 27.73"	Картометрический метод	5.00	–
2409	492028.56	1278640.17	053° 16' 14.39"	038° 54' 39.17"	Картометрический метод	5.00	–
2410	491963.58	1278752.28	053° 16' 12.27"	038° 54' 45.20"	Картометрический метод	5.00	–
2411	491927.14	1278800.59	053° 16' 11.08"	038° 54' 47.79"	Картометрический метод	5.00	–
2412	491921.31	1278853.64	053° 16' 10.88"	038° 54' 50.65"	Картометрический метод	5.00	–
2413	491863.64	1278994.91	053° 16' 08.99"	038° 54' 58.26"	Картометрический метод	5.00	–
2414	491867.78	1279105.31	053° 16' 09.10"	038° 55' 04.21"	Картометрический метод	5.00	–
2415	491941.50	1279376.30	053° 16' 11.43"	038° 55' 18.86"	Картометрический метод	5.00	–
2416	491971.50	1279537.40	053° 16' 12.37"	038° 55' 27.56"	Картометрический метод	5.00	–
2417	491958.86	1279605.05	053° 16' 11.95"	038° 55' 31.21"	Картометрический метод	5.00	–
2418	491908.63	1279693.24	053° 16' 10.30"	038° 55' 35.95"	Картометрический метод	5.00	–
2419	491857.18	1279736.79	053° 16' 08.63"	038° 55' 38.28"	Картометрический метод	5.00	–
2420	491765.77	1279772.39	053° 16' 05.67"	038° 55' 40.17"	Картометрический метод	5.00	–
2421	491665.53	1279775.19	053° 16' 02.42"	038° 55' 40.29"	Картометрический метод	5.00	–
2422	491601.00	1279757.01	053° 16' 00.34"	038° 55' 39.29"	Картометрический метод	5.00	–
2423	491537.13	1279717.28	053° 15' 58.28"	038° 55' 37.12"	Картометрический метод	5.00	–
2424	491485.21	1279652.15	053° 15' 56.62"	038° 55' 33.59"	Картометрический метод	5.00	–
2425	491439.13	1279674.00	053° 15' 55.12"	038° 55' 34.76"	Картометрический метод	5.00	–
2426	491303.82	1279711.92	053° 15' 50.74"	038° 55' 36.76"	Картометрический метод	5.00	–
2427	491209.83	1279750.22	053° 15' 47.69"	038° 55' 38.79"	Картометрический метод	5.00	–
2428	491178.65	1279791.45	053° 15' 46.67"	038° 55' 41.00"	Картометрический метод	5.00	–
2429	491279.57	1279992.04	053° 15' 49.90"	038° 55' 51.86"	Картометрический метод	5.00	–
2430	491344.83	1280076.21	053° 15' 51.99"	038° 55' 56.42"	Картометрический метод	5.00	–
2431	491511.95	1280404.93	053° 15' 57.33"	038° 56' 14.22"	Картометрический метод	5.00	–
2432	491563.37	1280518.26	053° 15' 58.97"	038° 56' 20.35"	Картометрический метод	5.00	–
2433	491647.64	1280577.63	053° 16' 01.68"	038° 56' 23.58"	Картометрический метод	5.00	–
2434	491698.83	1280654.87	053° 16' 03.32"	038° 56' 27.76"	Картометрический метод	5.00	–

					метод		
2435	491731.64	1280717.06	053° 16' 04.37"	038° 56' 31.13"	Картометрический метод	5.00	–
2436	491754.25	1280909.49	053° 16' 05.06"	038° 56' 41.52"	Картометрический метод	5.00	–
2437	491725.18	1281147.39	053° 16' 04.07"	038° 56' 54.35"	Картометрический метод	5.00	–
2438	491657.87	1281322.25	053° 16' 01.86"	038° 57' 03.76"	Картометрический метод	5.00	–
2439	491558.46	1281466.94	053° 15' 58.61"	038° 57' 11.53"	Картометрический метод	5.00	–
2440	491299.29	1281726.86	053° 15' 50.17"	038° 57' 25.46"	Картометрический метод	5.00	–
2441	491234.53	1281808.08	053° 15' 48.06"	038° 57' 29.82"	Картометрический метод	5.00	–
2442	491159.18	1281861.88	053° 15' 45.61"	038° 57' 32.69"	Картометрический метод	5.00	–
2443	491121.07	1281922.06	053° 15' 44.37"	038° 57' 35.93"	Картометрический метод	5.00	–
2444	491070.68	1281966.89	053° 15' 42.73"	038° 57' 38.33"	Картометрический метод	5.00	–
2445	491008.24	1281992.41	053° 15' 40.70"	038° 57' 39.68"	Картометрический метод	5.00	–
2446	491079.79	1282031.78	053° 15' 43.01"	038° 57' 41.83"	Картометрический метод	5.00	–
2447	491234.00	1282042.66	053° 15' 47.99"	038° 57' 42.47"	Картометрический метод	5.00	–
2448	491293.86	1282037.05	053° 15' 49.93"	038° 57' 42.19"	Картометрический метод	5.00	–
2449	491390.95	1282051.89	053° 15' 53.07"	038° 57' 43.03"	Картометрический метод	5.00	–
2450	491458.33	1282081.19	053° 15' 55.24"	038° 57' 44.63"	Картометрический метод	5.00	–
2451	491530.85	1282150.89	053° 15' 57.57"	038° 57' 48.42"	Картометрический метод	5.00	–
2452	491578.17	1282255.39	053° 15' 59.08"	038° 57' 54.07"	Картометрический метод	5.00	–
2453	491585.84	1282367.91	053° 15' 59.30"	038° 58' 00.15"	Картометрический метод	5.00	–
2454	491553.09	1282483.25	053° 15' 58.22"	038° 58' 06.36"	Картометрический метод	5.00	–
2455	491509.89	1282576.31	053° 15' 56.80"	038° 58' 11.36"	Картометрический метод	5.00	–
2456	491463.88	1282677.97	053° 15' 55.29"	038° 58' 16.83"	Картометрический метод	5.00	–
2457	491388.64	1282780.26	053° 15' 52.83"	038° 58' 22.32"	Картометрический метод	5.00	–
2458	491311.51	1282862.27	053° 15' 50.32"	038° 58' 26.72"	Картометрический метод	5.00	–
2459	491250.13	1282950.57	053° 15' 48.31"	038° 58' 31.46"	Картометрический метод	5.00	–
2460	491101.95	1283098.74	053° 15' 43.49"	038° 58' 39.40"	Картометрический метод	5.00	–
2461	491050.52	1283187.34	053° 15' 41.81"	038° 58' 44.16"	Картометрический метод	5.00	–
2462	490994.13	1283278.34	053° 15' 39.96"	038° 58' 49.05"	Картометрический метод	5.00	–
2463	490950.85	1283334.51	053° 15' 38.55"	038° 58' 52.06"	Картометрический метод	5.00	–
2464	490877.59	1283378.96	053° 15' 36.17"	038° 58' 54.43"	Картометрический метод	5.00	–
2465	490835.78	1283426.45	053° 15' 34.81"	038° 58' 56.98"	Картометрический метод	5.00	–
2466	490782.86	1283508.87	053° 15' 33.08"	038° 59' 01.40"	Картометрический метод	5.00	–
2467	490708.47	1283569.77	053° 15' 30.65"	038° 59' 04.66"	Картометрический метод	5.00	–
2468	490643.80	1283597.17	053° 15' 28.56"	038° 59' 06.11"	Картометрический метод	5.00	–
2469	490482.50	1283603.64	053° 15' 23.34"	038° 59' 06.40"	Картометрический метод	5.00	–
2470	490341.31	1283581.83	053° 15' 18.78"	038° 59' 05.17"	Картометрический метод	5.00	–
2471	490303.87	1283580.84	053° 15' 17.57"	038° 59' 05.10"	Картометрический метод	5.00	–
2472	490329.02	1283672.56	053° 15' 18.36"	038° 59' 10.06"	Картометрический метод	5.00	–

2473	490447.94	1283894.68	053° 15' 22.15"	038° 59' 22.09"	Картометрический метод	5.00	–
2474	490490.01	1283945.95	053° 15' 23.50"	038° 59' 24.87"	Картометрический метод	5.00	–
2475	490527.02	1283997.28	053° 15' 24.69"	038° 59' 27.65"	Картометрический метод	5.00	–
2476	490558.08	1284077.90	053° 15' 25.67"	038° 59' 32.01"	Картометрический метод	5.00	–
2477	490609.40	1284156.73	053° 15' 27.32"	038° 59' 36.28"	Картометрический метод	5.00	–
2478	490639.92	1284277.43	053° 15' 28.28"	038° 59' 42.81"	Картометрический метод	5.00	–
2479	490705.01	1284333.57	053° 15' 30.37"	038° 59' 45.86"	Картометрический метод	5.00	–
2480	490746.63	1284396.98	053° 15' 31.70"	038° 59' 49.30"	Картометрический метод	5.00	–
2481	490767.87	1284465.50	053° 15' 32.37"	038° 59' 53.00"	Картометрический метод	5.00	–
2482	490752.84	1284669.96	053° 15' 31.84"	039° 00' 04.02"	Картометрический метод	5.00	–
2483	490739.13	1284739.38	053° 15' 31.38"	039° 00' 07.76"	Картометрический метод	5.00	–
2484	490738.82	1284795.52	053° 15' 31.35"	039° 00' 10.79"	Картометрический метод	5.00	–
2485	490737.95	1284890.09	053° 15' 31.30"	039° 00' 15.89"	Картометрический метод	5.00	–
2486	490718.36	1284984.54	053° 15' 30.65"	039° 00' 20.98"	Картометрический метод	5.00	–
2487	490632.64	1285213.76	053° 15' 27.82"	039° 00' 33.31"	Картометрический метод	5.00	–
2488	490552.96	1285355.82	053° 15' 25.21"	039° 00' 40.94"	Картометрический метод	5.00	–
2489	490413.85	1285523.70	053° 15' 20.67"	039° 00' 49.94"	Картометрический метод	5.00	–
2490	490451.40	1285634.65	053° 15' 21.86"	039° 00' 55.94"	Картометрический метод	5.00	–
2491	490461.51	1285703.36	053° 15' 22.17"	039° 00' 59.65"	Картометрический метод	5.00	–
2492	490432.33	1285834.53	053° 15' 21.19"	039° 01' 06.71"	Картометрический метод	5.00	–
2493	490397.50	1285892.28	053° 15' 20.05"	039° 01' 09.81"	Картометрический метод	5.00	–
2494	490441.79	1285999.82	053° 15' 21.46"	039° 01' 15.63"	Картометрический метод	5.00	–
2495	490459.62	1286111.29	053° 15' 22.01"	039° 01' 21.65"	Картометрический метод	5.00	–
2496	490551.71	1286286.53	053° 15' 24.94"	039° 01' 31.14"	Картометрический метод	5.00	–
2497	490585.17	1286294.39	053° 15' 26.02"	039° 01' 31.58"	Картометрический метод	5.00	–
2498	490641.83	1286324.78	053° 15' 27.85"	039° 01' 33.24"	Картометрический метод	5.00	–
2499	490711.06	1286397.60	053° 15' 30.07"	039° 01' 37.20"	Картометрический метод	5.00	–
2500	490748.43	1286460.51	053° 15' 31.26"	039° 01' 40.61"	Картометрический метод	5.00	–
2501	490774.09	1286592.22	053° 15' 32.06"	039° 01' 47.72"	Картометрический метод	5.00	–
2502	490971.82	1286780.99	053° 15' 38.41"	039° 01' 57.99"	Картометрический метод	5.00	–
2503	491041.16	1286902.15	053° 15' 40.62"	039° 02' 04.55"	Картометрический метод	5.00	–
2504	491061.32	1287048.60	053° 15' 41.24"	039° 02' 12.46"	Картометрический метод	5.00	–
2505	491034.73	1287279.04	053° 15' 40.32"	039° 02' 24.88"	Картометрический метод	5.00	–
2506	491015.58	1287342.65	053° 15' 39.69"	039° 02' 28.30"	Картометрический метод	5.00	–
2507	490949.60	1287434.31	053° 15' 37.53"	039° 02' 33.22"	Картометрический метод	5.00	–
2508	490882.51	1287499.27	053° 15' 35.34"	039° 02' 36.70"	Картометрический метод	5.00	–
2509	490837.99	1287529.80	053° 15' 33.89"	039° 02' 38.33"	Картометрический метод	5.00	–
2510	490773.57	1287549.49	053° 15' 31.80"	039° 02' 39.36"	Картометрический метод	5.00	–
2511	490725.12	1287563.29	053° 15' 30.23"	039° 02' 40.08"	Картометрический метод	5.00	–

					метод		
2512	490679.79	1287596.96	053° 15' 28.76"	039° 02' 41.88"	Картометрический метод	5.00	–
2513	490539.95	1287656.21	053° 15' 24.22"	039° 02' 45.02"	Картометрический метод	5.00	–
2514	490445.04	1287659.06	053° 15' 21.15"	039° 02' 45.13"	Картометрический метод	5.00	–
2515	490372.32	1287643.45	053° 15' 18.80"	039° 02' 44.26"	Картометрический метод	5.00	–
2516	490294.44	1287593.00	053° 15' 16.30"	039° 02' 41.50"	Картометрический метод	5.00	–
2517	490237.51	1287525.46	053° 15' 14.47"	039° 02' 37.84"	Картометрический метод	5.00	–
2518	490170.90	1287367.99	053° 15' 12.36"	039° 02' 29.32"	Картометрический метод	5.00	–
2519	490146.85	1287380.47	053° 15' 11.58"	039° 02' 29.98"	Картометрический метод	5.00	–
2520	490013.12	1287411.84	053° 15' 07.24"	039° 02' 31.61"	Картометрический метод	5.00	–
2521	489976.37	1287472.55	053° 15' 06.04"	039° 02' 34.87"	Картометрический метод	5.00	–
2522	489960.60	1287536.95	053° 15' 05.51"	039° 02' 38.34"	Картометрический метод	5.00	–
2523	489965.50	1287633.71	053° 15' 05.65"	039° 02' 43.56"	Картометрический метод	5.00	–
2524	490009.85	1287696.11	053° 15' 07.06"	039° 02' 46.94"	Картометрический метод	5.00	–
2525	490058.38	1287847.84	053° 15' 08.60"	039° 02' 55.15"	Картометрический метод	5.00	–
2526	490066.57	1287917.99	053° 15' 08.84"	039° 02' 58.94"	Картометрический метод	5.00	–
2527	490045.12	1288011.24	053° 15' 08.12"	039° 03' 03.96"	Картометрический метод	5.00	–
2528	489988.39	1288092.99	053° 15' 06.27"	039° 03' 08.34"	Картометрический метод	5.00	–
2529	490022.25	1288173.40	053° 15' 07.34"	039° 03' 12.69"	Картометрический метод	5.00	–
2530	490079.45	1288234.89	053° 15' 09.18"	039° 03' 16.03"	Картометрический метод	5.00	–
2531	490123.35	1288345.23	053° 15' 10.57"	039° 03' 22.00"	Картометрический метод	5.00	–
2532	490123.03	1288597.88	053° 15' 10.49"	039° 03' 35.63"	Картометрический метод	5.00	–
2533	490080.56	1288811.40	053° 15' 09.06"	039° 03' 47.13"	Картометрический метод	5.00	–
2534	489994.58	1289031.93	053° 15' 06.22"	039° 03' 58.98"	Картометрический метод	5.00	–
2535	490001.79	1289075.06	053° 15' 06.45"	039° 04' 01.31"	Картометрический метод	5.00	–
2536	489984.36	1289244.45	053° 15' 05.84"	039° 04' 10.44"	Картометрический метод	5.00	–
2537	489936.18	1289377.00	053° 15' 04.24"	039° 04' 17.57"	Картометрический метод	5.00	–
2538	489872.44	1289474.95	053° 15' 02.16"	039° 04' 22.82"	Картометрический метод	5.00	–
2539	489810.90	1289524.96	053° 15' 00.15"	039° 04' 25.49"	Картометрический метод	5.00	–
2540	489771.76	1289600.05	053° 14' 58.87"	039° 04' 29.52"	Картометрический метод	5.00	–
2541	489771.57	1289630.93	053° 14' 58.85"	039° 04' 31.19"	Картометрический метод	5.00	–
2542	489754.70	1289700.00	053° 14' 58.29"	039° 04' 34.91"	Картометрический метод	5.00	–
2543	489714.73	1289758.80	053° 14' 56.98"	039° 04' 38.06"	Картометрический метод	5.00	–
2544	489692.44	1289813.67	053° 14' 56.24"	039° 04' 41.01"	Картометрический метод	5.00	–
2545	489663.96	1289994.57	053° 14' 55.27"	039° 04' 50.75"	Картометрический метод	5.00	–
2546	489634.75	1290055.06	053° 14' 54.31"	039° 04' 54.00"	Картометрический метод	5.00	–
2547	489568.26	1290225.45	053° 14' 52.12"	039° 05' 03.16"	Картометрический метод	5.00	–
2548	489522.26	1290285.19	053° 14' 50.61"	039° 05' 06.36"	Картометрический метод	5.00	–
2549	489432.70	1290347.16	053° 14' 47.70"	039° 05' 09.66"	Картометрический метод	5.00	–

2550	489302.68	1290376.98	053° 14' 43.48"	039° 05' 11.21"	Картометрический метод	5.00	–
2551	489277.40	1290389.83	053° 14' 42.66"	039° 05' 11.89"	Картометрический метод	5.00	–
2552	489159.41	1290424.30	053° 14' 38.84"	039° 05' 13.70"	Картометрический метод	5.00	–
2553	489104.76	1290449.61	053° 14' 37.06"	039° 05' 15.04"	Картометрический метод	5.00	–
2554	488914.94	1290540.07	053° 14' 30.90"	039° 05' 19.83"	Картометрический метод	5.00	–
2555	488837.43	1290545.62	053° 14' 28.39"	039° 05' 20.09"	Картометрический метод	5.00	–
2556	488795.89	1290574.85	053° 14' 27.04"	039° 05' 21.65"	Картометрический метод	5.00	–
2557	488717.09	1290635.23	053° 14' 24.47"	039° 05' 24.87"	Картометрический метод	5.00	–
2558	488751.65	1290676.90	053° 14' 25.58"	039° 05' 27.13"	Картометрический метод	5.00	–
2559	488802.27	1290807.12	053° 14' 27.18"	039° 05' 34.18"	Картометрический метод	5.00	–
2560	488824.64	1290845.71	053° 14' 27.89"	039° 05' 36.27"	Картометрический метод	5.00	–
2561	488850.49	1290920.42	053° 14' 28.71"	039° 05' 40.31"	Картометрический метод	5.00	–
2562	488916.65	1290993.57	053° 14' 30.83"	039° 05' 44.28"	Картометрический метод	5.00	–
2563	489043.72	1291066.60	053° 14' 34.92"	039° 05' 48.28"	Картометрический метод	5.00	–
2564	489177.23	1291169.33	053° 14' 39.21"	039° 05' 53.88"	Картометрический метод	5.00	–
2565	489250.89	1291264.95	053° 14' 41.56"	039° 05' 59.07"	Картометрический метод	5.00	–
2566	489281.24	1291326.04	053° 14' 42.53"	039° 06' 02.38"	Картометрический метод	5.00	–
2567	489318.93	1291512.55	053° 14' 43.69"	039° 06' 12.45"	Картометрический метод	5.00	–
2568	489306.69	1291582.71	053° 14' 43.28"	039° 06' 16.23"	Картометрический метод	5.00	–
2569	489306.72	1291669.45	053° 14' 43.26"	039° 06' 20.91"	Картометрический метод	5.00	–
2570	489259.50	1291805.15	053° 14' 41.69"	039° 06' 28.20"	Картометрический метод	5.00	–
2571	489212.66	1291869.37	053° 14' 40.16"	039° 06' 31.65"	Картометрический метод	5.00	–
2572	489135.52	1291916.35	053° 14' 37.65"	039° 06' 34.14"	Картометрический метод	5.00	–
2573	489041.42	1291939.16	053° 14' 34.60"	039° 06' 35.33"	Картометрический метод	5.00	–
2574	488913.72	1291934.21	053° 14' 30.47"	039° 06' 35.00"	Картометрический метод	5.00	–
2575	488838.36	1291918.74	053° 14' 28.04"	039° 06' 34.13"	Картометрический метод	5.00	–
2576	488802.44	1291925.55	053° 14' 26.87"	039° 06' 34.48"	Картометрический метод	5.00	–
2577	488603.81	1291928.22	053° 14' 20.45"	039° 06' 34.53"	Картометрический метод	5.00	–
2578	488505.33	1291911.46	053° 14' 17.27"	039° 06' 33.58"	Картометрический метод	5.00	–
2579	488435.00	1291941.49	053° 14' 14.98"	039° 06' 35.17"	Картометрический метод	5.00	–
2580	488346.98	1292041.52	053° 14' 12.11"	039° 06' 40.52"	Картометрический метод	5.00	–
2581	488242.74	1292232.26	053° 14' 08.68"	039° 06' 50.75"	Картометрический метод	5.00	–
2582	488218.88	1292381.45	053° 14' 07.87"	039° 06' 58.78"	Картометрический метод	5.00	–
2583	488309.42	1292343.75	053° 14' 10.81"	039° 06' 56.79"	Картометрический метод	5.00	–
2584	488392.67	1292295.88	053° 14' 13.51"	039° 06' 54.25"	Картометрический метод	5.00	–
2585	488530.14	1292267.93	053° 14' 17.97"	039° 06' 52.81"	Картометрический метод	5.00	–
2586	488629.24	1292273.85	053° 14' 21.17"	039° 06' 53.18"	Картометрический метод	5.00	–
2587	488818.28	1292262.32	053° 14' 27.29"	039° 06' 52.65"	Картометрический метод	5.00	–
2588	488950.22	1292272.90	053° 14' 31.55"	039° 06' 53.28"	Картометрический метод	5.00	–

					метод		
2589	489095.22	1292311.17	053° 14' 36.23"	039° 06' 55.41"	Картометрический метод	5.00	–
2590	489239.76	1292393.01	053° 14' 40.88"	039° 06' 59.89"	Картометрический метод	5.00	–
2591	489314.03	1292472.93	053° 14' 43.26"	039° 07' 04.24"	Картометрический метод	5.00	–
2592	489343.21	1292537.27	053° 14' 44.19"	039° 07' 07.72"	Картометрический метод	5.00	–
2593	489350.38	1292642.80	053° 14' 44.39"	039° 07' 13.42"	Картометрический метод	5.00	–
2594	489338.67	1292728.62	053° 14' 43.99"	039° 07' 18.04"	Картометрический метод	5.00	–
2595	489308.83	1292788.09	053° 14' 43.01"	039° 07' 21.23"	Картометрический метод	5.00	–
2596	489329.37	1292904.17	053° 14' 43.64"	039° 07' 27.50"	Картометрический метод	5.00	–
2597	489332.88	1293050.17	053° 14' 43.71"	039° 07' 35.38"	Картометрический метод	5.00	–
2598	489318.30	1293114.15	053° 14' 43.22"	039° 07' 38.82"	Картометрический метод	5.00	–
2599	489331.39	1293242.48	053° 14' 43.60"	039° 07' 45.75"	Картометрический метод	5.00	–
2600	489310.92	1293310.06	053° 14' 42.92"	039° 07' 49.38"	Картометрический метод	5.00	–
2601	489307.60	1293393.02	053° 14' 42.79"	039° 07' 53.85"	Картометрический метод	5.00	–
2602	489288.05	1293460.63	053° 14' 42.14"	039° 07' 57.49"	Картометрический метод	5.00	–
2603	489237.69	1293531.32	053° 14' 40.49"	039° 08' 01.28"	Картометрический метод	5.00	–
2604	489194.02	1293631.55	053° 14' 39.05"	039° 08' 06.66"	Картометрический метод	5.00	–
2605	489150.65	1293683.15	053° 14' 37.63"	039° 08' 09.42"	Картометрический метод	5.00	–
2606	489122.09	1293760.22	053° 14' 36.68"	039° 08' 13.56"	Картометрический метод	5.00	–
2607	489118.23	1293926.96	053° 14' 36.51"	039° 08' 22.55"	Картометрический метод	5.00	–
2608	489064.36	1294094.06	053° 14' 34.71"	039° 08' 31.53"	Картометрический метод	5.00	–
2609	489121.19	1294099.72	053° 14' 36.55"	039° 08' 31.87"	Картометрический метод	5.00	–
2610	489188.99	1294106.84	053° 14' 38.74"	039° 08' 32.28"	Картометрический метод	5.00	–
2611	489285.72	1294143.97	053° 14' 41.86"	039° 08' 34.33"	Картометрический метод	5.00	–
2612	489363.50	1294216.16	053° 14' 44.35"	039° 08' 38.27"	Картометрический метод	5.00	–
2613	489358.96	1294223.88	053° 14' 44.20"	039° 08' 38.68"	Картометрический метод	5.00	–
2614	489355.45	1294227.32	053° 14' 44.09"	039° 08' 38.86"	Картометрический метод	5.00	–
2615	489349.93	1294226.85	053° 14' 43.91"	039° 08' 38.84"	Картометрический метод	5.00	–
2616	489346.50	1294225.10	053° 14' 43.80"	039° 08' 38.74"	Картометрический метод	5.00	–
2617	489341.31	1294222.81	053° 14' 43.63"	039° 08' 38.61"	Картометрический метод	5.00	–
2618	489335.19	1294224.49	053° 14' 43.44"	039° 08' 38.70"	Картометрический метод	5.00	–
2619	489306.77	1294253.51	053° 14' 42.51"	039° 08' 40.25"	Картометрический метод	5.00	–
2620	489277.82	1294271.76	053° 14' 41.57"	039° 08' 41.22"	Картометрический метод	5.00	–
2621	489239.62	1294298.66	053° 14' 40.32"	039° 08' 42.65"	Картометрический метод	5.00	–
2622	489214.59	1294322.60	053° 14' 39.51"	039° 08' 43.93"	Картометрический метод	5.00	–
2623	489201.59	1294330.21	053° 14' 39.08"	039° 08' 44.34"	Картометрический метод	5.00	–
2624	489193.00	1294325.93	053° 14' 38.81"	039° 08' 44.10"	Картометрический метод	5.00	–
2625	489185.45	1294317.04	053° 14' 38.56"	039° 08' 43.62"	Картометрический метод	5.00	–
2626	489178.18	1294311.38	053° 14' 38.33"	039° 08' 43.31"	Картометрический метод	5.00	–



2627	489165.52	1294305.72	053° 14' 37.92"	039° 08' 43.00"	Картометрический метод	5.00	–
2628	489147.47	1294302.49	053° 14' 37.34"	039° 08' 42.81"	Картометрический метод	5.00	–
2629	489127.00	1294298.72	053° 14' 36.68"	039° 08' 42.60"	Картометрический метод	5.00	–
2630	489098.18	1294296.03	053° 14' 35.75"	039° 08' 42.44"	Картометрический метод	5.00	–
2631	489075.56	1294298.72	053° 14' 35.02"	039° 08' 42.57"	Картометрический метод	5.00	–
2632	489060.20	1294298.45	053° 14' 34.52"	039° 08' 42.55"	Картометрический метод	5.00	–
2633	489045.39	1294293.06	053° 14' 34.04"	039° 08' 42.25"	Картометрический метод	5.00	–
2634	489033.54	1294292.79	053° 14' 33.66"	039° 08' 42.23"	Картометрический метод	5.00	–
2635	489024.38	1294297.91	053° 14' 33.36"	039° 08' 42.51"	Картометрический метод	5.00	–
2636	489017.37	1294309.76	053° 14' 33.13"	039° 08' 43.14"	Картометрический метод	5.00	–
2637	489014.95	1294322.15	053° 14' 33.05"	039° 08' 43.81"	Картометрический метод	5.00	–
2638	489013.06	1294333.20	053° 14' 32.98"	039° 08' 44.40"	Картометрический метод	5.00	–
2639	488991.52	1294350.17	053° 14' 32.28"	039° 08' 45.31"	Картометрический метод	5.00	–
2640	488966.20	1294367.95	053° 14' 31.46"	039° 08' 46.25"	Картометрический метод	5.00	–
2641	488949.23	1294373.06	053° 14' 30.91"	039° 08' 46.52"	Картометрический метод	5.00	–
2642	488934.68	1294373.87	053° 14' 30.44"	039° 08' 46.56"	Картометрический метод	5.00	–
2643	488922.83	1294367.41	053° 14' 30.05"	039° 08' 46.20"	Картометрический метод	5.00	–
2644	488918.52	1294352.05	053° 14' 29.92"	039° 08' 45.37"	Картометрический метод	5.00	–
2645	488910.87	1294337.48	053° 14' 29.68"	039° 08' 44.58"	Картометрический метод	5.00	–
2646	488900.20	1294327.54	053° 14' 29.33"	039° 08' 44.04"	Картометрический метод	5.00	–
2647	488897.51	1294317.85	053° 14' 29.25"	039° 08' 43.52"	Картометрический метод	5.00	–
2648	488890.51	1294302.22	053° 14' 29.03"	039° 08' 42.67"	Картометрический метод	5.00	–
2649	488876.50	1294278.79	053° 14' 28.58"	039° 08' 41.40"	Картометрический метод	5.00	–
2650	488855.76	1294248.08	053° 14' 27.92"	039° 08' 39.73"	Картометрический метод	5.00	–
2651	488844.44	1294220.34	053° 14' 27.56"	039° 08' 38.23"	Картометрический метод	5.00	–
2652	488839.60	1294197.71	053° 14' 27.41"	039° 08' 37.01"	Картометрический метод	5.00	–
2653	488836.36	1294175.08	053° 14' 27.32"	039° 08' 35.79"	Картометрический метод	5.00	–
2654	488837.71	1294162.15	053° 14' 27.36"	039° 08' 35.09"	Картометрический метод	5.00	–
2655	488845.25	1294150.03	053° 14' 27.61"	039° 08' 34.44"	Картометрический метод	5.00	–
2656	488856.57	1294129.29	053° 14' 27.98"	039° 08' 33.33"	Картометрический метод	5.00	–
2657	488863.57	1294109.90	053° 14' 28.22"	039° 08' 32.29"	Картометрический метод	5.00	–
2658	488862.76	1294090.24	053° 14' 28.19"	039° 08' 31.23"	Картометрический метод	5.00	–
2659	488865.45	1294063.84	053° 14' 28.29"	039° 08' 29.81"	Картометрический метод	5.00	–
2660	488865.99	1294048.48	053° 14' 28.31"	039° 08' 28.98"	Картометрический метод	5.00	–
2661	488874.34	1294031.25	053° 14' 28.59"	039° 08' 28.05"	Картометрический метод	5.00	–
2662	488882.96	1294005.66	053° 14' 28.87"	039° 08' 26.68"	Картометрический метод	5.00	–
2663	488891.31	1293976.30	053° 14' 29.15"	039° 08' 25.10"	Картометрический метод	5.00	–
2664	488902.49	1293948.55	053° 14' 29.52"	039° 08' 23.61"	Картометрический метод	5.00	–
2665	488913.94	1293927.00	053° 14' 29.90"	039° 08' 22.45"	Картометрический метод	5.00	–

					метод		
2666	488919.60	1293903.57	053° 14' 30.09"	039° 08' 21.19"	Картометрический метод	5.00	–
2667	488924.04	1293872.59	053° 14' 30.24"	039° 08' 19.52"	Картометрический метод	5.00	–
2668	488922.83	1293838.79	053° 14' 30.21"	039° 08' 17.70"	Картометрический метод	5.00	–
2669	488924.04	1293787.34	053° 14' 30.27"	039° 08' 14.93"	Картометрический метод	5.00	–
2670	488922.83	1293770.91	053° 14' 30.23"	039° 08' 14.04"	Картометрический метод	5.00	–
2671	488918.11	1293757.44	053° 14' 30.08"	039° 08' 13.31"	Картометрический метод	5.00	–
2672	488919.33	1293739.39	053° 14' 30.13"	039° 08' 12.34"	Картометрический метод	5.00	–
2673	488921.21	1293710.25	053° 14' 30.20"	039° 08' 10.77"	Картометрический метод	5.00	–
2674	488922.49	1293705.67	053° 14' 30.24"	039° 08' 10.52"	Картометрический метод	5.00	–
2675	488925.45	1293689.65	053° 14' 30.34"	039° 08' 09.66"	Картометрический метод	5.00	–
2676	488934.95	1293676.23	053° 14' 30.65"	039° 08' 08.94"	Картометрический метод	5.00	–
2677	488946.19	1293665.07	053° 14' 31.02"	039° 08' 08.34"	Картометрический метод	5.00	–
2678	488947.27	1293662.24	053° 14' 31.06"	039° 08' 08.19"	Картометрический метод	5.00	–
2679	488942.49	1293653.33	053° 14' 30.90"	039° 08' 07.71"	Картометрический метод	5.00	–
2680	488942.22	1293642.29	053° 14' 30.90"	039° 08' 07.11"	Картометрический метод	5.00	–
2681	488947.07	1293627.47	053° 14' 31.06"	039° 08' 06.32"	Картометрический метод	5.00	–
2682	488959.46	1293600.81	053° 14' 31.47"	039° 08' 04.89"	Картометрический метод	5.00	–
2683	488981.01	1293564.71	053° 14' 32.18"	039° 08' 02.95"	Картометрический метод	5.00	–
2684	488999.60	1293548.55	053° 14' 32.78"	039° 08' 02.09"	Картометрический метод	5.00	–
2685	489011.18	1293543.70	053° 14' 33.16"	039° 08' 01.83"	Картометрический метод	5.00	–
2686	489021.41	1293530.51	053° 14' 33.49"	039° 08' 01.12"	Картометрический метод	5.00	–
2687	489027.34	1293514.34	053° 14' 33.69"	039° 08' 00.26"	Картометрический метод	5.00	–
2688	489039.58	1293494.44	053° 14' 34.09"	039° 07' 59.19"	Картометрический метод	5.00	–
2689	489049.83	1293468.55	053° 14' 34.43"	039° 07' 57.80"	Картометрический метод	5.00	–
2690	489057.64	1293449.56	053° 14' 34.69"	039° 07' 56.78"	Картометрический метод	5.00	–
2691	489059.53	1293438.52	053° 14' 34.75"	039° 07' 56.18"	Картометрический метод	5.00	–
2692	489063.70	1293428.82	053° 14' 34.89"	039° 07' 55.66"	Картометрический метод	5.00	–
2693	489077.31	1293408.35	053° 14' 35.34"	039° 07' 54.57"	Картометрический метод	5.00	–
2694	489085.52	1293396.63	053° 14' 35.61"	039° 07' 53.94"	Картометрический метод	5.00	–
2695	489099.12	1293386.67	053° 14' 36.05"	039° 07' 53.41"	Картометрический метод	5.00	–
2696	489108.69	1293372.12	053° 14' 36.36"	039° 07' 52.63"	Картометрический метод	5.00	–
2697	489112.05	1293355.56	053° 14' 36.48"	039° 07' 51.74"	Картометрический метод	5.00	–
2698	489110.30	1293329.29	053° 14' 36.43"	039° 07' 50.32"	Картометрический метод	5.00	–
2699	489108.28	1293312.86	053° 14' 36.37"	039° 07' 49.43"	Картометрический метод	5.00	–
2700	489111.25	1293296.70	053° 14' 36.47"	039° 07' 48.56"	Картометрический метод	5.00	–
2701	489106.26	1293281.08	053° 14' 36.31"	039° 07' 47.72"	Картометрический метод	5.00	–
2702	489098.59	1293268.55	053° 14' 36.07"	039° 07' 47.04"	Картометрический метод	5.00	–
2703	489098.59	1293259.53	053° 14' 36.07"	039° 07' 46.55"	Картометрический метод	5.00	–

2704	489103.03	1293253.87	053° 14' 36.21"	039° 07' 46.25"	Картометрический метод	5.00	–
2705	489120.13	1293247.14	053° 14' 36.77"	039° 07' 45.89"	Картометрический метод	5.00	–
2706	489128.22	1293236.90	053° 14' 37.03"	039° 07' 45.35"	Картометрический метод	5.00	–
2707	489134.68	1293213.87	053° 14' 37.25"	039° 07' 44.11"	Картометрический метод	5.00	–
2708	489135.49	1293193.00	053° 14' 37.28"	039° 07' 42.98"	Картометрический метод	5.00	–
2709	489129.43	1293179.66	053° 14' 37.09"	039° 07' 42.26"	Картометрический метод	5.00	–
2710	489123.37	1293175.49	053° 14' 36.89"	039° 07' 42.03"	Картометрический метод	5.00	–
2711	489114.88	1293175.49	053° 14' 36.62"	039° 07' 42.03"	Картометрический метод	5.00	–
2712	489104.65	1293171.04	053° 14' 36.29"	039° 07' 41.78"	Картометрический метод	5.00	–
2713	489101.55	1293157.44	053° 14' 36.19"	039° 07' 41.05"	Картометрический метод	5.00	–
2714	489096.57	1293130.77	053° 14' 36.04"	039° 07' 39.61"	Картометрический метод	5.00	–
2715	489093.33	1293113.27	053° 14' 35.94"	039° 07' 38.66"	Картометрический метод	5.00	–
2716	489095.76	1293109.63	053° 14' 36.02"	039° 07' 38.47"	Картометрический метод	5.00	–
2717	489098.18	1293110.98	053° 14' 36.10"	039° 07' 38.54"	Картометрический метод	5.00	–
2718	489103.84	1293114.61	053° 14' 36.28"	039° 07' 38.74"	Картометрический метод	5.00	–
2719	489110.71	1293113.67	053° 14' 36.50"	039° 07' 38.69"	Картометрический метод	5.00	–
2720	489116.77	1293107.21	053° 14' 36.70"	039° 07' 38.35"	Картометрический метод	5.00	–
2721	489118.11	1293085.79	053° 14' 36.75"	039° 07' 37.19"	Картометрический метод	5.00	–
2722	489117.29	1293064.64	053° 14' 36.73"	039° 07' 36.05"	Картометрический метод	5.00	–
2723	489130.64	1293049.56	053° 14' 37.17"	039° 07' 35.24"	Картометрический метод	5.00	–
2724	489133.20	1293038.65	053° 14' 37.25"	039° 07' 34.66"	Картометрический метод	5.00	–
2725	489130.64	1293031.52	053° 14' 37.17"	039° 07' 34.27"	Картометрический метод	5.00	–
2726	489123.91	1293021.82	053° 14' 36.96"	039° 07' 33.75"	Картометрический метод	5.00	–
2727	489123.91	1293015.62	053° 14' 36.96"	039° 07' 33.41"	Картометрический метод	5.00	–
2728	489130.37	1293007.27	053° 14' 37.17"	039° 07' 32.96"	Картометрический метод	5.00	–
2729	489133.06	1292995.02	053° 14' 37.26"	039° 07' 32.30"	Картометрический метод	5.00	–
2730	489135.49	1292972.53	053° 14' 37.34"	039° 07' 31.09"	Картометрический метод	5.00	–
2731	489135.62	1292950.84	053° 14' 37.36"	039° 07' 29.92"	Картометрический метод	5.00	–
2732	489132.39	1292938.86	053° 14' 37.25"	039° 07' 29.28"	Картометрический метод	5.00	–
2733	489123.10	1292908.55	053° 14' 36.96"	039° 07' 27.64"	Картометрический метод	5.00	–
2734	489121.08	1292874.61	053° 14' 36.91"	039° 07' 25.81"	Картометрический метод	5.00	–
2735	489119.19	1292853.20	053° 14' 36.85"	039° 07' 24.65"	Картометрический метод	5.00	–
2736	489112.32	1292833.00	053° 14' 36.64"	039° 07' 23.56"	Картометрический метод	5.00	–
2737	489103.03	1292807.54	053° 14' 36.34"	039° 07' 22.18"	Картометрический метод	5.00	–
2738	489095.62	1292800.81	053° 14' 36.11"	039° 07' 21.81"	Картометрический метод	5.00	–
2739	489087.68	1292794.75	053° 14' 35.85"	039° 07' 21.48"	Картометрический метод	5.00	–
2740	489075.82	1292776.03	053° 14' 35.47"	039° 07' 20.47"	Картометрический метод	5.00	–
2741	489073.80	1292762.42	053° 14' 35.41"	039° 07' 19.73"	Картометрический метод	5.00	–
2742	489079.87	1292746.53	053° 14' 35.61"	039° 07' 18.88"	Картометрический метод	5.00	–

					метод		
2743	489090.37	1292731.31	053° 14' 35.96"	039° 07' 18.06"	Картометрический метод	5.00	–
2744	489097.37	1292722.42	053° 14' 36.18"	039° 07' 17.59"	Картометрический метод	5.00	–
2745	489116.23	1292712.59	053° 14' 36.80"	039° 07' 17.07"	Картометрический метод	5.00	–
2746	489124.71	1292703.84	053° 14' 37.07"	039° 07' 16.60"	Картометрический метод	5.00	–
2747	489126.87	1292692.12	053° 14' 37.15"	039° 07' 15.97"	Картометрический метод	5.00	–
2748	489128.75	1292672.46	053° 14' 37.21"	039° 07' 14.91"	Картометрический метод	5.00	–
2749	489132.12	1292667.88	053° 14' 37.32"	039° 07' 14.66"	Картометрический метод	5.00	–
2750	489138.18	1292666.26	053° 14' 37.52"	039° 07' 14.58"	Картометрический метод	5.00	–
2751	489143.84	1292668.42	053° 14' 37.70"	039° 07' 14.70"	Картометрический метод	5.00	–
2752	489147.47	1292669.90	053° 14' 37.82"	039° 07' 14.78"	Картометрический метод	5.00	–
2753	489151.38	1292667.61	053° 14' 37.95"	039° 07' 14.66"	Картометрический метод	5.00	–
2754	489150.55	1292651.34	053° 14' 37.93"	039° 07' 13.78"	Картометрический метод	5.00	–
2755	489143.28	1292643.26	053° 14' 37.69"	039° 07' 13.34"	Картометрический метод	5.00	–
2756	489140.05	1292636.79	053° 14' 37.59"	039° 07' 12.99"	Картометрический метод	5.00	–
2757	489126.72	1292633.56	053° 14' 37.16"	039° 07' 12.81"	Картометрический метод	5.00	–
2758	489128.60	1292626.29	053° 14' 37.22"	039° 07' 12.42"	Картометрический метод	5.00	–
2759	489133.99	1292615.78	053° 14' 37.40"	039° 07' 11.86"	Картометрический метод	5.00	–
2760	489142.07	1292612.15	053° 14' 37.66"	039° 07' 11.66"	Картометрический метод	5.00	–
2761	489150.15	1292609.32	053° 14' 37.92"	039° 07' 11.52"	Картометрический метод	5.00	–
2762	489152.98	1292604.61	053° 14' 38.02"	039° 07' 11.26"	Картометрический метод	5.00	–
2763	489149.34	1292586.42	053° 14' 37.90"	039° 07' 10.28"	Картометрический метод	5.00	–
2764	489140.45	1292571.34	053° 14' 37.62"	039° 07' 09.46"	Картометрический метод	5.00	–
2765	489115.40	1292549.66	053° 14' 36.82"	039° 07' 08.28"	Картометрический метод	5.00	–
2766	489097.49	1292538.62	053° 14' 36.24"	039° 07' 07.68"	Картометрический метод	5.00	–
2767	489087.80	1292534.98	053° 14' 35.93"	039° 07' 07.48"	Картометрический метод	5.00	–
2768	489072.19	1292525.52	053° 14' 35.43"	039° 07' 06.96"	Картометрический метод	5.00	–
2769	489045.79	1292509.63	053° 14' 34.58"	039° 07' 06.09"	Картометрический метод	5.00	–
2770	489025.72	1292498.72	053° 14' 33.93"	039° 07' 05.49"	Картометрический метод	5.00	–
2771	489005.39	1292491.31	053° 14' 33.28"	039° 07' 05.08"	Картометрический метод	5.00	–
2772	488969.56	1292481.62	053° 14' 32.12"	039° 07' 04.54"	Картометрический метод	5.00	–
2773	488930.37	1292471.92	053° 14' 30.85"	039° 07' 04.00"	Картометрический метод	5.00	–
2774	488874.88	1292465.19	053° 14' 29.06"	039° 07' 03.61"	Картометрический метод	5.00	–
2775	488830.44	1292461.95	053° 14' 27.63"	039° 07' 03.42"	Картометрический метод	5.00	–
2776	488780.74	1292462.22	053° 14' 26.02"	039° 07' 03.41"	Картометрический метод	5.00	–
2777	488727.95	1292466.94	053° 14' 24.31"	039° 07' 03.64"	Картометрический метод	5.00	–
2778	488689.43	1292470.57	053° 14' 23.06"	039° 07' 03.81"	Картометрический метод	5.00	–
2779	488662.36	1292472.19	053° 14' 22.19"	039° 07' 03.89"	Картометрический метод	5.00	–
2780	488651.85	1292473.00	053° 14' 21.85"	039° 07' 03.93"	Картометрический метод	5.00	–

2781	488642.02	1292477.04	053° 14' 21.53"	039° 07' 04.14"	Картометрический метод	5.00	–
2782	488629.90	1292481.08	053° 14' 21.13"	039° 07' 04.35"	Картометрический метод	5.00	–
2783	488617.78	1292479.06	053° 14' 20.74"	039° 07' 04.24"	Картометрический метод	5.00	–
2784	488609.29	1292472.86	053° 14' 20.47"	039° 07' 03.90"	Картометрический метод	5.00	–
2785	488598.52	1292470.44	053° 14' 20.12"	039° 07' 03.76"	Картометрический метод	5.00	–
2786	488572.66	1292467.74	053° 14' 19.29"	039° 07' 03.61"	Картометрический метод	5.00	–
2787	488557.44	1292468.42	053° 14' 18.79"	039° 07' 03.63"	Картометрический метод	5.00	–
2788	488550.17	1292466.94	053° 14' 18.56"	039° 07' 03.55"	Картометрический метод	5.00	–
2789	488544.92	1292464.78	053° 14' 18.39"	039° 07' 03.43"	Картометрический метод	5.00	–
2790	488524.31	1292467.74	053° 14' 17.72"	039° 07' 03.58"	Картометрический метод	5.00	–
2791	488488.62	1292474.75	053° 14' 16.57"	039° 07' 03.94"	Картометрический метод	5.00	–
2792	488469.49	1292480.54	053° 14' 15.94"	039° 07' 04.25"	Картометрический метод	5.00	–
2793	488459.53	1292487.00	053° 14' 15.62"	039° 07' 04.59"	Картометрический метод	5.00	–
2794	488450.51	1292490.64	053° 14' 15.33"	039° 07' 04.78"	Картометрический метод	5.00	–
2795	488431.65	1292499.93	053° 14' 14.72"	039° 07' 05.27"	Картометрический метод	5.00	–
2796	488399.19	1292523.23	053° 14' 13.66"	039° 07' 06.51"	Картометрический метод	5.00	–
2797	488374.28	1292532.93	053° 14' 12.85"	039° 07' 07.02"	Картометрический метод	5.00	–
2798	488343.57	1292545.45	053° 14' 11.85"	039° 07' 07.69"	Картометрический метод	5.00	–
2799	488329.83	1292549.63	053° 14' 11.41"	039° 07' 07.90"	Картометрический метод	5.00	–
2800	488312.57	1292558.01	053° 14' 10.85"	039° 07' 08.35"	Картометрический метод	5.00	–
2801	488310.01	1292560.57	053° 14' 10.76"	039° 07' 08.48"	Картометрический метод	5.00	–
2802	488305.45	1292569.29	053° 14' 10.61"	039° 07' 08.95"	Картометрический метод	5.00	–
2803	488300.20	1292578.59	053° 14' 10.44"	039° 07' 09.45"	Картометрический метод	5.00	–
2804	488293.06	1292586.53	053° 14' 10.21"	039° 07' 09.88"	Картометрический метод	5.00	–
2805	488267.07	1292602.42	053° 14' 09.36"	039° 07' 10.72"	Картометрический метод	5.00	–
2806	488236.50	1292619.26	053° 14' 08.37"	039° 07' 11.61"	Картометрический метод	5.00	–
2807	488211.45	1292626.53	053° 14' 07.56"	039° 07' 11.99"	Картометрический метод	5.00	–
2808	488172.12	1292630.84	053° 14' 06.28"	039° 07' 12.21"	Картометрический метод	5.00	–
2809	488150.30	1292628.15	053° 14' 05.58"	039° 07' 12.05"	Картометрический метод	5.00	–
2810	488130.77	1292621.95	053° 14' 04.95"	039° 07' 11.71"	Картометрический метод	5.00	–
2811	488113.54	1292617.51	053° 14' 04.39"	039° 07' 11.46"	Картометрический метод	5.00	–
2812	488104.11	1292615.08	053° 14' 04.09"	039° 07' 11.32"	Картометрический метод	5.00	–
2813	488088.89	1292603.50	053° 14' 03.60"	039° 07' 10.69"	Картометрический метод	5.00	–
2814	488079.38	1292592.49	053° 14' 03.29"	039° 07' 10.09"	Картометрический метод	5.00	–
2815	488073.80	1292587.74	053° 14' 03.12"	039° 07' 09.84"	Картометрический метод	5.00	–
2816	488067.34	1292581.01	053° 14' 02.91"	039° 07' 09.47"	Картометрический метод	5.00	–
2817	488064.38	1292570.77	053° 14' 02.82"	039° 07' 08.92"	Картометрический метод	5.00	–
2818	488058.32	1292548.96	053° 14' 02.63"	039° 07' 07.74"	Картометрический метод	5.00	–
2819	488058.72	1292539.39	053° 14' 02.64"	039° 07' 07.22"	Картометрический метод	5.00	–

					метод		
2820	488059.53	1292533.33	053° 14' 02.67"	039° 07' 06.90"	Картометрический метод	5.00	–
2821	488056.03	1292526.33	053° 14' 02.56"	039° 07' 06.52"	Картометрический метод	5.00	–
2822	488049.83	1292524.31	053° 14' 02.36"	039° 07' 06.40"	Картометрический метод	5.00	–
2823	488048.22	1292521.08	053° 14' 02.31"	039° 07' 06.23"	Картометрический метод	5.00	–
2824	488054.68	1292517.58	053° 14' 02.52"	039° 07' 06.04"	Картометрический метод	5.00	–
2825	488058.32	1292509.09	053° 14' 02.64"	039° 07' 05.59"	Картометрический метод	5.00	–
2826	488057.91	1292501.82	053° 14' 02.63"	039° 07' 05.20"	Картометрический метод	5.00	–
2827	488051.72	1292492.93	053° 14' 02.43"	039° 07' 04.71"	Картометрический метод	5.00	–
2828	488041.21	1292485.93	053° 14' 02.09"	039° 07' 04.33"	Картометрический метод	5.00	–
2829	488022.09	1292479.46	053° 14' 01.47"	039° 07' 03.97"	Картометрический метод	5.00	–
2830	488013.20	1292471.92	053° 14' 01.19"	039° 07' 03.56"	Картометрический метод	5.00	–
2831	488008.35	1292450.91	053° 14' 01.04"	039° 07' 02.43"	Картометрический метод	5.00	–
2832	488008.08	1292430.17	053° 14' 01.03"	039° 07' 01.31"	Картометрический метод	5.00	–
2833	488013.20	1292417.24	053° 14' 01.20"	039° 07' 00.62"	Картометрический метод	5.00	–
2834	488016.16	1292382.49	053° 14' 01.31"	039° 06' 58.74"	Картометрический метод	5.00	–
2835	488018.86	1292361.75	053° 14' 01.40"	039° 06' 57.63"	Картометрический метод	5.00	–
2836	488023.70	1292311.92	053° 14' 01.57"	039° 06' 54.94"	Картометрический метод	5.00	–
2837	488028.01	1292284.44	053° 14' 01.72"	039° 06' 53.46"	Картометрический метод	5.00	–
2838	488044.18	1292196.09	053° 14' 02.27"	039° 06' 48.71"	Картометрический метод	5.00	–
2839	488050.37	1292168.62	053° 14' 02.48"	039° 06' 47.23"	Картометрический метод	5.00	–
2840	488061.14	1292142.22	053° 14' 02.83"	039° 06' 45.81"	Картометрический метод	5.00	–
2841	488070.57	1292122.02	053° 14' 03.14"	039° 06' 44.73"	Картометрический метод	5.00	–
2842	488096.43	1292071.92	053° 14' 03.99"	039° 06' 42.04"	Картометрический метод	5.00	–
2843	488121.40	1292032.32	053° 14' 04.81"	039° 06' 39.92"	Картометрический метод	5.00	–
2844	488155.96	1291979.26	053° 14' 05.95"	039° 06' 37.07"	Картометрический метод	5.00	–
2845	488180.74	1291929.43	053° 14' 06.76"	039° 06' 34.40"	Картометрический метод	5.00	–
2846	488201.75	1291901.95	053° 14' 07.45"	039° 06' 32.93"	Картометрический метод	5.00	–
2847	488230.84	1291865.32	053° 14' 08.40"	039° 06' 30.96"	Картометрический метод	5.00	–
2848	488249.43	1291841.89	053° 14' 09.01"	039° 06' 29.71"	Картометрический метод	5.00	–
2849	488282.56	1291807.95	053° 14' 10.09"	039° 06' 27.90"	Картометрический метод	5.00	–
2850	488309.49	1291783.97	053° 14' 10.97"	039° 06' 26.62"	Картометрический метод	5.00	–
2851	488322.15	1291770.24	053° 14' 11.38"	039° 06' 25.88"	Картометрический метод	5.00	–
2852	488331.85	1291768.89	053° 14' 11.70"	039° 06' 25.81"	Картометрический метод	5.00	–
2853	488339.93	1291765.66	053° 14' 11.96"	039° 06' 25.64"	Картометрический метод	5.00	–
2854	488344.24	1291760.00	053° 14' 12.10"	039° 06' 25.34"	Картометрический метод	5.00	–
2855	488347.21	1291750.30	053° 14' 12.20"	039° 06' 24.82"	Картометрический метод	5.00	–
2856	488352.32	1291744.65	053° 14' 12.36"	039° 06' 24.52"	Картометрический метод	5.00	–
2857	488370.10	1291739.53	053° 14' 12.94"	039° 06' 24.25"	Картометрический метод	5.00	–

2858	488390.84	1291736.57	053° 14' 13.61"	039° 06' 24.10"	Картометрический метод	5.00	–
2859	488417.78	1291731.72	053° 14' 14.49"	039° 06' 23.85"	Картометрический метод	5.00	–
2860	488429.09	1291724.44	053° 14' 14.85"	039° 06' 23.46"	Картометрический метод	5.00	–
2861	488437.71	1291713.94	053° 14' 15.13"	039° 06' 22.90"	Картометрический метод	5.00	–
2862	488443.64	1291704.78	053° 14' 15.33"	039° 06' 22.41"	Картометрический метод	5.00	–
2863	488457.10	1291699.39	053° 14' 15.77"	039° 06' 22.12"	Картометрический метод	5.00	–
2864	488479.46	1291694.81	053° 14' 16.49"	039° 06' 21.89"	Картометрический метод	5.00	–
2865	488510.17	1291698.05	053° 14' 17.48"	039° 06' 22.08"	Картометрический метод	5.00	–
2866	488527.14	1291699.93	053° 14' 18.03"	039° 06' 22.19"	Картометрический метод	5.00	–
2867	488550.57	1291711.78	053° 14' 18.79"	039° 06' 22.84"	Картометрический метод	5.00	–
2868	488567.54	1291721.48	053° 14' 19.33"	039° 06' 23.37"	Картометрический метод	5.00	–
2869	488587.21	1291724.98	053° 14' 19.97"	039° 06' 23.57"	Картометрический метод	5.00	–
2870	488605.52	1291728.22	053° 14' 20.56"	039° 06' 23.75"	Картометрический метод	5.00	–
2871	488630.57	1291730.37	053° 14' 21.37"	039° 06' 23.88"	Картометрический метод	5.00	–
2872	488652.66	1291731.45	053° 14' 22.08"	039° 06' 23.94"	Картометрический метод	5.00	–
2873	488667.74	1291732.26	053° 14' 22.57"	039° 06' 24.00"	Картометрический метод	5.00	–
2874	488682.56	1291729.83	053° 14' 23.05"	039° 06' 23.87"	Картометрический метод	5.00	–
2875	488720.00	1291728.75	053° 14' 24.26"	039° 06' 23.83"	Картометрический метод	5.00	–
2876	488736.16	1291726.60	053° 14' 24.78"	039° 06' 23.72"	Картометрический метод	5.00	–
2877	488748.28	1291727.14	053° 14' 25.18"	039° 06' 23.76"	Картометрический метод	5.00	–
2878	488762.56	1291729.56	053° 14' 25.64"	039° 06' 23.89"	Картометрический метод	5.00	–
2879	488779.80	1291725.79	053° 14' 26.20"	039° 06' 23.70"	Картометрический метод	5.00	–
2880	488796.50	1291720.94	053° 14' 26.74"	039° 06' 23.45"	Картометрический метод	5.00	–
2881	488808.89	1291720.13	053° 14' 27.14"	039° 06' 23.41"	Картометрический метод	5.00	–
2882	488824.51	1291719.06	053° 14' 27.64"	039° 06' 23.36"	Картометрический метод	5.00	–
2883	488844.18	1291711.78	053° 14' 28.28"	039° 06' 22.97"	Картометрический метод	5.00	–
2884	488858.45	1291703.70	053° 14' 28.75"	039° 06' 22.55"	Картометрический метод	5.00	–
2885	488868.96	1291702.90	053° 14' 29.09"	039° 06' 22.51"	Картометрический метод	5.00	–
2886	488890.77	1291719.06	053° 14' 29.79"	039° 06' 23.39"	Картометрический метод	5.00	–
2887	488905.59	1291730.37	053° 14' 30.26"	039° 06' 24.01"	Картометрический метод	5.00	–
2888	488927.81	1291734.70	053° 14' 30.98"	039° 06' 24.25"	Картометрический метод	5.00	–
2889	488956.23	1291739.26	053° 14' 31.90"	039° 06' 24.51"	Картометрический метод	5.00	–
2890	488980.47	1291740.07	053° 14' 32.68"	039° 06' 24.56"	Картометрический метод	5.00	–
2891	489015.22	1291740.88	053° 14' 33.81"	039° 06' 24.62"	Картометрический метод	5.00	–
2892	489040.80	1291738.20	053° 14' 34.64"	039° 06' 24.49"	Картометрический метод	5.00	–
2893	489045.38	1291736.99	053° 14' 34.78"	039° 06' 24.43"	Картометрический метод	5.00	–
2894	489056.70	1291732.53	053° 14' 35.15"	039° 06' 24.19"	Картометрический метод	5.00	–
2895	489069.63	1291730.10	053° 14' 35.57"	039° 06' 24.07"	Картометрический метод	5.00	–
2896	489077.71	1291721.75	053° 14' 35.83"	039° 06' 23.62"	Картометрический метод	5.00	–

					метод		
2897	489084.18	1291694.55	053° 14' 36.05"	039° 06' 22.16"	Картометрический метод	5.00	–
2898	489095.22	1291673.27	053° 14' 36.41"	039° 06' 21.02"	Картометрический метод	5.00	–
2899	489108.96	1291639.60	053° 14' 36.87"	039° 06' 19.21"	Картометрический метод	5.00	–
2900	489110.03	1291616.97	053° 14' 36.91"	039° 06' 17.99"	Картометрический метод	5.00	–
2901	489104.92	1291576.30	053° 14' 36.75"	039° 06' 15.79"	Картометрический метод	5.00	–
2902	489108.15	1291543.16	053° 14' 36.87"	039° 06' 14.01"	Картометрический метод	5.00	–
2903	489117.31	1291529.16	053° 14' 37.17"	039° 06' 13.25"	Картометрический метод	5.00	–
2904	489118.92	1291513.80	053° 14' 37.23"	039° 06' 12.43"	Картометрический метод	5.00	–
2905	489114.61	1291478.52	053° 14' 37.10"	039° 06' 10.52"	Картометрический метод	5.00	–
2906	489104.11	1291432.19	053° 14' 36.77"	039° 06' 08.02"	Картометрический метод	5.00	–
2907	489089.56	1291383.16	053° 14' 36.31"	039° 06' 05.37"	Картометрический метод	5.00	–
2908	489072.05	1291358.65	053° 14' 35.75"	039° 06' 04.04"	Картометрический метод	5.00	–
2909	489055.89	1291339.53	053° 14' 35.24"	039° 06' 03.00"	Картометрический метод	5.00	–
2910	489042.96	1291327.95	053° 14' 34.82"	039° 06' 02.37"	Картометрический метод	5.00	–
2911	489041.35	1291316.09	053° 14' 34.77"	039° 06' 01.73"	Картометрический метод	5.00	–
2912	489021.95	1291297.51	053° 14' 34.15"	039° 06' 00.72"	Картометрический метод	5.00	–
2913	489000.93	1291282.54	053° 14' 33.47"	039° 05' 59.90"	Картометрический метод	5.00	–
2914	488978.32	1291265.45	053° 14' 32.75"	039° 05' 58.97"	Картометрический метод	5.00	–
2915	488952.73	1291244.71	053° 14' 31.92"	039° 05' 57.84"	Картометрический метод	5.00	–
2916	488903.16	1291219.39	053° 14' 30.33"	039° 05' 56.45"	Картометрический метод	5.00	–
2917	488862.76	1291195.42	053° 14' 29.03"	039° 05' 55.14"	Картометрический метод	5.00	–
2918	488823.70	1291174.95	053° 14' 27.77"	039° 05' 54.02"	Картометрический метод	5.00	–
2919	488787.88	1291149.36	053° 14' 26.62"	039° 05' 52.62"	Картометрический метод	5.00	–
2920	488763.10	1291125.66	053° 14' 25.82"	039° 05' 51.33"	Картометрический метод	5.00	–
2921	488732.93	1291091.72	053° 14' 24.86"	039° 05' 49.49"	Картометрический метод	5.00	–
2922	488717.99	1291077.85	053° 14' 24.38"	039° 05' 48.73"	Картометрический метод	5.00	–
2923	488665.47	1291014.01	053° 14' 22.70"	039° 05' 45.27"	Картометрический метод	5.00	–
2924	488661.63	1290993.41	053° 14' 22.58"	039° 05' 44.16"	Картометрический метод	5.00	–
2925	488655.35	1290968.35	053° 14' 22.38"	039° 05' 42.80"	Картометрический метод	5.00	–
2926	488651.58	1290945.99	053° 14' 22.27"	039° 05' 41.59"	Картометрический метод	5.00	–
2927	488644.31	1290927.95	053° 14' 22.04"	039° 05' 40.62"	Картометрический метод	5.00	–
2928	488632.95	1290912.13	053° 14' 21.67"	039° 05' 39.76"	Картометрический метод	5.00	–
2929	488619.75	1290891.06	053° 14' 21.25"	039° 05' 38.62"	Картометрический метод	5.00	–
2930	488606.69	1290862.04	053° 14' 20.84"	039° 05' 37.05"	Картометрический метод	5.00	–
2931	488585.95	1290802.98	053° 14' 20.18"	039° 05' 33.85"	Картометрический метод	5.00	–
2932	488581.64	1290782.24	053° 14' 20.05"	039° 05' 32.73"	Картометрический метод	5.00	–
2933	488577.24	1290774.14	053° 14' 19.91"	039° 05' 32.29"	Картометрический метод	5.00	–
2934	488562.69	1290764.18	053° 14' 19.44"	039° 05' 31.75"	Картометрический метод	5.00	–



2935	488545.72	1290748.28	053° 14' 18.90"	039° 05' 30.89"	Картометрический метод	5.00	–
2936	488522.05	1290729.39	053° 14' 18.14"	039° 05' 29.86"	Картометрический метод	5.00	–
2937	488511.14	1290704.27	053° 14' 17.79"	039° 05' 28.50"	Картометрический метод	5.00	–
2938	488504.34	1290654.37	053° 14' 17.58"	039° 05' 25.80"	Картометрический метод	5.00	–
2939	488499.96	1290601.99	053° 14' 17.46"	039° 05' 22.98"	Картометрический метод	5.00	–
2940	488512.42	1290571.96	053° 14' 17.87"	039° 05' 21.36"	Картометрический метод	5.00	–
2941	488560.54	1290491.04	053° 14' 19.45"	039° 05' 17.02"	Картометрический метод	5.00	–
2942	488572.93	1290475.15	053° 14' 19.85"	039° 05' 16.17"	Картометрический метод	5.00	–
2943	488589.09	1290465.99	053° 14' 20.38"	039° 05' 15.69"	Картометрический метод	5.00	–
2944	488607.41	1290464.65	053° 14' 20.97"	039° 05' 15.62"	Картометрический метод	5.00	–
2945	488618.72	1290461.14	053° 14' 21.34"	039° 05' 15.44"	Картометрический метод	5.00	–
2946	488628.15	1290449.83	053° 14' 21.65"	039° 05' 14.83"	Картометрический метод	5.00	–
2947	488641.89	1290440.40	053° 14' 22.09"	039° 05' 14.33"	Картометрический метод	5.00	–
2948	488654.01	1290428.01	053° 14' 22.49"	039° 05' 13.67"	Картометрический метод	5.00	–
2949	488670.17	1290410.24	053° 14' 23.02"	039° 05' 12.72"	Картометрический метод	5.00	–
2950	488699.26	1290399.73	053° 14' 23.96"	039° 05' 12.16"	Картометрический метод	5.00	–
2951	488715.96	1290391.11	053° 14' 24.50"	039° 05' 11.71"	Картометрический метод	5.00	–
2952	488729.43	1290380.61	053° 14' 24.94"	039° 05' 11.15"	Картометрический метод	5.00	–
2953	488740.74	1290367.41	053° 14' 25.31"	039° 05' 10.44"	Картометрический метод	5.00	–
2954	488752.05	1290358.52	053° 14' 25.68"	039° 05' 09.97"	Картометрический метод	5.00	–
2955	488769.29	1290352.86	053° 14' 26.24"	039° 05' 09.67"	Картометрический метод	5.00	–
2956	488778.99	1290347.21	053° 14' 26.55"	039° 05' 09.37"	Картометрический метод	5.00	–
2957	488787.07	1290332.93	053° 14' 26.82"	039° 05' 08.60"	Картометрический метод	5.00	–
2958	488791.92	1290329.43	053° 14' 26.98"	039° 05' 08.41"	Картометрический метод	5.00	–
2959	488807.81	1290331.04	053° 14' 27.49"	039° 05' 08.51"	Картометрический метод	5.00	–
2960	488827.48	1290329.41	053° 14' 28.13"	039° 05' 08.43"	Картометрический метод	5.00	–
2961	488834.21	1290331.04	053° 14' 28.34"	039° 05' 08.52"	Картометрический метод	5.00	–
2962	488837.66	1290338.76	053° 14' 28.45"	039° 05' 08.94"	Картометрический метод	5.00	–
2963	488850.37	1290346.40	053° 14' 28.86"	039° 05' 09.36"	Картометрический метод	5.00	–
2964	488861.95	1290347.21	053° 14' 29.24"	039° 05' 09.41"	Картометрический метод	5.00	–
2965	488876.23	1290342.63	053° 14' 29.70"	039° 05' 09.16"	Картометрический метод	5.00	–
2966	488907.00	1290325.98	053° 14' 30.70"	039° 05' 08.28"	Картометрический метод	5.00	–
2967	488919.19	1290318.03	053° 14' 31.10"	039° 05' 07.86"	Картометрический метод	5.00	–
2968	488931.44	1290310.49	053° 14' 31.49"	039° 05' 07.46"	Картометрический метод	5.00	–
2969	488936.70	1290306.65	053° 14' 31.66"	039° 05' 07.25"	Картометрический метод	5.00	–
2970	488953.06	1290300.93	053° 14' 32.20"	039° 05' 06.95"	Картометрический метод	5.00	–
2971	488968.01	1290297.23	053° 14' 32.68"	039° 05' 06.76"	Картометрический метод	5.00	–
2972	488983.97	1290291.50	053° 14' 33.20"	039° 05' 06.46"	Картометрический метод	5.00	–
2973	488999.79	1290284.30	053° 14' 33.71"	039° 05' 06.08"	Картометрический метод	5.00	–

					метод		
2974	489016.02	1290275.07	053° 14' 34.24"	039° 05' 05.59"	Картометрический метод	5.00	–
2975	489079.87	1290240.81	053° 14' 36.31"	039° 05' 03.77"	Картометрический метод	5.00	–
2976	489093.32	1290233.53	053° 14' 36.75"	039° 05' 03.38"	Картометрический метод	5.00	–
2977	489104.50	1290229.29	053° 14' 37.11"	039° 05' 03.16"	Картометрический метод	5.00	–
2978	489116.21	1290227.00	053° 14' 37.49"	039° 05' 03.04"	Картометрический метод	5.00	–
2979	489126.92	1290227.54	053° 14' 37.84"	039° 05' 03.07"	Картометрический метод	5.00	–
2980	489140.12	1290226.86	053° 14' 38.27"	039° 05' 03.04"	Картометрический метод	5.00	–
2981	489151.76	1290221.88	053° 14' 38.64"	039° 05' 02.78"	Картометрический метод	5.00	–
2982	489163.91	1290213.60	053° 14' 39.04"	039° 05' 02.34"	Картометрический метод	5.00	–
2983	489182.76	1290209.56	053° 14' 39.65"	039° 05' 02.13"	Картометрический метод	5.00	–
2984	489199.73	1290205.52	053° 14' 40.20"	039° 05' 01.92"	Картометрический метод	5.00	–
2985	489205.12	1290200.67	053° 14' 40.38"	039° 05' 01.66"	Картометрический метод	5.00	–
2986	489207.54	1290190.17	053° 14' 40.46"	039° 05' 01.09"	Картометрический метод	5.00	–
2987	489212.66	1290185.59	053° 14' 40.62"	039° 05' 00.85"	Картометрический метод	5.00	–
2988	489230.98	1290186.94	053° 14' 41.22"	039° 05' 00.93"	Картометрический метод	5.00	–
2989	489258.18	1290182.09	053° 14' 42.10"	039° 05' 00.68"	Картометрический метод	5.00	–
2990	489277.58	1290180.74	053° 14' 42.72"	039° 05' 00.62"	Картометрический метод	5.00	–
2991	489314.75	1290174.28	053° 14' 43.93"	039° 05' 00.29"	Картометрический метод	5.00	–
2992	489351.65	1290164.31	053° 14' 45.13"	039° 04' 59.76"	Картометрический метод	5.00	–
2993	489375.89	1290149.76	053° 14' 45.91"	039° 04' 58.99"	Картометрический метод	5.00	–
2994	489389.63	1290135.49	053° 14' 46.36"	039° 04' 58.23"	Картометрический метод	5.00	–
2995	489400.03	1290110.24	053° 14' 46.70"	039° 04' 56.87"	Картометрический метод	5.00	–
2996	489420.34	1290064.38	053° 14' 47.37"	039° 04' 54.41"	Картометрический метод	5.00	–
2997	489428.42	1290037.44	053° 14' 47.64"	039° 04' 52.96"	Картометрический метод	5.00	–
2998	489436.50	1290014.81	053° 14' 47.91"	039° 04' 51.74"	Картометрический метод	5.00	–
2999	489441.35	1289998.65	053° 14' 48.07"	039° 04' 50.87"	Картометрический метод	5.00	–
3000	489442.69	1289988.96	053° 14' 48.12"	039° 04' 50.35"	Картометрический метод	5.00	–
3001	489435.69	1289980.88	053° 14' 47.89"	039° 04' 49.91"	Картометрический метод	5.00	–
3002	489431.54	1289972.87	053° 14' 47.76"	039° 04' 49.48"	Картометрический метод	5.00	–
3003	489435.45	1289961.22	053° 14' 47.89"	039° 04' 48.85"	Картометрический метод	5.00	–
3004	489452.21	1289954.36	053° 14' 48.43"	039° 04' 48.49"	Картометрический метод	5.00	–
3005	489466.56	1289946.55	053° 14' 48.90"	039° 04' 48.07"	Картометрический метод	5.00	–
3006	489471.81	1289939.07	053° 14' 49.07"	039° 04' 47.67"	Картометрический метод	5.00	–
3007	489476.79	1289923.65	053° 14' 49.24"	039° 04' 46.84"	Картометрический метод	5.00	–
3008	489490.53	1289805.48	053° 14' 49.71"	039° 04' 40.48"	Картометрический метод	5.00	–
3009	489497.19	1289766.69	053° 14' 49.94"	039° 04' 38.39"	Картометрический метод	5.00	–
3010	489523.19	1289682.46	053° 14' 50.80"	039° 04' 33.86"	Картометрический метод	5.00	–
3011	489538.61	1289644.21	053° 14' 51.31"	039° 04' 31.80"	Картометрический метод	5.00	–

3012	489546.42	1289638.55	053° 14' 51.57"	039° 04' 31.50"	Картометрический метод	5.00	–
3013	489554.16	1289632.43	053° 14' 51.82"	039° 04' 31.17"	Картометрический метод	5.00	–
3014	489563.92	1289629.19	053° 14' 52.14"	039° 04' 31.00"	Картометрический метод	5.00	–
3015	489568.37	1289624.95	053° 14' 52.28"	039° 04' 30.78"	Картометрический метод	5.00	–
3016	489571.94	1289618.76	053° 14' 52.40"	039° 04' 30.44"	Картометрический метод	5.00	–
3017	489573.15	1289610.74	053° 14' 52.44"	039° 04' 30.01"	Картометрический метод	5.00	–
3018	489572.48	1289599.10	053° 14' 52.42"	039° 04' 29.38"	Картометрический метод	5.00	–
3019	489571.33	1289583.20	053° 14' 52.39"	039° 04' 28.53"	Картометрический метод	5.00	–
3020	489570.32	1289574.65	053° 14' 52.36"	039° 04' 28.06"	Картометрический метод	5.00	–
3021	489569.56	1289562.56	053° 14' 52.34"	039° 04' 27.41"	Картометрический метод	5.00	–
3022	489571.18	1289547.21	053° 14' 52.39"	039° 04' 26.58"	Картометрический метод	5.00	–
3023	489588.15	1289512.73	053° 14' 52.95"	039° 04' 24.73"	Картометрический метод	5.00	–
3024	489607.27	1289482.02	053° 14' 53.58"	039° 04' 23.09"	Картометрический метод	5.00	–
3025	489620.47	1289465.86	053° 14' 54.01"	039° 04' 22.22"	Картометрический метод	5.00	–
3026	489621.82	1289459.93	053° 14' 54.05"	039° 04' 21.90"	Картометрический метод	5.00	–
3027	489612.39	1289453.47	053° 14' 53.75"	039° 04' 21.55"	Картометрический метод	5.00	–
3028	489612.12	1289447.81	053° 14' 53.74"	039° 04' 21.24"	Картометрический метод	5.00	–
3029	489624.24	1289440.81	053° 14' 54.14"	039° 04' 20.87"	Картометрический метод	5.00	–
3030	489628.55	1289432.73	053° 14' 54.28"	039° 04' 20.44"	Картометрический метод	5.00	–
3031	489640.67	1289417.91	053° 14' 54.67"	039° 04' 19.64"	Картометрический метод	5.00	–
3032	489645.25	1289409.83	053° 14' 54.82"	039° 04' 19.21"	Картометрический метод	5.00	–
3033	489651.18	1289397.98	053° 14' 55.02"	039° 04' 18.57"	Картометрический метод	5.00	–
3034	489649.56	1289390.44	053° 14' 54.97"	039° 04' 18.17"	Картометрический метод	5.00	–
3035	489654.41	1289382.36	053° 14' 55.13"	039° 04' 17.73"	Картометрический метод	5.00	–
3036	489666.68	1289363.49	053° 14' 55.53"	039° 04' 16.72"	Картометрический метод	5.00	–
3037	489676.77	1289352.73	053° 14' 55.86"	039° 04' 16.14"	Картометрический метод	5.00	–
3038	489686.73	1289348.15	053° 14' 56.18"	039° 04' 15.90"	Картометрический метод	5.00	–
3039	489699.39	1289345.45	053° 14' 56.59"	039° 04' 15.76"	Картометрический метод	5.00	–
3040	489707.74	1289348.15	053° 14' 56.86"	039° 04' 15.91"	Картометрический метод	5.00	–
3041	489717.98	1289347.88	053° 14' 57.19"	039° 04' 15.90"	Картометрический метод	5.00	–
3042	489726.81	1289339.92	053° 14' 57.48"	039° 04' 15.48"	Картометрический метод	5.00	–
3043	489750.71	1289302.15	053° 14' 58.26"	039° 04' 13.45"	Картометрический метод	5.00	–
3044	489778.18	1289240.67	053° 14' 59.17"	039° 04' 10.15"	Картометрический метод	5.00	–
3045	489786.94	1289212.39	053° 14' 59.46"	039° 04' 08.62"	Картометрический метод	5.00	–
3046	489783.23	1289195.02	053° 14' 59.35"	039° 04' 07.69"	Картометрический метод	5.00	–
3047	489795.69	1289154.62	053° 14' 59.76"	039° 04' 05.51"	Картометрический метод	5.00	–
3048	489799.19	1289105.19	053° 14' 59.88"	039° 04' 02.85"	Картометрический метод	5.00	–
3049	489802.09	1289086.14	053° 14' 59.98"	039° 04' 01.82"	Картометрический метод	5.00	–
3050	489794.21	1289069.57	053° 14' 59.73"	039° 04' 00.93"	Картометрический метод	5.00	–

					метод		
3051	489782.36	1289050.11	053° 14' 59.36"	039° 03' 59.87"	Картометрический метод	5.00	–
3052	489785.32	1289004.26	053° 14' 59.46"	039° 03' 57.40"	Картометрический метод	5.00	–
3053	489798.86	1288990.52	053° 14' 59.90"	039° 03' 56.66"	Картометрический метод	5.00	–
3054	489803.64	1288982.44	053° 15' 00.06"	039° 03' 56.23"	Картометрический метод	5.00	–
3055	489808.49	1288949.58	053° 15' 00.23"	039° 03' 54.46"	Картометрический метод	5.00	–
3056	489820.34	1288917.39	053° 15' 00.62"	039° 03' 52.73"	Картометрический метод	5.00	–
3057	489832.19	1288890.24	053° 15' 01.01"	039° 03' 51.27"	Картометрический метод	5.00	–
3058	489844.31	1288872.73	053° 15' 01.41"	039° 03' 50.33"	Картометрический метод	5.00	–
3059	489849.97	1288849.83	053° 15' 01.59"	039° 03' 49.10"	Картометрический метод	5.00	–
3060	489858.05	1288827.47	053° 15' 01.86"	039° 03' 47.90"	Картометрический метод	5.00	–
3061	489885.05	1288769.26	053° 15' 02.75"	039° 03' 44.77"	Картометрический метод	5.00	–
3062	489901.68	1288703.87	053° 15' 03.31"	039° 03' 41.25"	Картометрический метод	5.00	–
3063	489913.53	1288645.97	053° 15' 03.70"	039° 03' 38.13"	Картометрический метод	5.00	–
3064	489923.09	1288592.77	053° 15' 04.03"	039° 03' 35.27"	Картометрический метод	5.00	–
3065	489927.33	1288552.57	053° 15' 04.17"	039° 03' 33.10"	Картометрический метод	5.00	–
3066	489924.77	1288526.92	053° 15' 04.10"	039° 03' 31.72"	Картометрический метод	5.00	–
3067	489922.42	1288506.04	053° 15' 04.03"	039° 03' 30.59"	Картометрический метод	5.00	–
3068	489929.69	1288415.88	053° 15' 04.29"	039° 03' 25.73"	Картометрический метод	5.00	–
3069	489927.00	1288383.30	053° 15' 04.21"	039° 03' 23.97"	Картометрический метод	5.00	–
3070	489912.19	1288344.24	053° 15' 03.74"	039° 03' 21.86"	Картометрический метод	5.00	–
3071	489907.61	1288337.24	053° 15' 03.59"	039° 03' 21.48"	Картометрический метод	5.00	–
3072	489898.45	1288334.01	053° 15' 03.30"	039° 03' 21.30"	Картометрический метод	5.00	–
3073	489883.91	1288332.39	053° 15' 02.83"	039° 03' 21.21"	Картометрический метод	5.00	–
3074	489875.69	1288316.43	053° 15' 02.57"	039° 03' 20.34"	Картометрический метод	5.00	–
3075	489847.14	1288273.26	053° 15' 01.65"	039° 03' 18.00"	Картометрический метод	5.00	–
3076	489825.99	1288217.37	053° 15' 00.98"	039° 03' 14.98"	Картометрический метод	5.00	–
3077	489808.22	1288179.39	053° 15' 00.42"	039° 03' 12.92"	Картометрический метод	5.00	–
3078	489786.13	1288150.84	053° 14' 59.71"	039° 03' 11.37"	Картометрический метод	5.00	–
3079	489775.08	1288112.86	053° 14' 59.36"	039° 03' 09.32"	Картометрический метод	5.00	–
3080	489771.85	1288085.39	053° 14' 59.27"	039° 03' 07.84"	Картометрический метод	5.00	–
3081	489761.35	1288069.23	053° 14' 58.93"	039° 03' 06.96"	Картометрический метод	5.00	–
3082	489761.08	1288055.76	053° 14' 58.93"	039° 03' 06.24"	Картометрический метод	5.00	–
3083	489780.47	1288033.62	053° 14' 59.56"	039° 03' 05.05"	Картометрический метод	5.00	–
3084	489812.06	1287990.39	053° 15' 00.59"	039° 03' 02.73"	Картометрический метод	5.00	–
3085	489842.02	1287957.39	053° 15' 01.57"	039° 03' 00.97"	Картометрический метод	5.00	–
3086	489861.55	1287931.85	053° 15' 02.21"	039° 02' 59.60"	Картометрический метод	5.00	–
3087	489866.94	1287905.72	053° 15' 02.39"	039° 02' 58.19"	Картометрический метод	5.00	–
3088	489861.55	1287891.45	053° 15' 02.22"	039° 02' 57.42"	Картометрический метод	5.00	–

3089	489858.32	1287876.90	053° 15' 02.12"	039° 02' 56.63"	Картометрический метод	5.00	–
3090	489853.20	1287862.36	053° 15' 01.95"	039° 02' 55.84"	Картометрический метод	5.00	–
3091	489841.08	1287832.19	053° 15' 01.57"	039° 02' 54.21"	Картометрический метод	5.00	–
3092	489832.46	1287800.13	053° 15' 01.30"	039° 02' 52.48"	Картометрический метод	5.00	–
3093	489830.03	1287783.67	053° 15' 01.23"	039° 02' 51.59"	Картометрический метод	5.00	–
3094	489799.33	1287749.76	053° 15' 00.24"	039° 02' 49.75"	Картометрический метод	5.00	–
3095	489777.78	1287720.67	053° 14' 59.55"	039° 02' 48.17"	Картометрический метод	5.00	–
3096	489767.81	1287677.04	053° 14' 59.24"	039° 02' 45.81"	Картометрический метод	5.00	–
3097	489762.29	1287633.18	053° 14' 59.07"	039° 02' 43.45"	Картометрический метод	5.00	–
3098	489757.31	1287538.37	053° 14' 58.94"	039° 02' 38.33"	Картометрический метод	5.00	–
3099	489760.00	1287506.25	053° 14' 59.03"	039° 02' 36.60"	Картометрический метод	5.00	–
3100	489768.15	1287474.20	053° 14' 59.30"	039° 02' 34.87"	Картометрический метод	5.00	–
3101	489777.31	1287454.33	053° 14' 59.60"	039° 02' 33.81"	Картометрический метод	5.00	–
3102	489777.04	1287446.86	053° 14' 59.60"	039° 02' 33.40"	Картометрический метод	5.00	–
3103	489768.15	1287439.59	053° 14' 59.31"	039° 02' 33.01"	Картометрический метод	5.00	–
3104	489785.93	1287400.94	053° 14' 59.90"	039° 02' 30.93"	Картометрический метод	5.00	–
3105	489816.23	1287348.82	053° 15' 00.89"	039° 02' 28.13"	Картометрический метод	5.00	–
3106	489847.81	1287302.42	053° 15' 01.92"	039° 02' 25.64"	Картометрический метод	5.00	–
3107	489888.88	1287224.45	053° 15' 03.27"	039° 02' 21.46"	Картометрический метод	5.00	–
3108	489913.87	1287189.57	053° 15' 04.09"	039° 02' 19.59"	Картометрический метод	5.00	–
3109	489918.65	1287187.75	053° 15' 04.24"	039° 02' 19.49"	Картометрический метод	5.00	–
3110	489922.28	1287187.89	053° 15' 04.36"	039° 02' 19.50"	Картометрический метод	5.00	–
3111	489934.20	1287195.16	053° 15' 04.74"	039° 02' 19.90"	Картометрический метод	5.00	–
3112	489940.87	1287207.89	053° 15' 04.96"	039° 02' 20.58"	Картометрический метод	5.00	–
3113	489951.71	1287213.47	053° 15' 05.31"	039° 02' 20.89"	Картометрический метод	5.00	–
3114	489979.11	1287214.89	053° 15' 06.19"	039° 02' 20.98"	Картометрический метод	5.00	–
3115	490053.11	1287201.56	053° 15' 08.59"	039° 02' 20.29"	Картометрический метод	5.00	–
3116	490067.12	1287197.05	053° 15' 09.04"	039° 02' 20.05"	Картометрический метод	5.00	–
3117	490076.08	1287189.23	053° 15' 09.33"	039° 02' 19.64"	Картометрический метод	5.00	–
3118	490096.75	1287153.82	053° 15' 10.01"	039° 02' 17.73"	Картометрический метод	5.00	–
3119	490131.16	1287113.41	053° 15' 11.14"	039° 02' 15.57"	Картометрический метод	5.00	–
3120	490143.57	1287080.40	053° 15' 11.55"	039° 02' 13.79"	Картометрический метод	5.00	–
3121	490151.11	1287073.13	053° 15' 11.79"	039° 02' 13.40"	Картометрический метод	5.00	–
3122	490160.81	1287072.05	053° 15' 12.10"	039° 02' 13.35"	Картометрический метод	5.00	–
3123	490183.43	1287080.40	053° 15' 12.83"	039° 02' 13.81"	Картометрический метод	5.00	–
3124	490222.22	1287106.26	053° 15' 14.08"	039° 02' 15.22"	Картометрический метод	5.00	–
3125	490237.58	1287120.81	053° 15' 14.58"	039° 02' 16.01"	Картометрический метод	5.00	–
3126	490245.76	1287133.08	053° 15' 14.84"	039° 02' 16.68"	Картометрический метод	5.00	–
3127	490288.11	1287165.40	053° 15' 16.20"	039° 02' 18.44"	Картометрический метод	5.00	–

					метод		
3128	490309.93	1287188.02	053° 15' 16.90"	039° 02' 19.67"	Картометрический метод	5.00	–
3129	490324.21	1287211.59	053° 15' 17.36"	039° 02' 20.94"	Картометрический метод	5.00	–
3130	490358.28	1287304.71	053° 15' 18.43"	039° 02' 25.98"	Картометрический метод	5.00	–
3131	490369.32	1287331.04	053° 15' 18.78"	039° 02' 27.41"	Картометрический метод	5.00	–
3132	490376.80	1287345.86	053° 15' 19.02"	039° 02' 28.21"	Картометрический метод	5.00	–
3133	490404.74	1287415.75	053° 15' 19.91"	039° 02' 31.99"	Картометрический метод	5.00	–
3134	490422.92	1287439.72	053° 15' 20.49"	039° 02' 33.29"	Картометрический метод	5.00	–
3135	490435.98	1287450.90	053° 15' 20.91"	039° 02' 33.90"	Картометрический метод	5.00	–
3136	490449.92	1287459.11	053° 15' 21.36"	039° 02' 34.35"	Картометрический метод	5.00	–
3137	490463.59	1287463.42	053° 15' 21.80"	039° 02' 34.59"	Картометрический метод	5.00	–
3138	490475.04	1287463.29	053° 15' 22.17"	039° 02' 34.58"	Картометрический метод	5.00	–
3139	490499.55	1287460.33	053° 15' 22.96"	039° 02' 34.43"	Картометрический метод	5.00	–
3140	490519.07	1287454.54	053° 15' 23.60"	039° 02' 34.13"	Картометрический метод	5.00	–
3141	490583.11	1287421.88	053° 15' 25.68"	039° 02' 32.40"	Картометрический метод	5.00	–
3142	490595.84	1287411.58	053° 15' 26.09"	039° 02' 31.85"	Картометрический метод	5.00	–
3143	490618.80	1287390.30	053° 15' 26.84"	039° 02' 30.71"	Картометрический метод	5.00	–
3144	490629.03	1287384.84	053° 15' 27.17"	039° 02' 30.42"	Картометрический метод	5.00	–
3145	490651.46	1287374.27	053° 15' 27.90"	039° 02' 29.86"	Картометрический метод	5.00	–
3146	490666.20	1287371.44	053° 15' 28.38"	039° 02' 29.71"	Картометрический метод	5.00	–
3147	490712.12	1287353.26	053° 15' 29.87"	039° 02' 28.75"	Картометрический метод	5.00	–
3148	490724.11	1287350.84	053° 15' 30.26"	039° 02' 28.62"	Картометрический метод	5.00	–
3149	490740.41	1287351.65	053° 15' 30.78"	039° 02' 28.67"	Картометрический метод	5.00	–
3150	490748.15	1287351.11	053° 15' 31.03"	039° 02' 28.65"	Картометрический метод	5.00	–
3151	490756.30	1287347.14	053° 15' 31.30"	039° 02' 28.44"	Картометрический метод	5.00	–
3152	490762.09	1287341.75	053° 15' 31.49"	039° 02' 28.15"	Картометрический метод	5.00	–
3153	490791.51	1287311.78	053° 15' 32.45"	039° 02' 26.55"	Картометрический метод	5.00	–
3154	490825.25	1287273.87	053° 15' 33.55"	039° 02' 24.51"	Картометрический метод	5.00	–
3155	490836.29	1287254.01	053° 15' 33.91"	039° 02' 23.45"	Картометрический метод	5.00	–
3156	490845.45	1287170.31	053° 15' 34.23"	039° 02' 18.94"	Картометрический метод	5.00	–
3157	490858.92	1287086.95	053° 15' 34.68"	039° 02' 14.45"	Картометрический метод	5.00	–
3158	490861.41	1287054.90	053° 15' 34.77"	039° 02' 12.72"	Картометрический метод	5.00	–
3159	490858.44	1286996.18	053° 15' 34.69"	039° 02' 09.55"	Картометрический метод	5.00	–
3160	490851.58	1286965.88	053° 15' 34.47"	039° 02' 07.91"	Картометрический метод	5.00	–
3161	490835.01	1286931.61	053° 15' 33.95"	039° 02' 06.06"	Картометрический метод	5.00	–
3162	490816.09	1286906.49	053° 15' 33.34"	039° 02' 04.69"	Картометрический метод	5.00	–
3163	490771.45	1286860.23	053° 15' 31.91"	039° 02' 02.18"	Картометрический метод	5.00	–
3164	490754.14	1286845.08	053° 15' 31.35"	039° 02' 01.35"	Картометрический метод	5.00	–
3165	490633.21	1286735.19	053° 15' 27.47"	039° 01' 55.38"	Картометрический метод	5.00	–

3166	490597.71	1286693.87	053° 15' 26.33"	039° 01' 53.13"	Картометрический метод	5.00	–
3167	490561.35	1286651.31	053° 15' 25.17"	039° 01' 50.82"	Картометрический метод	5.00	–
3168	490561.35	1286639.73	053° 15' 25.17"	039° 01' 50.20"	Картометрический метод	5.00	–
3169	490571.04	1286627.88	053° 15' 25.48"	039° 01' 49.56"	Картометрический метод	5.00	–
3170	490574.83	1286619.71	053° 15' 25.61"	039° 01' 49.12"	Картометрический метод	5.00	–
3171	490574.49	1286604.49	053° 15' 25.60"	039° 01' 48.30"	Картометрический метод	5.00	–
3172	490563.99	1286586.58	053° 15' 25.27"	039° 01' 47.33"	Картометрический метод	5.00	–
3173	490562.51	1286578.64	053° 15' 25.22"	039° 01' 46.90"	Картометрический метод	5.00	–
3174	490565.00	1286548.54	053° 15' 25.31"	039° 01' 45.28"	Картометрический метод	5.00	–
3175	490560.69	1286529.48	053° 15' 25.17"	039° 01' 44.25"	Картометрический метод	5.00	–
3176	490555.23	1286518.51	053° 15' 25.00"	039° 01' 43.66"	Картометрический метод	5.00	–
3177	490544.73	1286506.93	053° 15' 24.66"	039° 01' 43.03"	Картометрический метод	5.00	–
3178	490528.91	1286489.42	053° 15' 24.16"	039° 01' 42.08"	Картометрический метод	5.00	–
3179	490520.83	1286484.03	053° 15' 23.90"	039° 01' 41.78"	Картометрический метод	5.00	–
3180	490496.58	1286477.84	053° 15' 23.11"	039° 01' 41.44"	Картометрический метод	5.00	–
3181	490474.84	1286478.78	053° 15' 22.41"	039° 01' 41.48"	Картометрический метод	5.00	–
3182	490456.79	1286470.97	053° 15' 21.83"	039° 01' 41.05"	Картометрический метод	5.00	–
3183	490426.69	1286447.81	053° 15' 20.86"	039° 01' 39.79"	Картометрический метод	5.00	–
3184	490412.15	1286438.85	053° 15' 20.39"	039° 01' 39.30"	Картометрический метод	5.00	–
3185	490399.76	1286425.18	053° 15' 19.99"	039° 01' 38.56"	Картометрический метод	5.00	–
3186	490388.17	1286408.35	053° 15' 19.62"	039° 01' 37.65"	Картометрический метод	5.00	–
3187	490373.36	1286385.32	053° 15' 19.15"	039° 01' 36.40"	Картометрический метод	5.00	–
3188	490359.76	1286348.62	053° 15' 18.72"	039° 01' 34.41"	Картометрический метод	5.00	–
3189	490349.52	1286329.03	053° 15' 18.39"	039° 01' 33.35"	Картометрический метод	5.00	–
3190	490311.35	1286259.81	053° 15' 17.18"	039° 01' 29.60"	Картометрический метод	5.00	–
3191	490283.54	1286215.77	053° 15' 16.29"	039° 01' 27.22"	Картометрический метод	5.00	–
3192	490265.36	1286179.54	053° 15' 15.71"	039° 01' 25.25"	Картометрический метод	5.00	–
3193	490259.90	1286152.00	053° 15' 15.54"	039° 01' 23.77"	Картометрический метод	5.00	–
3194	490261.05	1286135.17	053° 15' 15.58"	039° 01' 22.86"	Картометрический метод	5.00	–
3195	490260.37	1286107.09	053° 15' 15.56"	039° 01' 21.35"	Картометрический метод	5.00	–
3196	490257.48	1286089.92	053° 15' 15.47"	039° 01' 20.42"	Картометрический метод	5.00	–
3197	490252.56	1286064.60	053° 15' 15.32"	039° 01' 19.05"	Картометрический метод	5.00	–
3198	490247.51	1286048.71	053° 15' 15.16"	039° 01' 18.19"	Картометрический метод	5.00	–
3199	490241.05	1286032.75	053° 15' 14.96"	039° 01' 17.33"	Картометрический метод	5.00	–
3200	490216.13	1285978.41	053° 15' 14.16"	039° 01' 14.39"	Картометрический метод	5.00	–
3201	490207.45	1285967.50	053° 15' 13.89"	039° 01' 13.79"	Картометрический метод	5.00	–
3202	490193.17	1285957.67	053° 15' 13.43"	039° 01' 13.26"	Картометрический метод	5.00	–
3203	490189.20	1285944.88	053° 15' 13.30"	039° 01' 12.57"	Картометрический метод	5.00	–
3204	490180.45	1285921.65	053° 15' 13.02"	039° 01' 11.31"	Картометрический метод	5.00	–

					метод		
3205	490163.95	1285882.26	053° 15' 12.50"	039° 01' 09.18"	Картометрический метод	5.00	–
3206	490159.37	1285861.65	053° 15' 12.36"	039° 01' 08.07"	Картометрический метод	5.00	–
3207	490156.50	1285835.69	053° 15' 12.27"	039° 01' 06.66"	Картометрический метод	5.00	–
3208	490166.46	1285821.14	053° 15' 12.60"	039° 01' 05.88"	Картометрический метод	5.00	–
3209	490186.37	1285814.32	053° 15' 13.24"	039° 01' 05.52"	Картометрический метод	5.00	–
3210	490199.57	1285801.72	053° 15' 13.67"	039° 01' 04.85"	Картометрический метод	5.00	–
3211	490217.01	1285783.61	053° 15' 14.24"	039° 01' 03.88"	Картометрический метод	5.00	–
3212	490230.27	1285774.05	053° 15' 14.67"	039° 01' 03.37"	Картометрический метод	5.00	–
3213	490240.10	1285768.19	053° 15' 14.99"	039° 01' 03.06"	Картометрический метод	5.00	–
3214	490246.10	1285761.59	053° 15' 15.19"	039° 01' 02.70"	Картометрический метод	5.00	–
3215	490250.27	1285754.72	053° 15' 15.32"	039° 01' 02.34"	Картометрический метод	5.00	–
3216	490253.37	1285741.66	053° 15' 15.43"	039° 01' 01.63"	Картометрический метод	5.00	–
3217	490259.63	1285718.16	053° 15' 15.63"	039° 01' 00.37"	Картометрический метод	5.00	–
3218	490261.58	1285697.69	053° 15' 15.70"	039° 00' 59.26"	Картометрический метод	5.00	–
3219	490260.31	1285688.06	053° 15' 15.66"	039° 00' 58.74"	Картометрический метод	5.00	–
3220	490254.31	1285670.22	053° 15' 15.47"	039° 00' 57.78"	Картометрический метод	5.00	–
3221	490244.68	1285654.93	053° 15' 15.17"	039° 00' 56.95"	Картометрический метод	5.00	–
3222	490231.01	1285623.42	053° 15' 14.73"	039° 00' 55.25"	Картометрический метод	5.00	–
3223	490227.04	1285607.46	053° 15' 14.61"	039° 00' 54.38"	Картометрический метод	5.00	–
3224	490225.43	1285590.43	053° 15' 14.56"	039° 00' 53.46"	Картометрический метод	5.00	–
3225	490220.91	1285573.26	053° 15' 14.42"	039° 00' 52.54"	Картометрический метод	5.00	–
3226	490212.16	1285557.77	053° 15' 14.14"	039° 00' 51.70"	Картометрический метод	5.00	–
3227	490201.18	1285542.62	053° 15' 13.79"	039° 00' 50.88"	Картометрический метод	5.00	–
3228	490205.56	1285513.73	053° 15' 13.93"	039° 00' 49.32"	Картометрический метод	5.00	–
3229	490206.71	1285471.65	053° 15' 13.98"	039° 00' 47.05"	Картометрический метод	5.00	–
3230	490221.86	1285431.25	053° 15' 14.48"	039° 00' 44.88"	Картометрический метод	5.00	–
3231	490224.51	1285419.93	053° 15' 14.57"	039° 00' 44.27"	Картометрический метод	5.00	–
3232	490223.70	1285404.98	053° 15' 14.55"	039° 00' 43.46"	Картометрический метод	5.00	–
3233	490225.99	1285396.36	053° 15' 14.62"	039° 00' 43.00"	Картометрический метод	5.00	–
3234	490232.46	1285394.88	053° 15' 14.83"	039° 00' 42.92"	Картометрический метод	5.00	–
3235	490236.23	1285402.42	053° 15' 14.95"	039° 00' 43.33"	Картометрический метод	5.00	–
3236	490243.50	1285406.20	053° 15' 15.19"	039° 00' 43.53"	Картометрический метод	5.00	–
3237	490251.99	1285405.25	053° 15' 15.46"	039° 00' 43.49"	Картометрический метод	5.00	–
3238	490261.38	1285395.49	053° 15' 15.77"	039° 00' 42.96"	Картометрический метод	5.00	–
3239	490338.08	1285309.84	053° 15' 18.27"	039° 00' 38.38"	Картометрический метод	5.00	–
3240	490380.09	1285255.23	053° 15' 19.64"	039° 00' 35.45"	Картометрический метод	5.00	–
3241	490395.51	1285224.32	053° 15' 20.15"	039° 00' 33.79"	Картометрический метод	5.00	–
3242	490406.29	1285211.40	053° 15' 20.50"	039° 00' 33.09"	Картометрический метод	5.00	–



3243	490430.33	1285166.82	053° 15' 21.29"	039° 00' 30.70"	Картометрический метод	5.00	–
3244	490445.88	1285142.17	053° 15' 21.80"	039° 00' 29.37"	Картометрический метод	5.00	–
3245	490459.01	1285115.44	053° 15' 22.23"	039° 00' 27.94"	Картометрический метод	5.00	–
3246	490467.43	1285091.20	053° 15' 22.51"	039° 00' 26.63"	Картометрический метод	5.00	–
3247	490479.75	1285063.80	053° 15' 22.91"	039° 00' 25.16"	Картометрический метод	5.00	–
3248	490523.38	1284939.97	053° 15' 24.35"	039° 00' 18.50"	Картометрический метод	5.00	–
3249	490528.10	1284903.20	053° 15' 24.51"	039° 00' 16.52"	Картометрический метод	5.00	–
3250	490538.67	1284873.10	053° 15' 24.86"	039° 00' 14.90"	Картометрический метод	5.00	–
3251	490542.17	1284832.03	053° 15' 24.98"	039° 00' 12.68"	Картометрический метод	5.00	–
3252	490537.93	1284815.46	053° 15' 24.85"	039° 00' 11.79"	Картометрический метод	5.00	–
3253	490534.63	1284799.64	053° 15' 24.75"	039° 00' 10.93"	Картометрический метод	5.00	–
3254	490534.16	1284786.44	053° 15' 24.74"	039° 00' 10.22"	Картометрический метод	5.00	–
3255	490535.89	1284767.41	053° 15' 24.80"	039° 00' 09.19"	Картометрический метод	5.00	–
3256	490540.88	1284740.07	053° 15' 24.96"	039° 00' 07.72"	Картометрический метод	5.00	–
3257	490538.32	1284725.39	053° 15' 24.88"	039° 00' 06.93"	Картометрический метод	5.00	–
3258	490527.14	1284718.92	053° 15' 24.52"	039° 00' 06.58"	Картометрический метод	5.00	–
3259	490520.67	1284711.65	053° 15' 24.32"	039° 00' 06.18"	Картометрический метод	5.00	–
3260	490522.71	1284705.03	053° 15' 24.38"	039° 00' 05.83"	Картометрический метод	5.00	–
3261	490543.72	1284696.75	053° 15' 25.07"	039° 00' 05.39"	Картометрический метод	5.00	–
3262	490553.75	1284650.76	053° 15' 25.40"	039° 00' 02.91"	Картометрический метод	5.00	–
3263	490554.56	1284634.33	053° 15' 25.43"	039° 00' 02.02"	Картометрический метод	5.00	–
3264	490555.10	1284606.72	053° 15' 25.46"	039° 00' 00.54"	Картометрический метод	5.00	–
3265	490569.31	1284489.49	053° 15' 25.94"	038° 59' 54.22"	Картометрический метод	5.00	–
3266	490559.61	1284470.91	053° 15' 25.63"	038° 59' 53.21"	Картометрический метод	5.00	–
3267	490542.78	1284458.25	053° 15' 25.09"	038° 59' 52.52"	Картометрический метод	5.00	–
3268	490512.07	1284436.57	053° 15' 24.10"	038° 59' 51.34"	Картометрический метод	5.00	–
3269	490488.24	1284413.67	053° 15' 23.34"	038° 59' 50.10"	Картометрический метод	5.00	–
3270	490467.77	1284390.65	053° 15' 22.68"	038° 59' 48.85"	Картометрический метод	5.00	–
3271	490457.13	1284382.03	053° 15' 22.34"	038° 59' 48.38"	Картометрический метод	5.00	–
3272	490430.73	1284366.94	053° 15' 21.49"	038° 59' 47.55"	Картометрический метод	5.00	–
3273	490424.78	1284357.44	053° 15' 21.30"	038° 59' 47.04"	Картометрический метод	5.00	–
3274	490420.74	1284342.36	053° 15' 21.17"	038° 59' 46.22"	Картометрический метод	5.00	–
3275	490422.90	1284328.62	053° 15' 21.24"	038° 59' 45.48"	Картометрический метод	5.00	–
3276	490436.09	1284316.23	053° 15' 21.67"	038° 59' 44.82"	Картометрический метод	5.00	–
3277	490442.04	1284306.54	053° 15' 21.87"	038° 59' 44.30"	Картометрический метод	5.00	–
3278	490437.26	1284279.07	053° 15' 21.72"	038° 59' 42.82"	Картометрический метод	5.00	–
3279	490427.09	1284239.01	053° 15' 21.40"	038° 59' 40.65"	Картометрический метод	5.00	–
3280	490410.66	1284212.88	053° 15' 20.87"	038° 59' 39.24"	Картометрический метод	5.00	–
3281	490398.30	1284206.00	053° 15' 20.48"	038° 59' 38.86"	Картометрический метод	5.00	–

					метод		
3282	490383.06	1284185.00	053° 15' 19.99"	038° 59' 37.72"	Картометрический метод	5.00	–
3283	490359.69	1284138.48	053° 15' 19.24"	038° 59' 35.20"	Картометрический метод	5.00	–
3284	490361.17	1284112.69	053° 15' 19.30"	038° 59' 33.81"	Картометрический метод	5.00	–
3285	490348.31	1284087.10	053° 15' 18.89"	038° 59' 32.43"	Картометрический метод	5.00	–
3286	490313.57	1284052.22	053° 15' 17.77"	038° 59' 30.53"	Картометрический метод	5.00	–
3287	490276.87	1283998.89	053° 15' 16.60"	038° 59' 27.64"	Картометрический метод	5.00	–
3288	490240.78	1283930.34	053° 15' 15.44"	038° 59' 23.93"	Картометрический метод	5.00	–
3289	490217.68	1283886.44	053° 15' 14.71"	038° 59' 21.55"	Картометрический метод	5.00	–
3290	490191.02	1283834.19	053° 15' 13.86"	038° 59' 18.73"	Картометрический метод	5.00	–
3291	490164.08	1283783.28	053° 15' 13.00"	038° 59' 15.97"	Картометрический метод	5.00	–
3292	490141.93	1283746.85	053° 15' 12.29"	038° 59' 14.00"	Картометрический метод	5.00	–
3293	490129.74	1283708.67	053° 15' 11.90"	038° 59' 11.93"	Картометрический метод	5.00	–
3294	490118.56	1283672.99	053° 15' 11.55"	038° 59' 10.00"	Картометрический метод	5.00	–
3295	490113.18	1283640.67	053° 15' 11.38"	038° 59' 08.26"	Картометрический метод	5.00	–
3296	490095.13	1283620.53	053° 15' 10.80"	038° 59' 07.17"	Картометрический метод	5.00	–
3297	490090.49	1283529.16	053° 15' 10.67"	038° 59' 02.24"	Картометрический метод	5.00	–
3298	490098.70	1283502.83	053° 15' 10.95"	038° 59' 00.82"	Картометрический метод	5.00	–
3299	490145.63	1283414.76	053° 15' 12.48"	038° 58' 56.09"	Картометрический метод	5.00	–
3300	490157.62	1283405.80	053° 15' 12.87"	038° 58' 55.61"	Картометрический метод	5.00	–
3301	490239.57	1283379.07	053° 15' 15.53"	038° 58' 54.20"	Картометрический метод	5.00	–
3302	490268.59	1283378.60	053° 15' 16.47"	038° 58' 54.18"	Картометрический метод	5.00	–
3303	490322.32	1283377.92	053° 15' 18.21"	038° 58' 54.17"	Картометрический метод	5.00	–
3304	490361.85	1283382.30	053° 15' 19.49"	038° 58' 54.42"	Картометрический метод	5.00	–
3305	490409.72	1283388.02	053° 15' 21.03"	038° 58' 54.74"	Картометрический метод	5.00	–
3306	490445.28	1283395.57	053° 15' 22.18"	038° 58' 55.16"	Картометрический метод	5.00	–
3307	490480.02	1283403.65	053° 15' 23.30"	038° 58' 55.61"	Картометрический метод	5.00	–
3308	490515.44	1283404.86	053° 15' 24.45"	038° 58' 55.69"	Картометрический метод	5.00	–
3309	490540.35	1283406.20	053° 15' 25.25"	038° 58' 55.77"	Картометрический метод	5.00	–
3310	490599.34	1283402.16	053° 15' 27.16"	038° 58' 55.58"	Картометрический метод	5.00	–
3311	490614.22	1283394.08	053° 15' 27.65"	038° 58' 55.15"	Картометрический метод	5.00	–
3312	490625.46	1283385.87	053° 15' 28.01"	038° 58' 54.71"	Картометрический метод	5.00	–
3313	490632.27	1283377.25	053° 15' 28.23"	038° 58' 54.25"	Картометрический метод	5.00	–
3314	490634.76	1283369.64	053° 15' 28.32"	038° 58' 53.84"	Картометрический метод	5.00	–
3315	490637.45	1283347.42	053° 15' 28.41"	038° 58' 52.64"	Картометрический метод	5.00	–
3316	490654.42	1283326.55	053° 15' 28.96"	038° 58' 51.52"	Картометрический метод	5.00	–
3317	490667.75	1283318.00	053° 15' 29.39"	038° 58' 51.06"	Картометрический метод	5.00	–
3318	490685.12	1283290.93	053° 15' 29.96"	038° 58' 49.61"	Картометрический метод	5.00	–
3319	490693.94	1283285.00	053° 15' 30.25"	038° 58' 49.29"	Картометрический метод	5.00	–

3320	490708.15	1283272.61	053° 15' 30.71"	038° 58' 48.63"	Картометрический метод	5.00	–
3321	490717.24	1283261.16	053° 15' 31.01"	038° 58' 48.02"	Картометрический метод	5.00	–
3322	490746.06	1283214.77	053° 15' 31.95"	038° 58' 45.52"	Картометрический метод	5.00	–
3323	490754.95	1283209.52	053° 15' 32.24"	038° 58' 45.24"	Картометрический метод	5.00	–
3324	490771.65	1283208.04	053° 15' 32.78"	038° 58' 45.17"	Картометрический метод	5.00	–
3325	490790.03	1283199.48	053° 15' 33.38"	038° 58' 44.72"	Картометрический метод	5.00	–
3326	490809.69	1283187.50	053° 15' 34.02"	038° 58' 44.08"	Картометрический метод	5.00	–
3327	490816.56	1283186.29	053° 15' 34.24"	038° 58' 44.01"	Картометрический метод	5.00	–
3328	490825.32	1283176.03	053° 15' 34.52"	038° 58' 43.46"	Картометрический метод	5.00	–
3329	490825.45	1283165.66	053° 15' 34.53"	038° 58' 42.90"	Картометрический метод	5.00	–
3330	490830.57	1283157.44	053° 15' 34.70"	038° 58' 42.46"	Картометрический метод	5.00	–
3331	490839.86	1283149.79	053° 15' 35.00"	038° 58' 42.05"	Картометрический метод	5.00	–
3332	490847.00	1283134.28	053° 15' 35.23"	038° 58' 41.22"	Картометрический метод	5.00	–
3333	490867.74	1283106.16	053° 15' 35.91"	038° 58' 39.71"	Картометрический метод	5.00	–
3334	490882.69	1283079.90	053° 15' 36.40"	038° 58' 38.30"	Картометрический метод	5.00	–
3335	490890.77	1283054.31	053° 15' 36.67"	038° 58' 36.92"	Картометрический метод	5.00	–
3336	490895.75	1283042.59	053° 15' 36.83"	038° 58' 36.29"	Картометрический метод	5.00	–
3337	490913.93	1283018.62	053° 15' 37.42"	038° 58' 35.01"	Картометрический метод	5.00	–
3338	490947.87	1282969.47	053° 15' 38.53"	038° 58' 32.37"	Картометрический метод	5.00	–
3339	490960.66	1282956.54	053° 15' 38.95"	038° 58' 31.67"	Картометрический метод	5.00	–
3340	490969.21	1282946.44	053° 15' 39.23"	038° 58' 31.13"	Картометрический метод	5.00	–
3341	491023.55	1282892.70	053° 15' 41.00"	038° 58' 28.25"	Картометрический метод	5.00	–
3342	491059.37	1282861.87	053° 15' 42.16"	038° 58' 26.60"	Картометрический метод	5.00	–
3343	491085.90	1282836.41	053° 15' 43.03"	038° 58' 25.24"	Картометрический метод	5.00	–
3344	491133.98	1282768.67	053° 15' 44.60"	038° 58' 21.60"	Картометрический метод	5.00	–
3345	491156.20	1282735.28	053° 15' 45.32"	038° 58' 19.81"	Картометрический метод	5.00	–
3346	491178.15	1282709.96	053° 15' 46.04"	038° 58' 18.45"	Картометрический метод	5.00	–
3347	491231.21	1282656.90	053° 15' 47.77"	038° 58' 15.61"	Картометрический метод	5.00	–
3348	491285.35	1282587.81	053° 15' 49.53"	038° 58' 11.90"	Картометрический метод	5.00	–
3349	491316.05	1282527.01	053° 15' 50.54"	038° 58' 08.63"	Картометрический метод	5.00	–
3350	491321.85	1282494.48	053° 15' 50.74"	038° 58' 06.88"	Картометрический метод	5.00	–
3351	491330.73	1282476.30	053° 15' 51.03"	038° 58' 05.90"	Картометрический метод	5.00	–
3352	491345.95	1282458.80	053° 15' 51.52"	038° 58' 04.96"	Картометрический метод	5.00	–
3353	491359.69	1282432.27	053° 15' 51.97"	038° 58' 03.54"	Картометрический метод	5.00	–
3354	491360.77	1282428.50	053° 15' 52.01"	038° 58' 03.33"	Картометрический метод	5.00	–
3355	491357.67	1282412.74	053° 15' 51.91"	038° 58' 02.48"	Картометрический метод	5.00	–
3356	491361.17	1282403.04	053° 15' 52.03"	038° 58' 01.96"	Картометрический метод	5.00	–
3357	491376.12	1282379.01	053° 15' 52.52"	038° 58' 00.67"	Картометрический метод	5.00	–
3358	491386.69	1282349.44	053° 15' 52.86"	038° 57' 59.08"	Картометрический метод	5.00	–

					метод		
3359	491387.03	1282328.57	053° 15' 52.88"	038° 57' 57.95"	Картометрический метод	5.00	–
3360	491384.87	1282306.75	053° 15' 52.81"	038° 57' 56.78"	Картометрический метод	5.00	–
3361	491376.66	1282284.26	053° 15' 52.55"	038° 57' 55.56"	Картометрический метод	5.00	–
3362	491367.63	1282266.49	053° 15' 52.27"	038° 57' 54.60"	Картометрический метод	5.00	–
3363	491346.22	1282246.83	053° 15' 51.58"	038° 57' 53.53"	Картометрический метод	5.00	–
3364	491329.93	1282240.09	053° 15' 51.05"	038° 57' 53.16"	Картометрический метод	5.00	–
3365	491302.79	1282236.86	053° 15' 50.18"	038° 57' 52.97"	Картометрический метод	5.00	–
3366	491285.22	1282240.56	053° 15' 49.61"	038° 57' 53.17"	Картометрический метод	5.00	–
3367	491254.78	1282248.98	053° 15' 48.62"	038° 57' 53.61"	Картометрический метод	5.00	–
3368	491219.97	1282247.70	053° 15' 47.49"	038° 57' 53.53"	Картометрический метод	5.00	–
3369	491194.58	1282238.75	053° 15' 46.67"	038° 57' 53.04"	Картометрический метод	5.00	–
3370	491172.90	1282236.99	053° 15' 45.97"	038° 57' 52.94"	Картометрический метод	5.00	–
3371	491126.71	1282237.80	053° 15' 44.48"	038° 57' 52.96"	Картометрический метод	5.00	–
3372	491085.30	1282235.78	053° 15' 43.14"	038° 57' 52.84"	Картометрический метод	5.00	–
3373	491056.61	1282229.92	053° 15' 42.21"	038° 57' 52.51"	Картометрический метод	5.00	–
3374	491020.72	1282226.49	053° 15' 41.05"	038° 57' 52.31"	Картометрический метод	5.00	–
3375	490983.42	1282226.56	053° 15' 39.85"	038° 57' 52.30"	Картометрический метод	5.00	–
3376	490977.56	1282224.47	053° 15' 39.66"	038° 57' 52.19"	Картометрический метод	5.00	–
3377	490959.04	1282191.07	053° 15' 39.07"	038° 57' 50.38"	Картометрический метод	5.00	–
3378	490952.71	1282187.10	053° 15' 38.86"	038° 57' 50.16"	Картометрический метод	5.00	–
3379	490945.85	1282184.61	053° 15' 38.64"	038° 57' 50.03"	Картометрический метод	5.00	–
3380	490938.71	1282185.42	053° 15' 38.41"	038° 57' 50.07"	Картометрический метод	5.00	–
3381	490921.60	1282194.57	053° 15' 37.85"	038° 57' 50.56"	Картометрический метод	5.00	–
3382	490910.83	1282204.81	053° 15' 37.50"	038° 57' 51.10"	Картометрический метод	5.00	–
3383	490905.31	1282215.65	053° 15' 37.32"	038° 57' 51.69"	Картометрический метод	5.00	–
3384	490903.30	1282230.71	053° 15' 37.25"	038° 57' 52.50"	Картометрический метод	5.00	–
3385	490903.84	1282255.49	053° 15' 37.27"	038° 57' 53.84"	Картометрический метод	5.00	–
3386	490897.24	1282266.67	053° 15' 37.05"	038° 57' 54.44"	Картометрический метод	5.00	–
3387	490879.05	1282269.85	053° 15' 36.46"	038° 57' 54.60"	Картометрический метод	5.00	–
3388	490861.81	1282268.98	053° 15' 35.90"	038° 57' 54.55"	Картометрический метод	5.00	–
3389	490836.22	1282267.50	053° 15' 35.08"	038° 57' 54.46"	Картометрический метод	5.00	–
3390	490829.02	1282257.46	053° 15' 34.85"	038° 57' 53.91"	Картометрический метод	5.00	–
3391	490809.36	1282228.24	053° 15' 34.22"	038° 57' 52.33"	Картометрический метод	5.00	–
3392	490783.90	1282198.14	053° 15' 33.40"	038° 57' 50.70"	Картометрический метод	5.00	–
3393	490762.02	1282154.17	053° 15' 32.70"	038° 57' 48.32"	Картометрический метод	5.00	–
3394	490755.15	1282132.49	053° 15' 32.48"	038° 57' 47.15"	Картометрический метод	5.00	–
3395	490751.38	1282111.89	053° 15' 32.37"	038° 57' 46.03"	Картометрический метод	5.00	–
3396	490749.36	1282057.88	053° 15' 32.31"	038° 57' 43.12"	Картометрический метод	5.00	–

3397	490734.55	1281999.44	053° 15' 31.85"	038° 57' 39.96"	Картометрический метод	5.00	–
3398	490730.84	1281941.19	053° 15' 31.74"	038° 57' 36.82"	Картометрический метод	5.00	–
3399	490733.07	1281927.59	053° 15' 31.81"	038° 57' 36.09"	Картометрический метод	5.00	–
3400	490742.16	1281908.33	053° 15' 32.11"	038° 57' 35.05"	Картометрический метод	5.00	–
3401	490762.69	1281886.04	053° 15' 32.78"	038° 57' 33.85"	Картометрический метод	5.00	–
3402	490786.67	1281870.42	053° 15' 33.56"	038° 57' 33.02"	Картометрический метод	5.00	–
3403	490809.69	1281857.49	053° 15' 34.31"	038° 57' 32.33"	Картометрический метод	5.00	–
3404	490838.78	1281842.55	053° 15' 35.25"	038° 57' 31.54"	Картометрический метод	5.00	–
3405	490855.55	1281824.30	053° 15' 35.80"	038° 57' 30.56"	Картометрический метод	5.00	–
3406	490868.61	1281804.50	053° 15' 36.22"	038° 57' 29.49"	Картометрический метод	5.00	–
3407	490880.19	1281793.73	053° 15' 36.60"	038° 57' 28.92"	Картометрический метод	5.00	–
3408	490890.09	1281787.53	053° 15' 36.92"	038° 57' 28.59"	Картометрический метод	5.00	–
3409	490909.63	1281784.38	053° 15' 37.56"	038° 57' 28.42"	Картометрический метод	5.00	–
3410	490931.18	1281787.61	053° 15' 38.25"	038° 57' 28.61"	Картометрический метод	5.00	–
3411	490948.28	1281787.47	053° 15' 38.81"	038° 57' 28.60"	Картометрический метод	5.00	–
3412	490953.94	1281789.23	053° 15' 38.99"	038° 57' 28.70"	Картометрический метод	5.00	–
3413	490958.38	1281797.71	053° 15' 39.13"	038° 57' 29.16"	Картометрический метод	5.00	–
3414	490964.85	1281797.17	053° 15' 39.34"	038° 57' 29.13"	Картометрический метод	5.00	–
3415	490972.39	1281789.49	053° 15' 39.58"	038° 57' 28.72"	Картометрический метод	5.00	–
3416	490983.84	1281772.53	053° 15' 39.96"	038° 57' 27.81"	Картометрический метод	5.00	–
3417	490986.65	1281764.17	053° 15' 40.05"	038° 57' 27.36"	Картометрический метод	5.00	–
3418	490991.77	1281752.45	053° 15' 40.22"	038° 57' 26.73"	Картометрический метод	5.00	–
3419	491000.13	1281743.03	053° 15' 40.49"	038° 57' 26.23"	Картометрический метод	5.00	–
3420	491009.29	1281722.83	053° 15' 40.79"	038° 57' 25.14"	Картометрический метод	5.00	–
3421	491022.76	1281713.94	053° 15' 41.23"	038° 57' 24.66"	Картометрический метод	5.00	–
3422	491036.77	1281702.09	053° 15' 41.69"	038° 57' 24.03"	Картометрический метод	5.00	–
3423	491054.28	1281687.54	053° 15' 42.26"	038° 57' 23.25"	Картометрический метод	5.00	–
3424	491089.29	1281670.57	053° 15' 43.39"	038° 57' 22.35"	Картометрический метод	5.00	–
3425	491094.68	1281666.26	053° 15' 43.57"	038° 57' 22.12"	Картометрический метод	5.00	–
3426	491099.80	1281656.57	053° 15' 43.73"	038° 57' 21.60"	Картометрический метод	5.00	–
3427	491112.03	1281633.81	053° 15' 44.13"	038° 57' 20.37"	Картометрический метод	5.00	–
3428	491134.11	1281611.45	053° 15' 44.85"	038° 57' 19.17"	Картометрический метод	5.00	–
3429	491174.52	1281574.82	053° 15' 46.17"	038° 57' 17.21"	Картометрический метод	5.00	–
3430	491219.50	1281527.95	053° 15' 47.63"	038° 57' 14.70"	Картометрический метод	5.00	–
3431	491263.40	1281480.69	053° 15' 49.06"	038° 57' 12.17"	Картометрический метод	5.00	–
3432	491391.34	1281357.06	053° 15' 53.23"	038° 57' 05.54"	Картометрический метод	5.00	–
3433	491458.81	1281254.44	053° 15' 55.43"	038° 57' 00.03"	Картометрический метод	5.00	–
3434	491478.33	1281234.10	053° 15' 56.07"	038° 56' 58.94"	Картометрический метод	5.00	–
3435	491508.63	1281166.63	053° 15' 57.06"	038° 56' 55.31"	Картометрический метод	5.00	–

					метод		
3436	491529.64	1281105.36	053° 15' 57.75"	038° 56' 52.01"	Картометрический метод	5.00	–
3437	491539.74	1281046.78	053° 15' 58.09"	038° 56' 48.85"	Картометрический метод	5.00	–
3438	491547.82	1280987.12	053° 15' 58.37"	038° 56' 45.64"	Картометрический метод	5.00	–
3439	491554.29	1280913.86	053° 15' 58.59"	038° 56' 41.69"	Картометрический метод	5.00	–
3440	491553.48	1280871.17	053° 15' 58.58"	038° 56' 39.38"	Картометрический метод	5.00	–
3441	491541.09	1280777.84	053° 15' 58.19"	038° 56' 34.34"	Картометрический метод	5.00	–
3442	491536.78	1280770.97	053° 15' 58.06"	038° 56' 33.97"	Картометрический метод	5.00	–
3443	491518.73	1280761.68	053° 15' 57.47"	038° 56' 33.46"	Картометрический метод	5.00	–
3444	491513.62	1280752.79	053° 15' 57.31"	038° 56' 32.98"	Картометрический метод	5.00	–
3445	491512.81	1280742.02	053° 15' 57.29"	038° 56' 32.40"	Картометрический метод	5.00	–
3446	491503.25	1280716.03	053° 15' 56.98"	038° 56' 31.00"	Картометрический метод	5.00	–
3447	491487.36	1280700.81	053° 15' 56.47"	038° 56' 30.17"	Картометрический метод	5.00	–
3448	491477.39	1280698.79	053° 15' 56.15"	038° 56' 30.06"	Картометрический метод	5.00	–
3449	491469.18	1280700.94	053° 15' 55.88"	038° 56' 30.17"	Картометрический метод	5.00	–
3450	491444.13	1280716.83	053° 15' 55.07"	038° 56' 31.02"	Картометрический метод	5.00	–
3451	491432.54	1280715.89	053° 15' 54.70"	038° 56' 30.96"	Картометрический метод	5.00	–
3452	491415.17	1280696.90	053° 15' 54.14"	038° 56' 29.93"	Картометрический метод	5.00	–
3453	491407.63	1280666.87	053° 15' 53.90"	038° 56' 28.31"	Картометрический метод	5.00	–
3454	491385.68	1280604.11	053° 15' 53.20"	038° 56' 24.92"	Картометрический метод	5.00	–
3455	491348.51	1280520.22	053° 15' 52.02"	038° 56' 20.38"	Картометрический метод	5.00	–
3456	491330.60	1280494.76	053° 15' 51.44"	038° 56' 19.00"	Картометрический метод	5.00	–
3457	491316.59	1280474.97	053° 15' 50.99"	038° 56' 17.93"	Картометрический метод	5.00	–
3458	491307.03	1280437.80	053° 15' 50.69"	038° 56' 15.92"	Картометрический метод	5.00	–
3459	491284.81	1280388.64	053° 15' 49.98"	038° 56' 13.26"	Картометрический метод	5.00	–
3460	491258.69	1280338.81	053° 15' 49.15"	038° 56' 10.56"	Картометрический метод	5.00	–
3461	491241.16	1280305.61	053° 15' 48.59"	038° 56' 08.76"	Картометрический метод	5.00	–
3462	491211.15	1280242.12	053° 15' 47.63"	038° 56' 05.33"	Картометрический метод	5.00	–
3463	491184.62	1280195.93	053° 15' 46.78"	038° 56' 02.83"	Картометрический метод	5.00	–
3464	491173.57	1280183.40	053° 15' 46.43"	038° 56' 02.15"	Картометрический метод	5.00	–
3465	491144.62	1280151.08	053° 15' 45.50"	038° 56' 00.39"	Картометрический метод	5.00	–
3466	491104.08	1280089.13	053° 15' 44.20"	038° 55' 57.04"	Картометрический метод	5.00	–
3467	491089.67	1280061.39	053° 15' 43.74"	038° 55' 55.54"	Картометрический метод	5.00	–
3468	491069.34	1280016.41	053° 15' 43.09"	038° 55' 53.10"	Картометрический метод	5.00	–
3469	491057.22	1279986.25	053° 15' 42.70"	038° 55' 51.47"	Картометрический метод	5.00	–
3470	491036.88	1279937.23	053° 15' 42.06"	038° 55' 48.82"	Картометрический метод	5.00	–
3471	491029.21	1279926.45	053° 15' 41.81"	038° 55' 48.24"	Картометрический метод	5.00	–
3472	491022.34	1279921.34	053° 15' 41.59"	038° 55' 47.96"	Картометрический метод	5.00	–
3473	491017.76	1279919.18	053° 15' 41.44"	038° 55' 47.84"	Картометрический метод	5.00	–

3474	491010.76	1279918.64	053° 15' 41.22"	038° 55' 47.81"	Картометрический метод	5.00	–
3475	491000.12	1279911.37	053° 15' 40.87"	038° 55' 47.41"	Картометрический метод	5.00	–
3476	490993.92	1279895.21	053° 15' 40.68"	038° 55' 46.54"	Картометрический метод	5.00	–
3477	490968.60	1279822.08	053° 15' 39.87"	038° 55' 42.59"	Картометрический метод	5.00	–
3478	490963.08	1279792.32	053° 15' 39.70"	038° 55' 40.98"	Картометрический метод	5.00	–
3479	490958.91	1279763.91	053° 15' 39.57"	038° 55' 39.45"	Картометрический метод	5.00	–
3480	490961.47	1279733.87	053° 15' 39.66"	038° 55' 37.83"	Картометрический метод	5.00	–
3481	490966.05	1279722.16	053° 15' 39.81"	038° 55' 37.20"	Картометрический метод	5.00	–
3482	490972.78	1279712.06	053° 15' 40.03"	038° 55' 36.65"	Картометрический метод	5.00	–
3483	490983.01	1279705.32	053° 15' 40.36"	038° 55' 36.29"	Картометрический метод	5.00	–
3484	491007.39	1279686.07	053° 15' 41.15"	038° 55' 35.26"	Картометрический метод	5.00	–
3485	491035.81	1279651.46	053° 15' 42.08"	038° 55' 33.40"	Картометрический метод	5.00	–
3486	491047.52	1279636.64	053° 15' 42.46"	038° 55' 32.61"	Картометрический метод	5.00	–
3487	491062.07	1279608.23	053° 15' 42.94"	038° 55' 31.08"	Картометрический метод	5.00	–
3488	491079.03	1279592.34	053° 15' 43.49"	038° 55' 30.23"	Картометрический метод	5.00	–
3489	491082.81	1279586.01	053° 15' 43.61"	038° 55' 29.89"	Картометрический метод	5.00	–
3490	491086.85	1279582.50	053° 15' 43.74"	038° 55' 29.70"	Картометрический метод	5.00	–
3491	491100.58	1279578.46	053° 15' 44.19"	038° 55' 29.49"	Картометрический метод	5.00	–
3492	491118.76	1279567.83	053° 15' 44.78"	038° 55' 28.92"	Картометрический метод	5.00	–
3493	491143.27	1279562.44	053° 15' 45.57"	038° 55' 28.64"	Картометрический метод	5.00	–
3494	491190.00	1279541.56	053° 15' 47.09"	038° 55' 27.53"	Картометрический метод	5.00	–
3495	491241.45	1279521.36	053° 15' 48.76"	038° 55' 26.46"	Картометрический метод	5.00	–
3496	491281.31	1279509.92	053° 15' 50.05"	038° 55' 25.85"	Картометрический метод	5.00	–
3497	491353.43	1279493.29	053° 15' 52.38"	038° 55' 24.98"	Картометрический метод	5.00	–
3498	491384.40	1279480.36	053° 15' 53.39"	038° 55' 24.29"	Картометрический метод	5.00	–
3499	491412.21	1279465.41	053° 15' 54.29"	038° 55' 23.49"	Картометрический метод	5.00	–
3500	491419.28	1279454.37	053° 15' 54.52"	038° 55' 22.90"	Картометрический метод	5.00	–
3501	491434.56	1279446.82	053° 15' 55.02"	038° 55' 22.50"	Картометрический метод	5.00	–
3502	491447.22	1279437.60	053° 15' 55.43"	038° 55' 22.00"	Картометрический метод	5.00	–
3503	491465.67	1279423.73	053° 15' 56.03"	038° 55' 21.26"	Картометрический метод	5.00	–
3504	491479.75	1279420.63	053° 15' 56.49"	038° 55' 21.10"	Картометрический метод	5.00	–
3505	491487.15	1279420.63	053° 15' 56.72"	038° 55' 21.10"	Картометрический метод	5.00	–
3506	491523.72	1279428.17	053° 15' 57.91"	038° 55' 21.52"	Картометрический метод	5.00	–
3507	491540.35	1279440.36	053° 15' 58.44"	038° 55' 22.18"	Картометрический метод	5.00	–
3508	491548.16	1279444.20	053° 15' 58.69"	038° 55' 22.39"	Картометрический метод	5.00	–
3509	491553.01	1279444.06	053° 15' 58.85"	038° 55' 22.39"	Картометрический метод	5.00	–
3510	491563.11	1279438.88	053° 15' 59.18"	038° 55' 22.11"	Картометрический метод	5.00	–
3511	491571.66	1279429.45	053° 15' 59.46"	038° 55' 21.61"	Картометрический метод	5.00	–
3512	491574.69	1279423.80	053° 15' 59.56"	038° 55' 21.30"	Картометрический метод	5.00	–

					метод		
3513	491575.23	1279410.26	053° 15' 59.58"	038° 55' 20.57"	Картометрический метод	5.00	–
3514	491578.46	1279408.44	053° 15' 59.68"	038° 55' 20.47"	Картометрический метод	5.00	–
3515	491591.73	1279407.37	053° 16' 00.11"	038° 55' 20.42"	Картометрический метод	5.00	–
3516	491596.44	1279411.47	053° 16' 00.26"	038° 55' 20.64"	Картометрический метод	5.00	–
3517	491605.66	1279442.45	053° 16' 00.55"	038° 55' 22.32"	Картометрический метод	5.00	–
3518	491609.97	1279451.27	053° 16' 00.69"	038° 55' 22.80"	Картометрический метод	5.00	–
3519	491621.89	1279462.65	053° 16' 01.07"	038° 55' 23.41"	Картометрический метод	5.00	–
3520	491624.11	1279478.25	053° 16' 01.14"	038° 55' 24.26"	Картометрический метод	5.00	–
3521	491627.07	1279490.77	053° 16' 01.24"	038° 55' 24.93"	Картометрический метод	5.00	–
3522	491629.49	1279509.76	053° 16' 01.31"	038° 55' 25.96"	Картометрический метод	5.00	–
3523	491635.56	1279521.21	053° 16' 01.51"	038° 55' 26.58"	Картометрический метод	5.00	–
3524	491644.44	1279526.87	053° 16' 01.79"	038° 55' 26.89"	Картометрический метод	5.00	–
3525	491649.29	1279536.57	053° 16' 01.95"	038° 55' 27.41"	Картометрический метод	5.00	–
3526	491656.43	1279550.57	053° 16' 02.17"	038° 55' 28.17"	Картометрический метод	5.00	–
3527	491662.63	1279554.48	053° 16' 02.37"	038° 55' 28.38"	Картометрический метод	5.00	–
3528	491667.47	1279558.65	053° 16' 02.53"	038° 55' 28.61"	Картометрический метод	5.00	–
3529	491671.38	1279569.02	053° 16' 02.65"	038° 55' 29.17"	Картометрический метод	5.00	–
3530	491679.46	1279574.81	053° 16' 02.91"	038° 55' 29.48"	Картометрический метод	5.00	–
3531	491686.74	1279576.31	053° 16' 03.15"	038° 55' 29.57"	Картометрический метод	5.00	–
3532	491690.51	1279573.20	053° 16' 03.27"	038° 55' 29.40"	Картометрический метод	5.00	–
3533	491692.12	1279567.81	053° 16' 03.33"	038° 55' 29.11"	Картометрический метод	5.00	–
3534	491695.76	1279563.10	053° 16' 03.44"	038° 55' 28.86"	Картометрический метод	5.00	–
3535	491701.35	1279563.18	053° 16' 03.62"	038° 55' 28.86"	Картометрический метод	5.00	–
3536	491714.75	1279573.20	053° 16' 04.06"	038° 55' 29.41"	Картометрический метод	5.00	–
3537	491728.48	1279575.89	053° 16' 04.50"	038° 55' 29.56"	Картометрический метод	5.00	–
3538	491742.69	1279573.08	053° 16' 04.96"	038° 55' 29.41"	Картометрический метод	5.00	–
3539	491750.30	1279568.57	053° 16' 05.21"	038° 55' 29.17"	Картометрический метод	5.00	–
3540	491755.55	1279564.53	053° 16' 05.38"	038° 55' 28.95"	Картометрический метод	5.00	–
3541	491762.89	1279557.12	053° 16' 05.62"	038° 55' 28.56"	Картометрический метод	5.00	–
3542	491768.62	1279545.00	053° 16' 05.80"	038° 55' 27.91"	Картометрический метод	5.00	–
3543	491771.51	1279535.03	053° 16' 05.90"	038° 55' 27.37"	Картометрический метод	5.00	–
3544	491771.98	1279524.93	053° 16' 05.92"	038° 55' 26.82"	Картометрический метод	5.00	–
3545	491770.70	1279511.60	053° 16' 05.88"	038° 55' 26.10"	Картометрический метод	5.00	–
3546	491767.67	1279498.74	053° 16' 05.78"	038° 55' 25.41"	Картометрический метод	5.00	–
3547	491762.42	1279487.16	053° 16' 05.62"	038° 55' 24.78"	Картометрический метод	5.00	–
3548	491753.67	1279445.01	053° 16' 05.34"	038° 55' 22.51"	Картометрический метод	5.00	–
3549	491751.18	1279435.98	053° 16' 05.26"	038° 55' 22.02"	Картометрический метод	5.00	–
3550	491737.10	1279408.71	053° 16' 04.81"	038° 55' 20.54"	Картометрический метод	5.00	–



3551	491740.06	1279387.57	053° 16' 04.91"	038° 55' 19.40"	Картометрический метод	5.00	–
3552	491740.06	1279381.44	053° 16' 04.91"	038° 55' 19.07"	Картометрический метод	5.00	–
3553	491722.09	1279325.55	053° 16' 04.34"	038° 55' 16.05"	Картометрический метод	5.00	–
3554	491718.92	1279319.09	053° 16' 04.24"	038° 55' 15.70"	Картометрический метод	5.00	–
3555	491712.32	1279283.94	053° 16' 04.04"	038° 55' 13.80"	Картометрический метод	5.00	–
3556	491699.93	1279231.69	053° 16' 03.64"	038° 55' 10.98"	Картометрический метод	5.00	–
3557	491681.01	1279179.03	053° 16' 03.04"	038° 55' 08.13"	Картометрический метод	5.00	–
3558	491673.87	1279168.19	053° 16' 02.81"	038° 55' 07.54"	Картометрический метод	5.00	–
3559	491666.13	1279128.66	053° 16' 02.57"	038° 55' 05.41"	Картометрический метод	5.00	–
3560	491668.15	1279097.83	053° 16' 02.64"	038° 55' 03.75"	Картометрический метод	5.00	–
3561	491669.83	1279066.72	053° 16' 02.70"	038° 55' 02.07"	Картометрический метод	5.00	–
3562	491665.45	1278989.49	053° 16' 02.58"	038° 54' 57.90"	Картометрический метод	5.00	–
3563	491661.68	1278957.17	053° 16' 02.46"	038° 54' 56.15"	Картометрический метод	5.00	–
3564	491667.88	1278941.82	053° 16' 02.66"	038° 54' 55.33"	Картометрический метод	5.00	–
3565	491692.39	1278889.83	053° 16' 03.47"	038° 54' 52.53"	Картометрический метод	5.00	–
3566	491702.22	1278864.24	053° 16' 03.79"	038° 54' 51.15"	Картометрический метод	5.00	–
3567	491719.87	1278830.98	053° 16' 04.37"	038° 54' 49.36"	Картометрический метод	5.00	–
3568	491725.66	1278812.12	053° 16' 04.56"	038° 54' 48.35"	Картометрический метод	5.00	–
3569	491725.52	1278786.94	053° 16' 04.56"	038° 54' 46.99"	Картометрический метод	5.00	–
3570	491722.02	1278757.04	053° 16' 04.45"	038° 54' 45.38"	Картометрический метод	5.00	–
3571	491728.08	1278739.26	053° 16' 04.65"	038° 54' 44.42"	Картометрический метод	5.00	–
3572	491740.81	1278722.09	053° 16' 05.07"	038° 54' 43.50"	Картометрический метод	5.00	–
3573	491749.22	1278708.36	053° 16' 05.34"	038° 54' 42.76"	Картометрический метод	5.00	–
3574	491767.67	1278676.24	053° 16' 05.94"	038° 54' 41.03"	Картометрический метод	5.00	–
3575	491775.69	1278669.71	053° 16' 06.21"	038° 54' 40.68"	Картометрический метод	5.00	–
3576	491787.33	1278657.72	053° 16' 06.58"	038° 54' 40.04"	Картометрический метод	5.00	–
3577	491811.72	1278618.99	053° 16' 07.38"	038° 54' 37.96"	Картометрический метод	5.00	–
3578	491832.05	1278581.82	053° 16' 08.05"	038° 54' 35.96"	Картометрический метод	5.00	–
3579	491848.22	1278544.24	053° 16' 08.58"	038° 54' 33.94"	Картометрический метод	5.00	–
3580	491856.57	1278531.99	053° 16' 08.85"	038° 54' 33.28"	Картометрический метод	5.00	–
3581	491874.75	1278512.32	053° 16' 09.44"	038° 54' 32.22"	Картометрический метод	5.00	–
3582	491884.31	1278501.41	053° 16' 09.75"	038° 54' 31.64"	Картометрический метод	5.00	–
3583	491886.06	1278494.01	053° 16' 09.81"	038° 54' 31.24"	Картометрический метод	5.00	–
3584	491899.26	1278466.13	053° 16' 10.24"	038° 54' 29.74"	Картометрический метод	5.00	–
3585	491910.17	1278438.65	053° 16' 10.60"	038° 54' 28.26"	Картометрический метод	5.00	–
3586	491920.40	1278414.41	053° 16' 10.94"	038° 54' 26.95"	Картометрический метод	5.00	–
3587	491939.92	1278383.33	053° 16' 11.57"	038° 54' 25.28"	Картометрический метод	5.00	–
3588	491960.00	1278350.17	053° 16' 12.23"	038° 54' 23.50"	Картометрический метод	5.00	–
3589	491969.70	1278324.44	053° 16' 12.55"	038° 54' 22.11"	Картометрический метод	5.00	–

					метод		
3590	491976.16	1278310.71	053° 16' 12.76"	038° 54' 21.38"	Картометрический метод	5.00	–
3591	491986.58	1278287.11	053° 16' 13.10"	038° 54' 20.11"	Картометрический метод	5.00	–
3592	492012.97	1278230.95	053° 16' 13.96"	038° 54' 17.08"	Картометрический метод	5.00	–
3593	492018.63	1278216.00	053° 16' 14.15"	038° 54' 16.28"	Картометрический метод	5.00	–
3594	492023.21	1278194.93	053° 16' 14.30"	038° 54' 15.14"	Картометрический метод	5.00	–
3595	492032.03	1278182.20	053° 16' 14.59"	038° 54' 14.46"	Картометрический метод	5.00	–
3596	492045.70	1278152.91	053° 16' 15.04"	038° 54' 12.88"	Картометрический метод	5.00	–
3597	492046.17	1278144.36	053° 16' 15.06"	038° 54' 12.42"	Картометрический метод	5.00	–
3598	492041.73	1278134.39	053° 16' 14.91"	038° 54' 11.88"	Картометрический метод	5.00	–
3599	492035.67	1278131.70	053° 16' 14.72"	038° 54' 11.74"	Картометрический метод	5.00	–
3600	492028.53	1278125.91	053° 16' 14.49"	038° 54' 11.42"	Картометрический метод	5.00	–
3601	492024.29	1278117.49	053° 16' 14.35"	038° 54' 10.97"	Картометрический метод	5.00	–
3602	492024.62	1278109.88	053° 16' 14.36"	038° 54' 10.55"	Картометрический метод	5.00	–
3603	492029.81	1278101.47	053° 16' 14.53"	038° 54' 10.10"	Картометрический метод	5.00	–
3604	492038.02	1278096.48	053° 16' 14.80"	038° 54' 09.84"	Картометрический метод	5.00	–
3605	492045.83	1278091.30	053° 16' 15.05"	038° 54' 09.56"	Картометрический метод	5.00	–
3606	492048.46	1278087.19	053° 16' 15.14"	038° 54' 09.34"	Картометрический метод	5.00	–
3607	492049.20	1278078.03	053° 16' 15.17"	038° 54' 08.84"	Картометрический метод	5.00	–
3608	492048.86	1278067.93	053° 16' 15.16"	038° 54' 08.30"	Картометрический метод	5.00	–
3609	492047.65	1278059.04	053° 16' 15.12"	038° 54' 07.82"	Картометрический метод	5.00	–
3610	492044.49	1278051.23	053° 16' 15.02"	038° 54' 07.40"	Картометрический метод	5.00	–
3611	492038.52	1278042.56	053° 16' 14.83"	038° 54' 06.93"	Картометрический метод	5.00	–
3612	492027.61	1278035.56	053° 16' 14.48"	038° 54' 06.55"	Картометрический метод	5.00	–
3613	492013.47	1278025.05	053° 16' 14.02"	038° 54' 05.97"	Картометрический метод	5.00	–
3614	492006.46	1278012.66	053° 16' 13.80"	038° 54' 05.30"	Картометрический метод	5.00	–
3615	492000.81	1277979.80	053° 16' 13.62"	038° 54' 03.53"	Картометрический метод	5.00	–
3616	492003.77	1277957.17	053° 16' 13.72"	038° 54' 02.31"	Картометрический метод	5.00	–
3617	492013.74	1277934.68	053° 16' 14.05"	038° 54' 01.10"	Картометрический метод	5.00	–
3618	492018.72	1277911.11	053° 16' 14.21"	038° 53' 59.83"	Картометрический метод	5.00	–
3619	492018.16	1277882.49	053° 16' 14.20"	038° 53' 58.28"	Картометрический метод	5.00	–
3620	492018.32	1277851.85	053° 16' 14.21"	038° 53' 56.63"	Картометрический метод	5.00	–
3621	492023.03	1277830.30	053° 16' 14.37"	038° 53' 55.47"	Картометрический метод	5.00	–
3622	492028.01	1277807.41	053° 16' 14.53"	038° 53' 54.23"	Картометрический метод	5.00	–
3623	492030.71	1277789.63	053° 16' 14.62"	038° 53' 53.28"	Картометрический метод	5.00	–
3624	492037.31	1277781.14	053° 16' 14.84"	038° 53' 52.82"	Картометрический метод	5.00	–
3625	492042.02	1277778.18	053° 16' 14.99"	038° 53' 52.66"	Картометрический метод	5.00	–
3626	492044.18	1277781.41	053° 16' 15.06"	038° 53' 52.84"	Картометрический метод	5.00	–
3627	492039.73	1277792.86	053° 16' 14.91"	038° 53' 53.45"	Картометрический метод	5.00	–

3628	492040.00	1277798.79	053° 16' 14.92"	038° 53' 53.77"	Картометрический метод	5.00	–
3629	492043.77	1277799.33	053° 16' 15.04"	038° 53' 53.80"	Картометрический метод	5.00	–
3630	492055.35	1277785.99	053° 16' 15.42"	038° 53' 53.09"	Картометрический метод	5.00	–
3631	492084.18	1277760.81	053° 16' 16.36"	038° 53' 51.74"	Картометрический метод	5.00	–
3632	492098.83	1277747.48	053° 16' 16.83"	038° 53' 51.02"	Картометрический метод	5.00	–
3633	492109.49	1277728.48	053° 16' 17.18"	038° 53' 50.00"	Картометрический метод	5.00	–
3634	492116.23	1277709.63	053° 16' 17.40"	038° 53' 48.99"	Картометрический метод	5.00	–
3635	492119.06	1277686.20	053° 16' 17.50"	038° 53' 47.72"	Картометрический метод	5.00	–
3636	492111.01	1277658.06	053° 16' 17.24"	038° 53' 46.20"	Картометрический метод	5.00	–
3637	492104.82	1277650.86	053° 16' 17.05"	038° 53' 45.81"	Картометрический метод	5.00	–
3638	492092.57	1277640.29	053° 16' 16.65"	038° 53' 45.24"	Картометрический метод	5.00	–
3639	492080.85	1277630.12	053° 16' 16.27"	038° 53' 44.69"	Картометрический метод	5.00	–
3640	492057.51	1277610.64	053° 16' 15.52"	038° 53' 43.63"	Картометрический метод	5.00	–
3641	492045.39	1277605.39	053° 16' 15.13"	038° 53' 43.34"	Картометрический метод	5.00	–
3642	492035.29	1277605.25	053° 16' 14.80"	038° 53' 43.33"	Картометрический метод	5.00	–
3643	492024.24	1277602.96	053° 16' 14.45"	038° 53' 43.20"	Картометрический метод	5.00	–
3644	492015.87	1277587.23	053° 16' 14.18"	038° 53' 42.35"	Картометрический метод	5.00	–
3645	492016.21	1277567.03	053° 16' 14.19"	038° 53' 41.26"	Картометрический метод	5.00	–
3646	492017.15	1277554.23	053° 16' 14.23"	038° 53' 40.57"	Картометрический метод	5.00	–
3647	492023.95	1277527.77	053° 16' 14.45"	038° 53' 39.14"	Картометрический метод	5.00	–
3648	492029.54	1277513.43	053° 16' 14.64"	038° 53' 38.37"	Картометрический метод	5.00	–
3649	492053.91	1277461.58	053° 16' 15.43"	038° 53' 35.58"	Картометрический метод	5.00	–
3650	492062.94	1277430.54	053° 16' 15.73"	038° 53' 33.91"	Картометрический метод	5.00	–
3651	492070.68	1277416.53	053° 16' 15.98"	038° 53' 33.16"	Картометрический метод	5.00	–
3652	492092.70	1277379.36	053° 16' 16.70"	038° 53' 31.16"	Картометрический метод	5.00	–
3653	492105.43	1277363.81	053° 16' 17.12"	038° 53' 30.32"	Картометрический метод	5.00	–
3654	492143.27	1277339.70	053° 16' 18.35"	038° 53' 29.03"	Картометрический метод	5.00	–
3655	492163.91	1277328.62	053° 16' 19.02"	038° 53' 28.44"	Картометрический метод	5.00	–
3656	492178.32	1277313.67	053° 16' 19.49"	038° 53' 27.64"	Картометрический метод	5.00	–
3657	492189.63	1277293.60	053° 16' 19.85"	038° 53' 26.56"	Картометрический метод	5.00	–
3658	492196.09	1277267.61	053° 16' 20.07"	038° 53' 25.16"	Картометрический метод	5.00	–
3659	492197.31	1277248.35	053° 16' 20.11"	038° 53' 24.12"	Картометрический метод	5.00	–
3660	492194.48	1277233.80	053° 16' 20.02"	038° 53' 23.34"	Картометрический метод	5.00	–
3661	492183.70	1277225.32	053° 16' 19.68"	038° 53' 22.87"	Картометрический метод	5.00	–
3662	492171.99	1277217.91	053° 16' 19.30"	038° 53' 22.47"	Картометрический метод	5.00	–
3663	492167.81	1277209.97	053° 16' 19.16"	038° 53' 22.04"	Картометрический метод	5.00	–
3664	492163.00	1277194.12	053° 16' 19.01"	038° 53' 21.18"	Картометрический метод	5.00	–
3665	492156.09	1277187.07	053° 16' 18.79"	038° 53' 20.80"	Картометрический метод	5.00	–
3666	492150.84	1277178.05	053° 16' 18.62"	038° 53' 20.31"	Картометрический метод	5.00	–

					метод		
3667	492144.78	1277143.03	053° 16' 18.43"	038° 53' 18.42"	Картометрический метод	5.00	–
3668	492146.67	1277126.73	053° 16' 18.50"	038° 53' 17.54"	Картометрический метод	5.00	–
3669	492154.34	1277109.36	053° 16' 18.75"	038° 53' 16.61"	Картометрический метод	5.00	–
3670	492167.71	1277090.96	053° 16' 19.18"	038° 53' 15.62"	Картометрический метод	5.00	–
3671	492177.74	1277079.85	053° 16' 19.51"	038° 53' 15.02"	Картометрический метод	5.00	–
3672	492186.53	1277064.24	053° 16' 19.80"	038° 53' 14.18"	Картометрический метод	5.00	–
3673	492193.40	1277056.70	053° 16' 20.02"	038° 53' 13.78"	Картометрический метод	5.00	–
3674	492203.23	1277049.70	053° 16' 20.34"	038° 53' 13.40"	Картометрический метод	5.00	–
3675	492221.01	1277046.46	053° 16' 20.92"	038° 53' 13.23"	Картометрический метод	5.00	–
3676	492236.19	1277043.83	053° 16' 21.41"	038° 53' 13.10"	Картометрический метод	5.00	–
3677	492288.08	1277031.65	053° 16' 23.09"	038° 53' 12.46"	Картометрический метод	5.00	–
3678	492321.48	1277014.95	053° 16' 24.17"	038° 53' 11.56"	Картометрический метод	5.00	–
3679	492332.08	1277003.83	053° 16' 24.52"	038° 53' 10.97"	Картометрический метод	5.00	–
3680	492342.09	1276987.74	053° 16' 24.84"	038° 53' 10.10"	Картометрический метод	5.00	–
3681	492359.06	1276964.44	053° 16' 25.40"	038° 53' 08.85"	Картометрический метод	5.00	–
3682	492367.68	1276941.68	053° 16' 25.68"	038° 53' 07.62"	Картометрический метод	5.00	–
3683	492370.77	1276917.17	053° 16' 25.78"	038° 53' 06.30"	Картометрический метод	5.00	–
3684	492366.33	1276891.18	053° 16' 25.64"	038° 53' 04.90"	Картометрический метод	5.00	–
3685	492362.29	1276864.11	053° 16' 25.52"	038° 53' 03.44"	Картометрический метод	5.00	–
3686	492355.11	1276846.27	053° 16' 25.29"	038° 53' 02.47"	Картометрический метод	5.00	–
3687	492349.79	1276841.42	053° 16' 25.12"	038° 53' 02.21"	Картометрический метод	5.00	–
3688	492327.81	1276823.97	053° 16' 24.41"	038° 53' 01.26"	Картометрический метод	5.00	–
3689	492315.29	1276802.96	053° 16' 24.01"	038° 53' 00.12"	Картометрический метод	5.00	–
3690	492307.30	1276777.92	053° 16' 23.75"	038° 52' 58.77"	Картометрический метод	5.00	–
3691	492297.91	1276754.07	053° 16' 23.46"	038° 52' 57.48"	Картометрический метод	5.00	–
3692	492286.20	1276727.81	053° 16' 23.08"	038° 52' 56.06"	Картометрический метод	5.00	–
3693	492285.25	1276711.78	053° 16' 23.05"	038° 52' 55.19"	Картометрический метод	5.00	–
3694	492290.10	1276686.33	053° 16' 23.22"	038° 52' 53.82"	Картометрический метод	5.00	–
3695	492290.64	1276665.72	053° 16' 23.24"	038° 52' 52.71"	Картометрический метод	5.00	–
3696	492281.98	1276629.25	053° 16' 22.96"	038° 52' 50.74"	Картометрический метод	5.00	–
3697	492276.73	1276614.77	053° 16' 22.80"	038° 52' 49.96"	Картометрический метод	5.00	–
3698	492255.99	1276576.79	053° 16' 22.13"	038° 52' 47.90"	Картометрический метод	5.00	–
3699	492247.50	1276565.88	053° 16' 21.86"	038° 52' 47.31"	Картометрический метод	5.00	–
3700	492222.90	1276545.32	053° 16' 21.07"	038° 52' 46.19"	Картометрический метод	5.00	–
3701	492208.75	1276534.55	053° 16' 20.61"	038° 52' 45.61"	Картометрический метод	5.00	–
3702	492202.73	1276518.21	053° 16' 20.42"	038° 52' 44.72"	Картометрический метод	5.00	–
3703	492197.94	1276503.87	053° 16' 20.27"	038° 52' 43.95"	Картометрический метод	5.00	–
3704	492182.19	1276465.22	053° 16' 19.76"	038° 52' 41.86"	Картометрический метод	5.00	–

3705	492186.30	1276452.36	053° 16' 19.90"	038° 52' 41.17"	Картометрический метод	5.00	–
3706	492209.46	1276425.02	053° 16' 20.65"	038° 52' 39.70"	Картометрический метод	5.00	–
3707	492215.76	1276409.43	053° 16' 20.86"	038° 52' 38.86"	Картометрический метод	5.00	–
3708	492223.03	1276402.56	053° 16' 21.10"	038° 52' 38.49"	Картометрический метод	5.00	–
3709	492232.89	1276401.18	053° 16' 21.42"	038° 52' 38.42"	Картометрический метод	5.00	–
3710	492284.15	1276413.00	053° 16' 23.07"	038° 52' 39.07"	Картометрический метод	5.00	–
3711	492328.91	1276419.50	053° 16' 24.52"	038° 52' 39.44"	Картометрический метод	5.00	–
3712	492345.19	1276418.72	053° 16' 25.04"	038° 52' 39.40"	Картометрический метод	5.00	–
3713	492367.41	1276410.91	053° 16' 25.77"	038° 52' 38.98"	Картометрический метод	5.00	–
3714	492386.80	1276407.41	053° 16' 26.39"	038° 52' 38.80"	Картометрический метод	5.00	–
3715	492397.32	1276404.89	053° 16' 26.73"	038° 52' 38.67"	Картометрический метод	5.00	–
3716	492400.35	1276401.18	053° 16' 26.83"	038° 52' 38.47"	Картометрический метод	5.00	–
3717	492401.62	1276394.61	053° 16' 26.87"	038° 52' 38.11"	Картометрический метод	5.00	–
3718	492406.87	1276394.61	053° 16' 27.04"	038° 52' 38.12"	Картометрический метод	5.00	–
3719	492419.26	1276402.96	053° 16' 27.44"	038° 52' 38.57"	Картометрический метод	5.00	–
3720	492432.59	1276404.18	053° 16' 27.87"	038° 52' 38.64"	Картометрический метод	5.00	–
3721	492447.41	1276400.27	053° 16' 28.35"	038° 52' 38.43"	Картометрический метод	5.00	–
3722	492458.32	1276393.40	053° 16' 28.71"	038° 52' 38.07"	Картометрический метод	5.00	–
3723	492466.94	1276383.57	053° 16' 28.99"	038° 52' 37.54"	Картометрический метод	5.00	–
3724	492478.92	1276358.11	053° 16' 29.38"	038° 52' 36.17"	Картометрический метод	5.00	–
3725	492484.71	1276350.84	053° 16' 29.57"	038° 52' 35.78"	Картометрический метод	5.00	–
3726	492483.37	1276343.30	053° 16' 29.53"	038° 52' 35.37"	Картометрический метод	5.00	–
3727	492483.37	1276329.83	053° 16' 29.53"	038° 52' 34.64"	Картометрический метод	5.00	–
3728	492487.81	1276301.68	053° 16' 29.68"	038° 52' 33.12"	Картометрический метод	5.00	–
3729	492495.89	1276291.45	053° 16' 29.94"	038° 52' 32.57"	Картометрический метод	5.00	–
3730	492502.64	1276283.08	053° 16' 30.16"	038° 52' 32.13"	Картометрический метод	5.00	–
3731	492506.94	1276256.03	053° 16' 30.31"	038° 52' 30.67"	Картометрический метод	5.00	–
3732	492517.04	1276210.51	053° 16' 30.64"	038° 52' 28.21"	Картометрический метод	5.00	–
3733	492531.31	1276160.27	053° 16' 31.11"	038° 52' 25.51"	Картометрический метод	5.00	–
3734	492533.33	1276153.00	053° 16' 31.18"	038° 52' 25.11"	Картометрический метод	5.00	–
3735	492529.29	1276152.19	053° 16' 31.05"	038° 52' 25.07"	Картометрический метод	5.00	–
3736	492517.17	1276156.36	053° 16' 30.65"	038° 52' 25.29"	Картометрический метод	5.00	–
3737	492515.96	1276150.98	053° 16' 30.62"	038° 52' 25.00"	Картометрический метод	5.00	–
3738	492522.69	1276135.76	053° 16' 30.84"	038° 52' 24.18"	Картометрический метод	5.00	–
3739	492536.44	1276110.16	053° 16' 31.29"	038° 52' 22.80"	Картометрический метод	5.00	–
3740	492549.09	1276089.29	053° 16' 31.70"	038° 52' 21.68"	Картометрический метод	5.00	–
3741	492558.25	1276079.73	053° 16' 32.00"	038° 52' 21.17"	Картометрический метод	5.00	–
3742	492561.89	1276067.07	053° 16' 32.12"	038° 52' 20.49"	Картометрический метод	5.00	–
3743	492568.48	1276055.35	053° 16' 32.33"	038° 52' 19.86"	Картометрический метод	5.00	–

					метод		
3744	492581.95	1276040.27	053° 16' 32.77"	038° 52' 19.05"	Картометрический метод	5.00	–
3745	492588.82	1276038.25	053° 16' 32.99"	038° 52' 18.94"	Картометрический метод	5.00	–
3746	492593.67	1276043.77	053° 16' 33.15"	038° 52' 19.24"	Картометрический метод	5.00	–
3747	492596.37	1276045.38	053° 16' 33.24"	038° 52' 19.33"	Картометрический метод	5.00	–
3748	492603.23	1276034.61	053° 16' 33.46"	038° 52' 18.75"	Картометрический метод	5.00	–
3749	492610.51	1276025.32	053° 16' 33.70"	038° 52' 18.25"	Картометрический метод	5.00	–
3750	492622.90	1276004.44	053° 16' 34.10"	038° 52' 17.12"	Картометрический метод	5.00	–
3751	492625.73	1275996.50	053° 16' 34.19"	038° 52' 16.70"	Картометрический метод	5.00	–
3752	492626.26	1275983.17	053° 16' 34.21"	038° 52' 15.98"	Картометрический метод	5.00	–
3753	492629.09	1275977.10	053° 16' 34.31"	038° 52' 15.65"	Картометрический метод	5.00	–
3754	492626.53	1275965.25	053° 16' 34.23"	038° 52' 15.01"	Картометрический метод	5.00	–
3755	492616.84	1275960.54	053° 16' 33.91"	038° 52' 14.75"	Картометрический метод	5.00	–
3756	492610.77	1275951.25	053° 16' 33.72"	038° 52' 14.25"	Картометрический метод	5.00	–
3757	492613.87	1275935.76	053° 16' 33.82"	038° 52' 13.42"	Картометрический метод	5.00	–
3758	492621.69	1275919.60	053° 16' 34.08"	038° 52' 12.55"	Картометрический метод	5.00	–
3759	492632.86	1275903.57	053° 16' 34.44"	038° 52' 11.68"	Картометрический метод	5.00	–
3760	492639.87	1275901.29	053° 16' 34.67"	038° 52' 11.56"	Картометрический метод	5.00	–
3761	492649.56	1275902.90	053° 16' 34.98"	038° 52' 11.65"	Картометрический метод	5.00	–
3762	492655.22	1275900.88	053° 16' 35.16"	038° 52' 11.54"	Картометрический метод	5.00	–
3763	492661.82	1275890.65	053° 16' 35.38"	038° 52' 10.99"	Картометрический метод	5.00	–
3764	492666.13	1275877.45	053° 16' 35.52"	038° 52' 10.28"	Картометрический метод	5.00	–
3765	492666.80	1275860.21	053° 16' 35.55"	038° 52' 09.35"	Картометрический метод	5.00	–
3766	492657.37	1275843.38	053° 16' 35.24"	038° 52' 08.44"	Картометрический метод	5.00	–
3767	492645.25	1275834.22	053° 16' 34.85"	038° 52' 07.94"	Картометрический метод	5.00	–
3768	492629.90	1275826.95	053° 16' 34.36"	038° 52' 07.55"	Картометрический метод	5.00	–
3769	492608.76	1275820.75	053° 16' 33.68"	038° 52' 07.21"	Картометрический метод	5.00	–
3770	492588.69	1275819.54	053° 16' 33.03"	038° 52' 07.14"	Картометрический метод	5.00	–
3771	492573.47	1275815.10	053° 16' 32.54"	038° 52' 06.89"	Картометрический метод	5.00	–
3772	492557.85	1275806.06	053° 16' 32.03"	038° 52' 06.40"	Картометрический метод	5.00	–
3773	492528.75	1275780.47	053° 16' 31.10"	038° 52' 05.01"	Картометрический метод	5.00	–
3774	492517.98	1275750.30	053° 16' 30.75"	038° 52' 03.38"	Картометрический метод	5.00	–
3775	492504.51	1275713.13	053° 16' 30.32"	038° 52' 01.37"	Картометрический метод	5.00	–
3776	492504.51	1275693.47	053° 16' 30.33"	038° 52' 00.31"	Картометрический метод	5.00	–
3777	492524.85	1275662.22	053° 16' 30.99"	038° 51' 58.63"	Картометрический метод	5.00	–
3778	492533.88	1275624.94	053° 16' 31.29"	038° 51' 56.62"	Картометрический метод	5.00	–
3779	492540.21	1275606.09	053° 16' 31.50"	038° 51' 55.60"	Картометрический метод	5.00	–
3780	492545.73	1275589.99	053° 16' 31.68"	038° 51' 54.74"	Картометрический метод	5.00	–
3781	492551.65	1275572.53	053° 16' 31.87"	038° 51' 53.80"	Картометрический метод	5.00	–

3782	492548.82	1275560.81	053° 16' 31.78"	038° 51' 53.16"	Картометрический метод	5.00	–
3783	492546.94	1275545.05	053° 16' 31.72"	038° 51' 52.31"	Картометрический метод	5.00	–
3784	492553.27	1275531.45	053° 16' 31.93"	038° 51' 51.58"	Картометрический метод	5.00	–
3785	492564.98	1275525.79	053° 16' 32.31"	038° 51' 51.28"	Картометрический метод	5.00	–
3786	492571.85	1275520.13	053° 16' 32.53"	038° 51' 50.97"	Картометрический метод	5.00	–
3787	492575.89	1275511.65	053° 16' 32.67"	038° 51' 50.52"	Картометрический метод	5.00	–
3788	492583.51	1275475.93	053° 16' 32.92"	038° 51' 48.59"	Картометрический метод	5.00	–
3789	492590.85	1275458.56	053° 16' 33.16"	038° 51' 47.66"	Картометрический метод	5.00	–
3790	492609.83	1275425.16	053° 16' 33.78"	038° 51' 45.86"	Картометрический метод	5.00	–
3791	492620.20	1275412.84	053° 16' 34.12"	038° 51' 45.20"	Картометрический метод	5.00	–
3792	492640.27	1275390.08	053° 16' 34.77"	038° 51' 43.97"	Картометрический метод	5.00	–
3793	492648.62	1275370.51	053° 16' 35.04"	038° 51' 42.92"	Картометрический метод	5.00	–
3794	492649.97	1275347.47	053° 16' 35.09"	038° 51' 41.68"	Картометрический метод	5.00	–
3795	492658.45	1275331.18	053° 16' 35.37"	038° 51' 40.80"	Картометрический метод	5.00	–
3796	492668.89	1275315.06	053° 16' 35.71"	038° 51' 39.93"	Картометрический метод	5.00	–
3797	492679.06	1275285.93	053° 16' 36.04"	038° 51' 38.37"	Картометрический метод	5.00	–
3798	492690.23	1275268.74	053° 16' 36.41"	038° 51' 37.44"	Картометрический метод	5.00	–
3799	492698.45	1275253.87	053° 16' 36.68"	038° 51' 36.64"	Картометрический метод	5.00	–
3800	492713.13	1275242.29	053° 16' 37.15"	038° 51' 36.02"	Картометрический метод	5.00	–
3801	492728.89	1275238.25	053° 16' 37.66"	038° 51' 35.81"	Картометрический метод	5.00	–
3802	492760.40	1275235.07	053° 16' 38.68"	038° 51' 35.64"	Картометрический метод	5.00	–
3803	492768.07	1275232.78	053° 16' 38.93"	038° 51' 35.52"	Картометрический метод	5.00	–
3804	492772.25	1275230.36	053° 16' 39.07"	038° 51' 35.39"	Картометрический метод	5.00	–
3805	492774.00	1275226.05	053° 16' 39.12"	038° 51' 35.16"	Картометрический метод	5.00	–
3806	492771.98	1275224.03	053° 16' 39.06"	038° 51' 35.05"	Картометрический метод	5.00	–
3807	492766.32	1275225.10	053° 16' 38.88"	038° 51' 35.11"	Картометрический метод	5.00	–
3808	492758.78	1275228.07	053° 16' 38.63"	038° 51' 35.27"	Картометрический метод	5.00	–
3809	492751.91	1275227.66	053° 16' 38.41"	038° 51' 35.24"	Картометрический метод	5.00	–
3810	492746.93	1275222.95	053° 16' 38.25"	038° 51' 34.99"	Картометрический метод	5.00	–
3811	492745.99	1275217.29	053° 16' 38.22"	038° 51' 34.68"	Картометрический метод	5.00	–
3812	492777.90	1275174.33	053° 16' 39.26"	038° 51' 32.37"	Картометрический метод	5.00	–
3813	492792.85	1275159.52	053° 16' 39.74"	038° 51' 31.58"	Картометрический метод	5.00	–
3814	492803.89	1275135.55	053° 16' 40.11"	038° 51' 30.29"	Картометрический метод	5.00	–
3815	492813.79	1275123.15	053° 16' 40.43"	038° 51' 29.62"	Картометрический метод	5.00	–
3816	492823.40	1275114.99	053° 16' 40.74"	038° 51' 29.18"	Картометрический метод	5.00	–
3817	492827.01	1275118.17	053° 16' 40.86"	038° 51' 29.35"	Картометрический метод	5.00	–
3818	492834.33	1275111.44	053° 16' 41.09"	038° 51' 28.99"	Картометрический метод	5.00	–
3819	492839.18	1275111.85	053° 16' 41.25"	038° 51' 29.02"	Картометрический метод	5.00	–
3820	492852.24	1275127.06	053° 16' 41.67"	038° 51' 29.84"	Картометрический метод	5.00	–

					метод		
3821	492878.10	1275149.82	053° 16' 42.50"	038° 51' 31.08"	Картометрический метод	5.00	–
3822	492916.21	1275180.53	053° 16' 43.73"	038° 51' 32.74"	Картометрический метод	5.00	–
3823	492950.03	1275194.88	053° 16' 44.82"	038° 51' 33.53"	Картометрический метод	5.00	–
3824	492984.78	1275190.57	053° 16' 45.95"	038° 51' 33.31"	Картометрический метод	5.00	–
3825	493009.02	1275189.76	053° 16' 46.73"	038° 51' 33.27"	Картометрический метод	5.00	–
3826	493019.53	1275185.99	053° 16' 47.07"	038° 51' 33.07"	Картометрический метод	5.00	–
3827	493020.61	1275176.84	053° 16' 47.11"	038° 51' 32.57"	Картометрический метод	5.00	–
3828	493007.25	1275158.85	053° 16' 46.68"	038° 51' 31.60"	Картометрический метод	5.00	–
3829	493013.04	1275139.18	053° 16' 46.87"	038° 51' 30.54"	Картометрический метод	5.00	–
3830	493030.01	1275127.87	053° 16' 47.42"	038° 51' 29.93"	Картометрический метод	5.00	–
3831	493039.70	1275116.29	053° 16' 47.74"	038° 51' 29.31"	Картометрический метод	5.00	–
3832	493064.08	1275075.62	053° 16' 48.53"	038° 51' 27.12"	Картометрический метод	5.00	–
3833	493075.39	1275051.51	053° 16' 48.90"	038° 51' 25.83"	Картометрический метод	5.00	–
3834	493095.32	1275024.04	053° 16' 49.55"	038° 51' 24.35"	Картометрический метод	5.00	–
3835	493132.49	1274985.26	053° 16' 50.76"	038° 51' 22.27"	Картометрический метод	5.00	–
3836	493166.43	1274948.63	053° 16' 51.86"	038° 51' 20.30"	Картометрический метод	5.00	–
3837	493182.05	1274932.60	053° 16' 52.37"	038° 51' 19.44"	Картометрический метод	5.00	–
3838	493196.86	1274923.04	053° 16' 52.85"	038° 51' 18.93"	Картометрический метод	5.00	–
3839	493216.70	1274901.55	053° 16' 53.50"	038° 51' 17.77"	Картометрический метод	5.00	–
3840	493235.82	1274878.38	053° 16' 54.12"	038° 51' 16.53"	Картометрический метод	5.00	–
3841	493249.02	1274865.19	053° 16' 54.55"	038° 51' 15.82"	Картометрический метод	5.00	–
3842	493263.53	1274844.93	053° 16' 55.02"	038° 51' 14.73"	Картометрический метод	5.00	–
3843	493272.68	1274829.44	053° 16' 55.32"	038° 51' 13.90"	Картометрический метод	5.00	–
3844	493303.93	1274803.45	053° 16' 56.34"	038° 51' 12.50"	Картометрический метод	5.00	–
3845	493340.69	1274781.50	053° 16' 57.53"	038° 51' 11.33"	Картометрический метод	5.00	–
3846	493368.97	1274772.07	053° 16' 58.45"	038° 51' 10.83"	Картометрический метод	5.00	–
3847	493417.99	1274741.10	053° 17' 00.04"	038° 51' 09.17"	Картометрический метод	5.00	–
3848	493455.57	1274723.32	053° 17' 01.25"	038° 51' 08.22"	Картометрический метод	5.00	–
3849	493504.85	1274697.33	053° 17' 02.85"	038° 51' 06.83"	Картометрический метод	5.00	–
3850	493613.67	1274668.51	053° 17' 06.38"	038° 51' 05.31"	Картометрический метод	5.00	–
3851	493671.44	1274667.43	053° 17' 08.25"	038° 51' 05.26"	Картометрический метод	5.00	–
3852	493688.55	1274672.96	053° 17' 08.80"	038° 51' 05.57"	Картометрический метод	5.00	–
3853	493753.19	1274720.63	053° 17' 10.88"	038° 51' 08.16"	Картометрический метод	5.00	–
3854	493763.83	1274724.40	053° 17' 11.23"	038° 51' 08.36"	Картометрический метод	5.00	–
3855	493777.70	1274724.40	053° 17' 11.67"	038° 51' 08.37"	Картометрический метод	5.00	–
3856	493824.43	1274703.39	053° 17' 13.19"	038° 51' 07.25"	Картометрический метод	5.00	–
3857	493838.84	1274700.56	053° 17' 13.66"	038° 51' 07.10"	Картометрический метод	5.00	–
3858	493860.92	1274687.90	053° 17' 14.37"	038° 51' 06.42"	Картометрический метод	5.00	–



3859	493876.81	1274669.05	053° 17' 14.89"	038° 51' 05.41"	Картометрический метод	5.00	–
3860	493888.53	1274646.16	053° 17' 15.27"	038° 51' 04.17"	Картометрический метод	5.00	–
3861	493898.77	1274624.88	053° 17' 15.61"	038° 51' 03.03"	Картометрический метод	5.00	–
3862	493902.40	1274595.12	053° 17' 15.73"	038° 51' 01.42"	Картометрический метод	5.00	–
3863	493909.14	1274585.42	053° 17' 15.95"	038° 51' 00.90"	Картометрический метод	5.00	–
3864	493914.12	1274570.20	053° 17' 16.11"	038° 51' 00.08"	Картометрический метод	5.00	–
3865	493923.28	1274501.12	053° 17' 16.42"	038° 50' 56.36"	Картометрический метод	5.00	–
3866	493923.14	1274481.32	053° 17' 16.42"	038° 50' 55.29"	Картометрический метод	5.00	–
3867	493919.51	1274470.01	053° 17' 16.30"	038° 50' 54.68"	Картометрический метод	5.00	–
3868	493906.17	1274442.53	053° 17' 15.88"	038° 50' 53.19"	Картометрический метод	5.00	–
3869	493872.37	1274400.65	053° 17' 14.79"	038° 50' 50.92"	Картометрический метод	5.00	–
3870	493860.65	1274379.37	053° 17' 14.42"	038° 50' 49.77"	Картометрический метод	5.00	–
3871	493844.90	1274339.92	053° 17' 13.91"	038° 50' 47.63"	Картометрический метод	5.00	–
3872	493814.87	1274272.45	053° 17' 12.95"	038° 50' 43.98"	Картометрический метод	5.00	–
3873	493811.10	1274239.99	053° 17' 12.83"	038° 50' 42.23"	Картометрический метод	5.00	–
3874	493799.65	1274226.25	053° 17' 12.47"	038° 50' 41.48"	Картометрический метод	5.00	–
3875	493801.40	1274202.96	053° 17' 12.53"	038° 50' 40.23"	Картометрический метод	5.00	–
3876	493815.41	1274192.99	053° 17' 12.98"	038° 50' 39.69"	Картометрический метод	5.00	–
3877	493850.02	1274187.74	053° 17' 14.10"	038° 50' 39.42"	Картометрический метод	5.00	–
3878	493964.75	1274177.37	053° 17' 17.82"	038° 50' 38.89"	Картометрический метод	5.00	–
3879	493990.21	1274174.41	053° 17' 18.64"	038° 50' 38.74"	Картометрический метод	5.00	–
3880	494016.33	1274172.39	053° 17' 19.48"	038° 50' 38.64"	Картометрический метод	5.00	–
3881	494083.54	1274163.50	053° 17' 21.66"	038° 50' 38.17"	Картометрический метод	5.00	–
3882	494170.53	1274168.75	053° 17' 24.47"	038° 50' 38.48"	Картометрический метод	5.00	–
3883	494224.40	1274174.00	053° 17' 26.21"	038° 50' 38.78"	Картометрический метод	5.00	–
3884	494261.97	1274172.52	053° 17' 27.43"	038° 50' 38.71"	Картометрический метод	5.00	–
3885	494302.78	1274163.90	053° 17' 28.75"	038° 50' 38.26"	Картометрический метод	5.00	–
3886	494343.72	1274148.14	053° 17' 30.08"	038° 50' 37.42"	Картометрический метод	5.00	–
3887	494401.08	1274117.98	053° 17' 31.94"	038° 50' 35.80"	Картометрический метод	5.00	–
3888	494407.27	1274121.21	053° 17' 32.14"	038° 50' 35.98"	Картометрический метод	5.00	–
3889	494407.27	1274129.29	053° 17' 32.14"	038° 50' 36.42"	Картометрический метод	5.00	–
3890	494408.08	1274138.18	053° 17' 32.16"	038° 50' 36.90"	Картометрический метод	5.00	–
3891	494418.59	1274164.58	053° 17' 32.50"	038° 50' 38.32"	Картометрический метод	5.00	–
3892	494446.33	1274199.33	053° 17' 33.39"	038° 50' 40.21"	Картометрический метод	5.00	–
3893	494448.48	1274219.53	053° 17' 33.46"	038° 50' 41.30"	Картометрический метод	5.00	–
3894	494451.99	1274224.38	053° 17' 33.57"	038° 50' 41.56"	Картометрический метод	5.00	–
3895	494457.64	1274218.99	053° 17' 33.75"	038° 50' 41.27"	Картометрический метод	5.00	–
3896	494459.26	1274202.02	053° 17' 33.81"	038° 50' 40.36"	Картометрический метод	5.00	–
3897	494438.25	1274147.88	053° 17' 33.14"	038° 50' 37.43"	Картометрический метод	5.00	–

					метод		
3898	494427.47	1274108.01	053° 17' 32.79"	038° 50' 35.27"	Картометрический метод	5.00	–
3899	494425.46	1274087.54	053° 17' 32.73"	038° 50' 34.17"	Картометрический метод	5.00	–
3900	494454.15	1274051.18	053° 17' 33.67"	038° 50' 32.21"	Картометрический метод	5.00	–
3901	494457.11	1274037.04	053° 17' 33.76"	038° 50' 31.45"	Картометрический метод	5.00	–
3902	494446.34	1274012.26	053° 17' 33.42"	038° 50' 30.11"	Картометрический метод	5.00	–
3903	494460.07	1273971.59	053° 17' 33.87"	038° 50' 27.92"	Картометрический метод	5.00	–
3904	494578.45	1273661.03	053° 17' 37.75"	038° 50' 11.18"	Картометрический метод	5.00	–
3905	494602.15	1273611.89	053° 17' 38.52"	038° 50' 08.54"	Картометрический метод	5.00	–
3906	494642.69	1273589.26	053° 17' 39.84"	038° 50' 07.32"	Картометрический метод	5.00	–
3907	494673.26	1273572.16	053° 17' 40.83"	038° 50' 06.41"	Картометрический метод	5.00	–
3908	494762.68	1273520.18	053° 17' 43.73"	038° 50' 03.63"	Картометрический метод	5.00	–
3909	494863.14	1273441.80	053° 17' 46.99"	038° 49' 59.42"	Картометрический метод	5.00	–
3910	494897.48	1273414.46	053° 17' 48.11"	038° 49' 57.95"	Картометрический метод	5.00	–
3911	494937.88	1273387.26	053° 17' 49.42"	038° 49' 56.50"	Картометрический метод	5.00	–
3912	494984.61	1273357.49	053° 17' 50.94"	038° 49' 54.90"	Картометрический метод	5.00	–
3913	495046.29	1273311.84	053° 17' 52.94"	038° 49' 52.45"	Картометрический метод	5.00	–
3914	495069.36	1273274.88	053° 17' 53.69"	038° 49' 50.46"	Картометрический метод	5.00	–
3915	495090.37	1273258.18	053° 17' 54.37"	038° 49' 49.57"	Картометрический метод	5.00	–
3916	495103.03	1273219.39	053° 17' 54.79"	038° 49' 47.48"	Картометрический метод	5.00	–
3917	495111.92	1273212.93	053° 17' 55.08"	038° 49' 47.13"	Картометрический метод	5.00	–
3918	495129.52	1273211.38	053° 17' 55.65"	038° 49' 47.05"	Картометрический метод	5.00	–
3919	495151.47	1273200.47	053° 17' 56.36"	038° 49' 46.47"	Картометрический метод	5.00	–
3920	495211.40	1273165.05	053° 17' 58.30"	038° 49' 44.57"	Картометрический метод	5.00	–
3921	495234.97	1273151.18	053° 17' 59.07"	038° 49' 43.83"	Картометрический метод	5.00	–
3922	495267.42	1273130.98	053° 18' 00.12"	038° 49' 42.75"	Картометрический метод	5.00	–
3923	495309.44	1273094.08	053° 18' 01.48"	038° 49' 40.76"	Картометрический метод	5.00	–
3924	495359.00	1273035.36	053° 18' 03.10"	038° 49' 37.61"	Картометрический метод	5.00	–
3925	495390.96	1272988.67	053° 18' 04.14"	038° 49' 35.09"	Картометрический метод	5.00	–
3926	495404.92	1272969.24	053° 18' 04.59"	038° 49' 34.05"	Картометрический метод	5.00	–
3927	495472.32	1272902.90	053° 18' 06.78"	038° 49' 30.48"	Картометрический метод	5.00	–
3928	495482.83	1272901.82	053° 18' 07.12"	038° 49' 30.43"	Картометрический метод	5.00	–
3929	495515.69	1272931.18	053° 18' 08.18"	038° 49' 32.02"	Картометрический метод	5.00	–
3930	495533.26	1272932.34	053° 18' 08.75"	038° 49' 32.09"	Картометрический метод	5.00	–
3931	495563.70	1272930.05	053° 18' 09.73"	038° 49' 31.97"	Картометрический метод	5.00	–
3932	495605.31	1272920.49	053° 18' 11.08"	038° 49' 31.47"	Картометрический метод	5.00	–
3933	495622.68	1272912.14	053° 18' 11.65"	038° 49' 31.02"	Картометрический метод	5.00	–
3934	495647.19	1272895.84	053° 18' 12.44"	038° 49' 30.15"	Картометрический метод	5.00	–
3935	495673.86	1272887.22	053° 18' 13.30"	038° 49' 29.69"	Картометрический метод	5.00	–

3936	495722.74	1272862.31	053° 18' 14.89"	038° 49' 28.36"	Картометрический метод	5.00	–
3937	495777.02	1272827.30	053° 18' 16.65"	038° 49' 26.48"	Картометрический метод	5.00	–
3938	495802.20	1272805.61	053° 18' 17.47"	038° 49' 25.31"	Картометрический метод	5.00	–
3939	495810.55	1272784.61	053° 18' 17.74"	038° 49' 24.18"	Картометрический метод	5.00	–
3940	495807.86	1272744.61	053° 18' 17.66"	038° 49' 22.02"	Картометрический метод	5.00	–
3941	495789.00	1272665.29	053° 18' 17.06"	038° 49' 17.73"	Картометрический метод	5.00	–
3942	495769.88	1272603.61	053° 18' 16.45"	038° 49' 14.40"	Картометрический метод	5.00	–
3943	495768.26	1272580.04	053° 18' 16.41"	038° 49' 13.12"	Картометрический метод	5.00	–
3944	495769.34	1272557.82	053° 18' 16.44"	038° 49' 11.92"	Картометрический метод	5.00	–
3945	495793.31	1272379.38	053° 18' 17.25"	038° 49' 02.29"	Картометрический метод	5.00	–
3946	495791.69	1272345.80	053° 18' 17.20"	038° 49' 00.48"	Картометрический метод	5.00	–
3947	495802.20	1272290.50	053° 18' 17.55"	038° 48' 57.50"	Картометрический метод	5.00	–
3948	495829.40	1272246.33	053° 18' 18.43"	038° 48' 55.12"	Картометрический метод	5.00	–
3949	495848.12	1272228.82	053° 18' 19.04"	038° 48' 54.18"	Картометрический метод	5.00	–
3950	495866.57	1272220.07	053° 18' 19.64"	038° 48' 53.71"	Картометрический метод	5.00	–
3951	495872.50	1272213.06	053° 18' 19.83"	038° 48' 53.33"	Картометрический метод	5.00	–
3952	495876.13	1272202.16	053° 18' 19.95"	038° 48' 52.75"	Картометрический метод	5.00	–
3953	495947.64	1272153.27	053° 18' 22.27"	038° 48' 50.12"	Картометрический метод	5.00	–
3954	495991.68	1272135.09	053° 18' 23.70"	038° 48' 49.15"	Картометрический метод	5.00	–
3955	496036.80	1272132.80	053° 18' 25.16"	038° 48' 49.04"	Картометрический метод	5.00	–
3956	496051.88	1272130.91	053° 18' 25.65"	038° 48' 48.94"	Картометрический метод	5.00	–
3957	496114.90	1272112.06	053° 18' 27.69"	038° 48' 47.94"	Картометрический метод	5.00	–
3958	496141.84	1272098.46	053° 18' 28.56"	038° 48' 47.21"	Картометрический метод	5.00	–
3959	496202.17	1272084.18	053° 18' 30.52"	038° 48' 46.46"	Картометрический метод	5.00	–
3960	496232.34	1272074.89	053° 18' 31.49"	038° 48' 45.96"	Картометрический метод	5.00	–
3961	496267.08	1272067.08	053° 18' 32.62"	038° 48' 45.55"	Картометрический метод	5.00	–
3962	496293.75	1272063.31	053° 18' 33.48"	038° 48' 45.35"	Картометрический метод	5.00	–
3963	496338.46	1272038.53	053° 18' 34.93"	038° 48' 44.02"	Картометрический метод	5.00	–
3964	496386.00	1272016.85	053° 18' 36.47"	038° 48' 42.86"	Картометрический метод	5.00	–
3965	496423.43	1272003.38	053° 18' 37.68"	038° 48' 42.15"	Картометрический метод	5.00	–
3966	496436.09	1271997.86	053° 18' 38.09"	038° 48' 41.85"	Картометрический метод	5.00	–
3967	496465.59	1271981.70	053° 18' 39.05"	038° 48' 40.99"	Картометрический метод	5.00	–
3968	496482.35	1271970.45	053° 18' 39.60"	038° 48' 40.38"	Картометрический метод	5.00	–
3969	496516.90	1271963.92	053° 18' 40.71"	038° 48' 40.04"	Картометрический метод	5.00	–
3970	496557.84	1271957.06	053° 18' 42.04"	038° 48' 39.68"	Картометрический метод	5.00	–
3971	496583.56	1271946.95	053° 18' 42.87"	038° 48' 39.14"	Картометрический метод	5.00	–
3972	496617.63	1271936.18	053° 18' 43.98"	038° 48' 38.57"	Картометрический метод	5.00	–
3973	496632.71	1271937.39	053° 18' 44.46"	038° 48' 38.63"	Картометрический метод	5.00	–
3974	496653.12	1271937.53	053° 18' 45.12"	038° 48' 38.65"	Картометрический метод	5.00	–

					метод		
3975	496662.27	1271935.71	053° 18' 45.42"	038° 48' 38.55"	Картометрический метод	5.00	–
3976	496666.25	1271933.29	053° 18' 45.55"	038° 48' 38.42"	Картометрический метод	5.00	–
3977	496672.98	1271924.80	053° 18' 45.77"	038° 48' 37.96"	Картометрический метод	5.00	–
3978	496678.10	1271914.90	053° 18' 45.94"	038° 48' 37.43"	Картометрический метод	5.00	–
3979	496682.61	1271899.89	053° 18' 46.08"	038° 48' 36.62"	Картометрический метод	5.00	–
3980	496694.66	1271828.98	053° 18' 46.48"	038° 48' 32.79"	Картометрический метод	5.00	–
3981	496696.82	1271811.07	053° 18' 46.56"	038° 48' 31.83"	Картометрический метод	5.00	–
3982	496698.23	1271771.21	053° 18' 46.61"	038° 48' 29.67"	Картометрический метод	5.00	–
3983	496702.61	1271757.61	053° 18' 46.75"	038° 48' 28.94"	Картометрический метод	5.00	–
3984	496718.36	1271739.36	053° 18' 47.26"	038° 48' 27.96"	Картометрический метод	5.00	–
3985	496723.88	1271730.00	053° 18' 47.44"	038° 48' 27.46"	Картометрический метод	5.00	–
3986	496729.00	1271717.54	053° 18' 47.61"	038° 48' 26.78"	Картометрический метод	5.00	–
3987	496741.46	1271646.17	053° 18' 48.02"	038° 48' 22.93"	Картометрический метод	5.00	–
3988	496744.42	1271625.02	053° 18' 48.12"	038° 48' 21.79"	Картометрический метод	5.00	–
3989	496742.49	1271609.16	053° 18' 48.06"	038° 48' 20.93"	Картометрический метод	5.00	–
3990	496736.84	1271600.27	053° 18' 47.88"	038° 48' 20.45"	Картометрический метод	5.00	–
3991	496729.97	1271590.84	053° 18' 47.66"	038° 48' 19.94"	Картометрический метод	5.00	–
3992	496728.62	1271582.76	053° 18' 47.62"	038° 48' 19.50"	Картометрический метод	5.00	–
3993	496725.12	1271571.58	053° 18' 47.51"	038° 48' 18.90"	Картометрический метод	5.00	–
3994	496727.95	1271561.75	053° 18' 47.60"	038° 48' 18.37"	Картометрический метод	5.00	–
3995	496732.17	1271546.38	053° 18' 47.74"	038° 48' 17.54"	Картометрический метод	5.00	–
3996	496745.97	1271476.28	053° 18' 48.19"	038° 48' 13.76"	Картометрический метод	5.00	–
3997	496745.57	1271468.13	053° 18' 48.18"	038° 48' 13.32"	Картометрический метод	5.00	–
3998	496747.32	1271459.58	053° 18' 48.24"	038° 48' 12.85"	Картометрический метод	5.00	–
3999	496752.43	1271452.58	053° 18' 48.41"	038° 48' 12.48"	Картометрический метод	5.00	–
4000	496761.19	1271450.69	053° 18' 48.69"	038° 48' 12.38"	Картометрический метод	5.00	–
4001	496783.81	1271424.70	053° 18' 49.43"	038° 48' 10.98"	Картометрический метод	5.00	–
4002	496794.05	1271409.22	053° 18' 49.76"	038° 48' 10.15"	Картометрический метод	5.00	–
4003	496801.72	1271391.84	053° 18' 50.01"	038° 48' 09.21"	Картометрический метод	5.00	–
4004	496818.02	1271371.78	053° 18' 50.54"	038° 48' 08.13"	Картометрический метод	5.00	–
4005	496823.94	1271362.35	053° 18' 50.73"	038° 48' 07.62"	Картометрический метод	5.00	–
4006	496848.99	1271330.43	053° 18' 51.55"	038° 48' 05.90"	Картометрический метод	5.00	–
4007	496876.87	1271303.23	053° 18' 52.45"	038° 48' 04.44"	Картометрический метод	5.00	–
4008	496880.10	1271296.63	053° 18' 52.56"	038° 48' 04.09"	Картометрический метод	5.00	–
4009	496881.72	1271288.42	053° 18' 52.61"	038° 48' 03.64"	Картометрический метод	5.00	–
4010	496892.63	1271272.66	053° 18' 52.97"	038° 48' 02.79"	Картометрический метод	5.00	–
4011	496909.33	1271260.00	053° 18' 53.51"	038° 48' 02.11"	Картометрический метод	5.00	–
4012	496930.87	1271250.71	053° 18' 54.21"	038° 48' 01.62"	Картометрический метод	5.00	–

4013	496952.42	1271244.38	053° 18' 54.91"	038° 48' 01.28"	Картометрический метод	5.00	–
4014	496965.62	1271237.38	053° 18' 55.33"	038° 48' 00.91"	Картометрический метод	5.00	–
4015	496972.76	1271236.84	053° 18' 55.57"	038° 48' 00.88"	Картометрический метод	5.00	–
4016	496994.69	1271242.77	053° 18' 56.27"	038° 48' 01.20"	Картометрический метод	5.00	–
4017	497008.22	1271250.77	053° 18' 56.71"	038° 48' 01.64"	Картометрический метод	5.00	–
4018	497021.14	1271263.97	053° 18' 57.13"	038° 48' 02.36"	Картометрический метод	5.00	–
4019	497031.07	1271268.62	053° 18' 57.45"	038° 48' 02.61"	Картометрический метод	5.00	–
4020	497054.64	1271271.45	053° 18' 58.21"	038° 48' 02.77"	Картометрический метод	5.00	–
4021	497095.17	1271281.28	053° 18' 59.52"	038° 48' 03.31"	Картометрический метод	5.00	–
4022	497134.90	1271286.53	053° 19' 00.80"	038° 48' 03.60"	Картометрический метод	5.00	–
4023	497174.36	1271292.32	053° 19' 02.08"	038° 48' 03.92"	Картометрический метод	5.00	–
4024	497187.56	1271295.69	053° 19' 02.50"	038° 48' 04.11"	Картометрический метод	5.00	–
4025	497194.15	1271298.11	053° 19' 02.72"	038° 48' 04.24"	Картометрический метод	5.00	–
4026	497208.70	1271306.06	053° 19' 03.19"	038° 48' 04.67"	Картометрический метод	5.00	–
4027	497221.36	1271309.42	053° 19' 03.60"	038° 48' 04.86"	Картометрический метод	5.00	–
4028	497235.63	1271313.06	053° 19' 04.06"	038° 48' 05.06"	Картометрический метод	5.00	–
4029	497267.28	1271321.54	053° 19' 05.08"	038° 48' 05.52"	Картометрический метод	5.00	–
4030	497274.15	1271322.89	053° 19' 05.30"	038° 48' 05.60"	Картометрический метод	5.00	–
4031	497286.27	1271323.30	053° 19' 05.69"	038° 48' 05.62"	Картометрический метод	5.00	–
4032	497309.70	1271318.04	053° 19' 06.45"	038° 48' 05.35"	Картометрический метод	5.00	–
4033	497321.48	1271311.52	053° 19' 06.83"	038° 48' 05.00"	Картометрический метод	5.00	–
4034	497325.93	1271307.07	053° 19' 06.98"	038° 48' 04.76"	Картометрический метод	5.00	–
4035	497327.14	1271300.61	053° 19' 07.02"	038° 48' 04.41"	Картометрический метод	5.00	–
4036	497323.91	1271298.18	053° 19' 06.92"	038° 48' 04.28"	Картометрический метод	5.00	–
4037	497314.48	1271300.20	053° 19' 06.61"	038° 48' 04.38"	Картометрический метод	5.00	–
4038	497312.46	1271297.51	053° 19' 06.54"	038° 48' 04.24"	Картометрический метод	5.00	–
4039	497316.90	1271289.43	053° 19' 06.69"	038° 48' 03.80"	Картометрический метод	5.00	–
4040	497327.95	1271289.83	053° 19' 07.05"	038° 48' 03.83"	Картометрический метод	5.00	–
4041	497338.79	1271288.69	053° 19' 07.40"	038° 48' 03.77"	Картометрический метод	5.00	–
4042	497344.45	1271284.24	053° 19' 07.58"	038° 48' 03.53"	Картометрический метод	5.00	–
4043	497351.99	1271273.87	053° 19' 07.83"	038° 48' 02.97"	Картометрический метод	5.00	–
4044	497375.15	1271226.33	053° 19' 08.58"	038° 48' 00.41"	Картометрический метод	5.00	–
4045	497380.54	1271214.48	053° 19' 08.76"	038° 47' 59.77"	Картометрический метод	5.00	–
4046	497386.87	1271202.23	053° 19' 08.97"	038° 47' 59.11"	Картометрический метод	5.00	–
4047	497390.91	1271185.53	053° 19' 09.10"	038° 47' 58.21"	Картометрический метод	5.00	–
4048	497396.70	1271181.22	053° 19' 09.29"	038° 47' 57.97"	Картометрический метод	5.00	–
4049	497403.70	1271175.70	053° 19' 09.51"	038° 47' 57.68"	Картометрический метод	5.00	–
4050	497408.95	1271168.69	053° 19' 09.68"	038° 47' 57.30"	Картометрический метод	5.00	–
4051	497415.82	1271156.17	053° 19' 09.91"	038° 47' 56.63"	Картометрический метод	5.00	–

					метод		
4052	497419.19	1271147.69	053° 19' 10.02"	038° 47' 56.17"	Картометрический метод	5.00	–
4053	497419.46	1271140.68	053° 19' 10.03"	038° 47' 55.79"	Картометрический метод	5.00	–
4054	497443.83	1271096.91	053° 19' 10.82"	038° 47' 53.43"	Картометрический метод	5.00	–
4055	497447.33	1271087.76	053° 19' 10.94"	038° 47' 52.94"	Картометрический метод	5.00	–
4056	497447.60	1271078.73	053° 19' 10.95"	038° 47' 52.45"	Картометрический метод	5.00	–
4057	497445.58	1271070.52	053° 19' 10.88"	038° 47' 52.01"	Картометрический метод	5.00	–
4058	497440.33	1271056.38	053° 19' 10.72"	038° 47' 51.24"	Картометрический метод	5.00	–
4059	497439.66	1271033.35	053° 19' 10.70"	038° 47' 50.00"	Картометрический метод	5.00	–
4060	497444.37	1271025.40	053° 19' 10.85"	038° 47' 49.57"	Картометрический метод	5.00	–
4061	497454.20	1271016.25	053° 19' 11.17"	038° 47' 49.08"	Картометрический метод	5.00	–
4062	497460.47	1270998.25	053° 19' 11.38"	038° 47' 48.11"	Картометрический метод	5.00	–
4063	497459.66	1270987.34	053° 19' 11.35"	038° 47' 47.52"	Картометрический метод	5.00	–
4064	497461.95	1270979.26	053° 19' 11.43"	038° 47' 47.08"	Картометрический метод	5.00	–
4065	497470.98	1270967.81	053° 19' 11.72"	038° 47' 46.46"	Картометрический метод	5.00	–
4066	497478.25	1270943.70	053° 19' 11.96"	038° 47' 45.16"	Картометрический метод	5.00	–
4067	497475.02	1270932.66	053° 19' 11.86"	038° 47' 44.57"	Картометрический метод	5.00	–
4068	497474.13	1270918.88	053° 19' 11.83"	038° 47' 43.82"	Картометрический метод	5.00	–
4069	497482.69	1270873.00	053° 19' 12.11"	038° 47' 41.34"	Картометрический метод	5.00	–
4070	497487.54	1270856.70	053° 19' 12.27"	038° 47' 40.47"	Картометрический метод	5.00	–
4071	497500.47	1270849.56	053° 19' 12.69"	038° 47' 40.08"	Картометрический метод	5.00	–
4072	497512.05	1270844.85	053° 19' 13.07"	038° 47' 39.83"	Картометрический метод	5.00	–
4073	497517.31	1270838.65	053° 19' 13.24"	038° 47' 39.50"	Картометрический метод	5.00	–
4074	497520.81	1270829.36	053° 19' 13.35"	038° 47' 39.00"	Картометрический метод	5.00	–
4075	497522.96	1270803.10	053° 19' 13.42"	038° 47' 37.58"	Картометрический метод	5.00	–
4076	497528.22	1270796.77	053° 19' 13.60"	038° 47' 37.24"	Картометрический метод	5.00	–
4077	497532.58	1270786.50	053° 19' 13.74"	038° 47' 36.68"	Картометрический метод	5.00	–
4078	497534.87	1270773.30	053° 19' 13.81"	038° 47' 35.97"	Картометрический метод	5.00	–
4079	497534.20	1270760.51	053° 19' 13.79"	038° 47' 35.28"	Картометрический метод	5.00	–
4080	497532.58	1270744.35	053° 19' 13.74"	038° 47' 34.41"	Картометрический метод	5.00	–
4081	497529.21	1270734.38	053° 19' 13.64"	038° 47' 33.87"	Картометрический метод	5.00	–
4082	497488.81	1270680.85	053° 19' 12.34"	038° 47' 30.97"	Картометрический метод	5.00	–
4083	497472.73	1270662.22	053° 19' 11.82"	038° 47' 29.96"	Картометрический метод	5.00	–
4084	497467.74	1270652.53	053° 19' 11.66"	038° 47' 29.43"	Картометрический метод	5.00	–
4085	497469.90	1270641.21	053° 19' 11.73"	038° 47' 28.82"	Картометрический метод	5.00	–
4086	497478.79	1270633.27	053° 19' 12.02"	038° 47' 28.39"	Картометрический метод	5.00	–
4087	497491.24	1270622.20	053° 19' 12.42"	038° 47' 27.80"	Картометрический метод	5.00	–
4088	497495.14	1270614.86	053° 19' 12.55"	038° 47' 27.40"	Картометрический метод	5.00	–
4089	497495.95	1270604.83	053° 19' 12.58"	038° 47' 26.86"	Картометрический метод	5.00	–

4090	497494.40	1270595.47	053° 19' 12.53"	038° 47' 26.36"	Картометрический метод	5.00	–
4091	497491.37	1270589.21	053° 19' 12.43"	038° 47' 26.02"	Картометрический метод	5.00	–
4092	497504.03	1270560.39	053° 19' 12.85"	038° 47' 24.46"	Картометрический метод	5.00	–
4093	497510.50	1270552.98	053° 19' 13.06"	038° 47' 24.06"	Картометрический метод	5.00	–
4094	497534.33	1270537.63	053° 19' 13.83"	038° 47' 23.24"	Картометрический метод	5.00	–
4095	497553.32	1270536.01	053° 19' 14.44"	038° 47' 23.16"	Картометрический метод	5.00	–
4096	497559.25	1270533.86	053° 19' 14.64"	038° 47' 23.04"	Картометрический метод	5.00	–
4097	497566.38	1270528.00	053° 19' 14.87"	038° 47' 22.73"	Картометрический метод	5.00	–
4098	497592.64	1270523.69	053° 19' 15.72"	038° 47' 22.50"	Картометрический метод	5.00	–
4099	497600.99	1270519.51	053° 19' 15.99"	038° 47' 22.28"	Картометрический метод	5.00	–
4100	497635.33	1270492.38	053° 19' 17.10"	038° 47' 20.82"	Картометрический метод	5.00	–
4101	497663.48	1270473.12	053° 19' 18.02"	038° 47' 19.78"	Картометрический метод	5.00	–
4102	497667.92	1270473.26	053° 19' 18.16"	038° 47' 19.79"	Картометрический метод	5.00	–
4103	497678.29	1270473.39	053° 19' 18.49"	038° 47' 19.80"	Картометрический метод	5.00	–
4104	497687.45	1270470.43	053° 19' 18.79"	038° 47' 19.64"	Картометрический метод	5.00	–
4105	497694.32	1270466.52	053° 19' 19.01"	038° 47' 19.44"	Картометрический метод	5.00	–
4106	497704.42	1270468.00	053° 19' 19.34"	038° 47' 19.52"	Картометрический метод	5.00	–
4107	497711.56	1270465.98	053° 19' 19.57"	038° 47' 19.41"	Картометрический метод	5.00	–
4108	497727.05	1270460.87	053° 19' 20.07"	038° 47' 19.14"	Картометрический метод	5.00	–
4109	497763.94	1270453.05	053° 19' 21.27"	038° 47' 18.72"	Картометрический метод	5.00	–
4110	497772.16	1270449.96	053° 19' 21.53"	038° 47' 18.56"	Картометрический метод	5.00	–
4111	497798.42	1270429.89	053° 19' 22.39"	038° 47' 17.48"	Картометрический метод	5.00	–
4112	497805.69	1270409.69	053° 19' 22.62"	038° 47' 16.39"	Картометрический метод	5.00	–
4113	497806.37	1270396.09	053° 19' 22.65"	038° 47' 15.66"	Картометрический метод	5.00	–
4114	497803.81	1270385.45	053° 19' 22.57"	038° 47' 15.08"	Картометрический метод	5.00	–
4115	497803.61	1270376.97	053° 19' 22.56"	038° 47' 14.62"	Картометрический метод	5.00	–
4116	497808.12	1270355.76	053° 19' 22.71"	038° 47' 13.48"	Картометрический метод	5.00	–
4117	497807.24	1270345.45	053° 19' 22.68"	038° 47' 12.92"	Картометрический метод	5.00	–
4118	497795.86	1270282.43	053° 19' 22.32"	038° 47' 09.51"	Картометрический метод	5.00	–
4119	497779.84	1270206.20	053° 19' 21.82"	038° 47' 05.39"	Картометрический метод	5.00	–
4120	497781.59	1270182.37	053° 19' 21.88"	038° 47' 04.10"	Картометрический метод	5.00	–
4121	497781.86	1270164.99	053° 19' 21.89"	038° 47' 03.17"	Картометрический метод	5.00	–
4122	497776.60	1270136.71	053° 19' 21.72"	038° 47' 01.64"	Картометрический метод	5.00	–
4123	497767.31	1270091.87	053° 19' 21.43"	038° 46' 59.21"	Картометрический метод	5.00	–
4124	497761.12	1270049.45	053° 19' 21.23"	038° 46' 56.92"	Картометрический метод	5.00	–
4125	497762.19	1270037.87	053° 19' 21.27"	038° 46' 56.29"	Картометрический метод	5.00	–
4126	497773.84	1270012.08	053° 19' 21.65"	038° 46' 54.90"	Картометрический метод	5.00	–
4127	497776.16	1269996.90	053° 19' 21.73"	038° 46' 54.08"	Картометрический метод	5.00	–
4128	497779.12	1269981.28	053° 19' 21.82"	038° 46' 53.24"	Картометрический метод	5.00	–

					метод		
4129	497785.19	1269973.20	053° 19' 22.02"	038° 46' 52.80"	Картометрический метод	5.00	–
4130	497801.75	1269959.73	053° 19' 22.56"	038° 46' 52.08"	Картометрический метод	5.00	–
4131	497808.92	1269947.23	053° 19' 22.79"	038° 46' 51.41"	Картометрический метод	5.00	–
4132	497812.93	1269932.79	053° 19' 22.92"	038° 46' 50.63"	Картометрический метод	5.00	–
4133	497818.59	1269924.31	053° 19' 23.11"	038° 46' 50.17"	Картометрический метод	5.00	–
4134	497824.78	1269925.79	053° 19' 23.31"	038° 46' 50.25"	Картометрический метод	5.00	–
4135	497832.86	1269928.22	053° 19' 23.57"	038° 46' 50.39"	Картометрический метод	5.00	–
4136	497843.00	1269925.68	053° 19' 23.90"	038° 46' 50.25"	Картометрический метод	5.00	–
4137	497859.83	1269911.28	053° 19' 24.44"	038° 46' 49.48"	Картометрический метод	5.00	–
4138	497868.05	1269900.91	053° 19' 24.71"	038° 46' 48.92"	Картометрический метод	5.00	–
4139	497875.65	1269894.10	053° 19' 24.96"	038° 46' 48.55"	Картометрический метод	5.00	–
4140	497881.65	1269885.55	053° 19' 25.15"	038° 46' 48.09"	Картометрический метод	5.00	–
4141	497894.17	1269844.75	053° 19' 25.56"	038° 46' 45.89"	Картометрический метод	5.00	–
4142	497894.44	1269833.17	053° 19' 25.57"	038° 46' 45.26"	Картометрический метод	5.00	–
4143	497890.27	1269788.59	053° 19' 25.44"	038° 46' 42.86"	Картометрический метод	5.00	–
4144	497886.23	1269753.17	053° 19' 25.32"	038° 46' 40.94"	Картометрический метод	5.00	–
4145	497882.46	1269745.63	053° 19' 25.20"	038° 46' 40.53"	Картометрический метод	5.00	–
4146	497873.43	1269740.65	053° 19' 24.91"	038° 46' 40.26"	Картометрический метод	5.00	–
4147	497861.18	1269739.17	053° 19' 24.51"	038° 46' 40.18"	Картометрический метод	5.00	–
4148	497832.36	1269733.64	053° 19' 23.58"	038° 46' 39.87"	Картометрический метод	5.00	–
4149	497802.60	1269736.74	053° 19' 22.62"	038° 46' 40.03"	Картометрический метод	5.00	–
4150	497789.94	1269737.68	053° 19' 22.21"	038° 46' 40.08"	Картометрический метод	5.00	–
4151	497774.58	1269732.03	053° 19' 21.71"	038° 46' 39.77"	Картометрический метод	5.00	–
4152	497756.20	1269716.68	053° 19' 21.12"	038° 46' 38.94"	Картометрический метод	5.00	–
4153	497743.88	1269693.78	053° 19' 20.72"	038° 46' 37.70"	Картометрический метод	5.00	–
4154	497743.34	1269677.76	053° 19' 20.71"	038° 46' 36.83"	Картометрический метод	5.00	–
4155	497747.18	1269668.73	053° 19' 20.83"	038° 46' 36.35"	Картометрический метод	5.00	–
4156	497753.58	1269661.19	053° 19' 21.04"	038° 46' 35.94"	Картометрический метод	5.00	–
4157	497765.43	1269656.88	053° 19' 21.42"	038° 46' 35.71"	Картометрический метод	5.00	–
4158	497774.58	1269656.88	053° 19' 21.72"	038° 46' 35.71"	Картометрический метод	5.00	–
4159	497786.77	1269659.37	053° 19' 22.11"	038° 46' 35.85"	Картометрический метод	5.00	–
4160	497822.26	1269668.06	053° 19' 23.26"	038° 46' 36.33"	Картометрический метод	5.00	–
4161	497850.94	1269662.94	053° 19' 24.19"	038° 46' 36.06"	Картометрический метод	5.00	–
4162	497866.43	1269661.73	053° 19' 24.69"	038° 46' 36.00"	Картометрический метод	5.00	–
4163	497897.10	1269665.72	053° 19' 25.68"	038° 46' 36.22"	Картометрический метод	5.00	–
4164	497902.22	1269664.38	053° 19' 25.85"	038° 46' 36.15"	Картометрический метод	5.00	–
4165	497907.88	1269656.03	053° 19' 26.03"	038° 46' 35.70"	Картометрический метод	5.00	–
4166	497919.35	1269646.78	053° 19' 26.40"	038° 46' 35.20"	Картометрический метод	5.00	–



4167	497927.68	1269636.36	053° 19' 26.67"	038° 46' 34.64"	Картометрический метод	5.00	–
4168	497943.19	1269627.46	053° 19' 27.18"	038° 46' 34.16"	Картометрический метод	5.00	–
4169	497960.16	1269616.48	053° 19' 27.73"	038° 46' 33.57"	Картометрический метод	5.00	–
4170	497979.82	1269606.38	053° 19' 28.37"	038° 46' 33.03"	Картометрический метод	5.00	–
4171	497997.19	1269597.63	053° 19' 28.93"	038° 46' 32.56"	Картометрический метод	5.00	–
4172	498015.91	1269584.56	053° 19' 29.54"	038° 46' 31.86"	Картометрический метод	5.00	–
4173	498045.20	1269567.73	053° 19' 30.49"	038° 46' 30.96"	Картометрический метод	5.00	–
4174	498057.12	1269565.98	053° 19' 30.87"	038° 46' 30.87"	Картометрический метод	5.00	–
4175	498066.62	1269561.94	053° 19' 31.18"	038° 46' 30.65"	Картометрический метод	5.00	–
4176	498074.70	1269554.33	053° 19' 31.44"	038° 46' 30.24"	Картометрический метод	5.00	–
4177	498085.39	1269536.57	053° 19' 31.79"	038° 46' 29.28"	Картометрический метод	5.00	–
4178	498093.87	1269525.79	053° 19' 32.07"	038° 46' 28.70"	Картометрический метод	5.00	–
4179	498095.76	1269512.86	053° 19' 32.13"	038° 46' 28.00"	Картометрический метод	5.00	–
4180	498098.20	1269505.78	053° 19' 32.21"	038° 46' 27.62"	Картометрический метод	5.00	–
4181	498112.54	1269499.59	053° 19' 32.67"	038° 46' 27.29"	Картометрический метод	5.00	–
4182	498158.06	1269490.97	053° 19' 34.15"	038° 46' 26.83"	Картометрический метод	5.00	–
4183	498178.39	1269492.72	053° 19' 34.80"	038° 46' 26.93"	Картометрический метод	5.00	–
4184	498192.87	1269492.05	053° 19' 35.27"	038° 46' 26.90"	Картометрический метод	5.00	–
4185	498207.01	1269490.97	053° 19' 35.73"	038° 46' 26.85"	Картометрический метод	5.00	–
4186	498225.73	1269493.12	053° 19' 36.33"	038° 46' 26.97"	Картометрический метод	5.00	–
4187	498233.41	1269492.45	053° 19' 36.58"	038° 46' 26.93"	Картометрический метод	5.00	–
4188	498240.41	1269490.16	053° 19' 36.81"	038° 46' 26.81"	Картометрический метод	5.00	–
4189	498246.00	1269485.99	053° 19' 36.99"	038° 46' 26.58"	Картометрический метод	5.00	–
4190	498255.90	1269478.71	053° 19' 37.31"	038° 46' 26.19"	Картометрический метод	5.00	–
4191	498268.02	1269472.86	053° 19' 37.71"	038° 46' 25.88"	Картометрический метод	5.00	–
4192	498306.26	1269452.92	053° 19' 38.94"	038° 46' 24.81"	Картометрический метод	5.00	–
4193	498319.93	1269445.05	053° 19' 39.39"	038° 46' 24.39"	Картометрический метод	5.00	–
4194	498326.73	1269442.89	053° 19' 39.61"	038° 46' 24.27"	Картометрический метод	5.00	–
4195	498338.31	1269439.39	053° 19' 39.98"	038° 46' 24.09"	Картометрический метод	5.00	–
4196	498351.38	1269432.86	053° 19' 40.41"	038° 46' 23.74"	Картометрический метод	5.00	–
4197	498368.35	1269422.76	053° 19' 40.96"	038° 46' 23.20"	Картометрический метод	5.00	–
4198	498373.47	1269414.68	053° 19' 41.12"	038° 46' 22.76"	Картометрический метод	5.00	–
4199	498373.60	1269409.02	053° 19' 41.13"	038° 46' 22.45"	Картометрический метод	5.00	–
4200	498363.36	1269399.80	053° 19' 40.80"	038° 46' 21.95"	Картометрический метод	5.00	–
4201	498363.23	1269396.16	053° 19' 40.79"	038° 46' 21.76"	Картометрический метод	5.00	–
4202	498365.65	1269393.87	053° 19' 40.87"	038° 46' 21.63"	Картометрический метод	5.00	–
4203	498381.68	1269389.97	053° 19' 41.39"	038° 46' 21.43"	Картометрический метод	5.00	–
4204	498399.86	1269382.83	053° 19' 41.98"	038° 46' 21.04"	Картометрический метод	5.00	–
4205	498408.21	1269382.29	053° 19' 42.25"	038° 46' 21.02"	Картометрический метод	5.00	–

					метод		
4206	498413.26	1269384.51	053° 19' 42.41"	038° 46' 21.14"	Картометрический метод	5.00	–
4207	498416.57	1269388.28	053° 19' 42.52"	038° 46' 21.34"	Картометрический метод	5.00	–
4208	498410.77	1269396.90	053° 19' 42.33"	038° 46' 21.81"	Картометрический метод	5.00	–
4209	498407.95	1269403.64	053° 19' 42.24"	038° 46' 22.17"	Картометрический метод	5.00	–
4210	498410.51	1269407.68	053° 19' 42.32"	038° 46' 22.39"	Картометрический метод	5.00	–
4211	498418.11	1269404.71	053° 19' 42.57"	038° 46' 22.23"	Картометрический метод	5.00	–
4212	498442.82	1269387.81	053° 19' 43.37"	038° 46' 21.32"	Картометрический метод	5.00	–
4213	498456.15	1269376.50	053° 19' 43.80"	038° 46' 20.72"	Картометрический метод	5.00	–
4214	498464.64	1269366.33	053° 19' 44.08"	038° 46' 20.17"	Картометрический метод	5.00	–
4215	498467.87	1269357.91	053° 19' 44.18"	038° 46' 19.71"	Картометрический метод	5.00	–
4216	498469.01	1269347.27	053° 19' 44.22"	038° 46' 19.14"	Картометрический метод	5.00	–
4217	498467.06	1269313.74	053° 19' 44.16"	038° 46' 17.33"	Картометрический метод	5.00	–
4218	498468.27	1269281.22	053° 19' 44.21"	038° 46' 15.57"	Картометрический метод	5.00	–
4219	498473.46	1269257.79	053° 19' 44.38"	038° 46' 14.30"	Картометрический метод	5.00	–
4220	498482.21	1269235.90	053° 19' 44.66"	038° 46' 13.12"	Картометрический метод	5.00	–
4221	498503.42	1269197.25	053° 19' 45.36"	038° 46' 11.04"	Картометрический метод	5.00	–
4222	498505.98	1269187.29	053° 19' 45.44"	038° 46' 10.50"	Картометрический метод	5.00	–
4223	498522.01	1269148.77	053° 19' 45.96"	038° 46' 08.42"	Картометрический метод	5.00	–
4224	498542.61	1269103.66	053° 19' 46.64"	038° 46' 05.99"	Картометрический метод	5.00	–
4225	498565.23	1269076.05	053° 19' 47.37"	038° 46' 04.50"	Картометрический метод	5.00	–
4226	498587.12	1269058.74	053° 19' 48.08"	038° 46' 03.57"	Картометрический метод	5.00	–
4227	498607.12	1269050.19	053° 19' 48.73"	038° 46' 03.12"	Картометрический метод	5.00	–
4228	498626.98	1269036.19	053° 19' 49.37"	038° 46' 02.36"	Картометрический метод	5.00	–
4229	498650.01	1269026.02	053° 19' 50.12"	038° 46' 01.82"	Картометрический метод	5.00	–
4230	498663.34	1269019.96	053° 19' 50.55"	038° 46' 01.49"	Картометрический метод	5.00	–
4231	498680.85	1269019.82	053° 19' 51.12"	038° 46' 01.49"	Картометрический метод	5.00	–
4232	498686.98	1269018.07	053° 19' 51.32"	038° 46' 01.40"	Картометрический метод	5.00	–
4233	498692.79	1269013.74	053° 19' 51.50"	038° 46' 01.16"	Картометрический метод	5.00	–
4234	498697.10	1269005.39	053° 19' 51.65"	038° 46' 00.71"	Картометрический метод	5.00	–
4235	498698.86	1268995.29	053° 19' 51.70"	038° 46' 00.17"	Картометрический метод	5.00	–
4236	498705.72	1268982.22	053° 19' 51.93"	038° 45' 59.46"	Картометрический метод	5.00	–
4237	498707.85	1268974.51	053° 19' 52.00"	038° 45' 59.05"	Картометрический метод	5.00	–
4238	498705.09	1268964.88	053° 19' 51.91"	038° 45' 58.53"	Картометрический метод	5.00	–
4239	498709.47	1268960.97	053° 19' 52.05"	038° 45' 58.32"	Картометрический метод	5.00	–
4240	498725.83	1268954.37	053° 19' 52.58"	038° 45' 57.96"	Картометрический метод	5.00	–
4241	498730.21	1268955.79	053° 19' 52.72"	038° 45' 58.04"	Картометрический метод	5.00	–
4242	498742.19	1268962.99	053° 19' 53.11"	038° 45' 58.43"	Картометрический метод	5.00	–
4243	498776.94	1268968.99	053° 19' 54.23"	038° 45' 58.76"	Картометрический метод	5.00	–

4244	498800.50	1268976.32	053° 19' 54.99"	038° 45' 59.17"	Картометрический метод	5.00	–
4245	498848.18	1268999.83	053° 19' 56.53"	038° 46' 00.45"	Картометрический метод	5.00	–
4246	498876.79	1269012.08	053° 19' 57.46"	038° 46' 01.11"	Картометрический метод	5.00	–
4247	498885.68	1269014.64	053° 19' 57.74"	038° 46' 01.26"	Картометрический метод	5.00	–
4248	498909.86	1269014.77	053° 19' 58.53"	038° 46' 01.27"	Картометрический метод	5.00	–
4249	498929.11	1269013.83	053° 19' 59.15"	038° 46' 01.22"	Картометрический метод	5.00	–
4250	498956.59	1269004.42	053° 20' 00.04"	038° 46' 00.72"	Картометрический метод	5.00	–
4251	498972.55	1269001.74	053° 20' 00.56"	038° 46' 00.58"	Картометрический метод	5.00	–
4252	498983.18	1269001.58	053° 20' 00.90"	038° 46' 00.57"	Картометрический метод	5.00	–
4253	499011.06	1269000.97	053° 20' 01.80"	038° 46' 00.54"	Картометрический метод	5.00	–
4254	499045.74	1269000.50	053° 20' 02.92"	038° 46' 00.53"	Картометрический метод	5.00	–
4255	499051.93	1268998.21	053° 20' 03.12"	038° 46' 00.40"	Картометрический метод	5.00	–
4256	499061.90	1268991.74	053° 20' 03.45"	038° 46' 00.06"	Картометрический метод	5.00	–
4257	499084.66	1268984.47	053° 20' 04.18"	038° 45' 59.67"	Картометрический метод	5.00	–
4258	499091.80	1268978.01	053° 20' 04.42"	038° 45' 59.32"	Картометрический метод	5.00	–
4259	499102.37	1268956.87	053° 20' 04.76"	038° 45' 58.18"	Картометрический метод	5.00	–
4260	499121.49	1268925.28	053° 20' 05.38"	038° 45' 56.48"	Картометрический метод	5.00	–
4261	499148.36	1268904.34	053° 20' 06.25"	038° 45' 55.35"	Картометрический метод	5.00	–
4262	499165.06	1268897.48	053° 20' 06.80"	038° 45' 54.98"	Картометрический метод	5.00	–
4263	499174.08	1268891.48	053° 20' 07.09"	038° 45' 54.66"	Картометрический метод	5.00	–
4264	499201.69	1268885.29	053° 20' 07.98"	038° 45' 54.33"	Картометрический метод	5.00	–
4265	499216.23	1268882.80	053° 20' 08.45"	038° 45' 54.20"	Картометрический метод	5.00	–
4266	499236.43	1268880.24	053° 20' 09.11"	038° 45' 54.07"	Картометрический метод	5.00	–
4267	499260.00	1268873.37	053° 20' 09.87"	038° 45' 53.70"	Картометрический метод	5.00	–
4268	499284.11	1268873.77	053° 20' 10.65"	038° 45' 53.73"	Картометрический метод	5.00	–
4269	499302.15	1268871.48	053° 20' 11.23"	038° 45' 53.61"	Картометрический метод	5.00	–
4270	499328.28	1268864.41	053° 20' 12.08"	038° 45' 53.23"	Картометрический метод	5.00	–
4271	499341.88	1268857.88	053° 20' 12.52"	038° 45' 52.88"	Картометрический метод	5.00	–
4272	499365.98	1268840.17	053° 20' 13.30"	038° 45' 51.93"	Картометрический метод	5.00	–
4273	499388.48	1268823.81	053° 20' 14.03"	038° 45' 51.05"	Картометрический метод	5.00	–
4274	499413.93	1268805.63	053° 20' 14.86"	038° 45' 50.07"	Картометрический метод	5.00	–
4275	499422.68	1268801.72	053° 20' 15.14"	038° 45' 49.86"	Картометрический метод	5.00	–
4276	499434.94	1268799.30	053° 20' 15.54"	038° 45' 49.74"	Картометрический метод	5.00	–
4277	499448.27	1268792.03	053° 20' 15.97"	038° 45' 49.35"	Картометрический метод	5.00	–
4278	499459.65	1268784.96	053° 20' 16.34"	038° 45' 48.97"	Картометрический метод	5.00	–
4279	499468.07	1268782.47	053° 20' 16.61"	038° 45' 48.83"	Картометрический метод	5.00	–
4280	499478.70	1268778.43	053° 20' 16.96"	038° 45' 48.62"	Картометрический метод	5.00	–
4281	499488.94	1268771.96	053° 20' 17.29"	038° 45' 48.27"	Картометрический метод	5.00	–
4282	499505.91	1268764.35	053° 20' 17.84"	038° 45' 47.86"	Картометрический метод	5.00	–

					метод		
4283	499518.16	1268754.25	053° 20' 18.24"	038° 45' 47.32"	Картометрический метод	5.00	–
4284	499531.50	1268746.51	053° 20' 18.67"	038° 45' 46.90"	Картометрический метод	5.00	–
4285	499549.41	1268725.23	053° 20' 19.25"	038° 45' 45.76"	Картометрический метод	5.00	–
4286	499581.59	1268703.28	053° 20' 20.29"	038° 45' 44.58"	Картометрический метод	5.00	–
4287	499592.16	1268677.42	053° 20' 20.64"	038° 45' 43.18"	Картометрический метод	5.00	–
4288	499597.82	1268668.13	053° 20' 20.82"	038° 45' 42.68"	Картометрический метод	5.00	–
4289	499609.67	1268661.67	053° 20' 21.21"	038° 45' 42.33"	Картометрический метод	5.00	–
4290	499625.29	1268657.36	053° 20' 21.71"	038° 45' 42.10"	Картометрический метод	5.00	–
4291	499639.77	1268654.60	053° 20' 22.18"	038° 45' 41.96"	Картометрический метод	5.00	–
4292	499643.95	1268654.93	053° 20' 22.32"	038° 45' 41.98"	Картометрический метод	5.00	–
4293	499652.50	1268670.56	053° 20' 22.59"	038° 45' 42.82"	Картометрический метод	5.00	–
4294	499657.95	1268672.44	053° 20' 22.77"	038° 45' 42.93"	Картометрический метод	5.00	–
4295	499670.21	1268668.80	053° 20' 23.16"	038° 45' 42.73"	Картометрический метод	5.00	–
4296	499700.51	1268659.78	053° 20' 24.15"	038° 45' 42.25"	Картометрический метод	5.00	–
4297	499724.07	1268646.85	053° 20' 24.91"	038° 45' 41.56"	Картометрический метод	5.00	–
4298	499739.56	1268636.62	053° 20' 25.41"	038° 45' 41.01"	Картометрический метод	5.00	–
4299	499766.09	1268607.60	053° 20' 26.27"	038° 45' 39.44"	Картометрический метод	5.00	–
4300	499775.25	1268591.57	053° 20' 26.57"	038° 45' 38.58"	Картометрический метод	5.00	–
4301	499778.82	1268576.15	053° 20' 26.69"	038° 45' 37.75"	Картометрический метод	5.00	–
4302	499780.50	1268552.58	053° 20' 26.75"	038° 45' 36.47"	Картометрический метод	5.00	–
4303	499783.87	1268542.89	053° 20' 26.86"	038° 45' 35.95"	Картометрический метод	5.00	–
4304	499790.47	1268536.69	053° 20' 27.07"	038° 45' 35.62"	Картометрический метод	5.00	–
4305	499793.03	1268531.58	053° 20' 27.15"	038° 45' 35.34"	Картометрический метод	5.00	–
4306	499791.95	1268528.61	053° 20' 27.12"	038° 45' 35.18"	Картометрический метод	5.00	–
4307	499777.27	1268517.30	053° 20' 26.65"	038° 45' 34.57"	Картометрический метод	5.00	–
4308	499770.13	1268507.74	053° 20' 26.42"	038° 45' 34.05"	Картометрический метод	5.00	–
4309	499766.90	1268495.62	053° 20' 26.31"	038° 45' 33.39"	Картометрический метод	5.00	–
4310	499768.79	1268483.50	053° 20' 26.38"	038° 45' 32.74"	Картометрический метод	5.00	–
4311	499775.92	1268464.11	053° 20' 26.61"	038° 45' 31.69"	Картометрический метод	5.00	–
4312	499788.18	1268442.96	053° 20' 27.01"	038° 45' 30.55"	Картометрический метод	5.00	–
4313	499798.55	1268430.17	053° 20' 27.35"	038° 45' 29.86"	Картометрический метод	5.00	–
4314	499810.26	1268422.09	053° 20' 27.73"	038° 45' 29.43"	Картометрический метод	5.00	–
4315	499821.71	1268417.64	053° 20' 28.10"	038° 45' 29.19"	Картометрический метод	5.00	–
4316	499832.35	1268415.35	053° 20' 28.44"	038° 45' 29.07"	Картометрический метод	5.00	–
4317	499856.46	1268406.74	053° 20' 29.22"	038° 45' 28.61"	Картометрический метод	5.00	–
4318	499871.40	1268402.70	053° 20' 29.71"	038° 45' 28.39"	Картометрический метод	5.00	–
4319	499882.31	1268402.43	053° 20' 30.06"	038° 45' 28.38"	Картометрический метод	5.00	–
4320	499889.05	1268403.10	053° 20' 30.28"	038° 45' 28.42"	Картометрический метод	5.00	–

4321	499901.70	1268407.14	053° 20' 30.69"	038° 45' 28.64"	Картометрический метод	5.00	–
4322	499913.96	1268413.74	053° 20' 31.08"	038° 45' 29.00"	Картометрический метод	5.00	–
4323	499927.29	1268421.55	053° 20' 31.51"	038° 45' 29.42"	Картометрический метод	5.00	–
4324	499940.09	1268428.42	053° 20' 31.92"	038° 45' 29.80"	Картометрический метод	5.00	–
4325	499953.01	1268437.31	053° 20' 32.34"	038° 45' 30.28"	Картометрический метод	5.00	–
4326	499967.69	1268453.47	053° 20' 32.81"	038° 45' 31.16"	Картометрический метод	5.00	–
4327	499980.08	1268470.17	053° 20' 33.21"	038° 45' 32.06"	Картометрический метод	5.00	–
4328	500000.94	1268485.25	053° 20' 33.89"	038° 45' 32.88"	Картометрический метод	5.00	–
4329	500001.90	1268495.75	053° 20' 33.92"	038° 45' 33.45"	Картометрический метод	5.00	–
4330	500004.46	1268503.70	053° 20' 34.00"	038° 45' 33.88"	Картометрический метод	5.00	–
4331	500009.17	1268510.30	053° 20' 34.15"	038° 45' 34.24"	Картометрический метод	5.00	–
4332	500016.58	1268516.36	053° 20' 34.39"	038° 45' 34.57"	Картометрический метод	5.00	–
4333	500025.74	1268521.61	053° 20' 34.68"	038° 45' 34.85"	Картометрический метод	5.00	–
4334	500034.36	1268525.78	053° 20' 34.96"	038° 45' 35.08"	Картометрический метод	5.00	–
4335	500047.42	1268531.44	053° 20' 35.38"	038° 45' 35.39"	Картометрический метод	5.00	–
4336	500056.85	1268533.53	053° 20' 35.69"	038° 45' 35.50"	Картометрический метод	5.00	–
4337	500063.44	1268537.64	053° 20' 35.90"	038° 45' 35.73"	Картометрический метод	5.00	–
4338	500067.62	1268538.11	053° 20' 36.04"	038° 45' 35.75"	Картометрический метод	5.00	–
4339	500074.49	1268537.10	053° 20' 36.26"	038° 45' 35.70"	Картометрический метод	5.00	–
4340	500083.38	1268537.16	053° 20' 36.55"	038° 45' 35.70"	Картометрический метод	5.00	–
4341	500088.22	1268539.79	053° 20' 36.70"	038° 45' 35.85"	Картометрический метод	5.00	–
4342	500093.34	1268541.27	053° 20' 36.87"	038° 45' 35.93"	Картометрический метод	5.00	–
4343	500100.48	1268539.66	053° 20' 37.10"	038° 45' 35.84"	Картометрический метод	5.00	–
4344	500107.62	1268535.01	053° 20' 37.33"	038° 45' 35.59"	Картометрический метод	5.00	–
4345	500121.08	1268531.24	053° 20' 37.77"	038° 45' 35.39"	Картометрический метод	5.00	–
4346	500142.16	1268527.27	053° 20' 38.45"	038° 45' 35.18"	Картометрический метод	5.00	–
4347	500179.66	1268517.84	053° 20' 39.66"	038° 45' 34.68"	Картометрический метод	5.00	–
4348	500190.17	1268515.55	053° 20' 40.00"	038° 45' 34.56"	Картометрический метод	5.00	–
4349	500196.63	1268512.32	053° 20' 40.21"	038° 45' 34.38"	Картометрический метод	5.00	–
4350	500210.10	1268493.06	053° 20' 40.65"	038° 45' 33.35"	Картометрический метод	5.00	–
4351	500213.06	1268483.36	053° 20' 40.75"	038° 45' 32.82"	Картометрический метод	5.00	–
4352	500211.85	1268467.47	053° 20' 40.71"	038° 45' 31.96"	Картометрический метод	5.00	–
4353	500215.08	1268463.57	053° 20' 40.82"	038° 45' 31.75"	Картометрический метод	5.00	–
4354	500224.91	1268461.41	053° 20' 41.13"	038° 45' 31.64"	Картометрический метод	5.00	–
4355	500241.34	1268456.43	053° 20' 41.67"	038° 45' 31.37"	Картометрический метод	5.00	–
4356	500248.35	1268456.29	053° 20' 41.89"	038° 45' 31.37"	Картометрический метод	5.00	–
4357	500258.58	1268458.58	053° 20' 42.22"	038° 45' 31.49"	Картометрический метод	5.00	–
4358	500265.58	1268460.87	053° 20' 42.45"	038° 45' 31.62"	Картометрический метод	5.00	–
4359	500274.07	1268473.13	053° 20' 42.72"	038° 45' 32.28"	Картометрический метод	5.00	–

					метод		
4360	500278.11	1268477.17	053° 20' 42.85"	038° 45' 32.50"	Картометрический метод	5.00	–
4361	500293.33	1268487.81	053° 20' 43.34"	038° 45' 33.08"	Картометрический метод	5.00	–
4362	500302.82	1268491.31	053° 20' 43.65"	038° 45' 33.27"	Картометрический метод	5.00	–
4363	500323.69	1268496.76	053° 20' 44.32"	038° 45' 33.57"	Картометрический метод	5.00	–
4364	500342.62	1268501.27	053° 20' 44.94"	038° 45' 33.82"	Картометрический метод	5.00	–
4365	500360.12	1268504.44	053° 20' 45.50"	038° 45' 33.99"	Картометрический метод	5.00	–
4366	500394.07	1268510.71	053° 20' 46.60"	038° 45' 34.34"	Картометрический метод	5.00	–
4367	500440.13	1268515.56	053° 20' 48.09"	038° 45' 34.61"	Картометрический метод	5.00	–
4368	500472.03	1268517.03	053° 20' 49.12"	038° 45' 34.70"	Картометрический метод	5.00	–
4369	500484.83	1268515.68	053° 20' 49.53"	038° 45' 34.63"	Картометрический метод	5.00	–
4370	500507.65	1268516.36	053° 20' 50.27"	038° 45' 34.67"	Картометрический метод	5.00	–
4371	500539.91	1268518.11	053° 20' 51.32"	038° 45' 34.77"	Картометрический метод	5.00	–
4372	500564.55	1268515.95	053° 20' 52.11"	038° 45' 34.66"	Картометрический метод	5.00	–
4373	500592.97	1268513.13	053° 20' 53.03"	038° 45' 34.51"	Картометрический метод	5.00	–
4374	500620.58	1268509.22	053° 20' 53.93"	038° 45' 34.31"	Картометрический метод	5.00	–
4375	500636.06	1268508.55	053° 20' 54.43"	038° 45' 34.27"	Картометрический метод	5.00	–
4376	500645.22	1268510.43	053° 20' 54.72"	038° 45' 34.38"	Картометрический метод	5.00	–
4377	500664.88	1268511.51	053° 20' 55.36"	038° 45' 34.44"	Картометрический метод	5.00	–
4378	500683.40	1268514.00	053° 20' 55.96"	038° 45' 34.58"	Картометрический метод	5.00	–
4379	500695.92	1268513.13	053° 20' 56.36"	038° 45' 34.53"	Картометрический метод	5.00	–
4380	500710.54	1268509.76	053° 20' 56.84"	038° 45' 34.35"	Картометрический метод	5.00	–
4381	500729.52	1268506.12	053° 20' 57.45"	038° 45' 34.16"	Картометрический метод	5.00	–
4382	500738.35	1268506.12	053° 20' 57.74"	038° 45' 34.16"	Картометрический метод	5.00	–
4383	500745.15	1268507.20	053° 20' 57.96"	038° 45' 34.22"	Картометрический метод	5.00	–
4384	500756.05	1268509.62	053° 20' 58.31"	038° 45' 34.36"	Картометрический метод	5.00	–
4385	500763.46	1268510.16	053° 20' 58.55"	038° 45' 34.39"	Картометрический метод	5.00	–
4386	500774.57	1268505.18	053° 20' 58.91"	038° 45' 34.12"	Картометрический метод	5.00	–
4387	500786.62	1268502.35	053° 20' 59.30"	038° 45' 33.97"	Картометрический метод	5.00	–
4388	500803.32	1268500.06	053° 20' 59.84"	038° 45' 33.85"	Картометрический метод	5.00	–
4389	500815.11	1268497.64	053° 21' 00.22"	038° 45' 33.72"	Картометрический метод	5.00	–
4390	500821.17	1268495.21	053° 21' 00.42"	038° 45' 33.59"	Картометрический метод	5.00	–
4391	500826.42	1268488.75	053° 21' 00.59"	038° 45' 33.24"	Картометрический метод	5.00	–
4392	500833.09	1268484.98	053° 21' 00.80"	038° 45' 33.04"	Картометрический метод	5.00	–
4393	500847.36	1268474.07	053° 21' 01.27"	038° 45' 32.45"	Картометрический метод	5.00	–
4394	500858.27	1268465.45	053° 21' 01.62"	038° 45' 31.99"	Картометрический метод	5.00	–
4395	500880.89	1268446.87	053° 21' 02.35"	038° 45' 30.99"	Картометрический метод	5.00	–
4396	500901.36	1268424.51	053° 21' 03.02"	038° 45' 29.79"	Картометрический метод	5.00	–
4397	500917.12	1268410.24	053° 21' 03.53"	038° 45' 29.02"	Картометрический метод	5.00	–

4398	500929.38	1268403.64	053° 21' 03.93"	038° 45' 28.66"	Картометрический метод	5.00	–
4399	500947.76	1268403.23	053° 21' 04.52"	038° 45' 28.64"	Картометрический метод	5.00	–
4400	500977.74	1268419.48	053° 21' 05.49"	038° 45' 29.53"	Картометрический метод	5.00	–
4401	500995.50	1268416.43	053° 21' 06.07"	038° 45' 29.37"	Картометрический метод	5.00	–
4402	501013.28	1268410.51	053° 21' 06.64"	038° 45' 29.05"	Картометрический метод	5.00	–
4403	501060.28	1268394.89	053° 21' 08.16"	038° 45' 28.22"	Картометрический метод	5.00	–
4404	501096.77	1268382.23	053° 21' 09.35"	038° 45' 27.54"	Картометрический метод	5.00	–
4405	501109.36	1268374.89	053° 21' 09.75"	038° 45' 27.15"	Картометрический метод	5.00	–
4406	501115.42	1268368.75	053° 21' 09.95"	038° 45' 26.82"	Картометрический метод	5.00	–
4407	501121.01	1268358.25	053° 21' 10.13"	038° 45' 26.25"	Картометрический метод	5.00	–
4408	501123.17	1268348.42	053° 21' 10.20"	038° 45' 25.72"	Картометрический метод	5.00	–
4409	501127.14	1268338.72	053° 21' 10.33"	038° 45' 25.19"	Картометрический метод	5.00	–
4410	501135.48	1268332.22	053° 21' 10.60"	038° 45' 24.84"	Картометрический метод	5.00	–
4411	501144.85	1268326.14	053° 21' 10.91"	038° 45' 24.52"	Картометрический метод	5.00	–
4412	501149.56	1268318.06	053° 21' 11.06"	038° 45' 24.08"	Картометрический метод	5.00	–
4413	501154.41	1268305.80	053° 21' 11.22"	038° 45' 23.42"	Картометрический метод	5.00	–
4414	501160.87	1268298.19	053° 21' 11.43"	038° 45' 23.01"	Картометрический метод	5.00	–
4415	501170.30	1268294.56	053° 21' 11.73"	038° 45' 22.82"	Картометрический метод	5.00	–
4416	501172.52	1268292.20	053° 21' 11.81"	038° 45' 22.69"	Картометрический метод	5.00	–
4417	501176.50	1268281.90	053° 21' 11.94"	038° 45' 22.13"	Картометрический метод	5.00	–
4418	501184.44	1268276.64	053° 21' 12.19"	038° 45' 21.85"	Картометрический метод	5.00	–
4419	501193.73	1268273.08	053° 21' 12.50"	038° 45' 21.66"	Картометрический метод	5.00	–
4420	501196.02	1268267.69	053° 21' 12.57"	038° 45' 21.37"	Картометрический метод	5.00	–
4421	501193.26	1268261.90	053° 21' 12.48"	038° 45' 21.05"	Картометрический метод	5.00	–
4422	501193.67	1268250.18	053° 21' 12.50"	038° 45' 20.42"	Картометрический метод	5.00	–
4423	501198.85	1268236.24	053° 21' 12.67"	038° 45' 19.67"	Картометрический метод	5.00	–
4424	501207.47	1268224.53	053° 21' 12.95"	038° 45' 19.04"	Картометрический метод	5.00	–
4425	501223.50	1268211.19	053° 21' 13.47"	038° 45' 18.32"	Картометрический метод	5.00	–
4426	501232.05	1268202.24	053° 21' 13.74"	038° 45' 17.84"	Картометрический метод	5.00	–
4427	501238.04	1268199.81	053° 21' 13.94"	038° 45' 17.71"	Картометрический метод	5.00	–
4428	501249.62	1268199.01	053° 21' 14.31"	038° 45' 17.67"	Картометрический метод	5.00	–
4429	501265.92	1268200.02	053° 21' 14.84"	038° 45' 17.72"	Картометрический метод	5.00	–
4430	501278.04	1268198.87	053° 21' 15.23"	038° 45' 17.66"	Картометрический метод	5.00	–
4431	501292.04	1268200.29	053° 21' 15.68"	038° 45' 17.74"	Картометрический метод	5.00	–
4432	501310.76	1268204.46	053° 21' 16.29"	038° 45' 17.97"	Картометрический метод	5.00	–
4433	501333.39	1268207.96	053° 21' 17.02"	038° 45' 18.17"	Картометрический метод	5.00	–
4434	501347.66	1268210.93	053° 21' 17.48"	038° 45' 18.33"	Картометрический метод	5.00	–
4435	501352.78	1268214.90	053° 21' 17.65"	038° 45' 18.55"	Картометрический метод	5.00	–
4436	501355.07	1268215.57	053° 21' 17.72"	038° 45' 18.58"	Картометрический метод	5.00	–

					метод		
4437	501358.84	1268213.48	053° 21' 17.84"	038° 45' 18.47"	Картометрический метод	5.00	–
4438	501363.69	1268213.48	053° 21' 18.00"	038° 45' 18.47"	Картометрический метод	5.00	–
4439	501370.69	1268214.70	053° 21' 18.23"	038° 45' 18.54"	Картометрический метод	5.00	–
4440	501387.12	1268221.83	053° 21' 18.76"	038° 45' 18.93"	Картометрический метод	5.00	–
4441	501405.97	1268222.51	053° 21' 19.37"	038° 45' 18.97"	Картометрический метод	5.00	–
4442	501419.51	1268223.99	053° 21' 19.80"	038° 45' 19.05"	Картометрический метод	5.00	–
4443	501441.86	1268230.72	053° 21' 20.53"	038° 45' 19.42"	Картометрический метод	5.00	–
4444	501455.67	1268233.01	053° 21' 20.97"	038° 45' 19.55"	Картометрический метод	5.00	–
4445	501465.23	1268233.42	053° 21' 21.28"	038° 45' 19.57"	Картометрический метод	5.00	–
4446	501483.14	1268231.80	053° 21' 21.86"	038° 45' 19.49"	Картометрический метод	5.00	–
4447	501506.03	1268226.41	053° 21' 22.60"	038° 45' 19.20"	Картометрический метод	5.00	–
4448	501528.39	1268216.18	053° 21' 23.33"	038° 45' 18.65"	Картометрический метод	5.00	–
4449	501544.89	1268213.48	053° 21' 23.86"	038° 45' 18.51"	Картометрический метод	5.00	–
4450	501550.81	1268211.26	053° 21' 24.05"	038° 45' 18.39"	Картометрический метод	5.00	–
4451	501557.21	1268207.09	053° 21' 24.26"	038° 45' 18.17"	Картометрический метод	5.00	–
4452	501562.53	1268201.90	053° 21' 24.43"	038° 45' 17.89"	Картометрический метод	5.00	–
4453	501566.17	1268194.97	053° 21' 24.55"	038° 45' 17.51"	Картометрический метод	5.00	–
4454	501570.95	1268186.15	053° 21' 24.71"	038° 45' 17.04"	Картометрический метод	5.00	–
4455	501573.37	1268183.05	053° 21' 24.79"	038° 45' 16.87"	Картометрический метод	5.00	–
4456	501573.13	1268179.94	053° 21' 24.78"	038° 45' 16.70"	Картометрический метод	5.00	–
4457	501564.59	1268176.06	053° 21' 24.50"	038° 45' 16.49"	Картометрический метод	5.00	–
4458	501560.71	1268164.40	053° 21' 24.38"	038° 45' 15.86"	Картометрический метод	5.00	–
4459	501547.51	1268144.80	053° 21' 23.95"	038° 45' 14.80"	Картометрический метод	5.00	–
4460	501543.34	1268131.27	053° 21' 23.82"	038° 45' 14.06"	Картометрический метод	5.00	–
4461	501542.13	1268118.54	053° 21' 23.78"	038° 45' 13.38"	Картометрический метод	5.00	–
4462	501545.63	1268099.01	053° 21' 23.90"	038° 45' 12.32"	Картометрический метод	5.00	–
4463	501553.76	1268083.65	053° 21' 24.16"	038° 45' 11.49"	Картометрический метод	5.00	–
4464	501572.56	1268060.50	053° 21' 24.78"	038° 45' 10.24"	Картометрический метод	5.00	–
4465	501597.21	1268034.64	053° 21' 25.58"	038° 45' 08.85"	Картометрический метод	5.00	–
4466	501607.71	1268025.89	053° 21' 25.92"	038° 45' 08.38"	Картометрический метод	5.00	–
4467	501618.08	1268015.38	053° 21' 26.25"	038° 45' 07.81"	Картометрический метод	5.00	–
4468	501631.95	1268003.13	053° 21' 26.70"	038° 45' 07.15"	Картометрический метод	5.00	–
2222	501650.27	1267968.25	053° 21' 27.30"	038° 45' 05.27"	Картометрический метод	5.00	–
4469	497477.90	1270593.72	053° 19' 12.00"	038° 47' 26.26"	Картометрический метод	5.00	–
4470	497490.56	1270607.05	053° 19' 12.40"	038° 47' 26.98"	Картометрический метод	5.00	–
4471	497490.77	1270612.17	053° 19' 12.41"	038° 47' 27.26"	Картометрический метод	5.00	–
4472	497487.74	1270618.43	053° 19' 12.31"	038° 47' 27.59"	Картометрический метод	5.00	–



4473	497481.74	1270622.20	053° 19' 12.12"	038° 47' 27.80"	Картометрический метод	5.00	–
4474	497476.42	1270626.38	053° 19' 11.94"	038° 47' 28.02"	Картометрический метод	5.00	–
4475	497473.73	1270627.12	053° 19' 11.86"	038° 47' 28.06"	Картометрический метод	5.00	–
4476	497471.10	1270625.10	053° 19' 11.77"	038° 47' 27.95"	Картометрический метод	5.00	–
4477	497470.90	1270614.52	053° 19' 11.77"	038° 47' 27.38"	Картометрический метод	5.00	–
4478	497470.50	1270601.87	053° 19' 11.76"	038° 47' 26.70"	Картометрический метод	5.00	–
4479	497471.04	1270593.65	053° 19' 11.77"	038° 47' 26.25"	Картометрический метод	5.00	–
4480	497473.46	1270592.44	053° 19' 11.85"	038° 47' 26.19"	Картометрический метод	5.00	–
4469	497477.90	1270593.72	053° 19' 12.00"	038° 47' 26.26"	Картометрический метод	5.00	–
4481	495000.94	1273278.65	053° 17' 51.48"	038° 49' 50.65"	Картометрический метод	5.00	–
4482	495005.52	1273289.43	053° 17' 51.62"	038° 49' 51.23"	Картометрический метод	5.00	–
4483	494998.54	1273315.07	053° 17' 51.39"	038° 49' 52.61"	Картометрический метод	5.00	–
4484	494979.27	1273341.95	053° 17' 50.77"	038° 49' 54.06"	Картометрический метод	5.00	–
4485	494962.96	1273350.57	053° 17' 50.24"	038° 49' 54.52"	Картометрический метод	5.00	–
4486	494929.56	1273362.15	053° 17' 49.15"	038° 49' 55.14"	Картометрический метод	5.00	–
4487	494922.56	1273358.65	053° 17' 48.93"	038° 49' 54.95"	Картометрический метод	5.00	–
4488	494924.71	1273345.99	053° 17' 49.00"	038° 49' 54.26"	Картометрический метод	5.00	–
4489	494924.71	1273323.91	053° 17' 49.00"	038° 49' 53.07"	Картометрический метод	5.00	–
4490	494940.96	1273297.94	053° 17' 49.53"	038° 49' 51.67"	Картометрический метод	5.00	–
4491	494972.66	1273278.92	053° 17' 50.56"	038° 49' 50.66"	Картометрический метод	5.00	–
4492	494990.44	1273274.88	053° 17' 51.14"	038° 49' 50.44"	Картометрический метод	5.00	–
4481	495000.94	1273278.65	053° 17' 51.48"	038° 49' 50.65"	Картометрический метод	5.00	–
4493	492033.71	1278048.74	053° 16' 14.67"	038° 54' 07.26"	Картометрический метод	5.00	–
4494	492038.97	1278060.05	053° 16' 14.84"	038° 54' 07.87"	Картометрический метод	5.00	–
4495	492042.20	1278068.67	053° 16' 14.94"	038° 54' 08.34"	Картометрический метод	5.00	–
4496	492041.39	1278073.52	053° 16' 14.91"	038° 54' 08.60"	Картометрический метод	5.00	–
4497	492038.02	1278073.12	053° 16' 14.81"	038° 54' 08.58"	Картометрический метод	5.00	–
4498	492033.18	1278061.54	053° 16' 14.65"	038° 54' 07.95"	Картометрический метод	5.00	–
4499	492027.92	1278049.68	053° 16' 14.48"	038° 54' 07.31"	Картометрический метод	5.00	–
4500	492028.19	1278047.39	053° 16' 14.49"	038° 54' 07.18"	Картометрический метод	5.00	–
4501	492030.21	1278046.72	053° 16' 14.56"	038° 54' 07.15"	Картометрический метод	5.00	–
4493	492033.71	1278048.74	053° 16' 14.67"	038° 54' 07.26"	Картометрический метод	5.00	–
4502	490981.56	1281746.84	053° 15' 39.89"	038° 57' 26.42"	Картометрический метод	5.00	–
4503	490987.66	1281750.43	053° 15' 40.09"	038° 57' 26.62"	Картометрический метод	5.00	–
4504	490982.68	1281759.92	053° 15' 39.92"	038° 57' 27.13"	Картометрический метод	5.00	–
4505	490972.65	1281759.05	053° 15' 39.60"	038° 57' 27.08"	Картометрический метод	5.00	–
4506	490964.50	1281763.56	053° 15' 39.33"	038° 57' 27.32"	Картометрический метод	5.00	–



					метод		
4507	490960.52	1281759.52	053° 15' 39.21"	038° 57' 27.10"	Картометрический метод	5.00	–
4508	490957.09	1281751.37	053° 15' 39.10"	038° 57' 26.66"	Картометрический метод	5.00	–
4509	490957.29	1281744.98	053° 15' 39.11"	038° 57' 26.31"	Картометрический метод	5.00	–
4510	490962.34	1281735.55	053° 15' 39.27"	038° 57' 25.81"	Картометрический метод	5.00	–
4511	490968.04	1281738.66	053° 15' 39.45"	038° 57' 25.98"	Картометрический метод	5.00	–
4502	490981.56	1281746.84	053° 15' 39.89"	038° 57' 26.42"	Картометрический метод	5.00	–
4512	490565.00	1286603.96	053° 15' 25.30"	039° 01' 48.27"	Картометрический метод	5.00	–
4513	490566.01	1286615.87	053° 15' 25.32"	039° 01' 48.91"	Картометрический метод	5.00	–
4514	490561.90	1286626.45	053° 15' 25.19"	039° 01' 49.48"	Картометрический метод	5.00	–
4515	490557.05	1286630.22	053° 15' 25.03"	039° 01' 49.68"	Картометрический метод	5.00	–
4516	490551.46	1286628.40	053° 15' 24.85"	039° 01' 49.58"	Картометрический метод	5.00	–
4517	490550.05	1286619.78	053° 15' 24.81"	039° 01' 49.12"	Картометрический метод	5.00	–
4518	490550.86	1286603.75	053° 15' 24.84"	039° 01' 48.25"	Картометрический метод	5.00	–
4519	490554.09	1286597.49	053° 15' 24.94"	039° 01' 47.92"	Картометрический метод	5.00	–
4520	490559.27	1286597.69	053° 15' 25.11"	039° 01' 47.93"	Картометрический метод	5.00	–
4512	490565.00	1286603.96	053° 15' 25.30"	039° 01' 48.27"	Картометрический метод	5.00	–
4521	489100.79	1293340.71	053° 14' 36.12"	039° 07' 50.93"	Картометрический метод	5.00	–
4522	489103.28	1293345.43	053° 14' 36.19"	039° 07' 51.19"	Картометрический метод	5.00	–
4523	489104.23	1293350.88	053° 14' 36.22"	039° 07' 51.48"	Картометрический метод	5.00	–
4524	489105.24	1293361.93	053° 14' 36.25"	039° 07' 52.08"	Картометрический метод	5.00	–
4525	489103.22	1293371.82	053° 14' 36.18"	039° 07' 52.61"	Картометрический метод	5.00	–
4526	489094.87	1293384.35	053° 14' 35.91"	039° 07' 53.28"	Картометрический метод	5.00	–
4527	489087.32	1293389.94	053° 14' 35.67"	039° 07' 53.58"	Картометрический метод	5.00	–
4528	489084.03	1293388.79	053° 14' 35.56"	039° 07' 53.51"	Картометрический метод	5.00	–
4529	489082.61	1293384.95	053° 14' 35.51"	039° 07' 53.31"	Картометрический метод	5.00	–
4530	489084.83	1293377.41	053° 14' 35.59"	039° 07' 52.90"	Картометрический метод	5.00	–
4531	489088.74	1293360.65	053° 14' 35.72"	039° 07' 52.00"	Картометрический метод	5.00	–
4532	489089.82	1293353.91	053° 14' 35.76"	039° 07' 51.64"	Картометрический метод	5.00	–
4533	489091.99	1293345.52	053° 14' 35.83"	039° 07' 51.18"	Картометрический метод	5.00	–
4534	489095.42	1293340.67	053° 14' 35.94"	039° 07' 50.93"	Картометрический метод	5.00	–
4521	489100.79	1293340.71	053° 14' 36.12"	039° 07' 50.93"	Картометрический метод	5.00	–

3. План границ прибрежных защитных полос р. Вязовка, протяженностью 40,3 км по правому берегу и 40,3 км по левому берегу, расположенной на территории Липецкой области



Масштаб 1:200 000

Используемые условные знаки и обозначения:

-  Граница зоны с особыми условиями использования территории
-  Граница береговой линии