

ЗАКОН ЛИПЕЦКОЙ ОБЛАСТИ

О внесении изменений в Закон Липецкой области «Об установлении границ муниципальных образований Липецкой области»

Принят Липецким областным Советом депутатов
30 мая 2019 года

Статья 1

Внести в Закон Липецкой области от 23 сентября 2004 года № 126-ОЗ «Об установлении границ муниципальных образований Липецкой области» (Липецкая газета, 2004, 25 сентября; 2007, 7 июля; 2008, 27 августа; 2009, 5 сентября; 2010, 15 января, 9 июля, 25 августа; 2011, 26 августа; 2012, 16 ноября; 2013, 11 января, 12 апреля, 17 декабря; 2014, 12 декабря; 2015, 8 июля, 18 ноября; 2016, 13 января, 29 июня; 2017, 23 июня, 22 сентября; 2018, 1 августа) следующие изменения:

1) приложение 224 изложить в следующей редакции:

«Приложение № 224
к Закону Липецкой области
«Об установлении границ
муниципальных образований
Липецкой области»

Описание границы сельского поселения Ленинский сельсовет Липецкого муниципального района Липецкой области

Описание границы сельского поселения Ленинский сельсовет произведено от верхнего левого угла схематической карты и идет по ходу часовой стрелки с учетом прилегающих территорий смежных муниципальных образований в Липецком муниципальном районе.

Описание границы сельского поселения Ленинский сельсовет произведено от точки 25, расположенной на стыке границ сельских поселений Сырский сельсовет, Ленинский сельсовет и Круто-Хуторской сельсовет.

Граница территории сельского поселения Ленинский сельсовет проходит от начальной точки 25 (стык границ сельских поселений Сырский сельсовет, Круто-Хуторской сельсовет, Ленинский сельсовет) по руслу ручья до пересечения с полевой дорогой и далее на протяжении 1000 м в восточном направлении идет по пахотному массиву, затем, меняя направление на северо-восточное, идет по пахотному массиву на протяжении 950 м по полевой дороге, которая является границей СХПК «Ленинский». Затем, меняя направление на юго-восток, граница идет по пахотному массиву по

полевой дороге на протяжении 1100 м до границы села Ленино и далее по границе села Ленино пересекает пойму реки Воронеж и до русла реки Воронеж до точки 26 (стык границ сельских поселений Сырский сельсовет, Ленинский сельсовет и города Липецк).

От точки 26 граница проходит по административной границе с городом Липецк до точки 34 (стык границ сельского поселения Ленинский сельсовет, города Липецка и Грязинского муниципального района).

От точки 34 до точки 27 (стык границ сельских поселений Ленинский сельсовет, Падовский сельсовет и Грязинского муниципального района) граница проходит по административной границе с Грязинским муниципальным районом.

От точки 27 граница поворачивает на северо-восток и затем, меняя направление, идет на северо-запад, северо-восток, юго-восток, северо-восток, северо-запад, юго-запад на протяжении 2535 м, пересекая при этом реку Воронеж, древесно-кустарниковые насаждения, сенокосы, и далее идет по границе урочища ГЛФ, включая его в территорию сельского поселения. Затем граница идет на юг, юго-запад, юго-восток, юго-запад до реки Воронеж на протяжении 1190 м. Потом граница проходит по реке Воронеж на протяжении 112 м в юго-западном направлении, затем граница меняет направление на северо-западное и идет на протяжении 1370 м до земель ГЛФ.

Далее граница поворачивает на запад и идет на протяжении 1310 м вдоль земель ГЛФ, потом идет по пахотному массиву вдоль лесополосы на протяжении 897 м, далее пересекает балку Вязов Лог и идет в том же направлении на протяжении 650 м.

Затем граница меняет направление на северо-западное и идет по днищу балки Вязов Лог на протяжении 1302 м до пересечения с полевой дорогой и дальше поворачивает на северо-восток и идет вдоль полевой дороги на протяжении 55 м. Затем граница поворачивает на северо-запад и идет вдоль дороги на протяжении 990 м, не доходя 14 м до полосы отвода автодороги «подъезд к селу Боринское», до точки 28 (стык границ сельских поселений Ленинский сельсовет, Падовский сельсовет и Боринский сельсовет).

От точки 28 граница идет на протяжении 91 м на северо-запад, пересекая полосу отвода автодороги «подъезд к селу Боринское» и прилегающие угодья. Потом граница поворачивает на северо-восток и идет на протяжении 2064 м, затем идет на запад вдоль лесополосы до электроподстанции, потом огибает ее и идет вдоль полевой дороги по пахотному массиву до пересечения с балкой Колодец до точки 29 (стык границ сельских поселений Круто-Хуторской сельсовет, Ленинский сельсовет, Боринский сельсовет).

От точки 29 граница проходит по руслу ручья балки Колодец, далее по середине пруда, дальше вновь по руслу ручья, затем граница меняет направление на северо-западное и проходит по руслу ручья балки Орлов Лог, дальше граница вновь меняет направление на северо-восточное и проходит по пахотному массиву, пересекая лесополосы, и до первоначальной точки

25.»;

2) приложение 228 изложить в следующей редакции:

«Приложение № 228
к Закону Липецкой области
«Об установлении границ
муниципальных образований
Липецкой области»

Описание границы
сельского поселения Падовский сельсовет
Липецкого муниципального района Липецкой области

Описание границы сельского поселения Падовский сельсовет произведено от верхнего угла схематической карты и идет по ходу часовой стрелки с учетом прилегающих территорий смежных муниципальных образований в Липецком муниципальном районе и прилегающей территории Грязинского муниципального района.

Описание границы сельского поселения Падовский сельсовет произведено от точки 28, расположенной на стыке границ сельских поселений Падовский сельсовет, Ленинский сельсовет и Боринский сельсовет.

Граница сельского поселения Падовский сельсовет проходит:

от точки 28, расположенной вблизи (14 м) полосы отвода автодороги «Подъезд к селу Боринское», по смежеству с сельским поселением Ленинский сельсовет в юго-восточном направлении на протяжении 990 м по пахотному массиву вдоль дороги, далее граница поворачивает на юго-запад и идет вдоль полевой дороги на протяжении 55 м;

затем граница идет в юго-восточном направлении по днищу балки Вязов Лог на протяжении 1302 м;

затем граница резко поворачивает на восток и на протяжении 650 м пересекает балку Вязов Лог, потом в том же направлении идет по пахотному массиву вдоль лесополосы на протяжении 897 м, далее идет по землям ГЛФ также на восток на протяжении 1310 м;

потом граница поворачивает на юго-восток на протяжении 1370 м и идет по лесу до реки Воронеж. Затем проходит по реке Воронеж в северо-восточном направлении на протяжении 112 м. Далее, меняя направление, граница идет на северо-восток, северо-запад, северо-восток, север до урочища ГЛФ на протяжении 1190 м. Потом граница проходит на протяжении 2535 м на северо-восток, юго-восток, юго-запад, северо-запад, юго-запад, юго-восток, юго-запад, вдоль земель ГЛФ, далее, пересекая сенокосы, древесно-кустарниковые насаждения и реку Воронеж, до точки 27 - точки стыка границ сельских поселений Падовский сельсовет, Ленинский сельсовет и Грязинский муниципальный район;

от точки 27 до точки 35 - точки стыка границ сельских поселений Падовский сельсовет, Грязновский сельсовет и Грязинский муниципальный

район, граница идет, совпадая с границей Липецкого муниципального района, по смежеству с Грязинским муниципальным районом;

от точки 35 по смежеству с сельским поселением Грязновский сельсовет граница проходит по реке Воронеж, включая ее в территорию сельского поселения, до плотины пруда Гудовского рыбопитомника, потом идет в северо-восточном направлении по плотине, затем поворачивает на северо-запад и идет, меняя направление, вдоль пруда, далее по пастбищу, затем пересекает плотину, расположенную на автодороге «Вербилково - Грязное - Боринское», до точки 34-точки стыка границ сельских поселений Падовский сельсовет, Грязновский сельсовет и Стебаевский сельсовет;

от точки 34 по смежеству с сельским поселением Стебаевский сельсовет граница проходит по руслу ручья Лячиха, далее по границе рыбопитомника, не включая его в территорию сельского поселения, затем граница меняет направление на север и идет вдоль балки Стремица, дальше граница идет в северо-восточном направлении по пахотному массиву вдоль границы НПО «Аврора» (бывший СХПК «Белоколодский») по полевой дороге до точки 33 - точки стыка границ сельских поселений Падовский сельсовет, Боринский сельсовет и Стебаевский сельсовет;

от точки 33 по смежеству с сельским поселением Боринский сельсовет по полосе отвода автодороги «Боринское-Маховище-Гудовка» на протяжении 1600м, далее по границе сельхозугодий до полосы отвода автодороги «Вербилково-Грязное-Боринское». Затем на протяжении 900 м по полосе отвода автодороги на север, пересекает ее и идет на юг, далее по границе сельхозугодий в восточном направлении на протяжении 950 м до полосы отвода автодороги «Пады-Крутогорье-Боринское». Далее идет вдоль нее в направлении на северо-запад на протяжении 450 м, затем, пересекая автодорогу, идет вдоль автодороги в направлении на юго-восток на протяжении 1250 м. Потом в общем направлении на север по грунтовой дороге на протяжении 1450 м, затем до реки Белоколодец, пересекает ее и идет по реке на протяжении 1400 м. Далее, включая очистные сооружения села, граница идет вдоль отстойников и далее, не доходя 14 м до полосы отвода автодороги «Подъезд к селу Боринское», на протяжении 2300 м до точки 28 - точки начала описания границы сельского поселения Падовский сельсовет.»;

3) в приложении № 344:

а) в землеустроительном деле по описанию границ сельских поселений, расположенных на территории Липецкого района Липецкой области, материалы по описанию границы сельского поселения Ленинский сельсовет Липецкого района Липецкой области от 2006 года изложить в соответствии с картой (планом) землеустроительного дела по описанию местоположения границы территории муниципального образования сельского поселения Ленинский сельсовет Липецкого муниципального района Липецкой области от 2018 года в следующей редакции:

«Сведения о местоположении

измененных (уточненных) границ
объекта землеустройства

Сведения о местоположении измененных (уточненных) границ объекта землеустройства						
1. Система координат		<u>МСК-48</u>				
2. Сведения о характерных точках границ объекта землеустройства						
Обозначение характерных точек границ	Существующие координаты, м		Измененные (уточненные) координаты, м		Метод определения координат и средняя квадратическая погрешность положения характерной точки (M _t), м	Описание закрепления точки
	X	Y	X	Y		
1	2	3	4	5	6	7
1	-	-	411493.59	1311916.43	Картометрический метод. M _t =5.00	-
2	-	-	411482.01	1312041.98	Картометрический метод. M _t =5.00	-
3	-	-	411449.96	1312052.35	Картометрический метод. M _t =5.00	-
4	-	-	411425.42	1312094.53	Картометрический метод. M _t =5.00	-
5	-	-	411413.20	1312115.50	Картометрический метод. M _t =5.00	-
6	-	-	411375.50	1312108.90	Картометрический метод. M _t =5.00	-
7	-	-	411362.30	1312138.13	Картометрический метод. M _t =5.00	-
8	-	-	411348.16	1312196.57	Картометрический метод. M _t =5.00	-
9	-	-	411316.11	1312216.36	Картометрический метод. M _t =5.00	-
10	-	-	411274.64	1312209.76	Картометрический метод. M _t =5.00	-
11	-	-	411214.31	1312234.27	Картометрический метод. M _t =5.00	-
12	-	-	411153.28	1312275.74	Картометрический метод. M _t =5.00	-
13	-	-	411135.35	1312315.78	Картометрический метод. M _t =5.00	-
14	-	-	411063.49	1312343.61	Картометрический метод. M _t =5.00	-
15	-	-	411009.76	1312378.49	Картометрический метод. M _t =5.00	-
16	-	-	411003.83	1312477.34	Картометрический метод. M _t =5.00	-
17	-	-	410944.90	1312596.21	Картометрический метод. M _t =5.00	-

18	-	-	410916.45	1312695.21	Картометрический метод. Mt=5.00	-
19	-	-	410903.25	1312715.95	Картометрический метод. Mt=5.00	-
20	-	-	410837.58	1312747.93	Картометрический метод. Mt=5.00	-
21	-	-	410842.92	1312853.57	Картометрический метод. Mt=5.00	-
22	-	-	410823.13	1312867.71	Картометрический метод. Mt=5.00	-
23	-	-	410752.79	1312870.13	Картометрический метод. Mt=5.00	-
24	-	-	410730.39	1312902.41	Картометрический метод. Mt=5.00	-
25	-	-	410723.21	1312937.46	Картометрический метод. Mt=5.00	-
26	-	-	410673.66	1312968.11	Картометрический метод. Mt=5.00	-
27	-	-	410648.74	1313014.76	Картометрический метод. Mt=5.00	-
28	-	-	410605.38	1313025.12	Картометрический метод. Mt=5.00	-
29	-	-	410609.15	1313069.43	Картометрический метод. Mt=5.00	-
30	-	-	410593.13	1313097.71	Картометрический метод. Mt=5.00	-
31	-	-	410542.23	1313083.57	Картометрический метод. Mt=5.00	-
32	-	-	410522.43	1313090.16	Картометрический метод. Mt=5.00	-
33	-	-	410511.62	1313116.65	Картометрический метод. Mt=5.00	-
34	-	-	410495.10	1313157.09	Картометрический метод. Mt=5.00	-
35	-	-	410467.76	1313175.94	Картометрический метод. Mt=5.00	-
36	-	-	410422.52	1313183.48	Картометрический метод. Mt=5.00	-
37	-	-	410395.18	1313257.95	Картометрический метод. Mt=5.00	-
38	-	-	410358.25	1313323.50	Картометрический метод. Mt=5.00	-
39	-	-	410273.70	1313397.03	Картометрический метод. Mt=5.00	-
40	-	-	410216.08	1313420.08	Картометрический метод. Mt=5.00	-
41	-	-	410193.69	1313459.45	Картометрический метод. Mt=5.00	-
42	-	-	410140.67	1313508.69	Картометрический метод. Mt=5.00	-
43	-	-	410241.53	1313561.47	Картометрический метод. Mt=5.00	-
44	-	-	410299.98	1313616.14	Картометрический метод. Mt=5.00	-

45	-	-	410316.94	1313647.25	Картометрический метод. Mt=5.00	-
46	-	-	410319.46	1313670.94	Картометрический метод. Mt=5.00	-
47	-	-	410323.54	1313709.46	Картометрический метод. Mt=5.00	-
48	-	-	410320.71	1313784.87	Картометрический метод. Mt=5.00	-
49	-	-	410341.45	1313851.80	Картометрический метод. Mt=5.00	-
50	-	-	410348.99	1313927.21	Картометрический метод. Mt=5.00	-
51	-	-	410365.96	1313936.63	Картометрический метод. Mt=5.00	-
52	-	-	410406.29	1313909.58	Картометрический метод. Mt=5.00	-
53	-	-	410443.25	1313884.79	Картометрический метод. Mt=5.00	-
54	-	-	410507.35	1313873.48	Картометрический метод. Mt=5.00	-
55	-	-	410542.23	1313898.93	Картометрический метод. Mt=5.00	-
56	-	-	410546.00	1313957.37	Картометрический метод. Mt=5.00	-
57	-	-	410554.48	1313983.76	Картометрический метод. Mt=5.00	-
58	-	-	410581.82	1314009.21	Картометрический метод. Mt=5.00	-
59	-	-	410583.70	1314045.03	Картометрический метод. Mt=5.00	-
60	-	-	410567.06	1314064.34	Картометрический метод. Mt=5.00	-
61	-	-	410564.85	1314089.33	Картометрический метод. Mt=5.00	-
62	-	-	410533.18	1314126.81	Картометрический метод. Mt=5.00	-
63	-	-	410411.20	1314246.75	Картометрический метод. Mt=5.00	-
64	-	-	410281.12	1314305.19	Картометрический метод. Mt=5.00	-
65	-	-	410238.08	1314323.43	Картометрический метод. Mt=5.00	-
66	-	-	410225.51	1314328.76	Картометрический метод. Mt=5.00	-
67	-	-	410201.94	1314381.54	Картометрический метод. Mt=5.00	-
68	-	-	410184.98	1314423.02	Картометрический метод. Mt=5.00	-
69	-	-	410192.52	1314472.98	Картометрический метод. Mt=5.00	-
70	-	-	410217.03	1314525.76	Картометрический метод. Mt=5.00	-
71	-	-	410218.91	1314566.30	Картометрический метод. Mt=5.00	-

72	-	-	410196.72	1314610.68	Картометрический метод. Mt=5.00	-
73	-	-	410179.32	1314645.48	Картометрический метод. Mt=5.00	-
74	-	-	410141.62	1314702.98	Картометрический метод. Mt=5.00	-
75	-	-	410139.73	1314759.53	Картометрический метод. Mt=5.00	-
76	-	-	410140.67	1314804.78	Картометрический метод. Mt=5.00	-
77	-	-	410109.57	1314850.97	Картометрический метод. Mt=5.00	-
78	-	-	410103.91	1314880.19	Картометрический метод. Mt=5.00	-
79	-	-	410117.11	1314907.52	Картометрический метод. Mt=5.00	-
80	-	-	410150.57	1314929.43	Картометрический метод. Mt=5.00	-
81	-	-	410113.01	1315165.10	Картометрический метод. Mt=5.00	-
82	-	-	410127.02	1315252.08	Картометрический метод. Mt=5.00	-
83	-	-	410117.52	1315706.77	Картометрический метод. Mt=5.00	-
84	-	-	410035.23	1315900.46	Картометрический метод. Mt=5.00	-
85	-	-	410152.75	1316431.72	Картометрический метод. Mt=5.00	-
86	-	-	410287.72	1317003.63	Картометрический метод. Mt=5.00	-
87	-	-	410650.08	1317371.15	Картометрический метод. Mt=5.00	-
88	-	-	410915.10	1317679.46	Картометрический метод. Mt=5.00	-
89	-	-	410785.31	1318020.95	Картометрический метод. Mt=5.00	-
90	-	-	410602.20	1318466.84	Картометрический метод. Mt=5.00	-
91	-	-	410587.46	1318507.92	Картометрический метод. Mt=5.00	-
92	-	-	410094.67	1318324.90	Картометрический метод. Mt=5.00	-
93	-	-	410087.65	1318347.38	Картометрический метод. Mt=5.00	-
94	-	-	410131.21	1318610.15	Картометрический метод. Mt=5.00	-
95	-	-	410139.64	1318622.80	Картометрический метод. Mt=5.00	-
96	-	-	410108.72	1318729.59	Картометрический метод. Mt=5.00	-
97	-	-	410429.11	1318846.22	Картометрический метод. Mt=5.00	-
98	-	-	410247.84	1319326.80	Картометрический метод. Mt=5.00	-

99	-	-	410246.43	1319406.89	Картометрический метод. Mt=5.00	-
100	-	-	410108.72	1319666.85	Картометрический метод. Mt=5.00	-
101	-	-	409937.29	1320029.39	Картометрический метод. Mt=5.00	-
102	-	-	409933.52	1320065.20	Картометрический метод. Mt=5.00	-
103	-	-	409909.88	1320163.10	Картометрический метод. Mt=5.00	-
104	-	-	409905.40	1320172.21	Картометрический метод. Mt=5.00	-
105	-	-	409890.01	1320203.50	Картометрический метод. Mt=5.00	-
106	-	-	409889.42	1320267.00	Картометрический метод. Mt=5.00	-
107	-	-	409872.85	1320313.91	Картометрический метод. Mt=5.00	-
108	-	-	409887.32	1320488.32	Картометрический метод. Mt=5.00	-
109	-	-	409867.28	1320566.32	Картометрический метод. Mt=5.00	-
110	-	-	409902.95	1320696.67	Картометрический метод. Mt=5.00	-
111	-	-	409945.63	1320980.54	Картометрический метод. Mt=5.00	-
112	-	-	410019.37	1321225.38	Картометрический метод. Mt=5.00	-
113	-	-	410024.65	1321251.09	Картометрический метод. Mt=5.00	-
114	-	-	409949.33	1321309.78	Картометрический метод. Mt=5.00	-
115	-	-	409899.10	1321310.14	Картометрический метод. Mt=5.00	-
116	-	-	409854.90	1321276.39	Картометрический метод. Mt=5.00	-
117	-	-	409825.50	1321241.52	Картометрический метод. Mt=5.00	-
118	-	-	409794.65	1321235.77	Картометрический метод. Mt=5.00	-
119	-	-	409767.12	1321230.65	Картометрический метод. Mt=5.00	-
120	-	-	409708.35	1321248.90	Картометрический метод. Mt=5.00	-
121	-	-	409665.79	1321287.26	Картометрический метод. Mt=5.00	-
122	-	-	409586.25	1321332.95	Картометрический метод. Mt=5.00	-
123	-	-	409475.61	1321335.52	Картометрический метод. Mt=5.00	-
124	-	-	409371.48	1321333.30	Картометрический метод. Mt=5.00	-
125	-	-	409249.76	1321315.75	Картометрический метод. Mt=5.00	-

126	-	-	409057.24	1321348.00	Картометрический метод. Mt=5.00	-
127	-	-	409039.49	1321362.39	Картометрический метод. Mt=5.00	-
128	-	-	408952.29	1321398.10	Картометрический метод. Mt=5.00	-
129	-	-	408914.73	1321406.61	Картометрический метод. Mt=5.00	-
130	-	-	408929.73	1321465.83	Картометрический метод. Mt=5.00	-
131	-	-	408941.05	1321510.48	Картометрический метод. Mt=5.00	-
132	-	-	408954.03	1321581.40	Картометрический метод. Mt=5.00	-
133	-	-	408961.39	1321611.67	Картометрический метод. Mt=5.00	-
134	-	-	408978.21	1321635.33	Картометрический метод. Mt=5.00	-
135	-	-	408979.02	1321665.06	Картометрический метод. Mt=5.00	-
136	-	-	408970.29	1321693.06	Картометрический метод. Mt=5.00	-
137	-	-	408954.13	1321718.06	Картометрический метод. Mt=5.00	-
138	-	-	408920.86	1321769.52	Картометрический метод. Mt=5.00	-
139	-	-	408911.20	1321799.67	Картометрический метод. Mt=5.00	-
140	-	-	408913.20	1321829.98	Картометрический метод. Mt=5.00	-
141	-	-	408884.17	1321846.84	Картометрический метод. Mt=5.00	-
142	-	-	408873.60	1321867.73	Картометрический метод. Mt=5.00	-
143	-	-	408855.98	1321898.18	Картометрический метод. Mt=5.00	-
144	-	-	408837.50	1321892.96	Картометрический метод. Mt=5.00	-
145	-	-	408810.56	1321871.15	Картометрический метод. Mt=5.00	-
146	-	-	408798.13	1321879.56	Картометрический метод. Mt=5.00	-
147	-	-	408797.70	1321901.56	Картометрический метод. Mt=5.00	-
148	-	-	408802.03	1321925.31	Картометрический метод. Mt=5.00	-
149	-	-	408796.87	1321951.51	Картометрический метод. Mt=5.00	-
150	-	-	408744.71	1321983.78	Картометрический метод. Mt=5.00	-
151	-	-	408696.09	1322013.85	Картометрический метод. Mt=5.00	-
152	-	-	408638.68	1322056.73	Картометрический метод. Mt=5.00	-

153	-	-	408577.14	1322102.70	Картометрический метод. Mt=5.00	-
154	-	-	408488.14	1322137.22	Картометрический метод. Mt=5.00	-
155	-	-	408444.69	1322142.05	Картометрический метод. Mt=5.00	-
156	-	-	408373.94	1322149.92	Картометрический метод. Mt=5.00	-
157	-	-	408250.61	1322125.83	Картометрический метод. Mt=5.00	-
158	-	-	408188.73	1322125.68	Картометрический метод. Mt=5.00	-
159	-	-	408154.70	1322149.64	Картометрический метод. Mt=5.00	-
160	-	-	408063.94	1322242.79	Картометрический метод. Mt=5.00	-
161	-	-	407911.06	1322325.70	Картометрический метод. Mt=5.00	-
162	-	-	407884.20	1322340.26	Картометрический метод. Mt=5.00	-
163	-	-	407881.14	1322344.87	Картометрический метод. Mt=5.00	-
164	-	-	407856.36	1322382.18	Картометрический метод. Mt=5.00	-
165	-	-	407684.23	1322641.40	Картометрический метод. Mt=5.00	-
166	-	-	407637.81	1322667.34	Картометрический метод. Mt=5.00	-
167	-	-	407630.77	1322671.27	Картометрический метод. Mt=5.00	-
168	-	-	407614.72	1322680.24	Картометрический метод. Mt=5.00	-
169	-	-	407574.48	1322702.71	Картометрический метод. Mt=5.00	-
170	-	-	407292.44	1322982.24	Картометрический метод. Mt=5.00	-
171	-	-	407126.27	1323041.68	Картометрический метод. Mt=5.00	-
172	-	-	407027.95	1323067.90	Картометрический метод. Mt=5.00	-
173	-	-	406783.98	1323149.79	Картометрический метод. Mt=5.00	-
174	-	-	406449.51	1323351.81	Картометрический метод. Mt=5.00	-
175	-	-	406250.76	1323470.51	Картометрический метод. Mt=5.00	-
176	-	-	406195.82	1323501.44	Картометрический метод. Mt=5.00	-
177	-	-	406049.75	1323585.62	Картометрический метод. Mt=5.00	-
178	-	-	405786.65	1323739.67	Картометрический метод. Mt=5.00	-
179	-	-	405046.33	1323863.08	Картометрический метод. Mt=5.00	-

180	-	-	404776.05	1323907.24	Картометрический метод. Mt=5.00	-
181	-	-	404577.96	1323703.80	Картометрический метод. Mt=5.00	-
182	-	-	404511.45	1323822.11	Картометрический метод. Mt=5.00	-
183	-	-	404468.40	1323884.71	Картометрический метод. Mt=5.00	-
184	-	-	404433.01	1323932.37	Картометрический метод. Mt=5.00	-
185	-	-	404389.63	1323961.53	Картометрический метод. Mt=5.00	-
186	-	-	404367.48	1323976.43	Картометрический метод. Mt=5.00	-
187	-	-	404367.40	1323976.48	Картометрический метод. Mt=5.00	-
188	-	-	404366.63	1323977.06	Картометрический метод. Mt=5.00	-
189	-	-	404231.99	1324077.21	Картометрический метод. Mt=5.00	-
190	-	-	404197.80	1324078.35	Картометрический метод. Mt=5.00	-
191	-	-	404146.52	1324082.32	Картометрический метод. Mt=5.00	-
192	-	-	404098.09	1324105.16	Картометрический метод. Mt=5.00	-
193	-	-	404069.23	1324096.36	Картометрический метод. Mt=5.00	-
194	-	-	404041.41	1324108.25	Картометрический метод. Mt=5.00	-
195	-	-	404001.25	1324156.21	Картометрический метод. Mt=5.00	-
196	-	-	403978.90	1324176.16	Картометрический метод. Mt=5.00	-
197	-	-	403945.62	1324179.09	Картометрический метод. Mt=5.00	-
198	-	-	403920.43	1324166.65	Картометрический метод. Mt=5.00	-
199	-	-	403886.69	1324152.55	Картометрический метод. Mt=5.00	-
200	-	-	403834.50	1324152.92	Картометрический метод. Mt=5.00	-
201	-	-	403764.43	1324171.42	Картометрический метод. Mt=5.00	-
202	-	-	403726.75	1324186.98	Картометрический метод. Mt=5.00	-
203	-	-	403676.24	1324172.95	Картометрический метод. Mt=5.00	-
204	-	-	403683.16	1324357.70	Картометрический метод. Mt=5.00	-
205	-	-	403138.79	1324794.91	Картометрический метод. Mt=5.00	-
206	-	-	402803.14	1324680.65	Картометрический метод. Mt=5.00	-

207	-	-	402634.16	1324516.06	Картометрический метод. Mt=5.00	-
208	-	-	402374.98	1324423.54	Картометрический метод. Mt=5.00	-
209	-	-	402227.30	1324447.77	Картометрический метод. Mt=5.00	-
210	-	-	401717.88	1324192.88	Картометрический метод. Mt=5.00	-
211	-	-	401526.90	1323973.47	Картометрический метод. Mt=5.00	-
212	-	-	401497.57	1323944.91	Картометрический метод. Mt=5.00	-
213	-	-	400967.00	1323650.42	Картометрический метод. Mt=5.00	-
214	-	-	400845.95	1323261.75	Картометрический метод. Mt=5.00	-
215	-	-	400787.95	1323217.40	Картометрический метод. Mt=5.00	-
216	-	-	400196.66	1322810.35	Картометрический метод. Mt=5.00	-
217	-	-	399818.77	1322539.56	Картометрический метод. Mt=5.00	-
218	-	-	399741.80	1322442.24	Картометрический метод. Mt=5.00	-
219	-	-	399625.00	1322302.87	Картометрический метод. Mt=5.00	-
220	-	-	399488.31	1322178.16	Картометрический метод. Mt=5.00	-
221	-	-	399459.48	1322144.61	Картометрический метод. Mt=5.00	-
222	-	-	399425.65	1322105.22	Картометрический метод. Mt=5.00	-
223	-	-	399391.83	1321948.58	Картометрический метод. Mt=5.00	-
224	-	-	399108.80	1321669.65	Картометрический метод. Mt=5.00	-
225	-	-	399055.44	1321582.53	Картометрический метод. Mt=5.00	-
226	-	-	399024.81	1321512.17	Картометрический метод. Mt=5.00	-
227	-	-	399002.84	1321489.72	Картометрический метод. Mt=5.00	-
228	-	-	399049.11	1321489.45	Картометрический метод. Mt=5.00	-
229	-	-	398998.16	1321388.08	Картометрический метод. Mt=5.00	-
230	-	-	398943.34	1321286.75	Картометрический метод. Mt=5.00	-
231	-	-	398911.77	1321192.96	Картометрический метод. Mt=5.00	-
232	-	-	398902.26	1321123.50	Картометрический метод. Mt=5.00	-
233	-	-	398918.64	1321073.16	Картометрический метод. Mt=5.00	-

234	-	-	398941.62	1321045.94	Картометрический метод. Mt=5.00	-
235	-	-	398987.72	1321008.27	Картометрический метод. Mt=5.00	-
236	-	-	399060.66	1320943.36	Картометрический метод. Mt=5.00	-
237	-	-	399110.69	1320917.25	Картометрический метод. Mt=5.00	-
238	-	-	399225.08	1320886.81	Картометрический метод. Mt=5.00	-
239	-	-	399290.53	1320855.44	Картометрический метод. Mt=5.00	-
240	-	-	399352.21	1320835.68	Картометрический метод. Mt=5.00	-
241	-	-	399430.45	1320791.34	Картометрический метод. Mt=5.00	-
242	-	-	399497.04	1320740.64	Картометрический метод. Mt=5.00	-
243	-	-	399528.54	1320739.37	Картометрический метод. Mt=5.00	-
244	-	-	399596.15	1320734.78	Картометрический метод. Mt=5.00	-
245	-	-	399609.86	1320670.30	Картометрический метод. Mt=5.00	-
246	-	-	399604.32	1320614.96	Картометрический метод. Mt=5.00	-
247	-	-	399580.92	1320584.22	Картометрический метод. Mt=5.00	-
248	-	-	399588.54	1320568.71	Картометрический метод. Mt=5.00	-
249	-	-	399615.41	1320545.34	Картометрический метод. Mt=5.00	-
250	-	-	399675.67	1320507.57	Картометрический метод. Mt=5.00	-
251	-	-	399710.32	1320491.87	Картометрический метод. Mt=5.00	-
252	-	-	399743.74	1320483.90	Картометрический метод. Mt=5.00	-
253	-	-	399794.91	1320435.89	Картометрический метод. Mt=5.00	-
254	-	-	399824.38	1320413.79	Картометрический метод. Mt=5.00	-
255	-	-	399848.71	1320395.58	Картометрический метод. Mt=5.00	-
256	-	-	399880.90	1320395.35	Картометрический метод. Mt=5.00	-
257	-	-	399905.26	1320379.72	Картометрический метод. Mt=5.00	-
258	-	-	399931.81	1320311.28	Картометрический метод. Mt=5.00	-
259	-	-	399952.91	1320200.38	Картометрический метод. Mt=5.00	-
260	-	-	399965.66	1320147.78	Картометрический метод. Mt=5.00	-

261	-	-	399967.92	1320138.47	Картометрический метод. Mt=5.00	-
262	-	-	399969.95	1320062.47	Картометрический метод. Mt=5.00	-
263	-	-	399955.16	1319975.01	Картометрический метод. Mt=5.00	-
264	-	-	399930.52	1319950.72	Картометрический метод. Mt=5.00	-
265	-	-	399858.38	1319947.37	Картометрический метод. Mt=5.00	-
266	-	-	399900.55	1319901.99	Картометрический метод. Mt=5.00	-
267	-	-	399932.36	1319847.68	Картометрический метод. Mt=5.00	-
268	-	-	399953.85	1319792.16	Картометрический метод. Mt=5.00	-
269	-	-	399991.99	1319722.35	Картометрический метод. Mt=5.00	-
270	-	-	400004.27	1319638.55	Картометрический метод. Mt=5.00	-
271	-	-	400003.25	1319495.62	Картометрический метод. Mt=5.00	-
272	-	-	399989.94	1319436.48	Картометрический метод. Mt=5.00	-
273	-	-	399958.72	1319391.63	Картометрический метод. Mt=5.00	-
274	-	-	399957.14	1319351.72	Картометрический метод. Mt=5.00	-
275	-	-	399965.95	1319322.04	Картометрический метод. Mt=5.00	-
276	-	-	399980.08	1319318.07	Картометрический метод. Mt=5.00	-
277	-	-	399989.20	1319332.18	Картометрический метод. Mt=5.00	-
278	-	-	399998.23	1319334.69	Картометрический метод. Mt=5.00	-
279	-	-	400026.35	1319304.86	Картометрический метод. Mt=5.00	-
280	-	-	400067.48	1319294.27	Картометрический метод. Mt=5.00	-
281	-	-	400121.83	1319331.23	Картометрический метод. Mt=5.00	-
282	-	-	400161.85	1319366.79	Картометрический метод. Mt=5.00	-
283	-	-	400213.85	1319412.99	Картометрический метод. Mt=5.00	-
284	-	-	400254.05	1319451.34	Картометрический метод. Mt=5.00	-
285	-	-	400283.86	1319479.44	Картометрический метод. Mt=5.00	-
286	-	-	400303.20	1319481.89	Картометрический метод. Mt=5.00	-
287	-	-	400325.04	1319475.29	Картометрический метод. Mt=5.00	-

288	-	-	400340.34	1319453.29	Картометрический метод. Mt=5.00	-
289	-	-	400340.05	1319413.37	Картометрический метод. Mt=5.00	-
290	-	-	400351.25	1319359.20	Картометрический метод. Mt=5.00	-
291	-	-	400373.64	1319308.23	Картометрический метод. Mt=5.00	-
292	-	-	400389.27	1319272.66	Картометрический метод. Mt=5.00	-
293	-	-	400403.29	1319248.77	Картометрический метод. Mt=5.00	-
294	-	-	400551.84	1319281.18	Картометрический метод. Mt=5.00	-
295	-	-	400808.08	1319137.47	Картометрический метод. Mt=5.00	-
296	-	-	401017.64	1319012.93	Картометрический метод. Mt=5.00	-
297	-	-	401216.36	1319102.41	Картометрический метод. Mt=5.00	-
298	-	-	401192.54	1319514.38	Картометрический метод. Mt=5.00	-
299	-	-	401424.08	1319529.39	Картометрический метод. Mt=5.00	-
300	-	-	401537.71	1319231.41	Картометрический метод. Mt=5.00	-
301	-	-	401674.62	1319058.06	Картометрический метод. Mt=5.00	-
302	-	-	401526.26	1318835.77	Картометрический метод. Mt=5.00	-
303	-	-	401505.43	1318660.86	Картометрический метод. Mt=5.00	-
304	-	-	400896.01	1318670.88	Картометрический метод. Mt=5.00	-
305	-	-	400856.11	1318599.61	Картометрический метод. Mt=5.00	-
306	-	-	400744.94	1318621.69	Картометрический метод. Mt=5.00	-
307	-	-	400450.15	1318809.95	Картометрический метод. Mt=5.00	-
308	-	-	400415.53	1318798.75	Картометрический метод. Mt=5.00	-
309	-	-	400393.18	1318783.85	Картометрический метод. Mt=5.00	-
310	-	-	400365.41	1318768.27	Картометрический метод. Mt=5.00	-
311	-	-	400315.97	1318748.63	Картометрический метод. Mt=5.00	-
312	-	-	400322.32	1318722.79	Картометрический метод. Mt=5.00	-
313	-	-	400491.60	1318653.45	Картометрический метод. Mt=5.00	-
314	-	-	400914.99	1318322.25	Картометрический метод. Mt=5.00	-

315	-	-	401091.63	1318272.67	Картометрический метод. Mt=5.00	-
316	-	-	401409.85	1318149.88	Картометрический метод. Mt=5.00	-
317	-	-	401498.37	1318107.65	Картометрический метод. Mt=5.00	-
318	-	-	401502.68	1317344.03	Картометрический метод. Mt=5.00	-
319	-	-	401508.78	1317327.92	Картометрический метод. Mt=5.00	-
320	-	-	401511.40	1317137.82	Картометрический метод. Mt=5.00	-
321	-	-	401511.78	1317014.06	Картометрический метод. Mt=5.00	-
322	-	-	401509.54	1316799.70	Картометрический метод. Mt=5.00	-
323	-	-	401509.78	1316700.68	Картометрический метод. Mt=5.00	-
324	-	-	401510.13	1316539.92	Картометрический метод. Mt=5.00	-
325	-	-	401520.25	1315951.49	Картометрический метод. Mt=5.00	-
326	-	-	401535.50	1315252.38	Картометрический метод. Mt=5.00	-
327	-	-	402114.80	1314861.06	Картометрический метод. Mt=5.00	-
328	-	-	402168.08	1314791.40	Картометрический метод. Mt=5.00	-
329	-	-	402384.34	1314592.10	Картометрический метод. Mt=5.00	-
330	-	-	402580.79	1314491.00	Картометрический метод. Mt=5.00	-
331	-	-	402634.63	1314506.37	Картометрический метод. Mt=5.00	-
332	-	-	402790.97	1314149.97	Картометрический метод. Mt=5.00	-
333	-	-	402960.46	1313748.62	Картометрический метод. Mt=5.00	-
334	-	-	402998.87	1313587.01	Картометрический метод. Mt=5.00	-
335	-	-	403059.46	1313518.81	Картометрический метод. Mt=5.00	-
336	-	-	403442.73	1313806.91	Картометрический метод. Mt=5.00	-
337	-	-	403814.12	1314096.16	Картометрический метод. Mt=5.00	-
338	-	-	404222.04	1314382.11	Картометрический метод. Mt=5.00	-
339	-	-	404471.75	1314574.67	Картометрический метод. Mt=5.00	-
340	-	-	404712.45	1314753.61	Картометрический метод. Mt=5.00	-
341	-	-	404703.49	1314446.14	Картометрический метод. Mt=5.00	-

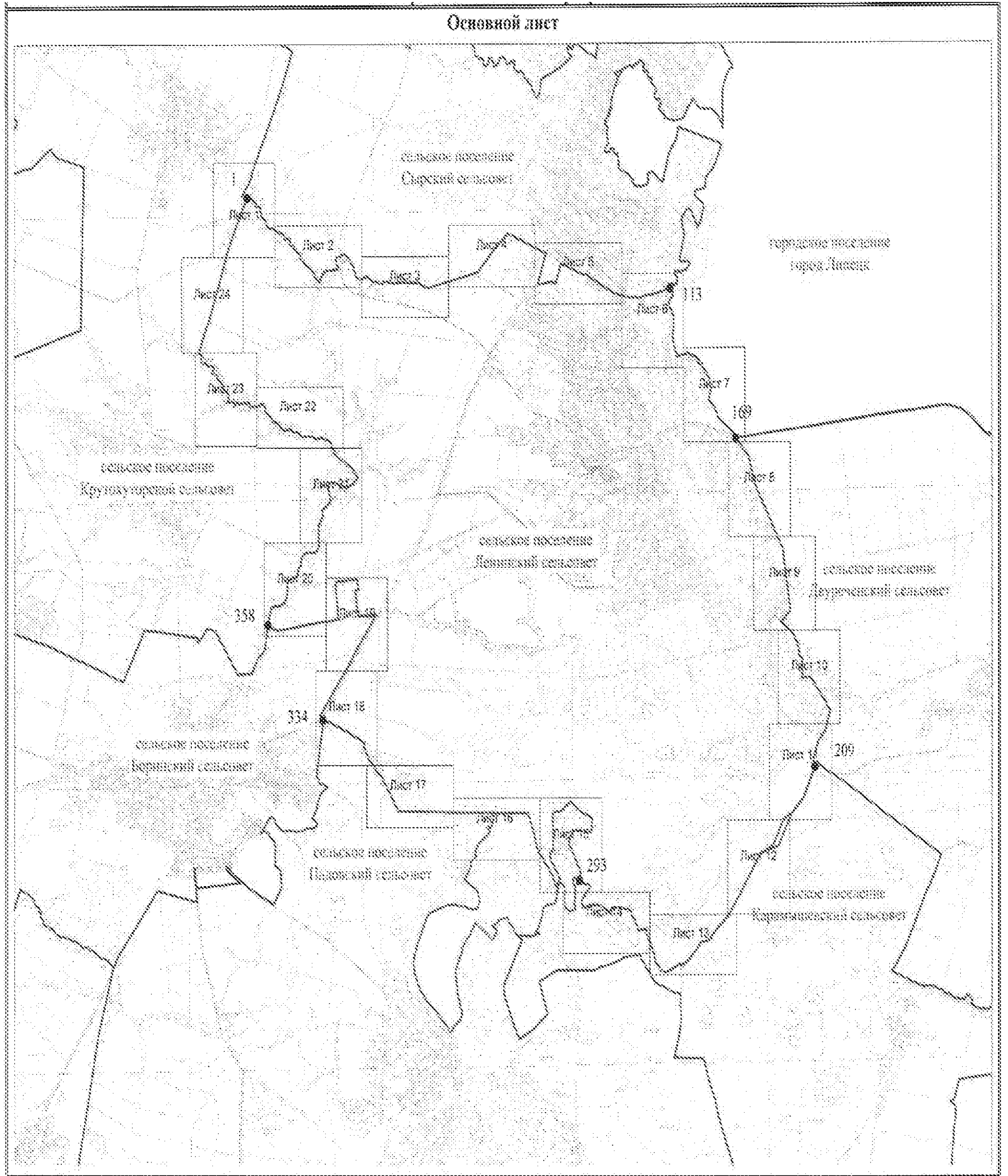
342	-	-	404701.87	1314372.78	Картометрический метод. Mt=5.00	-
343	-	-	404746.13	1314357.67	Картометрический метод. Mt=5.00	-
344	-	-	405117.04	1314305.73	Картометрический метод. Mt=5.00	-
345	-	-	405129.00	1314369.72	Картометрический метод. Mt=5.00	-
346	-	-	405230.75	1314357.36	Картометрический метод. Mt=5.00	-
347	-	-	405301.35	1314348.78	Картометрический метод. Mt=5.00	-
348	-	-	405277.50	1313977.27	Картометрический метод. Mt=5.00	-
349	-	-	405276.16	1313956.46	Картометрический метод. Mt=5.00	-
350	-	-	405273.62	1313916.90	Картометрический метод. Mt=5.00	-
351	-	-	405248.70	1313879.29	Картометрический метод. Mt=5.00	-
352	-	-	405212.42	1313859.84	Картометрический метод. Mt=5.00	-
353	-	-	404643.85	1313932.97	Картометрический метод. Mt=5.00	-
354	-	-	404604.63	1313595.38	Картометрический метод. Mt=5.00	-
355	-	-	404565.70	1313264.99	Картометрический метод. Mt=5.00	-
356	-	-	404504.33	1312879.40	Картометрический метод. Mt=5.00	-
357	-	-	404468.44	1312565.26	Картометрический метод. Mt=5.00	-
358	-	-	404557.33	1312372.62	Картометрический метод. Mt=5.00	-
359	-	-	404834.87	1312444.51	Картометрический метод. Mt=5.00	-
360	-	-	404878.73	1312538.54	Картометрический метод. Mt=5.00	-
361	-	-	404860.77	1312622.84	Картометрический метод. Mt=5.00	-
362	-	-	404919.06	1312739.39	Картометрический метод. Mt=5.00	-
363	-	-	405030.27	1312796.05	Картометрический метод. Mt=5.00	-
364	-	-	405139.12	1312809.64	Картометрический метод. Mt=5.00	-
365	-	-	405239.56	1312794.56	Картометрический метод. Mt=5.00	-
366	-	-	405293.18	1312831.11	Картометрический метод. Mt=5.00	-
367	-	-	405335.36	1312990.85	Картометрический метод. Mt=5.00	-
368	-	-	405364.35	1313027.59	Картометрический метод. Mt=5.00	-

369	-	-	405481.44	1313045.22	Картометрический метод. Mt=5.00	-
370	-	-	405543.46	1313108.38	Картометрический метод. Mt=5.00	-
371	-	-	405590.59	1313099.85	Картометрический метод. Mt=5.00	-
372	-	-	405689.34	1313136.07	Картометрический метод. Mt=5.00	-
373	-	-	405729.37	1313197.54	Картометрический метод. Mt=5.00	-
374	-	-	405751.73	1313252.59	Картометрический метод. Mt=5.00	-
375	-	-	405740.36	1313383.99	Картометрический метод. Mt=5.00	-
376	-	-	405763.40	1313449.49	Картометрический метод. Mt=5.00	-
377	-	-	405837.64	1313500.26	Картометрический метод. Mt=5.00	-
378	-	-	405991.49	1313493.01	Картометрический метод. Mt=5.00	-
379	-	-	406157.69	1313491.82	Картометрический метод. Mt=5.00	-
380	-	-	406211.19	1313511.95	Картометрический метод. Mt=5.00	-
381	-	-	406336.93	1313593.14	Картометрический метод. Mt=5.00	-
382	-	-	406433.23	1313571.93	Картометрический метод. Mt=5.00	-
383	-	-	406516.27	1313706.76	Картометрический метод. Mt=5.00	-
384	-	-	406555.49	1313739.31	Картометрический метод. Mt=5.00	-
385	-	-	406617.10	1313745.03	Картометрический метод. Mt=5.00	-
386	-	-	406819.95	1313704.59	Картометрический метод. Mt=5.00	-
387	-	-	406859.12	1313728.94	Картометрический метод. Mt=5.00	-
388	-	-	406878.15	1313808.83	Картометрический метод. Mt=5.00	-
389	-	-	406790.12	1314123.41	Картометрический метод. Mt=5.00	-
390	-	-	406823.37	1314182.69	Картометрический метод. Mt=5.00	-
391	-	-	406856.72	1314254.26	Картометрический метод. Mt=5.00	-
392	-	-	406941.53	1314348.05	Картометрический метод. Mt=5.00	-
393	-	-	406974.43	1314358.08	Картометрический метод. Mt=5.00	-
394	-	-	407108.91	1314225.79	Картометрический метод. Mt=5.00	-
395	-	-	407283.26	1313929.05	Картометрический метод. Mt=5.00	-

396	-	-	407350.35	1313842.38	Картометрический метод. Mt=5.00	-
397	-	-	407540.53	1313750.74	Картометрический метод. Mt=5.00	-
398	-	-	407612.96	1313549.13	Картометрический метод. Mt=5.00	-
399	-	-	407579.55	1313467.28	Картометрический метод. Mt=5.00	-
400	-	-	407627.74	1313319.20	Картометрический метод. Mt=5.00	-
401	-	-	407618.28	1313144.84	Картометрический метод. Mt=5.00	-
402	-	-	407687.28	1313037.64	Картометрический метод. Mt=5.00	-
403	-	-	407696.70	1312920.62	Картометрический метод. Mt=5.00	-
404	-	-	407739.53	1312883.37	Картометрический метод. Mt=5.00	-
405	-	-	407717.80	1312715.26	Картометрический метод. Mt=5.00	-
406	-	-	407850.24	1312582.99	Картометрический метод. Mt=5.00	-
407	-	-	407868.05	1312490.52	Картометрический метод. Mt=5.00	-
408	-	-	407999.90	1312378.03	Картометрический метод. Mt=5.00	-
409	-	-	408027.98	1312325.69	Картометрический метод. Mt=5.00	-
410	-	-	408111.27	1312308.72	Картометрический метод. Mt=5.00	-
411	-	-	408152.91	1312265.54	Картометрический метод. Mt=5.00	-
412	-	-	408159.08	1312239.32	Картометрический метод. Mt=5.00	-
413	-	-	408111.27	1312165.28	Картометрический метод. Mt=5.00	-
414	-	-	408112.81	1312095.87	Картометрический метод. Mt=5.00	-
415	-	-	408124.54	1312051.40	Картометрический метод. Mt=5.00	-
416	-	-	408123.73	1312030.66	Картометрический метод. Mt=5.00	-
417	-	-	408102.01	1311984.82	Картометрический метод. Mt=5.00	-
418	-	-	408118.98	1311966.31	Картометрический метод. Mt=5.00	-
419	-	-	408178.73	1311973.51	Картометрический метод. Mt=5.00	-
420	-	-	408194.56	1311957.05	Картометрический метод. Mt=5.00	-
421	-	-	408156.00	1311884.56	Картометрический метод. Mt=5.00	-
422	-	-	408182.22	1311847.54	Картометрический метод. Mt=5.00	-

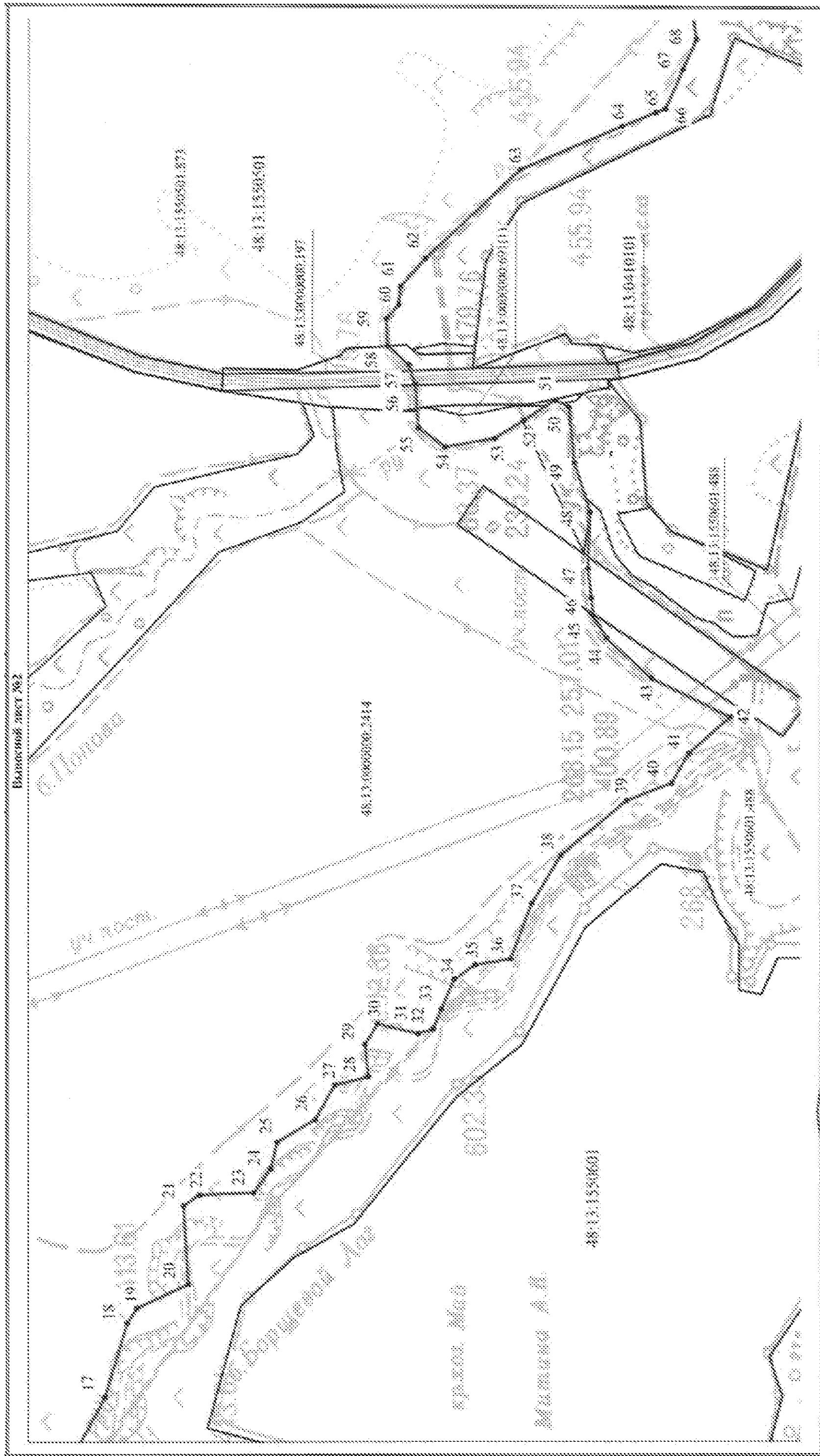
423	-	-	408145.20	1311778.13	Картометрический метод. Mt=5.00	-
424	-	-	408166.80	1311759.62	Картометрический метод. Mt=5.00	-
425	-	-	408160.63	1311738.03	Картометрический метод. Mt=5.00	-
426	-	-	408188.23	1311710.07	Картометрический метод. Mt=5.00	-
427	-	-	408182.22	1311677.87	Картометрический метод. Mt=5.00	-
428	-	-	408125.15	1311648.57	Картометрический метод. Mt=5.00	-
429	-	-	408128.24	1311636.23	Картометрический метод. Mt=5.00	-
430	-	-	408197.65	1311628.51	Картометрический метод. Mt=5.00	-
431	-	-	408179.14	1311588.41	Картометрический метод. Mt=5.00	-
432	-	-	408193.02	1311546.77	Картометрический метод. Mt=5.00	-
433	-	-	408177.59	1311468.10	Картометрический метод. Mt=5.00	-
434	-	-	408219.24	1311494.32	Картометрический метод. Mt=5.00	-
435	-	-	408287.11	1311503.58	Картометрический метод. Mt=5.00	-
436	-	-	408354.97	1311463.48	Картометрический метод. Mt=5.00	-
437	-	-	408410.50	1311397.15	Картометрический метод. Mt=5.00	-
438	-	-	408467.57	1311383.27	Картометрический метод. Mt=5.00	-
439	-	-	408495.33	1311344.71	Картометрический метод. Mt=5.00	-
440	-	-	408541.61	1311324.66	Картометрический метод. Mt=5.00	-
441	-	-	408544.69	1311293.81	Картометрический метод. Mt=5.00	-
442	-	-	408598.68	1311267.59	Картометрический метод. Mt=5.00	-
443	-	-	408634.15	1311230.57	Картометрический метод. Mt=5.00	-
444	-	-	408669.63	1311148.82	Картометрический метод. Mt=5.00	-
445	-	-	408697.39	1311138.02	Картометрический метод. Mt=5.00	-
446	-	-	408712.82	1311170.41	Картометрический метод. Mt=5.00	-
447	-	-	408740.58	1311182.75	Картометрический метод. Mt=5.00	-
448	-	-	408767.37	1311169.11	Картометрический метод. Mt=5.00	-
449	-	-	408783.77	1311130.31	Картометрический метод. Mt=5.00	-

450	-	-	408772.97	1311045.48	Картометрический метод. Mt=5.00	-
451	-	-	408832.78	1311015.14	Картометрический метод. Mt=5.00	-
452	-	-	408840.84	1310996.12	Картометрический метод. Mt=5.00	-
453	-	-	408817.70	1310976.07	Картометрический метод. Mt=5.00	-
454	-	-	408851.63	1310905.12	Картометрический метод. Mt=5.00	-
455	-	-	408896.36	1310891.24	Картометрический метод. Mt=5.00	-
456	-	-	408950.63	1310915.53	Картометрический метод. Mt=5.00	-
457	-	-	408971.94	1310881.98	Картометрический метод. Mt=5.00	-
458	-	-	408975.64	1310848.79	Картометрический метод. Mt=5.00	-
459	-	-	409022.83	1310866.74	Картометрический метод. Mt=5.00	-
460	-	-	409188.54	1310929.73	Картометрический метод. Mt=5.00	-
461	-	-	409488.17	1311065.85	Картометрический метод. Mt=5.00	-
462	-	-	409635.44	1311124.16	Картометрический метод. Mt=5.00	-
463	-	-	410105.02	1311298.79	Картометрический метод. Mt=5.00	-
464	-	-	410651.88	1311491.54	Картометрический метод. Mt=5.00	-
465	-	-	411106.90	1311715.89	Картометрический метод. Mt=5.00	-
466	-	-	411345.65	1311838.22	Картометрический метод. Mt=5.00	-
1	-	-	411493.59	1311916.43	Картометрический метод. Mt=5.00	-



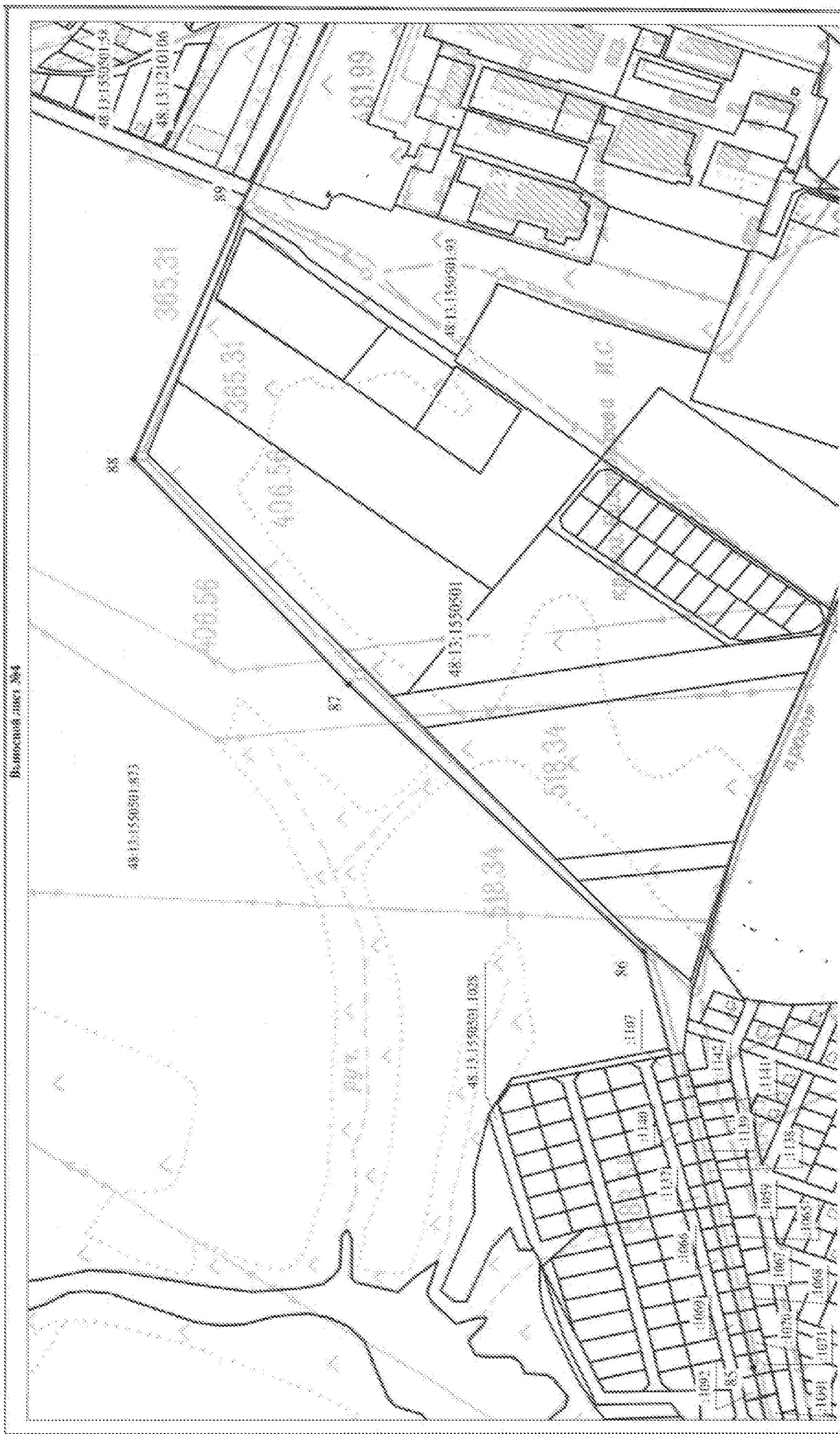
Масштаб 1:80000

Благодатный мост №2



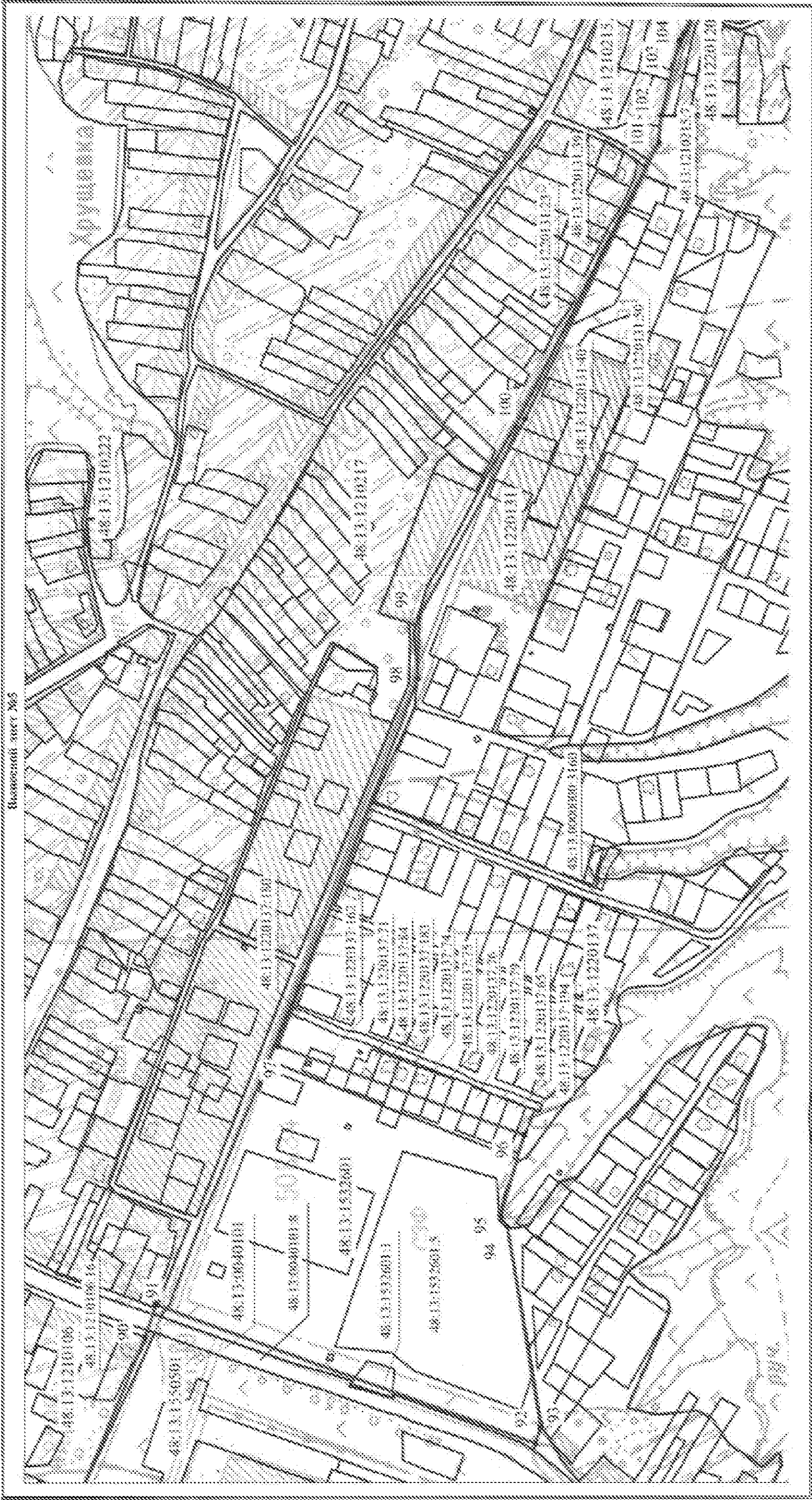
Масштаб 1:5000

Възгореност 28007 2804

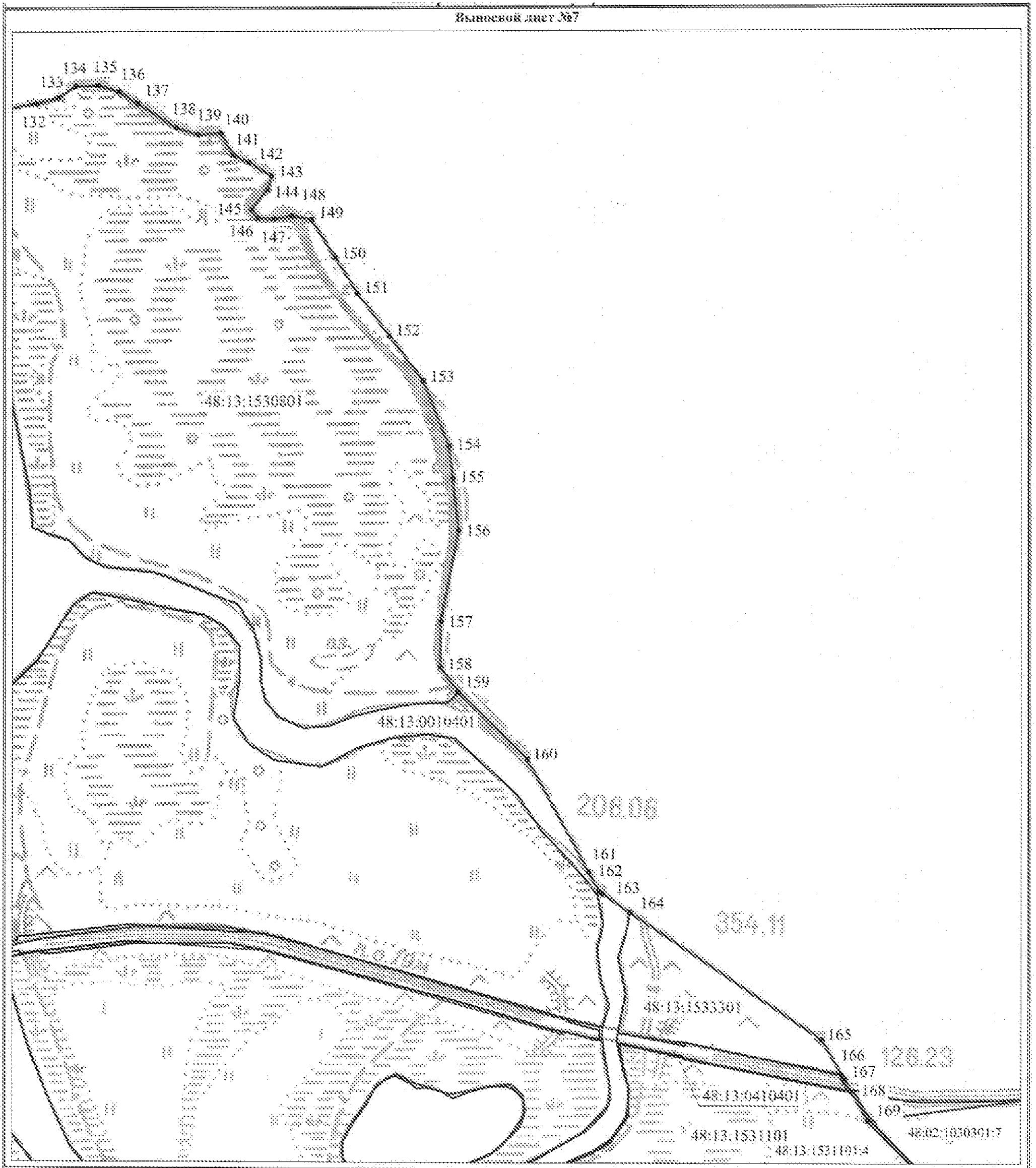


Масштаб 1:5000

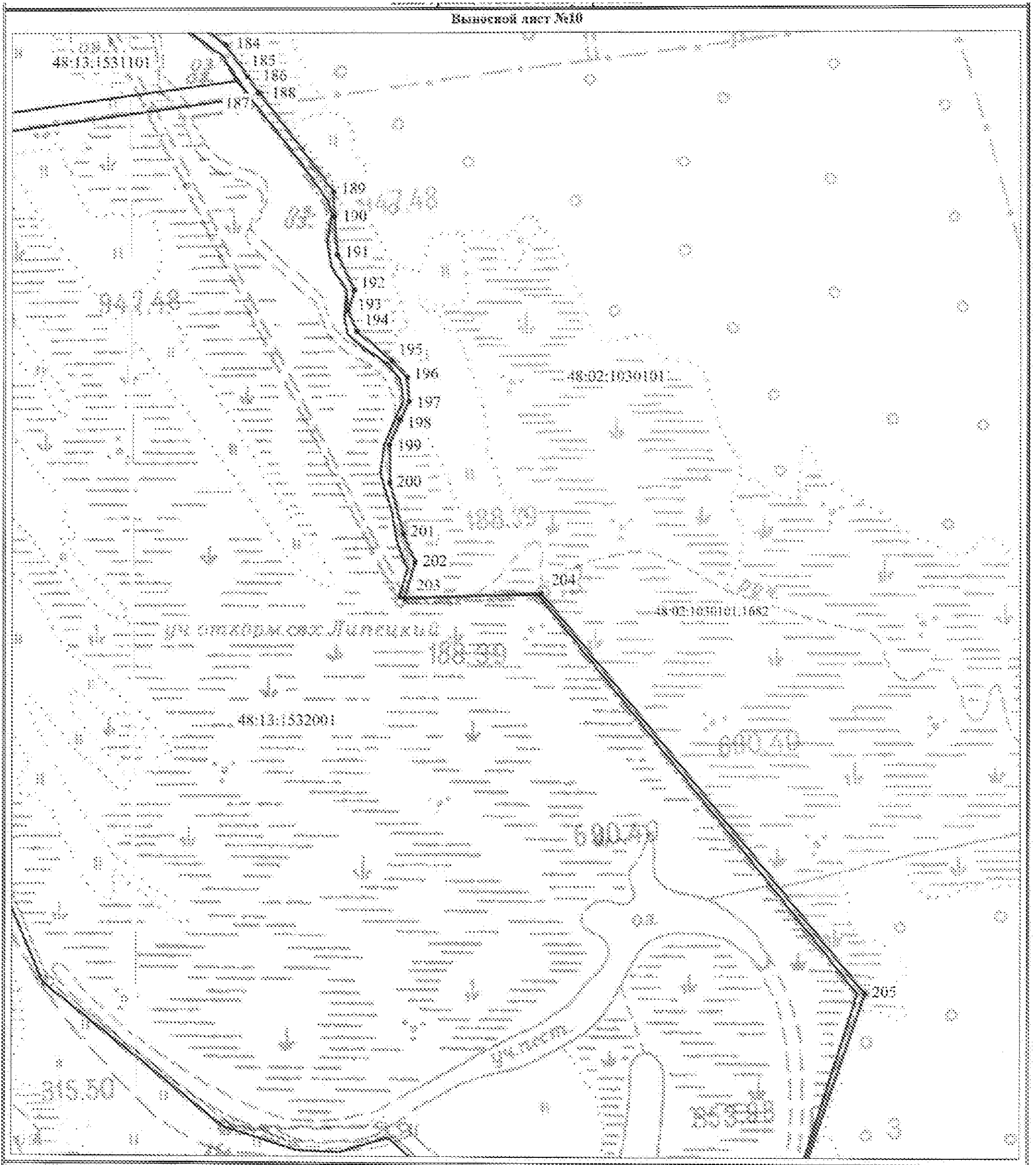
48:0602:0661 30657 №65



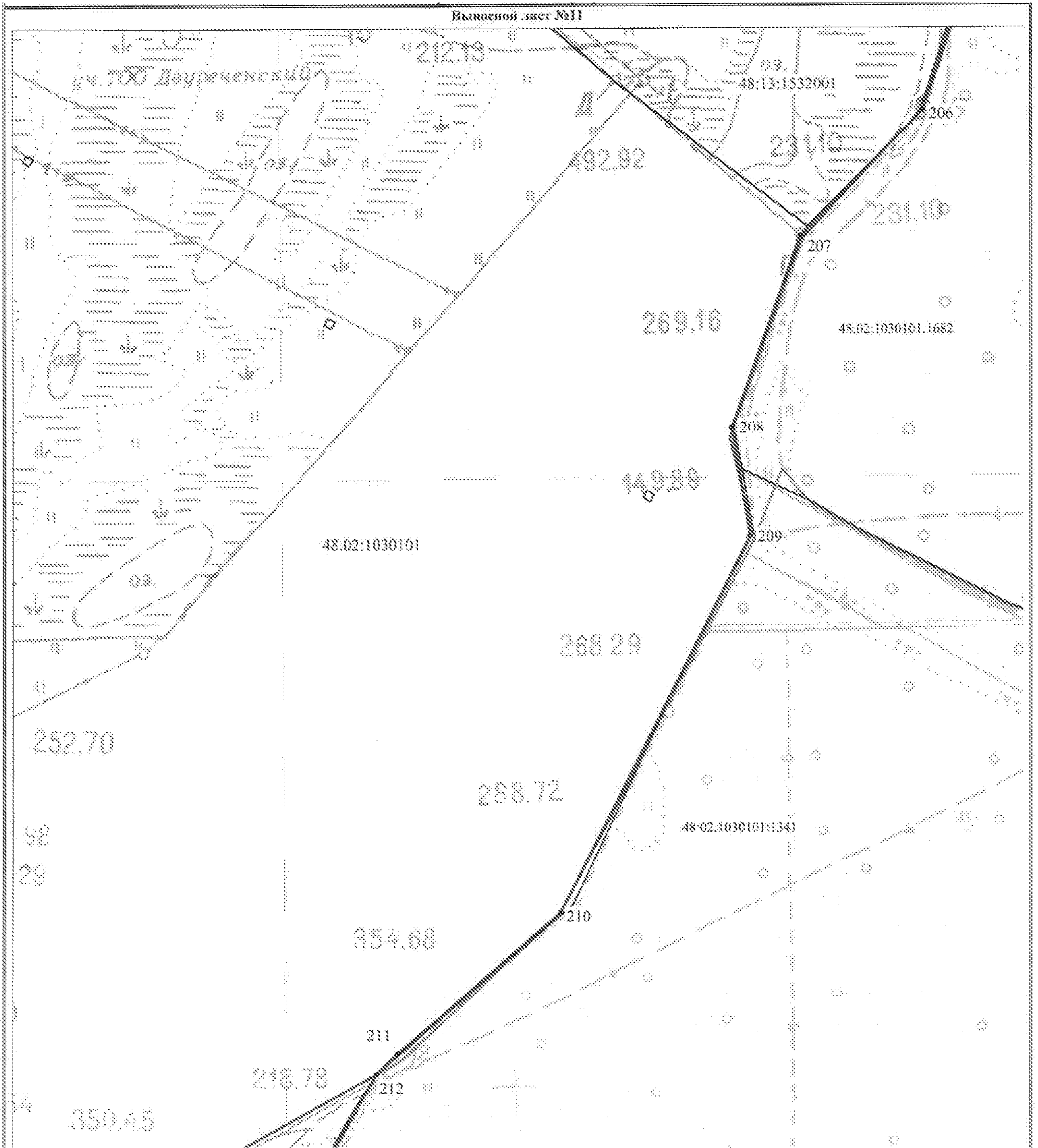
Масштаб 1:5000



Масштаб 1:5000

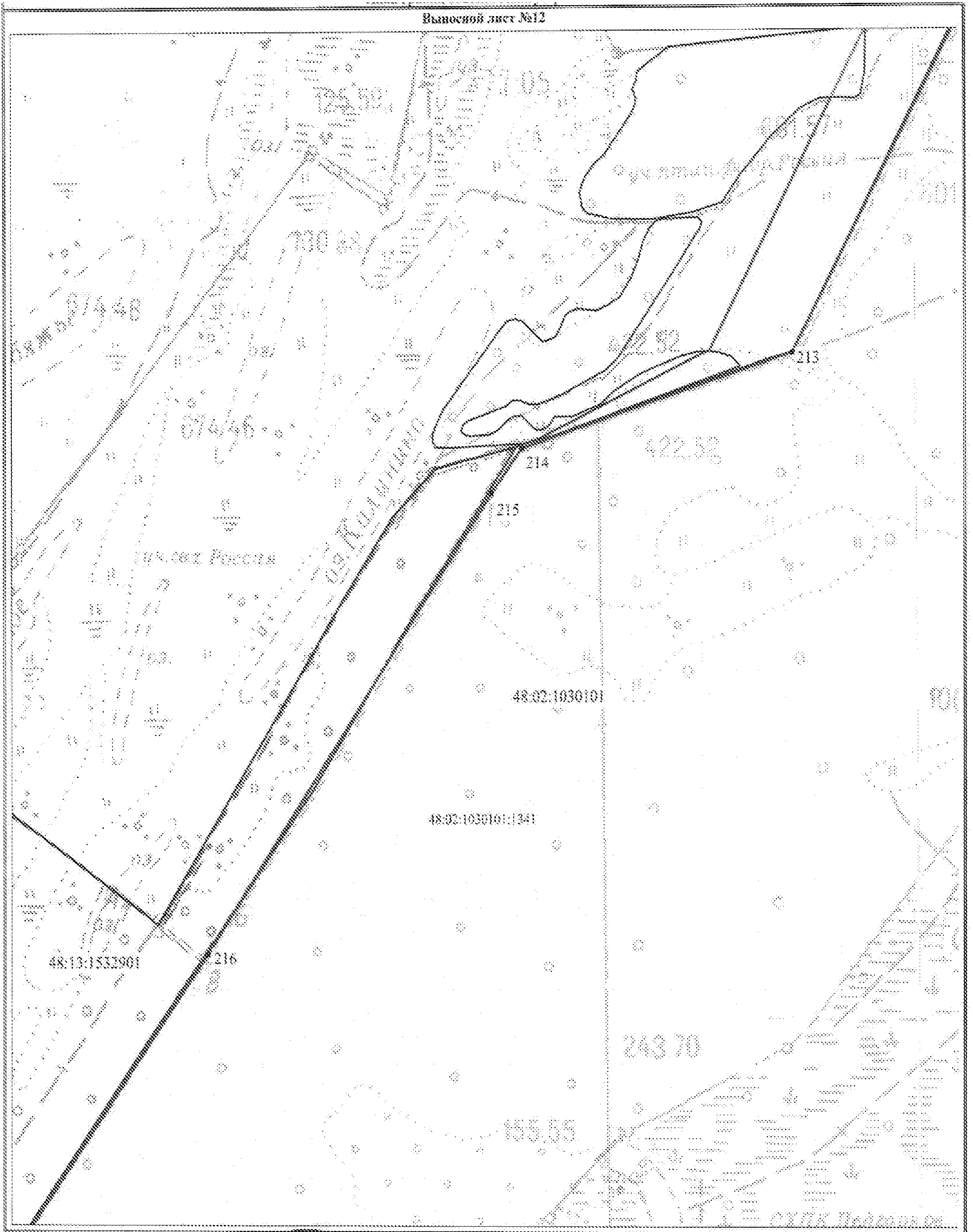


Масштаб 1:5000

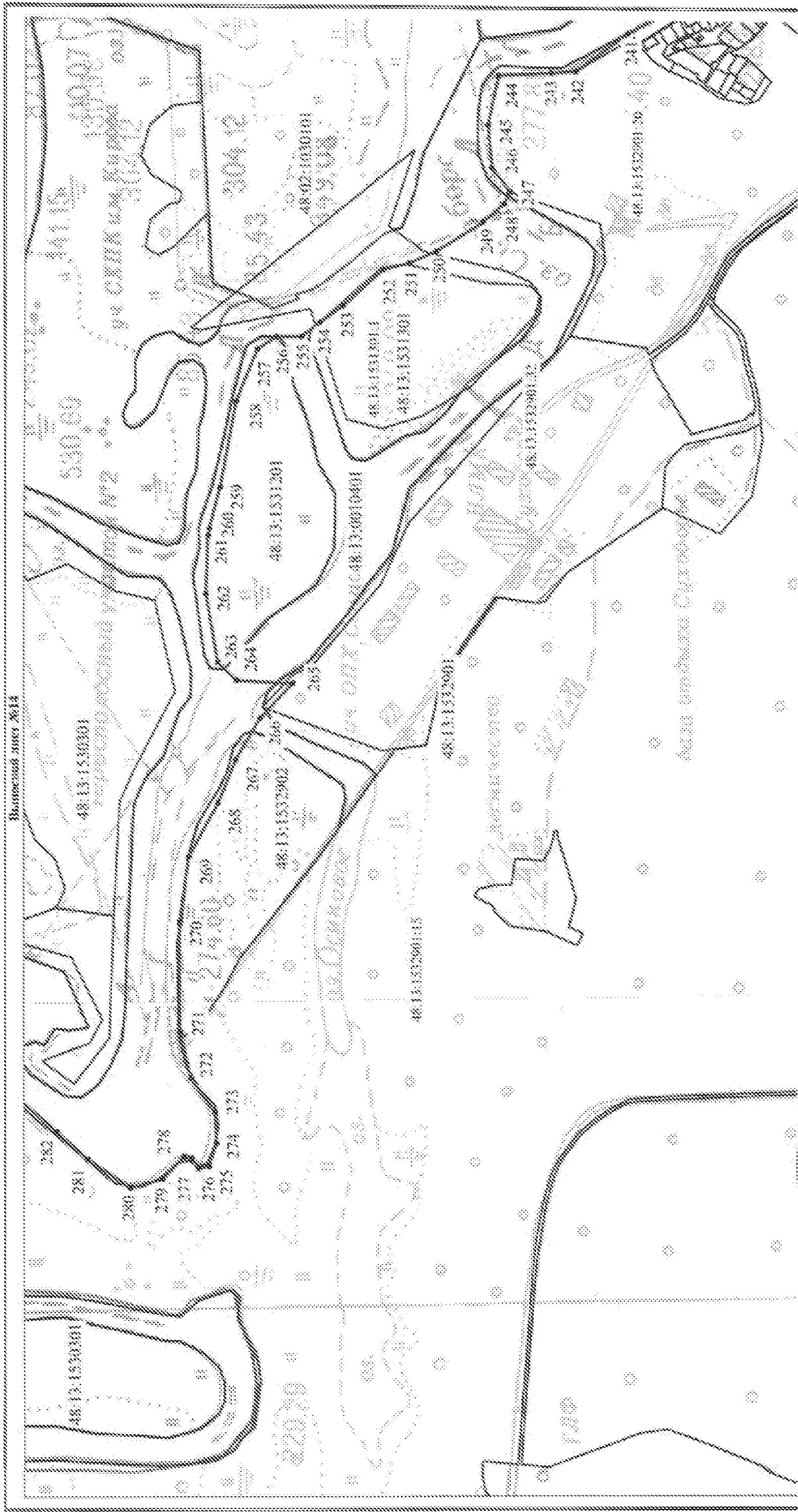


Масштаб 1:5000

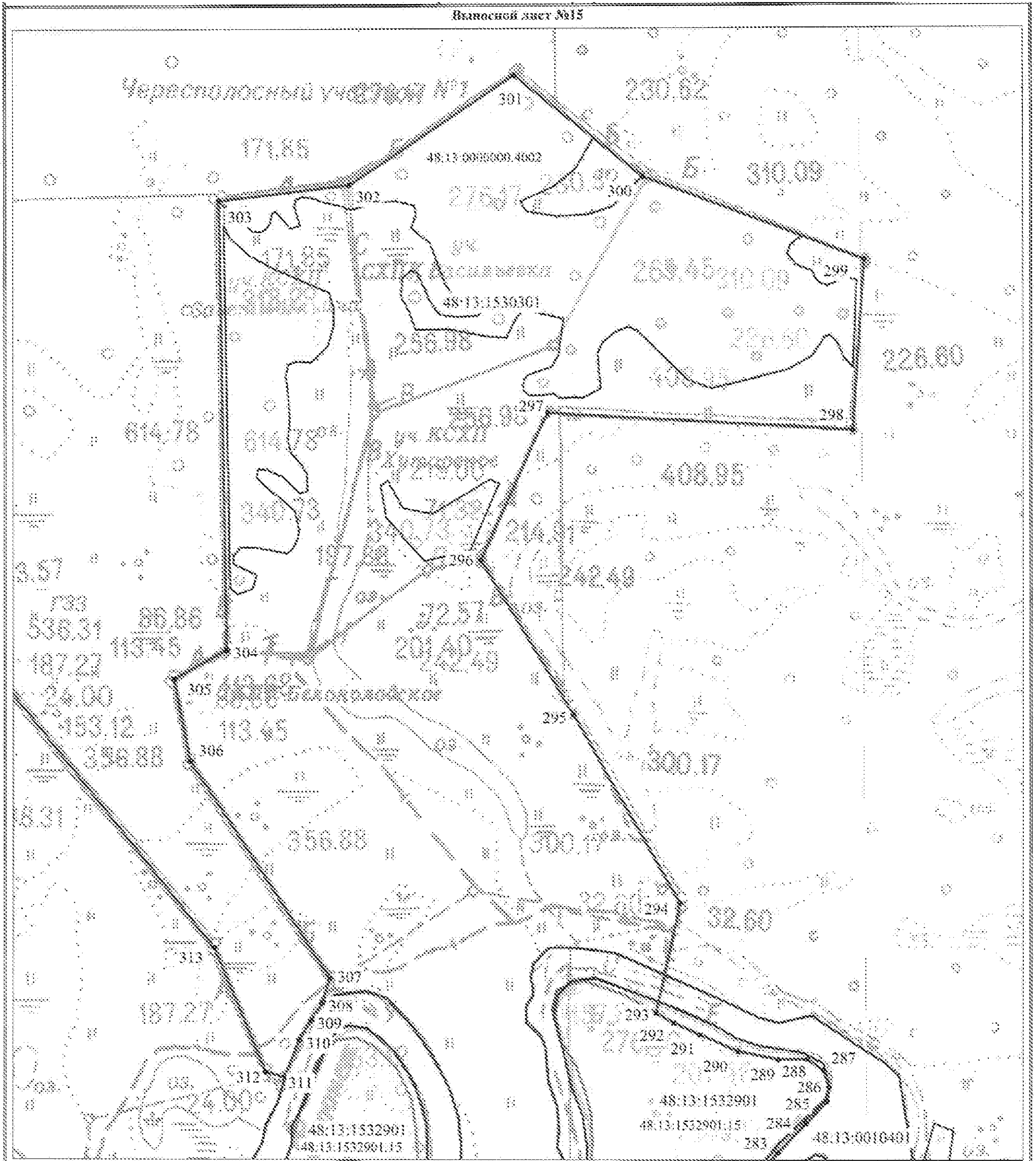
Выносной лист №12



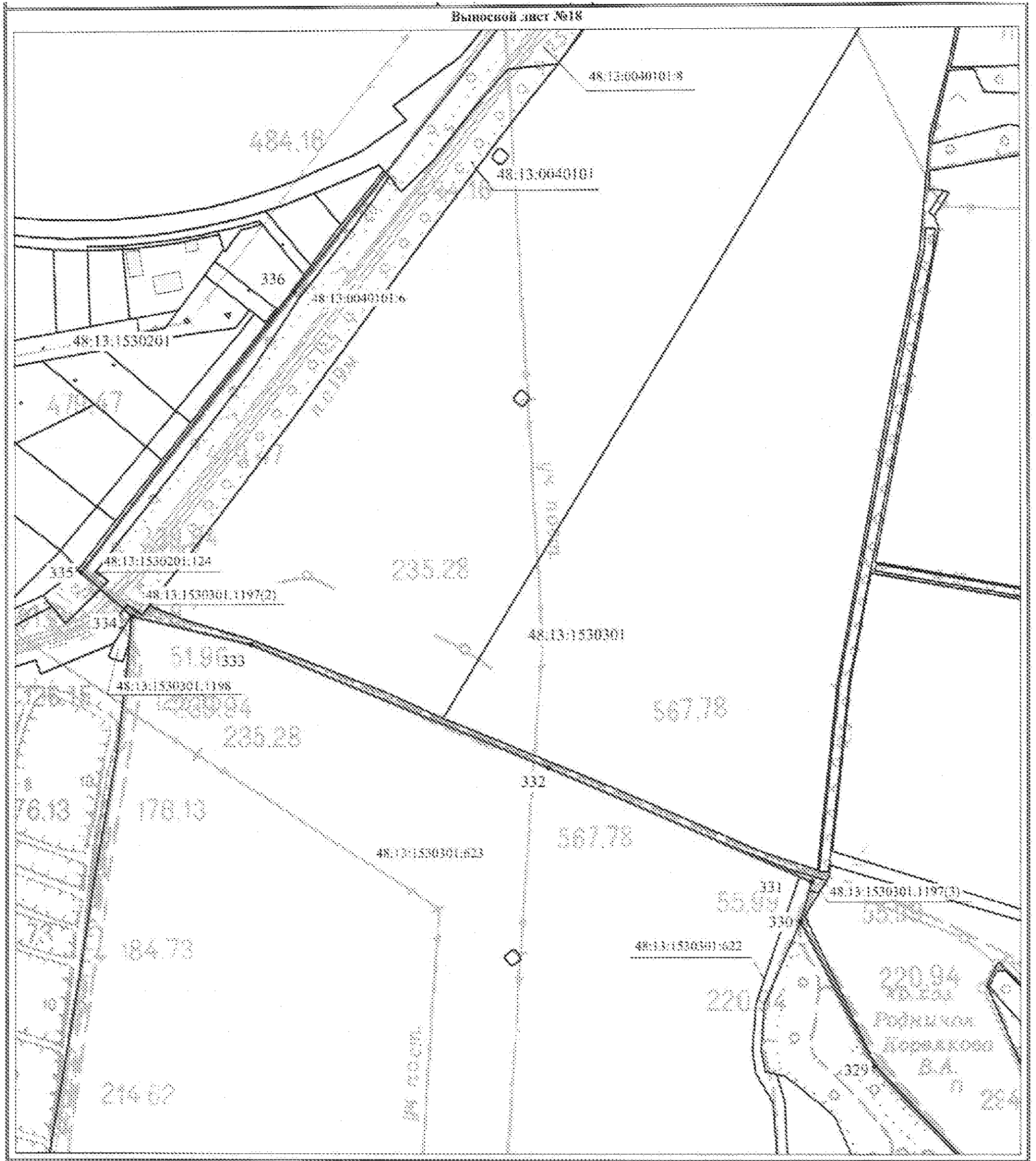
Масштаб 1:5000



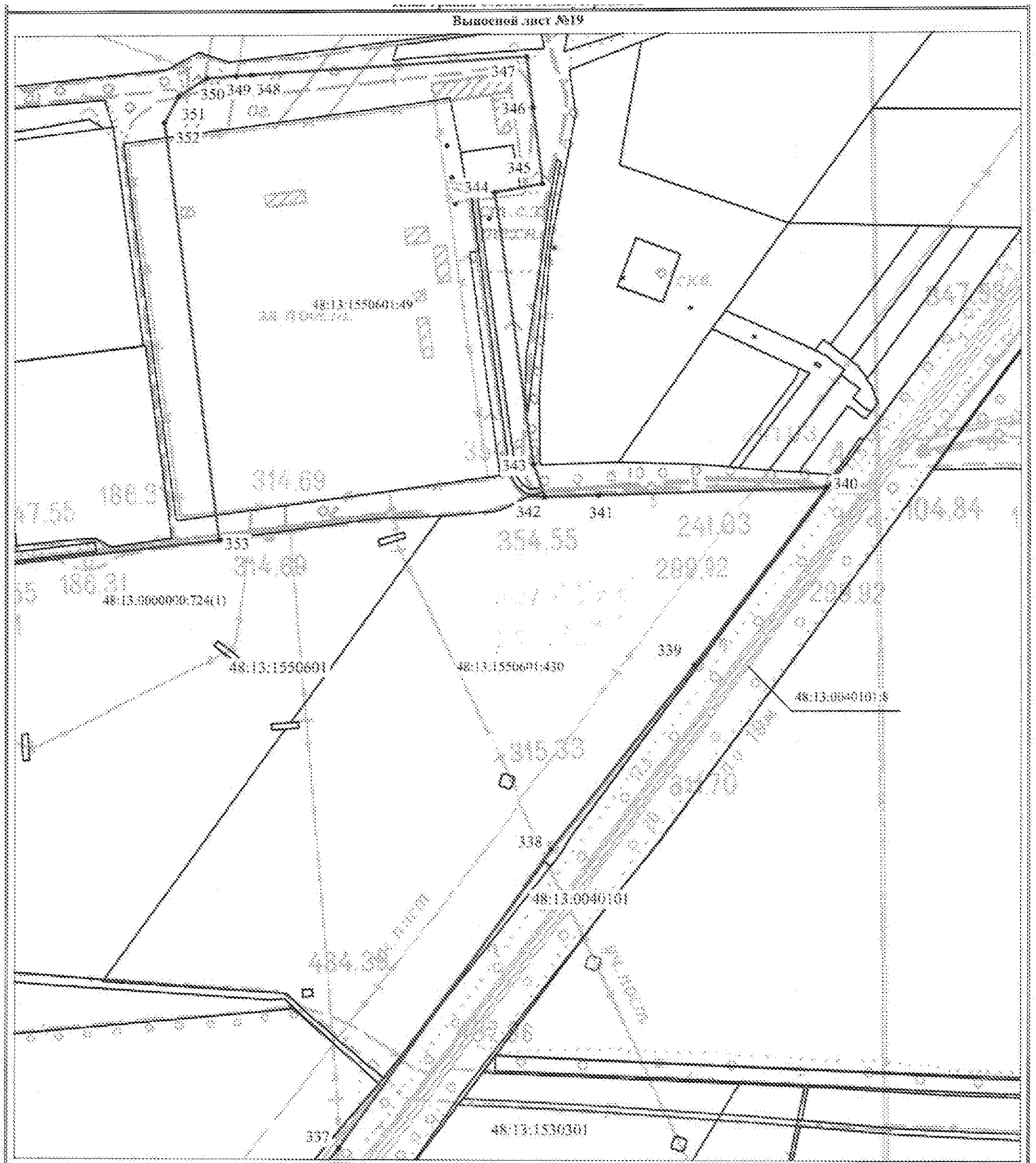
Масштаб 1:5000



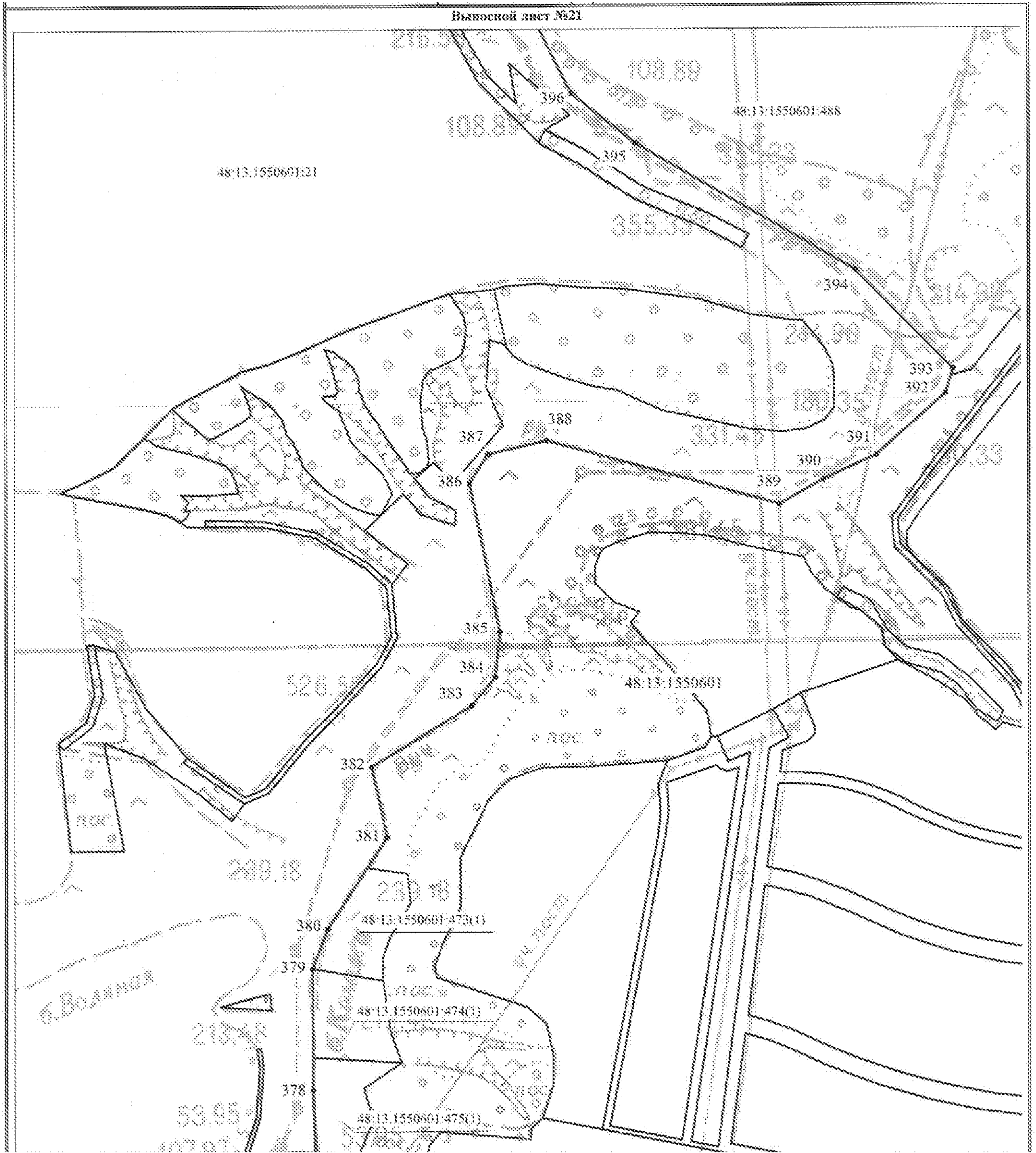
Масштаб 1:5000



Масштаб 1:5000

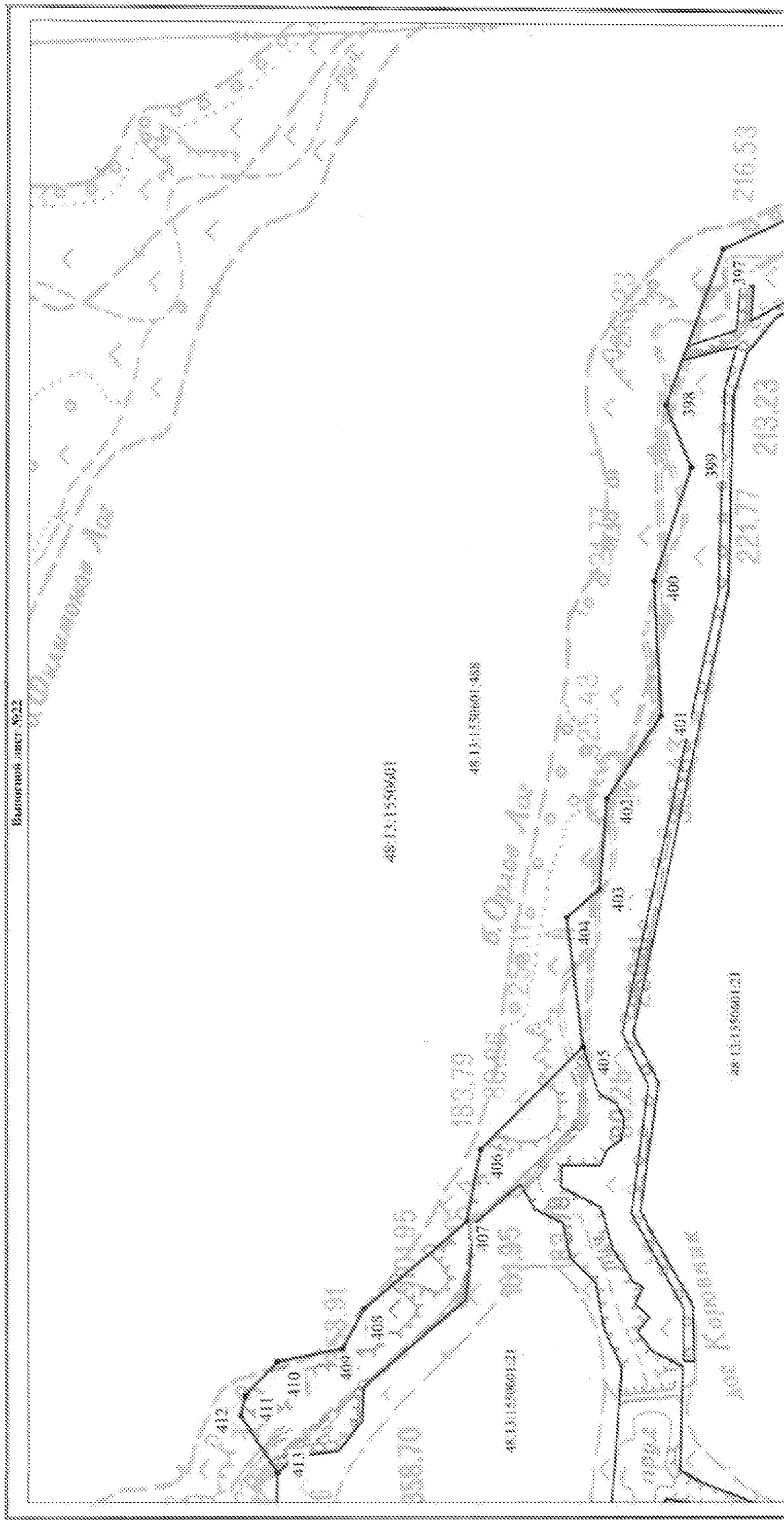


Масштаб 1:5000

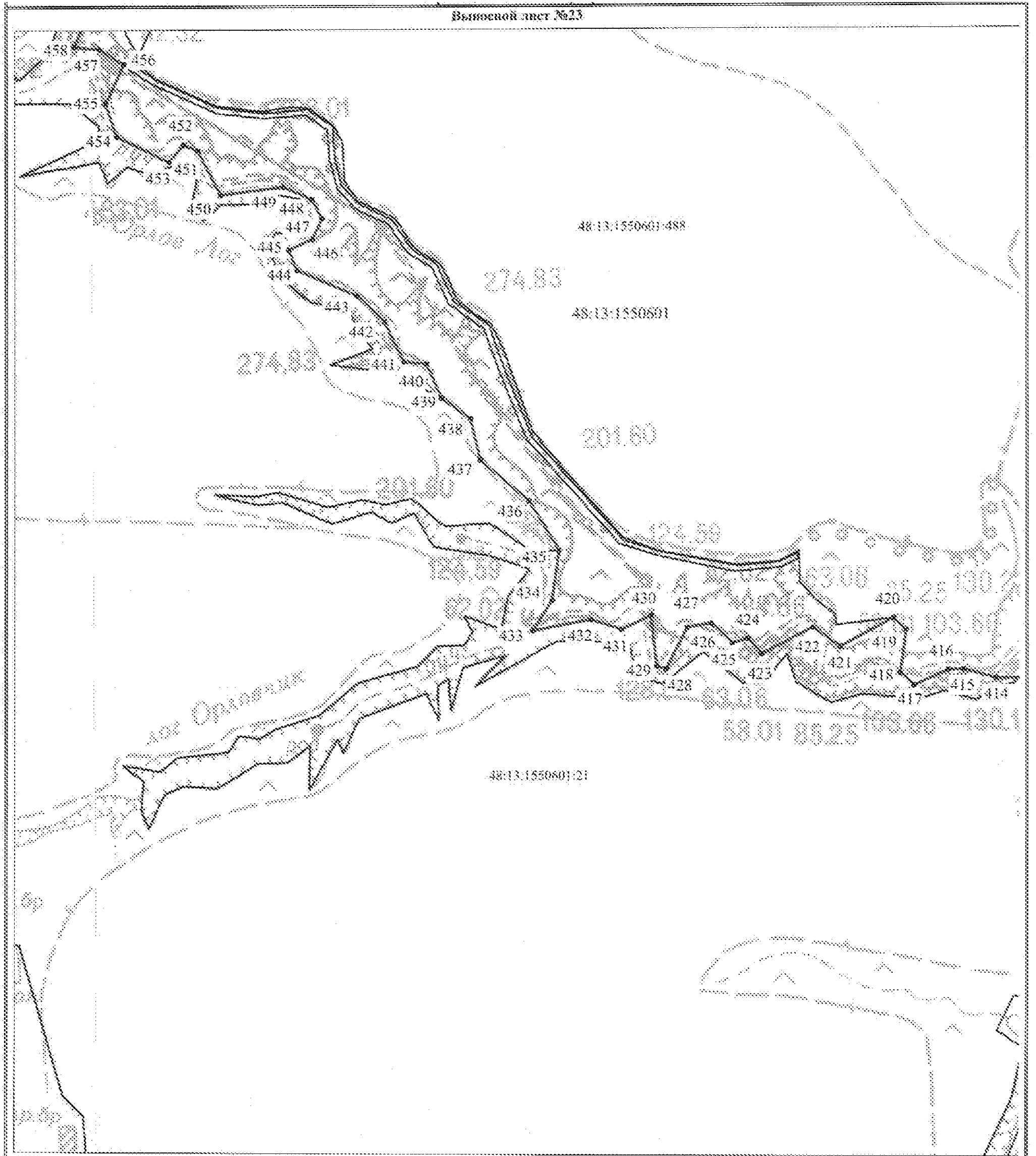


Масштаб 1:5000

Высотный пункт №22

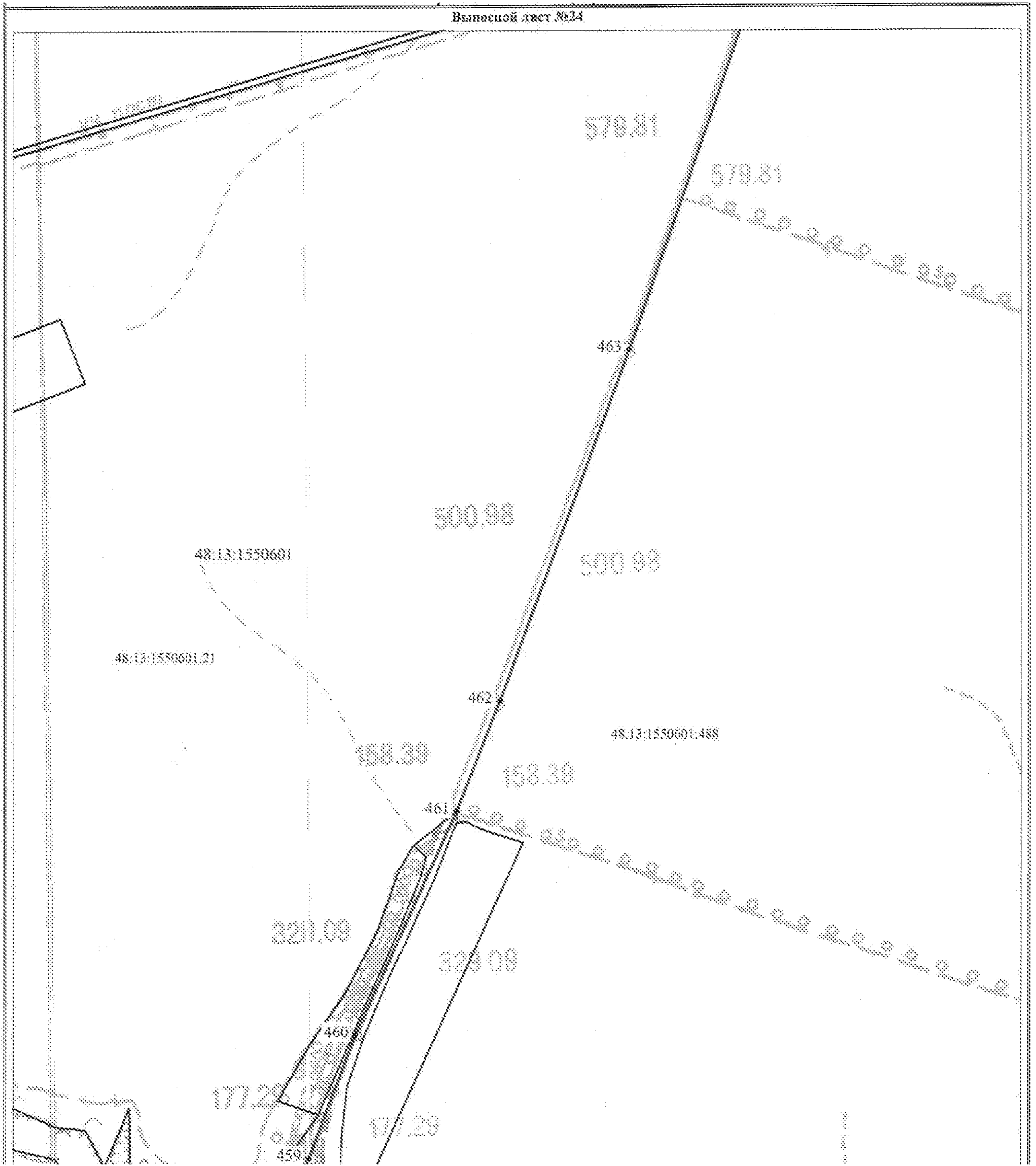


Масштаб 1:5000




Масштаб 1:5000

Выносной лист №24



Масштаб 1:5000

КАРТА (ПЛАН) границы территории муниципального образования сельского поселения Ленинский сельсовет Липецкого муниципального района Липецкой области (изменение местоположения) (наименование объекта землеустройства)	
План границ объекта землеустройства	
Используемые условные знаки и обозначения:	
	- границы объекта землеустройства
	- границы кадастрового квартала
	- границы земельного участка
	- границы муниципального образования
	- границы населенного пункта
	- характерные точки границы объекта землеустройства
48:13:1550601:488	- обозначение земельного участка
48:13:1550601	- обозначение кадастрового квартала

»;

б) в землеустроительном деле по описанию границ сельских поселений, расположенных на территории Липецкого района Липецкой области, материалы по описанию границы сельского поселения Падовский сельсовет Липецкого района Липецкой области от 2013 года изложить в соответствии с картой (планом) землеустроительного дела по описанию местоположения границы территории муниципального образования сельского поселения Падовский сельсовет Липецкого муниципального района Липецкой области от 2018 года в следующей редакции:

**«Сведения о местоположении
измененных (уточненных) границ
объекта землеустройства**

1. Система координат		<i>МСК-48</i>				
2. Сведения о характерных точках границ объекта землеустройства						
Обозначение характерных точек границ	Существующие координаты, м		Измененные (уточненные) координаты, м		Метод определения координат и средняя квадратическая погрешность положения характерной точки (M), м	Описание закрепления точки
	X	Y	X	Y		
1	2	3	4	5	6	7
1	-	-	402998.87	1313587.01	<i>Картометрический метод. Mт=5.00</i>	-
2	-	-	402960.46	1313748.62	<i>Картометрический метод. Mт=5.00</i>	-
3	-	-	402790.97	1314149.97	<i>Картометрический метод. Mт=5.00</i>	-

4	-	-	402634.63	1314506.37	Картометрический метод. Мт=5.00	-
5	-	-	402580.79	1314491.00	Картометрический метод. Мт=5.00	-
6	-	-	402384.34	1314592.10	Картометрический метод. Мт=5.00	-
7	-	-	402168.08	1314791.40	Картометрический метод. Мт=5.00	-
8	-	-	402114.80	1314861.06	Картометрический метод. Мт=5.00	-
9	-	-	401535.50	1315252.38	Картометрический метод. Мт=5.00	-
10	-	-	401520.25	1315951.49	Картометрический метод. Мт=5.00	-
11	-	-	401510.13	1316539.92	Картометрический метод. Мт=5.00	-
12	-	-	401509.78	1316700.68	Картометрический метод. Мт=5.00	-
13	-	-	401509.54	1316799.70	Картометрический метод. Мт=5.00	-
14	-	-	401511.78	1317014.06	Картометрический метод. Мт=5.00	-
15	-	-	401511.40	1317137.82	Картометрический метод. Мт=5.00	-
16	-	-	401508.78	1317327.92	Картометрический метод. Мт=5.00	-
17	-	-	401502.68	1317344.03	Картометрический метод. Мт=5.00	-
18	-	-	401498.37	1318107.65	Картометрический метод. Мт=5.00	-
19	-	-	401409.85	1318149.88	Картометрический метод. Мт=5.00	-
20	-	-	401091.63	1318272.67	Картометрический метод. Мт=5.00	-
21	-	-	400914.99	1318322.25	Картометрический метод. Мт=5.00	-
22	-	-	400491.60	1318653.45	Картометрический метод. Мт=5.00	-
23	-	-	400322.32	1318722.79	Картометрический метод. Мт=5.00	-
24	-	-	400315.97	1318748.63	Картометрический метод. Мт=5.00	-
25	-	-	400365.41	1318768.27	Картометрический метод. Мт=5.00	-
26	-	-	400393.18	1318783.85	Картометрический метод. Мт=5.00	-
27	-	-	400415.53	1318798.75	Картометрический метод. Мт=5.00	-
28	-	-	400450.15	1318809.95	Картометрический метод. Мт=5.00	-
29	-	-	400744.94	1318621.69	Картометрический метод. Мт=5.00	-
30	-	-	400856.11	1318599.61	Картометрический метод. Мт=5.00	-
31	-	-	400896.01	1318670.88	Картометрический метод. Мт=5.00	-
32	-	-	401505.43	1318660.86	Картометрический метод. Мт=5.00	-

33	-	-	401526.26	1318835.77	Картометрический метод. Мт=5.00	-
34	-	-	401674.62	1319058.06	Картометрический метод. Мт=5.00	-
35	-	-	401537.71	1319231.41	Картометрический метод. Мт=5.00	-
36	-	-	401424.08	1319529.39	Картометрический метод. Мт=5.00	-
37	-	-	401192.54	1319514.38	Картометрический метод. Мт=5.00	-
38	-	-	401216.36	1319102.41	Картометрический метод. Мт=5.00	-
39	-	-	401017.64	1319012.93	Картометрический метод. Мт=5.00	-
40	-	-	400808.08	1319137.47	Картометрический метод. Мт=5.00	-
41	-	-	400551.84	1319281.18	Картометрический метод. Мт=5.00	-
42	-	-	400403.29	1319248.77	Картометрический метод. Мт=5.00	-
43	-	-	400428.71	1319205.41	Картометрический метод. Мт=5.00	-
44	-	-	400447.62	1319148.61	Картометрический метод. Мт=5.00	-
45	-	-	400434.51	1319115.22	Картометрический метод. Мт=5.00	-
46	-	-	400407.41	1319108.98	Картометрический метод. Мт=5.00	-
47	-	-	400366.28	1319119.58	Картометрический метод. Мт=5.00	-
48	-	-	400332.95	1319140.42	Картометрический метод. Мт=5.00	-
49	-	-	400314.29	1319147.23	Картометрический метод. Мт=5.00	-
50	-	-	400296.99	1319153.55	Картометрический метод. Мт=5.00	-
51	-	-	400264.85	1319161.51	Картометрический метод. Мт=5.00	-
52	-	-	400224.94	1319163.08	Картометрический метод. Мт=5.00	-
53	-	-	400114.14	1319154.86	Картометрический метод. Мт=5.00	-
54	-	-	400009.65	1319129.85	Картометрический метод. Мт=5.00	-
55	-	-	399998.10	1319135.08	Картометрический метод. Мт=5.00	-
56	-	-	399991.75	1319148.01	Картометрический метод. Мт=5.00	-
57	-	-	399964.76	1319155.92	Картометрический метод. Мт=5.00	-
58	-	-	399949.36	1319163.76	Картометрический метод. Мт=5.00	-
59	-	-	399933.86	1319157.43	Картометрический метод. Мт=5.00	-
60	-	-	399924.57	1319117.58	Картометрический метод. Мт=5.00	-
61	-	-	399914.08	1319091.90	Картометрический метод. Мт=5.00	-

62	-	-	399910.06	1319070.04	Картометрический метод. Мт=5.00	-
63	-	-	399904.68	1319037.88	Картометрический метод. Мт=5.00	-
64	-	-	399912.08	1318992.76	Картометрический метод. Мт=5.00	-
65	-	-	399947.81	1318947.43	Картометрический метод. Мт=5.00	-
66	-	-	399999.23	1318934.19	Картометрический метод. Мт=5.00	-
67	-	-	400059.70	1318926.03	Картометрический метод. Мт=5.00	-
68	-	-	400148.58	1318929.25	Картометрический метод. Мт=5.00	-
69	-	-	400191.07	1318928.95	Картометрический метод. Мт=5.00	-
70	-	-	400247.71	1318925.97	Картометрический метод. Мт=5.00	-
71	-	-	400286.29	1318919.26	Картометрический метод. Мт=5.00	-
72	-	-	400329.93	1318898.34	Картометрический метод. Мт=5.00	-
73	-	-	400356.78	1318872.39	Картометрический метод. Мт=5.00	-
74	-	-	400369.47	1318845.26	Картометрический метод. Мт=5.00	-
75	-	-	400365.41	1318816.96	Картометрический метод. Мт=5.00	-
76	-	-	400335.60	1318791.42	Картометрический метод. Мт=5.00	-
77	-	-	400274.94	1318771.25	Картометрический метод. Мт=5.00	-
78	-	-	400184.62	1318747.42	Картометрический метод. Мт=5.00	-
79	-	-	400144.75	1318754.15	Картометрический метод. Мт=5.00	-
80	-	-	400104.83	1318744.74	Картометрический метод. Мт=5.00	-
81	-	-	400073.75	1318730.18	Картометрический метод. Мт=5.00	-
82	-	-	400041.37	1318704.66	Картометрический метод. Мт=5.00	-
83	-	-	400017.99	1318676.50	Картометрический метод. Мт=5.00	-
84	-	-	400017.65	1318628.86	Картометрический метод. Мт=5.00	-
85	-	-	400010.81	1318570.95	Картометрический метод. Мт=5.00	-
86	-	-	399993.66	1318514.42	Картометрический метод. Мт=5.00	-
87	-	-	399970.17	1318470.81	Картометрический метод. Мт=5.00	-
88	-	-	399914.57	1318440.29	Картометрический метод. Мт=5.00	-
89	-	-	399826.93	1318429.33	Картометрический метод. Мт=5.00	-
90	-	-	399613.78	1318335.56	Картометрический метод. Мт=5.00	-

91	-	-	399551.53	1318275.48	Картометрический метод. Мт=5.00	-
92	-	-	399545.41	1318318.02	Картометрический метод. Мт=5.00	-
93	-	-	399554.75	1318364.31	Картометрический метод. Мт=5.00	-
94	-	-	399543.27	1318379.85	Картометрический метод. Мт=5.00	-
95	-	-	399531.55	1318361.90	Картометрический метод. Мт=5.00	-
96	-	-	399516.86	1318288.60	Картометрический метод. Мт=5.00	-
97	-	-	399495.54	1318189.60	Картометрический метод. Мт=5.00	-
98	-	-	399500.18	1318117.45	Картометрический метод. Мт=5.00	-
99	-	-	399494.78	1318082.72	Картометрический метод. Мт=5.00	-
100	-	-	399502.21	1318040.17	Картометрический метод. Мт=5.00	-
101	-	-	399503.13	1317988.65	Картометрический метод. Мт=5.00	-
102	-	-	399514.33	1317934.49	Картометрический метод. Мт=5.00	-
103	-	-	399518.51	1317877.49	Картометрический метод. Мт=5.00	-
104	-	-	399484.37	1317916.97	Картометрический метод. Мт=5.00	-
105	-	-	399466.70	1317937.41	Картометрический метод. Мт=5.00	-
106	-	-	399458.22	1317951.88	Картометрический метод. Мт=5.00	-
107	-	-	399434.90	1317991.72	Картометрический метод. Мт=5.00	-
108	-	-	399175.42	1317846.91	Картометрический метод. Мт=5.00	-
109	-	-	399061.25	1317783.20	Картометрический метод. Мт=5.00	-
110	-	-	398818.18	1317648.43	Картометрический метод. Мт=5.00	-
111	-	-	398803.17	1317640.85	Картометрический метод. Мт=5.00	-
112	-	-	398685.06	1317581.13	Картометрический метод. Мт=5.00	-
113	-	-	398561.47	1317584.59	Картометрический метод. Мт=5.00	-
114	-	-	398544.85	1317591.68	Картометрический метод. Мт=5.00	-
115	-	-	398321.49	1317686.91	Картометрический метод. Мт=5.00	-
116	-	-	398041.89	1317806.52	Картометрический метод. Мт=5.00	-
117	-	-	397888.83	1317885.58	Картометрический метод. Мт=5.00	-
118	-	-	397872.90	1317895.96	Картометрический метод. Мт=5.00	-
119	-	-	397820.89	1317929.85	Картометрический метод. Мт=5.00	-

120	-	-	397981.51	1318240.34	Картометрический метод. Мт=5.00	-
121	-	-	398214.39	1318538.40	Картометрический метод. Мт=5.00	-
122	-	-	398220.65	1318546.41	Картометрический метод. Мт=5.00	-
123	-	-	398530.25	1318442.47	Картометрический метод. Мт=5.00	-
124	-	-	398753.81	1318371.32	Картометрический метод. Мт=5.00	-
125	-	-	398934.20	1318746.06	Картометрический метод. Мт=5.00	-
126	-	-	398938.36	1319147.81	Картометрический метод. Мт=5.00	-
127	-	-	398929.64	1319548.37	Картометрический метод. Мт=5.00	-
128	-	-	398935.02	1319580.52	Картометрический метод. Мт=5.00	-
129	-	-	398958.58	1319634.44	Картометрический метод. Мт=5.00	-
130	-	-	398987.41	1319705.06	Картометрический метод. Мт=5.00	-
131	-	-	398999.65	1319795.12	Картометрический метод. Мт=5.00	-
132	-	-	399005.03	1319817.23	Картометрический метод. Мт=5.00	-
133	-	-	399027.51	1319909.53	Картометрический метод. Мт=5.00	-
134	-	-	399031.25	1319923.02	Картометрический метод. Мт=5.00	-
135	-	-	399068.48	1320057.32	Картометрический метод. Мт=5.00	-
136	-	-	399126.27	1320189.95	Картометрический метод. Мт=5.00	-
137	-	-	399130.02	1320198.54	Картометрический метод. Мт=5.00	-
138	-	-	399151.15	1320273.08	Картометрический метод. Мт=5.00	-
139	-	-	399169.73	1320350.21	Картометрический метод. Мт=5.00	-
140	-	-	399186.92	1320593.47	Картометрический метод. Мт=5.00	-
141	-	-	399168.93	1320597.46	Картометрический метод. Мт=5.00	-
142	-	-	399108.66	1320632.67	Картометрический метод. Мт=5.00	-
143	-	-	399025.43	1320698.94	Картометрический метод. Мт=5.00	-
144	-	-	398947.24	1320761.14	Картометрический метод. Мт=5.00	-
145	-	-	398817.99	1320863.97	Картометрический метод. Мт=5.00	-
146	-	-	398773.02	1320878.45	Картометрический метод. Мт=5.00	-
147	-	-	398750.01	1320901.80	Картометрический метод. Мт=5.00	-
148	-	-	398725.79	1320936.75	Картометрический метод. Мт=5.00	-

149	-	-	398706.81	1320983.23	Картометрический метод. Мт=5.00	-
150	-	-	398677.74	1321060.71	Картометрический метод. Мт=5.00	-
151	-	-	398664.03	1321123.91	Картометрический метод. Мт=5.00	-
152	-	-	398650.26	1321180.66	Картометрический метод. Мт=5.00	-
153	-	-	398603.10	1321247.96	Картометрический метод. Мт=5.00	-
154	-	-	398570.28	1321340.93	Картометрический метод. Мт=5.00	-
155	-	-	398561.94	1321434.99	Картометрический метод. Мт=5.00	-
156	-	-	398562.36	1321492.93	Картометрический метод. Мт=5.00	-
157	-	-	398485.45	1321490.18	Картометрический метод. Мт=5.00	-
158	-	-	398107.22	1321497.06	Картометрический метод. Мт=5.00	-
159	-	-	397949.76	1321469.01	Картометрический метод. Мт=5.00	-
160	-	-	397801.67	1321432.44	Картометрический метод. Мт=5.00	-
161	-	-	397520.15	1321348.74	Картометрический метод. Мт=5.00	-
162	-	-	397505.55	1322003.31	Картометрический метод. Мт=5.00	-
163	-	-	397084.51	1322142.63	Картометрический метод. Мт=5.00	-
164	-	-	396853.23	1322244.82	Картометрический метод. Мт=5.00	-
165	-	-	396556.34	1322324.74	Картометрический метод. Мт=5.00	-
166	-	-	396051.09	1322524.18	Картометрический метод. Мт=5.00	-
167	-	-	395402.97	1322783.43	Картометрический метод. Мт=5.00	-
168	-	-	394970.33	1322949.24	Картометрический метод. Мт=5.00	-
169	-	-	394667.89	1323054.32	Картометрический метод. Мт=5.00	-
170	-	-	394621.21	1323029.55	Картометрический метод. Мт=5.00	-
171	-	-	394317.99	1322832.98	Картометрический метод. Мт=5.00	-
172	-	-	394110.70	1322613.03	Картометрический метод. Мт=5.00	-
173	-	-	394095.35	1322512.00	Картометрический метод. Мт=5.00	-
174	-	-	394085.54	1322482.16	Картометрический метод. Мт=5.00	-
175	-	-	394061.67	1322446.57	Картометрический метод. Мт=5.00	-
176	-	-	393940.80	1322294.15	Картометрический метод. Мт=5.00	-
177	-	-	393812.55	1322110.48	Картометрический метод. Мт=5.00	-

178	-	-	393687.74	1321959.99	Картометрический метод. Мт=5.00	-
179	-	-	393585.49	1321829.84	Картометрический метод. Мт=5.00	-
180	-	-	393472.62	1321666.29	Картометрический метод. Мт=5.00	-
181	-	-	393434.71	1321614.62	Картометрический метод. Мт=5.00	-
182	-	-	393362.64	1321524.42	Картометрический метод. Мт=5.00	-
183	-	-	393486.53	1321417.28	Картометрический метод. Мт=5.00	-
184	-	-	393203.72	1321081.77	Картометрический метод. Мт=5.00	-
185	-	-	393156.38	1321115.56	Картометрический метод. Мт=5.00	-
186	-	-	393118.93	1321142.75	Картометрический метод. Мт=5.00	-
187	-	-	393071.80	1321056.64	Картометрический метод. Мт=5.00	-
188	-	-	393082.01	1320974.92	Картометрический метод. Мт=5.00	-
189	-	-	393002.24	1320793.30	Картометрический метод. Мт=5.00	-
190	-	-	392932.41	1320673.26	Картометрический метод. Мт=5.00	-
191	-	-	392905.68	1320593.82	Картометрический метод. Мт=5.00	-
192	-	-	392874.32	1320409.66	Картометрический метод. Мт=5.00	-
193	-	-	392854.43	1320282.78	Картометрический метод. Мт=5.00	-
194	-	-	392849.87	1320196.18	Картометрический метод. Мт=5.00	-
195	-	-	392826.61	1319984.08	Картометрический метод. Мт=5.00	-
196	-	-	393013.71	1319996.98	Картометрический метод. Мт=5.00	-
197	-	-	393047.45	1319775.63	Картометрический метод. Мт=5.00	-
198	-	-	393083.47	1319710.09	Картометрический метод. Мт=5.00	-
199	-	-	393173.83	1319635.54	Картометрический метод. Мт=5.00	-
200	-	-	393145.99	1319633.81	Картометрический метод. Мт=5.00	-
201	-	-	392910.23	1319622.92	Картометрический метод. Мт=5.00	-
202	-	-	392846.18	1319591.38	Картометрический метод. Мт=5.00	-
203	-	-	392734.10	1319527.42	Картометрический метод. Мт=5.00	-
204	-	-	392645.14	1319345.07	Картометрический метод. Мт=5.00	-
205	-	-	392663.97	1319232.58	Картометрический метод. Мт=5.00	-
206	-	-	392684.46	1319108.79	Картометрический метод. Мт=5.00	-

207	-	-	392737.96	1318988.60	Картометрический метод. Мт=5.00	-
208	-	-	392775.87	1318835.94	Картометрический метод. Мт=5.00	-
209	-	-	392777.85	1318664.76	Картометрический метод. Мт=5.00	-
210	-	-	392645.97	1318662.18	Картометрический метод. Мт=5.00	-
211	-	-	392549.63	1318665.82	Картометрический метод. Мт=5.00	-
212	-	-	392442.22	1318616.14	Картометрический метод. Мт=5.00	-
213	-	-	392389.62	1318528.04	Картометрический метод. Мт=5.00	-
214	-	-	392392.72	1318386.39	Картометрический метод. Мт=5.00	-
215	-	-	392324.50	1318378.76	Картометрический метод. Мт=5.00	-
216	-	-	392292.23	1318228.50	Картометрический метод. Мт=5.00	-
217	-	-	392284.67	1318186.98	Картометрический метод. Мт=5.00	-
218	-	-	392207.86	1317880.18	Картометрический метод. Мт=5.00	-
219	-	-	392167.87	1317819.51	Картометрический метод. Мт=5.00	-
220	-	-	392174.44	1317674.77	Картометрический метод. Мт=5.00	-
221	-	-	392247.95	1317405.76	Картометрический метод. Мт=5.00	-
222	-	-	392320.45	1317388.19	Картометрический метод. Мт=5.00	-
223	-	-	392464.97	1317389.86	Картометрический метод. Мт=5.00	-
224	-	-	392619.92	1317437.11	Картометрический метод. Мт=5.00	-
225	-	-	392632.84	1317359.34	Картометрический метод. Мт=5.00	-
226	-	-	392653.78	1317349.38	Картометрический метод. Мт=5.00	-
227	-	-	392783.30	1317246.65	Картометрический метод. Мт=5.00	-
228	-	-	392801.13	1317471.05	Картометрический метод. Мт=5.00	-
229	-	-	393005.27	1317645.43	Картометрический метод. Мт=5.00	-
230	-	-	393036.56	1317670.91	Картометрический метод. Мт=5.00	-
231	-	-	393157.05	1317875.64	Картометрический метод. Мт=5.00	-
232	-	-	393003.50	1318155.37	Картометрический метод. Мт=5.00	-
233	-	-	393174.59	1318058.12	Картометрический метод. Мт=5.00	-
234	-	-	393378.22	1318195.09	Картометрический метод. Мт=5.00	-
235	-	-	393684.09	1318170.81	Картометрический метод. Мт=5.00	-

236	-	-	393722.39	1318247.63	Картометрический метод. Мт=5.00	-
237	-	-	393721.00	1318431.59	Картометрический метод. Мт=5.00	-
238	-	-	393648.85	1318556.54	Картометрический метод. Мт=5.00	-
239	-	-	393690.51	1318718.66	Картометрический метод. Мт=5.00	-
240	-	-	393778.71	1319126.41	Картометрический метод. Мт=5.00	-
241	-	-	393708.41	1319320.34	Картометрический метод. Мт=5.00	-
242	-	-	393685.00	1319450.36	Картометрический метод. Мт=5.00	-
243	-	-	393770.18	1319636.41	Картометрический метод. Мт=5.00	-
244	-	-	393813.91	1319698.31	Картометрический метод. Мт=5.00	-
245	-	-	394093.11	1319208.03	Картометрический метод. Мт=5.00	-
246	-	-	394109.13	1319201.53	Картометрический метод. Мт=5.00	-
247	-	-	394439.98	1318898.61	Картометрический метод. Мт=5.00	-
248	-	-	394480.97	1318857.83	Картометрический метод. Мт=5.00	-
249	-	-	394513.51	1318814.07	Картометрический метод. Мт=5.00	-
250	-	-	394431.86	1318719.61	Картометрический метод. Мт=5.00	-
251	-	-	394428.32	1318619.48	Картометрический метод. Мт=5.00	-
252	-	-	394454.38	1318445.21	Картометрический метод. Мт=5.00	-
253	-	-	394457.22	1318315.33	Картометрический метод. Мт=5.00	-
254	-	-	394464.82	1318208.79	Картометрический метод. Мт=5.00	-
255	-	-	394475.04	1318065.44	Картометрический метод. Мт=5.00	-
256	-	-	394549.02	1317875.77	Картометрический метод. Мт=5.00	-
257	-	-	394660.84	1317712.18	Картометрический метод. Мт=5.00	-
258	-	-	394687.27	1317577.25	Картометрический метод. Мт=5.00	-
259	-	-	394690.51	1317503.83	Картометрический метод. Мт=5.00	-
260	-	-	394674.00	1317433.37	Картометрический метод. Мт=5.00	-
261	-	-	394620.76	1317362.24	Картометрический метод. Мт=5.00	-
262	-	-	394513.93	1317301.83	Картометрический метод. Мт=5.00	-
263	-	-	394252.48	1317244.60	Картометрический метод. Мт=5.00	-
264	-	-	394120.43	1317166.39	Картометрический метод. Мт=5.00	-

265	-	-	394017.02	1317105.13	Картометрический метод. Мт=5.00	-
266	-	-	393901.59	1317060.87	Картометрический метод. Мт=5.00	-
267	-	-	393749.82	1317035.62	Картометрический метод. Мт=5.00	-
268	-	-	393633.63	1316982.80	Картометрический метод. Мт=5.00	-
269	-	-	393603.11	1316929.39	Картометрический метод. Мт=5.00	-
270	-	-	393611.24	1316881.34	Картометрический метод. Мт=5.00	-
271	-	-	393653.34	1316842.45	Картометрический метод. Мт=5.00	-
272	-	-	393801.04	1316751.25	Картометрический метод. Мт=5.00	-
273	-	-	393969.06	1316679.47	Картометрический метод. Мт=5.00	-
274	-	-	394086.36	1316623.11	Картометрический метод. Мт=5.00	-
275	-	-	394210.31	1316516.26	Картометрический метод. Мт=5.00	-
276	-	-	394291.23	1316375.47	Картометрический метод. Мт=5.00	-
277	-	-	394331.68	1316234.64	Картометрический метод. Мт=5.00	-
278	-	-	394328.24	1316148.08	Картометрический метод. Мт=5.00	-
279	-	-	394228.60	1316040.59	Картометрический метод. Мт=5.00	-
280	-	-	394042.95	1315886.65	Картометрический метод. Мт=5.00	-
281	-	-	394033.61	1315843.67	Картометрический метод. Мт=5.00	-
282	-	-	394085.20	1315816.02	Картометрический метод. Мт=5.00	-
283	-	-	394151.59	1315750.61	Картометрический метод. Мт=5.00	-
284	-	-	394167.84	1315651.69	Картометрический метод. Мт=5.00	-
285	-	-	394127.02	1315606.82	Картометрический метод. Мт=5.00	-
286	-	-	394053.59	1315608.28	Картометрический метод. Мт=5.00	-
287	-	-	393967.82	1315596.66	Картометрический метод. Мт=5.00	-
288	-	-	393910.67	1315525.19	Картометрический метод. Мт=5.00	-
289	-	-	393906.50	1315468.76	Картометрический метод. Мт=5.00	-
290	-	-	393954.11	1315411.96	Картометрический метод. Мт=5.00	-
291	-	-	393981.50	1315399.75	Картометрический метод. Мт=5.00	-
292	-	-	393999.17	1315391.87	Картометрический метод. Мт=5.00	-
293	-	-	394099.93	1315393.98	Картометрический метод. Мт=5.00	-

294	-	-	394221.36	1315389.35	Картометрический метод. Мт=5.00	-
295	-	-	394329.33	1315436.51	Картометрический метод. Мт=5.00	-
296	-	-	394490.48	1315455.12	Картометрический метод. Мт=5.00	-
297	-	-	394543.02	1315420.18	Картометрический метод. Мт=5.00	-
298	-	-	394588.47	1315349.62	Картометрический метод. Мт=5.00	-
299	-	-	394607.73	1315257.50	Картометрический метод. Мт=5.00	-
300	-	-	394543.15	1315174.58	Картометрический метод. Мт=5.00	-
301	-	-	394417.69	1315142.54	Картометрический метод. Мт=5.00	-
302	-	-	394188.44	1315112.21	Картометрический метод. Мт=5.00	-
303	-	-	394083.90	1315108.26	Картометрический метод. Мт=5.00	-
304	-	-	393934.14	1315101.80	Картометрический метод. Мт=5.00	-
305	-	-	393873.38	1315031.66	Картометрический метод. Мт=5.00	-
306	-	-	393862.65	1314980.92	Картометрический метод. Мт=5.00	-
307	-	-	393872.24	1314949.95	Картометрический метод. Мт=5.00	-
308	-	-	393881.57	1314919.83	Картометрический метод. Мт=5.00	-
309	-	-	393754.64	1314946.15	Картометрический метод. Мт=5.00	-
310	-	-	393523.88	1315003.24	Картометрический метод. Мт=5.00	-
311	-	-	393403.51	1315023.87	Картометрический метод. Мт=5.00	-
312	-	-	393231.06	1315047.71	Картометрический метод. Мт=5.00	-
313	-	-	393009.69	1314902.49	Картометрический метод. Мт=5.00	-
314	-	-	392889.14	1314837.65	Картометрический метод. Мт=5.00	-
315	-	-	392862.64	1314573.01	Картометрический метод. Мт=5.00	-
316	-	-	392917.89	1314397.59	Картометрический метод. Мт=5.00	-
317	-	-	392983.24	1314319.02	Картометрический метод. Мт=5.00	-
318	-	-	392963.33	1314167.66	Картометрический метод. Мт=5.00	-
319	-	-	392755.74	1313975.30	Картометрический метод. Мт=5.00	-
320	-	-	392626.58	1313871.08	Картометрический метод. Мт=5.00	-
321	-	-	392540.80	1313726.77	Картометрический метод. Мт=5.00	-
322	-	-	392428.98	1313700.21	Картометрический метод. Мт=5.00	-

323	-	-	392387.36	1313684.60	Картометрический метод. Мт=5.00	-
324	-	-	392276.00	1313706.90	Картометрический метод. Мт=5.00	-
325	-	-	392254.45	1313696.31	Картометрический метод. Мт=5.00	-
326	-	-	392238.09	1313690.86	Картометрический метод. Мт=5.00	-
327	-	-	392205.37	1313684.04	Картометрический метод. Мт=5.00	-
328	-	-	392178.10	1313696.31	Картометрический метод. Мт=5.00	-
329	-	-	392149.47	1313724.94	Картометрический метод. Мт=5.00	-
330	-	-	392122.20	1313731.76	Картометрический метод. Мт=5.00	-
331	-	-	392088.12	1313730.39	Картометрический метод. Мт=5.00	-
332	-	-	392033.58	1313714.03	Картометрический метод. Мт=5.00	-
333	-	-	391964.05	1313729.03	Картометрический метод. Мт=5.00	-
334	-	-	391939.51	1313727.67	Картометрический метод. Мт=5.00	-
335	-	-	391886.34	1313711.31	Картометрический метод. Мт=5.00	-
336	-	-	391852.25	1313703.13	Картометрический метод. Мт=5.00	-
337	-	-	391831.80	1313675.86	Картометрический метод. Мт=5.00	-
338	-	-	391826.35	1313622.69	Картометрический метод. Мт=5.00	-
339	-	-	391837.51	1313586.40	Картометрический метод. Мт=5.00	-
340	-	-	391842.71	1313569.51	Картометрический метод. Мт=5.00	-
341	-	-	391875.43	1313516.34	Картометрический метод. Мт=5.00	-
342	-	-	391916.33	1313468.62	Картометрический метод. Мт=5.00	-
343	-	-	392003.59	1313457.72	Картометрический метод. Мт=5.00	-
344	-	-	392084.03	1313452.26	Картометрический метод. Мт=5.00	-
345	-	-	392155.82	1313450.61	Картометрический метод. Мт=5.00	-
346	-	-	392170.18	1313450.28	Картометрический метод. Мт=5.00	-
347	-	-	392245.43	1313450.28	Картометрический метод. Мт=5.00	-
348	-	-	392432.62	1313380.63	Картометрический метод. Мт=5.00	-
349	-	-	392477.39	1313324.66	Картометрический метод. Мт=5.00	-
350	-	-	392471.00	1313287.95	Картометрический метод. Мт=5.00	-
351	-	-	392471.35	1313287.59	Картометрический метод. Мт=5.00	-

352	-	-	392453.81	1313243.75	Картометрический метод. Мт=5.00	-
353	-	-	392453.81	1313180.20	Картометрический метод. Мт=5.00	-
354	-	-	392468.86	1313160.13	Картометрический метод. Мт=5.00	-
355	-	-	392510.67	1313178.53	Картометрический метод. Мт=5.00	-
356	-	-	392529.07	1313175.18	Картометрический метод. Мт=5.00	-
357	-	-	392539.10	1313140.06	Картометрический метод. Мт=5.00	-
358	-	-	392515.69	1313059.79	Картометрический метод. Мт=5.00	-
359	-	-	392624.53	1313128.19	Картометрический метод. Мт=5.00	-
360	-	-	392721.39	1313183.54	Картометрический метод. Мт=5.00	-
361	-	-	392734.77	1313175.35	Картометрический метод. Мт=5.00	-
362	-	-	392760.19	1313159.29	Картометрический метод. Мт=5.00	-
363	-	-	392769.56	1313128.52	Картометрический метод. Мт=5.00	-
364	-	-	392765.55	1313096.41	Картометрический метод. Мт=5.00	-
365	-	-	392764.21	1313038.88	Картометрический метод. Мт=5.00	-
366	-	-	392772.24	1312993.39	Картометрический метод. Мт=5.00	-
367	-	-	392803.01	1312934.52	Картометрический метод. Мт=5.00	-
368	-	-	392820.40	1312886.36	Картометрический метод. Мт=5.00	-
369	-	-	392819.06	1312828.83	Картометрический метод. Мт=5.00	-
370	-	-	392823.08	1312808.76	Картометрический метод. Мт=5.00	-
371	-	-	392844.48	1312788.69	Картометрический метод. Мт=5.00	-
372	-	-	392875.26	1312753.90	Картометрический метод. Мт=5.00	-
373	-	-	392884.62	1312697.71	Картометрический метод. Мт=5.00	-
374	-	-	392864.55	1312592.01	Картометрический метод. Мт=5.00	-
375	-	-	392868.23	1312581.98	Картометрический метод. Мт=5.00	-
376	-	-	392891.65	1312605.39	Картометрический метод. Мт=5.00	-
377	-	-	392903.35	1312578.63	Картометрический метод. Мт=5.00	-
378	-	-	392916.73	1312553.55	Картометрический метод. Мт=5.00	-
379	-	-	392916.73	1312536.82	Картометрический метод. Мт=5.00	-
380	-	-	392881.61	1312493.34	Картометрический метод. Мт=5.00	-

381	-	-	392813.04	1312476.62	Картометрический метод. Мт=5.00	-
382	-	-	392808.03	1312469.93	Картометрический метод. Мт=5.00	-
383	-	-	392818.06	1312434.81	Картометрический метод. Мт=5.00	-
384	-	-	392799.66	1312418.08	Картометрический метод. Мт=5.00	-
385	-	-	392789.63	1312396.34	Картометрический метод. Мт=5.00	-
386	-	-	392754.51	1312371.25	Картометрический метод. Мт=5.00	-
387	-	-	392734.44	1312347.84	Картометрический метод. Мт=5.00	-
388	-	-	392747.82	1312296.00	Картометрический метод. Мт=5.00	-
389	-	-	392744.47	1312222.41	Картометрический метод. Мт=5.00	-
390	-	-	392752.84	1312165.55	Картометрический метод. Мт=5.00	-
391	-	-	392744.47	1312055.17	Картометрический метод. Мт=5.00	-
392	-	-	392769.56	1312073.56	Картометрический метод. Мт=5.00	-
393	-	-	392791.30	1312018.37	Картометрический метод. Мт=5.00	-
394	-	-	392787.96	1311989.94	Картометрический метод. Мт=5.00	-
395	-	-	392784.61	1311929.74	Картометрический метод. Мт=5.00	-
396	-	-	392771.23	1311916.36	Картометрический метод. Мт=5.00	-
397	-	-	392752.84	1311979.91	Картометрический метод. Мт=5.00	-
398	-	-	392754.51	1311928.06	Картометрический метод. Мт=5.00	-
399	-	-	392739.46	1311979.91	Картометрический метод. Мт=5.00	-
400	-	-	392747.82	1311894.62	Картометрический метод. Мт=5.00	-
401	-	-	392756.18	1311837.75	Картометрический метод. Мт=5.00	-
402	-	-	392739.46	1311795.94	Картометрический метод. Мт=5.00	-
403	-	-	392732.77	1311775.87	Картометрический метод. Мт=5.00	-
404	-	-	392747.82	1311722.36	Картометрический метод. Мт=5.00	-
405	-	-	392744.47	1311682.22	Картометрический метод. Мт=5.00	-
406	-	-	392759.53	1311650.44	Картометрический метод. Мт=5.00	-
407	-	-	392761.20	1311610.31	Картометрический метод. Мт=5.00	-
408	-	-	392784.61	1311535.05	Картометрический метод. Мт=5.00	-
409	-	-	392851.09	1311441.39	Картометрический метод. Мт=5.00	-

410	-	-	392893.29	1311274.34	Картометрический метод. Mt=5.00	-
411	-	-	392926.29	1311247.83	Картометрический метод. Mt=5.00	-
412	-	-	393197.32	1310809.56	Картометрический метод. Mt=5.00	-
413	-	-	393250.45	1310600.38	Картометрический метод. Mt=5.00	-
414	-	-	393308.55	1310507.42	Картометрический метод. Mt=5.00	-
415	-	-	393418.12	1310369.63	Картометрический метод. Mt=5.00	-
416	-	-	393440.22	1310340.54	Картометрический метод. Mt=5.00	-
417	-	-	393474.78	1310295.07	Картометрический метод. Mt=5.00	-
418	-	-	393481.20	1310286.62	Картометрический метод. Mt=5.00	-
419	-	-	393497.80	1310246.78	Картометрический метод. Mt=5.00	-
420	-	-	393499.69	1310235.99	Картометрический метод. Mt=5.00	-
421	-	-	393509.42	1310180.37	Картометрический метод. Mt=5.00	-
422	-	-	393529.35	1310105.67	Картометрический метод. Mt=5.00	-
423	-	-	393587.45	1310059.19	Картометрический метод. Mt=5.00	-
424	-	-	393694.13	1310026.59	Картометрический метод. Mt=5.00	-
425	-	-	393706.98	1310022.66	Картометрический метод. Mt=5.00	-
426	-	-	393760.10	1309992.78	Картометрический метод. Mt=5.00	-
427	-	-	393809.90	1309916.42	Картометрический метод. Mt=5.00	-
428	-	-	393806.58	1309791.91	Картометрический метод. Mt=5.00	-
429	-	-	393813.45	1309763.57	Картометрический метод. Mt=5.00	-
430	-	-	393858.05	1309579.41	Картометрический метод. Mt=5.00	-
431	-	-	393848.09	1309509.69	Картометрический метод. Mt=5.00	-
432	-	-	393806.58	1309436.64	Картометрический метод. Mt=5.00	-
433	-	-	393965.96	1309436.64	Картометрический метод. Mt=5.00	-
434	-	-	393958.95	1309286.32	Картометрический метод. Mt=5.00	-
435	-	-	393987.73	1309277.23	Картометрический метод. Mt=5.00	-
436	-	-	394038.76	1309261.12	Картометрический метод. Mt=5.00	-
437	-	-	394083.51	1309276.85	Картометрический метод. Mt=5.00	-
438	-	-	394105.86	1309234.63	Картометрический метод. Mt=5.00	-

439	-	-	394143.26	1309163.99	Картометрический метод. Мт=5.00	-
440	-	-	394159.56	1309131.41	Картометрический метод. Мт=5.00	-
441	-	-	394174.09	1309102.34	Картометрический метод. Мт=5.00	-
442	-	-	394184.01	1309082.51	Картометрический метод. Мт=5.00	-
443	-	-	394182.44	1309065.06	Картометрический метод. Мт=5.00	-
444	-	-	394180.65	1309045.18	Картометрический метод. Мт=5.00	-
445	-	-	394178.17	1309017.57	Картометрический метод. Мт=5.00	-
446	-	-	394188.22	1309003.04	Картометрический метод. Мт=5.00	-
447	-	-	394208.54	1308973.66	Картометрический метод. Мт=5.00	-
448	-	-	394186.95	1308939.87	Картометрический метод. Мт=5.00	-
449	-	-	394180.57	1308908.43	Картометрический метод. Мт=5.00	-
450	-	-	394176.39	1308887.85	Картометрический метод. Мт=5.00	-
451	-	-	394171.07	1308861.66	Картометрический метод. Мт=5.00	-
452	-	-	394164.82	1308830.90	Картометрический метод. Мт=5.00	-
453	-	-	394193.90	1308800.16	Картометрический метод. Мт=5.00	-
454	-	-	394267.57	1308745.02	Картометрический метод. Мт=5.00	-
455	-	-	394435.00	1308592.89	Картометрический метод. Мт=5.00	-
456	-	-	394812.04	1308249.77	Картометрический метод. Мт=5.00	-
457	-	-	395552.10	1308162.11	Картометрический метод. Мт=5.00	-
458	-	-	396057.31	1308263.30	Картометрический метод. Мт=5.00	-
459	-	-	396753.50	1308407.32	Картометрический метод. Мт=5.00	-
460	-	-	397181.42	1308496.73	Картометрический метод. Мт=5.00	-
461	-	-	397256.53	1308512.56	Картометрический метод. Мт=5.00	-
462	-	-	397258.66	1308513.01	Картометрический метод. Мт=5.00	-
463	-	-	397258.76	1308513.04	Картометрический метод. Мт=5.00	-
464	-	-	397612.45	1308587.59	Картометрический метод. Мт=5.00	-
465	-	-	397900.88	1308653.31	Картометрический метод. Мт=5.00	-
466	-	-	398932.82	1308955.78	Картометрический метод. Мт=5.00	-
467	-	-	398958.55	1308963.33	Картометрический метод. Мт=5.00	-

468	-	-	398993.67	1308984.08	Картометрический метод. Мт=5.00	-
469	-	-	399131.00	1309055.95	Картометрический метод. Мт=5.00	-
470	-	-	399865.26	1309647.44	Картометрический метод. Мт=5.00	-
471	-	-	400233.33	1309938.68	Картометрический метод. Мт=5.00	-
472	-	-	400227.93	1309966.41	Картометрический метод. Мт=5.00	-
473	-	-	400062.67	1310780.38	Картометрический метод. Мт=5.00	-
474	-	-	400057.11	1310812.69	Картометрический метод. Мт=5.00	-
475	-	-	400459.00	1310765.11	Картометрический метод. Мт=5.00	-
476	-	-	400459.00	1310767.10	Картометрический метод. Мт=5.00	-
477	-	-	400608.91	1310752.52	Картометрический метод. Мт=5.00	-
478	-	-	400610.55	1310767.47	Картометрический метод. Мт=5.00	-
479	-	-	400461.00	1310782.01	Картометрический метод. Мт=5.00	-
480	-	-	400461.00	1310784.00	Картометрический метод. Мт=5.00	-
481	-	-	400281.14	1310805.52	Картометрический метод. Мт=5.00	-
482	-	-	400351.43	1311596.06	Картометрический метод. Мт=5.00	-
483	-	-	400375.64	1311773.19	Картометрический метод. Мт=5.00	-
484	-	-	400470.00	1311621.07	Картометрический метод. Мт=5.00	-
485	-	-	400551.00	1311503.10	Картометрический метод. Мт=5.00	-
486	-	-	400599.48	1311462.26	Картометрический метод. Мт=5.00	-
487	-	-	400602.36	1311465.71	Картометрический метод. Мт=5.00	-
488	-	-	400617.43	1311453.37	Картометрический метод. Мт=5.00	-
489	-	-	400641.56	1311446.66	Картометрический метод. Мт=5.00	-
490	-	-	400608.78	1311473.41	Картометрический метод. Мт=5.00	-
491	-	-	400611.66	1311476.86	Картометрический метод. Мт=5.00	-
492	-	-	400604.73	1311482.62	Картометрический метод. Мт=5.00	-
493	-	-	400610.89	1311498.98	Картометрический метод. Мт=5.00	-
494	-	-	400610.25	1311517.30	Картометрический метод. Мт=5.00	-
495	-	-	400617.06	1311548.48	Картометрический метод. Мт=5.00	-
496	-	-	400590.75	1311518.74	Картометрический метод. Мт=5.00	-

497	-	-	400568.40	1311539.46	Картометрический метод. Мт=5.00	-
498	-	-	400545.40	1311563.27	Картометрический метод. Мт=5.00	-
499	-	-	400498.80	1311628.81	Картометрический метод. Мт=5.00	-
500	-	-	400446.66	1311710.85	Картометрический метод. Мт=5.00	-
501	-	-	400350.71	1311864.40	Картометрический метод. Мт=5.00	-
502	-	-	400272.43	1311989.77	Картометрический метод. Мт=5.00	-
503	-	-	400232.63	1312062.27	Картометрический метод. Мт=5.00	-
504	-	-	400059.13	1312416.53	Картометрический метод. Мт=5.00	-
505	-	-	400027.65	1312469.82	Картометрический метод. Мт=5.00	-
506	-	-	400023.29	1312474.04	Картометрический метод. Мт=5.00	-
507	-	-	400031.86	1312502.09	Картометрический метод. Мт=5.00	-
508	-	-	400045.48	1312517.65	Картометрический метод. Мт=5.00	-
509	-	-	400068.51	1312535.14	Картометрический метод. Мт=5.00	-
510	-	-	400108.83	1312562.28	Картометрический метод. Мт=5.00	-
511	-	-	400126.36	1312571.24	Картометрический метод. Мт=5.00	-
512	-	-	400169.18	1312590.29	Картометрический метод. Мт=5.00	-
513	-	-	400206.52	1312614.35	Картометрический метод. Мт=5.00	-
514	-	-	400242.33	1312639.93	Картометрический метод. Мт=5.00	-
515	-	-	400298.95	1312676.68	Картометрический метод. Мт=5.00	-
516	-	-	400316.78	1312682.72	Картометрический метод. Мт=5.00	-
517	-	-	400334.70	1312682.64	Картометрический метод. Мт=5.00	-
518	-	-	400360.95	1312677.83	Картометрический метод. Мт=5.00	-
519	-	-	400421.62	1312664.24	Картометрический метод. Мт=5.00	-
520	-	-	400474.09	1312667.01	Картометрический метод. Мт=5.00	-
521	-	-	400498.50	1312665.46	Картометрический метод. Мт=5.00	-
522	-	-	400527.35	1312657.87	Картометрический метод. Мт=5.00	-
523	-	-	400549.97	1312647.38	Картометрический метод. Мт=5.00	-
524	-	-	400564.80	1312636.99	Картометрический метод. Мт=5.00	-
525	-	-	400610.72	1312592.35	Картометрический метод. Мт=5.00	-

526	-	-	400633.92	1312551.25	Картометрический метод. Мт=5.00	-
527	-	-	400647.47	1312535.21	Картометрический метод. Мт=5.00	-
528	-	-	400663.10	1312529.65	Картометрический метод. Мт=5.00	-
529	-	-	400679.16	1312531.29	Картометрический метод. Мт=5.00	-
530	-	-	400707.12	1312537.31	Картометрический метод. Мт=5.00	-
531	-	-	400737.07	1312540.01	Картометрический метод. Мт=5.00	-
532	-	-	400787.87	1312534.69	Картометрический метод. Мт=5.00	-
533	-	-	400811.29	1312534.27	Картометрический метод. Мт=5.00	-
534	-	-	400941.70	1312540.68	Картометрический метод. Мт=5.00	-
535	-	-	400959.89	1312539.11	Картометрический метод. Мт=5.00	-
536	-	-	401007.40	1312525.39	Картометрический метод. Мт=5.00	-
537	-	-	401030.21	1312520.32	Картометрический метод. Мт=5.00	-
538	-	-	401044.95	1312512.79	Картометрический метод. Мт=5.00	-
539	-	-	401062.97	1312497.25	Картометрический метод. Мт=5.00	-
540	-	-	401096.85	1312449.52	Картометрический метод. Мт=5.00	-
541	-	-	401112.69	1312430.14	Картометрический метод. Мт=5.00	-
542	-	-	401128.39	1312415.02	Картометрический метод. Мт=5.00	-
543	-	-	401164.31	1312388.50	Картометрический метод. Мт=5.00	-
544	-	-	401182.55	1312372.58	Картометрический метод. Мт=5.00	-
545	-	-	401197.45	1312350.62	Картометрический метод. Мт=5.00	-
546	-	-	401208.22	1312323.65	Картометрический метод. Мт=5.00	-
547	-	-	401218.85	1312290.58	Картометрический метод. Мт=5.00	-
548	-	-	401219.94	1312274.20	Картометрический метод. Мт=5.00	-
549	-	-	401215.62	1312262.06	Картометрический метод. Мт=5.00	-
550	-	-	401178.04	1312221.49	Картометрический метод. Мт=5.00	-
551	-	-	401175.29	1312219.05	Картометрический метод. Мт=5.00	-
552	-	-	401219.85	1312258.48	Картометрический метод. Мт=5.00	-
553	-	-	401239.97	1312276.28	Картометрический метод. Мт=5.00	-
554	-	-	401294.94	1312315.53	Картометрический метод. Мт=5.00	-

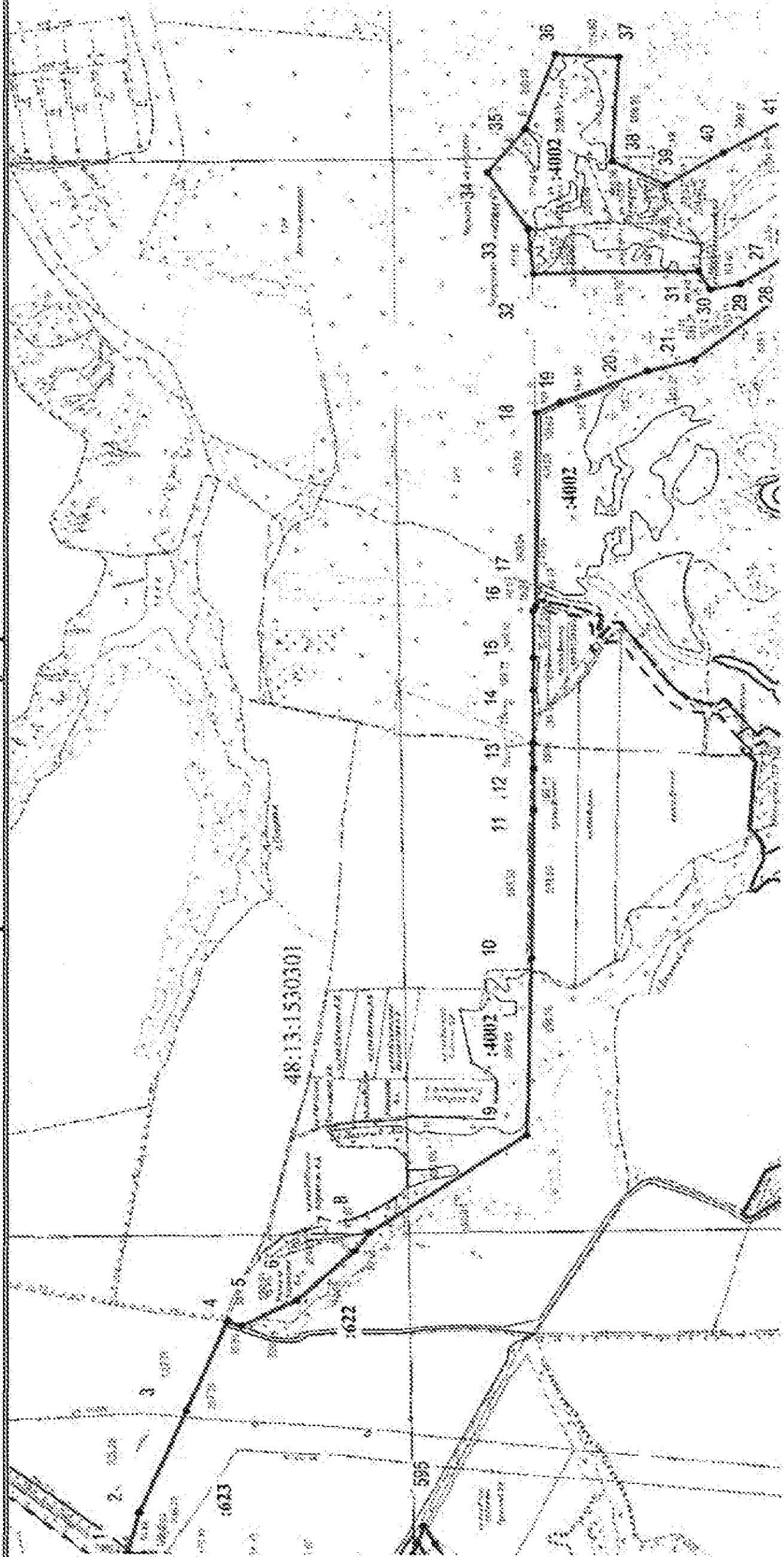
555	-	-	401434.09	1312418.21	Картометрический метод. Мт=5.00	-
556	-	-	401457.13	1312428.70	Картометрический метод. Мт=5.00	-
557	-	-	401455.52	1312430.24	Картометрический метод. Мт=5.00	-
558	-	-	401457.13	1312431.15	Картометрический метод. Мт=5.00	-
559	-	-	401421.91	1312472.45	Картометрический метод. Мт=5.00	-
560	-	-	401392.76	1312519.82	Картометрический метод. Мт=5.00	-
561	-	-	401334.46	1312553.82	Картометрический метод. Мт=5.00	-
562	-	-	401298.02	1312580.55	Картометрический метод. Мт=5.00	-
563	-	-	401256.73	1312623.06	Картометрический метод. Мт=5.00	-
564	-	-	401226.36	1312663.14	Картометрический метод. Мт=5.00	-
565	-	-	401212.01	1312695.94	Картометрический метод. Мт=5.00	-
566	-	-	401221.66	1312784.71	Картометрический метод. Мт=5.00	-
567	-	-	401220.04	1312851.14	Картометрический метод. Мт=5.00	-
568	-	-	401220.52	1312851.51	Картометрический метод. Мт=5.00	-
569	-	-	401219.96	1312854.65	Картометрический метод. Мт=5.00	-
570	-	-	401219.63	1312868.06	Картометрический метод. Мт=5.00	-
571	-	-	401207.43	1312935.15	Картометрический метод. Мт=5.00	-
572	-	-	401203.36	1313014.43	Картометрический метод. Мт=5.00	-
573	-	-	401219.63	1313158.76	Картометрический метод. Мт=5.00	-
574	-	-	401260.28	1313246.18	Картометрический метод. Мт=5.00	-
575	-	-	401271.84	1313254.27	Картометрический метод. Мт=5.00	-
576	-	-	401270.92	1313255.82	Картометрический метод. Мт=5.00	-
577	-	-	401253.26	1313289.25	Картометрический метод. Мт=5.00	-
578	-	-	401251.23	1313301.96	Картометрический метод. Мт=5.00	-
579	-	-	401251.90	1313340.17	Картометрический метод. Мт=5.00	-
580	-	-	401266.48	1313402.31	Картометрический метод. Мт=5.00	-
581	-	-	401293.58	1313452.83	Картометрический метод. Мт=5.00	-
582	-	-	401318.55	1313458.74	Картометрический метод. Мт=5.00	-
583	-	-	401335.35	1313449.61	Картометрический метод. Мт=5.00	-

584	-	-	401361.06	1313426.05	Картометрический метод. Мт=5.00	-
585	-	-	401387.84	1313409.00	Картометрический метод. Мт=5.00	-
586	-	-	401403.67	1313385.04	Картометрический метод. Мт=5.00	-
587	-	-	401401.95	1313346.84	Картометрический метод. Мт=5.00	-
588	-	-	401402.90	1313345.40	Картометрический метод. Мт=5.00	-
589	-	-	401567.25	1313455.56	Картометрический метод. Мт=5.00	-
590	-	-	401640.43	1313465.73	Картометрический метод. Мт=5.00	-
591	-	-	401695.32	1313484.02	Картометрический метод. Мт=5.00	-
592	-	-	401776.63	1313522.65	Картометрический метод. Мт=5.00	-
593	-	-	401833.55	1313563.30	Картометрический метод. Мт=5.00	-
594	-	-	401876.24	1313626.32	Картометрический метод. Мт=5.00	-
595	-	-	401914.87	1313699.51	Картометрический метод. Мт=5.00	-
596	-	-	401939.13	1313630.30	Картометрический метод. Мт=5.00	-
597	-	-	401955.19	1313588.97	Картометрический метод. Мт=5.00	-
598	-	-	401985.58	1313528.74	Картометрический метод. Мт=5.00	-
599	-	-	402093.27	1313444.69	Картометрический метод. Мт=5.00	-
600	-	-	402252.99	1313474.29	Картометрический метод. Мт=5.00	-
601	-	-	402464.62	1313510.03	Картометрический метод. Мт=5.00	-
602	-	-	402647.20	1313538.18	Картометрический метод. Мт=5.00	-
603	-	-	402820.75	1313568.27	Картометрический метод. Мт=5.00	-
604	-	-	402946.09	1313582.62	Картометрический метод. Мт=5.00	-
1	-	-	402998.87	1313587.01	Картометрический метод. Мт=5.00	-



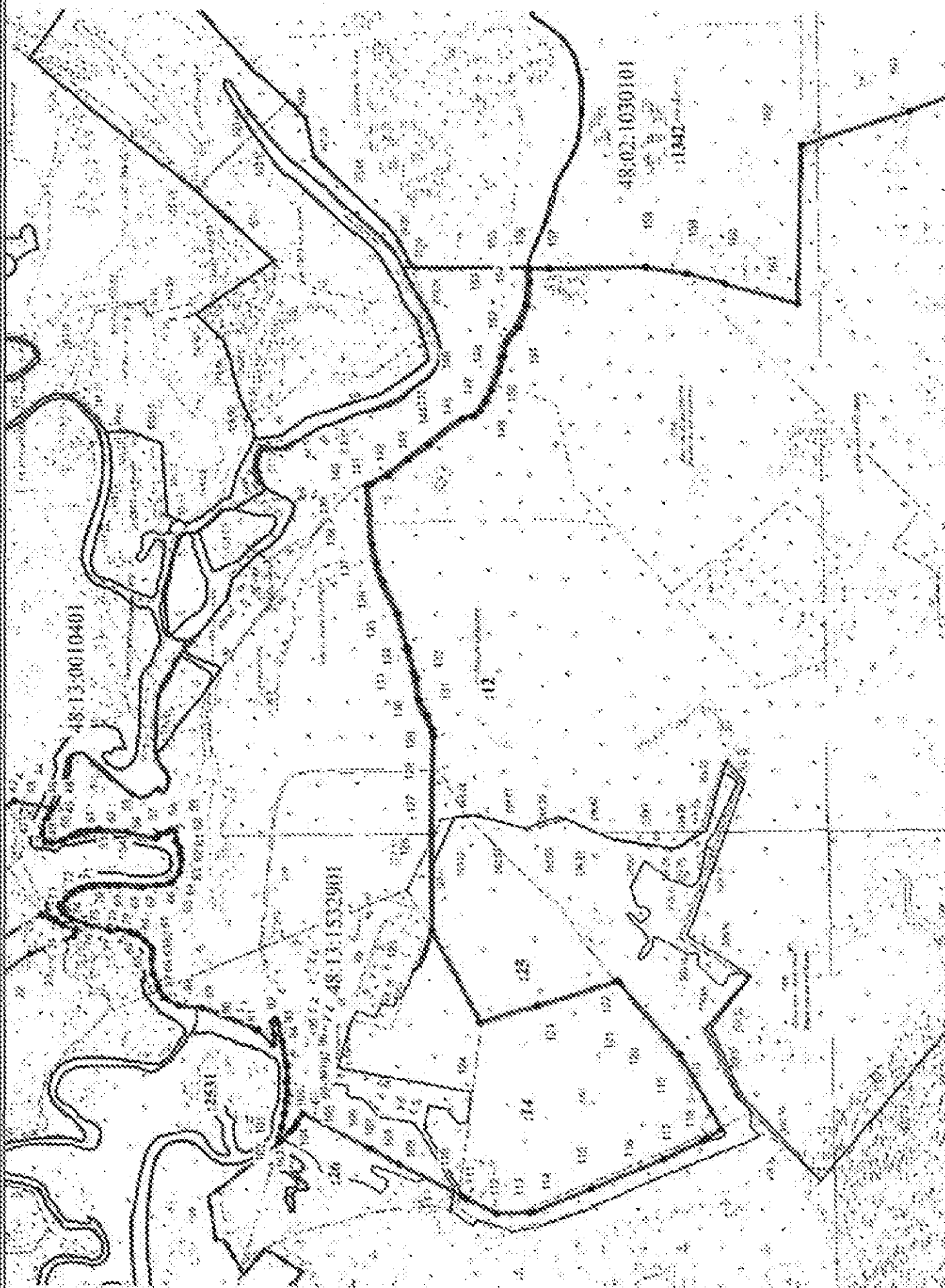
Описание смежеств		
от точки	до точки	Наименование смежного объекта землеустройства
1	42	сельское поселение Ленинский сельсовет Липецкого муниципального района Липецкой области
42	324	сельское поселение Карамышевский сельсовет Липецкого муниципальной) района Липецкой области
324	410	сельское поселение Грязновский сельсовет Липецкого муниципального района Липецкой области
410	468	сельское поселение Стебаевский сельсовет Липецкого муниципального района Липецкой области
468	1	сельское поселение Боринский сельсовет Липецкого муниципального района Липецкой области

План границ объекта землеустройства



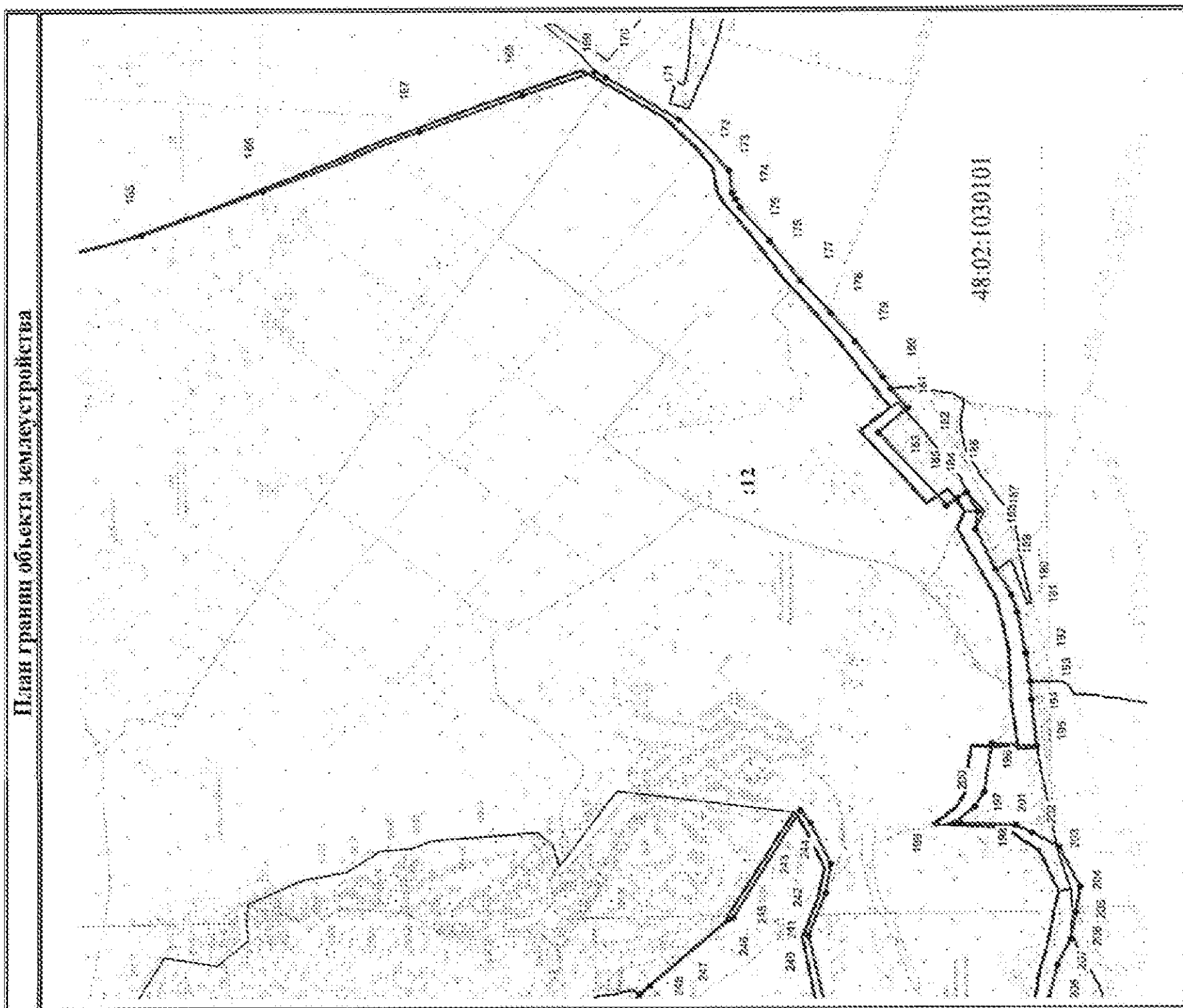
Масштаб 1:25 000

План гранич объекта землеустройства



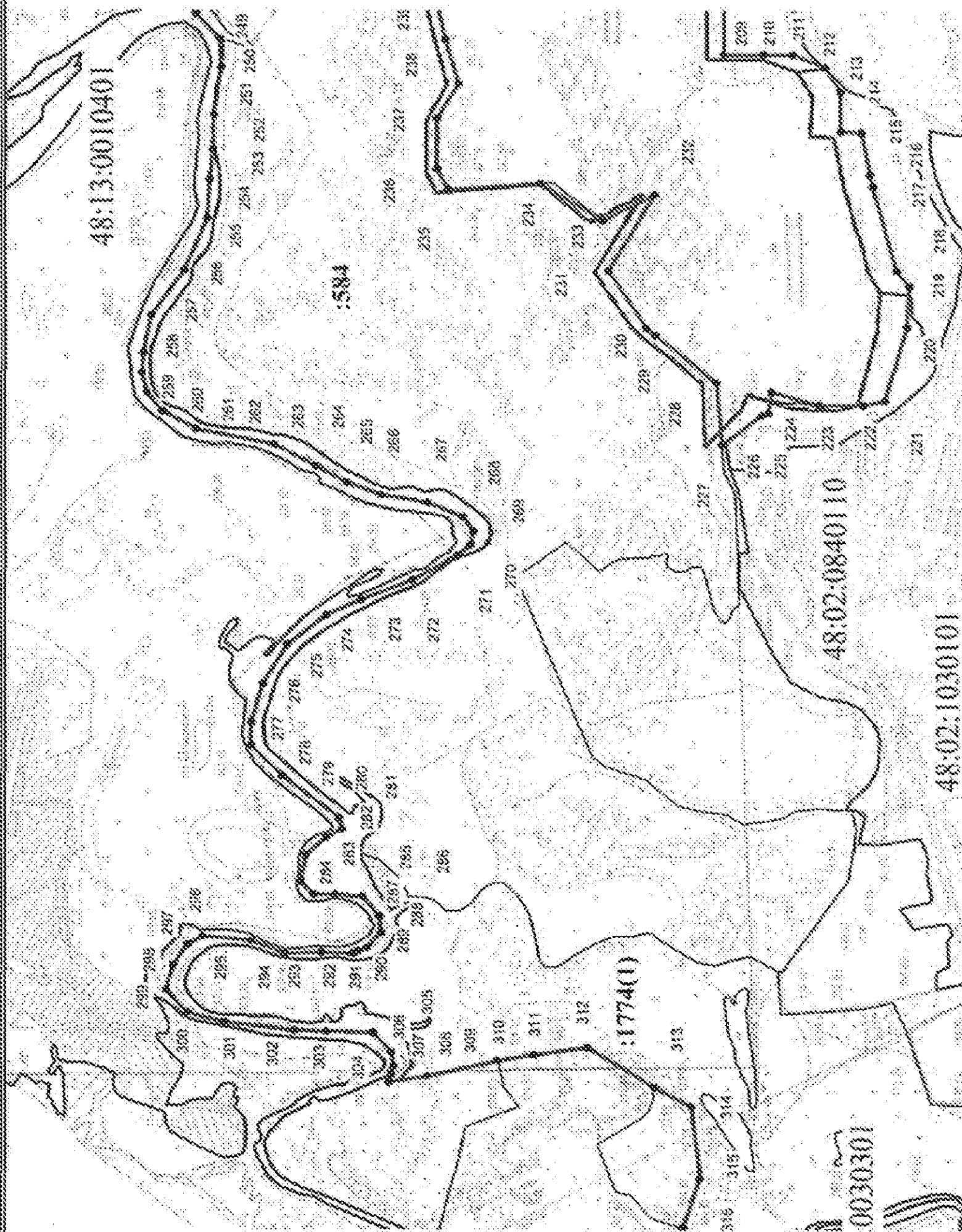
Масштаб 1:30 000

План границ объекта землеустройства



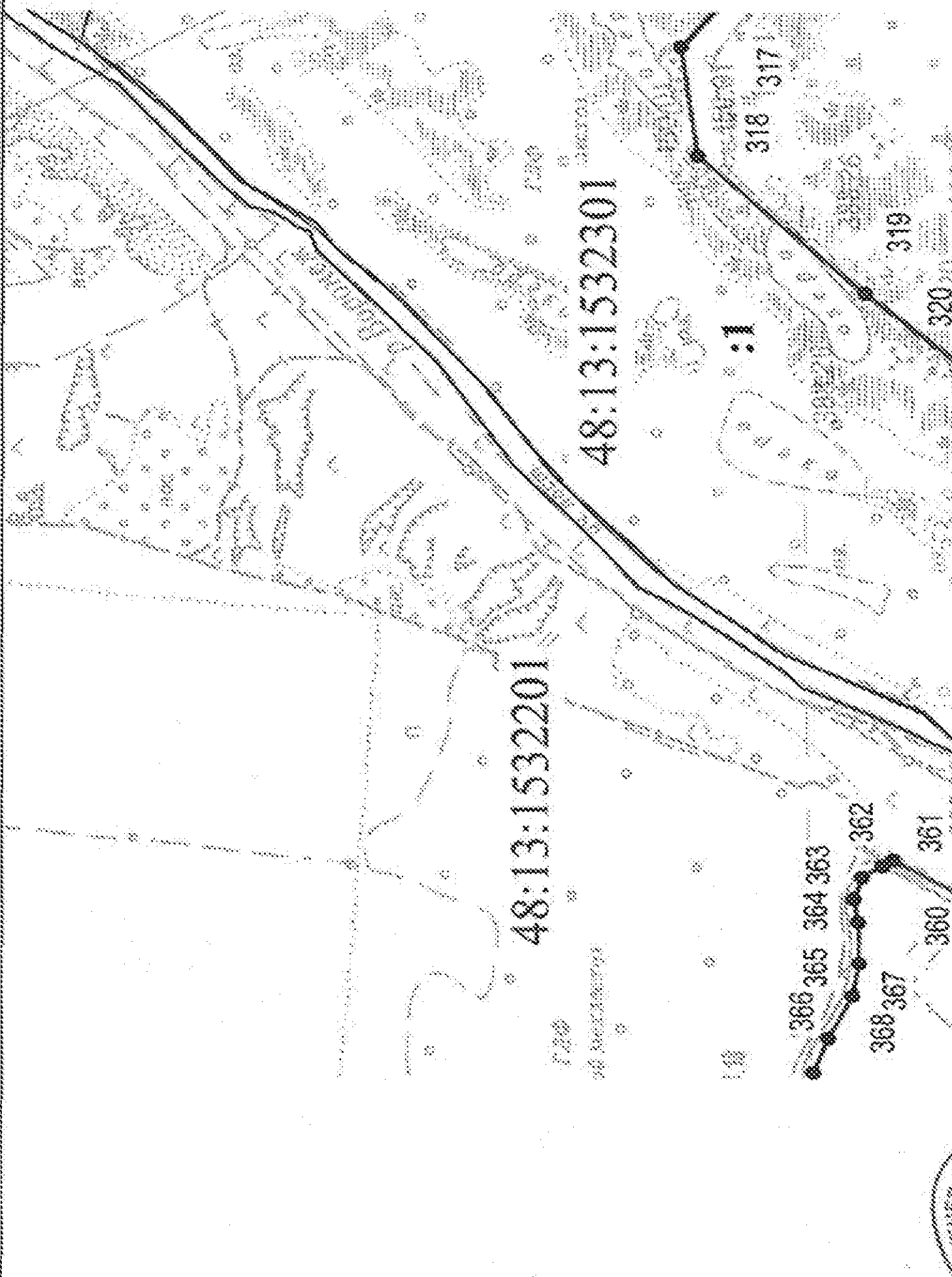
Масштаб 1:25 000

План границ объекта землеустройства



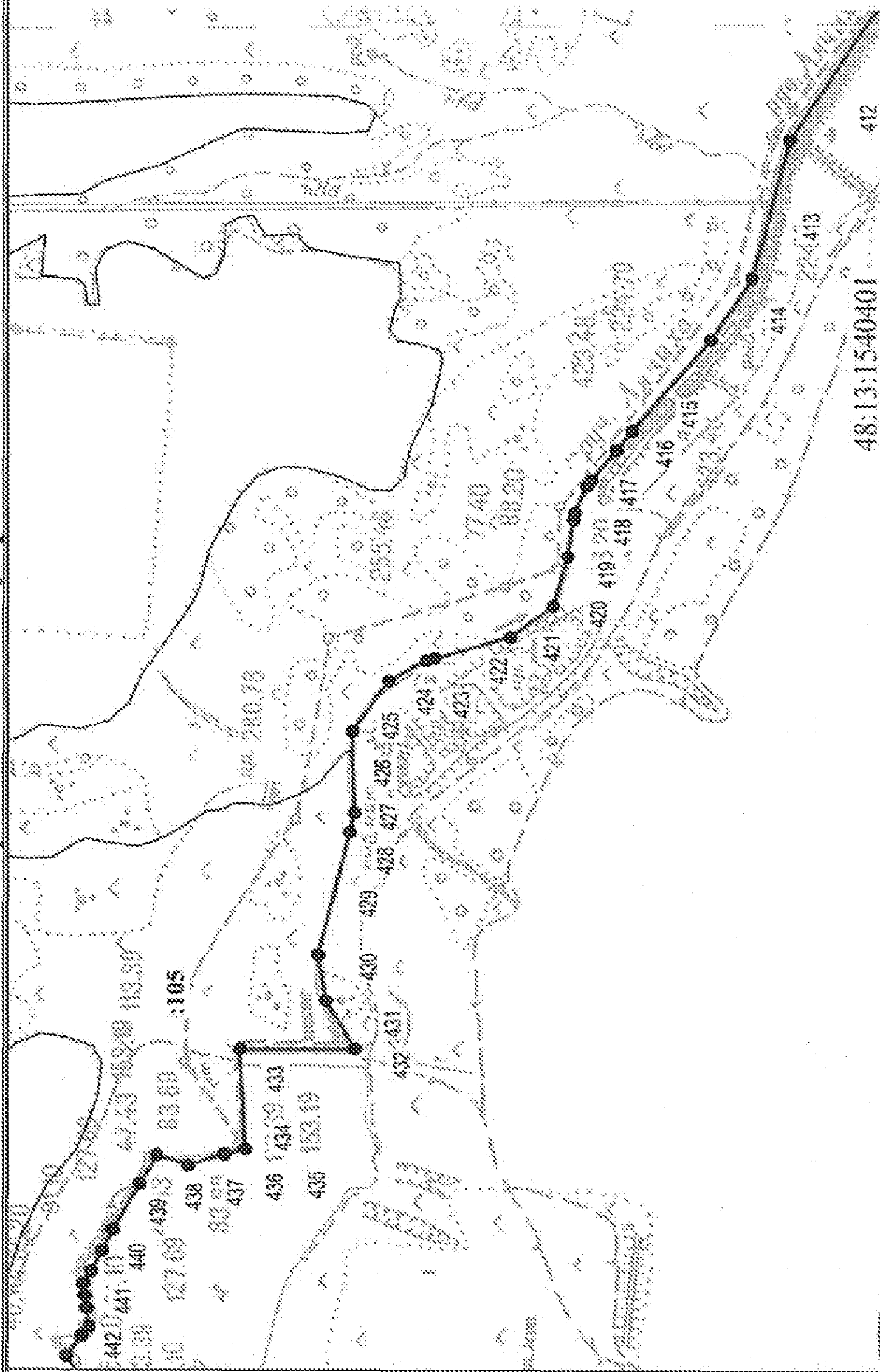
Масштаб 1:25 000

План границь об'єкта землеустроювання



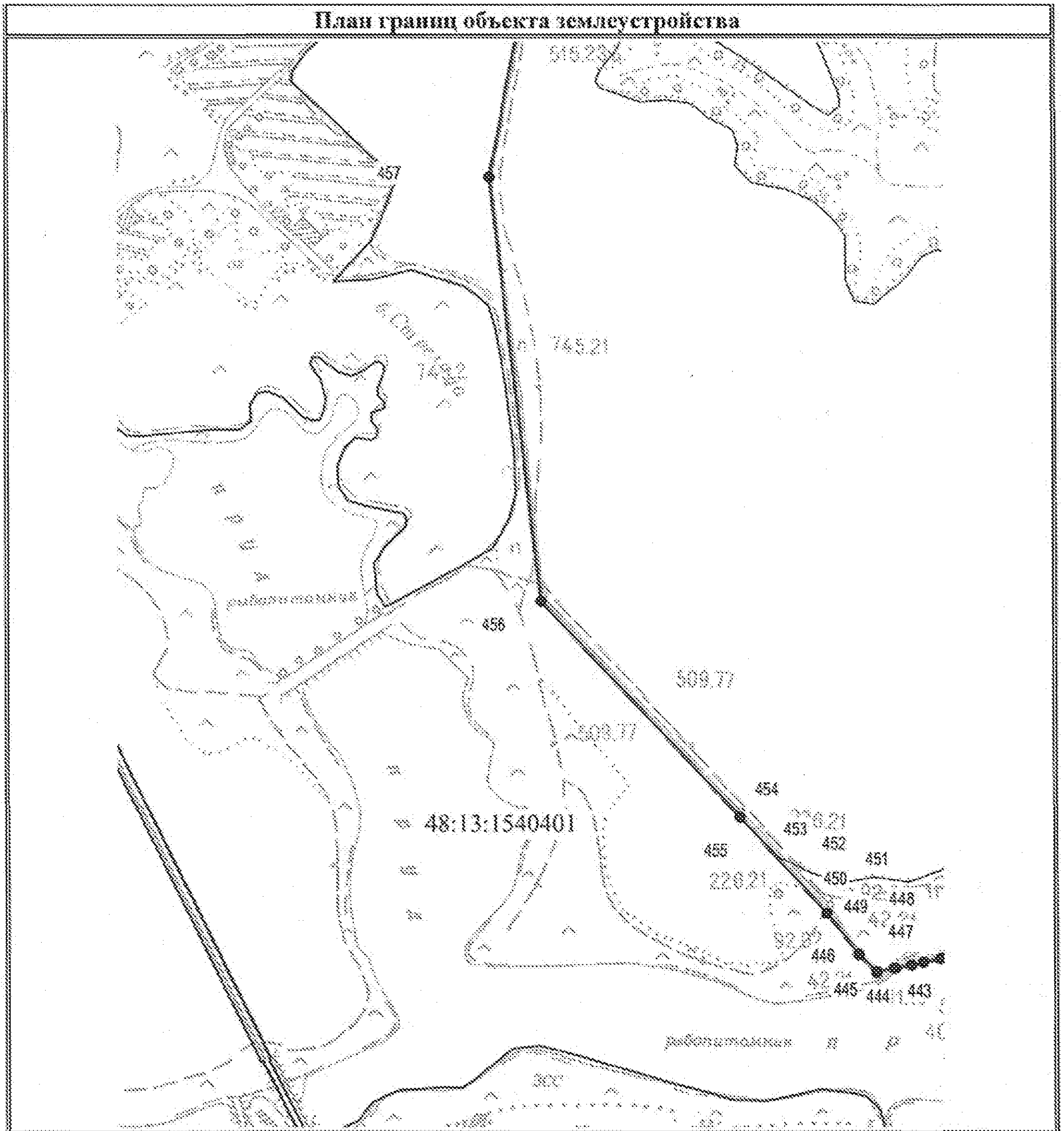
Масштаб 1:10 000

План границь объекта землеустройства



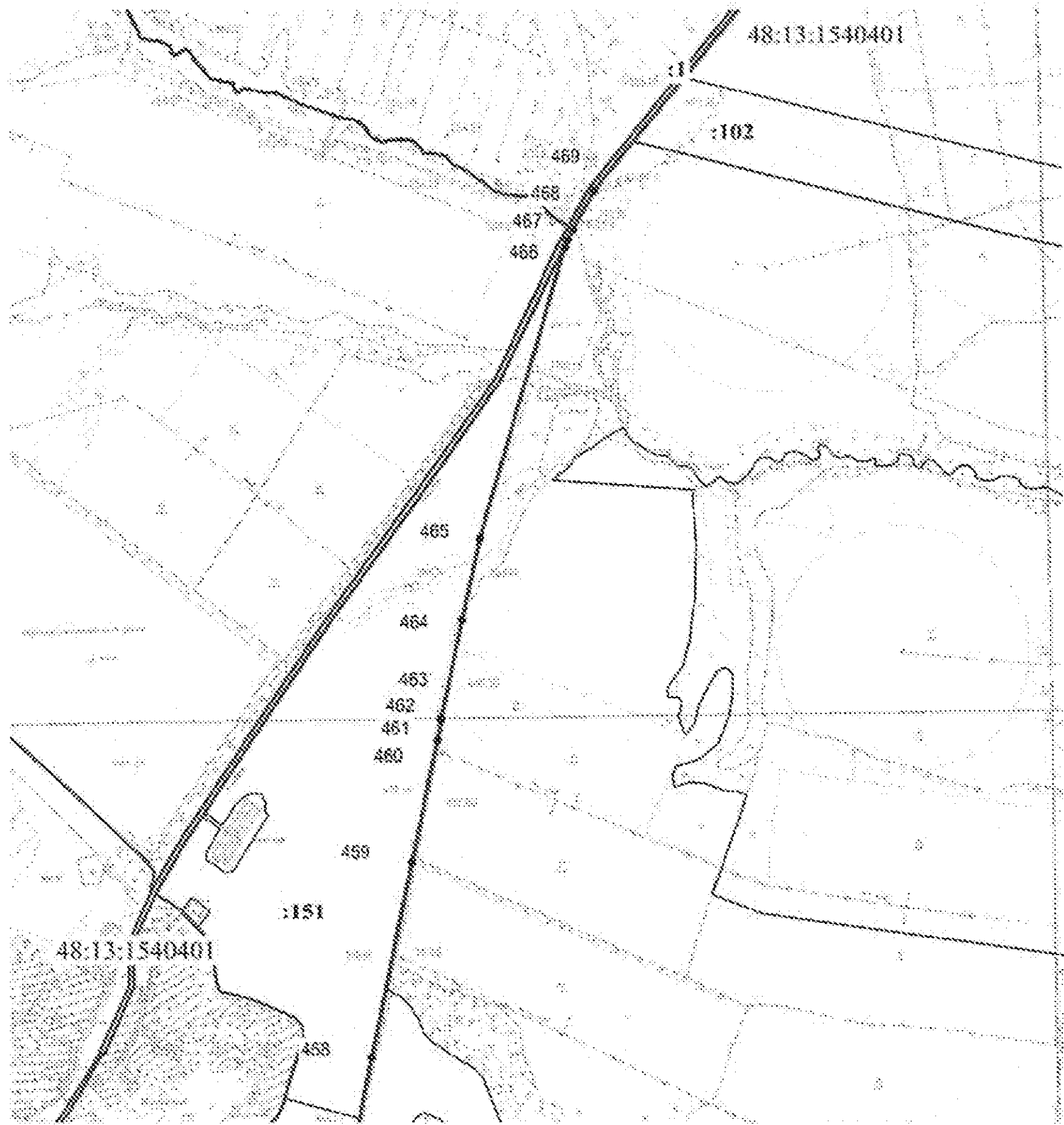
Масштаб 1:10 000

48:13:1540401



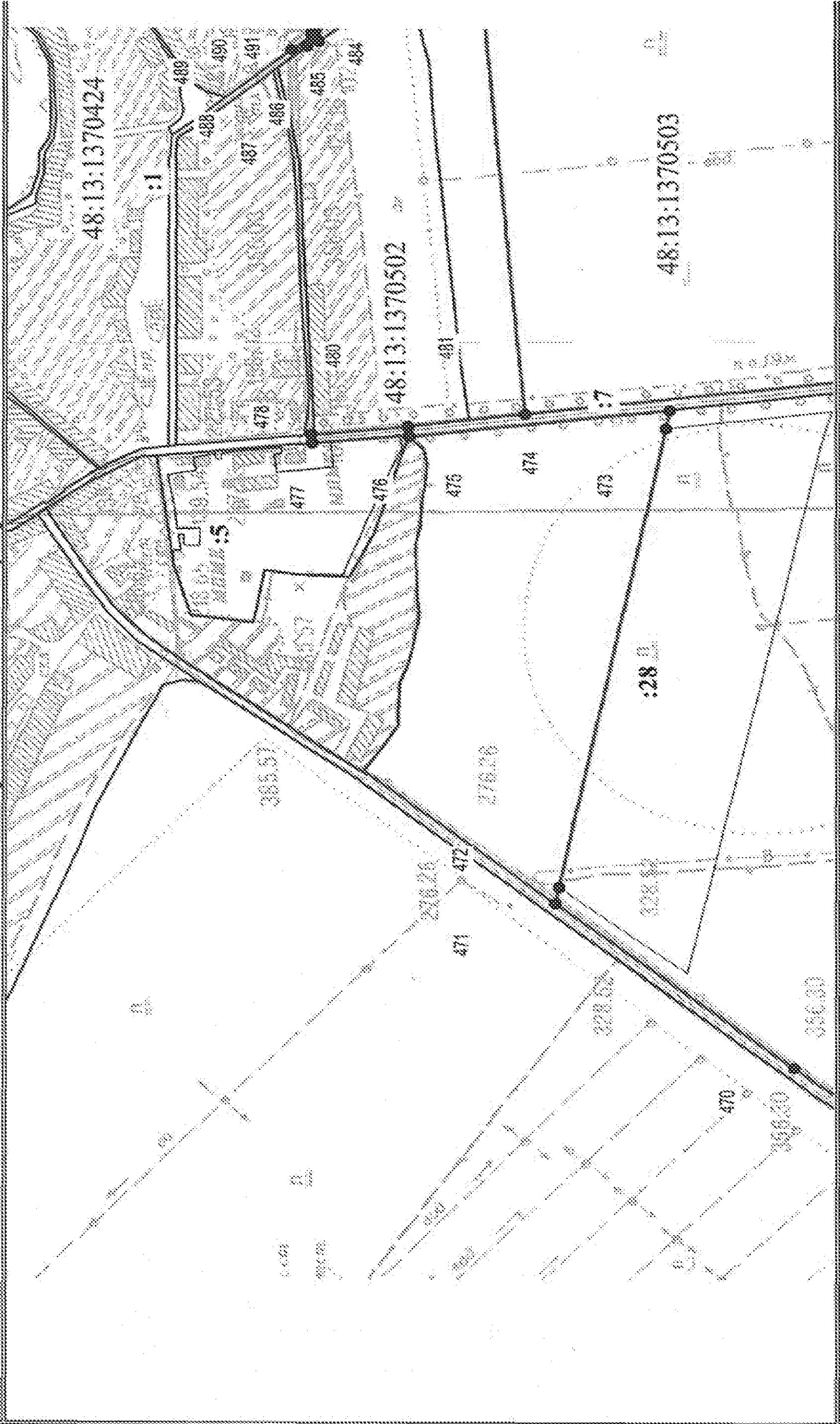
Масштаб 1 : 10 000

План границ объекта землеустройства



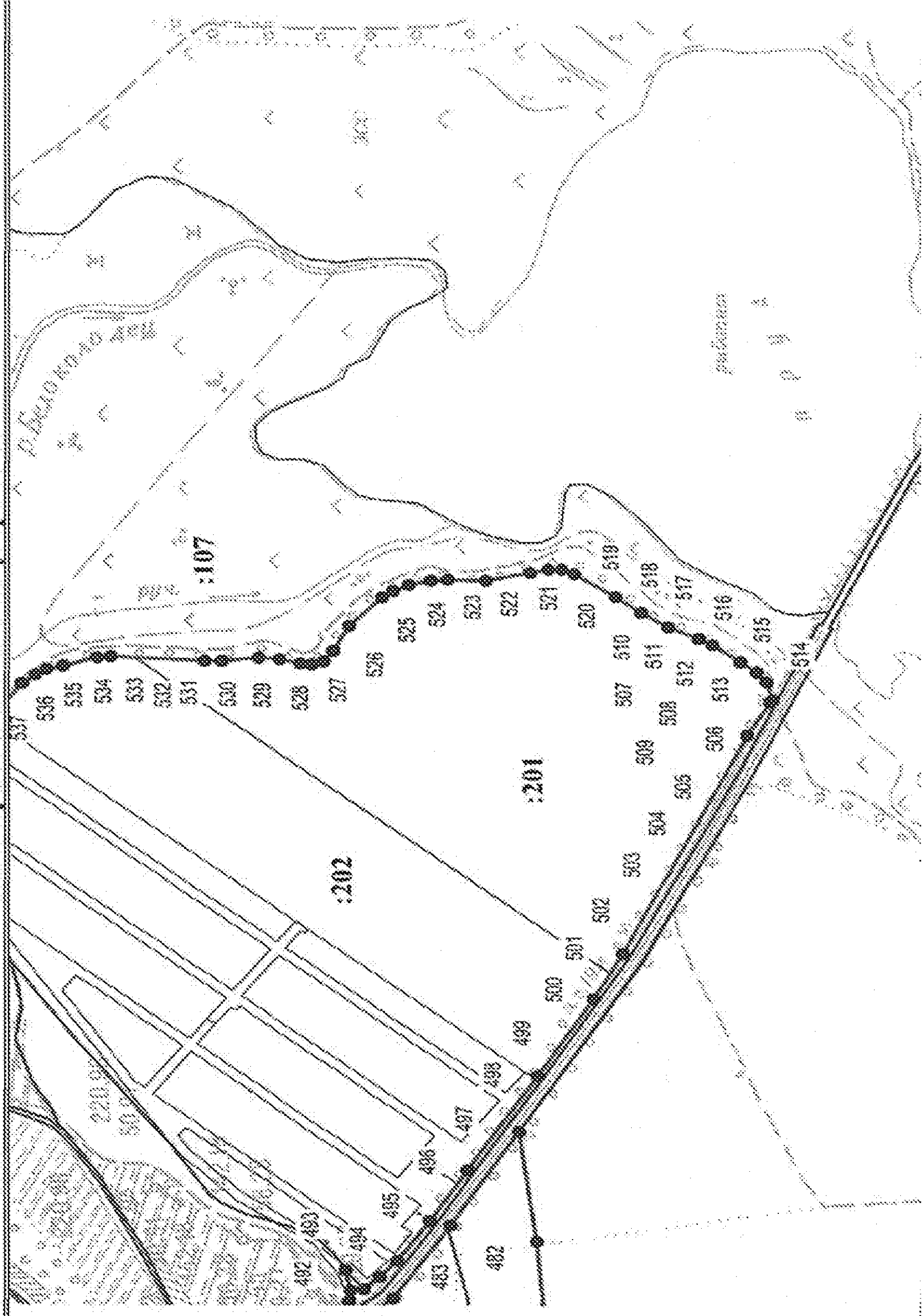
Масштаб 1 : 20 000

План гранич объекта землеустройства



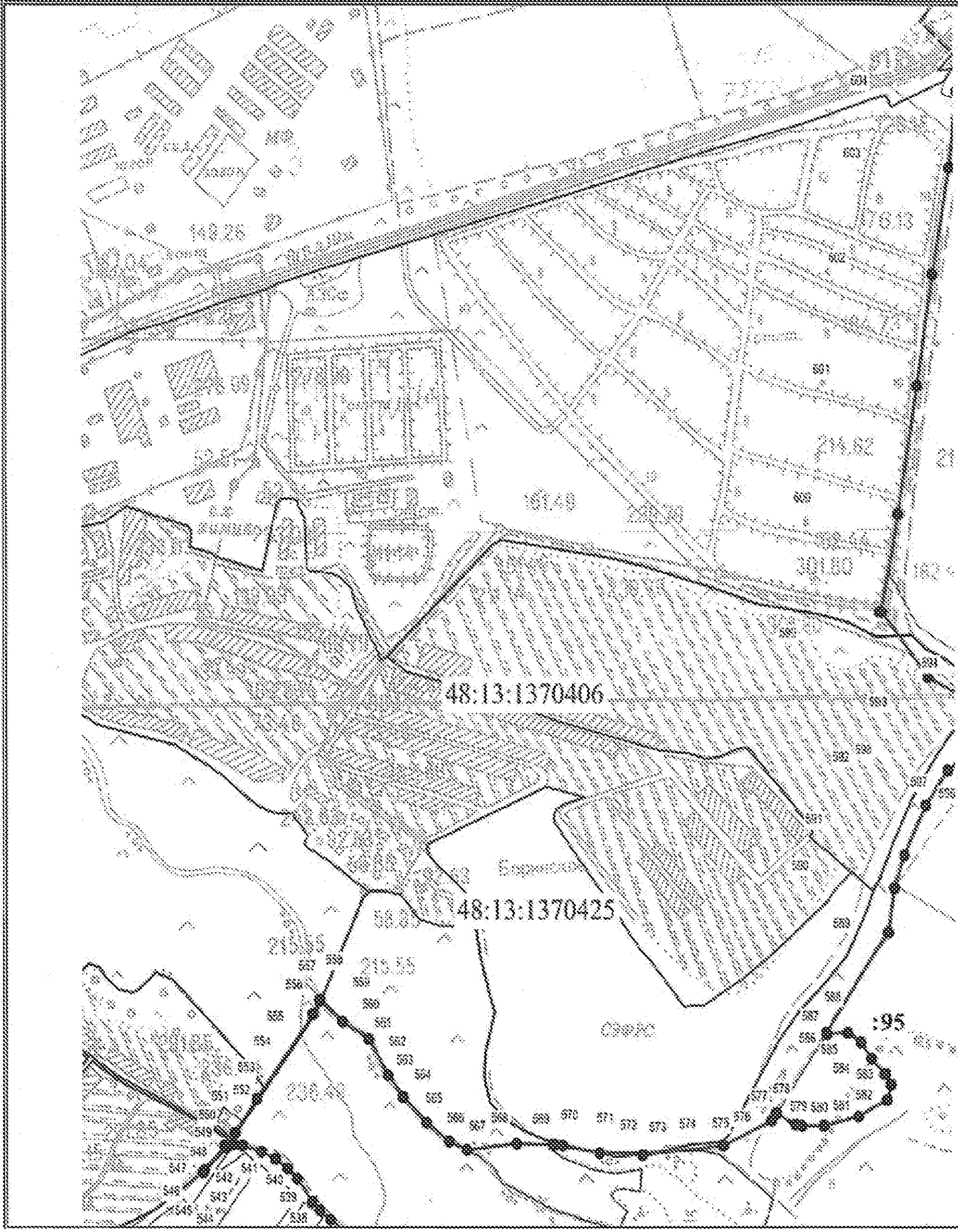
Масштаб 1 : 10 000

План границі об'єкта землеустрою




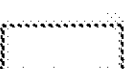



Масштаб 1 : 10 000

План граници обьекта землеустройства



Масштаб 1 : 10 000

План границ объекта землеустройства	
Неиспользуемые условные знаки и обозначения:	
	- границы объекта землеустройства
	- границы кадастрового квартала
	- границы земельного участка
	- установленная граница муниципального образования
	- характерные точки границы объекта землеустройства

»;

в) в землеустроительном деле по описанию границ сельских поселений, расположенных на территории Липецкого района, материалы по описанию границ муниципального образования Ленинский сельсовет Липецкого района Липецкой области от 2006 года, материалы по описанию границ муниципального образования Падовский сельсовет Липецкого района Липецкой области от 2013 года признать утратившими силу.

Статья 2

Настоящий Закон вступает в силу со дня его официального опубликования.

**Исполняющий обязанности
главы администрации Липецкой области**

Н.Ф.Тагинцев

г. Липецк,
11.06.2019 г.,
№ 276-ОЗ