

ПОСТАНОВЛЕНИЕ

АДМИНИСТРАЦИИ ЛИПЕЦКОЙ ОБЛАСТИ

31 мая 2018 года

г. Липецк

№ 385

О внесении изменений в постановление администрации Липецкой области от 12 августа 2013 года № 367 «О создании особых экономических зон регионального уровня агропромышленного типа»

В связи с уточнением границ особой экономической зоны регионального уровня агропромышленного типа «Хлевное» администрация Липецкой области постановляет:

Внести в постановление администрации Липецкой области от 12 августа 2013 года № 367 «О создании особых экономических зон регионального уровня агропромышленного типа» («Липецкая газета», 2013, 21 августа; 2015, 5 июня) следующие изменения:

в приложении 2 к постановлению:

1. В пункте 1:

1) в подпункте 3:

абзац второй признать утратившим силу;

дополнить абзацем следующего содержания:

«площадью 6,017 га, кадастровый номер 48:17:0800602:39 (далее - участок № 5.1.)»;

2) подпункт 4 дополнить абзацами следующего содержания:

площадью 82,79 га, кадастровый номер 48:17:0830108:419 (далее - участок № 7.1.);

площадью 3,0 га, кадастровый номер 48:17:0830108:416 (далее - участок № 7.2);

площадью 0,1745 га, кадастровый номер 48:17:0830108:417 (далее - участок № 7.3.);

площадью 1,5983 га, кадастровый номер 48:17:0830108:414 (далее - участок № 7.4.)».

2. В пункте 2:

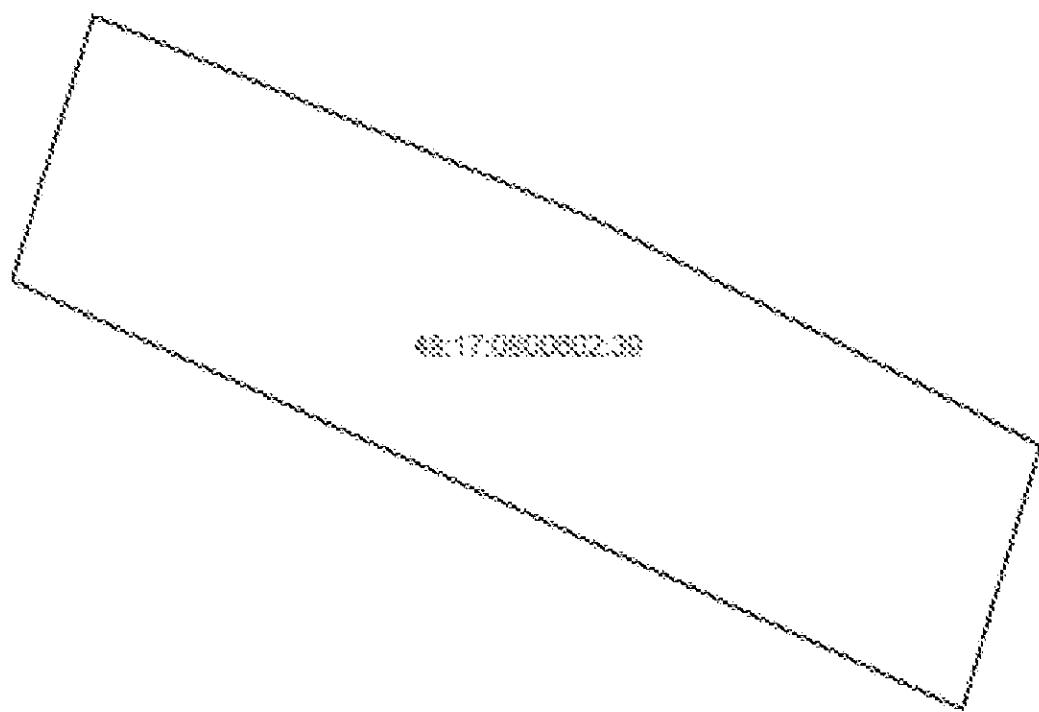
- 1) таблицу 3 «Каталог координат поворотных точек границ земельного участка № 3» признать утратившей силу;
- 2) схему 3 «Границы земельного участка № 3» признать утратившей силу;
- 3) дополнить таблицей 5.1. следующего содержания:

«Каталог координат поворотных точек границ земельного участка № 5.1.

Таблица 5.1.

№ п/п	Номер точки	Номер точки	Координата X	Координата Y	Мера линии (м)	Дир. углы
1.	2	3	375043.03	1294505.53	252.53	110° 32'
2.	1	5	374928.49	1294467.10	120.82	18° 33'
3.	2	1	374742.89	1294912.75	482.75	292° 37'
4.	3	2	374856.90	1294949.58	119.81	197° 54'
5.	4	3	374954.45	1294742.01	229.35	115° 10'

- 4) дополнить схемой 5.1. следующего содержания:
«Схема 5.1. Границы земельного участка № 5.1.



»;

- 5) дополнить таблицей 7.1. следующего содержания:
«Каталог координат поворотных точек границ земельного участка № 7.1.

Таблица 7.1.

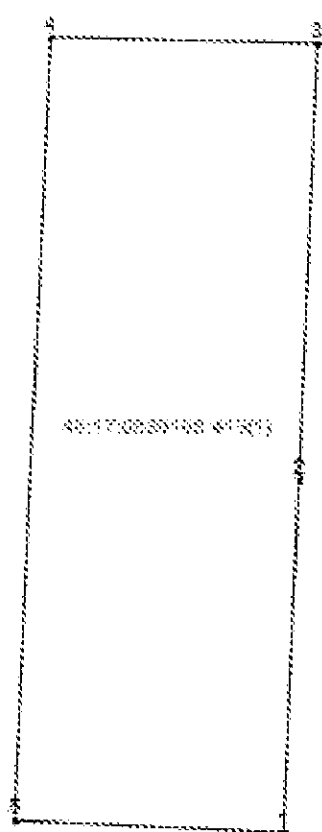
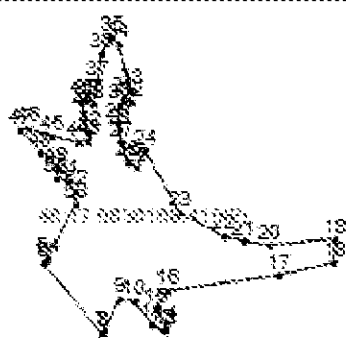
№ п/п	Номер точки	Номер точки	Координата X	Координата Y	Мера линии (м)	Дир. углы
-------	-------------	-------------	--------------	--------------	----------------	-----------

1.	1	5	361538,93	1292788,31	516,20	272° 28'
2.	2	1	362177,28	1292817,17	639	182° 35'
3.	3	2	362966	1292853,60	789,56	182° 39'
4.	4	3	362978,18	1292342,53	511,22	91° 22'
5.	5	4	361561,11	1292272,59	1418,79	2° 50'
6.	6	54	363343,51	1291440,04	10,04	43° 30'
7.	7	6	363217,02	1291550,52	167,95	318° 52'
8.	8	7	363219,20	1291554,81	4,81	243° 4'
9.	9	8	363277,55	1291584,12	65,30	206° 40'
10.	10	9	363274,81	1291613,63	29,64	275° 18'
11.	11	10	363233,08	1291647,01	53,44	321° 21'
12.	12	11	363222,22	1291665,01	21,02	301° 6'
13.	13	12	363220,90	1291673,29	8,38	279° 3'
14.	14	13	363228,83	1291674,55	8,03	189° 2'
15.	15	14	363260,96	1291655,83	37,19	149° 46'
16.	16	15	363292,76	1291676,18	37,75	212° 37'
17.	17	16	363321,39	1291890,29	216,02	262° 23'
18.	18	17	363343,79	1291995,74	107,80	258° 0'
19.	19	18	363386,99	1291997,91	43,25	182° 53'
20.	20	19	363375,39	1291870,44	128	84° 48'
21.	21	20	363383,60	1291822,13	49	99° 39'
22.	22	21	363392,58	1291783,93	39,24	103° 14'
23.	23	22	363434,55	1291701,08	92,87	116° 52'
24.	24	23	363547,44	1291634,24	131,19	149° 22'
25.	25	24	363516,90	1291616,93	35,10	29° 33'
26.	26	25	363526,06	1291601,66	17,81	120° 57'
27.	27	26	363561,69	1291588,42	38,01	159° 37'
28.	28	27	363585,03	1291584,42	23,68	170° 17'
29.	29	28	363597,33	1291582,31	12,48	170° 16'
30.	30	29	363629,91	1291585,37	32,72	185° 22'
31.	31	30	363641,11	1291592,50	13,28	212° 29'
32.	32	31	363635	1291606,75	15,50	293° 12'
33.	33	32	363655,49	1291607,18	20,49	181° 12'
34.	34	33	363739,45	1291582,88	87,41	163° 51'
35.	35	34	363752,09	1291569,08	18,71	132° 29'
36.	36	35	363721,49	1291550,71	35,69	30° 59'
37.	37	36	363672,12	1291544,02	49,82	7° 43'
38.	38	37	363630,93	1291535,48	42,07	11° 43'
39.	39	38	363639,49	1291518,94	18,62	117° 22'
40.	40	39	363636,02	1291512,06	7,71	63° 14'
41.	41	40	363614,64	1291515,12	21,60	351° 51'
42.	42	41	363579	1291526,32	37,36	342° 33'
43.	43	42	363564,49	1291523,98	14,70	9° 10'
44.	44	43	363562,71	1291505,95	18,12	84° 22'
45.	45	44	363572,89	1291454,03	52,91	101° 6'
46.	46	45	363586,13	1291410,25	45,74	106° 50'
47.	47	46	363584,36	1291394,47	15,88	83° 36'
48.	48	47	363543,25	1291432,92	56,29	316° 55'
49.	49	48	363515,41	1291464,74	42,28	311° 11'
50.	50	49	363496,99	1291463,97	18,44	2° 24'
51.	51	50	363492,46	1291486,61	23,09	281° 19'

52.	52	51	363473,80	1291500,51	23,27	323° 19'
53.	53	52	363449,54	1291501,34	24,27	358° 2'
54.	54	53	363350,79	1291446,95	112,74	28° 51'

б) дополнить схемой 7.1. следующего содержания:

«Схема 7.1. Границы земельного участка № 7.1.



7) дополнить таблицей 7.2. следующего содержания:

«Каталог координат поворотных точек границ земельного участка № 7.2.

Таблица 7.2.

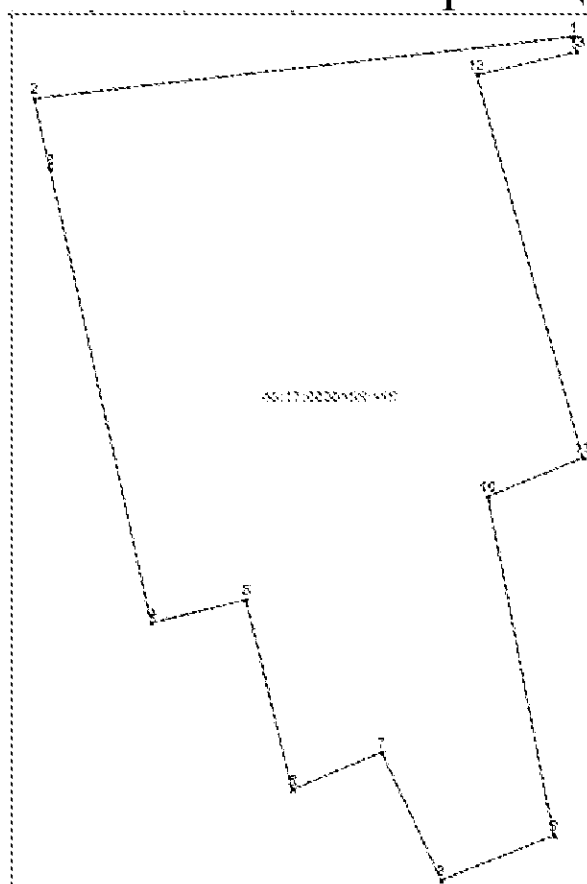
№ п/п	Номер точки	Номер точки	Координата X	Координата Y	Мера линии (м)	Дир. углы
1.	1	13	361320,17	1294009,58	4,97	170° 23'
2.	2	1	361300,27	1293835,78	174,94	83° 28'
3.	3	2	361277,78	1293840,89	23,06	347° 12'
4.	4	3	361131,38	1293873,61	150,01	347° 24'
5.	5	4	361138,89	1293904,05	31,35	256° 8'
6.	6	5	361077,65	1293918,99	63,04	346° 17'
7.	7	6	361089,74	1293847,78	31,23	247° 13'
8.	8	7	361048,52	1293966,99	45,48	335° 1'
9.	9	8	361062,93	1294003,17	38,94	248° 17'
10.	10	9	361172,06	1293982,05	111,15	169° 3'

11.	11	10	361184,62	1294012,53	32,97	247° 36'
12.	12	11	361307,83	1293978,39	127,85	164° 31'
13.	13	12	361315,27	1294010,41	32,87	256° 55'

»;

8) дополнить схемой 7.2. следующего содержания:

«Схема 7.2. Границы земельного участка № 7.2.



»;

9) дополнить таблицей 7.3. следующего содержания:

«Каталог координат поворотных точек границ земельного участка № 7.3.


Таблица 7.3.

№ п/п	Номер точки	Номер точки	Координата X	Координата Y	Мера линии (м)	Дир. углы
1.	1	4	361522,86	1293928,97	55,33	89° 39'
2.	2	1	361491,04	1293929,79	31,83	358° 31'
3.	3	2	361492,28	1293985,68	55,90	268° 44'
4.	4	3	361523,19	1293984,30	30,94	177° 27'

»;

10) дополнить схемой 7.3. следующего содержания:

«Схема 7.3. Границы земельного участка № 7.3.



»;

11) дополнить таблицей 7.4. следующего содержания:

«Каталог координат поворотных точек границ земельного участка № 7.4.

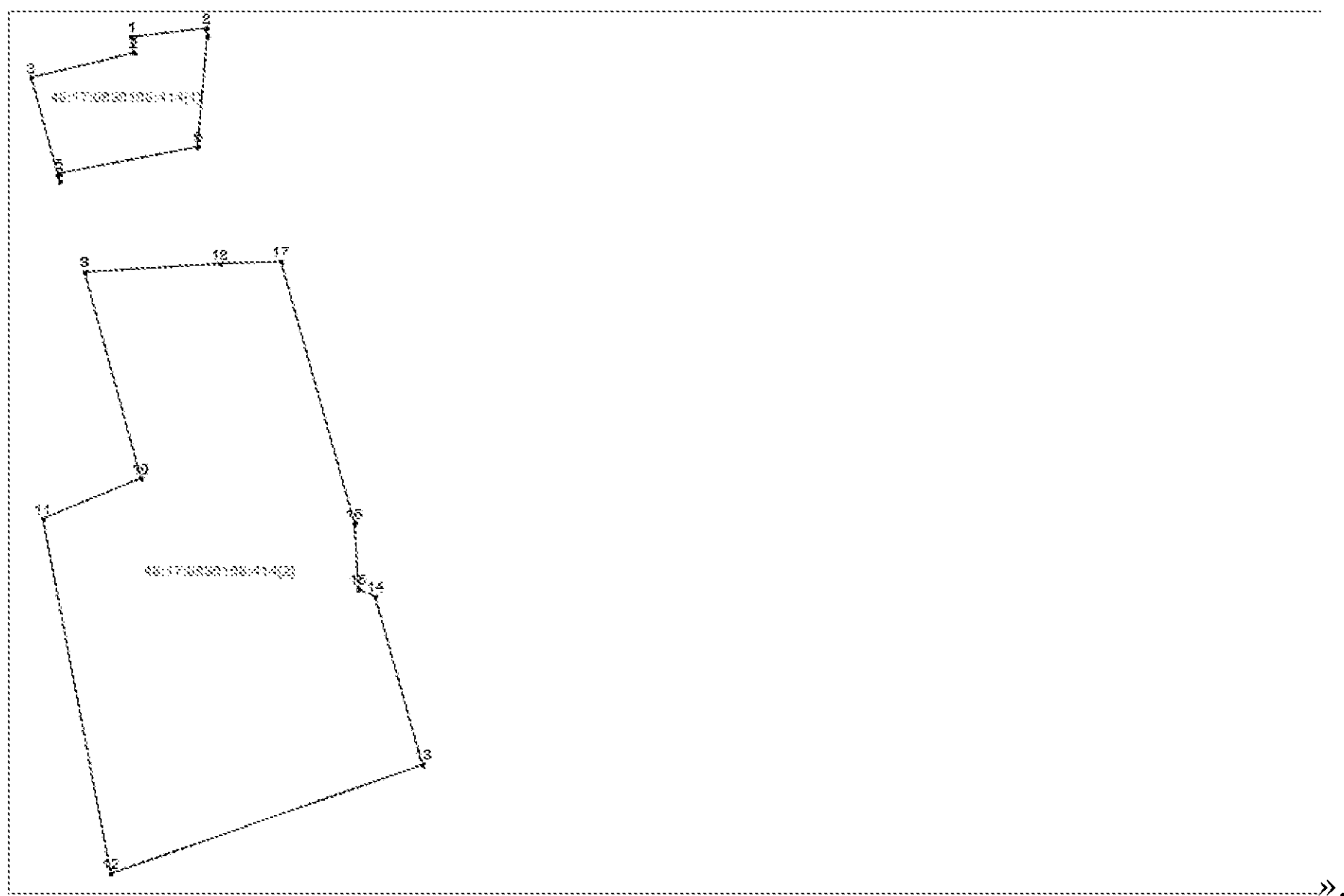
Таблица 7.4.

№ п/п	Номер точки	Номер точки	Координата X	Координата Y	Мера линии (м)	Дир. углы
1.	1	8	361320,17	1294009,58	23,44	83° 16'
2.	2	1	361315,27	1294010,41	4,97	350° 23'
3.	3	2	361307,83	1293978,39	32,87	76° 55'
4.	4	3	361275,74	1293987,28	33,30	344° 31'
5.	5	4	361278,08	1293986,69	2,41	165° 51'
6.	6	5	361286,42	1294030,19	44,29	259° 9'
7.	7	6	361320,41	1294033,15	34,12	184° 59'
8.	8	7	361322,92	1294032,86	2,53	173° 25'
9.	9	18	361247,88	1293995	42,17	86° 25'
10.	10	9	361184,62	1294012,53	65,64	344° 31'
11.	11	10	361172,06	1293982,05	32,97	67° 36'
12.	12	11	361062,93	1294003,17	111,15	349° 3'
13.	13	12	361096,42	1294100,14	102,59	250° 57'
14.	14	13	361148,29	1294085,38	53,93	164° 7'
15.	15	14	361150,48	1294080,28	5,55	113° 14'
16.	16	15	361170,66	1294079,02	20,22	176° 26'
17.	17	16	361251,17	1294056,11	83,71	164° 7'
18.	18	17	361250,51	1294037,09	19,03	88° 1'

»;

12) дополнить схемой 7.4. следующего содержания:

«Схема 7.4. Границы земельного участка № 7.4.



Глава администрации
Липецкой области

О.П. Королев