

ПОСТАНОВЛЕНИЕ

АДМИНИСТРАЦИИ ЛИПЕЦКОЙ ОБЛАСТИ

29 мая 2015 года

г. Липецк

№ 276

О внесении изменений в постановление администрации Липецкой области от 12 августа 2013 года № 367 «О создании особых экономических зон регионального уровня агропромышленного типа»

В связи с уточнением границ особой экономической зоны регионального уровня агропромышленного типа «Хлевное» администрация Липецкой области постановляет:

Внести в постановление администрации Липецкой области от 12 августа 2013 года № 367 «О создании особых экономических зон регионального уровня агропромышленного типа» следующие изменения:

в приложении 2 к постановлению:

1. В пункте 1:

1) подпункт 5 дополнить абзацами следующего содержания:

«площадью 117,9905 га, кадастровый номер 48:17:0820507:44 (далее – участок № 14);

площадью 4,0 га, кадастровый номер 48:17:0820201:185 (далее – участок № 15);

площадью 37,3769 га, кадастровый номер 48:17:0820201:189 (далее – участок № 16).»;

2) дополнить подпунктом 6 следующего содержания:

«6) расположенных на территории сельского поселения Введенский сельсовет:

площадью 5,0 га, кадастровый номер 48:17:0800505:149 (далее – участок № 17);

площадью 45,2053 га, кадастровый номер 48:17:0800101 (далее – участок № 18).».

2. В пункте 2:

1) дополнить таблицей 14 следующего содержания:

«Каталог координат поворотных точек границ земельного

участка № 14

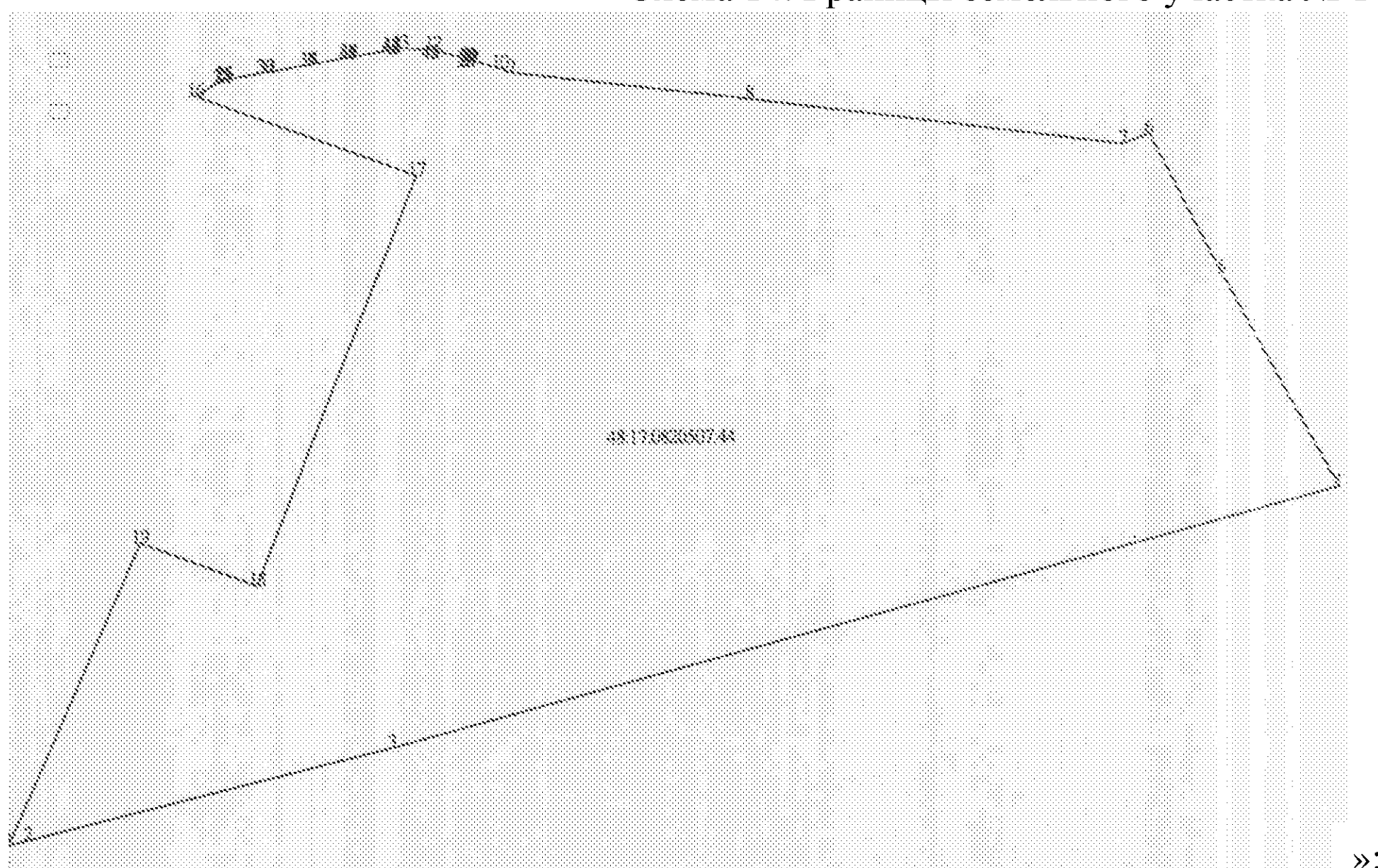
Таблица 14

№ п/п	Номер точки	Номер точки	Координата X	Координата Y	Мера линии (м)	Дир. углы
1.	1	2	362714.07	1298220.36	27.18	75° 41'
2.	1	1	362720.79	1298246.70	–	–
3.	2	3	362847.75	1298759.56	528.34	76° 6'
4.	3	4	363203.88	1300085.43	1372.87	74° 58'
5.	4	5	363503.18	1299924.50	339.82	331° 44'
6.	5	6	363699.77	1299822.79	221.34	332" 39'
7.	6	7	363684.30	1299784.77	41.05	247° 52'
8.	7	8	363750.21	1299266	522.94	277° 14'
9.	8	9	363790.81	1298931.13	337.32	276° 55'
10.	9	10	363796.10	1298916.58	15.48	289° 59'
11.	10	11	363809.30	1298872.29	46.22	286° 36'
12.	И	12	363823.90	1298823.33	51.09	286° 36'
13.	12	13	363825.68	1298778.66	44.71	272° 17'
14.	13	14	363823.29	1298764.94	13.93	260° 7'
15.	14	15	363782.22	1298528.71	239.77	260° 8'
16.	15	16	363758.32	1298490.90	44.73	237° 42'
17.	16	17	363643.94	1298799.25	328.88	110° 21'
18.	16	16	363072.52	1298571.69	–	–
19.	17	18	363133.74	1298409.97	615.06	201° 43'
20.	18	19	363805.58	1298874.08	172.92	290° 44'
21.	19	1	363805.58	1298875.07	460.52	204° 19'
22.	20	21	363804.58	1298875.07	0.99	90° 0'
23.	21	22	363804.58	1298874.08	1	180° 0'
24.	22	23	363777.99	1298530.11	0.99	270° 0'
25.	23	20	363782.35	1298530.37	1	0° 0'
26.	24	25	363782.88	1298534.31	4.37	3° 25'
27.	25	26	363800.04	1298872.53	3.98	82° 20'
28.	26	24	363798.07	1298868.96	6.45	220° 40'
29.	27	28	363804.05	1298870.17	4.08	241° 7'
30.	28	29	363792.66	1298589.66	6.10	11° 26'
31.	29	27	363792.66	1298590.65	4.65	149° 31'
32.	30	31	363791.66	1298590.65	0.99	90° 0'
33.	31	32	363791.66	1298589.66	1	180° 0'

34.	32	33	363803.09	1298648.77	0.99	270° 0'
35.	33	30	363803.09	1298649.76	1	0° 0'
36.	34	35	363802.09	1298649.76	0.99	90° 0'
37.	35	36	363802.09	1298648.77	1	180° 0'
38.	36	37	363812.74	1298704.33	0.99	270° 0'
39.	37	34	363812.74	1298705.32	1	0° 0'
40.	38	39	363811.74	1298705.32	0.99	90° 0'
41.	39	40	363811.74	1298704.33	1	180° 0'
42.	40	41	363810.93	1298818.34	0.99	270° 0'
43.	41	38	363810.93	1298819.33	1	0° 0'
44.	42	43	363809.93	1298819.33	0.99	90° 0'
45.	43	44	363809.93	1298818.34	1	180° 0'
46.	44	45	363821.48	1298764.75	0.99	270° 0'
47.	45	42	363821.53	1298765.19	1	0° 0'
48.	46	47	363817.09	1298765.52	0.44	83° 31'
49.	47	48	363817.07	1298765.07	4.45	175° 45'
50.	48	49	363792.66	1298590.65	0.45	267° 27'
51.	49	46	363791.66	1298590.65	4.42	355° 51' »;

2) дополнить схемой 14 следующего содержания:

«Схема 14. Границы земельного участка № 14



3) дополнить таблицей 15 следующего содержания:

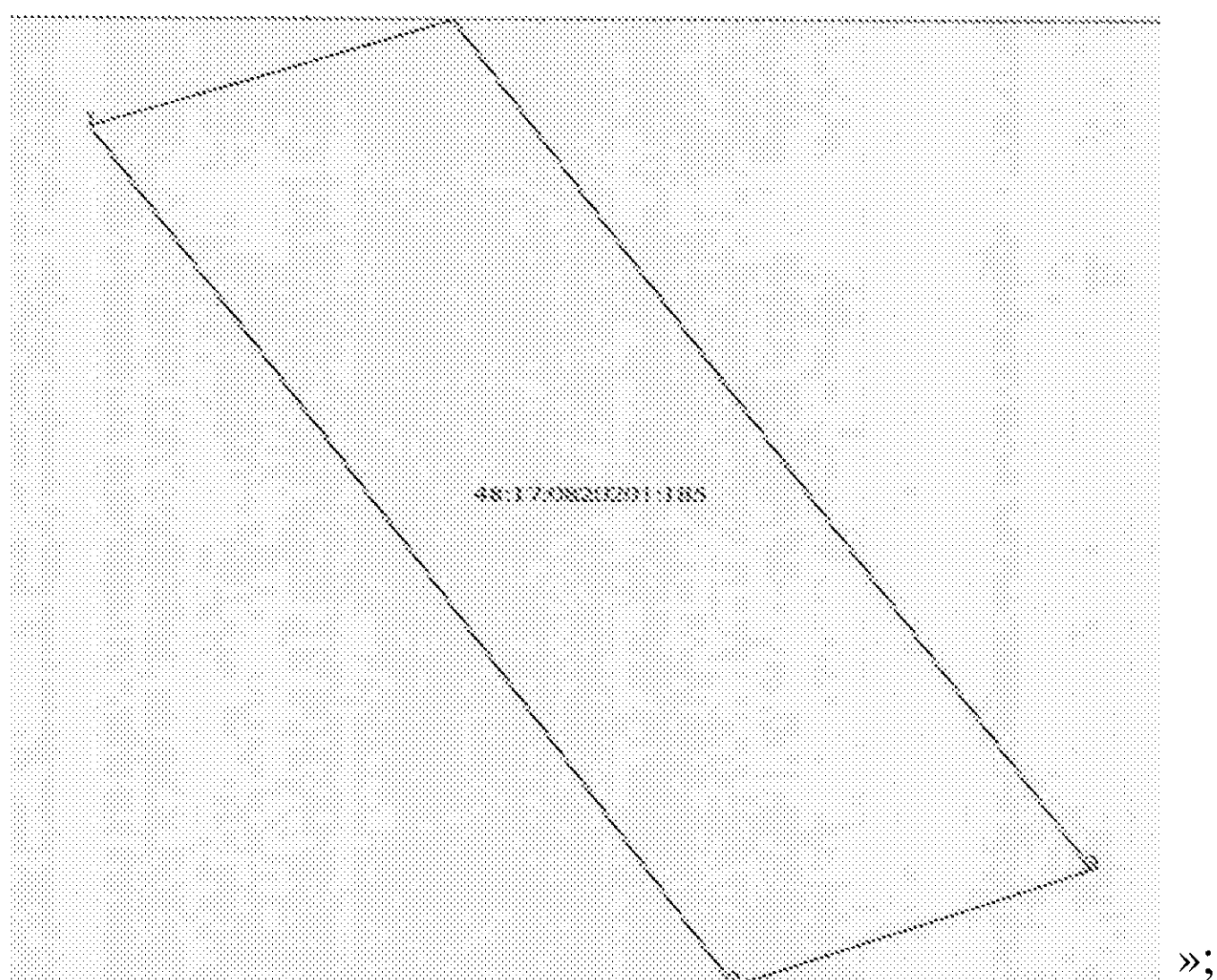
«Каталог координат поворотных точек границ земельного участка № 15

Таблица 15

№ п/п	Номер точки	Номер точки	Координата X	Координата Y	Мера линии (м)	Дир. углы
1.	1	4	368439.61	1296702.09	103.69	64° 60'
2.	2	1	368089.96	1296871.27	388.43	334° 11'
3.	3	2	368138.04	1296963.04	103.60	242° 21'
4.	4	3	368483.44	1296796.06	383.64	154° 12'

4) дополнить схемой 15 следующего содержания:

«Схема 15. Границы земельного участка № 15



5) дополнить таблицей 16 следующего содержания:

«Каталог координат поворотных точек границ земельного участка № 16

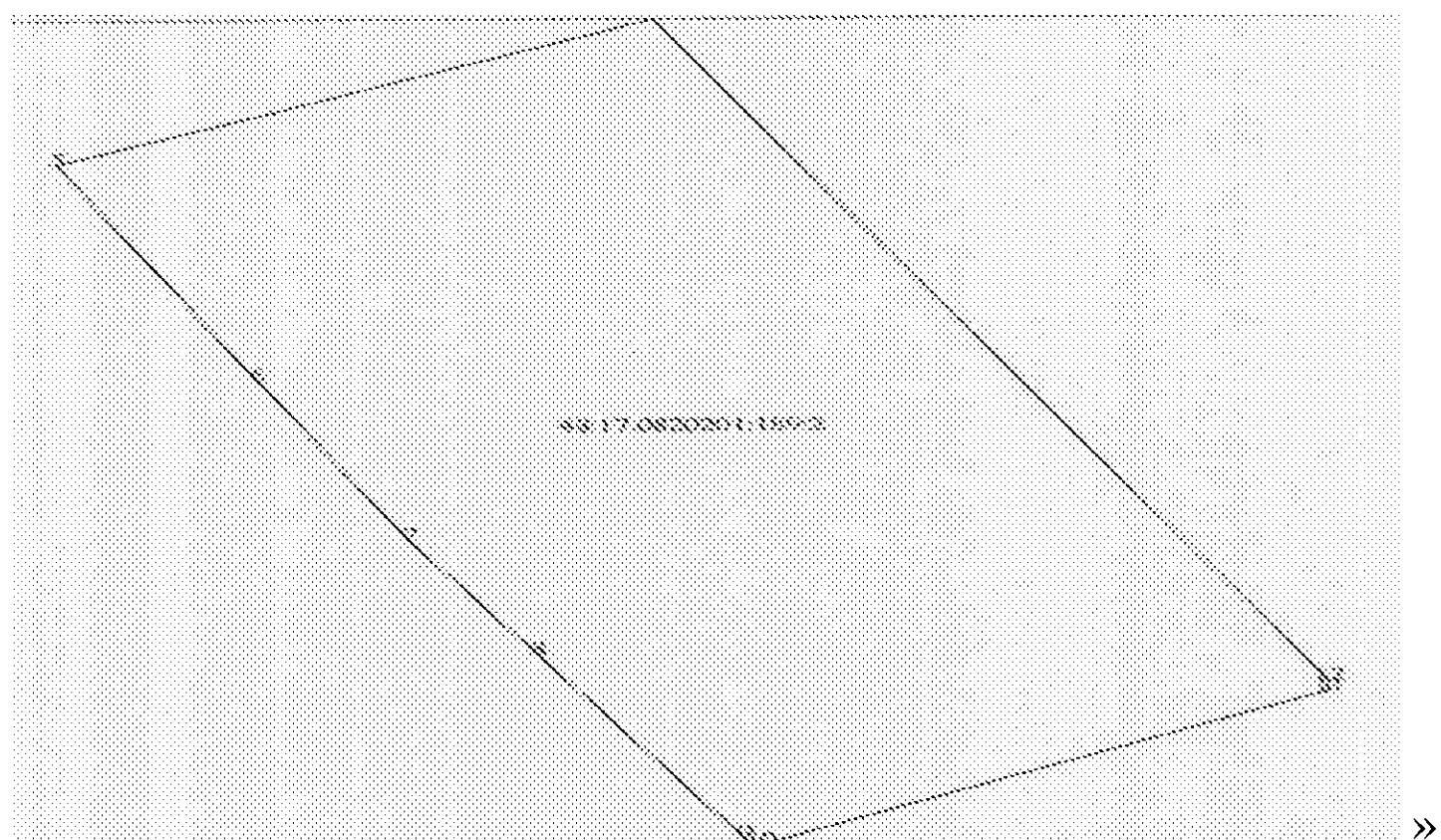
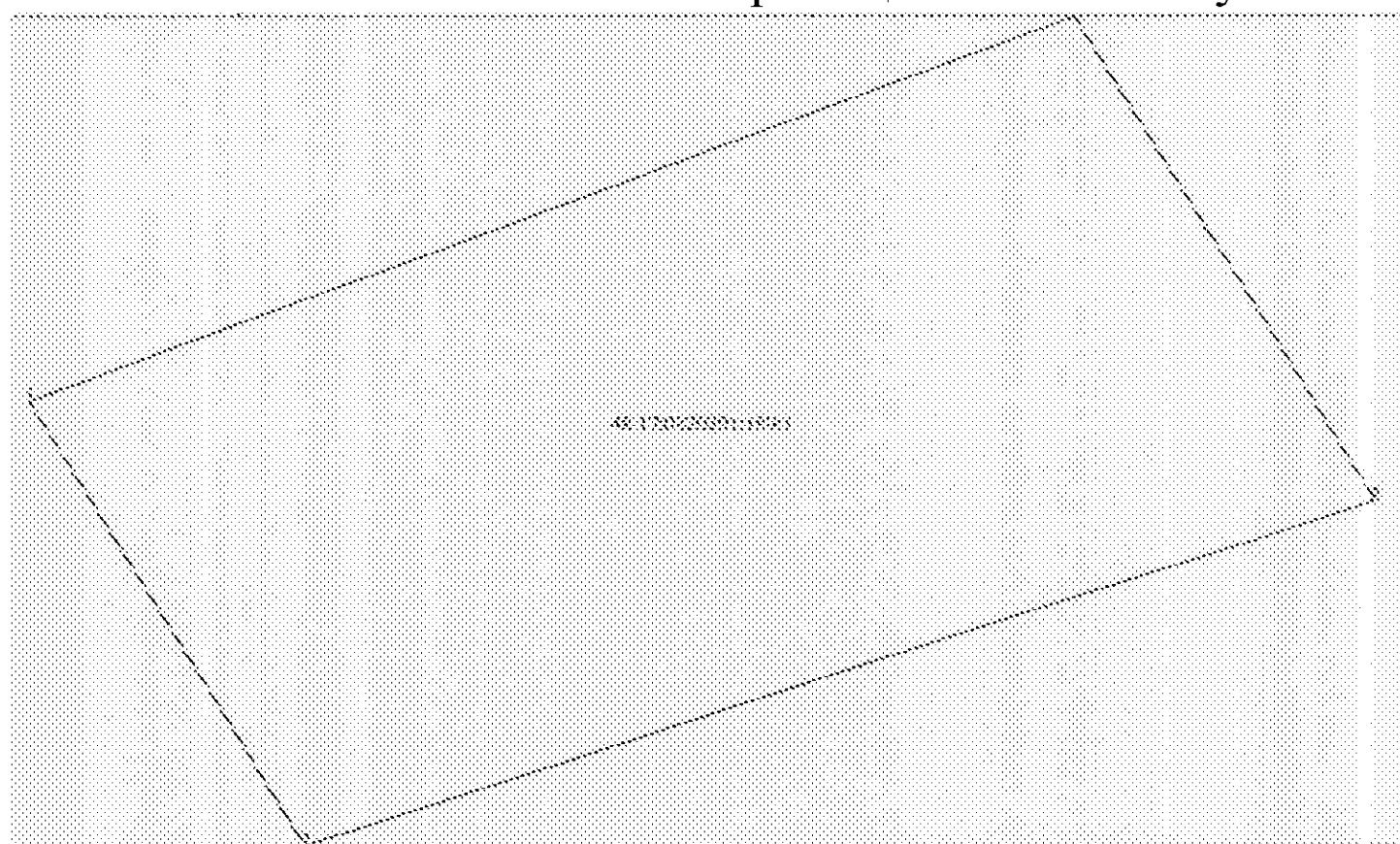
Таблица 16

№ п/п	Номер точки	Номер Точки	Координата X	Координата Y	Мера линии (м)	Дир. углы
1.	1	4	367684.04	1296538.77	210.17	64° 24'
2.	2	1	367579.52	1296588.57	115.78	334° 31'

3.	3	2	367659.93	1296782.65	210.08	247° 30'
4.	4	3	367774.86	1296728.30	127.13	154° 41'
5.	5	13	367778.23	1296735.62	393.98	65° 20'
6.	6	5	367532.81	1296851.72	271.50	334° 41'
7.	7	6	367348.68	1296939.81	204.12	334° 26'
8.	8	7	367219.31	1297014.10	149.18	330° 8'
9.	9	8	367010.98	1297137.56	242.16	329° 21'
10.	10	9	367003.41	1297146.60	11.79	309° 57'
11.	11	10	367173.68	1297483.71	377.67	243° 12'
12.	12	11	367185.01	1297484.79	11.38	185° 27'
13.	13	12	367942.70	1297093.63	852.70	152° 42'

б) дополнить схемой 16 следующего содержания:

«Схема 16. Границы земельного участка № 16



7) дополнить таблицей 17 следующего содержания:

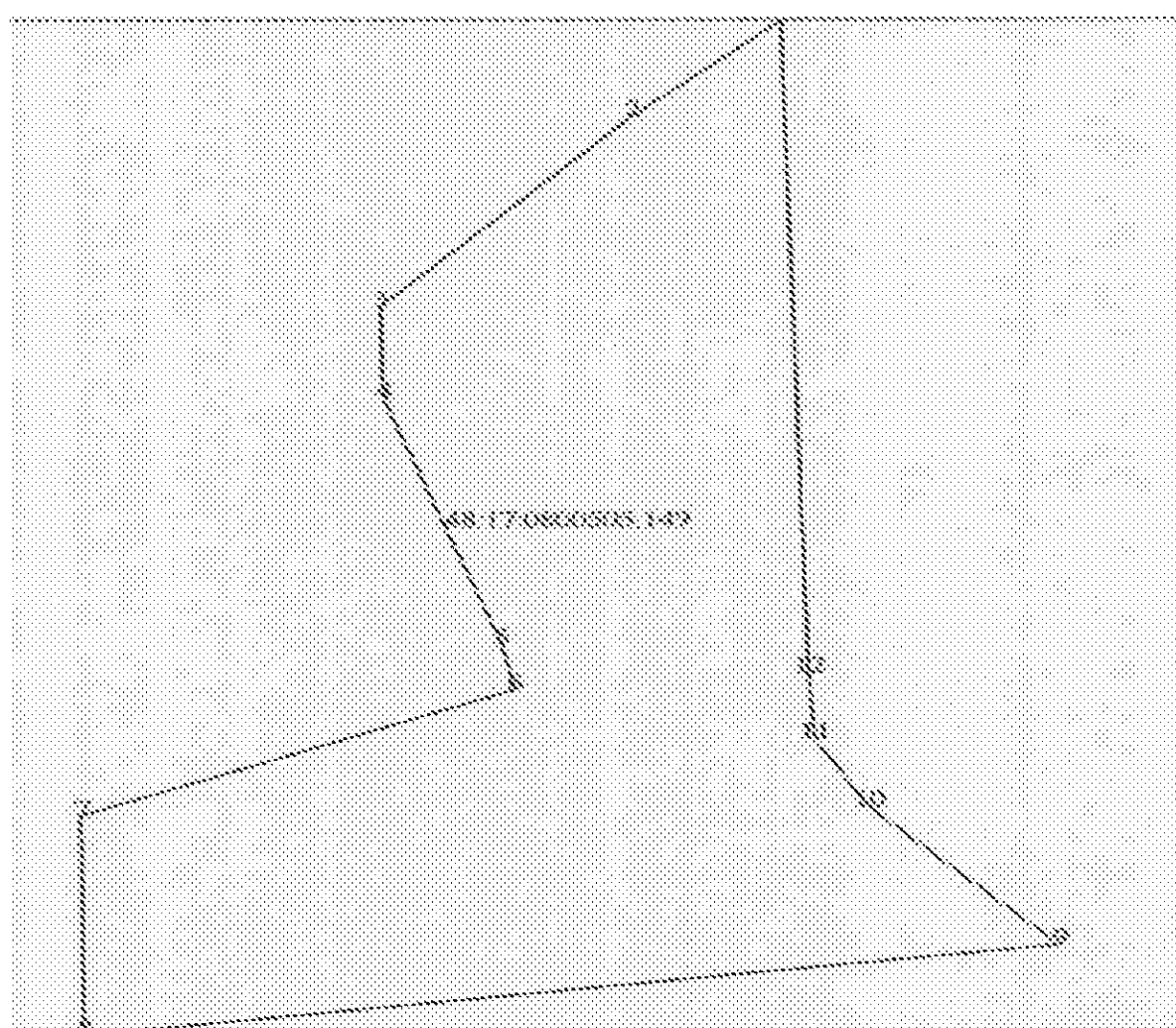
«Каталог координат поворотных точек границ земельного участка № 17

Таблица 17

№ п/п	Номер точки	Номер точки	Координата X	Координата Y	Мера линии (м)	Дир. углы
1.	1	12	382746.77	1289246.21	280.37	178° 43'
2.	2	1	382706.32	1289205.21	57.60	45° 23'
3.	3	2	382624.55	1289136.13	107.04	40° 11'
4.	4	3	382584.37	1289136.72	40.18	359° 10'
5.	5	4	382478.30	1289168.74	110.80	343° 12'
6.	6	5	382459.16	1289172.31	19.47	349° 26'
7.	7	6	382405.35	1289053.24	130.66	65° 41'
8.	8	7	382311.99	1289054.19	93.36	359° 25'
9.	9	8	382350.16	1289319.87	268.41	261° 49'
10.	10	9	382409.05	1289268.08	78.42	138° 40'
11.	11	10	382438.06	1289254.18	32.17	154° 24'
12.	12	11	382466.47	1289252.48	28.46	176° 35'

8) дополнить схемой 17 следующего содержания:

«Схема 17. Границы земельного участка № 17



9) дополнить таблицей 18 следующего содержания:

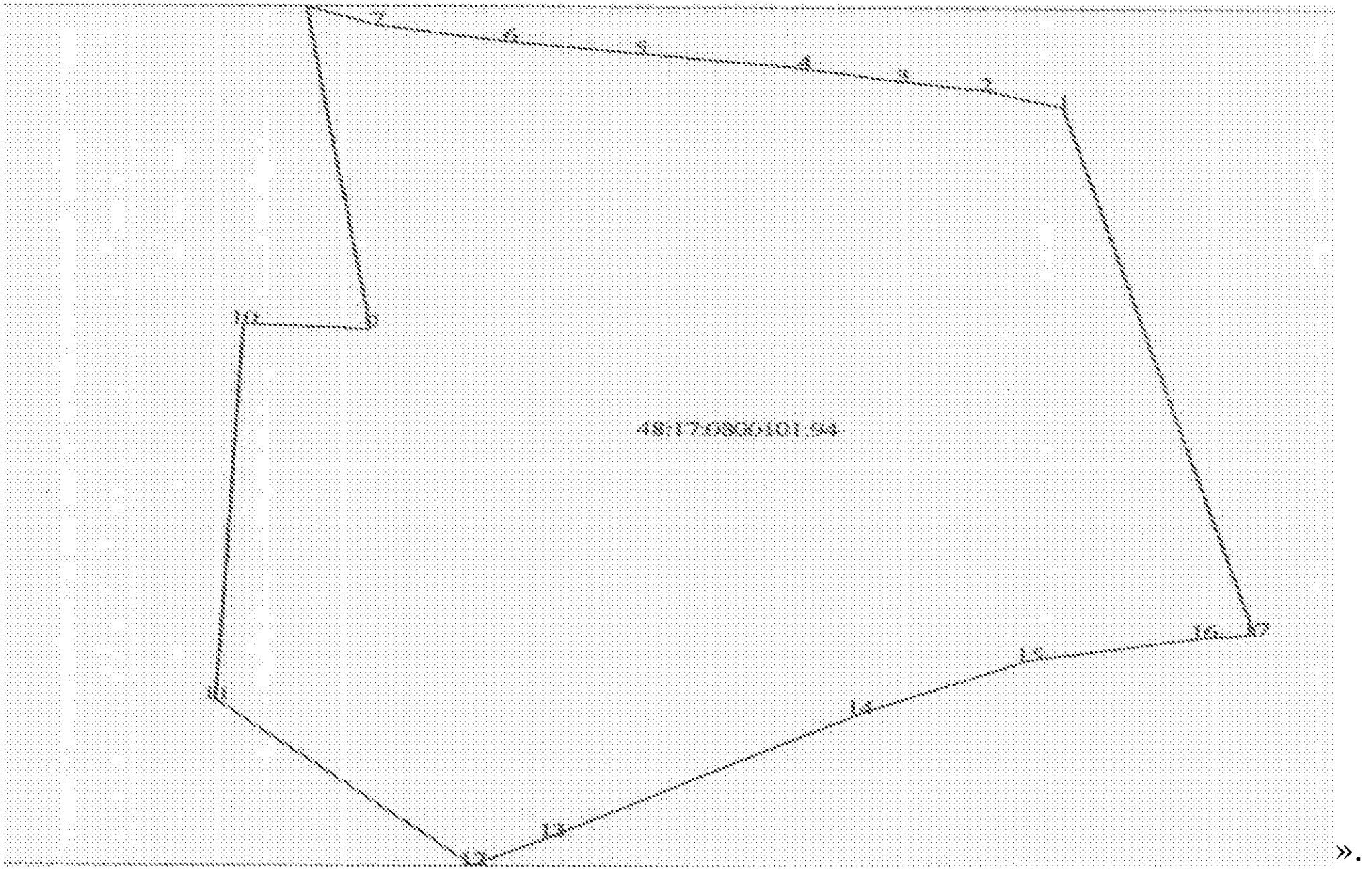
«Каталог координат поворотных точек границ земельного участка № 18

Таблица 18

N п/п	Номер точки	Номер точки	Координата X	Координата У	Мера линии (м)	Дир. углы
1.	1	17	383491.47	1288407.98	595.60	167° 8'
2.	2	1	383510.92	1288357.01	54.55	110° 53'
3.	3	2	383520.19	1288300.49	57.28	99° 19'
4.	4	3	383534.09	1288233.78	68.14	101° 46'
5.	5	4	383549.84	1288121.66	113.22	97° 60'
6.	6	5	383562.26	1288034.63	8791	98° 7'
7.	7	6	383579.49	1287943.76	92.49	100° 44'
8.	8	7	383599.88	1287896.50	51.47	113° 20'
9.	9	8	383242.99	1287942.07	359.79	352° 43'
10.	10	9	383247.77	1287857.58	84.63	93° 14'
11.	11	10	382835.44	1287841.83	412.63	2° 11'
12.	12	11	382655.85	1288014.62	249.22	316° 6'
13.	13	12	382688.03	1288069.04	63.22	239° 24'
14.	14	13	382823.15	1288276.42	247.52	236° 55'
15.	15	14	382882.85	1288389.54	127.91	242° 11'
16.	16	15	382907.98	1288505.79	118.94	257° 48'
17.	17	16	382910.83	1288540.64	34.97	265° 19'

10) дополнить схемой 18 следующего содержания:

«Схема 18. Границы земельного участка №18



Глава администрации
Липецкой области

О.П.Королев