



КОМИТЕТ ГРАДОСТРОИТЕЛЬНОЙ ПОЛИТИКИ
ЛЕНИНГРАДСКОЙ ОБЛАСТИ

ПРИКАЗ

от 30 декабря 2025 года № 164

**Об утверждении правил землепользования и застройки
муниципального образования Винницкое сельское поселение
Подпорожского муниципального района Ленинградской области
применительно к части территории поселения**

В соответствии с Градостроительным кодексом Российской Федерации, пунктом 1 части 2 статьи 1 областного закона от 7 июля 2014 года № 45-оз «О перераспределении полномочий в области градостроительной деятельности между органами государственной власти Ленинградской области и органами местного самоуправления Ленинградской области», пунктом 2 Постановления Правительства Ленинградской области от 08 апреля 2025 года № 321 «О внесении изменений в постановление правительства ленинградской области от 5 апреля 2022 года n 203 «Об установлении случаев утверждения в ленинградской области в 2022-2025 годах генеральных планов, правил землепользования и застройки, проектов планировки территории, проектов межевания территории, изменений в генеральные планы, правила землепользования и застройки, проекты планировки территории, проекты межевания территории без проведения общественных обсуждений или публичных слушаний», пунктом 2.13 Положения о Комитете градостроительной политики Ленинградской области, утвержденного постановлением Правительства Ленинградской области от 9 сентября 2019 года № 421, приказываю:

1. Утвердить правила землепользования и застройки муниципального образования Винницкое сельское поселение Подпорожского муниципального района Ленинградской области применительно к части территории поселения согласно приложению к настоящему приказу.

2. Признать утратившими силу:

Решение совета депутатов муниципального образования «Винницкое сельское поселение Подпорожского муниципального района Ленинградской области» от 19 марта 2013 года № 4 «Об утверждении Правил землепользования и застройки территории муниципального образования «Винницкое сельское поселение Подпорожского муниципального района Ленинградской области» применительно к населенным пунктам с. Винницы, д. Грибановская, д. Ярославичи, д. Средняя».

Решение совета депутатов муниципального образования «Винницкое сельское поселение Подпорожского муниципального района Ленинградской

Государственный регистрационный номер: **01-06-164/2025**

Дата государственной регистрации: **30.12.2025**

области» от 19 августа 2014 года № 29 «О внесении изменений в Правила землепользования и застройки территории муниципального образования «Винницкое сельское поселение Подпорожского муниципального района Ленинградской области» применительно к населенным пунктам с. Винницы, д. Грибановская, д. Ярославичи, д. Средняя».

Приказ комитета по архитектуре и градостроительству Ленинградской области от 10 июня 2015 года № 10 «О внесении изменений в Правила землепользования и застройки муниципального образования «Винницкое сельское поселение Подпорожского муниципального района Ленинградской области».

Приказ комитета по архитектуре и градостроительству Ленинградской области от 15 января 2016 года № 1 «О внесении изменений в Правила землепользования и застройки муниципального образования «Винницкое сельское поселение Подпорожского муниципального района Ленинградской области» применительно к части территории д. Зиновий Наволок, д. Лаврово, п. Курба, д. Матреновщина, д. Феньково, д. Холодный ручей, д. Чур-ручей, д. Тумазы, д. Аверкиевская, д. Некрасово, д. Заяцкая, п. Игнатовское, д. Макарьевская, д. Казыченская, д. Федоровская, д. Васильевская, д. Ожеговская, д. Мартемьяновская, д. Никулинская, д. Кузьминская, д. Ильинская, д. Пелдуши, д. Шондовичи, д. Алексеевская, д. Савинская, д. Еремеевская, д. Кармановская».

Приказ Комитета градостроительной политики Ленинградской области от 21 июня 2021 года № 70 «Об уточнении Правил землепользования и застройки муниципального образования «Винницкое сельское поселение Подпорожского муниципального района Ленинградской области».

Приказ Комитета градостроительной политики Ленинградской области от 18 мая 2022 года № 60 «О внесении изменений в приказ комитета по архитектуре и градостроительству Ленинградской области от 10 июня 2015 года № 10 «О внесении изменений в Правила землепользования и застройки муниципального образования «Винницкое сельское поселение Подпорожского муниципального района Ленинградской области».

Приказ Комитета градостроительной политики Ленинградской области от 21 декабря 2022 года № 214 «О внесении изменений в приказ комитета по архитектуре и градостроительству Ленинградской области от 10 июня 2015 года № 10 «О внесении изменений в Правила землепользования и застройки муниципального образования «Винницкое сельское поселение Подпорожского муниципального района Ленинградской области».

Приказ Комитета градостроительной политики Ленинградской области от 21 ноября 2023 года № 171 «О внесении изменений в Правила землепользования и застройки муниципального образования «Винницкое сельское поселение Подпорожского муниципального района Ленинградской области»»

Председатель комитета



И.Я. Кулаков

Приложение
к приказу Комитета
градостроительной политики
Ленинградской области
от 30 декабря 2015 года № 164

Правила землепользования и застройки
муниципального образования Винницкое сельское поселение
Подпорожского муниципального района Ленинградской области
применительно к части территории поселения

ОГЛАВЛЕНИЕ

ГЛАВА 1. ОБЩИЕ ПОЛОЖЕНИЯ	4
Статья 1. Общие положения	4
Статья 2. Общие положения, относящиеся к ранее возникшим правам. Использование и изменение объектов недвижимости, не соответствующих Правилам	5
ГЛАВА 2. ПОЛОЖЕНИЕ О РЕГУЛИРОВАНИИ ЗЕМЛЕПОЛЬЗОВАНИЯ И ЗАСТРОЙКИ ОРГАНАМИ МЕСТНОГО САМОУПРАВЛЕНИЯ	6
Статья 3. Полномочия органов местного самоуправления и органов государственной власти Ленинградской области в сфере землепользования и застройки территории Винницкого сельского поселения	6
Статья 4. Комиссия по внесению изменений в Правила землепользования и застройки территории муниципального образования «Винницкое сельское поселение Подпорожского муниципального района Ленинградской области»	6
Статья 5. Принципы градостроительной подготовки территорий и образования земельных участков в части применения настоящих правил	7
Статья 6. Градостроительная подготовка территорий с целью выявления свободных от прав третьих лиц земельных участков для строительства	8
Статья 7. Градостроительная подготовка территорий существующей застройки, не разделенной на земельные участки, с целью образования земельных участков, на которых расположены объекты капитального строительства	8
ГЛАВА 3. ПОЛОЖЕНИЕ ОБ ИЗМЕНЕНИИ ВИДОВ РАЗРЕШЕННОГО ИСПОЛЬЗОВАНИЯ ЗЕМЕЛЬНЫХ УЧАСТКОВ И ОБЪЕКТОВ КАПИТАЛЬНОГО СТРОИТЕЛЬСТВА ФИЗИЧЕСКИМИ И ЮРИДИЧЕСКИМИ ЛИЦАМИ	9
Статья 8. Изменение одного вида на другой вид использования земельных участков и объектов капитального строительства	9
Статья 9. Порядок предоставления разрешения на условно разрешенный вид использования земельного участка или объекта капитального строительства	10
Статья 10. Порядок предоставления разрешения на отклонение от предельных параметров разрешенного строительства, реконструкции объектов капитального строительства	12
ГЛАВА 4. ПОЛОЖЕНИЕ О ПОДГОТОВКЕ ДОКУМЕНТАЦИИ ПО ПЛАНИРОВКЕ ТЕРРИТОРИИ ОРГАНАМИ МЕСТНОГО САМОУПРАВЛЕНИЯ	15
Статья 11. Общие положения о подготовке документации по планировке территории	15
ГЛАВА 5. ПОЛОЖЕНИЕ О ПРОВЕДЕНИИ ОБЩЕСТВЕННЫХ ОБСУЖДЕНИЙ ИЛИ ПУБЛИЧНЫХ СЛУШАНИЙ ПО ВОПРОСАМ ЗЕМЛЕПОЛЬЗОВАНИЯ И ЗАСТРОЙКИ	18
Статья 12. Проведение общественных обсуждениях или публичных слушаний по вопросам землепользования и застройки	18
ГЛАВА 6. ПОЛОЖЕНИЕ О ВНЕСЕНИИ ИЗМЕНЕНИЙ В ПРАВИЛА ЗЕМЛЕПОЛЬЗОВАНИЯ И ЗАСТРОЙКИ	20
Статья 13. Порядок внесения изменений в Правила землепользования и застройки	21
ГЛАВА 7. ПОЛОЖЕНИЕ О РЕГУЛИРОВАНИИ ИНЫХ ВОПРОСОВ ЗЕМЛЕПОЛЬЗОВАНИЯ И ЗАСТРОЙКИ	22

Статья 14. Ограничения использования земельных участков и объектов капитального строительства, расположенных в границах зон с особыми условиями использования территорий.....	22
Статья 15. Комплексное развитие территории.....	22
Статья 16. Требования к архитектурно-градостроительному облику объектов капитального строительства».....	25

ЧАСТЬ I. ПОРЯДОК ПРИМЕНЕНИЯ ПРАВИЛ ЗЕМЛЕПОЛЬЗОВАНИЯ И ЗАСТРОЙКИ И ВНЕСЕНИЯ ИЗМЕНЕНИЙ В УКАЗАННЫЕ ПРАВИЛА

ГЛАВА 1. ОБЩИЕ ПОЛОЖЕНИЯ

Статья 1. Общие положения

Правила землепользования и застройки муниципального образования Винницкое сельское поселение Подпорожского муниципального района Ленинградской области (далее – Правила) являются документом градостроительного зонирования, принятым в соответствии с Градостроительным кодексом Российской Федерации, Земельным кодексом Российской Федерации, Федеральным законом «Об общих принципах организации местного самоуправления в Российской Федерации», иными законами и иными нормативными правовыми актами Российской Федерации, законами и иными нормативными правовыми актами Ленинградской области, Уставом муниципального образования Подпорожский муниципальный район Ленинградской области, Уставом муниципального образования Винницкое сельское поселение Подпорожского муниципального района Ленинградской области, а также с учетом положений иных актов и документов, определяющих основные направления социально-экономического и градостроительного развития муниципального образования Винницкое сельское поселение Подпорожского муниципального района Ленинградской области (далее – Винницкое сельское поселение), охраны его культурного наследия, окружающей среды и рационального использования природных ресурсов.

Настоящие Правила в соответствии с Градостроительным кодексом Российской Федерации разработаны в целях:

- создания условий для устойчивого развития территорий Винницкого сельского поселения, сохранения окружающей среды и объектов культурного наследия;
- создания условий для планировки территорий Винницкого сельского поселения;
- обеспечения прав и законных интересов физических и юридических лиц, в том числе правообладателей земельных участков и объектов капитального строительства;
- создания условий для привлечения инвестиций, в том числе путем предоставления возможности выбора наиболее эффективных видов разрешенного использования земельных участков и объектов капитального строительства.

Настоящие Правила в соответствии с Градостроительным кодексом Российской Федерации, Земельным кодексом Российской Федерации вводят в Винницком сельском поселении систему регулирования землепользования и застройки, которая основана на градостроительном зонировании – делении всей территории в границах Винницкого сельского поселения на территориальные зоны с установлением для каждой из них единого градостроительного регламента по видам разрешенного использования земельных участков и объектов капитального строительства, предельным (минимальным и (или) максимальным) размерам земельных участков и предельным параметрам разрешенного строительства, реконструкции объектов

капитального строительства.

**Статья 2. Общие положения, относящиеся к ранее возникшим правам.
Использование и изменение объектов недвижимости, не соответствующих
Правилам**

1. Принятые до введения в действие настоящих Правил нормативные правовые акты муниципального образования Подпорожский муниципальный район Ленинградской области (далее – Подпорожский муниципальный район) и Винницкого сельского поселения по вопросам землепользования и застройки применяются в части, не противоречащей настоящим Правилам.

2. Объекты недвижимости, существовавшие на законных основаниях до вступления в силу настоящих Правил, или до вступления в силу изменений в настоящие Правила являются не соответствующими настоящим Правилам в случаях, когда эти объекты:

1) имеют вид (виды) разрешенного использования, предельные параметры, которые не соответствуют градостроительному регламенту соответствующих территориальных зон;

2) имеют вид (виды) разрешенного использования, предельные параметры, которые соответствуют градостроительному регламенту соответствующих территориальных зон, но расположены в границах зон с особыми условиями использования территорий, в пределах которых не предусмотрено размещение соответствующих объектов согласно законодательству Российской Федерации и настоящим Правилам.

3. Земельные участки или объекты капитального строительства, виды разрешенного использования, предельные (минимальные и (или) максимальные) размеры и предельные параметры разрешенного строительства, реконструкции которых не соответствуют градостроительным регламентам, установленным настоящими Правилами, могут использоваться без установления срока приведения их в соответствие с градостроительным регламентом, за исключением случаев, если использование таких земельных участков и объектов капитального строительства опасно для жизни или здоровья человека, для окружающей среды, объектов культурного наследия.

4. Реконструкция указанных в части 3 настоящей статьи объектов капитального строительства может осуществляться только путем приведения таких объектов в соответствие с градостроительным регламентом настоящих Правил или путем уменьшения их несоответствия предельным параметрам разрешенного строительства, реконструкции. Изменение видов разрешенного использования указанных земельных участков и объектов капитального строительства может осуществляться путем приведения их в соответствие с видами разрешенного использования земельных участков и объектов капитального строительства, установленными градостроительным регламентом настоящих Правил.

5. В отношении самовольно занятых земельных участков, самовольного строительства и самовольных построек применяются нормы гражданского и земельного законодательства.

ГЛАВА 2. ПОЛОЖЕНИЕ О РЕГУЛИРОВАНИИ ЗЕМЛЕПОЛЬЗОВАНИЯ И ЗАСТРОЙКИ ОРГАНАМИ МЕСТНОГО САМОУПРАВЛЕНИЯ

Статья 3. Полномочия органов местного самоуправления и органов государственной власти Ленинградской области в сфере землепользования и застройки территории Винницкого сельского поселения

1. Полномочия в сфере землепользования и застройки территории Винницкого сельского поселения осуществляются органами местного самоуправления Подпорожского муниципального района в соответствии с действующим законодательством.

2. В случаях, предусмотренных областным законом от 07.07.2014 № 45-оз «О перераспределении полномочий в области градостроительной деятельности между органами государственной власти Ленинградской области и органами местного самоуправления Ленинградской области», полномочия органов местного самоуправления в области градостроительной деятельности осуществляются органами исполнительной власти Ленинградской области, уполномоченными Правительством Ленинградской области на осуществление полномочий органов местного самоуправления Ленинградской области в области градостроительной деятельности.

Статья 4. Комиссия по внесению изменений в Правила землепользования и застройки территории муниципального образования «Винницкое сельское поселение Подпорожского муниципального района Ленинградской области»

Состав комиссии по внесению изменений в Правила землепользования и застройки территории муниципального образования «Винницкое сельское поселение Подпорожского муниципального района Ленинградской области» (далее – Комиссия) утверждается решением главы администрации Подпорожского муниципального района.

Требования к составу и порядку деятельности Комиссии устанавливаются областным законом от 10.04.2017 № 25-оз «О требованиях к составу и порядку деятельности комиссии по подготовке проекта правил землепользования и застройки на территории Ленинградской области».

Основными задачами Комиссии являются:

- формирование и реализация единой политики в сфере землепользования и застройки на территории Винницкого сельского поселения;

- Подготовка рекомендаций и предложений по вопросам разработки и реализации градостроительной, архитектурной политики, политики в области землепользования и застройки.

Защита прав граждан и обеспечение равенства прав физических и юридических лиц в процессе реализации отношений, возникающих по поводу землепользования и застройки.

Иные задачи в области архитектуры, градостроительства, землепользования и застройки.

Комиссия принимает решения простым большинством голосов присутствующих членов Комиссии. При равенстве голосов, поданных «за» и «против», голос председателя Комиссии является решающим.

Любой член Комиссии ее решением освобождается от участия в голосовании по конкретному вопросу в случае, если он или его родственники имеют заинтересованность в решении рассматриваемого вопроса.

Итоги заседания Комиссии оформляются протоколом, который подписывает председатель или в случае его отсутствия - заместитель председателя Комиссии и секретарь Комиссии.

Статья 5. Принципы градостроительной подготовки территорий и образования земельных участков в части применения настоящих правил

1. Градостроительная подготовка земельных участков – действия по подготовке градостроительного плана земельного участка, осуществляемые в соответствии с градостроительным законодательством в целях обеспечения субъектов градостроительной деятельности информацией, необходимой для архитектурно-строительного проектирования, строительства, реконструкции объектов капитального строительства в границах земельного участка.

2. В случае, если земельный участок для размещения объектов федерального значения, объектов регионального значения, объектов местного значения образуется из земель и (или) земельных участков, которые находятся в государственной или муниципальной собственности и которые не обременены правами третьих лиц, за исключением сервитута, публичного сервитута, выдача градостроительного плана земельного участка допускается до образования такого земельного участка в соответствии с земельным законодательством на основании утвержденных проекта межевания территории и (или) схемы расположения земельного участка или земельных участков на кадастровом плане территории.

3. В целях получения градостроительного плана земельного участка правообладатель земельного участка, иное лицо в случае, предусмотренном частью 2 настоящей статьи, обращаются с заявлением в администрацию Подпорожского муниципального района. Заявление о выдаче градостроительного плана земельного участка может быть направлено в орган местного самоуправления в форме

электронного документа, подписанного электронной подписью в соответствии с требованиями Федерального закона от 06.04.2011 № 63-ФЗ «Об электронной подписи», или подано заявителем через многофункциональный центр.

4. Администрация Подпорожского муниципального района в течение четырнадцати рабочих дней после получения заявления, указанного в части 3 настоящей статьи, осуществляет подготовку, регистрацию градостроительного плана земельного участка и выдает его заявителю. Градостроительный план земельного участка выдается заявителю без взимания платы. Градостроительный план земельного участка выдается в форме электронного документа, подписанного электронной подписью, если это указано в заявлении о выдаче градостроительного плана земельного участка.

Статья 6. Градостроительная подготовка территорий с целью выявления свободных от прав третьих лиц земельных участков для строительства

1. Лица, заинтересованные в выявлении земельных участков, свободных от прав третьих лиц для строительства, обращаются в администрацию Подпорожского муниципального района с заявлением.

В заявлении указывается:

- предполагаемое место размещения в виде схемы с указанием границ на кадастровом плане территории;
- размер земельного участка;
- испрашиваемое право на земельный участок.

2. В случае если для предоставления земельного участка необходима разработка проекта планировки территории или проекта межевания территории, заявитель может за свой счет обеспечить их подготовку.

Статья 7. Градостроительная подготовка территорий существующей застройки, не разделенной на земельные участки, с целью образования земельных участков, на которых расположены объекты капитального строительства

1. Образование выделенных посредством градостроительной подготовки из состава неразделенных застроенных территорий земельных участков под многоквартирные дома осуществляется в порядке, определенном земельным законодательством, статьей 16 Федерального закона от 29.12.2004 № 189-ФЗ «О введении в действие Жилищного кодекса Российской Федерации».

2. В целях установления границ земельных участков под иными зданиями, строениями, сооружениями на застроенных территориях, не разделенных на земельные участки, правообладатели или уполномоченные ими лица направляют соответствующее заявление в администрацию Подпорожского муниципального района. К заявлению может прилагаться схема границ образуемого земельного участка на кадастровом плане территории.

ГЛАВА 3. ПОЛОЖЕНИЕ ОБ ИЗМЕНЕНИИ ВИДОВ РАЗРЕШЕННОГО ИСПОЛЬЗОВАНИЯ ЗЕМЕЛЬНЫХ УЧАСТКОВ И ОБЪЕКТОВ КАПИТАЛЬНОГО СТРОИТЕЛЬСТВА ФИЗИЧЕСКИМИ И ЮРИДИЧЕСКИМИ ЛИЦАМИ

Статья 8. Изменение одного вида на другой вид использования земельных участков и объектов капитального строительства

1. Изменение одного вида разрешенного использования земельных участков и объектов капитального строительства на другой вид такого использования осуществляется в соответствии с видами разрешенного использования, установленными градостроительным регламентом, при условии соблюдения требований технических регламентов.

2. Коды (числовые обозначения) и наименования видов разрешенного использования земельных участков соответствуют классификатору видов разрешенного использования земельных участков.

3. Правообладатель земельного участка или объекта капитального строительства обеспечивает внесение соответствующих изменений в документы учета недвижимости и документы о регистрации прав на недвижимость.

4. Основные и вспомогательные виды разрешенного использования земельных участков и объектов капитального строительства правообладателями земельных участков и объектов капитального строительства, за исключением органов государственной власти, органов местного самоуправления, государственных и муниципальных учреждений, государственных и муниципальных унитарных предприятий, выбираются самостоятельно без дополнительных разрешений и согласования.

Решения об изменении одного вида разрешенного использования земельных участков и объектов капитального строительства, расположенных на земельных участках, на которые действие градостроительных регламентов не распространяется или для которых градостроительные регламенты не устанавливаются, на другой вид такого использования принимаются в соответствии с федеральными законами.

5. В случае если правообладатель земельного участка и (или) объекта капитального строительства запрашивает изменение основного разрешенного вида использования на условно разрешенный вид использования, применяется порядок предоставления разрешения на условно разрешенный вид использования земельного участка или объекта капитального строительства, установленный статьей 39 Градостроительного кодекса Российской Федерации в соответствии со статьей 9 настоящих Правил.

6. Внесение соответствующих изменений в Единый государственный реестр недвижимости (ЕГРН) обеспечивает правообладатель земельного участка или объекта капитального строительства.

7. Со дня принятия решения о комплексном развитии территории и до дня утверждения документации по планировке территории, в отношении которой принято решение о ее комплексном развитии, изменение вида разрешенного использования земельных участков и (или) объектов капитального строительства, расположенных в границах такой территории, не допускается.

Статья 9. Порядок предоставления разрешения на условно разрешенный вид использования земельного участка или объекта капитального строительства

1. Разрешение на условно разрешенный вид использования земельного участка или объекта капитального строительства требуется в случаях, когда правообладатели земельного участка или объекта капитального строительства планируют использовать принадлежащие им земельные участки или объекты капитального строительства в соответствии с видом (видами) использования, которые определены настоящими Правилами как условно разрешенные виды использования земельных участков и объектов капитального строительства применительно к соответствующей территориальной зоне, установленной на Карте градостроительного зонирования.

2. Физическое или юридическое лицо, заинтересованное в предоставлении разрешения на условно разрешенный вид использования земельного участка или объекта капитального строительства (далее – разрешение на условно разрешенный вид использования), направляет заявление о предоставлении разрешения на условно разрешенный вид использования в Комиссию.

Заявление заинтересованного лица должно содержать:

- фамилию, имя, отчество заявителя, место проживания заявителя – физического лица, наименование, ИНН, ОГРН, место нахождения заявителя – юридического лица, наименование объекта капитального строительства;
- адрес и кадастровый номер земельного участка или объекта капитального строительства, применительно к которому запрашивается разрешение на условно разрешенный вид использования.

Заявление должно быть подписано заявителем – физическим лицом или руководителем заявителя – юридического лица (лицом, имеющим право в соответствии с учредительными документами юридического лица представлять интересы юридического лица без доверенности) либо представителем заявителя – физического или юридического лица, действующим на основании надлежащим образом оформленной доверенности.

Заявление о предоставлении разрешения на условно разрешенный вид использования может быть направлено в форме электронного документа, подписанного электронной подписью в соответствии с требованиями Федерального закона от 06.04.2011 № 63-ФЗ «Об электронной подписи».

3. К заявлению прилагаются документы и материалы, предусмотренные нормативным правовым актом органа исполнительной власти Ленинградской области,

уполномоченного Правительством Ленинградской области на осуществление полномочий органов местного самоуправления Ленинградской области в области градостроительной деятельности, нормативным правовым актом органа местного самоуправления муниципального образования.

4. Проект решения о предоставлении разрешения на условно разрешенный вид использования земельного участка или объекта капитального строительства, за исключением случая, предусмотренного частью 11 статьи 39 Градостроительного кодекса Российской Федерации, подлежит обсуждению на общественных обсуждениях или публичных слушаниях, проводимых в порядке, установленном статьей 5.1 Градостроительного кодекса Российской Федерации.

5. Организатор общественных обсуждений или публичных слушаний направляет сообщения о проведении общественных обсуждений или публичных слушаний по проекту предоставления разрешения на условно разрешенный вид использования правообладателям земельных участков, имеющих общие границы с земельным участком, применительно к которому запрашивается данное разрешение, правообладателям объектов капитального строительства, расположенных на земельных участках, имеющих общие границы с земельным участком, применительно к которому запрашивается данное разрешение, и правообладателям помещений, являющихся частью объекта капитального строительства, применительно к которому запрашивается данное разрешение. Указанные сообщения направляются не позднее чем через семь рабочих дней со дня поступления заявления заинтересованного лица о предоставлении разрешения на условно разрешенный вид использования.

6. Срок проведения общественных обсуждений или публичных слушаний со дня оповещения жителей муниципального образования об их проведении до дня опубликования заключения о результатах общественных обсуждений или публичных слушаний определяется уставом муниципального образования и (или) нормативным правовым актом представительного органа Подпорожского муниципального района и не может быть более одного месяца.

1. 7. На основании заключения о результатах общественных обсуждений или публичных слушаний по проекту решения о предоставлении разрешения на условно разрешенный вид использования уполномоченный орган местного самоуправления осуществляет подготовку рекомендаций о предоставлении разрешения на условно разрешенный вид использования или об отказе в предоставлении такого разрешения с указанием причин принятого решения и направляет их в уполномоченный орган местного самоуправления или в орган исполнительной власти Ленинградской области, уполномоченный на принятие решения о предоставлении разрешения на условно разрешенный вид использования земельного участка или объекта капитального строительства или об отказе в предоставлении такого разрешения, в случаях, предусмотренных статьей 1 областного закона от 07.07.2014 № 45-оз «О перераспределении полномочий в области градостроительной деятельности

между органами государственной власти Ленинградской области и органами местного самоуправления Ленинградской области».

8. Принятие решения о предоставлении разрешения на условно разрешенный вид использования земельного участка или объекта капитального строительства или об отказе в предоставлении такого разрешения осуществляется в порядке, предусмотренном нормативным правовым актом органа местного самоуправления Подпорожского муниципального района или, в случаях предусмотренных законом Ленинградской области от 07.07.2014 № 45-оз «О перераспределении полномочий в области градостроительной деятельности между органами государственной власти Ленинградской области и органами местного самоуправления Ленинградской области», нормативным правовым актом исполнительного органа Ленинградской области.

9. Расходы, связанные с организацией и проведением общественных обсуждений или публичных слушаний по проекту решения о предоставлении разрешения на условно разрешенный вид использования, несет физическое или юридическое лицо, заинтересованное в предоставлении такого разрешения.

10. Физическое или юридическое лицо вправе оспорить в судебном порядке решение о предоставлении разрешения на условно разрешенный вид использования или об отказе в предоставлении такого разрешения.

Статья 10. Порядок предоставления разрешения на отклонение от предельных параметров разрешенного строительства, реконструкции объектов капитального строительства

1. Правообладатели земельных участков, конфигурация, инженерно-геологические или иные характеристики, которых неблагоприятны для застройки, вправе обратиться за разрешениями на отклонение от предельных параметров разрешенного строительства, реконструкции объектов капитального строительства.

2. Правообладатели земельных участков вправе обратиться за разрешениями на отклонение от предельных параметров разрешенного строительства, реконструкции объектов капитального строительства, если такое отклонение необходимо в целях однократного изменения одного или нескольких предельных параметров разрешенного строительства, реконструкции объектов капитального строительства, установленных градостроительным регламентом для конкретной территориальной зоны, не более чем на десять процентов.

3. Отклонение от предельных параметров разрешенного строительства, реконструкции объектов капитального строительства (далее – Отклонение) разрешается для отдельного земельного участка при соблюдении требований технических регламентов.

4. Заинтересованное в получении разрешения на Отклонение лицо направляет заявление о предоставлении разрешения на Отклонение в Комиссию.

Заявление правообладателя (правообладателей) земельного участка должно содержать:

- фамилию, имя, отчество заявителя, место проживания заявителя – физического лица, наименование, ИНН, ОГРН, место нахождения заявителя – юридического лица;
- адрес и кадастровый номер земельного участка, применительно к которому запрашивается разрешение на Отклонение;
- информацию о том, что размер земельного участка меньше установленных градостроительным регламентом минимальных размеров земельных участков (со ссылкой на структурную единицу правил землепользования и застройки, которой установлен градостроительный регламент в отношении указанного земельного участка) и (или) описание неблагоприятных для застройки параметров, конфигурации, инженерно-геологических или иных характеристик земельного участка, для которого запрашивается Отклонение;
- обоснование необходимости данного отклонения;
- вид, назначение, параметры объекта (объектов) капитального строительства, строительство или реконструкция которого (которых) планируется на данном земельном участке.

Заявление должно быть подписано заявителем – физическим лицом или руководителем заявителя – юридического лица (лицом, имеющим право в соответствии с учредительными документами юридического лица представлять интересы юридического лица без доверенности) либо представителем заявителя – физического или юридического лица, действующим на основании надлежащим образом оформленной доверенности.

Заявление о предоставлении разрешения на отклонение от предельных параметров разрешенного строительства, реконструкции объектов капитального строительства может быть направлено в форме электронного документа, подписанного электронной подписью в соответствии с требованиями Федерального закона от 06.04.2011 № 63-ФЗ «Об электронной подписи».

5. К заявлению прилагаются документы и материалы, предусмотренные нормативным правовым актом органа исполнительной власти Ленинградской области, уполномоченного Правительством Ленинградской области на осуществление полномочий органов местного самоуправления Ленинградской области в области градостроительной деятельности, нормативным правовым актом органа местного самоуправления Подпорожского муниципального района в области градостроительной деятельности, устанавливающим порядок принятия решений о предоставлении разрешения на отклонение от предельных параметров разрешенного строительства, реконструкции объектов капитального строительства.

6. Проект решения о предоставлении разрешения на Отклонение подготавливается в течение пятнадцати рабочих дней со дня поступления заявления о предоставлении такого разрешения и подлежит обсуждению на публичных слушаниях, проводимых в порядке, установленном статьей 5.1 Градостроительного кодекса Российской

Федерации, с учетом положений статьи 40 Градостроительного кодекса Российской Федерации, за исключением случая, указанного в части 2 настоящей статьи.

7. Срок проведения общественных обсуждений или публичных слушаний со дня оповещения жителей муниципального образования об их проведении до дня опубликования заключения о результатах публичных слушаний определяется уставом муниципального образования и (или) нормативным правовым актом представительного органа муниципального образования Подпорожский муниципальный район Ленинградской области и не может быть более одного месяца.

8. На основании заключения о результатах общественных обсуждений или публичных слушаний по проекту решения о предоставлении разрешения на Отклонение Комиссия в течении 15 дней осуществляет подготовку рекомендаций о предоставлении такого разрешения или об отказе в предоставлении такого разрешения с указанием причин принятого решения и направляет их главе администрации Подпорожского муниципального района Ленинградской области или в исполнительный орган Ленинградской области, уполномоченный на принятие решения о предоставлении разрешений на Отклонение или об отказе в предоставлении таких разрешения, в случаях, предусмотренных статьей 1 областного закона от 07.07.2014 № 45-оз «О перераспределении полномочий в области градостроительной деятельности между органами государственной власти Ленинградской области и органами местного самоуправления Ленинградской области».

9. Принятие решения о предоставлении разрешения на Отклонение или об отказе в предоставлении такого разрешения осуществляется в порядке, предусмотренном нормативными правовыми актами Подпорожского муниципального района или, в случаях предусмотренных областным законом Ленинградской области от 07.07.2014 № 45-оз «О перераспределении полномочий в области градостроительной деятельности между органами государственной власти Ленинградской области и органами местного самоуправления Ленинградской области» нормативным правовым актом исполнительного органа Ленинградской области.

10. Расходы, связанные с организацией и проведением публичных слушаний по проекту решения о предоставлении разрешения на Отклонение, несет физическое или юридическое лицо, заинтересованное в предоставлении такого разрешения.

11. Физическое или юридическое лицо вправе оспорить в судебном порядке решение о предоставлении разрешения на отклонение от предельных параметров разрешенного строительства, реконструкции объектов капитального строительства или об отказе в предоставлении такого разрешения.

ГЛАВА 4. ПОЛОЖЕНИЕ О ПОДГОТОВКЕ ДОКУМЕНТАЦИИ ПО ПЛАНИРОВКЕ ТЕРРИТОРИИ ОРГАНАМИ МЕСТНОГО САМОУПРАВЛЕНИЯ

Статья 11. Общие положения о подготовке документации по планировке территории

1. Подготовка документации по планировке территории осуществляется в целях обеспечения устойчивого развития территорий, в том числе выделения элементов планировочной структуры, установления границ земельных участков, установления границ зон планируемого размещения объектов капитального строительства.

2. Подготовка документации по планировке территории осуществляется в отношении выделяемых проектом планировки территории одного или нескольких смежных элементов планировочной структуры, определенных правилами землепользования и застройки Винницкого сельского поселения территориальных зон и (или) установленных схемой территориального планирования Подпорожского муниципального района, генеральным планом Винницкого сельского поселения функциональных зон, территории, в отношении которой предусматривается осуществление комплексного развития территории.

3. Подготовка документации по планировке территории в целях размещения объекта капитального строительства является обязательной в следующих случаях:

1) необходимо изъятие земельных участков для государственных или муниципальных нужд в связи с размещением объекта капитального строительства федерального, регионального или местного значения;

2) необходимы установление, изменение или отмена красных линий;

3) необходимо образование земельных участков в случае, если в соответствии с земельным законодательством образование земельных участков осуществляется только в соответствии с проектом межевания территории;

4) размещение объекта капитального строительства планируется на территориях двух и более муниципальных образований, имеющих общую границу (за исключением случая, если размещение такого объекта капитального строительства планируется осуществлять на землях или земельных участках, находящихся в государственной или муниципальной собственности, и для размещения такого объекта капитального строительства не требуются предоставление земельных участков, находящихся в государственной или муниципальной собственности, и установление сервитутов);

5) планируются строительство, реконструкция линейного объекта (за исключением случая, если размещение линейного объекта планируется осуществлять на землях или земельных участках, находящихся в государственной или муниципальной собственности, и для размещения такого линейного объекта не требуются предоставление земельных участков, находящихся в государственной или муниципальной собственности, и установление сервитутов). Правительством

Российской Федерации могут быть установлены иные случаи, при которых для строительства, реконструкции линейного объекта не требуется подготовка документации по планировке территории;

б) планируется размещение объекта капитального строительства, не являющегося линейным объектом, и необходимых для обеспечения его функционирования объектов капитального строительства в границах особо охраняемой природной территории или в границах земель лесного фонда;

7) планируется осуществление комплексного развития территории;

8) планируется строительство объектов индивидуального жилищного строительства с привлечением денежных средств участников долевого строительства в соответствии с Федеральным законом от 30 декабря 2004 года № 214-ФЗ «Об участии в долевом строительстве многоквартирных домов и иных объектов недвижимости и о внесении изменений в некоторые законодательные акты Российской Федерации».

4. Не допускается осуществлять подготовку документации по планировке территории, предусматривающей размещение объектов местного значения поселения в областях, указанных в пункте 1 части 5 статьи 23 Градостроительного кодекса Российской Федерации, если размещение таких объектов не предусмотрено генеральным планом Винницкого сельского поселения, за исключением случаев, предусмотренных Градостроительным кодексом Российской Федерации.

5. Общие требования к документации по планировке территории установлены статьей 41.1 Градостроительного кодекса Российской Федерации.

6. Подготовка документации по планировке территории осуществляется в соответствии с материалами и результатами инженерных изысканий в случаях, предусмотренных частью 2 статьи 41.2 Градостроительного кодекса Российской Федерации.

7. Видами документации по планировке территории являются:

1) проект планировки территории;

2) проект межевания территории.

8. Состав и содержание проекта планировки территории определяются статьей 42 Градостроительного кодекса Российской Федерации.

9. Состав и содержание проекта межевания территории определяются статьей 43 Градостроительного кодекса Российской Федерации.

10. Состав и содержание документации по планировке территории, предусматривающей размещение одного или нескольких линейных объектов, устанавливаются Правительством Российской Федерации.

11. Применительно к территории ведения гражданами садоводства или огородничества для собственных нужд, территории, в границах которой не предусматривается осуществление комплексного развития территории, а также не планируется размещение линейных объектов, допускается подготовка проекта межевания территории без подготовки проекта планировки территории в целях,

предусмотренных частью 2 статьи 43 Градостроительного кодекса Российской Федерации.

12. Проект планировки территории является основой для подготовки проекта межевания территории, за исключением случаев, предусмотренных частью 11 настоящей статьи. Подготовка проекта межевания территории осуществляется в составе проекта планировки территории или в виде отдельного документа.

13. Порядок подготовки и утверждения документации по планировке территории, порядок внесения в нее изменений и её отмены осуществляется в соответствии со статьей 45 Градостроительного кодекса Российской Федерации и законом Ленинградской области от 07.07.2014 № 45-оз «О перераспределении полномочий в области градостроительной деятельности между органами государственной власти Ленинградской области и органами местного самоуправления Ленинградской области».

14. Лицами, указанными в части 1.1 статьи 45 Градостроительного кодекса Российской Федерации, решения о подготовке документации по планировке территории принимаются самостоятельно. Подготовка документации по планировке территории осуществляется указанными лицами за счет их средств самостоятельно или привлекаемыми организациями в соответствии с законодательством Российской Федерации. Расходы указанных лиц на подготовку документации по планировке территории не подлежат возмещению за счет средств бюджетов бюджетной системы Российской Федерации.

15. Порядок подготовки документации по планировке территории, подготовка которой осуществляется на основании решений уполномоченных федеральных органов исполнительной власти, исполнительных органов Ленинградской области и органов местного самоуправления, порядок принятия решения об утверждении документации по планировке территории, порядок внесения изменений в такую документацию, порядок отмены такой документации или ее отдельных частей, порядок признания отдельных частей такой документации не подлежащими применению устанавливаются Правительством Российской Федерации.

16. Проекты планировки территории и проекты межевания территории до их утверждения подлежат обязательному рассмотрению на общественных обсуждениях или публичных слушаниях. Общественные обсуждения или публичные слушания по проекту планировки территории и проекту межевания территории не проводятся в случаях, предусмотренных частью 12 статьи 43 и частью 22 статьи 45 Градостроительного Кодекса Российской Федерации и другими федеральными законами, решениями Правительства Российской Федерации и постановлениями Правительства Ленинградской области, а также в случае, если проект планировки территории и проект межевания территории подготовлены в отношении:

1) территории в границах земельного участка, предоставленного садоводческому или огородническому некоммерческому товариществу для ведения садоводства или огородничества;

2) территории для размещения линейных объектов в границах земель лесного фонда.

17. Участниками общественных обсуждений или публичных слушаний по проекту планировки территории и проекту межевания территории являются граждане, постоянно проживающие на территории, в отношении которой подготовлены данные проекты, правообладатели находящихся в границах этой территории земельных участков и (или) расположенных на них объектов капитального строительства, а также правообладатели помещений, являющихся частью указанных объектов капитального строительства.

18. Срок проведения общественных обсуждений или публичных слушаний по проекту планировки территории и проекту межевания территории со дня оповещения жителей Винницкого сельского поселения об их проведении до дня опубликования заключения о результатах общественных обсуждений или публичных слушаний определяется уставом муниципального образования Подпорожский муниципальный район и (или) нормативным правовым актом представительного органа Подпорожского муниципального района и не может быть менее четырнадцати дней и более тридцати дней (если иное не установлено действующим законодательством).

19. Особенности подготовки документации по планировке территории садоводства или огородничества устанавливаются Федеральным законом от 29 июля 2017 года № 217-ФЗ «О ведении гражданами садоводства и огородничества для собственных нужд и о внесении изменений в отдельные законодательные акты Российской Федерации».

ГЛАВА 5. ПОЛОЖЕНИЕ О ПРОВЕДЕНИИ ОБЩЕСТВЕННЫХ ОБСУЖДЕНИЙ ИЛИ ПУБЛИЧНЫХ СЛУШАНИЙ ПО ВОПРОСАМ ЗЕМЛЕПОЛЬЗОВАНИЯ И ЗАСТРОЙКИ

Статья 12. Проведение общественных обсуждениях или публичных слушаний по вопросам землепользования и застройки

1. Общественные обсуждения или публичные слушания по вопросам землепользования и застройки проводятся в соответствии со статьями 5.1, 28, 31, 39 и 46 Градостроительного кодекса Российской Федерации, законодательством Российской Федерации и Ленинградской области, в порядке, определяемом уставом и (или) нормативным правовым актом представительного органа муниципального образования Подпорожский муниципальный район Ленинградской области.

2. В целях соблюдения права человека на благоприятные условия жизнедеятельности, прав и законных интересов правообладателей земельных участков и объектов капитального строительства в обязательном порядке проводятся общественные обсуждения или публичные слушания, за исключением случаев, предусмотренных Градостроительным кодексом Российской Федерации и другими федеральными законами, по следующим проектам:

- 1) проектам Правил;
- 2) проектам планировки территории;
- 3) проектам межевания территории;
- 4) проектам, предусматривающим внесение изменений в один из указанных в пунктах 1-3 части 2 настоящей статьи утвержденных документов;
- 5) проектам решений о предоставлении разрешения на условно разрешенный вид использования земельного участка или объекта капитального строительства;
- 6) проектам решений о предоставлении разрешения на отклонение от предельных параметров разрешенного строительства, реконструкции объектов капитального строительства.

3. Участниками общественных обсуждений или публичных слушаний по проектам правил землепользования и застройки, проектам планировки территории, проектам межевания территории, проектам, предусматривающим внесение изменений в один из указанных утвержденных документов, являются граждане, постоянно проживающие на территории, в отношении которой подготовлены данные проекты, правообладатели находящихся в границах этой территории земельных участков и (или) расположенных на них объектов капитального строительства, а также правообладатели помещений, являющихся частью указанных объектов капитального строительства.

4. Участниками общественных обсуждений или публичных слушаний по проектам решений о предоставлении разрешения на условно разрешенный вид использования земельного участка или объекта капитального строительства, проектам решений о предоставлении разрешения на отклонение от предельных параметров разрешенного строительства, реконструкции объектов капитального строительства являются граждане, постоянно проживающие в пределах территориальной зоны, в границах которой расположен земельный участок или объект капитального строительства, в отношении которых подготовлены данные проекты, правообладатели находящихся в границах этой территориальной зоны земельных участков и (или) расположенных на них объектов капитального строительства, граждане, постоянно проживающие в границах земельных участков, прилегающих к земельному участку, в отношении которого подготовлены данные проекты, правообладатели таких земельных участков или расположенных на них объектов капитального строительства, правообладатели помещений, являющихся частью объекта капитального строительства, в отношении которого подготовлены данные проекты, а в случае, предусмотренном частью 3 статьи 39 Градостроительного кодекса Российской Федерации, также правообладатели земельных участков и объектов капитального строительства, подверженных риску негативного воздействия на окружающую среду в результате реализации данных проектов.

5. Составы процедур проведения общественных обсуждений или публичных слушаний предусмотрены частями 4 и 5 статьи 5.1 Градостроительного кодекса Российской Федерации.

6. Обработка персональных данных участников общественных обсуждений или публичных слушаний осуществляется с учетом требований, установленных Федеральным законом от 27.07.2006 года № 152-ФЗ «О персональных данных».

7. Продолжительность общественных обсуждений или публичных слушаний по проекту Правил составляет не более одного месяца со дня опубликования такого проекта, если иное не предусмотрено действующим законодательством.

8. В случае подготовки изменений в Правила в части внесения изменений в градостроительный регламент, установленный для конкретной территориальной зоны, а также в случае подготовки изменений в Правила в связи с принятием решения о комплексном развитии территории, общественные обсуждения или публичные слушания по внесению изменений в Правила проводятся в границах территориальной зоны, для которой установлен такой градостроительный регламент, в границах территории, подлежащей комплексному развитию. В этих случаях срок проведения общественных обсуждений или публичных слушаний не может быть более чем один месяц.

9. В целях внесения изменений в Правила в случаях, предусмотренных пунктами 3-5 части 2, частями 3.1 и 3.5 статьи 33 Градостроительного кодекса Российской Федерации, а также в случае однократного изменения видов разрешенного использования, установленных градостроительным регламентом для конкретной территориальной зоны, без изменения ранее установленных предельных параметров разрешенного строительства, реконструкции объектов капитального строительства и (или) в случае однократного изменения одного или нескольких предельных параметров разрешенного строительства, реконструкции объектов капитального строительства, установленных градостроительным регламентом для конкретной территориальной зоны, не более чем на десять процентов, проведение публичных слушаний или общественных обсуждений не требуется.

10. Особенности проведения общественных обсуждений или публичных слушаний по проектам планировки территории, проектам межевания территории, проектам, предусматривающим внесение изменений в один из указанных утвержденных документов, проекты решений о предоставлении разрешения на условно разрешенный вид использования земельного участка или объекта капитального строительства, проектам решений о предоставлении разрешения на отклонение от предельных параметров разрешенного строительства, реконструкции объектов капитального строительства определены статьями 9, 10, 11 Правил и статьями 39 и 46 Градостроительного кодекса Российской Федерации.

ГЛАВА 6. ПОЛОЖЕНИЕ О ВНЕСЕНИИ ИЗМЕНЕНИЙ В ПРАВИЛА ЗЕМЛЕПОЛЬЗОВАНИЯ И ЗАСТРОЙКИ

Статья 13. Порядок внесения изменений в Правила землепользования и застройки

1. Внесение изменений в Правила осуществляется в порядке, предусмотренном статьями 31 и 32 Градостроительного кодекса Российской Федерации, с учетом особенностей, установленных статьей 33 Градостроительного кодекса Российской Федерации и областным законом от 07.07.2014 № 45-оз «О перераспределении полномочий в области градостроительной деятельности между органами государственной власти Ленинградской области и органами местного самоуправления Ленинградской области».

2. Основания для внесения изменений в Правила предусмотрены частью 2 статьи 33 Градостроительного кодекса Российской Федерации.

3. Предложения о внесении изменений в Правила направляются в Комиссию.

Комиссия в течение двадцати пяти дней со дня поступления предложения о внесении изменений в Правила проверяет их соответствие законодательству Российской Федерации и осуществляет подготовку заключения, в котором содержится рекомендация о внесении в соответствии с поступившим предложением изменения в Правила или об отклонении такого предложения с указанием причин отклонения, и направляет это заключение установленным порядком в исполнительный орган Ленинградской области, уполномоченный на принятие решения о подготовке проекта о внесении изменений в Правила.

4. В целях внесения изменений в Правила в случаях, предусмотренных пунктами 3-5 части 2 и частью 3.1 статьи 33 Градостроительного кодекса Российской Федерации, а также в случае однократного изменения видов разрешенного использования, установленных градостроительным регламентом для конкретной территориальной зоны, без изменения ранее установленных предельных параметров разрешенного строительства, реконструкции объектов капитального строительства и (или) в случае однократного изменения одного или нескольких предельных параметров разрешенного строительства, реконструкции объектов капитального строительства, установленных градостроительным регламентом для конкретной территориальной зоны, не более чем на десять процентов, подготовка предусмотренного частью 4 настоящей статьи заключения Комиссии не требуется.

5. В случае, если Правилами не обеспечена возможность размещения на территориях поселения предусмотренных документами территориального планирования объектов федерального значения, объектов регионального значения, объектов местного значения муниципального района (за исключением линейных объектов), уполномоченный федеральный орган исполнительной власти, уполномоченный исполнительный орган Ленинградской области, уполномоченный орган местного самоуправления Подпорожского муниципального района направляют требование о внесении изменений в Правила в целях обеспечения размещения указанных объектов.

Указанное требование может быть направлено непосредственно в исполнительный орган Ленинградской области, уполномоченный на принятие решения о подготовке проекта о внесении изменений в Правила.

6. Принятие решения о подготовке проекта о внесении изменений в Правила или об отклонении предложения о внесении изменения в данные Правила, подготовка проекта о внесении изменений в Правила, проверка проекта о внесении изменений в Правила, принятие решения об утверждении проекта о внесении изменений в Правила или направлении его на доработку осуществляется в соответствии с порядком предусмотренным Градостроительным кодексом Российской Федерации и нормативным правовым актом исполнительного органа Ленинградской области, уполномоченного Правительством Ленинградской области на осуществление полномочий органов местного самоуправления Ленинградской области в области градостроительной деятельности.

ГЛАВА 7. ПОЛОЖЕНИЕ О РЕГУЛИРОВАНИИ ИНЫХ ВОПРОСОВ ЗЕМЛЕПОЛЬЗОВАНИЯ И ЗАСТРОЙКИ

Статья 14. Ограничения использования земельных участков и объектов капитального строительства, расположенных в границах зон с особыми условиями использования территорий

Со дня установления или изменения зоны с особыми условиями использования территории на земельных участках, расположенных в границах такой зоны, не допускаются строительство, использование зданий, сооружений, разрешенное использование (назначение) которых не соответствует ограничениям использования земельных участков, предусмотренных решением об установлении, изменении зоны с особыми условиями использования территории, а также иное использование земельных участков, не соответствующее указанным ограничениям, если иное не предусмотрено Земельным кодексом Российской Федерации. Реконструкция указанных зданий, сооружений может осуществляться только путем их приведения в соответствие с ограничениями использования земельных участков, установленными в границах зоны с особыми условиями использования территории.

Статья 15. Комплексное развитие территории

1. Комплексное развитие территории – совокупность мероприятий, выполняемых в соответствии с утвержденной документацией по планировке территории и направленных на создание благоприятных условий проживания граждан, обновление среды жизнедеятельности и территорий общего пользования Винницкого сельского поселения.

2. Целями комплексного развития территории являются:

1) обеспечение сбалансированного и устойчивого развития поселений путем повышения качества городской среды и улучшения внешнего облика, архитектурно-стилистических и иных характеристик объектов капитального строительства;

2) обеспечение достижения показателей, в том числе в сфере жилищного строительства и улучшения жилищных условий граждан, в соответствии с указами Президента Российской Федерации, национальными проектами, государственными программами;

3) создание необходимых условий для развития транспортной, социальной, инженерной инфраструктур, благоустройства территорий поселений, повышения территориальной доступности таких инфраструктур;

4) повышение эффективности использования территорий поселений, в том числе формирование комфортной городской среды, создание мест обслуживания и мест приложения труда;

5) создание условий для привлечения внебюджетных источников финансирования обновления застроенных территорий.

3. Комплексное развитие территории осуществляется в соответствии с положениями Градостроительного Кодекса Российской Федерации, а также с гражданским законодательством, жилищным законодательством, земельным законодательством, законодательством об охране объектов культурного наследия (памятников истории и культуры) народов Российской Федерации, законодательством в области охраны окружающей среды.

4. Виды комплексного развития территории:

- 1) комплексное развитие территории жилой застройки;
- 2) комплексное развитие территории нежилой застройки;
- 3) комплексное развитие незастроенной территории;
- 4) комплексное развитие территории по инициативе правообладателей.

5. Требования к территории, в отношении которой может осуществляться комплексное развитие территории конкретного вида, установлены статьей 65 Градостроительного кодекса Российской Федерации.

6. Решение о комплексном развитии территории принимается главой администрации Винницкого сельского поселения, за исключением случаев, предусмотренных пунктами 1 и 2 части 2 статьи 66 Градостроительного кодекса Российской Федерации.

Территории, в границах которых предусматривается осуществление комплексного развития территории, устанавливаются на карте градостроительного зонирования. Границы таких территорий могут не совпадать с границами территориальных зон и отображаться на отдельной карте, являющейся приложением к карте градостроительного зонирования. В отношении таких территорий заключается один или несколько договоров о комплексном развитии территории.

7. Порядок реализации решения о комплексном развитии территории; порядок определения границ территории, подлежащей комплексному развитию; иные

требования к комплексному развитию территории устанавливаются нормативным правовым актом Ленинградской области с учетом требований Градостроительного кодекса Российской Федерации, жилищного законодательства, земельного законодательства.

8. Этапы принятия и реализации решения о комплексном развитии территории, требования к процедурам по отдельным этапам определены статьями 66 – 69 Градостроительного кодекса Российской Федерации.

9. Реализация комплексного развития территории по инициативе правообладателей осуществляется в соответствии со статьей 70 Градостроительного кодекса Российской Федерации.

10. Земельные участки, находящиеся в границах территории, в отношении которой принято решение о комплексном развитии территории жилой застройки или решение о комплексном развитии территории нежилой застройки, и (или) расположенные на них объекты недвижимого имущества могут быть изъяты для государственных или муниципальных нужд в целях комплексного развития территории в порядке, установленном земельным законодательством, если иное не предусмотрено Градостроительным кодексом Российской Федерации и Жилищным кодексом Российской Федерации.

11. В целях комплексного развития территории жилой застройки не могут быть изъяты для государственных или муниципальных нужд в целях комплексного развития территории:

1) расположенные в границах такой территории земельные участки, предназначенные для размещения объектов федерального значения, а также земельные участки, на которых расположены эти объекты, за исключением случаев согласования включения указанных земельных участков в границы территории, подлежащей комплексному развитию в соответствии с частью 10 статьи 65 Градостроительного кодекса Российской Федерации;

2) земельные участки с расположенными на них многоквартирными домами, не предусмотренными пунктом 1 части 2 статьи 65 Градостроительного кодекса Российской Федерации, а также жилые помещения в таких многоквартирных домах;

3) земельные участки с расположенными на них домами блокированной застройки, объектами индивидуального жилищного строительства, садовыми домами, за исключением земельных участков с расположенными на них объектами, которые признаны аварийными или которые соответствуют критериям, установленным субъектом Российской Федерации и характеризующим их высокий уровень износа, ненадлежащее техническое состояние или отсутствие систем инженерно-технического обеспечения;

4) иные объекты недвижимого имущества, определенные Правительством Российской Федерации, нормативным правовым актом субъекта Российской Федерации.

Статья 16. Требования к архитектурно-градостроительному облику объектов капитального строительства».

Требования к архитектурно-градостроительному облику объектов капитального строительства и Правила согласования архитектурно-градостроительного облика объекта капитального строительства регулируются положениями Градостроительного кодекса Российской Федерации, постановлением Правительства Российской Федерации от 29 мая 2023 года № 857 и настоящими Правилами, с учетом положений настоящей статьи.

Архитектурно-градостроительный облик – замысел архитектурного решения объекта капитального строительства, достигнутый композиционной взаимоувязкой форм, фактурной совместимостью отделочных материалов, цветового решения и характера размещения деталей и элементов объекта капитального строительства, включающего подчинение системе композиционных осей, членение фасадов с учетом принятых приемов архитектурно-художественной композиции, объемно-пространственного построения объекта капитального строительства.

1. В градостроительных регламентах территориальных зон, предусмотренных в статьях 27, 29, 32, 34 настоящих Правил, установлены требования к архитектурно-градостроительному облику объектов капитального строительства.

2. Архитектурно-градостроительный облик объекта капитального строительства, расположенного в границах территорий, отображенных на приложении к карте градостроительного зонирования «Карта территорий, в границах которых предусматриваются требования к архитектурно-градостроительному облику объектов капитального строительства», подлежит согласованию с уполномоченным органом при осуществлении строительства, реконструкции объекта капитального строительства.

3. Решение о согласовании архитектурно-градостроительного облика объекта капитального строительства принимается уполномоченным органом с учетом рекомендаций консультативно-экспертного совета по рассмотрению архитектурно-градостроительного облика населенных пунктов, зданий, сооружений Ленинградской области, образованного постановлением Губернатора Ленинградской области от 31 мая 2021 года № 40-пг.

4. Согласование архитектурно-градостроительного облика объекта капитального строительства не требуется в отношении:

- 1) объектов капитального строительства, расположенных на земельных участках, действие градостроительного регламента на которые не распространяется;
- 2) объектов, для строительства или реконструкции которых не требуется получение разрешения на строительство;
- 3) объектов, расположенных на земельных участках, находящихся в пользовании учреждений, исполняющих наказание;

- 4) объектов обороны и безопасности, объектов Вооруженных Сил Российской Федерации, других войск, воинских формирований и органов, осуществляющих функции в области обороны страны и безопасности государства;
- 5) гидротехнических сооружений;
- 6) объектов и инженерных сооружений, предназначенных для производства и поставок товаров в сферах электро-, газо-, тепло-, водоснабжения и водоотведения;
- 7) подземных сооружений;
- 8) объектов капитального строительства, предназначенных для наблюдений за физическими и химическими процессами, происходящими в окружающей среде, определения ее гидрометеорологических, агрометеорологических и гелиогеофизических характеристик, уровня загрязнения атмосферного воздуха, почв и водных объектов;
- 9) объектов капитального строительства, предназначенных (используемых) для обработки, утилизации, обезвреживания и размещения отходов производства и потребления;
- 10) объектов капитального строительства, предназначенных для обезвреживания, размещения и утилизации медицинских отходов;
- 11) объектов капитального строительства, предназначенных для хранения, переработки и утилизации биологических отходов;
- 12) объектов капитального строительства, связанных с обращением с радиоактивными отходами;
- 13) объектов капитального строительства, связанных с обращением веществ, разрушающих озоновый слой;
- 14) объектов использования атомной энергии;
- 15) опасных производственных объектов, определяемых в соответствии с законодательством Российской Федерации.

Часть II. Градостроительное зонирование
Часть III. Градостроительные регламенты

ОГЛАВЛЕНИЕ	
ЧАСТЬ II. ГРАДОСТРОИТЕЛЬНОЕ ЗОНИРОВАНИЕ	5
ГЛАВА 8. КАРТА ГРАДОСТРОИТЕЛЬНОГО ЗОНИРОВАНИЯ	5
Статья 17. Состав и содержание карты градостроительного зонирования	5
Статья 18. Перечень территориальных зон, установленных на карте градостроительного зонирования	5
ГЛАВА 9. ЗОНЫ С ОСОБЫМИ УСЛОВИЯМИ ИСПОЛЬЗОВАНИЯ ТЕРРИТОРИЙ	7
Статья 19. Перечень зон с особыми условиями использования территорий	7
Статья 20. Осуществление землепользования и застройки в зонах с особыми условиями использования территорий	8
ЧАСТЬ III. ГРАДОСТРОИТЕЛЬНЫЕ РЕГЛАМЕНТЫ	8
ГЛАВА 10. ОБЩИЕ ПОЛОЖЕНИЯ	8
Статья 21. Общие положения о градостроительных регламентах	8
Статья 22. Общие требования к видам разрешенного использования земельных участков и объектов капитального строительства	10
Статья 23. Общие требования к предельным размерам земельных участков и предельным параметрам разрешенного строительства, реконструкции объектов капитального строительства	11
ГЛАВА 11. ГРАДОСТРОИТЕЛЬНЫЕ РЕГЛАМЕНТЫ	16
Статья 24. Зона застройки индивидуальными жилыми домами (ТЖ.1)	16
Статья 25. Зона застройки индивидуальными жилыми домами в зоне экстенсивного природопользования (ТЖ.1.1)	18
Статья 26. Зона застройки индивидуальными жилыми домами в хозяйственно-рекреационной зоне (ТЖ.1.2)	19
Статья 27. Зона застройки среднеэтажными жилыми домами (ТЖ.2)	20
Статья 28. Зона застройки среднеэтажными жилыми домами в хозяйственно-рекреационной зоне (ТЖ.2.1)	31
Статья 29. Зона делового, общественного и коммерческого назначения (ТД.1)	32
Статья 30. Зона делового, общественного и коммерческого назначения в зоне экстенсивного природопользования (ТД.1.1)	42
Статья 31. Зона делового, общественного и коммерческого назначения в хозяйственно-рекреационной зоне (ТД.1.2)	43
Статья 31. Зона учреждений образования (ТД.2)	45
Статья 33. Зона учреждений образования в хозяйственно-рекреационной зоне (ТД.2.1)	53
Статья 34. Зона учреждений здравоохранения и социальной защиты (ТД.3)	54
Статья 35. Зона учреждений здравоохранения и социальной защиты в хозяйственно-рекреационной зоне (ТД.3.1)	62
Статья 36. Производственная зона объектов III класса опасности (ТП.1)	64
Статья 37. Производственная зона объектов IV класса опасности (ТП.2)	65
Статья 38. Производственная зона объектов IV класса опасности в хозяйственно-рекреационной зоне (ТП.2.1)	67
Статья 39. Производственная зона объектов V класса опасности (ТП.3)	69
Статья 40. Производственная зона объектов V класса опасности в зоне экстенсивного природопользования (ТП.3.1)	71
Статья 41. Производственная зона объектов V класса опасности в хозяйственно-рекреационной зоне (ТП.3.2)	72
Статья 42. Зона инженерной инфраструктуры (ТИ.1)	73
Статья 43. Зона инженерной инфраструктуры в зоне экстенсивного природопользования (ТИ.1.1)	75
Статья 44. Зона инженерной инфраструктуры в хозяйственно-рекреационной зоне (ТИ.1.2)	76

Статья 45. Зона автомобильного транспорта (ТТ.1).....	77
Статья 46. Зона автомобильного транспорта в хозяйственно-рекреационной зоне (ТТ.1.2).....	79
Статья 47. Зона объектов сельскохозяйственного назначения (ТСХ.1).....	80
Статья 48. Зона объектов сельскохозяйственного назначения в хозяйственно-рекреационной зоне (ТСХ.1.2).....	82
Статья 49. Зона огородничества (ТСХ.2).....	83
Статья 50. Зона огородничества в зоне экстенсивного природопользования (ТСХ.2.1).....	84
Статья 51. Зона огородничества в хозяйственно-рекреационной зоне (ТСХ.2.2).....	85
Статья 52. Зона для ведения садоводства, дачного хозяйства (ТСХ.3).....	86
Статья 53. Зона сельскохозяйственного использования (ТСХ.4).....	88
Статья 54. Зона озелененных территорий общего пользования (ТР.1).....	89
Статья 55. Зона озелененных территорий общего пользования в зоне экстенсивного природопользования (ТР.1.1).....	90
Статья 56. Зона озелененных территорий общего пользования в хозяйственно-рекреационной зоне (ТР.1.2).....	92
Статья 57. Зона рекреации (ТР.2).....	93
Статья 58. Зона рекреации в зоне экстенсивного природопользования (ТР.2.1).....	94
Статья 59. Зона рекреации в хозяйственно-рекреационной зоне (ТР.2.2).....	95
Статья 60. Зона озелененных территорий специального назначения (ТР.3).....	97
Статья 61. Зона озелененных территорий специального назначения в хозяйственно-рекреационной зоне (ТР.3.1).....	98
Статья 62. Зона сложившихся природных ландшафтов (ТР.4).....	99
Статья 63. Зона сложившихся природных ландшафтов в зоне природных резерватов (ТР.4.1).....	100
Статья 64. Зона сложившихся природных ландшафтов в зоне экстенсивного природопользования (ТР.4.2).....	101
Статья 65. Зона сложившихся природных ландшафтов в хозяйственно-рекреационной зоне (ТР.4.3).....	102
Статья 66. Зона кладбищ (ТСН.1).....	104
Статья 67. Зона кладбищ в зоне экстенсивного природопользования (ТСН.1.1).....	105
Статья 68. Зона кладбищ в хозяйственно-рекреационной зоне (ТСН.1.2).....	106
ГЛАВА 12. ОГРАНИЧЕНИЯ ИСПОЛЬЗОВАНИЯ ЗЕМЕЛЬНЫХ УЧАСТКОВ И ОБЪЕКТОВ КАПИТАЛЬНОГО СТРОИТЕЛЬСТВА, УСТАНОВЛИВАЕМЫЕ В СООТВЕТСТВИИ С ЗАКОНОДАТЕЛЬСТВОМ РОССИЙСКОЙ ФЕДЕРАЦИИ.....	107
Статья 69. Общие положения.....	107
Статья 70. Ограничения использования земельных участков и объектов капитального строительства в зонах охраны объектов культурного наследия.....	108
Статья 71. Ограничения использования земельных участков и объектов капитального строительства в защитной зоне объекта культурного наследия.....	111
Статья 72. Ограничения использования земельных участков и объектов капитального строительства в охранной зоне объектов электроэнергетики (объектов электросетевого хозяйства и объектов по производству электрической энергии).....	112
Статья 73. Ограничения использования земельных участков и объектов капитального строительства в границах водоохранных зон и прибрежных защитных полос.....	112
Статья 74. Ограничения использования земельных участков и объектов капитального строительства в зонах затопления и подтопления.....	113
Статья 75. Ограничения использования земельных участков и объектов капитального строительства в зоне ограничений передающего радиотехнического объекта, являющегося объектом капитального строительства.....	113

Статья 76. Ограничения использования земельных участков и объектов капитального строительства в охранной зоне геодезических пунктов государственной геодезической сети, нивелирных пунктов государственной нивелирной сети и гравиметрических пунктов государственной гравиметрической сети	113
Статья 77. Ограничения использования земельных участков в границах охранной зоны стационарных пунктов наблюдений за состоянием окружающей среды, ее загрязнением	114
Статья 78. Ограничения использования земельных участков в границах особо охраняемой природной территории регионального значения	114

ЧАСТЬ II. ГРАДОСТРОИТЕЛЬНОЕ ЗОНИРОВАНИЕ

ГЛАВА 8. КАРТА ГРАДОСТРОИТЕЛЬНОГО ЗОНИРОВАНИЯ

Статья 17. Состав и содержание карты градостроительного зонирования

Настоящие Правила включают в себя карту градостроительного зонирования, на которой установлены границы территориальных зон, приложение к карте градостроительного зонирования, на которой установлены границы территории, в границах которых предусматриваются требования к архитектурно-градостроительному облику объектов капитального строительства.

На карте градостроительного зонирования отображены границы населенных пунктов, входящих в состав муниципального образования Винницкое сельское поселение Подпорожского муниципального района Ленинградской области (далее – муниципальное образование), границы территорий объектов культурного наследия, границы зон с особыми условиями использования территорий.

Статья 18. Перечень территориальных зон, установленных на карте градостроительного зонирования

Перечень территориальных зон, установленных на карте градостроительного зонирования, приведен в таблице 18.1.

Таблица 18.1

№ п/п	Кодовое обозначение	Наименование территориальной зоны
Жилые зоны		
1	ТЖ.1	Зона застройки индивидуальными жилыми домами (ТЖ.1)
2	ТЖ.1.1	Зона застройки индивидуальными жилыми домами в зоне экстенсивного природопользования (ТЖ.1.1)
3	ТЖ.1.2	Зона застройки индивидуальными жилыми домами в хозяйственно-рекреационной зоне (ТЖ.1.2)
4	ТЖ.2	Зона застройки среднеэтажными жилыми домами (ТЖ.2)
5	ТЖ.2.1	Зона застройки среднеэтажными жилыми домами в хозяйственно-рекреационной зоне (ТЖ.2.1)
Общественно-деловые зоны		
6	ТД.1	Зона делового, общественного и коммерческого назначения (ТД.1)
7	ТД.1.1	Зона делового, общественного и коммерческого назначения в зоне экстенсивного природопользования (ТД.1.1)
8	ТД.1.2	Зона делового, общественного и коммерческого назначения в хозяйственно-рекреационной зоне (ТД.1.2)
9	ТД.2	Зона учреждений образования (ТД.2)
10	ТД.2.1	Зона учреждений образования в хозяйственно-рекреационной зоне (ТД.2.1)
11	ТД.3	Зона учреждений здравоохранения и социальной защиты (ТД.3)
12	ТД.3.1	Зона учреждений здравоохранения и социальной защиты в хозяйственно-рекреационной зоне (ТД.3.1)

№ п/п	Кодовое обозначение	Наименование территориальной зоны
Производственные зоны		
13	ТП.1	Производственная зона объектов III класса опасности (ТП.1)
14	ТП.2	Производственная зона объектов IV класса опасности (ТП.2)
15	ТП.2.1	Производственная зона объектов IV класса опасности в хозяйственно-рекреационной зоне (ТП.2.1)
16	ТП.3	Производственная зона объектов V класса опасности (ТП.3)
17	ТП.3.1	Производственная зона объектов V класса опасности в зоне экстенсивного природопользования (ТП.3.1)
18	ТП.3.2	Производственная зона объектов V класса опасности в хозяйственно-рекреационной зоне (ТП.3.2)
Зоны инженерной и транспортной инфраструктуры		
19	ТИ.1	Зона инженерной инфраструктуры (ТИ.1)
20	ТИ.1.1	Зона инженерной инфраструктуры в зоне экстенсивного природопользования (ТИ.1.1)
21	ТИ.1.2	Зона инженерной инфраструктуры в хозяйственно-рекреационной зоне (ТИ.1.2)
22	ТТ.1	Зона автомобильного транспорта (ТТ.1)
23	ТТ.1.2	Зона автомобильного транспорта в хозяйственно-рекреационной зоне (ТТ.1.2)
Зоны сельскохозяйственного использования		
24	ТСХ.1	Зона объектов сельскохозяйственного назначения (ТСХ.1)
25	ТСХ.1.2	Зона объектов сельскохозяйственного назначения в хозяйственно-рекреационной зоне (ТСХ.1.2)
26	ТСХ.2	Зона огородничества (ТСХ.2)
27	ТСХ.2.1	Зона огородничества в зоне экстенсивного природопользования (ТСХ.2.1)
28	ТСХ.2.2	Зона огородничества в хозяйственно-рекреационной зоне (ТСХ.2.2)
29	ТСХ.3	Зона для ведения садоводства, дачного хозяйства (ТСХ.3)
30	ТСХ.4	Зона сельскохозяйственного использования (ТСХ.4)
Зоны рекреационного назначения		
31	ТР.1	Зона озелененных территорий общего пользования (ТР.1)
32	ТР.1.1	Зона озелененных территорий общего пользования в зоне экстенсивного природопользования (ТР.1.1)
33	ТР.1.2	Зона озелененных территорий общего пользования в хозяйственно-рекреационной зоне (ТР.1.2)
34	ТР.2	Зона рекреации (ТР.2)
35	ТР.2.1	Зона рекреации в зоне экстенсивного природопользования (ТР.2.1)
36	ТР.2.2	Зона рекреации в хозяйственно-рекреационной зоне (ТР.2.2)
37	ТР.3	Зона озелененных территорий специального назначения (ТР.3)
38	ТР.3.1	Зона озелененных территорий специального назначения в хозяйственно-рекреационной зоне (ТР.3.1)
39	ТР.4	Зона сложившихся природных ландшафтов (ТР.4)
40	ТР.4.1	Зона сложившихся природных ландшафтов в зоне природных резерватов

№ п/п	Кодовое обозначение	Наименование территориальной зоны
		(ТР.4.1)
41	ТР.4.2	Зона сложившихся природных ландшафтов в зоне экстенсивного природопользования (ТР.4.2)
42	ТР.4.3	Зона сложившихся природных ландшафтов в хозяйственно-рекреационной зоне (ТР.4.3)
Зоны специального назначения		
43	ТСН.1	Зона кладбищ (ТСН.1)
44	ТСН.1.1	Зона кладбищ в зоне экстенсивного природопользования (ТСН.1.1)
45	ТСН.1.2	Зона кладбищ в хозяйственно-рекреационной зоне (ТСН.1.2)

ГЛАВА 9. ЗОНЫ С ОСОБЫМИ УСЛОВИЯМИ ИСПОЛЬЗОВАНИЯ ТЕРРИТОРИЙ

Статья 19. Перечень зон с особыми условиями использования территорий

Перечень зон с особыми условиями использования территорий, отображенных на карте градостроительного зонирования, приведен в таблице 19.1.

Таблица 19.1

№ п/п	Кодовое обозначение	Наименование зоны с особыми условиями использования территорий
1		Зоны охраны объектов культурного наследия
2	ЗОЛ	Зона охраняемого природного ландшафта (ЗОЛ)
3	ЗРЗ-1	Зона регулирования застройки и хозяйственной деятельности (ЗРЗ-1)
4	ЗРЗ-2	Зона регулирования застройки и хозяйственной деятельности (ЗРЗ-2)
5	ЗРЗ-2.1	Зона регулирования застройки и хозяйственной деятельности (ЗРЗ-2.1)
6	Н-1	Защитная зона объекта культурного наследия
7	Н-2	Охранная зона объектов электроэнергетики (объектов электросетевого хозяйства и объектов по производству электрической энергии)
8	Н-3	Водоохранная зона
9	Н-4	Прибрежная защитная полоса
10	Н-5	Зоны затопления
11	Н-6	Зона ограничений передающего радиотехнического объекта, являющегося объектом капитального строительства
12	Н-7	Охранная зона геодезических пунктов государственной геодезической сети, нивелирных пунктов государственной нивелирной сети и гравиметрических пунктов государственной гравиметрической сети
13	Н-8	Охранная зона стационарных пунктов наблюдений за состоянием окружающей среды, ее загрязнением

Статья 20. Осуществление землепользования и застройки в зонах с особыми условиями использования территорий

1. В случае если земельный участок и (или) объект капитального строительства расположены в границах зон с особыми условиями использования территорий, правовой режим использования и застройки указанного земельного участка и (или) объекта капитального строительства определяется градостроительными регламентами, указанными в части III настоящих Правил, и совокупностью ограничений, установленных в соответствии с законодательством Российской Федерации.

2. Границы зон с особыми условиями использования территорий могут быть изменены в результате хозяйственной или иной деятельности по основаниям, предусмотренным санитарными правилами и нормами, либо по иным основаниям, предусмотренными законодательством Российской Федерации.

ЧАСТЬ III. ГРАДОСТРОИТЕЛЬНЫЕ РЕГЛАМЕНТЫ

ГЛАВА 10. ОБЩИЕ ПОЛОЖЕНИЯ

Статья 21. Общие положения о градостроительных регламентах

1. Градостроительным регламентом определяется правовой режим земельных участков, равно как всего, что находится над и под поверхностью земельных участков и используется в процессе их застройки и последующей эксплуатации объектов капитального строительства.

2. В градостроительном регламенте в отношении земельных участков и объектов капитального строительства, расположенных в пределах соответствующей территориальной зоны, указываются:

1) виды разрешенного использования земельных участков и объектов капитального строительства;

2) предельные (минимальные и (или) максимальные) размеры земельных участков и предельные параметры разрешенного строительства, реконструкции объектов капитального строительства;

3) требования к архитектурно-градостроительному облику объектов капитального строительства;

4) ограничения использования земельных участков и объектов капитального строительства, устанавливаемые в соответствии с законодательством Российской Федерации;

5) расчетные показатели минимально допустимого уровня обеспеченности территории объектами коммунальной, транспортной, социальной инфраструктур и расчетные показатели максимально допустимого уровня территориальной доступности указанных объектов для населения в случае, если в границах территориальной зоны, применительно к которой устанавливается градостроительный регламент, предусматривается осуществление деятельности по комплексному развитию территории.

3. Действие градостроительного регламента распространяется в равной мере на все земельные участки и объекты капитального строительства, расположенные в

пределах границ территориальной зоны, обозначенной на карте градостроительного зонирования, за исключением случаев, предусмотренных федеральными законами.

4. Действие градостроительного регламента не распространяется на земельные участки:

1) в границах территорий памятников и ансамблей, включенных в единый государственный реестр объектов культурного наследия (памятников истории и культуры) народов Российской Федерации, а также в границах территорий памятников или ансамблей, которые являются выявленными объектами культурного наследия и решения о режиме содержания, параметрах реставрации, консервации, воссоздания, ремонта и приспособлении которых принимаются в порядке, установленном законодательством Российской Федерации об охране объектов культурного наследия;

2) в границах территорий общего пользования;

3) предназначенные для размещения линейных объектов и (или) занятые линейными объектами;

4) предоставленные для добычи полезных ископаемых.

5. Градостроительные регламенты не устанавливаются для земель и земельных участков, в отношении которых виды разрешенного использования устанавливаются иными видами регламентов использования земель.

6. В границах особо охраняемой природной территории регионального значения – природный парк «Вепский лес» расположена часть территории муниципального образования Винницкое сельское поселение, в том числе населенные пункты д. Васильевская, д. Федоровская, д. Казыченская, д. Макарьевская, д. Лаврово, д. Средняя, д. Лашково, д. Феньково, д. Холодный Ручей, д. Зиновий Наволок, д. Чурручей, д. Никулинская, д. Кузьминская, д. Ильинская, д. Лукинская, д. Ожеговская, д. Мартемьяновская, д. Минницкая, п. Курба, д. Шондовичи, д. Бахарево, д. Пелдуши.

7. Положение о природном парке «Вепский лес» утверждено постановлением губернатора Ленинградской области от 14.09.1999 № 302-пг (с изменениями) «Об организации природного парка «Вепский лес» в Ленинградской области».

В соответствии с положениями схемы территориального планирования Ленинградской области в области организации, охраны и использования особо охраняемых природных территорий, утвержденной постановлением Правительства Ленинградской области от 10.04.2024 № 235 «Об утверждении схемы территориального планирования Ленинградской области в области организации, охраны и использования особо охраняемых природных территорий и признании утратившими силу отдельных постановлений Правительства Ленинградской области», на территории муниципального образования планируется размещение особо охраняемых природных территорий регионального значения: памятник природы «Вязовники береговых склонов реки Оять», государственные природные заказники «Верховья реки Сондала», «Река Кузра», «Река Шокша».

8. Земельные участки или объекты капитального строительства, виды разрешенного использования, предельные (минимальные и (или) максимальные) размеры и предельные параметры которых не соответствуют градостроительному

регламенту, могут использоваться без установления срока приведения их в соответствие с градостроительным регламентом, за исключением случаев, если использование таких земельных участков и объектов капитального строительства опасно для жизни или здоровья человека, для окружающей среды, объектов культурного наследия.

9. Реконструкция объектов капитального строительства, указанных в части 8 настоящей статьи, может осуществляться только путем приведения таких объектов в соответствие с градостроительным регламентом или путем уменьшения их несоответствия предельным параметрам разрешенного строительства, реконструкции.

Изменение видов разрешенного использования указанных земельных участков и объектов капитального строительства может осуществляться путем приведения их в соответствие с видами разрешенного использования земельных участков и объектов капитального строительства, установленными градостроительным регламентом.

10. В случае если использование указанных в части 8 настоящей статьи земельных участков и объектов капитального строительства продолжается и опасно для жизни или здоровья человека, для окружающей среды, объектов культурного наследия, в соответствии с федеральными законами может быть наложен запрет на использование таких земельных участков и объектов.

11. Обязанности собственников земельных участков и лиц, не являющихся собственниками земельных участков, по использованию земельных участков определяются положениями статьи 42 Земельного Кодекса Российской Федерации.

Статья 22. Общие требования к видам разрешенного использования земельных участков и объектов капитального строительства

1. Применительно к каждой территориальной зоне устанавливаются виды разрешенного использования земельных участков и объектов капитального строительства:

- 1) основные виды разрешенного использования;
- 2) условно разрешенные виды использования;
- 3) вспомогательные виды разрешенного использования, допустимые только в качестве дополнительных по отношению к основным видам разрешенного использования и условно разрешенным видам использования и осуществляемые совместно с ними.

2. Основные, условно разрешенные виды разрешенного использования объектов капитального строительства определяются описанием видов разрешенного использования земельных участков, на котором планируется их размещение, если в градостроительном регламенте территориальной зоны не установлено иное.

3. Описание видов разрешенного использования земельных участков, установленных в градостроительных регламентах для соответствующих территориальных зон, определено в соответствии с классификатором видов разрешенного использования земельных участков, утвержденным приказом Росреестра от 10.11.2020 № П/0412 «Об утверждении классификатора видов разрешенного использования земельных участков» (далее – Классификатор).

4. Вспомогательные виды разрешенного использования земельных участков

и объектов капитального строительства допускаются только в качестве дополнительных по отношению к основным видам разрешенного использования и условно разрешенным видам использования и осуществляются совместно с ними в границах земельных участков основных и(или) условно разрешенных видов использования.

Статья 23. Общие требования к предельным размерам земельных участков и предельным параметрам разрешенного строительства, реконструкции объектов капитального строительства

1. Предельные (минимальные и (или) максимальные) размеры земельных участков и предельные параметры разрешенного строительства, реконструкции объектов капитального строительства включают в себя:

1) предельные (минимальные и (или) максимальные) размеры земельных участков, в том числе их площадь;

2) минимальные отступы от границ земельных участков в целях определения мест допустимого размещения зданий, строений, сооружений, за пределами которых запрещено строительство зданий, строений, сооружений;

3) предельное количество этажей или предельную высоту зданий, строений, сооружений¹;

4) максимальный процент застройки в границах земельного участка, определяемый как отношение суммарной площади земельного участка, которая может быть застроена, ко всей площади земельного участка.

2. Наряду с указанными в пунктах 2-4 части 1 настоящей статьи предельными параметрами разрешенного строительства, реконструкции объектов капитального строительства градостроительными регламентами, относящимися к отдельным территориальным зонам, установлены иные предельные параметры разрешенного строительства, реконструкции объектов капитального строительства:

- максимальная или предельная этажность зданий, строений, сооружений;
- минимальный отступ от красных линий улиц и проездов до объектов капитального строительства;

3. Предельные параметры разрешенного строительства, реконструкции

¹ Высота зданий, строений, сооружений, установленная настоящими Правилами, определяется вертикальным линейным размером от планировочной отметки земли до наивысшей отметки конструктивного элемента здания (парапет плоской кровли, карниз, фронтон, купол, башня и т.д.). При этом планировочной отметкой земли является максимальная отметка по периметру отмостки объекта капитального строительства.

Предельные параметры разрешенного строительства, реконструкции объектов капитального строительства в части предельной высоты зданий строений, сооружений, установленные настоящими Правилами, не распространяются на антенны, вентиляционные и дымовые трубы, шпили, аттики и балюстрады (ограждения), выходы на кровлю максимальной площадью 12 кв. м и высотой 2,5 м, машинные помещения лифтов высотой до 5 м, а также остекленные световые фонари, максимальной высотой 2,5 м, суммарная площадь которых не превышает 25% площади кровли.

При определении этажности здания учитываются все надземные этажи, в том числе технический этаж, мансардный, а также цокольный этаж, если верх его перекрытия находится выше средней планировочной отметки земли не менее чем на 2 м. Подполье под зданием независимо от его высоты, а также междуэтажное пространство и технический чердак с высотой менее 1,8 м в число надземных этажей не включаются.

При определении количества этажей учитываются все этажи, включая подземный, подвальный, цокольный, надземный, технический, мансардный и другие.

объектов капитального строительства вспомогательных видов разрешенного использования определяются предельными параметрами разрешенного строительства, реконструкции объектов капитального строительства основных и (или) условно разрешенных видов использования, для обеспечения функционирования которых они предусмотрены, если иное не установлено градостроительным регламентом соответствующей территориальной зоны.

4. Суммарная площадь частей земельного участка, застроенных объектами капитального строительства вспомогательных видов разрешенного использования, не должна превышать 20% от суммарной площади частей земельного участка, застроенных объектами капитального строительства основных видов разрешенного использования и (или) условно разрешенных видов использования.

5. В соответствии с Классификатором на земельных участках с видами разрешенного использования, перечисленными в таблице 23.1 настоящих Правил, возведение объектов капитального строительства не предусмотрено.

Таблица 23.1

Наименование вида разрешенного использования земельного участка	Описание вида разрешенного использования земельного участка	Код (числовое обозначение) вида разрешенного использования земельного участка
1	2	3
Выращивание зерновых и иных сельскохозяйственных культур	Осуществление хозяйственной деятельности на сельскохозяйственных угодьях, связанной с производством зерновых, бобовых, кормовых, технических, масличных, эфиромасличных и иных сельскохозяйственных культур	1.2
Овощеводство	Осуществление хозяйственной деятельности на сельскохозяйственных угодьях, связанной с производством картофеля, листовых, плодовых, луковичных и бахчевых сельскохозяйственных культур, в том числе с использованием теплиц	1.3
Садоводство	Осуществление хозяйственной деятельности, в том числе на сельскохозяйственных угодьях, связанной с выращиванием многолетних плодовых и ягодных культур, винограда и иных многолетних культур	1.5
Ведение личного подсобного хозяйства на полевых участках	Производство сельскохозяйственной продукции без права возведения объектов капитального строительства	1.16
Сенокосение	Кошение трав, сбор и заготовка сена	1.19
Выпас сельскохозяйственных животных	Выпас сельскохозяйственных животных	1.20
Стоянка транспортных средств	Размещение стоянок (парковок) легковых автомобилей и других мототранспортных средств, в том числе мотоциклов, мотороллеров, мотоколясок, мопедов, скутеров, за исключением встроенных, пристроенных	4.9.2

1	2	3
	и встроенно-пристроенных стоянок	
Площадки для занятий спортом	Размещение площадок для занятия спортом и физкультурой на открытом воздухе (физкультурные площадки, беговые дорожки, поля для спортивной игры)	5.1.3
Природно-познавательный туризм	Размещение баз и палаточных лагерей для проведения походов и экскурсий по ознакомлению с природой, пеших и конных прогулок, устройство троп и дорожек, размещение щитов с познавательными сведениями об окружающей природной среде; осуществление необходимых природоохранных и природовосстановительных мероприятий	5.2
Складские площадки	Временное хранение, распределение и перевалка грузов (за исключением хранения стратегических запасов) на открытом воздухе	6.9.1
Стоянки транспорта общего пользования	Размещение стоянок транспортных средств, осуществляющих перевозки людей по установленному маршруту	7.2.3
Охрана природных территорий	Сохранение отдельных естественных качеств окружающей природной среды путем ограничения хозяйственной деятельности в данной зоне, в частности: создание и уход за запретными полосами, создание и уход за защитными лесами, в том числе городскими лесами, лесами в лесопарках, и иная хозяйственная деятельность, разрешенная в защитных лесах, соблюдение режима использования природных ресурсов в заказниках, сохранение свойств земель, являющихся особо ценными	9.1
Общее пользование водными объектами	Использование земельных участков, примыкающих к водным объектам способами, необходимыми для осуществления общего водопользования (водопользования, осуществляемого гражданами для личных нужд, а также забор (изъятие) водных ресурсов для целей питьевого и хозяйственно-бытового водоснабжения, купание, использование маломерных судов, водных мотоциклов и других технических средств, предназначенных для отдыха на водных объектах, водопой, если соответствующие запреты не установлены законодательством)	11.1
Благоустройство территории	Размещение декоративных, технических, планировочных, конструктивных устройств, элементов озеленения, различных видов оборудования и оформления, малых архитектурных форм, некапитальных нестационарных строений и сооружений, информационных щитов и указателей, применяемых как составные части благоустройства территории, общественных туалетов	12.0.2
Запас	Отсутствие хозяйственной деятельности	12.3

1	2	3
Ведение огородничества	Осуществление отдыха и (или) выращивания гражданами для собственных нужд сельскохозяйственных культур; размещение хозяйственных построек, не являющихся объектами недвижимости, предназначенных для хранения инвентаря и урожая сельскохозяйственных культур	13.1

6. Для земельных участков с видами разрешенного использования, перечисленными в таблице 23.1 настоящих Правил, устанавливаются следующие предельные параметры разрешенного строительства, реконструкции объектов капитального строительства:

1) минимальные отступы от границ земельных участков в целях определения мест допустимого размещения зданий, строений, сооружений, за пределами которых запрещено строительство зданий, строений, сооружений: 0 м;

2) предельное количество этажей зданий, строений, сооружений: 0 этажей;

3) максимальный процент застройки в границах земельного участка, определяемый как отношение суммарной площади земельного участка, которая может быть застроена, ко всей площади земельного участка: 0 %.

7. Для земельных участков с видом разрешенного использования код 5.1.3 дополнительно устанавливаются предельные параметры в соответствии с таблицей 23.2.

Таблица 23.2

№	Предельные параметры	Предельные значения	
		Минимальные	максимальные
1	Минимальное расстояние от границы земельного участка до границы земельного участка с видами разрешенного использования код 2.1, 2.2, м	20	
2	Требования к ограждениям		
2.1	Высота ограждений, м		
2.1.1	отдельно стоящие спортивные площадки	2.5	3
	в местах примыкания спортивных площадок друг к другу	1.2	

8. Для земельных участков с видами разрешенного использования «Земельные участки (территории) общего пользования» (код 12.0), «Улично-дорожная сеть» (код 12.0.1), «Железнодорожные пути» (код 7.1.1), «Размещение автомобильных дорог» (код 7.2.1) не подлежат установлению:

1) предельные (минимальные и (или) максимальные) размеры земельных участков (площадь земельных участков);

2) минимальные отступы от границ земельных участков в целях определения мест допустимого размещения зданий, строений, сооружений, за пределами которых запрещено строительство зданий, строений, сооружений;

3) предельное количество этажей или предельная высота зданий, строений, сооружений;

4) максимальный процент застройки в границах земельного участка, определяемый как отношение суммарной площади земельного участка, которая может быть застроена, ко всей площади земельного участка.

9. Для земельных участков с видом разрешенного использования с кодом 6.9 дополнительно устанавливаются предельные параметры в соответствии с таблицей 23.3.

Таблица 23.3

№	Предельные параметры	Предельные значения <*>
1	Минимальное расстояние от границ земельного участка с видом разрешенного использования с кодом 6.9 до границ зон жилой застройки и рекреации, м	
1.1	Для складских зданий IV-V классов опасности площадью не более 1500 кв.м	50
1.2	Для складских зданий IV-V классов опасности площадью свыше 1500 кв.м	100
1.3	Для складских зданий II и III классов опасности	100
1.4	Для складских зданий I класса опасности	300
<*> при условии сокращения размера санитарно-защитной зоны в порядке, установленном действующим законодательством, до значений, не превышающих указанные предельные значения.		

10. Для земельных участков с видами разрешенного использования с кодами 6.0, 6.3, 6.4, 6.5, 6.6 показатели минимального коэффициента застройки в границах земельного участка, определяемый как сумма площадей, занятых зданиями и сооружениями всех видов, включая навесы, открытые технологические, санитарно-технические, энергетические и другие установки, эстакады и галереи, площадки погрузо-разгрузочных устройств, подземные сооружения (резервуары, погреба, убежища, тоннели, над которыми не могут быть размещены здания и сооружения), а также открытые стоянки автомобилей, машин, механизмов и открытые склады различного назначения устанавливается в соответствии с «СП 18.13330.2019. Свод правил. Производственные объекты. Планировочная организация земельного участка (СНиП П-89-80* «Генеральные планы промышленных предприятий»)».

11. Для земельных участков с видами разрешенного использования с кодами 1.8, 1.10, 1.11, 1.12, 1.15 показатели минимального коэффициента застройки в границах земельного участка устанавливается в соответствии с «СП 19.13330.2019. Свод правил. Сельскохозяйственные предприятия. Планировочная организация земельного участка (СНиП П-97-76* Генеральные планы сельскохозяйственных предприятий)».

12. С целью соблюдения показателей минимально допустимого уровня обеспеченности территорией и плотности жилого фонда для объектов видов разрешенного использования «Малоэтажная многоквартирная жилая застройка» (код 2.1.1), Среднеэтажная жилая застройка (код 2.5) (новое строительство или реконструкция) минимальная площадь квартиры в многоквартирном доме должна составлять не менее 28 квадратных метров (включая площадь лоджии, балкона, террасы с понижающим коэффициентом).

ГЛАВА 11. ГРАДОСТРОИТЕЛЬНЫЕ РЕГЛАМЕНТЫ

Статья 24. Зона застройки индивидуальными жилыми домами (ТЖ.1)

1. Кодовое обозначение территориальной зоны – ТЖ.1
2. Часть территориальной зоны ТЖ.1 расположена в границах зон охраны объекта культурного наследия ЗРЗ-1, ЗРЗ-2 и ЗОЛ.
3. Использование земель при осуществлении градостроительной, хозяйственной и иной деятельности в зонах охраны объектов культурного наследия осуществляется с учетом положений статьи 70 главы 12 настоящих Правил.
4. Виды разрешенного использования земельных участков<***>:

№ п/п	Наименование вида разрешенного использования земельных участков	Код
Основные виды разрешенного использования		
1	Для индивидуального жилищного строительства	2.1
2	Для ведения личного подсобного хозяйства (приусадебный земельный участок) <*>	2.2
3	Предоставление коммунальных услуг <*>	3.1.1
4	Земельные участки (территории) общего пользования	12.0
5	Улично-дорожная сеть	12.0.1
6	Благоустройство территории	12.0.2
Условно разрешенные виды использования		
7	Магазины <*>, <***>	4.4
Вспомогательные виды разрешенного использования		
8	Не установлены	-
<*> Размещение объектов видов разрешенного использования, отмеченных знаком <*>, допускается при условии соблюдения санитарных и иных требований, установленных законодательством Российской Федерации в области охраны здоровья человека. <***> Объекты видов разрешенного использования, отмеченных знаком <***>, могут размещаться только на земельных участках, примыкающих к улицам, дорогам, площадям, набережным, проездам (за исключением внутриквартальных), при отсутствии норм законодательства, запрещающих их размещение. Для видов разрешенного использования земельных участков, отмеченных знаком <***>, приобъектные стоянки автомобилей следует размещать в пределах отведенного земельного участка. <****> Применение видов разрешенного использования земельных участков, расположенных в границах зон охраны объектов культурного наследия, осуществляется с учетом положений статьи 70 главы 12 настоящих Правил.		

5. Предельные размеры земельных участков, предельные параметры разрешенного строительства, реконструкции объектов капитального строительства (с учетом положений частей 5, 6, 8 статьи 23 настоящих Правил):

№ п/п	Вид разрешенного использования земельного участка (код)	Предельные значения<***>	
		Минимальные	Максимальные
1	Предельные (минимальные и (или) максимальные) размеры земельных участков, в том числе их площадь, кв. м		
1.1	2.1	600	1500

№ п/п	Вид разрешенного использования земельного участка (код)	Предельные значения<*>	
		Минимальные	Максимальные
1.2	4.4	1000	2000
1.3	2.2.	1500	2500
1.4	3.1.1, 12.0.2	Не подлежат установлению	
2	Минимальные отступы от границ земельных участков в целях определения мест допустимого размещения зданий, строений, сооружений, за пределами которых запрещено строительство зданий, строений, сооружений, м		
2.1	2.1, 2.2, 4.4	3 <*>	
2.2	3.1.1	Не подлежат установлению	
	Предельное количество этажей или предельная высота зданий, строений, сооружений		
3	Предельное количество этажей зданий, строений, сооружений		
3.1	2.1, 2.2, 4.4	Не подлежат установлению	4
3.2	2.2	Не подлежат установлению	2
3.3	3.1.1	Не подлежат установлению	
4	Максимальный процент застройки в границах земельного участка, определяемый как отношение суммарной площади земельного участка, которая может быть застроена, ко всей площади земельного участка, %		
4.1	2.1, 2.2, 4.4	20	
4.2	3.1.1	Не подлежат установлению	
5	Максимальная этажность зданий, строений, сооружений		
5.1	2.1, 2.2	3	
5.2	4.4	2	
5.3	3.1.1	Не подлежат установлению	
<p><*> 1) Минимальные отступы от границ земельных участков для жилых домов: со стороны улиц – 5 м, со стороны проездов – не менее 3 м, со стороны соседних земельных участков – 3 м. 2) Минимальные отступы от границ земельных участков до: – построек для содержания мелкого скота и птицы – 4 м; – хозяйственных построек, гаража, иных вспомогательных сооружений – 1 м; – стволов высокорослых деревьев – 4 м, среднерослых – 2 м, кустарника – 1 м. 3) При размещении на земельном участке хозяйственных построек, гаража, иных вспомогательных сооружений на расстоянии 1 м от границы соседнего участка скат крыши следует ориентировать таким образом, чтобы сток дождевой воды не попал на соседний участок.</p> <p><*> В отношении земель, расположенных в границах зон охраны объектов культурного наследия, устанавливаются с учетом положений статьи 70 главы 12 настоящих Правил.</p>			

6. Ограничения использования земельных участков и объектов капитального строительства, устанавливаемые в соответствии с законодательством Российской Федерации.

Оборот земельных участков осуществляется в соответствии с гражданским законодательством и Земельным кодексом Российской Федерации. Содержание

ограничений оборота земельных участков устанавливается Земельным кодексом Российской Федерации, федеральными законами.

Ограничения использования земельных участков и объектов капитального строительства в границах зон с особыми условиями использования территории, установленные федеральными законами или иными нормативными правовыми актами, указаны в главе 12 настоящих Правил.

Статья 25. Зона застройки индивидуальными жилыми домами в зоне экстенсивного природопользования (ТЖ.1.1)

1. Кодовое обозначение территориальной зоны – ТЖ.1.1
2. Виды разрешенного использования земельных участков:

№ п/п	Наименование вида разрешенного использования земельных участков	Код
Основные виды разрешенного использования		
1	Деятельность по особой охране и изучению природы	9.0
2	Историко-культурная деятельность	9.3
Условно разрешенные виды использования		
3	Не установлены	–
Вспомогательные виды разрешенного использования		
4	Не установлены	-

3. Предельные размеры земельных участков, предельные параметры разрешенного строительства, реконструкции объектов капитального строительства:

№ п/п	Вид разрешенного использования земельного участка (код)	Предельные значения	
		Минимальные	Максимальные
1	Предельные (минимальные и (или) максимальные) размеры земельных участков, в том числе их площадь, кв. м		
1.1.	9.0, 9.3	Не подлежат установлению	
2	Минимальные отступы от границ земельных участков в целях определения мест допустимого размещения зданий, строений, сооружений, за пределами которых запрещено строительство зданий, строений, сооружений, м		
2.1.	9.0, 9.3	Не подлежат установлению	
3	Предельное количество этажей или предельная высота зданий, строений, сооружений		
3.1.	9.0, 9.3	Не подлежат установлению	
4	Максимальный процент застройки в границах земельного участка, определяемый как отношение суммарной площади земельного участка, которая может быть застроена, ко всей площади земельного участка, %		
4.1	9.0, 9.3	Не подлежат установлению	
5	Максимальная этажность зданий, строений, сооружений		
5.1.	9.0, 9.3	Не подлежат установлению	

4. Ограничения использования земельных участков и объектов капитального строительства, устанавливаемые в соответствии с законодательством Российской Федерации.

Оборот земельных участков осуществляется в соответствии с гражданским законодательством и Земельным кодексом Российской Федерации. Содержание ограничений оборота земельных участков устанавливается Земельным кодексом Российской Федерации, федеральными законами.

Ограничения использования земельных участков и объектов капитального строительства в границах зон с особыми условиями использования территории, установленные федеральными законами или иными нормативными правовыми актами, указаны в главе 12 настоящих Правил.

Статья 26. Зона застройки индивидуальными жилыми домами в хозяйственно-рекреационной зоне (ТЖ.1.2)

1. Кодовое обозначение территориальной зоны – ТЖ.1.2
2. Виды разрешенного использования земельных участков:

№ п/п	Наименование вида разрешенного использования земельных участков	Код
Основные виды разрешенного использования		
1	Для индивидуального жилищного строительства	2.1
2	Предоставление коммунальных услуг <*>	3.1.1
3	Деятельность по особой охране и изучению природы	9.0
4	Улично-дорожная сеть	12.0.1
Условно разрешенные виды использования		
5	Для ведения личного подсобного хозяйства (приусадебный земельный участок) <*>	2.2
6	Земельные участки (территории) общего пользования	12.0
7	Благоустройство территории	12.0.2
Вспомогательные виды разрешенного использования		
8	Не установлены	–
<*> Размещение объектов видов разрешенного использования, отмеченных знаком <*>, допускается при условии соблюдения санитарных и иных требований, установленных законодательством Российской Федерации в области охраны здоровья человека.		

3. Предельные размеры земельных участков, предельные параметры разрешенного строительства, реконструкции объектов капитального строительства (с учетом положений частей 5, 6, 8 статьи 23 настоящих Правил):

№ п/п	Вид разрешенного использования земельного участка (код)	Предельные значения	
		Минимальные	Максимальные
1	Предельные (минимальные и (или) максимальные) размеры земельных участков, в том числе их площадь, кв. м		
1.1.	2.1	600	1500
1.2.	2.2	1000	2000
1.3.	3.1.1, 9.0, 12.0.2	Не подлежат установлению	

№ п/п	Вид разрешенного использования земельного участка (код)	Предельные значения	
		Минимальные	Максимальные
2	Минимальные отступы от границ земельных участков в целях определения мест допустимого размещения зданий, строений, сооружений, за пределами которых запрещено строительство зданий, строений, сооружений, м		
2.1.	2.1, 2.2	3 <*>	
2.2.	3.1.1, 9.0	Не подлежат установлению	
	Предельное количество этажей или предельная высота зданий, строений, сооружений		
3	Предельная высота зданий, строений, сооружений		
3.1.	2.1, 2.2	Не подлежат установлению	12
3.2.	3.1.1, 9.0	Не подлежат установлению	
4	Максимальный процент застройки в границах земельного участка, определяемый как отношение суммарной площади земельного участка, которая может быть застроена, ко всей площади земельного участка, %		
4.1.	2.1, 2.2	20	
4.2.	3.1.1, 9.0	Не подлежат установлению	
5	Максимальная этажность зданий, строений, сооружений		
5.1.	2.1, 2.2	3	
5.2.	3.1.1, 9.0	Не подлежат установлению	
<*> 1) Минимальные отступы от границ земельных участков для жилых домов: со стороны улиц – 5 м, со стороны проездов – не менее 3 м, со стороны соседних земельных участков – 3 м. 2) Минимальные отступы от границ земельных участков до: – построек для содержания мелкого скота и птицы – 4 м; – хозяйственных построек, гаража, иных вспомогательных сооружений – 1 м; – стволов высокорослых деревьев – 4 м, среднерослых – 2 м, кустарника – 1 м. 3) При размещении на земельном участке хозяйственных построек, гаража, иных вспомогательных сооружений на расстоянии 1 м от границы соседнего участка скат крыши следует ориентировать таким образом, чтобы сток дождевой воды не попал на соседний участок.			

4. Ограничения использования земельных участков и объектов капитального строительства, устанавливаемые в соответствии с законодательством Российской Федерации.

Оборот земельных участков осуществляется в соответствии с гражданским законодательством и Земельным кодексом Российской Федерации. Содержание ограничений оборота земельных участков устанавливается Земельным кодексом Российской Федерации, федеральными законами.

Ограничения использования земельных участков и объектов капитального строительства в границах зон с особыми условиями использования территории, установленные федеральными законами или иными нормативными правовыми актами, указаны в главе 12 настоящих Правил.

Статья 27. Зона застройки среднеэтажными жилыми домами (ТЖ.2)

1. Кодовое обозначение территориальной зоны – ТЖ.2

2. Часть территориальной зоны ТЖ.2 расположена в границах зоны охраны объекта культурного наследия ЗРЗ-1.

3. Использование земель при осуществлении градостроительной, хозяйственной и иной деятельности в зонах охраны объектов культурного наследия осуществляется с учетом положений статьи 70 главы 12 настоящих Правил.

4. Виды разрешенного использования земельных участков<*>:

№ п/п	Наименование вида разрешенного использования земельных участков	Код
Основные виды разрешенного использования		
1	Малозэтажная многоквартирная жилая застройка	2.1.1
2	Среднеэтажная жилая застройка	2.5
3	Хранение автотранспорта	2.7.1
4	Предоставление коммунальных услуг	3.1.1
5	Административные здания организаций, обеспечивающих предоставление коммунальных услуг	3.1.2
6	Бытовое обслуживание	3.3
7	Дошкольное, начальное и среднее общее образование	3.5.1
8	Магазины	4.4
9	Земельные участки (территории) общего пользования	12.0
10	Улично-дорожная сеть	12.0.1
11	Благоустройство территории	12.0.2
Условно разрешенные виды использования		
12	Не установлены	–
Вспомогательные виды разрешенного использования		
12	Не установлены	–
<*> Применение видов разрешённого использования земельных участков, расположенных в зонах охраны объектов культурного наследия, осуществляется с учетом положений статьи 70 главы 12 настоящих Правил.		

5. Предельные размеры земельных участков, предельные параметры разрешенного строительства, реконструкции объектов капитального строительства (с учетом положений частей 5, 6, 8, 12 статьи 23 настоящих Правил):

№ п/п	Вид разрешенного использования земельного участка (код)	Предельные значения <*>	
		Минимальные	Максимальные
1	Предельные (минимальные и (или) максимальные) размеры земельных участков, в том числе их площадь, кв. м		
1.1	2.1.1, 2.5, 2.7.1, 3.1.1, 3.1.2, 3.3, 3.5.1, 4.4, 12.0.2	Не подлежат установлению	
2	Минимальные отступы от границ земельных участков в целях определения мест допустимого размещения зданий, строений, сооружений, за пределами которых запрещено строительство зданий, строений, сооружений, м		
2.1	2.1.1, 2.5, 2.7.1, 3.1.2, 3.3, 3.5.1, 4.4	3	
2.2	3.1.1	Не подлежат установлению	

№ п/п	Вид разрешенного использования земельного участка (код)	Предельные значения <*>	
		Минимальные	Максимальные
	Предельное количество этажей или предельная высота зданий, строений, сооружений		
3	Предельное количество этажей зданий, строений, сооружений		
3.1	2.5	Не подлежат установлению	5
3.2	2.1.1, 2.7.1, 3.1.2, 3.3, 4.4	Не подлежат установлению	3
3.3	3.1.1, 3.5.1	Не подлежат установлению	
4	Максимальный процент застройки в границах земельного участка, определяемый как отношение суммарной площади земельного участка, которая может быть застроена, ко всей площади земельного участка, %		
4.1	2.1.1, 2.5, 3.1.2, 3.3, 4.4	40	
4.2	2.7.1, 3.1.1, 3.5.1	Не подлежат установлению	
<*> В отношении земель, расположенных в границах зон охраны объектов культурного наследия, устанавливаются с учетом положений статьи 70 главы 12 настоящих Правил.			

6. Требования к архитектурно-градостроительному облику объекта капитального строительства (далее – требования):

Требования в отношении объектов капитального строительства, расположенных в границах зон охраны объектов культурного наследия, устанавливаются с учетом положений статьи 70 главы 12 настоящих Правил.

1) К цветовым решениям объектов капитального строительства:

Цветовые решения зданий, строений, сооружений следует принимать в соответствии с рекомендуемыми колористическими палитрами.

Цветовое решение (в том числе ограждений территорий в случае необходимости их установки) должно быть обосновано композиционными решениями здания и гармонично сочетаться с окружающей застройкой территории.

Цветовое решение покрытия кровли (кроме плоской кровли) должно быть увязано с общим архитектурным решением здания.

1.1) К отделке фасадов (кроме объектов торгового назначения (магазинов) общей площадью до 1500 кв.м до 2-х этажей с ограждающими конструкциями из металлических сэндвич-панелей):

В отношении цветовых решений фасадов жилых домов, объектов дошкольного, начального и среднего общего образования, отдельно стоящих и пристроенных гаражей, предназначенных для хранения автотранспорта, в том числе с разделением на машино-места, проектируемых в границах одного квартала, микрорайона, допускается применение не более 2-х цветовых палитр, сочетающихся между собой. В качестве дополнительной (третьей) допускается использование серой цветовой палитры.

Красная цветовая палитра

Основные пастельные цвета фасадных покрытий (не менее 70% от плоскости фасада):



Дополнительные контрастные цвета декоративных и акцентных элементов фасадных покрытий (не более 30%):



Основные пастельные цвета также применимы для декоративных и акцентных элементов фасадных покрытий.

Зеленая цветовая палитра

Основные пастельные цвета фасадных покрытий (не менее 70% от плоскости фасада):



Дополнительные контрастные цвета декоративных и акцентных элементов фасадных покрытий (не более 30%):



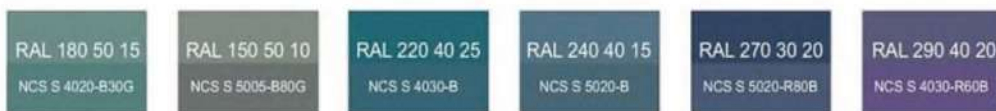
Основные пастельные цвета также применимы для декоративных и акцентных элементов фасадных покрытий.

Синяя цветовая палитра

Основные пастельные цвета фасадных покрытий (не менее 70% от плоскости фасада):



Дополнительные контрастные цвета декоративных и акцентных элементов фасадных покрытий (не более 30%):



Основные пастельные цвета также применимы для декоративных и акцентных элементов фасадных покрытий.

Желтая цветовая палитра

Основные пастельные цвета фасадных покрытий (не менее 70% от плоскости фасада):



Дополнительные контрастные цвета декоративных и акцентных элементов фасадных покрытий (не более 30%):



Основные пастельные цвета также применимы для декоративных и акцентных элементов фасадных покрытий.

Серая цветовая палитра

Основные пастельные цвета фасадных покрытий (не менее 70% от плоскости фасада):



Дополнительные контрастные цвета декоративных и акцентных элементов фасадных покрытий (не более 30%):



Основные пастельные цвета также применимы для декоративных и акцентных элементов фасадных покрытий.

1.2) К металлическим элементам фасадов (кровля, ограждения, двери, стеновые панели из профилированного металлического листа) (кроме объектов торгового назначения (магазинов) общей площадью до 1500 кв.м до 2-х этажей с ограждающими конструкциями из металлических сэндвич-панелей):



1.3) К отделке фасадов объектов торгового назначения (магазинов) общей площадью до 1500 кв.м до 2-х этажей с ограждающими конструкциями из металлических сэндвич-панелей:

Основные пастельные цвета фасадных покрытий (не менее 70% от плоскости фасада):



Цвета для металлических элементов отделки фасадов и других материалов с заводским покрытием:

- вся палитра RAL 7xxx, включая темные оттенки:



Дополнительные контрастные цвета к декоративным и акцентным элементам фасадных покрытий (не более 30%) объектов торгового назначения (магазинов) общей площадью до 1500 кв.м до 2-х этажей с ограждающими конструкциями из металлических сэндвич-панелей, в том числе выполненным из натуральных материалов и имитирующих натуральные материалы:

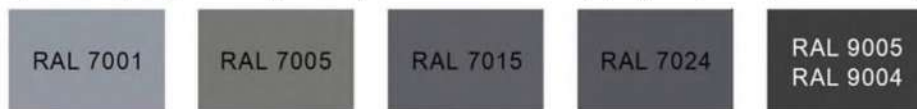
- серая цветовая палитра: RAL classic - всех оттенков 7xxx, 9xxx:



- коричневая (красно-кирпичная) цветовая палитра: RAL classic - всех оттенков 8xxx, RAL 1001, 1002, 1013, 1011, 1014, 1015, 1019, 1024:



Цвета профилей (окон, остекленных дверей, витражей и фасадов):



Имитация дерева – все оттенки:



2) К отделочным и (или) строительным материалам объектов капитального строительства:

– цоколь должен выполняться из антивандальных негорючих материалов – природный камень (гранит или аналог), клинкерный кирпич, керамогранит (толщина не менее 10 мм), бетонных фиброцементных элементов с гидрофобной пропиткой (бетонная цокольная плитка и кирпич, панели из цементных композитов и др.) и другие подобные материалы;

– для объектов торгового назначения (магазинов), общественного назначения, общая площадь которых составляет не более чем 1500 квадратных метров - не менее 20% облицовки фасада должно выполняться из природных материалов или имитирующих природные материалы;

– покрытия, полученные на основе лакокрасочных материалов на водной основе (дисперсионные акриловые краски для фасадных работ, дисперсионные силикатные краски, силиконовые краски, золь-силикатные краски, золь-силикатные краски для бетона, известковые краски), при соблюдении требований нормативно-технической документации на проведение окрасочных работ должны обеспечивать срок службы не менее 5 лет в условиях умеренного макроклимата при эксплуатации на открытом воздухе с воздействием любых атмосферных факторов (дождь, ливень, снег, пыль при сильном ветре) при максимальной температуре 40° С, минимальной температуре -45° С и относительной влажности в пределах от 40% до 95%.

В течение данного срока должны быть сохранены защитные свойства покрытия: растрескивание выветривание, отслаивание, сморщивание, образование пузырей - не более 1 балла по ГОСТ 9.407-2015 п. 9.1.2, декоративные свойства (изменение цвета, грязеудержание, меление) - не более 3 баллов по ГОСТ 9.407-2015 п.п. 8.2, 8.3, 8.4;

– скатная кровля выполняется из металла, черепицы (керамической, минеральной, металлической, гибкой или аналога), светопрозрачных конструкций;

Не допускается:

- окраска поверхностей, облицованных натуральным (природным) камнем;
- бетонная необлицованная поверхность для первого и цокольного этажа;
- штукатурный фасад по фасадному утеплению из пенополистирола;
- использование бетонных фиброцементных элементов без гидрофобного покрытия;

- металлические элементы отделки с толщиной менее 0,5 мм;
- металлические оцинкованные элементы без лакокрасочного покрытия (кроме ограждения кровли и элементов фасадов, не выходящих на территории общего пользования);
- размещение декоративных элементов, выполненных из пенополистирола, пенополиуретана, минваты с тонким штукатурным слоем, ниже 2 метров над уровнем земли;
- выполнение больших глухих плоскостей фасада из материалов, имитирующих натуральные, с заметно повторяющимся рисунком;
- отделка фасада керамогранитной глянцевой однотонной плиткой 600х600 мм;
- визуально заметные соединения облицовочных элементов, видимые крепежные детали фасадных систем (за исключением матовых панелей с неоднородным покрытием);
- использование белых стеклопакетов ПВХ (за исключением объектов, возводимых за счет бюджетного финансирования);
- использование в качестве материалов ограждения территории бетонных плит и бетонных секций, профилированного листа, колючей проволоки (если иное не установлено требованиями технических регламентов);
- использование в качестве отделочных материалов фасадов объектов капитального строительства:
 - штукатурки (штукатурный фасад допускается применять, если окружающая застройка преимущественно выполнена с применением штукатурных фасадов. Работы по выполнению штукатурного фасада должны производиться строго по сертифицированной технологии, должен обеспечиваться длительный срок эксплуатации);
 - пластиковых панелей, сотового поликарбоната;
 - винилового сайдинга (кроме отдельно стоящих и пристроенных гаражей, предназначенных для хранения автотранспорта, в том числе с разделением на машино-места);
 - профилированного металлического листа (кроме объектов торгового назначения (магазинов) общей площадью до 1500 кв.м до 2-х этажей с ограждающими конструкциями из металлических сэндвич-панелей, отдельно стоящих и пристроенных гаражей, предназначенных для хранения автотранспорта, в том числе с разделением на машино-места; для указанных объектов допускается использование профилированного листа за исключением профилированного листа с трапециевидным профилем маркировки С, НС, Н);
 - асбестоцементных листов, самоклеящейся пленки, баннерной ткани;
 - битумной плитки;
 - пластика, профилированных металлических листов, асбестоцементных листов (плоские и волнистые), МГЛ-листов для устройства глухой части лоджии или балкона;
 - цветного остекления, не соответствующего цветовому решению объекта капитального строительства, искажающего восприятие архитектурно-

градостроительного облика объектов капитального строительства и окружающего их пространства, включая объекты и элементы благоустройства.

3) К размещению технического и инженерного оборудования на фасадах и кровлях объектов капитального строительства.

Техническое и инженерное оборудование фасадов объектов капитального строительства включает в себя системы газоснабжения, освещения, связи, телекоммуникации, видеонаблюдения, кондиционирования и вентиляции воздуха (далее – оборудование).

Требования к размещению технического и инженерного оборудования на фасадах и кровлях производственных объектов (за исключением главных фасадов и фасадов, выходящих на территории общего пользования) не устанавливаются.

Оборудование должно располагаться с учетом системы композиционных осей фасадов объекта и иметь комплексный характер.

При строительстве объемно-пластическое решение фасада объекта капитального строительства должно предусматривать скрытое размещение (декоративные решетки, короба) наружных блоков систем кондиционирования, вентиляции и их комплексов, скрытую систему водоотведения, либо предусматривать их внутреннее размещение. Наружный организованный водосток допускается для объектов этажностью не выше 3 этажей и для отвода воды с козырьков над входами; водосточная система должна применяться с подогревом.

При реконструкции объекта капитального строительства:

- размещение дополнительного оборудования должно обеспечивать сохранность отделки фасада либо ее восстановление;
- при размещении наружных блоков систем кондиционирования и вентиляции на просматриваемых с территорий общего пользования фасадах необходимо применять защитные декоративные решетки, выполненные с учетом архитектурного решения объекта капитального строительства.

Габариты, форма оборудования, декоративных коробов, в которых оно размещено, декоративных решеток не должны ухудшать визуальные характеристики объекта.

Устанавливаемое на фасадах зданий оборудование должно быть окрашено в цвет поверхностей, на которых оно установлено.

Не допускается:

- размещение оборудования на архитектурных элементах и деталях декора, порталах, козырьках, пилонах, консолях, на настенной росписи, фреске, мозаичном панно, сграффито и иных видах монументального искусства, являющихся частью архитектурного решения фасада;
- наружная открытая прокладка по фасаду подводящих сетей и иных коммуникаций, прокладка сетей с нарушением пластики фасада;
- размещение оборудования, выступающего от плоскости фасада более чем на 20 см, на высоте менее 2,5 м от уровня земли или крыльца (кроме водосточных труб).

4) К подсветке фасадов объектов капитального строительства.

- предусматривать архитектурную подсветку фасадов для подчеркивания выразительности архитектурного облика в темное время суток с использованием источников белого цвета.

– архитектурная подсветка зданий должна включать:

- освещение входных групп;
- подсветку информационных знаков и конструкций;
- размещение архитектурно-художественного освещения на фасадах, визуально воспринимаемых со стороны улиц, дорог, территорий общего пользования (для архитектурных доминант, общественно значимых объектов).

5) К объемно-пространственным характеристикам объектов капитального строительства:

– главный фасад вновь строящихся зданий должен быть ориентирован на основные элементы улично-дорожной сети с учетом существующей или планируемой планировочной структуры застройки;

– размеры входной площадки (ширина x глубина) для объектов общественного назначения, общая площадь которых составляет не более чем 1500 квадратных метров, должны быть не менее 2,2 x 2,2 м;

– здание или сооружение не должно создавать визуальный дискомфорт, должно органично вписываться в ландшафт и сохранять масштаб и характер существующей застройки;

– здания необходимо размещать с учетом сложившейся линии застройки улицы (квартала);

– дворы жилых домов не должны выходить на улицу;

– ограждение участка (в случае необходимости его установки) должно выполняться в едином стиле общего архитектурного решения и не должно препятствовать визуальному восприятию фасадов здания со стороны территорий общего пользования;

– если проектируемое в целях строительства или реконструкции здание, строение, сооружение располагается на расстоянии 50 метров и менее от границ лесного массива, парка, водного объекта, земельного участка индивидуальной, блокированной жилой застройки, территории ведения садоводства (далее – объект), его высота должна быть не более половины расстояния до объекта; при этом застройка (за исключением зданий этажностью не выше 4 этажей) должна по высоте носить ступенчатый характер, повышаясь с удалением от объекта в пределах трех линий застройки, высота зданий, строений, сооружений второй и третьей линии застройки должна быть не более 50 % расстояния до объекта;

– высота отдельно стоящих гаражей, предназначенных для хранения автотранспорта, в том числе с разделением на машино-места, при их размещении на расстоянии 25 метров и менее от окон жилых помещений не должна превышать 13 метров;

– открытые стоянки (парковки) автомобилей по длинной стороне должны быть разделены пешеходными зонами (дорожками, проходами) с шагом не более 100 метров;

– для объектов коммерческого назначения, общая площадь которых составляет не более чем 1500 квадратных метров, приобъектные стоянки автомобилей следует размещать в пределах отведенного земельного участка.

б) К архитектурно-стилистическим характеристикам объектов капитального строительства:

– архитектурный облик объекта должен быть подчинен единому стилистическому решению;

– входные группы:

• входы в здание должны быть оборудованы навесами или заглублены в нишу не менее чем на 60 сантиметров;

• входы в жилое здание должны быть организованы в одной отметке с уровнем земли;

• отметка площадки перед входом в общественное здание должна быть выше отметки тротуара перед входом не менее чем на 0,15 м. Допускается принимать отметку площадки на уровне пола при условии предохранения помещений от попадания осадков;

• главные входы в общественные здания должны быть ориентированы на территории общего пользования или к основному подъезду к зданию или сооружению;

– цоколь – должен быть визуально выделен на фасаде и подчеркивать внешний вид всего здания (может быть расположенным в плоскости стены, западающим или выступающим за плоскость стены);

– первый и цокольный этаж:

• должны быть выполнены из облицовочного, прочного и антивандального материала (без применения штукатурки);

• высота первого этажа общественных зданий должна быть не менее 4 метра;

• высота первого этажа нежилого этажа жилищного фонда должна быть не менее 3,5 метра;

• процентное соотношение остекления оконных проемов в нежилых помещениях первого и (или) цокольного этажа жилого дома должно быть не менее:

- 80 % - вдоль улиц городского и районного значения, площадей;

- 40 % - 60 % - вдоль улиц в зонах жилой застройки;

– фасад: при использовании нескольких цветовых/фактурных покрытий на площади одного фасада, такие покрытия должны быть отделены выразительными архитектурными элементами;

– окна, лоджии, балконы должны быть остеклены. Остекление следует выполнять в едином стиле. Допускается отсутствие остекления балконов уникальных по характеру размещения на фасадах зданий, в т.ч. по высоте здания (изменяющие тип и конфигурацию плана на отдельных этажах, расположенные дискретно и т.д.), по геометрии элементов (созданные на основе треугольника, круга, трапеции, сложной формы и т.д.);

– информационные носители: при оформлении необходимо использовать ровные шрифты, без засечек и декоративных элементов.

Запрещается использовать крышу зданий для размещения рекламных конструкций.

7. Ограничения использования земельных участков и объектов капитального строительства, устанавливаемые в соответствии с законодательством Российской Федерации.

Оборот земельных участков осуществляется в соответствии с гражданским законодательством и Земельным кодексом Российской Федерации. Содержание ограничений оборота земельных участков устанавливается Земельным кодексом Российской Федерации, федеральными законами.

Ограничения использования земельных участков и объектов капитального строительства в границах зон с особыми условиями использования территории, установленные федеральными законами или иными нормативными правовыми актами, указаны в главе 12 настоящих Правил.

Статья 28. Зона застройки среднеэтажными жилыми домами в хозяйственно-рекреационной зоне (ТЖ.2.1)

1. Кодовое обозначение территориальной зоны – ТЖ.2.1
2. Виды разрешенного использования земельных участков:

№ п/п	Наименование вида разрешенного использования земельных участков	Код
Основные виды разрешенного использования		
1	Малозэтажная многоквартирная жилая застройка	2.1.1
2	Предоставление коммунальных услуг	3.1.1
3	Оказание услуг связи	3.2.3
4	Деятельность по особой охране и изучению природы	9.0
5	Улично-дорожная сеть	12.0.1
Условно разрешенные виды использования		
6	Хранение автотранспорта	2.7.1
7	Административные здания организаций, обеспечивающих предоставление коммунальных услуг	3.1.2
Вспомогательные виды разрешенного использования		
8	Не установлены	–

3. Предельные размеры земельных участков, предельные параметры разрешенного строительства, реконструкции объектов капитального строительства (с учетом положений частей 5, 6, 8 статьи 23 настоящих Правил):

№ п/п	Вид разрешенного использования земельного участка (код)	Предельные значения	
		Минимальные	Максимальные
1	Предельные (минимальные и (или) максимальные) размеры земельных участков, в том числе их площадь, кв. м		
1.1.	2.1.1, 2.7.1, 3.1.1, 3.1.2, 3.2.3, 9.0	Не подлежат установлению	
2	Минимальные отступы от границ земельных участков в целях определения мест допустимого размещения зданий, строений, сооружений, за пределами которых запрещено строительство зданий, строений, сооружений, м		
2.1.	2.1.1., 2.7.1, 3.1.2, 3.2.3	3	
2.2.	3.1.1, 9.0	Не подлежат установлению	

№ п/п	Вид разрешенного использования земельного участка (код)	Предельные значения	
		Минимальные	Максимальные
	Предельное количество этажей или предельная высота зданий, строений, сооружений, м		
3	Предельная высота зданий, строений, сооружений, м		
3.1.	2.1.1, 2.7.1, 3.1.2, 3.2.3	Не подлежат установлению	12
3.2.	3.1.1, 9.0	Не подлежат установлению	
4	Максимальный процент застройки в границах земельного участка, определяемый как отношение суммарной площади земельного участка, которая может быть застроена, ко всей площади земельного участка, %		
4.1.	2.1.1, 2.7.1, 3.1.2, 3.2.3	40	
4.2.	3.1.1, 9.0	Не подлежат установлению	
5	Максимальная этажность зданий, строений, сооружений		
5.1.	2.1.1, 2.7.1, 3.1.2, 3.2.3	3	
5.2.	3.1.1, 9.0	Не подлежат установлению	

4. Ограничения использования земельных участков и объектов капитального строительства, устанавливаемые в соответствии с законодательством Российской Федерации.

Оборот земельных участков осуществляется в соответствии с гражданским законодательством и Земельным кодексом Российской Федерации. Содержание ограничений оборота земельных участков устанавливается Земельным кодексом Российской Федерации, федеральными законами.

Ограничения использования земельных участков и объектов капитального строительства в границах зон с особыми условиями использования территории, установленные федеральными законами или иными нормативными правовыми актами, указаны в главе 12 настоящих Правил.

Статья 29. Зона делового, общественного и коммерческого назначения (ТД.1)

1. Кодовое обозначение территориальной зоны – ТД.1

2. Часть территориальной зоны ТД.1 расположена в границах зоны охраны объекта культурного наследия ЗРЗ-1.

3. Использование земель при осуществлении градостроительной, хозяйственной и иной деятельности в зонах охраны объектов культурного наследия осуществляется с учетом положений статьи 70 главы 12 настоящих Правил.

4. Виды разрешенного использования земельных участков <*>:

№ п/п	Наименование вида разрешенного использования земельных участков	Код
Основные виды разрешенного использования		
1	Хранение автотранспорта	2.7.1
2	Предоставление коммунальных услуг	3.1.1
3	Оказание социальной помощи населению	3.2.2
4	Оказание услуг связи	3.2.3
5	Бытовое обслуживание	3.3

6	Объекты культурно-досуговой деятельности	3.6.1
7	Осуществление религиозных обрядов	3.7.1
8	Государственное управление	3.8.1
9	Деловое управление	4.1
10	Рынки	4.3
11	Магазины	4.4
12	Банковская и страховая деятельность	4.5
13	Общественное питание	4.6
14	Гостиничное обслуживание	4.7
15	Служебные гаражи	4.9
16	Стоянка транспортных средств	4.9.2
17	Обеспечение занятий спортом в помещениях	5.1.2
18	Площадки для занятий спортом	5.1.3
19	Обслуживание перевозок пассажиров	7.2.2
20	Обеспечение внутреннего правопорядка	8.3
21	Земельные участки (территории) общего пользования	12.0
22	Улично-дорожная сеть	12.0.1
23	Благоустройство территории	12.0.2
Условно разрешенные виды использования		
24	Не установлены	–
Вспомогательные виды разрешенного использования		
25	Не установлены	–
<*> Применение видов разрешенного использования земельных участков, расположенных в границах зон охраны объектов культурного наследия, осуществляется с учетом положений статьи 70 главы 12 настоящих Правил.		

5. Предельные размеры земельных участков, предельные параметры разрешенного строительства, реконструкции объектов капитального строительства (с учетом положений частей 5-8 статьи 23 настоящих Правил):

№ п/п	Вид разрешенного использования земельного участка (код)	Предельные значения <*>	
		Минимальные	Максимальные
1	Предельные (минимальные и (или) максимальные) размеры земельных участков, в том числе их площадь, кв. м		
1.1	2.7.1, 3.1.1, 3.2.2, 3.2.3, 3.3, 3.6.1, 3.7.1, 3.8.1, 4.1, 4.4, 4.5, 4.6, 4.9, 4.9.2, 5.1.2, 5.1.3, 7.2.2, 8.3, 12.0.2	Не подлежат установлению	
1.2	4.3, 4.7	1500	Не подлежат установлению
2	Минимальные отступы от границ земельных участков в целях определения мест допустимого размещения зданий, строений, сооружений, за пределами которых запрещено строительство зданий, строений, сооружений, м		
2.1	2.7.1, 3.2.2, 3.2.3, 3.3, 3.6.1, 3.7.1, 3.8.1, 4.1, 4.3, 4.4, 4.5, 4.6,	3	

№ п/п	Вид разрешенного использования земельного участка (код)	Предельные значения <*>	
		Минимальные	Максимальные
	4.7, 4.9, 5.1.2, 7.2.2		
2.2	3.1.1, 8.3	Не подлежат установлению	
	Предельное количество этажей или предельная высота зданий, строений, сооружений		
3	Предельное количество этажей зданий, строений, сооружений		
3.1	2.7.1, 3.2.2, 3.2.3, 3.3, 3.6.1, 3.8.1, 4.1, 4.3, 4.4, 4.5, 4.6, 4.7, 4.9, 5.1.2, 7.2.2	Не подлежат установлению	4
3.2	3.1.1, 3.7.1, 8.3	Не подлежат установлению	
4	Максимальный процент застройки в границах земельного участка, определяемый как отношение суммарной площади земельного участка, которая может быть застроена, ко всей площади земельного участка, %		
4.1	2.7.1, 3.2.2, 3.3, 3.2.3, 3.6.1, 3.7.1, 3.8.1, 4.1, 4.3, 4.4, 4.5, 4.6, 4.7, 4.9, 5.1.2, 7.2.2	60	
4.2	3.1.1, 8.3	Не подлежат установлению	
5	Максимальная этажность зданий, строений, сооружений		
5.1	2.7.1, 3.2.2, 3.2.3, 3.3, 3.6.1, 3.8.1, 4.1, 4.3, 4.4, 4.5, 4.6, 4.7, 4.9, 5.1.2, 7.2.2	3	
5.2	3.1.1, 3.7.1, 8.3	Не подлежат установлению	
<*> В отношении земель, расположенных в границах зон охраны объектов культурного наследия, устанавливаются с учетом положений статьи 70 главы 12 настоящих Правил.			

6. Требования к архитектурно-градостроительному облику объектов капитального строительства (далее - требования).

Требования в отношении объектов капитального строительства, расположенных в границах зон охраны объектов культурного наследия, устанавливаются с учетом положений статьи 70 главы 12 настоящих Правил.

К объектам торгового назначения (магазины) общей площадью до 1500 кв.м, до 2-х этажей с ограждающими конструкциями из металлических сэндвич-панелей устанавливаются иные и дополнительные требования.

1) К цветовым решениям объектов капитального строительства:

Цветовые решения зданий, строений, сооружений следует принимать в соответствии с рекомендуемыми колористическими палитрами.

Цветовое решение (в том числе ограждений территорий в случае необходимости их установки) должно быть обосновано композиционными решениями здания и гармонично сочетаться с окружающей застройкой территории.

Цветовое решение покрытия кровли (кроме плоской кровли) должно быть увязано с общим архитектурным решением здания.

1.1) К отделке фасадов (кроме объектов торгового назначения (магазинов) общей площадью до 1500 кв.м до 2-х этажей с ограждающими конструкциями из металлических сэндвич-панелей):

Красная цветовая палитра

Основные пастельные цвета фасадных покрытий (не менее 70% от плоскости фасада):



Дополнительные контрастные цвета декоративных и акцентных элементов фасадных покрытий (не более 30%):



Основные пастельные цвета также применимы для декоративных и акцентных элементов фасадных покрытий.

Зеленая цветовая палитра

Основные пастельные цвета фасадных покрытий (не менее 70% от плоскости фасада):



Дополнительные контрастные цвета декоративных и акцентных элементов фасадных покрытий (не более 30%):



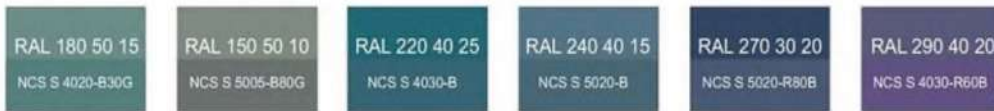
Основные пастельные цвета также применимы для декоративных и акцентных элементов фасадных покрытий.

Синяя цветовая палитра

Основные пастельные цвета фасадных покрытий (не менее 70% от плоскости фасада):



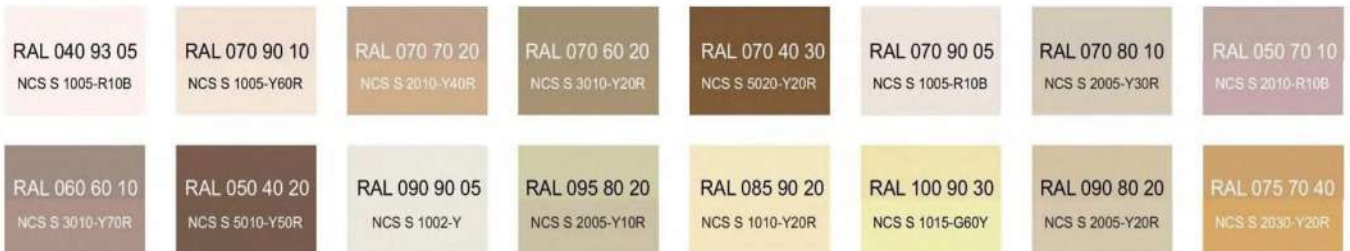
Дополнительные контрастные цвета декоративных и акцентных элементов фасадных покрытий (не более 30%):



Основные пастельные цвета также применимы для декоративных и акцентных элементов фасадных покрытий.

Желтая цветовая палитра

Основные пастельные цвета фасадных покрытий (не менее 70% от плоскости фасада):



Дополнительные контрастные цвета декоративных и акцентных элементов фасадных покрытий (не более 30%):



Основные пастельные цвета также применимы для декоративных и акцентных элементов фасадных покрытий.

Серая цветовая палитра

Основные пастельные цвета фасадных покрытий (не менее 70% от плоскости фасада):



Дополнительные контрастные цвета декоративных и акцентных элементов фасадных покрытий (не более 30%):



Основные пастельные цвета также применимы для декоративных и акцентных элементов фасадных покрытий.

1.2) К металлическим элементам фасадов (кровля, ограждения, двери) (кроме объектов торгового назначения (магазинов) общей площадью до 1500 кв.м до 2-х этажей с ограждающими конструкциями из металлических сэндвич-панелей):



1.3) К отделке фасадов объектов торгового назначения (магазинов) общей площадью до 1500 кв.м до 2-х этажей с ограждающими конструкциями из металлических сэндвич-панелей:

Основные пастельные цвета фасадных покрытий (не менее 70% от плоскости фасада):



Цвета для металлических элементов отделки фасадов и других материалов с заводским покрытием:

- вся палитра RAL 7xxx, включая темные оттенки:



Дополнительные контрастные цвета к декоративным и акцентным элементам фасадных покрытий (не более 30%) объектов торгового назначения (магазинов) общей площадью до 1500 кв.м до 2-х этажей с ограждающими конструкциями из металлических сэндвич-панелей, в том числе выполненным из натуральных материалов и имитирующих натуральные материалы:

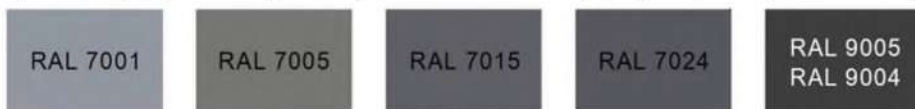
- серая цветовая палитра: RAL classic - всех оттенков 7xxx, 9xxx:



- коричневая (красно-кирпичная) цветовая палитра: RAL classic - всех оттенков 8xxx, RAL 1001, 1002, 1013, 1011, 1014, 1015, 1019, 1024:



Цвета профилей (окон, остекленных дверей, витражей и фасадов):



Имитация дерева – все оттенки:



2) К отделочным и (или) строительным материалам объектов капитального строительства:

– цоколь должен выполняться из антивандальных негорючих материалов – природный камень (гранит или аналог), клинкерный кирпич, керамогранит (толщина не менее 10 мм), бетонных фиброцементных элементов с гидрофобной пропиткой (бетонная цокольная плитка и кирпич, панели из цементных композитов и др.) и другие подобные материалы;

– для объектов торгового назначения (магазинов), общественного назначения, общая площадь которых составляет не более чем 1500 квадратных метров - не менее 20% облицовки фасада должно выполняться из природных материалов или имитирующих природные материалы;

– покрытия, полученные на основе лакокрасочных материалов на водной основе (дисперсионные акриловые краски для фасадных работ, дисперсионные силикатные краски, силиконовые краски, золь-силикатные краски, золь-силикатные краски для бетона, известковые краски), при соблюдении требований нормативно-технической документации на проведение окрасочных работ должны обеспечивать срок службы не менее 5 лет в условиях умеренного макроклимата при эксплуатации на открытом воздухе с воздействием любых атмосферных факторов (дождь, ливень, снег, пыль при сильном ветре) при максимальной температуре 40° С, минимальной температуре -45° С и относительной влажности в пределах от 40% до 95%.

В течение данного срока должны быть сохранены защитные свойства покрытия: растрескивание выветривание, отслаивание, сморщивание, образование пузырей - не более 1 балла по ГОСТ 9.407-2015 п. 9.1.2, декоративные свойства (изменение цвета, грязеудержание, меление) - не более 3 баллов по ГОСТ 9.407-2015 п.п. 8.2, 8.3, 8.4;

– скатная кровля выполняется из металла, черепицы (керамической, минеральной, металлической, гибкой или аналога), светопрозрачных конструкций;

Не допускается:

- окраска поверхностей, облицованных натуральным (природным) камнем;
- бетонная необлицованная поверхность для первого и цокольного этажа;
- штукатурный фасад по фасадному утеплению из пенополистирола;
- использование бетонных фиброцементных элементов без гидрофобного покрытия;

- металлические элементы отделки с толщиной менее 0,5 мм;
- металлические оцинкованные элементы без лакокрасочного покрытия (кроме ограждения кровли и элементов фасадов, не выходящих на территории общего пользования);
- размещение декоративных элементов, выполненных из пенополистирола, пенополиуретана, минваты с тонким штукатурным слоем, ниже 2 метров над уровнем земли;
- выполнение больших глухих плоскостей фасада из материалов, имитирующих натуральные, с заметно повторяющимся рисунком;
- отделка фасада керамогранитной глянцевой однотонной плиткой 600x600 мм;
- визуально заметные соединения облицовочных элементов, видимые крепежные детали фасадных систем (за исключением матовых панелей с неоднородным покрытием);
- использование белых стеклопакетов ПВХ (за исключением объектов, возводимых за счет бюджетного финансирования);
- использование в качестве материалов ограждения территории бетонных плит и бетонных секций, профилированного листа, колючей проволоки (если иное не установлено требованиями технических регламентов);
- использование в качестве отделочных материалов фасадов объектов капитального строительства:
 - штукатурки (штукатурный фасад допускается применять, если окружающая застройка преимущественно выполнена с применением штукатурных фасадов. Работы по выполнению штукатурного фасада должны производиться строго по сертифицированной технологии, должен обеспечиваться длительный срок эксплуатации);
 - пластиковых панелей, сотового поликарбоната;
 - винилового сайдинга;
 - профилированного металлического листа;
 - асбестоцементных листов, самоклеящейся пленки, баннерной ткани;
 - битумной плитки;
 - пластика, профилированных металлических листов, асбестоцементных листов (плоские и волнистые), МГЛ-листов для устройства глухой части лоджии или балкона;
 - цветного остекления, не соответствующего цветовому решению объекта капитального строительства, искажающего восприятие архитектурно-градостроительного облика объектов капитального строительства и окружающего их пространства, включая объекты и элементы благоустройства.

3) К размещению технического и инженерного оборудования на фасадах и кровлях объектов капитального строительства.

Техническое и инженерное оборудование фасадов объектов капитального строительства включает в себя системы газоснабжения, освещения, связи, телекоммуникации, видеонаблюдения, кондиционирования и вентиляции воздуха (далее – оборудование).

Требования к размещению технического и инженерного оборудования на фасадах и кровлях производственных объектов (за исключением главных фасадов и фасадов, выходящих на территории общего пользования) не устанавливаются.

Оборудование должно располагаться с учетом системы композиционных осей фасадов объекта и иметь комплексный характер.

При строительстве объемно-пластическое решение фасада объекта капитального строительства должно предусматривать скрытое размещение (декоративные решетки, короба) наружных блоков систем кондиционирования, вентиляции и их комплексов, скрытую систему водоотведения, либо предусматривать их внутреннее размещение. Наружный организованный водосток допускается для объектов этажностью не выше 3 этажей и для отвода воды с козырьков над входами; водосточная система должна применяться с подогревом.

При реконструкции объекта капитального строительства:

- размещение дополнительного оборудования должно обеспечивать сохранность отделки фасада либо ее восстановление;

- при размещении наружных блоков систем кондиционирования и вентиляции на просматриваемых с территорий общего пользования фасадах необходимо применять защитные декоративные решетки, выполненные с учетом архитектурного решения объекта капитального строительства.

Габариты, форма оборудования, декоративных коробов, в которых оно размещено, декоративных решеток не должны ухудшать визуальные характеристики объекта.

Устанавливаемое на фасадах зданий оборудование должно быть окрашено в цвет поверхностей, на которых оно установлено.

Не допускается:

- размещение оборудования на архитектурных элементах и деталях декора, порталах, козырьках, пилонах, консолях, на настенной росписи, фреске, мозаичном панно, сграффито и иных видах монументального искусства, являющихся частью архитектурного решения фасада;

- наружная открытая прокладка по фасаду подводящих сетей и иных коммуникаций, прокладка сетей с нарушением пластики фасада;

- размещение оборудования, выступающего от плоскости фасада более чем на 20 см, на высоте менее 2,5 м от уровня земли или крыльца (кроме водосточных труб).

4) К подсветке фасадов объектов капитального строительства:

- предусматривать архитектурную подсветку фасадов для подчеркивания выразительности архитектурного облика в темное время суток с использованием источников белого цвета.

- архитектурная подсветка зданий должна включать:

- освещение входных групп;

- подсветку информационных знаков и конструкций;

- размещение архитектурно-художественного освещения на фасадах, визуально воспринимаемых со стороны улиц, дорог, территорий общего пользования (для архитектурных доминант, общественно значимых объектов).

5) К объемно-пространственным характеристикам объектов капитального строительства:

– главный фасад вновь строящихся зданий должен быть ориентирован на основные элементы улично-дорожной сети с учетом существующей или планируемой планировочной структуры застройки;

– размеры входной площадки (ширина x глубина) для объектов общественного назначения, общая площадь которых составляет не более чем 1500 квадратных метров, должны быть не менее 2,2 x 2,2 м;

– здание или сооружение не должно создавать визуальный дискомфорт, должно органично вписываться в ландшафт и сохранять масштаб и характер существующей застройки;

– здания необходимо размещать с учетом сложившейся линии застройки улицы (квартала);

– ограждение участка (в случае необходимости его установки) должно выполняться в едином стиле общего архитектурного решения и не должно препятствовать визуальному восприятию фасадов здания со стороны территорий общего пользования;

– если проектируемое в целях строительства или реконструкции здание, строение, сооружение располагается на расстоянии 50 метров и менее от границ лесного массива, парка, водного объекта, земельного участка индивидуальной, блокированной жилой застройки, территории ведения садоводства (далее – объект), его высота должна быть не более половины расстояния до объекта; при этом застройка (за исключением зданий этажностью не выше 4 этажей) должна по высоте носить ступенчатый характер, повышаясь с удалением от объекта в пределах трех линий застройки, высота зданий, строений, сооружений второй и третьей линии застройки должна быть не более 50 % расстояния до объекта;

– высота отдельно стоящих гаражей, предназначенных для хранения автотранспорта, в том числе с разделением на машино-места, при их размещении на расстоянии 25 метров и менее от окон жилых помещений не должна превышать 13 метров;

– открытые стоянки (парковки) автомобилей по длинной стороне должны быть разделены пешеходными зонами (дорожками, проходами) с шагом не более 100 метров;

– для объектов коммерческого назначения, общая площадь которых составляет не более чем 1500 квадратных метров, приобъектные стоянки автомобилей следует размещать в пределах отведенного земельного участка.

б) К архитектурно-стилистическим характеристикам объектов капитального строительства:

– архитектурный облик объекта должен быть подчинен единому стилистическому решению;

– входные группы:

• входы в здание должны быть оборудованы навесами или заглублены в нишу не менее чем на 60 сантиметров;

• отметка площадки перед входом в общественное здание должна быть выше отметки тротуара перед входом не менее чем на 0,15 м. Допускается принимать

отметку площадки на уровне пола при условии предохранения помещений от попадания осадков;

- главные входы в общественные здания должны быть ориентированы на территории общего пользования или к основному подъезду к зданию или сооружению;

- цоколь – должен быть визуально выделен на фасаде и подчеркивать внешний вид всего здания (может быть расположенным в плоскости стены, западающим или выступающим за плоскость стены);

- первый и цокольный этаж:

- должны быть выполнены из облицовочного, прочного и антивандального материала (без применения штукатурки);

- высота первого этажа общественных зданий должна быть не менее 4 метра;

- фасад: при использовании нескольких цветовых/фактурных покрытий на площади одного фасада, такие покрытия должны быть отделены выразительными архитектурными элементами;

- окна, лоджии, балконы должны быть остеклены. Остекление следует выполнять в едином стиле. Допускается отсутствие остекления балконов уникальных по характеру размещения на фасадах зданий, в т.ч. по высоте здания (изменяющие тип и конфигурацию плана на отдельных этажах, расположенные дискретно и т.д.), по геометрии элементов (созданные на основе треугольника, круга, трапеции, сложной формы и т.д.);

- информационные носители: при оформлении необходимо использовать ровные шрифты, без засечек и декоративных элементов.

Запрещается использовать крышу зданий для размещения рекламных конструкций.

7. Ограничения использования земельных участков и объектов капитального строительства, устанавливаемые в соответствии с законодательством Российской Федерации.

Оборот земельных участков осуществляется в соответствии с гражданским законодательством и Земельным кодексом Российской Федерации. Содержание ограничений оборота земельных участков устанавливается Земельным кодексом Российской Федерации, федеральными законами.

Ограничения использования земельных участков и объектов капитального строительства в границах зон с особыми условиями использования территории, установленные федеральными законами или иными нормативными правовыми актами, указаны в главе 12 настоящих Правил.

Статья 30. Зона делового, общественного и коммерческого назначения в зоне экстенсивного природопользования (ТД.1.1)

1. Кодовое обозначение территориальной зоны – ТД.1.1
2. Виды разрешенного использования земельных участков:

№ п/п	Наименование вида разрешенного использования земельных участков	Код
Основные виды разрешенного использования		

1	Деятельность по особой охране и изучению природы	9.0
2	Историко-культурная деятельность	9.3
Условно разрешенные виды использования		
3	Не установлены	–

3. Предельные размеры земельных участков, предельные параметры разрешенного строительства, реконструкции объектов капитального строительства:

№ п/п	Вид разрешенного использования земельного участка (код)	Предельные значения	
		Минимальные	Максимальные
1	Предельные (минимальные и (или) максимальные) размеры земельных участков, в том числе их площадь, кв. м		
1.1	9.0, 9.3	Не подлежат установлению	
2	Минимальные отступы от границ земельных участков в целях определения мест допустимого размещения зданий, строений, сооружений, за пределами которых запрещено строительство зданий, строений, сооружений, м		
2.1	9.0, 9.3	Не подлежат установлению	
	Предельное количество этажей или предельная высота зданий, строений, сооружений		
3	Предельное количество этажей зданий, строений, сооружений		
3.1	9.0, 9.3	Не подлежат установлению	
4	Максимальный процент застройки в границах земельного участка, определяемый как отношение суммарной площади земельного участка, которая может быть застроена, ко всей площади земельного участка, %		
4.1	9.0, 9.3	Не подлежат установлению	
5	Максимальная этажность зданий, строений, сооружений		
5.1	9.0, 9.3	Не подлежат установлению	

4. Ограничения использования земельных участков и объектов капитального строительства, устанавливаемые в соответствии с законодательством Российской Федерации.

Оборот земельных участков осуществляется в соответствии с гражданским законодательством и Земельным кодексом Российской Федерации. Содержание ограничений оборота земельных участков устанавливается Земельным кодексом Российской Федерации, федеральными законами.

Ограничения использования земельных участков и объектов капитального строительства в границах зон с особыми условиями использования территории, установленные федеральными законами или иными нормативными правовыми актами, указаны в главе 12 настоящих Правил.

Статья 31. Зона делового, общественного и коммерческого назначения в хозяйственно-рекреационной зоне (ТД.1.2)

1. Кодовое обозначение территориальной зоны – ТД.1.2
2. Виды разрешенного использования земельных участков:

№ п/п	Наименование вида разрешенного использования земельных участков	Код
-------	---	-----

Основные виды разрешенного использования		
1	Предоставление коммунальных услуг	3.1.1
2	Объекты культурно-досуговой деятельности	3.6.1
3	Обеспечение занятий спортом в помещениях	5.1.2
4	Площадки для занятий спортом	5.1.3
5	Деятельность по особой охране и изучению природы	9.0
6	Земельные участки (территории) общего пользования	12.0
7	Улично-дорожная сеть	12.0.1
Условно разрешенные виды использования		
8	Не установлены	–
Вспомогательные виды разрешенного использования		
9	Не установлены	–

3. Предельные размеры земельных участков, предельные параметры разрешенного строительства, реконструкции объектов капитального строительства (с учетом положений частей 5- 8 статьи 23 настоящих Правил):

№ п/п	Вид разрешенного использования земельного участка (код)	Предельные значения	
		Минимальные	Максимальные
1	Предельные (минимальные и (или) максимальные) размеры земельных участков, в том числе их площадь, кв. м		
1.1	3.1.1, 3.6.1, 5.1.2, 5.1.3, 9.0	Не подлежат установлению	
2	Минимальные отступы от границ земельных участков в целях определения мест допустимого размещения зданий, строений, сооружений, за пределами которых запрещено строительство зданий, строений, сооружений, м		
2.1	3.6.1, 5.1.2,	3	
2.2	3.1.1, 9.0	Не подлежат установлению	
	Предельное количество этажей или предельная высота зданий, строений, сооружений, м		
3	Предельная высота зданий, строений, сооружений		
3.1	3.6.1, 5.1.2	Не подлежат установлению	12
3.2	3.1.1, 9.0	Не подлежат установлению	
4	Максимальный процент застройки в границах земельного участка, определяемый как отношение суммарной площади земельного участка, которая может быть застроена, ко всей площади земельного участка, %		
4.1	3.6.1, 5.1.2	60	
4.2	3.1.1, 9.0	Не подлежат установлению	
5	Максимальная этажность зданий, строений, сооружений		
5.1	3.6.1, 5.1.2	3	
5.2	3.1.1, 9.0	Не подлежат установлению	

4. Ограничения использования земельных участков и объектов капитального строительства, устанавливаемые в соответствии с законодательством Российской Федерации.

Оборот земельных участков осуществляется в соответствии с гражданским законодательством и Земельным кодексом Российской Федерации. Содержание ограничений оборота земельных участков устанавливается Земельным кодексом Российской Федерации, федеральными законами.

Ограничения использования земельных участков и объектов капитального строительства в границах зон с особыми условиями использования территории, установленные федеральными законами или иными нормативными правовыми актами, указаны в главе 12 настоящих Правил.

Статья 31. Зона учреждений образования (ТД.2)

1. Кодовое обозначение территориальной зоны – ТД.2
2. Виды разрешенного использования земельных участков:

№ п/п	Наименование вида разрешенного использования земельных участков	Код
Основные виды разрешенного использования		
1	Предоставление коммунальных услуг	3.1.1
2	Дошкольное, начальное и среднее общее образование	3.5.1
3	Объекты культурно-досуговой деятельности	3.6.1
4	Площадки для занятий спортом	5.1.3
5	Оборудованные площадки для занятий спортом	5.1.4
6	Земельные участки (территории) общего пользования	12.0
7	Улично-дорожная сеть	12.0.1
8	Благоустройство территории	12.0.2
Условно разрешенные виды использования		
9	Не установлены	–
Вспомогательные виды разрешенного использования		
10	Не установлены	–

3. Предельные размеры земельных участков, предельные параметры разрешенного строительства, реконструкции объектов капитального строительства (с учетом положений частей 5-8 статьи 23 настоящих Правил):

№ п/п	Вид разрешенного использования земельного участка (код)	Предельные значения	
		Минимальные	Максимальные
1	Предельные (минимальные и (или) максимальные) размеры земельных участков, в том числе их площадь, кв. м		
1.1	3.1.1, 3.5.1, 3.6.1, 5.1.4, 12.0.2	Не подлежат установлению	
1.2	5.1.3	400	Не подлежат установлению
2	Минимальные отступы от границ земельных участков в целях определения мест допустимого размещения зданий, строений, сооружений, за пределами которых запрещено		

№ п/п	Вид разрешенного использования земельного участка (код)	Предельные значения	
		Минимальные	Максимальные
	строительство зданий, строений, сооружений, м		
2.1	3.6.1, 5.1.4	3	
2.2	3.1.1, 3.5.1	Не подлежат установлению	
	Предельное количество этажей или предельная высота зданий, строений, сооружений		
3	Предельное количество этажей зданий, строений, сооружений		
3.1	3.5.1, 3.6.1	4	
3.2	3.1.1, 5.1.4	Не подлежат установлению	
4	Максимальный процент застройки в границах земельного участка, определяемый как отношение суммарной площади земельного участка, которая может быть застроена, ко всей площади земельного участка, %		
4.1	3.1.1, 3.5.1, 3.6.1, 5.1.4	Не подлежат установлению	
5	Максимальная этажность зданий, строений, сооружений		
5.1	3.5.1, 3.6.1	3	
5.2	3.1.1, 5.1.4	Не подлежат установлению	

4. Требования к архитектурно-градостроительному облику объектов капитального строительства (далее - требования).

2) К цветовым решениям объектов капитального строительства:

Цветовые решения зданий, строений, сооружений следует принимать в соответствии с рекомендуемыми колористическими палитрами.

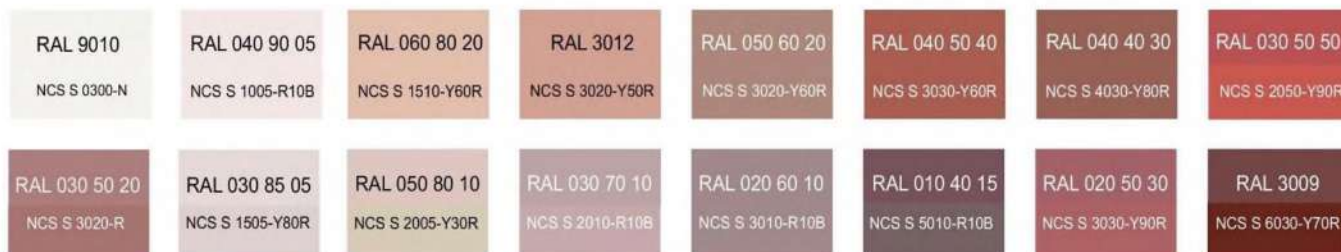
Цветовое решение (в том числе ограждений территорий в случае необходимости их установки) должно быть обосновано композиционными решениями здания и гармонично сочетаться с окружающей застройкой территории.

Цветовое решение покрытия кровли (кроме плоской кровли) должно быть увязано с общим архитектурным решением здания.

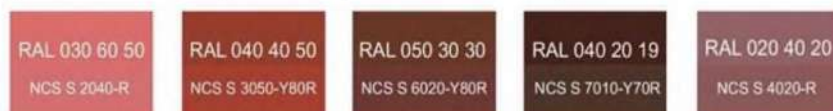
1.1) К отделке фасадов:

Красная цветовая палитра

Основные пастельные цвета фасадных покрытий (не менее 70% от плоскости фасада):



Дополнительные контрастные цвета декоративных и акцентных элементов фасадных покрытий (не более 30%):



Основные пастельные цвета также применимы для декоративных и акцентных элементов фасадных покрытий.

Зеленая цветовая палитра

Основные пастельные цвета фасадных покрытий (не менее 70% от плоскости фасада):

RAL 120 93 05 NCS S 0507-B80G	RAL 130 90 10 NCS S 1005-G20Y	RAL 130 90 20 NCS S 1510-G20Y	RAL 130 85 30 NCS S 2010-G10Y	RAL 110 90 10 NCS S 1005-G40Y	RAL 140 93 05 NCS S 1005-B80G	RAL 120 85 20 NCS S 2010-G30Y	RAL 130 80 20 NCS S 2010-G10Y
RAL 130 70 20 NCS S 3010-G20Y	RAL 140 60 20 NCS S 3020-G	RAL 150 50 20 NCS S 4020-B90G	RAL 180 93 05 NCS S 0907-B80G	RAL 170 90 10 NCS S 1010-B70G	RAL 180 80 10 NCS S 2005-B50G	RAL 140 80 10 NCS S 2005-B80G	RAL 180 80 15 NCS S 2020-B40G

Дополнительные контрастные цвета декоративных и акцентных элементов фасадных покрытий (не более 30%):

RAL 110 80 40 NCS S 2020-G60Y	RAL 120 70 30 NCS S 2020-G50Y	RAL 110 50 20 NCS S 4010-G30Y	RAL 180 50 15 NCS S 4020-B30G	RAL 170 50 25 NCS S 4020-B90G	RAL 140 50 10 NCS S 4010-G10Y	RAL 150 50 10 NCS S 4005-B30G
----------------------------------	----------------------------------	----------------------------------	----------------------------------	----------------------------------	----------------------------------	----------------------------------

Основные пастельные цвета также применимы для декоративных и акцентных элементов фасадных покрытий.

Синяя цветовая палитра

Основные пастельные цвета фасадных покрытий (не менее 70% от плоскости фасада):

RAL 180 93 05 NCS S 1510-B	RAL 170 85 05 NCS S 2005-B20G	RAL 140 80 05 NCS S 2005-B80G	RAL 180 80 05 NCS S 2005-B50G	RAL 180 80 10 NCS S 2005-B50G	RAL 210 70 10 NCS S 3010-B30G	RAL 220 70 15 NCS S 2020-B	RAL 200 60 15 NCS S 3020-B10G
RAL 220 90 05 NCS S 1510-B	RAL 280 90 05 NCS S 1005-R80B	RAL 260 70 15 NCS S 2020-R80B	RAL 260 70 05 NCS S 2502-B	RAL 240 70 15 NCS S 202-R90B	RAL 250 60 10 NCS S 3010-R90B	RAL 280 50 15 NCS S 4010-R70B	RAL 260 50 05 NCS S 4502-B

Дополнительные контрастные цвета декоративных и акцентных элементов фасадных покрытий (не более 30%):

RAL 180 50 15 NCS S 4020-B30G	RAL 150 50 10 NCS S 5005-B80G	RAL 220 40 25 NCS S 4030-B	RAL 240 40 15 NCS S 5020-B	RAL 270 30 20 NCS S 5020-R80B	RAL 290 40 20 NCS S 4030-R60B
----------------------------------	----------------------------------	-------------------------------	-------------------------------	----------------------------------	----------------------------------

Основные пастельные цвета также применимы для декоративных и акцентных элементов фасадных покрытий.

Желтая цветовая палитра

Основные пастельные цвета фасадных покрытий (не менее 70% от плоскости фасада):



Дополнительные контрастные цвета декоративных и акцентных элементов фасадных покрытий (не более 30%):



Основные пастельные цвета также применимы для декоративных и акцентных элементов фасадных покрытий.

Серая цветовая палитра.

Основные пастельные цвета фасадных покрытий (не менее 70% от плоскости фасада):



Дополнительные контрастные цвета декоративных и акцентных элементов фасадных покрытий (не более 30%):



Основные пастельные цвета также применимы для декоративных и акцентных элементов фасадных покрытий.

1.2) К металлическим элементам фасадов (кровля, ограждения, двери):



2) К отделочным и (или) строительным материалам объектов капитального строительства:

– цоколь должен выполняться из антивандальных негорючих материалов – природный камень (гранит или аналог), клинкерный кирпич, керамогранит (толщина не менее 10 мм), бетонных фиброцементных элементов с гидрофобной пропиткой (бетонная цокольная плитка и кирпич, панели из цементных композитов и др.) и другие подобные материалы;

– для объектов общественного назначения, общая площадь которых составляет не более чем 1500 квадратных метров - не менее 20% облицовки фасада должно выполняться из природных материалов или имитирующих природные материалы;

– покрытия, полученные на основе лакокрасочных материалов на водной основе (дисперсионные акриловые краски для фасадных работ, дисперсионные силикатные краски, силиконовые краски, золь-силикатные краски, золь-силикатные краски для бетона, известковые краски), при соблюдении требований нормативно-технической документации на проведение окрасочных работ должны обеспечивать срок службы не менее 5 лет в условиях умеренного макроклимата при эксплуатации на открытом воздухе с воздействием любых атмосферных факторов (дождь, ливень, снег, пыль при сильном ветре) при максимальной температуре 40° С, минимальной температуре -45° С и относительной влажности в пределах от 40% до 95%.

В течение данного срока должны быть сохранены защитные свойства покрытия: растрескивание выветривание, отслаивание, сморщивание, образование пузырей - не более 1 балла по ГОСТ 9.407-2015 п. 9.1.2, декоративные свойства (изменение цвета, грязеудержание, меление) - не более 3 баллов по ГОСТ 9.407-2015 п.п. 8.2, 8.3, 8.4;

– скатная кровля выполняется из металла, черепицы (керамической, минеральной, металлической, гибкой или аналога), светопрозрачных конструкций;

Не допускается:

– окраска поверхностей, облицованных натуральным (природным) камнем;
 – бетонная необлицованная поверхность для первого и цокольного этажа;
 – штукатурный фасад по фасадному утеплению из пенополистирола;
 – использование бетонных фиброцементных элементов без гидрофобного покрытия;

– металлические элементы отделки с толщиной менее 0,5 мм;

– металлические оцинкованные элементы без лакокрасочного покрытия (кроме ограждения кровли и элементов фасадов, не выходящих на территории общего пользования);

– размещение декоративных элементов, выполненных из пенополистирола, пенополиуретана, минваты с тонким штукатурным слоем, ниже 2 метров над уровнем земли;

– выполнение больших глухих плоскостей фасада из материалов, имитирующих натуральные, с заметно повторяющимся рисунком;

– отделка фасада керамогранитной глянцевой однотонной плиткой 600х600 мм;

– визуально заметные соединения облицовочных элементов, видимые крепежные детали фасадных систем (за исключением матовых панелей с неоднородным покрытием);

– использование белых стеклопакетов ПВХ (за исключением объектов, возводимых за счет бюджетного финансирования);

– использование в качестве материалов ограждения территории бетонных плит и бетонных секций, профилированного листа, колючей проволоки (если иное не установлено требованиями технических регламентов);

– использование в качестве отделочных материалов фасадов объектов капитального строительства:

- штукатурки (штукатурный фасад допускается применять, если окружающая застройка преимущественно выполнена с применением штукатурных фасадов. Работы по выполнению штукатурного фасада должны производиться строго по сертифицированной технологии, должен обеспечиваться длительный срок эксплуатации);

- пластиковых панелей, сотового поликарбоната;

- винилового сайдинга;

- профилированного металлического листа;

- асбестоцементных листов, самоклеящейся пленки, баннерной ткани;

- битумной плитки;

- пластика, профилированных металлических листов, асбестоцементных листов (плоские и волнистые), МГЛ-листов для устройства глухой части лоджии или балкона;

- цветного остекления, не соответствующего цветовому решению объекта капитального строительства, искажающего восприятие архитектурно-градостроительного облика объектов капитального строительства и окружающего их пространства, включая объекты и элементы благоустройства.

3) К размещению технического и инженерного оборудования на фасадах и кровлях объектов капитального строительства.

Техническое и инженерное оборудование фасадов объектов капитального строительства включает в себя системы газоснабжения, освещения, связи, телекоммуникации, видеонаблюдения, кондиционирования и вентиляции воздуха (далее – оборудование).

Требования к размещению технического и инженерного оборудования на фасадах и кровлях производственных объектов (за исключением главных фасадов и фасадов, выходящих на территории общего пользования) не устанавливаются.

Оборудование должно располагаться с учетом системы композиционных осей фасадов объекта и иметь комплексный характер.

При строительстве объемно-пластическое решение фасада объекта капитального строительства должно предусматривать скрытое размещение (декоративные решетки, коробка) наружных блоков систем кондиционирования, вентиляции и их комплексов, скрытую систему водоотведения, либо предусматривать их внутреннее размещение. Наружный организованный водосток допускается для объектов этажностью не выше 3 этажей и для отвода воды с козырьков над входами; водосточная система должна применяться с подогревом.

При реконструкции объекта капитального строительства:

- размещение дополнительного оборудования должно обеспечивать сохранность отделки фасада либо ее восстановление;
- при размещении наружных блоков систем кондиционирования и вентиляции на просматриваемых с территорий общего пользования фасадах необходимо применять защитные декоративные решетки, выполненные с учетом архитектурного решения объекта капитального строительства.

Габариты, форма оборудования, декоративных коробов, в которых оно размещено, декоративных решеток не должны ухудшать визуальные характеристики объекта.

Устанавливаемое на фасадах зданий оборудование должно быть окрашено в цвет поверхностей, на которых оно установлено.

Не допускается:

- размещение оборудования на архитектурных элементах и деталях декора, порталах, козырьках, пилонах, консолях, на настенной росписи, фреске, мозаичном панно, сграффито и иных видах монументального искусства, являющихся частью архитектурного решения фасада;
- наружная открытая прокладка по фасаду подводящих сетей и иных коммуникаций, прокладка сетей с нарушением пластики фасада;
- размещение оборудования, выступающего от плоскости фасада более чем на 20 см, на высоте менее 2,5 м от уровня земли или крыльца (кроме водосточных труб).

4) К подсветке фасадов объектов капитального строительства:

- предусматривать архитектурную подсветку фасадов для подчеркивания выразительности архитектурного облика в темное время суток с использованием источников белого цвета.
- архитектурная подсветка зданий должна включать:
 - освещение входных групп;
 - подсветку информационных знаков и конструкций;
 - размещение архитектурно-художественного освещения на фасадах, визуально воспринимаемых со стороны улиц, дорог, территорий общего пользования (для архитектурных доминант, общественно значимых объектов).

5) К объемно-пространственным характеристикам объектов капитального строительства:

- главный фасад вновь строящихся зданий должен быть ориентирован на основные элементы улично-дорожной сети с учетом существующей или планируемой планировочной структуры застройки;
- размеры входной площадки (ширина x глубина) для объектов общественного назначения, общая площадь которых составляет не более чем 1500 квадратных метров, должны быть не менее 2,2 x 2,2 м;
- здание или сооружение не должно создавать визуальный дискомфорт, должно органично вписываться в ландшафт и сохранять масштаб и характер существующей застройки;
- здания необходимо размещать с учетом сложившейся линии застройки улицы (квартала);

– ограждение участка (в случае необходимости его установки) должно выполняться в едином стиле общего архитектурного решения и не должно препятствовать визуальному восприятию фасадов здания со стороны территорий общего пользования;

– если проектируемое в целях строительства или реконструкции здание, строение, сооружение располагается на расстоянии 50 метров и менее от границ лесного массива, парка, водного объекта, земельного участка индивидуальной, блокированной жилой застройки, территории ведения садоводства (далее – объект), его высота должна быть не более половины расстояния до объекта; при этом застройка (за исключением зданий этажностью не выше 4 этажей) должна по высоте носить ступенчатый характер, повышаясь с удалением от объекта в пределах трех линий застройки, высота зданий, строений, сооружений второй и третьей линии застройки должна быть не более 50 % расстояния до объекта;

– высота отдельно стоящих гаражей, предназначенных для хранения автотранспорта, в том числе с разделением на машино-места, при их размещении на расстоянии 25 метров и менее от окон жилых помещений не должна превышать 13 метров;

– открытые стоянки (парковки) автомобилей по длинной стороне должны быть разделены пешеходными зонами (дорожками, проходами) с шагом не более 100 метров;

– для объектов коммерческого назначения, общая площадь которых составляет не более чем 1500 квадратных метров, приобъектные стоянки автомобилей следует размещать в пределах отведенного земельного участка.

6) К архитектурно-стилистическим характеристикам объектов капитального строительства:

– архитектурный облик объекта должен быть подчинен единому стилистическому решению;

– входные группы:

• входы в здание должны быть оборудованы навесами или заглублены в нишу не менее чем на 60 сантиметров;

• отметка площадки перед входом в общественное здание должна быть выше отметки тротуара перед входом не менее чем на 0,15 м. Допускается принимать отметку площадки на уровне пола при условии предохранения помещений от попадания осадков;

• главные входы в общественные здания должны быть ориентированы на территории общего пользования или к основному подъезду к зданию или сооружению;

– цоколь – должен быть визуально выделен на фасаде и подчеркивать внешний вид всего здания (может быть расположенным в плоскости стены, западающим или выступающим за плоскость стены);

– первый и цокольный этаж:

• должны быть выполнены из облицовочного, прочного и антивандального материала (без применения штукатурки);

• высота первого этажа общественных зданий должна быть не менее 4 метра;

– фасад: при использовании нескольких цветовых/фактурных покрытий на площади одного фасада, такие покрытия должны быть отделены выразительными архитектурными элементами;

– окна, лоджии, балконы должны быть остеклены. Остекление следует выполнять в едином стиле. Допускается отсутствие остекления балконов уникальных по характеру размещения на фасадах зданий, в т.ч. по высоте здания (изменяющие тип и конфигурацию плана на отдельных этажах, расположенные дискретно и т.д.), по геометрии элементов (созданные на основе треугольника, круга, трапеции, сложной формы и т.д.);

– информационные носители: при оформлении необходимо использовать ровные шрифты, без засечек и декоративных элементов.

Запрещается использовать крышу зданий для размещения рекламных конструкций.

5. Ограничения использования земельных участков и объектов капитального строительства, устанавливаемые в соответствии с законодательством Российской Федерации.

Оборот земельных участков осуществляется в соответствии с гражданским законодательством и Земельным кодексом Российской Федерации. Содержание ограничений оборота земельных участков устанавливается Земельным кодексом Российской Федерации, федеральными законами.

Ограничения использования земельных участков и объектов капитального строительства в границах зон с особыми условиями использования территории, установленные федеральными законами или иными нормативными правовыми актами, указаны в главе 12 настоящих Правил.

Статья 33. Зона учреждений образования в хозяйственно-рекреационной зоне (ТД.2.1)

1. Кодовое обозначение территориальной зоны – ТД.2.1
2. Виды разрешенного использования земельных участков:

№ п/п	Наименование вида разрешенного использования земельных участков	Код
Основные виды разрешенного использования		
1	Предоставление коммунальных услуг	3.1.1
2	Дошкольное, начальное и среднее общее образование	3.5.1
3	Деятельность по особой охране и изучению природы	9.0
4	Улично-дорожная сеть	12.0.1
Условно разрешенные виды использования		
5	Земельные участки (территории) общего пользования	12.0
Вспомогательные виды разрешенного использования		
6	Не установлены	–

3. Предельные размеры земельных участков, предельные параметры разрешенного строительства, реконструкции объектов капитального строительства (с учетом положений части 8 статьи 23 настоящих Правил):

№ п/п	Вид разрешенного использования земельного участка (код)	Предельные значения	
		Минимальные	Максимальные
1	Предельные (минимальные и (или) максимальные) размеры земельных участков, в том числе их площадь, кв. м		
1.1	3.1.1, 3.5.1, 9.0	Не подлежат установлению	
2	Минимальные отступы от границ земельных участков в целях определения мест допустимого размещения зданий, строений, сооружений, за пределами которых запрещено строительство зданий, строений, сооружений, м		
2.1	3.1.1, 3.5.1, 9.0	Не подлежат установлению	
	Предельное количество этажей или предельная высота зданий, строений, сооружений, м		
3	Предельная высота зданий, строений, сооружений, м		
3.1	3.5.1	12	
3.2	3.1.1, 9.0	Не подлежат установлению	
4	Максимальный процент застройки в границах земельного участка, определяемый как отношение суммарной площади земельного участка, которая может быть застроена, ко всей площади земельного участка, %		
4.1	3.1.1, 3.5.1, 9.0	Не подлежат установлению	
5	Максимальная этажность зданий, строений, сооружений		
5.1	3.5.1	3	
5.2	3.1.1, 9.0	Не подлежат установлению	

4. Ограничения использования земельных участков и объектов капитального строительства, устанавливаемые в соответствии с законодательством Российской Федерации.

Оборот земельных участков осуществляется в соответствии с гражданским законодательством и Земельным кодексом Российской Федерации. Содержание ограничений оборота земельных участков устанавливается Земельным кодексом Российской Федерации, федеральными законами.

Ограничения использования земельных участков и объектов капитального строительства в границах зон с особыми условиями использования территории, установленные федеральными законами или иными нормативными правовыми актами, указаны в главе 12 настоящих Правил.

Статья 34. Зона учреждений здравоохранения и социальной защиты (ТД.3)

1. Кодовое обозначение территориальной зоны – ТД.3
2. Виды разрешенного использования земельных участков:

№ п/п	Наименование вида разрешенного использования земельных участков	Код
Основные виды разрешенного использования		
1	Предоставление коммунальных услуг	3.1.1
2	Оказание социальной помощи населению	3.2.2
3	Оказание услуг связи	3.2.3
4	Амбулаторно-поликлиническое обслуживание	3.4.1

5	Земельные участки (территории) общего пользования	12.0
6	Улично-дорожная сеть	12.0.1
7	Благоустройство территории	12.0.2
Условно разрешенные виды использования		
8	Не установлены	–
Вспомогательные виды разрешенного использования		
9	Не установлены	–

3. Предельные размеры земельных участков, предельные параметры разрешенного строительства, реконструкции объектов капитального строительства (с учетом положений частей 5, 6, 8 статьи 23 настоящих Правил):

№ п/п	Вид разрешенного использования земельного участка (код)	Предельные значения	
		Минимальные	Максимальные
1	Предельные (минимальные и (или) максимальные) размеры земельных участков, в том числе их площадь, кв. м		
1.1	3.1.1, 3.2.2, 3.2.3, 3.4.1, 12.0.2	Не подлежат установлению	
2	Минимальные отступы от границ земельных участков в целях определения мест допустимого размещения зданий, строений, сооружений, за пределами которых запрещено строительство зданий, строений, сооружений, м		
2.1	3.2.2, 3.2.3, 3.4.1	3	
2.2	3.1.1	Не подлежат установлению	
	Предельное количество этажей или предельная высота зданий, строений, сооружений		
3	Предельное количество этажей зданий, строений, сооружений		
3.1	3.4.1	4	
3.2	3.2.2, 3.2.3	3	
3.3	3.1.1	Не подлежат установлению	
4	Максимальный процент застройки в границах земельного участка, определяемый как отношение суммарной площади земельного участка, которая может быть застроена, ко всей площади земельного участка, %		
4.1	3.2.2, 3.2.3	50	
4.2	3.1.1, 3.4.1	Не подлежат установлению	
5	Максимальная этажность зданий, строений, сооружений		
5.1	3.4.1	3	
5.2	3.2.2, 3.2.3	2	
5.3	3.1.1	Не подлежат установлению	

4. Требования к архитектурно-градостроительному облику объекта капитального строительства:

1) К цветовым решениям объектов капитального строительства:

Цветовые решения зданий, строений, сооружений следует принимать в соответствии с рекомендуемыми колористическими палитрами.

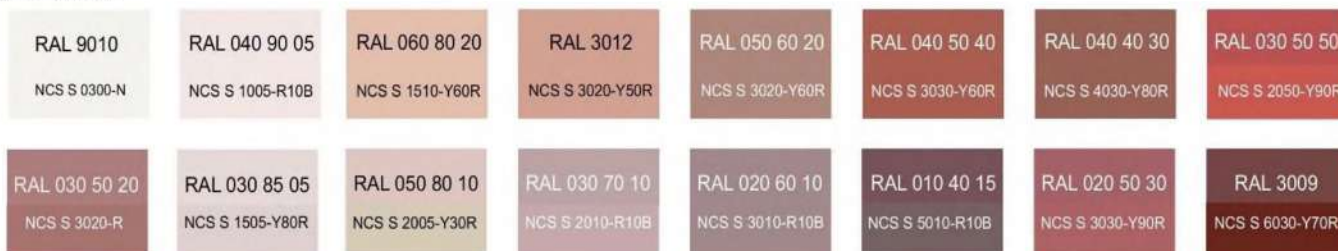
Цветовое решение должно быть обосновано композиционными решениями здания и гармонично сочетаться с окружающей застройкой территории.

Цветовое решение покрытия кровли (кроме плоской кровли) должно быть увязано с общим архитектурным решением здания.

1.1) К отделке фасадов:

Красная цветовая палитра

Основные пастельные цвета фасадных покрытий (не менее 70% от плоскости фасада):



Дополнительные контрастные цвета декоративных и акцентных элементов фасадных покрытий (не более 30%):



Основные пастельные цвета также применимы для декоративных и акцентных элементов фасадных покрытий.

Зеленая цветовая палитра

Основные пастельные цвета фасадных покрытий (не менее 70% от плоскости фасада):



Дополнительные контрастные цвета декоративных и акцентных элементов фасадных покрытий (не более 30%):



Основные пастельные цвета также применимы для декоративных и акцентных элементов фасадных покрытий.

Синяя цветовая палитра

Основные пастельные цвета фасадных покрытий (не менее 70% от плоскости фасада):

RAL 180 93 05 NCS S 1510-B	RAL 170 85 05 NCS S 2005-B20G	RAL 140 80 05 NCS S 2005-B80G	RAL 180 80 05 NCS S 2005-B50G	RAL 180 80 10 NCS S 2005-B50G	RAL 210 70 10 NCS S 3010-B30G	RAL 220 70 15 NCS S 2020-B	RAL 200 60 15 NCS S 3020-B10G
RAL 220 90 05 NCS S 1510-B	RAL 280 90 05 NCS S 1005-R80B	RAL 260 70 15 NCS S 2020-R80B	RAL 260 70 05 NCS S 2502-B	RAL 240 70 15 NCS S 202-R90B	RAL 250 60 10 NCS S 3010-R90B	RAL 280 50 15 NCS S 4010-R70B	RAL 260 50 05 NCS S 4502-B

Дополнительные контрастные цвета декоративных и акцентных элементов фасадных покрытий (не более 30%):

RAL 180 50 15 NCS S 4020-B30G	RAL 150 50 10 NCS S 5005-B80G	RAL 180 30 30 NCS S 6020-B50G	RAL 220 40 25 NCS S 4030-B	RAL 240 40 15 NCS S 5020-B	RAL 270 30 20 NCS S 5020-R80B	RAL 280 20 30 NCS S 5040-R70B	RAL 290 40 20 NCS S 4030-R60B
----------------------------------	----------------------------------	----------------------------------	-------------------------------	-------------------------------	----------------------------------	----------------------------------	----------------------------------

Основные пастельные цвета также применимы для декоративных и акцентных элементов фасадных покрытий.

Желтая цветовая палитра

Основные пастельные цвета фасадных покрытий (не менее 70% от плоскости фасада):

RAL 040 93 05 NCS S 1005-R10B	RAL 070 90 10 NCS S 1005-Y60R	RAL 070 70 20 NCS S 2010-Y40R	RAL 070 60 20 NCS S 3010-Y20R	RAL 070 40 30 NCS S 5020-Y20R	RAL 070 90 05 NCS S 1005-R10B	RAL 070 80 10 NCS S 2005-Y30R	RAL 050 70 10 NCS S 2010-R10B
RAL 060 60 10 NCS S 3010-Y70R	RAL 050 40 20 NCS S 5010-Y50R	RAL 090 90 05 NCS S 1002-Y	RAL 095 80 20 NCS S 2005-Y10R	RAL 085 90 20 NCS S 1010-Y20R	RAL 100 90 30 NCS S 1015-G60Y	RAL 090 80 20 NCS S 2005-Y20R	RAL 075 70 40 NCS S 2030-Y20R

Дополнительные контрастные цвета декоративных и акцентных элементов фасадных покрытий (не более 30%):

RAL 080 80 50 NCS S 2020-Y30R	RAL 085 80 70 NCS S 2040-Y10R	RAL 070 70 60 NCS S 2040-Y30R	RAL 070 60 30 NCS S 3010-Y40R	RAL 060 40 20 NCS S 5010-Y50R	RAL 060 30 27 NCS S 6030-Y10R	RAL 075 50 20 NCS S 4010-Y30R	RAL 095 70 20 NCS S 2010-Y
----------------------------------	----------------------------------	----------------------------------	----------------------------------	----------------------------------	----------------------------------	----------------------------------	-------------------------------

Основные пастельные цвета также применимы для декоративных и акцентных элементов фасадных покрытий.

Серая цветовая палитра

Основные пастельные цвета фасадных покрытий (не менее 70% от плоскости фасада):

RAL 100 93 05 NCS S 1002-G50Y	RAL 000 90 00 NCS S 1002-Y50R	RAL 000 80 00 NCS S 2500-N	RAL 000 75 00 NCS S 2002-R50B	RAL 100 70 05 NCS S 3000-N	RAL 100 80 05 NCS S 2002-Y	RAL 200 80 05 NCS S 2005-B50G	RAL 200 70 05 NCS S 3005-B20G
RAL 000 55 00 NCS S 5500-N	RAL 060 90 05 NCS S 1505-Y60R	RAL 060 85 05 NCS S 1505-Y80R	RAL 070 85 05 NCS S 2005-Y30R	RAL 080 80 05 NCS S 2002-Y	RAL 085 90 10 NCS S 1005-Y30R	RAL 085 85 10 NCS S 1505-Y40R	RAL 080 80 10 NCS S 2005-Y40R

Дополнительные контрастные цвета декоративных и акцентных элементов фасадных покрытий (не более 30%):



Основные пастельные цвета также применимы для декоративных и акцентных элементов фасадных покрытий.

1.2) К металлическим элементам фасадов (кровля, водостоки, ограждения, двери):



2) К отделочным и (или) строительным материалам объектов капитального строительства:

– цоколь должен выполняться из антивандальных негорючих материалов – природный камень (гранит или аналог), клинкерный кирпич, керамогранит (толщина не менее 10 мм), бетонных фиброцементных элементов с гидрофобной пропиткой (бетонная цокольная плитка и кирпич, панели из цементных композитов и др.) и другие подобные материалы;

– для объектов общественного назначения, общая площадь которых составляет не более чем 1500 квадратных метров - не менее 20% облицовки фасада должно выполняться из природных материалов или имитирующих природные материалы;

– покрытия, полученные на основе лакокрасочных материалов на водной основе (дисперсионные акриловые краски для фасадных работ, дисперсионные силикатные краски, силиконовые краски, золь-силикатные краски, золь-силикатные краски для бетона, известковые краски), при соблюдении требований нормативно-технической документации на проведение окрасочных работ должны обеспечивать срок службы не менее 5 лет в условиях умеренного макроклимата при эксплуатации на открытом воздухе с воздействием любых атмосферных факторов (дождь, ливень, снег, пыль при сильном ветре) при максимальной температуре 40° С, минимальной температуре -45° С и относительной влажности в пределах от 40% до 95%.

В течение данного срока должны быть сохранены защитные свойства покрытия: растрескивание выветривание, отслаивание, сморщивание, образование пузырей - не более 1 балла по ГОСТ 9.407-2015 п. 9.1.2, декоративные свойства (изменение цвета, грязеудержание, меление) - не более 3 баллов по ГОСТ 9.407-2015 п.п. 8.2, 8.3, 8.4;

– скатная кровля выполняется из металла, черепицы (керамической, минеральной, металлической, гибкой или аналога), светопрозрачных конструкций;

Не допускается:

- окраска поверхностей, облицованных натуральным (природным) камнем;
- бетонная необлицованная поверхность для первого и цокольного этажа;
- штукатурный фасад по фасадному утеплению из пенополистирола;
- использование бетонных фиброцементных элементов без гидрофобного покрытия;
- металлические элементы отделки с толщиной менее 0,5 мм;
- металлические оцинкованные элементы без лакокрасочного покрытия (кроме ограждения кровли и элементов фасадов, не выходящих на территории общего пользования);
- размещение декоративных элементов, выполненных из пенополистирола, пенополиуретана, минваты с тонким штукатурным слоем, ниже 2 метров над уровнем земли;
- выполнение больших глухих плоскостей фасада из материалов, имитирующих натуральные, с заметно повторяющимся рисунком;
- отделка фасада керамогранитной глянцевой однотонной плиткой 600x600 мм;
- визуально заметные соединения облицовочных элементов, видимые крепежные детали фасадных систем (за исключением матовых панелей с неоднородным покрытием);
- использование белых стеклопакетов ПВХ (за исключением объектов, возводимых за счет бюджетного финансирования);
- использование в качестве материалов ограждения территории бетонных плит и бетонных секций, профилированного листа, колючей проволоки (если иное не установлено требованиями технических регламентов);
- использование в качестве отделочных материалов фасадов объектов капитального строительства:
 - штукатурки (штукатурный фасад допускается применять, если окружающая застройка преимущественно выполнена с применением штукатурных фасадов. Работы по выполнению штукатурного фасада должны производиться строго по сертифицированной технологии, должен обеспечиваться длительный срок эксплуатации);
 - пластиковых панелей, сотового поликарбоната;
 - винилового сайдинга;
 - профилированного металлического листа;
 - асбестоцементных листов, самоклеящейся пленки, баннерной ткани;
 - битумной плитки;
 - пластика, профилированных металлических листов, асбестоцементных листов (плоские и волнистые), МГЛ-листов для устройства глухой части лоджии или балкона;
 - цветного остекления, не соответствующего цветовому решению объекта капитального строительства, искажающего восприятие архитектурно-

градостроительного облика объектов капитального строительства и окружающего их пространства, включая объекты и элементы благоустройства.

3) К размещению технического и инженерного оборудования на фасадах и кровлях объектов капитального строительства.

Техническое и инженерное оборудование фасадов объектов капитального строительства включает в себя системы газоснабжения, освещения, связи, телекоммуникации, видеонаблюдения, кондиционирования и вентиляции воздуха (далее – оборудование).

Требования к размещению технического и инженерного оборудования на фасадах и кровлях производственных объектов (за исключением главных фасадов и фасадов, выходящих на территории общего пользования) не устанавливаются.

Оборудование должно располагаться с учетом системы композиционных осей фасадов объекта и иметь комплексный характер.

При строительстве объемно-пластическое решение фасада объекта капитального строительства должно предусматривать скрытое размещение (декоративные решетки, короба) наружных блоков систем кондиционирования, вентиляции и их комплексов, скрытую систему водоотведения, либо предусматривать их внутреннее размещение. Наружный организованный водосток допускается для объектов этажностью не выше 3 этажей и для отвода воды с козырьков над входами; водосточная система должна применяться с подогревом.

При реконструкции объекта капитального строительства:

- размещение дополнительного оборудования должно обеспечивать сохранность отделки фасада либо ее восстановление;

- при размещении наружных блоков систем кондиционирования и вентиляции на просматриваемых с территорий общего пользования фасадах необходимо применять защитные декоративные решетки, выполненные с учетом архитектурного решения объекта капитального строительства.

Габариты, форма оборудования, декоративных коробов, в которых оно размещено, декоративных решеток не должны ухудшать визуальные характеристики объекта.

Устанавливаемое на фасадах зданий оборудование должно быть окрашено в цвет поверхностей, на которых оно установлено.

Не допускается:

- размещение оборудования на архитектурных элементах и деталях декора, порталах, козырьках, пилонах, консолях, на настенной росписи, фреске, мозаичном панно, сграффито и иных видах монументального искусства, являющихся частью архитектурного решения фасада;

- наружная открытая прокладка по фасаду подводящих сетей и иных коммуникаций, прокладка сетей с нарушением пластики фасада;

- размещение оборудования, выступающего от плоскости фасада более чем на 20 см, на высоте менее 2,5 м от уровня земли или крыльца (кроме водосточных труб).

4) К подсветке фасадов объектов капитального строительства.

- предусматривать архитектурную подсветку фасадов для подчеркивания выразительности архитектурного облика в темное время суток с использованием источников белого цвета.

- архитектурная подсветка зданий должна включать:
 - освещение входных групп;
 - подсветку информационных знаков и конструкций;
 - размещение архитектурно-художественного освещения на фасадах, визуально воспринимаемых со стороны улиц, дорог, территорий общего пользования (для архитектурных доминант, общественно значимых объектов).

5) К объемно-пространственным характеристикам объектов капитального строительства:

- главный фасад вновь строящихся зданий должен быть ориентирован на основные элементы улично-дорожной сети с учетом существующей или планируемой планировочной структуры застройки;

- размеры входной площадки (ширина x глубина) для объектов общественного назначения, общая площадь которых составляет не более чем 1500 квадратных метров, должны быть не менее 2,2 x 2,2 м;

- здание или сооружение не должно создавать визуальный дискомфорт, должно органично вписываться в ландшафт и сохранять масштаб и характер существующей застройки;

- здания необходимо размещать с учетом сложившейся линии застройки улицы (квартала);

- ограждение участка (в случае необходимости его установки; должно выполняться в едином стиле общего архитектурного решения и не должно препятствовать визуальному восприятию фасадов здания со стороны территорий общего пользования;

- если проектируемое в целях строительства или реконструкции здание, строение, сооружение располагается на расстоянии 50 метров и менее от границ лесного массива, парка, водного объекта, земельного участка индивидуальной, блокированной жилой застройки, территории ведения садоводства (далее – объект), его высота должна быть не более половины расстояния до объекта; при этом застройка (за исключением зданий этажностью не выше 4 этажей) должна по высоте носить ступенчатый характер, повышаясь с удалением от объекта в пределах трех линий застройки, высота зданий, строений, сооружений второй и третьей линии застройки должна быть не более 50 % расстояния до объекта;

- открытые стоянки (парковки) автомобилей по длинной стороне должны быть разделены пешеходными зонами (дорожками, проходами) с шагом не более 100 метров;

- для объектов коммерческого назначения, общая площадь которых составляет не более чем 1500 квадратных метров, приобъектные стоянки автомобилей следует размещать в пределах отведенного земельного участка.

6) К архитектурно-стилистическим характеристикам объектов капитального строительства:

- архитектурный облик объекта должен быть подчинен единому стилистическому решению;

- входные группы:

- входы в здание должны быть оборудованы навесами или заглублены в нишу не менее чем на 60 сантиметров;

- отметка площадки перед входом в общественное здание должна быть выше отметки тротуара перед входом не менее чем на 0,15 м. Допускается принимать отметку площадки на уровне пола при условии предохранения помещений от попадания осадков;

- главные входы в общественные здания должны быть ориентированы на территории общего пользования или к основному подъезду к зданию или сооружению;

- цоколь – должен быть визуально выделен на фасаде и подчеркивать внешний вид всего здания (может быть расположенным в плоскости стены, западающим или выступающим за плоскость стены);

- первый и цокольный этаж:

- должны быть выполнены из облицовочного, прочного и антивандального материала (без применения штукатурки);

- высота первого этажа общественных зданий должна быть не менее 4 метра;

- фасад: при использовании нескольких цветовых/фактурных покрытий на площади одного фасада, такие покрытия должны быть отделены выразительными архитектурными элементами;

- окна, лоджии, балконы должны быть остеклены. Остекление следует выполнять в едином стиле. Допускается отсутствие остекления балконов уникальных по характеру размещения на фасадах зданий, в т.ч. по высоте здания (изменяющие тип и конфигурацию плана на отдельных этажах, расположенные дискретно и т.д.), по геометрии элементов (созданные на основе треугольника, круга, трапеции, сложной формы и т.д.);

- информационные носители: при оформлении необходимо использовать ровные шрифты, без засечек и декоративных элементов.

Запрещается использовать крышу зданий для размещения рекламных конструкций.

5. Ограничения использования земельных участков и объектов капитального строительства, устанавливаемые в соответствии с законодательством Российской Федерации.

Оборот земельных участков осуществляется в соответствии с гражданским законодательством и Земельным кодексом Российской Федерации. Содержание ограничений оборота земельных участков устанавливается Земельным кодексом Российской Федерации, федеральными законами.

Ограничения использования земельных участков и объектов капитального строительства в границах зон с особыми условиями использования территории, установленные федеральными законами или иными нормативными правовыми актами, указаны в главе 12 настоящих Правил.

Статья 35. Зона учреждений здравоохранения и социальной защиты в хозяйственно-рекреационной зоне (ТД.3.1)

1. Кодовое обозначение территориальной зоны – ТД.3.1
2. Виды разрешенного использования земельных участков:

№ п/п	Наименование вида разрешенного использования земельных участков	Код
Основные виды разрешенного использования		
1	Предоставление коммунальных услуг	3.1.1
2	Административные здания организаций, обеспечивающих предоставление коммунальных услуг	3.1.2
3	Оказание социальной помощи населению	3.2.2
4	Амбулаторно-поликлиническое обслуживание	3.4.1
5	Деятельность по особой охране и изучению природы	9.0
6	Улично-дорожная сеть	12.0.1
Условно разрешенные виды использования		
7	Не установлены	–
Вспомогательные виды разрешенного использования		
8	Не установлены	–

3. Предельные размеры земельных участков, предельные параметры разрешенного строительства, реконструкции объектов капитального строительства (с учетом положений части 8 статьи 23 настоящих Правил):

№ п/п	Вид разрешенного использования земельного участка (код)	Предельные значения	
		Минимальные	Максимальные
1	Предельные (минимальные и (или) максимальные) размеры земельных участков, в том числе их площадь, кв. м		
1.1.	3.1.1, 3.1.2, 3.2.2, 3.4.1, 9.0	Не подлежат установлению	
2	Минимальные отступы от границ земельных участков в целях определения мест допустимого размещения зданий, строений, сооружений, за пределами которых запрещено строительство зданий, строений, сооружений, м		
2.1.	3.1.2, 3.2.2, 3.4.1	3	
2.2.	3.1.1, 9.0	Не подлежат установлению	
	Предельное количество этажей или предельная высота зданий, строений, сооружений, м		
3	Предельная высота зданий, строений, сооружений, м		
3.1.	3.1.2, 3.2.2, 3.4.1	12	
3.2.	3.1.1, 9.0	Не подлежат установлению	
4	Максимальный процент застройки в границах земельного участка, определяемый как отношение суммарной площади земельного участка, которая может быть застроена, ко всей площади земельного участка, %		
4.1.	3.1.1, 3.1.2, 3.2.2, 3.4.1, 9.0	Не подлежат установлению	
5	Максимальная этажность зданий, строений, сооружений		
5.1.	3.1.2, 3.2.2, 3.4.1	3	
5.2.	3.1.1, 9.0	Не подлежат установлению	

4. Ограничения использования земельных участков и объектов капитального строительства, устанавливаемые в соответствии с законодательством Российской Федерации.

Оборот земельных участков осуществляется в соответствии с гражданским законодательством и Земельным кодексом Российской Федерации. Содержание ограничений оборота земельных участков устанавливается Земельным кодексом Российской Федерации, федеральными законами.

Ограничения использования земельных участков и объектов капитального строительства в границах зон с особыми условиями использования территории, установленные федеральными законами или иными нормативными правовыми актами, указаны в главе 12 настоящих Правил.

Статья 36. Производственная зона объектов III класса опасности (ТП.1)

1. Кодовое обозначение территориальной зоны – ТП.1
2. Виды разрешенного использования земельных участков:

№ п/п	Наименование вида разрешенного использования земельных участков	Код
Основные виды разрешенного использования		
1	Предоставление коммунальных услуг	3.1.1
2	Легкая промышленность	6.3
3	Пищевая промышленность	6.4
4	Строительная промышленность	6.6
5	Энергетика	6.7
6	Связь	6.8
7	Склад	6.9
8	Складские площадки	6.9.1
9	Размещение автомобильных дорог	7.2.1
10	Обеспечение внутреннего правопорядка	8.3
Условно разрешенные виды использования		
11	Не установлены	–
Вспомогательные виды разрешенного использования		
12	Деловое управление	4.1
13	Служебные гаражи	4.9

3. Предельные размеры земельных участков, предельные параметры разрешенного строительства, реконструкции объектов капитального строительства (с учетом положений частей 5, 6, 8-10 статьи 23 настоящих Правил):

№ п/п	Вид разрешенного использования земельного участка (код)	Предельные значения	
		Минимальные	Максимальные
1	Предельные (минимальные и (или) максимальные) размеры земельных участков, в том числе их площадь, кв. м		
1.1	6.3, 6.4, 6.6, 6.7, 6.8, 6.9, 6.9.1	1000	Не подлежат установлению
1.2	3.1.1, 8.3	Не подлежат установлению	
2	Минимальные отступы от границ земельных участков в целях определения мест		

№ п/п	Вид разрешенного использования земельного участка (код)	Предельные значения	
		Минимальные	Максимальные
	допустимого размещения зданий, строений, сооружений, за пределами которых запрещено строительство зданий, строений, сооружений, м		
2.1	4.1, 4.9, 6.3, 6.4, 6.6, 6.7, 6.8, 6.9	3	
2.2	3.1.1, 8.3	Не подлежат установлению	
	Предельное количество этажей или предельная высота зданий, строений, сооружений		
3	Предельное количество этажей зданий, строений, сооружений		
3.1	4.1, 4.9, 6.3, 6.4, 6.6, 6.7, 6.8, 6.9	Не подлежат установлению	4
3.2	3.1.1, 8.3	Не подлежат установлению	
4	Максимальный процент застройки в границах земельного участка, определяемый как отношение суммарной площади земельного участка, которая может быть застроена, ко всей площади земельного участка, %		
4.1	6.3, 6.4, 6.6, 6.7, 6.8, 6.9	80	
4.2	3.1.1, 8.3	Не подлежат установлению	
5	Максимальная этажность зданий, строений, сооружений		
5.1	4.1, 4.9, 6.3, 6.4, 6.6, 6.7, 6.8, 6.9	3	
5.2	3.1.1, 8.3	Не подлежат установлению	
	Иные параметры:		
6	Максимальный размер санитарно-защитной зоны, м	300	

4. Ограничения использования земельных участков и объектов капитального строительства, устанавливаемые в соответствии с законодательством Российской Федерации.

Оборот земельных участков осуществляется в соответствии с гражданским законодательством и Земельным кодексом Российской Федерации. Содержание ограничений оборота земельных участков устанавливается Земельным кодексом Российской Федерации, федеральными законами.

Ограничения использования земельных участков и объектов капитального строительства в границах зон с особыми условиями использования территории, установленные федеральными законами или иными нормативными правовыми актами, указаны в главе 12 настоящих Правил.

Статья 37. Производственная зона объектов IV класса опасности (ТП.2)

1. Кодовое обозначение территориальной зоны – ТП.2
2. Виды разрешенного использования земельных участков:

№ п/п	Наименование вида разрешенного использования земельных участков	Код
Основные виды разрешенного использования		
1	Предоставление коммунальных услуг<*>	3.1.1
2	Легкая промышленность	6.3
3	Пищевая промышленность<*>	6.4

4	Строительная промышленность	6.6
5	Энергетика	6.7
6	Связь	6.8
7	Склад<*>	6.9
8	Земельные участки (территории) общего пользования	12.0
9	Улично-дорожная сеть	12.0.1
Условно разрешенные виды использования		
10	Не установлены	–
Вспомогательные виды разрешенного использования		
11	Деловое управление	4.1
12	Служебные гаражи	4.9
13	Складские площадки	6.9.1
14	Благоустройство территории	12.0.2
<*> В санитарно-защитной зоне и на территории объектов других отраслей промышленности не допускается размещать склады сырья и полупродуктов для фармацевтических предприятий; объекты пищевых отраслей промышленности, оптовые склады продовольственного сырья и пищевых продуктов, комплексы водопроводных сооружений для подготовки и хранения питьевой воды, которые могут повлиять на качество продукции.		

3. Предельные размеры земельных участков, предельные параметры разрешенного строительства, реконструкции объектов капитального строительства (с учетом положений частей 5, 6, 8 -10 статьи 23 настоящих Правил):

№ п/п	Вид разрешенного использования земельного участка (код)	Предельные значения	
		Минимальные	Максимальные
1	Предельные (минимальные и (или) максимальные) размеры земельных участков, в том числе их площадь, кв. м		
1.1	6.3, 6.4, 6.6, 6.7, 6.8, 6.9	1000	15000
1.2	3.1.1	Не подлежат установлению	
2	Минимальные отступы от границ земельных участков в целях определения мест допустимого размещения зданий, строений, сооружений, за пределами которых запрещено строительство зданий, строений, сооружений, м		
2.1	4.1, 4.9, 6.3, 6.4, 6.6, 6.7, 6.8, 6.9	3	
2.2	3.1.1	Не подлежат установлению	
	Предельное количество этажей или предельная высота зданий, строений, сооружений		
3	Предельное количество этажей зданий, строений, сооружений		
3.1	6.3, 6.4, 6.6, 6.7, 6.8, 6.9	Не подлежат установлению	4
3.2	3.1.1	Не подлежат установлению	
4	Максимальный процент застройки в границах земельного участка, определяемый как отношение суммарной площади земельного участка, которая может быть застроена, ко всей площади земельного участка, %		
4.1	6.3, 6.4, 6.6, 6.7, 6.8, 6.9	80	

№ п/п	Вид разрешенного использования земельного участка (код)	Предельные значения	
		Минимальные	Максимальные
4.2	3.1.1	Не подлежат установлению	
5	Максимальная этажность зданий, строений, сооружений		
5.1	4.1, 4.9, 6.3, 6.4, 6.6, 6.7, 6.8, 6.9	3	
5.2	3.1.1	Не подлежат установлению	
	Иные параметры:		
6	Максимальный размер санитарно-защитной зоны, м	100 <*>	
<*> Санитарно-защитные зоны производственных и других объектов, выполняющие средозащитные функции, должны размещаться в пределах территориальных зон ТП.2			

4. Ограничения использования земельных участков и объектов капитального строительства, устанавливаемые в соответствии с законодательством Российской Федерации.

Оборот земельных участков осуществляется в соответствии с гражданским законодательством и Земельным кодексом Российской Федерации. Содержание ограничений оборота земельных участков устанавливается Земельным кодексом Российской Федерации, федеральными законами.

Ограничения использования земельных участков и объектов капитального строительства в границах зон с особыми условиями использования территории, установленные федеральными законами или иными нормативными правовыми актами, указаны в главе 12 настоящих Правил.

Статья 38. Производственная зона объектов IV класса опасности в хозяйственно-рекреационной зоне (ТП.2.1)

1. Кодовое обозначение территориальной зоны – ТП.2.1

2. Виды разрешенного использования земельных участков:

№ п/п	Наименование вида разрешенного использования земельных участков	Код
Основные виды разрешенного использования		
1	Питомники	1.17
2	Предоставление коммунальных услуг<*>	3.1.1
3	Деловое управление	4.1
4	Служебные гаражи	4.9
5	Легкая промышленность	6.3
6	Связь	6.8
7	Склад<*>	6.9
8	Деятельность по особой охране и изучению природы	9.0
9	Земельные участки (территории) общего пользования	12.0
10	Улично-дорожная сеть	12.0.1
Условно разрешенные виды использования		
11	Не установлены	-

Вспомогательные виды разрешенного использования		
12	Не установлены	–
<p><*> В санитарно-защитной зоне и на территории объектов других отраслей промышленности не допускается размещать склады сырья и полупродуктов для фармацевтических предприятий; объекты пищевых отраслей промышленности, оптовые склады продовольственного сырья и пищевых продуктов, комплексы водопроводных сооружений для подготовки и хранения питьевой воды, которые могут повлиять на качество продукции</p>		

3. Предельные размеры земельных участков, предельные параметры разрешенного строительства, реконструкции объектов капитального строительства (с учетом положений частей 5, 6, 8-10 статьи 23 настоящих Правил):

№ п/п	Вид разрешенного использования земельного участка (код)	Предельные значения	
		Минимальные	Максимальные
1.	Предельные (минимальные и (или) максимальные) размеры земельных участков, в том числе их площадь, кв. м		
1.1	4.1, 4.9, 6.3, 6.8, 6.9	1000	10000
1.2.	1.17, 3.1.1, 9.0	Не подлежат установлению	
2.	Минимальные отступы от границ земельных участков в целях определения мест допустимого размещения зданий, строений, сооружений, за пределами которых запрещено строительство зданий, строений, сооружений, м		
2.1	4.1, 4.9, 6.3, 6.8, 6.9	3	
2.2	1.17, 3.1.1, 9.0	Не подлежат установлению	
	Предельное количество этажей или предельная высота зданий, строений, сооружений		
3	Предельная высота зданий, строений, сооружений, м		
3.1	1.17, 4.1, 4.9, 6.3, 6.8, 6.9	Не подлежат установлению	12
3.2	3.1.1, 9.0	Не подлежат установлению	
4	Максимальный процент застройки в границах земельного участка, определяемый как отношение суммарной площади земельного участка, которая может быть застроена, ко всей площади земельного участка, %		
4.1	1.17, 6.3, 6.8, 6.9	80	
4.2.	4.1, 4.9	60	
4.3.	3.1.1, 9.0	Не подлежат установлению	
5	Максимальная этажность зданий, строений, сооружений		
5.1	1.17, 4.1, 4.9, 6.3, 6.8, 6.9	3	
5.2	3.1.1, 9.0	Не подлежат установлению	
	Иные параметры:		
6	Максимальный размер санитарно-защитной зоны, м	100 <*>	
<p><*> Санитарно-защитные зоны производственных и других объектов, выполняющие средозащитные функции, должны размещаться в пределах территориальных зон ТП.2.1</p>			

4. Ограничения использования земельных участков и объектов капитального строительства, устанавливаемые в соответствии с законодательством Российской Федерации.

Оборот земельных участков осуществляется в соответствии с гражданским законодательством и Земельным кодексом Российской Федерации. Содержание ограничений оборота земельных участков устанавливается Земельным кодексом Российской Федерации, федеральными законами.

Ограничения использования земельных участков и объектов капитального строительства в границах зон с особыми условиями использования территории, установленные федеральными законами или иными нормативными правовыми актами, указаны в главе 12 настоящих Правил.

Статья 39. Производственная зона объектов V класса опасности (ТП.3)

1. Кодовое обозначение территориальной зоны – ТП.3
2. Виды разрешенного использования земельных участков:

№ п/п	Наименование вида разрешенного использования земельных участков	Код
Основные виды разрешенного использования		
1	Предоставление коммунальных услуг	3.1.1
2	Легкая промышленность	6.3
3	Строительная промышленность	6.6
4	Энергетика	6.7
5	Связь	6.8
6	Складские площадки	6.9.1
7	Обеспечение внутреннего правопорядка	8.3
8	Земельные участки (территории) общего пользования <*>	12.0
9	Улично-дорожная сеть <*>	12.0.1
Условно разрешенные виды использования		
10	Пищевая промышленность <*>	6.4
11	Склад <*>	6.9
Вспомогательные виды разрешенного использования		
12	Деловое управление	4.1
13	Общественное питание	4.6
14	Служебные гаражи	4.9
15	Благоустройство территории	12.0.2
<p><*> В санитарно-защитной зоне и на территории объектов других отраслей промышленности не допускается размещать склады сырья и полупродуктов для фармацевтических предприятий; объекты пищевых отраслей промышленности, оптовые склады продовольственного сырья и пищевых продуктов, комплексы водопроводных сооружений для подготовки и хранения питьевой воды, которые могут повлиять на качество продукции.</p> <p><*> Вид разрешенного использования, отмеченный знаком <*>, применяется в границах населенных пунктов.</p>		

3. Предельные размеры земельных участков, предельные параметры разрешенного строительства, реконструкции объектов капитального строительства (с учетом положений частей 5, 6, 8-10 статьи 23 настоящих Правил):

№ п/п	Вид разрешенного использования земельного участка (код)	Предельные значения	
		Минимальные	Максимальные
1	Предельные (минимальные и (или) максимальные) размеры земельных участков, в том числе их площадь, кв. м		
1.1	6.3, 6.4, 6.6, 6.7, 6.8, 6.9, 6.9.1	2000	Не подлежат установлению
1.2	3.1.1, 8.3	Не подлежат установлению	
2	Минимальные отступы от границ земельных участков в целях определения мест допустимого размещения зданий, строений, сооружений, за пределами которых запрещено строительство зданий, строений, сооружений, м		
2.1	4.1, 4.6, 4.9, 6.3, 6.4, 6.6, 6.7, 6.8, 6.9	3	
2.2	3.1.1, 8.3	Не подлежат установлению	
3	Предельное количество этажей или предельная высота зданий, строений, сооружений		
3.1	4.1, 4.6, 4.9, 6.3, 6.4, 6.6, 6.7, 6.8, 6.9	Не подлежат установлению	4
3.2	3.1.1, 8.3	Не подлежат установлению	
4	Максимальный процент застройки в границах земельного участка, определяемый как отношение суммарной площади земельного участка, которая может быть застроена, ко всей площади земельного участка, %		
4.1	6.3, 6.4, 6.6, 6.7, 6.8, 6.9	80	
4.2	3.1.1, 8.3	Не подлежат установлению	
5	Максимальная этажность зданий, строений, сооружений		
5.1	4.1, 4.6, 4.9, 6.3, 6.4, 6.6, 6.7, 6.8, 6.9	3	
5.2	3.1.1, 8.3	Не подлежат установлению	
	Иные параметры:		
6	Максимальный размер санитарно-защитной зоны, м	50 <*>	
<*> Санитарно-защитные зоны производственных и других объектов, выполняющие средозащитные функции, должны размещаться в пределах территориальных зон ТП.3 (в границах которой размещаются эти объекты).			

4. Ограничения использования земельных участков и объектов капитального строительства, устанавливаемые в соответствии с законодательством Российской Федерации.

Оборот земельных участков осуществляется в соответствии с гражданским законодательством и Земельным кодексом Российской Федерации. Содержание ограничений оборота земельных участков устанавливается Земельным кодексом Российской Федерации, федеральными законами.

Ограничения использования земельных участков и объектов капитального строительства в границах зон с особыми условиями использования территории, установленные федеральными законами или иными нормативными правовыми актами, указаны в главе 12 настоящих Правил.

Статья 40. Производственная зона объектов V класса опасности в зоне экстенсивного природопользования (ТП.3.1)

1. Кодовое обозначение территориальной зоны – ТП.3.1
2. Виды разрешенного использования земельных участков:

№ п/п	Наименование вида разрешенного использования земельных участков	Код
Основные виды разрешенного использования		
1	Деятельность по особой охране и изучению природы	9.0
Условно разрешенные виды использования		
2	Не установлены	–
Вспомогательные виды разрешенного использования		
3	Не установлены	–

3. Предельные размеры земельных участков, предельные параметры разрешенного строительства, реконструкции объектов капитального строительства:

№ п/п	Вид разрешенного использования земельного участка (код)	Предельные значения	
		Минимальные	Максимальные
1.	Предельные (минимальные и (или) максимальные) размеры земельных участков, в том числе их площадь, кв. м		
1.1.	9.0	Не подлежат установлению	
2.	Минимальные отступы от границ земельных участков в целях определения мест допустимого размещения зданий, строений, сооружений, за пределами которых запрещено строительство зданий, строений, сооружений, м		
2.1.	9.0	Не подлежат установлению	
	Предельное количество этажей или предельная высота зданий, строений, сооружений, м		
3.	Предельная высота зданий, строений, сооружений, м		
3.1.	9.0	Не подлежат установлению	
4.	Максимальный процент застройки в границах земельного участка, определяемый как отношение суммарной площади земельного участка, которая может быть застроена, ко всей площади земельного участка, %		
4.1.	9.0	Не подлежат установлению	
5.	Максимальная этажность зданий, строений, сооружений		
5.1.	9.0	Не подлежат установлению	

4. Ограничения использования земельных участков и объектов капитального строительства, устанавливаемые в соответствии с законодательством Российской Федерации.

Оборот земельных участков осуществляется в соответствии с гражданским законодательством и Земельным кодексом Российской Федерации. Содержание ограничений оборота земельных участков устанавливается Земельным кодексом Российской Федерации, федеральными законами.

Ограничения использования земельных участков и объектов капитального строительства в границах зон с особыми условиями использования территории, установленные федеральными законами или иными нормативными правовыми актами, указаны в главе 12 настоящих Правил.

Статья 41. Производственная зона объектов V класса опасности в хозяйственно-рекреационной зоне (ТП.3.2)

1. Кодовое обозначение территориальной зоны – ТП.3.2
2. Виды разрешенного использования земельных участков:

№ п/п	Наименование вида разрешенного использования земельных участков	Код
Основные виды разрешенного использования		
1	Питомники	1.17
2	Предоставление коммунальных услуг <*>	3.1.1
3	Деловое управление	4.1
4	Служебные гаражи	4.9
5	Легкая промышленность	6.3
6	Связь	6.8
7	Склад <*>	6.9
8	Деятельность по особой охране и изучению природы	9.0
9	Обеспечение внутреннего правопорядка	8.3
10	Улично-дорожная сеть	12.0.1
Условно разрешенные виды использования		
11	Не установлены	–
Вспомогательные виды разрешенного использования		
12	Не установлены	–
<*> В санитарно-защитной зоне и на территории объектов других отраслей промышленности не допускается размещать склады сырья и полупродуктов для фармацевтических предприятий; объекты пищевых отраслей промышленности, оптовые склады продовольственного сырья и пищевых продуктов, комплексы водопроводных сооружений для подготовки и хранения питьевой воды, которые могут повлиять на качество продукции.		

3. Предельные размеры земельных участков, предельные параметры разрешенного строительства, реконструкции объектов капитального строительства (с учетом положений частей 8-10 статьи 23 настоящих Правил):

№ п/п	Вид разрешенного использования земельного участка (код)	Предельные значения	
		Минимальные	Максимальные
1	Предельные (минимальные и (или) максимальные) размеры земельных участков, в том числе их площадь, кв. м		
1.1.	4.1, 4.9, 6.3, 6.8, 6.9	1000	10000
1.2.	1.17, 3.1.1, 8.3, 9.0	Не подлежат установлению	
2	Минимальные отступы от границ земельных участков в целях определения мест допустимого размещения зданий, строений, сооружений, за пределами которых запрещено		

№ п/п	Вид разрешенного использования земельного участка (код)	Предельные значения	
		Минимальные	Максимальные
	строительство зданий, строений, сооружений, м		
2.1.	1.17, 4.1, 4.9, 6.3, 6.9, 8.3		3
2.2.	3.1.1, 6.8, 9.0	Не подлежат установлению	
	Предельное количество этажей или предельная высота зданий, строений, сооружений, м		
3.	Предельная высота зданий, строений, сооружений		
3.1.	1.17, 4.1, 4.9, 6.3, 6.9	Не подлежат установлению	12
3.2.	3.1.1, 6.8, 8.3, 9.0	Не подлежат установлению	
4	Максимальный процент застройки в границах земельного участка, определяемый как отношение суммарной площади земельного участка, которая может быть застроена, ко всей площади земельного участка, %		
4.1.	1.17, 6.3, 6.9		80
4.2.	4.1, 4.9		60
4.3.	3.1.1, 6.8, 8.3, 9.0	Не подлежат установлению	
5	Максимальная этажность зданий, строений, сооружений		
5.1.	1.17, 4.1, 4.9, 6.3, 6.9,		3
5.2.	3.1.1, 6.8, 8.3, 9.0	Не подлежат установлению	
6.	Максимальный размер санитарно-защитной зоны, м		50 <*>
<*> Санитарно-защитные зоны производственных и других объектов, выполняющие средозащитные функции, должны размещаться в пределах территориальных зон ТП.3.2 (в границах которой размещаются эти объекты)			

4. Ограничения использования земельных участков и объектов капитального строительства, устанавливаемые в соответствии с законодательством Российской Федерации.

Оборот земельных участков осуществляется в соответствии с гражданским законодательством и Земельным кодексом Российской Федерации. Содержание ограничений оборота земельных участков устанавливается Земельным кодексом Российской Федерации, федеральными законами.

Ограничения использования земельных участков и объектов капитального строительства в границах зон с особыми условиями использования территории, установленные федеральными законами или иными нормативными правовыми актами, указаны в главе 12 настоящих Правил.

Статья 42. Зона инженерной инфраструктуры (ТИ.1)

1. Кодовое обозначение территориальной зоны – ТИ.1
2. Часть территориальной зоны ТИ.1 расположена в границах зоны охраны объекта культурного наследия ЗОЛ
2. Использование земель при осуществлении градостроительной, хозяйственной и иной деятельности в зонах охраны объектов культурного наследия осуществляется с учетом положений статьи 70 главы 12 настоящих Правил.

3. Виды разрешенного использования земельных участков<*>:

№ п/п	Наименование вида разрешенного использования земельных участков	Код
Основные виды разрешенного использования		
1	Предоставление коммунальных услуг	3.1.1
2	Служебные гаражи	4.9
3	Связь	6.8
4	Земельные участки (территории) общего пользования	12.0
5	Улично-дорожная сеть	12.0.1
6	Благоустройство территории	12.0.2
Условно разрешенные виды использования		
7	Не установлены	–
Вспомогательные виды разрешенного использования		
8	Не установлены	–
<*> Применение видов разрешенного использования земельных участков, расположенных в границах зон охраны объектов культурного наследия, осуществляется с учетом положений статьи 70 главы 12 настоящих Правил.		

4. Предельные размеры земельных участков, предельные параметры разрешенного строительства, реконструкции объектов капитального строительства (с учетом положений частей 5, 6, 8 статьи 23 настоящих Правил):

№ п/п	Вид разрешенного использования земельного участка (код)	Предельные значения	
		Минимальные	Максимальные
1	Предельные (минимальные и (или) максимальные) размеры земельных участков, в том числе их площадь, кв. м		
1.1	3.1.1, 4.9, 6.8, 12.0.2	Не подлежат установлению	
2	Минимальные отступы от границ земельных участков в целях определения мест допустимого размещения зданий, строений, сооружений, за пределами которых запрещено строительство зданий, строений, сооружений, м		
2.1	4.9	3	
2.2	3.1.1, 6.8	Не подлежат установлению	
3	Предельное количество этажей или предельная высота зданий, строений, сооружений		
3.1	4.9	3	
3.2	3.1.1, 6.8	Не подлежат установлению	
4	Максимальный процент застройки в границах земельного участка, определяемый как отношение суммарной площади земельного участка, которая может быть застроена, ко всей площади земельного участка, %		
4.1	4.9	70	
4.2	3.1.1, 6.8	Не подлежат установлению	
5	Максимальная этажность зданий, строений, сооружений		
5.1	4.9	2	

№ п/п	Вид разрешенного использования земельного участка (код)	Предельные значения	
		Минимальные	Максимальные
5.2	3.1.1, 6.8	Не подлежат установлению	
<*> В отношении земель, расположенных в границах зон охраны объектов культурного наследия, устанавливаются с учетом положений статьи 70 главы 12 настоящих Правил.			

5. Ограничения использования земельных участков и объектов капитального строительства, устанавливаемые в соответствии с законодательством Российской Федерации.

Оборот земельных участков осуществляется в соответствии с гражданским законодательством и Земельным кодексом Российской Федерации. Содержание ограничений оборота земельных участков устанавливается Земельным кодексом Российской Федерации, федеральными законами.

Ограничения использования земельных участков и объектов капитального строительства в границах зон с особыми условиями использования территории, установленные федеральными законами или иными нормативными правовыми актами, указаны в главе 12 настоящих Правил.

Статья 43. Зона инженерной инфраструктуры в зоне экстенсивного природопользования (ТИ.1.1)

1. Кодовое обозначение территориальной зоны – ТИ.1.1
2. Виды разрешенного использования земельных участков:

№ п/п	Наименование вида разрешенного использования земельных участков	Код
Основные виды разрешенного использования		
1	Деятельность по особой охране и изучению природы	9.0
Условно разрешенные виды использования		
2	Не установлены	–
Вспомогательные виды разрешенного использования		
3	Не установлены	–

3. Предельные размеры земельных участков, предельные параметры разрешенного строительства, реконструкции объектов капитального строительства:

№ п/п	Вид разрешенного использования земельного участка (код)	Предельные значения	
		Минимальные	Максимальные
1.	Предельные (минимальные и (или) максимальные) размеры земельных участков, в том числе их площадь, кв. м		
1.1.	9.0	Не подлежат установлению	
2.	Минимальные отступы от границ земельных участков в целях определения мест допустимого размещения зданий, строений, сооружений, за пределами которых запрещено строительство зданий, строений, сооружений, м		
2.1.	9.0	Не подлежат установлению	
	Предельное количество этажей или предельная высота зданий, строений, сооружений, м		

№ п/п	Вид разрешенного использования земельного участка (код)	Предельные значения	
		Минимальные	Максимальные
3.	Предельная высота зданий, строений, сооружений, м		
3.1.	9.0	Не подлежат установлению	
4.	Максимальный процент застройки в границах земельного участка, определяемый как отношение суммарной площади земельного участка, которая может быть застроена, ко всей площади земельного участка, %		
4.1.	9.0	Не подлежат установлению	
5.	Максимальная этажность зданий, строений, сооружений		
5.1.	9.0	Не подлежат установлению	

4. Ограничения использования земельных участков и объектов капитального строительства, устанавливаемые в соответствии с законодательством Российской Федерации.

Оборот земельных участков осуществляется в соответствии с гражданским законодательством и Земельным кодексом Российской Федерации. Содержание ограничений оборота земельных участков устанавливается Земельным кодексом Российской Федерации, федеральными законами.

Ограничения использования земельных участков и объектов капитального строительства в границах зон с особыми условиями использования территории, установленные федеральными законами или иными нормативными правовыми актами, указаны в главе 12 настоящих Правил.

Статья 44. Зона инженерной инфраструктуры в хозяйственно-рекреационной зоне (ТИ.1.2)

1. Кодовое обозначение территориальной зоны – ТИ.1.2
2. Виды разрешенного использования земельных участков:

№ п/п	Наименование вида разрешенного использования земельных участков	Код
Основные виды разрешенного использования		
1	Предоставление коммунальных услуг	3.1.1
2	Служебные гаражи	4.9
3	Связь	6.8
4	Деятельность по особой охране и изучению природы	9.0
5	Улично-дорожная сеть	12.0.1
Условно разрешенные виды использования		
6	Не установлены	-
Вспомогательные виды разрешенного использования		
7	Не установлены	-

3. Предельные размеры земельных участков, предельные параметры разрешенного строительства, реконструкции объектов капитального строительства (с учетом положений части 8 статьи 23 настоящих Правил):

№ п/п	Вид разрешенного использования земельного участка (код)	Предельные значения	
		Минимальные	Максимальные
1	Предельные (минимальные и (или) максимальные) размеры земельных участков, в том числе их площадь, кв. м		
1.1	3.1.1, 4.9, 6.8, 9.0	Не подлежат установлению	
2	Минимальные отступы от границ земельных участков в целях определения мест допустимого размещения зданий, строений, сооружений, за пределами которых запрещено строительство зданий, строений, сооружений, м		
2.1	4.9	3	
2.2	3.1.1, 6.8, 9.0	Не подлежат установлению	
	Предельное количество этажей или предельная высота зданий, строений, сооружений, м		
3	Предельная высота зданий, строений, сооружений, м		
3.1	4.9	9	
3.2	3.1.1, 6.8, 9.0	Не подлежат установлению	
4	Максимальный процент застройки в границах земельного участка, определяемый как отношение суммарной площади земельного участка, которая может быть застроена, ко всей площади земельного участка, %		
4.1	4.9	70	
4.2	3.1.1, 6.8, 9.0	Не подлежат установлению	
5	Максимальная этажность зданий, строений, сооружений		
5.1	4.9	2	
5.2	3.1.1, 6.8, 9.0	Не подлежат установлению	

4. Ограничения использования земельных участков и объектов капитального строительства, устанавливаемые в соответствии с законодательством Российской Федерации.

Оборот земельных участков осуществляется в соответствии с гражданским законодательством и Земельным кодексом Российской Федерации. Содержание ограничений оборота земельных участков устанавливается Земельным кодексом Российской Федерации, федеральными законами.

Ограничения использования земельных участков и объектов капитального строительства в границах зон с особыми условиями использования территории, установленные федеральными законами или иными нормативными правовыми актами, указаны в главе 12 настоящих Правил.

Статья 45. Зона автомобильного транспорта (ТТ.1)

1. Кодовое обозначение территориальной зоны – ТТ.1
2. Виды разрешенного использования земельных участков:

№ п/п	Наименование вида разрешенного использования земельных участков	Код
Основные виды разрешенного использования		
1	Предоставление коммунальных услуг	3.1.1
2	Стоянка транспортных средств	4.9.2

3	Заправка транспортных средств <*>	4.9.1.1
4	Автомобильные мойки <*>	4.9.1.3
5	Ремонт автомобилей <*>	4.9.1.4
6	Обслуживание перевозок пассажиров	7.2.2
7	Стоянки транспорта общего пользования	7.2.3
8	Земельные участки (территории) общего пользования	12.0
9	Улично-дорожная сеть	12.0.1
10	Благоустройство территории	12.0.2
Условно разрешенные виды использования		
11	Не установлены	–
Вспомогательные виды разрешенного использования		
12	Не установлены	–
<*> Размещение объектов видов разрешенного использования, отмеченных знаком <*>, допускается при условии соблюдения санитарных и иных требований, установленных законодательством Российской Федерации в области охраны здоровья человека.		

3. Предельные размеры земельных участков, предельные параметры разрешенного строительства, реконструкции объектов капитального строительства (с учетом положений частей 5, 6, 8 статьи 23 настоящих Правил):

№ п/п	Вид разрешенного использования земельного участка (код)	Предельные значения	
		Минимальные	Максимальные
1	Предельные (минимальные и (или) максимальные) размеры земельных участков, в том числе их площадь, кв. м		
1.1	3.1.1, 4.9.2, 4.9.1.1, 4.9.1.3, 4.9.1.4, 7.2.2, 7.2.3, 12.0.2	Не подлежат установлению	
2	Минимальные отступы от границ земельных участков в целях определения мест допустимого размещения зданий, строений, сооружений, за пределами которых запрещено строительство зданий, строений, сооружений, м		
2.1	4.9.1.1, 4.9.1.3, 4.9.1.4, 7.2.2	3	
2.2	3.1.1	Не подлежат установлению	
	Предельное количество этажей или предельная высота зданий, строений, сооружений		
3	Предельное количество этажей зданий, строений, сооружений		
3.1	4.9.1.1, 4.9.1.3, 4.9.1.4, 7.2.2	3	
3.2	3.1.1	Не подлежат установлению	
4	Максимальный процент застройки в границах земельного участка, определяемый как отношение суммарной площади земельного участка, которая может быть застроена, ко всей площади земельного участка, %		
4.1	3.1.1, 4.9.1.1, 4.9.1.3, 4.9.1.4, 7.2.2	Не подлежат установлению	
5	Максимальная этажность зданий, строений, сооружений		
5.1	4.9.1.1, 4.9.1.3, 4.9.1.4, 7.2.2	2	
5.2	3.1.1	Не подлежат установлению	

4. Ограничения использования земельных участков и объектов капитального строительства, устанавливаемые в соответствии с законодательством Российской Федерации.

Оборот земельных участков осуществляется в соответствии с гражданским законодательством и Земельным кодексом Российской Федерации. Содержание ограничений оборота земельных участков устанавливается Земельным кодексом Российской Федерации, федеральными законами.

Ограничения использования земельных участков и объектов капитального строительства в границах зон с особыми условиями использования территории, установленные федеральными законами или иными нормативными правовыми актами, указаны в главе 12 настоящих Правил.

Статья 46. Зона автомобильного транспорта в хозяйственно-рекреационной зоне (ТТ.1.2)

1. Кодовое обозначение территориальной зоны – ТТ.1.2
2. Виды разрешенного использования земельных участков:

№ п/п	Наименование вида разрешенного использования земельных участков	Код
Основные виды разрешенного использования		
1	Предоставление коммунальных услуг	3.1.1
2	Обслуживание перевозок пассажиров	7.2.2
3	Стоянки транспорта общего пользования	7.2.3
4	Деятельность по особой охране и изучению природы	9.0
5	Земельные участки (территории) общего пользования	12.0
6	Улично-дорожная сеть	12.0.1
Условно разрешенные виды использования		
7	Не установлены	–
Вспомогательные виды разрешенного использования		
8	Не установлены	–

3. Предельные размеры земельных участков, предельные параметры разрешенного строительства, реконструкции объектов капитального строительства (с учетом положений частей 5, 6, 8 статьи 23 настоящих Правил):

№ п/п	Вид разрешенного использования земельного участка (код)	Предельные значения	
		Минимальные	Максимальные
1	Предельные (минимальные и (или) максимальные) размеры земельных участков, в том числе их площадь, кв. м		
1.1	3.1.1, 7.2.2, 7.2.3, 9.0	Не подлежат установлению	
2	Минимальные отступы от границ земельных участков в целях определения мест допустимого размещения зданий, строений, сооружений, за пределами которых запрещено строительство зданий, строений, сооружений, м		
2.1	3.1.1, 7.2.2, 9.0	Не подлежат установлению	
	Предельное количество этажей или предельная высота зданий, строений, сооружений		

№ п/п	Вид разрешенного использования земельного участка (код)	Предельные значения	
		Минимальные	Максимальные
3	Предельное количество этажей зданий, строений, сооружений		
3.1	3.1.1, 7.2.2, 9.0	Не подлежат установлению	
4	Максимальный процент застройки в границах земельного участка, определяемый как отношение суммарной площади земельного участка, которая может быть застроена, ко всей площади земельного участка, %		
4.1	3.1.1, 7.2.2, 9.0	Не подлежат установлению	
5	Максимальная этажность зданий, строений, сооружений		
5.1	3.1.1, 7.2.2, 9.0	Не подлежат установлению	

4. Ограничения использования земельных участков и объектов капитального строительства, устанавливаемые в соответствии с законодательством Российской Федерации.

Оборот земельных участков осуществляется в соответствии с гражданским законодательством и Земельным кодексом Российской Федерации. Содержание ограничений оборота земельных участков устанавливается Земельным кодексом Российской Федерации, федеральными законами.

Ограничения использования земельных участков и объектов капитального строительства в границах зон с особыми условиями использования территории, установленные федеральными законами или иными нормативными правовыми актами, указаны в главе 12 настоящих Правил.

Статья 47. Зона объектов сельскохозяйственного назначения (ТСХ.1)

1. Кодовое обозначение территориальной зоны – ТСХ.1
2. Виды разрешенного использования земельных участков:

№ п/п	Наименование вида разрешенного использования земельных участков	Код
Основные виды разрешенного использования		
1	Хранение и переработка сельскохозяйственной продукции <***>	1.15
2	Питомники <***>	1.17
3	Обеспечение сельскохозяйственного производства <***>	1.18
4	Предоставление коммунальных услуг	3.1.1
5	Склад <***>	6.9
6	Складские площадки <***>	6.9.1
7	Размещение автомобильных дорог <*>	7.2.1
8	Улично-дорожная сеть <***>	12.0.1
Условно разрешенные виды использования		
9	Животноводство <*>	1.7
Вспомогательные виды разрешенного использования		
10	Не установлены	–
<*> Вид разрешенного использования, отмеченный знаком <*>, применяется за пределами населенных пунктов.		

<*> Вид разрешенного использования, отмеченный знаком <*>, применяется в границах населенных пунктов
 <***> Размещение объектов видов разрешенного использования, отмеченных знаком <***>, допускается при условии соблюдения санитарных и иных требований, установленных законодательством Российской Федерации в области охраны здоровья человека.

3. Предельные размеры земельных участков, предельные параметры разрешенного строительства, реконструкции объектов капитального строительства (с учетом положений частей 5, 6, 8, 9, 11 статьи 23 настоящих Правил):

№ п/п	Вид разрешенного использования земельного участка (код)	Предельные значения	
		Минимальные	Максимальные
1	Предельные (минимальные и (или) максимальные) размеры земельных участков, в том числе их площадь, кв. м		
1.1	1.7, 1.15, 1.17, 1.18, 3.1.1, 6.9, 6.9.1	Не подлежат установлению	
2	Минимальные отступы от границ земельных участков в целях определения мест допустимого размещения зданий, строений, сооружений, за пределами которых запрещено строительство зданий, строений, сооружений, м		
2.1	1.7, 1.15, 1.17, 1.18, 6.9	3	
2.2	3.1.1	Не подлежат установлению	
3	Предельное количество этажей или предельная высота зданий, строений, сооружений		
3.1	1.7, 1.15, 1.17, 1.18, 6.9	4	
3.2	3.1.1	Не подлежат установлению	
4	Максимальный процент застройки в границах земельного участка, определяемый как отношение суммарной площади земельного участка, которая может быть застроена, ко всей площади земельного участка, %		
4.1	1.7, 1.15, 1.17, 1.18, 6.9	80	
4.2	3.1.1	Не подлежат установлению	
5	Максимальная этажность зданий, строений, сооружений		
5.1	1.7, 1.15, 1.17, 1.18, 6.9	3	
5.2	3.1.1	Не подлежат установлению	
<p>На границе санитарно-защитных зон животноводческих, птицеводческих предприятий и звероводческих ферм шириной более 100 м со стороны жилых зон должна предусматриваться полоса древесно-кустарниковых насаждений шириной не менее 30 м, а при ширине зоны от 50 до 100 м - полоса шириной не менее 10 м.</p> <p>Для остальных сельскохозяйственных предприятий должны предусматриваться мероприятия по защите населения от воздействия выбросов загрязняющих веществ в атмосферный воздух, необходимые для каждого проектируемого объекта капитального строительства.</p>			

4. Ограничения использования земельных участков и объектов капитального строительства, устанавливаемые в соответствии с законодательством Российской Федерации.

Оборот земельных участков осуществляется в соответствии с гражданским законодательством и Земельным кодексом Российской Федерации. Содержание

ограничений оборота земельных участков устанавливается Земельным кодексом Российской Федерации, федеральными законами.

Ограничения использования земельных участков и объектов капитального строительства в границах зон с особыми условиями использования территории, установленные федеральными законами или иными нормативными правовыми актами, указаны в главе 12 настоящих Правил.

Статья 48. Зона объектов сельскохозяйственного назначения в хозяйственно-рекреационной зоне (ТСХ.1.2)

1. Кодовое обозначение территориальной зоны – ТСХ.1.2
2. Виды разрешенного использования земельных участков:

№ п/п	Наименование вида разрешенного использования земельных участков	Код
Основные виды разрешенного использования		
1	Хранение и переработка сельскохозяйственной продукции <*>	1.15
2	Питомники	1.17
3	Обеспечение сельскохозяйственного производства <*>	1.18
4	Предоставление коммунальных услуг	3.1.1
5	Склад	6.9
6	Деятельность по особой охране и изучению природы	9.0
7	Улично-дорожная сеть	12.0.1
Условно разрешенные виды использования		
8	Не установлены	–
Вспомогательные виды разрешенного использования		
9	Не установлены	–
<*> Размещение объектов видов разрешенного использования, отмеченных знаком <*>, допускается при условии соблюдения санитарных и иных требований, установленных законодательством Российской Федерации в области охраны здоровья человека		

3. Предельные размеры земельных участков, предельные параметры разрешенного строительства, реконструкции объектов капитального строительства (с учетом положений части 8, 9, 11 статьи 23 настоящих Правил):

№ п/п	Вид разрешенного использования земельного участка (код)	Предельные значения	
		Минимальные	Максимальные
1	Предельные (минимальные и (или) максимальные) размеры земельных участков, в том числе их площадь, кв. м		
1.1	1.15, 1.17, 1.18, 3.1.1, 6.9, 9.0	Не подлежат установлению	
2	Минимальные отступы от границ земельных участков в целях определения мест допустимого размещения зданий, строений, сооружений, за пределами которых запрещено строительство зданий, строений, сооружений, м		
2.1	1.15, 1.17, 1.18, 6.9	3	
2.2	3.1.1, 9.0	Не подлежат установлению	
	Предельное количество этажей или предельная высота зданий, строений, сооружений		

№ п/п	Вид разрешенного использования земельного участка (код)	Предельные значения	
		Минимальные	Максимальные
3	Предельная высота зданий, строений, сооружений, м		
3.1	1.15, 1.17, 1.18, 6.9	10	
3.2	3.1.1, 9.0	Не подлежат установлению	
4	Максимальный процент застройки в границах земельного участка, определяемый как отношение суммарной площади земельного участка, которая может быть застроена, ко всей площади земельного участка, %		
4.1	1.15, 1.17, 1.18, 6.9	80	
4.2	3.1.1, 9.0	Не подлежат установлению	
5	Максимальная этажность зданий, строений, сооружений		
5.1	1.15, 1.17, 1.18, 6.9	3	
5.2	3.1.1, 9.0	Не подлежат установлению	
Для остальных сельскохозяйственных предприятий должны предусматриваться мероприятия по защите населения от воздействия выбросов загрязняющих веществ в атмосферный воздух, необходимые для каждого проектируемого объекта капитального строительства			

4. Ограничения использования земельных участков и объектов капитального строительства, устанавливаемые в соответствии с законодательством Российской Федерации.

Оборот земельных участков осуществляется в соответствии с гражданским законодательством и Земельным кодексом Российской Федерации. Содержание ограничений оборота земельных участков устанавливается Земельным кодексом Российской Федерации, федеральными законами.

Ограничения использования земельных участков и объектов капитального строительства в границах зон с особыми условиями использования территории, установленные федеральными законами или иными нормативными правовыми актами, указаны в главе 12 настоящих Правил.

Статья 49. Зона огородничества (ТСХ.2)

1. Кодовое обозначение территориальной зоны – ТСХ.2
2. Виды разрешенного использования земельных участков:

№ п/п	Наименование вида разрешенного использования земельных участков	Код
Основные виды разрешенного использования		
1	Садоводство	1.5
2	Ведение огородничества	13.1
3	Улично-дорожная сеть	12.0.1
Условно разрешенные виды использования		
4	Не установлены	–
Вспомогательные виды разрешенного использования		
5	Не установлены	–

3. Предельные размеры земельных участков, предельные параметры разрешенного строительства, реконструкции объектов капитального строительства (с учетом положений частей 5, 6, 8 статьи 23 настоящих Правил):

№ п/п	Вид разрешенного использования земельного участка (код)	Предельные значения	
		Минимальные	Максимальные
1	Предельные (минимальные и (или) максимальные) размеры земельных участков, в том числе их площадь, кв. м		
1.1	13.1	100	1000
1.2	1.5	Не подлежат установлению	

4. Ограничения использования земельных участков и объектов капитального строительства, устанавливаемые в соответствии с законодательством Российской Федерации.

Оборот земельных участков осуществляется в соответствии с гражданским законодательством и Земельным кодексом Российской Федерации. Содержание ограничений оборота земельных участков устанавливается Земельным кодексом Российской Федерации, федеральными законами.

Ограничения использования земельных участков и объектов капитального строительства в границах зон с особыми условиями использования территории, установленные федеральными законами или иными нормативными правовыми актами, указаны в главе 12 настоящих Правил.

Статья 50. Зона огородничества в зоне экстенсивного природопользования (ТСХ.2.1)

1. Кодовое обозначение территориальной зоны – ТСХ.2.1
2. Виды разрешенного использования земельных участков:

№ п/п	Наименование вида разрешенного использования земельных участков	Код
Основные виды разрешенного использования		
1	Деятельность по особой охране и изучению природы	9.0
Условно разрешенные виды использования		
2	Не установлены	–
Вспомогательные виды разрешенного использования		
3	Не установлены	-

3. Предельные размеры земельных участков, предельные параметры разрешенного строительства, реконструкции объектов капитального строительства:

№ п/п	Вид разрешенного использования земельного участка (код)	Предельные значения	
		Минимальные	Максимальные
1	Предельные (минимальные и (или) максимальные) размеры земельных участков, в том числе их площадь, кв. м		
1.1	9.0	Не подлежат установлению	
2	Минимальные отступы от границ земельных участков в целях определения мест допустимого размещения зданий, строений, сооружений, за пределами которых запрещено		

№ п/п	Вид разрешенного использования земельного участка (код)	Предельные значения	
		Минимальные	Максимальные
	строительство зданий, строений, сооружений, м		
2.1	9.0	Не подлежат установлению	
	Предельное количество этажей или предельная высота зданий, строений, сооружений		
3	Предельное количество этажей зданий, строений, сооружений		
3.1	9.0	Не подлежат установлению	
4	Максимальный процент застройки в границах земельного участка, определяемый как отношение суммарной площади земельного участка, которая может быть застроена, ко всей площади земельного участка, %		
4.1	9.0	Не подлежат установлению	
5	Максимальная этажность зданий, строений, сооружений		
5.1	9.0	Не подлежат установлению	

4. Ограничения использования земельных участков и объектов капитального строительства, устанавливаемые в соответствии с законодательством Российской Федерации.

Оборот земельных участков осуществляется в соответствии с гражданским законодательством и Земельным кодексом Российской Федерации. Содержание ограничений оборота земельных участков устанавливается Земельным кодексом Российской Федерации, федеральными законами.

Ограничения использования земельных участков и объектов капитального строительства в границах зон с особыми условиями использования территории, установленные федеральными законами или иными нормативными правовыми актами, указаны в главе 12 настоящих Правил.

Статья 51 Зона огородничества в хозяйственно-рекреационной зоне (ТСХ.2.2)

1. Кодовое обозначение территориальной зоны – (ТСХ.2.2).
2. Виды разрешенного использования земельных участков:

№ п/п	Наименование вида разрешенного использования земельных участков	Код
Основные виды разрешенного использования		
1	Садоводство	1.5
2	Деятельность по особой охране и изучению природы	9.0
3	Ведение огородничества	13.1
Условно разрешенные виды использования		
4	Не установлены	–
Вспомогательные виды разрешенного использования		
5	Не установлены	–

3. Предельные размеры земельных участков, предельные параметры разрешенного строительства, реконструкции объектов капитального строительства (с учетом положений частей 5, 6 статьи 23 настоящих Правил):

№ п/п	Вид разрешенного использования земельного участка (код)	Предельные значения	
		Минимальные	Максимальные
1	Предельные (минимальные и (или) максимальные) размеры земельных участков, в том числе их площадь, кв. м		
1.2.	13.1	100	1000
1.3.	1.5, 9.0	Не подлежат установлению	
2	Минимальные отступы от границ земельных участков в целях определения мест допустимого размещения зданий, строений, сооружений, за пределами которых запрещено строительство зданий, строений, сооружений, м		
2.1.	9.0	Не подлежат установлению	
	Предельное количество этажей или предельная высота зданий, строений, сооружений		
3	Предельное количество этажей зданий, строений, сооружений		
3.1.	9.0	Не подлежат установлению	
4	Максимальный процент застройки в границах земельного участка, определяемый как отношение суммарной площади земельного участка, которая может быть застроена, ко всей площади земельного участка, %		
4.1.	9.0	Не подлежат установлению	
5	Максимальная этажность зданий, строений, сооружений		
5.1.	9.0	Не подлежат установлению	

4. Ограничения использования земельных участков и объектов капитального строительства, устанавливаемые в соответствии с законодательством Российской Федерации.

Оборот земельных участков осуществляется в соответствии с гражданским законодательством и Земельным кодексом Российской Федерации. Содержание ограничений оборота земельных участков устанавливается Земельным кодексом Российской Федерации, федеральными законами.

Ограничения использования земельных участков и объектов капитального строительства в границах зон с особыми условиями использования территории, установленные федеральными законами или иными нормативными правовыми актами, указаны в главе 12 настоящих Правил.

Статья 52. Зона для ведения садоводства, дачного хозяйства (ТСХ.3)

1. Кодовое обозначение территориальной зоны – ТСХ.3
2. Виды разрешенного использования земельных участков:

№ п/п	Наименование вида разрешенного использования земельных участков	Код
Основные виды разрешенного использования		
1	Земельные участки общего назначения	13.0 <*>
2	Ведение садоводства	13.2 <***>
Условно разрешенные виды использования		
Вспомогательные виды разрешенного использования		
3	Не установлены	–

<*> Земельные участки общего назначения используются для газоснабжения, теплоснабжения, электроснабжения, водоснабжения, водоотведения, накопления и сбора твердых коммунальных отходов, охраны территории ведения гражданами садоводства и огородничества для собственных нужд, а также для занятий физической культурой и спортом, отдыха и укрепления здоровья граждан. В соответствии с решением общего собрания членов товарищества на земельных участках общего назначения допускается возведение некапитальных строений, сооружений или нестационарных торговых объектов при условии соблюдения земельного законодательства, ветеринарных норм и правил, санитарно-эпидемиологических правил и гигиенических нормативов.

<***>Формирование земельных участков из земельного участка, предоставленного садоводческому или огородническому некоммерческому товариществу с учетом особенностей, предусмотренных федеральным законом от 29.07.2017 № 217-ФЗ «О ведении гражданами садоводства и огородничества для собственных нужд и о внесении изменений в отдельные законодательные акты Российской Федерации» возможно исключительно на основании утвержденного проекта межевания территории.

3. Предельные размеры земельных участков, предельные параметры разрешенного строительства, реконструкции объектов капитального строительства (с учетом положений частей 5, 6 статьи 23 настоящих Правил):

№ п/п	Вид разрешенного использования земельного участка (код)	Предельные значения	
		Минимальные	Максимальные
1	Предельные (минимальные и (или) максимальные) размеры земельных участков, в том числе их площадь, кв. м		
1.1	13.2 <*>	600	2500
1.2	13.0	Не подлежат установлению	
2	Минимальные отступы от границ земельных участков в целях определения мест допустимого размещения зданий, строений, сооружений, за пределами которых запрещено строительство зданий, строений, сооружений, м		
2.1	13.0,	Не подлежат установлению	
2.2	13.2	3 <***>	
	Предельное количество этажей или предельная высота зданий, строений, сооружений		
3	Предельное количество этажей зданий, строений, сооружений		
3.1	13.2	Не подлежат установлению	3
3.2	13.0	Не подлежат установлению	1
4	Максимальный процент застройки в границах земельного участка, определяемый как отношение суммарной площади земельного участка, которая может быть застроена, ко всей площади земельного участка, %		
4.1	13.0	50	
4.2	13.2	20	
5	Максимальная этажность зданий, строений, сооружений		
5.1	13.2	2	
5.2	13.0	1	

<*> Виды разрешенного использования земельных участков: «Земельные участки общего назначения» с кодом 13.0, «Ведение садоводства» с кодом 13.2, предельные (минимальные и (или) максимальные) размеры земельных участков (в том числе их площадь), предельные параметры разрешенного строительства, реконструкции объектов капитального строительства для указанных видов разрешенного использования земельных участков считаются установленными или измененными со дня утверждения в установленном порядке проекта межевания территории.

Размещение объектов капитального строительства на земельных участках с видами разрешенного использования: «Земельные участки общего назначения» с кодом 13.0, «Ведение садоводства» с кодом 13.2 допускается только при наличии утвержденного проекта межевания территории в случаях, предусмотренных действующим законодательством Российской Федерации.

Подготовка проекта межевания территории садоводства или огородничества осуществляется в соответствии с законодательством о градостроительной деятельности.

<***> При наличии утвержденных красных линий минимальные отступы зданий, строений, сооружений от границ земельного участка, совпадающих с красными линиями улиц – 5 м, с красными линиями проездов – 3 м.

В отсутствие утвержденных красных линий минимальные отступы зданий, строений, сооружений от границ земельного участка со стороны улиц и дорог в границах населенного пункта – 5 м, со стороны переулков и проездов – 3 м.

Расстояние до границы соседнего, смежного участка составляет не менее:

- 3 м – от хозяйственных построек;
- 4 м – от стволов высокорослых деревьев;
- 2 м – от стволов среднерослых деревьев;
- 1 м – от кустарника.

4. Ограничения использования земельных участков и объектов капитального строительства, устанавливаемые в соответствии с законодательством Российской Федерации.

Оборот земельных участков осуществляется в соответствии с гражданским законодательством и Земельным кодексом Российской Федерации. Содержание ограничений оборота земельных участков устанавливается Земельным кодексом Российской Федерации, федеральными законами.

Ограничения использования земельных участков и объектов капитального строительства в границах зон с особыми условиями использования территории, установленные федеральными законами или иными нормативными правовыми актами, указаны в главе 12 настоящих Правил.

Статья 53. Зона сельскохозяйственного использования (ТСХ.4)

1. Кодовое обозначение территориальной зоны – ТСХ.4
2. Виды разрешенного использования земельных участков:

№ п/п	Наименование вида разрешенного использования земельных участков	Код
Основные виды разрешенного использования		
1	Садоводство	1.5
2	Сенокошение	1.19
3	Улично-дорожная сеть	12.0.1
4	Запас	12.3
Условно разрешенные виды использования		
5	Не установлены	–

Вспомогательные виды разрешенного использования		
6	Не установлены	–

3. Предельные размеры земельных участков, предельные параметры разрешенного строительства, реконструкции объектов капитального строительства (с учетом положений частей 5, 6, 8 статьи 23 настоящих Правил):

№ п/п	Вид разрешенного использования земельного участка (код)	Предельные значения	
		Минимальные	Максимальные
1	Предельные (минимальные и (или) максимальные) размеры земельных участков, в том числе их площадь, кв. м		
1.2	1.5, 1.19, 12.3	Не подлежат установлению	

4. Ограничения использования земельных участков и объектов капитального строительства, устанавливаемые в соответствии с законодательством Российской Федерации.

Оборот земельных участков осуществляется в соответствии с гражданским законодательством и Земельным кодексом Российской Федерации. Содержание ограничений оборота земельных участков устанавливается Земельным кодексом Российской Федерации, федеральными законами.

Ограничения использования земельных участков и объектов капитального строительства в границах зон с особыми условиями использования территории, установленные федеральными законами или иными нормативными правовыми актами, указаны в главе 12 настоящих Правил.

Статья 54. Зона озелененных территорий общего пользования (ТР.1)

1. Кодовое обозначение территориальной зоны – ТР.1
2. Виды разрешенного использования земельных участков:

№ п/п	Наименование вида разрешенного использования земельных участков	Код
Основные виды разрешенного использования		
1	Предоставление коммунальных услуг	3.1.1
2	Парки культуры и отдыха	3.6.2
3	Площадки для занятий спортом	5.1.3
4	Благоустройство территории	12.0.2
Условно разрешенные виды использования		
5	Не установлены	–
Вспомогательные виды разрешенного использования		
6	Не установлены	–

3. Предельные размеры земельных участков, предельные параметры разрешенного строительства, реконструкции объектов капитального строительства (с учетом положений частей 5-7 статьи 23 настоящих Правил):

№ п/п	Вид разрешенного использования земельного участка (код)	Предельные значения	
		Минимальные	Максимальные

№ п/п	Вид разрешенного использования земельного участка (код)	Предельные значения	
		Минимальные	Максимальные
1	Предельные (минимальные и (или) максимальные) размеры земельных участков, в том числе их площадь, кв. м		
1.1	5.1.3	400	Не подлежат установлению
1.2	3.1.1, 3.6.2, 12.0.2	Не подлежат установлению	
2	Минимальные отступы от границ земельных участков в целях определения мест допустимого размещения зданий, строений, сооружений, за пределами которых запрещено строительство зданий, строений, сооружений, м		
2.1	3.1.1, 3.6.2	Не подлежат установлению	
	Предельное количество этажей или предельная высота зданий, строений, сооружений		
3	Предельное количество этажей зданий, строений, сооружений		
3.1	3.6.2	Не подлежит установлению	1
3.2	3.1.1,	Не подлежат установлению	
4	Максимальный процент застройки в границах земельного участка, определяемый как отношение суммарной площади земельного участка, которая может быть застроена, ко всей площади земельного участка, %		
4.1	3.6.2	10	
4.2	3.1.1	Не подлежат установлению	
5	Максимальная этажность зданий, строений, сооружений		
5.1	3.6.2	Не подлежит установлению	1
5.2	3.1.1	Не подлежат установлению	

4. Ограничения использования земельных участков и объектов капитального строительства, устанавливаемые в соответствии с законодательством Российской Федерации.

Оборот земельных участков осуществляется в соответствии с гражданским законодательством и Земельным кодексом Российской Федерации. Содержание ограничений оборота земельных участков устанавливается Земельным кодексом Российской Федерации, федеральными законами.

Ограничения использования земельных участков и объектов капитального строительства в границах зон с особыми условиями использования территории, установленные федеральными законами или иными нормативными правовыми актами, указаны в главе 12 настоящих Правил.

Статья 55. Зона озелененных территорий общего пользования в зоне экстенсивного природопользования (ТР.1.1)

1. Кодовое обозначение территориальной зоны – ТР.1.1
2. Виды разрешенного использования земельных участков:

№ п/п	Наименование вида разрешенного использования земельных участков	Код
Основные виды разрешенного использования		

1	Деятельность по особой охране и изучению природы	9.0
2	Охрана природных территорий	9.1
3	Историко-культурная деятельность	9.3
Условно разрешенные виды использования		
4	Не установлены	-
Вспомогательные виды разрешенного использования		
5	Не установлены	-

3. Предельные размеры земельных участков, предельные параметры разрешенного строительства, реконструкции объектов капитального строительства (с учетом положений частей 5, 6 статьи 23 настоящих Правил):

№ п/п	Вид разрешенного использования земельного участка (код)	Предельные значения	
		Минимальные	Максимальные
1.	Предельные (минимальные и (или) максимальные) размеры земельных участков, в том числе их площадь, кв. м		
1.1.	9.0, 9.1, 9.3	Не подлежат установлению	
2	Минимальные отступы от границ земельных участков в целях определения мест допустимого размещения зданий, строений, сооружений, за пределами которых запрещено строительство зданий, строений, сооружений, м		
2.1	9.0, 9.3	Не подлежат установлению	
	Предельное количество этажей или предельная высота зданий, строений, сооружений		
3	Предельное количество этажей зданий, строений, сооружений		
3.1	9.0, 9.3	Не подлежат установлению	
4	Максимальный процент застройки в границах земельного участка, определяемый как отношение суммарной площади земельного участка, которая может быть застроена, ко всей площади земельного участка, %		
4.1.	9.0, 9.3	Не подлежат установлению	
5	Максимальная этажность зданий, строений, сооружений		
5.1.	9.0, 9.3	Не подлежат установлению	

4. Ограничения использования земельных участков и объектов капитального строительства, устанавливаемые в соответствии с законодательством Российской Федерации.

Оборот земельных участков осуществляется в соответствии с гражданским законодательством и Земельным кодексом Российской Федерации. Содержание ограничений оборота земельных участков устанавливается Земельным кодексом Российской Федерации, федеральными законами.

Ограничения использования земельных участков и объектов капитального строительства в границах зон с особыми условиями использования территории, установленные федеральными законами или иными нормативными правовыми актами, указаны в главе 12 настоящих Правил.

Статья 56. Зона озелененных территорий общего пользования в хозяйственно-рекреационной зоне (ТР.1.2)

1. Кодовое обозначение территориальной зоны – ТР.1.2
2. Виды разрешенного использования земельных участков:

№ п/п	Наименование вида разрешенного использования земельных участков	Код
Основные виды разрешенного использования		
1	Предоставление коммунальных услуг	3.1.1
2	Площадки для занятий спортом	5.1.3
3	Деятельность по особой охране и изучению природы	9.0
Условно разрешенные виды использования		
4	Не установлены	–
Вспомогательные виды разрешенного использования		
5	Не установлены	–

3. Предельные размеры земельных участков, предельные параметры разрешенного строительства, реконструкции объектов капитального строительства (с учетом положений частей 5-7 статьи 23 настоящих Правил):

№ п/п	Вид разрешенного использования земельного участка (код)	Предельные значения	
		Минимальные	Максимальные
1	Предельные (минимальные и (или) максимальные) размеры земельных участков, в том числе их площадь, кв. м		
1.1	3.1.1, 5.1.3, 9.0	Не подлежат установлению	
2	Минимальные отступы от границ земельных участков в целях определения мест допустимого размещения зданий, строений, сооружений, за пределами которых запрещено строительство зданий, строений, сооружений, м		
2.1	3.1.1, 9.0	Не подлежат установлению	
	Предельное количество этажей или предельная высота зданий, строений, сооружений		
3	Предельная высота зданий, строений, сооружений, м		
3.1	3.1.1, 9.0	Не подлежат установлению	
4	Максимальный процент застройки в границах земельного участка, определяемый как отношение суммарной площади земельного участка, которая может быть застроена, ко всей площади земельного участка, %		
4.1	3.1.1, 9.0	Не подлежат установлению	
5	Максимальная этажность зданий, строений, сооружений		
5.1	3.1.1, 9.0	Не подлежат установлению	

4. Ограничения использования земельных участков и объектов капитального строительства, устанавливаемые в соответствии с законодательством Российской Федерации.

Оборот земельных участков осуществляется в соответствии с гражданским законодательством и Земельным кодексом Российской Федерации. Содержание

ограничений оборота земельных участков устанавливается Земельным кодексом Российской Федерации, федеральными законами.

Ограничения использования земельных участков и объектов капитального строительства в границах зон с особыми условиями использования территории, установленные федеральными законами или иными нормативными правовыми актами, указаны в главе 12 настоящих Правил.

Статья 57. Зона рекреации (ТР.2)

1. Кодовое обозначение территориальной зоны – ТР.2
2. Виды разрешенного использования земельных участков:

№ п/п	Наименование вида разрешенного использования земельных участков	Код
Основные виды разрешенного использования		
1	Предоставление коммунальных услуг	3.1.1
2	Общественное питание	4.6
3	Спорт	5.1
4	Площадки для занятий спортом	5.1.3
5	Природно-познавательный туризм	5.2
6	Туристическое обслуживание	5.2.1
7	Причалы для маломерных судов	5.4
8	Поля для гольфа или конных прогулок	5.5
9	Общее пользование водными объектами	11.1
10	Земельные участки (территории) общего пользования	12.0
11	Улично-дорожная сеть	12.0.1
12	Благоустройство территории	12.0.2
Условно разрешенные виды использования		
13	Не установлены	–
Вспомогательные виды разрешенного использования		
14	Не установлены	–

3. Предельные размеры земельных участков, предельные параметры разрешенного строительства, реконструкции объектов капитального строительства (с учетом положений частей 5-8 статьи 23 настоящих Правил):

№ п/п	Вид разрешенного использования земельного участка (код)	Предельные значения	
		Минимальные	Максимальные
1	Предельные (минимальные и (или) максимальные) размеры земельных участков, в том числе их площадь, кв. м		
1.1	3.1.1, 4.6, 5.1, 5.2, 5.2.1, 5.4, 5.5, 11.1, 12.0.2	Не подлежат установлению	
1.2	5.1.3	400	Не подлежат установлению
2	Минимальные отступы от границ земельных участков в целях определения мест допустимого размещения зданий, строений, сооружений, за пределами которых запрещено		

№ п/п	Вид разрешенного использования земельного участка (код)	Предельные значения	
		Минимальные	Максимальные
	строительство зданий, строений, сооружений, м		
2.1	4.6, 5.2.1, 5.3, 5.5	3	
2.2	3.1.1, 5.1, 5.4	Не подлежат установлению	
	Предельное количество этажей или предельная высота зданий, строений, сооружений		
3	Предельное количество этажей зданий, строений, сооружений		
3.1	4.6, 5.1, 5.2.1, 5.4, 5.5	3	
3.2	3.1.1	Не подлежат установлению	
4	Максимальный процент застройки в границах земельного участка, определяемый как отношение суммарной площади земельного участка, которая может быть застроена, ко всей площади земельного участка, %		
4.1	5.2.1	50	
4.2	3.1.1, 4.6, 5.1, 5.4, 5.5	Не подлежат установлению	
5	Максимальная этажность зданий, строений, сооружений		
5.1	4.6, 5.1, 5.2.1, 5.4, 5.5	2	
5.2	3.1.1	Не подлежат установлению	

4. Ограничения использования земельных участков и объектов капитального строительства, устанавливаемые в соответствии с законодательством Российской Федерации.

Оборот земельных участков осуществляется в соответствии с гражданским законодательством и Земельным кодексом Российской Федерации. Содержание ограничений оборота земельных участков устанавливается Земельным кодексом Российской Федерации, федеральными законами.

Ограничения использования земельных участков и объектов капитального строительства в границах зон с особыми условиями использования территории, установленные федеральными законами или иными нормативными правовыми актами, указаны в главе 12 настоящих Правил.

Статья 58. Зона рекреации в зоне экстенсивного природопользования (ТР.2.1)

1. Кодовое обозначение территориальной зоны – ТР.2.1
2. Виды разрешенного использования земельных участков:

№ п/п	Наименование вида разрешенного использования земельных участков	Код
Основные виды разрешенного использования		
1	Природно-познавательный туризм	5.2
2	Причалы для маломерных судов	5.4
3	Деятельность по особой охране и изучению природы	9.0
4	Охрана природных территорий	9.1
5	Общее пользование водными объектами	11.1
Условно разрешенные виды использования		

6	Не установлены	-
Вспомогательные виды разрешенного использования		
7	Не установлены	-

3. Предельные размеры земельных участков, предельные параметры разрешенного строительства, реконструкции объектов капитального строительства (с учетом положений частей 5, 6 статьи 23 настоящих Правил):

№ п/п	Вид разрешенного использования земельного участка (код)	Предельные значения	
		Минимальные	Максимальные
1	Предельные (минимальные и (или) максимальные) размеры земельных участков, в том числе их площадь, кв. м		
1.1	5.2, 5.4, 9.0, 9.1, 11.1	Не подлежат установлению	
2	Минимальные отступы от границ земельных участков в целях определения мест допустимого размещения зданий, строений, сооружений, за пределами которых запрещено строительство зданий, строений, сооружений, м		
2.1	5.4, 9.0	Не подлежат установлению	
3	Предельное количество этажей или предельная высота зданий, строений, сооружений		
3.1	5.4	9	
3.2	9.0	Не подлежат установлению	
4	Максимальный процент застройки в границах земельного участка, определяемый как отношение суммарной площади земельного участка, которая может быть застроена, ко всей площади земельного участка, %		
4.1	5.4, 9.0	Не подлежат установлению	

4. Ограничения использования земельных участков и объектов капитального строительства, устанавливаемые в соответствии с законодательством Российской Федерации.

Оборот земельных участков осуществляется в соответствии с гражданским законодательством и Земельным кодексом Российской Федерации. Содержание ограничений оборота земельных участков устанавливается Земельным кодексом Российской Федерации, федеральными законами.

Ограничения использования земельных участков и объектов капитального строительства в границах зон с особыми условиями использования территории, установленные федеральными законами или иными нормативными правовыми актами, указаны в главе 12 настоящих Правил.

Статья 59. Зона рекреации в хозяйственно-рекреационной зоне (ТР.2.2)

1. Кодовое обозначение территориальной зоны – ТР.2.2
2. Виды разрешенного использования земельных участков:

№ п/п	Наименование вида разрешенного использования земельных участков	Код
Основные виды разрешенного использования		
1	Предоставление коммунальных услуг	3.1.1

2	Обеспечение занятий спортом в помещениях	5.1.2
3	Площадки для занятий спортом	5.1.3
4	Оборудованные площадки для занятий спортом	5.1.4
5	Природно-познавательный туризм	5.2
6	Туристическое обслуживание	5.2.1
7	Причалы для маломерных судов	5.4
8	Деятельность по особой охране и изучению природы	9.0
9	Общее пользование водными объектами	11.1
10	Улично-дорожная сеть	12.0.1
Условно разрешенные виды использования		
11	Не установлены	
Вспомогательные виды разрешенного использования		
12	Не установлены	–

3. Предельные размеры земельных участков, предельные параметры разрешенного строительства, реконструкции объектов капитального строительства (с учетом положений частей 5-8 статьи 23 настоящих Правил):

№ п/п	Вид разрешенного использования земельного участка (код)	Предельные значения	
		Минимальные	Максимальные
1	Предельные (минимальные и (или) максимальные) размеры земельных участков, в том числе их площадь, кв. м		
1.1	3.1.1, 5.1.2, 5.1.3, 5.1.4, 5.2, 5.2.1, 5.4, 9.0, 11.1	Не подлежат установлению	
2	Минимальные отступы от границ земельных участков в целях определения мест допустимого размещения зданий, строений, сооружений, за пределами которых запрещено строительство зданий, строений, сооружений, м		
2.1	5.1.2, 5.1.4, 5.2.1,	3	
2.2	3.1.1, 5.4, 9.0	Не подлежат установлению	
3	Предельное количество этажей или предельная высота зданий, строений, сооружений		
3.1	5.1.2, 5.1.4, 5.2.1	10	
3.2	3.1.1, 5.4, 9.0	Не подлежат установлению	
4	Максимальный процент застройки в границах земельного участка, определяемый как отношение суммарной площади земельного участка, которая может быть застроена, ко всей площади земельного участка, %		
4.1	3.1.1, 5.1.2, 5.1.4, 5.2.1, 5.4, 9.0	Не подлежат установлению	
5	Максимальная этажность зданий, строений, сооружений		
5.1	5.2.1, 5.1.2, 5.1.4	2	
5.2	3.1.1, 5.4, 9.0	Не подлежат установлению	

4. Ограничения использования земельных участков и объектов капитального строительства, устанавливаемые в соответствии с законодательством Российской Федерации.

Оборот земельных участков осуществляется в соответствии с гражданским законодательством и Земельным кодексом Российской Федерации. Содержание ограничений оборота земельных участков устанавливается Земельным кодексом Российской Федерации, федеральными законами.

Ограничения использования земельных участков и объектов капитального строительства в границах зон с особыми условиями использования территории, установленные федеральными законами или иными нормативными правовыми актами, указаны в главе 12 настоящих Правил.

Статья 60. Зона озелененных территорий специального назначения (ТР.3)

1. Кодовое обозначение территориальной зоны – ТР.3
2. Виды разрешенного использования земельных участков:

№ п/п	Наименование вида разрешенного использования земельных участков	Код
Основные виды разрешенного использования		
1	Предоставление коммунальных услуг	3.1.1
2	Земельные участки (территории) общего пользования	12.0
3	Улично-дорожная сеть	12.0.1
4	Запас	12.3
Условно разрешенные виды использования		
5	Не установлены	–
Вспомогательные виды разрешенного использования		
6	Не установлены	–

3. Предельные размеры земельных участков, предельные параметры разрешенного строительства, реконструкции объектов капитального строительства (с учетом положений частей 5, 6, 8 статьи 23 настоящих Правил):

№ п/п	Вид разрешенного использования земельного участка (код)	Предельные значения	
		Минимальные	Максимальные
1	Предельные (минимальные и (или) максимальные) размеры земельных участков, в том числе их площадь, кв. м		
1.1	3.1.1, 12.3	Не подлежат установлению	
2	Минимальные отступы от границ земельных участков в целях определения мест допустимого размещения зданий, строений, сооружений, за пределами которых запрещено строительство зданий, строений, сооружений, м		
2.1	3.1.1	Не подлежат установлению	
	Предельное количество этажей или предельная высота зданий, строений, сооружений		
3	Предельное количество этажей зданий, строений, сооружений		
3.1	3.1.1	Не подлежат установлению	
4	Максимальный процент застройки в границах земельного участка, определяемый как отношение суммарной площади земельного участка, которая может быть застроена, ко всей площади земельного участка, %		
4.1	3.1.1	Не подлежат установлению	

№ п/п	Вид разрешенного использования земельного участка (код)	Предельные значения	
		Минимальные	Максимальные
5	Максимальная этажность зданий, строений, сооружений		
5.1	3.1.1	Не подлежат установлению	

4. Ограничения использования земельных участков и объектов капитального строительства, устанавливаемые в соответствии с законодательством Российской Федерации.

Оборот земельных участков осуществляется в соответствии с гражданским законодательством и Земельным кодексом Российской Федерации. Содержание ограничений оборота земельных участков устанавливается Земельным кодексом Российской Федерации, федеральными законами.

Ограничения использования земельных участков и объектов капитального строительства в границах зон с особыми условиями использования территории, установленные федеральными законами или иными нормативными правовыми актами, указаны в главе 12 настоящих Правил.

Статья 61. Зона озелененных территорий специального назначения в хозяйственно-рекреационной зоне (ТР.3.1)

1. Кодовое обозначение территориальной зоны – ТР.3.1
2. Виды разрешенного использования земельных участков:

№ п/п	Наименование вида разрешенного использования земельных участков	Код
Основные виды разрешенного использования		
1	Предоставление коммунальных услуг	3.1.1
2	Деятельность по особой охране и изучению природы	9.0
3	Улично-дорожная сеть	12.0.1
4	Запас	12.3
Условно разрешенные виды использования		
5	Земельные участки (территории) общего пользования	12.0
Вспомогательные виды разрешенного использования		
6	Не установлены	–

3. Предельные размеры земельных участков, предельные параметры разрешенного строительства, реконструкции объектов капитального строительства (с учетом положений частей 5, 6, 8 статьи 23 настоящих Правил):

№ п/п	Вид разрешенного использования земельного участка (код)	Предельные значения	
		Минимальные	Максимальные
1	Предельные (минимальные и (или) максимальные) размеры земельных участков, в том числе их площадь, кв. м		
1.1	3.1.1, 9.0, 12.3	Не подлежат установлению	
2	Минимальные отступы от границ земельных участков в целях определения мест допустимого размещения зданий, строений, сооружений, за пределами которых запрещено строительство зданий, строений, сооружений, м		

№ п/п	Вид разрешенного использования земельного участка (код)	Предельные значения	
		Минимальные	Максимальные
2.1.	3.1.1, 9.0	Не подлежат установлению	
	Предельное количество этажей или предельная высота зданий, строений, сооружений		
3	Предельное количество этажей зданий, строений, сооружений		
3.1.	3.1.1, 9.0	Не подлежат установлению	
4	Максимальный процент застройки в границах земельного участка, определяемый как отношение суммарной площади земельного участка, которая может быть застроена, ко всей площади земельного участка, %		
4.1.	3.1.1, 9.0	Не подлежат установлению	
5	Максимальная этажность зданий, строений, сооружений		
5.1.	3.1.1, 9.0	Не подлежат установлению	

4. Ограничения использования земельных участков и объектов капитального строительства, устанавливаемые в соответствии с законодательством Российской Федерации.

Оборот земельных участков осуществляется в соответствии с гражданским законодательством и Земельным кодексом Российской Федерации. Содержание ограничений оборота земельных участков устанавливается Земельным кодексом Российской Федерации, федеральными законами.

Ограничения использования земельных участков и объектов капитального строительства в границах зон с особыми условиями использования территории, установленные федеральными законами или иными нормативными правовыми актами, указаны в главе 12 настоящих Правил.

Статья 62. Зона сложившихся природных ландшафтов (ТР.4)

1. Кодовое обозначение – ТР.4
2. Часть территориальной зоны ТР.4 расположена в границах зон охраны объекта культурного наследия ЗРЗ-1, ЗРЗ-2.1 и ЗОЛ.
3. Использование земель при осуществлении градостроительной, хозяйственной и иной деятельности в зонах охраны объектов культурного наследия осуществляется с учетом положений статьи 70 главы 12 настоящих Правил.
4. Виды разрешенного использования земельных участков <*>:

№ п/п	Наименование вида разрешенного использования земельных участков	Код
Основные виды разрешенного использования		
1	Причалы для маломерных судов	5.4
2	Общее пользование водными объектами	11.1
3	Благоустройство территории	12.0.2
4	Запас	12.3
Условно разрешенные виды использования		
5	Предоставление коммунальных услуг	3.1.1
6	Улично-дорожная сеть	12.0.1

№ п/п	Наименование вида разрешенного использования земельных участков	Код
Вспомогательные виды разрешенного использования		
7	Не установлены	–
<*> Применение видов разрешенного использования земельных участков, расположенных в границах зон охраны объектов культурного наследия, допускается с учетом положений статьи 70 главы 12 настоящих Правил.		

5. Предельные размеры земельных участков, предельные параметры разрешенного строительства, реконструкции объектов капитального строительства (с учетом положений частей 5, 6, 8 статьи 23 настоящих Правил):

№ п/п	Вид разрешенного использования земельного участка (код)	Предельные значения <*>	
		Минимальные	Максимальные
1	Предельные (минимальные и (или) максимальные) размеры земельных участков, в том числе их площадь, кв. м		
1.1	3.1.1, 5.4, 11.1, 12.0.2, 12.3	Не подлежат установлению	
2.	Минимальные отступы от границ земельных участков в целях определения мест допустимого размещения зданий, строений, сооружений, за пределами которых запрещено строительство зданий, строений, сооружений, м		
2.1.	3.1.1, 5.4	Не подлежат установлению	
	Предельное количество этажей или предельная высота зданий, строений, сооружений		
3.	Предельная высота зданий, строений, сооружений, м		
3.2	3.1.1, 5.4	Не подлежат установлению	
4.	Максимальный процент застройки в границах земельного участка, определяемый как отношение суммарной площади земельного участка, которая может быть застроена, ко всей площади земельного участка, %		
4.1	3.1.1, 5.4	Не подлежат установлению	
<*> В отношении земель, расположенных в границах зон охраны объектов культурного наследия, устанавливаются с учетом положений статьи 70 главы 12 настоящих Правил.			

6. Ограничения использования земельных участков и объектов капитального строительства, устанавливаемые в соответствии с законодательством Российской Федерации.

Оборот земельных участков осуществляется в соответствии с гражданским законодательством и Земельным кодексом Российской Федерации. Содержание ограничений оборота земельных участков устанавливается Земельным кодексом Российской Федерации, федеральными законами.

Ограничения использования земельных участков и объектов капитального строительства в границах зон с особыми условиями использования территории, установленные федеральными законами или иными нормативными правовыми актами, указаны в главе 12 настоящих Правил.

Статья 63. Зона сложившихся природных ландшафтов в зоне природных резерватов (ТР.4.1)

1. Кодовое обозначение территориальной зоны – ТР.4.1

2. Виды разрешенного использования земельных участков:

№ п/п	Наименование вида разрешенного использования земельных участков	Код
Основные виды разрешенного использования		
1	Запас	12.3
Условно разрешенные виды использования		
2	Не установлены	–
Вспомогательные виды разрешенного использования		
3	Не установлены	–

3. Предельные размеры земельных участков, предельные параметры разрешенного строительства, реконструкции объектов капитального строительства (с учетом положений частей 5, 6 статьи 23 настоящих Правил):

№ п/п	Вид разрешенного использования земельного участка (код)	Предельные значения	
		Минимальные	Максимальные
1	Предельные (минимальные и (или) максимальные) размеры земельных участков, в том числе их площадь, кв. м		
1.1	12.3	Не подлежат установлению	

4. Ограничения использования земельных участков и объектов капитального строительства, устанавливаемые в соответствии с законодательством Российской Федерации.

Оборот земельных участков осуществляется в соответствии с гражданским законодательством и Земельным кодексом Российской Федерации. Содержание ограничений оборота земельных участков устанавливается Земельным кодексом Российской Федерации, федеральными законами.

Ограничения использования земельных участков и объектов капитального строительства в границах зон с особыми условиями использования территории, установленные федеральными законами или иными нормативными правовыми актами, указаны в главе 12 настоящих Правил.

Статья 64. Зона сложившихся природных ландшафтов в зоне экстенсивного природопользования (ТР.4.2)

1. Кодовое обозначение территориальной зоны – ТР.4.2
2. Виды разрешенного использования земельных участков:

№ п/п	Наименование вида разрешенного использования земельных участков	Код
Основные виды разрешенного использования		
1	Деятельность по особой охране и изучению природы	9.0
2	Общее пользование водными объектами	11.1
3	Запас	12.3
Условно разрешенные виды использования		
4	Не установлены	–
Вспомогательные виды разрешенного использования		

5	Не установлены	-
---	----------------	---

3. Предельные размеры земельных участков, предельные параметры разрешенного строительства, реконструкции объектов капитального строительства (с учетом положений частей 5, 6 статьи 23 настоящих Правил):

№ п/п	Вид разрешенного использования земельного участка (код)	Предельные значения	
		Минимальные	Максимальные
1	Предельные (минимальные и (или) максимальные) размеры земельных участков, в том числе их площадь, кв. м		
1.1	9.0, 11.1, 12.3	Не подлежат установлению	
2	Минимальные отступы от границ земельных участков в целях определения мест допустимого размещения зданий, строений, сооружений, за пределами которых запрещено строительство зданий, строений, сооружений, м		
2.1	9.0	Не подлежат установлению	
	Предельное количество этажей или предельная высота зданий, строений, сооружений		
3	Предельная высота зданий, строений, сооружений, м		
3.1	9.0	Не подлежат установлению	
4	Максимальный процент застройки в границах земельного участка, определяемый как отношение суммарной площади земельного участка, которая может быть застроена, ко всей площади земельного участка, %		
4.1	9.0	Не подлежат установлению	
5	Максимальная этажность зданий, строений, сооружений		
5.1	9.0	Не подлежат установлению	

4. Ограничения использования земельных участков и объектов капитального строительства, устанавливаемые в соответствии с законодательством Российской Федерации.

Оборот земельных участков осуществляется в соответствии с гражданским законодательством и Земельным кодексом Российской Федерации. Содержание ограничений оборота земельных участков устанавливается Земельным кодексом Российской Федерации, федеральными законами.

Ограничения использования земельных участков и объектов капитального строительства в границах зон с особыми условиями использования территории, установленные федеральными законами или иными нормативными правовыми актами, указаны в главе 12 настоящих Правил.

Статья 65. Зона сложившихся природных ландшафтов в хозяйственно-рекреационной зоне (ТР.4.3)

1. Кодовое обозначение территориальной зоны – ТР.4.3
2. Виды разрешенного использования земельных участков:

№ п/п	Наименование вида разрешенного использования земельных участков	Код
Основные виды разрешенного использования		
1	Деятельность по особой охране и изучению природы	9.0

2	Общее пользование водными объектами	11.1
3	Улично-дорожная сеть	12.0.1
4	Запас	12.3
Условно разрешенные виды использования		
5	Не установлены	–
Вспомогательные виды разрешенного использования		
6	Не установлены	–

3. Предельные размеры земельных участков, предельные параметры разрешенного строительства, реконструкции объектов капитального строительства (с учетом положений частей 5, 6 статьи 23 настоящих Правил):

№ п/п	Вид разрешенного использования земельного участка (код)	Предельные значения	
		Минимальные	Максимальные
1	Предельные (минимальные и (или) максимальные) размеры земельных участков, в том числе их площадь, кв. м		
1.1.	9.0, 11.1, 12.3	Не подлежат установлению	
2	Минимальные отступы от границ земельных участков в целях определения мест допустимого размещения зданий, строений, сооружений, за пределами которых запрещено строительство зданий, строений, сооружений, м		
2.1.	9.0	Не подлежат установлению	
	Предельное количество этажей или предельная высота зданий, строений, сооружений		
3	предельная высота зданий, строений, сооружений, м		
3.1.	9.0	Не подлежат установлению	
4	Максимальный процент застройки в границах земельного участка, определяемый как отношение суммарной площади земельного участка, которая может быть застроена, ко всей площади земельного участка, %		
4.1.	9.0	Не подлежат установлению	
5	Максимальная этажность зданий, строений, сооружений		
5.1.	9.0	Не подлежат установлению	

4. Ограничения использования земельных участков и объектов капитального строительства, устанавливаемые в соответствии с законодательством Российской Федерации.

Оборот земельных участков осуществляется в соответствии с гражданским законодательством и Земельным кодексом Российской Федерации. Содержание ограничений оборота земельных участков устанавливается Земельным кодексом Российской Федерации, федеральными законами.

Ограничения использования земельных участков и объектов капитального строительства в границах зон с особыми условиями использования территории, установленные федеральными законами или иными нормативными правовыми актами, указаны в главе 12 настоящих Правил.

Статья 66. Зона кладбищ (ТСН.1)

1. Кодовое обозначение территориальной зоны – ТСН.1
2. Виды разрешенного использования земельных участков:

№ п/п	Наименование вида разрешенного использования земельных участков	Код
Основные виды разрешенного использования		
1	Предоставление коммунальных услуг	3.1.1
2	Ритуальная деятельность	12.1
3	Улично-дорожная сеть	12.0.1
4	Благоустройство территории	12.0.2
Условно разрешенные виды использования		
5	Не установлены	–
Вспомогательные виды разрешенного использования		
6	Не установлены	–

3. Предельные размеры земельных участков, предельные параметры разрешенного строительства, реконструкции объектов капитального строительства (с учетом положений частей 5, 6, 8 статьи 23 настоящих Правил):

№ п/п	Вид разрешенного использования земельного участка (код)	Предельные значения	
		Минимальные	Максимальные
1	Предельные (минимальные и (или) максимальные) размеры земельных участков, в том числе их площадь, кв. м		
1.1	3.1.1, 12.1, 12.0.2	Не подлежат установлению	
2	Минимальные отступы от границ земельных участков в целях определения мест допустимого размещения зданий, строений, сооружений, за пределами которых запрещено строительство зданий, строений, сооружений, м		
2.1	3.1.1, 12.1	Не подлежат установлению	
3	Предельное количество этажей или предельная высота зданий, строений, сооружений		
3.1	3.1.1, 12.1	Не подлежат установлению	
4	Максимальный процент застройки в границах земельного участка, определяемый как отношение суммарной площади земельного участка, которая может быть застроена, ко всей площади земельного участка, %		
4.1	3.1.1, 12.1	Не подлежат установлению	

4. Ограничения использования земельных участков и объектов капитального строительства, устанавливаемые в соответствии с законодательством Российской Федерации.

Оборот земельных участков осуществляется в соответствии с гражданским законодательством и Земельным кодексом Российской Федерации. Содержание ограничений оборота земельных участков устанавливается Земельным кодексом Российской Федерации, федеральными законами.

Ограничения использования земельных участков и объектов капитального строительства в границах зон с особыми условиями использования территории, установленные федеральными законами или иными нормативными правовыми актами, указаны в главе 12 настоящих Правил.

Статья 67. Зона кладбищ в зоне экстенсивного природопользования (ТСН.1.1)

1. Кодовое обозначение территориальной зоны – ТСН.1.1
2. Виды разрешенного использования земельных участков:

№ п/п	Наименование вида разрешенного использования земельных участков	Код
Основные виды разрешенного использования		
1	Деятельность по особой охране и изучению природы	9.0
2	Историко-культурная деятельность	9.3
Условно разрешенные виды использования		
3	Не установлены	–
Вспомогательные виды разрешенного использования		
4	Не установлены	

3. Предельные размеры земельных участков, предельные параметры разрешенного строительства, реконструкции объектов капитального строительства:

№ п/п	Вид разрешенного использования земельного участка (код)	Предельные значения	
		Минимальные	Максимальные
1	Предельные (минимальные и (или) максимальные) размеры земельных участков, в том числе их площадь, кв. м		
1.1	9.0, 9.3	Не подлежат установлению	
2	Минимальные отступы от границ земельных участков в целях определения мест допустимого размещения зданий, строений, сооружений, за пределами которых запрещено строительство зданий, строений, сооружений, м		
2.1	9.0, 9.3	Не подлежат установлению	
3	Предельное количество этажей или предельная высота зданий, строений, сооружений		
3.1	9.0, 9.3	Не подлежат установлению	
4	Максимальный процент застройки в границах земельного участка, определяемый как отношение суммарной площади земельного участка, которая может быть застроена, ко всей площади земельного участка, %		
4.1	9.0, 9.3	Не подлежат установлению	
5	Максимальная этажность зданий, строений, сооружений		
5.1	9.0, 9.3	Не подлежат установлению	

4. Ограничения использования земельных участков и объектов капитального строительства, устанавливаемые в соответствии с законодательством Российской Федерации.

Оборот земельных участков осуществляется в соответствии с гражданским законодательством и Земельным кодексом Российской Федерации. Содержание

ограничений оборота земельных участков устанавливается Земельным кодексом Российской Федерации, федеральными законами.

Ограничения использования земельных участков и объектов капитального строительства в границах зон с особыми условиями использования территории, установленные федеральными законами или иными нормативными правовыми актами, указаны в главе 12 настоящих Правил.

Статья 68. Зона кладбищ в хозяйственно-рекреационной зоне (ТСН.1.2)

1. Кодовое обозначение территориальной зоны – ТСН.1.2
2. Виды разрешенного использования земельных участков:

№ п/п	Наименование вида разрешенного использования земельных участков	Код
Основные виды разрешенного использования		
1	Деятельность по особой охране и изучению природы	9.0
2	Ритуальная деятельность	12.1
3	Улично-дорожная сеть	12.0.1
Условно разрешенные виды использования		
4	Не установлены	–
Вспомогательные виды разрешенного использования		
5	Не установлены	–

3. Предельные размеры земельных участков, предельные параметры разрешенного строительства, реконструкции объектов капитального строительства (с учетом положений части 8 статьи 23 настоящих Правил):

№ п/п	Вид разрешенного использования земельного участка (код)	Предельные значения	
		Минимальные	Максимальные
1	Предельные (минимальные и (или) максимальные) размеры земельных участков, в том числе их площадь, кв. м		
1.1.	9.0, 12.1	Не подлежат установлению	
2	Минимальные отступы от границ земельных участков в целях определения мест допустимого размещения зданий, строений, сооружений, за пределами которых запрещено строительство зданий, строений, сооружений, м		
2.1.	12.1	3	
2.2.	9.0	Не подлежат установлению	
	Предельное количество этажей или предельная высота зданий, строений, сооружений		
3	Предельная высота зданий, строений, сооружений, м		
3.1.	9.0, 12.1	10	
4	Максимальный процент застройки в границах земельного участка, определяемый как отношение суммарной площади земельного участка, которая может быть застроена, ко всей площади земельного участка, %		
4.1.	9.0, 12.1	10	

4. Ограничения использования земельных участков и объектов капитального строительства, устанавливаемые в соответствии с законодательством Российской Федерации.

Оборот земельных участков осуществляется в соответствии с гражданским законодательством и Земельным кодексом Российской Федерации. Содержание ограничений оборота земельных участков устанавливается Земельным кодексом Российской Федерации, федеральными законами.

Ограничения использования земельных участков и объектов капитального строительства в границах зон с особыми условиями использования территории, установленные федеральными законами или иными нормативными правовыми актами, указаны в главе 12 настоящих Правил.

ГЛАВА 12. ОГРАНИЧЕНИЯ ИСПОЛЬЗОВАНИЯ ЗЕМЕЛЬНЫХ УЧАСТКОВ И ОБЪЕКТОВ КАПИТАЛЬНОГО СТРОИТЕЛЬСТВА, УСТАНОВЛИВАЕМЫЕ В СООТВЕТСТВИИ С ЗАКОНОДАТЕЛЬСТВОМ РОССИЙСКОЙ ФЕДЕРАЦИИ

Статья 69. Общие положения

1. Использование земельных участков и объектов капитального строительства могут быть ограничены по основаниям, установленным законодательством Российской Федерации.

2. Могут устанавливаться следующие ограничения использования земельных участков и объектов капитального строительства:

1) ограничения использования земельных участков и объектов капитального строительства в зонах с особыми условиями использования территорий;

2) ограничения оборотоспособности земельных участков, установленные статьей 27 Земельного кодекса Российской Федерации;

3) особые условия охраны окружающей среды, в том числе животного и растительного мира, памятников природы, истории и культуры, археологических объектов, сохранения плодородного слоя почвы, естественной среды обитания, путей миграции диких животных;

4) иные ограничения использования земельных участков и объектов капитального строительства в случаях, установленных законодательством Российской Федерации.

3. В настоящей статье указаны ограничения использования земельных участков и объектов капитального строительства в границах зон с особыми условиями использования территорий, отображенных на карте градостроительного зонирования.

В границах муниципального образования установлены следующие виды зон с особыми условиями использования территорий:

1) зоны охраны объектов культурного наследия;

2) защитная зона объекта культурного наследия;

3) охранная зона объектов электроэнергетики (объектов электросетевого хозяйства и объектов по производству электрической энергии);

4) водоохранная зона;

5) прибрежная защитная полоса;

- 6) зоны затопления и подтопления;
- 7) зона ограничений передающего радиотехнического объекта, являющегося объектом капитального строительства;
- 8) охранная зона геодезических пунктов государственной геодезической сети, нивелирных пунктов государственной нивелирной сети и гравиметрических пунктов государственной гравиметрической сети;
- 9) охранная зона стационарных пунктов наблюдений за состоянием окружающей среды, ее загрязнением.

4. В границах зон с особыми условиями использования территорий устанавливаются ограничения использования земельных участков, которые распространяются на все, что находится над и под поверхностью земель, если иное не предусмотрено законами о недрах, воздушным и водным законодательством, и ограничивают или запрещают размещение и (или) использование расположенных на таких земельных участках объектов недвижимого имущества и (или) ограничивают или запрещают использование земельных участков для осуществления иных видов деятельности, которые несовместимы с целями установления зон с особыми условиями использования территорий.

5. При пересечении границ различных зон с особыми условиями использования территорий действуют все ограничения использования земельных участков, установленные для каждой из таких зон, за исключением ограничений, препятствующих эксплуатации, обслуживанию и ремонту здания, сооружения, в связи с размещением которых была установлена одна из зон с особыми условиями использования территорий, при условии, что такие ограничения не установлены в целях охраны жизни граждан или обеспечения безопасности полетов воздушных судов.

Статья 70. Ограничения использования земельных участков и объектов капитального строительства в зонах охраны объектов культурного наследия

1. Использование земель при осуществлении градостроительной, хозяйственной и иной деятельности в зонах охраны объектов культурного наследия в границах муниципального образования утверждены приказом комитета по сохранению культурного наследия Ленинградской области от 25.03.2021 № 01-03/21-36 «Об утверждении границ зон охраны объекта культурного наследия регионального значения «Погост с двумя церквями и оградой» по адресу: Ленинградская область, Подпорожский муниципальный район, Винницкое сельское поселение, с. Винницы, ул. Советская, д. 35а, режимов использования земель и требований к градостроительным регламентам в границах данных зон».

2. Режимы использования территории и требования к градостроительным регламентам в границах территорий зон охраны.

Режимы использования территории и требования к градостроительным регламентам в границах территории зоны охраняемого ландшафта ЗОЛ-1

1. Запрещается:

1.1. Строительство объектов капитального строительства.

1.2. Установка ограждений высотой более 1,8 м, установка ограждений из современных материалов вдоль границ, доступных к обзору от территории ансамбля

погоста.

1.3.Изменение основных характеристик ландшафта, в том числе рельефа, геологической структуры (замена грунта), гидрологического режима территории, за исключением случаев сохранения и восстановления (регенерации) природной среды объекта (объектов) культурного наследия.

1.4.Изменение композиционной структуры ландшафта: преимущественно открытое пространство на северном берегу реки Оять, занятое лесом пространство на южном берегу.

1.5.Размещение рекламных конструкций.

1.6.Размещение автостоянок.

2. Разрешается:

2.1.Благоустройство в части ремонта и реконструкции инженерных сетей, дорожек, устройства наружного освещения, установки оборудования для санитарного содержания территории, оборудования мест отдыха при условии сохранения характера рельефа территории и существующих высотных отметок рельефа.

2.2.Реконструкция существующей сети электропередач, прокладка подземных коммуникаций, ведение сельскохозяйственной деятельности при условии сохранения рельефа территории, включая высотные отметки и открытый характер рельефа.

2.3.Проведение вырубок самосеивной растительности, проведение мероприятий по сохранению и восстановлению элементов ландшафта, особенностей рельефа; обеспечение экологических условий сохранения ландшафта.

2.4.Проведение археологических полевых работ.

2.5.Проведение работ по стабилизации рельефа, укреплению береговой линии, выполнение противоэрозионных мероприятий.

2.6.Проведение необходимых мелиоративных работ.

2.7.Возведение временных строений, сооружений с соблюдением следующих условий: максимальная площадь - 6 кв. м; высота - 3,5 м, архитектурный облик - не акцентный, стилистически нейтральный.

2.8.Размещение отдельно стоящих информационных конструкций максимальными габаритами 1,4 x 1,7 м, не перекрывающих обзор объекта культурного наследия и окружающего природного ландшафта.

2.9.Работы по ремонту дорог, устройству нового покрытия, установке дорожных знаков при условии сохранения трассировки и перепадов высот на протяжении трассы и на прилегающих участках. Допускается незначительное - до 0,5 м - изменение высотных отметок, обусловленное конструктивными особенностями дорожного покрытия.

3. Требования к градостроительным регламентам в границах территории ЗОЛ-1.

3.1.Максимальная площадь временных строений, сооружений - 6 кв. м; высота - 3,5 м, архитектурный облик - не акцентный; стилистически нейтральный.

3.2.Максимальные габариты информационных конструкций: 1,4 x 1,7 м.

3.3.Сохранение и восстановление зеленых кулис перед ЗРЗ-2 и ЗРЗ-2.1 при осмотре от объекта культурного наследия.

Режимы использования территории и требования к градостроительным регламентам в границах территории зоны регулирования застройки ЗРЗ-1

1. Запрещается:

1.1.Изменение максимальной высотной отметки участка более чем на 0,5 м.

1.2.Создание сплошного фронта застройки.

1.3.Строительство двухэтажных зданий на участках, ранее не застроенных или занятых одноэтажными зданиями.

1.4.Строительство одноэтажных и двухэтажных зданий высотой более 8,5 м, строительство любых зданий с количеством этажей больше 2.

1.5.Использование кровельных покрытий ярких цветов.

1.6.Установка глухих ограждений высотой более 1,5 м, установка любых ограждений высотой более 1,8 м.

1.7.Установка по границам участков, граничащих с территорией погоста, ограждений из современных материалов, строительство вблизи таких границ хозяйственных построек из современных материалов (включая металлопрофильные листы, сайдинг, оцинкованное железо).

1.8.Применение в отделке фасадов современных материалов, цветовое решение или фактура которых нарушает фоновое восприятие застройки по отношению к ансамблю (в том числе навесные фасады из крупных блоков, сайдинг ярких цветов, имитация крупноразмерной кладки, цветное сплошное остекление и т.д.).

2. Разрешается:

2.1.Строительство зданий и сооружений, реконструкция существующих зданий и сооружений при условии соблюдения требований к градостроительным регламентам в границах территории ЗРЗ-1.

2.2.Реконструкция существующей сети электропередач, прокладка подземных коммуникаций, благоустройство территории, хозяйственная деятельность в соответствии с назначением участка.

3. Требования к градостроительным регламентам в границах территории ЗРЗ-1.

3.1.Максимальная высотная отметка 8,5 м, максимальная этажность - 2.

3.2.Максимальная высота глухих ограждений - 1,5 м, светопрозрачных ограждений - 1,8 м.

3.3.Дискретный характер застройки.

3.4.Использование традиционных конфигураций кровель: двускатные с уклоном 25-35 градусов, вальмовые, полувальмовые (допускается использование односкатных кровель для хозяйственных построек высотой до 3 м).

3.5.Материал отделки фасадов на участках, примыкающих к территории объекта культурного наследия: открытый сруб, обшивка доской или древесно-полимерным композитом.

Режимы использования территории и требования к градостроительным регламентам в границах территории зон регулирования застройки ЗРЗ-2 и ЗРЗ-2.1

1. Запрещается:

1.1.Изменение максимальной высотной отметки участка более чем на 0,5 м.

1.2.Создание сплошного фронта застройки.

1.3.Строительство зданий высотой более 7 м.

1.4.Использование кровельных покрытий ярких цветов.

1.5.Установка глухих ограждений высотой более 1,5 м, установка любых

ограждений высотой более 1,8 м.

1.6. Применение в отделке фасадов современных материалов, цветовое решение или фактура которых нарушает фоновое восприятие застройки по отношению к ансамблю (в том числе навесные фасады из крупных блоков, сайдинг ярких цветов, имитация крупноразмерной кладки, цветное сплошное остекление и т.д.).

2. Разрешается:

2.1. Строительство зданий и сооружений, реконструкция существующих зданий и сооружений при условии соблюдения требований к градостроительным регламентам в границах территории ЗРЗ-2 и ЗРЗ-2.1.

2.2. Реконструкция существующей сети электропередач, прокладка подземных коммуникаций, благоустройство территории, хозяйственная деятельность в соответствии с назначением участка.

3. Требования к градостроительным регламентам в границах территории ЗРЗ-2 и ЗРЗ-2.1.

3.1. Максимальная высотная отметка 7 м.

3.2. Максимальная высота глухих ограждений - 1,5 м, светопрозрачных ограждений - 1,8 м.

3.3. Дискретный характер застройки.

3.4. Использование традиционных конфигураций кровель: двускатные с уклоном 25-35 градусов, вальмовые, полувальмовые (допускается использование односкатных кровель для хозяйственных построек высотой до 3 м).

3.5. Материал отделки фасадов, просматриваемых от объекта культурного наследия: открытый сруб, обшивка доской или древесно-полимерным композитом.

3.6. Материал ограждений, просматриваемых от объекта культурного наследия - дерево.

3.7. Максимальный процент застройки участка - 20%.

Статья 71. Ограничения использования земельных участков и объектов капитального строительства в защитной зоне объекта культурного наследия

1. Защитные зоны объекта культурного наследия устанавливаются в соответствии с Федеральным законом от 25.06.2002 № 73-ФЗ «Об объектах культурного наследия (памятниках истории и культуры) народов Российской Федерации».

2. В границах защитных зон в целях обеспечения сохранности объектов культурного наследия и композиционно-видовых связей (панорам) запрещаются строительство объектов капитального строительства и их реконструкция, связанная с изменением их параметров (высоты, количества этажей, площади), за исключением строительства и реконструкции линейных объектов.

3. Защитная зона объекта культурного наследия прекращает существование со дня внесения в Единый государственный реестр недвижимости сведений о зонах охраны такого объекта культурного наследия, установленных в соответствии со статьей 34 Федерального закона от 25.06.2002 № 73-ФЗ «Об объектах культурного наследия (памятниках истории и культуры) народов Российской Федерации».

4. Защитная зона объекта культурного наследия также прекращает существование в случае исключения объекта культурного наследия из единого

государственного реестра объектов культурного наследия (памятников истории и культуры) народов Российской Федерации.

Статья 72. Ограничения использования земельных участков и объектов капитального строительства в охранной зоне объектов электроэнергетики (объектов электросетевого хозяйства и объектов по производству электрической энергии)

1. Охранные зоны объектов электросетевого хозяйства устанавливаются в целях обеспечения безопасного и безаварийного функционирования, безопасной эксплуатации объектов электроэнергетики.

2. Использование земельных участков и объектов капитального строительства в границах охранных зон объектов электроэнергетики осуществляется в соответствии с Правилами установления охранных зон объектов электросетевого хозяйства и особых условий использования земельных участков, расположенных в границах таких зон, утвержденными постановлением Правительства Российской Федерации от 24.02.2009 № 160 «О порядке установления охранных зон объектов электросетевого хозяйства и особых условий использования земельных участков, расположенных в границах таких зон».

3. Правила установления охранных зон объектов по производству электрической энергии и особых условий использования земельных участков, расположенных в границах таких зон, утверждены Постановлением Правительства Российской Федерации от 18.11.2013 № 1033.

Статья 73. Ограничения использования земельных участков и объектов капитального строительства в границах водоохраных зон и прибрежных защитных полос

1. Водоохраными зонами являются территории, которые примыкают к береговой линии (границам водного объекта) морей, рек, ручьев, каналов, озер, водохранилищ и на которых устанавливается специальный режим осуществления хозяйственной и иной деятельности в целях предотвращения загрязнения, засорения, заиления указанных водных объектов и истощения их вод, а также сохранения среды обитания водных биологических ресурсов и других объектов животного и растительного мира.

2. Содержание специального режима в водоохраных зонах определено Водным кодексом Российской Федерации.

3. В границах водоохраных зон устанавливаются прибрежные защитные полосы, на территориях которых в соответствии с Водным кодексом Российской Федерации вводятся дополнительные ограничения хозяйственной и иной деятельности.

4. Ширина водоохраных зон и прибрежных защитных полос определяется в соответствии с Водным кодексом Российской Федерации.

Статья 74. Ограничения использования земельных участков и объектов капитального строительства в зонах затопления и подтопления

1. В соответствии с пунктом 16 статьи 1 Водного кодекса Российской Федерации затопление и подтопление являются одними из возможных форм негативного воздействия вод на определенные территории и объекты. Установление зон затопления и подтопления является специальным защитным мероприятием и осуществляется для предотвращения негативного воздействия вод и ликвидации его последствий.

2. Порядок установления зон затопления, подтопления и их границы определяются на основании постановления Правительства Российской Федерации от 18.04.2014 № 360 «О зонах затопления, подтопления».

Статья 75. Ограничения использования земельных участков и объектов капитального строительства в зоне ограничений передающего радиотехнического объекта, являющегося объектом капитального строительства

1. В соответствии с СанПиН 2.1.8/2.2.4.1383-03 «Гигиенические требования к размещению и эксплуатации передающих радиотехнических объектов» в отношении стационарных передающих радиотехнических объектов (ПРТО) в целях защиты населения от воздействия электромагнитных полей (ЭМП), создаваемых антеннами ПРТО, устанавливаются зоны ограничения, представляющие собой территорию, на внешних границах которой на высоте от поверхности земли более 2 м уровни ЭМП превышают предельно допустимые для населения.

2. Зона ограничения устанавливается Роспотребнадзором.

3. Зона ограничений не может иметь статус жилой территории, а также не может использоваться для размещения площадок для стоянки и остановки всех видов транспорта, предприятий по обслуживанию автомобилей, бензозаправочных станций, складов нефти и нефтепродуктов и т. п.

Статья 76. Ограничения использования земельных участков и объектов капитального строительства в охранной зоне геодезических пунктов государственной геодезической сети, нивелирных пунктов государственной нивелирной сети и гравиметрических пунктов государственной гравиметрической сети

1. Порядок установления, изменения, прекращения существования охранных зон пунктов государственной геодезической сети, государственной нивелирной сети и государственной гравиметрической сети (далее – охранные зоны пунктов), ограничения использования земельных участков в пределах охранных зон пунктов регулируется постановлением Правительства РФ от 21.08.2019 № 1080 «Об охранных зонах пунктов государственной геодезической сети, государственной нивелирной сети и государственной гравиметрической сети».

Статья 77. Ограничения использования земельных участков в границах охранной зоны стационарных пунктов наблюдений за состоянием окружающей среды, ее загрязнением

Порядок установления, изменения и прекращения существования охранной зоны стационарных пунктов наблюдений за состоянием окружающей среды, ее загрязнением, входящих в государственную наблюдательную сеть и находящихся в федеральной собственности, определен Положением об охранной зоне стационарных пунктов наблюдений за состоянием окружающей среды, ее загрязнением, утвержденным постановлением Правительства Российской Федерации от 17 марта 2021 г. № 392.

Статья 78. Ограничения использования земельных участков в границах особо охраняемой природной территории регионального значения

В соответствии с п. 1.1. Положения о Комитете по природным ресурсам Ленинградской области, утвержденного постановлением Правительства Ленинградской области от 31.07.2014 № 341, Комитет по природным ресурсам Ленинградской области является отраслевым органом исполнительной власти Ленинградской области, осуществляющим в пределах своей компетенции государственное управление и реализацию полномочий и функций Ленинградской области в сфере отношений, в области организации, охраны и использования особо охраняемых природных территорий регионального значения.

Согласно Распоряжению Правительства Ленинградской области от 13.11.2023 №781-р, функционирование и управление особо охраняемых природных территорий регионального значения Ленинградской области и их охранных зон обеспечивает Ленинградское областное государственное бюджетное учреждение «Дирекция особо охраняемых природных территорий Ленинградской области».

В своей деятельности дирекция парка руководствуется Конституцией Российской Федерации, Федеральным законом «Об особо охраняемых природных территориях», Законами Российской Федерации «Об охране окружающей природной среды» и «Об охране и использовании памятников истории и культуры», дополняющими их законодательными актами Российской Федерации, Лесным кодексом Российской Федерации, Водным кодексом Российской Федерации, указами и распоряжениями Президента Российской Федерации, постановлениями и распоряжениями Правительства Российской Федерации, законами Ленинградской области, приказами и распоряжениями государственных органов управления, настоящим положением.

Возможность предоставления земельных участков, находящихся на территории природного парка «Вепский лес», в собственность осуществляется в соответствии с пунктом 2 статьи 3.1 Федерального закона от 14.03.1995 № 33-ФЗ «Об особо охраняемых природных территориях».

Природный парк «Вепский лес» является природоохранным, рекреационным, научно-исследовательским и эколого-просветительским учреждением, территория которого включает в себя комплексы и объекты, имеющие значительную экологическую и эстетическую ценность, и предназначен для использования в

природоохранных, просветительских, научных, культурных, рекреационных и хозяйственных целях.

Природный парк «Вепсский лес» создан постановлением Губернатора Ленинградской области от 14 сентября 1999 года № 302-пг по представлению комитета по экономике и инвестициям Ленинградской области (департамента природопользования и экологической безопасности), с учетом ранее изданных распоряжения Правительства Ленинградской области от 13 февраля 1995 года № 138-р «О национальном парке «Вепсский лес», постановлений глав администраций Тихвинского района от 30 сентября 1996 года № 930, Лодейнопольского района – от 11 июля 1996 года № 647, Бокситогорского района – от 24 июня 1996 года № 328, а также согласования администрации Подпорожского района (письмо от 17 октября 1996 года № 2206), согласования администраций волостей и землепользователей, земли которых намечаются к включению в границы природного парка.

Расширение территории природного парка производится в порядке, установленном действующим законодательством.

Режимы природного парка

1. На территории природного парка «Вепсский лес» устанавливаются различные режимы особой охраны и использования в зависимости от экологической и рекреационной ценности природных участков, историко-культурных и социальных особенностей. В соответствии с этим на территории парка выделяются следующие функциональные зоны:

1.1. Природоохранные территории в количестве 7 резерватов, предназначенных для сохранения уникальных и типичных природных комплексов. Они используются для научно-исследовательской работы. В них запрещается всякая хозяйственная деятельность, в том числе и рекреационная. Допускается посещение территории резерватов местным населением для непромышленного сбора грибов и ягод, любительской ловли рыбы.

1.2. Зона экстенсивного природопользования отделяет природоохранные территории от хозяйственно-рекреационной зоны. Посещаемость зоны регламентируется. В этой зоне проходят трассы туристских маршрутов, организованный отдых туристов, а также минимальные транспортные пути между различными зонами парка, подъезды и подходы к резерватам. Проезд транспорта допускается исключительно по автодорогам.

1.3. Хозяйственно-рекреационная зона характеризуется интенсивным природопользованием и включает в себя:

- а) рекреационную подзону;
- б) агрохозяйственную подзону.

Рекреационная подзона предназначена для отдыха, туризма и ведения хозяйственной деятельности, направленной преимущественно на обслуживание отдыхающих. Здесь сосредоточены объекты стационарного отдыха, основная сеть дорог и троп, хозяйственные объекты, обеспечивающие жизнедеятельность и функционирование парка. В качестве центральной усадьбы природного парка выбран куст деревень Озера.

Агро хозяйственная подзона предназначена для ведения сельскохозяйственной деятельности экологически безвредными методами - для обеспечения местного населения и рекреантов сельхозпродукцией.

На территории зоны экстенсивного природопользования устанавливаются следующие режимы:

Запрещаются:

- а) всякая деятельность, которая может нанести ущерб природным комплексам, памятникам истории, культуры и археологии;
- б) предоставление на территории садоводческих и дачных участков и участков под индивидуальное жилищное строительство;
- в) строительство магистральных коммуникаций, а также хозяйственных и жилых объектов, не связанных с функционированием парка;
- г) движение и стоянка механических транспортных средств вне специально предусмотренных для этого мест;
- д) организация туристских стоянок и разведение костров за пределами предусмотренных для этого мест;
- е) вывоз предметов, имеющих культурно-историческую ценность;
- ж) деятельность промышленных предприятий и любых иных объектов, представляющих особую экологическую опасность;
- з) рубки главного пользования;
- и) строительство рекреационных объектов.

Разрешаются:

- а) рубки промежуточного пользования (осветления, прочистки, прореживания, проходные, переформирования, обновления, ландшафтные, санитарные, реконструкции) и прочие рубки;
- б) выпасы скота и покосы;
- в) геологоразведочные работы и разработка общераспространенных полезных ископаемых без применения взрывных работ - в ограниченных объемах, необходимых для удовлетворения потребностей парка и расположенных на его территории сельхозпредприятий;
- г) строительство и реконструкция автомобильных дорог общего пользования и ведомственных;
- д) мелиоративные работы в ограниченном объеме, необходимом для обеспечения функционирования парка;
- е) рекреационные маршруты и стоянки в отведенных для этого местах;
- ж) движение транспортных средств исключительно по дорогам;
- з) сбор грибов, ягод, заготовка дикорастущих растений, плодов без использования совков;
- и) охота по разрешениям, выдаваемым дирекцией природного парка при контроле со стороны управления по охране, контролю и регулированию использования охотничьих животных Ленинградской области;
- к) любительская ловля рыб (для отдыхающих - по лицензиям);
- л) проведение научно-исследовательских работ.

На территории хозяйственно-рекреационной зоны устанавливаются следующие режимы (общие для агрохозяйственной и рекреационной подзон):

Запрещаются:

- а) рубки главного пользования;
- б) всякая деятельность, которая может нанести ущерб природным комплексам и культурно-историческим объектам;
- в) строительство хозяйственных и жилых объектов за пределами волостных земель, кроме объектов, связанных с функционированием парка;
- г) предоставление на территории зоны садоводческих и дачных участков;
- д) строительство магистральных коммуникаций;
- е) движение и стоянка механических транспортных средств вне специально предусмотренных для этого мест;
- ж) вывоз предметов, имеющих культурно-историческую ценность;
- з) промысловая охота.

Разрешаются:

- а) геологоразведочные работы и разработка полезных ископаемых в ограниченных объемах, необходимых для удовлетворения потребностей парка и расположенных на его территории сельхозпредприятий;
- б) мелиоративные работы в объеме, необходимом для обустройства территории парка или сельскохозяйственных нужд;
- в) рубки: ухода, санитарные, ландшафтные и реконструкции, расчистка квартальных просек;
- г) строительство хозяйственных и жилых объектов, связанных с развитием населенных пунктов, в границах волостных земель, а также строительство и реконструкция дорог общего пользования и ведомственных;
- д) сбор грибов, ягод, заготовка дикорастущих растений, плодов и т. д.;
- е) охота по разрешениям, выдаваемым дирекцией природного парка при контроле со стороны управления по охране, контролю и регулированию использования охотничьих животных Ленинградской области;
- ж) любительская ловля рыбы и охота (для отдыхающих - по лицензиям);
- з) научно-исследовательская работа;
- и) движение транспорта исключительно по автодорогам.

Кроме общих режимов для агрохозяйственной и рекреационной подзон - для каждой из них устанавливаются дополнительные режимы:

Агрохозяйственная подзона

Рекомендуется:

- а) развитие экологически чистого сельского хозяйства в пределах существующих сельхозугодий;
- б) развитие предприятия по переработке древесины и побочных продуктов леса.

Разрешается:

- а) строительство мелких предприятий по переработке сельхозпродуктов;
- б) организованная рекреация в ограниченном объеме.

Рекреационная подзона:

Запрещается развитие промышленности.

Разрешается развитие организованной рекреации в объемах, не превышающих рекреационную емкость подзоны.

Правовой статус природного парка

1. Парк относится к категории особо охраняемых природных территорий регионального значения, является собственностью субъекта Российской Федерации Ленинградской области.

2. Территория природного парка располагается на землях различных землепользователей (Винницкого, Оятского, Шугозерского и Подборовского лесхозов; акционерных обществ «Озерское», «Винницкое», «Пашозерское», «Радогощенское», «Оятское»). Из хозяйственного использования земли не изымаются.

3. Земельные участки в границах парка, а также находящиеся на них здания, сооружения и помещения приватизации не подлежат.

Для местного населения, проживающего на этой территории, приватизация допускается при условии, что она не противоречит основным задачам природного парка. Вопросы приватизации решаются в установленном порядке при участии дирекции природного парка в соответствии с законодательными актами, действующими на момент приватизации.

4. Вопросы деятельности хозяйствующих субъектов, а также проекты развития населенных пунктов, находящихся на территории парка, согласовываются с администрацией парка.

5. Территория природного парка учитывается при разработке территориальных комплексных схем, схем землеустройства и районной планировки. Эти проектные документы подлежат обязательному согласованию со специально уполномоченным органом Правительства Ленинградской области.

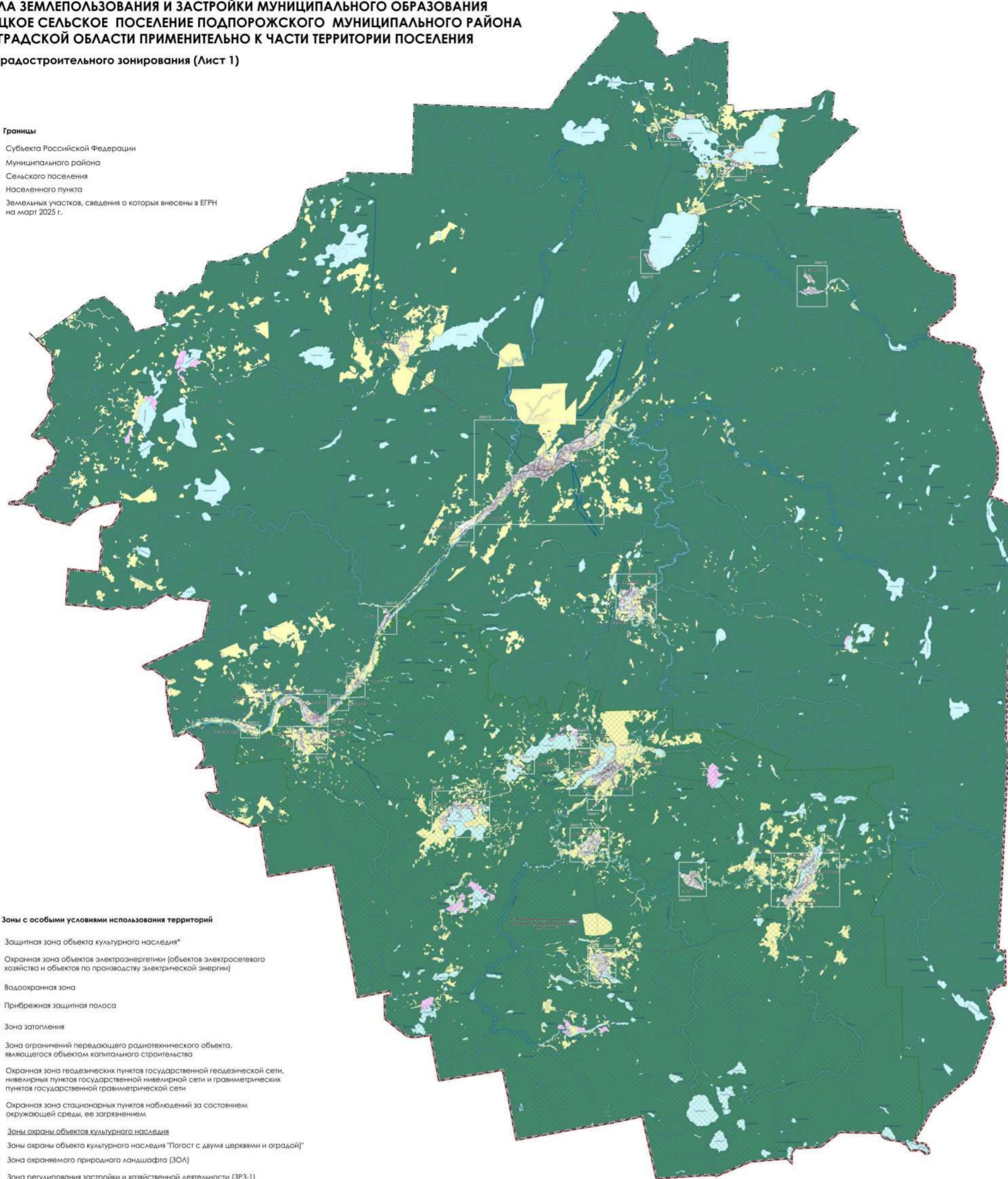
Контроль за деятельностью природного парка

Контроль за деятельностью природного парка «Вепсский лес» осуществляется уполномоченным структурным подразделением Правительства Ленинградской области, а также специально уполномоченными на то государственными органами Российской Федерации в сфере охраны окружающей природной среды – в пределах их компетенции.

**ПРАВИЛА ЗЕМЛЕПОЛЬЗОВАНИЯ И ЗАСТРОЙКИ МУНИЦИПАЛЬНОГО ОБРАЗОВАНИЯ
ВИННИЦКОЕ СЕЛЬСКОЕ ПОСЕЛЕНИЕ ПОДПОРОЖСКОГО МУНИЦИПАЛЬНОГО РАЙОНА
ЛЕНИНГРАДСКОЙ ОБЛАСТИ ПРИМЕНИТЕЛЬНО К ЧАСТИ ТЕРРИТОРИИ ПОСЕЛЕНИЯ**

Карта градостроительного зонирования (Лист 1)

- Границы**
- Субъекта Российской Федерации
 - Муниципального района
 - Сельского поселения
 - Населенного пункта
 - Земельных участков, сведения о которых внесены в ЕФРН на март 2025 г.



- Зоны с особыми условиями использования территорий**
- И.1** Защитная зона объекта культурного наследия*
 - И.2** Охранная зона объектов электроэнергетики (объектов электросетевого хозяйства и объектов по производству электрической энергии)
 - И.3** Водоохранная зона
 - И.4** Прибрежная защитная полоса
 - И.5** Зона затопления
 - И.6** Зона ограничений передающего радиотехнического объекта, являющегося объектом капитального строительства
 - И.7** Охранная зона геодезических пунктов государственной геодезической сети, нивелирных пунктов государственной нивелирной сети и гравиметрических пунктов государственной гравиметрической сети
 - И.8** Охранная зона стационарных пунктов наблюдений за состоянием окружающей среды, ее загрязнением
- Зоны охраны объектов культурного наследия**
- ЗОН** Зона охраняемого природного ландшафта (ЗОН)
 - ЗР3-1** Зона регулирования застройки и хозяйственной деятельности (ЗР3-1)
 - ЗР3-2** Зона регулирования застройки и хозяйственной деятельности (ЗР3-2)
 - ЗР3-2.1** Зона регулирования застройки и хозяйственной деятельности (ЗР3-2.1)

- Особо охраняемые природные территории**
- Особо охраняемая природная территория регионального значения природный парк "Велесский лес"
- Территории, для которых градостроительный регламент не устанавливается**
- Земли лесного фонда
 - Сельскохозяйственные угодья, в составе земель сельскохозяйственного назначения
 - Земли запаса
 - Земли, покрытые поверхностными водами
- Территории, действие градостроительного регламента на которые не распространяется**
- Территории, предназначенные для размещения линейных объектов и (или) заняты линейными объектами
 - Территории общего пользования

Масштаб 1:50 000

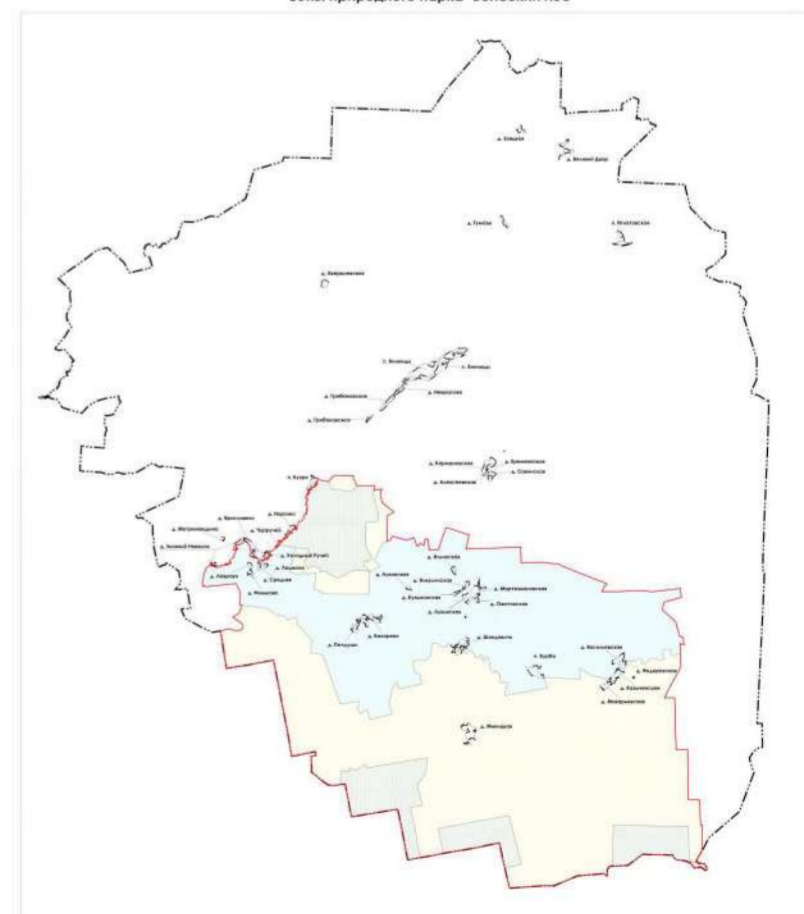
Территории, действие градостроительного регламента на которые не распространяется

- Территория объекта культурного наследия
- 1 Эпикляционный номер объекта культурного наследия

№ на карте	Наименование объекта культурного наследия
1	Погост с двумя церквями и оградой
2	"Жилый дом Левшаковых, деревянный", 1914 г.
3	"Жилый дом Аксенова, деревянный", XIX в.
4	Братское захоронение советских воинов, погибших в 1941-1944 гг.
5	Братское захоронение советских воинов, погибших в 1941-1944 гг.
6	Памятник-обелиск Герою Советского Союза, местному уряднику Смирнову Ивану Федоровичу (1919-1943)
7	Братское захоронение советских воинов, погибших в 1941-1944 гг.

- Жилые зоны**
- ТЖ.1** Зона застройки индивидуальными жилыми домами (ТЖ.1)
 - ТЖ.1.1** Зона застройки индивидуальными жилыми домами в зоне экстенсивного природопользования (ТЖ.1.1)
 - ТЖ.1.2** Зона застройки индивидуальными жилыми домами в хозяйственно-рекреационной зоне (ТЖ.1.2)
 - ТЖ.2** Зона застройки среднеэтажными жилыми домами (ТЖ.2)
 - ТЖ.2.1** Зона застройки среднеэтажными жилыми домами в хозяйственно-рекреационной зоне (ТЖ.2.1)
- Общественно-деловые зоны**
- ТД.1** Зона делового, общественного и коммерческого назначения (ТД.1)
 - ТД.1.1** Зона делового, общественного и коммерческого назначения в зоне экстенсивного природопользования (ТД.1.1)
 - ТД.1.2** Зона делового, общественного и коммерческого назначения в хозяйственно-рекреационной зоне (ТД.1.2)
 - ТД.2** Зона учреждений образования (ТД.2)
 - ТД.2.1** Зона учреждений образования в хозяйственно-рекреационной зоне (ТД.2.1)
 - ТД.3** Зона учреждений здравоохранения и социальной защиты (ТД.3)
 - ТД.3.1** Зона учреждений здравоохранения и социальной защиты в хозяйственно-рекреационной зоне (ТД.3.1)
- Производственные зоны**
- ТП.1** Производственная зона объектов III класса опасности (ТП.1)
 - ТП.2** Производственная зона объектов IV класса опасности (ТП.2)
 - ТП.2.1** Производственная зона объектов IV класса опасности в хозяйственно-рекреационной зоне (ТП.2.1)
 - ТП.3** Производственная зона объектов V класса опасности (ТП.3)
 - ТП.3.1** Производственная зона объектов V класса опасности в зоне экстенсивного природопользования (ТП.3.1)
 - ТП.3.2** Производственная зона объектов V класса опасности в хозяйственно-рекреационной зоне (ТП.3.2)
- Зоны инженерной и транспортной инфраструктуры**
- ТИ.1** Зона инженерной инфраструктуры (ТИ.1)
 - ТИ.1.1** Зона инженерной инфраструктуры в зоне экстенсивного природопользования (ТИ.1.1)
 - ТИ.1.2** Зона инженерной инфраструктуры в хозяйственно-рекреационной зоне (ТИ.1.2)
 - ТИ.2** Зона автомобильного транспорта (ТИ.2)
 - ТИ.2.1** Зона автомобильного транспорта в хозяйственно-рекреационной зоне (ТИ.2.1)
- Зоны сельскохозяйственного использования**
- ТСХ.1** Зона объектов сельскохозяйственного назначения (ТСХ.1)
 - ТСХ.1.2** Зона объектов сельскохозяйственного назначения в хозяйственно-рекреационной зоне (ТСХ.1.2)
 - ТСХ.2** Зона огородничества (ТСХ.2)
 - ТСХ.2.1** Зона огородничества в зоне экстенсивного природопользования (ТСХ.2.1)
 - ТСХ.2.2** Зона огородничества в хозяйственно-рекреационной зоне (ТСХ.2.2)
 - ТСХ.3** Зона для ведения садоводства, дачного хозяйства (ТСХ.3)
 - ТСХ.4** Зона сельскохозяйственного использования (ТСХ.4)
- Зоны рекреационного назначения**
- ТР.1** Зона озелененных территорий общего пользования (ТР.1)
 - ТР.1.1** Зона озелененных территорий общего пользования в зоне экстенсивного природопользования (ТР.1.1)
 - ТР.1.2** Зона озелененных территорий общего пользования в хозяйственно-рекреационной зоне (ТР.1.2)
 - ТР.2** Зона рекреации (ТР.2)
 - ТР.2.1** Зона рекреации в зоне экстенсивного природопользования (ТР.2.1)
 - ТР.2.2** Зона рекреации в хозяйственно-рекреационной зоне (ТР.2.2)
 - ТР.3** Зона озелененных территорий специального назначения (ТР.3)
 - ТР.3.1** Зона озелененных территорий специального назначения в хозяйственно-рекреационной зоне (ТР.3.1)
 - ТР.4** Зона сложившихся природных ландшафтов (ТР.4)
 - ТР.4.1** Зона сложившихся природных ландшафтов в зоне природных резерватов (ТР.4.1)
 - ТР.4.2** Зона сложившихся природных ландшафтов в зоне экстенсивного природопользования (ТР.4.2)
 - ТР.4.3** Зона сложившихся природных ландшафтов в хозяйственно-рекреационной зоне (ТР.4.3)
- Зоны специального назначения**
- ТСН.1** Зона кладбищ (ТСН.1)
 - ТСН.1.1** Зона кладбищ в зоне экстенсивного природопользования (ТСН.1.1)
 - ТСН.1.2** Зона кладбищ в хозяйственно-рекреационной зоне (ТСН.1.2)

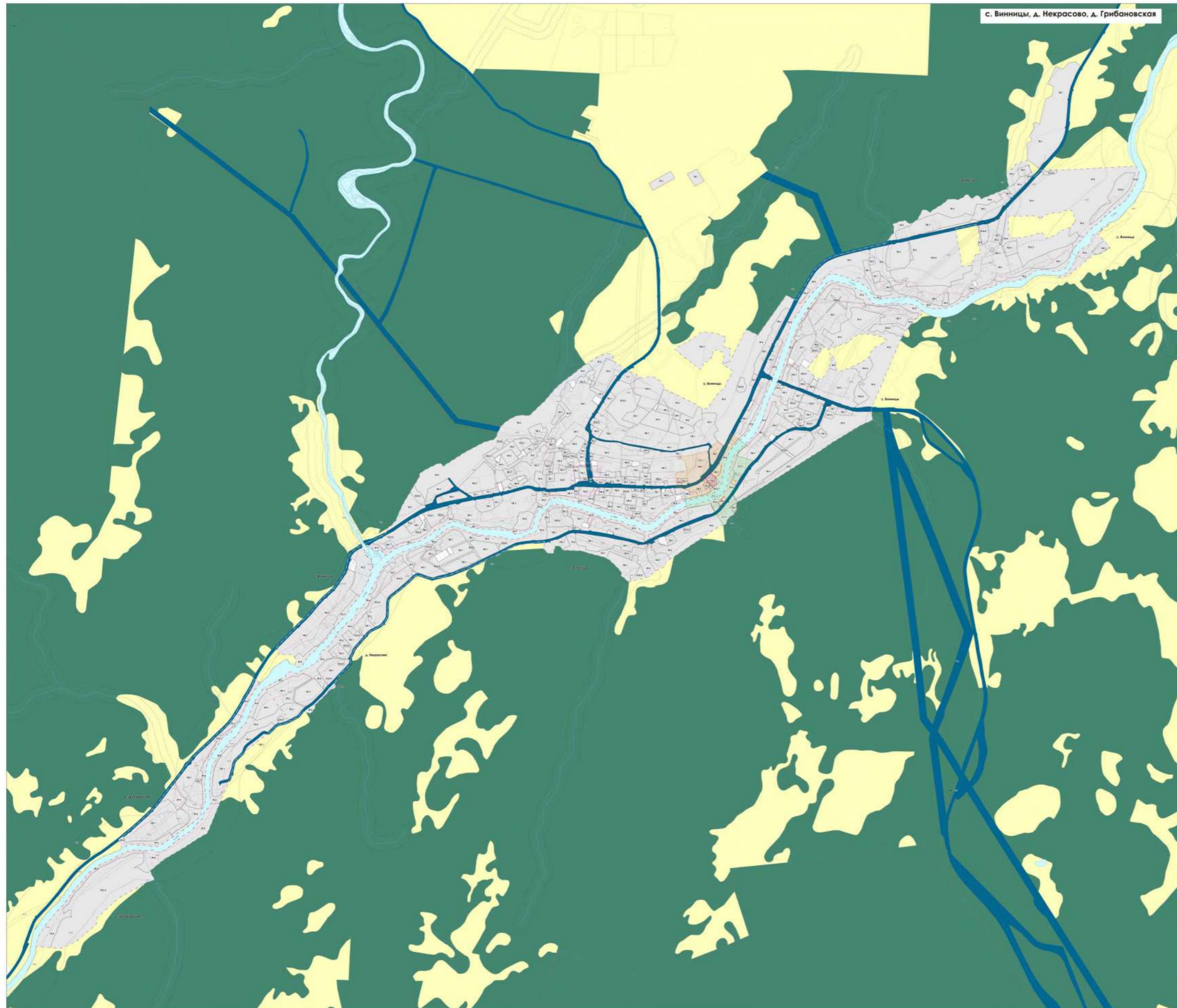
Зоны природного парка "Велесский лес" **



Масштаб 1:30 000

- Природные резерваты
- Хозяйственно-рекреационная зона
- Зона экстенсивного природопользования
- Особо охраняемая природная территория регионального значения природный парк "Велесский лес"

** Примечание:
в соответствии с постановлением Губернатора Ленинградской области от 14 сентября 1999 года № 302-пг
"Об организации природного парка "Велесский лес" в Ленинградской области" (с изменениями)



Масштаб 1:5000

Границы

- Границы населенного пункта
- Границы земельных участков, сведения о которых внесены в ЕГРН на март 2025 г.

Территориальные зоны

Жилые зоны

- ТЖ.1 Зона застройки индивидуальными жилыми домами (ТЖ.1)
- ТЖ.2 Зона застройки среднетажными жилыми домами (ТЖ.2)

Общественно-деловые зоны

- ДА.1 Зона делового, общественного и коммерческого назначения (ДА.1)
- ДА.2 Зона учреждений образования (ДА.2)
- ДА.3 Зона учреждений здравоохранения и социальной защиты (ДА.3)

Производственные зоны

- П.1 Производственная зона объектов III класса опасности (П.1)
- П.2 Производственная зона объектов IV класса опасности (П.2)
- П.3 Производственная зона объектов V класса опасности (П.3)

Зоны инженерной и транспортной инфраструктуры

- ТИ.1 Зона инженерной инфраструктуры (ТИ.1)
- ТТ.1 Зона автомобильного транспорта (ТТ.1)

Зоны сельскохозяйственного использования

- ТСХ.1 Зона объектов сельскохозяйственного назначения (ТСХ.1)
- ТСХ.2 Зона огородничества (ТСХ.2)
- ТСХ.4 Зона сельскохозяйственного использования (ТСХ.4)

Зоны рекреационного назначения

- ТР.1 Зона озелененных территорий общего пользования (ТР.1)
- ТР.2 Зона рекреации (ТР.2)
- ТР.3 Зона озелененных территорий специального назначения (ТР.3)
- ТР.4 Зона сложившихся природных ландшафтов (ТР.4)

Зоны специального назначения

- ТСН.1 Зона кладбища (ТСН.1)

Зоны с особыми условиями использования территорий

- И.1 Защитная зона объекта культурного наследия*
- И.2 Охранная зона объектов электроэнергетики (объектов электросетевого хозяйства и объектов по производству электрической энергии)
- И.3 Водоохранная зона
- И.4 Прибрежная защитная полоса
- И.5 Зона заповедия
- И.6 Зона ограниченной передающего радиотехнического объекта, являющегося объектом капитального строительства
- И.7 Охранная зона геодезических пунктов государственной геодезической сети, нивелирных пунктов государственной нивелирной сети и гравиметрических пунктов государственной гравиметрической сети
- И.8 Охранная зона стационарных пунктов наблюдений за состоянием окружающей среды, ее загрязнением

Зоны охраны объектов культурного наследия

- ЗОН Зоны охраны объекта культурного наследия "Погост с двумя церквями и оградой"
- ЗОН Зона охраняемого природного ландшафта (ЗОН)
- ЗРЗ.1 Зона регулирования застройки и хозяйственной деятельности (ЗРЗ-1)
- ЗРЗ.2 Зона регулирования застройки и хозяйственной деятельности (ЗРЗ-2)
- ЗРЗ.2.1 Зона регулирования застройки и хозяйственной деятельности (ЗРЗ-2.1)

* В соответствии со статьей 34.1 Федерального закона от 25.06.2002 №73-ФЗ "Об объектах культурного наследия (памятниках истории и культуры) народов Российской Федерации"

Территории, действие градостроительного регламента на которые не распространяется

- Территория объекта культурного наследия

Экспликация объектов культурного наследия

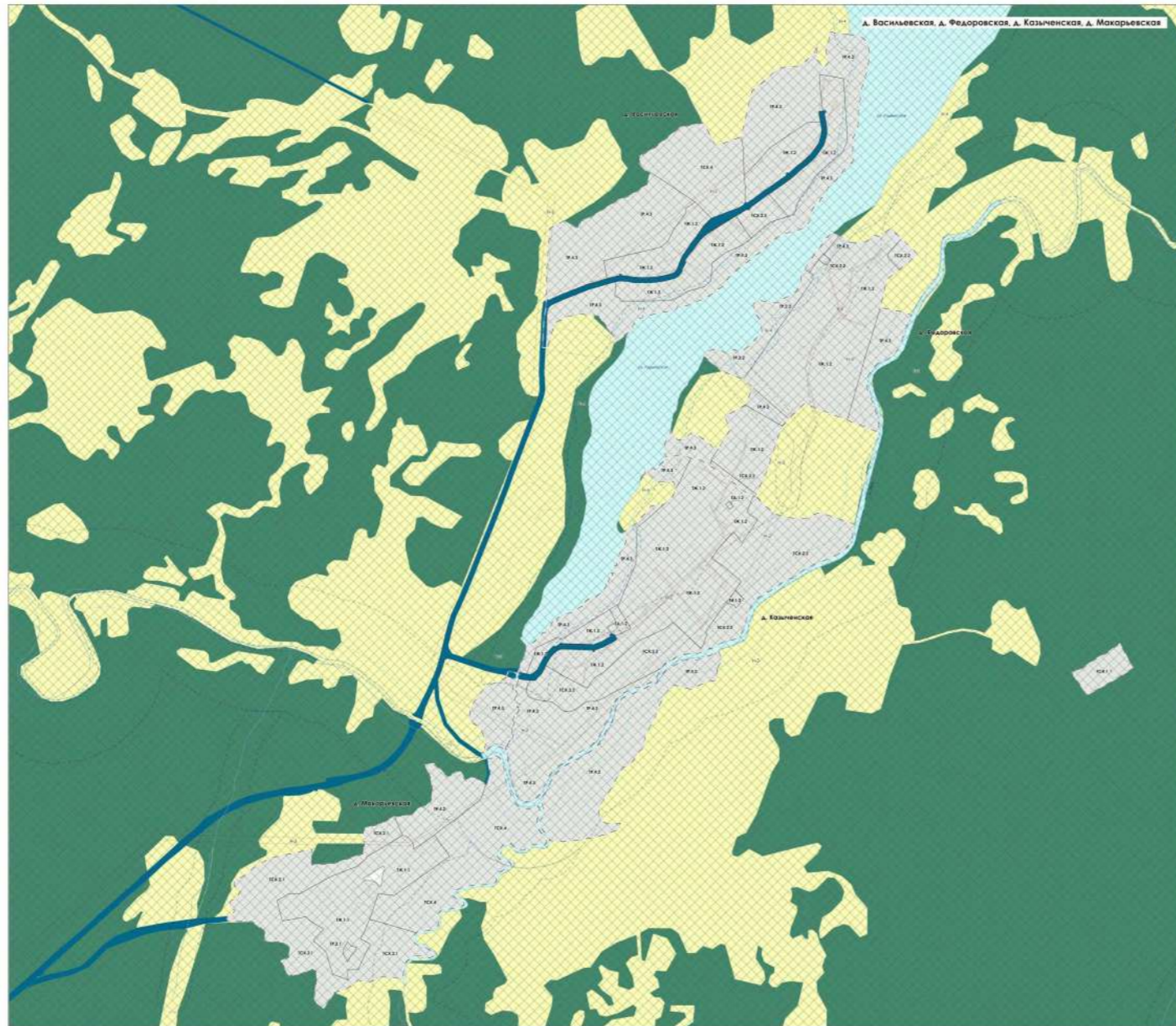
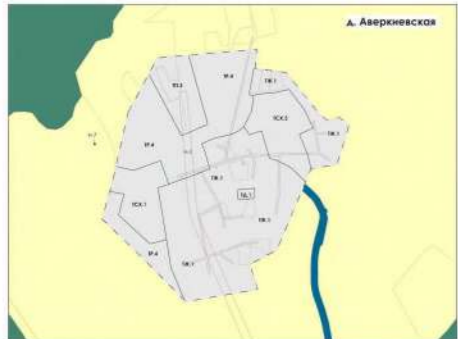
№ по порядку	Наименование объекта культурного наследия
1	Погост с двумя церквями и оградой
4	Братское захоронение советских воинов, погибших в 1941-1944 гг.

- Территории, предназначенные для размещения линейных объектов и (или) занятые линейными объектами
- Территории общего пользования

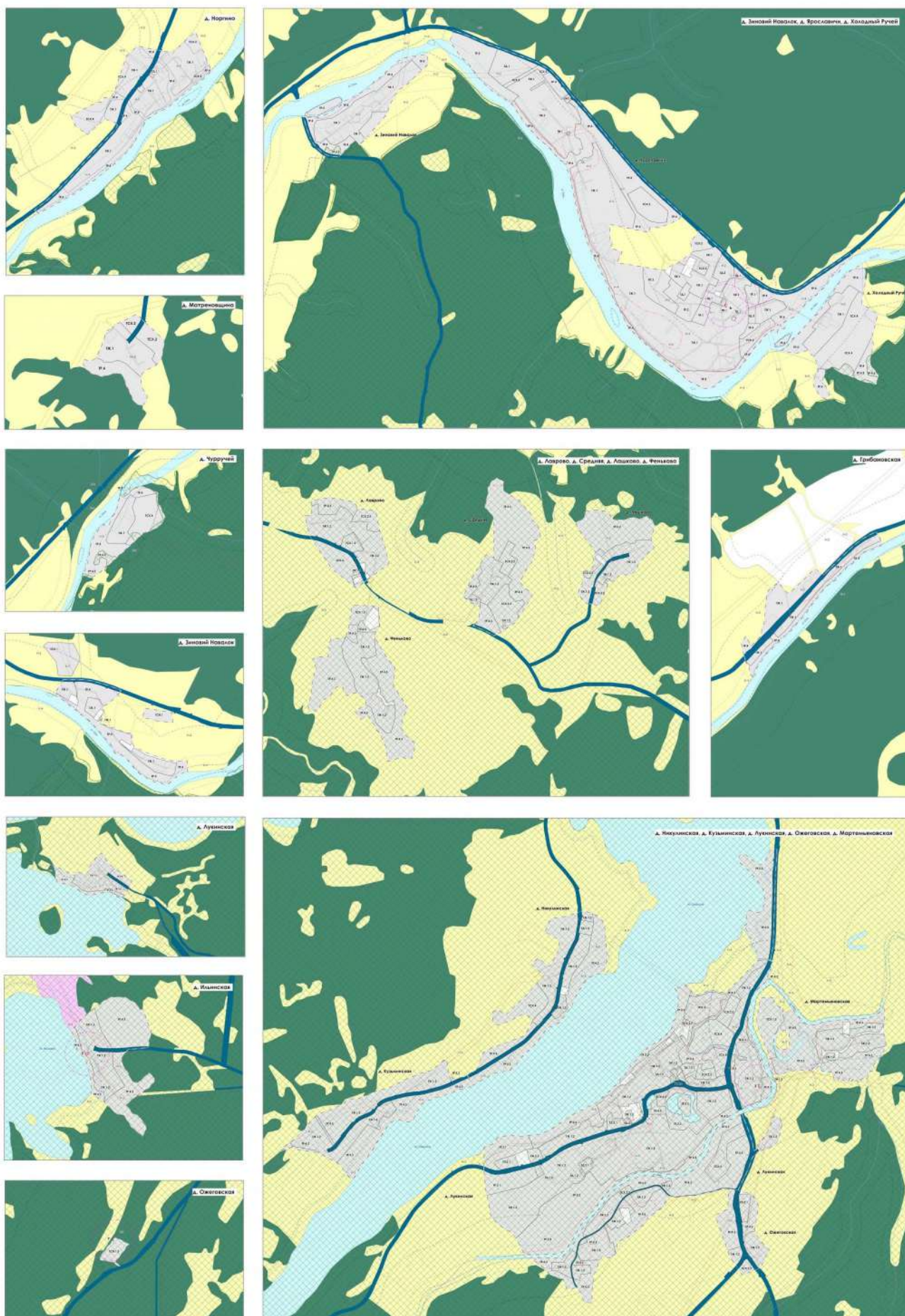
Территории, для которых градостроительный регламент не устанавливается

- Земли лесного фонда
- Сельскохозяйственные угодья, в составе земель сельскохозяйственного назначения
- Земли, покрытые поверхностными водами

Карта градостроительного зонирования (Лист 3)



- Границы**
- Населенного пункта
 - Земельных участков, сведения о которых внесены в ЕГРН на март 2025 г.
- Территориальные зоны**
- Жилые зоны**
- ТЖ.1** Зона застройки индивидуальными жилыми домами (ТЖ.1)
 - ТЖ.1.1** Зона застройки индивидуальными жилыми домами в зоне экстенсивного природопользования (ТЖ.1.1)
 - ТЖ.1.2** Зона застройки индивидуальными жилыми домами в хозяйственно-рекреационной зоне (ТЖ.1.2)
 - ТЖ.2** Зона застройки среднеэтажными жилыми домами (ТЖ.2)
- Общественно-деловые зоны**
- ТД.1** Зона делового, общественного и коммерческого назначения (ТД.1)
 - ТД.1.2** Зона делового, общественного и коммерческого назначения в хозяйственно-рекреационной зоне (ТД.1.2)
 - ТД.3** Зона учреждений здравоохранения и социальной защиты (ТД.3)
- Производственные зоны**
- ТП.3** Производственная зона объектов V класса опасности (ТП.3)
- Зоны инженерной и транспортной инфраструктуры**
- ТИ.1** Зона инженерной инфраструктуры (ТИ.1)
 - ТИ.1.2** Зона инженерной инфраструктуры в хозяйственно-рекреационной зоне (ТИ.1.2)
- Зоны сельскохозяйственного использования**
- ТСХ.1** Зона объектов сельскохозяйственного назначения (ТСХ.1)
 - ТСХ.2** Зона огородничества (ТСХ.2)
 - ТСХ.2.1** Зона огородничества в зоне экстенсивного природопользования (ТСХ.2.1)
 - ТСХ.2.2** Зона огородничества в хозяйственно-рекреационной зоне (ТСХ.2.2)
 - ТСХ.4** Зона сельскохозяйственного использования (ТСХ.4)
- Зоны рекреационного назначения**
- ТР.2** Зона рекреации (ТР.2)
 - ТР.2.1** Зона рекреации в зоне экстенсивного природопользования (ТР.2.1)
 - ТР.2.2** Зона рекреации в хозяйственно-рекреационной зоне (ТР.2.2)
 - ТР.3** Зона озелененных территорий специального назначения (ТР.3)
 - ТР.4** Зона сложившихся природных ландшафтов (ТР.4)
 - ТР.4.2** Зона сложившихся природных ландшафтов в зоне экстенсивного природопользования (ТР.4.2)
 - ТР.4.3** Зона сложившихся природных ландшафтов в хозяйственно-рекреационной зоне (ТР.4.3)
- Зоны специального назначения**
- ТСН.1** Зона кладбищ (ТСН.1)
 - ТСН.1.1** Зона кладбищ в зоне экстенсивного природопользования (ТСН.1.1)
- Зоны с особыми условиями использования территорий**
- Н-2** Охранная зона объектов электроэнергетики (объектов электросетевого хозяйства и объектов по производству электрической энергии)
 - Н-3** Водоохранная зона
 - Н-4** Прибрежная защитная полоса
 - Н-7** Охранная зона геодезических пунктов государственной геодезической сети, нивелирных пунктов государственной нивелирной сети и гравиметрических пунктов государственной гравиметрической сети
- Особо охраняемые природные территории**
- Особо охраняемая природная территория регионального значения природный парк "Вепский лес"
- Территории, для которых градостроительный регламент не устанавливается**
- Земли лесного фонда
 - Сельскохозяйственные угодья, в составе земель сельскохозяйственного назначения
 - Земли, покрытые поверхностными водами
- Территории, действие градостроительного регламента на которые не распространяется**
- Территории, предназначенные для размещения линейных объектов и (или) занятые линейными объектами
 - Территории общего пользования



Границы

- Населенного пункта
- Земельных участков, сведения о которых внесены в ЕФРН на март 2025 г.

Территориальные зоны

Жилые зоны

- ТЖ.1** Зона застройки индивидуальными жилыми домами (ТЖ.1)
- ТЖ.1.2** Зона застройки индивидуальными жилыми домами в хозяйственно-рекреационной зоне (ТЖ.1.2)
- ТЖ.2.1** Зона застройки среднетажными жилыми домами в хозяйственно-рекреационной зоне (ТЖ.2.1)

Общественно-деловые зоны

- ТА.1** Зона делового, общественного и коммерческого назначения (ТА.1)
- ТА.1.2** Зона делового, общественного и коммерческого назначения в хозяйственно-рекреационной зоне (ТА.1.2)
- ТА.2** Зона учреждений образования (ТА.2)
- ТА.2.1** Зона учреждений образования в хозяйственно-рекреационной зоне (ТА.2.1)
- ТА.3** Зона учреждений здравоохранения и социальной защиты (ТА.3)

Производственные зоны

- П.2.1** Производственная зона объектов IV класса опасности в хозяйственно-рекреационной зоне (П.2.1)
- П.3** Производственная зона объектов V класса опасности (П.3)

Зоны инженерной и транспортной инфраструктуры

- ТИ.1** Зона инженерной инфраструктуры (ТИ.1)
- ТИ.1.2** Зона инженерной инфраструктуры в хозяйственно-рекреационной зоне (ТИ.1.2)

Зоны сельскохозяйственного использования

- ТСХ.1** Зона объектов сельскохозяйственного назначения (ТСХ.1)
- ТСХ.1.2** Зона объектов сельскохозяйственного назначения в хозяйственно-рекреационной зоне (ТСХ.1.2)
- ТСХ.2** Зона огородничества (ТСХ.2)
- ТСХ.2.2** Зона огородничества в хозяйственно-рекреационной зоне (ТСХ.2.2)
- ТСХ.4** Зона сельскохозяйственного использования (ТСХ.4)

Зоны рекреационного назначения

- ТР.1** Зона озелененных территорий общего пользования (ТР.1)
- ТР.1.2** Зона озелененных территорий общего пользования в хозяйственно-рекреационной зоне (ТР.1.2)
- ТР.2** Зона рекреации (ТР.2)
- ТР.2.2** Зона рекреации в хозяйственно-рекреационной зоне (ТР.2.2)
- ТР.3.1** Зона озелененных территорий специального назначения в хозяйственно-рекреационной зоне (ТР.3.1)
- ТР.4** Зона сложившихся природных ландшафтов (ТР.4)
- ТР.4.1** Зона сложившихся природных ландшафтов в зоне природных резерватов (ТР.4.1)
- ТР.4.3** Зона сложившихся природных ландшафтов в хозяйственно-рекреационной зоне (ТР.4.3)

Зоны специального назначения

- ТСН.1** Зона кладбищ (ТСН.1)
- ТСН.1.2** Зона кладбищ в хозяйственно-рекреационной зоне (ТСН.1.2)

Зоны с особыми условиями использования территорий

- Н-1** Защитная зона объекта культурного наследия*
- Н-2** Охранная зона объектов электроэнергетики (объектов электросетевого хозяйства и объектов по производству электрической энергии)
- Н-3** Водоохранная зона
- Н-4** Прибрежная защитная полоса
- Н-5** Зона затопления

* В соответствии со статьей 34.1 Федерального закона от 25.06.2002 №73-ФЗ "Об объектах культурного наследия (памятниках истории и культуры) народов Российской Федерации"

Особо охраняемые природные территории

- Особо охраняемая природная территория регионального значения природный парк "Велесский лес"

Территории, для которых градостроительный регламент не устанавливается

- Земли лесного фонда
- Сельскохозяйственные угодья, в составе земель сельскохозяйственного назначения
- Земли запаса
- Земли, покрытые поверхностными водами

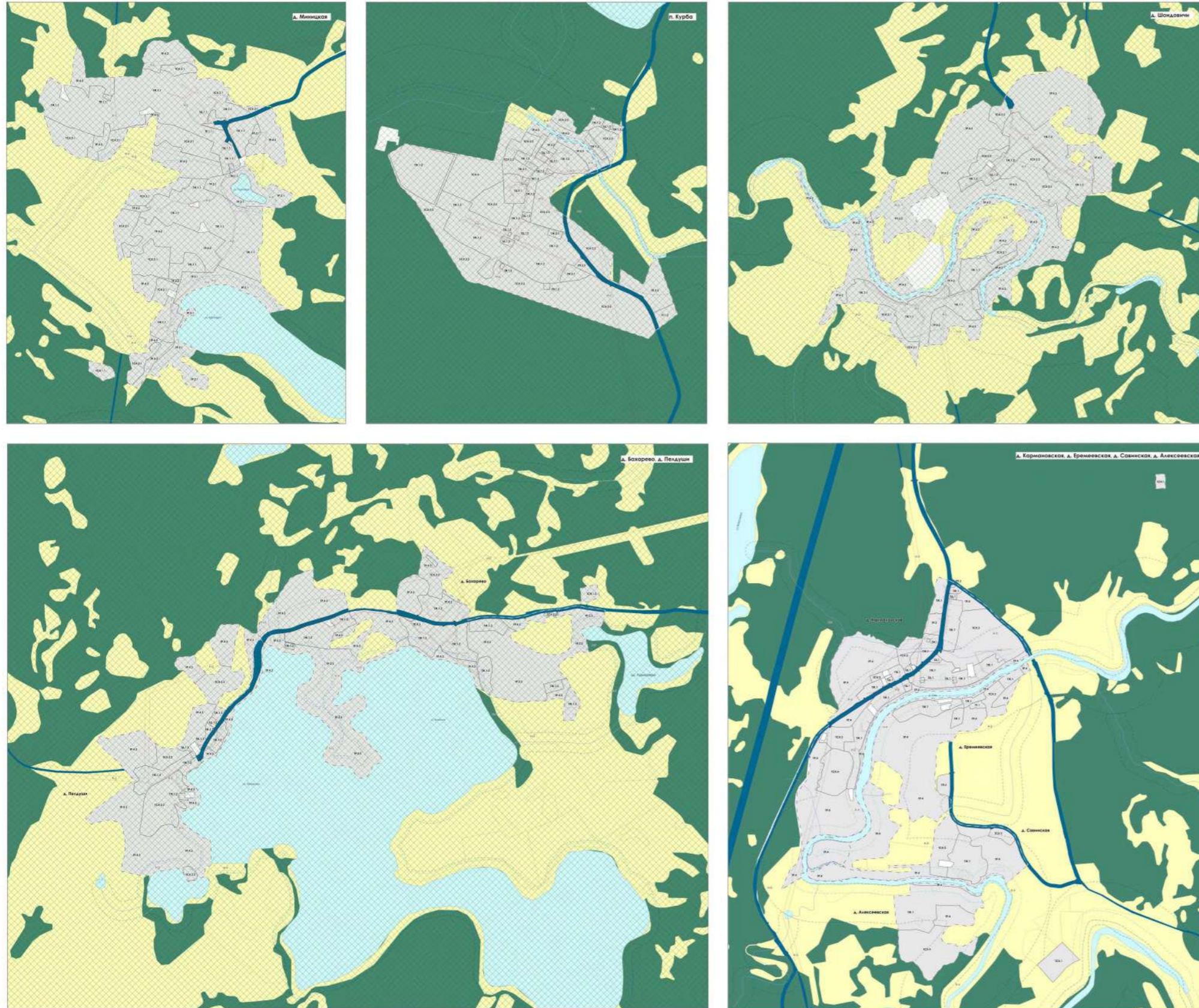
Территории, действие градостроительного регламента на которые не распространяется

- Территория объекта культурного наследия
- 2 Экспликационный номер объекта культурного наследия

Экспликация объектов культурного значения

№ на карте	Наименование объекта культурного наследия
2	"Жилый дом Лешаковых, деревянный", 1914 г.
3	"Жилый дом Аксенова, деревянный", XIX в.
5	Братское захоронение советских воинов, погибших в 1941-1944 гг.
6	Памятник-обелиск Герою Советского Союза, местному уроженцу Смирнову Ивану Федоровичу (1919-1943)
7	Братское захоронение советских воинов, погибших в 1941-1944 гг.

- Территории, предназначенные для размещения линейных объектов и (или) заняты линейными объектами
- Территории общего пользования



Масштаб 1:5000

- Границы**
- Населенного пункта
 - Земельных участков, сведения о которых внесены в ЕФРН на март 2025 г.

- Территориальные зоны**
- Жилые зоны**
- ТЖ.1 Зона застройки индивидуальными жилыми домами (ТЖ.1)
 - ТЖ.1.1 Зона застройки индивидуальными жилыми домами в зоне экстенсивного природопользования (ТЖ.1.1)
 - ТЖ.1.2 Зона застройки индивидуальными жилыми домами в хозяйственно-рекреационной зоне (ТЖ.1.2)
 - ТЖ.2.1 Зона застройки среднеэтажными жилыми домами в хозяйственно-рекреационной зоне (ТЖ.2.1)
- Общественно-деловые зоны**
- ТД.1 Зона делового, общественного и коммерческого назначения (ТД.1)
 - ТД.1.1 Зона делового, общественного и коммерческого назначения в зоне экстенсивного природопользования (ТД.1.1)
 - ТД.1.2 Зона делового, общественного и коммерческого назначения в хозяйственно-рекреационной зоне (ТД.1.2)
 - ТД.2.1 Зона учреждений образования в хозяйственно-рекреационной зоне (ТД.2.1)
 - ТД.3.1 Зона учреждений здравоохранения и социальной защиты в хозяйственно-рекреационной зоне (ТД.3.1)
- Производственные зоны**
- ТП.3 Производственная зона объектов V класса опасности (ТП.3)
 - ТП.3.1 Производственная зона объектов V класса опасности в зоне экстенсивного природопользования (ТП.3.1)
 - ТП.3.2 Производственная зона объектов V класса опасности в хозяйственно-рекреационной зоне (ТП.3.2)
- Зоны инженерной и транспортной инфраструктуры**
- ТИ.1 Зона инженерной инфраструктуры (ТИ.1)
 - ТИ.1.1 Зона инженерной инфраструктуры в зоне экстенсивного природопользования (ТИ.1.1)
 - ТИ.1.2 Зона инженерной инфраструктуры в хозяйственно-рекреационной зоне (ТИ.1.2)
 - ТИ.1 Зона автомобильного транспорта (ТИ.1)
 - ТИ.1.2 Зона автомобильного транспорта в хозяйственно-рекреационной зоне (ТИ.1.2)
- Зоны сельскохозяйственного использования**
- ТСХ.1 Зона объектов сельскохозяйственного назначения (ТСХ.1)
 - ТСХ.2 Зона огородничества (ТСХ.2)
 - ТСХ.2.1 Зона огородничества в зоне экстенсивного природопользования (ТСХ.2.1)
 - ТСХ.2.2 Зона огородничества в хозяйственно-рекреационной зоне (ТСХ.2.2)
 - ТСХ.4 Зона сельскохозяйственного использования (ТСХ.4)
- Зоны рекреационного назначения**
- ТР.1.1 Зона озелененных территорий общего пользования в зоне экстенсивного природопользования (ТР.1.1)
 - ТР.2 Зона рекреации (ТР.2)
 - ТР.2.1 Зона рекреации в зоне экстенсивного природопользования (ТР.2.1)
 - ТР.2.2 Зона рекреации в хозяйственно-рекреационной зоне (ТР.2.2)
 - ТР.4 Зона сложившихся природных ландшафтов (ТР.4)
 - ТР.4.2 Зона сложившихся природных ландшафтов в зоне экстенсивного природопользования (ТР.4.2)
 - ТР.4.3 Зона сложившихся природных ландшафтов в хозяйственно-рекреационной зоне (ТР.4.3)
- Зоны специального назначения**
- ТСН.1 Зона кладбищ (ТСН.1)
 - ТСН.1.1 Зона кладбищ в зоне экстенсивного природопользования (ТСН.1.1)
 - ТСН.1.2 Зона кладбищ в хозяйственно-рекреационной зоне (ТСН.1.2)

- Зоны с особыми условиями использования территорий**
- Н-2 Охранная зона объектов электроэнергетики (объектов электросетевого хозяйства и объектов по производству электрической энергии)
 - Н-3 Водоохранный зона
 - Н-4 Прибрежная защитная полоса
 - Н-6 Зона ограничений передающего радиотехнического объекта, являющегося объектом капитального строительства

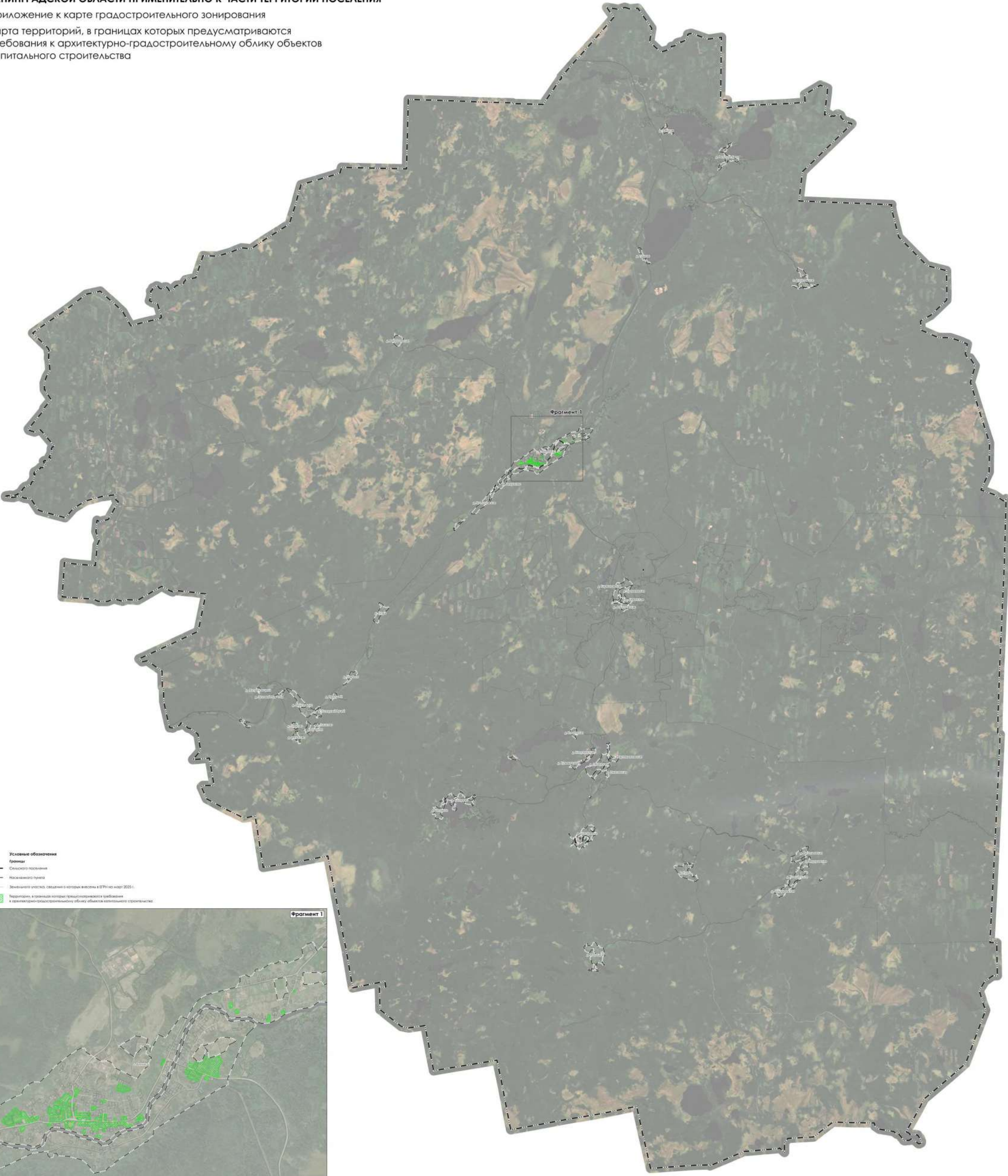
* В соответствии со статьей 34.1 Федерального закона от 25.06.2002 №73-ФЗ "Об объектах культурного наследия (памятниках истории и культуры) народов Российской Федерации"

- Особо охраняемые природные территории**
- Особо охраняемая природная территория регионального значения природный парк "Вепский лес"
- Территории, действие градостроительного регламента на которые не распространяется**
- Территории, предназначенные для размещения линейных объектов и (или) занятые линейными объектами
 - Территории общего пользования

- Территории, для которых градостроительный регламент не устанавливается**
- Земли лесного фонда
 - Сельскохозяйственные угодья, в составе земель сельскохозяйственного назначения
 - Земли, покрытые поверхностными водами

**ПРАВИЛА ЗЕМЛЕПОЛЬЗОВАНИЯ И ЗАСТРОЙКИ МУНИЦИПАЛЬНОГО ОБРАЗОВАНИЯ
ВИННИЦКОЕ СЕЛЬСКОЕ ПОСЕЛЕНИЕ ПОДПОРОЖСКОГО МУНИЦИПАЛЬНОГО РАЙОНА
ЛЕНИНГРАДСКОЙ ОБЛАСТИ ПРИМЕНИТЕЛЬНО К ЧАСТИ ТЕРРИТОРИИ ПОСЕЛЕНИЯ**

Приложение к карте градостроительного зонирования
Карта территорий, в границах которых предусматриваются
требования к архитектурно-градостроительному облику объектов
капитального строительства



- Условные обозначения**
- Границы:
 - Оblasного поселения
 - Расселенного пункта
 - Земельного участка, сведения о которых внесены в ЕГРН по состоянию на 01.01.2025 г.
 - Территории, в границах которых предусматриваются требования к архитектурно-градостроительному облику объектов капитального строительства



Масштаб 1 : 10 000

Масштаб 1 : 50 000

Приложение
к правилам землепользования и застройки
муниципального образования
Винницкое сельское поселение
Подпорожского муниципального района
Ленинградской области
применительно к части территории поселения

Сведения о границах территориальных зон

ГРАФИЧЕСКОЕ ОПИСАНИЕ

местоположения границ населенных пунктов, территориальных зон, особо охраняемых природных территорий, зон с особыми условиями использования территории

Зона застройки индивидуальными жилыми домами (ТЖ.1)

(наименование объекта, местоположение границ которого описано (далее - объект))

Раздел 1

Сведения об объекте

№ п/п	Характеристики объекта	Описание характеристик
1	2	3
1.	Местоположение объекта	Ленинградская область, м. р-н Подпорожский, с.п Винницкое
2.	Площадь объекта +/- величина погрешности определения площади (Р +/- Дельта Р)	4012860 +/- 35056 м ²
3.	Иные характеристики объекта	-

Раздел 2

Сведения о местоположении границ объекта

1. Система координат МСК 47 зона 3

2. Сведения о характерных точках границ объекта

Обозначение характерных точек границ	Координаты, м		Метод определения координат характерной точки	Средняя квадратическая погрешность положения характерной точки (M), м	Описание обозначения точки на местности (при наличии)
	X	Y			
1	2	3	4	5	6
1	497416.39	3276719.31	Картометрический метод	5.0	Закрепление отсутствует
2	497421.70	3276722.50	Картометрический метод	5.0	Закрепление отсутствует
3	497432.75	3276729.17	Картометрический метод	5.0	Закрепление отсутствует
4	497472.75	3276753.34	Картометрический метод	5.0	Закрепление отсутствует
5	497471.89	3276791.91	Картометрический метод	5.0	Закрепление отсутствует
6	497471.99	3276810.59	Картометрический метод	5.0	Закрепление отсутствует
7	497466.94	3276811.76	Картометрический метод	5.0	Закрепление отсутствует
8	497466.94	3276814.48	Картометрический метод	5.0	Закрепление отсутствует
9	497426.77	3276826.43	Картометрический метод	5.0	Закрепление отсутствует
10	497391.09	3276827.42	Картометрический метод	5.0	Закрепление отсутствует
11	497397.53	3276823.62	Картометрический метод	5.0	Закрепление отсутствует
12	497409.48	3276798.69	Картометрический метод	5.0	Закрепление отсутствует
13	497378.79	3276784.13	Картометрический метод	5.0	Закрепление отсутствует
14	497377.50	3276783.73	Картометрический метод	5.0	Закрепление отсутствует
15	497404.88	3276739.49	Картометрический метод	5.0	Закрепление отсутствует
1	497416.39	3276719.31	Картометрический метод	5.0	Закрепление отсутствует
16	497275.51	3276934.03	Картометрический метод	5.0	Закрепление отсутствует
17	497303.35	3276955.13	Картометрический метод	5.0	Закрепление отсутствует
18	497287.23	3276947.03	Картометрический метод	5.0	Закрепление отсутствует
19	497275.95	3276948.37	Картометрический метод	5.0	Закрепление отсутствует
20	497273.14	3276937.32	Картометрический метод	5.0	Закрепление отсутствует
16	497275.51	3276934.03	Картометрический метод	5.0	Закрепление отсутствует

2. Сведения о характерных точках границ объекта

Обозначение характерных точек границ	Координаты, м		Метод определения координат характерной точки	Средняя квадратическая погрешность положения характерной точки (M _t), м	Описание обозначения точки на местности (при наличии)
	X	Y			
1	2	3	4	5	6
21	497344.38	3276961.46	Картометрический метод	5.0	Закрепление отсутствует
22	497323.02	3276964.63	Картометрический метод	5.0	Закрепление отсутствует
23	497322.11	3276964.39	Картометрический метод	5.0	Закрепление отсутствует
24	497334.19	3276947.15	Картометрический метод	5.0	Закрепление отсутствует
25	497290.37	3276914.18	Картометрический метод	5.0	Закрепление отсутствует
26	497325.58	3276866.45	Картометрический метод	5.0	Закрепление отсутствует
27	497393.13	3276883.88	Картометрический метод	5.0	Закрепление отсутствует
28	497381.90	3276943.16	Картометрический метод	5.0	Закрепление отсутствует
29	497348.43	3276960.89	Картометрический метод	5.0	Закрепление отсутствует
21	497344.38	3276961.46	Картометрический метод	5.0	Закрепление отсутствует
30	497153.69	3277056.72	Картометрический метод	5.0	Закрепление отсутствует
31	497116.09	3277103.79	Картометрический метод	5.0	Закрепление отсутствует
32	497117.68	3277104.73	Картометрический метод	5.0	Закрепление отсутствует
33	497137.61	3277116.51	Картометрический метод	5.0	Закрепление отсутствует
34	497103.09	3277175.50	Картометрический метод	5.0	Закрепление отсутствует
35	497101.40	3277174.79	Картометрический метод	5.0	Закрепление отсутствует
36	497093.15	3277202.86	Картометрический метод	5.0	Закрепление отсутствует
37	497084.85	3277230.57	Картометрический метод	5.0	Закрепление отсутствует
38	497077.60	3277253.82	Картометрический метод	5.0	Закрепление отсутствует
39	497070.59	3277279.67	Картометрический метод	5.0	Закрепление отсутствует
40	497058.59	3277330.57	Картометрический метод	5.0	Закрепление отсутствует
41	497057.56	3277332.60	Картометрический метод	5.0	Закрепление отсутствует
42	497012.07	3277324.67	Картометрический метод	5.0	Закрепление отсутствует
43	496995.71	3277305.37	Картометрический метод	5.0	Закрепление отсутствует
44	496997.60	3277297.97	Картометрический метод	5.0	Закрепление отсутствует

2. Сведения о характерных точках границ объекта

Обозначение характерных точек границ	Координаты, м		Метод определения координат характерной точки	Средняя квадратическая погрешность положения характерной точки (M _t), м	Описание обозначения точки на местности (при наличии)
	X	Y			
1	2	3	4	5	6
45	496999.85	3277289.26	Картометрический метод	5.0	Закрепление отсутствует
46	497003.55	3277274.75	Картометрический метод	5.0	Закрепление отсутствует
47	497006.39	3277264.35	Картометрический метод	5.0	Закрепление отсутствует
48	497009.43	3277252.23	Картометрический метод	5.0	Закрепление отсутствует
49	497012.77	3277240.60	Картометрический метод	5.0	Закрепление отсутствует
50	497015.10	3277230.63	Картометрический метод	5.0	Закрепление отсутствует
51	497017.70	3277219.92	Картометрический метод	5.0	Закрепление отсутствует
52	497020.59	3277216.09	Картометрический метод	5.0	Закрепление отсутствует
53	497026.59	3277207.53	Картометрический метод	5.0	Закрепление отсутствует
54	497031.22	3277201.39	Картометрический метод	5.0	Закрепление отсутствует
55	497036.85	3277193.41	Картометрический метод	5.0	Закрепление отсутствует
56	497046.16	3277180.41	Картометрический метод	5.0	Закрепление отсутствует
57	497050.80	3277174.24	Картометрический метод	5.0	Закрепление отсутствует
58	497055.37	3277167.89	Картометрический метод	5.0	Закрепление отсутствует
59	497059.63	3277161.17	Картометрический метод	5.0	Закрепление отсутствует
60	497067.43	3277152.61	Картометрический метод	5.0	Закрепление отсутствует
61	497077.01	3277141.73	Картометрический метод	5.0	Закрепление отсутствует
62	497087.11	3277131.13	Картометрический метод	5.0	Закрепление отсутствует
63	497102.69	3277112.64	Картометрический метод	5.0	Закрепление отсутствует
64	497130.69	3277079.29	Картометрический метод	5.0	Закрепление отсутствует
65	497150.80	3277054.72	Картометрический метод	5.0	Закрепление отсутствует
30	497153.69	3277056.72	Картометрический метод	5.0	Закрепление отсутствует
66	532971.62	3306917.31	Картометрический метод	5.0	Закрепление отсутствует
67	532980.09	3306908.77	Картометрический метод	5.0	Закрепление отсутствует
68	533004.81	3306899.83	Картометрический метод	5.0	Закрепление отсутствует

2. Сведения о характерных точках границ объекта

Обозначение характерных точек границ	Координаты, м		Метод определения координат характерной точки	Средняя квадратическая погрешность положения характерной точки (M _t), м	Описание обозначения точки на местности (при наличии)
	X	Y			
1	2	3	4	5	6
69	533028.88	3306901.93	Картометрический метод	5.0	Закрепление отсутствует
70	533051.61	3306918.67	Картометрический метод	5.0	Закрепление отсутствует
71	533059.32	3306929.44	Картометрический метод	5.0	Закрепление отсутствует
72	533055.42	3306942.75	Картометрический метод	5.0	Закрепление отсутствует
73	533054.46	3306946.12	Картометрический метод	5.0	Закрепление отсутствует
74	533140.17	3306970.88	Картометрический метод	5.0	Закрепление отсутствует
75	533144.67	3306970.94	Картометрический метод	5.0	Закрепление отсутствует
76	533147.56	3306970.14	Картометрический метод	5.0	Закрепление отсутствует
77	533153.99	3306974.27	Картометрический метод	5.0	Закрепление отсутствует
78	533141.58	3307001.97	Картометрический метод	5.0	Закрепление отсутствует
79	533141.69	3307013.36	Картометрический метод	5.0	Закрепление отсутствует
80	533142.10	3307053.68	Картометрический метод	5.0	Закрепление отсутствует
81	533167.85	3307101.16	Картометрический метод	5.0	Закрепление отсутствует
82	533222.65	3307167.97	Картометрический метод	5.0	Закрепление отсутствует
83	533208.42	3307185.85	Картометрический метод	5.0	Закрепление отсутствует
84	533195.32	3307183.51	Картометрический метод	5.0	Закрепление отсутствует
85	533165.30	3307147.78	Картометрический метод	5.0	Закрепление отсутствует
86	533116.88	3307162.06	Картометрический метод	5.0	Закрепление отсутствует
87	533100.46	3307158.12	Картометрический метод	5.0	Закрепление отсутствует
88	533092.69	3307170.19	Картометрический метод	5.0	Закрепление отсутствует
89	533063.47	3307162.43	Картометрический метод	5.0	Закрепление отсутствует
90	533042.12	3307130.81	Картометрический метод	5.0	Закрепление отсутствует
91	532996.60	3307176.43	Картометрический метод	5.0	Закрепление отсутствует
92	532980.45	3307069.00	Картометрический метод	5.0	Закрепление отсутствует
93	533014.22	3307054.27	Картометрический метод	5.0	Закрепление отсутствует

2. Сведения о характерных точках границ объекта

Обозначение характерных точек границ	Координаты, м		Метод определения координат характерной точки	Средняя квадратическая погрешность положения характерной точки (M _t), м	Описание обозначения точки на местности (при наличии)
	X	Y			
1	2	3	4	5	6
94	532970.82	3307016.88	Картометрический метод	5.0	Закрепление отсутствует
95	532951.82	3307000.51	Картометрический метод	5.0	Закрепление отсутствует
96	532916.31	3307024.55	Картометрический метод	5.0	Закрепление отсутствует
97	532907.17	3307005.15	Картометрический метод	5.0	Закрепление отсутствует
98	532870.36	3306937.41	Картометрический метод	5.0	Закрепление отсутствует
99	532895.08	3306913.85	Картометрический метод	5.0	Закрепление отсутствует
100	532915.52	3306894.51	Картометрический метод	5.0	Закрепление отсутствует
101	532921.27	3306899.26	Картометрический метод	5.0	Закрепление отсутствует
102	532933.30	3306907.71	Картометрический метод	5.0	Закрепление отсутствует
103	532945.91	3306913.32	Картометрический метод	5.0	Закрепление отсутствует
104	532964.10	3306919.88	Картометрический метод	5.0	Закрепление отсутствует
105	532967.95	3306921.01	Картометрический метод	5.0	Закрепление отсутствует
66	532971.62	3306917.31	Картометрический метод	5.0	Закрепление отсутствует
106	513338.14	3295075.14	Картометрический метод	5.0	Закрепление отсутствует
107	513337.95	3295069.94	Картометрический метод	5.0	Закрепление отсутствует
108	513341.67	3295068.75	Картометрический метод	5.0	Закрепление отсутствует
109	513369.03	3295068.92	Картометрический метод	5.0	Закрепление отсутствует
110	513369.73	3295074.60	Картометрический метод	5.0	Закрепление отсутствует
111	513371.62	3295112.22	Картометрический метод	5.0	Закрепление отсутствует
112	513371.50	3295121.14	Картометрический метод	5.0	Закрепление отсутствует
113	513366.01	3295121.05	Картометрический метод	5.0	Закрепление отсутствует
114	513357.73	3295117.60	Картометрический метод	5.0	Закрепление отсутствует
115	513336.29	3295117.57	Картометрический метод	5.0	Закрепление отсутствует
106	513338.14	3295075.14	Картометрический метод	5.0	Закрепление отсутствует
116	513583.29	3294821.47	Картометрический метод	5.0	Закрепление отсутствует

2. Сведения о характерных точках границ объекта

Обозначение характерных точек границ	Координаты, м		Метод определения координат характерной точки	Средняя квадратическая погрешность положения характерной точки (M _t), м	Описание обозначения точки на местности (при наличии)
	X	Y			
1	2	3	4	5	6
117	513580.59	3294825.79	Картометрический метод	5.0	Закрепление отсутствует
118	513569.40	3294823.99	Картометрический метод	5.0	Закрепление отсутствует
119	513549.73	3294823.01	Картометрический метод	5.0	Закрепление отсутствует
120	513542.57	3294822.56	Картометрический метод	5.0	Закрепление отсутствует
121	513543.14	3294819.38	Картометрический метод	5.0	Закрепление отсутствует
122	513545.79	3294791.29	Картометрический метод	5.0	Закрепление отсутствует
123	513555.62	3294776.04	Картометрический метод	5.0	Закрепление отсутствует
124	513559.45	3294774.20	Картометрический метод	5.0	Закрепление отсутствует
125	513595.73	3294797.07	Картометрический метод	5.0	Закрепление отсутствует
116	513583.29	3294821.47	Картометрический метод	5.0	Закрепление отсутствует
126	513467.90	3294637.98	Картометрический метод	5.0	Закрепление отсутствует
127	513421.13	3294635.37	Картометрический метод	5.0	Закрепление отсутствует
128	513416.55	3294635.37	Картометрический метод	5.0	Закрепление отсутствует
129	513415.81	3294688.60	Картометрический метод	5.0	Закрепление отсутствует
130	513449.14	3294686.86	Картометрический метод	5.0	Закрепление отсутствует
131	513453.61	3294687.51	Картометрический метод	5.0	Закрепление отсутствует
132	513459.75	3294687.96	Картометрический метод	5.0	Закрепление отсутствует
133	513475.17	3294638.25	Картометрический метод	5.0	Закрепление отсутствует
126	513467.90	3294637.98	Картометрический метод	5.0	Закрепление отсутствует
134	513641.53	3294533.07	Картометрический метод	5.0	Закрепление отсутствует
135	513645.95	3294527.65	Картометрический метод	5.0	Закрепление отсутствует
136	513647.33	3294526.44	Картометрический метод	5.0	Закрепление отсутствует
137	513655.43	3294521.45	Картометрический метод	5.0	Закрепление отсутствует
138	513655.97	3294515.13	Картометрический метод	5.0	Закрепление отсутствует
139	513653.71	3294480.37	Картометрический метод	5.0	Закрепление отсутствует

2. Сведения о характерных точках границ объекта

Обозначение характерных точек границ	Координаты, м		Метод определения координат характерной точки	Средняя квадратическая погрешность положения характерной точки (M _t), м	Описание обозначения точки на местности (при наличии)
	X	Y			
1	2	3	4	5	6
140	513656.78	3294468.98	Картометрический метод	5.0	Закрепление отсутствует
141	513668.29	3294450.57	Картометрический метод	5.0	Закрепление отсутствует
142	513716.72	3294426.43	Картометрический метод	5.0	Закрепление отсутствует
143	513728.71	3294448.68	Картометрический метод	5.0	Закрепление отсутствует
144	513741.41	3294474.76	Картометрический метод	5.0	Закрепление отсутствует
145	513753.81	3294515.99	Картометрический метод	5.0	Закрепление отсутствует
146	513720.33	3294529.43	Картометрический метод	5.0	Закрепление отсутствует
147	513726.55	3294545.92	Картометрический метод	5.0	Закрепление отсутствует
148	513727.53	3294551.10	Картометрический метод	5.0	Закрепление отсутствует
149	513702.35	3294558.01	Картометрический метод	5.0	Закрепление отсутствует
150	513697.31	3294559.48	Картометрический метод	5.0	Закрепление отсутствует
151	513670.05	3294547.39	Картометрический метод	5.0	Закрепление отсутствует
152	513644.28	3294534.45	Картометрический метод	5.0	Закрепление отсутствует
134	513641.53	3294533.07	Картометрический метод	5.0	Закрепление отсутствует
153	513752.85	3294585.65	Картометрический метод	5.0	Закрепление отсутствует
154	513749.85	3294588.70	Картометрический метод	5.0	Закрепление отсутствует
155	513741.56	3294600.51	Картометрический метод	5.0	Закрепление отсутствует
156	513791.37	3294646.17	Картометрический метод	5.0	Закрепление отсутствует
157	513802.86	3294651.45	Картометрический метод	5.0	Закрепление отсутствует
158	513807.33	3294659.94	Картометрический метод	5.0	Закрепление отсутствует
159	513819.93	3294672.71	Картометрический метод	5.0	Закрепление отсутствует
160	513829.25	3294677.17	Картометрический метод	5.0	Закрепление отсутствует
161	513844.36	3294674.82	Картометрический метод	5.0	Закрепление отсутствует
162	513884.20	3294638.74	Картометрический метод	5.0	Закрепление отсутствует
163	513887.88	3294634.73	Картометрический метод	5.0	Закрепление отсутствует

2. Сведения о характерных точках границ объекта

Обозначение характерных точек границ	Координаты, м		Метод определения координат характерной точки	Средняя квадратическая погрешность положения характерной точки (M _t), м	Описание обозначения точки на местности (при наличии)
	X	Y			
1	2	3	4	5	6
164	513872.24	3294627.51	Картометрический метод	5.0	Закрепление отсутствует
165	513841.67	3294620.78	Картометрический метод	5.0	Закрепление отсутствует
166	513817.12	3294615.00	Картометрический метод	5.0	Закрепление отсутствует
167	513775.24	3294595.99	Картометрический метод	5.0	Закрепление отсутствует
153	513752.85	3294585.65	Картометрический метод	5.0	Закрепление отсутствует
168	513420.09	3295675.03	Картометрический метод	5.0	Закрепление отсутствует
169	513432.71	3295687.98	Картометрический метод	5.0	Закрепление отсутствует
170	513479.33	3295724.22	Картометрический метод	5.0	Закрепление отсутствует
171	513471.86	3295741.26	Картометрический метод	5.0	Закрепление отсутствует
172	513444.84	3295739.70	Картометрический метод	5.0	Закрепление отсутствует
173	513431.09	3295737.05	Картометрический метод	5.0	Закрепление отсутствует
174	513413.17	3295731.55	Картометрический метод	5.0	Закрепление отсутствует
175	513401.71	3295719.96	Картометрический метод	5.0	Закрепление отсутствует
176	513388.30	3295700.94	Картометрический метод	5.0	Закрепление отсутствует
177	513414.86	3295676.37	Картометрический метод	5.0	Закрепление отсутствует
168	513420.09	3295675.03	Картометрический метод	5.0	Закрепление отсутствует
178	513312.91	3295482.36	Картометрический метод	5.0	Закрепление отсутствует
179	513310.65	3295495.68	Картометрический метод	5.0	Закрепление отсутствует
180	513316.11	3295508.69	Картометрический метод	5.0	Закрепление отсутствует
181	513322.44	3295525.90	Картометрический метод	5.0	Закрепление отсутствует
182	513339.40	3295576.67	Картометрический метод	5.0	Закрепление отсутствует
183	513348.36	3295591.89	Картометрический метод	5.0	Закрепление отсутствует
184	513361.03	3295607.17	Картометрический метод	5.0	Закрепление отсутствует
185	513360.02	3295614.15	Картометрический метод	5.0	Закрепление отсутствует
186	513363.93	3295617.80	Картометрический метод	5.0	Закрепление отсутствует

2. Сведения о характерных точках границ объекта

Обозначение характерных точек границ	Координаты, м		Метод определения координат характерной точки	Средняя квадратическая погрешность положения характерной точки (M _t), м	Описание обозначения точки на местности (при наличии)
	X	Y			
1	2	3	4	5	6
187	513363.33	3295619.05	Картометрический метод	5.0	Закрепление отсутствует
188	513358.30	3295627.26	Картометрический метод	5.0	Закрепление отсутствует
189	513349.40	3295633.60	Картометрический метод	5.0	Закрепление отсутствует
190	513338.14	3295616.12	Картометрический метод	5.0	Закрепление отсутствует
191	513307.73	3295635.04	Картометрический метод	5.0	Закрепление отсутствует
192	513322.10	3295659.30	Картометрический метод	5.0	Закрепление отсутствует
193	513310.63	3295667.21	Картометрический метод	5.0	Закрепление отсутствует
194	513291.46	3295668.93	Картометрический метод	5.0	Закрепление отсутствует
195	513277.41	3295645.98	Картометрический метод	5.0	Закрепление отсутствует
196	513275.89	3295640.91	Картометрический метод	5.0	Закрепление отсутствует
197	513261.26	3295591.90	Картометрический метод	5.0	Закрепление отсутствует
198	513259.76	3295582.85	Картометрический метод	5.0	Закрепление отсутствует
199	513267.13	3295580.35	Картометрический метод	5.0	Закрепление отсутствует
200	513270.73	3295579.10	Картометрический метод	5.0	Закрепление отсутствует
201	513270.49	3295578.43	Картометрический метод	5.0	Закрепление отсутствует
202	513272.73	3295577.66	Картометрический метод	5.0	Закрепление отсутствует
203	513273.15	3295578.90	Картометрический метод	5.0	Закрепление отсутствует
204	513278.58	3295577.02	Картометрический метод	5.0	Закрепление отсутствует
205	513277.99	3295575.29	Картометрический метод	5.0	Закрепление отсутствует
206	513288.25	3295571.62	Картометрический метод	5.0	Закрепление отсутствует
207	513290.47	3295571.05	Картометрический метод	5.0	Закрепление отсутствует
208	513284.21	3295548.90	Картометрический метод	5.0	Закрепление отсутствует
209	513285.17	3295535.66	Картометрический метод	5.0	Закрепление отсутствует
210	513288.30	3295526.99	Картометрический метод	5.0	Закрепление отсутствует
211	513295.28	3295524.34	Картометрический метод	5.0	Закрепление отсутствует

2. Сведения о характерных точках границ объекта

Обозначение характерных точек границ	Координаты, м		Метод определения координат характерной точки	Средняя квадратическая погрешность положения характерной точки (M _t), м	Описание обозначения точки на местности (при наличии)
	X	Y			
1	2	3	4	5	6
212	513297.92	3295519.53	Картометрический метод	5.0	Закрепление отсутствует
213	513302.25	3295504.36	Картометрический метод	5.0	Закрепление отсутствует
214	513307.31	3295489.68	Картометрический метод	5.0	Закрепление отсутствует
215	513312.36	3295482.94	Картометрический метод	5.0	Закрепление отсутствует
178	513312.91	3295482.36	Картометрический метод	5.0	Закрепление отсутствует
216	513244.00	3295135.03	Картометрический метод	5.0	Закрепление отсутствует
217	513245.78	3295134.74	Картометрический метод	5.0	Закрепление отсутствует
218	513272.19	3295133.49	Картометрический метод	5.0	Закрепление отсутствует
219	513273.78	3295144.92	Картометрический метод	5.0	Закрепление отсутствует
220	513274.32	3295160.41	Картометрический метод	5.0	Закрепление отсутствует
221	513274.21	3295163.07	Картометрический метод	5.0	Закрепление отсутствует
222	513251.34	3295162.23	Картометрический метод	5.0	Закрепление отсутствует
223	513244.12	3295141.65	Картометрический метод	5.0	Закрепление отсутствует
216	513244.00	3295135.03	Картометрический метод	5.0	Закрепление отсутствует
224	513289.72	3294576.13	Картометрический метод	5.0	Закрепление отсутствует
225	513290.66	3294630.78	Картометрический метод	5.0	Закрепление отсутствует
226	513292.66	3294630.69	Картометрический метод	5.0	Закрепление отсутствует
227	513293.52	3294659.00	Картометрический метод	5.0	Закрепление отсутствует
228	513294.35	3294686.50	Картометрический метод	5.0	Закрепление отсутствует
229	513299.40	3294686.49	Картометрический метод	5.0	Закрепление отсутствует
230	513302.01	3294696.17	Картометрический метод	5.0	Закрепление отсутствует
231	513304.49	3294742.02	Картометрический метод	5.0	Закрепление отсутствует
232	513288.34	3294742.91	Картометрический метод	5.0	Закрепление отсутствует
233	513282.96	3294742.44	Картометрический метод	5.0	Закрепление отсутствует
234	513282.84	3294743.25	Картометрический метод	5.0	Закрепление отсутствует

2. Сведения о характерных точках границ объекта

Обозначение характерных точек границ	Координаты, м		Метод определения координат характерной точки	Средняя квадратическая погрешность положения характерной точки (M _t), м	Описание обозначения точки на местности (при наличии)
	X	Y			
1	2	3	4	5	6
235	513273.21	3294742.44	Картометрический метод	5.0	Закрепление отсутствует
236	513271.97	3294752.75	Картометрический метод	5.0	Закрепление отсутствует
237	513248.57	3294745.94	Картометрический метод	5.0	Закрепление отсутствует
238	513259.38	3294688.91	Картометрический метод	5.0	Закрепление отсутствует
239	513262.79	3294687.99	Картометрический метод	5.0	Закрепление отсутствует
240	513265.51	3294632.36	Картометрический метод	5.0	Закрепление отсутствует
241	513265.71	3294577.36	Картометрический метод	5.0	Закрепление отсутствует
242	513286.62	3294576.28	Картометрический метод	5.0	Закрепление отсутствует
224	513289.72	3294576.13	Картометрический метод	5.0	Закрепление отсутствует
243	513123.87	3294671.43	Картометрический метод	5.0	Закрепление отсутствует
244	513147.75	3294659.41	Картометрический метод	5.0	Закрепление отсутствует
245	513161.51	3294654.99	Картометрический метод	5.0	Закрепление отсутствует
246	513165.59	3294662.69	Картометрический метод	5.0	Закрепление отсутствует
247	513177.33	3294664.13	Картометрический метод	5.0	Закрепление отсутствует
248	513185.94	3294665.18	Картометрический метод	5.0	Закрепление отсутствует
249	513184.47	3294683.12	Картометрический метод	5.0	Закрепление отсутствует
250	513178.80	3294698.72	Картометрический метод	5.0	Закрепление отсутствует
251	513161.12	3294697.82	Картометрический метод	5.0	Закрепление отсутствует
252	513130.69	3294693.79	Картометрический метод	5.0	Закрепление отсутствует
253	513127.93	3294693.43	Картометрический метод	5.0	Закрепление отсутствует
254	513125.16	3294693.06	Картометрический метод	5.0	Закрепление отсутствует
243	513123.87	3294671.43	Картометрический метод	5.0	Закрепление отсутствует
255	513077.30	3294829.12	Картометрический метод	5.0	Закрепление отсутствует
256	513084.21	3294800.36	Картометрический метод	5.0	Закрепление отсутствует
257	513052.86	3294792.19	Картометрический метод	5.0	Закрепление отсутствует

2. Сведения о характерных точках границ объекта

Обозначение характерных точек границ	Координаты, м		Метод определения координат характерной точки	Средняя квадратическая погрешность положения характерной точки (M _t), м	Описание обозначения точки на местности (при наличии)
	X	Y			
1	2	3	4	5	6
258	513041.41	3294835.17	Картометрический метод	5.0	Закрепление отсутствует
259	513057.62	3294840.50	Картометрический метод	5.0	Закрепление отсутствует
260	513043.12	3294846.70	Картометрический метод	5.0	Закрепление отсутствует
261	513086.54	3294857.56	Картометрический метод	5.0	Закрепление отсутствует
262	513098.62	3294866.85	Картометрический метод	5.0	Закрепление отсутствует
263	513122.58	3294879.07	Картометрический метод	5.0	Закрепление отсутствует
264	513121.80	3294887.02	Картометрический метод	5.0	Закрепление отсутствует
265	513122.55	3294891.10	Картометрический метод	5.0	Закрепление отсутствует
266	513112.22	3294910.47	Картометрический метод	5.0	Закрепление отсутствует
267	513108.58	3294921.08	Картометрический метод	5.0	Закрепление отсутствует
268	513105.93	3294921.04	Картометрический метод	5.0	Закрепление отсутствует
269	513102.37	3294927.93	Картометрический метод	5.0	Закрепление отсутствует
270	513077.30	3294943.23	Картометрический метод	5.0	Закрепление отсутствует
271	513073.27	3294957.44	Картометрический метод	5.0	Закрепление отсутствует
272	513081.86	3294959.31	Картометрический метод	5.0	Закрепление отсутствует
273	513089.12	3294955.33	Картометрический метод	5.0	Закрепление отсутствует
274	513093.98	3294956.41	Картометрический метод	5.0	Закрепление отсутствует
275	513090.36	3294976.16	Картометрический метод	5.0	Закрепление отсутствует
276	513083.45	3294981.86	Картометрический метод	5.0	Закрепление отсутствует
277	513078.98	3295005.75	Картометрический метод	5.0	Закрепление отсутствует
278	513077.91	3295014.15	Картометрический метод	5.0	Закрепление отсутствует
279	513074.91	3295029.45	Картометрический метод	5.0	Закрепление отсутствует
280	513071.83	3295055.73	Картометрический метод	5.0	Закрепление отсутствует
281	513069.18	3295061.66	Картометрический метод	5.0	Закрепление отсутствует
282	513065.77	3295060.91	Картометрический метод	5.0	Закрепление отсутствует

2. Сведения о характерных точках границ объекта

Обозначение характерных точек границ	Координаты, м		Метод определения координат характерной точки	Средняя квадратическая погрешность положения характерной точки (M _t), м	Описание обозначения точки на местности (при наличии)
	X	Y			
1	2	3	4	5	6
283	513060.26	3295071.17	Картометрический метод	5.0	Закрепление отсутствует
284	513042.19	3295097.58	Картометрический метод	5.0	Закрепление отсутствует
285	513038.23	3295112.52	Картометрический метод	5.0	Закрепление отсутствует
286	513014.79	3295158.73	Картометрический метод	5.0	Закрепление отсутствует
287	513008.64	3295176.16	Картометрический метод	5.0	Закрепление отсутствует
288	513001.65	3295199.86	Картометрический метод	5.0	Закрепление отсутствует
289	512997.40	3295213.46	Картометрический метод	5.0	Закрепление отсутствует
290	512994.45	3295215.25	Картометрический метод	5.0	Закрепление отсутствует
291	512990.13	3295225.69	Картометрический метод	5.0	Закрепление отсутствует
292	512961.17	3295213.37	Картометрический метод	5.0	Закрепление отсутствует
293	512953.32	3295225.63	Картометрический метод	5.0	Закрепление отсутствует
294	512952.79	3295225.19	Картометрический метод	5.0	Закрепление отсутствует
295	512945.38	3295218.99	Картометрический метод	5.0	Закрепление отсутствует
296	512946.60	3295199.58	Картометрический метод	5.0	Закрепление отсутствует
297	512951.02	3295176.64	Картометрический метод	5.0	Закрепление отсутствует
298	512952.61	3295177.03	Картометрический метод	5.0	Закрепление отсутствует
299	512954.48	3295172.05	Картометрический метод	5.0	Закрепление отсутствует
300	512952.03	3295171.48	Картометрический метод	5.0	Закрепление отсутствует
301	512953.51	3295165.15	Картометрический метод	5.0	Закрепление отсутствует
302	512956.79	3295165.92	Картометрический метод	5.0	Закрепление отсутствует
303	512957.66	3295163.59	Картометрический метод	5.0	Закрепление отсутствует
304	512961.96	3295145.45	Картометрический метод	5.0	Закрепление отсутствует
305	512965.66	3295130.90	Картометрический метод	5.0	Закрепление отсутствует
306	512970.59	3295111.44	Картометрический метод	5.0	Закрепление отсутствует
307	512968.82	3295111.12	Картометрический метод	5.0	Закрепление отсутствует

2. Сведения о характерных точках границ объекта

Обозначение характерных точек границ	Координаты, м		Метод определения координат характерной точки	Средняя квадратическая погрешность положения характерной точки (M _t), м	Описание обозначения точки на местности (при наличии)
	X	Y			
1	2	3	4	5	6
308	512976.59	3295081.85	Картометрический метод	5.0	Закрепление отсутствует
309	512977.85	3295080.52	Картометрический метод	5.0	Закрепление отсутствует
310	512982.18	3295059.17	Картометрический метод	5.0	Закрепление отсутствует
311	512993.03	3295019.09	Картометрический метод	5.0	Закрепление отсутствует
312	512994.49	3295012.56	Картометрический метод	5.0	Закрепление отсутствует
313	512999.94	3295010.31	Картометрический метод	5.0	Закрепление отсутствует
314	513017.16	3295002.56	Картометрический метод	5.0	Закрепление отсутствует
315	513021.18	3294989.02	Картометрический метод	5.0	Закрепление отсутствует
316	513033.59	3294982.98	Картометрический метод	5.0	Закрепление отсутствует
317	513031.76	3294974.12	Картометрический метод	5.0	Закрепление отсутствует
318	513005.46	3294961.46	Картометрический метод	5.0	Закрепление отсутствует
319	513009.24	3294939.43	Картометрический метод	5.0	Закрепление отсутствует
320	513010.24	3294932.13	Картометрический метод	5.0	Закрепление отсутствует
321	513013.14	3294914.66	Картометрический метод	5.0	Закрепление отсутствует
322	513018.65	3294877.48	Картометрический метод	5.0	Закрепление отсутствует
323	513019.61	3294869.99	Картометрический метод	5.0	Закрепление отсутствует
324	513020.32	3294861.41	Картометрический метод	5.0	Закрепление отсутствует
325	513026.04	3294856.11	Картометрический метод	5.0	Закрепление отсутствует
326	513027.04	3294843.08	Картометрический метод	5.0	Закрепление отсутствует
327	513022.03	3294844.15	Картометрический метод	5.0	Закрепление отсутствует
328	513022.68	3294834.02	Картометрический метод	5.0	Закрепление отсутствует
329	513024.22	3294809.75	Картометрический метод	5.0	Закрепление отсутствует
330	513062.17	3294734.86	Картометрический метод	5.0	Закрепление отсутствует
331	513063.40	3294732.53	Картометрический метод	5.0	Закрепление отсутствует
332	513091.28	3294733.42	Картометрический метод	5.0	Закрепление отсутствует

2. Сведения о характерных точках границ объекта

Обозначение характерных точек границ	Координаты, м		Метод определения координат характерной точки	Средняя квадратическая погрешность положения характерной точки (M _t), м	Описание обозначения точки на местности (при наличии)
	X	Y			
1	2	3	4	5	6
333	513101.34	3294732.88	Картометрический метод	5.0	Закрепление отсутствует
334	513111.18	3294719.69	Картометрический метод	5.0	Закрепление отсутствует
335	513113.28	3294719.81	Картометрический метод	5.0	Закрепление отсутствует
336	513132.41	3294720.37	Картометрический метод	5.0	Закрепление отсутствует
337	513138.55	3294721.57	Картометрический метод	5.0	Закрепление отсутствует
338	513161.63	3294726.08	Картометрический метод	5.0	Закрепление отсутствует
339	513148.20	3294785.95	Картометрический метод	5.0	Закрепление отсутствует
340	513140.66	3294806.98	Картометрический метод	5.0	Закрепление отсутствует
341	513128.84	3294844.46	Картометрический метод	5.0	Закрепление отсутствует
342	513111.23	3294842.09	Картометрический метод	5.0	Закрепление отсутствует
343	513111.61	3294837.26	Картометрический метод	5.0	Закрепление отсутствует
344	513085.45	3294831.38	Картометрический метод	5.0	Закрепление отсутствует
255	513077.30	3294829.12	Картометрический метод	5.0	Закрепление отсутствует
345	512943.14	3294538.07	Картометрический метод	5.0	Закрепление отсутствует
346	512943.70	3294542.52	Картометрический метод	5.0	Закрепление отсутствует
347	512944.84	3294550.71	Картометрический метод	5.0	Закрепление отсутствует
348	512946.15	3294557.92	Картометрический метод	5.0	Закрепление отсутствует
349	512947.55	3294563.53	Картометрический метод	5.0	Закрепление отсутствует
350	512949.63	3294571.32	Картометрический метод	5.0	Закрепление отсутствует
351	512944.93	3294573.38	Картометрический метод	5.0	Закрепление отсутствует
352	512946.12	3294579.11	Картометрический метод	5.0	Закрепление отсутствует
353	512954.66	3294578.17	Картометрический метод	5.0	Закрепление отсутствует
354	512957.81	3294589.00	Картометрический метод	5.0	Закрепление отсутствует
355	512966.73	3294621.55	Картометрический метод	5.0	Закрепление отсутствует
356	512963.87	3294623.11	Картометрический метод	5.0	Закрепление отсутствует

2. Сведения о характерных точках границ объекта

Обозначение характерных точек границ	Координаты, м		Метод определения координат характерной точки	Средняя квадратическая погрешность положения характерной точки (M _t), м	Описание обозначения точки на местности (при наличии)
	X	Y			
1	2	3	4	5	6
357	512967.50	3294631.70	Картометрический метод	5.0	Закрепление отсутствует
358	512972.54	3294642.69	Картометрический метод	5.0	Закрепление отсутствует
359	512977.96	3294654.76	Картометрический метод	5.0	Закрепление отсутствует
360	512984.83	3294667.78	Картометрический метод	5.0	Закрепление отсутствует
361	512993.14	3294684.55	Картометрический метод	5.0	Закрепление отсутствует
362	512969.38	3294694.32	Картометрический метод	5.0	Закрепление отсутствует
363	512923.38	3294714.16	Картометрический метод	5.0	Закрепление отсутствует
364	512910.47	3294687.09	Картометрический метод	5.0	Закрепление отсутствует
365	512896.95	3294659.48	Картометрический метод	5.0	Закрепление отсутствует
366	512920.60	3294646.04	Картометрический метод	5.0	Закрепление отсутствует
367	512920.62	3294610.32	Картометрический метод	5.0	Закрепление отсутствует
368	512902.47	3294608.65	Картометрический метод	5.0	Закрепление отсутствует
369	512891.64	3294602.71	Картометрический метод	5.0	Закрепление отсутствует
370	512873.81	3294599.22	Картометрический метод	5.0	Закрепление отсутствует
371	512869.98	3294577.56	Картометрический метод	5.0	Закрепление отсутствует
372	512874.40	3294562.67	Картометрический метод	5.0	Закрепление отсутствует
373	512883.67	3294549.45	Картометрический метод	5.0	Закрепление отсутствует
374	512891.29	3294542.61	Картометрический метод	5.0	Закрепление отсутствует
375	512904.57	3294533.88	Картометрический метод	5.0	Закрепление отсутствует
345	512943.14	3294538.07	Картометрический метод	5.0	Закрепление отсутствует
376	512839.11	3294960.82	Картометрический метод	5.0	Закрепление отсутствует
377	512886.36	3294980.43	Картометрический метод	5.0	Закрепление отсутствует
378	512827.27	3295122.86	Картометрический метод	5.0	Закрепление отсутствует
379	512822.94	3295133.17	Картометрический метод	5.0	Закрепление отсутствует
380	512861.55	3295143.63	Картометрический метод	5.0	Закрепление отсутствует

2. Сведения о характерных точках границ объекта

Обозначение характерных точек границ	Координаты, м		Метод определения координат характерной точки	Средняя квадратическая погрешность положения характерной точки (M _t), м	Описание обозначения точки на местности (при наличии)
	X	Y			
1	2	3	4	5	6
381	512851.75	3295179.83	Картометрический метод	5.0	Закрепление отсутствует
382	512813.14	3295169.37	Картометрический метод	5.0	Закрепление отсутствует
383	512802.85	3295166.33	Картометрический метод	5.0	Закрепление отсутствует
384	512795.60	3295188.77	Картометрический метод	5.0	Закрепление отсутствует
385	512771.95	3295181.08	Картометрический метод	5.0	Закрепление отсутствует
386	512722.96	3295157.85	Картометрический метод	5.0	Закрепление отсутствует
387	512722.96	3295127.85	Картометрический метод	5.0	Закрепление отсутствует
388	512722.96	3295123.43	Картометрический метод	5.0	Закрепление отсутствует
389	512679.83	3295123.21	Картометрический метод	5.0	Закрепление отсутствует
390	512677.18	3295111.54	Картометрический метод	5.0	Закрепление отсутствует
391	512677.99	3295110.56	Картометрический метод	5.0	Закрепление отсутствует
392	512678.67	3295109.77	Картометрический метод	5.0	Закрепление отсутствует
393	512720.99	3295060.14	Картометрический метод	5.0	Закрепление отсутствует
394	512743.28	3295063.96	Картометрический метод	5.0	Закрепление отсутствует
395	512783.57	3295026.91	Картометрический метод	5.0	Закрепление отсутствует
396	512821.93	3294986.69	Картометрический метод	5.0	Закрепление отсутствует
376	512839.11	3294960.82	Картометрический метод	5.0	Закрепление отсутствует
397	512931.66	3295244.87	Картометрический метод	5.0	Закрепление отсутствует
398	512932.07	3295246.97	Картометрический метод	5.0	Закрепление отсутствует
399	512939.67	3295246.47	Картометрический метод	5.0	Закрепление отсутствует
400	512940.54	3295248.77	Картометрический метод	5.0	Закрепление отсутствует
401	512939.79	3295250.21	Картометрический метод	5.0	Закрепление отсутствует
402	512939.10	3295257.36	Картометрический метод	5.0	Закрепление отсутствует
403	512932.66	3295263.33	Картометрический метод	5.0	Закрепление отсутствует
404	512934.84	3295267.70	Картометрический метод	5.0	Закрепление отсутствует

2. Сведения о характерных точках границ объекта

Обозначение характерных точек границ	Координаты, м		Метод определения координат характерной точки	Средняя квадратическая погрешность положения характерной точки (M _t), м	Описание обозначения точки на местности (при наличии)
	X	Y			
1	2	3	4	5	6
405	512889.95	3295264.64	Картометрический метод	5.0	Закрепление отсутствует
406	512889.69	3295267.17	Картометрический метод	5.0	Закрепление отсутствует
407	512895.55	3295282.63	Картометрический метод	5.0	Закрепление отсутствует
408	512863.81	3295297.45	Картометрический метод	5.0	Закрепление отсутствует
409	512874.03	3295313.20	Картометрический метод	5.0	Закрепление отсутствует
410	512875.79	3295320.09	Картометрический метод	5.0	Закрепление отсутствует
411	512874.30	3295332.31	Картометрический метод	5.0	Закрепление отсутствует
412	512875.99	3295334.18	Картометрический метод	5.0	Закрепление отсутствует
413	512873.79	3295337.23	Картометрический метод	5.0	Закрепление отсутствует
414	512870.14	3295366.51	Картометрический метод	5.0	Закрепление отсутствует
415	512858.66	3295380.59	Картометрический метод	5.0	Закрепление отсутствует
416	512831.25	3295392.83	Картометрический метод	5.0	Закрепление отсутствует
417	512810.24	3295361.42	Картометрический метод	5.0	Закрепление отсутствует
418	512785.54	3295360.16	Картометрический метод	5.0	Закрепление отсутствует
419	512772.26	3295337.37	Картометрический метод	5.0	Закрепление отсутствует
420	512751.19	3295291.99	Картометрический метод	5.0	Закрепление отсутствует
421	512776.40	3295282.30	Картометрический метод	5.0	Закрепление отсутствует
422	512797.78	3295265.32	Картометрический метод	5.0	Закрепление отсутствует
423	512817.84	3295248.47	Картометрический метод	5.0	Закрепление отсутствует
424	512828.17	3295241.89	Картометрический метод	5.0	Закрепление отсутствует
425	512866.88	3295235.82	Картометрический метод	5.0	Закрепление отсутствует
426	512897.71	3295233.62	Картометрический метод	5.0	Закрепление отсутствует
397	512931.66	3295244.87	Картометрический метод	5.0	Закрепление отсутствует
427	512924.33	3295361.24	Картометрический метод	5.0	Закрепление отсутствует
428	512927.37	3295343.74	Картометрический метод	5.0	Закрепление отсутствует

2. Сведения о характерных точках границ объекта

Обозначение характерных точек границ	Координаты, м		Метод определения координат характерной точки	Средняя квадратическая погрешность положения характерной точки (M _t), м	Описание обозначения точки на местности (при наличии)
	X	Y			
1	2	3	4	5	6
429	512929.16	3295336.83	Картометрический метод	5.0	Закрепление отсутствует
430	512936.57	3295316.24	Картометрический метод	5.0	Закрепление отсутствует
431	512943.22	3295315.63	Картометрический метод	5.0	Закрепление отсутствует
432	512935.72	3295326.41	Картометрический метод	5.0	Закрепление отсутствует
433	512931.59	3295339.33	Картометрический метод	5.0	Закрепление отсутствует
434	512932.34	3295352.19	Картометрический метод	5.0	Закрепление отсутствует
427	512924.33	3295361.24	Картометрический метод	5.0	Закрепление отсутствует
435	512928.50	3295381.27	Картометрический метод	5.0	Закрепление отсутствует
436	512984.97	3295356.26	Картометрический метод	5.0	Закрепление отсутствует
437	512986.96	3295372.51	Картометрический метод	5.0	Закрепление отсутствует
438	512989.57	3295388.46	Картометрический метод	5.0	Закрепление отсутствует
439	512992.56	3295393.97	Картометрический метод	5.0	Закрепление отсутствует
440	512999.07	3295409.16	Картометрический метод	5.0	Закрепление отсутствует
441	512957.57	3295439.39	Картометрический метод	5.0	Закрепление отсутствует
442	512933.32	3295404.93	Картометрический метод	5.0	Закрепление отсутствует
443	512922.29	3295370.59	Картометрический метод	5.0	Закрепление отсутствует
444	512921.62	3295364.31	Картометрический метод	5.0	Закрепление отсутствует
435	512928.50	3295381.27	Картометрический метод	5.0	Закрепление отсутствует
445	513152.12	3295697.31	Картометрический метод	5.0	Закрепление отсутствует
446	513137.88	3295670.91	Картометрический метод	5.0	Закрепление отсутствует
447	513139.85	3295669.85	Картометрический метод	5.0	Закрепление отсутствует
448	513136.46	3295660.59	Картометрический метод	5.0	Закрепление отсутствует
449	513132.08	3295628.71	Картометрический метод	5.0	Закрепление отсутствует
450	513104.00	3295558.38	Картометрический метод	5.0	Закрепление отсутствует
451	513100.79	3295549.18	Картометрический метод	5.0	Закрепление отсутствует

2. Сведения о характерных точках границ объекта

Обозначение характерных точек границ	Координаты, м		Метод определения координат характерной точки	Средняя квадратическая погрешность положения характерной точки (M _t), м	Описание обозначения точки на местности (при наличии)
	X	Y			
1	2	3	4	5	6
452	513066.81	3295464.95	Картометрический метод	5.0	Закрепление отсутствует
453	513049.95	3295429.52	Картометрический метод	5.0	Закрепление отсутствует
454	513048.20	3295425.78	Картометрический метод	5.0	Закрепление отсутствует
455	513050.76	3295424.59	Картометрический метод	5.0	Закрепление отсутствует
456	513047.82	3295418.68	Картометрический метод	5.0	Закрепление отсутствует
457	513045.39	3295419.72	Картометрический метод	5.0	Закрепление отсутствует
458	513027.58	3295381.44	Картометрический метод	5.0	Закрепление отсутствует
459	513010.31	3295345.36	Картометрический метод	5.0	Закрепление отсутствует
460	513008.59	3295342.55	Картометрический метод	5.0	Закрепление отсутствует
461	512994.66	3295312.15	Картометрический метод	5.0	Закрепление отсутствует
462	512992.29	3295306.95	Картометрический метод	5.0	Закрепление отсутствует
463	512968.91	3295256.02	Картометрический метод	5.0	Закрепление отсутствует
464	512994.42	3295244.37	Картометрический метод	5.0	Закрепление отсутствует
465	513015.59	3295292.97	Картометрический метод	5.0	Закрепление отсутствует
466	513017.98	3295298.52	Картометрический метод	5.0	Закрепление отсутствует
467	513032.94	3295321.54	Картометрический метод	5.0	Закрепление отсутствует
468	513074.90	3295353.79	Картометрический метод	5.0	Закрепление отсутствует
469	513084.73	3295363.67	Картометрический метод	5.0	Закрепление отсутствует
470	513105.21	3295390.99	Картометрический метод	5.0	Закрепление отсутствует
471	513112.11	3295400.76	Картометрический метод	5.0	Закрепление отсутствует
472	513117.57	3295418.80	Картометрический метод	5.0	Закрепление отсутствует
473	513134.96	3295434.75	Картометрический метод	5.0	Закрепление отсутствует
474	513145.41	3295451.41	Картометрический метод	5.0	Закрепление отсутствует
475	513161.26	3295482.19	Картометрический метод	5.0	Закрепление отсутствует
476	513179.30	3295516.52	Картометрический метод	5.0	Закрепление отсутствует

2. Сведения о характерных точках границ объекта

Обозначение характерных точек границ	Координаты, м		Метод определения координат характерной точки	Средняя квадратическая погрешность положения характерной точки (M _t), м	Описание обозначения точки на местности (при наличии)
	X	Y			
1	2	3	4	5	6
477	513183.94	3295540.13	Картометрический метод	5.0	Закрепление отсутствует
478	513200.51	3295630.45	Картометрический метод	5.0	Закрепление отсутствует
479	513209.61	3295671.38	Картометрический метод	5.0	Закрепление отсутствует
480	513196.13	3295673.58	Картометрический метод	5.0	Закрепление отсутствует
445	513152.12	3295697.31	Картометрический метод	5.0	Закрепление отсутствует
481	513195.30	3295738.11	Картометрический метод	5.0	Закрепление отсутствует
482	513211.61	3295719.16	Картометрический метод	5.0	Закрепление отсутствует
483	513257.08	3295758.31	Картометрический метод	5.0	Закрепление отсутствует
484	513240.77	3295777.26	Картометрический метод	5.0	Закрепление отсутствует
481	513195.30	3295738.11	Картометрический метод	5.0	Закрепление отсутствует
485	513515.47	3296226.58	Картометрический метод	5.0	Закрепление отсутствует
486	513562.02	3296165.95	Картометрический метод	5.0	Закрепление отсутствует
487	513485.34	3296065.23	Картометрический метод	5.0	Закрепление отсутствует
488	513473.06	3296048.61	Картометрический метод	5.0	Закрепление отсутствует
489	513428.81	3295990.80	Картометрический метод	5.0	Закрепление отсутствует
490	513411.48	3295998.56	Картометрический метод	5.0	Закрепление отсутствует
491	513411.29	3295975.82	Картометрический метод	5.0	Закрепление отсутствует
492	513429.77	3295976.75	Картометрический метод	5.0	Закрепление отсутствует
493	513568.92	3296156.22	Картометрический метод	5.0	Закрепление отсутствует
494	513619.29	3296090.31	Картометрический метод	5.0	Закрепление отсутствует
495	513605.10	3296072.64	Картометрический метод	5.0	Закрепление отсутствует
496	513594.02	3296060.61	Картометрический метод	5.0	Закрепление отсутствует
497	513588.36	3296055.60	Картометрический метод	5.0	Закрепление отсутствует
498	513579.54	3296047.81	Картометрический метод	5.0	Закрепление отсутствует
499	513564.13	3296037.31	Картометрический метод	5.0	Закрепление отсутствует

2. Сведения о характерных точках границ объекта

Обозначение характерных точек границ	Координаты, м		Метод определения координат характерной точки	Средняя квадратическая погрешность положения характерной точки (M _t), м	Описание обозначения точки на местности (при наличии)
	X	Y			
1	2	3	4	5	6
500	513546.72	3296026.11	Картометрический метод	5.0	Закрепление отсутствует
501	513541.73	3296022.82	Картометрический метод	5.0	Закрепление отсутствует
502	513535.01	3296018.14	Картометрический метод	5.0	Закрепление отсутствует
503	513527.86	3296012.72	Картометрический метод	5.0	Закрепление отсутствует
504	513520.67	3296006.32	Картометрический метод	5.0	Закрепление отсутствует
505	513502.85	3295993.43	Картометрический метод	5.0	Закрепление отсутствует
506	513504.01	3295992.12	Картометрический метод	5.0	Закрепление отсутствует
507	513499.11	3295987.65	Картометрический метод	5.0	Закрепление отсутствует
508	513496.84	3295991.72	Картометрический метод	5.0	Закрепление отсутствует
509	513491.58	3295987.46	Картометрический метод	5.0	Закрепление отсутствует
510	513493.15	3295982.16	Картометрический метод	5.0	Закрепление отсутствует
511	513486.30	3295975.03	Картометрический метод	5.0	Закрепление отсутствует
512	513473.95	3295962.17	Картометрический метод	5.0	Закрепление отсутствует
513	513454.21	3295943.35	Картометрический метод	5.0	Закрепление отсутствует
514	513447.81	3295944.87	Картометрический метод	5.0	Закрепление отсутствует
515	513443.37	3295941.60	Картометрический метод	5.0	Закрепление отсутствует
516	513438.11	3295937.73	Картометрический метод	5.0	Закрепление отсутствует
517	513437.82	3295937.51	Картометрический метод	5.0	Закрепление отсутствует
518	513440.72	3295934.67	Картометрический метод	5.0	Закрепление отсутствует
519	513405.46	3295912.52	Картометрический метод	5.0	Закрепление отсутствует
520	513380.43	3295896.44	Картометрический метод	5.0	Закрепление отсутствует
521	513377.37	3295894.23	Картометрический метод	5.0	Закрепление отсутствует
522	513376.55	3295893.85	Картометрический метод	5.0	Закрепление отсутствует
523	513351.35	3295877.54	Картометрический метод	5.0	Закрепление отсутствует
524	513309.88	3295851.02	Картометрический метод	5.0	Закрепление отсутствует

2. Сведения о характерных точках границ объекта

Обозначение характерных точек границ	Координаты, м		Метод определения координат характерной точки	Средняя квадратическая погрешность положения характерной точки (M _t), м	Описание обозначения точки на местности (при наличии)
	X	Y			
1	2	3	4	5	6
525	513300.27	3295844.29	Картометрический метод	5.0	Закрепление отсутствует
526	513274.31	3295827.10	Картометрический метод	5.0	Закрепление отсутствует
527	513267.71	3295822.17	Картометрический метод	5.0	Закрепление отсутствует
528	513248.97	3295830.53	Картометрический метод	5.0	Закрепление отсутствует
529	513233.86	3295839.57	Картометрический метод	5.0	Закрепление отсутствует
530	513300.79	3295934.82	Картометрический метод	5.0	Закрепление отсутствует
531	513315.29	3295956.98	Картометрический метод	5.0	Закрепление отсутствует
532	513325.21	3295967.96	Картометрический метод	5.0	Закрепление отсутствует
533	513330.86	3295983.78	Картометрический метод	5.0	Закрепление отсутствует
534	513341.39	3296003.76	Картометрический метод	5.0	Закрепление отсутствует
535	513356.99	3296030.57	Картометрический метод	5.0	Закрепление отсутствует
536	513368.49	3296023.84	Картометрический метод	5.0	Закрепление отсутствует
537	513403.62	3296073.69	Картометрический метод	5.0	Закрепление отсутствует
538	513414.05	3296094.99	Картометрический метод	5.0	Закрепление отсутствует
539	513420.95	3296092.17	Картометрический метод	5.0	Закрепление отсутствует
485	513515.47	3296226.58	Картометрический метод	5.0	Закрепление отсутствует
540	513698.11	3296392.32	Картометрический метод	5.0	Закрепление отсутствует
541	513665.03	3296424.38	Картометрический метод	5.0	Закрепление отсутствует
542	513653.94	3296435.05	Картометрический метод	5.0	Закрепление отсутствует
543	513668.40	3296451.21	Картометрический метод	5.0	Закрепление отсутствует
544	513675.65	3296459.42	Картометрический метод	5.0	Закрепление отсутствует
545	513681.69	3296465.72	Картометрический метод	5.0	Закрепление отсутствует
546	513699.02	3296450.10	Картометрический метод	5.0	Закрепление отсутствует
547	513696.29	3296446.77	Картометрический метод	5.0	Закрепление отсутствует
548	513722.85	3296421.41	Картометрический метод	5.0	Закрепление отсутствует

2. Сведения о характерных точках границ объекта

Обозначение характерных точек границ	Координаты, м		Метод определения координат характерной точки	Средняя квадратическая погрешность положения характерной точки (M _t), м	Описание обозначения точки на местности (при наличии)
	X	Y			
1	2	3	4	5	6
549	513720.39	3296418.75	Картометрический метод	5.0	Закрепление отсутствует
540	513698.11	3296392.32	Картометрический метод	5.0	Закрепление отсутствует
550	513862.52	3296549.84	Картометрический метод	5.0	Закрепление отсутствует
551	513853.61	3296585.85	Картометрический метод	5.0	Закрепление отсутствует
552	513852.50	3296588.48	Картометрический метод	5.0	Закрепление отсутствует
553	513847.10	3296588.21	Картометрический метод	5.0	Закрепление отсутствует
554	513846.14	3296594.16	Картометрический метод	5.0	Закрепление отсутствует
555	513851.10	3296594.36	Картометрический метод	5.0	Закрепление отсутствует
556	513848.96	3296602.23	Картометрический метод	5.0	Закрепление отсутствует
557	513847.17	3296605.93	Картометрический метод	5.0	Закрепление отсутствует
558	513845.45	3296609.93	Картометрический метод	5.0	Закрепление отсутствует
559	513842.56	3296618.46	Картометрический метод	5.0	Закрепление отсутствует
560	513839.46	3296628.14	Картометрический метод	5.0	Закрепление отсутствует
561	513837.59	3296634.99	Картометрический метод	5.0	Закрепление отсутствует
562	513807.68	3296627.26	Картометрический метод	5.0	Закрепление отсутствует
563	513809.58	3296580.46	Картометрический метод	5.0	Закрепление отсутствует
564	513812.87	3296543.46	Картометрический метод	5.0	Закрепление отсутствует
565	513817.98	3296514.79	Картометрический метод	5.0	Закрепление отсутствует
566	513823.68	3296515.44	Картометрический метод	5.0	Закрепление отсутствует
567	513828.23	3296519.38	Картометрический метод	5.0	Закрепление отсутствует
568	513864.39	3296535.75	Картометрический метод	5.0	Закрепление отсутствует
569	513867.45	3296537.18	Картометрический метод	5.0	Закрепление отсутствует
570	513863.60	3296550.11	Картометрический метод	5.0	Закрепление отсутствует
550	513862.52	3296549.84	Картометрический метод	5.0	Закрепление отсутствует
571	513996.19	3296268.59	Картометрический метод	5.0	Закрепление отсутствует

2. Сведения о характерных точках границ объекта

Обозначение характерных точек границ	Координаты, м		Метод определения координат характерной точки	Средняя квадратическая погрешность положения характерной точки (M _t), м	Описание обозначения точки на местности (при наличии)
	X	Y			
1	2	3	4	5	6
572	514000.81	3296257.39	Картометрический метод	5.0	Закрепление отсутствует
573	514000.13	3296253.31	Картометрический метод	5.0	Закрепление отсутствует
574	514019.29	3296206.47	Картометрический метод	5.0	Закрепление отсутствует
575	514020.38	3296207.22	Картометрический метод	5.0	Закрепление отсутствует
576	514023.72	3296198.83	Картометрический метод	5.0	Закрепление отсутствует
577	514041.83	3296153.49	Картометрический метод	5.0	Закрепление отсутствует
578	514043.47	3296149.37	Картометрический метод	5.0	Закрепление отсутствует
579	514082.59	3296162.25	Картометрический метод	5.0	Закрепление отсутствует
580	514094.93	3296165.01	Картометрический метод	5.0	Закрепление отсутствует
581	514127.73	3296175.24	Картометрический метод	5.0	Закрепление отсутствует
582	514133.88	3296179.05	Картометрический метод	5.0	Закрепление отсутствует
583	514153.02	3296188.23	Картометрический метод	5.0	Закрепление отсутствует
584	514143.70	3296214.27	Картометрический метод	5.0	Закрепление отсутствует
585	514147.14	3296220.86	Картометрический метод	5.0	Закрепление отсутствует
586	514145.06	3296225.47	Картометрический метод	5.0	Закрепление отсутствует
587	514119.07	3296251.45	Картометрический метод	5.0	Закрепление отсутствует
588	514113.32	3296267.52	Картометрический метод	5.0	Закрепление отсутствует
589	514106.28	3296267.27	Картометрический метод	5.0	Закрепление отсутствует
590	514089.66	3296265.74	Картометрический метод	5.0	Закрепление отсутствует
591	514078.15	3296265.74	Картометрический метод	5.0	Закрепление отсутствует
592	514067.41	3296266.76	Картометрический метод	5.0	Закрепление отсутствует
593	514049.76	3296268.81	Картометрический метод	5.0	Закрепление отсутствует
594	514043.94	3296270.03	Картометрический метод	5.0	Закрепление отсутствует
595	514033.58	3296271.95	Картометрический метод	5.0	Закрепление отсутствует
596	514020.67	3296273.23	Картометрический метод	5.0	Закрепление отсутствует

2. Сведения о характерных точках границ объекта

Обозначение характерных точек границ	Координаты, м		Метод определения координат характерной точки	Средняя квадратическая погрешность положения характерной точки (M _t), м	Описание обозначения точки на местности (при наличии)
	X	Y			
1	2	3	4	5	6
597	514008.77	3296272.08	Картометрический метод	5.0	Закрепление отсутствует
571	513996.19	3296268.59	Картометрический метод	5.0	Закрепление отсутствует
598	514475.37	3297080.58	Картометрический метод	5.0	Закрепление отсутствует
599	514504.66	3297079.24	Картометрический метод	5.0	Закрепление отсутствует
600	514507.06	3297042.91	Картометрический метод	5.0	Закрепление отсутствует
601	514532.68	3296991.27	Картометрический метод	5.0	Закрепление отсутствует
602	514536.96	3296984.50	Картометрический метод	5.0	Закрепление отсутствует
603	514542.43	3296975.78	Картометрический метод	5.0	Закрепление отсутствует
604	514554.94	3296954.74	Картометрический метод	5.0	Закрепление отсутствует
605	514557.80	3296944.94	Картометрический метод	5.0	Закрепление отсутствует
606	514554.94	3296944.10	Картометрический метод	5.0	Закрепление отсутствует
607	514556.94	3296893.94	Картометрический метод	5.0	Закрепление отсутствует
608	514554.46	3296874.88	Картометрический метод	5.0	Закрепление отсутствует
609	514545.65	3296803.40	Картометрический метод	5.0	Закрепление отсутствует
610	514554.53	3296771.74	Картометрический метод	5.0	Закрепление отсутствует
611	514558.14	3296751.53	Картометрический метод	5.0	Закрепление отсутствует
612	514559.31	3296741.57	Картометрический метод	5.0	Закрепление отсутствует
613	514557.96	3296725.21	Картометрический метод	5.0	Закрепление отсутствует
614	514557.00	3296721.85	Картометрический метод	5.0	Закрепление отсутствует
615	514593.52	3296707.40	Картометрический метод	5.0	Закрепление отсутствует
616	514606.63	3296664.82	Картометрический метод	5.0	Закрепление отсутствует
617	514604.42	3296663.55	Картометрический метод	5.0	Закрепление отсутствует
618	514604.94	3296655.06	Картометрический метод	5.0	Закрепление отсутствует
619	514634.99	3296653.29	Картометрический метод	5.0	Закрепление отсутствует
620	514659.51	3296645.41	Картометрический метод	5.0	Закрепление отсутствует

2. Сведения о характерных точках границ объекта

Обозначение характерных точек границ	Координаты, м		Метод определения координат характерной точки	Средняя квадратическая погрешность положения характерной точки (M _t), м	Описание обозначения точки на местности (при наличии)
	X	Y			
1	2	3	4	5	6
621	514667.35	3296632.75	Картометрический метод	5.0	Закрепление отсутствует
622	514691.27	3296550.19	Картометрический метод	5.0	Закрепление отсутствует
623	514691.30	3296537.32	Картометрический метод	5.0	Закрепление отсутствует
624	514699.85	3296530.60	Картометрический метод	5.0	Закрепление отсутствует
625	514705.94	3296523.41	Картометрический метод	5.0	Закрепление отсутствует
626	514705.93	3296514.85	Картометрический метод	5.0	Закрепление отсутствует
627	514706.78	3296505.27	Картометрический метод	5.0	Закрепление отсутствует
628	514708.35	3296500.74	Картометрический метод	5.0	Закрепление отсутствует
629	514705.67	3296494.00	Картометрический метод	5.0	Закрепление отсутствует
630	514702.77	3296488.76	Картометрический метод	5.0	Закрепление отсутствует
631	514687.57	3296464.63	Картометрический метод	5.0	Закрепление отсутствует
632	514669.62	3296446.96	Картометрический метод	5.0	Закрепление отсутствует
633	514644.11	3296426.95	Картометрический метод	5.0	Закрепление отсутствует
634	514631.33	3296415.08	Картометрический метод	5.0	Закрепление отсутствует
635	514607.17	3296391.21	Картометрический метод	5.0	Закрепление отсутствует
636	514600.63	3296386.61	Картометрический метод	5.0	Закрепление отсутствует
637	514594.23	3296393.00	Картометрический метод	5.0	Закрепление отсутствует
638	514564.70	3296369.51	Картометрический метод	5.0	Закрепление отсутствует
639	514532.73	3296346.76	Картометрический метод	5.0	Закрепление отсутствует
640	514513.20	3296333.13	Картометрический метод	5.0	Закрепление отсутствует
641	514500.36	3296327.44	Картометрический метод	5.0	Закрепление отсутствует
642	514484.27	3296322.88	Картометрический метод	5.0	Закрепление отсутствует
643	514476.74	3296319.28	Картометрический метод	5.0	Закрепление отсутствует
644	514474.90	3296314.02	Картометрический метод	5.0	Закрепление отсутствует
645	514464.24	3296307.18	Картометрический метод	5.0	Закрепление отсутствует

2. Сведения о характерных точках границ объекта

Обозначение характерных точек границ	Координаты, м		Метод определения координат характерной точки	Средняя квадратическая погрешность положения характерной точки (M _t), м	Описание обозначения точки на местности (при наличии)
	X	Y			
1	2	3	4	5	6
646	514457.32	3296302.10	Картометрический метод	5.0	Закрепление отсутствует
647	514452.44	3296299.21	Картометрический метод	5.0	Закрепление отсутствует
648	514456.61	3296292.62	Картометрический метод	5.0	Закрепление отсутствует
649	514436.36	3296278.64	Картометрический метод	5.0	Закрепление отсутствует
650	514421.44	3296270.98	Картометрический метод	5.0	Закрепление отсутствует
651	514415.41	3296268.53	Картометрический метод	5.0	Закрепление отсутствует
652	514410.22	3296274.30	Картометрический метод	5.0	Закрепление отсутствует
653	514402.38	3296286.69	Картометрический метод	5.0	Закрепление отсутствует
654	514394.78	3296282.66	Картометрический метод	5.0	Закрепление отсутствует
655	514388.04	3296279.57	Картометрический метод	5.0	Закрепление отсутствует
656	514397.09	3296264.06	Картометрический метод	5.0	Закрепление отсутствует
657	514354.48	3296247.40	Картометрический метод	5.0	Закрепление отсутствует
658	514334.68	3296238.24	Картометрический метод	5.0	Закрепление отсутствует
659	514326.95	3296236.90	Картометрический метод	5.0	Закрепление отсутствует
660	514316.30	3296255.64	Картометрический метод	5.0	Закрепление отсутствует
661	514311.13	3296252.57	Картометрический метод	5.0	Закрепление отсутствует
662	514312.96	3296248.83	Картометрический метод	5.0	Закрепление отсутствует
663	514290.93	3296235.88	Картометрический метод	5.0	Закрепление отсутствует
664	514261.81	3296222.76	Картометрический метод	5.0	Закрепление отсутствует
665	514241.72	3296214.80	Картометрический метод	5.0	Закрепление отсутствует
666	514206.04	3296201.12	Картометрический метод	5.0	Закрепление отсутствует
667	514202.35	3296210.57	Картометрический метод	5.0	Закрепление отсутствует
668	514198.98	3296216.67	Картометрический метод	5.0	Закрепление отсутствует
669	514196.02	3296221.97	Картометрический метод	5.0	Закрепление отсутствует
670	514187.33	3296236.64	Картометрический метод	5.0	Закрепление отсутствует

2. Сведения о характерных точках границ объекта

Обозначение характерных точек границ	Координаты, м		Метод определения координат характерной точки	Средняя квадратическая погрешность положения характерной точки (M _t), м	Описание обозначения точки на местности (при наличии)
	X	Y			
1	2	3	4	5	6
671	514169.01	3296236.40	Картометрический метод	5.0	Закрепление отсутствует
672	514166.36	3296235.48	Картометрический метод	5.0	Закрепление отсутствует
673	514143.84	3296263.10	Картометрический метод	5.0	Закрепление отсутствует
674	514139.40	3296270.16	Картометрический метод	5.0	Закрепление отсутствует
675	514155.39	3296283.09	Картометрический метод	5.0	Закрепление отсутствует
676	514194.62	3296303.25	Картометрический метод	5.0	Закрепление отсутствует
677	514162.78	3296348.57	Картометрический метод	5.0	Закрепление отсутствует
678	514161.47	3296350.24	Картометрический метод	5.0	Закрепление отсутствует
679	514203.59	3296384.10	Картометрический метод	5.0	Закрепление отсутствует
680	514252.56	3296423.44	Картометрический метод	5.0	Закрепление отсутствует
681	514254.74	3296420.74	Картометрический метод	5.0	Закрепление отсутствует
682	514274.85	3296393.58	Картометрический метод	5.0	Закрепление отсутствует
683	514278.46	3296390.15	Картометрический метод	5.0	Закрепление отсутствует
684	514259.19	3296347.49	Картометрический метод	5.0	Закрепление отсутствует
685	514272.11	3296355.42	Картометрический метод	5.0	Закрепление отсутствует
686	514289.34	3296366.29	Картометрический метод	5.0	Закрепление отсутствует
687	514314.31	3296383.73	Картометрический метод	5.0	Закрепление отсутствует
688	514285.25	3296429.45	Картометрический метод	5.0	Закрепление отсутствует
689	514276.59	3296443.08	Картометрический метод	5.0	Закрепление отсутствует
690	514267.48	3296457.68	Картометрический метод	5.0	Закрепление отсутствует
691	514257.68	3296466.34	Картометрический метод	5.0	Закрепление отсутствует
692	514266.29	3296474.70	Картометрический метод	5.0	Закрепление отсутствует
693	514306.74	3296504.04	Картометрический метод	5.0	Закрепление отсутствует
694	514363.13	3296425.02	Картометрический метод	5.0	Закрепление отсутствует
695	514398.57	3296441.98	Картометрический метод	5.0	Закрепление отсутствует

2. Сведения о характерных точках границ объекта

Обозначение характерных точек границ	Координаты, м		Метод определения координат характерной точки	Средняя квадратическая погрешность положения характерной точки (M _t), м	Описание обозначения точки на местности (при наличии)
	X	Y			
1	2	3	4	5	6
696	514359.83	3296494.34	Картометрический метод	5.0	Закрепление отсутствует
697	514378.64	3296550.10	Картометрический метод	5.0	Закрепление отсутствует
698	514429.51	3296552.92	Картометрический метод	5.0	Закрепление отсутствует
699	514444.23	3296579.06	Картометрический метод	5.0	Закрепление отсутствует
700	514458.97	3296605.20	Картометрический метод	5.0	Закрепление отсутствует
701	514470.54	3296626.58	Картометрический метод	5.0	Закрепление отсутствует
702	514501.70	3296628.95	Картометрический метод	5.0	Закрепление отсутствует
703	514522.61	3296619.48	Картометрический метод	5.0	Закрепление отсутствует
704	514532.35	3296614.27	Картометрический метод	5.0	Закрепление отсутствует
705	514541.53	3296631.95	Картометрический метод	5.0	Закрепление отсутствует
706	514545.24	3296646.91	Картометрический метод	5.0	Закрепление отсутствует
707	514544.05	3296652.86	Картометрический метод	5.0	Закрепление отсутствует
708	514540.77	3296673.38	Картометрический метод	5.0	Закрепление отсутствует
709	514539.07	3296679.72	Картометрический метод	5.0	Закрепление отсутствует
710	514533.63	3296692.98	Картометрический метод	5.0	Закрепление отсутствует
711	514528.48	3296705.62	Картометрический метод	5.0	Закрепление отсутствует
712	514520.21	3296726.82	Картометрический метод	5.0	Закрепление отсутствует
713	514515.45	3296744.38	Картометрический метод	5.0	Закрепление отсутствует
714	514511.43	3296762.91	Картометрический метод	5.0	Закрепление отсутствует
715	514505.88	3296787.40	Картометрический метод	5.0	Закрепление отсутствует
716	514501.12	3296810.40	Картометрический метод	5.0	Закрепление отсутствует
717	514497.39	3296826.16	Картометрический метод	5.0	Закрепление отсутствует
718	514489.46	3296841.57	Картометрический метод	5.0	Закрепление отсутствует
719	514483.62	3296854.66	Картометрический метод	5.0	Закрепление отсутствует
720	514475.99	3296852.85	Картометрический метод	5.0	Закрепление отсутствует

2. Сведения о характерных точках границ объекта

Обозначение характерных точек границ	Координаты, м		Метод определения координат характерной точки	Средняя квадратическая погрешность положения характерной точки (M _t), м	Описание обозначения точки на местности (при наличии)
	X	Y			
1	2	3	4	5	6
721	514473.39	3296820.06	Картометрический метод	5.0	Закрепление отсутствует
722	514443.42	3296821.32	Картометрический метод	5.0	Закрепление отсутствует
723	514426.36	3296822.35	Картометрический метод	5.0	Закрепление отсутствует
724	514432.76	3296903.35	Картометрический метод	5.0	Закрепление отсутствует
725	514435.54	3296938.54	Картометрический метод	5.0	Закрепление отсутствует
726	514414.33	3296988.14	Картометрический метод	5.0	Закрепление отсутствует
727	514465.60	3297014.52	Картометрический метод	5.0	Закрепление отсутствует
728	514459.91	3297056.57	Картометрический метод	5.0	Закрепление отсутствует
729	514463.15	3297057.23	Картометрический метод	5.0	Закрепление отсутствует
730	514467.72	3297057.90	Картометрический метод	5.0	Закрепление отсутствует
731	514469.28	3297074.14	Картометрический метод	5.0	Закрепление отсутствует
598	514475.37	3297080.58	Картометрический метод	5.0	Закрепление отсутствует
732	514532.07	3296595.63	Картометрический метод	5.0	Закрепление отсутствует
733	514586.68	3296536.23	Картометрический метод	5.0	Закрепление отсутствует
734	514610.61	3296555.91	Картометрический метод	5.0	Закрепление отсутствует
735	514614.73	3296551.53	Картометрический метод	5.0	Закрепление отсутствует
736	514591.21	3296531.47	Картометрический метод	5.0	Закрепление отсутствует
737	514631.31	3296487.75	Картометрический метод	5.0	Закрепление отсутствует
738	514613.06	3296492.95	Картометрический метод	5.0	Закрепление отсутствует
739	514584.66	3296523.48	Картометрический метод	5.0	Закрепление отсутствует
740	514558.26	3296498.97	Картометрический метод	5.0	Закрепление отсутствует
741	514532.65	3296475.13	Картометрический метод	5.0	Закрепление отсутствует
742	514509.05	3296453.63	Картометрический метод	5.0	Закрепление отсутствует
743	514505.59	3296458.10	Картометрический метод	5.0	Закрепление отсутствует
744	514522.51	3296474.68	Картометрический метод	5.0	Закрепление отсутствует

2. Сведения о характерных точках границ объекта

Обозначение характерных точек границ	Координаты, м		Метод определения координат характерной точки	Средняя квадратическая погрешность положения характерной точки (M _t), м	Описание обозначения точки на местности (при наличии)
	X	Y			
1	2	3	4	5	6
745	514543.10	3296493.00	Картометрический метод	5.0	Закрепление отсутствует
746	514580.27	3296527.90	Картометрический метод	5.0	Закрепление отсутствует
747	514528.08	3296584.78	Картометрический метод	5.0	Закрепление отсутствует
732	514532.07	3296595.63	Картометрический метод	5.0	Закрепление отсутствует
748	514584.07	3296260.50	Картометрический метод	5.0	Закрепление отсутствует
749	514623.70	3296284.98	Картометрический метод	5.0	Закрепление отсутствует
750	514651.36	3296300.77	Картометрический метод	5.0	Закрепление отсутствует
751	514677.28	3296315.80	Картометрический метод	5.0	Закрепление отсутствует
752	514676.39	3296318.89	Картометрический метод	5.0	Закрепление отсутствует
753	514665.53	3296338.61	Картометрический метод	5.0	Закрепление отсутствует
754	514660.17	3296345.57	Картометрический метод	5.0	Закрепление отсутствует
755	514608.12	3296308.30	Картометрический метод	5.0	Закрепление отсутствует
756	514568.94	3296275.95	Картометрический метод	5.0	Закрепление отсутствует
757	514582.70	3296261.89	Картометрический метод	5.0	Закрепление отсутствует
748	514584.07	3296260.50	Картометрический метод	5.0	Закрепление отсутствует
758	512736.38	3293899.52	Картометрический метод	5.0	Закрепление отсутствует
759	512741.19	3293898.14	Картометрический метод	5.0	Закрепление отсутствует
760	512738.18	3293887.23	Картометрический метод	5.0	Закрепление отсутствует
761	512775.13	3293824.72	Картометрический метод	5.0	Закрепление отсутствует
762	512882.34	3294060.21	Картометрический метод	5.0	Закрепление отсутствует
763	512827.05	3294096.48	Картометрический метод	5.0	Закрепление отсутствует
764	512799.24	3294037.93	Картометрический метод	5.0	Закрепление отсутствует
765	512782.67	3294003.04	Картометрический метод	5.0	Закрепление отсутствует
766	512757.94	3293947.73	Картометрический метод	5.0	Закрепление отсутствует
767	512738.20	3293903.60	Картометрический метод	5.0	Закрепление отсутствует

2. Сведения о характерных точках границ объекта

Обозначение характерных точек границ	Координаты, м		Метод определения координат характерной точки	Средняя квадратическая погрешность положения характерной точки (M _t), м	Описание обозначения точки на местности (при наличии)
	X	Y			
1	2	3	4	5	6
758	512736.38	3293899.52	Картометрический метод	5.0	Закрепление отсутствует
768	513005.61	3294750.04	Картометрический метод	5.0	Закрепление отсутствует
769	513006.16	3294754.16	Картометрический метод	5.0	Закрепление отсутствует
770	513008.97	3294756.91	Картометрический метод	5.0	Закрепление отсутствует
771	513007.09	3294785.29	Картометрический метод	5.0	Закрепление отсутствует
772	513005.83	3294792.06	Картометрический метод	5.0	Закрепление отсутствует
773	513005.26	3294808.54	Картометрический метод	5.0	Закрепление отсутствует
774	513001.76	3294832.42	Картометрический метод	5.0	Закрепление отсутствует
775	513000.13	3294835.93	Картометрический метод	5.0	Закрепление отсутствует
776	512990.05	3294905.01	Картометрический метод	5.0	Закрепление отсутствует
777	512988.96	3294912.33	Картометрический метод	5.0	Закрепление отсутствует
778	512986.79	3294924.59	Картометрический метод	5.0	Закрепление отсутствует
779	512980.61	3294965.74	Картометрический метод	5.0	Закрепление отсутствует
780	512971.66	3295006.98	Картометрический метод	5.0	Закрепление отсутствует
781	512971.16	3295007.04	Картометрический метод	5.0	Закрепление отсутствует
782	512969.31	3295014.94	Картометрический метод	5.0	Закрепление отсутствует
783	512968.19	3295022.15	Картометрический метод	5.0	Закрепление отсутствует
784	512962.15	3295054.12	Картометрический метод	5.0	Закрепление отсутствует
785	512963.03	3295057.99	Картометрический метод	5.0	Закрепление отсутствует
786	512956.93	3295088.02	Картометрический метод	5.0	Закрепление отсутствует
787	512947.24	3295126.22	Картометрический метод	5.0	Закрепление отсутствует
788	512943.51	3295140.92	Картометрический метод	5.0	Закрепление отсутствует
789	512939.45	3295158.04	Картометрический метод	5.0	Закрепление отсутствует
790	512933.78	3295173.14	Картометрический метод	5.0	Закрепление отсутствует
791	512933.27	3295175.67	Картометрический метод	5.0	Закрепление отсутствует

2. Сведения о характерных точках границ объекта

Обозначение характерных точек границ	Координаты, м		Метод определения координат характерной точки	Средняя квадратическая погрешность положения характерной точки (M _t), м	Описание обозначения точки на местности (при наличии)
	X	Y			
1	2	3	4	5	6
792	512928.20	3295175.62	Картометрический метод	5.0	Закрепление отсутствует
793	512926.87	3295182.26	Картометрический метод	5.0	Закрепление отсутствует
794	512931.79	3295183.06	Картометрический метод	5.0	Закрепление отсутствует
795	512929.51	3295194.43	Картометрический метод	5.0	Закрепление отсутствует
796	512930.30	3295208.55	Картометрический метод	5.0	Закрепление отсутствует
797	512932.57	3295222.84	Картометрический метод	5.0	Закрепление отсутствует
798	512936.60	3295238.51	Картометрический метод	5.0	Закрепление отсутствует
799	512930.76	3295240.20	Картометрический метод	5.0	Закрепление отсутствует
800	512931.03	3295241.63	Картометрический метод	5.0	Закрепление отсутствует
801	512928.02	3295240.36	Картометрический метод	5.0	Закрепление отсутствует
802	512920.06	3295229.74	Картометрический метод	5.0	Закрепление отсутствует
803	512898.65	3295220.14	Картометрический метод	5.0	Закрепление отсутствует
804	512909.06	3295177.54	Картометрический метод	5.0	Закрепление отсутствует
805	512915.08	3295149.15	Картометрический метод	5.0	Закрепление отсутствует
806	512916.12	3295141.75	Картометрический метод	5.0	Закрепление отсутствует
807	512878.65	3295133.19	Картометрический метод	5.0	Закрепление отсутствует
808	512880.37	3295124.57	Картометрический метод	5.0	Закрепление отсутствует
809	512894.23	3295058.75	Картометрический метод	5.0	Закрепление отсутствует
810	512916.93	3295061.40	Картометрический метод	5.0	Закрепление отсутствует
811	512924.48	3295014.92	Картометрический метод	5.0	Закрепление отсутствует
812	512925.44	3295007.19	Картометрический метод	5.0	Закрепление отсутствует
813	512910.80	3295005.21	Картометрический метод	5.0	Закрепление отсутствует
814	512908.12	3295001.50	Картометрический метод	5.0	Закрепление отсутствует
815	512896.92	3294963.82	Картометрический метод	5.0	Закрепление отсутствует
816	512893.85	3294962.96	Картометрический метод	5.0	Закрепление отсутствует

2. Сведения о характерных точках границ объекта

Обозначение характерных точек границ	Координаты, м		Метод определения координат характерной точки	Средняя квадратическая погрешность положения характерной точки (M _t), м	Описание обозначения точки на местности (при наличии)
	X	Y			
1	2	3	4	5	6
817	512890.13	3294932.66	Картометрический метод	5.0	Закрепление отсутствует
818	512891.84	3294916.97	Картометрический метод	5.0	Закрепление отсутствует
819	512892.54	3294912.06	Картометрический метод	5.0	Закрепление отсутствует
820	512882.16	3294910.41	Картометрический метод	5.0	Закрепление отсутствует
821	512886.32	3294867.58	Картометрический метод	5.0	Закрепление отсутствует
822	512890.60	3294844.07	Картометрический метод	5.0	Закрепление отсутствует
823	512896.02	3294821.01	Картометрический метод	5.0	Закрепление отсутствует
824	512897.73	3294819.77	Картометрический метод	5.0	Закрепление отсутствует
825	512918.43	3294822.27	Картометрический метод	5.0	Закрепление отсутствует
826	512922.10	3294792.42	Картометрический метод	5.0	Закрепление отсутствует
827	512922.43	3294777.41	Картометрический метод	5.0	Закрепление отсутствует
828	512922.41	3294772.67	Картометрический метод	5.0	Закрепление отсутствует
829	512933.79	3294761.16	Картометрический метод	5.0	Закрепление отсутствует
830	512945.17	3294755.27	Картометрический метод	5.0	Закрепление отсутствует
831	512955.53	3294753.73	Картометрический метод	5.0	Закрепление отсутствует
832	512969.60	3294750.92	Картометрический метод	5.0	Закрепление отсутствует
833	512992.23	3294750.14	Картометрический метод	5.0	Закрепление отсутствует
768	513005.61	3294750.04	Картометрический метод	5.0	Закрепление отсутствует
834	513574.71	3296180.48	Картометрический метод	5.0	Закрепление отсутствует
835	513654.98	3296283.74	Картометрический метод	5.0	Закрепление отсутствует
836	513663.18	3296278.02	Картометрический метод	5.0	Закрепление отсутствует
837	513581.43	3296170.84	Картометрический метод	5.0	Закрепление отсутствует
838	513630.49	3296103.72	Картометрический метод	5.0	Закрепление отсутствует
839	513643.43	3296119.20	Картометрический метод	5.0	Закрепление отсутствует
840	513650.49	3296127.65	Картометрический метод	5.0	Закрепление отсутствует

2. Сведения о характерных точках границ объекта

Обозначение характерных точек границ	Координаты, м		Метод определения координат характерной точки	Средняя квадратическая погрешность положения характерной точки (M _t), м	Описание обозначения точки на местности (при наличии)
	X	Y			
1	2	3	4	5	6
841	513653.85	3296132.00	Картометрический метод	5.0	Закрепление отсутствует
842	513669.51	3296152.30	Картометрический метод	5.0	Закрепление отсутствует
843	513679.37	3296167.14	Картометрический метод	5.0	Закрепление отсутствует
844	513688.19	3296183.30	Картометрический метод	5.0	Закрепление отсутствует
845	513697.78	3296206.45	Картометрический метод	5.0	Закрепление отсутствует
846	513707.19	3296232.12	Картометрический метод	5.0	Закрепление отсутствует
847	513709.30	3296247.87	Картометрический метод	5.0	Закрепление отсутствует
848	513707.53	3296275.35	Картометрический метод	5.0	Закрепление отсутствует
849	513704.94	3296304.39	Картометрический метод	5.0	Закрепление отсутствует
850	513703.85	3296325.89	Картометрический метод	5.0	Закрепление отсутствует
851	513698.48	3296347.36	Картометрический метод	5.0	Закрепление отсутствует
852	513650.01	3296377.05	Картометрический метод	5.0	Закрепление отсутствует
853	513634.64	3296353.81	Картометрический метод	5.0	Закрепление отсутствует
854	513599.31	3296343.39	Картометрический метод	5.0	Закрепление отсутствует
855	513528.02	3296242.79	Картометрический метод	5.0	Закрепление отсутствует
856	513571.38	3296185.29	Картометрический метод	5.0	Закрепление отсутствует
834	513574.71	3296180.48	Картометрический метод	5.0	Закрепление отсутствует
857	513798.12	3296297.25	Картометрический метод	5.0	Закрепление отсутствует
858	513841.49	3296316.27	Картометрический метод	5.0	Закрепление отсутствует
859	513831.87	3296341.78	Картометрический метод	5.0	Закрепление отсутствует
860	513827.08	3296355.14	Картометрический метод	5.0	Закрепление отсутствует
861	513821.68	3296368.95	Картометрический метод	5.0	Закрепление отсутствует
862	513796.96	3296359.90	Картометрический метод	5.0	Закрепление отсутствует
863	513787.88	3296316.84	Картометрический метод	5.0	Закрепление отсутствует
857	513798.12	3296297.25	Картометрический метод	5.0	Закрепление отсутствует

2. Сведения о характерных точках границ объекта

Обозначение характерных точек границ	Координаты, м		Метод определения координат характерной точки	Средняя квадратическая погрешность положения характерной точки (M _t), м	Описание обозначения точки на местности (при наличии)
	X	Y			
1	2	3	4	5	6
864	513621.21	3295794.17	Картометрический метод	5.0	Закрепление отсутствует
865	513645.30	3295806.22	Картометрический метод	5.0	Закрепление отсутствует
866	513701.28	3295837.57	Картометрический метод	5.0	Закрепление отсутствует
867	513738.85	3295854.89	Картометрический метод	5.0	Закрепление отсутствует
868	513763.70	3295866.70	Картометрический метод	5.0	Закрепление отсутствует
869	513761.29	3295871.00	Картометрический метод	5.0	Закрепление отсутствует
870	513765.98	3295873.51	Картометрический метод	5.0	Закрепление отсутствует
871	513769.98	3295869.98	Картометрический метод	5.0	Закрепление отсутствует
872	513831.34	3295903.92	Картометрический метод	5.0	Закрепление отсутствует
873	513846.60	3295912.55	Картометрический метод	5.0	Закрепление отсутствует
874	513845.96	3295913.85	Картометрический метод	5.0	Закрепление отсутствует
875	513839.34	3295927.42	Картометрический метод	5.0	Закрепление отсутствует
876	513884.84	3295954.04	Картометрический метод	5.0	Закрепление отсутствует
877	513886.08	3295953.18	Картометрический метод	5.0	Закрепление отсутствует
878	513905.20	3295964.84	Картометрический метод	5.0	Закрепление отсутствует
879	513912.87	3295956.18	Картометрический метод	5.0	Закрепление отсутствует
880	513914.19	3295949.96	Картометрический метод	5.0	Закрепление отсутствует
881	513917.24	3295947.03	Картометрический метод	5.0	Закрепление отсутствует
882	513949.36	3295959.77	Картометрический метод	5.0	Закрепление отсутствует
883	513976.90	3295970.58	Картометрический метод	5.0	Закрепление отсутствует
884	513996.02	3295979.00	Картометрический метод	5.0	Закрепление отсутствует
885	514027.02	3295994.32	Картометрический метод	5.0	Закрепление отсутствует
886	514054.79	3296007.26	Картометрический метод	5.0	Закрепление отсутствует
887	514061.71	3296013.67	Картометрический метод	5.0	Закрепление отсутствует
888	514064.96	3296032.93	Картометрический метод	5.0	Закрепление отсутствует

2. Сведения о характерных точках границ объекта

Обозначение характерных точек границ	Координаты, м		Метод определения координат характерной точки	Средняя квадратическая погрешность положения характерной точки (M _t), м	Описание обозначения точки на местности (при наличии)
	X	Y			
1	2	3	4	5	6
889	514060.43	3296032.05	Картометрический метод	5.0	Закрепление отсутствует
890	514058.37	3296037.13	Картометрический метод	5.0	Закрепление отсутствует
891	514062.75	3296038.73	Картометрический метод	5.0	Закрепление отсутствует
892	514051.12	3296062.65	Картометрический метод	5.0	Закрепление отсутствует
893	514043.70	3296062.38	Картометрический метод	5.0	Закрепление отсутствует
894	514034.85	3296061.71	Картометрический метод	5.0	Закрепление отсутствует
895	514014.31	3296049.95	Картометрический метод	5.0	Закрепление отсутствует
896	513998.03	3296046.76	Картометрический метод	5.0	Закрепление отсутствует
897	513981.16	3296044.13	Картометрический метод	5.0	Закрепление отсутствует
898	513978.20	3296043.14	Картометрический метод	5.0	Закрепление отсутствует
899	513962.31	3296034.17	Картометрический метод	5.0	Закрепление отсутствует
900	513946.17	3296030.42	Картометрический метод	5.0	Закрепление отсутствует
901	513875.48	3295999.28	Картометрический метод	5.0	Закрепление отсутствует
902	513863.98	3295994.27	Картометрический метод	5.0	Закрепление отсутствует
903	513834.85	3295978.49	Картометрический метод	5.0	Закрепление отсутствует
904	513810.78	3295966.31	Картометрический метод	5.0	Закрепление отсутствует
905	513798.99	3295962.40	Картометрический метод	5.0	Закрепление отсутствует
906	513768.98	3295946.22	Картометрический метод	5.0	Закрепление отсутствует
907	513740.21	3295926.04	Картометрический метод	5.0	Закрепление отсутствует
908	513728.71	3295919.91	Картометрический метод	5.0	Закрепление отсутствует
909	513726.09	3295920.44	Картометрический метод	5.0	Закрепление отсутствует
910	513720.92	3295925.16	Картометрический метод	5.0	Закрепление отсутствует
911	513686.34	3295899.18	Картометрический метод	5.0	Закрепление отсутствует
912	513676.25	3295889.32	Картометрический метод	5.0	Закрепление отсутствует
913	513672.12	3295885.27	Картометрический метод	5.0	Закрепление отсутствует

2. Сведения о характерных точках границ объекта

Обозначение характерных точек границ	Координаты, м		Метод определения координат характерной точки	Средняя квадратическая погрешность положения характерной точки (M _t), м	Описание обозначения точки на местности (при наличии)
	X	Y			
1	2	3	4	5	6
914	513668.74	3295878.87	Картометрический метод	5.0	Закрепление отсутствует
915	513645.15	3295853.76	Картометрический метод	5.0	Закрепление отсутствует
916	513629.65	3295838.37	Картометрический метод	5.0	Закрепление отсутствует
917	513604.56	3295816.99	Картометрический метод	5.0	Закрепление отсутствует
864	513621.21	3295794.17	Картометрический метод	5.0	Закрепление отсутствует
918	514083.99	3296064.12	Картометрический метод	5.0	Закрепление отсутствует
919	514092.53	3296045.33	Картометрический метод	5.0	Закрепление отсутствует
920	514107.44	3296030.44	Картометрический метод	5.0	Закрепление отсутствует
921	514118.57	3296028.58	Картометрический метод	5.0	Закрепление отсутствует
922	514158.97	3296045.26	Картометрический метод	5.0	Закрепление отсутствует
923	514173.05	3296052.02	Картометрический метод	5.0	Закрепление отсутствует
924	514173.89	3296050.12	Картометрический метод	5.0	Закрепление отсутствует
925	514177.51	3296051.89	Картометрический метод	5.0	Закрепление отсутствует
926	514214.48	3296070.15	Картометрический метод	5.0	Закрепление отсутствует
927	514213.62	3296072.07	Картометрический метод	5.0	Закрепление отсутствует
928	514243.10	3296086.05	Картометрический метод	5.0	Закрепление отсутствует
929	514241.16	3296090.67	Картометрический метод	5.0	Закрепление отсутствует
930	514245.55	3296092.84	Картометрический метод	5.0	Закрепление отсутствует
931	514247.88	3296088.41	Картометрический метод	5.0	Закрепление отсутствует
932	514282.30	3296105.32	Картометрический метод	5.0	Закрепление отсутствует
933	514284.04	3296101.02	Картометрический метод	5.0	Закрепление отсутствует
934	514320.72	3296120.64	Картометрический метод	5.0	Закрепление отсутствует
935	514319.18	3296123.92	Картометрический метод	5.0	Закрепление отсутствует
936	514331.60	3296130.40	Картометрический метод	5.0	Закрепление отсутствует
937	514316.40	3296158.17	Картометрический метод	5.0	Закрепление отсутствует

2. Сведения о характерных точках границ объекта

Обозначение характерных точек границ	Координаты, м		Метод определения координат характерной точки	Средняя квадратическая погрешность положения характерной точки (M _t), м	Описание обозначения точки на местности (при наличии)
	X	Y			
1	2	3	4	5	6
938	514310.41	3296154.46	Картометрический метод	5.0	Закрепление отсутствует
939	514303.58	3296157.94	Картометрический метод	5.0	Закрепление отсутствует
940	514268.10	3296144.21	Картометрический метод	5.0	Закрепление отсутствует
941	514235.23	3296131.75	Картометрический метод	5.0	Закрепление отсутствует
942	514204.50	3296118.33	Картометрический метод	5.0	Закрепление отсутствует
943	514162.49	3296103.72	Картометрический метод	5.0	Закрепление отсутствует
944	514115.91	3296078.81	Картометрический метод	5.0	Закрепление отсутствует
945	514094.38	3296070.48	Картометрический метод	5.0	Закрепление отсутствует
918	514083.99	3296064.12	Картометрический метод	5.0	Закрепление отсутствует
946	514526.90	3296205.33	Картометрический метод	5.0	Закрепление отсутствует
947	514511.45	3296197.65	Картометрический метод	5.0	Закрепление отсутствует
948	514422.60	3296153.30	Картометрический метод	5.0	Закрепление отсутствует
949	514383.36	3296134.05	Картометрический метод	5.0	Закрепление отсутствует
950	514294.60	3296089.74	Картометрический метод	5.0	Закрепление отсутствует
951	514296.48	3296085.55	Картометрический метод	5.0	Закрепление отсутствует
952	514292.03	3296083.37	Картометрический метод	5.0	Закрепление отсутствует
953	514289.76	3296086.98	Картометрический метод	5.0	Закрепление отсутствует
954	514217.71	3296052.41	Картометрический метод	5.0	Закрепление отсутствует
955	514217.14	3296053.34	Картометрический метод	5.0	Закрепление отсутствует
956	514185.27	3296037.70	Картометрический метод	5.0	Закрепление отсутствует
957	514158.58	3296023.55	Картометрический метод	5.0	Закрепление отсутствует
958	514128.30	3296011.41	Картометрический метод	5.0	Закрепление отсутствует
959	514080.49	3295991.34	Картометрический метод	5.0	Закрепление отсутствует
960	514093.66	3295961.39	Картометрический метод	5.0	Закрепление отсутствует
961	514132.05	3295966.41	Картометрический метод	5.0	Закрепление отсутствует

2. Сведения о характерных точках границ объекта

Обозначение характерных точек границ	Координаты, м		Метод определения координат характерной точки	Средняя квадратическая погрешность положения характерной точки (M _t), м	Описание обозначения точки на местности (при наличии)
	X	Y			
1	2	3	4	5	6
962	514143.24	3295959.79	Картометрический метод	5.0	Закрепление отсутствует
963	514194.97	3295984.92	Картометрический метод	5.0	Закрепление отсутствует
964	514207.17	3295990.82	Картометрический метод	5.0	Закрепление отсутствует
965	514250.32	3296016.46	Картометрический метод	5.0	Закрепление отсутствует
966	514271.72	3296026.37	Картометрический метод	5.0	Закрепление отсутствует
967	514331.89	3296056.40	Картометрический метод	5.0	Закрепление отсутствует
968	514353.57	3296063.45	Картометрический метод	5.0	Закрепление отсутствует
969	514364.08	3296074.30	Картометрический метод	5.0	Закрепление отсутствует
970	514379.20	3296082.16	Картометрический метод	5.0	Закрепление отсутствует
971	514398.38	3296092.72	Картометрический метод	5.0	Закрепление отсутствует
972	514405.11	3296081.33	Картометрический метод	5.0	Закрепление отсутствует
973	514429.86	3296096.69	Картометрический метод	5.0	Закрепление отсутствует
974	514448.31	3296111.36	Картометрический метод	5.0	Закрепление отсутствует
975	514494.57	3296143.12	Картометрический метод	5.0	Закрепление отсутствует
976	514505.35	3296144.64	Картометрический метод	5.0	Закрепление отсутствует
977	514518.76	3296155.24	Картометрический метод	5.0	Закрепление отсутствует
978	514540.61	3296182.68	Картометрический метод	5.0	Закрепление отсутствует
979	514531.98	3296199.26	Картометрический метод	5.0	Закрепление отсутствует
980	514529.40	3296201.16	Картометрический метод	5.0	Закрепление отсутствует
946	514526.90	3296205.33	Картометрический метод	5.0	Закрепление отсутствует
981	515427.77	3297769.49	Картометрический метод	5.0	Закрепление отсутствует
982	515430.59	3297768.59	Картометрический метод	5.0	Закрепление отсутствует
983	515438.97	3297766.79	Картометрический метод	5.0	Закрепление отсутствует
984	515471.12	3297757.96	Картометрический метод	5.0	Закрепление отсутствует
985	515482.28	3297755.61	Картометрический метод	5.0	Закрепление отсутствует

2. Сведения о характерных точках границ объекта

Обозначение характерных точек границ	Координаты, м		Метод определения координат характерной точки	Средняя квадратическая погрешность положения характерной точки (M _t), м	Описание обозначения точки на местности (при наличии)
	X	Y			
1	2	3	4	5	6
986	515492.23	3297782.68	Картометрический метод	5.0	Закрепление отсутствует
987	515510.90	3297829.34	Картометрический метод	5.0	Закрепление отсутствует
988	515496.27	3297834.92	Картометрический метод	5.0	Закрепление отсутствует
989	515492.54	3297836.67	Картометрический метод	5.0	Закрепление отсутствует
990	515459.81	3297849.11	Картометрический метод	5.0	Закрепление отсутствует
991	515443.08	3297820.67	Картометрический метод	5.0	Закрепление отсутствует
992	515438.09	3297812.47	Картометрический метод	5.0	Закрепление отсутствует
993	515432.85	3297795.02	Картометрический метод	5.0	Закрепление отсутствует
981	515427.77	3297769.49	Картометрический метод	5.0	Закрепление отсутствует
994	514996.57	3298342.41	Картометрический метод	5.0	Закрепление отсутствует
995	514952.85	3298381.54	Картометрический метод	5.0	Закрепление отсутствует
996	514944.40	3298370.23	Картометрический метод	5.0	Закрепление отсутствует
997	514912.25	3298316.46	Картометрический метод	5.0	Закрепление отсутствует
998	514908.21	3298307.98	Картометрический метод	5.0	Закрепление отсутствует
999	514904.21	3298298.36	Картометрический метод	5.0	Закрепление отсутствует
1000	514903.40	3298288.50	Картометрический метод	5.0	Закрепление отсутствует
1001	514919.68	3298258.35	Картометрический метод	5.0	Закрепление отсутствует
1002	514960.09	3298296.10	Картометрический метод	5.0	Закрепление отсутствует
994	514996.57	3298342.41	Картометрический метод	5.0	Закрепление отсутствует
1003	514860.47	3296701.59	Картометрический метод	5.0	Закрепление отсутствует
1004	514864.12	3296734.91	Картометрический метод	5.0	Закрепление отсутствует
1005	514865.02	3296745.37	Картометрический метод	5.0	Закрепление отсутствует
1006	514851.87	3296745.15	Картометрический метод	5.0	Закрепление отсутствует
1007	514829.89	3296747.87	Картометрический метод	5.0	Закрепление отсутствует
1008	514776.86	3296761.94	Картометрический метод	5.0	Закрепление отсутствует

2. Сведения о характерных точках границ объекта

Обозначение характерных точек границ	Координаты, м		Метод определения координат характерной точки	Средняя квадратическая погрешность положения характерной точки (M _t), м	Описание обозначения точки на местности (при наличии)
	X	Y			
1	2	3	4	5	6
1009	514751.82	3296768.17	Картометрический метод	5.0	Закрепление отсутствует
1010	514729.84	3296773.39	Картометрический метод	5.0	Закрепление отсутствует
1011	514704.91	3296782.01	Картометрический метод	5.0	Закрепление отсутствует
1012	514702.08	3296783.48	Картометрический метод	5.0	Закрепление отсутствует
1013	514709.34	3296800.03	Картометрический метод	5.0	Закрепление отсутствует
1014	514718.63	3296806.60	Картометрический метод	5.0	Закрепление отсутствует
1015	514722.71	3296818.84	Картометрический метод	5.0	Закрепление отсутствует
1016	514726.82	3296817.84	Картометрический метод	5.0	Закрепление отсутствует
1017	514760.89	3296824.19	Картометрический метод	5.0	Закрепление отсутствует
1018	514713.30	3296887.72	Картометрический метод	5.0	Закрепление отсутствует
1019	514703.29	3296860.61	Картометрический метод	5.0	Закрепление отсутствует
1020	514698.53	3296849.55	Картометрический метод	5.0	Закрепление отсутствует
1021	514695.57	3296842.71	Картометрический метод	5.0	Закрепление отсутствует
1022	514686.13	3296844.35	Картометрический метод	5.0	Закрепление отсутствует
1023	514652.19	3296859.84	Картометрический метод	5.0	Закрепление отсутствует
1024	514654.40	3296870.08	Картометрический метод	5.0	Закрепление отсутствует
1025	514653.42	3296880.06	Картометрический метод	5.0	Закрепление отсутствует
1026	514655.72	3296887.16	Картометрический метод	5.0	Закрепление отсутствует
1027	514645.53	3296891.53	Картометрический метод	5.0	Закрепление отсутствует
1028	514628.16	3296898.02	Картометрический метод	5.0	Закрепление отсутствует
1029	514622.04	3296868.67	Картометрический метод	5.0	Закрепление отсутствует
1030	514618.75	3296841.36	Картометрический метод	5.0	Закрепление отсутствует
1031	514621.07	3296809.68	Картометрический метод	5.0	Закрепление отсутствует
1032	514624.35	3296790.87	Картометрический метод	5.0	Закрепление отсутствует
1033	514628.89	3296782.14	Картометрический метод	5.0	Закрепление отсутствует

2. Сведения о характерных точках границ объекта					
Обозначение характерных точек границ	Координаты, м		Метод определения координат характерной точки	Средняя квадратическая погрешность положения характерной точки (M _t), м	Описание обозначения точки на местности (при наличии)
	X	Y			
1	2	3	4	5	6
1034	514639.20	3296775.00	Картометрический метод	5.0	Закрепление отсутствует
1035	514644.07	3296777.89	Картометрический метод	5.0	Закрепление отсутствует
1036	514648.02	3296770.89	Картометрический метод	5.0	Закрепление отсутствует
1037	514660.64	3296763.30	Картометрический метод	5.0	Закрепление отсутствует
1038	514671.47	3296762.23	Картометрический метод	5.0	Закрепление отсутствует
1039	514714.41	3296736.99	Картометрический метод	5.0	Закрепление отсутствует
1040	514724.58	3296729.76	Картометрический метод	5.0	Закрепление отсутствует
1041	514742.76	3296710.39	Картометрический метод	5.0	Закрепление отсутствует
1042	514746.31	3296706.99	Картометрический метод	5.0	Закрепление отсутствует
1043	514758.55	3296719.20	Картометрический метод	5.0	Закрепление отсутствует
1044	514809.13	3296713.87	Картометрический метод	5.0	Закрепление отсутствует
1003	514860.47	3296701.59	Картометрический метод	5.0	Закрепление отсутствует
1045	513023.41	3294704.39	Картометрический метод	5.0	Закрепление отсутствует
1046	513022.36	3294700.70	Картометрический метод	5.0	Закрепление отсутствует
1047	513001.74	3294659.13	Картометрический метод	5.0	Закрепление отсутствует
1048	512995.04	3294646.43	Картометрический метод	5.0	Закрепление отсутствует
1049	512990.04	3294635.28	Картометрический метод	5.0	Закрепление отсутствует
1050	512982.30	3294615.86	Картометрический метод	5.0	Закрепление отсутствует
1051	512977.39	3294602.48	Картометрический метод	5.0	Закрепление отсутствует
1052	512973.06	3294589.07	Картометрический метод	5.0	Закрепление отсутствует
1053	512970.96	3294581.17	Картометрический метод	5.0	Закрепление отсутствует
1054	512968.63	3294569.56	Картометрический метод	5.0	Закрепление отсутствует
1055	512966.16	3294556.24	Картометрический метод	5.0	Закрепление отсутствует
1056	512967.43	3294555.96	Картометрический метод	5.0	Закрепление отсутствует
1057	513024.04	3294555.95	Картометрический метод	5.0	Закрепление отсутствует

2. Сведения о характерных точках границ объекта

Обозначение характерных точек границ	Координаты, м		Метод определения координат характерной точки	Средняя квадратическая погрешность положения характерной точки (M _t), м	Описание обозначения точки на местности (при наличии)
	X	Y			
1	2	3	4	5	6
1058	513050.04	3294555.95	Картометрический метод	5.0	Закрепление отсутствует
1059	513049.96	3294613.73	Картометрический метод	5.0	Закрепление отсутствует
1060	513051.80	3294653.29	Картометрический метод	5.0	Закрепление отсутствует
1061	513055.80	3294697.78	Картометрический метод	5.0	Закрепление отсутствует
1062	513055.67	3294701.89	Картометрический метод	5.0	Закрепление отсутствует
1045	513023.41	3294704.39	Картометрический метод	5.0	Закрепление отсутствует
1063	513080.12	3294573.48	Картометрический метод	5.0	Закрепление отсутствует
1064	513103.47	3294571.69	Картометрический метод	5.0	Закрепление отсутствует
1065	513152.44	3294567.97	Картометрический метод	5.0	Закрепление отсутствует
1066	513167.27	3294566.84	Картометрический метод	5.0	Закрепление отсутствует
1067	513144.65	3294550.09	Картометрический метод	5.0	Закрепление отсутствует
1068	513134.69	3294551.59	Картометрический метод	5.0	Закрепление отсутствует
1069	513112.57	3294540.93	Картометрический метод	5.0	Закрепление отсутствует
1070	513101.63	3294545.85	Картометрический метод	5.0	Закрепление отсутствует
1071	513082.08	3294554.72	Картометрический метод	5.0	Закрепление отсутствует
1063	513080.12	3294573.48	Картометрический метод	5.0	Закрепление отсутствует
1072	512567.90	3293370.96	Картометрический метод	5.0	Закрепление отсутствует
1073	512578.18	3293357.58	Картометрический метод	5.0	Закрепление отсутствует
1074	512579.37	3293356.04	Картометрический метод	5.0	Закрепление отсутствует
1075	512618.13	3293381.41	Картометрический метод	5.0	Закрепление отсутствует
1076	512629.63	3293389.06	Картометрический метод	5.0	Закрепление отсутствует
1077	512641.53	3293397.22	Картометрический метод	5.0	Закрепление отсутствует
1078	512671.84	3293399.54	Картометрический метод	5.0	Закрепление отсутствует
1079	512695.46	3293411.37	Картометрический метод	5.0	Закрепление отсутствует
1080	512720.17	3293423.38	Картометрический метод	5.0	Закрепление отсутствует

2. Сведения о характерных точках границ объекта

Обозначение характерных точек границ	Координаты, м		Метод определения координат характерной точки	Средняя квадратическая погрешность положения характерной точки (M _t), м	Описание обозначения точки на местности (при наличии)
	X	Y			
1	2	3	4	5	6
1081	512739.77	3293434.82	Картометрический метод	5.0	Закрепление отсутствует
1082	512761.92	3293447.57	Картометрический метод	5.0	Закрепление отсутствует
1083	512773.71	3293455.73	Картометрический метод	5.0	Закрепление отсутствует
1084	512780.73	3293460.71	Картометрический метод	5.0	Закрепление отсутствует
1085	512787.48	3293468.13	Картометрический метод	5.0	Закрепление отсутствует
1086	512799.49	3293482.52	Картометрический метод	5.0	Закрепление отсутствует
1087	512812.41	3293500.77	Картометрический метод	5.0	Закрепление отсутствует
1088	512813.26	3293504.45	Картометрический метод	5.0	Закрепление отсутствует
1089	512806.46	3293515.79	Картометрический метод	5.0	Закрепление отсутствует
1090	512805.38	3293519.70	Картометрический метод	5.0	Закрепление отсутствует
1091	512805.82	3293531.74	Картометрический метод	5.0	Закрепление отсутствует
1092	512808.70	3293530.01	Картометрический метод	5.0	Закрепление отсутствует
1093	512808.29	3293529.31	Картометрический метод	5.0	Закрепление отсутствует
1094	512813.50	3293526.19	Картометрический метод	5.0	Закрепление отсутствует
1095	512829.02	3293520.77	Картометрический метод	5.0	Закрепление отсутствует
1096	512831.06	3293522.51	Картометрический метод	5.0	Закрепление отсутствует
1097	512842.98	3293544.25	Картометрический метод	5.0	Закрепление отсутствует
1098	512845.71	3293543.48	Картометрический метод	5.0	Закрепление отсутствует
1099	512850.54	3293550.32	Картометрический метод	5.0	Закрепление отсутствует
1100	512855.81	3293559.50	Картометрический метод	5.0	Закрепление отсутствует
1101	512858.52	3293565.24	Картометрический метод	5.0	Закрепление отсутствует
1102	512859.80	3293571.79	Картометрический метод	5.0	Закрепление отсутствует
1103	512854.78	3293574.20	Картометрический метод	5.0	Закрепление отсутствует
1104	512825.42	3293578.25	Картометрический метод	5.0	Закрепление отсутствует
1105	512824.84	3293577.93	Картометрический метод	5.0	Закрепление отсутствует

2. Сведения о характерных точках границ объекта

Обозначение характерных точек границ	Координаты, м		Метод определения координат характерной точки	Средняя квадратическая погрешность положения характерной точки (M _t), м	Описание обозначения точки на местности (при наличии)
	X	Y			
1	2	3	4	5	6
1106	512818.36	3293579.82	Картометрический метод	5.0	Закрепление отсутствует
1107	512814.17	3293585.48	Картометрический метод	5.0	Закрепление отсутствует
1108	512802.84	3293602.71	Картометрический метод	5.0	Закрепление отсутствует
1109	512792.42	3293613.48	Картометрический метод	5.0	Закрепление отсутствует
1110	512791.40	3293614.27	Картометрический метод	5.0	Закрепление отсутствует
1111	512789.11	3293610.59	Картометрический метод	5.0	Закрепление отсутствует
1112	512770.13	3293585.95	Картометрический метод	5.0	Закрепление отсутствует
1113	512711.75	3293497.18	Картометрический метод	5.0	Закрепление отсутствует
1114	512706.10	3293492.67	Картометрический метод	5.0	Закрепление отсутствует
1115	512701.79	3293493.33	Картометрический метод	5.0	Закрепление отсутствует
1116	512688.07	3293504.56	Картометрический метод	5.0	Закрепление отсутствует
1117	512684.14	3293500.74	Картометрический метод	5.0	Закрепление отсутствует
1118	512675.14	3293491.47	Картометрический метод	5.0	Закрепление отсутствует
1119	512639.20	3293451.80	Картометрический метод	5.0	Закрепление отсутствует
1120	512590.17	3293408.73	Картометрический метод	5.0	Закрепление отсутствует
1121	512583.89	3293402.36	Картометрический метод	5.0	Закрепление отсутствует
1122	512578.51	3293396.66	Картометрический метод	5.0	Закрепление отсутствует
1123	512568.96	3293384.33	Картометрический метод	5.0	Закрепление отсутствует
1072	512567.90	3293370.96	Картометрический метод	5.0	Закрепление отсутствует
1124	512732.66	3293880.58	Картометрический метод	5.0	Закрепление отсутствует
1125	512762.82	3293829.36	Картометрический метод	5.0	Закрепление отсутствует
1126	512834.15	3293700.61	Картометрический метод	5.0	Закрепление отсутствует
1127	512837.33	3293695.95	Картометрический метод	5.0	Закрепление отсутствует
1128	512845.94	3293700.14	Картометрический метод	5.0	Закрепление отсутствует
1129	512859.99	3293711.13	Картометрический метод	5.0	Закрепление отсутствует

2. Сведения о характерных точках границ объекта

Обозначение характерных точек границ	Координаты, м		Метод определения координат характерной точки	Средняя квадратическая погрешность положения характерной точки (M _t), м	Описание обозначения точки на местности (при наличии)
	X	Y			
1	2	3	4	5	6
1130	512867.98	3293717.02	Картометрический метод	5.0	Закрепление отсутствует
1131	512876.37	3293723.65	Картометрический метод	5.0	Закрепление отсутствует
1132	512887.93	3293735.49	Картометрический метод	5.0	Закрепление отсутствует
1133	512892.63	3293733.30	Картометрический метод	5.0	Закрепление отсутствует
1134	512920.29	3293724.24	Картометрический метод	5.0	Закрепление отсутствует
1135	512891.03	3293651.49	Картометрический метод	5.0	Закрепление отсутствует
1136	512888.09	3293644.20	Картометрический метод	5.0	Закрепление отсутствует
1137	512884.50	3293627.88	Картометрический метод	5.0	Закрепление отсутствует
1138	512880.04	3293617.04	Картометрический метод	5.0	Закрепление отсутствует
1139	512877.82	3293615.74	Картометрический метод	5.0	Закрепление отсутствует
1140	512868.17	3293615.05	Картометрический метод	5.0	Закрепление отсутствует
1141	512862.52	3293604.97	Картометрический метод	5.0	Закрепление отсутствует
1142	512860.03	3293599.86	Картометрический метод	5.0	Закрепление отсутствует
1143	512833.72	3293606.16	Картометрический метод	5.0	Закрепление отсутствует
1144	512827.48	3293610.26	Картометрический метод	5.0	Закрепление отсутствует
1145	512818.22	3293618.14	Картометрический метод	5.0	Закрепление отсутствует
1146	512805.87	3293646.99	Картометрический метод	5.0	Закрепление отсутствует
1147	512805.54	3293654.34	Картометрический метод	5.0	Закрепление отсутствует
1148	512804.66	3293664.31	Картометрический метод	5.0	Закрепление отсутствует
1149	512788.71	3293653.91	Картометрический метод	5.0	Закрепление отсутствует
1150	512748.73	3293645.32	Картометрический метод	5.0	Закрепление отсутствует
1151	512750.52	3293652.35	Картометрический метод	5.0	Закрепление отсутствует
1152	512748.21	3293657.00	Картометрический метод	5.0	Закрепление отсутствует
1153	512735.14	3293687.64	Картометрический метод	5.0	Закрепление отсутствует
1154	512729.15	3293708.17	Картометрический метод	5.0	Закрепление отсутствует

2. Сведения о характерных точках границ объекта

Обозначение характерных точек границ	Координаты, м		Метод определения координат характерной точки	Средняя квадратическая погрешность положения характерной точки (M _t), м	Описание обозначения точки на местности (при наличии)
	X	Y			
1	2	3	4	5	6
1155	512719.61	3293733.26	Картометрический метод	5.0	Закрепление отсутствует
1156	512714.01	3293749.95	Картометрический метод	5.0	Закрепление отсутствует
1157	512709.99	3293763.69	Картометрический метод	5.0	Закрепление отсутствует
1158	512706.38	3293781.40	Картометрический метод	5.0	Закрепление отсутствует
1159	512712.95	3293803.99	Картометрический метод	5.0	Закрепление отсутствует
1160	512719.59	3293826.45	Картометрический метод	5.0	Закрепление отсутствует
1161	512720.64	3293830.93	Картометрический метод	5.0	Закрепление отсутствует
1162	512726.42	3293856.55	Картометрический метод	5.0	Закрепление отсутствует
1163	512731.42	3293879.54	Картометрический метод	5.0	Закрепление отсутствует
1124	512732.66	3293880.58	Картометрический метод	5.0	Закрепление отсутствует
1164	512887.84	3294234.41	Картометрический метод	5.0	Закрепление отсутствует
1165	512884.65	3294228.05	Картометрический метод	5.0	Закрепление отсутствует
1166	512864.35	3294183.50	Картометрический метод	5.0	Закрепление отсутствует
1167	512829.90	3294109.38	Картометрический метод	5.0	Закрепление отсутствует
1168	512947.84	3294031.05	Картометрический метод	5.0	Закрепление отсутствует
1169	512961.67	3294058.70	Картометрический метод	5.0	Закрепление отсутствует
1170	512939.93	3294206.71	Картометрический метод	5.0	Закрепление отсутствует
1171	512896.04	3294230.05	Картометрический метод	5.0	Закрепление отсутствует
1164	512887.84	3294234.41	Картометрический метод	5.0	Закрепление отсутствует
1172	512368.81	3293388.52	Картометрический метод	5.0	Закрепление отсутствует
1173	512405.42	3293353.15	Картометрический метод	5.0	Закрепление отсутствует
1174	512421.46	3293345.32	Картометрический метод	5.0	Закрепление отсутствует
1175	512459.92	3293335.83	Картометрический метод	5.0	Закрепление отсутствует
1176	512465.75	3293331.23	Картометрический метод	5.0	Закрепление отсутствует
1177	512467.92	3293329.60	Картометрический метод	5.0	Закрепление отсутствует

2. Сведения о характерных точках границ объекта

Обозначение характерных точек границ	Координаты, м		Метод определения координат характерной точки	Средняя квадратическая погрешность положения характерной точки (M _t), м	Описание обозначения точки на местности (при наличии)
	X	Y			
1	2	3	4	5	6
1178	512469.43	3293327.87	Картометрический метод	5.0	Закрепление отсутствует
1179	512444.61	3293300.90	Картометрический метод	5.0	Закрепление отсутствует
1180	512438.89	3293306.51	Картометрический метод	5.0	Закрепление отсутствует
1181	512419.40	3293281.01	Картометрический метод	5.0	Закрепление отсутствует
1182	512394.47	3293260.68	Картометрический метод	5.0	Закрепление отсутствует
1183	512370.72	3293234.97	Картометрический метод	5.0	Закрепление отсутствует
1184	512339.24	3293264.06	Картометрический метод	5.0	Закрепление отсутствует
1185	512312.72	3293240.56	Картометрический метод	5.0	Закрепление отсутствует
1186	512351.05	3293208.46	Картометрический метод	5.0	Закрепление отсутствует
1187	512331.79	3293185.46	Картометрический метод	5.0	Закрепление отсутствует
1188	512312.53	3293162.46	Картометрический метод	5.0	Закрепление отсутствует
1189	512274.20	3293194.56	Картометрический метод	5.0	Закрепление отсутствует
1190	512221.40	3293238.90	Картометрический метод	5.0	Закрепление отсутствует
1191	512223.70	3293240.18	Картометрический метод	5.0	Закрепление отсутствует
1192	512232.02	3293245.80	Картометрический метод	5.0	Закрепление отсутствует
1193	512237.99	3293250.43	Картометрический метод	5.0	Закрепление отсутствует
1194	512248.52	3293259.35	Картометрический метод	5.0	Закрепление отсутствует
1195	512263.51	3293273.30	Картометрический метод	5.0	Закрепление отсутствует
1196	512288.74	3293294.44	Картометрический метод	5.0	Закрепление отсутствует
1197	512306.41	3293310.00	Картометрический метод	5.0	Закрепление отсутствует
1198	512309.31	3293306.03	Картометрический метод	5.0	Закрепление отсутствует
1199	512344.21	3293273.21	Картометрический метод	5.0	Закрепление отсутствует
1200	512357.87	3293287.94	Картометрический метод	5.0	Закрепление отсутствует
1201	512351.04	3293292.87	Картометрический метод	5.0	Закрепление отсутствует
1202	512341.08	3293293.24	Картометрический метод	5.0	Закрепление отсутствует

2. Сведения о характерных точках границ объекта

Обозначение характерных точек границ	Координаты, м		Метод определения координат характерной точки	Средняя квадратическая погрешность положения характерной точки (M _t), м	Описание обозначения точки на местности (при наличии)
	X	Y			
1	2	3	4	5	6
1203	512334.96	3293293.81	Картометрический метод	5.0	Закрепление отсутствует
1204	512327.59	3293295.17	Картометрический метод	5.0	Закрепление отсутствует
1205	512319.44	3293301.07	Картометрический метод	5.0	Закрепление отсутствует
1206	512312.84	3293308.94	Картометрический метод	5.0	Закрепление отсутствует
1207	512315.82	3293311.41	Картометрический метод	5.0	Закрепление отсутствует
1208	512313.15	3293315.55	Картометрический метод	5.0	Закрепление отсутствует
1209	512327.10	3293326.52	Картометрический метод	5.0	Закрепление отсутствует
1210	512331.52	3293330.39	Картометрический метод	5.0	Закрепление отсутствует
1211	512337.34	3293336.01	Картометрический метод	5.0	Закрепление отсутствует
1212	512344.58	3293344.06	Картометрический метод	5.0	Закрепление отсутствует
1213	512350.22	3293351.65	Картометрический метод	5.0	Закрепление отсутствует
1214	512355.86	3293361.16	Картометрический метод	5.0	Закрепление отсутствует
1215	512358.25	3293365.80	Картометрический метод	5.0	Закрепление отсутствует
1216	512364.17	3293379.05	Картометрический метод	5.0	Закрепление отсутствует
1172	512368.81	3293388.52	Картометрический метод	5.0	Закрепление отсутствует
1217	512207.23	3293070.59	Картометрический метод	5.0	Закрепление отсутствует
1218	512226.49	3293093.60	Картометрический метод	5.0	Закрепление отсутствует
1219	512245.75	3293116.60	Картометрический метод	5.0	Закрепление отсутствует
1220	512265.01	3293139.60	Картометрический метод	5.0	Закрепление отсутствует
1221	512226.68	3293171.70	Картометрический метод	5.0	Закрепление отсутствует
1222	512174.35	3293216.88	Картометрический метод	5.0	Закрепление отсутствует
1223	512163.67	3293210.75	Картометрический метод	5.0	Закрепление отсутствует
1224	512161.99	3293205.99	Картометрический метод	5.0	Закрепление отсутствует
1225	512155.67	3293207.11	Картометрический метод	5.0	Закрепление отсутствует
1226	512154.22	3293197.27	Картометрический метод	5.0	Закрепление отсутствует

2. Сведения о характерных точках границ объекта					
Обозначение характерных точек границ	Координаты, м		Метод определения координат характерной точки	Средняя квадратическая погрешность положения характерной точки (M _t), м	Описание обозначения точки на местности (при наличии)
	X	Y			
1	2	3	4	5	6
1227	512156.91	3293165.43	Картометрический метод	5.0	Закрепление отсутствует
1228	512158.07	3293151.92	Картометрический метод	5.0	Закрепление отсутствует
1229	512165.21	3293129.73	Картометрический метод	5.0	Закрепление отсутствует
1230	512168.10	3293117.96	Картометрический метод	5.0	Закрепление отсутствует
1231	512166.17	3293107.34	Картометрический метод	5.0	Закрепление отсутствует
1232	512168.90	3293102.69	Картометрический метод	5.0	Закрепление отсутствует
1217	512207.23	3293070.59	Картометрический метод	5.0	Закрепление отсутствует
1233	512146.44	3293214.42	Картометрический метод	5.0	Закрепление отсутствует
1234	512134.02	3293214.91	Картометрический метод	5.0	Закрепление отсутствует
1235	512122.42	3293210.69	Картометрический метод	5.0	Закрепление отсутствует
1236	512097.44	3293188.07	Картометрический метод	5.0	Закрепление отсутствует
1237	512052.34	3293143.45	Картометрический метод	5.0	Закрепление отсутствует
1238	512005.80	3293100.56	Картометрический метод	5.0	Закрепление отсутствует
1239	511975.63	3293068.96	Картометрический метод	5.0	Закрепление отсутствует
1240	512002.57	3293047.63	Картометрический метод	5.0	Закрепление отсутствует
1241	512042.87	3293015.71	Картометрический метод	5.0	Закрепление отсутствует
1242	512081.07	3292992.15	Картометрический метод	5.0	Закрепление отсутствует
1243	512117.73	3293027.27	Картометрический метод	5.0	Закрепление отсутствует
1244	512144.36	3293051.19	Картометрический метод	5.0	Закрепление отсутствует
1245	512150.83	3293080.52	Картометрический метод	5.0	Закрепление отсутствует
1246	512160.09	3293111.20	Картометрический метод	5.0	Закрепление отсутствует
1247	512153.92	3293149.03	Картометрический метод	5.0	Закрепление отсутствует
1248	512147.75	3293189.36	Картометрический метод	5.0	Закрепление отсутствует
1233	512146.44	3293214.42	Картометрический метод	5.0	Закрепление отсутствует
1249	511874.68	3292837.92	Картометрический метод	5.0	Закрепление отсутствует

2. Сведения о характерных точках границ объекта

Обозначение характерных точек границ	Координаты, м		Метод определения координат характерной точки	Средняя квадратическая погрешность положения характерной точки (M _t), м	Описание обозначения точки на местности (при наличии)
	X	Y			
1	2	3	4	5	6
1250	511943.37	3292848.71	Картометрический метод	5.0	Закрепление отсутствует
1251	512023.26	3292976.83	Картометрический метод	5.0	Закрепление отсутствует
1252	511951.97	3293033.06	Картометрический метод	5.0	Закрепление отсутствует
1253	511942.50	3293040.53	Картометрический метод	5.0	Закрепление отсутствует
1254	511924.07	3293025.79	Картометрический метод	5.0	Закрепление отсутствует
1255	511858.50	3292958.68	Картометрический метод	5.0	Закрепление отсутствует
1256	511836.23	3292926.89	Картометрический метод	5.0	Закрепление отсутствует
1257	511836.88	3292901.61	Картометрический метод	5.0	Закрепление отсутствует
1258	511849.22	3292870.73	Картометрический метод	5.0	Закрепление отсутствует
1259	511854.24	3292856.45	Картометрический метод	5.0	Закрепление отсутствует
1249	511874.68	3292837.92	Картометрический метод	5.0	Закрепление отсутствует
1260	511945.80	3292649.06	Картометрический метод	5.0	Закрепление отсутствует
1261	511949.34	3292662.51	Картометрический метод	5.0	Закрепление отсутствует
1262	511976.04	3292714.00	Картометрический метод	5.0	Закрепление отсутствует
1263	511979.34	3292720.14	Картометрический метод	5.0	Закрепление отсутствует
1264	512024.73	3292800.14	Картометрический метод	5.0	Закрепление отсутствует
1265	512026.74	3292805.29	Картометрический метод	5.0	Закрепление отсутствует
1266	512038.22	3292830.90	Картометрический метод	5.0	Закрепление отсутствует
1267	512030.77	3292859.08	Картометрический метод	5.0	Закрепление отсутствует
1268	512057.07	3292899.72	Картометрический метод	5.0	Закрепление отсутствует
1269	512038.88	3292945.36	Картометрический метод	5.0	Закрепление отсутствует
1270	512020.89	3292957.83	Картометрический метод	5.0	Закрепление отсутствует
1271	511956.07	3292852.16	Картометрический метод	5.0	Закрепление отсутствует
1272	511960.40	3292841.37	Картометрический метод	5.0	Закрепление отсутствует
1273	511948.05	3292839.06	Картометрический метод	5.0	Закрепление отсутствует

2. Сведения о характерных точках границ объекта

Обозначение характерных точек границ	Координаты, м		Метод определения координат характерной точки	Средняя квадратическая погрешность положения характерной точки (M _t), м	Описание обозначения точки на местности (при наличии)
	X	Y			
1	2	3	4	5	6
1274	511931.55	3292836.75	Картометрический метод	5.0	Закрепление отсутствует
1275	511905.26	3292832.99	Картометрический метод	5.0	Закрепление отсутствует
1276	511880.62	3292829.71	Картометрический метод	5.0	Закрепление отсутствует
1277	511873.48	3292828.27	Картометрический метод	5.0	Закрепление отсутствует
1278	511871.84	3292828.85	Картометрический метод	5.0	Закрепление отсутствует
1279	511869.43	3292830.01	Картометрический метод	5.0	Закрепление отсутствует
1280	511865.47	3292833.58	Картометрический метод	5.0	Закрепление отсутствует
1281	511859.30	3292839.66	Картометрический метод	5.0	Закрепление отсутствует
1282	511856.60	3292841.97	Картометрический метод	5.0	Закрепление отсутствует
1283	511855.44	3292837.15	Картометрический метод	5.0	Закрепление отсутствует
1284	511853.31	3292789.10	Картометрический метод	5.0	Закрепление отсутствует
1285	511848.87	3292776.75	Картометрический метод	5.0	Закрепление отсутствует
1286	511842.31	3292766.91	Картометрический метод	5.0	Закрепление отсутствует
1287	511827.26	3292743.75	Картометрический метод	5.0	Закрепление отсутствует
1288	511824.37	3292739.39	Картометрический метод	5.0	Закрепление отсутствует
1260	511945.80	3292649.06	Картометрический метод	5.0	Закрепление отсутствует
1289	512220.40	3292717.46	Картометрический метод	5.0	Закрепление отсутствует
1290	512217.99	3292722.12	Картометрический метод	5.0	Закрепление отсутствует
1291	512221.51	3292725.67	Картометрический метод	5.0	Закрепление отсутствует
1292	512225.93	3292723.01	Картометрический метод	5.0	Закрепление отсутствует
1293	512257.65	3292755.88	Картометрический метод	5.0	Закрепление отсутствует
1294	512364.62	3292861.67	Картометрический метод	5.0	Закрепление отсутствует
1295	512362.88	3292864.98	Картометрический метод	5.0	Закрепление отсутствует
1296	512374.83	3292877.12	Картометрический метод	5.0	Закрепление отсутствует
1297	512376.90	3292879.58	Картометрический метод	5.0	Закрепление отсутствует

2. Сведения о характерных точках границ объекта

Обозначение характерных точек границ	Координаты, м		Метод определения координат характерной точки	Средняя квадратическая погрешность положения характерной точки (M _t), м	Описание обозначения точки на местности (при наличии)
	X	Y			
1	2	3	4	5	6
1298	512382.85	3292880.48	Картометрический метод	5.0	Закрепление отсутствует
1299	512418.25	3292918.16	Картометрический метод	5.0	Закрепление отсутствует
1300	512453.62	3292951.60	Картометрический метод	5.0	Закрепление отсутствует
1301	512520.77	3293007.07	Картометрический метод	5.0	Закрепление отсутствует
1302	512529.17	3293014.90	Картометрический метод	5.0	Закрепление отсутствует
1303	512533.30	3293018.77	Картометрический метод	5.0	Закрепление отсутствует
1304	512566.76	3293051.40	Картометрический метод	5.0	Закрепление отсутствует
1305	512565.72	3293056.38	Картометрический метод	5.0	Закрепление отсутствует
1306	512566.88	3293057.64	Картометрический метод	5.0	Закрепление отсутствует
1307	512573.48	3293064.93	Картометрический метод	5.0	Закрепление отсутствует
1308	512578.21	3293064.75	Картометрический метод	5.0	Закрепление отсутствует
1309	512592.80	3293081.11	Картометрический метод	5.0	Закрепление отсутствует
1310	512615.04	3293105.14	Картометрический метод	5.0	Закрепление отсутствует
1311	512614.31	3293110.01	Картометрический метод	5.0	Закрепление отсутствует
1312	512617.86	3293113.54	Картометрический метод	5.0	Закрепление отсутствует
1313	512622.58	3293112.54	Картометрический метод	5.0	Закрепление отсутствует
1314	512647.53	3293133.35	Картометрический метод	5.0	Закрепление отсутствует
1315	512660.73	3293141.06	Картометрический метод	5.0	Закрепление отсутствует
1316	512659.24	3293146.10	Картометрический метод	5.0	Закрепление отсутствует
1317	512663.19	3293148.25	Картометрический метод	5.0	Закрепление отсутствует
1318	512666.78	3293144.51	Картометрический метод	5.0	Закрепление отсутствует
1319	512693.27	3293161.80	Картометрический метод	5.0	Закрепление отсутствует
1320	512710.68	3293174.92	Картометрический метод	5.0	Закрепление отсутствует
1321	512723.88	3293182.84	Картометрический метод	5.0	Закрепление отсутствует
1322	512724.50	3293184.83	Картометрический метод	5.0	Закрепление отсутствует

2. Сведения о характерных точках границ объекта

Обозначение характерных точек границ	Координаты, м		Метод определения координат характерной точки	Средняя квадратическая погрешность положения характерной точки (M _t), м	Описание обозначения точки на местности (при наличии)
	X	Y			
1	2	3	4	5	6
1323	512729.53	3293188.95	Картометрический метод	5.0	Закрепление отсутствует
1324	512754.47	3293199.47	Картометрический метод	5.0	Закрепление отсутствует
1325	512764.54	3293204.27	Картометрический метод	5.0	Закрепление отсутствует
1326	512767.46	3293203.91	Картометрический метод	5.0	Закрепление отсутствует
1327	512740.73	3293249.69	Картометрический метод	5.0	Закрепление отсутствует
1328	512745.48	3293250.64	Картометрический метод	5.0	Закрепление отсутствует
1329	512745.07	3293250.85	Картометрический метод	5.0	Закрепление отсутствует
1330	512735.80	3293251.78	Картометрический метод	5.0	Закрепление отсутствует
1331	512731.92	3293251.84	Картометрический метод	5.0	Закрепление отсутствует
1332	512716.83	3293250.81	Картометрический метод	5.0	Закрепление отсутствует
1333	512716.42	3293253.90	Картометрический метод	5.0	Закрепление отсутствует
1334	512700.06	3293249.90	Картометрический метод	5.0	Закрепление отсутствует
1335	512697.65	3293248.53	Картометрический метод	5.0	Закрепление отсутствует
1336	512683.70	3293244.07	Картометрический метод	5.0	Закрепление отсутствует
1337	512666.31	3293238.01	Картометрический метод	5.0	Закрепление отсутствует
1338	512651.18	3293232.86	Картометрический метод	5.0	Закрепление отсутствует
1339	512630.99	3293218.62	Картометрический метод	5.0	Закрепление отсутствует
1340	512629.21	3293217.65	Картометрический метод	5.0	Закрепление отсутствует
1341	512625.18	3293221.98	Картометрический метод	5.0	Закрепление отсутствует
1342	512615.36	3293234.40	Картометрический метод	5.0	Закрепление отсутствует
1343	512592.55	3293263.77	Картометрический метод	5.0	Закрепление отсутствует
1344	512551.14	3293232.31	Картометрический метод	5.0	Закрепление отсутствует
1345	512539.43	3293220.91	Картометрический метод	5.0	Закрепление отсутствует
1346	512521.28	3293206.84	Картометрический метод	5.0	Закрепление отсутствует
1347	512499.31	3293187.06	Картометрический метод	5.0	Закрепление отсутствует

2. Сведения о характерных точках границ объекта

Обозначение характерных точек границ	Координаты, м		Метод определения координат характерной точки	Средняя квадратическая погрешность положения характерной точки (M _t), м	Описание обозначения точки на местности (при наличии)
	X	Y			
1	2	3	4	5	6
1348	512477.27	3293166.71	Картометрический метод	5.0	Закрепление отсутствует
1349	512455.23	3293146.36	Картометрический метод	5.0	Закрепление отсутствует
1350	512436.95	3293129.49	Картометрический метод	5.0	Закрепление отсутствует
1351	512432.45	3293126.61	Картометрический метод	5.0	Закрепление отсутствует
1352	512430.44	3293128.37	Картометрический метод	5.0	Закрепление отсутствует
1353	512425.21	3293136.00	Картометрический метод	5.0	Закрепление отсутствует
1354	512390.84	3293108.43	Картометрический метод	5.0	Закрепление отсутствует
1355	512385.40	3293103.51	Картометрический метод	5.0	Закрепление отсутствует
1356	512384.35	3293107.45	Картометрический метод	5.0	Закрепление отсутствует
1357	512379.97	3293115.58	Картометрический метод	5.0	Закрепление отсутствует
1358	512322.99	3293070.27	Картометрический метод	5.0	Закрепление отсутствует
1359	512291.61	3293046.11	Картометрический метод	5.0	Закрепление отсутствует
1360	512264.65	3293021.44	Картометрический метод	5.0	Закрепление отсутствует
1361	512255.18	3293012.14	Картометрический метод	5.0	Закрепление отсутствует
1362	512252.70	3293013.48	Картометрический метод	5.0	Закрепление отсутствует
1363	512251.03	3293011.49	Картометрический метод	5.0	Закрепление отсутствует
1364	512252.35	3293009.65	Картометрический метод	5.0	Закрепление отсутствует
1365	512239.31	3292993.78	Картометрический метод	5.0	Закрепление отсутствует
1366	512243.08	3292990.29	Картометрический метод	5.0	Закрепление отсутствует
1367	512235.99	3292981.94	Картометрический метод	5.0	Закрепление отсутствует
1368	512240.11	3292978.44	Картометрический метод	5.0	Закрепление отсутствует
1369	512237.10	3292975.26	Картометрический метод	5.0	Закрепление отсутствует
1370	512220.99	3292958.95	Картометрический метод	5.0	Закрепление отсутствует
1371	512204.87	3292942.66	Картометрический метод	5.0	Закрепление отсутствует
1372	512208.52	3292938.66	Картометрический метод	5.0	Закрепление отсутствует

2. Сведения о характерных точках границ объекта

Обозначение характерных точек границ	Координаты, м		Метод определения координат характерной точки	Средняя квадратическая погрешность положения характерной точки (M _t), м	Описание обозначения точки на местности (при наличии)
	X	Y			
1	2	3	4	5	6
1373	512180.07	3292911.38	Картометрический метод	5.0	Закрепление отсутствует
1374	512167.82	3292899.87	Картометрический метод	5.0	Закрепление отсутствует
1375	512195.03	3292871.05	Картометрический метод	5.0	Закрепление отсутствует
1376	512165.90	3292840.08	Картометрический метод	5.0	Закрепление отсутствует
1377	512183.37	3292824.01	Картометрический метод	5.0	Закрепление отсутствует
1378	512183.72	3292805.84	Картометрический метод	5.0	Закрепление отсутствует
1379	512182.32	3292777.88	Картометрический метод	5.0	Закрепление отсутствует
1380	512185.47	3292757.27	Картометрический метод	5.0	Закрепление отсутствует
1381	512187.22	3292746.79	Картометрический метод	5.0	Закрепление отсутствует
1382	512182.32	3292735.60	Картометрический метод	5.0	Закрепление отсутствует
1383	512183.02	3292730.01	Картометрический метод	5.0	Закрепление отсутствует
1384	512193.50	3292730.36	Картометрический метод	5.0	Закрепление отсутствует
1385	512206.78	3292727.22	Картометрический метод	5.0	Закрепление отсутствует
1289	512220.40	3292717.46	Картометрический метод	5.0	Закрепление отсутствует
1386	512818.02	3293750.27	Картометрический метод	5.0	Закрепление отсутствует
1387	512838.61	3293765.37	Картометрический метод	5.0	Закрепление отсутствует
1388	512854.79	3293792.76	Картометрический метод	5.0	Закрепление отсутствует
1389	512810.97	3293820.05	Картометрический метод	5.0	Закрепление отсутствует
1390	512826.60	3293844.87	Картометрический метод	5.0	Закрепление отсутствует
1391	512842.64	3293870.34	Картометрический метод	5.0	Закрепление отсутствует
1392	512859.52	3293895.69	Картометрический метод	5.0	Закрепление отсутствует
1393	512890.46	3293874.60	Картометрический метод	5.0	Закрепление отсутствует
1394	512892.28	3293878.73	Картометрический метод	5.0	Закрепление отсутствует
1395	512860.56	3293898.68	Картометрический метод	5.0	Закрепление отсутствует
1396	512876.51	3293924.08	Картометрический метод	5.0	Закрепление отсутствует

2. Сведения о характерных точках границ объекта

Обозначение характерных точек границ	Координаты, м		Метод определения координат характерной точки	Средняя квадратическая погрешность положения характерной точки (M _t), м	Описание обозначения точки на местности (при наличии)
	X	Y			
1	2	3	4	5	6
1397	512904.57	3293906.47	Картометрический метод	5.0	Закрепление отсутствует
1398	512952.12	3294013.86	Картометрический метод	5.0	Закрепление отсутствует
1399	512890.35	3294055.06	Картометрический метод	5.0	Закрепление отсутствует
1400	512803.85	3293863.77	Картометрический метод	5.0	Закрепление отсутствует
1401	512780.51	3293813.43	Картометрический метод	5.0	Закрепление отсутствует
1402	512802.01	3293778.19	Картометрический метод	5.0	Закрепление отсутствует
1386	512818.02	3293750.27	Картометрический метод	5.0	Закрепление отсутствует
1403	512823.10	3293741.44	Картометрический метод	5.0	Закрепление отсутствует
1404	512840.94	3293706.65	Картометрический метод	5.0	Закрепление отсутствует
1405	512885.79	3293739.59	Картометрический метод	5.0	Закрепление отсутствует
1406	512905.92	3293784.90	Картометрический метод	5.0	Закрепление отсутствует
1407	512870.69	3293806.87	Картометрический метод	5.0	Закрепление отсутствует
1408	512846.89	3293760.65	Картометрический метод	5.0	Закрепление отсутствует
1403	512823.10	3293741.44	Картометрический метод	5.0	Закрепление отсутствует
1409	512912.21	3293901.68	Картометрический метод	5.0	Закрепление отсутствует
1410	512918.86	3293897.50	Картометрический метод	5.0	Закрепление отсутствует
1411	512902.90	3293872.09	Картометрический метод	5.0	Закрепление отсутствует
1412	512899.09	3293874.48	Картометрический метод	5.0	Закрепление отсутствует
1413	512896.80	3293870.27	Картометрический метод	5.0	Закрепление отсутствует
1414	512900.26	3293867.91	Картометрический метод	5.0	Закрепление отсутствует
1415	512888.48	3293849.14	Картометрический метод	5.0	Закрепление отсутствует
1416	512885.34	3293835.02	Картометрический метод	5.0	Закрепление отсутствует
1417	512887.17	3293816.94	Картометрический метод	5.0	Закрепление отсутствует
1418	512887.85	3293808.47	Картометрический метод	5.0	Закрепление отсутствует
1419	512890.45	3293805.55	Картометрический метод	5.0	Закрепление отсутствует

2. Сведения о характерных точках границ объекта

Обозначение характерных точек границ	Координаты, м		Метод определения координат характерной точки	Средняя квадратическая погрешность положения характерной точки (M _t), м	Описание обозначения точки на местности (при наличии)
	X	Y			
1	2	3	4	5	6
1420	512932.31	3293778.80	Картометрический метод	5.0	Закрепление отсутствует
1421	512946.53	3293804.31	Картометрический метод	5.0	Закрепление отсутствует
1422	512976.72	3293833.13	Картометрический метод	5.0	Закрепление отсутствует
1423	512982.00	3293841.27	Картометрический метод	5.0	Закрепление отсутствует
1424	512982.54	3293842.11	Картометрический метод	5.0	Закрепление отсутствует
1425	512993.06	3293858.33	Картометрический метод	5.0	Закрепление отсутствует
1426	513009.39	3293883.49	Картометрический метод	5.0	Закрепление отсутствует
1427	513014.87	3293892.02	Картометрический метод	5.0	Закрепление отсутствует
1428	513030.01	3293915.34	Картометрический метод	5.0	Закрепление отсутствует
1429	513034.84	3293922.78	Картометрический метод	5.0	Закрепление отсутствует
1430	513016.21	3293971.98	Картометрический метод	5.0	Закрепление отсутствует
1431	513006.48	3293978.28	Картометрический метод	5.0	Закрепление отсутствует
1432	512960.43	3294008.12	Картометрический метод	5.0	Закрепление отсутствует
1433	512937.32	3293956.86	Картометрический метод	5.0	Закрепление отсутствует
1434	512925.65	3293931.92	Картометрический метод	5.0	Закрепление отсутствует
1409	512912.21	3293901.68	Картометрический метод	5.0	Закрепление отсутствует
1435	514827.53	3297428.52	Картометрический метод	5.0	Закрепление отсутствует
1436	514845.53	3297445.90	Картометрический метод	5.0	Закрепление отсутствует
1437	514864.17	3297455.37	Картометрический метод	5.0	Закрепление отсутствует
1438	514883.45	3297460.91	Картометрический метод	5.0	Закрепление отсутствует
1439	514903.71	3297473.57	Картометрический метод	5.0	Закрепление отсутствует
1440	514908.77	3297509.01	Картометрический метод	5.0	Закрепление отсутствует
1441	514942.95	3297498.89	Картометрический метод	5.0	Закрепление отсутствует
1442	514960.67	3297490.03	Картометрический метод	5.0	Закрепление отсутствует
1443	514969.71	3297515.28	Картометрический метод	5.0	Закрепление отсутствует

2. Сведения о характерных точках границ объекта

Обозначение характерных точек границ	Координаты, м		Метод определения координат характерной точки	Средняя квадратическая погрешность положения характерной точки (M _t), м	Описание обозначения точки на местности (при наличии)
	X	Y			
1	2	3	4	5	6
1444	514976.36	3297533.84	Картометрический метод	5.0	Закрепление отсутствует
1445	514984.49	3297546.76	Картометрический метод	5.0	Закрепление отсутствует
1446	515001.65	3297553.59	Картометрический метод	5.0	Закрепление отсутствует
1447	515033.23	3297560.41	Картометрический метод	5.0	Закрепление отсутствует
1448	515067.16	3297557.21	Картометрический метод	5.0	Закрепление отсутствует
1449	515110.92	3297552.59	Картометрический метод	5.0	Закрепление отсутствует
1450	515112.46	3297559.51	Картометрический метод	5.0	Закрепление отсутствует
1451	515126.02	3297586.11	Картометрический метод	5.0	Закрепление отсутствует
1452	515125.01	3297591.42	Картометрический метод	5.0	Закрепление отсутствует
1453	515132.36	3297606.51	Картометрический метод	5.0	Закрепление отсутствует
1454	515135.09	3297600.29	Картометрический метод	5.0	Закрепление отсутствует
1455	515139.98	3297610.69	Картометрический метод	5.0	Закрепление отсутствует
1456	515135.75	3297613.39	Картометрический метод	5.0	Закрепление отсутствует
1457	515143.15	3297627.33	Картометрический метод	5.0	Закрепление отсутствует
1458	515150.22	3297633.82	Картометрический метод	5.0	Закрепление отсутствует
1459	515160.79	3297636.59	Картометрический метод	5.0	Закрепление отсутствует
1460	515166.33	3297645.08	Картометрический метод	5.0	Закрепление отсутствует
1461	515175.21	3297648.84	Картометрический метод	5.0	Закрепление отсутствует
1462	515194.63	3297662.01	Картометрический метод	5.0	Закрепление отсутствует
1463	515212.19	3297677.94	Картометрический метод	5.0	Закрепление отсутствует
1464	515167.26	3297676.99	Картометрический метод	5.0	Закрепление отсутствует
1465	515160.86	3297676.52	Картометрический метод	5.0	Закрепление отсутствует
1466	515133.30	3297670.31	Картометрический метод	5.0	Закрепление отсутствует
1467	515100.70	3297665.91	Картометрический метод	5.0	Закрепление отсутствует
1468	515064.65	3297660.52	Картометрический метод	5.0	Закрепление отсутствует

2. Сведения о характерных точках границ объекта

Обозначение характерных точек границ	Координаты, м		Метод определения координат характерной точки	Средняя квадратическая погрешность положения характерной точки (M _t), м	Описание обозначения точки на местности (при наличии)
	X	Y			
1	2	3	4	5	6
1469	515047.17	3297657.97	Картометрический метод	5.0	Закрепление отсутствует
1470	515017.14	3297646.90	Картометрический метод	5.0	Закрепление отсутствует
1471	515004.94	3297642.12	Картометрический метод	5.0	Закрепление отсутствует
1472	514976.75	3297631.48	Картометрический метод	5.0	Закрепление отсутствует
1473	514972.35	3297629.86	Картометрический метод	5.0	Закрепление отсутствует
1474	514967.25	3297641.76	Картометрический метод	5.0	Закрепление отсутствует
1475	514961.47	3297647.77	Картометрический метод	5.0	Закрепление отсутствует
1476	514953.77	3297654.12	Картометрический метод	5.0	Закрепление отсутствует
1477	514929.01	3297661.88	Картометрический метод	5.0	Закрепление отсутствует
1478	514909.07	3297668.12	Картометрический метод	5.0	Закрепление отсутствует
1479	514888.33	3297674.93	Картометрический метод	5.0	Закрепление отсутствует
1480	514889.61	3297678.40	Картометрический метод	5.0	Закрепление отсутствует
1481	514913.42	3297755.24	Картометрический метод	5.0	Закрепление отсутствует
1482	514817.58	3297793.31	Картометрический метод	5.0	Закрепление отсутствует
1483	514822.74	3297800.85	Картометрический метод	5.0	Закрепление отсутствует
1484	514832.49	3297808.44	Картометрический метод	5.0	Закрепление отсутствует
1485	514840.65	3297816.03	Картометрический метод	5.0	Закрепление отсутствует
1486	514849.82	3297825.03	Картометрический метод	5.0	Закрепление отсутствует
1487	514860.28	3297839.06	Картометрический метод	5.0	Закрепление отсутствует
1488	514866.17	3297855.22	Картометрический метод	5.0	Закрепление отсутствует
1489	514873.00	3297871.16	Картометрический метод	5.0	Закрепление отсутствует
1490	514885.92	3297898.13	Картометрический метод	5.0	Закрепление отсутствует
1491	514896.69	3297922.27	Картометрический метод	5.0	Закрепление отсутствует
1492	514905.42	3297941.65	Картометрический метод	5.0	Закрепление отсутствует
1493	514917.88	3297967.94	Картометрический метод	5.0	Закрепление отсутствует

2. Сведения о характерных точках границ объекта

Обозначение характерных точек границ	Координаты, м		Метод определения координат характерной точки	Средняя квадратическая погрешность положения характерной точки (M _t), м	Описание обозначения точки на местности (при наличии)
	X	Y			
1	2	3	4	5	6
1494	514922.64	3297977.91	Картометрический метод	5.0	Закрепление отсутствует
1495	514927.63	3297991.74	Картометрический метод	5.0	Закрепление отсутствует
1496	514936.25	3298018.25	Картометрический метод	5.0	Закрепление отсутствует
1497	514943.05	3298035.93	Картометрический метод	5.0	Закрепление отсутствует
1498	514948.94	3298058.37	Картометрический метод	5.0	Закрепление отсутствует
1499	514955.86	3298082.74	Картометрический метод	5.0	Закрепление отсутствует
1500	514959.39	3298089.64	Картометрический метод	5.0	Закрепление отсутствует
1501	514962.09	3298098.56	Картометрический метод	5.0	Закрепление отсутствует
1502	514977.28	3298123.49	Картометрический метод	5.0	Закрепление отсутствует
1503	514952.24	3298135.44	Картометрический метод	5.0	Закрепление отсутствует
1504	514947.99	3298137.31	Картометрический метод	5.0	Закрепление отсутствует
1505	514936.09	3298129.38	Картометрический метод	5.0	Закрепление отсутствует
1506	514917.85	3298119.41	Картометрический метод	5.0	Закрепление отсутствует
1507	514900.85	3298110.23	Картометрический метод	5.0	Закрепление отсутствует
1508	514893.82	3298106.38	Картометрический метод	5.0	Закрепление отсутствует
1509	514880.90	3298101.17	Картометрический метод	5.0	Закрепление отсутствует
1510	514872.97	3298098.22	Картометрический метод	5.0	Закрепление отсутствует
1511	514864.19	3298091.37	Картометрический метод	5.0	Закрепление отсутствует
1512	514850.25	3298075.05	Картометрический метод	5.0	Закрепление отсутствует
1513	514841.92	3298064.00	Картометрический метод	5.0	Закрепление отсутствует
1514	514831.61	3298047.57	Картометрический метод	5.0	Закрепление отсутствует
1515	514824.47	3298036.35	Картометрический метод	5.0	Закрепление отсутствует
1516	514817.56	3298023.32	Картометрический метод	5.0	Закрепление отсутствует
1517	514813.82	3298016.41	Картометрический метод	5.0	Закрепление отсутствует
1518	514810.08	3298004.96	Картометрический метод	5.0	Закрепление отсутствует

2. Сведения о характерных точках границ объекта

Обозначение характерных точек границ	Координаты, м		Метод определения координат характерной точки	Средняя квадратическая погрешность положения характерной точки (M _t), м	Описание обозначения точки на местности (при наличии)
	X	Y			
1	2	3	4	5	6
1519	514808.77	3297994.71	Картометрический метод	5.0	Закрепление отсутствует
1520	514808.20	3297980.99	Картометрический метод	5.0	Закрепление отсутствует
1521	514808.54	3297958.90	Картометрический метод	5.0	Закрепление отсутствует
1522	514808.77	3297945.86	Картометрический метод	5.0	Закрепление отсутствует
1523	514808.88	3297930.45	Картометрический метод	5.0	Закрепление отсутствует
1524	514808.59	3297917.81	Картометрический метод	5.0	Закрепление отсутствует
1525	514808.25	3297899.45	Картометрический метод	5.0	Закрепление отсутствует
1526	514807.68	3297885.97	Картометрический метод	5.0	Закрепление отсутствует
1527	514806.55	3297871.01	Картометрический метод	5.0	Закрепление отсутствует
1528	514808.02	3297861.15	Картометрический метод	5.0	Закрепление отсутствует
1529	514809.66	3297850.10	Картометрический метод	5.0	Закрепление отсутствует
1530	514806.51	3297849.70	Картометрический метод	5.0	Закрепление отсутствует
1531	514799.17	3297849.92	Картометрический метод	5.0	Закрепление отсутствует
1532	514791.98	3297830.73	Картометрический метод	5.0	Закрепление отсутствует
1533	514759.83	3297775.13	Картометрический метод	5.0	Закрепление отсутствует
1534	514754.57	3297761.37	Картометрический метод	5.0	Закрепление отсутствует
1535	514748.28	3297748.12	Картометрический метод	5.0	Закрепление отсутствует
1536	514745.43	3297722.29	Картометрический метод	5.0	Закрепление отсутствует
1537	514740.62	3297685.00	Картометрический метод	5.0	Закрепление отсутствует
1538	514739.84	3297683.21	Картометрический метод	5.0	Закрепление отсутствует
1539	514734.53	3297679.59	Картометрический метод	5.0	Закрепление отсутствует
1540	514731.50	3297680.11	Картометрический метод	5.0	Закрепление отсутствует
1541	514729.20	3297678.19	Картометрический метод	5.0	Закрепление отсутствует
1542	514727.13	3297675.53	Картометрический метод	5.0	Закрепление отсутствует
1543	514725.95	3297673.60	Картометрический метод	5.0	Закрепление отсутствует

2. Сведения о характерных точках границ объекта

Обозначение характерных точек границ	Координаты, м		Метод определения координат характерной точки	Средняя квадратическая погрешность положения характерной точки (M _t), м	Описание обозначения точки на местности (при наличии)
	X	Y			
1	2	3	4	5	6
1544	514725.06	3297670.49	Картометрический метод	5.0	Закрепление отсутствует
1545	514722.32	3297654.43	Картометрический метод	5.0	Закрепление отсутствует
1546	514717.24	3297614.81	Картометрический метод	5.0	Закрепление отсутствует
1547	514727.60	3297607.12	Картометрический метод	5.0	Закрепление отсутствует
1548	514731.35	3297598.60	Картометрический метод	5.0	Закрепление отсутствует
1549	514709.94	3297574.26	Картометрический метод	5.0	Закрепление отсутствует
1550	514702.73	3297566.97	Картометрический метод	5.0	Закрепление отсутствует
1551	514699.10	3297560.09	Картометрический метод	5.0	Закрепление отсутствует
1552	514696.66	3297551.14	Картометрический метод	5.0	Закрепление отсутствует
1553	514694.88	3297536.41	Картометрический метод	5.0	Закрепление отсутствует
1554	514694.73	3297531.59	Картометрический метод	5.0	Закрепление отсутствует
1555	514667.11	3297479.26	Картометрический метод	5.0	Закрепление отсутствует
1556	514681.31	3297470.22	Картометрический метод	5.0	Закрепление отсутствует
1557	514688.69	3297483.65	Картометрический метод	5.0	Закрепление отсутствует
1558	514726.50	3297467.56	Картометрический метод	5.0	Закрепление отсутствует
1559	514719.51	3297449.87	Картометрический метод	5.0	Закрепление отсутствует
1560	514699.83	3297451.45	Картометрический метод	5.0	Закрепление отсутствует
1561	514698.96	3297443.79	Картометрический метод	5.0	Закрепление отсутствует
1562	514676.57	3297419.66	Картометрический метод	5.0	Закрепление отсутствует
1563	514664.87	3297422.14	Картометрический метод	5.0	Закрепление отсутствует
1564	514660.54	3297424.72	Картометрический метод	5.0	Закрепление отсутствует
1565	514661.81	3297426.57	Картометрический метод	5.0	Закрепление отсутствует
1566	514650.86	3297434.07	Картометрический метод	5.0	Закрепление отсутствует
1567	514651.96	3297435.68	Картометрический метод	5.0	Закрепление отсутствует
1568	514645.77	3297438.85	Картометрический метод	5.0	Закрепление отсутствует

2. Сведения о характерных точках границ объекта

Обозначение характерных точек границ	Координаты, м		Метод определения координат характерной точки	Средняя квадратическая погрешность положения характерной точки (M _t), м	Описание обозначения точки на местности (при наличии)
	X	Y			
1	2	3	4	5	6
1569	514643.32	3297433.44	Картометрический метод	5.0	Закрепление отсутствует
1570	514630.53	3297418.72	Картометрический метод	5.0	Закрепление отсутствует
1571	514625.35	3297412.49	Картометрический метод	5.0	Закрепление отсутствует
1572	514618.98	3297402.43	Картометрический метод	5.0	Закрепление отсутствует
1573	514615.57	3297393.18	Картометрический метод	5.0	Закрепление отсутствует
1574	514613.50	3297377.86	Картометрический метод	5.0	Закрепление отсутствует
1575	514616.46	3297377.34	Картометрический метод	5.0	Закрепление отсутствует
1576	514616.40	3297371.95	Картометрический метод	5.0	Закрепление отсутствует
1577	514599.86	3297359.60	Картометрический метод	5.0	Закрепление отсутствует
1578	514593.06	3297351.44	Картометрический метод	5.0	Закрепление отсутствует
1579	514587.85	3297343.73	Картометрический метод	5.0	Закрепление отсутствует
1580	514575.89	3297326.57	Картометрический метод	5.0	Закрепление отсутствует
1581	514564.78	3297305.60	Картометрический метод	5.0	Закрепление отсутствует
1582	514558.10	3297291.44	Картометрический метод	5.0	Закрепление отсутствует
1583	514557.57	3297290.13	Картометрический метод	5.0	Закрепление отсутствует
1584	514563.69	3297289.76	Картометрический метод	5.0	Закрепление отсутствует
1585	514611.20	3297286.01	Картометрический метод	5.0	Закрепление отсутствует
1586	514619.62	3297285.69	Картометрический метод	5.0	Закрепление отсутствует
1587	514625.11	3297287.91	Картометрический метод	5.0	Закрепление отсутствует
1588	514643.09	3297283.08	Картометрический метод	5.0	Закрепление отсутствует
1589	514645.47	3297278.36	Картометрический метод	5.0	Закрепление отсутствует
1590	514644.80	3297259.13	Картометрический метод	5.0	Закрепление отсутствует
1591	514641.12	3297257.72	Картометрический метод	5.0	Закрепление отсутствует
1592	514617.37	3297254.17	Картометрический метод	5.0	Закрепление отсутствует
1593	514599.16	3297253.06	Картометрический метод	5.0	Закрепление отсутствует

2. Сведения о характерных точках границ объекта

Обозначение характерных точек границ	Координаты, м		Метод определения координат характерной точки	Средняя квадратическая погрешность положения характерной точки (M _t), м	Описание обозначения точки на местности (при наличии)
	X	Y			
1	2	3	4	5	6
1594	514591.21	3297253.50	Картометрический метод	5.0	Закрепление отсутствует
1595	514590.47	3297244.51	Картометрический метод	5.0	Закрепление отсутствует
1596	514583.42	3297244.81	Картометрический метод	5.0	Закрепление отсутствует
1597	514583.37	3297242.41	Картометрический метод	5.0	Закрепление отсутствует
1598	514561.67	3297242.97	Картометрический метод	5.0	Закрепление отсутствует
1599	514556.18	3297243.11	Картометрический метод	5.0	Закрепление отсутствует
1600	514550.81	3297243.34	Картометрический метод	5.0	Закрепление отсутствует
1601	514554.63	3297222.59	Картометрический метод	5.0	Закрепление отсутствует
1602	514559.73	3297199.02	Картометрический метод	5.0	Закрепление отсутствует
1603	514566.75	3297167.96	Картометрический метод	5.0	Закрепление отсутствует
1604	514576.27	3297137.59	Картометрический метод	5.0	Закрепление отсутствует
1605	514586.46	3297112.88	Картометрический метод	5.0	Закрепление отсутствует
1606	514598.98	3297087.89	Картометрический метод	5.0	Закрепление отсутствует
1607	514608.49	3297069.07	Картометрический метод	5.0	Закрепление отсутствует
1608	514612.12	3297058.87	Картометрический метод	5.0	Закрепление отсутствует
1609	514615.52	3297043.91	Картометрический метод	5.0	Закрепление отсутствует
1610	514617.44	3297029.74	Картометрический метод	5.0	Закрепление отсутствует
1611	514621.52	3297011.38	Картометрический метод	5.0	Закрепление отсутствует
1612	514625.37	3296990.07	Картометрический метод	5.0	Закрепление отсутствует
1613	514627.86	3296979.87	Картометрический метод	5.0	Закрепление отсутствует
1614	514632.22	3296970.30	Картометрический метод	5.0	Закрепление отсутствует
1615	514634.94	3296942.25	Картометрический метод	5.0	Закрепление отсутствует
1616	514637.32	3296942.42	Картометрический метод	5.0	Закрепление отсутствует
1617	514648.23	3296941.81	Картометрический метод	5.0	Закрепление отсутствует
1618	514648.53	3296927.56	Картометрический метод	5.0	Закрепление отсутствует

2. Сведения о характерных точках границ объекта

Обозначение характерных точек границ	Координаты, м		Метод определения координат характерной точки	Средняя квадратическая погрешность положения характерной точки (M _t), м	Описание обозначения точки на местности (при наличии)
	X	Y			
1	2	3	4	5	6
1619	514649.50	3296924.21	Картометрический метод	5.0	Закрепление отсутствует
1620	514652.84	3296920.19	Картометрический метод	5.0	Закрепление отсутствует
1621	514657.44	3296916.48	Картометрический метод	5.0	Закрепление отсутствует
1622	514663.84	3296913.28	Картометрический метод	5.0	Закрепление отсутствует
1623	514686.46	3296905.09	Картометрический метод	5.0	Закрепление отсутствует
1624	514689.42	3296912.90	Картометрический метод	5.0	Закрепление отсутствует
1625	514694.90	3296921.76	Картометрический метод	5.0	Закрепление отсутствует
1626	514698.75	3296963.46	Картометрический метод	5.0	Закрепление отсутствует
1627	514721.72	3296989.53	Картометрический метод	5.0	Закрепление отсутствует
1628	514723.45	3296994.75	Картометрический метод	5.0	Закрепление отсутствует
1629	514720.86	3296996.12	Картометрический метод	5.0	Закрепление отсутствует
1630	514715.21	3296997.16	Картометрический метод	5.0	Закрепление отсутствует
1631	514682.08	3297001.17	Картометрический метод	5.0	Закрепление отсутствует
1632	514679.98	3297001.68	Картометрический метод	5.0	Закрепление отсутствует
1633	514682.36	3297011.88	Картометрический метод	5.0	Закрепление отсутствует
1634	514686.33	3297040.21	Картометрический метод	5.0	Закрепление отсутствует
1635	514686.62	3297077.78	Картометрический метод	5.0	Закрепление отсутствует
1636	514687.30	3297107.93	Картометрический метод	5.0	Закрепление отсутствует
1637	514688.21	3297137.62	Картометрический метод	5.0	Закрепление отсутствует
1638	514688.50	3297160.34	Картометрический метод	5.0	Закрепление отсутствует
1639	514690.09	3297183.35	Картометрический метод	5.0	Закрепление отсутствует
1640	514691.00	3297212.59	Картометрический метод	5.0	Закрепление отсутствует
1641	514692.36	3297239.33	Картометрический метод	5.0	Закрепление отсутствует
1642	514692.87	3297255.48	Картометрический метод	5.0	Закрепление отсутствует
1643	514681.66	3297288.69	Картометрический метод	5.0	Закрепление отсутствует

2. Сведения о характерных точках границ объекта

Обозначение характерных точек границ	Координаты, м		Метод определения координат характерной точки	Средняя квадратическая погрешность положения характерной точки (M _t), м	Описание обозначения точки на местности (при наличии)
	X	Y			
1	2	3	4	5	6
1644	514683.08	3297306.03	Картометрический метод	5.0	Закрепление отсутствует
1645	514687.95	3297305.29	Картометрический метод	5.0	Закрепление отсутствует
1646	514714.93	3297300.57	Картометрический метод	5.0	Закрепление отсутствует
1647	514716.14	3297301.25	Картометрический метод	5.0	Закрепление отсутствует
1648	514734.80	3297373.82	Картометрический метод	5.0	Закрепление отсутствует
1649	514738.85	3297388.42	Картометрический метод	5.0	Закрепление отсутствует
1650	514765.60	3297382.43	Картометрический метод	5.0	Закрепление отсутствует
1651	514790.41	3297442.97	Картометрический метод	5.0	Закрепление отсутствует
1652	514826.04	3297450.96	Картометрический метод	5.0	Закрепление отсутствует
1653	514827.51	3297428.82	Картометрический метод	5.0	Закрепление отсутствует
1435	514827.53	3297428.52	Картометрический метод	5.0	Закрепление отсутствует
1654	514933.37	3297599.55	Картометрический метод	5.0	Закрепление отсутствует
1655	514915.42	3297580.29	Картометрический метод	5.0	Закрепление отсутствует
1656	514930.55	3297565.55	Картометрический метод	5.0	Закрепление отсутствует
1657	514932.23	3297563.91	Картометрический метод	5.0	Закрепление отсутствует
1658	514937.43	3297569.48	Картометрический метод	5.0	Закрепление отсутствует
1659	514950.52	3297583.36	Картометрический метод	5.0	Закрепление отсутствует
1660	514948.85	3297584.90	Картометрический метод	5.0	Закрепление отсутствует
1654	514933.37	3297599.55	Картометрический метод	5.0	Закрепление отсутствует
1661	515279.04	3297709.96	Картометрический метод	5.0	Закрепление отсутствует
1662	515249.19	3297681.98	Картометрический метод	5.0	Закрепление отсутствует
1663	515248.32	3297678.35	Картометрический метод	5.0	Закрепление отсутствует
1664	515243.80	3297674.10	Картометрический метод	5.0	Закрепление отсутствует
1665	515241.00	3297675.32	Картометрический метод	5.0	Закрепление отсутствует
1666	515234.12	3297671.30	Картометрический метод	5.0	Закрепление отсутствует

2. Сведения о характерных точках границ объекта

Обозначение характерных точек границ	Координаты, м		Метод определения координат характерной точки	Средняя квадратическая погрешность положения характерной точки (M _t), м	Описание обозначения точки на местности (при наличии)
	X	Y			
1	2	3	4	5	6
1667	515236.43	3297658.22	Картометрический метод	5.0	Закрепление отсутствует
1668	515221.24	3297649.91	Картометрический метод	5.0	Закрепление отсутствует
1669	515197.89	3297638.28	Картометрический метод	5.0	Закрепление отсутствует
1670	515187.34	3297631.54	Картометрический метод	5.0	Закрепление отсутствует
1671	515167.36	3297616.33	Картометрический метод	5.0	Закрепление отсутствует
1672	515160.91	3297607.93	Картометрический метод	5.0	Закрепление отсутствует
1673	515150.88	3297590.03	Картометрический метод	5.0	Закрепление отсутствует
1674	515142.80	3297567.28	Картометрический метод	5.0	Закрепление отсутствует
1675	515133.62	3297529.01	Картометрический метод	5.0	Закрепление отсутствует
1676	515135.02	3297520.31	Картометрический метод	5.0	Закрепление отсутствует
1677	515129.42	3297497.46	Картометрический метод	5.0	Закрепление отсутствует
1678	515127.20	3297495.23	Картометрический метод	5.0	Закрепление отсутствует
1679	515129.63	3297478.00	Картометрический метод	5.0	Закрепление отсутствует
1680	515136.14	3297471.12	Картометрический метод	5.0	Закрепление отсутствует
1681	515139.50	3297447.05	Картометрический метод	5.0	Закрепление отсутствует
1682	515123.90	3297430.32	Картометрический метод	5.0	Закрепление отсутствует
1683	515085.32	3297257.47	Картометрический метод	5.0	Закрепление отсутствует
1684	515081.97	3297239.82	Картометрический метод	5.0	Закрепление отсутствует
1685	515071.84	3297210.11	Картометрический метод	5.0	Закрепление отсутствует
1686	515063.93	3297186.34	Картометрический метод	5.0	Закрепление отсутствует
1687	515057.13	3297162.19	Картометрический метод	5.0	Закрепление отсутствует
1688	515056.01	3297156.76	Картометрический метод	5.0	Закрепление отсутствует
1689	515050.83	3297137.40	Картометрический метод	5.0	Закрепление отсутствует
1690	515047.08	3297124.19	Картометрический метод	5.0	Закрепление отсутствует
1691	515043.05	3297122.90	Картометрический метод	5.0	Закрепление отсутствует

2. Сведения о характерных точках границ объекта

Обозначение характерных точек границ	Координаты, м		Метод определения координат характерной точки	Средняя квадратическая погрешность положения характерной точки (M _t), м	Описание обозначения точки на местности (при наличии)
	X	Y			
1	2	3	4	5	6
1692	515039.83	3297107.52	Картометрический метод	5.0	Закрепление отсутствует
1693	515043.33	3297106.53	Картометрический метод	5.0	Закрепление отсутствует
1694	515026.66	3297038.48	Картометрический метод	5.0	Закрепление отсутствует
1695	515016.85	3297011.65	Картометрический метод	5.0	Закрепление отсутствует
1696	515014.81	3297003.27	Картометрический метод	5.0	Закрепление отсутствует
1697	515008.40	3296970.30	Картометрический метод	5.0	Закрепление отсутствует
1698	515000.22	3296931.64	Картометрический метод	5.0	Закрепление отсутствует
1699	515030.54	3296927.87	Картометрический метод	5.0	Закрепление отсутствует
1700	515050.65	3296927.36	Картометрический метод	5.0	Закрепление отсутствует
1701	515064.20	3296932.64	Картометрический метод	5.0	Закрепление отсутствует
1702	515080.53	3296978.27	Картометрический метод	5.0	Закрепление отсутствует
1703	515095.58	3297007.65	Картометрический метод	5.0	Закрепление отсутствует
1704	515089.80	3297011.72	Картометрический метод	5.0	Закрепление отсутствует
1705	515093.52	3297018.59	Картометрический метод	5.0	Закрепление отсутствует
1706	515120.33	3297047.63	Картометрический метод	5.0	Закрепление отсутствует
1707	515124.52	3297053.30	Картометрический метод	5.0	Закрепление отсутствует
1708	515130.50	3297063.28	Картометрический метод	5.0	Закрепление отсутствует
1709	515144.96	3297104.35	Картометрический метод	5.0	Закрепление отсутствует
1710	515156.65	3297128.62	Картометрический метод	5.0	Закрепление отсутствует
1711	515162.22	3297144.44	Картометрический метод	5.0	Закрепление отсутствует
1712	515170.29	3297180.17	Картометрический метод	5.0	Закрепление отсутствует
1713	515174.82	3297189.12	Картометрический метод	5.0	Закрепление отсутствует
1714	515181.23	3297207.28	Картометрический метод	5.0	Закрепление отсутствует
1715	515182.88	3297218.00	Картометрический метод	5.0	Закрепление отсутствует
1716	515148.94	3297311.02	Картометрический метод	5.0	Закрепление отсутствует

2. Сведения о характерных точках границ объекта

Обозначение характерных точек границ	Координаты, м		Метод определения координат характерной точки	Средняя квадратическая погрешность положения характерной точки (M _t), м	Описание обозначения точки на местности (при наличии)
	X	Y			
1	2	3	4	5	6
1717	515164.78	3297378.05	Картометрический метод	5.0	Закрепление отсутствует
1718	515183.65	3297398.71	Картометрический метод	5.0	Закрепление отсутствует
1719	515168.57	3297445.78	Картометрический метод	5.0	Закрепление отсутствует
1720	515166.49	3297453.06	Картометрический метод	5.0	Закрепление отсутствует
1721	515245.42	3297477.92	Картометрический метод	5.0	Закрепление отсутствует
1722	515244.61	3297482.74	Картометрический метод	5.0	Закрепление отсутствует
1723	515243.42	3297495.71	Картометрический метод	5.0	Закрепление отсутствует
1724	515237.65	3297556.85	Картометрический метод	5.0	Закрепление отсутствует
1725	515251.89	3297571.23	Картометрический метод	5.0	Закрепление отсутствует
1726	515263.50	3297591.55	Картометрический метод	5.0	Закрепление отсутствует
1727	515266.38	3297597.93	Картометрический метод	5.0	Закрепление отсутствует
1728	515249.54	3297605.47	Картометрический метод	5.0	Закрепление отсутствует
1729	515280.35	3297650.88	Картометрический метод	5.0	Закрепление отсутствует
1730	515305.90	3297632.51	Картометрический метод	5.0	Закрепление отсутствует
1731	515327.77	3297665.07	Картометрический метод	5.0	Закрепление отсутствует
1661	515279.04	3297709.96	Картометрический метод	5.0	Закрепление отсутствует
1732	513954.63	3296089.47	Картометрический метод	5.0	Закрепление отсутствует
1733	513976.11	3296099.67	Картометрический метод	5.0	Закрепление отсутствует
1734	513980.55	3296103.50	Картометрический метод	5.0	Закрепление отсутствует
1735	513990.49	3296109.30	Картометрический метод	5.0	Закрепление отсутствует
1736	514017.13	3296119.19	Картометрический метод	5.0	Закрепление отсутствует
1737	514010.26	3296138.13	Картометрический метод	5.0	Закрепление отсутствует
1738	514011.49	3296138.68	Картометрический метод	5.0	Закрепление отсутствует
1739	514014.27	3296149.60	Картометрический метод	5.0	Закрепление отсутствует
1740	514011.64	3296155.95	Картометрический метод	5.0	Закрепление отсутствует

2. Сведения о характерных точках границ объекта

Обозначение характерных точек границ	Координаты, м		Метод определения координат характерной точки	Средняя квадратическая погрешность положения характерной точки (M _t), м	Описание обозначения точки на местности (при наличии)
	X	Y			
1	2	3	4	5	6
1741	514013.64	3296156.45	Картометрический метод	5.0	Закрепление отсутствует
1742	514009.84	3296164.43	Картометрический метод	5.0	Закрепление отсутствует
1743	514008.01	3296167.06	Картометрический метод	5.0	Закрепление отсутствует
1744	514013.02	3296170.29	Картометрический метод	5.0	Закрепление отсутствует
1745	514009.13	3296180.05	Картометрический метод	5.0	Закрепление отсутствует
1746	514000.50	3296195.02	Картометрический метод	5.0	Закрепление отсутствует
1747	513988.05	3296226.92	Картометрический метод	5.0	Закрепление отсутствует
1748	513990.82	3296228.63	Картометрический метод	5.0	Закрепление отсутствует
1749	513991.52	3296229.04	Картометрический метод	5.0	Закрепление отсутствует
1750	513982.47	3296250.72	Картометрический метод	5.0	Закрепление отсутствует
1751	513962.19	3296242.47	Картометрический метод	5.0	Закрепление отсутствует
1752	513954.62	3296239.39	Картометрический метод	5.0	Закрепление отсутствует
1753	513927.49	3296230.33	Картометрический метод	5.0	Закрепление отсутствует
1754	513916.96	3296226.62	Картометрический метод	5.0	Закрепление отсутствует
1755	513923.69	3296204.60	Картометрический метод	5.0	Закрепление отсутствует
1756	513925.14	3296200.93	Картометрический метод	5.0	Закрепление отсутствует
1757	513914.89	3296195.51	Картометрический метод	5.0	Закрепление отсутствует
1758	513895.99	3296193.84	Картометрический метод	5.0	Закрепление отсутствует
1759	513884.55	3296192.59	Картометрический метод	5.0	Закрепление отсутствует
1760	513877.60	3296190.61	Картометрический метод	5.0	Закрепление отсутствует
1761	513883.31	3296163.50	Картометрический метод	5.0	Закрепление отсутствует
1762	513897.16	3296145.75	Картометрический метод	5.0	Закрепление отсутствует
1763	513898.75	3296141.42	Картометрический метод	5.0	Закрепление отсутствует
1764	513917.78	3296146.75	Картометрический метод	5.0	Закрепление отсутствует
1765	513927.87	3296148.10	Картометрический метод	5.0	Закрепление отсутствует

2. Сведения о характерных точках границ объекта

Обозначение характерных точек границ	Координаты, м		Метод определения координат характерной точки	Средняя квадратическая погрешность положения характерной точки (M _t), м	Описание обозначения точки на местности (при наличии)
	X	Y			
1	2	3	4	5	6
1766	513935.01	3296148.22	Картометрический метод	5.0	Закрепление отсутствует
1767	513936.97	3296133.05	Картометрический метод	5.0	Закрепление отсутствует
1768	513935.09	3296129.16	Картометрический метод	5.0	Закрепление отсутствует
1769	513953.97	3296092.71	Картометрический метод	5.0	Закрепление отсутствует
1732	513954.63	3296089.47	Картометрический метод	5.0	Закрепление отсутствует
1770	513602.44	3295754.05	Картометрический метод	5.0	Закрепление отсутствует
1771	513534.40	3295718.73	Картометрический метод	5.0	Закрепление отсутствует
1772	513528.92	3295715.64	Картометрический метод	5.0	Закрепление отсутствует
1773	513511.72	3295708.47	Картометрический метод	5.0	Закрепление отсутствует
1774	513473.04	3295682.43	Картометрический метод	5.0	Закрепление отсутствует
1775	513474.54	3295670.09	Картометрический метод	5.0	Закрепление отсутствует
1776	513500.61	3295665.41	Картометрический метод	5.0	Закрепление отсутствует
1777	513520.73	3295663.74	Картометрический метод	5.0	Закрепление отсутствует
1778	513563.03	3295660.02	Картометрический метод	5.0	Закрепление отсутствует
1779	513568.82	3295660.62	Картометрический метод	5.0	Закрепление отсутствует
1780	513584.95	3295665.35	Картометрический метод	5.0	Закрепление отсутствует
1781	513587.33	3295677.62	Картометрический метод	5.0	Закрепление отсутствует
1782	513601.95	3295676.60	Картометрический метод	5.0	Закрепление отсутствует
1783	513614.44	3295663.67	Картометрический метод	5.0	Закрепление отсутствует
1784	513622.62	3295659.34	Картометрический метод	5.0	Закрепление отсутствует
1785	513619.02	3295649.56	Картометрический метод	5.0	Закрепление отсутствует
1786	513613.33	3295637.38	Картометрический метод	5.0	Закрепление отсутствует
1787	513596.19	3295554.08	Картометрический метод	5.0	Закрепление отсутствует
1788	513590.45	3295521.82	Картометрический метод	5.0	Закрепление отсутствует
1789	513588.08	3295511.69	Картометрический метод	5.0	Закрепление отсутствует

2. Сведения о характерных точках границ объекта

Обозначение характерных точек границ	Координаты, м		Метод определения координат характерной точки	Средняя квадратическая погрешность положения характерной точки (M _t), м	Описание обозначения точки на местности (при наличии)
	X	Y			
1	2	3	4	5	6
1790	513582.65	3295485.14	Картометрический метод	5.0	Закрепление отсутствует
1791	513578.20	3295462.34	Картометрический метод	5.0	Закрепление отсутствует
1792	513577.49	3295455.93	Картометрический метод	5.0	Закрепление отсутствует
1793	513575.12	3295449.56	Картометрический метод	5.0	Закрепление отсутствует
1794	513569.16	3295419.34	Картометрический метод	5.0	Закрепление отсутствует
1795	513567.05	3295408.15	Картометрический метод	5.0	Закрепление отсутствует
1796	513567.05	3295394.74	Картометрический метод	5.0	Закрепление отсутствует
1797	513570.49	3295362.95	Картометрический метод	5.0	Закрепление отсутствует
1798	513576.05	3295329.11	Картометрический метод	5.0	Закрепление отсутствует
1799	513576.39	3295323.95	Картометрический метод	5.0	Закрепление отсутствует
1800	513582.29	3295292.87	Картометрический метод	5.0	Закрепление отсутствует
1801	513589.13	3295259.04	Картометрический метод	5.0	Закрепление отсутствует
1802	513595.61	3295227.34	Картометрический метод	5.0	Закрепление отсутствует
1803	513599.70	3295205.01	Картометрический метод	5.0	Закрепление отсутствует
1804	513601.70	3295194.09	Картометрический метод	5.0	Закрепление отсутствует
1805	513605.03	3295169.33	Картометрический метод	5.0	Закрепление отсутствует
1806	513605.61	3295166.24	Картометрический метод	5.0	Закрепление отсутствует
1807	513607.13	3295157.58	Картометрический метод	5.0	Закрепление отсутствует
1808	513609.71	3295136.06	Картометрический метод	5.0	Закрепление отсутствует
1809	513610.21	3295132.43	Картометрический метод	5.0	Закрепление отсутствует
1810	513617.78	3295095.37	Картометрический метод	5.0	Закрепление отсутствует
1811	513623.32	3295077.41	Картометрический метод	5.0	Закрепление отсутствует
1812	513625.67	3295067.88	Картометрический метод	5.0	Закрепление отсутствует
1813	513629.92	3295052.04	Картометрический метод	5.0	Закрепление отсутствует
1814	513634.94	3295031.71	Картометрический метод	5.0	Закрепление отсутствует

2. Сведения о характерных точках границ объекта

Обозначение характерных точек границ	Координаты, м		Метод определения координат характерной точки	Средняя квадратическая погрешность положения характерной точки (M _t), м	Описание обозначения точки на местности (при наличии)
	X	Y			
1	2	3	4	5	6
1815	513635.85	3295025.63	Картометрический метод	5.0	Закрепление отсутствует
1816	513638.01	3294972.69	Картометрический метод	5.0	Закрепление отсутствует
1817	513639.56	3294955.35	Картометрический метод	5.0	Закрепление отсутствует
1818	513653.64	3294902.88	Картометрический метод	5.0	Закрепление отсутствует
1819	513702.36	3294936.35	Картометрический метод	5.0	Закрепление отсутствует
1820	513706.07	3294931.29	Картометрический метод	5.0	Закрепление отсутствует
1821	513721.04	3294898.15	Картометрический метод	5.0	Закрепление отсутствует
1822	513725.49	3294891.17	Картометрический метод	5.0	Закрепление отсутствует
1823	513733.86	3294878.54	Картометрический метод	5.0	Закрепление отсутствует
1824	513738.74	3294871.20	Картометрический метод	5.0	Закрепление отсутствует
1825	513752.85	3294852.31	Картометрический метод	5.0	Закрепление отсутствует
1826	513754.72	3294849.34	Картометрический метод	5.0	Закрепление отсутствует
1827	513762.18	3294849.83	Картометрический метод	5.0	Закрепление отсутствует
1828	513764.57	3294850.67	Картометрический метод	5.0	Закрепление отсутствует
1829	513791.34	3294868.27	Картометрический метод	5.0	Закрепление отсутствует
1830	513788.88	3294872.25	Картометрический метод	5.0	Закрепление отсутствует
1831	513792.21	3294874.42	Картометрический метод	5.0	Закрепление отсутствует
1832	513789.48	3294878.60	Картометрический метод	5.0	Закрепление отсутствует
1833	513793.66	3294881.35	Картометрический метод	5.0	Закрепление отсутствует
1834	513796.69	3294877.32	Картометрический метод	5.0	Закрепление отсутствует
1835	513826.63	3294896.89	Картометрический метод	5.0	Закрепление отсутствует
1836	513823.79	3294901.02	Картометрический метод	5.0	Закрепление отсутствует
1837	513827.82	3294903.52	Картометрический метод	5.0	Закрепление отсутствует
1838	513830.72	3294899.44	Картометрический метод	5.0	Закрепление отсутствует
1839	513859.86	3294917.63	Картометрический метод	5.0	Закрепление отсутствует

2. Сведения о характерных точках границ объекта

Обозначение характерных точек границ	Координаты, м		Метод определения координат характерной точки	Средняя квадратическая погрешность положения характерной точки (M _t), м	Описание обозначения точки на местности (при наличии)
	X	Y			
1	2	3	4	5	6
1840	513867.53	3294922.22	Картометрический метод	5.0	Закрепление отсутствует
1841	513894.87	3294938.15	Картометрический метод	5.0	Закрепление отсутствует
1842	513892.49	3294942.55	Картометрический метод	5.0	Закрепление отсутствует
1843	513896.69	3294945.06	Картометрический метод	5.0	Закрепление отсутствует
1844	513899.92	3294941.18	Картометрический метод	5.0	Закрепление отсутствует
1845	513929.76	3294960.00	Картометрический метод	5.0	Закрепление отсутствует
1846	513971.44	3294987.49	Картометрический метод	5.0	Закрепление отсутствует
1847	513969.37	3294989.21	Картометрический метод	5.0	Закрепление отсутствует
1848	513928.18	3295027.52	Картометрический метод	5.0	Закрепление отсутствует
1849	513911.67	3295006.56	Картометрический метод	5.0	Закрепление отсутствует
1850	513845.90	3294950.34	Картометрический метод	5.0	Закрепление отсутствует
1851	513817.31	3294984.75	Картометрический метод	5.0	Закрепление отсутствует
1852	513812.81	3294991.83	Картометрический метод	5.0	Закрепление отсутствует
1853	513746.18	3295046.29	Картометрический метод	5.0	Закрепление отсутствует
1854	513733.69	3295080.04	Картометрический метод	5.0	Закрепление отсутствует
1855	513728.73	3295093.03	Картометрический метод	5.0	Закрепление отсутствует
1856	513725.05	3295101.64	Картометрический метод	5.0	Закрепление отсутствует
1857	513719.43	3295111.95	Картометрический метод	5.0	Закрепление отсутствует
1858	513741.65	3295172.36	Картометрический метод	5.0	Закрепление отсутствует
1859	513760.38	3295184.78	Картометрический метод	5.0	Закрепление отсутствует
1860	513758.57	3295189.73	Картометрический метод	5.0	Закрепление отсутствует
1861	513756.56	3295195.23	Картометрический метод	5.0	Закрепление отсутствует
1862	513751.70	3295193.35	Картометрический метод	5.0	Закрепление отсутствует
1863	513734.50	3295254.38	Картометрический метод	5.0	Закрепление отсутствует
1864	513698.29	3295379.44	Картометрический метод	5.0	Закрепление отсутствует

2. Сведения о характерных точках границ объекта

Обозначение характерных точек границ	Координаты, м		Метод определения координат характерной точки	Средняя квадратическая погрешность положения характерной точки (M _t), м	Описание обозначения точки на местности (при наличии)
	X	Y			
1	2	3	4	5	6
1865	513671.71	3295471.53	Картометрический метод	5.0	Закрепление отсутствует
1866	513697.95	3295562.04	Картометрический метод	5.0	Закрепление отсутствует
1867	513703.36	3295560.45	Картометрический метод	5.0	Закрепление отсутствует
1868	513731.90	3295550.55	Картометрический метод	5.0	Закрепление отсутствует
1869	513768.33	3295578.18	Картометрический метод	5.0	Закрепление отсутствует
1870	513781.60	3295608.26	Картометрический метод	5.0	Закрепление отсутствует
1871	513784.12	3295614.98	Картометрический метод	5.0	Закрепление отсутствует
1872	513798.32	3295611.61	Картометрический метод	5.0	Закрепление отсутствует
1873	513821.19	3295609.68	Картометрический метод	5.0	Закрепление отсутствует
1874	513821.28	3295614.91	Картометрический метод	5.0	Закрепление отсутствует
1875	513823.50	3295631.02	Картометрический метод	5.0	Закрепление отсутствует
1876	513829.39	3295655.92	Картометрический метод	5.0	Закрепление отсутствует
1877	513827.79	3295658.68	Картометрический метод	5.0	Закрепление отсутствует
1878	513827.79	3295664.38	Картометрический метод	5.0	Закрепление отсутствует
1879	513822.46	3295704.50	Картометрический метод	5.0	Закрепление отсутствует
1880	513808.06	3295711.05	Картометрический метод	5.0	Закрепление отсутствует
1881	513785.37	3295706.07	Картометрический метод	5.0	Закрепление отсутствует
1882	513779.04	3295703.65	Картометрический метод	5.0	Закрепление отсутствует
1883	513761.54	3295695.21	Картометрический метод	5.0	Закрепление отсутствует
1884	513732.57	3295704.41	Картометрический метод	5.0	Закрепление отсутствует
1885	513703.60	3295720.91	Картометрический метод	5.0	Закрепление отсутствует
1886	513693.49	3295696.03	Картометрический метод	5.0	Закрепление отсутствует
1887	513671.25	3295693.24	Картометрический метод	5.0	Закрепление отсутствует
1888	513672.62	3295696.11	Картометрический метод	5.0	Закрепление отсутствует
1889	513663.42	3295698.89	Картометрический метод	5.0	Закрепление отсутствует

2. Сведения о характерных точках границ объекта

Обозначение характерных точек границ	Координаты, м		Метод определения координат характерной точки	Средняя квадратическая погрешность положения характерной точки (M _t), м	Описание обозначения точки на местности (при наличии)
	X	Y			
1	2	3	4	5	6
1890	513661.99	3295697.10	Картометрический метод	5.0	Закрепление отсутствует
1891	513635.73	3295714.12	Картометрический метод	5.0	Закрепление отсутствует
1892	513610.74	3295741.14	Картометрический метод	5.0	Закрепление отсутствует
1770	513602.44	3295754.05	Картометрический метод	5.0	Закрепление отсутствует
1893	513732.63	3296247.46	Картометрический метод	5.0	Закрепление отсутствует
1894	513732.61	3296242.31	Картометрический метод	5.0	Закрепление отсутствует
1895	513727.98	3296244.17	Картометрический метод	5.0	Закрепление отсутствует
1896	513725.74	3296227.54	Картометрический метод	5.0	Закрепление отсутствует
1897	513715.34	3296199.18	Картометрический метод	5.0	Закрепление отсутствует
1898	513708.96	3296183.78	Картометрический метод	5.0	Закрепление отсутствует
1899	513705.99	3296187.42	Картометрический метод	5.0	Закрепление отсутствует
1900	513687.14	3296151.72	Картометрический метод	5.0	Закрепление отсутствует
1901	513669.28	3296125.51	Картометрический метод	5.0	Закрепление отсутствует
1902	513669.08	3296122.78	Картометрический метод	5.0	Закрепление отсутствует
1903	513670.31	3296118.45	Картометрический метод	5.0	Закрепление отсутствует
1904	513671.84	3296115.91	Картометрический метод	5.0	Закрепление отсутствует
1905	513667.28	3296111.23	Картометрический метод	5.0	Закрепление отсутствует
1906	513669.65	3296107.87	Картометрический метод	5.0	Закрепление отсутствует
1907	513687.02	3296084.02	Картометрический метод	5.0	Закрепление отсутствует
1908	513682.96	3296081.21	Картометрический метод	5.0	Закрепление отсутствует
1909	513684.78	3296078.58	Картометрический метод	5.0	Закрепление отсутствует
1910	513676.50	3296073.25	Картометрический метод	5.0	Закрепление отсутствует
1911	513671.20	3296069.71	Картометрический метод	5.0	Закрепление отсутствует
1912	513660.79	3296062.67	Картометрический метод	5.0	Закрепление отсутствует
1913	513657.06	3296060.43	Картометрический метод	5.0	Закрепление отсутствует

2. Сведения о характерных точках границ объекта

Обозначение характерных точек границ	Координаты, м		Метод определения координат характерной точки	Средняя квадратическая погрешность положения характерной точки (M _t), м	Описание обозначения точки на местности (при наличии)
	X	Y			
1	2	3	4	5	6
1914	513637.53	3296080.97	Картометрический метод	5.0	Закрепление отсутствует
1915	513632.94	3296077.28	Картометрический метод	5.0	Закрепление отсутствует
1916	513619.52	3296060.24	Картометрический метод	5.0	Закрепление отсутствует
1917	513607.34	3296047.02	Картометрический метод	5.0	Закрепление отсутствует
1918	513603.69	3296043.80	Картометрический метод	5.0	Закрепление отсутствует
1919	513604.69	3296038.19	Картометрический метод	5.0	Закрепление отсутствует
1920	513599.17	3296033.14	Картометрический метод	5.0	Закрепление отсутствует
1921	513596.39	3296037.35	Картометрический метод	5.0	Закрепление отсутствует
1922	513591.23	3296032.78	Картометрический метод	5.0	Закрепление отсутствует
1923	513586.54	3296029.59	Картометрический метод	5.0	Закрепление отсутствует
1924	513587.41	3296028.60	Картометрический метод	5.0	Закрепление отсутствует
1925	513553.53	3296004.81	Картометрический метод	5.0	Закрепление отсутствует
1926	513552.47	3296005.95	Картометрический метод	5.0	Закрепление отсутствует
1927	513536.90	3295995.05	Картометрический метод	5.0	Закрепление отсутствует
1928	513522.41	3295983.19	Картометрический метод	5.0	Закрепление отсутствует
1929	513507.65	3295969.71	Картометрический метод	5.0	Закрепление отсутствует
1930	513500.00	3295961.87	Картометрический метод	5.0	Закрепление отсутствует
1931	513487.37	3295948.71	Картометрический метод	5.0	Закрепление отсутствует
1932	513466.42	3295928.74	Картометрический метод	5.0	Закрепление отсутствует
1933	513423.08	3295897.12	Картометрический метод	5.0	Закрепление отсутствует
1934	513418.39	3295894.11	Картометрический метод	5.0	Закрепление отсутствует
1935	513383.47	3295871.68	Картометрический метод	5.0	Закрепление отсутствует
1936	513365.45	3295860.96	Картометрический метод	5.0	Закрепление отсутствует
1937	513341.05	3295845.78	Картометрический метод	5.0	Закрепление отсутствует
1938	513339.83	3295841.93	Картометрический метод	5.0	Закрепление отсутствует

2. Сведения о характерных точках границ объекта

Обозначение характерных точек границ	Координаты, м		Метод определения координат характерной точки	Средняя квадратическая погрешность положения характерной точки (M _t), м	Описание обозначения точки на местности (при наличии)
	X	Y			
1	2	3	4	5	6
1939	513335.29	3295832.84	Картометрический метод	5.0	Закрепление отсутствует
1940	513349.49	3295805.21	Картометрический метод	5.0	Закрепление отсутствует
1941	513358.16	3295809.21	Картометрический метод	5.0	Закрепление отсутствует
1942	513376.12	3295816.93	Картометрический метод	5.0	Закрепление отсутствует
1943	513390.14	3295823.23	Картометрический метод	5.0	Закрепление отсутствует
1944	513415.72	3295838.90	Картометрический метод	5.0	Закрепление отсутствует
1945	513439.20	3295819.74	Картометрический метод	5.0	Закрепление отсутствует
1946	513522.80	3295849.33	Картометрический метод	5.0	Закрепление отсутствует
1947	513531.99	3295853.23	Картометрический метод	5.0	Закрепление отсутствует
1948	513537.98	3295846.02	Картометрический метод	5.0	Закрепление отсутствует
1949	513542.41	3295846.85	Картометрический метод	5.0	Закрепление отсутствует
1950	513565.70	3295865.96	Картометрический метод	5.0	Закрепление отсутствует
1951	513582.10	3295883.25	Картометрический метод	5.0	Закрепление отсутствует
1952	513588.15	3295895.24	Картометрический метод	5.0	Закрепление отсутствует
1953	513602.67	3295910.41	Картометрический метод	5.0	Закрепление отсутствует
1954	513601.08	3295915.06	Картометрический метод	5.0	Закрепление отсутствует
1955	513615.15	3295928.13	Картометрический метод	5.0	Закрепление отсутствует
1956	513656.81	3295967.06	Картометрический метод	5.0	Закрепление отсутствует
1957	513676.74	3295986.21	Картометрический метод	5.0	Закрепление отсутствует
1958	513687.83	3295996.52	Картометрический метод	5.0	Закрепление отсутствует
1959	513714.92	3296018.70	Картометрический метод	5.0	Закрепление отсутствует
1960	513735.75	3296030.19	Картометрический метод	5.0	Закрепление отсутствует
1961	513762.79	3296042.07	Картометрический метод	5.0	Закрепление отсутствует
1962	513797.14	3296056.28	Картометрический метод	5.0	Закрепление отсутствует
1963	513849.39	3296074.84	Картометрический метод	5.0	Закрепление отсутствует

2. Сведения о характерных точках границ объекта

Обозначение характерных точек границ	Координаты, м		Метод определения координат характерной точки	Средняя квадратическая погрешность положения характерной точки (M _t), м	Описание обозначения точки на местности (при наличии)
	X	Y			
1	2	3	4	5	6
1964	513888.81	3296087.55	Картометрический метод	5.0	Закрепление отсутствует
1965	513899.44	3296091.10	Картометрический метод	5.0	Закрепление отсутствует
1966	513901.78	3296099.04	Картометрический метод	5.0	Закрепление отсутствует
1967	513898.30	3296109.90	Картометрический метод	5.0	Закрепление отсутствует
1968	513895.24	3296113.79	Картометрический метод	5.0	Закрепление отсутствует
1969	513873.80	3296109.19	Картометрический метод	5.0	Закрепление отсутствует
1970	513857.90	3296125.29	Картометрический метод	5.0	Закрепление отсутствует
1971	513852.16	3296132.20	Картометрический метод	5.0	Закрепление отсутствует
1972	513820.32	3296119.40	Картометрический метод	5.0	Закрепление отсутствует
1973	513811.03	3296136.85	Картометрический метод	5.0	Закрепление отсутствует
1974	513785.14	3296179.76	Картометрический метод	5.0	Закрепление отсутствует
1975	513756.94	3296220.62	Картометрический метод	5.0	Закрепление отсутствует
1976	513743.90	3296237.79	Картометрический метод	5.0	Закрепление отсутствует
1893	513732.63	3296247.46	Картометрический метод	5.0	Закрепление отсутствует
1977	513666.55	3296038.25	Картометрический метод	5.0	Закрепление отсутствует
1978	513665.57	3296037.75	Картометрический метод	5.0	Закрепление отсутствует
1979	513675.46	3296027.41	Картометрический метод	5.0	Закрепление отсутствует
1980	513679.91	3296031.58	Картометрический метод	5.0	Закрепление отсутствует
1981	513682.63	3296037.41	Картометрический метод	5.0	Закрепление отсутствует
1977	513666.55	3296038.25	Картометрический метод	5.0	Закрепление отсутствует
1982	512960.08	3293484.42	Картометрический метод	5.0	Закрепление отсутствует
1983	512944.71	3293458.66	Картометрический метод	5.0	Закрепление отсутствует
1984	512941.80	3293453.96	Картометрический метод	5.0	Закрепление отсутствует
1985	512939.13	3293449.62	Картометрический метод	5.0	Закрепление отсутствует
1986	512907.62	3293467.64	Картометрический метод	5.0	Закрепление отсутствует

2. Сведения о характерных точках границ объекта

Обозначение характерных точек границ	Координаты, м		Метод определения координат характерной точки	Средняя квадратическая погрешность положения характерной точки (M _t), м	Описание обозначения точки на местности (при наличии)
	X	Y			
1	2	3	4	5	6
1987	512909.46	3293471.64	Картометрический метод	5.0	Закрепление отсутствует
1988	512897.95	3293478.82	Картометрический метод	5.0	Закрепление отсутствует
1989	512901.77	3293484.28	Картометрический метод	5.0	Закрепление отсутствует
1990	512917.14	3293510.04	Картометрический метод	5.0	Закрепление отсутствует
1982	512960.08	3293484.42	Картометрический метод	5.0	Закрепление отсутствует
1991	513525.33	3294756.81	Картометрический метод	5.0	Закрепление отсутствует
1992	513521.31	3294743.19	Картометрический метод	5.0	Закрепление отсутствует
1993	513517.81	3294727.42	Картометрический метод	5.0	Закрепление отсутствует
1994	513516.64	3294720.89	Картометрический метод	5.0	Закрепление отсутствует
1995	513515.69	3294713.26	Картометрический метод	5.0	Закрепление отсутствует
1996	513524.11	3294711.75	Картометрический метод	5.0	Закрепление отсутствует
1997	513526.36	3294711.36	Картометрический метод	5.0	Закрепление отсутствует
1998	513531.98	3294710.40	Картометрический метод	5.0	Закрепление отсутствует
1999	513533.66	3294710.11	Картометрический метод	5.0	Закрепление отсутствует
2000	513534.57	3294715.54	Картометрический метод	5.0	Закрепление отсутствует
2001	513538.16	3294716.59	Картометрический метод	5.0	Закрепление отсутствует
2002	513544.06	3294716.12	Картометрический метод	5.0	Закрепление отсутствует
2003	513549.68	3294715.53	Картометрический метод	5.0	Закрепление отсутствует
2004	513552.44	3294715.34	Картометрический метод	5.0	Закрепление отсутствует
2005	513546.19	3294754.93	Картометрический метод	5.0	Закрепление отсутствует
2006	513545.49	3294757.58	Картометрический метод	5.0	Закрепление отсутствует
1991	513525.33	3294756.81	Картометрический метод	5.0	Закрепление отсутствует
2007	513772.62	3295455.57	Картометрический метод	5.0	Закрепление отсутствует
2008	513788.32	3295408.10	Картометрический метод	5.0	Закрепление отсутствует
2009	513808.75	3295414.76	Картометрический метод	5.0	Закрепление отсутствует

2. Сведения о характерных точках границ объекта

Обозначение характерных точек границ	Координаты, м		Метод определения координат характерной точки	Средняя квадратическая погрешность положения характерной точки (M _t), м	Описание обозначения точки на местности (при наличии)
	X	Y			
1	2	3	4	5	6
2010	513844.73	3295426.82	Картометрический метод	5.0	Закрепление отсутствует
2011	513831.09	3295459.07	Картометрический метод	5.0	Закрепление отсутствует
2012	513824.29	3295472.75	Картометрический метод	5.0	Закрепление отсутствует
2013	513821.99	3295471.90	Картометрический метод	5.0	Закрепление отсутствует
2007	513772.62	3295455.57	Картометрический метод	5.0	Закрепление отсутствует
2014	513391.72	3294281.32	Картометрический метод	5.0	Закрепление отсутствует
2015	513410.40	3294340.80	Картометрический метод	5.0	Закрепление отсутствует
2016	513412.56	3294346.93	Картометрический метод	5.0	Закрепление отсутствует
2017	513426.71	3294342.72	Картометрический метод	5.0	Закрепление отсутствует
2018	513460.64	3294326.61	Картометрический метод	5.0	Закрепление отсутствует
2019	513471.62	3294346.61	Картометрический метод	5.0	Закрепление отсутствует
2020	513497.98	3294382.69	Картометрический метод	5.0	Закрепление отсутствует
2021	513498.36	3294389.78	Картометрический метод	5.0	Закрепление отсутствует
2022	513493.41	3294422.73	Картометрический метод	5.0	Закрепление отсутствует
2023	513487.53	3294423.69	Картометрический метод	5.0	Закрепление отсутствует
2024	513472.54	3294437.74	Картометрический метод	5.0	Закрепление отсутствует
2025	513467.51	3294443.68	Картометрический метод	5.0	Закрепление отсутствует
2026	513464.43	3294447.68	Картометрический метод	5.0	Закрепление отсутствует
2027	513510.51	3294456.90	Картометрический метод	5.0	Закрепление отсутствует
2028	513530.49	3294493.97	Картометрический метод	5.0	Закрепление отсутствует
2029	513535.05	3294494.58	Картометрический метод	5.0	Закрепление отсутствует
2030	513537.06	3294489.64	Картометрический метод	5.0	Закрепление отсутствует
2031	513542.09	3294483.90	Картометрический метод	5.0	Закрепление отсутствует
2032	513552.29	3294489.01	Картометрический метод	5.0	Закрепление отсутствует
2033	513563.31	3294499.76	Картометрический метод	5.0	Закрепление отсутствует

2. Сведения о характерных точках границ объекта

Обозначение характерных точек границ	Координаты, м		Метод определения координат характерной точки	Средняя квадратическая погрешность положения характерной точки (M _t), м	Описание обозначения точки на местности (при наличии)
	X	Y			
1	2	3	4	5	6
2034	513576.01	3294514.53	Картометрический метод	5.0	Закрепление отсутствует
2035	513583.75	3294506.29	Картометрический метод	5.0	Закрепление отсутствует
2036	513589.19	3294511.22	Картометрический метод	5.0	Закрепление отсутствует
2037	513592.33	3294513.31	Картометрический метод	5.0	Закрепление отсутствует
2038	513593.12	3294514.40	Картометрический метод	5.0	Закрепление отсутствует
2039	513596.37	3294517.12	Картометрический метод	5.0	Закрепление отсутствует
2040	513594.43	3294519.79	Картометрический метод	5.0	Закрепление отсутствует
2041	513611.60	3294534.68	Картометрический метод	5.0	Закрепление отсутствует
2042	513608.03	3294538.96	Картометрический метод	5.0	Закрепление отсутствует
2043	513604.64	3294544.26	Картометрический метод	5.0	Закрепление отсутствует
2044	513601.70	3294549.15	Картометрический метод	5.0	Закрепление отсутствует
2045	513600.83	3294550.50	Картометрический метод	5.0	Закрепление отсутствует
2046	513590.97	3294563.90	Картометрический метод	5.0	Закрепление отсутствует
2047	513585.86	3294570.33	Картометрический метод	5.0	Закрепление отсутствует
2048	513578.37	3294563.36	Картометрический метод	5.0	Закрепление отсутствует
2049	513564.68	3294550.60	Картометрический метод	5.0	Закрепление отсутствует
2050	513557.69	3294545.54	Картометрический метод	5.0	Закрепление отсутствует
2051	513553.60	3294544.58	Картометрический метод	5.0	Закрепление отсутствует
2052	513553.12	3294548.97	Картометрический метод	5.0	Закрепление отсутствует
2053	513553.05	3294557.55	Картометрический метод	5.0	Закрепление отсутствует
2054	513559.51	3294608.65	Картометрический метод	5.0	Закрепление отсутствует
2055	513556.64	3294610.15	Картометрический метод	5.0	Закрепление отсутствует
2056	513537.48	3294609.82	Картометрический метод	5.0	Закрепление отсутствует
2057	513524.85	3294605.65	Картометрический метод	5.0	Закрепление отсутствует
2058	513497.63	3294596.66	Картометрический метод	5.0	Закрепление отсутствует

2. Сведения о характерных точках границ объекта

Обозначение характерных точек границ	Координаты, м		Метод определения координат характерной точки	Средняя квадратическая погрешность положения характерной точки (M _t), м	Описание обозначения точки на местности (при наличии)
	X	Y			
1	2	3	4	5	6
2059	513491.21	3294594.24	Картометрический метод	5.0	Закрепление отсутствует
2060	513492.40	3294590.84	Картометрический метод	5.0	Закрепление отсутствует
2061	513508.25	3294545.60	Картометрический метод	5.0	Закрепление отсутствует
2062	513499.82	3294543.63	Картометрический метод	5.0	Закрепление отсутствует
2063	513416.18	3294526.51	Картометрический метод	5.0	Закрепление отсутствует
2064	513434.60	3294481.23	Картометрический метод	5.0	Закрепление отсутствует
2065	513418.14	3294474.87	Картометрический метод	5.0	Закрепление отсутствует
2066	513365.96	3294469.81	Картометрический метод	5.0	Закрепление отсутствует
2067	513336.87	3294506.00	Картометрический метод	5.0	Закрепление отсутствует
2068	513319.73	3294501.87	Картометрический метод	5.0	Закрепление отсутствует
2069	513316.93	3294491.67	Картометрический метод	5.0	Закрепление отсутствует
2070	513320.11	3294479.05	Картометрический метод	5.0	Закрепление отсутствует
2071	513319.44	3294476.25	Картометрический метод	5.0	Закрепление отсутствует
2072	513321.03	3294475.86	Картометрический метод	5.0	Закрепление отсутствует
2073	513328.42	3294452.28	Картометрический метод	5.0	Закрепление отсутствует
2074	513327.28	3294443.71	Картометрический метод	5.0	Закрепление отсутствует
2075	513330.18	3294443.54	Картометрический метод	5.0	Закрепление отсутствует
2076	513331.37	3294431.58	Картометрический метод	5.0	Закрепление отсутствует
2077	513331.08	3294422.68	Картометрический метод	5.0	Закрепление отсутствует
2078	513328.39	3294407.18	Картометрический метод	5.0	Закрепление отсутствует
2079	513326.78	3294401.09	Картометрический метод	5.0	Закрепление отсутствует
2080	513344.02	3294394.00	Картометрический метод	5.0	Закрепление отсутствует
2081	513363.33	3294426.23	Картометрический метод	5.0	Закрепление отсутствует
2082	513367.90	3294424.05	Картометрический метод	5.0	Закрепление отсутствует
2083	513387.91	3294410.79	Картометрический метод	5.0	Закрепление отсутствует

2. Сведения о характерных точках границ объекта

Обозначение характерных точек границ	Координаты, м		Метод определения координат характерной точки	Средняя квадратическая погрешность положения характерной точки (M _t), м	Описание обозначения точки на местности (при наличии)
	X	Y			
1	2	3	4	5	6
2084	513389.71	3294412.84	Картометрический метод	5.0	Закрепление отсутствует
2085	513400.21	3294408.48	Картометрический метод	5.0	Закрепление отсутствует
2086	513404.91	3294402.49	Картометрический метод	5.0	Закрепление отсутствует
2087	513397.20	3294396.47	Картометрический метод	5.0	Закрепление отсутствует
2088	513388.73	3294354.68	Картометрический метод	5.0	Закрепление отсутствует
2089	513385.86	3294349.23	Картометрический метод	5.0	Закрепление отсутствует
2090	513363.37	3294310.90	Картометрический метод	5.0	Закрепление отсутствует
2091	513378.55	3294288.00	Картометрический метод	5.0	Закрепление отсутствует
2092	513385.63	3294284.77	Картометрический метод	5.0	Закрепление отсутствует
2014	513391.72	3294281.32	Картометрический метод	5.0	Закрепление отсутствует
2093	513244.57	3295500.61	Картометрический метод	5.0	Закрепление отсутствует
2094	513237.39	3295479.22	Картометрический метод	5.0	Закрепление отсутствует
2095	513238.40	3295478.86	Картометрический метод	5.0	Закрепление отсутствует
2096	513262.99	3295470.36	Картометрический метод	5.0	Закрепление отсутствует
2097	513272.94	3295467.41	Картометрический метод	5.0	Закрепление отсутствует
2098	513264.23	3295432.11	Картометрический метод	5.0	Закрепление отсутствует
2099	513273.09	3295427.84	Картометрический метод	5.0	Закрепление отсутствует
2100	513272.55	3295423.66	Картометрический метод	5.0	Закрепление отсутствует
2101	513265.68	3295418.08	Картометрический метод	5.0	Закрепление отсутствует
2102	513263.26	3295420.26	Картометрический метод	5.0	Закрепление отсутствует
2103	513256.26	3295423.87	Картометрический метод	5.0	Закрепление отсутствует
2104	513249.18	3295428.12	Картометрический метод	5.0	Закрепление отсутствует
2105	513247.38	3295428.99	Картометрический метод	5.0	Закрепление отсутствует
2106	513243.07	3295431.27	Картометрический метод	5.0	Закрепление отсутствует
2107	513238.23	3295433.05	Картометрический метод	5.0	Закрепление отсутствует

2. Сведения о характерных точках границ объекта

Обозначение характерных точек границ	Координаты, м		Метод определения координат характерной точки	Средняя квадратическая погрешность положения характерной точки (M _t), м	Описание обозначения точки на местности (при наличии)
	X	Y			
1	2	3	4	5	6
2108	513232.66	3295435.04	Картометрический метод	5.0	Закрепление отсутствует
2109	513226.88	3295435.53	Картометрический метод	5.0	Закрепление отсутствует
2110	513226.85	3295435.50	Картометрический метод	5.0	Закрепление отсутствует
2111	513211.39	3295400.26	Картометрический метод	5.0	Закрепление отсутствует
2112	513198.72	3295409.52	Картометрический метод	5.0	Закрепление отсутствует
2113	513191.86	3295395.52	Картометрический метод	5.0	Закрепление отсутствует
2114	513178.03	3295375.66	Картометрический метод	5.0	Закрепление отсутствует
2115	513173.62	3295357.92	Картометрический метод	5.0	Закрепление отсутствует
2116	513164.96	3295350.91	Картометрический метод	5.0	Закрепление отсутствует
2117	513143.38	3295324.64	Картометрический метод	5.0	Закрепление отсутствует
2118	513110.28	3295291.23	Картометрический метод	5.0	Закрепление отсутствует
2119	513103.47	3295283.91	Картометрический метод	5.0	Закрепление отсутствует
2120	513091.39	3295265.92	Картометрический метод	5.0	Закрепление отсутствует
2121	513086.46	3295251.90	Картометрический метод	5.0	Закрепление отсутствует
2122	513085.44	3295245.53	Картометрический метод	5.0	Закрепление отсутствует
2123	513091.53	3295229.67	Картометрический метод	5.0	Закрепление отсутствует
2124	513103.13	3295214.29	Картометрический метод	5.0	Закрепление отсутствует
2125	513112.73	3295207.45	Картометрический метод	5.0	Закрепление отсутствует
2126	513114.18	3295201.76	Картометрический метод	5.0	Закрепление отсутствует
2127	513115.67	3295196.83	Картометрический метод	5.0	Закрепление отсутствует
2128	513150.58	3295192.14	Картометрический метод	5.0	Закрепление отсутствует
2129	513155.38	3295141.79	Картометрический метод	5.0	Закрепление отсутствует
2130	513152.75	3295140.92	Картометрический метод	5.0	Закрепление отсутствует
2131	513143.24	3295139.84	Картометрический метод	5.0	Закрепление отсутствует
2132	513123.53	3295135.70	Картометрический метод	5.0	Закрепление отсутствует

2. Сведения о характерных точках границ объекта

Обозначение характерных точек границ	Координаты, м		Метод определения координат характерной точки	Средняя квадратическая погрешность положения характерной точки (M _t), м	Описание обозначения точки на местности (при наличии)
	X	Y			
1	2	3	4	5	6
2133	513127.09	3295109.62	Картометрический метод	5.0	Закрепление отсутствует
2134	513137.64	3295079.99	Картометрический метод	5.0	Закрепление отсутствует
2135	513146.78	3295052.39	Картометрический метод	5.0	Закрепление отсутствует
2136	513146.37	3295046.24	Картометрический метод	5.0	Закрепление отсутствует
2137	513147.97	3295040.76	Картометрический метод	5.0	Закрепление отсутствует
2138	513160.89	3295000.57	Картометрический метод	5.0	Закрепление отсутствует
2139	513162.57	3294996.21	Картометрический метод	5.0	Закрепление отсутствует
2140	513188.81	3295000.18	Картометрический метод	5.0	Закрепление отсутствует
2141	513213.36	3295002.82	Картометрический метод	5.0	Закрепление отсутствует
2142	513216.55	3295003.12	Картометрический метод	5.0	Закрепление отсутствует
2143	513221.90	3294976.70	Картометрический метод	5.0	Закрепление отсутствует
2144	513217.94	3294975.96	Картометрический метод	5.0	Закрепление отсутствует
2145	513217.87	3294975.91	Картометрический метод	5.0	Закрепление отсутствует
2146	513201.33	3294973.47	Картометрический метод	5.0	Закрепление отсутствует
2147	513194.84	3294970.74	Картометрический метод	5.0	Закрепление отсутствует
2148	513172.76	3294966.04	Картометрический метод	5.0	Закрепление отсутствует
2149	513179.51	3294940.86	Картометрический метод	5.0	Закрепление отсутствует
2150	513191.00	3294912.11	Картометрический метод	5.0	Закрепление отсутствует
2151	513196.29	3294902.76	Картометрический метод	5.0	Закрепление отсутствует
2152	513205.36	3294871.62	Картометрический метод	5.0	Закрепление отсутствует
2153	513214.25	3294873.20	Картометрический метод	5.0	Закрепление отсутствует
2154	513224.03	3294875.85	Картометрический метод	5.0	Закрепление отсутствует
2155	513232.91	3294879.26	Картометрический метод	5.0	Закрепление отсутствует
2156	513242.48	3294881.54	Картометрический метод	5.0	Закрепление отсутствует
2157	513246.55	3294881.87	Картометрический метод	5.0	Закрепление отсутствует

2. Сведения о характерных точках границ объекта

Обозначение характерных точек границ	Координаты, м		Метод определения координат характерной точки	Средняя квадратическая погрешность положения характерной точки (M _t), м	Описание обозначения точки на местности (при наличии)
	X	Y			
1	2	3	4	5	6
2158	513260.11	3294883.40	Картометрический метод	5.0	Закрепление отсутствует
2159	513270.53	3294884.49	Картометрический метод	5.0	Закрепление отсутствует
2160	513268.79	3294897.55	Картометрический метод	5.0	Закрепление отсутствует
2161	513267.34	3294909.10	Картометрический метод	5.0	Закрепление отсутствует
2162	513270.30	3294910.16	Картометрический метод	5.0	Закрепление отсутствует
2163	513265.77	3294943.55	Картометрический метод	5.0	Закрепление отсутствует
2164	513265.70	3294944.07	Картометрический метод	5.0	Закрепление отсутствует
2165	513263.57	3294983.47	Картометрический метод	5.0	Закрепление отсутствует
2166	513260.53	3295009.67	Картометрический метод	5.0	Закрепление отсутствует
2167	513258.25	3295032.66	Картометрический метод	5.0	Закрепление отсутствует
2168	513254.39	3295059.00	Картометрический метод	5.0	Закрепление отсутствует
2169	513254.28	3295059.74	Картометрический метод	5.0	Закрепление отсутствует
2170	513249.47	3295084.42	Картометрический метод	5.0	Закрепление отсутствует
2171	513247.05	3295084.19	Картометрический метод	5.0	Закрепление отсутствует
2172	513235.48	3295082.30	Картометрический метод	5.0	Закрепление отсутствует
2173	513235.67	3295081.31	Картометрический метод	5.0	Закрепление отсутствует
2174	513209.77	3295077.23	Картометрический метод	5.0	Закрепление отсутствует
2175	513206.99	3295076.24	Картометрический метод	5.0	Закрепление отсутствует
2176	513203.98	3295093.21	Картометрический метод	5.0	Закрепление отсутствует
2177	513200.65	3295093.23	Картометрический метод	5.0	Закрепление отсутствует
2178	513178.28	3295091.28	Картометрический метод	5.0	Закрепление отсутствует
2179	513168.98	3295091.19	Картометрический метод	5.0	Закрепление отсутствует
2180	513166.16	3295090.72	Картометрический метод	5.0	Закрепление отсутствует
2181	513163.10	3295104.69	Картометрический метод	5.0	Закрепление отсутствует
2182	513166.10	3295105.21	Картометрический метод	5.0	Закрепление отсутствует

2. Сведения о характерных точках границ объекта

Обозначение характерных точек границ	Координаты, м		Метод определения координат характерной точки	Средняя квадратическая погрешность положения характерной точки (M _t), м	Описание обозначения точки на местности (при наличии)
	X	Y			
1	2	3	4	5	6
2183	513172.75	3295106.11	Картометрический метод	5.0	Закрепление отсутствует
2184	513199.27	3295109.59	Картометрический метод	5.0	Закрепление отсутствует
2185	513202.27	3295109.98	Картометрический метод	5.0	Закрепление отсутствует
2186	513195.17	3295158.60	Картометрический метод	5.0	Закрепление отсутствует
2187	513198.32	3295159.08	Картометрический метод	5.0	Закрепление отсутствует
2188	513206.32	3295159.76	Картометрический метод	5.0	Закрепление отсутствует
2189	513220.50	3295163.08	Картометрический метод	5.0	Закрепление отсутствует
2190	513238.53	3295165.13	Картометрический метод	5.0	Закрепление отсутствует
2191	513240.04	3295165.29	Картометрический метод	5.0	Закрепление отсутствует
2192	513245.92	3295165.79	Картометрический метод	5.0	Закрепление отсутствует
2193	513249.60	3295165.91	Картометрический метод	5.0	Закрепление отсутствует
2194	513245.26	3295209.59	Картометрический метод	5.0	Закрепление отсутствует
2195	513244.52	3295216.50	Картометрический метод	5.0	Закрепление отсутствует
2196	513228.69	3295212.86	Картометрический метод	5.0	Закрепление отсутствует
2197	513195.07	3295205.13	Картометрический метод	5.0	Закрепление отсутствует
2198	513193.90	3295210.35	Картометрический метод	5.0	Закрепление отсутствует
2199	513188.09	3295233.49	Картометрический метод	5.0	Закрепление отсутствует
2200	513228.68	3295238.92	Картометрический метод	5.0	Закрепление отсутствует
2201	513228.98	3295240.86	Картометрический метод	5.0	Закрепление отсутствует
2202	513229.55	3295248.16	Картометрический метод	5.0	Закрепление отсутствует
2203	513233.18	3295247.94	Картометрический метод	5.0	Закрепление отсутствует
2204	513233.35	3295254.19	Картометрический метод	5.0	Закрепление отсутствует
2205	513233.33	3295255.57	Картометрический метод	5.0	Закрепление отсутствует
2206	513234.56	3295255.50	Картометрический метод	5.0	Закрепление отсутствует
2207	513235.43	3295256.28	Картометрический метод	5.0	Закрепление отсутствует

2. Сведения о характерных точках границ объекта

Обозначение характерных точек границ	Координаты, м		Метод определения координат характерной точки	Средняя квадратическая погрешность положения характерной точки (M _t), м	Описание обозначения точки на местности (при наличии)
	X	Y			
1	2	3	4	5	6
2208	513246.39	3295256.23	Картометрический метод	5.0	Закрепление отсутствует
2209	513246.48	3295261.28	Картометрический метод	5.0	Закрепление отсутствует
2210	513244.31	3295266.34	Картометрический метод	5.0	Закрепление отсутствует
2211	513243.09	3295266.59	Картометрический метод	5.0	Закрепление отсутствует
2212	513243.01	3295271.56	Картометрический метод	5.0	Закрепление отсутствует
2213	513252.18	3295271.81	Картометрический метод	5.0	Закрепление отсутствует
2214	513252.30	3295280.36	Картометрический метод	5.0	Закрепление отсутствует
2215	513255.25	3295303.63	Картометрический метод	5.0	Закрепление отсутствует
2216	513259.12	3295309.49	Картометрический метод	5.0	Закрепление отсутствует
2217	513262.66	3295327.86	Картометрический метод	5.0	Закрепление отсутствует
2218	513263.05	3295331.96	Картометрический метод	5.0	Закрепление отсутствует
2219	513246.80	3295334.43	Картометрический метод	5.0	Закрепление отсутствует
2220	513247.31	3295337.05	Картометрический метод	5.0	Закрепление отсутствует
2221	513252.40	3295361.31	Картометрический метод	5.0	Закрепление отсутствует
2222	513253.92	3295371.50	Картометрический метод	5.0	Закрепление отсутствует
2223	513250.08	3295371.98	Картометрический метод	5.0	Закрепление отсутствует
2224	513251.46	3295384.61	Картометрический метод	5.0	Закрепление отсутствует
2225	513261.75	3295385.97	Картометрический метод	5.0	Закрепление отсутствует
2226	513261.90	3295396.65	Картометрический метод	5.0	Закрепление отсутствует
2227	513262.76	3295401.69	Картометрический метод	5.0	Закрепление отсутствует
2228	513267.23	3295414.24	Картометрический метод	5.0	Закрепление отсутствует
2229	513291.45	3295398.06	Картометрический метод	5.0	Закрепление отсутствует
2230	513312.58	3295395.56	Картометрический метод	5.0	Закрепление отсутствует
2231	513312.72	3295398.88	Картометрический метод	5.0	Закрепление отсутствует
2232	513314.66	3295398.70	Картометрический метод	5.0	Закрепление отсутствует

2. Сведения о характерных точках границ объекта

Обозначение характерных точек границ	Координаты, м		Метод определения координат характерной точки	Средняя квадратическая погрешность положения характерной точки (M _t), м	Описание обозначения точки на местности (при наличии)
	X	Y			
1	2	3	4	5	6
2233	513315.73	3295423.59	Картометрический метод	5.0	Закрепление отсутствует
2234	513313.68	3295423.64	Картометрический метод	5.0	Закрепление отсутствует
2235	513313.75	3295424.82	Картометрический метод	5.0	Закрепление отсутствует
2236	513295.80	3295426.75	Картометрический метод	5.0	Закрепление отсутствует
2237	513270.17	3295432.13	Картометрический метод	5.0	Закрепление отсутствует
2238	513279.05	3295467.66	Картометрический метод	5.0	Закрепление отсутствует
2239	513285.46	3295489.07	Картометрический метод	5.0	Закрепление отсутствует
2240	513286.11	3295491.06	Картометрический метод	5.0	Закрепление отсутствует
2241	513273.73	3295494.24	Картометрический метод	5.0	Закрепление отсутствует
2242	513269.86	3295495.36	Картометрический метод	5.0	Закрепление отсутствует
2243	513268.65	3295491.51	Картометрический метод	5.0	Закрепление отсутствует
2244	513263.24	3295493.54	Картометрический метод	5.0	Закрепление отсутствует
2245	513256.76	3295495.78	Картометрический метод	5.0	Закрепление отсутствует
2246	513251.61	3295497.75	Картометрический метод	5.0	Закрепление отсутствует
2247	513245.55	3295500.24	Картометрический метод	5.0	Закрепление отсутствует
2093	513244.57	3295500.61	Картометрический метод	5.0	Закрепление отсутствует
2248	513379.68	3293882.32	Картометрический метод	5.0	Закрепление отсутствует
2249	513324.40	3293924.98	Картометрический метод	5.0	Закрепление отсутствует
2250	513309.96	3293903.56	Картометрический метод	5.0	Закрепление отсутствует
2251	513299.53	3293895.31	Картометрический метод	5.0	Закрепление отсутствует
2252	513285.77	3293857.76	Картометрический метод	5.0	Закрепление отсутствует
2253	513284.71	3293854.28	Картометрический метод	5.0	Закрепление отсутствует
2254	513264.64	3293804.75	Картометрический метод	5.0	Закрепление отсутствует
2255	513253.90	3293795.77	Картометрический метод	5.0	Закрепление отсутствует
2256	513249.59	3293795.26	Картометрический метод	5.0	Закрепление отсутствует

2. Сведения о характерных точках границ объекта					
Обозначение характерных точек границ	Координаты, м		Метод определения координат характерной точки	Средняя квадратическая погрешность положения характерной точки (M _t), м	Описание обозначения точки на местности (при наличии)
	X	Y			
1	2	3	4	5	6
2257	513229.61	3293784.51	Картометрический метод	5.0	Закрепление отсутствует
2258	513215.81	3293779.18	Картометрический метод	5.0	Закрепление отсутствует
2259	513198.51	3293727.98	Картометрический метод	5.0	Закрепление отсутствует
2260	513202.96	3293725.76	Картометрический метод	5.0	Закрепление отсутствует
2261	513224.13	3293728.86	Картометрический метод	5.0	Закрепление отсутствует
2262	513242.55	3293736.20	Картометрический метод	5.0	Закрепление отсутствует
2263	513308.07	3293747.22	Картометрический метод	5.0	Закрепление отсутствует
2264	513326.52	3293786.12	Картометрический метод	5.0	Закрепление отсутствует
2265	513330.07	3293794.06	Картометрический метод	5.0	Закрепление отсутствует
2266	513350.43	3293830.27	Картометрический метод	5.0	Закрепление отсутствует
2248	513379.68	3293882.32	Картометрический метод	5.0	Закрепление отсутствует
2267	513249.40	3294015.92	Картометрический метод	5.0	Закрепление отсутствует
2268	513240.79	3293966.52	Картометрический метод	5.0	Закрепление отсутствует
2269	513239.68	3293961.07	Картометрический метод	5.0	Закрепление отсутствует
2270	513221.83	3293867.99	Картометрический метод	5.0	Закрепление отсутствует
2271	513207.07	3293810.08	Картометрический метод	5.0	Закрепление отсутствует
2272	513231.62	3293803.82	Картометрический метод	5.0	Закрепление отсутствует
2273	513236.53	3293802.52	Картометрический метод	5.0	Закрепление отсутствует
2274	513249.56	3293808.15	Картометрический метод	5.0	Закрепление отсутствует
2275	513271.05	3293859.12	Картометрический метод	5.0	Закрепление отсутствует
2276	513296.94	3293960.36	Картометрический метод	5.0	Закрепление отсутствует
2277	513260.64	3294013.45	Картометрический метод	5.0	Закрепление отсутствует
2267	513249.40	3294015.92	Картометрический метод	5.0	Закрепление отсутствует
2278	513207.02	3293923.62	Картометрический метод	5.0	Закрепление отсутствует
2279	513210.02	3293938.41	Картометрический метод	5.0	Закрепление отсутствует

2. Сведения о характерных точках границ объекта

Обозначение характерных точек границ	Координаты, м		Метод определения координат характерной точки	Средняя квадратическая погрешность положения характерной точки (M _t), м	Описание обозначения точки на местности (при наличии)
	X	Y			
1	2	3	4	5	6
2280	513206.43	3293938.82	Картометрический метод	5.0	Закрепление отсутствует
2281	513202.93	3293950.22	Картометрический метод	5.0	Закрепление отсутствует
2282	513217.17	3293975.35	Картометрический метод	5.0	Закрепление отсутствует
2283	513227.21	3294023.92	Картометрический метод	5.0	Закрепление отсутствует
2284	513225.99	3294026.47	Картометрический метод	5.0	Закрепление отсутствует
2285	513226.54	3294029.45	Картометрический метод	5.0	Закрепление отсутствует
2286	513228.47	3294031.69	Картометрический метод	5.0	Закрепление отсутствует
2287	513234.42	3294062.47	Картометрический метод	5.0	Закрепление отсутствует
2288	513229.97	3294063.98	Картометрический метод	5.0	Закрепление отсутствует
2289	513231.06	3294070.08	Картометрический метод	5.0	Закрепление отсутствует
2290	513233.37	3294071.31	Картометрический метод	5.0	Закрепление отсутствует
2291	513209.81	3294075.70	Картометрический метод	5.0	Закрепление отсутствует
2292	513186.16	3294067.54	Картометрический метод	5.0	Закрепление отсутствует
2293	513183.19	3294069.94	Картометрический метод	5.0	Закрепление отсутствует
2294	513157.24	3294098.45	Картометрический метод	5.0	Закрепление отсутствует
2295	513149.77	3294110.05	Картометрический метод	5.0	Закрепление отсутствует
2296	513156.03	3294141.14	Картометрический метод	5.0	Закрепление отсутствует
2297	513157.15	3294146.89	Картометрический метод	5.0	Закрепление отсутствует
2298	513161.25	3294167.87	Картометрический метод	5.0	Закрепление отсутствует
2299	513162.17	3294172.38	Картометрический метод	5.0	Закрепление отсутствует
2300	513165.62	3294180.32	Картометрический метод	5.0	Закрепление отсутствует
2301	513181.12	3294203.42	Картометрический метод	5.0	Закрепление отсутствует
2302	513202.24	3294233.36	Картометрический метод	5.0	Закрепление отсутствует
2303	513207.54	3294231.32	Картометрический метод	5.0	Закрепление отсутствует
2304	513227.44	3294255.84	Картометрический метод	5.0	Закрепление отсутствует

2. Сведения о характерных точках границ объекта

Обозначение характерных точек границ	Координаты, м		Метод определения координат характерной точки	Средняя квадратическая погрешность положения характерной точки (M _t), м	Описание обозначения точки на местности (при наличии)
	X	Y			
1	2	3	4	5	6
2305	513231.18	3294257.41	Картометрический метод	5.0	Закрепление отсутствует
2306	513262.41	3294247.24	Картометрический метод	5.0	Закрепление отсутствует
2307	513263.61	3294253.59	Картометрический метод	5.0	Закрепление отсутствует
2308	513267.98	3294255.25	Картометрический метод	5.0	Закрепление отсутствует
2309	513271.43	3294271.54	Картометрический метод	5.0	Закрепление отсутствует
2310	513309.85	3294411.43	Картометрический метод	5.0	Закрепление отсутствует
2311	513311.86	3294424.44	Картометрический метод	5.0	Закрепление отсутствует
2312	513311.77	3294439.09	Картометрический метод	5.0	Закрепление отсутствует
2313	513305.99	3294459.36	Картометрический метод	5.0	Закрепление отсутствует
2314	513299.28	3294464.64	Картометрический метод	5.0	Закрепление отсутствует
2315	513294.89	3294478.99	Картометрический метод	5.0	Закрепление отсутствует
2316	513290.71	3294476.82	Картометрический метод	5.0	Закрепление отсутствует
2317	513285.32	3294485.08	Картометрический метод	5.0	Закрепление отсутствует
2318	513218.58	3294484.23	Картометрический метод	5.0	Закрепление отсутствует
2319	513210.39	3294499.20	Картометрический метод	5.0	Закрепление отсутствует
2320	513192.25	3294492.57	Картометрический метод	5.0	Закрепление отсутствует
2321	513152.10	3294477.73	Картометрический метод	5.0	Закрепление отсутствует
2322	513145.32	3294475.54	Картометрический метод	5.0	Закрепление отсутствует
2323	513139.04	3294471.24	Картометрический метод	5.0	Закрепление отсутствует
2324	513152.48	3294443.64	Картометрический метод	5.0	Закрепление отсутствует
2325	513156.27	3294429.58	Картометрический метод	5.0	Закрепление отсутствует
2326	513149.16	3294371.00	Картометрический метод	5.0	Закрепление отсутствует
2327	513116.69	3294357.38	Картометрический метод	5.0	Закрепление отсутствует
2328	513102.37	3294356.27	Картометрический метод	5.0	Закрепление отсутствует
2329	513090.27	3294355.78	Картометрический метод	5.0	Закрепление отсутствует

2. Сведения о характерных точках границ объекта

Обозначение характерных точек границ	Координаты, м		Метод определения координат характерной точки	Средняя квадратическая погрешность положения характерной точки (M _t), м	Описание обозначения точки на местности (при наличии)
	X	Y			
1	2	3	4	5	6
2330	513087.21	3294355.42	Картометрический метод	5.0	Закрепление отсутствует
2331	513064.86	3294340.75	Картометрический метод	5.0	Закрепление отсутствует
2332	513052.98	3294332.98	Картометрический метод	5.0	Закрепление отсутствует
2333	513039.85	3294324.83	Картометрический метод	5.0	Закрепление отсутствует
2334	513033.44	3294319.08	Картометрический метод	5.0	Закрепление отсутствует
2335	513031.60	3294311.30	Картометрический метод	5.0	Закрепление отсутствует
2336	513046.74	3294242.46	Картометрический метод	5.0	Закрепление отсутствует
2337	513057.15	3294241.73	Картометрический метод	5.0	Закрепление отсутствует
2338	513048.65	3294219.65	Картометрический метод	5.0	Закрепление отсутствует
2339	513047.23	3294175.30	Картометрический метод	5.0	Закрепление отсутствует
2340	513049.38	3294102.50	Картометрический метод	5.0	Закрепление отсутствует
2341	513038.90	3294102.01	Картометрический метод	5.0	Закрепление отсутствует
2342	513039.15	3294099.98	Картометрический метод	5.0	Закрепление отсутствует
2343	513039.68	3294094.56	Картометрический метод	5.0	Закрепление отсутствует
2344	513040.21	3294089.13	Картометрический метод	5.0	Закрепление отсутствует
2345	513062.53	3294092.50	Картометрический метод	5.0	Закрепление отсутствует
2346	513065.68	3294060.28	Картометрический метод	5.0	Закрепление отсутствует
2347	513073.91	3294061.04	Картометрический метод	5.0	Закрепление отсутствует
2348	513074.17	3294058.56	Картометрический метод	5.0	Закрепление отсутствует
2349	513070.57	3294058.18	Картометрический метод	5.0	Закрепление отсутствует
2350	513067.60	3294057.78	Картометрический метод	5.0	Закрепление отсутствует
2351	513066.10	3294057.73	Картометрический метод	5.0	Закрепление отсутствует
2352	513068.26	3294023.43	Картометрический метод	5.0	Закрепление отсутствует
2353	513075.80	3294005.33	Картометрический метод	5.0	Закрепление отсутствует
2354	513090.48	3293979.83	Картометрический метод	5.0	Закрепление отсутствует

2. Сведения о характерных точках границ объекта					
Обозначение характерных точек границ	Координаты, м		Метод определения координат характерной точки	Средняя квадратическая погрешность положения характерной точки (M _t), м	Описание обозначения точки на местности (при наличии)
	X	Y			
1	2	3	4	5	6
2355	513101.73	3293929.47	Картометрический метод	5.0	Закрепление отсутствует
2356	513103.87	3293926.41	Картометрический метод	5.0	Закрепление отсутствует
2357	513108.61	3293923.15	Картометрический метод	5.0	Закрепление отсутствует
2358	513114.47	3293921.29	Картометрический метод	5.0	Закрепление отсутствует
2359	513136.93	3293917.77	Картометрический метод	5.0	Закрепление отсутствует
2360	513139.15	3293907.61	Картометрический метод	5.0	Закрепление отсутствует
2361	513184.23	3293906.21	Картометрический метод	5.0	Закрепление отсутствует
2362	513181.66	3293890.25	Картометрический метод	5.0	Закрепление отсутствует
2363	513187.68	3293889.48	Картометрический метод	5.0	Закрепление отсутствует
2364	513192.76	3293888.84	Картометрический метод	5.0	Закрепление отсутствует
2365	513199.54	3293887.53	Картометрический метод	5.0	Закрепление отсутствует
2278	513207.02	3293923.62	Картометрический метод	5.0	Закрепление отсутствует
2366	513473.51	3294822.13	Картометрический метод	5.0	Закрепление отсутствует
2367	513494.10	3294821.00	Картометрический метод	5.0	Закрепление отсутствует
2368	513494.12	3294814.33	Картометрический метод	5.0	Закрепление отсутствует
2369	513492.40	3294814.40	Картометрический метод	5.0	Закрепление отсутствует
2370	513471.31	3294815.64	Картометрический метод	5.0	Закрепление отсутствует
2371	513469.54	3294814.38	Картометрический метод	5.0	Закрепление отсутствует
2372	513468.78	3294777.96	Картометрический метод	5.0	Закрепление отсутствует
2373	513461.89	3294777.92	Картометрический метод	5.0	Закрепление отсутствует
2374	513463.41	3294814.35	Картометрический метод	5.0	Закрепление отсутствует
2375	513463.48	3294818.52	Картометрический метод	5.0	Закрепление отсутствует
2376	513463.39	3294822.08	Картометрический метод	5.0	Закрепление отсутствует
2377	513471.90	3294820.77	Картометрический метод	5.0	Закрепление отсутствует
2366	513473.51	3294822.13	Картометрический метод	5.0	Закрепление отсутствует

2. Сведения о характерных точках границ объекта

Обозначение характерных точек границ	Координаты, м		Метод определения координат характерной точки	Средняя квадратическая погрешность положения характерной точки (M _t), м	Описание обозначения точки на местности (при наличии)
	X	Y			
1	2	3	4	5	6
2378	505942.06	3300572.95	Картометрический метод	5.0	Закрепление отсутствует
2379	505956.76	3300575.57	Картометрический метод	5.0	Закрепление отсутствует
2380	505968.20	3300576.55	Картометрический метод	5.0	Закрепление отсутствует
2381	505980.52	3300578.44	Картометрический метод	5.0	Закрепление отсутствует
2382	506004.69	3300581.40	Картометрический метод	5.0	Закрепление отсутствует
2383	506016.86	3300583.10	Картометрический метод	5.0	Закрепление отсутствует
2384	506044.41	3300586.13	Картометрический метод	5.0	Закрепление отсутствует
2385	506052.83	3300586.67	Картометрический метод	5.0	Закрепление отсутствует
2386	506079.50	3300590.34	Картометрический метод	5.0	Закрепление отсутствует
2387	506114.60	3300595.45	Картометрический метод	5.0	Закрепление отсутствует
2388	506118.24	3300595.98	Картометрический метод	5.0	Закрепление отсутствует
2389	506118.19	3300596.82	Картометрический метод	5.0	Закрепление отсутствует
2390	506129.05	3300598.45	Картометрический метод	5.0	Закрепление отсутствует
2391	506137.78	3300600.01	Картометрический метод	5.0	Закрепление отсутствует
2392	506137.97	3300598.82	Картометрический метод	5.0	Закрепление отсутствует
2393	506143.77	3300599.72	Картометрический метод	5.0	Закрепление отсутствует
2394	506143.51	3300600.57	Картометрический метод	5.0	Закрепление отсутствует
2395	506141.35	3300634.46	Картометрический метод	5.0	Закрепление отсутствует
2396	506140.08	3300641.39	Картометрический метод	5.0	Закрепление отсутствует
2397	506134.17	3300673.48	Картометрический метод	5.0	Закрепление отсутствует
2398	506109.18	3300673.92	Картометрический метод	5.0	Закрепление отсутствует
2399	506081.47	3300673.51	Картометрический метод	5.0	Закрепление отсутствует
2400	506040.41	3300655.71	Картометрический метод	5.0	Закрепление отсутствует
2401	506027.45	3300664.80	Картометрический метод	5.0	Закрепление отсутствует
2402	506013.28	3300657.49	Картометрический метод	5.0	Закрепление отсутствует

2. Сведения о характерных точках границ объекта

Обозначение характерных точек границ	Координаты, м		Метод определения координат характерной точки	Средняя квадратическая погрешность положения характерной точки (M _t), м	Описание обозначения точки на местности (при наличии)
	X	Y			
1	2	3	4	5	6
2403	505946.41	3300648.95	Картометрический метод	5.0	Закрепление отсутствует
2404	505908.35	3300641.08	Картометрический метод	5.0	Закрепление отсутствует
2405	505874.49	3300629.09	Картометрический метод	5.0	Закрепление отсутствует
2406	505867.71	3300626.67	Картометрический метод	5.0	Закрепление отсутствует
2407	505881.63	3300569.38	Картометрический метод	5.0	Закрепление отсутствует
2408	505885.93	3300570.46	Картометрический метод	5.0	Закрепление отсутствует
2409	505933.44	3300575.02	Картометрический метод	5.0	Закрепление отсутствует
2378	505942.06	3300572.95	Картометрический метод	5.0	Закрепление отсутствует
2410	506172.92	3300604.44	Картометрический метод	5.0	Закрепление отсутствует
2411	506186.01	3300606.76	Картометрический метод	5.0	Закрепление отсутствует
2412	506200.47	3300609.48	Картометрический метод	5.0	Закрепление отсутствует
2413	506204.09	3300610.64	Картометрический метод	5.0	Закрепление отсутствует
2414	506202.08	3300630.61	Картометрический метод	5.0	Закрепление отсутствует
2415	506213.16	3300637.86	Картометрический метод	5.0	Закрепление отсутствует
2416	506211.02	3300641.72	Картометрический метод	5.0	Закрепление отсутствует
2417	506196.52	3300661.61	Картометрический метод	5.0	Закрепление отсутствует
2418	506189.70	3300671.09	Картометрический метод	5.0	Закрепление отсутствует
2419	506178.29	3300664.21	Картометрический метод	5.0	Закрепление отсутствует
2420	506172.65	3300655.99	Картометрический метод	5.0	Закрепление отсутствует
2421	506173.50	3300646.56	Картометрический метод	5.0	Закрепление отсутствует
2422	506173.74	3300644.41	Картометрический метод	5.0	Закрепление отсутствует
2423	506169.76	3300644.21	Картометрический метод	5.0	Закрепление отсутствует
2410	506172.92	3300604.44	Картометрический метод	5.0	Закрепление отсутствует
2424	506241.76	3300599.17	Картометрический метод	5.0	Закрепление отсутствует
2425	506237.18	3300595.60	Картометрический метод	5.0	Закрепление отсутствует

2. Сведения о характерных точках границ объекта

Обозначение характерных точек границ	Координаты, м		Метод определения координат характерной точки	Средняя квадратическая погрешность положения характерной точки (M _t), м	Описание обозначения точки на местности (при наличии)
	X	Y			
1	2	3	4	5	6
2426	506222.37	3300596.81	Картометрический метод	5.0	Закрепление отсутствует
2427	506216.00	3300593.36	Картометрический метод	5.0	Закрепление отсутствует
2428	506207.05	3300591.45	Картометрический метод	5.0	Закрепление отсутствует
2429	506204.04	3300590.81	Картометрический метод	5.0	Закрепление отсутствует
2430	506193.34	3300588.83	Картометрический метод	5.0	Закрепление отсутствует
2431	506187.76	3300587.75	Картометрический метод	5.0	Закрепление отсутствует
2432	506165.36	3300583.80	Картометрический метод	5.0	Закрепление отсутствует
2433	506140.91	3300580.01	Картометрический метод	5.0	Закрепление отсутствует
2434	506120.13	3300577.04	Картометрический метод	5.0	Закрепление отсутствует
2435	506111.24	3300573.81	Картометрический метод	5.0	Закрепление отсутствует
2436	506096.49	3300573.61	Картометрический метод	5.0	Закрепление отсутствует
2437	506082.81	3300571.62	Картометрический метод	5.0	Закрепление отсутствует
2438	506067.40	3300568.87	Картометрический метод	5.0	Закрепление отсутствует
2439	506068.07	3300545.62	Картометрический метод	5.0	Закрепление отсутствует
2440	506072.13	3300537.23	Картометрический метод	5.0	Закрепление отсутствует
2441	506073.10	3300537.29	Картометрический метод	5.0	Закрепление отсутствует
2442	506073.38	3300533.30	Картометрический метод	5.0	Закрепление отсутствует
2443	506068.08	3300532.93	Картометрический метод	5.0	Закрепление отсутствует
2444	506066.22	3300500.50	Картометрический метод	5.0	Закрепление отсутствует
2445	506164.58	3300536.41	Картометрический метод	5.0	Закрепление отсутствует
2446	506204.95	3300525.64	Картометрический метод	5.0	Закрепление отсутствует
2447	506223.24	3300533.84	Картометрический метод	5.0	Закрепление отсутствует
2448	506249.34	3300543.45	Картометрический метод	5.0	Закрепление отсутствует
2449	506258.22	3300548.71	Картометрический метод	5.0	Закрепление отсутствует
2424	506241.76	3300599.17	Картометрический метод	5.0	Закрепление отсутствует

2. Сведения о характерных точках границ объекта

Обозначение характерных точек границ	Координаты, м		Метод определения координат характерной точки	Средняя квадратическая погрешность положения характерной точки (M _t), м	Описание обозначения точки на местности (при наличии)
	X	Y			
1	2	3	4	5	6
2450	505804.11	3300346.59	Картометрический метод	5.0	Закрепление отсутствует
2451	505800.44	3300355.36	Картометрический метод	5.0	Закрепление отсутствует
2452	505786.22	3300364.36	Картометрический метод	5.0	Закрепление отсутствует
2453	505783.43	3300366.14	Картометрический метод	5.0	Закрепление отсутствует
2454	505779.31	3300368.78	Картометрический метод	5.0	Закрепление отсутствует
2455	505755.11	3300377.93	Картометрический метод	5.0	Закрепление отсутствует
2456	505753.99	3300378.35	Картометрический метод	5.0	Закрепление отсутствует
2457	505745.59	3300364.79	Картометрический метод	5.0	Закрепление отсутствует
2458	505743.91	3300365.84	Картометрический метод	5.0	Закрепление отсутствует
2459	505735.28	3300356.19	Картометрический метод	5.0	Закрепление отсутствует
2460	505729.18	3300344.59	Картометрический метод	5.0	Закрепление отсутствует
2461	505726.40	3300345.69	Картометрический метод	5.0	Закрепление отсутствует
2462	505717.84	3300326.91	Картометрический метод	5.0	Закрепление отсутствует
2463	505719.65	3300326.04	Картометрический метод	5.0	Закрепление отсутствует
2464	505717.25	3300321.31	Картометрический метод	5.0	Закрепление отсутствует
2465	505743.99	3300307.18	Картометрический метод	5.0	Закрепление отсутствует
2466	505745.03	3300306.63	Картометрический метод	5.0	Закрепление отсутствует
2467	505753.90	3300301.58	Картометрический метод	5.0	Закрепление отсутствует
2468	505753.41	3300299.98	Картометрический метод	5.0	Закрепление отсутствует
2469	505778.51	3300287.38	Картометрический метод	5.0	Закрепление отсутствует
2470	505779.25	3300289.54	Картометрический метод	5.0	Закрепление отсутствует
2471	505801.80	3300335.07	Картометрический метод	5.0	Закрепление отсутствует
2450	505804.11	3300346.59	Картометрический метод	5.0	Закрепление отсутствует
2472	505711.80	3300205.46	Картометрический метод	5.0	Закрепление отсутствует
2473	505722.86	3300233.66	Картометрический метод	5.0	Закрепление отсутствует

2. Сведения о характерных точках границ объекта

Обозначение характерных точек границ	Координаты, м		Метод определения координат характерной точки	Средняя квадратическая погрешность положения характерной точки (M _t), м	Описание обозначения точки на местности (при наличии)
	X	Y			
1	2	3	4	5	6
2474	505729.97	3300250.72	Картометрический метод	5.0	Закрепление отсутствует
2475	505728.06	3300251.76	Картометрический метод	5.0	Закрепление отсутствует
2476	505692.62	3300267.12	Картометрический метод	5.0	Закрепление отсутствует
2477	505702.90	3300285.61	Картометрический метод	5.0	Закрепление отсутствует
2478	505699.83	3300287.22	Картометрический метод	5.0	Закрепление отсутствует
2479	505688.25	3300265.18	Картометрический метод	5.0	Закрепление отсутствует
2480	505692.41	3300262.65	Картометрический метод	5.0	Закрепление отсутствует
2481	505689.85	3300257.94	Картометрический метод	5.0	Закрепление отсутствует
2482	505685.56	3300260.20	Картометрический метод	5.0	Закрепление отсутствует
2483	505666.69	3300229.23	Картометрический метод	5.0	Закрепление отсутствует
2484	505659.91	3300216.48	Картометрический метод	5.0	Закрепление отсутствует
2485	505652.81	3300206.78	Картометрический метод	5.0	Закрепление отсутствует
2486	505637.84	3300183.06	Картометрический метод	5.0	Закрепление отсутствует
2487	505638.30	3300180.86	Картометрический метод	5.0	Закрепление отсутствует
2488	505635.42	3300176.46	Картометрический метод	5.0	Закрепление отсутствует
2489	505633.89	3300176.27	Картометрический метод	5.0	Закрепление отсутствует
2490	505629.37	3300168.98	Картометрический метод	5.0	Закрепление отсутствует
2491	505633.49	3300166.14	Картометрический метод	5.0	Закрепление отсутствует
2492	505630.10	3300160.91	Картометрический метод	5.0	Закрепление отсутствует
2493	505625.91	3300163.39	Картометрический метод	5.0	Закрепление отсутствует
2494	505613.76	3300144.49	Картометрический метод	5.0	Закрепление отсутствует
2495	505643.98	3300122.79	Картометрический метод	5.0	Закрепление отсутствует
2496	505679.21	3300157.85	Картометрический метод	5.0	Закрепление отсутствует
2497	505680.83	3300162.32	Картометрический метод	5.0	Закрепление отсутствует
2498	505691.18	3300159.61	Картометрический метод	5.0	Закрепление отсутствует

2. Сведения о характерных точках границ объекта					
Обозначение характерных точек границ	Координаты, м		Метод определения координат характерной точки	Средняя квадратическая погрешность положения характерной точки (M _t), м	Описание обозначения точки на местности (при наличии)
	X	Y			
1	2	3	4	5	6
2499	505704.18	3300188.26	Картометрический метод	5.0	Закрепление отсутствует
2472	505711.80	3300205.46	Картометрический метод	5.0	Закрепление отсутствует
2500	505660.81	3300379.43	Картометрический метод	5.0	Закрепление отсутствует
2501	505677.00	3300374.20	Картометрический метод	5.0	Закрепление отсутствует
2502	505714.33	3300357.16	Картометрический метод	5.0	Закрепление отсутствует
2503	505708.59	3300346.26	Картометрический метод	5.0	Закрепление отсутствует
2504	505697.47	3300324.29	Картометрический метод	5.0	Закрепление отсутствует
2505	505695.09	3300320.88	Картометрический метод	5.0	Закрепление отсутствует
2506	505693.05	3300316.53	Картометрический метод	5.0	Закрепление отсутствует
2507	505689.94	3300309.44	Картометрический метод	5.0	Закрепление отсутствует
2508	505685.14	3300311.00	Картометрический метод	5.0	Закрепление отсутствует
2509	505682.86	3300306.80	Картометрический метод	5.0	Закрепление отсутствует
2510	505687.08	3300303.81	Картометрический метод	5.0	Закрепление отсутствует
2511	505669.50	3300270.35	Картометрический метод	5.0	Закрепление отсутствует
2512	505644.88	3300229.95	Картометрический метод	5.0	Закрепление отсутствует
2513	505638.53	3300219.82	Картометрический метод	5.0	Закрепление отсутствует
2514	505634.12	3300216.44	Картометрический метод	5.0	Закрепление отсутствует
2515	505624.79	3300209.23	Картометрический метод	5.0	Закрепление отсутствует
2516	505610.38	3300195.43	Картометрический метод	5.0	Закрепление отсутствует
2517	505553.87	3300149.28	Картометрический метод	5.0	Закрепление отсутствует
2518	505532.43	3300133.75	Картометрический метод	5.0	Закрепление отсутствует
2519	505489.61	3300100.67	Картометрический метод	5.0	Закрепление отсутствует
2520	505475.32	3300107.69	Картометрический метод	5.0	Закрепление отсутствует
2521	505455.60	3300106.33	Картометрический метод	5.0	Закрепление отсутствует
2522	505440.20	3300107.93	Картометрический метод	5.0	Закрепление отсутствует

2. Сведения о характерных точках границ объекта

Обозначение характерных точек границ	Координаты, м		Метод определения координат характерной точки	Средняя квадратическая погрешность положения характерной точки (M _t), м	Описание обозначения точки на местности (при наличии)
	X	Y			
1	2	3	4	5	6
2523	505420.54	3300111.57	Картометрический метод	5.0	Закрепление отсутствует
2524	505405.67	3300114.79	Картометрический метод	5.0	Закрепление отсутствует
2525	505405.27	3300110.12	Картометрический метод	5.0	Закрепление отсутствует
2526	505402.98	3300058.72	Картометрический метод	5.0	Закрепление отсутствует
2527	505356.33	3300060.62	Картометрический метод	5.0	Закрепление отсутствует
2528	505351.91	3300085.46	Картометрический метод	5.0	Закрепление отсутствует
2529	505328.31	3300102.04	Картометрический метод	5.0	Закрепление отсутствует
2530	505295.31	3300109.75	Картометрический метод	5.0	Закрепление отсутствует
2531	505275.64	3300107.70	Картометрический метод	5.0	Закрепление отсутствует
2532	505227.78	3300091.89	Картометрический метод	5.0	Закрепление отсутствует
2533	505210.22	3300083.35	Картометрический метод	5.0	Закрепление отсутствует
2534	505194.24	3300078.03	Картометрический метод	5.0	Закрепление отсутствует
2535	505163.48	3300072.45	Картометрический метод	5.0	Закрепление отсутствует
2536	505161.57	3300076.05	Картометрический метод	5.0	Закрепление отсутствует
2537	505157.78	3300083.21	Картометрический метод	5.0	Закрепление отсутствует
2538	505161.48	3300083.61	Картометрический метод	5.0	Закрепление отсутствует
2539	505161.83	3300107.92	Картометрический метод	5.0	Закрепление отсутствует
2540	505156.00	3300108.01	Картометрический метод	5.0	Закрепление отсутствует
2541	505155.63	3300113.18	Картометрический метод	5.0	Закрепление отсутствует
2542	505190.46	3300120.55	Картометрический метод	5.0	Закрепление отсутствует
2543	505228.17	3300130.94	Картометрический метод	5.0	Закрепление отсутствует
2544	505259.02	3300139.83	Картометрический метод	5.0	Закрепление отсутствует
2545	505304.68	3300142.89	Картометрический метод	5.0	Закрепление отсутствует
2546	505359.39	3300136.23	Картометрический метод	5.0	Закрепление отсутствует
2547	505362.26	3300140.02	Картометрический метод	5.0	Закрепление отсутствует

2. Сведения о характерных точках границ объекта

Обозначение характерных точек границ	Координаты, м		Метод определения координат характерной точки	Средняя квадратическая погрешность положения характерной точки (M _t), м	Описание обозначения точки на местности (при наличии)
	X	Y			
1	2	3	4	5	6
2548	505365.83	3300146.90	Картометрический метод	5.0	Закрепление отсутствует
2549	505453.56	3300176.45	Картометрический метод	5.0	Закрепление отсутствует
2550	505485.80	3300190.44	Картометрический метод	5.0	Закрепление отсутствует
2551	505500.27	3300194.66	Картометрический метод	5.0	Закрепление отсутствует
2552	505508.95	3300204.09	Картометрический метод	5.0	Закрепление отсутствует
2553	505533.53	3300217.46	Картометрический метод	5.0	Закрепление отсутствует
2554	505534.91	3300218.12	Картометрический метод	5.0	Закрепление отсутствует
2555	505537.10	3300214.86	Картометрический метод	5.0	Закрепление отсутствует
2556	505539.23	3300215.33	Картометрический метод	5.0	Закрепление отсутствует
2557	505563.93	3300193.95	Картометрический метод	5.0	Закрепление отсутствует
2558	505568.93	3300189.49	Картометрический метод	5.0	Закрепление отсутствует
2559	505581.00	3300178.64	Картометрический метод	5.0	Закрепление отсутствует
2560	505604.30	3300199.04	Картометрический метод	5.0	Закрепление отсутствует
2561	505601.62	3300201.93	Картометрический метод	5.0	Закрепление отсутствует
2562	505600.45	3300201.64	Картометрический метод	5.0	Закрепление отсутствует
2563	505588.22	3300211.62	Картометрический метод	5.0	Закрепление отсутствует
2564	505588.61	3300212.13	Картометрический метод	5.0	Закрепление отсутствует
2565	505586.38	3300213.86	Картометрический метод	5.0	Закрепление отсутствует
2566	505586.13	3300213.67	Картометрический метод	5.0	Закрепление отсутствует
2567	505580.54	3300218.21	Картометрический метод	5.0	Закрепление отсутствует
2568	505567.72	3300229.40	Картометрический метод	5.0	Закрепление отсутствует
2569	505567.07	3300229.15	Картометрический метод	5.0	Закрепление отсутствует
2570	505566.65	3300230.32	Картометрический метод	5.0	Закрепление отсутствует
2571	505564.18	3300232.48	Картометрический метод	5.0	Закрепление отсутствует
2572	505561.02	3300235.70	Картометрический метод	5.0	Закрепление отсутствует

2. Сведения о характерных точках границ объекта

Обозначение характерных точек границ	Координаты, м		Метод определения координат характерной точки	Средняя квадратическая погрешность положения характерной точки (M _t), м	Описание обозначения точки на местности (при наличии)
	X	Y			
1	2	3	4	5	6
2573	505582.97	3300252.22	Картометрический метод	5.0	Закрепление отсутствует
2574	505597.75	3300270.80	Картометрический метод	5.0	Закрепление отсутствует
2575	505615.20	3300301.16	Картометрический метод	5.0	Закрепление отсутствует
2576	505629.27	3300325.99	Картометрический метод	5.0	Закрепление отсутствует
2577	505645.30	3300352.22	Картометрический метод	5.0	Закрепление отсутствует
2500	505660.81	3300379.43	Картометрический метод	5.0	Закрепление отсутствует
2578	505473.03	3300611.71	Картометрический метод	5.0	Закрепление отсутствует
2579	505484.20	3300611.92	Картометрический метод	5.0	Закрепление отсутствует
2580	505497.85	3300614.20	Картометрический метод	5.0	Закрепление отсутствует
2581	505520.86	3300618.00	Картометрический метод	5.0	Закрепление отсутствует
2582	505548.16	3300622.93	Картометрический метод	5.0	Закрепление отсутствует
2583	505562.76	3300625.90	Картометрический метод	5.0	Закрепление отсутствует
2584	505564.99	3300626.07	Картометрический метод	5.0	Закрепление отсутствует
2585	505573.72	3300641.09	Картометрический метод	5.0	Закрепление отсутствует
2586	505578.05	3300648.80	Картометрический метод	5.0	Закрепление отсутствует
2587	505579.00	3300681.80	Картометрический метод	5.0	Закрепление отсутствует
2588	505576.43	3300682.04	Картометрический метод	5.0	Закрепление отсутствует
2589	505500.56	3300672.99	Картометрический метод	5.0	Закрепление отсутствует
2590	505473.96	3300615.01	Картометрический метод	5.0	Закрепление отсутствует
2578	505473.03	3300611.71	Картометрический метод	5.0	Закрепление отсутствует
2591	505630.19	3300671.30	Картометрический метод	5.0	Закрепление отсутствует
2592	505637.19	3300722.85	Картометрический метод	5.0	Закрепление отсутствует
2593	505629.95	3300725.44	Картометрический метод	5.0	Закрепление отсутствует
2594	505660.87	3300781.48	Картометрический метод	5.0	Закрепление отсутствует
2595	505631.92	3300796.68	Картометрический метод	5.0	Закрепление отсутствует

2. Сведения о характерных точках границ объекта

Обозначение характерных точек границ	Координаты, м		Метод определения координат характерной точки	Средняя квадратическая погрешность положения характерной точки (M _t), м	Описание обозначения точки на местности (при наличии)
	X	Y			
1	2	3	4	5	6
2596	505624.77	3300790.75	Картометрический метод	5.0	Закрепление отсутствует
2597	505618.38	3300770.26	Картометрический метод	5.0	Закрепление отсутствует
2598	505615.82	3300756.45	Картометрический метод	5.0	Закрепление отсутствует
2599	505614.68	3300756.81	Картометрический метод	5.0	Закрепление отсутствует
2600	505603.68	3300719.37	Картометрический метод	5.0	Закрепление отсутствует
2601	505597.01	3300714.52	Картометрический метод	5.0	Закрепление отсутствует
2602	505592.61	3300707.56	Картометрический метод	5.0	Закрепление отсутствует
2603	505583.00	3300692.19	Картометрический метод	5.0	Закрепление отсутствует
2604	505579.70	3300685.32	Картометрический метод	5.0	Закрепление отсутствует
2605	505582.36	3300682.40	Картометрический метод	5.0	Закрепление отсутствует
2606	505593.86	3300681.37	Картометрический метод	5.0	Закрепление отсутствует
2591	505630.19	3300671.30	Картометрический метод	5.0	Закрепление отсутствует
2607	505722.75	3300858.96	Картометрический метод	5.0	Закрепление отсутствует
2608	505747.99	3300891.13	Картометрический метод	5.0	Закрепление отсутствует
2609	505750.82	3300898.48	Картометрический метод	5.0	Закрепление отсутствует
2610	505755.94	3300910.26	Картометрический метод	5.0	Закрепление отсутствует
2611	505760.22	3300917.66	Картометрический метод	5.0	Закрепление отсутствует
2612	505764.97	3300925.06	Картометрический метод	5.0	Закрепление отсутствует
2613	505770.24	3300935.80	Картометрический метод	5.0	Закрепление отсутствует
2614	505779.48	3300954.34	Картометрический метод	5.0	Закрепление отсутствует
2615	505785.87	3300966.40	Картометрический метод	5.0	Закрепление отсутствует
2616	505788.63	3300969.96	Картометрический метод	5.0	Закрепление отсутствует
2617	505780.65	3300974.86	Картометрический метод	5.0	Закрепление отсутствует
2618	505753.71	3300992.06	Картометрический метод	5.0	Закрепление отсутствует
2619	505745.72	3300979.21	Картометрический метод	5.0	Закрепление отсутствует

2. Сведения о характерных точках границ объекта

Обозначение характерных точек границ	Координаты, м		Метод определения координат характерной точки	Средняя квадратическая погрешность положения характерной точки (M _t), м	Описание обозначения точки на местности (при наличии)
	X	Y			
1	2	3	4	5	6
2620	505677.06	3300894.87	Картометрический метод	5.0	Закрепление отсутствует
2607	505722.75	3300858.96	Картометрический метод	5.0	Закрепление отсутствует
2621	504755.34	3300601.54	Картометрический метод	5.0	Закрепление отсутствует
2622	504756.56	3300614.55	Картометрический метод	5.0	Закрепление отсутствует
2623	504769.60	3300628.03	Картометрический метод	5.0	Закрепление отсутствует
2624	504779.09	3300629.55	Картометрический метод	5.0	Закрепление отсутствует
2625	504786.38	3300605.97	Картометрический метод	5.0	Закрепление отсутствует
2626	504788.08	3300606.33	Картометрический метод	5.0	Закрепление отсутствует
2627	504790.63	3300606.87	Картометрический метод	5.0	Закрепление отсутствует
2628	504795.07	3300607.81	Картометрический метод	5.0	Закрепление отсутствует
2629	504800.31	3300602.29	Картометрический метод	5.0	Закрепление отсутствует
2630	504805.84	3300598.88	Картометрический метод	5.0	Закрепление отсутствует
2631	504812.22	3300597.50	Картометрический метод	5.0	Закрепление отсутствует
2632	504821.89	3300597.72	Картометрический метод	5.0	Закрепление отсутствует
2633	504830.83	3300618.87	Картометрический метод	5.0	Закрепление отсутствует
2634	504921.57	3300650.65	Картометрический метод	5.0	Закрепление отсутствует
2635	504929.42	3300659.08	Картометрический метод	5.0	Закрепление отсутствует
2636	504925.90	3300664.91	Картометрический метод	5.0	Закрепление отсутствует
2637	504920.84	3300679.44	Картометрический метод	5.0	Закрепление отсутствует
2638	504916.17	3300694.35	Картометрический метод	5.0	Закрепление отсутствует
2639	504915.66	3300701.69	Картометрический метод	5.0	Закрепление отсутствует
2640	504912.44	3300708.64	Картометрический метод	5.0	Закрепление отсутствует
2641	504904.85	3300716.22	Картометрический метод	5.0	Закрепление отсутствует
2642	504895.50	3300719.63	Картометрический метод	5.0	Закрепление отсутствует
2643	504873.88	3300712.17	Картометрический метод	5.0	Закрепление отсутствует

2. Сведения о характерных точках границ объекта

Обозначение характерных точек границ	Координаты, м		Метод определения координат характерной точки	Средняя квадратическая погрешность положения характерной точки (M _t), м	Описание обозначения точки на местности (при наличии)
	X	Y			
1	2	3	4	5	6
2644	504872.30	3300716.34	Картометрический метод	5.0	Закрепление отсутствует
2645	504865.98	3300723.42	Картометрический метод	5.0	Закрепление отсутствует
2646	504863.58	3300728.35	Картометрический метод	5.0	Закрепление отсутствует
2647	504862.82	3300733.28	Картометрический метод	5.0	Закрепление отсутствует
2648	504861.94	3300738.46	Картометрический метод	5.0	Закрепление отсутствует
2649	504862.57	3300746.17	Картометрический метод	5.0	Закрепление отсутствует
2650	504863.71	3300757.04	Картометрический метод	5.0	Закрепление отсутствует
2651	504865.35	3300761.59	Картометрический метод	5.0	Закрепление отсутствует
2652	504866.49	3300766.90	Картометрический метод	5.0	Закрепление отсутствует
2653	504866.24	3300770.44	Картометрический метод	5.0	Закрепление отсутствует
2654	504852.84	3300772.97	Картометрический метод	5.0	Закрепление отсутствует
2655	504841.02	3300773.47	Картометрический метод	5.0	Закрепление отсутствует
2656	504815.87	3300772.71	Картометрический метод	5.0	Закрепление отсутствует
2657	504811.36	3300773.68	Картометрический метод	5.0	Закрепление отсутствует
2658	504803.27	3300777.72	Картометрический метод	5.0	Закрепление отсутствует
2659	504801.70	3300779.19	Картометрический метод	5.0	Закрепление отсутствует
2660	504799.32	3300781.23	Картометрический метод	5.0	Закрепление отсутствует
2661	504796.03	3300790.96	Картометрический метод	5.0	Закрепление отсутствует
2662	504790.91	3300795.57	Картометрический метод	5.0	Закрепление отсутствует
2663	504782.48	3300801.72	Картометрический метод	5.0	Закрепление отсутствует
2664	504754.25	3300804.64	Картометрический метод	5.0	Закрепление отсутствует
2665	504727.55	3300796.07	Картометрический метод	5.0	Закрепление отсутствует
2666	504721.17	3300795.66	Картометрический метод	5.0	Закрепление отсутствует
2667	504715.36	3300794.02	Картометрический метод	5.0	Закрепление отсутствует
2668	504708.53	3300782.51	Картометрический метод	5.0	Закрепление отсутствует

2. Сведения о характерных точках границ объекта

Обозначение характерных точек границ	Координаты, м		Метод определения координат характерной точки	Средняя квадратическая погрешность положения характерной точки (M _t), м	Описание обозначения точки на местности (при наличии)
	X	Y			
1	2	3	4	5	6
2669	504704.61	3300766.71	Картометрический метод	5.0	Закрепление отсутствует
2670	504700.87	3300766.66	Картометрический метод	5.0	Закрепление отсутствует
2671	504692.22	3300767.46	Картометрический метод	5.0	Закрепление отсутствует
2672	504677.87	3300758.38	Картометрический метод	5.0	Закрепление отсутствует
2673	504670.44	3300744.61	Картометрический метод	5.0	Закрепление отсутствует
2674	504667.92	3300734.79	Картометрический метод	5.0	Закрепление отсутствует
2675	504669.50	3300720.96	Картометрический метод	5.0	Закрепление отсутствует
2676	504674.35	3300718.50	Картометрический метод	5.0	Закрепление отсутствует
2677	504679.74	3300721.90	Картометрический метод	5.0	Закрепление отсутствует
2678	504681.49	3300718.84	Картометрический метод	5.0	Закрепление отсутствует
2679	504689.84	3300687.11	Картометрический метод	5.0	Закрепление отсутствует
2680	504697.99	3300654.26	Картометрический метод	5.0	Закрепление отсутствует
2681	504693.56	3300634.08	Картометрический метод	5.0	Закрепление отсутствует
2682	504701.46	3300592.92	Картометрический метод	5.0	Закрепление отсутствует
2683	504753.67	3300595.99	Картометрический метод	5.0	Закрепление отсутствует
2684	504755.75	3300596.95	Картометрический метод	5.0	Закрепление отсутствует
2621	504755.34	3300601.54	Картометрический метод	5.0	Закрепление отсутствует
2685	504668.99	3300401.11	Картометрический метод	5.0	Закрепление отсутствует
2686	504669.96	3300407.93	Картометрический метод	5.0	Закрепление отсутствует
2687	504670.42	3300415.45	Картометрический метод	5.0	Закрепление отсутствует
2688	504670.30	3300415.48	Картометрический метод	5.0	Закрепление отсутствует
2689	504665.52	3300419.22	Картометрический метод	5.0	Закрепление отсутствует
2690	504662.72	3300426.70	Картометрический метод	5.0	Закрепление отсутствует
2691	504659.68	3300516.14	Картометрический метод	5.0	Закрепление отсутствует
2692	504659.90	3300558.61	Картометрический метод	5.0	Закрепление отсутствует

2. Сведения о характерных точках границ объекта

Обозначение характерных точек границ	Координаты, м		Метод определения координат характерной точки	Средняя квадратическая погрешность положения характерной точки (M _t), м	Описание обозначения точки на местности (при наличии)
	X	Y			
1	2	3	4	5	6
2693	504655.37	3300604.35	Картометрический метод	5.0	Закрепление отсутствует
2694	504652.22	3300646.23	Картометрический метод	5.0	Закрепление отсутствует
2695	504648.21	3300665.79	Картометрический метод	5.0	Закрепление отсутствует
2696	504610.75	3300725.18	Картометрический метод	5.0	Закрепление отсутствует
2697	504605.42	3300742.09	Картометрический метод	5.0	Закрепление отсутствует
2698	504604.16	3300750.01	Картометрический метод	5.0	Закрепление отсутствует
2699	504606.83	3300761.68	Картометрический метод	5.0	Закрепление отсутствует
2700	504611.38	3300772.43	Картометрический метод	5.0	Закрепление отсутствует
2701	504597.98	3300771.23	Картометрический метод	5.0	Закрепление отсутствует
2702	504580.25	3300776.92	Картометрический метод	5.0	Закрепление отсутствует
2703	504568.91	3300781.21	Картометрический метод	5.0	Закрепление отсутствует
2704	504567.04	3300781.92	Картометрический метод	5.0	Закрепление отсутствует
2705	504556.84	3300785.78	Картометрический метод	5.0	Закрепление отсутствует
2706	504547.96	3300787.05	Картометрический метод	5.0	Закрепление отсутствует
2707	504542.27	3300776.29	Картометрический метод	5.0	Закрепление отсутствует
2708	504549.86	3300761.10	Картометрический метод	5.0	Закрепление отсутствует
2709	504543.53	3300749.71	Картометрический метод	5.0	Закрепление отсутствует
2710	504520.76	3300741.48	Картометрический метод	5.0	Закрепление отсутствует
2711	504510.25	3300737.51	Картометрический метод	5.0	Закрепление отсутствует
2712	504510.25	3300737.50	Картометрический метод	5.0	Закрепление отсутствует
2713	504524.57	3300698.78	Картометрический метод	5.0	Закрепление отсутствует
2714	504551.07	3300659.61	Картометрический метод	5.0	Закрепление отсутствует
2715	504557.01	3300662.19	Картометрический метод	5.0	Закрепление отсутствует
2716	504555.36	3300643.61	Картометрический метод	5.0	Закрепление отсутствует
2717	504554.85	3300635.90	Картометрический метод	5.0	Закрепление отсутствует

2. Сведения о характерных точках границ объекта

Обозначение характерных точек границ	Координаты, м		Метод определения координат характерной точки	Средняя квадратическая погрешность положения характерной точки (M _t), м	Описание обозначения точки на местности (при наличии)
	X	Y			
1	2	3	4	5	6
2718	504557.00	3300601.40	Картометрический метод	5.0	Закрепление отсутствует
2719	504557.76	3300585.60	Картометрический метод	5.0	Закрепление отсутствует
2720	504554.97	3300560.57	Картометрический метод	5.0	Закрепление отсутствует
2721	504555.61	3300555.14	Картометрический метод	5.0	Закрепление отсутствует
2722	504560.47	3300536.81	Картометрический метод	5.0	Закрепление отсутствует
2723	504557.14	3300536.43	Картометрический метод	5.0	Закрепление отсутствует
2724	504485.58	3300540.35	Картометрический метод	5.0	Закрепление отсутствует
2725	504484.11	3300530.88	Картометрический метод	5.0	Закрепление отсутствует
2726	504470.69	3300521.18	Картометрический метод	5.0	Закрепление отсутствует
2727	504454.09	3300530.00	Картометрический метод	5.0	Закрепление отсутствует
2728	504412.97	3300499.14	Картометрический метод	5.0	Закрепление отсутствует
2729	504432.55	3300438.47	Картометрический метод	5.0	Закрепление отсутствует
2730	504428.71	3300341.42	Картометрический метод	5.0	Закрепление отсутствует
2731	504431.68	3300341.34	Картометрический метод	5.0	Закрепление отсутствует
2732	504468.93	3300330.70	Картометрический метод	5.0	Закрепление отсутствует
2733	504535.59	3300322.42	Картометрический метод	5.0	Закрепление отсутствует
2734	504606.92	3300318.04	Картометрический метод	5.0	Закрепление отсутствует
2735	504607.47	3300402.22	Картометрический метод	5.0	Закрепление отсутствует
2736	504666.99	3300401.11	Картометрический метод	5.0	Закрепление отсутствует
2685	504668.99	3300401.11	Картометрический метод	5.0	Закрепление отсутствует
2737	498106.04	3281705.45	Картометрический метод	5.0	Закрепление отсутствует
2738	498048.58	3281668.41	Картометрический метод	5.0	Закрепление отсутствует
2739	497929.72	3281619.79	Картометрический метод	5.0	Закрепление отсутствует
2740	497912.60	3281604.36	Картометрический метод	5.0	Закрепление отсутствует
2741	497882.74	3281575.04	Картометрический метод	5.0	Закрепление отсутствует

2. Сведения о характерных точках границ объекта

Обозначение характерных точек границ	Координаты, м		Метод определения координат характерной точки	Средняя квадратическая погрешность положения характерной точки (M _t), м	Описание обозначения точки на местности (при наличии)
	X	Y			
1	2	3	4	5	6
2742	497842.83	3281538.65	Картометрический метод	5.0	Закрепление отсутствует
2743	497805.33	3281503.38	Картометрический метод	5.0	Закрепление отсутствует
2744	497791.00	3281489.65	Картометрический метод	5.0	Закрепление отсутствует
2745	497775.37	3281474.76	Картометрический метод	5.0	Закрепление отсутствует
2746	497808.15	3281451.13	Картометрический метод	5.0	Закрепление отсутствует
2747	497840.61	3281420.23	Картометрический метод	5.0	Закрепление отсутствует
2748	497914.48	3281487.92	Картометрический метод	5.0	Закрепление отсутствует
2749	497924.95	3281468.96	Картометрический метод	5.0	Закрепление отсутствует
2750	497961.32	3281499.41	Картометрический метод	5.0	Закрепление отсутствует
2751	497980.43	3281516.55	Картометрический метод	5.0	Закрепление отсутствует
2752	497999.03	3281532.98	Картометрический метод	5.0	Закрепление отсутствует
2753	497998.12	3281534.67	Картометрический метод	5.0	Закрепление отсутствует
2754	498029.96	3281563.53	Картометрический метод	5.0	Закрепление отсутствует
2755	498034.59	3281555.39	Картометрический метод	5.0	Закрепление отсутствует
2756	498037.67	3281554.51	Картометрический метод	5.0	Закрепление отсутствует
2757	498045.06	3281551.40	Картометрический метод	5.0	Закрепление отсутствует
2758	498048.95	3281550.98	Картометрический метод	5.0	Закрепление отсутствует
2759	498053.62	3281551.83	Картометрический метод	5.0	Закрепление отсутствует
2760	498061.19	3281553.46	Картометрический метод	5.0	Закрепление отсутствует
2761	498068.34	3281559.20	Картометрический метод	5.0	Закрепление отсутствует
2762	498074.07	3281564.09	Картометрический метод	5.0	Закрепление отсутствует
2763	498087.37	3281575.84	Картометрический метод	5.0	Закрепление отсутствует
2764	498096.71	3281583.35	Картометрический метод	5.0	Закрепление отсутствует
2765	498099.75	3281585.83	Картометрический метод	5.0	Закрепление отсутствует
2766	498099.47	3281595.59	Картометрический метод	5.0	Закрепление отсутствует

2. Сведения о характерных точках границ объекта

Обозначение характерных точек границ	Координаты, м		Метод определения координат характерной точки	Средняя квадратическая погрешность положения характерной точки (M _t), м	Описание обозначения точки на местности (при наличии)
	X	Y			
1	2	3	4	5	6
2767	498099.26	3281604.37	Картометрический метод	5.0	Закрепление отсутствует
2768	498095.87	3281613.49	Картометрический метод	5.0	Закрепление отсутствует
2769	498093.89	3281618.09	Картометрический метод	5.0	Закрепление отсутствует
2770	498102.87	3281625.91	Картометрический метод	5.0	Закрепление отсутствует
2771	498113.56	3281634.91	Картометрический метод	5.0	Закрепление отсутствует
2772	498123.32	3281643.12	Картометрический метод	5.0	Закрепление отсутствует
2773	498128.38	3281648.50	Картометрический метод	5.0	Закрепление отсутствует
2774	498130.93	3281651.33	Картометрический метод	5.0	Закрепление отсутствует
2775	498137.44	3281659.23	Картометрический метод	5.0	Закрепление отсутствует
2776	498129.20	3281671.08	Картометрический метод	5.0	Закрепление отсутствует
2777	498126.26	3281675.36	Картометрический метод	5.0	Закрепление отсутствует
2737	498106.04	3281705.45	Картометрический метод	5.0	Закрепление отсутствует
2778	497943.05	3281182.94	Картометрический метод	5.0	Закрепление отсутствует
2779	498010.23	3281182.94	Картометрический метод	5.0	Закрепление отсутствует
2780	498033.46	3281183.09	Картометрический метод	5.0	Закрепление отсутствует
2781	498037.35	3281194.79	Картометрический метод	5.0	Закрепление отсутствует
2782	498045.49	3281219.32	Картометрический метод	5.0	Закрепление отсутствует
2783	498058.37	3281253.01	Картометрический метод	5.0	Закрепление отсутствует
2784	498067.15	3281277.78	Картометрический метод	5.0	Закрепление отсутствует
2785	498064.89	3281285.14	Картометрический метод	5.0	Закрепление отсутствует
2786	498052.73	3281323.91	Картометрический метод	5.0	Закрепление отсутствует
2787	498023.30	3281342.01	Картометрический метод	5.0	Закрепление отсутствует
2788	497994.71	3281291.89	Картометрический метод	5.0	Закрепление отсутствует
2789	497978.15	3281263.01	Картометрический метод	5.0	Закрепление отсутствует
2790	497971.39	3281259.65	Картометрический метод	5.0	Закрепление отсутствует

2. Сведения о характерных точках границ объекта

Обозначение характерных точек границ	Координаты, м		Метод определения координат характерной точки	Средняя квадратическая погрешность положения характерной точки (M _t), м	Описание обозначения точки на местности (при наличии)
	X	Y			
1	2	3	4	5	6
2791	497962.47	3281242.09	Картометрический метод	5.0	Закрепление отсутствует
2792	497948.32	3281219.16	Картометрический метод	5.0	Закрепление отсутствует
2793	497940.96	3281207.26	Картометрический метод	5.0	Закрепление отсутствует
2794	497943.28	3281202.78	Картометрический метод	5.0	Закрепление отсутствует
2778	497943.05	3281182.94	Картометрический метод	5.0	Закрепление отсутствует
2795	498968.04	3278969.77	Картометрический метод	5.0	Закрепление отсутствует
2796	498979.32	3279047.63	Картометрический метод	5.0	Закрепление отсутствует
2797	499001.41	3279083.77	Картометрический метод	5.0	Закрепление отсутствует
2798	499013.27	3279101.35	Картометрический метод	5.0	Закрепление отсутствует
2799	499021.59	3279116.47	Картометрический метод	5.0	Закрепление отсутствует
2800	499044.30	3279144.76	Картометрический метод	5.0	Закрепление отсутствует
2801	499065.59	3279160.70	Картометрический метод	5.0	Закрепление отсутствует
2802	499082.58	3279194.89	Картометрический метод	5.0	Закрепление отсутствует
2803	499118.78	3279262.41	Картометрический метод	5.0	Закрепление отсутствует
2804	499110.74	3279268.48	Картометрический метод	5.0	Закрепление отсутствует
2805	499137.88	3279300.60	Картометрический метод	5.0	Закрепление отсутствует
2806	499169.64	3279335.01	Картометрический метод	5.0	Закрепление отсутствует
2807	499221.17	3279392.83	Картометрический метод	5.0	Закрепление отсутствует
2808	499272.85	3279450.51	Картометрический метод	5.0	Закрепление отсутствует
2809	499220.93	3279500.59	Картометрический метод	5.0	Закрепление отсутствует
2810	499200.59	3279477.60	Картометрический метод	5.0	Закрепление отсутствует
2811	499151.86	3279430.13	Картометрический метод	5.0	Закрепление отсутствует
2812	499116.40	3279376.96	Картометрический метод	5.0	Закрепление отсутствует
2813	499104.23	3279370.44	Картометрический метод	5.0	Закрепление отсутствует
2814	499092.25	3279364.03	Картометрический метод	5.0	Закрепление отсутствует

2. Сведения о характерных точках границ объекта

Обозначение характерных точек границ	Координаты, м		Метод определения координат характерной точки	Средняя квадратическая погрешность положения характерной точки (M _t), м	Описание обозначения точки на местности (при наличии)
	X	Y			
1	2	3	4	5	6
2815	499038.85	3279335.44	Картометрический метод	5.0	Закрепление отсутствует
2816	499022.49	3279333.31	Картометрический метод	5.0	Закрепление отсутствует
2817	499011.80	3279328.04	Картометрический метод	5.0	Закрепление отсутствует
2818	499011.91	3279325.66	Картометрический метод	5.0	Закрепление отсутствует
2819	499011.88	3279289.34	Картометрический метод	5.0	Закрепление отсутствует
2820	499011.41	3279250.16	Картометрический метод	5.0	Закрепление отсутствует
2821	498984.06	3279245.52	Картометрический метод	5.0	Закрепление отсутствует
2822	498962.00	3279225.37	Картометрический метод	5.0	Закрепление отсутствует
2823	498916.69	3279182.98	Картометрический метод	5.0	Закрепление отсутствует
2824	498879.85	3279210.99	Картометрический метод	5.0	Закрепление отсутствует
2825	498875.60	3279215.22	Картометрический метод	5.0	Закрепление отсутствует
2826	498844.32	3279187.45	Картометрический метод	5.0	Закрепление отсутствует
2827	498868.55	3279163.69	Картометрический метод	5.0	Закрепление отсутствует
2828	498893.44	3279137.09	Картометрический метод	5.0	Закрепление отсутствует
2829	498867.11	3279110.00	Картометрический метод	5.0	Закрепление отсутствует
2830	498844.17	3279066.45	Картометрический метод	5.0	Закрепление отсутствует
2831	498849.74	3279038.76	Картометрический метод	5.0	Закрепление отсутствует
2832	498872.70	3279020.66	Картометрический метод	5.0	Закрепление отсутствует
2833	498877.62	3279015.43	Картометрический метод	5.0	Закрепление отсутствует
2834	498855.48	3278993.59	Картометрический метод	5.0	Закрепление отсутствует
2835	498851.96	3278990.49	Картометрический метод	5.0	Закрепление отсутствует
2836	498857.19	3278985.13	Картометрический метод	5.0	Закрепление отсутствует
2837	498862.55	3278964.05	Картометрический метод	5.0	Закрепление отсутствует
2838	498924.94	3278955.23	Картометрический метод	5.0	Закрепление отсутствует
2839	498945.28	3278958.48	Картометрический метод	5.0	Закрепление отсутствует

2. Сведения о характерных точках границ объекта

Обозначение характерных точек границ	Координаты, м		Метод определения координат характерной точки	Средняя квадратическая погрешность положения характерной точки (M _t), м	Описание обозначения точки на местности (при наличии)
	X	Y			
1	2	3	4	5	6
2795	498968.04	3278969.77	Картометрический метод	5.0	Закрепление отсутствует
2840	499300.35	3277753.09	Картометрический метод	5.0	Закрепление отсутствует
2841	499356.19	3277777.64	Картометрический метод	5.0	Закрепление отсутствует
2842	499376.99	3277784.11	Картометрический метод	5.0	Закрепление отсутствует
2843	499399.64	3277791.53	Картометрический метод	5.0	Закрепление отсутствует
2844	499399.78	3277792.82	Картометрический метод	5.0	Закрепление отсутствует
2845	499415.39	3277818.01	Картометрический метод	5.0	Закрепление отсутствует
2846	499420.29	3277818.05	Картометрический метод	5.0	Закрепление отсутствует
2847	499426.26	3277823.77	Картометрический метод	5.0	Закрепление отсутствует
2848	499439.18	3277826.74	Картометрический метод	5.0	Закрепление отсутствует
2849	499441.10	3277832.68	Картометрический метод	5.0	Закрепление отсутствует
2850	499448.08	3277853.64	Картометрический метод	5.0	Закрепление отсутствует
2851	499398.31	3277899.48	Картометрический метод	5.0	Закрепление отсутствует
2852	499385.14	3277889.10	Картометрический метод	5.0	Закрепление отсутствует
2853	499379.43	3277883.69	Картометрический метод	5.0	Закрепление отсутствует
2854	499377.23	3277877.93	Картометрический метод	5.0	Закрепление отсутствует
2855	499369.33	3277885.96	Картометрический метод	5.0	Закрепление отсутствует
2856	499358.66	3277890.62	Картометрический метод	5.0	Закрепление отсутствует
2857	499360.87	3277891.67	Картометрический метод	5.0	Закрепление отсутствует
2858	499367.52	3277897.23	Картометрический метод	5.0	Закрепление отсутствует
2859	499371.91	3277901.59	Картометрический метод	5.0	Закрепление отсутствует
2860	499374.00	3277903.24	Картометрический метод	5.0	Закрепление отсутствует
2861	499388.91	3277914.94	Картометрический метод	5.0	Закрепление отсутствует
2862	499380.61	3277924.82	Картометрический метод	5.0	Закрепление отсутствует
2863	499335.72	3277981.48	Картометрический метод	5.0	Закрепление отсутствует

2. Сведения о характерных точках границ объекта					
Обозначение характерных точек границ	Координаты, м		Метод определения координат характерной точки	Средняя квадратическая погрешность положения характерной точки (M _t), м	Описание обозначения точки на местности (при наличии)
	X	Y			
1	2	3	4	5	6
2864	499321.58	3277995.55	Картометрический метод	5.0	Закрепление отсутствует
2865	499319.76	3277997.73	Картометрический метод	5.0	Закрепление отсутствует
2866	499310.10	3277992.46	Картометрический метод	5.0	Закрепление отсутствует
2867	499303.96	3277991.15	Картометрический метод	5.0	Закрепление отсутствует
2868	499298.23	3277985.38	Картометрический метод	5.0	Закрепление отсутствует
2869	499296.06	3277986.22	Картометрический метод	5.0	Закрепление отсутствует
2870	499289.27	3277989.80	Картометрический метод	5.0	Закрепление отсутствует
2871	499273.75	3278005.87	Картометрический метод	5.0	Закрепление отсутствует
2872	499269.04	3277999.35	Картометрический метод	5.0	Закрепление отсутствует
2873	499254.39	3277971.39	Картометрический метод	5.0	Закрепление отсутствует
2874	499237.23	3277945.87	Картометрический метод	5.0	Закрепление отсутствует
2875	499219.50	3277940.17	Картометрический метод	5.0	Закрепление отсутствует
2876	499277.19	3277875.44	Картометрический метод	5.0	Закрепление отсутствует
2877	499291.34	3277841.68	Картометрический метод	5.0	Закрепление отсутствует
2878	499284.15	3277824.04	Картометрический метод	5.0	Закрепление отсутствует
2879	499281.80	3277807.22	Картометрический метод	5.0	Закрепление отсутствует
2880	499282.19	3277783.18	Картометрический метод	5.0	Закрепление отсутствует
2881	499291.08	3277778.23	Картометрический метод	5.0	Закрепление отсутствует
2840	499300.35	3277753.09	Картометрический метод	5.0	Закрепление отсутствует
2882	498842.53	3282479.50	Картометрический метод	5.0	Закрепление отсутствует
2883	498871.20	3282488.65	Картометрический метод	5.0	Закрепление отсутствует
2884	498941.74	3282522.41	Картометрический метод	5.0	Закрепление отсутствует
2885	499031.18	3282573.95	Картометрический метод	5.0	Закрепление отсутствует
2886	499048.71	3282581.80	Картометрический метод	5.0	Закрепление отсутствует
2887	499076.55	3282603.15	Картометрический метод	5.0	Закрепление отсутствует

2. Сведения о характерных точках границ объекта					
Обозначение характерных точек границ	Координаты, м		Метод определения координат характерной точки	Средняя квадратическая погрешность положения характерной точки (M _t), м	Описание обозначения точки на местности (при наличии)
	X	Y			
1	2	3	4	5	6
2888	499058.51	3282629.54	Картометрический метод	5.0	Закрепление отсутствует
2889	499011.90	3282612.26	Картометрический метод	5.0	Закрепление отсутствует
2890	498960.23	3282627.71	Картометрический метод	5.0	Закрепление отсутствует
2891	498942.20	3282623.86	Картометрический метод	5.0	Закрепление отсутствует
2892	498884.44	3282587.05	Картометрический метод	5.0	Закрепление отсутствует
2893	498882.53	3282590.03	Картометрический метод	5.0	Закрепление отсутствует
2894	498863.68	3282606.08	Картометрический метод	5.0	Закрепление отсутствует
2895	498854.76	3282593.62	Картометрический метод	5.0	Закрепление отсутствует
2896	498826.62	3282578.63	Картометрический метод	5.0	Закрепление отсутствует
2897	498827.40	3282495.22	Картометрический метод	5.0	Закрепление отсутствует
2898	498828.63	3282491.52	Картометрический метод	5.0	Закрепление отсутствует
2882	498842.53	3282479.50	Картометрический метод	5.0	Закрепление отсутствует
2899	500177.81	3283602.44	Картометрический метод	5.0	Закрепление отсутствует
2900	500184.58	3283607.45	Картометрический метод	5.0	Закрепление отсутствует
2901	500229.78	3283640.51	Картометрический метод	5.0	Закрепление отсутствует
2902	500241.86	3283649.10	Картометрический метод	5.0	Закрепление отсутствует
2903	500238.66	3283652.95	Картометрический метод	5.0	Закрепление отсутствует
2904	500255.53	3283669.14	Картометрический метод	5.0	Закрепление отсутствует
2905	500259.30	3283667.46	Картометрический метод	5.0	Закрепление отсутствует
2906	500272.98	3283679.37	Картометрический метод	5.0	Закрепление отсутствует
2907	500278.45	3283683.60	Картометрический метод	5.0	Закрепление отсутствует
2908	500291.76	3283692.48	Картометрический метод	5.0	Закрепление отсутствует
2909	500297.21	3283698.65	Картометрический метод	5.0	Закрепление отсутствует
2910	500299.73	3283700.62	Картометрический метод	5.0	Закрепление отсутствует
2911	500315.11	3283709.66	Картометрический метод	5.0	Закрепление отсутствует

2. Сведения о характерных точках границ объекта

Обозначение характерных точек границ	Координаты, м		Метод определения координат характерной точки	Средняя квадратическая погрешность положения характерной точки (M _t), м	Описание обозначения точки на местности (при наличии)
	X	Y			
1	2	3	4	5	6
2912	500313.83	3283710.71	Картометрический метод	5.0	Закрепление отсутствует
2913	500302.77	3283724.30	Картометрический метод	5.0	Закрепление отсутствует
2914	500300.57	3283726.63	Картометрический метод	5.0	Закрепление отсутствует
2915	500310.73	3283740.83	Картометрический метод	5.0	Закрепление отсутствует
2916	500320.98	3283754.34	Картометрический метод	5.0	Закрепление отсутствует
2917	500322.42	3283752.25	Картометрический метод	5.0	Закрепление отсутствует
2918	500338.83	3283727.31	Картометрический метод	5.0	Закрепление отсутствует
2919	500340.21	3283725.34	Картометрический метод	5.0	Закрепление отсутствует
2920	500360.46	3283737.00	Картометрический метод	5.0	Закрепление отсутствует
2921	500372.28	3283743.22	Картометрический метод	5.0	Закрепление отсутствует
2922	500371.70	3283744.24	Картометрический метод	5.0	Закрепление отсутствует
2923	500364.03	3283756.98	Картометрический метод	5.0	Закрепление отсутствует
2924	500350.22	3283774.60	Картометрический метод	5.0	Закрепление отсутствует
2925	500340.95	3283779.97	Картометрический метод	5.0	Закрепление отсутствует
2926	500325.44	3283792.70	Картометрический метод	5.0	Закрепление отсутствует
2927	500326.74	3283794.93	Картометрический метод	5.0	Закрепление отсутствует
2928	500318.43	3283798.76	Картометрический метод	5.0	Закрепление отсутствует
2929	500303.70	3283803.35	Картометрический метод	5.0	Закрепление отсутствует
2930	500300.71	3283800.47	Картометрический метод	5.0	Закрепление отсутствует
2931	500285.44	3283804.65	Картометрический метод	5.0	Закрепление отсутствует
2932	500280.75	3283803.89	Картометрический метод	5.0	Закрепление отсутствует
2933	500239.09	3283793.01	Картометрический метод	5.0	Закрепление отсутствует
2934	500223.49	3283794.86	Картометрический метод	5.0	Закрепление отсутствует
2935	500188.84	3283808.72	Картометрический метод	5.0	Закрепление отсутствует
2936	500176.52	3283813.51	Картометрический метод	5.0	Закрепление отсутствует

2. Сведения о характерных точках границ объекта

Обозначение характерных точек границ	Координаты, м		Метод определения координат характерной точки	Средняя квадратическая погрешность положения характерной точки (M _t), м	Описание обозначения точки на местности (при наличии)
	X	Y			
1	2	3	4	5	6
2937	500137.69	3283774.67	Картометрический метод	5.0	Закрепление отсутствует
2938	500135.06	3283769.48	Картометрический метод	5.0	Закрепление отсутствует
2939	500121.83	3283731.68	Картометрический метод	5.0	Закрепление отсутствует
2940	500089.51	3283686.86	Картометрический метод	5.0	Закрепление отсутствует
2941	500086.82	3283683.67	Картометрический метод	5.0	Закрепление отсутствует
2942	500098.93	3283675.09	Картометрический метод	5.0	Закрепление отсутствует
2943	500106.36	3283670.70	Картометрический метод	5.0	Закрепление отсутствует
2944	500111.40	3283667.36	Картометрический метод	5.0	Закрепление отсутствует
2945	500119.05	3283653.62	Картометрический метод	5.0	Закрепление отсутствует
2946	500125.00	3283642.43	Картометрический метод	5.0	Закрепление отсутствует
2947	500127.92	3283626.13	Картометрический метод	5.0	Закрепление отсутствует
2948	500136.23	3283619.93	Картометрический метод	5.0	Закрепление отсутствует
2949	500150.17	3283614.40	Картометрический метод	5.0	Закрепление отсутствует
2950	500177.42	3283603.40	Картометрический метод	5.0	Закрепление отсутствует
2899	500177.81	3283602.44	Картометрический метод	5.0	Закрепление отсутствует
2951	500221.90	3283528.11	Картометрический метод	5.0	Закрепление отсутствует
2952	500227.87	3283531.39	Картометрический метод	5.0	Закрепление отсутствует
2953	500242.21	3283543.61	Картометрический метод	5.0	Закрепление отсутствует
2954	500247.51	3283547.16	Картометрический метод	5.0	Закрепление отсутствует
2955	500247.30	3283548.41	Картометрический метод	5.0	Закрепление отсутствует
2956	500253.89	3283553.85	Картометрический метод	5.0	Закрепление отсутствует
2957	500270.59	3283568.54	Картометрический метод	5.0	Закрепление отсутствует
2958	500328.67	3283596.00	Картометрический метод	5.0	Закрепление отсутствует
2959	500334.79	3283600.52	Картометрический метод	5.0	Закрепление отсутствует
2960	500339.60	3283593.92	Картометрический метод	5.0	Закрепление отсутствует

2. Сведения о характерных точках границ объекта					
Обозначение характерных точек границ	Координаты, м		Метод определения координат характерной точки	Средняя квадратическая погрешность положения характерной точки (M _t), м	Описание обозначения точки на местности (при наличии)
	X	Y			
1	2	3	4	5	6
2961	500352.36	3283603.20	Картометрический метод	5.0	Закрепление отсутствует
2962	500372.88	3283579.95	Картометрический метод	5.0	Закрепление отсутствует
2963	500397.18	3283587.96	Картометрический метод	5.0	Закрепление отсутствует
2964	500446.55	3283642.39	Картометрический метод	5.0	Закрепление отсутствует
2965	500442.70	3283663.49	Картометрический метод	5.0	Закрепление отсутствует
2966	500380.38	3283720.07	Картометрический метод	5.0	Закрепление отсутствует
2967	500379.06	3283723.21	Картометрический метод	5.0	Закрепление отсутствует
2968	500369.88	3283719.57	Картометрический метод	5.0	Закрепление отсутствует
2969	500344.19	3283705.20	Картометрический метод	5.0	Закрепление отсутствует
2970	500332.45	3283697.01	Картометрический метод	5.0	Закрепление отсутствует
2971	500293.89	3283664.66	Картометрический метод	5.0	Закрепление отсутствует
2972	500293.80	3283658.67	Картометрический метод	5.0	Закрепление отсутствует
2973	500289.64	3283655.15	Картометрический метод	5.0	Закрепление отсутствует
2974	500285.58	3283656.60	Картометрический метод	5.0	Закрепление отсутствует
2975	500272.78	3283646.11	Картометрический метод	5.0	Закрепление отсутствует
2976	500265.09	3283643.52	Картометрический метод	5.0	Закрепление отсутствует
2977	500235.05	3283622.04	Картометрический метод	5.0	Закрепление отсутствует
2978	500233.83	3283618.92	Картометрический метод	5.0	Закрепление отсутствует
2979	500201.99	3283594.78	Картометрический метод	5.0	Закрепление отсутствует
2980	500192.23	3283587.79	Картометрический метод	5.0	Закрепление отсутствует
2981	500185.60	3283583.40	Картометрический метод	5.0	Закрепление отсутствует
2982	500186.66	3283580.80	Картометрический метод	5.0	Закрепление отсутствует
2983	500192.15	3283570.56	Картометрический метод	5.0	Закрепление отсутствует
2984	500209.59	3283542.02	Картометрический метод	5.0	Закрепление отсутствует
2951	500221.90	3283528.11	Картометрический метод	5.0	Закрепление отсутствует

2. Сведения о характерных точках границ объекта

Обозначение характерных точек границ	Координаты, м		Метод определения координат характерной точки	Средняя квадратическая погрешность положения характерной точки (M _t), м	Описание обозначения точки на местности (при наличии)
	X	Y			
1	2	3	4	5	6
2985	499733.43	3283269.91	Картометрический метод	5.0	Закрепление отсутствует
2986	499765.69	3283299.85	Картометрический метод	5.0	Закрепление отсутствует
2987	499842.56	3283370.41	Картометрический метод	5.0	Закрепление отсутствует
2988	499908.93	3283435.81	Картометрический метод	5.0	Закрепление отсутствует
2989	499975.09	3283496.83	Картометрический метод	5.0	Закрепление отсутствует
2990	500013.88	3283531.73	Картометрический метод	5.0	Закрепление отсутствует
2991	500032.02	3283544.33	Картометрический метод	5.0	Закрепление отсутствует
2992	500042.78	3283551.01	Картометрический метод	5.0	Закрепление отсутствует
2993	500054.12	3283562.23	Картометрический метод	5.0	Закрепление отсутствует
2994	500063.70	3283565.96	Картометрический метод	5.0	Закрепление отсутствует
2995	500079.47	3283585.16	Картометрический метод	5.0	Закрепление отсутствует
2996	500102.09	3283609.06	Картометрический метод	5.0	Закрепление отсутствует
2997	500104.34	3283605.87	Картометрический метод	5.0	Закрепление отсутствует
2998	500123.25	3283578.71	Картометрический метод	5.0	Закрепление отсутствует
2999	500144.80	3283585.09	Картометрический метод	5.0	Закрепление отсутствует
3000	500163.46	3283594.04	Картометрический метод	5.0	Закрепление отсутствует
3001	500153.00	3283598.04	Картометрический метод	5.0	Закрепление отсутствует
3002	500146.14	3283601.65	Картометрический метод	5.0	Закрепление отсутствует
3003	500137.72	3283606.26	Картометрический метод	5.0	Закрепление отсутствует
3004	500131.35	3283610.02	Картометрический метод	5.0	Закрепление отсутствует
3005	500115.07	3283615.70	Картометрический метод	5.0	Закрепление отсутствует
3006	500108.42	3283624.34	Картометрический метод	5.0	Закрепление отсутствует
3007	500106.58	3283631.70	Картометрический метод	5.0	Закрепление отсутствует
3008	500105.58	3283637.50	Картометрический метод	5.0	Закрепление отсутствует
3009	500105.15	3283643.44	Картометрический метод	5.0	Закрепление отсутствует

2. Сведения о характерных точках границ объекта

Обозначение характерных точек границ	Координаты, м		Метод определения координат характерной точки	Средняя квадратическая погрешность положения характерной точки (M _t), м	Описание обозначения точки на местности (при наличии)
	X	Y			
1	2	3	4	5	6
3010	500103.10	3283648.40	Картометрический метод	5.0	Закрепление отсутствует
3011	500098.78	3283653.43	Картометрический метод	5.0	Закрепление отсутствует
3012	500090.29	3283662.71	Картометрический метод	5.0	Закрепление отсутствует
3013	500076.41	3283678.57	Картометрический метод	5.0	Закрепление отсутствует
3014	500074.43	3283680.63	Картометрический метод	5.0	Закрепление отсутствует
3015	500059.58	3283668.33	Картометрический метод	5.0	Закрепление отсутствует
3016	500043.04	3283655.75	Картометрический метод	5.0	Закрепление отсутствует
3017	500034.55	3283649.11	Картометрический метод	5.0	Закрепление отсутствует
3018	500014.61	3283636.25	Картометрический метод	5.0	Закрепление отсутствует
3019	499981.37	3283610.39	Картометрический метод	5.0	Закрепление отсутствует
3020	499983.94	3283607.91	Картометрический метод	5.0	Закрепление отсутствует
3021	499953.30	3283584.95	Картометрический метод	5.0	Закрепление отсутствует
3022	499931.63	3283567.06	Картометрический метод	5.0	Закрепление отсутствует
3023	499910.56	3283546.42	Картометрический метод	5.0	Закрепление отсутствует
3024	499884.68	3283519.70	Картометрический метод	5.0	Закрепление отсутствует
3025	499850.03	3283482.23	Картометрический метод	5.0	Закрепление отсутствует
3026	499809.03	3283431.04	Картометрический метод	5.0	Закрепление отсутствует
3027	499761.24	3283365.00	Картометрический метод	5.0	Закрепление отсутствует
3028	499706.24	3283291.47	Картометрический метод	5.0	Закрепление отсутствует
2985	499733.43	3283269.91	Картометрический метод	5.0	Закрепление отсутствует
3029	500176.61	3283577.46	Картометрический метод	5.0	Закрепление отсутствует
3030	500165.86	3283572.23	Картометрический метод	5.0	Закрепление отсутствует
3031	500151.97	3283565.94	Картометрический метод	5.0	Закрепление отсутствует
3032	500112.71	3283555.44	Картометрический метод	5.0	Закрепление отсутствует
3033	500068.70	3283542.21	Картометрический метод	5.0	Закрепление отсутствует

2. Сведения о характерных точках границ объекта

Обозначение характерных точек границ	Координаты, м		Метод определения координат характерной точки	Средняя квадратическая погрешность положения характерной точки (M _t), м	Описание обозначения точки на местности (при наличии)
	X	Y			
1	2	3	4	5	6
3034	500056.64	3283536.52	Картометрический метод	5.0	Закрепление отсутствует
3035	500056.63	3283536.52	Картометрический метод	5.0	Закрепление отсутствует
3036	500060.76	3283533.06	Картометрический метод	5.0	Закрепление отсутствует
3037	500066.18	3283519.43	Картометрический метод	5.0	Закрепление отсутствует
3038	500071.60	3283499.87	Картометрический метод	5.0	Закрепление отсутствует
3039	500076.66	3283491.31	Картометрический метод	5.0	Закрепление отсутствует
3040	500079.62	3283480.69	Картометрический метод	5.0	Закрепление отсутствует
3041	500083.49	3283478.31	Картометрический метод	5.0	Закрепление отсутствует
3042	500106.12	3283480.69	Картометрический метод	5.0	Закрепление отсутствует
3043	500129.32	3283487.04	Картометрический метод	5.0	Закрепление отсутствует
3044	500143.29	3283495.44	Картометрический метод	5.0	Закрепление отсутствует
3045	500155.53	3283502.65	Картометрический метод	5.0	Закрепление отсутствует
3046	500169.39	3283510.21	Картометрический метод	5.0	Закрепление отсутствует
3047	500176.45	3283527.82	Картометрический метод	5.0	Закрепление отсутствует
3048	500177.15	3283537.16	Картометрический метод	5.0	Закрепление отсутствует
3049	500177.99	3283569.64	Картометрический метод	5.0	Закрепление отсутствует
3029	500176.61	3283577.46	Картометрический метод	5.0	Закрепление отсутствует
3050	500419.09	3283802.66	Картометрический метод	5.0	Закрепление отсутствует
3051	500410.18	3283820.14	Картометрический метод	5.0	Закрепление отсутствует
3052	500427.53	3283834.62	Картометрический метод	5.0	Закрепление отсутствует
3053	500467.38	3283879.74	Картометрический метод	5.0	Закрепление отсутствует
3054	500457.07	3283892.04	Картометрический метод	5.0	Закрепление отсутствует
3055	500448.36	3283902.16	Картометрический метод	5.0	Закрепление отсутствует
3056	500438.88	3283910.59	Картометрический метод	5.0	Закрепление отсутствует
3057	500407.53	3283928.03	Картометрический метод	5.0	Закрепление отсутствует

2. Сведения о характерных точках границ объекта

Обозначение характерных точек границ	Координаты, м		Метод определения координат характерной точки	Средняя квадратическая погрешность положения характерной точки (M _t), м	Описание обозначения точки на местности (при наличии)
	X	Y			
1	2	3	4	5	6
3058	500436.08	3283970.49	Картометрический метод	5.0	Закрепление отсутствует
3059	500381.27	3283992.69	Картометрический метод	5.0	Закрепление отсутствует
3060	500381.25	3283992.67	Картометрический метод	5.0	Закрепление отсутствует
3061	500342.55	3283995.75	Картометрический метод	5.0	Закрепление отсутствует
3062	500334.99	3283980.07	Картометрический метод	5.0	Закрепление отсутствует
3063	500331.88	3283976.16	Картометрический метод	5.0	Закрепление отсутствует
3064	500328.63	3283977.86	Картометрический метод	5.0	Закрепление отсутствует
3065	500318.31	3283958.20	Картометрический метод	5.0	Закрепление отсутствует
3066	500308.84	3283943.63	Картометрический метод	5.0	Закрепление отсутствует
3067	500298.16	3283928.15	Картометрический метод	5.0	Закрепление отсутствует
3068	500287.76	3283927.59	Картометрический метод	5.0	Закрепление отсутствует
3069	500270.72	3283918.76	Картометрический метод	5.0	Закрепление отсутствует
3070	500261.81	3283913.32	Картометрический метод	5.0	Закрепление отсутствует
3071	500256.15	3283908.59	Картометрический метод	5.0	Закрепление отсутствует
3072	500220.94	3283866.95	Картометрический метод	5.0	Закрепление отсутствует
3073	500212.32	3283856.48	Картометрический метод	5.0	Закрепление отсутствует
3074	500196.77	3283834.92	Картометрический метод	5.0	Закрепление отсутствует
3075	500200.30	3283833.36	Картометрический метод	5.0	Закрепление отсутствует
3076	500198.84	3283828.07	Картометрический метод	5.0	Закрепление отсутствует
3077	500230.66	3283811.70	Картометрический метод	5.0	Закрепление отсутствует
3078	500255.77	3283827.21	Картометрический метод	5.0	Закрепление отсутствует
3079	500265.38	3283843.90	Картометрический метод	5.0	Закрепление отсутствует
3080	500302.04	3283825.33	Картометрический метод	5.0	Закрепление отсутствует
3081	500317.18	3283813.56	Картометрический метод	5.0	Закрепление отсутствует
3082	500325.53	3283808.32	Картометрический метод	5.0	Закрепление отсутствует

2. Сведения о характерных точках границ объекта					
Обозначение характерных точек границ	Координаты, м		Метод определения координат характерной точки	Средняя квадратическая погрешность положения характерной точки (M _t), м	Описание обозначения точки на местности (при наличии)
	X	Y			
1	2	3	4	5	6
3083	500346.83	3283794.08	Картометрический метод	5.0	Закрепление отсутствует
3084	500353.20	3283789.68	Картометрический метод	5.0	Закрепление отсутствует
3085	500359.79	3283780.76	Картометрический метод	5.0	Закрепление отсутствует
3086	500381.09	3283762.90	Картометрический метод	5.0	Закрепление отсутствует
3087	500387.46	3283757.45	Картометрический метод	5.0	Закрепление отсутствует
3088	500399.97	3283771.94	Картометрический метод	5.0	Закрепление отсутствует
3089	500414.19	3283786.38	Картометрический метод	5.0	Закрепление отсутствует
3050	500419.09	3283802.66	Картометрический метод	5.0	Закрепление отсутствует
3090	504716.59	3285386.66	Картометрический метод	5.0	Закрепление отсутствует
3091	504685.82	3285453.32	Картометрический метод	5.0	Закрепление отсутствует
3092	504677.81	3285466.98	Картометрический метод	5.0	Закрепление отсутствует
3093	504671.02	3285473.35	Картометрический метод	5.0	Закрепление отсутствует
3094	504667.98	3285471.30	Картометрический метод	5.0	Закрепление отсутствует
3095	504652.61	3285503.64	Картометрический метод	5.0	Закрепление отсутствует
3096	504631.70	3285530.91	Картометрический метод	5.0	Закрепление отсутствует
3097	504600.85	3285561.84	Картометрический метод	5.0	Закрепление отсутствует
3098	504597.19	3285565.44	Картометрический метод	5.0	Закрепление отсутствует
3099	504579.64	3285586.20	Картометрический метод	5.0	Закрепление отсутствует
3100	504543.99	3285596.89	Картометрический метод	5.0	Закрепление отсутствует
3101	504515.58	3285565.80	Картометрический метод	5.0	Закрепление отсутствует
3102	504502.07	3285542.03	Картометрический метод	5.0	Закрепление отсутствует
3103	504499.70	3285538.07	Картометрический метод	5.0	Закрепление отсутствует
3104	504514.02	3285527.11	Картометрический метод	5.0	Закрепление отсутствует
3105	504519.05	3285525.56	Картометрический метод	5.0	Закрепление отсутствует
3106	504532.30	3285521.88	Картометрический метод	5.0	Закрепление отсутствует

2. Сведения о характерных точках границ объекта

Обозначение характерных точек границ	Координаты, м		Метод определения координат характерной точки	Средняя квадратическая погрешность положения характерной точки (M _t), м	Описание обозначения точки на местности (при наличии)
	X	Y			
1	2	3	4	5	6
3107	504554.11	3285517.65	Картометрический метод	5.0	Закрепление отсутствует
3108	504568.70	3285511.57	Картометрический метод	5.0	Закрепление отсутствует
3109	504580.82	3285501.88	Картометрический метод	5.0	Закрепление отсутствует
3110	504591.60	3285492.12	Картометрический метод	5.0	Закрепление отсутствует
3111	504618.33	3285463.61	Картометрический метод	5.0	Закрепление отсутствует
3112	504628.18	3285454.21	Картометрический метод	5.0	Закрепление отсутствует
3113	504655.41	3285426.55	Картометрический метод	5.0	Закрепление отсутствует
3114	504669.03	3285410.28	Картометрический метод	5.0	Закрепление отсутствует
3115	504686.76	3285388.92	Картометрический метод	5.0	Закрепление отсутствует
3116	504694.70	3285381.00	Картометрический метод	5.0	Закрепление отсутствует
3117	504700.79	3285379.30	Картометрический метод	5.0	Закрепление отсутствует
3118	504708.79	3285379.16	Картометрический метод	5.0	Закрепление отсутствует
3119	504713.27	3285384.45	Картометрический метод	5.0	Закрепление отсутствует
3090	504716.59	3285386.66	Картометрический метод	5.0	Закрепление отсутствует
3120	504104.65	3285430.62	Картометрический метод	5.0	Закрепление отсутствует
3121	504102.22	3285433.39	Картометрический метод	5.0	Закрепление отсутствует
3122	504080.35	3285469.50	Картометрический метод	5.0	Закрепление отсутствует
3123	504072.38	3285482.40	Картометрический метод	5.0	Закрепление отсутствует
3124	504055.07	3285471.90	Картометрический метод	5.0	Закрепление отсутствует
3125	504034.66	3285460.09	Картометрический метод	5.0	Закрепление отсутствует
3126	503991.97	3285435.23	Картометрический метод	5.0	Закрепление отсутствует
3127	503938.33	3285405.76	Картометрический метод	5.0	Закрепление отсутствует
3128	503915.38	3285394.52	Картометрический метод	5.0	Закрепление отсутствует
3129	503885.53	3285379.89	Картометрический метод	5.0	Закрепление отсутствует
3130	503884.91	3285381.70	Картометрический метод	5.0	Закрепление отсутствует

2. Сведения о характерных точках границ объекта

Обозначение характерных точек границ	Координаты, м		Метод определения координат характерной точки	Средняя квадратическая погрешность положения характерной точки (M _t), м	Описание обозначения точки на местности (при наличии)
	X	Y			
1	2	3	4	5	6
3131	503832.81	3285357.44	Картометрический метод	5.0	Закрепление отсутствует
3132	503834.31	3285354.71	Картометрический метод	5.0	Закрепление отсутствует
3133	503827.38	3285351.87	Картометрический метод	5.0	Закрепление отсутствует
3134	503828.50	3285348.93	Картометрический метод	5.0	Закрепление отсутствует
3135	503819.48	3285344.80	Картометрический метод	5.0	Закрепление отсутствует
3136	503814.79	3285348.44	Картометрический метод	5.0	Закрепление отсутствует
3137	503794.30	3285340.01	Картометрический метод	5.0	Закрепление отсутствует
3138	503761.90	3285325.86	Картометрический метод	5.0	Закрепление отсутствует
3139	503737.82	3285312.58	Картометрический метод	5.0	Закрепление отсутствует
3140	503723.31	3285302.65	Картометрический метод	5.0	Закрепление отсутствует
3141	503711.47	3285291.55	Картометрический метод	5.0	Закрепление отсутствует
3142	503705.23	3285284.96	Картометрический метод	5.0	Закрепление отсутствует
3143	503689.89	3285264.14	Картометрический метод	5.0	Закрепление отсутствует
3144	503693.02	3285258.97	Картометрический метод	5.0	Закрепление отсутствует
3145	503687.79	3285251.75	Картометрический метод	5.0	Закрепление отсутствует
3146	503684.48	3285255.38	Картометрический метод	5.0	Закрепление отсутствует
3147	503671.91	3285235.57	Картометрический метод	5.0	Закрепление отсутствует
3148	503645.50	3285194.75	Картометрический метод	5.0	Закрепление отсутствует
3149	503622.15	3285158.11	Картометрический метод	5.0	Закрепление отсутствует
3150	503623.18	3285157.23	Картометрический метод	5.0	Закрепление отсутствует
3151	503665.93	3285123.06	Картометрический метод	5.0	Закрепление отсутствует
3152	503703.06	3285150.38	Картометрический метод	5.0	Закрепление отсутствует
3153	503728.36	3285161.36	Картометрический метод	5.0	Закрепление отсутствует
3154	503739.75	3285167.50	Картометрический метод	5.0	Закрепление отсутствует
3155	503789.13	3285205.66	Картометрический метод	5.0	Закрепление отсутствует

2. Сведения о характерных точках границ объекта

Обозначение характерных точек границ	Координаты, м		Метод определения координат характерной точки	Средняя квадратическая погрешность положения характерной точки (M _t), м	Описание обозначения точки на местности (при наличии)
	X	Y			
1	2	3	4	5	6
3156	503869.33	3285249.55	Картометрический метод	5.0	Закрепление отсутствует
3157	503881.59	3285256.03	Картометрический метод	5.0	Закрепление отсутствует
3158	503926.37	3285278.28	Картометрический метод	5.0	Закрепление отсутствует
3159	503912.99	3285305.15	Картометрический метод	5.0	Закрепление отсутствует
3160	503924.43	3285335.83	Картометрический метод	5.0	Закрепление отсутствует
3161	503939.03	3285343.73	Картометрический метод	5.0	Закрепление отсутствует
3162	503975.35	3285357.18	Картометрический метод	5.0	Закрепление отсутствует
3163	504011.16	3285366.11	Картометрический метод	5.0	Закрепление отсутствует
3164	504064.28	3285405.98	Картометрический метод	5.0	Закрепление отсутствует
3165	504073.21	3285411.20	Картометрический метод	5.0	Закрепление отсутствует
3166	504078.84	3285414.81	Картометрический метод	5.0	Закрепление отсутствует
3120	504104.65	3285430.62	Картометрический метод	5.0	Закрепление отсутствует
3167	503593.61	3285150.12	Картометрический метод	5.0	Закрепление отсутствует
3168	503628.73	3285208.02	Картометрический метод	5.0	Закрепление отсутствует
3169	503655.13	3285247.93	Картометрический метод	5.0	Закрепление отсутствует
3170	503663.68	3285259.81	Картометрический метод	5.0	Закрепление отсутствует
3171	503663.75	3285262.32	Картометрический метод	5.0	Закрепление отсутствует
3172	503666.88	3285266.45	Картометрический метод	5.0	Закрепление отсутствует
3173	503669.45	3285267.87	Картометрический метод	5.0	Закрепление отсутствует
3174	503679.70	3285282.39	Картометрический метод	5.0	Закрепление отсутствует
3175	503677.52	3285287.75	Картометрический метод	5.0	Закрепление отсутствует
3176	503684.27	3285296.94	Картометрический метод	5.0	Закрепление отсутствует
3177	503691.92	3285298.54	Картометрический метод	5.0	Закрепление отсутствует
3178	503698.07	3285305.03	Картометрический метод	5.0	Закрепление отсутствует
3179	503711.38	3285317.51	Картометрический метод	5.0	Закрепление отсутствует

2. Сведения о характерных точках границ объекта

Обозначение характерных точек границ	Координаты, м		Метод определения координат характерной точки	Средняя квадратическая погрешность положения характерной точки (M _t), м	Описание обозначения точки на местности (при наличии)
	X	Y			
1	2	3	4	5	6
3180	503727.85	3285328.78	Картометрический метод	5.0	Закрепление отсутствует
3181	503753.50	3285342.93	Картометрический метод	5.0	Закрепление отсутствует
3182	503758.08	3285344.93	Картометрический метод	5.0	Закрепление отсутствует
3183	503756.60	3285348.11	Картометрический метод	5.0	Закрепление отсутствует
3184	503735.04	3285342.17	Картометрический метод	5.0	Закрепление отсутствует
3185	503730.01	3285340.45	Картометрический метод	5.0	Закрепление отсутствует
3186	503723.50	3285340.05	Картометрический метод	5.0	Закрепление отсутствует
3187	503688.56	3285332.73	Картометрический метод	5.0	Закрепление отсутствует
3188	503681.43	3285332.18	Картометрический метод	5.0	Закрепление отсутствует
3189	503643.11	3285330.86	Картометрический метод	5.0	Закрепление отсутствует
3190	503620.92	3285322.15	Картометрический метод	5.0	Закрепление отсутствует
3191	503616.92	3285332.52	Картометрический метод	5.0	Закрепление отсутствует
3192	503582.25	3285318.95	Картометрический метод	5.0	Закрепление отсутствует
3193	503550.56	3285306.04	Картометрический метод	5.0	Закрепление отсутствует
3194	503518.32	3285284.20	Картометрический метод	5.0	Закрепление отсутствует
3195	503529.28	3285259.55	Картометрический метод	5.0	Закрепление отсутствует
3196	503541.43	3285230.71	Картометрический метод	5.0	Закрепление отсутствует
3197	503546.48	3285218.35	Картометрический метод	5.0	Закрепление отсутствует
3198	503557.68	3285185.90	Картометрический метод	5.0	Закрепление отсутствует
3199	503526.42	3285173.94	Картометрический метод	5.0	Закрепление отсутствует
3200	503536.50	3285128.51	Картометрический метод	5.0	Закрепление отсутствует
3201	503531.96	3285091.24	Картометрический метод	5.0	Закрепление отсутствует
3202	503543.24	3285082.68	Картометрический метод	5.0	Закрепление отсутствует
3203	503544.00	3285083.43	Картометрический метод	5.0	Закрепление отсутствует
3204	503560.11	3285102.10	Картометрический метод	5.0	Закрепление отсутствует

2. Сведения о характерных точках границ объекта					
Обозначение характерных точек границ	Координаты, м		Метод определения координат характерной точки	Средняя квадратическая погрешность положения характерной точки (M _t), м	Описание обозначения точки на местности (при наличии)
	X	Y			
1	2	3	4	5	6
3205	503590.23	3285152.75	Картометрический метод	5.0	Закрепление отсутствует
3167	503593.61	3285150.12	Картометрический метод	5.0	Закрепление отсутствует
3206	504152.95	3285532.25	Картометрический метод	5.0	Закрепление отсутствует
3207	504145.56	3285527.49	Картометрический метод	5.0	Закрепление отсутствует
3208	504128.20	3285516.86	Картометрический метод	5.0	Закрепление отсутствует
3209	504107.40	3285503.66	Картометрический метод	5.0	Закрепление отсутствует
3210	504096.57	3285497.08	Картометрический метод	5.0	Закрепление отсутствует
3211	504096.30	3285495.78	Картометрический метод	5.0	Закрепление отсутствует
3212	504126.06	3285451.72	Картометрический метод	5.0	Закрепление отсутствует
3213	504130.44	3285446.85	Картометрический метод	5.0	Закрепление отсутствует
3214	504133.98	3285438.23	Картометрический метод	5.0	Закрепление отсутствует
3215	504156.84	3285440.57	Картометрический метод	5.0	Закрепление отсутствует
3216	504170.73	3285443.10	Картометрический метод	5.0	Закрепление отсутствует
3217	504164.34	3285471.83	Картометрический метод	5.0	Закрепление отсутствует
3218	504161.98	3285478.89	Картометрический метод	5.0	Закрепление отсутствует
3219	504187.94	3285492.55	Картометрический метод	5.0	Закрепление отсутствует
3220	504176.18	3285505.73	Картометрический метод	5.0	Закрепление отсутствует
3206	504152.95	3285532.25	Картометрический метод	5.0	Закрепление отсутствует
3221	504230.34	3285493.15	Картометрический метод	5.0	Закрепление отсутствует
3222	504294.84	3285541.93	Картометрический метод	5.0	Закрепление отсутствует
3223	504320.48	3285572.47	Картометрический метод	5.0	Закрепление отсутствует
3224	504360.36	3285615.33	Картометрический метод	5.0	Закрепление отсутствует
3225	504403.46	3285548.17	Картометрический метод	5.0	Закрепление отсутствует
3226	504422.70	3285541.63	Картометрический метод	5.0	Закрепление отсутствует
3227	504478.94	3285528.71	Картометрический метод	5.0	Закрепление отсутствует

2. Сведения о характерных точках границ объекта					
Обозначение характерных точек границ	Координаты, м		Метод определения координат характерной точки	Средняя квадратическая погрешность положения характерной точки (M _t), м	Описание обозначения точки на местности (при наличии)
	X	Y			
1	2	3	4	5	6
3228	504486.87	3285543.99	Картометрический метод	5.0	Закрепление отсутствует
3229	504488.69	3285547.25	Картометрический метод	5.0	Закрепление отсутствует
3230	504483.73	3285550.79	Картометрический метод	5.0	Закрепление отсутствует
3231	504485.95	3285554.24	Картометрический метод	5.0	Закрепление отсутствует
3232	504508.12	3285591.45	Картометрический метод	5.0	Закрепление отсутствует
3233	504449.47	3285671.91	Картометрический метод	5.0	Закрепление отсутствует
3234	504440.15	3285697.58	Картометрический метод	5.0	Закрепление отсутствует
3235	504426.09	3285721.20	Картометрический метод	5.0	Закрепление отсутствует
3236	504426.05	3285721.17	Картометрический метод	5.0	Закрепление отсутствует
3237	504387.94	3285691.52	Картометрический метод	5.0	Закрепление отсутствует
3238	504386.41	3285679.26	Картометрический метод	5.0	Закрепление отсутствует
3239	504378.25	3285676.16	Картометрический метод	5.0	Закрепление отсутствует
3240	504339.70	3285650.87	Картометрический метод	5.0	Закрепление отсутствует
3241	504310.76	3285633.56	Картометрический метод	5.0	Закрепление отсутствует
3242	504285.10	3285616.66	Картометрический метод	5.0	Закрепление отсутствует
3243	504264.45	3285604.82	Картометрический метод	5.0	Закрепление отсутствует
3244	504263.17	3285606.05	Картометрический метод	5.0	Закрепление отсутствует
3245	504227.95	3285580.30	Картометрический метод	5.0	Закрепление отсутствует
3246	504228.05	3285578.19	Картометрический метод	5.0	Закрепление отсутствует
3247	504244.12	3285556.66	Картометрический метод	5.0	Закрепление отсутствует
3248	504217.14	3285539.48	Картометрический метод	5.0	Закрепление отсутствует
3249	504207.83	3285552.49	Картометрический метод	5.0	Закрепление отсутствует
3250	504191.80	3285540.60	Картометрический метод	5.0	Закрепление отсутствует
3221	504230.34	3285493.15	Картометрический метод	5.0	Закрепление отсутствует
3251	525354.38	3311527.04	Картометрический метод	5.0	Закрепление отсутствует

2. Сведения о характерных точках границ объекта

Обозначение характерных точек границ	Координаты, м		Метод определения координат характерной точки	Средняя квадратическая погрешность положения характерной точки (M _t), м	Описание обозначения точки на местности (при наличии)
	X	Y			
1	2	3	4	5	6
3252	525353.22	3311529.54	Картометрический метод	5.0	Закрепление отсутствует
3253	525350.31	3311529.22	Картометрический метод	5.0	Закрепление отсутствует
3254	525329.13	3311543.27	Картометрический метод	5.0	Закрепление отсутствует
3255	525316.24	3311551.28	Картометрический метод	5.0	Закрепление отсутствует
3256	525309.68	3311555.75	Картометрический метод	5.0	Закрепление отсутствует
3257	525299.91	3311562.03	Картометрический метод	5.0	Закрепление отсутствует
3258	525296.72	3311563.60	Картометрический метод	5.0	Закрепление отсутствует
3259	525293.06	3311565.74	Картометрический метод	5.0	Закрепление отсутствует
3260	525287.30	3311569.73	Картометрический метод	5.0	Закрепление отсутствует
3261	525233.29	3311603.97	Картометрический метод	5.0	Закрепление отсутствует
3262	525220.04	3311612.66	Картометрический метод	5.0	Закрепление отсутствует
3263	525220.29	3311613.51	Картометрический метод	5.0	Закрепление отсутствует
3264	525204.14	3311625.31	Картометрический метод	5.0	Закрепление отсутствует
3265	525202.37	3311623.70	Картометрический метод	5.0	Закрепление отсутствует
3266	525195.78	3311628.02	Картометрический метод	5.0	Закрепление отсутствует
3267	525175.56	3311640.55	Картометрический метод	5.0	Закрепление отсутствует
3268	525171.42	3311648.06	Картометрический метод	5.0	Закрепление отсутствует
3269	525168.05	3311651.49	Картометрический метод	5.0	Закрепление отсутствует
3270	525139.76	3311680.45	Картометрический метод	5.0	Закрепление отсутствует
3271	525126.23	3311684.58	Картометрический метод	5.0	Закрепление отсутствует
3272	525107.28	3311690.41	Картометрический метод	5.0	Закрепление отсутствует
3273	525069.43	3311702.31	Картометрический метод	5.0	Закрепление отсутствует
3274	525066.94	3311703.01	Картометрический метод	5.0	Закрепление отсутствует
3275	525066.16	3311688.72	Картометрический метод	5.0	Закрепление отсутствует
3276	525065.45	3311675.91	Картометрический метод	5.0	Закрепление отсутствует

2. Сведения о характерных точках границ объекта

Обозначение характерных точек границ	Координаты, м		Метод определения координат характерной точки	Средняя квадратическая погрешность положения характерной точки (M _t), м	Описание обозначения точки на местности (при наличии)
	X	Y			
1	2	3	4	5	6
3277	525064.32	3311665.67	Картометрический метод	5.0	Закрепление отсутствует
3278	525067.98	3311664.64	Картометрический метод	5.0	Закрепление отсутствует
3279	525067.88	3311662.03	Картометрический метод	5.0	Закрепление отсутствует
3280	525095.81	3311641.51	Картометрический метод	5.0	Закрепление отсутствует
3281	525097.62	3311644.29	Картометрический метод	5.0	Закрепление отсутствует
3282	525104.29	3311639.63	Картометрический метод	5.0	Закрепление отсутствует
3283	525131.96	3311617.38	Картометрический метод	5.0	Закрепление отсутствует
3284	525145.94	3311605.61	Картометрический метод	5.0	Закрепление отсутствует
3285	525169.46	3311585.60	Картометрический метод	5.0	Закрепление отсутствует
3286	525213.43	3311552.78	Картометрический метод	5.0	Закрепление отсутствует
3287	525221.88	3311546.47	Картометрический метод	5.0	Закрепление отсутствует
3288	525245.22	3311527.86	Картометрический метод	5.0	Закрепление отсутствует
3289	525283.54	3311492.03	Картометрический метод	5.0	Закрепление отсутствует
3290	525317.72	3311449.32	Картометрический метод	5.0	Закрепление отсутствует
3291	525321.17	3311444.89	Картометрический метод	5.0	Закрепление отсутствует
3292	525324.59	3311447.25	Картометрический метод	5.0	Закрепление отсутствует
3293	525330.33	3311453.61	Картометрический метод	5.0	Закрепление отсутствует
3294	525333.87	3311459.97	Картометрический метод	5.0	Закрепление отсутствует
3295	525336.92	3311469.45	Картометрический метод	5.0	Закрепление отсутствует
3296	525339.82	3311478.43	Картометрический метод	5.0	Закрепление отсутствует
3297	525342.09	3311486.56	Картометрический метод	5.0	Закрепление отсутствует
3298	525345.35	3311489.39	Картометрический метод	5.0	Закрепление отсутствует
3299	525348.25	3311493.98	Картометрический метод	5.0	Закрепление отсутствует
3300	525350.66	3311497.91	Картометрический метод	5.0	Закрепление отсутствует
3301	525350.66	3311500.17	Картометрический метод	5.0	Закрепление отсутствует

2. Сведения о характерных точках границ объекта

Обозначение характерных точек границ	Координаты, м		Метод определения координат характерной точки	Средняя квадратическая погрешность положения характерной точки (M _t), м	Описание обозначения точки на местности (при наличии)
	X	Y			
1	2	3	4	5	6
3302	525349.81	3311501.13	Картометрический метод	5.0	Закрепление отсутствует
3303	525349.88	3311509.69	Картометрический метод	5.0	Закрепление отсутствует
3304	525348.11	3311516.27	Картометрический метод	5.0	Закрепление отсутствует
3305	525346.55	3311521.34	Картометрический метод	5.0	Закрепление отсутствует
3251	525354.38	3311527.04	Картометрический метод	5.0	Закрепление отсутствует
3306	524198.46	3311567.55	Картометрический метод	5.0	Закрепление отсутствует
3307	524198.48	3311567.47	Картометрический метод	5.0	Закрепление отсутствует
3308	524202.24	3311521.41	Картометрический метод	5.0	Закрепление отсутствует
3309	524216.74	3311523.94	Картометрический метод	5.0	Закрепление отсутствует
3310	524250.59	3311554.16	Картометрический метод	5.0	Закрепление отсутствует
3311	524225.48	3311580.94	Картометрический метод	5.0	Закрепление отсутствует
3306	524198.46	3311567.55	Картометрический метод	5.0	Закрепление отсутствует
3312	524165.30	3311707.26	Картометрический метод	5.0	Закрепление отсутствует
3313	524202.82	3311710.78	Картометрический метод	5.0	Закрепление отсутствует
3314	524206.24	3311749.78	Картометрический метод	5.0	Закрепление отсутствует
3315	524206.52	3311774.58	Картометрический метод	5.0	Закрепление отсутствует
3316	524204.55	3311796.47	Картометрический метод	5.0	Закрепление отсутствует
3317	524226.47	3311895.70	Картометрический метод	5.0	Закрепление отсутствует
3318	524233.59	3311920.03	Картометрический метод	5.0	Закрепление отсутствует
3319	524242.90	3311972.53	Картометрический метод	5.0	Закрепление отсутствует
3320	524220.75	3312000.13	Картометрический метод	5.0	Закрепление отсутствует
3321	524197.31	3311958.35	Картометрический метод	5.0	Закрепление отсутствует
3322	524184.04	3311916.56	Картометрический метод	5.0	Закрепление отсутствует
3323	524172.14	3311866.34	Картометрический метод	5.0	Закрепление отсутствует
3324	524168.81	3311823.62	Картометрический метод	5.0	Закрепление отсутствует

2. Сведения о характерных точках границ объекта

Обозначение характерных точек границ	Координаты, м		Метод определения координат характерной точки	Средняя квадратическая погрешность положения характерной точки (M _t), м	Описание обозначения точки на местности (при наличии)
	X	Y			
1	2	3	4	5	6
3325	524164.52	3311746.31	Картометрический метод	5.0	Закрепление отсутствует
3312	524165.30	3311707.26	Картометрический метод	5.0	Закрепление отсутствует
3326	524528.23	3311650.26	Картометрический метод	5.0	Закрепление отсутствует
3327	524530.02	3311642.76	Картометрический метод	5.0	Закрепление отсутствует
3328	524572.99	3311617.52	Картометрический метод	5.0	Закрепление отсутствует
3329	524599.17	3311603.58	Картометрический метод	5.0	Закрепление отсутствует
3330	524626.37	3311594.42	Картометрический метод	5.0	Закрепление отсутствует
3331	524635.97	3311592.90	Картометрический метод	5.0	Закрепление отсутствует
3332	524635.09	3311596.71	Картометрический метод	5.0	Закрепление отсутствует
3333	524613.53	3311664.49	Картометрический метод	5.0	Закрепление отсутствует
3334	524603.97	3311747.24	Картометрический метод	5.0	Закрепление отсутствует
3335	524576.15	3311736.78	Картометрический метод	5.0	Закрепление отсутствует
3336	524556.31	3311718.42	Картометрический метод	5.0	Закрепление отсутствует
3337	524538.18	3311715.48	Картометрический метод	5.0	Закрепление отсутствует
3338	524550.93	3311669.04	Картометрический метод	5.0	Закрепление отсутствует
3326	524528.23	3311650.26	Картометрический метод	5.0	Закрепление отсутствует
3339	524482.72	3311645.89	Картометрический метод	5.0	Закрепление отсутствует
3340	524479.72	3311648.04	Картометрический метод	5.0	Закрепление отсутствует
3341	524481.80	3311652.71	Картометрический метод	5.0	Закрепление отсутствует
3342	524478.18	3311655.36	Картометрический метод	5.0	Закрепление отсутствует
3343	524484.17	3311673.75	Картометрический метод	5.0	Закрепление отсутствует
3344	524480.09	3311699.59	Картометрический метод	5.0	Закрепление отсутствует
3345	524461.85	3311765.36	Картометрический метод	5.0	Закрепление отсутствует
3346	524457.25	3311786.45	Картометрический метод	5.0	Закрепление отсутствует
3347	524453.50	3311802.45	Картометрический метод	5.0	Закрепление отсутствует

2. Сведения о характерных точках границ объекта

Обозначение характерных точек границ	Координаты, м		Метод определения координат характерной точки	Средняя квадратическая погрешность положения характерной точки (M _t), м	Описание обозначения точки на местности (при наличии)
	X	Y			
1	2	3	4	5	6
3348	524452.36	3311807.90	Картометрический метод	5.0	Закрепление отсутствует
3349	524452.08	3311822.13	Картометрический метод	5.0	Закрепление отсутствует
3350	524452.36	3311836.07	Картометрический метод	5.0	Закрепление отсутствует
3351	524457.39	3311838.67	Картометрический метод	5.0	Закрепление отсутствует
3352	524464.33	3311840.57	Картометрический метод	5.0	Закрепление отсутствует
3353	524467.59	3311842.34	Картометрический метод	5.0	Закрепление отсутствует
3354	524470.64	3311844.52	Картометрический метод	5.0	Закрепление отсутствует
3355	524473.61	3311847.14	Картометрический метод	5.0	Закрепление отсутствует
3356	524474.82	3311849.75	Картометрический метод	5.0	Закрепление отсутствует
3357	524473.75	3311860.37	Картометрический метод	5.0	Закрепление отсутствует
3358	524470.71	3311880.12	Картометрический метод	5.0	Закрепление отсутствует
3359	524462.85	3311918.91	Картометрический метод	5.0	Закрепление отсутствует
3360	524412.13	3311912.20	Картометрический метод	5.0	Закрепление отсутствует
3361	524412.40	3311910.83	Картометрический метод	5.0	Закрепление отсутствует
3362	524421.98	3311866.43	Картометрический метод	5.0	Закрепление отсутствует
3363	524423.62	3311858.81	Картометрический метод	5.0	Закрепление отсутствует
3364	524428.85	3311859.88	Картометрический метод	5.0	Закрепление отсутствует
3365	524440.19	3311862.20	Картометрический метод	5.0	Закрепление отсутствует
3366	524440.85	3311858.90	Картометрический метод	5.0	Закрепление отсутствует
3367	524441.90	3311847.13	Картометрический метод	5.0	Закрепление отсутствует
3368	524441.91	3311845.89	Картометрический метод	5.0	Закрепление отсутствует
3369	524434.22	3311848.89	Картометрический метод	5.0	Закрепление отсутствует
3370	524429.26	3311849.91	Картометрический метод	5.0	Закрепление отсутствует
3371	524425.62	3311849.95	Картометрический метод	5.0	Закрепление отсутствует
3372	524418.67	3311849.54	Картометрический метод	5.0	Закрепление отсутствует

2. Сведения о характерных точках границ объекта

Обозначение характерных точек границ	Координаты, м		Метод определения координат характерной точки	Средняя квадратическая погрешность положения характерной точки (M _t), м	Описание обозначения точки на местности (при наличии)
	X	Y			
1	2	3	4	5	6
3373	524411.45	3311848.38	Картометрический метод	5.0	Закрепление отсутствует
3374	524407.45	3311846.02	Картометрический метод	5.0	Закрепление отсутствует
3375	524402.74	3311840.93	Картометрический метод	5.0	Закрепление отсутствует
3376	524399.16	3311835.92	Картометрический метод	5.0	Закрепление отсутствует
3377	524393.03	3311827.90	Картометрический метод	5.0	Закрепление отсутствует
3378	524390.27	3311824.82	Картометрический метод	5.0	Закрепление отсутствует
3379	524382.87	3311852.96	Картометрический метод	5.0	Закрепление отсутствует
3380	524372.88	3311891.05	Картометрический метод	5.0	Закрепление отсутствует
3381	524369.83	3311905.35	Картометрический метод	5.0	Закрепление отсутствует
3382	524367.36	3311929.05	Картометрический метод	5.0	Закрепление отсутствует
3383	524365.31	3311947.10	Картометрический метод	5.0	Закрепление отсутствует
3384	524368.62	3311964.88	Картометрический метод	5.0	Закрепление отсутствует
3385	524372.81	3312002.12	Картометрический метод	5.0	Закрепление отсутствует
3386	524377.04	3312039.36	Картометрический метод	5.0	Закрепление отсутствует
3387	524337.30	3312043.87	Картометрический метод	5.0	Закрепление отсутствует
3388	524334.82	3312044.03	Картометрический метод	5.0	Закрепление отсутствует
3389	524328.40	3312044.41	Картометрический метод	5.0	Закрепление отсутствует
3390	524303.93	3312049.05	Картометрический метод	5.0	Закрепление отсутствует
3391	524299.95	3312012.44	Картометрический метод	5.0	Закрепление отсутствует
3392	524295.16	3311973.20	Картометрический метод	5.0	Закрепление отсутствует
3393	524293.20	3311955.97	Картометрический метод	5.0	Закрепление отсутствует
3394	524272.78	3311873.89	Картометрический метод	5.0	Закрепление отсутствует
3395	524272.34	3311872.11	Картометрический метод	5.0	Закрепление отсутствует
3396	524274.18	3311870.96	Картометрический метод	5.0	Закрепление отсутствует
3397	524257.07	3311790.68	Картометрический метод	5.0	Закрепление отсутствует

2. Сведения о характерных точках границ объекта

Обозначение характерных точек границ	Координаты, м		Метод определения координат характерной точки	Средняя квадратическая погрешность положения характерной точки (M _t), м	Описание обозначения точки на местности (при наличии)
	X	Y			
1	2	3	4	5	6
3398	524256.11	3311722.61	Картометрический метод	5.0	Закрепление отсутствует
3399	524257.45	3311664.38	Картометрический метод	5.0	Закрепление отсутствует
3400	524264.94	3311606.15	Картометрический метод	5.0	Закрепление отсутствует
3401	524280.46	3311596.21	Картометрический метод	5.0	Закрепление отсутствует
3402	524293.09	3311594.73	Картометрический метод	5.0	Закрепление отсутствует
3403	524306.85	3311579.51	Картометрический метод	5.0	Закрепление отсутствует
3404	524306.09	3311577.97	Картометрический метод	5.0	Закрепление отсутствует
3405	524306.20	3311575.90	Картометрический метод	5.0	Закрепление отсутствует
3406	524306.42	3311574.69	Картометрический метод	5.0	Закрепление отсутствует
3407	524309.93	3311569.11	Картометрический метод	5.0	Закрепление отсутствует
3408	524324.06	3311553.57	Картометрический метод	5.0	Закрепление отсутствует
3409	524334.80	3311540.20	Картометрический метод	5.0	Закрепление отсутствует
3410	524339.12	3311536.36	Картометрический метод	5.0	Закрепление отсутствует
3411	524345.11	3311509.27	Картометрический метод	5.0	Закрепление отсутствует
3412	524348.41	3311508.75	Картометрический метод	5.0	Закрепление отсутствует
3413	524353.29	3311509.37	Картометрический метод	5.0	Закрепление отсутствует
3414	524360.21	3311507.11	Картометрический метод	5.0	Закрепление отсутствует
3415	524361.83	3311506.58	Картометрический метод	5.0	Закрепление отсутствует
3416	524362.86	3311500.74	Картометрический метод	5.0	Закрепление отсутствует
3417	524362.68	3311491.47	Картометрический метод	5.0	Закрепление отсутствует
3418	524362.33	3311480.75	Картометрический метод	5.0	Закрепление отсутствует
3419	524361.19	3311471.87	Картометрический метод	5.0	Закрепление отсутствует
3420	524359.42	3311457.90	Картометрический метод	5.0	Закрепление отсутствует
3421	524355.46	3311434.55	Картометрический метод	5.0	Закрепление отсутствует
3422	524344.18	3311407.83	Картометрический метод	5.0	Закрепление отсутствует

2. Сведения о характерных точках границ объекта

Обозначение характерных точек границ	Координаты, м		Метод определения координат характерной точки	Средняя квадратическая погрешность положения характерной точки (M _t), м	Описание обозначения точки на местности (при наличии)
	X	Y			
1	2	3	4	5	6
3423	524344.34	3311393.60	Картометрический метод	5.0	Закрепление отсутствует
3424	524346.60	3311371.24	Картометрический метод	5.0	Закрепление отсутствует
3425	524346.32	3311351.78	Картометрический метод	5.0	Закрепление отсутствует
3426	524345.19	3311344.42	Картометрический метод	5.0	Закрепление отсутствует
3427	524342.28	3311322.77	Картометрический метод	5.0	Закрепление отсутствует
3428	524337.83	3311322.31	Картометрический метод	5.0	Закрепление отсутствует
3429	524319.34	3311319.31	Картометрический метод	5.0	Закрепление отсутствует
3430	524295.66	3311315.90	Картометрический метод	5.0	Закрепление отсутствует
3431	524292.54	3311314.88	Картометрический метод	5.0	Закрепление отсутствует
3432	524286.66	3311304.48	Картометрический метод	5.0	Закрепление отсутствует
3433	524278.37	3311288.90	Картометрический метод	5.0	Закрепление отсутствует
3434	524275.42	3311285.14	Картометрический метод	5.0	Закрепление отсутствует
3435	524298.89	3311279.86	Картометрический метод	5.0	Закрепление отсутствует
3436	524358.09	3311251.72	Картометрический метод	5.0	Закрепление отсутствует
3437	524388.46	3311256.97	Картометрический метод	5.0	Закрепление отсутствует
3438	524383.23	3311276.44	Картометрический метод	5.0	Закрепление отсутствует
3439	524375.35	3311275.27	Картометрический метод	5.0	Закрепление отсутствует
3440	524370.20	3311318.51	Картометрический метод	5.0	Закрепление отсутствует
3441	524387.13	3311374.19	Картометрический метод	5.0	Закрепление отсутствует
3442	524394.55	3311430.01	Картометрический метод	5.0	Закрепление отсутствует
3443	524396.78	3311466.80	Картометрический метод	5.0	Закрепление отсутствует
3444	524410.61	3311473.13	Картометрический метод	5.0	Закрепление отсутствует
3445	524413.11	3311472.35	Картометрический метод	5.0	Закрепление отсутствует
3446	524437.33	3311484.79	Картометрический метод	5.0	Закрепление отсутствует
3447	524429.72	3311528.34	Картометрический метод	5.0	Закрепление отсутствует

2. Сведения о характерных точках границ объекта					
Обозначение характерных точек границ	Координаты, м		Метод определения координат характерной точки	Средняя квадратическая погрешность положения характерной точки (M _t), м	Описание обозначения точки на местности (при наличии)
	X	Y			
1	2	3	4	5	6
3448	524436.89	3311540.13	Картометрический метод	5.0	Закрепление отсутствует
3449	524432.26	3311555.68	Картометрический метод	5.0	Закрепление отсутствует
3450	524430.06	3311559.36	Картометрический метод	5.0	Закрепление отсутствует
3451	524441.11	3311565.07	Картометрический метод	5.0	Закрепление отсутствует
3452	524459.60	3311576.43	Картометрический метод	5.0	Закрепление отсутствует
3453	524462.36	3311579.54	Картометрический метод	5.0	Закрепление отсутствует
3454	524469.87	3311583.84	Картометрический метод	5.0	Закрепление отсутствует
3455	524473.98	3311588.58	Картометрический метод	5.0	Закрепление отсутствует
3456	524475.46	3311596.36	Картометрический метод	5.0	Закрепление отсутствует
3457	524477.45	3311611.57	Картометрический метод	5.0	Закрепление отсутствует
3458	524479.71	3311628.55	Картометрический метод	5.0	Закрепление отсутствует
3459	524482.26	3311643.47	Картометрический метод	5.0	Закрепление отсутствует
3339	524482.72	3311645.89	Картометрический метод	5.0	Закрепление отсутствует
3460	524373.44	3311764.51	Картометрический метод	5.0	Закрепление отсутствует
3461	524375.55	3311760.69	Картометрический метод	5.0	Закрепление отсутствует
3462	524379.17	3311755.59	Картометрический метод	5.0	Закрепление отсутствует
3463	524382.99	3311752.18	Картометрический метод	5.0	Закрепление отсутствует
3464	524387.03	3311748.28	Картометрический метод	5.0	Закрепление отсутствует
3465	524392.98	3311741.98	Картометрический метод	5.0	Закрепление отсутствует
3466	524399.28	3311735.53	Картометрический метод	5.0	Закрепление отсутствует
3467	524402.12	3311731.98	Картометрический метод	5.0	Закрепление отсутствует
3468	524404.45	3311729.64	Картометрический метод	5.0	Закрепление отсутствует
3469	524405.52	3311729.07	Картометрический метод	5.0	Закрепление отсутствует
3470	524406.30	3311728.72	Картометрический метод	5.0	Закрепление отсутствует
3471	524406.58	3311728.93	Картометрический метод	5.0	Закрепление отсутствует

2. Сведения о характерных точках границ объекта					
Обозначение характерных точек границ	Координаты, м		Метод определения координат характерной точки	Средняя квадратическая погрешность положения характерной точки (M _t), м	Описание обозначения точки на местности (при наличии)
	X	Y			
1	2	3	4	5	6
3472	524407.16	3311729.21	Картометрический метод	5.0	Закрепление отсутствует
3473	524406.67	3311734.10	Картометрический метод	5.0	Закрепление отсутствует
3474	524403.20	3311750.38	Картометрический метод	5.0	Закрепление отсутствует
3475	524400.93	3311758.17	Картометрический метод	5.0	Закрепление отсутствует
3476	524396.33	3311776.71	Картометрический метод	5.0	Закрепление отсутствует
3477	524394.84	3311785.28	Картометрический метод	5.0	Закрепление отсутствует
3478	524393.35	3311793.98	Картометрический метод	5.0	Закрепление отсутствует
3479	524392.15	3311800.35	Картометрический метод	5.0	Закрепление отсутствует
3480	524391.05	3311804.21	Картометрический метод	5.0	Закрепление отсутствует
3481	524389.47	3311808.18	Картометрический метод	5.0	Закрепление отсутствует
3482	524387.49	3311812.64	Картометрический метод	5.0	Закрепление отсутствует
3483	524386.39	3311813.88	Картометрический метод	5.0	Закрепление отсутствует
3484	524382.78	3311814.31	Картометрический метод	5.0	Закрепление отсутствует
3485	524379.17	3311814.03	Картометрический метод	5.0	Закрепление отсутствует
3486	524373.78	3311812.42	Картометрический метод	5.0	Закрепление отсутствует
3487	524370.42	3311810.76	Картометрический метод	5.0	Закрепление отсутствует
3488	524367.98	3311807.15	Картометрический метод	5.0	Закрепление отсутствует
3489	524365.25	3311804.05	Картометрический метод	5.0	Закрепление отсутствует
3490	524360.86	3311798.11	Картометрический метод	5.0	Закрепление отсутствует
3491	524352.85	3311788.64	Картометрический метод	5.0	Закрепление отсутствует
3492	524347.15	3311781.40	Картометрический метод	5.0	Закрепление отсутствует
3493	524340.07	3311774.37	Картометрический метод	5.0	Закрепление отсутствует
3494	524345.42	3311771.64	Картометрический метод	5.0	Закрепление отсутствует
3495	524353.67	3311771.16	Картометрический метод	5.0	Закрепление отсутствует
3496	524359.97	3311769.42	Картометрический метод	5.0	Закрепление отсутствует

2. Сведения о характерных точках границ объекта

Обозначение характерных точек границ	Координаты, м		Метод определения координат характерной точки	Средняя квадратическая погрешность положения характерной точки (M _t), м	Описание обозначения точки на местности (при наличии)
	X	Y			
1	2	3	4	5	6
3497	524362.52	3311768.56	Картометрический метод	5.0	Закрепление отсутствует
3498	524371.98	3311764.76	Картометрический метод	5.0	Закрепление отсутствует
3460	524373.44	3311764.51	Картометрический метод	5.0	Закрепление отсутствует
3499	532157.42	3307208.20	Картометрический метод	5.0	Закрепление отсутствует
3500	532170.99	3307207.92	Картометрический метод	5.0	Закрепление отсутствует
3501	532172.69	3307232.26	Картометрический метод	5.0	Закрепление отсутствует
3502	532175.90	3307232.72	Картометрический метод	5.0	Закрепление отсутствует
3503	532178.40	3307264.86	Картометрический метод	5.0	Закрепление отсутствует
3504	532176.88	3307268.42	Картометрический метод	5.0	Закрепление отсутствует
3505	532176.37	3307301.78	Картометрический метод	5.0	Закрепление отсутствует
3506	532169.88	3307303.87	Картометрический метод	5.0	Закрепление отсутствует
3507	532154.31	3307357.08	Картометрический метод	5.0	Закрепление отсутствует
3508	532140.35	3307369.66	Картометрический метод	5.0	Закрепление отсутствует
3509	532117.64	3307339.84	Картометрический метод	5.0	Закрепление отсутствует
3510	532101.36	3307316.09	Картометрический метод	5.0	Закрепление отсутствует
3511	532114.13	3307306.72	Картометрический метод	5.0	Закрепление отсутствует
3512	532108.26	3307297.37	Картометрический метод	5.0	Закрепление отсутствует
3513	532137.09	3307280.81	Картометрический метод	5.0	Закрепление отсутствует
3514	532134.96	3307272.74	Картометрический метод	5.0	Закрепление отсутствует
3515	532104.86	3307289.59	Картометрический метод	5.0	Закрепление отсутствует
3516	532104.29	3307240.20	Картометрический метод	5.0	Закрепление отсутствует
3517	532134.11	3307229.44	Картометрический метод	5.0	Закрепление отсутствует
3499	532157.42	3307208.20	Картометрический метод	5.0	Закрепление отсутствует
3518	532080.06	3307072.64	Картометрический метод	5.0	Закрепление отсутствует
3519	532079.10	3307122.76	Картометрический метод	5.0	Закрепление отсутствует

2. Сведения о характерных точках границ объекта					
Обозначение характерных точек границ	Координаты, м		Метод определения координат характерной точки	Средняя квадратическая погрешность положения характерной точки (M _t), м	Описание обозначения точки на местности (при наличии)
	X	Y			
1	2	3	4	5	6
3520	532083.15	3307161.27	Картометрический метод	5.0	Закрепление отсутствует
3521	532087.35	3307199.16	Картометрический метод	5.0	Закрепление отсутствует
3522	532047.87	3307202.12	Картометрический метод	5.0	Закрепление отсутствует
3523	532032.64	3307083.03	Картометрический метод	5.0	Закрепление отсутствует
3518	532080.06	3307072.64	Картометрический метод	5.0	Закрепление отсутствует
3524	532200.62	3307000.87	Картометрический метод	5.0	Закрепление отсутствует
3525	532211.36	3306987.28	Картометрический метод	5.0	Закрепление отсутствует
3526	532250.88	3306990.13	Картометрический метод	5.0	Закрепление отсутствует
3527	532283.05	3307016.78	Картометрический метод	5.0	Закрепление отсутствует
3528	532325.45	3307037.49	Картометрический метод	5.0	Закрепление отсутствует
3529	532310.01	3307062.78	Картометрический метод	5.0	Закрепление отсутствует
3530	532290.86	3307105.14	Картометрический метод	5.0	Закрепление отсутствует
3531	532285.40	3307115.48	Картометрический метод	5.0	Закрепление отсутствует
3532	532280.85	3307124.48	Картометрический метод	5.0	Закрепление отсутствует
3533	532275.24	3307136.33	Картометрический метод	5.0	Закрепление отсутствует
3534	532261.23	3307156.97	Картометрический метод	5.0	Закрепление отсутствует
3535	532260.58	3307159.64	Картометрический метод	5.0	Закрепление отсутствует
3536	532267.37	3307164.17	Картометрический метод	5.0	Закрепление отсутствует
3537	532262.00	3307175.92	Картометрический метод	5.0	Закрепление отсутствует
3538	532248.72	3307193.47	Картометрический метод	5.0	Закрепление отсутствует
3539	532204.90	3307173.10	Картометрический метод	5.0	Закрепление отсутствует
3540	532227.38	3307135.66	Картометрический метод	5.0	Закрепление отсутствует
3541	532240.60	3307114.66	Картометрический метод	5.0	Закрепление отсутствует
3542	532255.64	3307093.36	Картометрический метод	5.0	Закрепление отсутствует
3543	532259.46	3307087.52	Картометрический метод	5.0	Закрепление отсутствует

2. Сведения о характерных точках границ объекта

Обозначение характерных точек границ	Координаты, м		Метод определения координат характерной точки	Средняя квадратическая погрешность положения характерной точки (M _t), м	Описание обозначения точки на местности (при наличии)
	X	Y			
1	2	3	4	5	6
3544	532261.42	3307085.20	Картометрический метод	5.0	Закрепление отсутствует
3545	532243.85	3307076.05	Картометрический метод	5.0	Закрепление отсутствует
3546	532233.90	3307056.60	Картометрический метод	5.0	Закрепление отсутствует
3547	532235.32	3307054.66	Картометрический метод	5.0	Закрепление отсутствует
3548	532214.43	3307027.84	Картометрический метод	5.0	Закрепление отсутствует
3524	532200.62	3307000.87	Картометрический метод	5.0	Закрепление отсутствует
3549	532097.09	3306964.54	Картометрический метод	5.0	Закрепление отсутствует
3550	532119.56	3306980.84	Картометрический метод	5.0	Закрепление отсутствует
3551	532142.01	3306996.70	Картометрический метод	5.0	Закрепление отсутствует
3552	532162.38	3307010.36	Картометрический метод	5.0	Закрепление отсутствует
3553	532177.61	3307020.83	Картометрический метод	5.0	Закрепление отсутствует
3554	532180.27	3307022.73	Картометрический метод	5.0	Закрепление отсутствует
3555	532181.86	3307023.76	Картометрический метод	5.0	Закрепление отсутствует
3556	532186.56	3307017.38	Картометрический метод	5.0	Закрепление отсутствует
3557	532202.40	3307029.97	Картометрический метод	5.0	Закрепление отсутствует
3558	532197.50	3307035.59	Картометрический метод	5.0	Закрепление отсутствует
3559	532200.44	3307037.77	Картометрический метод	5.0	Закрепление отсутствует
3560	532202.93	3307039.68	Картометрический метод	5.0	Закрепление отсутствует
3561	532209.37	3307046.06	Картометрический метод	5.0	Закрепление отсутствует
3562	532212.32	3307042.87	Картометрический метод	5.0	Закрепление отсутствует
3563	532239.75	3307084.53	Картометрический метод	5.0	Закрепление отсутствует
3564	532240.47	3307091.04	Картометрический метод	5.0	Закрепление отсутствует
3565	532228.66	3307117.77	Картометрический метод	5.0	Закрепление отсутствует
3566	532200.50	3307141.75	Картометрический метод	5.0	Закрепление отсутствует
3567	532181.41	3307157.91	Картометрический метод	5.0	Закрепление отсутствует

2. Сведения о характерных точках границ объекта

Обозначение характерных точек границ	Координаты, м		Метод определения координат характерной точки	Средняя квадратическая погрешность положения характерной точки (M _t), м	Описание обозначения точки на местности (при наличии)
	X	Y			
1	2	3	4	5	6
3568	532176.83	3307161.78	Картометрический метод	5.0	Закрепление отсутствует
3569	532153.93	3307181.17	Картометрический метод	5.0	Закрепление отсутствует
3570	532115.60	3307215.58	Картометрический метод	5.0	Закрепление отсутствует
3571	532097.50	3307196.90	Картометрический метод	5.0	Закрепление отсутствует
3572	532092.11	3307127.42	Картометрический метод	5.0	Закрепление отсутствует
3573	532089.71	3307105.76	Картометрический метод	5.0	Закрепление отсутствует
3574	532085.17	3307042.50	Картометрический метод	5.0	Закрепление отсутствует
3575	532090.77	3306997.00	Картометрический метод	5.0	Закрепление отсутствует
3549	532097.09	3306964.54	Картометрический метод	5.0	Закрепление отсутствует
3576	531784.37	3306621.29	Картометрический метод	5.0	Закрепление отсутствует
3577	531815.05	3306604.75	Картометрический метод	5.0	Закрепление отсутствует
3578	531808.52	3306596.29	Картометрический метод	5.0	Закрепление отсутствует
3579	531801.94	3306583.56	Картометрический метод	5.0	Закрепление отсутствует
3580	531792.75	3306561.43	Картометрический метод	5.0	Закрепление отсутствует
3581	531787.38	3306551.21	Картометрический метод	5.0	Закрепление отсутствует
3582	531789.85	3306545.46	Картометрический метод	5.0	Закрепление отсутствует
3583	531782.33	3306542.08	Картометрический метод	5.0	Закрепление отсутствует
3584	531781.52	3306543.90	Картометрический метод	5.0	Закрепление отсутствует
3585	531764.61	3306530.09	Картометрический метод	5.0	Закрепление отсутствует
3586	531752.72	3306522.15	Картометрический метод	5.0	Закрепление отсутствует
3587	531738.90	3306513.63	Картометрический метод	5.0	Закрепление отсутствует
3588	531740.14	3306511.73	Картометрический метод	5.0	Закрепление отсутствует
3589	531740.19	3306509.84	Картометрический метод	5.0	Закрепление отсутствует
3590	531705.92	3306490.37	Картометрический метод	5.0	Закрепление отсутствует
3591	531704.16	3306492.52	Картометрический метод	5.0	Закрепление отсутствует

2. Сведения о характерных точках границ объекта

Обозначение характерных точек границ	Координаты, м		Метод определения координат характерной точки	Средняя квадратическая погрешность положения характерной точки (M _t), м	Описание обозначения точки на местности (при наличии)
	X	Y			
1	2	3	4	5	6
3592	531676.94	3306473.34	Картометрический метод	5.0	Закрепление отсутствует
3593	531677.60	3306472.64	Картометрический метод	5.0	Закрепление отсутствует
3594	531653.19	3306449.45	Картометрический метод	5.0	Закрепление отсутствует
3595	531648.73	3306444.12	Картометрический метод	5.0	Закрепление отсутствует
3596	531593.63	3306370.27	Картометрический метод	5.0	Закрепление отсутствует
3597	531566.33	3306340.45	Картометрический метод	5.0	Закрепление отсутствует
3598	531538.47	3306317.50	Картометрический метод	5.0	Закрепление отсутствует
3599	531503.69	3306301.75	Картометрический метод	5.0	Закрепление отсутствует
3600	531491.12	3306300.41	Картометрический метод	5.0	Закрепление отсутствует
3601	531559.82	3306369.13	Картометрический метод	5.0	Закрепление отсутствует
3602	531591.09	3306423.46	Картометрический метод	5.0	Закрепление отсутствует
3603	531578.43	3306443.85	Картометрический метод	5.0	Закрепление отсутствует
3604	531557.60	3306403.30	Картометрический метод	5.0	Закрепление отсутствует
3605	531516.90	3306372.06	Картометрический метод	5.0	Закрепление отсутствует
3606	531498.57	3306382.02	Картометрический метод	5.0	Закрепление отсутствует
3607	531510.80	3306425.65	Картометрический метод	5.0	Закрепление отсутствует
3608	531544.42	3306475.00	Картометрический метод	5.0	Закрепление отсутствует
3609	531564.23	3306476.34	Картометрический метод	5.0	Закрепление отсутствует
3610	531592.96	3306502.11	Картометрический метод	5.0	Закрепление отсутствует
3611	531655.22	3306550.37	Картометрический метод	5.0	Закрепление отсутствует
3612	531681.68	3306535.50	Картометрический метод	5.0	Закрепление отсутствует
3613	531767.20	3306600.82	Картометрический метод	5.0	Закрепление отсутствует
3576	531784.37	3306621.29	Картометрический метод	5.0	Закрепление отсутствует
3614	532809.53	3306752.69	Картометрический метод	5.0	Закрепление отсутствует
3615	532784.86	3306721.54	Картометрический метод	5.0	Закрепление отсутствует

2. Сведения о характерных точках границ объекта					
Обозначение характерных точек границ	Координаты, м		Метод определения координат характерной точки	Средняя квадратическая погрешность положения характерной точки (M _t), м	Описание обозначения точки на местности (при наличии)
	X	Y			
1	2	3	4	5	6
3616	532819.19	3306696.04	Картометрический метод	5.0	Закрепление отсутствует
3617	532822.84	3306693.31	Картометрический метод	5.0	Закрепление отсутствует
3618	532810.38	3306691.60	Картометрический метод	5.0	Закрепление отсутствует
3619	532780.92	3306660.47	Картометрический метод	5.0	Закрепление отсутствует
3620	532758.88	3306637.95	Картометрический метод	5.0	Закрепление отсутствует
3621	532775.64	3306620.04	Картометрический метод	5.0	Закрепление отсутствует
3622	532759.77	3306602.77	Картометрический метод	5.0	Закрепление отсутствует
3623	532737.24	3306623.53	Картометрический метод	5.0	Закрепление отсутствует
3624	532735.74	3306621.73	Картометрический метод	5.0	Закрепление отсутствует
3625	532735.45	3306622.11	Картометрический метод	5.0	Закрепление отсутствует
3626	532727.09	3306630.95	Картометрический метод	5.0	Закрепление отсутствует
3627	532714.75	3306642.50	Картометрический метод	5.0	Закрепление отсутствует
3628	532711.39	3306645.52	Картометрический метод	5.0	Закрепление отсутствует
3629	532674.32	3306645.56	Картометрический метод	5.0	Закрепление отсутствует
3630	532625.00	3306661.85	Картометрический метод	5.0	Закрепление отсутствует
3631	532623.27	3306657.80	Картометрический метод	5.0	Закрепление отсутствует
3632	532600.96	3306665.95	Картометрический метод	5.0	Закрепление отсутствует
3633	532581.40	3306608.49	Картометрический метод	5.0	Закрепление отсутствует
3634	532599.57	3306585.30	Картометрический метод	5.0	Закрепление отсутствует
3635	532634.19	3306563.15	Картометрический метод	5.0	Закрепление отсутствует
3636	532588.66	3306507.92	Картометрический метод	5.0	Закрепление отсутствует
3637	532661.55	3306436.76	Картометрический метод	5.0	Закрепление отсутствует
3638	532752.61	3306387.98	Картометрический метод	5.0	Закрепление отсутствует
3639	532748.69	3306455.10	Картометрический метод	5.0	Закрепление отсутствует
3640	532765.57	3306482.06	Картометрический метод	5.0	Закрепление отсутствует

2. Сведения о характерных точках границ объекта

Обозначение характерных точек границ	Координаты, м		Метод определения координат характерной точки	Средняя квадратическая погрешность положения характерной точки (M _t), м	Описание обозначения точки на местности (при наличии)
	X	Y			
1	2	3	4	5	6
3641	532836.54	3306485.32	Картометрический метод	5.0	Закрепление отсутствует
3642	532846.62	3306494.33	Картометрический метод	5.0	Закрепление отсутствует
3643	532843.42	3306544.05	Картометрический метод	5.0	Закрепление отсутствует
3644	532860.67	3306567.32	Картометрический метод	5.0	Закрепление отсутствует
3645	532867.02	3306600.20	Картометрический метод	5.0	Закрепление отсутствует
3646	532861.64	3306623.97	Картометрический метод	5.0	Закрепление отсутствует
3647	532847.87	3306642.38	Картометрический метод	5.0	Закрепление отсутствует
3648	532890.30	3306693.86	Картометрический метод	5.0	Закрепление отсутствует
3649	532895.39	3306715.19	Картометрический метод	5.0	Закрепление отсутствует
3650	532879.35	3306722.05	Картометрический метод	5.0	Закрепление отсутствует
3651	532854.69	3306712.66	Картометрический метод	5.0	Закрепление отсутствует
3652	532855.31	3306713.34	Картометрический метод	5.0	Закрепление отсутствует
3653	532855.22	3306713.43	Картометрический метод	5.0	Закрепление отсутствует
3654	532851.83	3306716.98	Картометрический метод	5.0	Закрепление отсутствует
3655	532849.11	3306719.83	Картометрический метод	5.0	Закрепление отсутствует
3656	532820.85	3306747.25	Картометрический метод	5.0	Закрепление отсутствует
3657	532814.60	3306751.96	Картометрический метод	5.0	Закрепление отсутствует
3614	532809.53	3306752.69	Картометрический метод	5.0	Закрепление отсутствует
3658	532803.25	3306758.84	Картометрический метод	5.0	Закрепление отсутствует
3659	532802.48	3306759.72	Картометрический метод	5.0	Закрепление отсутствует
3660	532791.38	3306769.37	Картометрический метод	5.0	Закрепление отсутствует
3661	532796.33	3306774.91	Картометрический метод	5.0	Закрепление отсутствует
3662	532806.34	3306786.66	Картометрический метод	5.0	Закрепление отсутствует
3663	532810.47	3306791.11	Картометрический метод	5.0	Закрепление отсутствует
3664	532816.08	3306797.59	Картометрический метод	5.0	Закрепление отсутствует

2. Сведения о характерных точках границ объекта					
Обозначение характерных точек границ	Координаты, м		Метод определения координат характерной точки	Средняя квадратическая погрешность положения характерной точки (M _t), м	Описание обозначения точки на местности (при наличии)
	X	Y			
1	2	3	4	5	6
3665	532796.14	3306816.04	Картометрический метод	5.0	Закрепление отсутствует
3666	532788.05	3306823.95	Картометрический метод	5.0	Закрепление отсутствует
3667	532774.82	3306809.24	Картометрический метод	5.0	Закрепление отсутствует
3668	532718.90	3306837.96	Картометрический метод	5.0	Закрепление отсутствует
3669	532713.10	3306834.28	Картометрический метод	5.0	Закрепление отсутствует
3670	532686.24	3306817.31	Картометрический метод	5.0	Закрепление отсутствует
3671	532678.61	3306816.46	Картометрический метод	5.0	Закрепление отсутствует
3672	532671.83	3306813.20	Картометрический метод	5.0	Закрепление отсутствует
3673	532658.45	3306821.31	Картометрический метод	5.0	Закрепление отсутствует
3674	532636.43	3306807.69	Картометрический метод	5.0	Закрепление отсутствует
3675	532631.98	3306800.87	Картометрический метод	5.0	Закрепление отсутствует
3676	532632.33	3306793.71	Картометрический метод	5.0	Закрепление отсутствует
3677	532637.92	3306788.82	Картометрический метод	5.0	Закрепление отсутствует
3678	532645.08	3306787.95	Картометрический метод	5.0	Закрепление отсутствует
3679	532653.64	3306777.29	Картометрический метод	5.0	Закрепление отсутствует
3680	532651.20	3306757.89	Картометрический метод	5.0	Закрепление отсутствует
3681	532649.98	3306748.11	Картометрический метод	5.0	Закрепление отсутствует
3682	532653.47	3306740.25	Картометрический метод	5.0	Закрепление отсутствует
3683	532651.02	3306728.19	Картометрический метод	5.0	Закрепление отсутствует
3684	532649.10	3306719.28	Картометрический метод	5.0	Закрепление отсутствует
3685	532645.87	3306715.35	Картометрический метод	5.0	Закрепление отсутствует
3686	532651.13	3306712.46	Картометрический метод	5.0	Закрепление отсутствует
3687	532663.71	3306709.63	Картометрический метод	5.0	Закрепление отсутствует
3688	532652.11	3306695.90	Картометрический метод	5.0	Закрепление отсутствует
3689	532643.21	3306686.00	Картометрический метод	5.0	Закрепление отсутствует

2. Сведения о характерных точках границ объекта					
Обозначение характерных точек границ	Координаты, м		Метод определения координат характерной точки	Средняя квадратическая погрешность положения характерной точки (M _t), м	Описание обозначения точки на местности (при наличии)
	X	Y			
1	2	3	4	5	6
3690	532639.25	3306679.06	Картометрический метод	5.0	Закрепление отсутствует
3691	532635.57	3306671.85	Картометрический метод	5.0	Закрепление отсутствует
3692	532633.39	3306666.87	Картометрический метод	5.0	Закрепление отсутствует
3693	532633.40	3306666.87	Картометрический метод	5.0	Закрепление отсутствует
3694	532652.24	3306660.36	Картометрический метод	5.0	Закрепление отсутствует
3695	532672.42	3306656.44	Картометрический метод	5.0	Закрепление отсутствует
3696	532705.07	3306654.82	Картометрический метод	5.0	Закрепление отсутствует
3697	532716.67	3306660.91	Картометрический метод	5.0	Закрепление отсутствует
3698	532722.11	3306664.80	Картометрический метод	5.0	Закрепление отсутствует
3699	532726.85	3306669.74	Картометрический метод	5.0	Закрепление отсутствует
3700	532744.84	3306690.70	Картометрический метод	5.0	Закрепление отсутствует
3701	532753.85	3306701.37	Картометрический метод	5.0	Закрепление отсутствует
3702	532794.53	3306749.24	Картометрический метод	5.0	Закрепление отсутствует
3658	532803.25	3306758.84	Картометрический метод	5.0	Закрепление отсутствует
3703	532090.62	3307326.71	Картометрический метод	5.0	Закрепление отсутствует
3704	532109.39	3307345.06	Картометрический метод	5.0	Закрепление отсутствует
3705	532123.67	3307362.35	Картометрический метод	5.0	Закрепление отсутствует
3706	532139.67	3307383.27	Картометрический метод	5.0	Закрепление отсутствует
3707	532095.35	3307470.15	Картометрический метод	5.0	Закрепление отсутствует
3708	532056.35	3307544.87	Картометрический метод	5.0	Закрепление отсутствует
3709	532006.89	3307513.29	Картометрический метод	5.0	Закрепление отсутствует
3710	532000.70	3307490.23	Картометрический метод	5.0	Закрепление отсутствует
3711	532030.74	3307419.79	Картометрический метод	5.0	Закрепление отсутствует
3712	532033.00	3307413.13	Картометрический метод	5.0	Закрепление отсутствует
3713	532058.59	3307373.11	Картометрический метод	5.0	Закрепление отсутствует

2. Сведения о характерных точках границ объекта					
Обозначение характерных точек границ	Координаты, м		Метод определения координат характерной точки	Средняя квадратическая погрешность положения характерной точки (M _t), м	Описание обозначения точки на местности (при наличии)
	X	Y			
1	2	3	4	5	6
3714	532065.26	3307363.85	Картометрический метод	5.0	Закрепление отсутствует
3715	532081.24	3307336.53	Картометрический метод	5.0	Закрепление отсутствует
3703	532090.62	3307326.71	Картометрический метод	5.0	Закрепление отсутствует
3716	532186.76	3307284.96	Картометрический метод	5.0	Закрепление отсутствует
3717	532204.45	3307288.16	Картометрический метод	5.0	Закрепление отсутствует
3718	532221.29	3307291.57	Картометрический метод	5.0	Закрепление отсутствует
3719	532218.10	3307319.53	Картометрический метод	5.0	Закрепление отсутствует
3720	532212.14	3307341.09	Картометрический метод	5.0	Закрепление отсутствует
3721	532198.93	3307390.62	Картометрический метод	5.0	Закрепление отсутствует
3722	532157.57	3307380.70	Картометрический метод	5.0	Закрепление отсутствует
3723	532170.14	3307338.86	Картометрический метод	5.0	Закрепление отсутствует
3716	532186.76	3307284.96	Картометрический метод	5.0	Закрепление отсутствует
3724	532150.71	3307440.55	Картометрический метод	5.0	Закрепление отсутствует
3725	532134.13	3307491.55	Картометрический метод	5.0	Закрепление отсутствует
3726	532124.03	3307513.52	Картометрический метод	5.0	Закрепление отсутствует
3727	532098.15	3307539.23	Картометрический метод	5.0	Закрепление отсутствует
3728	532078.75	3307520.01	Картометрический метод	5.0	Закрепление отсутствует
3729	532105.93	3307468.53	Картометрический метод	5.0	Закрепление отсутствует
3730	532125.39	3307430.65	Картометрический метод	5.0	Закрепление отсутствует
3724	532150.71	3307440.55	Картометрический метод	5.0	Закрепление отсутствует
3731	532148.62	3307388.60	Картометрический метод	5.0	Закрепление отсутствует
3732	532179.32	3307396.07	Картометрический метод	5.0	Закрепление отсутствует
3733	532184.15	3307395.76	Картометрический метод	5.0	Закрепление отсутствует
3734	532188.06	3307398.20	Картометрический метод	5.0	Закрепление отсутствует
3735	532197.02	3307400.55	Картометрический метод	5.0	Закрепление отсутствует

2. Сведения о характерных точках границ объекта

Обозначение характерных точек границ	Координаты, м		Метод определения координат характерной точки	Средняя квадратическая погрешность положения характерной точки (M _t), м	Описание обозначения точки на местности (при наличии)
	X	Y			
1	2	3	4	5	6
3736	532179.13	3307481.98	Картометрический метод	5.0	Закрепление отсутствует
3737	532163.48	3307554.72	Картометрический метод	5.0	Закрепление отсутствует
3738	532154.95	3307563.58	Картометрический метод	5.0	Закрепление отсутствует
3739	532146.05	3307591.46	Картометрический метод	5.0	Закрепление отсутствует
3740	532131.82	3307590.52	Картометрический метод	5.0	Закрепление отсутствует
3741	532100.74	3307589.79	Картометрический метод	5.0	Закрепление отсутствует
3742	532093.38	3307590.74	Картометрический метод	5.0	Закрепление отсутствует
3743	532088.54	3307590.68	Картометрический метод	5.0	Закрепление отсутствует
3744	532083.93	3307604.20	Картометрический метод	5.0	Закрепление отсутствует
3745	532075.08	3307604.49	Картометрический метод	5.0	Закрепление отсутствует
3746	532060.63	3307602.15	Картометрический метод	5.0	Закрепление отсутствует
3747	532055.08	3307602.16	Картометрический метод	5.0	Закрепление отсутствует
3748	532053.03	3307599.72	Картометрический метод	5.0	Закрепление отсутствует
3749	532052.05	3307587.30	Картометрический метод	5.0	Закрепление отсутствует
3750	532056.84	3307587.30	Картометрический метод	5.0	Закрепление отсутствует
3751	532056.76	3307583.44	Картометрический метод	5.0	Закрепление отсутствует
3752	532050.25	3307575.92	Картометрический метод	5.0	Закрепление отсутствует
3753	532050.17	3307563.68	Картометрический метод	5.0	Закрепление отсутствует
3754	532081.62	3307563.75	Картометрический метод	5.0	Закрепление отсутствует
3755	532085.56	3307562.37	Картометрический метод	5.0	Закрепление отсутствует
3756	532109.75	3307545.13	Картометрический метод	5.0	Закрепление отсутствует
3757	532111.23	3307542.00	Картометрический метод	5.0	Закрепление отсутствует
3758	532113.27	3307542.35	Картометрический метод	5.0	Закрепление отсутствует
3759	532136.71	3307515.77	Картометрический метод	5.0	Закрепление отсутствует
3760	532154.50	3307463.74	Картометрический метод	5.0	Закрепление отсутствует

2. Сведения о характерных точках границ объекта

Обозначение характерных точек границ	Координаты, м		Метод определения координат характерной точки	Средняя квадратическая погрешность положения характерной точки (M _t), м	Описание обозначения точки на местности (при наличии)
	X	Y			
1	2	3	4	5	6
3761	532156.31	3307457.87	Картометрический метод	5.0	Закрепление отсутствует
3762	532155.59	3307456.30	Картометрический метод	5.0	Закрепление отсутствует
3763	532161.01	3307443.92	Картометрический метод	5.0	Закрепление отсутствует
3764	532162.17	3307443.24	Картометрический метод	5.0	Закрепление отсутствует
3765	532164.41	3307436.09	Картометрический метод	5.0	Закрепление отсутствует
3766	532130.94	3307421.80	Картометрический метод	5.0	Закрепление отсутствует
3731	532148.62	3307388.60	Картометрический метод	5.0	Закрепление отсутствует
3767	532308.17	3306925.22	Картометрический метод	5.0	Закрепление отсутствует
3768	532329.86	3306883.60	Картометрический метод	5.0	Закрепление отсутствует
3769	532301.36	3306867.23	Картометрический метод	5.0	Закрепление отсутствует
3770	532328.67	3306821.46	Картометрический метод	5.0	Закрепление отсутствует
3771	532342.14	3306797.67	Картометрический метод	5.0	Закрепление отсутствует
3772	532368.49	3306782.55	Картометрический метод	5.0	Закрепление отсутствует
3773	532404.18	3306764.26	Картометрический метод	5.0	Закрепление отсутствует
3774	532405.83	3306762.78	Картометрический метод	5.0	Закрепление отсутствует
3775	532409.82	3306762.21	Картометрический метод	5.0	Закрепление отсутствует
3776	532426.54	3306754.19	Картометрический метод	5.0	Закрепление отсутствует
3777	532445.90	3306744.91	Картометрический метод	5.0	Закрепление отсутствует
3778	532464.63	3306735.92	Картометрический метод	5.0	Закрепление отсутствует
3779	532467.36	3306734.77	Картометрический метод	5.0	Закрепление отсутствует
3780	532462.40	3306714.33	Картометрический метод	5.0	Закрепление отсутствует
3781	532462.27	3306714.01	Картометрический метод	5.0	Закрепление отсутствует
3782	532465.40	3306713.51	Картометрический метод	5.0	Закрепление отсутствует
3783	532508.65	3306707.96	Картометрический метод	5.0	Закрепление отсутствует
3784	532515.04	3306706.79	Картометрический метод	5.0	Закрепление отсутствует

2. Сведения о характерных точках границ объекта

Обозначение характерных точек границ	Координаты, м		Метод определения координат характерной точки	Средняя квадратическая погрешность положения характерной точки (M _t), м	Описание обозначения точки на местности (при наличии)
	X	Y			
1	2	3	4	5	6
3785	532516.94	3306720.32	Картометрический метод	5.0	Закрепление отсутствует
3786	532509.16	3306724.73	Картометрический метод	5.0	Закрепление отсутствует
3787	532501.67	3306733.14	Картометрический метод	5.0	Закрепление отсутствует
3788	532501.19	3306752.56	Картометрический метод	5.0	Закрепление отсутствует
3789	532494.33	3306774.30	Картометрический метод	5.0	Закрепление отсутствует
3790	532481.12	3306781.46	Картометрический метод	5.0	Закрепление отсутствует
3791	532475.61	3306784.77	Картометрический метод	5.0	Закрепление отсутствует
3792	532457.42	3306795.53	Картометрический метод	5.0	Закрепление отсутствует
3793	532438.98	3306802.50	Картометрический метод	5.0	Закрепление отсутствует
3794	532410.61	3306793.44	Картометрический метод	5.0	Закрепление отсутствует
3795	532412.75	3306804.77	Картометрический метод	5.0	Закрепление отсутствует
3796	532397.72	3306811.55	Картометрический метод	5.0	Закрепление отсутствует
3797	532370.98	3306860.01	Картометрический метод	5.0	Закрепление отсутствует
3798	532346.15	3306902.01	Картометрический метод	5.0	Закрепление отсутствует
3799	532358.09	3306908.41	Картометрический метод	5.0	Закрепление отсутствует
3800	532383.57	3306895.71	Картометрический метод	5.0	Закрепление отсутствует
3801	532391.45	3306896.72	Картометрический метод	5.0	Закрепление отсутствует
3802	532386.67	3306931.09	Картометрический метод	5.0	Закрепление отсутствует
3803	532370.79	3306943.15	Картометрический метод	5.0	Закрепление отсутствует
3804	532360.87	3306948.60	Картометрический метод	5.0	Закрепление отсутствует
3805	532354.37	3306948.49	Картометрический метод	5.0	Закрепление отсутствует
3767	532308.17	3306925.22	Картометрический метод	5.0	Закрепление отсутствует
3806	533821.72	3303119.46	Картометрический метод	5.0	Закрепление отсутствует
3807	533874.61	3303142.44	Картометрический метод	5.0	Закрепление отсутствует
3808	533883.34	3303146.07	Картометрический метод	5.0	Закрепление отсутствует

2. Сведения о характерных точках границ объекта

Обозначение характерных точек границ	Координаты, м		Метод определения координат характерной точки	Средняя квадратическая погрешность положения характерной точки (M _t), м	Описание обозначения точки на местности (при наличии)
	X	Y			
1	2	3	4	5	6
3809	533902.80	3303152.45	Картометрический метод	5.0	Закрепление отсутствует
3810	533894.57	3303166.78	Картометрический метод	5.0	Закрепление отсутствует
3811	533887.89	3303183.49	Картометрический метод	5.0	Закрепление отсутствует
3812	533882.83	3303197.21	Картометрический метод	5.0	Закрепление отсутствует
3813	533878.34	3303209.31	Картометрический метод	5.0	Закрепление отсутствует
3814	533870.28	3303227.01	Картометрический метод	5.0	Закрепление отсутствует
3815	533865.44	3303240.38	Картометрический метод	5.0	Закрепление отсутствует
3816	533865.56	3303244.76	Картометрический метод	5.0	Закрепление отсутствует
3817	533866.94	3303256.52	Картометрический метод	5.0	Закрепление отсутствует
3818	533871.08	3303269.90	Картометрический метод	5.0	Закрепление отсутствует
3819	533875.69	3303284.61	Картометрический метод	5.0	Закрепление отсутствует
3820	533880.29	3303300.64	Картометрический метод	5.0	Закрепление отсутствует
3821	533881.22	3303312.28	Картометрический метод	5.0	Закрепление отсутствует
3822	533882.14	3303332.58	Картометрический метод	5.0	Закрепление отсутствует
3823	533881.22	3303348.31	Картометрический метод	5.0	Закрепление отсутствует
3824	533877.42	3303380.83	Картометрический метод	5.0	Закрепление отсутствует
3825	533867.52	3303392.01	Картометрический метод	5.0	Закрепление отсутствует
3826	533860.26	3303406.30	Картометрический метод	5.0	Закрепление отсутствует
3827	533861.53	3303411.26	Картометрический метод	5.0	Закрепление отсутствует
3828	533867.63	3303425.10	Картометрический метод	5.0	Закрепление отсутствует
3829	533872.35	3303440.44	Картометрический метод	5.0	Закрепление отсутствует
3830	533875.63	3303439.77	Картометрический метод	5.0	Закрепление отсутствует
3831	533880.01	3303434.54	Картометрический метод	5.0	Закрепление отсутствует
3832	533884.55	3303421.63	Картометрический метод	5.0	Закрепление отсутствует
3833	533898.26	3303382.54	Картометрический метод	5.0	Закрепление отсутствует

2. Сведения о характерных точках границ объекта

Обозначение характерных точек границ	Координаты, м		Метод определения координат характерной точки	Средняя квадратическая погрешность положения характерной точки (M _t), м	Описание обозначения точки на местности (при наличии)
	X	Y			
1	2	3	4	5	6
3834	533897.24	3303381.49	Картометрический метод	5.0	Закрепление отсутствует
3835	533901.02	3303374.41	Картометрический метод	5.0	Закрепление отсутствует
3836	533908.45	3303358.39	Картометрический метод	5.0	Закрепление отсутствует
3837	533911.69	3303343.07	Картометрический метод	5.0	Закрепление отсутствует
3838	533914.84	3303343.44	Картометрический метод	5.0	Закрепление отсутствует
3839	533943.88	3303347.06	Картометрический метод	5.0	Закрепление отсутствует
3840	533952.85	3303348.48	Картометрический метод	5.0	Закрепление отсутствует
3841	533955.33	3303315.65	Картометрический метод	5.0	Закрепление отсутствует
3842	533944.78	3303314.57	Картометрический метод	5.0	Закрепление отсутствует
3843	533904.92	3303310.54	Картометрический метод	5.0	Закрепление отсутствует
3844	533901.02	3303303.13	Картометрический метод	5.0	Закрепление отсутствует
3845	533886.37	3303257.37	Картометрический метод	5.0	Закрепление отсутствует
3846	533944.86	3303262.50	Картометрический метод	5.0	Закрепление отсутствует
3847	533953.03	3303290.42	Картометрический метод	5.0	Закрепление отсутствует
3848	533975.55	3303289.24	Картометрический метод	5.0	Закрепление отсутствует
3849	533967.11	3303349.87	Картометрический метод	5.0	Закрепление отсутствует
3850	533960.78	3303374.16	Картометрический метод	5.0	Закрепление отсутствует
3851	533962.40	3303375.39	Картометрический метод	5.0	Закрепление отсутствует
3852	533955.14	3303396.44	Картометрический метод	5.0	Закрепление отсутствует
3853	533953.18	3303403.94	Картометрический метод	5.0	Закрепление отсутствует
3854	533928.77	3303432.66	Картометрический метод	5.0	Закрепление отсутствует
3855	533921.92	3303443.25	Картометрический метод	5.0	Закрепление отсутствует
3856	533920.08	3303442.77	Картометрический метод	5.0	Закрепление отсутствует
3857	533910.30	3303454.69	Картометрический метод	5.0	Закрепление отсутствует
3858	533896.94	3303470.13	Картометрический метод	5.0	Закрепление отсутствует

2. Сведения о характерных точках границ объекта

Обозначение характерных точек границ	Координаты, м		Метод определения координат характерной точки	Средняя квадратическая погрешность положения характерной точки (M _t), м	Описание обозначения точки на местности (при наличии)
	X	Y			
1	2	3	4	5	6
3859	533870.76	3303500.38	Картометрический метод	5.0	Закрепление отсутствует
3860	533853.44	3303514.28	Картометрический метод	5.0	Закрепление отсутствует
3861	533837.67	3303526.43	Картометрический метод	5.0	Закрепление отсутствует
3862	533809.75	3303552.65	Картометрический метод	5.0	Закрепление отсутствует
3863	533808.11	3303551.34	Картометрический метод	5.0	Закрепление отсутствует
3864	533778.32	3303577.52	Картометрический метод	5.0	Закрепление отсутствует
3865	533756.89	3303559.36	Картометрический метод	5.0	Закрепление отсутствует
3866	533753.56	3303558.19	Картометрический метод	5.0	Закрепление отсутствует
3867	533737.03	3303545.54	Картометрический метод	5.0	Закрепление отсутствует
3868	533726.91	3303538.86	Картометрический метод	5.0	Закрепление отсутствует
3869	533738.15	3303509.01	Картометрический метод	5.0	Закрепление отсутствует
3870	533745.46	3303489.88	Картометрический метод	5.0	Закрепление отсутствует
3871	533731.67	3303477.55	Картометрический метод	5.0	Закрепление отсутствует
3872	533723.34	3303467.90	Картометрический метод	5.0	Закрепление отсутствует
3873	533718.28	3303457.25	Картометрический метод	5.0	Закрепление отсутствует
3874	533719.10	3303446.60	Картометрический метод	5.0	Закрепление отсутствует
3875	533752.34	3303428.07	Картометрический метод	5.0	Закрепление отсутствует
3876	533766.49	3303432.79	Картометрический метод	5.0	Закрепление отсутствует
3877	533781.08	3303440.65	Картометрический метод	5.0	Закрепление отсутствует
3878	533825.66	3303401.16	Картометрический метод	5.0	Закрепление отсутствует
3879	533822.69	3303391.03	Картометрический метод	5.0	Закрепление отсутствует
3880	533813.95	3303378.80	Картометрический метод	5.0	Закрепление отсутствует
3881	533823.39	3303357.14	Картометрический метод	5.0	Закрепление отсутствует
3882	533832.49	3303344.54	Картометрический метод	5.0	Закрепление отсутствует
3883	533835.02	3303296.94	Картометрический метод	5.0	Закрепление отсутствует

2. Сведения о характерных точках границ объекта					
Обозначение характерных точек границ	Координаты, м		Метод определения координат характерной точки	Средняя квадратическая погрешность положения характерной точки (M _t), м	Описание обозначения точки на местности (при наличии)
	X	Y			
1	2	3	4	5	6
3884	533791.85	3303289.17	Картометрический метод	5.0	Закрепление отсутствует
3885	533798.55	3303255.46	Картометрический метод	5.0	Закрепление отсутствует
3886	533803.02	3303216.20	Картометрический метод	5.0	Закрепление отсутствует
3887	533805.19	3303202.00	Картометрический метод	5.0	Закрепление отсутствует
3888	533806.24	3303184.52	Картометрический метод	5.0	Закрепление отсутствует
3889	533814.76	3303137.18	Картометрический метод	5.0	Закрепление отсутствует
3806	533821.72	3303119.46	Картометрический метод	5.0	Закрепление отсутствует
3890	526679.49	3301378.24	Картометрический метод	5.0	Закрепление отсутствует
3891	526689.99	3301407.28	Картометрический метод	5.0	Закрепление отсутствует
3892	526688.47	3301408.24	Картометрический метод	5.0	Закрепление отсутствует
3893	526672.00	3301421.65	Картометрический метод	5.0	Закрепление отсутствует
3894	526668.60	3301424.42	Картометрический метод	5.0	Закрепление отсутствует
3895	526645.33	3301443.36	Картометрический метод	5.0	Закрепление отсутствует
3896	526647.62	3301446.24	Картометрический метод	5.0	Закрепление отсутствует
3897	526624.13	3301464.90	Картометрический метод	5.0	Закрепление отсутствует
3898	526621.94	3301462.15	Картометрический метод	5.0	Закрепление отсутствует
3899	526618.36	3301465.68	Картометрический метод	5.0	Закрепление отсутствует
3900	526620.21	3301468.01	Картометрический метод	5.0	Закрепление отсутствует
3901	526596.72	3301486.67	Картометрический метод	5.0	Закрепление отсутствует
3902	526573.23	3301505.32	Картометрический метод	5.0	Закрепление отсутствует
3903	526572.67	3301504.62	Картометрический метод	5.0	Закрепление отсутствует
3904	526544.43	3301527.63	Картометрический метод	5.0	Закрепление отсутствует
3905	526544.90	3301528.21	Картометрический метод	5.0	Закрепление отсутствует
3906	526540.23	3301532.03	Картометрический метод	5.0	Закрепление отсутствует
3907	526541.26	3301533.28	Картометрический метод	5.0	Закрепление отсутствует

2. Сведения о характерных точках границ объекта

Обозначение характерных точек границ	Координаты, м		Метод определения координат характерной точки	Средняя квадратическая погрешность положения характерной точки (M _t), м	Описание обозначения точки на местности (при наличии)
	X	Y			
1	2	3	4	5	6
3908	526536.62	3301537.08	Картометрический метод	5.0	Закрепление отсутствует
3909	526535.59	3301535.83	Картометрический метод	5.0	Закрепление отсутствует
3910	526530.35	3301540.12	Картометрический метод	5.0	Закрепление отсутствует
3911	526529.85	3301539.51	Картометрический метод	5.0	Закрепление отсутствует
3912	526527.24	3301541.65	Картометрический метод	5.0	Закрепление отсутствует
3913	526516.94	3301547.97	Картометрический метод	5.0	Закрепление отсутствует
3914	526503.12	3301553.94	Картометрический метод	5.0	Закрепление отсутствует
3915	526493.06	3301557.25	Картометрический метод	5.0	Закрепление отсутствует
3916	526475.30	3301559.92	Картометрический метод	5.0	Закрепление отсутствует
3917	526473.83	3301557.51	Картометрический метод	5.0	Закрепление отсутствует
3918	526466.48	3301558.29	Картометрический метод	5.0	Закрепление отсутствует
3919	526465.76	3301561.34	Картометрический метод	5.0	Закрепление отсутствует
3920	526430.35	3301566.25	Картометрический метод	5.0	Закрепление отсутствует
3921	526428.54	3301564.93	Картометрический метод	5.0	Закрепление отсутствует
3922	526407.98	3301567.70	Картометрический метод	5.0	Закрепление отсутствует
3923	526384.00	3301567.96	Картометрический метод	5.0	Закрепление отсутствует
3924	526384.10	3301576.09	Картометрический метод	5.0	Закрепление отсутствует
3925	526367.91	3301576.68	Картометрический метод	5.0	Закрепление отсутствует
3926	526354.51	3301576.45	Картометрический метод	5.0	Закрепление отсутствует
3927	526354.62	3301572.04	Картометрический метод	5.0	Закрепление отсутствует
3928	526335.07	3301573.51	Картометрический метод	5.0	Закрепление отсутствует
3929	526332.41	3301569.68	Картометрический метод	5.0	Закрепление отсутствует
3930	526325.48	3301571.46	Картометрический метод	5.0	Закрепление отсутствует
3931	526325.70	3301576.63	Картометрический метод	5.0	Закрепление отсутствует
3932	526321.18	3301578.06	Картометрический метод	5.0	Закрепление отсутствует

2. Сведения о характерных точках границ объекта

Обозначение характерных точек границ	Координаты, м		Метод определения координат характерной точки	Средняя квадратическая погрешность положения характерной точки (M _t), м	Описание обозначения точки на местности (при наличии)
	X	Y			
1	2	3	4	5	6
3933	526316.26	3301580.64	Картометрический метод	5.0	Закрепление отсутствует
3934	526316.50	3301581.24	Картометрический метод	5.0	Закрепление отсутствует
3935	526282.75	3301606.70	Картометрический метод	5.0	Закрепление отсутствует
3936	526282.07	3301605.32	Картометрический метод	5.0	Закрепление отсутствует
3937	526276.03	3301608.26	Картометрический метод	5.0	Закрепление отсутствует
3938	526269.36	3301614.36	Картометрический метод	5.0	Закрепление отсутствует
3939	526263.09	3301618.69	Картометрический метод	5.0	Закрепление отсутствует
3940	526252.79	3301623.76	Картометрический метод	5.0	Закрепление отсутствует
3941	526253.92	3301626.64	Картометрический метод	5.0	Закрепление отсутствует
3942	526212.63	3301639.60	Картометрический метод	5.0	Закрепление отсутствует
3943	526179.62	3301650.49	Картометрический метод	5.0	Закрепление отсутствует
3944	526177.24	3301651.42	Картометрический метод	5.0	Закрепление отсутствует
3945	526175.75	3301649.73	Картометрический метод	5.0	Закрепление отсутствует
3946	526165.31	3301653.52	Картометрический метод	5.0	Закрепление отсутствует
3947	526168.62	3301658.70	Картометрический метод	5.0	Закрепление отсутствует
3948	526157.42	3301664.17	Картометрический метод	5.0	Закрепление отсутствует
3949	526145.51	3301669.50	Картометрический метод	5.0	Закрепление отсутствует
3950	526144.02	3301667.14	Картометрический метод	5.0	Закрепление отсутствует
3951	526135.06	3301670.99	Картометрический метод	5.0	Закрепление отсутствует
3952	526136.53	3301672.80	Картометрический метод	5.0	Закрепление отсутствует
3953	526110.37	3301684.07	Картометрический метод	5.0	Закрепление отсутствует
3954	526086.41	3301693.33	Картометрический метод	5.0	Закрепление отсутствует
3955	526080.91	3301695.35	Картометрический метод	5.0	Закрепление отсутствует
3956	526080.22	3301693.77	Картометрический метод	5.0	Закрепление отсутствует
3957	526077.81	3301694.78	Картометрический метод	5.0	Закрепление отсутствует

2. Сведения о характерных точках границ объекта

Обозначение характерных точек границ	Координаты, м		Метод определения координат характерной точки	Средняя квадратическая погрешность положения характерной точки (M _t), м	Описание обозначения точки на местности (при наличии)
	X	Y			
1	2	3	4	5	6
3958	526061.11	3301656.63	Картометрический метод	5.0	Закрепление отсутствует
3959	526063.24	3301655.40	Картометрический метод	5.0	Закрепление отсутствует
3960	526076.03	3301624.01	Картометрический метод	5.0	Закрепление отсутствует
3961	526094.17	3301604.29	Картометрический метод	5.0	Закрепление отсутствует
3962	526099.40	3301599.18	Картометрический метод	5.0	Закрепление отсутствует
3963	526098.35	3301598.47	Картометрический метод	5.0	Закрепление отсутствует
3964	526166.28	3301567.00	Картометрический метод	5.0	Закрепление отсутствует
3965	526166.66	3301566.83	Картометрический метод	5.0	Закрепление отсутствует
3966	526171.25	3301561.05	Картометрический метод	5.0	Закрепление отсутствует
3967	526174.40	3301563.35	Картометрический метод	5.0	Закрепление отсутствует
3968	526174.50	3301563.30	Картометрический метод	5.0	Закрепление отсутствует
3969	526272.07	3301518.03	Картометрический метод	5.0	Закрепление отсутствует
3970	526272.55	3301517.81	Картометрический метод	5.0	Закрепление отсутствует
3971	526460.21	3301430.74	Картометрический метод	5.0	Закрепление отсутствует
3972	526475.94	3301442.85	Картометрический метод	5.0	Закрепление отсутствует
3973	526480.42	3301441.20	Картометрический метод	5.0	Закрепление отсутствует
3974	526545.29	3301411.67	Картометрический метод	5.0	Закрепление отсутствует
3975	526572.02	3301398.82	Картометрический метод	5.0	Закрепление отсутствует
3976	526593.04	3301425.74	Картометрический метод	5.0	Закрепление отсутствует
3977	526616.53	3301407.09	Картометрический метод	5.0	Закрепление отсутствует
3978	526613.90	3301403.78	Картометрический метод	5.0	Закрепление отсутствует
3979	526636.72	3301385.25	Картометрический метод	5.0	Закрепление отсутствует
3980	526660.22	3301366.12	Картометрический метод	5.0	Закрепление отсутствует
3981	526673.01	3301360.29	Картометрический метод	5.0	Закрепление отсутствует
3890	526679.49	3301378.24	Картометрический метод	5.0	Закрепление отсутствует

2. Сведения о характерных точках границ объекта

Обозначение характерных точек границ	Координаты, м		Метод определения координат характерной точки	Средняя квадратическая погрешность положения характерной точки (M _t), м	Описание обозначения точки на местности (при наличии)
	X	Y			
1	2	3	4	5	6
3982	526464.98	3301580.87	Картометрический метод	5.0	Закрепление отсутствует
3983	526464.79	3301579.75	Картометрический метод	5.0	Закрепление отсутствует
3984	526475.49	3301578.03	Картометрический метод	5.0	Закрепление отсутствует
3985	526475.98	3301580.89	Картометрический метод	5.0	Закрепление отсутствует
3986	526497.63	3301576.30	Картометрический метод	5.0	Закрепление отсутствует
3987	526509.86	3301571.72	Картометрический метод	5.0	Закрепление отсутствует
3988	526525.72	3301564.88	Картометрический метод	5.0	Закрепление отсутствует
3989	526535.16	3301559.17	Картометрический метод	5.0	Закрепление отсутствует
3990	526539.09	3301562.98	Картометрический метод	5.0	Закрепление отсутствует
3991	526540.25	3301562.07	Картометрический метод	5.0	Закрепление отсутствует
3992	526540.48	3301562.43	Картометрический метод	5.0	Закрепление отсутствует
3993	526546.46	3301571.54	Картометрический метод	5.0	Закрепление отсутствует
3994	526538.84	3301577.21	Картометрический метод	5.0	Закрепление отсутствует
3995	526535.18	3301579.38	Картометрический метод	5.0	Закрепление отсутствует
3996	526529.06	3301581.92	Картометрический метод	5.0	Закрепление отсутствует
3997	526526.15	3301588.30	Картометрический метод	5.0	Закрепление отсутствует
3998	526522.27	3301589.50	Картометрический метод	5.0	Закрепление отсутствует
3999	526513.46	3301592.04	Картометрический метод	5.0	Закрепление отсутствует
4000	526501.96	3301590.99	Картометрический метод	5.0	Закрепление отсутствует
4001	526477.92	3301595.74	Картометрический метод	5.0	Закрепление отсутствует
4002	526467.62	3301598.42	Картометрический метод	5.0	Закрепление отсутствует
4003	526463.21	3301597.98	Картометрический метод	5.0	Закрепление отсутствует
4004	526460.60	3301594.13	Картометрический метод	5.0	Закрепление отсутствует
4005	526458.58	3301585.85	Картометрический метод	5.0	Закрепление отсутствует
4006	526458.29	3301581.98	Картометрический метод	5.0	Закрепление отсутствует

2. Сведения о характерных точках границ объекта

Обозначение характерных точек границ	Координаты, м		Метод определения координат характерной точки	Средняя квадратическая погрешность положения характерной точки (M _t), м	Описание обозначения точки на местности (при наличии)
	X	Y			
1	2	3	4	5	6
3982	526464.98	3301580.87	Картометрический метод	5.0	Закрепление отсутствует
4007	526696.46	3301428.53	Картометрический метод	5.0	Закрепление отсутствует
4008	526698.88	3301439.22	Картометрический метод	5.0	Закрепление отсутствует
4009	526714.26	3301485.06	Картометрический метод	5.0	Закрепление отсутствует
4010	526578.20	3301597.35	Картометрический метод	5.0	Закрепление отсутствует
4011	526573.14	3301590.14	Картометрический метод	5.0	Закрепление отсутствует
4012	526547.39	3301556.20	Картометрический метод	5.0	Закрепление отсутствует
4013	526542.92	3301550.31	Картометрический метод	5.0	Закрепление отсутствует
4014	526566.82	3301532.18	Картометрический метод	5.0	Закрепление отсутствует
4015	526592.02	3301513.85	Картометрический метод	5.0	Закрепление отсутствует
4016	526615.72	3301494.65	Картометрический метод	5.0	Закрепление отсутствует
4017	526632.43	3301480.43	Картометрический метод	5.0	Закрепление отсутствует
4018	526684.22	3301438.47	Картометрический метод	5.0	Закрепление отсутствует
4007	526696.46	3301428.53	Картометрический метод	5.0	Закрепление отсутствует
4019	526378.34	3301590.81	Картометрический метод	5.0	Закрепление отсутствует
4020	526385.92	3301605.71	Картометрический метод	5.0	Закрепление отсутствует
4021	526392.66	3301619.66	Картометрический метод	5.0	Закрепление отсутствует
4022	526390.16	3301625.77	Картометрический метод	5.0	Закрепление отсутствует
4023	526383.22	3301631.48	Картометрический метод	5.0	Закрепление отсутствует
4024	526373.70	3301637.48	Картометрический метод	5.0	Закрепление отсутствует
4025	526359.93	3301643.35	Картометрический метод	5.0	Закрепление отсутствует
4026	526356.96	3301641.83	Картометрический метод	5.0	Закрепление отсутствует
4027	526352.03	3301638.70	Картометрический метод	5.0	Закрепление отсутствует
4028	526347.35	3301626.41	Картометрический метод	5.0	Закрепление отсутствует
4029	526312.13	3301637.00	Картометрический метод	5.0	Закрепление отсутствует

2. Сведения о характерных точках границ объекта

Обозначение характерных точек границ	Координаты, м		Метод определения координат характерной точки	Средняя квадратическая погрешность положения характерной точки (M _t), м	Описание обозначения точки на местности (при наличии)
	X	Y			
1	2	3	4	5	6
4030	526307.49	3301638.79	Картометрический метод	5.0	Закрепление отсутствует
4031	526303.75	3301632.68	Картометрический метод	5.0	Закрепление отсутствует
4032	526266.38	3301648.89	Картометрический метод	5.0	Закрепление отсутствует
4033	526274.81	3301665.59	Картометрический метод	5.0	Закрепление отсутствует
4034	526297.12	3301659.35	Картометрический метод	5.0	Закрепление отсутствует
4035	526296.48	3301665.25	Картометрический метод	5.0	Закрепление отсутствует
4036	526294.72	3301666.00	Картометрический метод	5.0	Закрепление отсутствует
4037	526292.57	3301667.21	Картометрический метод	5.0	Закрепление отсутствует
4038	526284.31	3301666.72	Картометрический метод	5.0	Закрепление отсутствует
4039	526278.05	3301666.97	Картометрический метод	5.0	Закрепление отсутствует
4040	526274.04	3301667.96	Картометрический метод	5.0	Закрепление отсутствует
4041	526269.33	3301671.81	Картометрический метод	5.0	Закрепление отсутствует
4042	526264.45	3301671.90	Картометрический метод	5.0	Закрепление отсутствует
4043	526257.28	3301661.52	Картометрический метод	5.0	Закрепление отсутствует
4044	526252.92	3301665.70	Картометрический метод	5.0	Закрепление отсутствует
4045	526233.06	3301684.95	Картометрический метод	5.0	Закрепление отсутствует
4046	526227.98	3301688.38	Картометрический метод	5.0	Закрепление отсутствует
4047	526216.45	3301703.07	Картометрический метод	5.0	Закрепление отсутствует
4048	526208.11	3301713.23	Картометрический метод	5.0	Закрепление отсутствует
4049	526172.85	3301748.68	Картометрический метод	5.0	Закрепление отсутствует
4050	526159.35	3301760.87	Картометрический метод	5.0	Закрепление отсутствует
4051	526139.43	3301782.25	Картометрический метод	5.0	Закрепление отсутствует
4052	526136.43	3301785.53	Картометрический метод	5.0	Закрепление отсутствует
4053	526127.92	3301777.87	Картометрический метод	5.0	Закрепление отсутствует
4054	526110.74	3301767.95	Картометрический метод	5.0	Закрепление отсутствует

2. Сведения о характерных точках границ объекта

Обозначение характерных точек границ	Координаты, м		Метод определения координат характерной точки	Средняя квадратическая погрешность положения характерной точки (M _t), м	Описание обозначения точки на местности (при наличии)
	X	Y			
1	2	3	4	5	6
4055	526108.13	3301770.93	Картометрический метод	5.0	Закрепление отсутствует
4056	526089.99	3301792.96	Картометрический метод	5.0	Закрепление отсутствует
4057	526078.95	3301811.93	Картометрический метод	5.0	Закрепление отсутствует
4058	526066.85	3301808.25	Картометрический метод	5.0	Закрепление отсутствует
4059	526066.74	3301809.14	Картометрический метод	5.0	Закрепление отсутствует
4060	526061.48	3301824.95	Картометрический метод	5.0	Закрепление отсутствует
4061	526058.64	3301832.74	Картометрический метод	5.0	Закрепление отсутствует
4062	526020.19	3301823.67	Картометрический метод	5.0	Закрепление отсутствует
4063	526011.18	3301821.05	Картометрический метод	5.0	Закрепление отсутствует
4064	525981.15	3301820.55	Картометрический метод	5.0	Закрепление отсутствует
4065	525976.28	3301825.04	Картометрический метод	5.0	Закрепление отсутствует
4066	525969.82	3301829.48	Картометрический метод	5.0	Закрепление отсутствует
4067	525962.29	3301838.07	Картометрический метод	5.0	Закрепление отсутствует
4068	525961.99	3301839.27	Картометрический метод	5.0	Закрепление отсутствует
4069	525945.99	3301823.44	Картометрический метод	5.0	Закрепление отсутствует
4070	525921.30	3301846.21	Картометрический метод	5.0	Закрепление отсутствует
4071	525943.02	3301867.49	Картометрический метод	5.0	Закрепление отсутствует
4072	525913.75	3301894.84	Картометрический метод	5.0	Закрепление отсутствует
4073	525880.17	3301926.88	Картометрический метод	5.0	Закрепление отсутствует
4074	525845.21	3301949.05	Картометрический метод	5.0	Закрепление отсутствует
4075	525814.97	3301966.34	Картометрический метод	5.0	Закрепление отсутствует
4076	525796.12	3301985.80	Картометрический метод	5.0	Закрепление отсутствует
4077	525776.21	3302006.35	Картометрический метод	5.0	Закрепление отсутствует
4078	525774.09	3302039.62	Картометрический метод	5.0	Закрепление отсутствует
4079	525797.78	3302072.50	Картометрический метод	5.0	Закрепление отсутствует

2. Сведения о характерных точках границ объекта

Обозначение характерных точек границ	Координаты, м		Метод определения координат характерной точки	Средняя квадратическая погрешность положения характерной точки (M _t), м	Описание обозначения точки на местности (при наличии)
	X	Y			
1	2	3	4	5	6
4080	525766.03	3302057.93	Картометрический метод	5.0	Закрепление отсутствует
4081	525760.99	3302055.62	Картометрический метод	5.0	Закрепление отсутствует
4082	525743.37	3302047.93	Картометрический метод	5.0	Закрепление отсутствует
4083	525712.41	3302035.85	Картометрический метод	5.0	Закрепление отсутствует
4084	525697.99	3302075.65	Картометрический метод	5.0	Закрепление отсутствует
4085	525688.01	3302070.27	Картометрический метод	5.0	Закрепление отсутствует
4086	525719.06	3301925.62	Картометрический метод	5.0	Закрепление отсутствует
4087	525719.79	3301922.97	Картометрический метод	5.0	Закрепление отсутствует
4088	525726.16	3301920.60	Картометрический метод	5.0	Закрепление отсутствует
4089	525760.16	3301905.92	Картометрический метод	5.0	Закрепление отсутствует
4090	525758.43	3301902.22	Картометрический метод	5.0	Закрепление отсутствует
4091	525779.89	3301891.23	Картометрический метод	5.0	Закрепление отсутствует
4092	525808.77	3301877.96	Картометрический метод	5.0	Закрепление отсутствует
4093	525811.30	3301883.03	Картометрический метод	5.0	Закрепление отсутствует
4094	525831.78	3301873.96	Картометрический метод	5.0	Закрепление отсутствует
4095	525862.03	3301860.58	Картометрический метод	5.0	Закрепление отсутствует
4096	525870.32	3301856.64	Картометрический метод	5.0	Закрепление отсутствует
4097	525878.45	3301852.39	Картометрический метод	5.0	Закрепление отсутствует
4098	525886.48	3301847.79	Картометрический метод	5.0	Закрепление отсутствует
4099	525893.33	3301843.53	Картометрический метод	5.0	Закрепление отсутствует
4100	525900.05	3301839.03	Картометрический метод	5.0	Закрепление отсутствует
4101	525912.34	3301830.87	Картометрический метод	5.0	Закрепление отсутствует
4102	525929.37	3301817.83	Картометрический метод	5.0	Закрепление отсутствует
4103	525936.60	3301812.51	Картометрический метод	5.0	Закрепление отсутствует
4104	525971.45	3301784.58	Картометрический метод	5.0	Закрепление отсутствует

2. Сведения о характерных точках границ объекта

Обозначение характерных точек границ	Координаты, м		Метод определения координат характерной точки	Средняя квадратическая погрешность положения характерной точки (M _t), м	Описание обозначения точки на местности (при наличии)
	X	Y			
1	2	3	4	5	6
4105	525976.04	3301786.68	Картометрический метод	5.0	Закрепление отсутствует
4106	525990.88	3301775.13	Картометрический метод	5.0	Закрепление отсутствует
4107	525988.66	3301770.53	Картометрический метод	5.0	Закрепление отсутствует
4108	526024.30	3301743.18	Картометрический метод	5.0	Закрепление отсутствует
4109	526027.19	3301747.26	Картометрический метод	5.0	Закрепление отсутствует
4110	526033.63	3301743.08	Картометрический метод	5.0	Закрепление отсутствует
4111	526031.21	3301738.71	Картометрический метод	5.0	Закрепление отсутствует
4112	526044.75	3301730.95	Картометрический метод	5.0	Закрепление отсутствует
4113	526051.06	3301727.45	Картометрический метод	5.0	Закрепление отсутствует
4114	526061.61	3301722.23	Картометрический метод	5.0	Закрепление отсутствует
4115	526059.90	3301719.35	Картометрический метод	5.0	Закрепление отсутствует
4116	526090.86	3301706.27	Картометрический метод	5.0	Закрепление отсутствует
4117	526112.80	3301697.31	Картометрический метод	5.0	Закрепление отсутствует
4118	526114.43	3301700.19	Картометрический метод	5.0	Закрепление отсутствует
4119	526117.32	3301698.94	Картометрический метод	5.0	Закрепление отсутствует
4120	526115.95	3301696.52	Картометрический метод	5.0	Закрепление отсутствует
4121	526162.92	3301677.21	Картометрический метод	5.0	Закрепление отсутствует
4122	526191.22	3301665.14	Картометрический метод	5.0	Закрепление отсутствует
4123	526191.70	3301664.42	Картометрический метод	5.0	Закрепление отсутствует
4124	526210.25	3301657.12	Картометрический метод	5.0	Закрепление отсутствует
4125	526213.36	3301662.13	Картометрический метод	5.0	Закрепление отсутствует
4126	526217.54	3301659.51	Картометрический метод	5.0	Закрепление отсутствует
4127	526215.10	3301655.52	Картометрический метод	5.0	Закрепление отсутствует
4128	526240.31	3301644.40	Картометрический метод	5.0	Закрепление отсутствует
4129	526242.53	3301648.15	Картометрический метод	5.0	Закрепление отсутствует

2. Сведения о характерных точках границ объекта

Обозначение характерных точек границ	Координаты, м		Метод определения координат характерной точки	Средняя квадратическая погрешность положения характерной точки (M _t), м	Описание обозначения точки на местности (при наличии)
	X	Y			
1	2	3	4	5	6
4130	526247.31	3301646.35	Картометрический метод	5.0	Закрепление отсутствует
4131	526252.32	3301643.78	Картометрический метод	5.0	Закрепление отсутствует
4132	526265.72	3301638.66	Картометрический метод	5.0	Закрепление отсутствует
4133	526271.85	3301635.55	Картометрический метод	5.0	Закрепление отсутствует
4134	526270.47	3301632.53	Картометрический метод	5.0	Закрепление отсутствует
4135	526275.97	3301630.01	Картометрический метод	5.0	Закрепление отсутствует
4136	526274.97	3301627.94	Картометрический метод	5.0	Закрепление отсутствует
4137	526278.22	3301626.37	Картометрический метод	5.0	Закрепление отсутствует
4138	526279.99	3301630.11	Картометрический метод	5.0	Закрепление отсутствует
4139	526299.38	3301615.03	Картометрический метод	5.0	Закрепление отсутствует
4140	526318.86	3301599.88	Картометрический метод	5.0	Закрепление отсутствует
4141	526335.20	3301595.29	Картометрический метод	5.0	Закрепление отсутствует
4142	526345.09	3301593.45	Картометрический метод	5.0	Закрепление отсутствует
4143	526356.35	3301591.13	Картометрический метод	5.0	Закрепление отсутствует
4144	526376.70	3301587.58	Картометрический метод	5.0	Закрепление отсутствует
4019	526378.34	3301590.81	Картометрический метод	5.0	Закрепление отсутствует
4145	526034.87	3301714.72	Картометрический метод	5.0	Закрепление отсутствует
4146	526020.61	3301722.88	Картометрический метод	5.0	Закрепление отсутствует
4147	526013.31	3301727.67	Картометрический метод	5.0	Закрепление отсутствует
4148	525981.89	3301751.70	Картометрический метод	5.0	Закрепление отсутствует
4149	525952.23	3301774.12	Картометрический метод	5.0	Закрепление отсутствует
4150	525934.28	3301788.81	Картометрический метод	5.0	Закрепление отсутствует
4151	525917.32	3301719.18	Картометрический метод	5.0	Закрепление отсутствует
4152	525971.76	3301695.96	Картометрический метод	5.0	Закрепление отсутствует
4153	526002.22	3301682.82	Картометрический метод	5.0	Закрепление отсутствует

2. Сведения о характерных точках границ объекта

Обозначение характерных точек границ	Координаты, м		Метод определения координат характерной точки	Средняя квадратическая погрешность положения характерной точки (M _t), м	Описание обозначения точки на местности (при наличии)
	X	Y			
1	2	3	4	5	6
4154	526020.89	3301674.68	Картометрический метод	5.0	Закрепление отсутствует
4155	526027.31	3301674.08	Картометрический метод	5.0	Закрепление отсутствует
4156	526046.98	3301708.20	Картометрический метод	5.0	Закрепление отсутствует
4145	526034.87	3301714.72	Картометрический метод	5.0	Закрепление отсутствует
4157	521214.79	3286632.44	Картометрический метод	5.0	Закрепление отсутствует
4158	521203.39	3286714.72	Картометрический метод	5.0	Закрепление отсутствует
4159	521096.47	3286800.80	Картометрический метод	5.0	Закрепление отсутствует
4160	521074.28	3286826.09	Картометрический метод	5.0	Закрепление отсутствует
4161	521083.14	3286856.47	Картометрический метод	5.0	Закрепление отсутствует
4162	521062.88	3286884.32	Картометрический метод	5.0	Закрепление отсутствует
4163	520957.22	3286851.44	Картометрический метод	5.0	Закрепление отсутствует
4164	520945.17	3286781.75	Картометрический метод	5.0	Закрепление отсутствует
4165	520968.38	3286776.29	Картометрический метод	5.0	Закрепление отсутствует
4166	520980.63	3286773.18	Картометрический метод	5.0	Закрепление отсутствует
4167	521037.83	3286750.80	Картометрический метод	5.0	Закрепление отсутствует
4168	521052.38	3286782.40	Картометрический метод	5.0	Закрепление отсутствует
4169	521054.39	3286787.18	Картометрический метод	5.0	Закрепление отсутствует
4170	521104.43	3286763.67	Картометрический метод	5.0	Закрепление отсутствует
4171	521158.20	3286722.54	Картометрический метод	5.0	Закрепление отсутствует
4172	521149.84	3286686.69	Картометрический метод	5.0	Закрепление отсутствует
4173	521146.27	3286650.25	Картометрический метод	5.0	Закрепление отсутствует
4174	521142.69	3286627.84	Картометрический метод	5.0	Закрепление отсутствует
4175	521141.73	3286618.36	Картометрический метод	5.0	Закрепление отсутствует
4176	521148.44	3286616.33	Картометрический метод	5.0	Закрепление отсутствует
4177	521213.61	3286628.20	Картометрический метод	5.0	Закрепление отсутствует

2. Сведения о характерных точках границ объекта

Обозначение характерных точек границ	Координаты, м		Метод определения координат характерной точки	Средняя квадратическая погрешность положения характерной точки (M _t), м	Описание обозначения точки на местности (при наличии)
	X	Y			
1	2	3	4	5	6
4157	521214.79	3286632.44	Картометрический метод	5.0	Закрепление отсутствует
4178	520909.83	3286766.92	Картометрический метод	5.0	Закрепление отсутствует
4179	520944.36	3286732.32	Картометрический метод	5.0	Закрепление отсутствует
4180	520953.02	3286719.04	Картометрический метод	5.0	Закрепление отсутствует
4181	520969.76	3286684.13	Картометрический метод	5.0	Закрепление отсутствует
4182	520972.75	3286670.10	Картометрический метод	5.0	Закрепление отсутствует
4183	520980.81	3286668.61	Картометрический метод	5.0	Закрепление отсутствует
4184	521046.97	3286648.78	Картометрический метод	5.0	Закрепление отсутствует
4185	521035.93	3286616.18	Картометрический метод	5.0	Закрепление отсутствует
4186	521052.81	3286604.86	Картометрический метод	5.0	Закрепление отсутствует
4187	521059.08	3286601.73	Картометрический метод	5.0	Закрепление отсутствует
4188	521047.36	3286589.21	Картометрический метод	5.0	Закрепление отсутствует
4189	521038.41	3286571.27	Картометрический метод	5.0	Закрепление отсутствует
4190	521033.34	3286549.46	Картометрический метод	5.0	Закрепление отсутствует
4191	521027.37	3286524.37	Картометрический метод	5.0	Закрепление отсутствует
4192	521018.72	3286502.25	Картометрический метод	5.0	Закрепление отсутствует
4193	521012.15	3286488.21	Картометрический метод	5.0	Закрепление отсутствует
4194	520996.91	3286495.05	Картометрический метод	5.0	Закрепление отсутствует
4195	520944.79	3286509.90	Картометрический метод	5.0	Закрепление отсутствует
4196	520921.82	3286449.76	Картометрический метод	5.0	Закрепление отсутствует
4197	520903.86	3286400.12	Картометрический метод	5.0	Закрепление отсутствует
4198	520903.77	3286399.86	Картометрический метод	5.0	Закрепление отсутствует
4199	520893.77	3286370.88	Картометрический метод	5.0	Закрепление отсутствует
4200	520867.49	3286375.54	Картометрический метод	5.0	Закрепление отсутствует
4201	520754.89	3286393.65	Картометрический метод	5.0	Закрепление отсутствует

2. Сведения о характерных точках границ объекта

Обозначение характерных точек границ	Координаты, м		Метод определения координат характерной точки	Средняя квадратическая погрешность положения характерной точки (M _t), м	Описание обозначения точки на местности (при наличии)
	X	Y			
1	2	3	4	5	6
4202	520679.70	3286405.59	Картометрический метод	5.0	Закрепление отсутствует
4203	520657.60	3286415.04	Картометрический метод	5.0	Закрепление отсутствует
4204	520603.09	3286437.43	Картометрический метод	5.0	Закрепление отсутствует
4205	520588.24	3286445.37	Картометрический метод	5.0	Закрепление отсутствует
4206	520621.53	3286638.10	Картометрический метод	5.0	Закрепление отсутствует
4207	520688.08	3286617.31	Картометрический метод	5.0	Закрепление отсутствует
4208	520727.12	3286690.26	Картометрический метод	5.0	Закрепление отсутствует
4178	520909.83	3286766.92	Картометрический метод	5.0	Закрепление отсутствует
4209	520892.80	3286630.55	Картометрический метод	5.0	Закрепление отсутствует
4210	520888.78	3286585.45	Картометрический метод	5.0	Закрепление отсутствует
4211	520863.84	3286585.41	Картометрический метод	5.0	Закрепление отсутствует
4212	520864.00	3286612.57	Картометрический метод	5.0	Закрепление отсутствует
4213	520865.71	3286628.03	Картометрический метод	5.0	Закрепление отсутствует
4209	520892.80	3286630.55	Картометрический метод	5.0	Закрепление отсутствует
4214	509334.42	3290127.73	Картометрический метод	5.0	Закрепление отсутствует
4215	509347.70	3290114.35	Картометрический метод	5.0	Закрепление отсутствует
4216	509353.58	3290108.90	Картометрический метод	5.0	Закрепление отсутствует
4217	509320.18	3290074.90	Картометрический метод	5.0	Закрепление отсутствует
4218	509286.54	3290042.61	Картометрический метод	5.0	Закрепление отсутствует
4219	509257.79	3290014.88	Картометрический метод	5.0	Закрепление отсутствует
4220	509229.94	3289988.02	Картометрический метод	5.0	Закрепление отсутствует
4221	509209.06	3290011.29	Картометрический метод	5.0	Закрепление отсутствует
4222	509238.43	3290037.90	Картометрический метод	5.0	Закрепление отсутствует
4223	509270.41	3290066.01	Картометрический метод	5.0	Закрепление отсутствует
4224	509304.00	3290093.95	Картометрический метод	5.0	Закрепление отсутствует

2. Сведения о характерных точках границ объекта

Обозначение характерных точек границ	Координаты, м		Метод определения координат характерной точки	Средняя квадратическая погрешность положения характерной точки (M _t), м	Описание обозначения точки на местности (при наличии)
	X	Y			
1	2	3	4	5	6
4214	509334.42	3290127.73	Картометрический метод	5.0	Закрепление отсутствует
4225	509374.02	3290128.80	Картометрический метод	5.0	Закрепление отсутствует
4226	509374.56	3290129.33	Картометрический метод	5.0	Закрепление отсутствует
4227	509410.97	3290160.85	Картометрический метод	5.0	Закрепление отсутствует
4228	509424.30	3290173.71	Картометрический метод	5.0	Закрепление отсутствует
4229	509450.84	3290198.02	Картометрический метод	5.0	Закрепление отсутствует
4230	509482.82	3290227.02	Картометрический метод	5.0	Закрепление отсутствует
4231	509482.11	3290227.90	Картометрический метод	5.0	Закрепление отсутствует
4232	509485.78	3290233.10	Картометрический метод	5.0	Закрепление отсутствует
4233	509488.33	3290231.99	Картометрический метод	5.0	Закрепление отсутствует
4234	509497.19	3290239.99	Картометрический метод	5.0	Закрепление отсутствует
4235	509504.29	3290246.26	Картометрический метод	5.0	Закрепление отсутствует
4236	509534.00	3290272.38	Картометрический метод	5.0	Закрепление отсутствует
4237	509563.51	3290298.90	Картометрический метод	5.0	Закрепление отсутствует
4238	509587.89	3290322.13	Картометрический метод	5.0	Закрепление отсутствует
4239	509590.40	3290319.86	Картометрический метод	5.0	Закрепление отсутствует
4240	509593.58	3290322.88	Картометрический метод	5.0	Закрепление отсутствует
4241	509593.57	3290323.91	Картометрический метод	5.0	Закрепление отсутствует
4242	509644.68	3290371.94	Картометрический метод	5.0	Закрепление отсутствует
4243	509643.54	3290373.09	Картометрический метод	5.0	Закрепление отсутствует
4244	509648.71	3290378.08	Картометрический метод	5.0	Закрепление отсутствует
4245	509673.04	3290398.56	Картометрический метод	5.0	Закрепление отсутствует
4246	509686.32	3290409.74	Картометрический метод	5.0	Закрепление отсутствует
4247	509689.83	3290413.49	Картометрический метод	5.0	Закрепление отсутствует
4248	509711.07	3290436.18	Картометрический метод	5.0	Закрепление отсутствует

2. Сведения о характерных точках границ объекта

Обозначение характерных точек границ	Координаты, м		Метод определения координат характерной точки	Средняя квадратическая погрешность положения характерной точки (M _t), м	Описание обозначения точки на местности (при наличии)
	X	Y			
1	2	3	4	5	6
4249	509709.63	3290437.54	Картометрический метод	5.0	Закрепление отсутствует
4250	509715.08	3290442.93	Картометрический метод	5.0	Закрепление отсутствует
4251	509744.47	3290471.41	Картометрический метод	5.0	Закрепление отсутствует
4252	509760.98	3290490.13	Картометрический метод	5.0	Закрепление отсутствует
4253	509760.99	3290490.12	Картометрический метод	5.0	Закрепление отсутствует
4254	509760.99	3290490.13	Картометрический метод	5.0	Закрепление отсутствует
4255	509781.83	3290513.77	Картометрический метод	5.0	Закрепление отсутствует
4256	509805.59	3290537.99	Картометрический метод	5.0	Закрепление отсутствует
4257	509841.13	3290587.79	Картометрический метод	5.0	Закрепление отсутствует
4258	509860.16	3290626.31	Картометрический метод	5.0	Закрепление отсутствует
4259	509872.60	3290651.27	Картометрический метод	5.0	Закрепление отсутствует
4260	509840.14	3290666.68	Картометрический метод	5.0	Закрепление отсутствует
4261	509819.47	3290624.94	Картометрический метод	5.0	Закрепление отсутствует
4262	509798.23	3290582.30	Картометрический метод	5.0	Закрепление отсутствует
4263	509759.81	3290532.71	Картометрический метод	5.0	Закрепление отсутствует
4264	509722.86	3290492.87	Картометрический метод	5.0	Закрепление отсутствует
4265	509694.84	3290462.49	Картометрический метод	5.0	Закрепление отсутствует
4266	509689.24	3290456.65	Картометрический метод	5.0	Закрепление отсутствует
4267	509669.47	3290436.34	Картометрический метод	5.0	Закрепление отсутствует
4268	509656.26	3290422.77	Картометрический метод	5.0	Закрепление отсутствует
4269	509652.66	3290419.11	Картометрический метод	5.0	Закрепление отсутствует
4270	509652.36	3290418.70	Картометрический метод	5.0	Закрепление отсутствует
4271	509633.13	3290392.76	Картометрический метод	5.0	Закрепление отсутствует
4272	509628.56	3290388.20	Картометрический метод	5.0	Закрепление отсутствует
4273	509575.98	3290342.91	Картометрический метод	5.0	Закрепление отсутствует

2. Сведения о характерных точках границ объекта

Обозначение характерных точек границ	Координаты, м		Метод определения координат характерной точки	Средняя квадратическая погрешность положения характерной точки (M _t), м	Описание обозначения точки на местности (при наличии)
	X	Y			
1	2	3	4	5	6
4274	509539.32	3290313.15	Картометрический метод	5.0	Закрепление отсутствует
4275	509515.40	3290293.40	Картометрический метод	5.0	Закрепление отсутствует
4276	509505.55	3290286.35	Картометрический метод	5.0	Закрепление отсутствует
4277	509461.62	3290249.39	Картометрический метод	5.0	Закрепление отсутствует
4278	509406.49	3290204.37	Картометрический метод	5.0	Закрепление отсутствует
4279	509381.69	3290183.12	Картометрический метод	5.0	Закрепление отсутствует
4280	509352.14	3290149.62	Картометрический метод	5.0	Закрепление отсутствует
4281	509369.43	3290133.69	Картометрический метод	5.0	Закрепление отсутствует
4225	509374.02	3290128.80	Картометрический метод	5.0	Закрепление отсутствует
4282	509362.24	3290067.01	Картометрический метод	5.0	Закрепление отсутствует
4283	509380.76	3290067.18	Картометрический метод	5.0	Закрепление отсутствует
4284	509396.49	3290068.23	Картометрический метод	5.0	Закрепление отсутствует
4285	509423.57	3290080.28	Картометрический метод	5.0	Закрепление отсутствует
4286	509474.06	3290084.83	Картометрический метод	5.0	Закрепление отсутствует
4287	509501.48	3290085.18	Картометрический метод	5.0	Закрепление отсутствует
4288	509531.89	3290089.89	Картометрический метод	5.0	Закрепление отсутствует
4289	509547.26	3290091.81	Картометрический метод	5.0	Закрепление отсутствует
4290	509565.60	3290091.99	Картометрический метод	5.0	Закрепление отсутствует
4291	509576.79	3290094.61	Картометрический метод	5.0	Закрепление отсутствует
4292	509590.94	3290103.52	Картометрический метод	5.0	Закрепление отсутствует
4293	509629.31	3290149.46	Картометрический метод	5.0	Закрепление отсутствует
4294	509570.27	3290202.54	Картометрический метод	5.0	Закрепление отсутствует
4295	509699.69	3290336.06	Картометрический метод	5.0	Закрепление отсутствует
4296	509672.32	3290374.26	Картометрический метод	5.0	Закрепление отсутствует
4297	509666.75	3290367.78	Картометрический метод	5.0	Закрепление отсутствует

2. Сведения о характерных точках границ объекта

Обозначение характерных точек границ	Координаты, м		Метод определения координат характерной точки	Средняя квадратическая погрешность положения характерной точки (M _t), м	Описание обозначения точки на местности (при наличии)
	X	Y			
1	2	3	4	5	6
4298	509627.30	3290332.83	Картометрический метод	5.0	Закрепление отсутствует
4299	509620.36	3290326.68	Картометрический метод	5.0	Закрепление отсутствует
4300	509589.23	3290297.21	Картометрический метод	5.0	Закрепление отсутствует
4301	509492.29	3290202.14	Картометрический метод	5.0	Закрепление отсутствует
4302	509461.39	3290169.85	Картометрический метод	5.0	Закрепление отсутствует
4303	509433.81	3290142.61	Картометрический метод	5.0	Закрепление отсутствует
4304	509398.26	3290109.75	Картометрический метод	5.0	Закрепление отсутствует
4305	509358.30	3290070.37	Картометрический метод	5.0	Закрепление отсутствует
4282	509362.24	3290067.01	Картометрический метод	5.0	Закрепление отсутствует
4306	510944.90	3291678.62	Картометрический метод	5.0	Закрепление отсутствует
4307	510954.86	3291690.91	Картометрический метод	5.0	Закрепление отсутствует
4308	510954.63	3291693.09	Картометрический метод	5.0	Закрепление отсутствует
4309	510958.64	3291698.47	Картометрический метод	5.0	Закрепление отсутствует
4310	510960.96	3291698.17	Картометрический метод	5.0	Закрепление отсутствует
4311	510978.18	3291720.00	Картометрический метод	5.0	Закрепление отсутствует
4312	510977.91	3291725.53	Картометрический метод	5.0	Закрепление отсутствует
4313	510983.12	3291731.58	Картометрический метод	5.0	Закрепление отсутствует
4314	510988.27	3291731.25	Картометрический метод	5.0	Закрепление отсутствует
4315	511026.94	3291774.82	Картометрический метод	5.0	Закрепление отсутствует
4316	511086.38	3291841.47	Картометрический метод	5.0	Закрепление отсутствует
4317	511117.48	3291871.40	Картометрический метод	5.0	Закрепление отсутствует
4318	511115.07	3291876.06	Картометрический метод	5.0	Закрепление отсутствует
4319	511118.47	3291879.45	Картометрический метод	5.0	Закрепление отсутствует
4320	511123.99	3291877.72	Картометрический метод	5.0	Закрепление отсутствует
4321	511155.97	3291906.26	Картометрический метод	5.0	Закрепление отсутствует

2. Сведения о характерных точках границ объекта

Обозначение характерных точек границ	Координаты, м		Метод определения координат характерной точки	Средняя квадратическая погрешность положения характерной точки (M _t), м	Описание обозначения точки на местности (при наличии)
	X	Y			
1	2	3	4	5	6
4322	511176.55	3291922.28	Картометрический метод	5.0	Закрепление отсутствует
4323	511178.50	3291926.24	Картометрический метод	5.0	Закрепление отсутствует
4324	511203.13	3291981.65	Картометрический метод	5.0	Закрепление отсутствует
4325	511158.27	3292028.23	Картометрический метод	5.0	Закрепление отсутствует
4326	511136.15	3292035.62	Картометрический метод	5.0	Закрепление отсутствует
4327	511129.27	3292038.75	Картометрический метод	5.0	Закрепление отсутствует
4328	511138.23	3292065.78	Картометрический метод	5.0	Закрепление отсутствует
4329	511109.04	3292111.55	Картометрический метод	5.0	Закрепление отсутствует
4330	511108.37	3292113.08	Картометрический метод	5.0	Закрепление отсутствует
4331	511104.11	3292117.34	Картометрический метод	5.0	Закрепление отсутствует
4332	511098.28	3292121.15	Картометрический метод	5.0	Закрепление отсутствует
4333	511092.82	3292122.49	Картометрический метод	5.0	Закрепление отсутствует
4334	511076.90	3292125.51	Картометрический метод	5.0	Закрепление отсутствует
4335	511067.48	3292127.23	Картометрический метод	5.0	Закрепление отсутствует
4336	511047.38	3292119.12	Картометрический метод	5.0	Закрепление отсутствует
4337	511035.28	3292113.67	Картометрический метод	5.0	Закрепление отсутствует
4338	511030.20	3292106.80	Картометрический метод	5.0	Закрепление отсутствует
4339	511026.54	3292097.43	Картометрический метод	5.0	Закрепление отсутствует
4340	511019.99	3292087.95	Картометрический метод	5.0	Закрепление отсутствует
4341	511017.34	3292084.10	Картометрический метод	5.0	Закрепление отсутствует
4342	511015.73	3292080.69	Картометрический метод	5.0	Закрепление отсутствует
4343	511013.94	3292076.90	Картометрический метод	5.0	Закрепление отсутствует
4344	511010.45	3292073.55	Картометрический метод	5.0	Закрепление отсутствует
4345	510995.36	3292048.24	Картометрический метод	5.0	Закрепление отсутствует
4346	510963.69	3292006.09	Картометрический метод	5.0	Закрепление отсутствует

2. Сведения о характерных точках границ объекта

Обозначение характерных точек границ	Координаты, м		Метод определения координат характерной точки	Средняя квадратическая погрешность положения характерной точки (M _t), м	Описание обозначения точки на местности (при наличии)
	X	Y			
1	2	3	4	5	6
4347	510961.90	3292007.73	Картометрический метод	5.0	Закрепление отсутствует
4348	510959.21	3292004.59	Картометрический метод	5.0	Закрепление отсутствует
4349	510970.25	3291996.68	Картометрический метод	5.0	Закрепление отсутствует
4350	510976.16	3291993.70	Картометрический метод	5.0	Закрепление отсутствует
4351	510972.32	3291986.58	Картометрический метод	5.0	Закрепление отсутствует
4352	510956.44	3291961.12	Картометрический метод	5.0	Закрепление отсутствует
4353	510940.57	3291935.66	Картометрический метод	5.0	Закрепление отсутствует
4354	510923.52	3291903.56	Картометрический метод	5.0	Закрепление отсутствует
4355	510918.87	3291867.32	Картометрический метод	5.0	Закрепление отсутствует
4356	510919.08	3291835.67	Картометрический метод	5.0	Закрепление отсутствует
4357	510919.13	3291797.67	Картометрический метод	5.0	Закрепление отсутствует
4358	510919.13	3291767.67	Картометрический метод	5.0	Закрепление отсутствует
4359	510919.19	3291759.67	Картометрический метод	5.0	Закрепление отсутствует
4360	510914.92	3291727.37	Картометрический метод	5.0	Закрепление отсутствует
4361	510909.95	3291689.65	Картометрический метод	5.0	Закрепление отсутствует
4362	510935.64	3291681.36	Картометрический метод	5.0	Закрепление отсутствует
4306	510944.90	3291678.62	Картометрический метод	5.0	Закрепление отсутствует
4363	511338.88	3292046.75	Картометрический метод	5.0	Закрепление отсутствует
4364	511372.37	3292072.60	Картометрический метод	5.0	Закрепление отсутствует
4365	511390.56	3292086.05	Картометрический метод	5.0	Закрепление отсутствует
4366	511406.38	3292098.86	Картометрический метод	5.0	Закрепление отсутствует
4367	511425.87	3292114.28	Картометрический метод	5.0	Закрепление отсутствует
4368	511436.75	3292129.78	Картометрический метод	5.0	Закрепление отсутствует
4369	511435.50	3292133.43	Картометрический метод	5.0	Закрепление отсутствует
4370	511447.63	3292141.15	Картометрический метод	5.0	Закрепление отсутствует

2. Сведения о характерных точках границ объекта

Обозначение характерных точек границ	Координаты, м		Метод определения координат характерной точки	Средняя квадратическая погрешность положения характерной точки (M _t), м	Описание обозначения точки на местности (при наличии)
	X	Y			
1	2	3	4	5	6
4371	511453.51	3292138.24	Картометрический метод	5.0	Закрепление отсутствует
4372	511465.52	3292146.94	Картометрический метод	5.0	Закрепление отсутствует
4373	511465.99	3292152.49	Картометрический метод	5.0	Закрепление отсутствует
4374	511479.77	3292163.89	Картометрический метод	5.0	Закрепление отсутствует
4375	511487.04	3292164.12	Картометрический метод	5.0	Закрепление отсутствует
4376	511518.83	3292196.85	Картометрический метод	5.0	Закрепление отсутствует
4377	511548.96	3292230.72	Картометрический метод	5.0	Закрепление отсутствует
4378	511580.53	3292264.13	Картометрический метод	5.0	Закрепление отсутствует
4379	511601.73	3292285.38	Картометрический метод	5.0	Закрепление отсутствует
4380	511602.35	3292292.32	Картометрический метод	5.0	Закрепление отсутствует
4381	511598.31	3292304.04	Картометрический метод	5.0	Закрепление отсутствует
4382	511590.24	3292311.66	Картометрический метод	5.0	Закрепление отсутствует
4383	511567.23	3292299.45	Картометрический метод	5.0	Закрепление отсутствует
4384	511556.17	3292293.10	Картометрический метод	5.0	Закрепление отсутствует
4385	511548.77	3292288.28	Картометрический метод	5.0	Закрепление отсутствует
4386	511538.69	3292282.08	Картометрический метод	5.0	Закрепление отсутствует
4387	511532.71	3292277.75	Картометрический метод	5.0	Закрепление отсутствует
4388	511520.60	3292271.36	Картометрический метод	5.0	Закрепление отсутствует
4389	511509.32	3292265.76	Картометрический метод	5.0	Закрепление отсутствует
4390	511498.49	3292259.23	Картометрический метод	5.0	Закрепление отсутствует
4391	511489.75	3292254.00	Картометрический метод	5.0	Закрепление отсутствует
4392	511476.82	3292246.36	Картометрический метод	5.0	Закрепление отсутствует
4393	511469.39	3292239.79	Картометрический метод	5.0	Закрепление отсутствует
4394	511463.15	3292234.32	Картометрический метод	5.0	Закрепление отсутствует
4395	511456.84	3292225.92	Картометрический метод	5.0	Закрепление отсутствует

2. Сведения о характерных точках границ объекта

Обозначение характерных точек границ	Координаты, м		Метод определения координат характерной точки	Средняя квадратическая погрешность положения характерной точки (M _t), м	Описание обозначения точки на местности (при наличии)
	X	Y			
1	2	3	4	5	6
4396	511432.03	3292216.66	Картометрический метод	5.0	Закрепление отсутствует
4397	511408.42	3292206.05	Картометрический метод	5.0	Закрепление отсутствует
4398	511395.72	3292198.96	Картометрический метод	5.0	Закрепление отсутствует
4399	511394.97	3292203.58	Картометрический метод	5.0	Закрепление отсутствует
4400	511391.53	3292214.34	Картометрический метод	5.0	Закрепление отсутствует
4401	511375.16	3292214.22	Картометрический метод	5.0	Закрепление отсутствует
4402	511360.51	3292212.43	Картометрический метод	5.0	Закрепление отсутствует
4403	511342.58	3292211.90	Картометрический метод	5.0	Закрепление отсутствует
4404	511335.36	3292212.42	Картометрический метод	5.0	Закрепление отсутствует
4405	511337.92	3292190.32	Картометрический метод	5.0	Закрепление отсутствует
4406	511343.90	3292175.09	Картометрический метод	5.0	Закрепление отсутствует
4407	511325.52	3292163.74	Картометрический метод	5.0	Закрепление отсутствует
4408	511322.08	3292174.64	Картометрический метод	5.0	Закрепление отсутствует
4409	511318.49	3292173.89	Картометрический метод	5.0	Закрепление отсутствует
4410	511308.31	3292210.92	Картометрический метод	5.0	Закрепление отсутствует
4411	511292.28	3292214.02	Картометрический метод	5.0	Закрепление отсутствует
4412	511274.04	3292214.16	Картометрический метод	5.0	Закрепление отсутствует
4413	511255.66	3292215.20	Картометрический метод	5.0	Закрепление отсутствует
4414	511239.74	3292215.16	Картометрический метод	5.0	Закрепление отсутствует
4415	511207.30	3292217.92	Картометрический метод	5.0	Закрепление отсутствует
4416	511187.28	3292217.62	Картометрический метод	5.0	Закрепление отсутствует
4417	511176.21	3292216.87	Картометрический метод	5.0	Закрепление отсутствует
4418	511166.20	3292215.26	Картометрический метод	5.0	Закрепление отсутствует
4419	511153.72	3292209.21	Картометрический метод	5.0	Закрепление отсутствует
4420	511142.93	3292203.21	Картометрический метод	5.0	Закрепление отсутствует

2. Сведения о характерных точках границ объекта

Обозначение характерных точек границ	Координаты, м		Метод определения координат характерной точки	Средняя квадратическая погрешность положения характерной точки (M _t), м	Описание обозначения точки на местности (при наличии)
	X	Y			
1	2	3	4	5	6
4421	511141.21	3292195.59	Картометрический метод	5.0	Закрепление отсутствует
4422	511137.40	3292191.63	Картометрический метод	5.0	Закрепление отсутствует
4423	511135.09	3292185.03	Картометрический метод	5.0	Закрепление отсутствует
4424	511138.24	3292172.48	Картометрический метод	5.0	Закрепление отсутствует
4425	511141.53	3292159.49	Картометрический метод	5.0	Закрепление отсутствует
4426	511145.87	3292147.70	Картометрический метод	5.0	Закрепление отсутствует
4427	511149.01	3292135.45	Картометрический метод	5.0	Закрепление отсутствует
4428	511157.70	3292109.47	Картометрический метод	5.0	Закрепление отсутствует
4429	511160.91	3292106.44	Картометрический метод	5.0	Закрепление отсутствует
4430	511176.93	3292094.01	Картометрический метод	5.0	Закрепление отсутствует
4431	511200.53	3292108.87	Картометрический метод	5.0	Закрепление отсутствует
4432	511202.78	3292102.15	Картометрический метод	5.0	Закрепление отсутствует
4433	511218.04	3292079.76	Картометрический метод	5.0	Закрепление отсутствует
4434	511229.70	3292068.56	Картометрический метод	5.0	Закрепление отсутствует
4435	511255.27	3292053.56	Картометрический метод	5.0	Закрепление отсутствует
4436	511280.08	3292041.09	Картометрический метод	5.0	Закрепление отсутствует
4437	511303.11	3292033.63	Картометрический метод	5.0	Закрепление отсутствует
4438	511316.77	3292028.81	Картометрический метод	5.0	Закрепление отсутствует
4363	511338.88	3292046.75	Картометрический метод	5.0	Закрепление отсутствует
4439	511641.23	3292326.88	Картометрический метод	5.0	Закрепление отсутствует
4440	511647.64	3292333.82	Картометрический метод	5.0	Закрепление отсутствует
4441	511678.43	3292365.48	Картометрический метод	5.0	Закрепление отсутствует
4442	511710.46	3292396.93	Картометрический метод	5.0	Закрепление отсутствует
4443	511728.35	3292411.20	Картометрический метод	5.0	Закрепление отсутствует
4444	511742.25	3292422.76	Картометрический метод	5.0	Закрепление отсутствует

2. Сведения о характерных точках границ объекта

Обозначение характерных точек границ	Координаты, м		Метод определения координат характерной точки	Средняя квадратическая погрешность положения характерной точки (M _t), м	Описание обозначения точки на местности (при наличии)
	X	Y			
1	2	3	4	5	6
4445	511753.90	3292429.95	Картометрический метод	5.0	Закрепление отсутствует
4446	511777.81	3292446.12	Картометрический метод	5.0	Закрепление отсутствует
4447	511774.05	3292463.29	Картометрический метод	5.0	Закрепление отсутствует
4448	511769.41	3292477.55	Картометрический метод	5.0	Закрепление отсутствует
4449	511758.65	3292474.86	Картометрический метод	5.0	Закрепление отсутствует
4450	511749.24	3292470.83	Картометрический метод	5.0	Закрепление отсутствует
4451	511742.51	3292467.10	Картометрический метод	5.0	Закрепление отсутствует
4452	511729.96	3292456.57	Картометрический метод	5.0	Закрепление отсутствует
4453	511711.29	3292439.99	Картометрический метод	5.0	Закрепление отсутствует
4454	511681.26	3292406.46	Картометрический метод	5.0	Закрепление отсутствует
4455	511628.08	3292341.79	Картометрический метод	5.0	Закрепление отсутствует
4439	511641.23	3292326.88	Картометрический метод	5.0	Закрепление отсутствует
4456	511703.34	3292706.74	Картометрический метод	5.0	Закрепление отсутствует
4457	511657.41	3292661.08	Картометрический метод	5.0	Закрепление отсутствует
4458	511657.30	3292658.40	Картометрический метод	5.0	Закрепление отсутствует
4459	511663.86	3292633.52	Картометрический метод	5.0	Закрепление отсутствует
4460	511657.18	3292616.69	Картометрический метод	5.0	Закрепление отсутствует
4461	511625.25	3292578.31	Картометрический метод	5.0	Закрепление отсутствует
4462	511575.47	3292513.12	Картометрический метод	5.0	Закрепление отсутствует
4463	511553.77	3292494.71	Картометрический метод	5.0	Закрепление отсутствует
4464	511526.19	3292486.93	Картометрический метод	5.0	Закрепление отсутствует
4465	511514.19	3292478.07	Картометрический метод	5.0	Закрепление отсутствует
4466	511466.87	3292428.32	Картометрический метод	5.0	Закрепление отсутствует
4467	511450.29	3292421.58	Картометрический метод	5.0	Закрепление отсутствует
4468	511414.34	3292412.71	Картометрический метод	5.0	Закрепление отсутствует

2. Сведения о характерных точках границ объекта

Обозначение характерных точек границ	Координаты, м		Метод определения координат характерной точки	Средняя квадратическая погрешность положения характерной точки (M _t), м	Описание обозначения точки на местности (при наличии)
	X	Y			
1	2	3	4	5	6
4469	511341.75	3292390.90	Картометрический метод	5.0	Закрепление отсутствует
4470	511338.59	3292388.20	Картометрический метод	5.0	Закрепление отсутствует
4471	511336.09	3292380.08	Картометрический метод	5.0	Закрепление отсутствует
4472	511328.24	3292341.25	Картометрический метод	5.0	Закрепление отсутствует
4473	511320.80	3292328.86	Картометрический метод	5.0	Закрепление отсутствует
4474	511315.82	3292325.30	Картометрический метод	5.0	Закрепление отсутствует
4475	511295.62	3292332.99	Картометрический метод	5.0	Закрепление отсутствует
4476	511307.30	3292341.33	Картометрический метод	5.0	Закрепление отсутствует
4477	511311.21	3292347.86	Картометрический метод	5.0	Закрепление отсутствует
4478	511318.63	3292384.52	Картометрический метод	5.0	Закрепление отсутствует
4479	511321.05	3292392.40	Картометрический метод	5.0	Закрепление отсутствует
4480	511246.55	3292360.71	Картометрический метод	5.0	Закрепление отсутствует
4481	511254.10	3292348.55	Картометрический метод	5.0	Закрепление отсутствует
4482	511251.56	3292342.87	Картометрический метод	5.0	Закрепление отсутствует
4483	511244.39	3292344.52	Картометрический метод	5.0	Закрепление отсутствует
4484	511233.93	3292343.47	Картометрический метод	5.0	Закрепление отсутствует
4485	511228.40	3292325.10	Картометрический метод	5.0	Закрепление отсутствует
4486	511218.69	3292312.71	Картометрический метод	5.0	Закрепление отсутствует
4487	511217.80	3292300.76	Картометрический метод	5.0	Закрепление отсутствует
4488	511223.34	3292287.17	Картометрический метод	5.0	Закрепление отсутствует
4489	511228.13	3292282.36	Картометрический метод	5.0	Закрепление отсутствует
4490	511228.13	3292280.71	Картометрический метод	5.0	Закрепление отсутствует
4491	511256.23	3292278.33	Картометрический метод	5.0	Закрепление отсутствует
4492	511269.38	3292277.47	Картометрический метод	5.0	Закрепление отсутствует
4493	511286.27	3292276.96	Картометрический метод	5.0	Закрепление отсутствует

2. Сведения о характерных точках границ объекта

Обозначение характерных точек границ	Координаты, м		Метод определения координат характерной точки	Средняя квадратическая погрешность положения характерной точки (M _t), м	Описание обозначения точки на местности (при наличии)
	X	Y			
1	2	3	4	5	6
4494	511288.44	3292279.49	Картометрический метод	5.0	Закрепление отсутствует
4495	511289.71	3292283.30	Картометрический метод	5.0	Закрепление отсутствует
4496	511316.54	3292282.67	Картометрический метод	5.0	Закрепление отсутствует
4497	511337.16	3292282.42	Картометрический метод	5.0	Закрепление отсутствует
4498	511348.15	3292284.88	Картометрический метод	5.0	Закрепление отсутствует
4499	511351.36	3292287.20	Картометрический метод	5.0	Закрепление отсутствует
4500	511359.28	3292288.69	Картометрический метод	5.0	Закрепление отсутствует
4501	511371.76	3292290.78	Картометрический метод	5.0	Закрепление отсутствует
4502	511389.92	3292291.72	Картометрический метод	5.0	Закрепление отсутствует
4503	511399.04	3292292.40	Картометрический метод	5.0	Закрепление отсутствует
4504	511414.06	3292298.48	Картометрический метод	5.0	Закрепление отсутствует
4505	511424.77	3292302.14	Картометрический метод	5.0	Закрепление отсутствует
4506	511442.45	3292308.81	Картометрический метод	5.0	Закрепление отсутствует
4507	511456.91	3292313.87	Картометрический метод	5.0	Закрепление отсутствует
4508	511475.44	3292327.35	Картометрический метод	5.0	Закрепление отсутствует
4509	511482.91	3292331.98	Картометрический метод	5.0	Закрепление отсутствует
4510	511496.75	3292341.97	Картометрический метод	5.0	Закрепление отсутствует
4511	511506.59	3292348.70	Картометрический метод	5.0	Закрепление отсутствует
4512	511518.30	3292357.34	Картометрический метод	5.0	Закрепление отсутствует
4513	511518.08	3292360.17	Картометрический метод	5.0	Закрепление отсутствует
4514	511550.21	3292385.46	Картометрический метод	5.0	Закрепление отсутствует
4515	511553.77	3292390.69	Картометрический метод	5.0	Закрепление отсутствует
4516	511556.87	3292396.57	Картометрический метод	5.0	Закрепление отсутствует
4517	511559.18	3292406.57	Картометрический метод	5.0	Закрепление отсутствует
4518	511558.80	3292414.41	Картометрический метод	5.0	Закрепление отсутствует

2. Сведения о характерных точках границ объекта

Обозначение характерных точек границ	Координаты, м		Метод определения координат характерной точки	Средняя квадратическая погрешность положения характерной точки (M _t), м	Описание обозначения точки на местности (при наличии)
	X	Y			
1	2	3	4	5	6
4519	511557.23	3292423.30	Картометрический метод	5.0	Закрепление отсутствует
4520	511572.92	3292438.76	Картометрический метод	5.0	Закрепление отсутствует
4521	511620.13	3292485.95	Картометрический метод	5.0	Закрепление отсутствует
4522	511651.20	3292516.64	Картометрический метод	5.0	Закрепление отсутствует
4523	511668.67	3292567.72	Картометрический метод	5.0	Закрепление отсутствует
4524	511701.66	3292661.27	Картометрический метод	5.0	Закрепление отсутствует
4525	511723.92	3292685.24	Картометрический метод	5.0	Закрепление отсутствует
4456	511703.34	3292706.74	Картометрический метод	5.0	Закрепление отсутствует
4526	511526.92	3292505.84	Картометрический метод	5.0	Закрепление отсутствует
4527	511545.11	3292510.97	Картометрический метод	5.0	Закрепление отсутствует
4528	511562.35	3292525.59	Картометрический метод	5.0	Закрепление отсутствует
4529	511611.17	3292589.53	Картометрический метод	5.0	Закрепление отсутствует
4530	511641.82	3292626.38	Картометрический метод	5.0	Закрепление отсутствует
4531	511645.14	3292634.37	Картометрический метод	5.0	Закрепление отсутствует
4532	511640.63	3292651.25	Картометрический метод	5.0	Закрепление отсутствует
4533	511640.63	3292651.26	Картометрический метод	5.0	Закрепление отсутствует
4534	511632.39	3292637.47	Картометрический метод	5.0	Закрепление отсутствует
4535	511567.06	3292558.92	Картометрический метод	5.0	Закрепление отсутствует
4536	511527.80	3292506.83	Картометрический метод	5.0	Закрепление отсутствует
4526	511526.92	3292505.84	Картометрический метод	5.0	Закрепление отсутствует
4537	511932.69	3292658.79	Картометрический метод	5.0	Закрепление отсутствует
4538	511824.29	3292739.32	Картометрический метод	5.0	Закрепление отсутствует
4539	511813.76	3292730.08	Картометрический метод	5.0	Закрепление отсутствует
4540	511780.89	3292705.13	Картометрический метод	5.0	Закрепление отсутствует
4541	511773.28	3292686.76	Картометрический метод	5.0	Закрепление отсутствует

2. Сведения о характерных точках границ объекта

Обозначение характерных точек границ	Координаты, м		Метод определения координат характерной точки	Средняя квадратическая погрешность положения характерной точки (M _t), м	Описание обозначения точки на местности (при наличии)
	X	Y			
1	2	3	4	5	6
4542	511761.49	3292653.61	Картометрический метод	5.0	Закрепление отсутствует
4543	511734.76	3292584.84	Картометрический метод	5.0	Закрепление отсутствует
4544	511752.56	3292555.43	Картометрический метод	5.0	Закрепление отсутствует
4545	511802.33	3292573.81	Картометрический метод	5.0	Закрепление отсутствует
4546	511853.88	3292593.45	Картометрический метод	5.0	Закрепление отсутствует
4547	511874.51	3292600.70	Картометрический метод	5.0	Закрепление отсутствует
4548	511902.45	3292622.25	Картометрический метод	5.0	Закрепление отсутствует
4537	511932.69	3292658.79	Картометрический метод	5.0	Закрепление отсутствует
4549	513652.32	3294559.42	Картометрический метод	5.0	Закрепление отсутствует
4550	513673.59	3294564.17	Картометрический метод	5.0	Закрепление отсутствует
4551	513687.37	3294575.28	Картометрический метод	5.0	Закрепление отсутствует
4552	513701.97	3294586.43	Картометрический метод	5.0	Закрепление отсутствует
4553	513707.36	3294587.98	Картометрический метод	5.0	Закрепление отсутствует
4554	513711.64	3294585.05	Картометрический метод	5.0	Закрепление отсутствует
4555	513712.84	3294584.83	Картометрический метод	5.0	Закрепление отсутствует
4556	513718.98	3294588.42	Картометрический метод	5.0	Закрепление отсутствует
4557	513719.73	3294590.44	Картометрический метод	5.0	Закрепление отсутствует
4558	513719.80	3294596.22	Картометрический метод	5.0	Закрепление отсутствует
4559	513720.93	3294601.54	Картометрический метод	5.0	Закрепление отсутствует
4560	513724.85	3294609.39	Картометрический метод	5.0	Закрепление отсутствует
4561	513728.52	3294612.57	Картометрический метод	5.0	Закрепление отсутствует
4562	513734.59	3294612.71	Картометрический метод	5.0	Закрепление отсутствует
4563	513742.09	3294617.13	Картометрический метод	5.0	Закрепление отсутствует
4564	513757.15	3294631.07	Картометрический метод	5.0	Закрепление отсутствует
4565	513772.45	3294650.25	Картометрический метод	5.0	Закрепление отсутствует

2. Сведения о характерных точках границ объекта

Обозначение характерных точек границ	Координаты, м		Метод определения координат характерной точки	Средняя квадратическая погрешность положения характерной точки (M _t), м	Описание обозначения точки на местности (при наличии)
	X	Y			
1	2	3	4	5	6
4566	513784.91	3294666.06	Картометрический метод	5.0	Закрепление отсутствует
4567	513805.14	3294683.55	Картометрический метод	5.0	Закрепление отсутствует
4568	513791.92	3294699.01	Картометрический метод	5.0	Закрепление отсутствует
4569	513826.09	3294724.40	Картометрический метод	5.0	Закрепление отсутствует
4570	513909.11	3294652.36	Картометрический метод	5.0	Закрепление отсутствует
4571	513913.49	3294649.74	Картометрический метод	5.0	Закрепление отсутствует
4572	513934.31	3294660.32	Картометрический метод	5.0	Закрепление отсутствует
4573	513936.36	3294655.93	Картометрический метод	5.0	Закрепление отсутствует
4574	513941.51	3294644.56	Картометрический метод	5.0	Закрепление отсутствует
4575	513978.07	3294657.44	Картометрический метод	5.0	Закрепление отсутствует
4576	513990.88	3294666.02	Картометрический метод	5.0	Закрепление отсутствует
4577	513988.43	3294671.22	Картометрический метод	5.0	Закрепление отсутствует
4578	513993.91	3294678.20	Картометрический метод	5.0	Закрепление отсутствует
4579	514004.55	3294679.10	Картометрический метод	5.0	Закрепление отсутствует
4580	514021.38	3294684.05	Картометрический метод	5.0	Закрепление отсутствует
4581	514037.87	3294694.62	Картометрический метод	5.0	Закрепление отсутствует
4582	514034.01	3294700.70	Картометрический метод	5.0	Закрепление отсутствует
4583	514031.44	3294698.20	Картометрический метод	5.0	Закрепление отсутствует
4584	514019.22	3294714.99	Картометрический метод	5.0	Закрепление отсутствует
4585	514015.65	3294716.59	Картометрический метод	5.0	Закрепление отсутствует
4586	514008.95	3294713.06	Картометрический метод	5.0	Закрепление отсутствует
4587	514005.37	3294720.64	Картометрический метод	5.0	Закрепление отсутствует
4588	513999.06	3294723.78	Картометрический метод	5.0	Закрепление отсутствует
4589	513995.16	3294730.03	Картометрический метод	5.0	Закрепление отсутствует
4590	513992.18	3294736.69	Картометрический метод	5.0	Закрепление отсутствует

2. Сведения о характерных точках границ объекта

Обозначение характерных точек границ	Координаты, м		Метод определения координат характерной точки	Средняя квадратическая погрешность положения характерной точки (M _t), м	Описание обозначения точки на местности (при наличии)
	X	Y			
1	2	3	4	5	6
4591	514026.06	3294753.26	Картометрический метод	5.0	Закрепление отсутствует
4592	514043.88	3294760.44	Картометрический метод	5.0	Закрепление отсутствует
4593	514057.92	3294767.98	Картометрический метод	5.0	Закрепление отсутствует
4594	514075.54	3294786.64	Картометрический метод	5.0	Закрепление отсутствует
4595	514066.12	3294805.08	Картометрический метод	5.0	Закрепление отсутствует
4596	514081.68	3294816.54	Картометрический метод	5.0	Закрепление отсутствует
4597	514061.82	3294844.56	Картометрический метод	5.0	Закрепление отсутствует
4598	514054.15	3294839.56	Картометрический метод	5.0	Закрепление отсутствует
4599	514046.98	3294856.59	Картометрический метод	5.0	Закрепление отсутствует
4600	514034.93	3294861.53	Картометрический метод	5.0	Закрепление отсутствует
4601	514006.10	3294845.49	Картометрический метод	5.0	Закрепление отсутствует
4602	514000.27	3294856.31	Картометрический метод	5.0	Закрепление отсутствует
4603	513995.41	3294846.34	Картометрический метод	5.0	Закрепление отсутствует
4604	513988.82	3294844.97	Картометрический метод	5.0	Закрепление отсутствует
4605	513965.63	3294881.19	Картометрический метод	5.0	Закрепление отсутствует
4606	513959.13	3294889.38	Картометрический метод	5.0	Закрепление отсутствует
4607	513947.51	3294907.14	Картометрический метод	5.0	Закрепление отсутствует
4608	513940.66	3294907.90	Картометрический метод	5.0	Закрепление отсутствует
4609	513933.28	3294904.83	Картометрический метод	5.0	Закрепление отсутствует
4610	513945.14	3294882.38	Картометрический метод	5.0	Закрепление отсутствует
4611	513908.46	3294863.12	Картометрический метод	5.0	Закрепление отсутствует
4612	513876.76	3294905.51	Картометрический метод	5.0	Закрепление отсутствует
4613	513875.91	3294905.02	Картометрический метод	5.0	Закрепление отсутствует
4614	513878.61	3294900.95	Картометрический метод	5.0	Закрепление отсутствует
4615	513874.70	3294898.57	Картометрический метод	5.0	Закрепление отсутствует

2. Сведения о характерных точках границ объекта

Обозначение характерных точек границ	Координаты, м		Метод определения координат характерной точки	Средняя квадратическая погрешность положения характерной точки (M _t), м	Описание обозначения точки на местности (при наличии)
	X	Y			
1	2	3	4	5	6
4616	513871.65	3294902.54	Картометрический метод	5.0	Закрепление отсутствует
4617	513855.09	3294892.26	Картометрический метод	5.0	Закрепление отсутствует
4618	513854.38	3294893.60	Картометрический метод	5.0	Закрепление отсутствует
4619	513849.72	3294891.12	Картометрический метод	5.0	Закрепление отсутствует
4620	513850.60	3294889.46	Картометрический метод	5.0	Закрепление отсутствует
4621	513822.02	3294871.35	Картометрический метод	5.0	Закрепление отсутствует
4622	513824.67	3294867.39	Картометрический метод	5.0	Закрепление отсутствует
4623	513818.24	3294862.95	Картометрический метод	5.0	Закрепление отсутствует
4624	513814.48	3294866.31	Картометрический метод	5.0	Закрепление отсутствует
4625	513780.66	3294844.19	Картометрический метод	5.0	Закрепление отсутствует
4626	513779.11	3294846.45	Картометрический метод	5.0	Закрепление отсутствует
4627	513759.44	3294834.12	Картометрический метод	5.0	Закрепление отсутствует
4628	513746.52	3294832.01	Картометрический метод	5.0	Закрепление отсутствует
4629	513747.67	3294830.26	Картометрический метод	5.0	Закрепление отсутствует
4630	513742.49	3294826.70	Картометрический метод	5.0	Закрепление отсутствует
4631	513723.97	3294816.98	Картометрический метод	5.0	Закрепление отсутствует
4632	513710.28	3294817.57	Картометрический метод	5.0	Закрепление отсутствует
4633	513696.16	3294834.10	Картометрический метод	5.0	Закрепление отсутствует
4634	513695.92	3294838.72	Картометрический метод	5.0	Закрепление отсутствует
4635	513686.93	3294841.01	Картометрический метод	5.0	Закрепление отсутствует
4636	513670.47	3294842.49	Картометрический метод	5.0	Закрепление отсутствует
4637	513660.53	3294842.23	Картометрический метод	5.0	Закрепление отсутствует
4638	513641.70	3294839.95	Картометрический метод	5.0	Закрепление отсутствует
4639	513629.00	3294837.34	Картометрический метод	5.0	Закрепление отсутствует
4640	513625.38	3294836.39	Картометрический метод	5.0	Закрепление отсутствует

2. Сведения о характерных точках границ объекта

Обозначение характерных точек границ	Координаты, м		Метод определения координат характерной точки	Средняя квадратическая погрешность положения характерной точки (M _t), м	Описание обозначения точки на местности (при наличии)
	X	Y			
1	2	3	4	5	6
4641	513627.80	3294833.34	Картометрический метод	5.0	Закрепление отсутствует
4642	513637.33	3294820.36	Картометрический метод	5.0	Закрепление отсутствует
4643	513661.81	3294786.51	Картометрический метод	5.0	Закрепление отсутствует
4644	513659.29	3294779.61	Картометрический метод	5.0	Закрепление отсутствует
4645	513673.11	3294759.50	Картометрический метод	5.0	Закрепление отсутствует
4646	513660.47	3294750.93	Картометрический метод	5.0	Закрепление отсутствует
4647	513631.05	3294720.15	Картометрический метод	5.0	Закрепление отсутствует
4648	513610.52	3294705.38	Картометрический метод	5.0	Закрепление отсутствует
4649	513609.21	3294703.36	Картометрический метод	5.0	Закрепление отсутствует
4650	513616.08	3294689.96	Картометрический метод	5.0	Закрепление отсутствует
4651	513599.29	3294676.75	Картометрический метод	5.0	Закрепление отсутствует
4652	513602.56	3294671.83	Картометрический метод	5.0	Закрепление отсутствует
4653	513604.49	3294673.11	Картометрический метод	5.0	Закрепление отсутствует
4654	513620.13	3294655.01	Картометрический метод	5.0	Закрепление отсутствует
4655	513620.86	3294654.17	Картометрический метод	5.0	Закрепление отсутствует
4656	513629.27	3294661.45	Картометрический метод	5.0	Закрепление отсутствует
4657	513634.17	3294665.41	Картометрический метод	5.0	Закрепление отсутствует
4658	513641.62	3294671.02	Картометрический метод	5.0	Закрепление отсутствует
4659	513661.79	3294648.14	Картометрический метод	5.0	Закрепление отсутствует
4660	513643.44	3294632.47	Картометрический метод	5.0	Закрепление отсутствует
4661	513625.38	3294618.17	Картометрический метод	5.0	Закрепление отсутствует
4662	513624.02	3294619.71	Картометрический метод	5.0	Закрепление отсутствует
4663	513622.06	3294617.59	Картометрический метод	5.0	Закрепление отсутствует
4664	513623.87	3294615.03	Картометрический метод	5.0	Закрепление отсутствует
4665	513631.53	3294609.47	Картометрический метод	5.0	Закрепление отсутствует

2. Сведения о характерных точках границ объекта

Обозначение характерных точек границ	Координаты, м		Метод определения координат характерной точки	Средняя квадратическая погрешность положения характерной точки (M _t), м	Описание обозначения точки на местности (при наличии)
	X	Y			
1	2	3	4	5	6
4666	513646.40	3294621.40	Картометрический метод	5.0	Закрепление отсутствует
4667	513652.24	3294611.05	Картометрический метод	5.0	Закрепление отсутствует
4668	513650.89	3294607.38	Картометрический метод	5.0	Закрепление отсутствует
4669	513650.74	3294604.60	Картометрический метод	5.0	Закрепление отсутствует
4670	513655.76	3294586.10	Картометрический метод	5.0	Закрепление отсутствует
4671	513655.84	3294580.78	Картометрический метод	5.0	Закрепление отсутствует
4672	513648.42	3294575.60	Картометрический метод	5.0	Закрепление отсутствует
4673	513645.40	3294573.65	Картометрический метод	5.0	Закрепление отсутствует
4674	513641.14	3294568.71	Картометрический метод	5.0	Закрепление отсутствует
4675	513643.31	3294560.01	Картометрический метод	5.0	Закрепление отсутствует
4549	513652.32	3294559.42	Картометрический метод	5.0	Закрепление отсутствует
4676	513998.00	3294717.40	Картометрический метод	5.0	Закрепление отсутствует
4677	513989.55	3294734.77	Картометрический метод	5.0	Закрепление отсутствует
4678	513969.43	3294725.96	Картометрический метод	5.0	Закрепление отсутствует
4679	513977.15	3294707.65	Картометрический метод	5.0	Закрепление отсутствует
4680	513987.77	3294712.67	Картометрический метод	5.0	Закрепление отсутствует
4681	513994.68	3294715.83	Картометрический метод	5.0	Закрепление отсутствует
4676	513998.00	3294717.40	Картометрический метод	5.0	Закрепление отсутствует
4682	498149.70	3281165.52	Картометрический метод	5.0	Закрепление отсутствует
4683	498131.81	3281159.81	Картометрический метод	5.0	Закрепление отсутствует
4684	498139.30	3281131.28	Картометрический метод	5.0	Закрепление отсутствует
4685	498116.54	3281130.63	Картометрический метод	5.0	Закрепление отсутствует
4686	498085.80	3281137.12	Картометрический метод	5.0	Закрепление отсутствует
4687	498027.22	3281147.98	Картометрический метод	5.0	Закрепление отсутствует
4688	498020.43	3281148.83	Картометрический метод	5.0	Закрепление отсутствует

2. Сведения о характерных точках границ объекта

Обозначение характерных точек границ	Координаты, м		Метод определения координат характерной точки	Средняя квадратическая погрешность положения характерной точки (M _t), м	Описание обозначения точки на местности (при наличии)
	X	Y			
1	2	3	4	5	6
4689	497943.32	3281146.66	Картометрический метод	5.0	Закрепление отсутствует
4690	497899.73	3281127.38	Картометрический метод	5.0	Закрепление отсутствует
4691	497894.78	3281123.99	Картометрический метод	5.0	Закрепление отсутствует
4692	497879.35	3281102.46	Картометрический метод	5.0	Закрепление отсутствует
4693	497866.80	3281101.50	Картометрический метод	5.0	Закрепление отсутствует
4694	497858.27	3281102.03	Картометрический метод	5.0	Закрепление отсутствует
4695	497832.80	3281102.72	Картометрический метод	5.0	Закрепление отсутствует
4696	497819.22	3281103.42	Картометрический метод	5.0	Закрепление отсутствует
4697	497793.47	3281105.95	Картометрический метод	5.0	Закрепление отсутствует
4698	497777.48	3281110.75	Картометрический метод	5.0	Закрепление отсутствует
4699	497765.46	3281114.34	Картометрический метод	5.0	Закрепление отсутствует
4700	497743.27	3281098.88	Картометрический метод	5.0	Закрепление отсутствует
4701	497724.31	3281085.14	Картометрический метод	5.0	Закрепление отсутствует
4702	497715.96	3281077.92	Картометрический метод	5.0	Закрепление отсутствует
4703	497712.85	3281071.12	Картометрический метод	5.0	Закрепление отсутствует
4704	497704.78	3281047.91	Картометрический метод	5.0	Закрепление отсутствует
4705	497703.08	3281029.93	Картометрический метод	5.0	Закрепление отсутствует
4706	497701.66	3281005.73	Картометрический метод	5.0	Закрепление отсутствует
4707	497700.52	3280977.43	Картометрический метод	5.0	Закрепление отсутствует
4708	497701.51	3280968.65	Картометрический метод	5.0	Закрепление отсутствует
4709	497704.05	3280942.05	Картометрический метод	5.0	Закрепление отсутствует
4710	497705.88	3280905.11	Картометрический метод	5.0	Закрепление отсутствует
4711	497704.04	3280880.34	Картометрический метод	5.0	Закрепление отсутствует
4712	497704.60	3280868.31	Картометрический метод	5.0	Закрепление отсутствует
4713	497706.01	3280851.47	Картометрический метод	5.0	Закрепление отсутствует

2. Сведения о характерных точках границ объекта

Обозначение характерных точек границ	Координаты, м		Метод определения координат характерной точки	Средняя квадратическая погрешность положения характерной точки (M _t), м	Описание обозначения точки на местности (при наличии)
	X	Y			
1	2	3	4	5	6
4714	497704.31	3280830.67	Картометрический метод	5.0	Закрепление отсутствует
4715	497704.17	3280815.95	Картометрический метод	5.0	Закрепление отсутствует
4716	497706.00	3280808.59	Картометрический метод	5.0	Закрепление отсутствует
4717	497710.81	3280801.80	Картометрический метод	5.0	Закрепление отсутствует
4718	497721.14	3280788.93	Картометрический метод	5.0	Закрепление отсутствует
4719	497727.79	3280781.58	Картометрический метод	5.0	Закрепление отсутствует
4720	497739.74	3280773.45	Картометрический метод	5.0	Закрепление отсутствует
4721	497747.24	3280761.14	Картометрический метод	5.0	Закрепление отсутствует
4722	497760.96	3280737.65	Картометрический метод	5.0	Закрепление отсутствует
4723	497769.87	3280724.92	Картометрический метод	5.0	Закрепление отсутствует
4724	497786.14	3280703.85	Картометрический метод	5.0	Закрепление отсутствует
4725	497804.95	3280683.05	Картометрический метод	5.0	Закрепление отсутствует
4726	497813.87	3280670.32	Картометрический метод	5.0	Закрепление отсутствует
4727	497819.24	3280661.84	Картометрический метод	5.0	Закрепление отсутствует
4728	497831.26	3280650.66	Картометрический метод	5.0	Закрепление отсутствует
4729	497843.57	3280638.36	Картометрический метод	5.0	Закрепление отсутствует
4730	497856.16	3280623.51	Картометрический метод	5.0	Закрепление отсутствует
4731	497868.19	3280612.19	Картометрический метод	5.0	Закрепление отсутствует
4732	497880.92	3280598.76	Картометрический метод	5.0	Закрепление отсутствует
4733	497888.84	3280589.84	Картометрический метод	5.0	Закрепление отсутствует
4734	497899.59	3280580.51	Картометрический метод	5.0	Закрепление отсутствует
4735	497912.89	3280574.01	Картометрический метод	5.0	Закрепление отсутствует
4736	497918.27	3280570.05	Картометрический метод	5.0	Закрепление отсутствует
4737	497923.36	3280566.09	Картометрический метод	5.0	Закрепление отсутствует
4738	497932.13	3280559.16	Картометрический метод	5.0	Закрепление отсутствует

2. Сведения о характерных точках границ объекта

Обозначение характерных точек границ	Координаты, м		Метод определения координат характерной точки	Средняя квадратическая погрешность положения характерной точки (M _t), м	Описание обозначения точки на местности (при наличии)
	X	Y			
1	2	3	4	5	6
4739	497946.56	3280545.87	Картометрический метод	5.0	Закрепление отсутствует
4740	497954.77	3280537.95	Картометрический метод	5.0	Закрепление отсутствует
4741	497964.53	3280531.87	Картометрический метод	5.0	Закрепление отсутствует
4742	497973.58	3280527.49	Картометрический метод	5.0	Закрепление отсутствует
4743	497986.03	3280518.72	Картометрический метод	5.0	Закрепление отсутствует
4744	497997.35	3280512.50	Картометрический метод	5.0	Закрепление отсутствует
4745	498010.37	3280505.01	Картометрический метод	5.0	Закрепление отсутствует
4746	498018.43	3280501.19	Картометрический метод	5.0	Закрепление отсутствует
4747	498030.03	3280493.41	Картометрический метод	5.0	Закрепление отсутствует
4748	498044.32	3280488.19	Картометрический метод	5.0	Закрепление отсутствует
4749	498056.63	3280479.84	Картометрический метод	5.0	Закрепление отсутствует
4750	498065.26	3280476.74	Картометрический метод	5.0	Закрепление отсутствует
4751	498073.82	3280473.63	Картометрический метод	5.0	Закрепление отсутствует
4752	498082.17	3280471.51	Картометрический метод	5.0	Закрепление отсутствует
4753	498097.02	3280470.10	Картометрический метод	5.0	Закрепление отсутствует
4754	498104.95	3280467.85	Картометрический метод	5.0	Закрепление отсутствует
4755	498112.30	3280463.04	Картометрический метод	5.0	Закрепление отсутствует
4756	498118.81	3280460.07	Картометрический метод	5.0	Закрепление отсутствует
4757	498128.57	3280451.59	Картометрический метод	5.0	Закрепление отсутствует
4758	498135.51	3280447.20	Картометрический метод	5.0	Закрепление отсутствует
4759	498146.97	3280441.55	Картометрический метод	5.0	Закрепление отсутствует
4760	498156.30	3280437.73	Картометрический метод	5.0	Закрепление отсутствует
4761	498170.73	3280434.49	Картометрический метод	5.0	Закрепление отсутствует
4762	498184.74	3280430.39	Картометрический метод	5.0	Закрепление отсутствует
4763	498194.93	3280426.65	Картометрический метод	5.0	Закрепление отсутствует

2. Сведения о характерных точках границ объекта

Обозначение характерных точек границ	Координаты, м		Метод определения координат характерной точки	Средняя квадратическая погрешность положения характерной точки (M _t), м	Описание обозначения точки на местности (при наличии)
	X	Y			
1	2	3	4	5	6
4764	498204.27	3280423.26	Картометрический метод	5.0	Закрепление отсутствует
4765	498221.66	3280413.11	Картометрический метод	5.0	Закрепление отсутствует
4766	498225.20	3280410.96	Картометрический метод	5.0	Закрепление отсутствует
4767	498238.36	3280404.31	Картометрический метод	5.0	Закрепление отсутствует
4768	498254.21	3280396.82	Картометрический метод	5.0	Закрепление отсутствует
4769	498263.69	3280393.01	Картометрический метод	5.0	Закрепление отсутствует
4770	498269.91	3280392.45	Картометрический метод	5.0	Закрепление отсутствует
4771	498289.58	3280396.99	Картометрический метод	5.0	Закрепление отсутствует
4772	498300.76	3280383.83	Картометрический метод	5.0	Закрепление отсутствует
4773	498311.93	3280372.94	Картометрический метод	5.0	Закрепление отсутствует
4774	498325.37	3280363.47	Картометрический метод	5.0	Закрепление отсутствует
4775	498340.93	3280354.99	Картометрический метод	5.0	Закрепление отсутствует
4776	498349.14	3280351.17	Картометрический метод	5.0	Закрепление отсутствует
4777	498360.46	3280346.51	Картометрический метод	5.0	Закрепление отсутствует
4778	498389.89	3280337.04	Картометрический метод	5.0	Закрепление отсутствует
4779	498417.34	3280327.01	Картометрический метод	5.0	Закрепление отсутствует
4780	498430.92	3280322.21	Картометрический метод	5.0	Закрепление отсутствует
4781	498453.27	3280314.72	Картометрический метод	5.0	Закрепление отсутствует
4782	498472.37	3280308.37	Картометрический метод	5.0	Закрепление отсутствует
4783	498495.58	3280302.58	Картометрический метод	5.0	Закрепление отсутствует
4784	498517.79	3280297.78	Картометрический метод	5.0	Закрепление отсутствует
4785	498531.09	3280294.96	Картометрический метод	5.0	Закрепление отсутствует
4786	498548.63	3280289.31	Картометрический метод	5.0	Закрепление отсутствует
4787	498561.23	3280286.06	Картометрический метод	5.0	Закрепление отсутствует
4788	498570.28	3280283.94	Картометрический метод	5.0	Закрепление отсутствует

2. Сведения о характерных точках границ объекта

Обозначение характерных точек границ	Координаты, м		Метод определения координат характерной точки	Средняя квадратическая погрешность положения характерной точки (M _t), м	Описание обозначения точки на местности (при наличии)
	X	Y			
1	2	3	4	5	6
4789	498584.15	3280281.69	Картометрический метод	5.0	Закрепление отсутствует
4790	498607.49	3280276.61	Картометрический метод	5.0	Закрепление отсутствует
4791	498621.36	3280274.35	Картометрический метод	5.0	Закрепление отсутствует
4792	498652.20	3280269.56	Картометрический метод	5.0	Закрепление отсутствует
4793	498677.81	3280259.81	Картометрический метод	5.0	Закрепление отсутствует
4794	498694.36	3280253.74	Картометрический метод	5.0	Закрепление отсутствует
4795	498715.59	3280248.23	Картометрический метод	5.0	Закрепление отсутствует
4796	498724.93	3280249.05	Картометрический метод	5.0	Закрепление отсутствует
4797	498732.00	3280260.09	Картометрический метод	5.0	Закрепление отсутствует
4798	498737.38	3280271.56	Картометрический метод	5.0	Закрепление отсутствует
4799	498744.18	3280284.58	Картометрический метод	5.0	Закрепление отсутствует
4800	498747.96	3280283.68	Картометрический метод	5.0	Закрепление отсутствует
4801	498757.79	3280284.67	Картометрический метод	5.0	Закрепление отсутствует
4802	498769.70	3280302.04	Картометрический метод	5.0	Закрепление отсутствует
4803	498755.93	3280308.82	Картометрический метод	5.0	Закрепление отсутствует
4804	498751.54	3280310.91	Картометрический метод	5.0	Закрепление отсутствует
4805	498754.65	3280321.24	Картометрический метод	5.0	Закрепление отсутствует
4806	498758.29	3280315.73	Картометрический метод	5.0	Закрепление отсутствует
4807	498762.98	3280313.38	Картометрический метод	5.0	Закрепление отсутствует
4808	498774.84	3280311.87	Картометрический метод	5.0	Закрепление отсутствует
4809	498780.64	3280320.97	Картометрический метод	5.0	Закрепление отсутствует
4810	498781.33	3280326.48	Картометрический метод	5.0	Закрепление отсутствует
4811	498780.41	3280330.46	Картометрический метод	5.0	Закрепление отсутствует
4812	498776.97	3280334.98	Картометрический метод	5.0	Закрепление отсутствует
4813	498783.38	3280347.30	Картометрический метод	5.0	Закрепление отсутствует

2. Сведения о характерных точках границ объекта

Обозначение характерных точек границ	Координаты, м		Метод определения координат характерной точки	Средняя квадратическая погрешность положения характерной точки (M _t), м	Описание обозначения точки на местности (при наличии)
	X	Y			
1	2	3	4	5	6
4814	498791.28	3280361.78	Картометрический метод	5.0	Закрепление отсутствует
4815	498800.57	3280365.31	Картометрический метод	5.0	Закрепление отсутствует
4816	498813.76	3280361.30	Картометрический метод	5.0	Закрепление отсутствует
4817	498816.37	3280363.05	Картометрический метод	5.0	Закрепление отсутствует
4818	498818.32	3280363.44	Картометрический метод	5.0	Закрепление отсутствует
4819	498828.16	3280365.75	Картометрический метод	5.0	Закрепление отсутствует
4820	498833.47	3280366.41	Картометрический метод	5.0	Закрепление отсутствует
4821	498838.64	3280363.89	Картометрический метод	5.0	Закрепление отсутствует
4822	498841.66	3280361.92	Картометрический метод	5.0	Закрепление отсутствует
4823	498854.78	3280359.10	Картометрический метод	5.0	Закрепление отсутствует
4824	498857.39	3280378.52	Картометрический метод	5.0	Закрепление отсутствует
4825	498850.90	3280382.10	Картометрический метод	5.0	Закрепление отсутствует
4826	498826.04	3280395.86	Картометрический метод	5.0	Закрепление отсутствует
4827	498811.41	3280403.29	Картометрический метод	5.0	Закрепление отсутствует
4828	498773.12	3280416.31	Картометрический метод	5.0	Закрепление отсутствует
4829	498736.07	3280438.34	Картометрический метод	5.0	Закрепление отсутствует
4830	498693.34	3280462.37	Картометрический метод	5.0	Закрепление отсутствует
4831	498655.43	3280484.43	Картометрический метод	5.0	Закрепление отсутствует
4832	498590.63	3280521.18	Картометрический метод	5.0	Закрепление отсутствует
4833	498533.69	3280553.80	Картометрический метод	5.0	Закрепление отсутствует
4834	498489.26	3280578.82	Картометрический метод	5.0	Закрепление отсутствует
4835	498482.19	3280577.55	Картометрический метод	5.0	Закрепление отсутствует
4836	498419.65	3280563.82	Картометрический метод	5.0	Закрепление отсутствует
4837	498443.95	3280446.01	Картометрический метод	5.0	Закрепление отсутствует
4838	498367.67	3280450.44	Картометрический метод	5.0	Закрепление отсутствует

2. Сведения о характерных точках границ объекта

Обозначение характерных точек границ	Координаты, м		Метод определения координат характерной точки	Средняя квадратическая погрешность положения характерной точки (M _t), м	Описание обозначения точки на местности (при наличии)
	X	Y			
1	2	3	4	5	6
4839	498353.12	3280465.00	Картометрический метод	5.0	Закрепление отсутствует
4840	498323.37	3280451.07	Картометрический метод	5.0	Закрепление отсутствует
4841	498305.65	3280511.84	Картометрический метод	5.0	Закрепление отсутствует
4842	498286.28	3280502.69	Картометрический метод	5.0	Закрепление отсутствует
4843	498249.10	3280485.12	Картометрический метод	5.0	Закрепление отсутствует
4844	498242.98	3280528.93	Картометрический метод	5.0	Закрепление отсутствует
4845	498237.29	3280570.70	Картометрический метод	5.0	Закрепление отсутствует
4846	498228.61	3280619.47	Картометрический метод	5.0	Закрепление отсутствует
4847	498219.87	3280617.79	Картометрический метод	5.0	Закрепление отсутствует
4848	498209.40	3280615.66	Картометрический метод	5.0	Закрепление отсутствует
4849	498190.30	3280616.35	Картометрический метод	5.0	Закрепление отсутствует
4850	498165.26	3280619.59	Картометрический метод	5.0	Закрепление отсутствует
4851	498144.74	3280621.56	Картометрический метод	5.0	Закрепление отсутствует
4852	498117.43	3280623.24	Картометрический метод	5.0	Закрепление отсутствует
4853	498097.34	3280625.07	Картометрический метод	5.0	Закрепление отсутствует
4854	498090.69	3280627.61	Картометрический метод	5.0	Закрепление отсутствует
4855	498077.11	3280641.76	Картометрический метод	5.0	Закрепление отсутствует
4856	498059.29	3280665.24	Картометрический метод	5.0	Закрепление отсутствует
4857	498048.54	3280681.37	Картометрический метод	5.0	Закрепление отсутствует
4858	498036.94	3280702.87	Картометрический метод	5.0	Закрепление отсутствует
4859	498014.02	3280741.07	Картометрический метод	5.0	Закрепление отсутствует
4860	497991.25	3280778.49	Картометрический метод	5.0	Закрепление отсутствует
4861	497981.00	3280792.44	Картометрический метод	5.0	Закрепление отсутствует
4862	497976.15	3280800.39	Картометрический метод	5.0	Закрепление отсутствует
4863	497952.78	3280842.43	Картометрический метод	5.0	Закрепление отсутствует

2. Сведения о характерных точках границ объекта

Обозначение характерных точек границ	Координаты, м		Метод определения координат характерной точки	Средняя квадратическая погрешность положения характерной точки (M _t), м	Описание обозначения точки на местности (при наличии)
	X	Y			
1	2	3	4	5	6
4864	497955.47	3280860.26	Картометрический метод	5.0	Закрепление отсутствует
4865	497933.27	3280925.77	Картометрический метод	5.0	Закрепление отсутствует
4866	497979.12	3280941.51	Картометрический метод	5.0	Закрепление отсутствует
4867	498022.13	3280955.97	Картометрический метод	5.0	Закрепление отсутствует
4868	498024.03	3280950.83	Картометрический метод	5.0	Закрепление отсутствует
4869	498052.19	3280962.17	Картометрический метод	5.0	Закрепление отсутствует
4870	498037.48	3281004.90	Картометрический метод	5.0	Закрепление отсутствует
4871	498029.85	3281025.92	Картометрический метод	5.0	Закрепление отсутствует
4872	498036.78	3281028.67	Картометрический метод	5.0	Закрепление отсутствует
4873	498061.39	3281039.09	Картометрический метод	5.0	Закрепление отсутствует
4874	498069.81	3281018.47	Картометрический метод	5.0	Закрепление отсутствует
4875	498077.14	3281002.20	Картометрический метод	5.0	Закрепление отсутствует
4876	498102.34	3281013.08	Картометрический метод	5.0	Закрепление отсутствует
4877	498141.82	3281035.33	Картометрический метод	5.0	Закрепление отсутствует
4878	498157.24	3281044.53	Картометрический метод	5.0	Закрепление отсутствует
4879	498166.87	3281054.30	Картометрический метод	5.0	Закрепление отсутствует
4880	498172.25	3281065.91	Картометрический метод	5.0	Закрепление отсутствует
4881	498171.89	3281075.12	Картометрический метод	5.0	Закрепление отсутствует
4882	498168.92	3281109.23	Картометрический метод	5.0	Закрепление отсутствует
4883	498180.15	3281132.42	Картометрический метод	5.0	Закрепление отсутствует
4884	498174.92	3281137.53	Картометрический метод	5.0	Закрепление отсутствует
4682	498149.70	3281165.52	Картометрический метод	5.0	Закрепление отсутствует
4885	497961.42	3281063.45	Картометрический метод	5.0	Закрепление отсутствует
4886	497980.47	3281069.54	Картометрический метод	5.0	Закрепление отсутствует
4887	497975.45	3281085.25	Картометрический метод	5.0	Закрепление отсутствует

2. Сведения о характерных точках границ объекта

Обозначение характерных точек границ	Координаты, м		Метод определения координат характерной точки	Средняя квадратическая погрешность положения характерной точки (M _t), м	Описание обозначения точки на местности (при наличии)
	X	Y			
1	2	3	4	5	6
4888	497956.40	3281079.16	Картометрический метод	5.0	Закрепление отсутствует
4885	497961.42	3281063.45	Картометрический метод	5.0	Закрепление отсутствует
4889	513559.25	3294842.92	Картометрический метод	5.0	Закрепление отсутствует
4890	513600.54	3294848.94	Картометрический метод	5.0	Закрепление отсутствует
4891	513600.33	3294850.22	Картометрический метод	5.0	Закрепление отсутствует
4892	513613.12	3294852.83	Картометрический метод	5.0	Закрепление отсутствует
4893	513617.22	3294853.90	Картометрический метод	5.0	Закрепление отсутствует
4894	513615.71	3294858.59	Картометрический метод	5.0	Закрепление отсутствует
4895	513618.02	3294859.27	Картометрический метод	5.0	Закрепление отсутствует
4896	513615.83	3294869.68	Картометрический метод	5.0	Закрепление отсутствует
4897	513619.44	3294874.90	Картометрический метод	5.0	Закрепление отсутствует
4898	513626.25	3294880.13	Картометрический метод	5.0	Закрепление отсутствует
4899	513627.22	3294883.74	Картометрический метод	5.0	Закрепление отсутствует
4900	513645.18	3294894.45	Картометрический метод	5.0	Закрепление отсутствует
4901	513636.44	3294914.76	Картометрический метод	5.0	Закрепление отсутствует
4902	513629.79	3294945.82	Картометрический метод	5.0	Закрепление отсутствует
4903	513627.44	3294977.01	Картометрический метод	5.0	Закрепление отсутствует
4904	513626.53	3295022.05	Картометрический метод	5.0	Закрепление отсутствует
4905	513624.87	3295038.90	Картометрический метод	5.0	Закрепление отсутствует
4906	513620.79	3295056.43	Картометрический метод	5.0	Закрепление отсутствует
4907	513619.28	3295061.56	Картометрический метод	5.0	Закрепление отсутствует
4908	513616.37	3295064.13	Картометрический метод	5.0	Закрепление отсутствует
4909	513611.67	3295076.20	Картометрический метод	5.0	Закрепление отсутствует
4910	513608.68	3295092.75	Картометрический метод	5.0	Закрепление отсутствует
4911	513596.91	3295151.80	Картометрический метод	5.0	Закрепление отсутствует

2. Сведения о характерных точках границ объекта

Обозначение характерных точек границ	Координаты, м		Метод определения координат характерной точки	Средняя квадратическая погрешность положения характерной точки (M _t), м	Описание обозначения точки на местности (при наличии)
	X	Y			
1	2	3	4	5	6
4912	513593.41	3295171.78	Картометрический метод	5.0	Закрепление отсутствует
4913	513589.04	3295194.17	Картометрический метод	5.0	Закрепление отсутствует
4914	513573.81	3295190.44	Картометрический метод	5.0	Закрепление отсутствует
4915	513570.38	3295188.56	Картометрический метод	5.0	Закрепление отсутствует
4916	513563.40	3295189.75	Картометрический метод	5.0	Закрепление отсутствует
4917	513567.45	3295211.70	Картометрический метод	5.0	Закрепление отсутствует
4918	513561.50	3295213.86	Картометрический метод	5.0	Закрепление отсутствует
4919	513556.27	3295214.59	Картометрический метод	5.0	Закрепление отсутствует
4920	513555.34	3295219.67	Картометрический метод	5.0	Закрепление отсутствует
4921	513550.55	3295247.88	Картометрический метод	5.0	Закрепление отсутствует
4922	513579.76	3295254.47	Картометрический метод	5.0	Закрепление отсутствует
4923	513572.22	3295288.27	Картометрический метод	5.0	Закрепление отсутствует
4924	513567.52	3295323.47	Картометрический метод	5.0	Закрепление отсутствует
4925	513562.17	3295329.33	Картометрический метод	5.0	Закрепление отсутствует
4926	513561.93	3295332.92	Картометрический метод	5.0	Закрепление отсутствует
4927	513559.07	3295356.05	Картометрический метод	5.0	Закрепление отсутствует
4928	513562.42	3295356.57	Картометрический метод	5.0	Закрепление отсутствует
4929	513561.15	3295364.75	Картометрический метод	5.0	Закрепление отсутствует
4930	513558.59	3295395.65	Картометрический метод	5.0	Закрепление отсутствует
4931	513559.32	3295421.11	Картометрический метод	5.0	Закрепление отсутствует
4932	513560.84	3295432.05	Картометрический метод	5.0	Закрепление отсутствует
4933	513564.69	3295434.59	Картометрический метод	5.0	Закрепление отсутствует
4934	513569.26	3295461.53	Картометрический метод	5.0	Закрепление отсутствует
4935	513569.58	3295465.48	Картометрический метод	5.0	Закрепление отсутствует
4936	513568.09	3295480.70	Картометрический метод	5.0	Закрепление отсутствует

2. Сведения о характерных точках границ объекта

Обозначение характерных точек границ	Координаты, м		Метод определения координат характерной точки	Средняя квадратическая погрешность положения характерной точки (M _t), м	Описание обозначения точки на местности (при наличии)
	X	Y			
1	2	3	4	5	6
4937	513573.48	3295492.26	Картометрический метод	5.0	Закрепление отсутствует
4938	513575.17	3295497.69	Картометрический метод	5.0	Закрепление отсутствует
4939	513582.21	3295536.22	Картометрический метод	5.0	Закрепление отсутствует
4940	513587.99	3295563.16	Картометрический метод	5.0	Закрепление отсутствует
4941	513602.31	3295629.54	Картометрический метод	5.0	Закрепление отсутствует
4942	513601.52	3295629.73	Картометрический метод	5.0	Закрепление отсутствует
4943	513607.13	3295654.92	Картометрический метод	5.0	Закрепление отсутствует
4944	513603.12	3295657.77	Картометрический метод	5.0	Закрепление отсутствует
4945	513597.16	3295659.91	Картометрический метод	5.0	Закрепление отсутствует
4946	513592.80	3295660.18	Картометрический метод	5.0	Закрепление отсутствует
4947	513582.19	3295657.50	Картометрический метод	5.0	Закрепление отсутствует
4948	513573.12	3295654.57	Картометрический метод	5.0	Закрепление отсутствует
4949	513568.58	3295651.90	Картометрический метод	5.0	Закрепление отсутствует
4950	513559.68	3295650.65	Картометрический метод	5.0	Закрепление отсутствует
4951	513553.12	3295652.47	Картометрический метод	5.0	Закрепление отсутствует
4952	513540.55	3295654.59	Картометрический метод	5.0	Закрепление отсутствует
4953	513526.51	3295654.40	Картометрический метод	5.0	Закрепление отсутствует
4954	513497.46	3295657.59	Картометрический метод	5.0	Закрепление отсутствует
4955	513488.08	3295660.11	Картометрический метод	5.0	Закрепление отсутствует
4956	513453.72	3295660.76	Картометрический метод	5.0	Закрепление отсутствует
4957	513440.83	3295650.20	Картометрический метод	5.0	Закрепление отсутствует
4958	513439.17	3295648.48	Картометрический метод	5.0	Закрепление отсутствует
4959	513423.29	3295635.62	Картометрический метод	5.0	Закрепление отсутствует
4960	513410.12	3295621.44	Картометрический метод	5.0	Закрепление отсутствует
4961	513393.16	3295599.74	Картометрический метод	5.0	Закрепление отсутствует

2. Сведения о характерных точках границ объекта

Обозначение характерных точек границ	Координаты, м		Метод определения координат характерной точки	Средняя квадратическая погрешность положения характерной точки (M _t), м	Описание обозначения точки на местности (при наличии)
	X	Y			
1	2	3	4	5	6
4962	513384.50	3295604.28	Картометрический метод	5.0	Закрепление отсутствует
4963	513384.22	3295604.50	Картометрический метод	5.0	Закрепление отсутствует
4964	513371.40	3295590.14	Картометрический метод	5.0	Закрепление отсутствует
4965	513361.00	3295573.82	Картометрический метод	5.0	Закрепление отсутствует
4966	513360.40	3295574.14	Картометрический метод	5.0	Закрепление отсутствует
4967	513356.33	3295566.22	Картометрический метод	5.0	Закрепление отсутствует
4968	513356.95	3295565.90	Картометрический метод	5.0	Закрепление отсутствует
4969	513351.83	3295552.92	Картометрический метод	5.0	Закрепление отсутствует
4970	513343.10	3295522.50	Картометрический метод	5.0	Закрепление отсутствует
4971	513345.06	3295521.47	Картометрический метод	5.0	Закрепление отсутствует
4972	513347.64	3295520.11	Картометрический метод	5.0	Закрепление отсутствует
4973	513345.52	3295511.59	Картометрический метод	5.0	Закрепление отсутствует
4974	513379.73	3295508.96	Картометрический метод	5.0	Закрепление отсутствует
4975	513381.79	3295507.91	Картометрический метод	5.0	Закрепление отсутствует
4976	513382.32	3295506.39	Картометрический метод	5.0	Закрепление отсутствует
4977	513379.95	3295473.03	Картометрический метод	5.0	Закрепление отсутствует
4978	513379.08	3295447.73	Картометрический метод	5.0	Закрепление отсутствует
4979	513378.19	3295440.66	Картометрический метод	5.0	Закрепление отсутствует
4980	513374.16	3295441.17	Картометрический метод	5.0	Закрепление отсутствует
4981	513374.42	3295443.16	Картометрический метод	5.0	Закрепление отсутствует
4982	513336.83	3295443.80	Картометрический метод	5.0	Закрепление отсутствует
4983	513334.35	3295443.80	Картометрический метод	5.0	Закрепление отсутствует
4984	513330.57	3295375.59	Картометрический метод	5.0	Закрепление отсутствует
4985	513349.00	3295373.68	Картометрический метод	5.0	Закрепление отсутствует
4986	513351.96	3295373.62	Картометрический метод	5.0	Закрепление отсутствует

2. Сведения о характерных точках границ объекта

Обозначение характерных точек границ	Координаты, м		Метод определения координат характерной точки	Средняя квадратическая погрешность положения характерной точки (M _t), м	Описание обозначения точки на местности (при наличии)
	X	Y			
1	2	3	4	5	6
4987	513366.15	3295372.45	Картометрический метод	5.0	Закрепление отсутствует
4988	513366.06	3295351.56	Картометрический метод	5.0	Закрепление отсутствует
4989	513344.43	3295352.79	Картометрический метод	5.0	Закрепление отсутствует
4990	513338.70	3295353.11	Картометрический метод	5.0	Закрепление отсутствует
4991	513329.51	3295353.82	Картометрический метод	5.0	Закрепление отсутствует
4992	513328.69	3295291.10	Картометрический метод	5.0	Закрепление отсутствует
4993	513329.64	3295261.39	Картометрический метод	5.0	Закрепление отсутствует
4994	513335.37	3295261.17	Картометрический метод	5.0	Закрепление отсутствует
4995	513336.84	3295261.19	Картометрический метод	5.0	Закрепление отсутствует
4996	513350.78	3295261.37	Картометрический метод	5.0	Закрепление отсутствует
4997	513354.74	3295262.86	Картометрический метод	5.0	Закрепление отсутствует
4998	513372.82	3295262.43	Картометрический метод	5.0	Закрепление отсутствует
4999	513407.52	3295263.79	Картометрический метод	5.0	Закрепление отсутствует
5000	513415.86	3295264.22	Картометрический метод	5.0	Закрепление отсутствует
5001	513417.00	3295240.81	Картометрический метод	5.0	Закрепление отсутствует
5002	513425.00	3295243.45	Картометрический метод	5.0	Закрепление отсутствует
5003	513465.80	3295257.28	Картометрический метод	5.0	Закрепление отсутствует
5004	513469.38	3295253.91	Картометрический метод	5.0	Закрепление отсутствует
5005	513481.61	3295229.81	Картометрический метод	5.0	Закрепление отсутствует
5006	513484.80	3295209.12	Картометрический метод	5.0	Закрепление отсутствует
5007	513482.85	3295208.86	Картометрический метод	5.0	Закрепление отсутствует
5008	513465.08	3295207.56	Картометрический метод	5.0	Закрепление отсутствует
5009	513459.02	3295207.11	Картометрический метод	5.0	Закрепление отсутствует
5010	513426.77	3295205.10	Картометрический метод	5.0	Закрепление отсутствует
5011	513423.27	3295204.61	Картометрический метод	5.0	Закрепление отсутствует

2. Сведения о характерных точках границ объекта

Обозначение характерных точек границ	Координаты, м		Метод определения координат характерной точки	Средняя квадратическая погрешность положения характерной точки (M _t), м	Описание обозначения точки на местности (при наличии)
	X	Y			
1	2	3	4	5	6
5012	513424.34	3295189.01	Картометрический метод	5.0	Закрепление отсутствует
5013	513420.66	3295188.37	Картометрический метод	5.0	Закрепление отсутствует
5014	513415.70	3295187.96	Картометрический метод	5.0	Закрепление отсутствует
5015	513410.74	3295187.53	Картометрический метод	5.0	Закрепление отсутствует
5016	513404.09	3295186.92	Картометрический метод	5.0	Закрепление отсутствует
5017	513387.43	3295187.93	Картометрический метод	5.0	Закрепление отсутствует
5018	513386.41	3295188.00	Картометрический метод	5.0	Закрепление отсутствует
5019	513388.02	3295153.87	Картометрический метод	5.0	Закрепление отсутствует
5020	513390.13	3295153.90	Картометрический метод	5.0	Закрепление отсутствует
5021	513392.60	3295132.33	Картометрический метод	5.0	Закрепление отсутствует
5022	513394.34	3295065.54	Картометрический метод	5.0	Закрепление отсутствует
5023	513393.95	3295059.68	Картометрический метод	5.0	Закрепление отсутствует
5024	513409.60	3295058.74	Картометрический метод	5.0	Закрепление отсутствует
5025	513421.51	3295058.60	Картометрический метод	5.0	Закрепление отсутствует
5026	513428.34	3295059.27	Картометрический метод	5.0	Закрепление отсутствует
5027	513428.18	3295052.95	Картометрический метод	5.0	Закрепление отсутствует
5028	513428.28	3295045.85	Картометрический метод	5.0	Закрепление отсутствует
5029	513424.86	3295045.80	Картометрический метод	5.0	Закрепление отсутствует
5030	513425.04	3295023.39	Картометрический метод	5.0	Закрепление отсутствует
5031	513423.75	3295023.30	Картометрический метод	5.0	Закрепление отсутствует
5032	513423.57	3295017.99	Картометрический метод	5.0	Закрепление отсутствует
5033	513422.11	3294991.21	Картометрический метод	5.0	Закрепление отсутствует
5034	513426.01	3294991.04	Картометрический метод	5.0	Закрепление отсутствует
5035	513425.55	3294980.53	Картометрический метод	5.0	Закрепление отсутствует
5036	513433.05	3294980.78	Картометрический метод	5.0	Закрепление отсутствует

2. Сведения о характерных точках границ объекта					
Обозначение характерных точек границ	Координаты, м		Метод определения координат характерной точки	Средняя квадратическая погрешность положения характерной точки (M _t), м	Описание обозначения точки на местности (при наличии)
	X	Y			
1	2	3	4	5	6
5037	513432.90	3294970.41	Картометрический метод	5.0	Закрепление отсутствует
5038	513426.02	3294959.71	Картометрический метод	5.0	Закрепление отсутствует
5039	513422.15	3294959.30	Картометрический метод	5.0	Закрепление отсутствует
5040	513422.35	3294954.12	Картометрический метод	5.0	Закрепление отсутствует
5041	513421.34	3294897.71	Картометрический метод	5.0	Закрепление отсутствует
5042	513449.24	3294898.15	Картометрический метод	5.0	Закрепление отсутствует
5043	513461.16	3294902.61	Картометрический метод	5.0	Закрепление отсутствует
5044	513465.33	3294902.60	Картометрический метод	5.0	Закрепление отсутствует
5045	513465.59	3294896.66	Картометрический метод	5.0	Закрепление отсутствует
5046	513496.86	3294899.36	Картометрический метод	5.0	Закрепление отсутствует
5047	513503.40	3294868.13	Картометрический метод	5.0	Закрепление отсутствует
5048	513503.51	3294862.79	Картометрический метод	5.0	Закрепление отсутствует
5049	513523.14	3294866.05	Картометрический метод	5.0	Закрепление отсутствует
5050	513538.26	3294871.08	Картометрический метод	5.0	Закрепление отсутствует
5051	513545.20	3294874.28	Картометрический метод	5.0	Закрепление отсутствует
5052	513551.43	3294846.40	Картометрический метод	5.0	Закрепление отсутствует
5053	513558.32	3294846.54	Картометрический метод	5.0	Закрепление отсутствует
4889	513559.25	3294842.92	Картометрический метод	5.0	Закрепление отсутствует
5054	513529.94	3295468.04	Картометрический метод	5.0	Закрепление отсутствует
5055	513516.15	3295467.35	Картометрический метод	5.0	Закрепление отсутствует
5056	513518.89	3295455.46	Картометрический метод	5.0	Закрепление отсутствует
5057	513518.71	3295444.29	Картометрический метод	5.0	Закрепление отсутствует
5058	513531.36	3295444.10	Картометрический метод	5.0	Закрепление отсутствует
5054	513529.94	3295468.04	Картометрический метод	5.0	Закрепление отсутствует
5059	513467.44	3295186.24	Картометрический метод	5.0	Закрепление отсутствует

2. Сведения о характерных точках границ объекта

Обозначение характерных точек границ	Координаты, м		Метод определения координат характерной точки	Средняя квадратическая погрешность положения характерной точки (M _t), м	Описание обозначения точки на местности (при наличии)
	X	Y			
1	2	3	4	5	6
5060	513469.09	3295172.26	Картометрический метод	5.0	Закрепление отсутствует
5061	513464.43	3295171.87	Картометрический метод	5.0	Закрепление отсутствует
5062	513464.63	3295150.07	Картометрический метод	5.0	Закрепление отсутствует
5063	513464.52	3295145.81	Картометрический метод	5.0	Закрепление отсутствует
5064	513464.45	3295137.74	Картометрический метод	5.0	Закрепление отсутствует
5065	513464.69	3295133.24	Картометрический метод	5.0	Закрепление отсутствует
5066	513466.02	3295133.36	Картометрический метод	5.0	Закрепление отсутствует
5067	513464.63	3295116.22	Картометрический метод	5.0	Закрепление отсутствует
5068	513463.94	3295099.14	Картометрический метод	5.0	Закрепление отсутствует
5069	513451.00	3295099.03	Картометрический метод	5.0	Закрепление отсутствует
5070	513451.97	3295067.92	Картометрический метод	5.0	Закрепление отсутствует
5071	513451.86	3295063.25	Картометрический метод	5.0	Закрепление отсутствует
5072	513452.94	3295063.32	Картометрический метод	5.0	Закрепление отсутствует
5073	513487.11	3295065.84	Картометрический метод	5.0	Закрепление отсутствует
5074	513512.51	3295066.67	Картометрический метод	5.0	Закрепление отсутствует
5075	513511.70	3295072.00	Картометрический метод	5.0	Закрепление отсутствует
5076	513500.82	3295138.96	Картометрический метод	5.0	Закрепление отсутствует
5077	513493.59	3295138.49	Картометрический метод	5.0	Закрепление отсутствует
5078	513496.21	3295181.46	Картометрический метод	5.0	Закрепление отсутствует
5079	513492.92	3295181.64	Картометрический метод	5.0	Закрепление отсутствует
5080	513493.14	3295185.31	Картометрический метод	5.0	Закрепление отсутствует
5059	513467.44	3295186.24	Картометрический метод	5.0	Закрепление отсутствует
5081	505965.51	3300485.69	Картометрический метод	5.0	Закрепление отсутствует
5082	505964.14	3300492.59	Картометрический метод	5.0	Закрепление отсутствует
5083	505963.44	3300496.09	Картометрический метод	5.0	Закрепление отсутствует

2. Сведения о характерных точках границ объекта					
Обозначение характерных точек границ	Координаты, м		Метод определения координат характерной точки	Средняя квадратическая погрешность положения характерной точки (M _t), м	Описание обозначения точки на местности (при наличии)
	X	Y			
1	2	3	4	5	6
5084	505960.84	3300512.65	Картометрический метод	5.0	Закрепление отсутствует
5085	505954.46	3300553.35	Картометрический метод	5.0	Закрепление отсутствует
5086	505943.27	3300550.87	Картометрический метод	5.0	Закрепление отсутствует
5087	505942.97	3300552.88	Картометрический метод	5.0	Закрепление отсутствует
5088	505937.34	3300552.04	Картометрический метод	5.0	Закрепление отсутствует
5089	505920.30	3300548.66	Картометрический метод	5.0	Закрепление отсутствует
5090	505904.83	3300544.49	Картометрический метод	5.0	Закрепление отсутствует
5091	505893.85	3300539.28	Картометрический метод	5.0	Закрепление отсутствует
5092	505886.51	3300536.00	Картометрический метод	5.0	Закрепление отсутствует
5093	505879.09	3300530.23	Картометрический метод	5.0	Закрепление отсутствует
5094	505866.03	3300519.94	Картометрический метод	5.0	Закрепление отсутствует
5095	505851.81	3300507.43	Картометрический метод	5.0	Закрепление отсутствует
5096	505832.61	3300486.16	Картометрический метод	5.0	Закрепление отсутствует
5097	505816.91	3300467.80	Картометрический метод	5.0	Закрепление отсутствует
5098	505821.01	3300465.01	Картометрический метод	5.0	Закрепление отсутствует
5099	505817.55	3300460.64	Картометрический метод	5.0	Закрепление отсутствует
5100	505813.05	3300463.49	Картометрический метод	5.0	Закрепление отсутствует
5101	505791.66	3300439.62	Картометрический метод	5.0	Закрепление отсутствует
5102	505795.20	3300435.71	Картометрический метод	5.0	Закрепление отсутствует
5103	505793.52	3300434.07	Картометрический метод	5.0	Закрепление отсутствует
5104	505798.03	3300426.78	Картометрический метод	5.0	Закрепление отсутствует
5105	505803.34	3300419.93	Картометрический метод	5.0	Закрепление отсутствует
5106	505800.23	3300409.59	Картометрический метод	5.0	Закрепление отсутствует
5107	505830.40	3300400.48	Картометрический метод	5.0	Закрепление отсутствует
5108	505831.16	3300401.81	Картометрический метод	5.0	Закрепление отсутствует

2. Сведения о характерных точках границ объекта

Обозначение характерных точек границ	Координаты, м		Метод определения координат характерной точки	Средняя квадратическая погрешность положения характерной точки (M _t), м	Описание обозначения точки на местности (при наличии)
	X	Y			
1	2	3	4	5	6
5109	505843.17	3300401.49	Картометрический метод	5.0	Закрепление отсутствует
5110	505914.08	3300462.89	Картометрический метод	5.0	Закрепление отсутствует
5111	505920.85	3300463.40	Картометрический метод	5.0	Закрепление отсутствует
5112	505932.01	3300466.25	Картометрический метод	5.0	Закрепление отсутствует
5113	505937.09	3300467.33	Картометрический метод	5.0	Закрепление отсутствует
5114	505967.88	3300473.64	Картометрический метод	5.0	Закрепление отсутствует
5081	505965.51	3300485.69	Картометрический метод	5.0	Закрепление отсутствует
5115	505924.41	3300486.47	Картометрический метод	5.0	Закрепление отсутствует
5116	505940.86	3300491.93	Картометрический метод	5.0	Закрепление отсутствует
5117	505935.85	3300508.42	Картометрический метод	5.0	Закрепление отсутствует
5118	505921.97	3300504.24	Картометрический метод	5.0	Закрепление отсутствует
5119	505918.98	3300503.63	Картометрический метод	5.0	Закрепление отсутствует
5115	505924.41	3300486.47	Картометрический метод	5.0	Закрепление отсутствует
5120	499132.35	3279923.28	Картометрический метод	5.0	Закрепление отсутствует
5121	499132.93	3279924.09	Картометрический метод	5.0	Закрепление отсутствует
5122	499227.76	3280085.76	Картометрический метод	5.0	Закрепление отсутствует
5123	499196.18	3280110.26	Картометрический метод	5.0	Закрепление отсутствует
5124	499173.40	3280126.81	Картометрический метод	5.0	Закрепление отсутствует
5125	499126.41	3280047.24	Картометрический метод	5.0	Закрепление отсутствует
5126	499118.06	3280053.18	Картометрический метод	5.0	Закрепление отсутствует
5127	499165.26	3280132.04	Картометрический метод	5.0	Закрепление отсутствует
5128	499127.07	3280163.15	Картометрический метод	5.0	Закрепление отсутствует
5129	499073.02	3280205.15	Картометрический метод	5.0	Закрепление отсутствует
5130	499079.78	3280211.09	Картометрический метод	5.0	Закрепление отсутствует
5131	499052.48	3280234.57	Картометрический метод	5.0	Закрепление отсутствует

2. Сведения о характерных точках границ объекта

Обозначение характерных точек границ	Координаты, м		Метод определения координат характерной точки	Средняя квадратическая погрешность положения характерной точки (M _t), м	Описание обозначения точки на местности (при наличии)
	X	Y			
1	2	3	4	5	6
5132	499059.70	3280241.47	Картометрический метод	5.0	Закрепление отсутствует
5133	499054.51	3280248.80	Картометрический метод	5.0	Закрепление отсутствует
5134	499025.11	3280284.22	Картометрический метод	5.0	Закрепление отсутствует
5135	498975.17	3280303.41	Картометрический метод	5.0	Закрепление отсутствует
5136	498949.20	3280301.09	Картометрический метод	5.0	Закрепление отсутствует
5137	498948.73	3280275.47	Картометрический метод	5.0	Закрепление отсутствует
5138	498901.88	3280271.31	Картометрический метод	5.0	Закрепление отсутствует
5139	498885.66	3280275.61	Картометрический метод	5.0	Закрепление отсутствует
5140	498881.35	3280278.73	Картометрический метод	5.0	Закрепление отсутствует
5141	498879.70	3280281.94	Картометрический метод	5.0	Закрепление отсутствует
5142	498878.33	3280287.77	Картометрический метод	5.0	Закрепление отсутствует
5143	498878.88	3280294.47	Картометрический метод	5.0	Закрепление отсутствует
5144	498855.53	3280305.74	Картометрический метод	5.0	Закрепление отсутствует
5145	498850.64	3280305.72	Картометрический метод	5.0	Закрепление отсутствует
5146	498846.65	3280306.36	Картометрический метод	5.0	Закрепление отсутствует
5147	498829.82	3280314.00	Картометрический метод	5.0	Закрепление отсутствует
5148	498823.72	3280311.80	Картометрический метод	5.0	Закрепление отсутствует
5149	498823.07	3280298.69	Картометрический метод	5.0	Закрепление отсутствует
5150	498818.11	3280299.56	Картометрический метод	5.0	Закрепление отсутствует
5151	498811.60	3280300.40	Картометрический метод	5.0	Закрепление отсутствует
5152	498806.65	3280300.54	Картометрический метод	5.0	Закрепление отсутствует
5153	498801.98	3280299.41	Картометрический метод	5.0	Закрепление отсутствует
5154	498798.02	3280293.89	Картометрический метод	5.0	Закрепление отсутствует
5155	498794.05	3280287.09	Картометрический метод	5.0	Закрепление отсутствует
5156	498792.49	3280282.28	Картометрический метод	5.0	Закрепление отсутствует

2. Сведения о характерных точках границ объекта

Обозначение характерных точек границ	Координаты, м		Метод определения координат характерной точки	Средняя квадратическая погрешность положения характерной точки (M _t), м	Описание обозначения точки на местности (при наличии)
	X	Y			
1	2	3	4	5	6
5157	498792.64	3280278.74	Картометрический метод	5.0	Закрепление отсутствует
5158	498794.76	3280274.07	Картометрический метод	5.0	Закрепление отсутствует
5159	498799.85	3280268.70	Картометрический метод	5.0	Закрепление отсутствует
5160	498805.51	3280261.62	Картометрический метод	5.0	Закрепление отсутствует
5161	498809.89	3280254.83	Картометрический метод	5.0	Закрепление отсутствует
5162	498810.32	3280249.74	Картометрический метод	5.0	Закрепление отсутствует
5163	498808.26	3280244.57	Картометрический метод	5.0	Закрепление отсутствует
5164	498803.45	3280241.39	Картометрический метод	5.0	Закрепление отсутствует
5165	498788.67	3280234.37	Картометрический метод	5.0	Закрепление отсутствует
5166	498780.95	3280230.33	Картометрический метод	5.0	Закрепление отсутствует
5167	498778.62	3280226.37	Картометрический метод	5.0	Закрепление отсутствует
5168	498777.84	3280222.69	Картометрический метод	5.0	Закрепление отсутствует
5169	498776.92	3280216.74	Картометрический метод	5.0	Закрепление отсутствует
5170	498797.64	3280190.93	Картометрический метод	5.0	Закрепление отсутствует
5171	498804.57	3280183.57	Картометрический метод	5.0	Закрепление отсутствует
5172	498812.50	3280180.04	Картометрический метод	5.0	Закрепление отсутствует
5173	498823.25	3280175.24	Картометрический метод	5.0	Закрепление отсутствует
5174	498851.40	3280146.52	Картометрический метод	5.0	Закрепление отсутствует
5175	498870.36	3280127.01	Картометрический метод	5.0	Закрепление отсутствует
5176	498890.59	3280104.66	Картометрический метод	5.0	Закрепление отсутствует
5177	498904.87	3280090.52	Картометрический метод	5.0	Закрепление отсутствует
5178	498924.40	3280074.54	Картометрический метод	5.0	Закрепление отсутствует
5179	498947.46	3280056.01	Картометрический метод	5.0	Закрепление отсутствует
5180	498962.17	3280043.71	Картометрический метод	5.0	Закрепление отсутствует
5181	499037.29	3279987.57	Картометрический метод	5.0	Закрепление отсутствует

2. Сведения о характерных точках границ объекта

Обозначение характерных точек границ	Координаты, м		Метод определения координат характерной точки	Средняя квадратическая погрешность положения характерной точки (M _t), м	Описание обозначения точки на местности (при наличии)
	X	Y			
1	2	3	4	5	6
5182	499063.18	3279970.04	Картометрический метод	5.0	Закрепление отсутствует
5183	499068.29	3279965.34	Картометрический метод	5.0	Закрепление отсутствует
5184	499091.66	3279990.19	Картометрический метод	5.0	Закрепление отсутствует
5120	499132.35	3279923.28	Картометрический метод	5.0	Закрепление отсутствует
5185	498897.74	3280247.38	Картометрический метод	5.0	Закрепление отсутствует
5186	498891.67	3280238.03	Картометрический метод	5.0	Закрепление отсутствует
5187	498902.41	3280228.43	Картометрический метод	5.0	Закрепление отсутствует
5188	498911.20	3280238.60	Картометрический метод	5.0	Закрепление отсутствует
5189	498911.12	3280247.88	Картометрический метод	5.0	Закрепление отсутствует
5185	498897.74	3280247.38	Картометрический метод	5.0	Закрепление отсутствует
5190	505818.57	3300506.08	Картометрический метод	5.0	Закрепление отсутствует
5191	505817.74	3300508.36	Картометрический метод	5.0	Закрепление отсутствует
5192	505814.85	3300519.45	Картометрический метод	5.0	Закрепление отсутствует
5193	505813.62	3300524.13	Картометрический метод	5.0	Закрепление отсутствует
5194	505813.25	3300529.06	Картометрический метод	5.0	Закрепление отсутствует
5195	505811.88	3300540.35	Картометрический метод	5.0	Закрепление отсутствует
5196	505813.31	3300540.53	Картометрический метод	5.0	Закрепление отсутствует
5197	505812.70	3300546.26	Картометрический метод	5.0	Закрепление отсутствует
5198	505815.38	3300556.26	Картометрический метод	5.0	Закрепление отсутствует
5199	505831.77	3300568.30	Картометрический метод	5.0	Закрепление отсутствует
5200	505830.24	3300576.58	Картометрический метод	5.0	Закрепление отсутствует
5201	505827.04	3300578.16	Картометрический метод	5.0	Закрепление отсутствует
5202	505824.47	3300580.25	Картометрический метод	5.0	Закрепление отсутствует
5203	505818.35	3300591.50	Картометрический метод	5.0	Закрепление отсутствует
5204	505819.54	3300598.94	Картометрический метод	5.0	Закрепление отсутствует

2. Сведения о характерных точках границ объекта

Обозначение характерных точек границ	Координаты, м		Метод определения координат характерной точки	Средняя квадратическая погрешность положения характерной точки (M _t), м	Описание обозначения точки на местности (при наличии)
	X	Y			
1	2	3	4	5	6
5205	505816.02	3300620.89	Картометрический метод	5.0	Закрепление отсутствует
5206	505806.01	3300624.41	Картометрический метод	5.0	Закрепление отсутствует
5207	505785.79	3300637.47	Картометрический метод	5.0	Закрепление отсутствует
5208	505770.29	3300620.40	Картометрический метод	5.0	Закрепление отсутствует
5209	505768.11	3300617.55	Картометрический метод	5.0	Закрепление отсутствует
5210	505761.84	3300620.82	Картометрический метод	5.0	Закрепление отсутствует
5211	505771.31	3300662.28	Картометрический метод	5.0	Закрепление отсутствует
5212	505779.59	3300694.74	Картометрический метод	5.0	Закрепление отсутствует
5213	505781.17	3300698.02	Картометрический метод	5.0	Закрепление отсутствует
5214	505773.54	3300699.48	Картометрический метод	5.0	Закрепление отсутствует
5215	505754.89	3300702.89	Картометрический метод	5.0	Закрепление отсутствует
5216	505753.59	3300699.11	Картометрический метод	5.0	Закрепление отсутствует
5217	505739.25	3300701.37	Картометрический метод	5.0	Закрепление отсутствует
5218	505742.02	3300715.23	Картометрический метод	5.0	Закрепление отсутствует
5219	505735.97	3300716.66	Картометрический метод	5.0	Закрепление отсутствует
5220	505742.40	3300737.78	Картометрический метод	5.0	Закрепление отсутствует
5221	505743.88	3300742.65	Картометрический метод	5.0	Закрепление отсутствует
5222	505753.69	3300739.41	Картометрический метод	5.0	Закрепление отсутствует
5223	505785.07	3300731.85	Картометрический метод	5.0	Закрепление отсутствует
5224	505797.08	3300729.64	Картометрический метод	5.0	Закрепление отсутствует
5225	505811.71	3300758.55	Картометрический метод	5.0	Закрепление отсутствует
5226	505816.10	3300771.52	Картометрический метод	5.0	Закрепление отсутствует
5227	505824.24	3300776.58	Картометрический метод	5.0	Закрепление отсутствует
5228	505825.53	3300778.31	Картометрический метод	5.0	Закрепление отсутствует
5229	505843.95	3300806.03	Картометрический метод	5.0	Закрепление отсутствует

2. Сведения о характерных точках границ объекта

Обозначение характерных точек границ	Координаты, м		Метод определения координат характерной точки	Средняя квадратическая погрешность положения характерной точки (M _t), м	Описание обозначения точки на местности (при наличии)
	X	Y			
1	2	3	4	5	6
5230	505842.16	3300807.97	Картометрический метод	5.0	Закрепление отсутствует
5231	505861.22	3300841.49	Картометрический метод	5.0	Закрепление отсутствует
5232	505857.18	3300847.78	Картометрический метод	5.0	Закрепление отсутствует
5233	505850.99	3300846.67	Картометрический метод	5.0	Закрепление отсутствует
5234	505846.06	3300844.29	Картометрический метод	5.0	Закрепление отсутствует
5235	505839.64	3300844.13	Картометрический метод	5.0	Закрепление отсутствует
5236	505836.37	3300848.04	Картометрический метод	5.0	Закрепление отсутствует
5237	505834.27	3300853.42	Картометрический метод	5.0	Закрепление отсутствует
5238	505834.89	3300859.39	Картометрический метод	5.0	Закрепление отсутствует
5239	505829.36	3300855.25	Картометрический метод	5.0	Закрепление отсутствует
5240	505826.92	3300854.69	Картометрический метод	5.0	Закрепление отсутствует
5241	505822.16	3300857.41	Картометрический метод	5.0	Закрепление отсутствует
5242	505819.46	3300856.04	Картометрический метод	5.0	Закрепление отсутствует
5243	505813.83	3300859.92	Картометрический метод	5.0	Закрепление отсутствует
5244	505818.76	3300868.31	Картометрический метод	5.0	Закрепление отсутствует
5245	505822.60	3300872.42	Картометрический метод	5.0	Закрепление отсутствует
5246	505828.46	3300880.83	Картометрический метод	5.0	Закрепление отсутствует
5247	505829.56	3300887.40	Картометрический метод	5.0	Закрепление отсутствует
5248	505816.18	3300897.98	Картометрический метод	5.0	Закрепление отсутствует
5249	505814.15	3300894.02	Картометрический метод	5.0	Закрепление отсутствует
5250	505757.71	3300814.87	Картометрический метод	5.0	Закрепление отсутствует
5251	505730.56	3300782.67	Картометрический метод	5.0	Закрепление отсутствует
5252	505728.73	3300773.95	Картометрический метод	5.0	Закрепление отсутствует
5253	505710.73	3300738.47	Картометрический метод	5.0	Закрепление отсутствует
5254	505704.94	3300723.93	Картометрический метод	5.0	Закрепление отсутствует

2. Сведения о характерных точках границ объекта

Обозначение характерных точек границ	Координаты, м		Метод определения координат характерной точки	Средняя квадратическая погрешность положения характерной точки (M _t), м	Описание обозначения точки на местности (при наличии)
	X	Y			
1	2	3	4	5	6
5255	505698.16	3300701.63	Картометрический метод	5.0	Закрепление отсутствует
5256	505694.34	3300684.99	Картометрический метод	5.0	Закрепление отсутствует
5257	505690.15	3300655.67	Картометрический метод	5.0	Закрепление отсутствует
5258	505688.73	3300627.76	Картометрический метод	5.0	Закрепление отсутствует
5259	505685.08	3300591.79	Картометрический метод	5.0	Закрепление отсутствует
5260	505682.86	3300565.67	Картометрический метод	5.0	Закрепление отсутствует
5261	505681.13	3300536.84	Картометрический метод	5.0	Закрепление отсутствует
5262	505681.13	3300518.85	Картометрический метод	5.0	Закрепление отсутствует
5263	505681.62	3300501.35	Картометрический метод	5.0	Закрепление отсутствует
5264	505684.82	3300474.99	Картометрический метод	5.0	Закрепление отсутствует
5265	505686.55	3300457.74	Картометрический метод	5.0	Закрепление отсутствует
5266	505688.27	3300448.37	Картометрический метод	5.0	Закрепление отсутствует
5267	505694.43	3300431.62	Картометрический метод	5.0	Закрепление отсутствует
5268	505702.56	3300418.56	Картометрический метод	5.0	Закрепление отсутствует
5269	505709.96	3300404.76	Картометрический метод	5.0	Закрепление отсутствует
5270	505710.94	3300396.63	Картометрический метод	5.0	Закрепление отсутствует
5271	505720.55	3300395.64	Картометрический метод	5.0	Закрепление отсутствует
5272	505728.37	3300392.92	Картометрический метод	5.0	Закрепление отсутствует
5273	505729.74	3300395.49	Картометрический метод	5.0	Закрепление отсутствует
5274	505735.22	3300394.73	Картометрический метод	5.0	Закрепление отсутствует
5275	505736.21	3300396.64	Картометрический метод	5.0	Закрепление отсутствует
5276	505739.31	3300396.38	Картометрический метод	5.0	Закрепление отсутствует
5277	505739.54	3300403.09	Картометрический метод	5.0	Закрепление отсутствует
5278	505746.48	3300416.51	Картометрический метод	5.0	Закрепление отсутствует
5279	505746.18	3300419.84	Картометрический метод	5.0	Закрепление отсутствует

2. Сведения о характерных точках границ объекта

Обозначение характерных точек границ	Координаты, м		Метод определения координат характерной точки	Средняя квадратическая погрешность положения характерной точки (M _t), м	Описание обозначения точки на местности (при наличии)
	X	Y			
1	2	3	4	5	6
5280	505748.95	3300424.01	Картометрический метод	5.0	Закрепление отсутствует
5281	505752.00	3300424.91	Картометрический метод	5.0	Закрепление отсутствует
5282	505761.94	3300436.82	Картометрический метод	5.0	Закрепление отсутствует
5283	505771.21	3300445.83	Картометрический метод	5.0	Закрепление отсутствует
5284	505768.14	3300449.81	Картометрический метод	5.0	Закрепление отсутствует
5285	505771.88	3300453.37	Картометрический метод	5.0	Закрепление отсутствует
5286	505775.43	3300449.97	Картометрический метод	5.0	Закрепление отсутствует
5287	505782.61	3300460.04	Картометрический метод	5.0	Закрепление отсутствует
5288	505784.00	3300462.57	Картометрический метод	5.0	Закрепление отсутствует
5289	505785.91	3300465.15	Картометрический метод	5.0	Закрепление отсутствует
5290	505790.92	3300470.32	Картометрический метод	5.0	Закрепление отсутствует
5291	505797.85	3300477.32	Картометрический метод	5.0	Закрепление отсутствует
5292	505810.66	3300493.06	Картометрический метод	5.0	Закрепление отсутствует
5293	505818.26	3300500.27	Картометрический метод	5.0	Закрепление отсутствует
5294	505816.57	3300504.22	Картометрический метод	5.0	Закрепление отсутствует
5190	505818.57	3300506.08	Картометрический метод	5.0	Закрепление отсутствует
5295	505712.05	3300644.83	Картометрический метод	5.0	Закрепление отсутствует
5296	505707.27	3300629.17	Картометрический метод	5.0	Закрепление отсутствует
5297	505706.23	3300625.36	Картометрический метод	5.0	Закрепление отсутствует
5298	505737.37	3300621.08	Картометрический метод	5.0	Закрепление отсутствует
5299	505738.14	3300624.45	Картометрический метод	5.0	Закрепление отсутствует
5300	505740.39	3300639.15	Картометрический метод	5.0	Закрепление отсутствует
5301	505716.33	3300644.12	Картометрический метод	5.0	Закрепление отсутствует
5295	505712.05	3300644.83	Картометрический метод	5.0	Закрепление отсутствует
5302	505723.52	3300477.95	Картометрический метод	5.0	Закрепление отсутствует

2. Сведения о характерных точках границ объекта

Обозначение характерных точек границ	Координаты, м		Метод определения координат характерной точки	Средняя квадратическая погрешность положения характерной точки (M _t), м	Описание обозначения точки на местности (при наличии)
	X	Y			
1	2	3	4	5	6
5303	505709.96	3300475.23	Картометрический метод	5.0	Закрепление отсутствует
5304	505710.55	3300458.47	Картометрический метод	5.0	Закрепление отсутствует
5305	505712.38	3300456.35	Картометрический метод	5.0	Закрепление отсутствует
5306	505726.85	3300454.40	Картометрический метод	5.0	Закрепление отсутствует
5307	505735.95	3300454.40	Картометрический метод	5.0	Закрепление отсутствует
5308	505736.74	3300460.39	Картометрический метод	5.0	Закрепление отсутствует
5309	505738.23	3300471.58	Картометрический метод	5.0	Закрепление отсутствует
5310	505738.25	3300473.84	Картометрический метод	5.0	Закрепление отсутствует
5311	505737.47	3300474.18	Картометрический метод	5.0	Закрепление отсутствует
5312	505731.44	3300476.52	Картометрический метод	5.0	Закрепление отсутствует
5313	505723.62	3300476.76	Картометрический метод	5.0	Закрепление отсутствует
5302	505723.52	3300477.95	Картометрический метод	5.0	Закрепление отсутствует
5314	503981.89	3285448.41	Картометрический метод	5.0	Закрепление отсутствует
5315	504027.95	3285477.82	Картометрический метод	5.0	Закрепление отсутствует
5316	504062.16	3285499.40	Картометрический метод	5.0	Закрепление отсутствует
5317	504063.89	3285500.59	Картометрический метод	5.0	Закрепление отсутствует
5318	504062.06	3285504.21	Картометрический метод	5.0	Закрепление отсутствует
5319	504066.34	3285506.81	Картометрический метод	5.0	Закрепление отсутствует
5320	504068.95	3285502.55	Картометрический метод	5.0	Закрепление отсутствует
5321	504077.25	3285507.69	Картометрический метод	5.0	Закрепление отсутствует
5322	504078.90	3285513.56	Картометрический метод	5.0	Закрепление отсутствует
5323	504092.60	3285539.11	Картометрический метод	5.0	Закрепление отсутствует
5324	504105.32	3285559.43	Картометрический метод	5.0	Закрепление отсутствует
5325	504114.68	3285572.83	Картометрический метод	5.0	Закрепление отсутствует
5326	504117.76	3285570.31	Картометрический метод	5.0	Закрепление отсутствует

2. Сведения о характерных точках границ объекта

Обозначение характерных точек границ	Координаты, м		Метод определения координат характерной точки	Средняя квадратическая погрешность положения характерной точки (M _t), м	Описание обозначения точки на местности (при наличии)
	X	Y			
1	2	3	4	5	6
5327	504120.61	3285567.74	Картометрический метод	5.0	Закрепление отсутствует
5328	504139.56	3285548.13	Картометрический метод	5.0	Закрепление отсутствует
5329	504175.54	3285571.68	Картометрический метод	5.0	Закрепление отсутствует
5330	504190.65	3285579.96	Картометрический метод	5.0	Закрепление отсутствует
5331	504204.11	3285589.18	Картометрический метод	5.0	Закрепление отсутствует
5332	504214.15	3285597.71	Картометрический метод	5.0	Закрепление отсутствует
5333	504213.54	3285599.64	Картометрический метод	5.0	Закрепление отсутствует
5334	504214.81	3285600.50	Картометрический метод	5.0	Закрепление отсутствует
5335	504199.75	3285622.65	Картометрический метод	5.0	Закрепление отсутствует
5336	504203.36	3285624.30	Картометрический метод	5.0	Закрепление отсутствует
5337	504262.05	3285669.49	Картометрический метод	5.0	Закрепление отсутствует
5338	504274.18	3285653.11	Картометрический метод	5.0	Закрепление отсутствует
5339	504282.13	3285643.50	Картометрический метод	5.0	Закрепление отсутствует
5340	504313.57	3285667.69	Картометрический метод	5.0	Закрепление отсутствует
5341	504311.13	3285672.12	Картометрический метод	5.0	Закрепление отсутствует
5342	504316.46	3285676.40	Картометрический метод	5.0	Закрепление отсутствует
5343	504322.98	3285675.32	Картометрический метод	5.0	Закрепление отсутствует
5344	504348.64	3285696.29	Картометрический метод	5.0	Закрепление отсутствует
5345	504360.03	3285705.28	Картометрический метод	5.0	Закрепление отсутствует
5346	504358.05	3285710.08	Картометрический метод	5.0	Закрепление отсутствует
5347	504362.06	3285713.24	Картометрический метод	5.0	Закрепление отсутствует
5348	504365.89	3285709.89	Картометрический метод	5.0	Закрепление отсутствует
5349	504376.75	3285718.45	Картометрический метод	5.0	Закрепление отсутствует
5350	504394.32	3285732.26	Картометрический метод	5.0	Закрепление отсутствует
5351	504394.39	3285739.03	Картометрический метод	5.0	Закрепление отсутствует

2. Сведения о характерных точках границ объекта

Обозначение характерных точек границ	Координаты, м		Метод определения координат характерной точки	Средняя квадратическая погрешность положения характерной точки (M _t), м	Описание обозначения точки на местности (при наличии)
	X	Y			
1	2	3	4	5	6
5352	504398.93	3285742.50	Картометрический метод	5.0	Закрепление отсутствует
5353	504398.63	3285744.85	Картометрический метод	5.0	Закрепление отсутствует
5354	504399.46	3285757.16	Картометрический метод	5.0	Закрепление отсутствует
5355	504402.24	3285793.67	Картометрический метод	5.0	Закрепление отсутствует
5356	504400.51	3285819.85	Картометрический метод	5.0	Закрепление отсутствует
5357	504389.99	3285847.45	Картометрический метод	5.0	Закрепление отсутствует
5358	504386.14	3285864.57	Картометрический метод	5.0	Закрепление отсутствует
5359	504389.38	3285867.21	Картометрический метод	5.0	Закрепление отсутствует
5360	504401.64	3285877.69	Картометрический метод	5.0	Закрепление отсутствует
5361	504409.63	3285882.63	Картометрический метод	5.0	Закрепление отсутствует
5362	504416.67	3285892.46	Картометрический метод	5.0	Закрепление отсутствует
5363	504418.87	3285904.40	Картометрический метод	5.0	Закрепление отсутствует
5364	504394.36	3285917.13	Картометрический метод	5.0	Закрепление отсутствует
5365	504377.09	3285925.72	Картометрический метод	5.0	Закрепление отсутствует
5366	504354.35	3285929.50	Картометрический метод	5.0	Закрепление отсутствует
5367	504341.20	3285928.39	Картометрический метод	5.0	Закрепление отсутствует
5368	504327.61	3285924.47	Картометрический метод	5.0	Закрепление отсутствует
5369	504309.98	3285917.77	Картометрический метод	5.0	Закрепление отсутствует
5370	504300.74	3285911.04	Картометрический метод	5.0	Закрепление отсутствует
5371	504291.51	3285902.21	Картометрический метод	5.0	Закрепление отсутствует
5372	504273.52	3285879.08	Картометрический метод	5.0	Закрепление отсутствует
5373	504281.05	3285868.92	Картометрический метод	5.0	Закрепление отсутствует
5374	504282.04	3285865.53	Картометрический метод	5.0	Закрепление отсутствует
5375	504261.89	3285853.76	Картометрический метод	5.0	Закрепление отсутствует
5376	504245.20	3285844.79	Картометрический метод	5.0	Закрепление отсутствует

2. Сведения о характерных точках границ объекта					
Обозначение характерных точек границ	Координаты, м		Метод определения координат характерной точки	Средняя квадратическая погрешность положения характерной точки (M _t), м	Описание обозначения точки на местности (при наличии)
	X	Y			
1	2	3	4	5	6
5377	504224.49	3285822.12	Картометрический метод	5.0	Закрепление отсутствует
5378	504211.74	3285803.25	Картометрический метод	5.0	Закрепление отсутствует
5379	504191.85	3285782.80	Картометрический метод	5.0	Закрепление отсутствует
5380	504172.88	3285756.77	Картометрический метод	5.0	Закрепление отсутствует
5381	504157.35	3285732.00	Картометрический метод	5.0	Закрепление отсутствует
5382	504144.03	3285712.87	Картометрический метод	5.0	Закрепление отсутствует
5383	504157.86	3285703.19	Картометрический метод	5.0	Закрепление отсутствует
5384	504167.28	3285700.96	Картометрический метод	5.0	Закрепление отсутствует
5385	504170.41	3285699.30	Картометрический метод	5.0	Закрепление отсутствует
5386	504163.22	3285676.66	Картометрический метод	5.0	Закрепление отсутствует
5387	504160.73	3285678.16	Картометрический метод	5.0	Закрепление отсутствует
5388	504158.52	3285682.98	Картометрический метод	5.0	Закрепление отсутствует
5389	504148.98	3285690.40	Картометрический метод	5.0	Закрепление отсутствует
5390	504139.04	3285695.83	Картометрический метод	5.0	Закрепление отсутствует
5391	504122.26	3285670.02	Картометрический метод	5.0	Закрепление отсутствует
5392	504103.28	3285637.29	Картометрический метод	5.0	Закрепление отсутствует
5393	504072.95	3285573.33	Картометрический метод	5.0	Закрепление отсутствует
5394	504039.60	3285534.05	Картометрический метод	5.0	Закрепление отсутствует
5395	504034.20	3285532.57	Картометрический метод	5.0	Закрепление отсутствует
5396	504006.52	3285504.23	Картометрический метод	5.0	Закрепление отсутствует
5397	503968.80	3285465.60	Картометрический метод	5.0	Закрепление отсутствует
5398	503980.18	3285450.66	Картометрический метод	5.0	Закрепление отсутствует
5314	503981.89	3285448.41	Картометрический метод	5.0	Закрепление отсутствует
5399	531842.35	3306514.46	Картометрический метод	5.0	Закрепление отсутствует
5400	531813.01	3306541.49	Картометрический метод	5.0	Закрепление отсутствует

2. Сведения о характерных точках границ объекта

Обозначение характерных точек границ	Координаты, м		Метод определения координат характерной точки	Средняя квадратическая погрешность положения характерной точки (M _t), м	Описание обозначения точки на местности (при наличии)
	X	Y			
1	2	3	4	5	6
5401	531807.44	3306539.76	Картометрический метод	5.0	Закрепление отсутствует
5402	531804.47	3306542.15	Картометрический метод	5.0	Закрепление отсутствует
5403	531794.58	3306529.28	Картометрический метод	5.0	Закрепление отсутствует
5404	531788.91	3306524.65	Картометрический метод	5.0	Закрепление отсутствует
5405	531775.84	3306514.74	Картометрический метод	5.0	Закрепление отсутствует
5406	531762.98	3306506.16	Картометрический метод	5.0	Закрепление отсутствует
5407	531757.33	3306502.67	Картометрический метод	5.0	Закрепление отсутствует
5408	531754.91	3306508.38	Картометрический метод	5.0	Закрепление отсутствует
5409	531727.14	3306485.16	Картометрический метод	5.0	Закрепление отсутствует
5410	531723.94	3306482.18	Картометрический метод	5.0	Закрепление отсутствует
5411	531725.81	3306477.47	Картометрический метод	5.0	Закрепление отсутствует
5412	531719.64	3306473.57	Картометрический метод	5.0	Закрепление отсутствует
5413	531713.34	3306480.85	Картометрический метод	5.0	Закрепление отсутствует
5414	531679.32	3306451.42	Картометрический метод	5.0	Закрепление отсутствует
5415	531680.78	3306450.62	Картометрический метод	5.0	Закрепление отсутствует
5416	531672.48	3306442.24	Картометрический метод	5.0	Закрепление отсутствует
5417	531672.48	3306442.23	Картометрический метод	5.0	Закрепление отсутствует
5418	531621.98	3306376.88	Картометрический метод	5.0	Закрепление отсутствует
5419	531723.40	3306341.96	Картометрический метод	5.0	Закрепление отсутствует
5420	531723.22	3306380.44	Картометрический метод	5.0	Закрепление отсутствует
5421	531768.18	3306417.37	Картометрический метод	5.0	Закрепление отсутствует
5422	531716.50	3306430.81	Картометрический метод	5.0	Закрепление отсутствует
5423	531716.52	3306430.96	Картометрический метод	5.0	Закрепление отсутствует
5424	531739.51	3306450.60	Картометрический метод	5.0	Закрепление отсутствует
5425	531743.61	3306454.81	Картометрический метод	5.0	Закрепление отсутствует

2. Сведения о характерных точках границ объекта

Обозначение характерных точек границ	Координаты, м		Метод определения координат характерной точки	Средняя квадратическая погрешность положения характерной точки (M _t), м	Описание обозначения точки на местности (при наличии)
	X	Y			
1	2	3	4	5	6
5426	531776.01	3306418.30	Картометрический метод	5.0	Закрепление отсутствует
5427	531780.87	3306408.91	Картометрический метод	5.0	Закрепление отсутствует
5428	531785.16	3306406.05	Картометрический метод	5.0	Закрепление отсутствует
5429	531789.53	3306416.58	Картометрический метод	5.0	Закрепление отсутствует
5430	531807.11	3306445.64	Картометрический метод	5.0	Закрепление отсутствует
5431	531830.12	3306427.16	Картометрический метод	5.0	Закрепление отсутствует
5432	531843.12	3306440.32	Картометрический метод	5.0	Закрепление отсутствует
5433	531882.36	3306480.03	Картометрический метод	5.0	Закрепление отсутствует
5399	531842.35	3306514.46	Картометрический метод	5.0	Закрепление отсутствует
5434	531864.11	3306537.73	Картометрический метод	5.0	Закрепление отсутствует
5435	531873.02	3306547.42	Картометрический метод	5.0	Закрепление отсутствует
5436	531882.95	3306557.94	Картометрический метод	5.0	Закрепление отсутствует
5437	531894.73	3306570.55	Картометрический метод	5.0	Закрепление отсутствует
5438	531899.30	3306575.45	Картометрический метод	5.0	Закрепление отсутствует
5439	531915.38	3306592.67	Картометрический метод	5.0	Закрепление отсутствует
5440	531927.99	3306606.17	Картометрический метод	5.0	Закрепление отсутствует
5441	531929.03	3306607.29	Картометрический метод	5.0	Закрепление отсутствует
5442	531958.94	3306639.71	Картометрический метод	5.0	Закрепление отсутствует
5443	531988.73	3306665.21	Картометрический метод	5.0	Закрепление отсутствует
5444	531991.82	3306673.50	Картометрический метод	5.0	Закрепление отсутствует
5445	531991.43	3306682.47	Картометрический метод	5.0	Закрепление отсутствует
5446	531983.69	3306707.84	Картометрический метод	5.0	Закрепление отсутствует
5447	531983.09	3306710.79	Картометрический метод	5.0	Закрепление отсутствует
5448	531978.46	3306733.39	Картометрический метод	5.0	Закрепление отсутствует
5449	531975.74	3306733.28	Картометрический метод	5.0	Закрепление отсутствует

2. Сведения о характерных точках границ объекта

Обозначение характерных точек границ	Координаты, м		Метод определения координат характерной точки	Средняя квадратическая погрешность положения характерной точки (M _t), м	Описание обозначения точки на местности (при наличии)
	X	Y			
1	2	3	4	5	6
5450	531957.95	3306727.37	Картометрический метод	5.0	Закрепление отсутствует
5451	531948.22	3306722.08	Картометрический метод	5.0	Закрепление отсутствует
5452	531914.15	3306699.47	Картометрический метод	5.0	Закрепление отсутствует
5453	531911.75	3306690.51	Картометрический метод	5.0	Закрепление отсутствует
5454	531907.42	3306685.91	Картометрический метод	5.0	Закрепление отсутствует
5455	531887.36	3306664.58	Картометрический метод	5.0	Закрепление отсутствует
5456	531876.08	3306651.06	Картометрический метод	5.0	Закрепление отсутствует
5457	531861.80	3306636.54	Картометрический метод	5.0	Закрепление отсутствует
5458	531846.01	3306610.51	Картометрический метод	5.0	Закрепление отсутствует
5459	531855.67	3306600.37	Картометрический метод	5.0	Закрепление отсутствует
5460	531849.91	3306595.57	Картометрический метод	5.0	Закрепление отсутствует
5461	531829.47	3306577.82	Картометрический метод	5.0	Закрепление отсутствует
5462	531834.95	3306565.93	Картометрический метод	5.0	Закрепление отсутствует
5463	531832.47	3306562.12	Картометрический метод	5.0	Закрепление отсутствует
5434	531864.11	3306537.73	Картометрический метод	5.0	Закрепление отсутствует
5464	534130.22	3303165.32	Картометрический метод	5.0	Закрепление отсутствует
5465	534196.66	3303164.95	Картометрический метод	5.0	Закрепление отсутствует
5466	534214.21	3303148.50	Картометрический метод	5.0	Закрепление отсутствует
5467	534232.68	3303149.80	Картометрический метод	5.0	Закрепление отсутствует
5468	534262.60	3303146.78	Картометрический метод	5.0	Закрепление отсутствует
5469	534293.00	3303145.17	Картометрический метод	5.0	Закрепление отсутствует
5470	534300.39	3303143.89	Картометрический метод	5.0	Закрепление отсутствует
5471	534311.43	3303141.98	Картометрический метод	5.0	Закрепление отсутствует
5472	534328.85	3303138.57	Картометрический метод	5.0	Закрепление отсутствует
5473	534347.27	3303145.14	Картометрический метод	5.0	Закрепление отсутствует

2. Сведения о характерных точках границ объекта					
Обозначение характерных точек границ	Координаты, м		Метод определения координат характерной точки	Средняя квадратическая погрешность положения характерной точки (M _t), м	Описание обозначения точки на местности (при наличии)
	X	Y			
1	2	3	4	5	6
5474	534382.99	3303122.63	Картометрический метод	5.0	Закрепление отсутствует
5475	534390.73	3303107.65	Картометрический метод	5.0	Закрепление отсутствует
5476	534379.02	3303100.14	Картометрический метод	5.0	Закрепление отсутствует
5477	534367.49	3303094.38	Картометрический метод	5.0	Закрепление отсутствует
5478	534352.81	3303085.64	Картометрический метод	5.0	Закрепление отсутствует
5479	534339.36	3303076.91	Картометрический метод	5.0	Закрепление отсутствует
5480	534327.74	3303078.13	Картометрический метод	5.0	Закрепление отсутствует
5481	534315.69	3303080.92	Картометрический метод	5.0	Закрепление отсутствует
5482	534300.49	3303084.24	Картометрический метод	5.0	Закрепление отсутствует
5483	534285.12	3303085.29	Картометрический метод	5.0	Закрепление отсутствует
5484	534266.95	3303084.07	Картометрический метод	5.0	Закрепление отсутствует
5485	534248.60	3303082.15	Картометрический метод	5.0	Закрепление отсутствует
5486	534218.03	3303081.45	Картометрический метод	5.0	Закрепление отсутствует
5487	534193.39	3303082.67	Картометрический метод	5.0	Закрепление отсутствует
5488	534169.45	3303086.52	Картометрический метод	5.0	Закрепление отсутствует
5489	534171.75	3303061.50	Картометрический метод	5.0	Закрепление отсутствует
5490	534171.82	3303060.69	Картометрический метод	5.0	Закрепление отсутствует
5491	534171.81	3303060.69	Картометрический метод	5.0	Закрепление отсутствует
5492	534171.86	3303060.13	Картометрический метод	5.0	Закрепление отсутствует
5493	534173.27	3303040.57	Картометрический метод	5.0	Закрепление отсутствует
5494	534163.38	3303032.85	Картометрический метод	5.0	Закрепление отсутствует
5495	534155.79	3303026.94	Картометрический метод	5.0	Закрепление отсутствует
5496	534145.66	3303018.90	Картометрический метод	5.0	Закрепление отсутствует
5497	534148.80	3302998.99	Картометрический метод	5.0	Закрепление отсутствует
5498	534158.23	3302984.31	Картометрический метод	5.0	Закрепление отсутствует

2. Сведения о характерных точках границ объекта					
Обозначение характерных точек границ	Координаты, м		Метод определения координат характерной точки	Средняя квадратическая погрешность положения характерной точки (M _t), м	Описание обозначения точки на местности (при наличии)
	X	Y			
1	2	3	4	5	6
5499	534166.61	3302978.37	Картометрический метод	5.0	Закрепление отсутствует
5500	534170.80	3302968.24	Картометрический метод	5.0	Закрепление отсутствует
5501	534166.61	3302950.42	Картометрический метод	5.0	Закрепление отсутствует
5502	534157.19	3302934.69	Картометрический метод	5.0	Закрепление отсутствует
5503	534152.99	3302927.36	Картометрический метод	5.0	Закрепление отсутствует
5504	534135.87	3302921.76	Картометрический метод	5.0	Закрепление отсутствует
5505	534085.60	3302866.32	Картометрический метод	5.0	Закрепление отсутствует
5506	534082.22	3302861.49	Картометрический метод	5.0	Закрепление отсутствует
5507	534079.07	3302863.06	Картометрический метод	5.0	Закрепление отсутствует
5508	534074.87	3302869.88	Картометрический метод	5.0	Закрепление отсутствует
5509	534067.90	3302869.53	Картометрический метод	5.0	Закрепление отсутствует
5510	534059.16	3302865.68	Картометрический метод	5.0	Закрепление отсутствует
5511	534051.65	3302861.66	Картометрический метод	5.0	Закрепление отсутствует
5512	534047.80	3302852.58	Картометрический метод	5.0	Закрепление отсутствует
5513	534042.54	3302844.32	Картометрический метод	5.0	Закрепление отсутствует
5514	534043.78	3302833.71	Картометрический метод	5.0	Закрепление отсутствует
5515	534042.56	3302822.71	Картометрический метод	5.0	Закрепление отсутствует
5516	534036.45	3302806.81	Картометрический метод	5.0	Закрепление отсутствует
5517	534032.43	3302792.48	Картометрический метод	5.0	Закрепление отсутствует
5518	534031.20	3302781.13	Картометрический метод	5.0	Закрепление отсутствует
5519	534021.24	3302778.15	Картометрический метод	5.0	Закрепление отсутствует
5520	534014.61	3302777.46	Картометрический метод	5.0	Закрепление отсутствует
5521	534015.30	3302770.99	Картометрический метод	5.0	Закрепление отсутствует
5522	534016.18	3302762.43	Картометрический метод	5.0	Закрепление отсутствует
5523	534017.05	3302755.97	Картометрический метод	5.0	Закрепление отсутствует

2. Сведения о характерных точках границ объекта

Обозначение характерных точек границ	Координаты, м		Метод определения координат характерной точки	Средняя квадратическая погрешность положения характерной точки (M _t), м	Описание обозначения точки на местности (при наличии)
	X	Y			
1	2	3	4	5	6
5524	534018.28	3302749.15	Картометрический метод	5.0	Закрепление отсутствует
5525	534018.10	3302741.82	Картометрический метод	5.0	Закрепление отсутствует
5526	534014.78	3302735.70	Картометрический метод	5.0	Закрепление отсутствует
5527	534008.14	3302728.19	Картометрический метод	5.0	Закрепление отсутствует
5528	533994.09	3302745.55	Картометрический метод	5.0	Закрепление отсутствует
5529	533994.55	3302759.23	Картометрический метод	5.0	Закрепление отсутствует
5530	533994.55	3302769.90	Картометрический метод	5.0	Закрепление отсутствует
5531	533994.76	3302786.77	Картометрический метод	5.0	Закрепление отсутствует
5532	533992.63	3302798.93	Картометрический метод	5.0	Закрепление отсутствует
5533	533991.78	3302807.68	Картометрический метод	5.0	Закрепление отсутствует
5534	533993.48	3302819.00	Картометрический метод	5.0	Закрепление отсутствует
5535	533996.04	3302828.18	Картометрический метод	5.0	Закрепление отсутствует
5536	533999.88	3302834.80	Картометрический метод	5.0	Закрепление отсутствует
5537	534006.48	3302842.70	Картометрический метод	5.0	Закрепление отсутствует
5538	534012.88	3302847.83	Картометрический метод	5.0	Закрепление отсутствует
5539	534007.43	3302852.74	Картометрический метод	5.0	Закрепление отсутствует
5540	533990.70	3302867.20	Картометрический метод	5.0	Закрепление отсутствует
5541	533988.83	3302868.82	Картометрический метод	5.0	Закрепление отсутствует
5542	533983.78	3302866.73	Картометрический метод	5.0	Закрепление отсутствует
5543	533978.31	3302859.19	Картометрический метод	5.0	Закрепление отсутствует
5544	533977.67	3302857.49	Картометрический метод	5.0	Закрепление отсутствует
5545	533961.72	3302864.50	Картометрический метод	5.0	Закрепление отсутствует
5546	533952.56	3302868.66	Картометрический метод	5.0	Закрепление отсутствует
5547	533947.76	3302871.53	Картометрический метод	5.0	Закрепление отсутствует
5548	533942.19	3302876.01	Картометрический метод	5.0	Закрепление отсутствует

2. Сведения о характерных точках границ объекта

Обозначение характерных точек границ	Координаты, м		Метод определения координат характерной точки	Средняя квадратическая погрешность положения характерной точки (M _t), м	Описание обозначения точки на местности (при наличии)
	X	Y			
1	2	3	4	5	6
5549	533939.39	3302873.33	Картометрический метод	5.0	Закрепление отсутствует
5550	533928.88	3302863.60	Картометрический метод	5.0	Закрепление отсутствует
5551	533927.42	3302862.25	Картометрический метод	5.0	Закрепление отсутствует
5552	533918.39	3302853.89	Картометрический метод	5.0	Закрепление отсутствует
5553	533885.31	3302891.13	Картометрический метод	5.0	Закрепление отсутствует
5554	533881.15	3302895.21	Картометрический метод	5.0	Закрепление отсутствует
5555	533857.33	3302870.19	Картометрический метод	5.0	Закрепление отсутствует
5556	533844.75	3302875.77	Картометрический метод	5.0	Закрепление отсутствует
5557	533820.20	3302886.65	Картометрический метод	5.0	Закрепление отсутствует
5558	533795.03	3302896.43	Картометрический метод	5.0	Закрепление отсутствует
5559	533780.25	3302907.57	Картометрический метод	5.0	Закрепление отсутствует
5560	533766.69	3302915.52	Картометрический метод	5.0	Закрепление отсутствует
5561	533765.30	3302922.57	Картометрический метод	5.0	Закрепление отсутствует
5562	533760.46	3302932.94	Картометрический метод	5.0	Закрепление отсутствует
5563	533760.35	3302941.70	Картометрический метод	5.0	Закрепление отсутствует
5564	533761.96	3302944.70	Картометрический метод	5.0	Закрепление отсутствует
5565	533756.97	3302947.97	Картометрический метод	5.0	Закрепление отсутствует
5566	533773.88	3302983.44	Картометрический метод	5.0	Закрепление отсутствует
5567	533762.82	3302993.40	Картометрический метод	5.0	Закрепление отсутствует
5568	533772.96	3303011.22	Картометрический метод	5.0	Закрепление отсутствует
5569	533777.41	3303022.05	Картометрический метод	5.0	Закрепление отсутствует
5570	533788.24	3303023.62	Картометрический метод	5.0	Закрепление отсутствует
5571	533795.22	3303022.92	Картометрический метод	5.0	Закрепление отсутствует
5572	533850.61	3302948.39	Картометрический метод	5.0	Закрепление отсутствует
5573	533851.66	3302954.10	Картометрический метод	5.0	Закрепление отсутствует

2. Сведения о характерных точках границ объекта

Обозначение характерных точек границ	Координаты, м		Метод определения координат характерной точки	Средняя квадратическая погрешность положения характерной точки (M _t), м	Описание обозначения точки на местности (при наличии)
	X	Y			
1	2	3	4	5	6
5574	533884.40	3303001.82	Картометрический метод	5.0	Закрепление отсутствует
5575	533909.60	3303035.79	Картометрический метод	5.0	Закрепление отсутствует
5576	533911.05	3303042.28	Картометрический метод	5.0	Закрепление отсутствует
5577	533909.11	3303044.49	Картометрический метод	5.0	Закрепление отсутствует
5578	533922.82	3303077.05	Картометрический метод	5.0	Закрепление отсутствует
5579	533924.87	3303084.25	Картометрический метод	5.0	Закрепление отсутствует
5580	533937.97	3303110.85	Картометрический метод	5.0	Закрепление отсутствует
5581	533939.41	3303113.03	Картометрический метод	5.0	Закрепление отсутствует
5582	533943.02	3303118.48	Картометрический метод	5.0	Закрепление отсутствует
5583	533946.19	3303123.43	Картометрический метод	5.0	Закрепление отсутствует
5584	533948.58	3303124.93	Картометрический метод	5.0	Закрепление отсутствует
5585	533931.97	3303140.27	Картометрический метод	5.0	Закрепление отсутствует
5586	533932.80	3303141.31	Картометрический метод	5.0	Закрепление отсутствует
5587	533947.35	3303159.62	Картометрический метод	5.0	Закрепление отсутствует
5588	533965.19	3303147.65	Картометрический метод	5.0	Закрепление отсутствует
5589	534002.96	3303122.30	Картометрический метод	5.0	Закрепление отсутствует
5590	533989.68	3303102.74	Картометрический метод	5.0	Закрепление отсутствует
5591	533987.38	3303099.37	Картометрический метод	5.0	Закрепление отсутствует
5592	533984.86	3303094.92	Картометрический метод	5.0	Закрепление отсутствует
5593	533989.49	3303093.74	Картометрический метод	5.0	Закрепление отсутствует
5594	533997.69	3303091.51	Картометрический метод	5.0	Закрепление отсутствует
5595	534024.23	3303085.01	Картометрический метод	5.0	Закрепление отсутствует
5596	534039.84	3303081.46	Картометрический метод	5.0	Закрепление отсутствует
5597	534038.30	3303072.92	Картометрический метод	5.0	Закрепление отсутствует
5598	534040.69	3303071.88	Картометрический метод	5.0	Закрепление отсутствует

2. Сведения о характерных точках границ объекта

Обозначение характерных точек границ	Координаты, м		Метод определения координат характерной точки	Средняя квадратическая погрешность положения характерной точки (M _t), м	Описание обозначения точки на местности (при наличии)
	X	Y			
1	2	3	4	5	6
5599	534031.17	3303050.16	Картометрический метод	5.0	Закрепление отсутствует
5600	534017.12	3303020.66	Картометрический метод	5.0	Закрепление отсутствует
5601	534000.12	3302990.79	Картометрический метод	5.0	Закрепление отсутствует
5602	533982.87	3302963.96	Картометрический метод	5.0	Закрепление отсутствует
5603	533995.70	3302956.39	Картометрический метод	5.0	Закрепление отсутствует
5604	534007.07	3302950.53	Картометрический метод	5.0	Закрепление отсутствует
5605	534007.08	3302950.54	Картометрический метод	5.0	Закрепление отсутствует
5606	534007.10	3302950.53	Картометрический метод	5.0	Закрепление отсутствует
5607	534042.41	3302930.90	Картометрический метод	5.0	Закрепление отсутствует
5608	534046.11	3302928.83	Картометрический метод	5.0	Закрепление отсутствует
5609	534064.27	3302960.86	Картометрический метод	5.0	Закрепление отсутствует
5610	534064.27	3302960.85	Картометрический метод	5.0	Закрепление отсутствует
5611	534080.87	3302952.81	Картометрический метод	5.0	Закрепление отсутствует
5612	534085.08	3302950.69	Картометрический метод	5.0	Закрепление отсутствует
5613	534092.01	3302983.78	Картометрический метод	5.0	Закрепление отсутствует
5614	534094.68	3302983.57	Картометрический метод	5.0	Закрепление отсутствует
5615	534100.64	3303017.19	Картометрический метод	5.0	Закрепление отсутствует
5616	534106.08	3303063.15	Картометрический метод	5.0	Закрепление отсутствует
5617	534108.00	3303090.04	Картометрический метод	5.0	Закрепление отсутствует
5618	534129.46	3303094.01	Картометрический метод	5.0	Закрепление отсутствует
5619	534129.58	3303097.80	Картометрический метод	5.0	Закрепление отсутствует
5464	534130.22	3303165.32	Картометрический метод	5.0	Закрепление отсутствует
5620	533900.01	3302953.90	Картометрический метод	5.0	Закрепление отсутствует
5621	533906.83	3302949.18	Картометрический метод	5.0	Закрепление отсутствует
5622	533913.44	3302944.73	Картометрический метод	5.0	Закрепление отсутствует

2. Сведения о характерных точках границ объекта

Обозначение характерных точек границ	Координаты, м		Метод определения координат характерной точки	Средняя квадратическая погрешность положения характерной точки (M _t), м	Описание обозначения точки на местности (при наличии)
	X	Y			
1	2	3	4	5	6
5623	533897.13	3302919.30	Картометрический метод	5.0	Закрепление отсутствует
5624	533886.19	3302903.79	Картометрический метод	5.0	Закрепление отсутствует
5625	533878.13	3302906.61	Картометрический метод	5.0	Закрепление отсутствует
5626	533866.66	3302912.98	Картометрический метод	5.0	Закрепление отсутствует
5627	533861.33	3302915.74	Картометрический метод	5.0	Закрепление отсутствует
5628	533839.39	3302927.08	Картометрический метод	5.0	Закрепление отсутствует
5629	533850.69	3302948.29	Картометрический метод	5.0	Закрепление отсутствует
5630	533872.80	3302937.70	Картометрический метод	5.0	Закрепление отсутствует
5631	533890.29	3302939.83	Картометрический метод	5.0	Закрепление отсутствует
5620	533900.01	3302953.90	Картометрический метод	5.0	Закрепление отсутствует
5632	498181.31	3280749.49	Картометрический метод	5.0	Закрепление отсутствует
5633	498202.28	3280757.25	Картометрический метод	5.0	Закрепление отсутствует
5634	498208.57	3280757.25	Картометрический метод	5.0	Закрепление отсутствует
5635	498238.44	3280768.38	Картометрический метод	5.0	Закрепление отсутствует
5636	498250.26	3280795.40	Картометрический метод	5.0	Закрепление отсутствует
5637	498246.09	3280809.42	Картометрический метод	5.0	Закрепление отсутствует
5638	498236.10	3280828.15	Картометрический метод	5.0	Закрепление отсутствует
5639	498196.34	3280807.38	Картометрический метод	5.0	Закрепление отсутствует
5640	498191.42	3280818.55	Картометрический метод	5.0	Закрепление отсутствует
5641	498183.78	3280835.16	Картометрический метод	5.0	Закрепление отсутствует
5642	498173.87	3280855.08	Картометрический метод	5.0	Закрепление отсутствует
5643	498180.60	3280858.78	Картометрический метод	5.0	Закрепление отсутствует
5644	498188.53	3280861.67	Картометрический метод	5.0	Закрепление отсутствует
5645	498192.92	3280852.25	Картометрический метод	5.0	Закрепление отсутствует
5646	498205.39	3280858.05	Картометрический метод	5.0	Закрепление отсутствует

2. Сведения о характерных точках границ объекта

Обозначение характерных точек границ	Координаты, м		Метод определения координат характерной точки	Средняя квадратическая погрешность положения характерной точки (M _t), м	Описание обозначения точки на местности (при наличии)
	X	Y			
1	2	3	4	5	6
5647	498206.73	3280862.16	Картометрический метод	5.0	Закрепление отсутствует
5648	498206.00	3280864.13	Картометрический метод	5.0	Закрепление отсутствует
5649	498210.32	3280865.86	Картометрический метод	5.0	Закрепление отсутствует
5650	498216.22	3280865.47	Картометрический метод	5.0	Закрепление отсутствует
5651	498212.99	3280871.53	Картометрический метод	5.0	Закрепление отсутствует
5652	498195.87	3280904.92	Картометрический метод	5.0	Закрепление отсутствует
5653	498184.98	3280924.30	Картометрический метод	5.0	Закрепление отсутствует
5654	498183.43	3280927.41	Картометрический метод	5.0	Закрепление отсутствует
5655	498211.87	3280939.32	Картометрический метод	5.0	Закрепление отсутствует
5656	498240.03	3280952.36	Картометрический метод	5.0	Закрепление отсутствует
5657	498243.42	3280944.86	Картометрический метод	5.0	Закрепление отсутствует
5658	498249.65	3280933.68	Картометрический метод	5.0	Закрепление отсутствует
5659	498253.33	3280926.89	Картометрический метод	5.0	Закрепление отсутствует
5660	498259.69	3280918.69	Картометрический метод	5.0	Закрепление отсутствует
5661	498263.51	3280912.75	Картометрический метод	5.0	Закрепление отсутствует
5662	498266.48	3280914.87	Картометрический метод	5.0	Закрепление отсутствует
5663	498285.58	3280873.98	Картометрический метод	5.0	Закрепление отсутствует
5664	498294.99	3280854.40	Картометрический метод	5.0	Закрепление отсутствует
5665	498294.99	3280854.39	Картометрический метод	5.0	Закрепление отсутствует
5666	498305.21	3280867.87	Картометрический метод	5.0	Закрепление отсутствует
5667	498307.37	3280873.85	Картометрический метод	5.0	Закрепление отсутствует
5668	498309.77	3280893.53	Картометрический метод	5.0	Закрепление отсутствует
5669	498311.90	3280908.95	Картометрический метод	5.0	Закрепление отсутствует
5670	498315.72	3280927.78	Картометрический метод	5.0	Закрепление отсутствует
5671	498318.70	3280943.49	Картометрический метод	5.0	Закрепление отсутствует

2. Сведения о характерных точках границ объекта

Обозначение характерных точек границ	Координаты, м		Метод определения координат характерной точки	Средняя квадратическая погрешность положения характерной точки (M _t), м	Описание обозначения точки на местности (при наличии)
	X	Y			
1	2	3	4	5	6
5672	498320.82	3280953.54	Картометрический метод	5.0	Закрепление отсутствует
5673	498330.08	3280967.77	Картометрический метод	5.0	Закрепление отсутствует
5674	498326.04	3280972.26	Картометрический метод	5.0	Закрепление отсутствует
5675	498333.00	3280978.74	Картометрический метод	5.0	Закрепление отсутствует
5676	498302.68	3281013.17	Картометрический метод	5.0	Закрепление отсутствует
5677	498298.09	3281010.82	Картометрический метод	5.0	Закрепление отсутствует
5678	498294.87	3281014.64	Картометрический метод	5.0	Закрепление отсутствует
5679	498279.91	3281009.23	Картометрический метод	5.0	Закрепление отсутствует
5680	498269.44	3281002.71	Картометрический метод	5.0	Закрепление отсутствует
5681	498257.13	3280996.48	Картометрический метод	5.0	Закрепление отсутствует
5682	498238.02	3280987.83	Картометрический метод	5.0	Закрепление отсутствует
5683	498228.83	3280983.72	Картометрический метод	5.0	Закрепление отсутствует
5684	498220.76	3280980.61	Картометрический метод	5.0	Закрепление отсутствует
5685	498206.47	3280975.93	Картометрический метод	5.0	Закрепление отсутствует
5686	498190.48	3280970.26	Картометрический метод	5.0	Закрепление отсутствует
5687	498180.29	3280966.99	Картометрический метод	5.0	Закрепление отсутствует
5688	498177.74	3280966.07	Картометрический метод	5.0	Закрепление отсутствует
5689	498175.34	3280970.88	Картометрический метод	5.0	Закрепление отсутствует
5690	498163.68	3280997.87	Картометрический метод	5.0	Закрепление отсутствует
5691	498158.20	3280995.70	Картометрический метод	5.0	Закрепление отсутствует
5692	498147.55	3280990.98	Картометрический метод	5.0	Закрепление отсутствует
5693	498130.98	3280983.85	Картометрический метод	5.0	Закрепление отсутствует
5694	498135.07	3280973.99	Картометрический метод	5.0	Закрепление отсутствует
5695	498139.58	3280962.61	Картометрический метод	5.0	Закрепление отсутствует
5696	498141.58	3280958.49	Картометрический метод	5.0	Закрепление отсутствует

2. Сведения о характерных точках границ объекта

Обозначение характерных точек границ	Координаты, м		Метод определения координат характерной точки	Средняя квадратическая погрешность положения характерной точки (M _t), м	Описание обозначения точки на местности (при наличии)
	X	Y			
1	2	3	4	5	6
5697	498144.03	3280952.22	Картометрический метод	5.0	Закрепление отсутствует
5698	498110.45	3280935.68	Картометрический метод	5.0	Закрепление отсутствует
5699	498094.14	3280928.16	Картометрический метод	5.0	Закрепление отсутствует
5700	498067.40	3280915.95	Картометрический метод	5.0	Закрепление отсутствует
5701	498087.20	3280876.34	Картометрический метод	5.0	Закрепление отсутствует
5702	498101.35	3280853.56	Картометрический метод	5.0	Закрепление отсутствует
5703	498107.43	3280845.07	Картометрический метод	5.0	Закрепление отсутствует
5704	498111.39	3280847.34	Картометрический метод	5.0	Закрепление отсутствует
5705	498132.62	3280861.08	Картометрический метод	5.0	Закрепление отсутствует
5706	498150.02	3280835.76	Картометрический метод	5.0	Закрепление отсутствует
5707	498127.52	3280820.32	Картометрический метод	5.0	Закрепление отсутствует
5708	498123.60	3280817.52	Картометрический метод	5.0	Закрепление отсутствует
5709	498129.92	3280807.30	Картометрический метод	5.0	Закрепление отсутствует
5710	498139.82	3280795.56	Картометрический метод	5.0	Закрепление отсутствует
5711	498148.17	3280784.81	Картометрический метод	5.0	Закрепление отсутствует
5712	498158.07	3280772.93	Картометрический метод	5.0	Закрепление отсутствует
5713	498171.51	3280759.07	Картометрический метод	5.0	Закрепление отсутствует
5632	498181.31	3280749.49	Картометрический метод	5.0	Закрепление отсутствует
5714	505618.09	3300530.49	Картометрический метод	5.0	Закрепление отсутствует
5715	505613.56	3300530.89	Картометрический метод	5.0	Закрепление отсутствует
5716	505615.03	3300544.18	Картометрический метод	5.0	Закрепление отсутствует
5717	505601.63	3300545.68	Картометрический метод	5.0	Закрепление отсутствует
5718	505606.88	3300582.73	Картометрический метод	5.0	Закрепление отсутствует
5719	505614.47	3300621.54	Картометрический метод	5.0	Закрепление отсутствует
5720	505627.41	3300621.34	Картометрический метод	5.0	Закрепление отсутствует

2. Сведения о характерных точках границ объекта

Обозначение характерных точек границ	Координаты, м		Метод определения координат характерной точки	Средняя квадратическая погрешность положения характерной точки (M _t), м	Описание обозначения точки на местности (при наличии)
	X	Y			
1	2	3	4	5	6
5721	505627.34	3300628.61	Картометрический метод	5.0	Закрепление отсутствует
5722	505628.17	3300664.46	Картометрический метод	5.0	Закрепление отсутствует
5723	505598.52	3300673.35	Картометрический метод	5.0	Закрепление отсутствует
5724	505583.23	3300631.90	Картометрический метод	5.0	Закрепление отсутствует
5725	505580.71	3300627.29	Картометрический метод	5.0	Закрепление отсутствует
5726	505577.54	3300620.78	Картометрический метод	5.0	Закрепление отсутствует
5727	505573.72	3300614.47	Картометрический метод	5.0	Закрепление отсутствует
5728	505570.30	3300600.52	Картометрический метод	5.0	Закрепление отсутствует
5729	505557.03	3300568.84	Картометрический метод	5.0	Закрепление отсутствует
5730	505538.35	3300541.37	Картометрический метод	5.0	Закрепление отсутствует
5731	505532.34	3300515.47	Картометрический метод	5.0	Закрепление отсутствует
5732	505533.13	3300511.39	Картометрический метод	5.0	Закрепление отсутствует
5733	505550.57	3300454.82	Картометрический метод	5.0	Закрепление отсутствует
5734	505539.79	3300425.92	Картометрический метод	5.0	Закрепление отсутствует
5735	505517.58	3300389.26	Картометрический метод	5.0	Закрепление отсутствует
5736	505512.14	3300378.14	Картометрический метод	5.0	Закрепление отсутствует
5737	505504.83	3300347.59	Картометрический метод	5.0	Закрепление отсутствует
5738	505529.68	3300325.00	Картометрический метод	5.0	Закрепление отсутствует
5739	505542.05	3300309.70	Картометрический метод	5.0	Закрепление отсутствует
5740	505556.66	3300313.61	Картометрический метод	5.0	Закрепление отсутствует
5741	505559.29	3300312.11	Картометрический метод	5.0	Закрепление отсутствует
5742	505566.51	3300323.67	Картометрический метод	5.0	Закрепление отсутствует
5743	505582.19	3300352.87	Картометрический метод	5.0	Закрепление отсутствует
5744	505600.39	3300389.15	Картометрический метод	5.0	Закрепление отсутствует
5745	505610.51	3300412.41	Картометрический метод	5.0	Закрепление отсутствует

2. Сведения о характерных точках границ объекта

Обозначение характерных точек границ	Координаты, м		Метод определения координат характерной точки	Средняя квадратическая погрешность положения характерной точки (M _t), м	Описание обозначения точки на местности (при наличии)
	X	Y			
1	2	3	4	5	6
5746	505618.92	3300442.87	Картометрический метод	5.0	Закрепление отсутствует
5747	505621.95	3300476.37	Картометрический метод	5.0	Закрепление отсутствует
5748	505624.29	3300502.28	Картометрический метод	5.0	Закрепление отсутствует
5749	505623.41	3300510.49	Картометрический метод	5.0	Закрепление отсутствует
5750	505617.72	3300518.33	Картометрический метод	5.0	Закрепление отсутствует
5751	505618.23	3300521.22	Картометрический метод	5.0	Закрепление отсутствует
5714	505618.09	3300530.49	Картометрический метод	5.0	Закрепление отсутствует
5752	505605.53	3300613.32	Картометрический метод	5.0	Закрепление отсутствует
5753	505590.80	3300616.18	Картометрический метод	5.0	Закрепление отсутствует
5754	505588.71	3300605.38	Картометрический метод	5.0	Закрепление отсутствует
5755	505573.98	3300608.24	Картометрический метод	5.0	Закрепление отсутствует
5756	505565.51	3300564.55	Картометрический метод	5.0	Закрепление отсутствует
5757	505594.96	3300558.84	Картометрический метод	5.0	Закрепление отсутствует
5752	505605.53	3300613.32	Картометрический метод	5.0	Закрепление отсутствует
5758	526451.79	3301585.18	Картометрический метод	5.0	Закрепление отсутствует
5759	526420.69	3301588.47	Картометрический метод	5.0	Закрепление отсутствует
5760	526423.22	3301586.74	Картометрический метод	5.0	Закрепление отсутствует
5761	526448.56	3301583.59	Картометрический метод	5.0	Закрепление отсутствует
5762	526451.43	3301583.11	Картометрический метод	5.0	Закрепление отсутствует
5758	526451.79	3301585.18	Картометрический метод	5.0	Закрепление отсутствует
5763	526423.13	3301609.22	Картометрический метод	5.0	Закрепление отсутствует
5764	526433.16	3301611.70	Картометрический метод	5.0	Закрепление отсутствует
5765	526455.99	3301609.01	Картометрический метод	5.0	Закрепление отсутствует
5766	526456.03	3301609.26	Картометрический метод	5.0	Закрепление отсутствует
5767	526444.40	3301611.46	Картометрический метод	5.0	Закрепление отсутствует

2. Сведения о характерных точках границ объекта

Обозначение характерных точек границ	Координаты, м		Метод определения координат характерной точки	Средняя квадратическая погрешность положения характерной точки (M _t), м	Описание обозначения точки на местности (при наличии)
	X	Y			
1	2	3	4	5	6
5768	526433.65	3301612.22	Картометрический метод	5.0	Закрепление отсутствует
5769	526428.89	3301611.46	Картометрический метод	5.0	Закрепление отсутствует
5763	526423.13	3301609.22	Картометрический метод	5.0	Закрепление отсутствует

3. Сведения о характерных точках части (частей) границы объекта

Обозначение характерных точек части границы	Координаты, м		Метод определения координат характерной точки	Средняя квадратическая погрешность положения характерной точки (M _t), м	Описание обозначения точки на местности (при наличии)
	X	Y			
1	2	3	4	5	6
-	-	-	-	-	-

ТЕКСТОВОЕ ОПИСАНИЕ
местоположения границ населенных пунктов, территориальных зон

Прохождение границы		Описание прохождения границы
от точки	до точки	
1	2	3
1	2	-
2	3	-
3	4	-
4	5	-
5	6	-
6	7	-
7	8	-
8	9	-
9	10	-
10	11	-
11	12	-
12	13	-
13	14	-
14	15	-
15	1	-
16	17	-
17	18	-
18	19	-
19	20	-
20	16	-
21	22	-
22	23	-
23	24	-
24	25	-
25	26	-
26	27	-
27	28	-
28	29	-
29	21	-
30	31	-
31	32	-
32	33	-
33	34	-
34	35	-
35	36	-
36	37	-
37	38	-

ТЕКСТОВОЕ ОПИСАНИЕ
местоположения границ населенных пунктов, территориальных зон

Прохождение границы		Описание прохождения границы
от точки	до точки	
1	2	3
38	39	-
39	40	-
40	41	-
41	42	-
42	43	-
43	44	-
44	45	-
45	46	-
46	47	-
47	48	-
48	49	-
49	50	-
50	51	-
51	52	-
52	53	-
53	54	-
54	55	-
55	56	-
56	57	-
57	58	-
58	59	-
59	60	-
60	61	-
61	62	-
62	63	-
63	64	-
64	65	-
65	30	-
66	67	-
67	68	-
68	69	-
69	70	-
70	71	-
71	72	-
72	73	-
73	74	-
74	75	-

ТЕКСТОВОЕ ОПИСАНИЕ
местоположения границ населенных пунктов, территориальных зон

Прохождение границы		Описание прохождения границы
от точки	до точки	
1	2	3
75	76	-
76	77	-
77	78	-
78	79	-
79	80	-
80	81	-
81	82	-
82	83	-
83	84	-
84	85	-
85	86	-
86	87	-
87	88	-
88	89	-
89	90	-
90	91	-
91	92	-
92	93	-
93	94	-
94	95	-
95	96	-
96	97	-
97	98	-
98	99	-
99	100	-
100	101	-
101	102	-
102	103	-
103	104	-
104	105	-
105	66	-
106	107	-
107	108	-
108	109	-
109	110	-
110	111	-
111	112	-

ТЕКСТОВОЕ ОПИСАНИЕ
местоположения границ населенных пунктов, территориальных зон

Прохождение границы		Описание прохождения границы
от точки	до точки	
1	2	3
112	113	-
113	114	-
114	115	-
115	106	-
116	117	-
117	118	-
118	119	-
119	120	-
120	121	-
121	122	-
122	123	-
123	124	-
124	125	-
125	116	-
126	127	-
127	128	-
128	129	-
129	130	-
130	131	-
131	132	-
132	133	-
133	126	-
134	135	-
135	136	-
136	137	-
137	138	-
138	139	-
139	140	-
140	141	-
141	142	-
142	143	-
143	144	-
144	145	-
145	146	-
146	147	-
147	148	-
148	149	-

ТЕКСТОВОЕ ОПИСАНИЕ
местоположения границ населенных пунктов, территориальных зон

Прохождение границы		Описание прохождения границы
от точки	до точки	
1	2	3
149	150	-
150	151	-
151	152	-
152	134	-
153	154	-
154	155	-
155	156	-
156	157	-
157	158	-
158	159	-
159	160	-
160	161	-
161	162	-
162	163	-
163	164	-
164	165	-
165	166	-
166	167	-
167	153	-
168	169	-
169	170	-
170	171	-
171	172	-
172	173	-
173	174	-
174	175	-
175	176	-
176	177	-
177	168	-
178	179	-
179	180	-
180	181	-
181	182	-
182	183	-
183	184	-
184	185	-
185	186	-

ТЕКСТОВОЕ ОПИСАНИЕ
местоположения границ населенных пунктов, территориальных зон

Прохождение границы		Описание прохождения границы
от точки	до точки	
1	2	3
186	187	-
187	188	-
188	189	-
189	190	-
190	191	-
191	192	-
192	193	-
193	194	-
194	195	-
195	196	-
196	197	-
197	198	-
198	199	-
199	200	-
200	201	-
201	202	-
202	203	-
203	204	-
204	205	-
205	206	-
206	207	-
207	208	-
208	209	-
209	210	-
210	211	-
211	212	-
212	213	-
213	214	-
214	215	-
215	178	-
216	217	-
217	218	-
218	219	-
219	220	-
220	221	-
221	222	-
222	223	-

ТЕКСТОВОЕ ОПИСАНИЕ
местоположения границ населенных пунктов, территориальных зон

Прохождение границы		Описание прохождения границы
от точки	до точки	
1	2	3
223	216	-
224	225	-
225	226	-
226	227	-
227	228	-
228	229	-
229	230	-
230	231	-
231	232	-
232	233	-
233	234	-
234	235	-
235	236	-
236	237	-
237	238	-
238	239	-
239	240	-
240	241	-
241	242	-
242	224	-
243	244	-
244	245	-
245	246	-
246	247	-
247	248	-
248	249	-
249	250	-
250	251	-
251	252	-
252	253	-
253	254	-
254	243	-
255	256	-
256	257	-
257	258	-
258	259	-
259	260	-

ТЕКСТОВОЕ ОПИСАНИЕ
местоположения границ населенных пунктов, территориальных зон

Прохождение границы		Описание прохождения границы
от точки	до точки	
1	2	3
260	261	-
261	262	-
262	263	-
263	264	-
264	265	-
265	266	-
266	267	-
267	268	-
268	269	-
269	270	-
270	271	-
271	272	-
272	273	-
273	274	-
274	275	-
275	276	-
276	277	-
277	278	-
278	279	-
279	280	-
280	281	-
281	282	-
282	283	-
283	284	-
284	285	-
285	286	-
286	287	-
287	288	-
288	289	-
289	290	-
290	291	-
291	292	-
292	293	-
293	294	-
294	295	-
295	296	-
296	297	-

ТЕКСТОВОЕ ОПИСАНИЕ
местоположения границ населенных пунктов, территориальных зон

Прохождение границы		Описание прохождения границы
от точки	до точки	
1	2	3
297	298	-
298	299	-
299	300	-
300	301	-
301	302	-
302	303	-
303	304	-
304	305	-
305	306	-
306	307	-
307	308	-
308	309	-
309	310	-
310	311	-
311	312	-
312	313	-
313	314	-
314	315	-
315	316	-
316	317	-
317	318	-
318	319	-
319	320	-
320	321	-
321	322	-
322	323	-
323	324	-
324	325	-
325	326	-
326	327	-
327	328	-
328	329	-
329	330	-
330	331	-
331	332	-
332	333	-
333	334	-

ТЕКСТОВОЕ ОПИСАНИЕ
местоположения границ населенных пунктов, территориальных зон

Прохождение границы		Описание прохождения границы
от точки	до точки	
1	2	3
334	335	-
335	336	-
336	337	-
337	338	-
338	339	-
339	340	-
340	341	-
341	342	-
342	343	-
343	344	-
344	255	-
345	346	-
346	347	-
347	348	-
348	349	-
349	350	-
350	351	-
351	352	-
352	353	-
353	354	-
354	355	-
355	356	-
356	357	-
357	358	-
358	359	-
359	360	-
360	361	-
361	362	-
362	363	-
363	364	-
364	365	-
365	366	-
366	367	-
367	368	-
368	369	-
369	370	-
370	371	-

ТЕКСТОВОЕ ОПИСАНИЕ
местоположения границ населенных пунктов, территориальных зон

Прохождение границы		Описание прохождения границы
от точки	до точки	
1	2	3
371	372	-
372	373	-
373	374	-
374	375	-
375	345	-
376	377	-
377	378	-
378	379	-
379	380	-
380	381	-
381	382	-
382	383	-
383	384	-
384	385	-
385	386	-
386	387	-
387	388	-
388	389	-
389	390	-
390	391	-
391	392	-
392	393	-
393	394	-
394	395	-
395	396	-
396	376	-
397	398	-
398	399	-
399	400	-
400	401	-
401	402	-
402	403	-
403	404	-
404	405	-
405	406	-
406	407	-
407	408	-

ТЕКСТОВОЕ ОПИСАНИЕ
местоположения границ населенных пунктов, территориальных зон

Прохождение границы		Описание прохождения границы
от точки	до точки	
1	2	3
408	409	-
409	410	-
410	411	-
411	412	-
412	413	-
413	414	-
414	415	-
415	416	-
416	417	-
417	418	-
418	419	-
419	420	-
420	421	-
421	422	-
422	423	-
423	424	-
424	425	-
425	426	-
426	397	-
427	428	-
428	429	-
429	430	-
430	431	-
431	432	-
432	433	-
433	434	-
434	427	-
435	436	-
436	437	-
437	438	-
438	439	-
439	440	-
440	441	-
441	442	-
442	443	-
443	444	-
444	435	-

ТЕКСТОВОЕ ОПИСАНИЕ
местоположения границ населенных пунктов, территориальных зон

Прохождение границы		Описание прохождения границы
от точки	до точки	
1	2	3
445	446	-
446	447	-
447	448	-
448	449	-
449	450	-
450	451	-
451	452	-
452	453	-
453	454	-
454	455	-
455	456	-
456	457	-
457	458	-
458	459	-
459	460	-
460	461	-
461	462	-
462	463	-
463	464	-
464	465	-
465	466	-
466	467	-
467	468	-
468	469	-
469	470	-
470	471	-
471	472	-
472	473	-
473	474	-
474	475	-
475	476	-
476	477	-
477	478	-
478	479	-
479	480	-
480	445	-
481	482	-

ТЕКСТОВОЕ ОПИСАНИЕ
местоположения границ населенных пунктов, территориальных зон

Прохождение границы		Описание прохождения границы
от точки	до точки	
1	2	3
482	483	-
483	484	-
484	481	-
485	486	-
486	487	-
487	488	-
488	489	-
489	490	-
490	491	-
491	492	-
492	493	-
493	494	-
494	495	-
495	496	-
496	497	-
497	498	-
498	499	-
499	500	-
500	501	-
501	502	-
502	503	-
503	504	-
504	505	-
505	506	-
506	507	-
507	508	-
508	509	-
509	510	-
510	511	-
511	512	-
512	513	-
513	514	-
514	515	-
515	516	-
516	517	-
517	518	-
518	519	-

ТЕКСТОВОЕ ОПИСАНИЕ
местоположения границ населенных пунктов, территориальных зон

Прохождение границы		Описание прохождения границы
от точки	до точки	
1	2	3
519	520	-
520	521	-
521	522	-
522	523	-
523	524	-
524	525	-
525	526	-
526	527	-
527	528	-
528	529	-
529	530	-
530	531	-
531	532	-
532	533	-
533	534	-
534	535	-
535	536	-
536	537	-
537	538	-
538	539	-
539	485	-
540	541	-
541	542	-
542	543	-
543	544	-
544	545	-
545	546	-
546	547	-
547	548	-
548	549	-
549	540	-
550	551	-
551	552	-
552	553	-
553	554	-
554	555	-
555	556	-

ТЕКСТОВОЕ ОПИСАНИЕ
местоположения границ населенных пунктов, территориальных зон

Прохождение границы		Описание прохождения границы
от точки	до точки	
1	2	3
556	557	-
557	558	-
558	559	-
559	560	-
560	561	-
561	562	-
562	563	-
563	564	-
564	565	-
565	566	-
566	567	-
567	568	-
568	569	-
569	570	-
570	550	-
571	572	-
572	573	-
573	574	-
574	575	-
575	576	-
576	577	-
577	578	-
578	579	-
579	580	-
580	581	-
581	582	-
582	583	-
583	584	-
584	585	-
585	586	-
586	587	-
587	588	-
588	589	-
589	590	-
590	591	-
591	592	-
592	593	-

ТЕКСТОВОЕ ОПИСАНИЕ
местоположения границ населенных пунктов, территориальных зон

Прохождение границы		Описание прохождения границы
от точки	до точки	
1	2	3
593	594	-
594	595	-
595	596	-
596	597	-
597	571	-
598	599	-
599	600	-
600	601	-
601	602	-
602	603	-
603	604	-
604	605	-
605	606	-
606	607	-
607	608	-
608	609	-
609	610	-
610	611	-
611	612	-
612	613	-
613	614	-
614	615	-
615	616	-
616	617	-
617	618	-
618	619	-
619	620	-
620	621	-
621	622	-
622	623	-
623	624	-
624	625	-
625	626	-
626	627	-
627	628	-
628	629	-
629	630	-

ТЕКСТОВОЕ ОПИСАНИЕ
местоположения границ населенных пунктов, территориальных зон

Прохождение границы		Описание прохождения границы
от точки	до точки	
1	2	3
630	631	-
631	632	-
632	633	-
633	634	-
634	635	-
635	636	-
636	637	-
637	638	-
638	639	-
639	640	-
640	641	-
641	642	-
642	643	-
643	644	-
644	645	-
645	646	-
646	647	-
647	648	-
648	649	-
649	650	-
650	651	-
651	652	-
652	653	-
653	654	-
654	655	-
655	656	-
656	657	-
657	658	-
658	659	-
659	660	-
660	661	-
661	662	-
662	663	-
663	664	-
664	665	-
665	666	-
666	667	-

ТЕКСТОВОЕ ОПИСАНИЕ
местоположения границ населенных пунктов, территориальных зон

Прохождение границы		Описание прохождения границы
от точки	до точки	
1	2	3
667	668	-
668	669	-
669	670	-
670	671	-
671	672	-
672	673	-
673	674	-
674	675	-
675	676	-
676	677	-
677	678	-
678	679	-
679	680	-
680	681	-
681	682	-
682	683	-
683	684	-
684	685	-
685	686	-
686	687	-
687	688	-
688	689	-
689	690	-
690	691	-
691	692	-
692	693	-
693	694	-
694	695	-
695	696	-
696	697	-
697	698	-
698	699	-
699	700	-
700	701	-
701	702	-
702	703	-
703	704	-

ТЕКСТОВОЕ ОПИСАНИЕ
местоположения границ населенных пунктов, территориальных зон

Прохождение границы		Описание прохождения границы
от точки	до точки	
1	2	3
704	705	-
705	706	-
706	707	-
707	708	-
708	709	-
709	710	-
710	711	-
711	712	-
712	713	-
713	714	-
714	715	-
715	716	-
716	717	-
717	718	-
718	719	-
719	720	-
720	721	-
721	722	-
722	723	-
723	724	-
724	725	-
725	726	-
726	727	-
727	728	-
728	729	-
729	730	-
730	731	-
731	598	-
732	733	-
733	734	-
734	735	-
735	736	-
736	737	-
737	738	-
738	739	-
739	740	-
740	741	-

ТЕКСТОВОЕ ОПИСАНИЕ
местоположения границ населенных пунктов, территориальных зон

Прохождение границы		Описание прохождения границы
от точки	до точки	
1	2	3
741	742	-
742	743	-
743	744	-
744	745	-
745	746	-
746	747	-
747	732	-
748	749	-
749	750	-
750	751	-
751	752	-
752	753	-
753	754	-
754	755	-
755	756	-
756	757	-
757	748	-
758	759	-
759	760	-
760	761	-
761	762	-
762	763	-
763	764	-
764	765	-
765	766	-
766	767	-
767	758	-
768	769	-
769	770	-
770	771	-
771	772	-
772	773	-
773	774	-
774	775	-
775	776	-
776	777	-
777	778	-

ТЕКСТОВОЕ ОПИСАНИЕ
местоположения границ населенных пунктов, территориальных зон

Прохождение границы		Описание прохождения границы
от точки	до точки	
1	2	3
778	779	-
779	780	-
780	781	-
781	782	-
782	783	-
783	784	-
784	785	-
785	786	-
786	787	-
787	788	-
788	789	-
789	790	-
790	791	-
791	792	-
792	793	-
793	794	-
794	795	-
795	796	-
796	797	-
797	798	-
798	799	-
799	800	-
800	801	-
801	802	-
802	803	-
803	804	-
804	805	-
805	806	-
806	807	-
807	808	-
808	809	-
809	810	-
810	811	-
811	812	-
812	813	-
813	814	-
814	815	-

ТЕКСТОВОЕ ОПИСАНИЕ
местоположения границ населенных пунктов, территориальных зон

Прохождение границы		Описание прохождения границы
от точки	до точки	
1	2	3
815	816	-
816	817	-
817	818	-
818	819	-
819	820	-
820	821	-
821	822	-
822	823	-
823	824	-
824	825	-
825	826	-
826	827	-
827	828	-
828	829	-
829	830	-
830	831	-
831	832	-
832	833	-
833	768	-
834	835	-
835	836	-
836	837	-
837	838	-
838	839	-
839	840	-
840	841	-
841	842	-
842	843	-
843	844	-
844	845	-
845	846	-
846	847	-
847	848	-
848	849	-
849	850	-
850	851	-
851	852	-

ТЕКСТОВОЕ ОПИСАНИЕ
местоположения границ населенных пунктов, территориальных зон

Прохождение границы		Описание прохождения границы
от точки	до точки	
1	2	3
852	853	-
853	854	-
854	855	-
855	856	-
856	834	-
857	858	-
858	859	-
859	860	-
860	861	-
861	862	-
862	863	-
863	857	-
864	865	-
865	866	-
866	867	-
867	868	-
868	869	-
869	870	-
870	871	-
871	872	-
872	873	-
873	874	-
874	875	-
875	876	-
876	877	-
877	878	-
878	879	-
879	880	-
880	881	-
881	882	-
882	883	-
883	884	-
884	885	-
885	886	-
886	887	-
887	888	-
888	889	-

ТЕКСТОВОЕ ОПИСАНИЕ
местоположения границ населенных пунктов, территориальных зон

Прохождение границы		Описание прохождения границы
от точки	до точки	
1	2	3
889	890	-
890	891	-
891	892	-
892	893	-
893	894	-
894	895	-
895	896	-
896	897	-
897	898	-
898	899	-
899	900	-
900	901	-
901	902	-
902	903	-
903	904	-
904	905	-
905	906	-
906	907	-
907	908	-
908	909	-
909	910	-
910	911	-
911	912	-
912	913	-
913	914	-
914	915	-
915	916	-
916	917	-
917	864	-
918	919	-
919	920	-
920	921	-
921	922	-
922	923	-
923	924	-
924	925	-
925	926	-

ТЕКСТОВОЕ ОПИСАНИЕ
местоположения границ населенных пунктов, территориальных зон

Прохождение границы		Описание прохождения границы
от точки	до точки	
1	2	3
926	927	-
927	928	-
928	929	-
929	930	-
930	931	-
931	932	-
932	933	-
933	934	-
934	935	-
935	936	-
936	937	-
937	938	-
938	939	-
939	940	-
940	941	-
941	942	-
942	943	-
943	944	-
944	945	-
945	918	-
946	947	-
947	948	-
948	949	-
949	950	-
950	951	-
951	952	-
952	953	-
953	954	-
954	955	-
955	956	-
956	957	-
957	958	-
958	959	-
959	960	-
960	961	-
961	962	-
962	963	-

ТЕКСТОВОЕ ОПИСАНИЕ
местоположения границ населенных пунктов, территориальных зон

Прохождение границы		Описание прохождения границы
от точки	до точки	
1	2	3
963	964	-
964	965	-
965	966	-
966	967	-
967	968	-
968	969	-
969	970	-
970	971	-
971	972	-
972	973	-
973	974	-
974	975	-
975	976	-
976	977	-
977	978	-
978	979	-
979	980	-
980	946	-
981	982	-
982	983	-
983	984	-
984	985	-
985	986	-
986	987	-
987	988	-
988	989	-
989	990	-
990	991	-
991	992	-
992	993	-
993	981	-
994	995	-
995	996	-
996	997	-
997	998	-
998	999	-
999	1000	-

ТЕКСТОВОЕ ОПИСАНИЕ
местоположения границ населенных пунктов, территориальных зон

Прохождение границы		Описание прохождения границы
от точки	до точки	
1	2	3
1000	1001	-
1001	1002	-
1002	994	-
1003	1004	-
1004	1005	-
1005	1006	-
1006	1007	-
1007	1008	-
1008	1009	-
1009	1010	-
1010	1011	-
1011	1012	-
1012	1013	-
1013	1014	-
1014	1015	-
1015	1016	-
1016	1017	-
1017	1018	-
1018	1019	-
1019	1020	-
1020	1021	-
1021	1022	-
1022	1023	-
1023	1024	-
1024	1025	-
1025	1026	-
1026	1027	-
1027	1028	-
1028	1029	-
1029	1030	-
1030	1031	-
1031	1032	-
1032	1033	-
1033	1034	-
1034	1035	-
1035	1036	-
1036	1037	-

ТЕКСТОВОЕ ОПИСАНИЕ
местоположения границ населенных пунктов, территориальных зон

Прохождение границы		Описание прохождения границы
от точки	до точки	
1	2	
1037	1038	-
1038	1039	-
1039	1040	-
1040	1041	-
1041	1042	-
1042	1043	-
1043	1044	-
1044	1003	-
1045	1046	-
1046	1047	-
1047	1048	-
1048	1049	-
1049	1050	-
1050	1051	-
1051	1052	-
1052	1053	-
1053	1054	-
1054	1055	-
1055	1056	-
1056	1057	-
1057	1058	-
1058	1059	-
1059	1060	-
1060	1061	-
1061	1062	-
1062	1045	-
1063	1064	-
1064	1065	-
1065	1066	-
1066	1067	-
1067	1068	-
1068	1069	-
1069	1070	-
1070	1071	-
1071	1063	-
1072	1073	-
1073	1074	-

ТЕКСТОВОЕ ОПИСАНИЕ
местоположения границ населенных пунктов, территориальных зон

Прохождение границы		Описание прохождения границы
от точки	до точки	
1	2	3
1074	1075	-
1075	1076	-
1076	1077	-
1077	1078	-
1078	1079	-
1079	1080	-
1080	1081	-
1081	1082	-
1082	1083	-
1083	1084	-
1084	1085	-
1085	1086	-
1086	1087	-
1087	1088	-
1088	1089	-
1089	1090	-
1090	1091	-
1091	1092	-
1092	1093	-
1093	1094	-
1094	1095	-
1095	1096	-
1096	1097	-
1097	1098	-
1098	1099	-
1099	1100	-
1100	1101	-
1101	1102	-
1102	1103	-
1103	1104	-
1104	1105	-
1105	1106	-
1106	1107	-
1107	1108	-
1108	1109	-
1109	1110	-
1110	1111	-

ТЕКСТОВОЕ ОПИСАНИЕ
местоположения границ населенных пунктов, территориальных зон

Прохождение границы		Описание прохождения границы
от точки	до точки	
1	2	
1111	1112	-
1112	1113	-
1113	1114	-
1114	1115	-
1115	1116	-
1116	1117	-
1117	1118	-
1118	1119	-
1119	1120	-
1120	1121	-
1121	1122	-
1122	1123	-
1123	1072	-
1124	1125	-
1125	1126	-
1126	1127	-
1127	1128	-
1128	1129	-
1129	1130	-
1130	1131	-
1131	1132	-
1132	1133	-
1133	1134	-
1134	1135	-
1135	1136	-
1136	1137	-
1137	1138	-
1138	1139	-
1139	1140	-
1140	1141	-
1141	1142	-
1142	1143	-
1143	1144	-
1144	1145	-
1145	1146	-
1146	1147	-
1147	1148	-

ТЕКСТОВОЕ ОПИСАНИЕ
местоположения границ населенных пунктов, территориальных зон

Прохождение границы		Описание прохождения границы
от точки	до точки	
1	2	3
1148	1149	-
1149	1150	-
1150	1151	-
1151	1152	-
1152	1153	-
1153	1154	-
1154	1155	-
1155	1156	-
1156	1157	-
1157	1158	-
1158	1159	-
1159	1160	-
1160	1161	-
1161	1162	-
1162	1163	-
1163	1124	-
1164	1165	-
1165	1166	-
1166	1167	-
1167	1168	-
1168	1169	-
1169	1170	-
1170	1171	-
1171	1164	-
1172	1173	-
1173	1174	-
1174	1175	-
1175	1176	-
1176	1177	-
1177	1178	-
1178	1179	-
1179	1180	-
1180	1181	-
1181	1182	-
1182	1183	-
1183	1184	-
1184	1185	-

ТЕКСТОВОЕ ОПИСАНИЕ
местоположения границ населенных пунктов, территориальных зон

Прохождение границы		Описание прохождения границы
от точки	до точки	
1	2	3
1185	1186	-
1186	1187	-
1187	1188	-
1188	1189	-
1189	1190	-
1190	1191	-
1191	1192	-
1192	1193	-
1193	1194	-
1194	1195	-
1195	1196	-
1196	1197	-
1197	1198	-
1198	1199	-
1199	1200	-
1200	1201	-
1201	1202	-
1202	1203	-
1203	1204	-
1204	1205	-
1205	1206	-
1206	1207	-
1207	1208	-
1208	1209	-
1209	1210	-
1210	1211	-
1211	1212	-
1212	1213	-
1213	1214	-
1214	1215	-
1215	1216	-
1216	1172	-
1217	1218	-
1218	1219	-
1219	1220	-
1220	1221	-
1221	1222	-

ТЕКСТОВОЕ ОПИСАНИЕ
местоположения границ населенных пунктов, территориальных зон

Прохождение границы		Описание прохождения границы
от точки	до точки	
1	2	3
1222	1223	-
1223	1224	-
1224	1225	-
1225	1226	-
1226	1227	-
1227	1228	-
1228	1229	-
1229	1230	-
1230	1231	-
1231	1232	-
1232	1217	-
1233	1234	-
1234	1235	-
1235	1236	-
1236	1237	-
1237	1238	-
1238	1239	-
1239	1240	-
1240	1241	-
1241	1242	-
1242	1243	-
1243	1244	-
1244	1245	-
1245	1246	-
1246	1247	-
1247	1248	-
1248	1233	-
1249	1250	-
1250	1251	-
1251	1252	-
1252	1253	-
1253	1254	-
1254	1255	-
1255	1256	-
1256	1257	-
1257	1258	-
1258	1259	-

ТЕКСТОВОЕ ОПИСАНИЕ
местоположения границ населенных пунктов, территориальных зон

Прохождение границы		Описание прохождения границы
от точки	до точки	
1	2	3
1259	1249	-
1260	1261	-
1261	1262	-
1262	1263	-
1263	1264	-
1264	1265	-
1265	1266	-
1266	1267	-
1267	1268	-
1268	1269	-
1269	1270	-
1270	1271	-
1271	1272	-
1272	1273	-
1273	1274	-
1274	1275	-
1275	1276	-
1276	1277	-
1277	1278	-
1278	1279	-
1279	1280	-
1280	1281	-
1281	1282	-
1282	1283	-
1283	1284	-
1284	1285	-
1285	1286	-
1286	1287	-
1287	1288	-
1288	1260	-
1289	1290	-
1290	1291	-
1291	1292	-
1292	1293	-
1293	1294	-
1294	1295	-
1295	1296	-

ТЕКСТОВОЕ ОПИСАНИЕ
местоположения границ населенных пунктов, территориальных зон

Прохождение границы		Описание прохождения границы
от точки	до точки	
1	2	3
1296	1297	-
1297	1298	-
1298	1299	-
1299	1300	-
1300	1301	-
1301	1302	-
1302	1303	-
1303	1304	-
1304	1305	-
1305	1306	-
1306	1307	-
1307	1308	-
1308	1309	-
1309	1310	-
1310	1311	-
1311	1312	-
1312	1313	-
1313	1314	-
1314	1315	-
1315	1316	-
1316	1317	-
1317	1318	-
1318	1319	-
1319	1320	-
1320	1321	-
1321	1322	-
1322	1323	-
1323	1324	-
1324	1325	-
1325	1326	-
1326	1327	-
1327	1328	-
1328	1329	-
1329	1330	-
1330	1331	-
1331	1332	-
1332	1333	-

ТЕКСТОВОЕ ОПИСАНИЕ
местоположения границ населенных пунктов, территориальных зон

Прохождение границы		Описание прохождения границы
от точки	до точки	
1	2	
1333	1334	-
1334	1335	-
1335	1336	-
1336	1337	-
1337	1338	-
1338	1339	-
1339	1340	-
1340	1341	-
1341	1342	-
1342	1343	-
1343	1344	-
1344	1345	-
1345	1346	-
1346	1347	-
1347	1348	-
1348	1349	-
1349	1350	-
1350	1351	-
1351	1352	-
1352	1353	-
1353	1354	-
1354	1355	-
1355	1356	-
1356	1357	-
1357	1358	-
1358	1359	-
1359	1360	-
1360	1361	-
1361	1362	-
1362	1363	-
1363	1364	-
1364	1365	-
1365	1366	-
1366	1367	-
1367	1368	-
1368	1369	-
1369	1370	-

ТЕКСТОВОЕ ОПИСАНИЕ
местоположения границ населенных пунктов, территориальных зон

Прохождение границы		Описание прохождения границы
от точки	до точки	
1	2	3
1370	1371	-
1371	1372	-
1372	1373	-
1373	1374	-
1374	1375	-
1375	1376	-
1376	1377	-
1377	1378	-
1378	1379	-
1379	1380	-
1380	1381	-
1381	1382	-
1382	1383	-
1383	1384	-
1384	1385	-
1385	1289	-
1386	1387	-
1387	1388	-
1388	1389	-
1389	1390	-
1390	1391	-
1391	1392	-
1392	1393	-
1393	1394	-
1394	1395	-
1395	1396	-
1396	1397	-
1397	1398	-
1398	1399	-
1399	1400	-
1400	1401	-
1401	1402	-
1402	1386	-
1403	1404	-
1404	1405	-
1405	1406	-
1406	1407	-

ТЕКСТОВОЕ ОПИСАНИЕ
местоположения границ населенных пунктов, территориальных зон

Прохождение границы		Описание прохождения границы
от точки	до точки	
1	2	
1407	1408	-
1408	1403	-
1409	1410	-
1410	1411	-
1411	1412	-
1412	1413	-
1413	1414	-
1414	1415	-
1415	1416	-
1416	1417	-
1417	1418	-
1418	1419	-
1419	1420	-
1420	1421	-
1421	1422	-
1422	1423	-
1423	1424	-
1424	1425	-
1425	1426	-
1426	1427	-
1427	1428	-
1428	1429	-
1429	1430	-
1430	1431	-
1431	1432	-
1432	1433	-
1433	1434	-
1434	1409	-
1435	1436	-
1436	1437	-
1437	1438	-
1438	1439	-
1439	1440	-
1440	1441	-
1441	1442	-
1442	1443	-
1443	1444	-

ТЕКСТОВОЕ ОПИСАНИЕ
местоположения границ населенных пунктов, территориальных зон

Прохождение границы		Описание прохождения границы
от точки	до точки	
1	2	3
1444	1445	-
1445	1446	-
1446	1447	-
1447	1448	-
1448	1449	-
1449	1450	-
1450	1451	-
1451	1452	-
1452	1453	-
1453	1454	-
1454	1455	-
1455	1456	-
1456	1457	-
1457	1458	-
1458	1459	-
1459	1460	-
1460	1461	-
1461	1462	-
1462	1463	-
1463	1464	-
1464	1465	-
1465	1466	-
1466	1467	-
1467	1468	-
1468	1469	-
1469	1470	-
1470	1471	-
1471	1472	-
1472	1473	-
1473	1474	-
1474	1475	-
1475	1476	-
1476	1477	-
1477	1478	-
1478	1479	-
1479	1480	-
1480	1481	-

ТЕКСТОВОЕ ОПИСАНИЕ
местоположения границ населенных пунктов, территориальных зон

Прохождение границы		Описание прохождения границы
от точки	до точки	
1	2	3
1481	1482	-
1482	1483	-
1483	1484	-
1484	1485	-
1485	1486	-
1486	1487	-
1487	1488	-
1488	1489	-
1489	1490	-
1490	1491	-
1491	1492	-
1492	1493	-
1493	1494	-
1494	1495	-
1495	1496	-
1496	1497	-
1497	1498	-
1498	1499	-
1499	1500	-
1500	1501	-
1501	1502	-
1502	1503	-
1503	1504	-
1504	1505	-
1505	1506	-
1506	1507	-
1507	1508	-
1508	1509	-
1509	1510	-
1510	1511	-
1511	1512	-
1512	1513	-
1513	1514	-
1514	1515	-
1515	1516	-
1516	1517	-
1517	1518	-

ТЕКСТОВОЕ ОПИСАНИЕ
местоположения границ населенных пунктов, территориальных зон

Прохождение границы		Описание прохождения границы
от точки	до точки	
1	2	3
1518	1519	-
1519	1520	-
1520	1521	-
1521	1522	-
1522	1523	-
1523	1524	-
1524	1525	-
1525	1526	-
1526	1527	-
1527	1528	-
1528	1529	-
1529	1530	-
1530	1531	-
1531	1532	-
1532	1533	-
1533	1534	-
1534	1535	-
1535	1536	-
1536	1537	-
1537	1538	-
1538	1539	-
1539	1540	-
1540	1541	-
1541	1542	-
1542	1543	-
1543	1544	-
1544	1545	-
1545	1546	-
1546	1547	-
1547	1548	-
1548	1549	-
1549	1550	-
1550	1551	-
1551	1552	-
1552	1553	-
1553	1554	-
1554	1555	-

ТЕКСТОВОЕ ОПИСАНИЕ
местоположения границ населенных пунктов, территориальных зон

Прохождение границы		Описание прохождения границы
от точки	до точки	
1	2	
1555	1556	-
1556	1557	-
1557	1558	-
1558	1559	-
1559	1560	-
1560	1561	-
1561	1562	-
1562	1563	-
1563	1564	-
1564	1565	-
1565	1566	-
1566	1567	-
1567	1568	-
1568	1569	-
1569	1570	-
1570	1571	-
1571	1572	-
1572	1573	-
1573	1574	-
1574	1575	-
1575	1576	-
1576	1577	-
1577	1578	-
1578	1579	-
1579	1580	-
1580	1581	-
1581	1582	-
1582	1583	-
1583	1584	-
1584	1585	-
1585	1586	-
1586	1587	-
1587	1588	-
1588	1589	-
1589	1590	-
1590	1591	-
1591	1592	-

ТЕКСТОВОЕ ОПИСАНИЕ
местоположения границ населенных пунктов, территориальных зон

Прохождение границы		Описание прохождения границы
от точки	до точки	
1	2	3
1592	1593	-
1593	1594	-
1594	1595	-
1595	1596	-
1596	1597	-
1597	1598	-
1598	1599	-
1599	1600	-
1600	1601	-
1601	1602	-
1602	1603	-
1603	1604	-
1604	1605	-
1605	1606	-
1606	1607	-
1607	1608	-
1608	1609	-
1609	1610	-
1610	1611	-
1611	1612	-
1612	1613	-
1613	1614	-
1614	1615	-
1615	1616	-
1616	1617	-
1617	1618	-
1618	1619	-
1619	1620	-
1620	1621	-
1621	1622	-
1622	1623	-
1623	1624	-
1624	1625	-
1625	1626	-
1626	1627	-
1627	1628	-
1628	1629	-

ТЕКСТОВОЕ ОПИСАНИЕ
местоположения границ населенных пунктов, территориальных зон

Прохождение границы		Описание прохождения границы
от точки	до точки	
1	2	3
1629	1630	-
1630	1631	-
1631	1632	-
1632	1633	-
1633	1634	-
1634	1635	-
1635	1636	-
1636	1637	-
1637	1638	-
1638	1639	-
1639	1640	-
1640	1641	-
1641	1642	-
1642	1643	-
1643	1644	-
1644	1645	-
1645	1646	-
1646	1647	-
1647	1648	-
1648	1649	-
1649	1650	-
1650	1651	-
1651	1652	-
1652	1653	-
1653	1435	-
1654	1655	-
1655	1656	-
1656	1657	-
1657	1658	-
1658	1659	-
1659	1660	-
1660	1654	-
1661	1662	-
1662	1663	-
1663	1664	-
1664	1665	-
1665	1666	-

ТЕКСТОВОЕ ОПИСАНИЕ
местоположения границ населенных пунктов, территориальных зон

Прохождение границы		Описание прохождения границы
от точки	до точки	
1	2	3
1666	1667	-
1667	1668	-
1668	1669	-
1669	1670	-
1670	1671	-
1671	1672	-
1672	1673	-
1673	1674	-
1674	1675	-
1675	1676	-
1676	1677	-
1677	1678	-
1678	1679	-
1679	1680	-
1680	1681	-
1681	1682	-
1682	1683	-
1683	1684	-
1684	1685	-
1685	1686	-
1686	1687	-
1687	1688	-
1688	1689	-
1689	1690	-
1690	1691	-
1691	1692	-
1692	1693	-
1693	1694	-
1694	1695	-
1695	1696	-
1696	1697	-
1697	1698	-
1698	1699	-
1699	1700	-
1700	1701	-
1701	1702	-
1702	1703	-

ТЕКСТОВОЕ ОПИСАНИЕ
местоположения границ населенных пунктов, территориальных зон

Прохождение границы		Описание прохождения границы
от точки	до точки	
1	2	3
1703	1704	-
1704	1705	-
1705	1706	-
1706	1707	-
1707	1708	-
1708	1709	-
1709	1710	-
1710	1711	-
1711	1712	-
1712	1713	-
1713	1714	-
1714	1715	-
1715	1716	-
1716	1717	-
1717	1718	-
1718	1719	-
1719	1720	-
1720	1721	-
1721	1722	-
1722	1723	-
1723	1724	-
1724	1725	-
1725	1726	-
1726	1727	-
1727	1728	-
1728	1729	-
1729	1730	-
1730	1731	-
1731	1661	-
1732	1733	-
1733	1734	-
1734	1735	-
1735	1736	-
1736	1737	-
1737	1738	-
1738	1739	-
1739	1740	-

ТЕКСТОВОЕ ОПИСАНИЕ
местоположения границ населенных пунктов, территориальных зон

Прохождение границы		Описание прохождения границы
от точки	до точки	
1	2	3
1740	1741	-
1741	1742	-
1742	1743	-
1743	1744	-
1744	1745	-
1745	1746	-
1746	1747	-
1747	1748	-
1748	1749	-
1749	1750	-
1750	1751	-
1751	1752	-
1752	1753	-
1753	1754	-
1754	1755	-
1755	1756	-
1756	1757	-
1757	1758	-
1758	1759	-
1759	1760	-
1760	1761	-
1761	1762	-
1762	1763	-
1763	1764	-
1764	1765	-
1765	1766	-
1766	1767	-
1767	1768	-
1768	1769	-
1769	1732	-
1770	1771	-
1771	1772	-
1772	1773	-
1773	1774	-
1774	1775	-
1775	1776	-
1776	1777	-

ТЕКСТОВОЕ ОПИСАНИЕ
местоположения границ населенных пунктов, территориальных зон

Прохождение границы		Описание прохождения границы
от точки	до точки	
1	2	3
1777	1778	-
1778	1779	-
1779	1780	-
1780	1781	-
1781	1782	-
1782	1783	-
1783	1784	-
1784	1785	-
1785	1786	-
1786	1787	-
1787	1788	-
1788	1789	-
1789	1790	-
1790	1791	-
1791	1792	-
1792	1793	-
1793	1794	-
1794	1795	-
1795	1796	-
1796	1797	-
1797	1798	-
1798	1799	-
1799	1800	-
1800	1801	-
1801	1802	-
1802	1803	-
1803	1804	-
1804	1805	-
1805	1806	-
1806	1807	-
1807	1808	-
1808	1809	-
1809	1810	-
1810	1811	-
1811	1812	-
1812	1813	-
1813	1814	-

ТЕКСТОВОЕ ОПИСАНИЕ
местоположения границ населенных пунктов, территориальных зон

Прохождение границы		Описание прохождения границы
от точки	до точки	
1	2	
1814	1815	-
1815	1816	-
1816	1817	-
1817	1818	-
1818	1819	-
1819	1820	-
1820	1821	-
1821	1822	-
1822	1823	-
1823	1824	-
1824	1825	-
1825	1826	-
1826	1827	-
1827	1828	-
1828	1829	-
1829	1830	-
1830	1831	-
1831	1832	-
1832	1833	-
1833	1834	-
1834	1835	-
1835	1836	-
1836	1837	-
1837	1838	-
1838	1839	-
1839	1840	-
1840	1841	-
1841	1842	-
1842	1843	-
1843	1844	-
1844	1845	-
1845	1846	-
1846	1847	-
1847	1848	-
1848	1849	-
1849	1850	-
1850	1851	-

ТЕКСТОВОЕ ОПИСАНИЕ
местоположения границ населенных пунктов, территориальных зон

Прохождение границы		Описание прохождения границы
от точки	до точки	
1	2	3
1851	1852	-
1852	1853	-
1853	1854	-
1854	1855	-
1855	1856	-
1856	1857	-
1857	1858	-
1858	1859	-
1859	1860	-
1860	1861	-
1861	1862	-
1862	1863	-
1863	1864	-
1864	1865	-
1865	1866	-
1866	1867	-
1867	1868	-
1868	1869	-
1869	1870	-
1870	1871	-
1871	1872	-
1872	1873	-
1873	1874	-
1874	1875	-
1875	1876	-
1876	1877	-
1877	1878	-
1878	1879	-
1879	1880	-
1880	1881	-
1881	1882	-
1882	1883	-
1883	1884	-
1884	1885	-
1885	1886	-
1886	1887	-
1887	1888	-

ТЕКСТОВОЕ ОПИСАНИЕ
местоположения границ населенных пунктов, территориальных зон

Прохождение границы		Описание прохождения границы
от точки	до точки	
1	2	3
1888	1889	-
1889	1890	-
1890	1891	-
1891	1892	-
1892	1770	-
1893	1894	-
1894	1895	-
1895	1896	-
1896	1897	-
1897	1898	-
1898	1899	-
1899	1900	-
1900	1901	-
1901	1902	-
1902	1903	-
1903	1904	-
1904	1905	-
1905	1906	-
1906	1907	-
1907	1908	-
1908	1909	-
1909	1910	-
1910	1911	-
1911	1912	-
1912	1913	-
1913	1914	-
1914	1915	-
1915	1916	-
1916	1917	-
1917	1918	-
1918	1919	-
1919	1920	-
1920	1921	-
1921	1922	-
1922	1923	-
1923	1924	-
1924	1925	-

ТЕКСТОВОЕ ОПИСАНИЕ
местоположения границ населенных пунктов, территориальных зон

Прохождение границы		Описание прохождения границы
от точки	до точки	
1	2	3
1925	1926	-
1926	1927	-
1927	1928	-
1928	1929	-
1929	1930	-
1930	1931	-
1931	1932	-
1932	1933	-
1933	1934	-
1934	1935	-
1935	1936	-
1936	1937	-
1937	1938	-
1938	1939	-
1939	1940	-
1940	1941	-
1941	1942	-
1942	1943	-
1943	1944	-
1944	1945	-
1945	1946	-
1946	1947	-
1947	1948	-
1948	1949	-
1949	1950	-
1950	1951	-
1951	1952	-
1952	1953	-
1953	1954	-
1954	1955	-
1955	1956	-
1956	1957	-
1957	1958	-
1958	1959	-
1959	1960	-
1960	1961	-
1961	1962	-

ТЕКСТОВОЕ ОПИСАНИЕ
местоположения границ населенных пунктов, территориальных зон

Прохождение границы		Описание прохождения границы
от точки	до точки	
1	2	3
1962	1963	-
1963	1964	-
1964	1965	-
1965	1966	-
1966	1967	-
1967	1968	-
1968	1969	-
1969	1970	-
1970	1971	-
1971	1972	-
1972	1973	-
1973	1974	-
1974	1975	-
1975	1976	-
1976	1893	-
1977	1978	-
1978	1979	-
1979	1980	-
1980	1981	-
1981	1977	-
1982	1983	-
1983	1984	-
1984	1985	-
1985	1986	-
1986	1987	-
1987	1988	-
1988	1989	-
1989	1990	-
1990	1982	-
1991	1992	-
1992	1993	-
1993	1994	-
1994	1995	-
1995	1996	-
1996	1997	-
1997	1998	-
1998	1999	-

ТЕКСТОВОЕ ОПИСАНИЕ
местоположения границ населенных пунктов, территориальных зон

Прохождение границы		Описание прохождения границы
от точки	до точки	
1	2	3
1999	2000	-
2000	2001	-
2001	2002	-
2002	2003	-
2003	2004	-
2004	2005	-
2005	2006	-
2006	1991	-
2007	2008	-
2008	2009	-
2009	2010	-
2010	2011	-
2011	2012	-
2012	2013	-
2013	2007	-
2014	2015	-
2015	2016	-
2016	2017	-
2017	2018	-
2018	2019	-
2019	2020	-
2020	2021	-
2021	2022	-
2022	2023	-
2023	2024	-
2024	2025	-
2025	2026	-
2026	2027	-
2027	2028	-
2028	2029	-
2029	2030	-
2030	2031	-
2031	2032	-
2032	2033	-
2033	2034	-
2034	2035	-
2035	2036	-

ТЕКСТОВОЕ ОПИСАНИЕ
местоположения границ населенных пунктов, территориальных зон

Прохождение границы		Описание прохождения границы
от точки	до точки	
1	2	3
2036	2037	-
2037	2038	-
2038	2039	-
2039	2040	-
2040	2041	-
2041	2042	-
2042	2043	-
2043	2044	-
2044	2045	-
2045	2046	-
2046	2047	-
2047	2048	-
2048	2049	-
2049	2050	-
2050	2051	-
2051	2052	-
2052	2053	-
2053	2054	-
2054	2055	-
2055	2056	-
2056	2057	-
2057	2058	-
2058	2059	-
2059	2060	-
2060	2061	-
2061	2062	-
2062	2063	-
2063	2064	-
2064	2065	-
2065	2066	-
2066	2067	-
2067	2068	-
2068	2069	-
2069	2070	-
2070	2071	-
2071	2072	-
2072	2073	-

ТЕКСТОВОЕ ОПИСАНИЕ
местоположения границ населенных пунктов, территориальных зон

Прохождение границы		Описание прохождения границы
от точки	до точки	
1	2	3
2073	2074	-
2074	2075	-
2075	2076	-
2076	2077	-
2077	2078	-
2078	2079	-
2079	2080	-
2080	2081	-
2081	2082	-
2082	2083	-
2083	2084	-
2084	2085	-
2085	2086	-
2086	2087	-
2087	2088	-
2088	2089	-
2089	2090	-
2090	2091	-
2091	2092	-
2092	2014	-
2093	2094	-
2094	2095	-
2095	2096	-
2096	2097	-
2097	2098	-
2098	2099	-
2099	2100	-
2100	2101	-
2101	2102	-
2102	2103	-
2103	2104	-
2104	2105	-
2105	2106	-
2106	2107	-
2107	2108	-
2108	2109	-
2109	2110	-

ТЕКСТОВОЕ ОПИСАНИЕ
местоположения границ населенных пунктов, территориальных зон

Прохождение границы		Описание прохождения границы
от точки	до точки	
1	2	3
2110	2111	-
2111	2112	-
2112	2113	-
2113	2114	-
2114	2115	-
2115	2116	-
2116	2117	-
2117	2118	-
2118	2119	-
2119	2120	-
2120	2121	-
2121	2122	-
2122	2123	-
2123	2124	-
2124	2125	-
2125	2126	-
2126	2127	-
2127	2128	-
2128	2129	-
2129	2130	-
2130	2131	-
2131	2132	-
2132	2133	-
2133	2134	-
2134	2135	-
2135	2136	-
2136	2137	-
2137	2138	-
2138	2139	-
2139	2140	-
2140	2141	-
2141	2142	-
2142	2143	-
2143	2144	-
2144	2145	-
2145	2146	-
2146	2147	-

ТЕКСТОВОЕ ОПИСАНИЕ
местоположения границ населенных пунктов, территориальных зон

Прохождение границы		Описание прохождения границы
от точки	до точки	
1	2	3
2147	2148	-
2148	2149	-
2149	2150	-
2150	2151	-
2151	2152	-
2152	2153	-
2153	2154	-
2154	2155	-
2155	2156	-
2156	2157	-
2157	2158	-
2158	2159	-
2159	2160	-
2160	2161	-
2161	2162	-
2162	2163	-
2163	2164	-
2164	2165	-
2165	2166	-
2166	2167	-
2167	2168	-
2168	2169	-
2169	2170	-
2170	2171	-
2171	2172	-
2172	2173	-
2173	2174	-
2174	2175	-
2175	2176	-
2176	2177	-
2177	2178	-
2178	2179	-
2179	2180	-
2180	2181	-
2181	2182	-
2182	2183	-
2183	2184	-

ТЕКСТОВОЕ ОПИСАНИЕ
местоположения границ населенных пунктов, территориальных зон

Прохождение границы		Описание прохождения границы
от точки	до точки	
1	2	3
2184	2185	-
2185	2186	-
2186	2187	-
2187	2188	-
2188	2189	-
2189	2190	-
2190	2191	-
2191	2192	-
2192	2193	-
2193	2194	-
2194	2195	-
2195	2196	-
2196	2197	-
2197	2198	-
2198	2199	-
2199	2200	-
2200	2201	-
2201	2202	-
2202	2203	-
2203	2204	-
2204	2205	-
2205	2206	-
2206	2207	-
2207	2208	-
2208	2209	-
2209	2210	-
2210	2211	-
2211	2212	-
2212	2213	-
2213	2214	-
2214	2215	-
2215	2216	-
2216	2217	-
2217	2218	-
2218	2219	-
2219	2220	-
2220	2221	-

ТЕКСТОВОЕ ОПИСАНИЕ
местоположения границ населенных пунктов, территориальных зон

Прохождение границы		Описание прохождения границы
от точки	до точки	
1	2	3
2221	2222	-
2222	2223	-
2223	2224	-
2224	2225	-
2225	2226	-
2226	2227	-
2227	2228	-
2228	2229	-
2229	2230	-
2230	2231	-
2231	2232	-
2232	2233	-
2233	2234	-
2234	2235	-
2235	2236	-
2236	2237	-
2237	2238	-
2238	2239	-
2239	2240	-
2240	2241	-
2241	2242	-
2242	2243	-
2243	2244	-
2244	2245	-
2245	2246	-
2246	2247	-
2247	2093	-
2248	2249	-
2249	2250	-
2250	2251	-
2251	2252	-
2252	2253	-
2253	2254	-
2254	2255	-
2255	2256	-
2256	2257	-
2257	2258	-

ТЕКСТОВОЕ ОПИСАНИЕ
местоположения границ населенных пунктов, территориальных зон

Прохождение границы		Описание прохождения границы
от точки	до точки	
1	2	3
2258	2259	-
2259	2260	-
2260	2261	-
2261	2262	-
2262	2263	-
2263	2264	-
2264	2265	-
2265	2266	-
2266	2248	-
2267	2268	-
2268	2269	-
2269	2270	-
2270	2271	-
2271	2272	-
2272	2273	-
2273	2274	-
2274	2275	-
2275	2276	-
2276	2277	-
2277	2267	-
2278	2279	-
2279	2280	-
2280	2281	-
2281	2282	-
2282	2283	-
2283	2284	-
2284	2285	-
2285	2286	-
2286	2287	-
2287	2288	-
2288	2289	-
2289	2290	-
2290	2291	-
2291	2292	-
2292	2293	-
2293	2294	-
2294	2295	-

ТЕКСТОВОЕ ОПИСАНИЕ
местоположения границ населенных пунктов, территориальных зон

Прохождение границы		Описание прохождения границы
от точки	до точки	
1	2	3
2295	2296	-
2296	2297	-
2297	2298	-
2298	2299	-
2299	2300	-
2300	2301	-
2301	2302	-
2302	2303	-
2303	2304	-
2304	2305	-
2305	2306	-
2306	2307	-
2307	2308	-
2308	2309	-
2309	2310	-
2310	2311	-
2311	2312	-
2312	2313	-
2313	2314	-
2314	2315	-
2315	2316	-
2316	2317	-
2317	2318	-
2318	2319	-
2319	2320	-
2320	2321	-
2321	2322	-
2322	2323	-
2323	2324	-
2324	2325	-
2325	2326	-
2326	2327	-
2327	2328	-
2328	2329	-
2329	2330	-
2330	2331	-
2331	2332	-

ТЕКСТОВОЕ ОПИСАНИЕ
местоположения границ населенных пунктов, территориальных зон

Прохождение границы		Описание прохождения границы
от точки	до точки	
1	2	
2332	2333	-
2333	2334	-
2334	2335	-
2335	2336	-
2336	2337	-
2337	2338	-
2338	2339	-
2339	2340	-
2340	2341	-
2341	2342	-
2342	2343	-
2343	2344	-
2344	2345	-
2345	2346	-
2346	2347	-
2347	2348	-
2348	2349	-
2349	2350	-
2350	2351	-
2351	2352	-
2352	2353	-
2353	2354	-
2354	2355	-
2355	2356	-
2356	2357	-
2357	2358	-
2358	2359	-
2359	2360	-
2360	2361	-
2361	2362	-
2362	2363	-
2363	2364	-
2364	2365	-
2365	2278	-
2366	2367	-
2367	2368	-
2368	2369	-

ТЕКСТОВОЕ ОПИСАНИЕ
местоположения границ населенных пунктов, территориальных зон

Прохождение границы		Описание прохождения границы
от точки	до точки	
1	2	3
2369	2370	-
2370	2371	-
2371	2372	-
2372	2373	-
2373	2374	-
2374	2375	-
2375	2376	-
2376	2377	-
2377	2366	-
2378	2379	-
2379	2380	-
2380	2381	-
2381	2382	-
2382	2383	-
2383	2384	-
2384	2385	-
2385	2386	-
2386	2387	-
2387	2388	-
2388	2389	-
2389	2390	-
2390	2391	-
2391	2392	-
2392	2393	-
2393	2394	-
2394	2395	-
2395	2396	-
2396	2397	-
2397	2398	-
2398	2399	-
2399	2400	-
2400	2401	-
2401	2402	-
2402	2403	-
2403	2404	-
2404	2405	-
2405	2406	-

ТЕКСТОВОЕ ОПИСАНИЕ
местоположения границ населенных пунктов, территориальных зон

Прохождение границы		Описание прохождения границы
от точки	до точки	
1	2	3
2406	2407	-
2407	2408	-
2408	2409	-
2409	2378	-
2410	2411	-
2411	2412	-
2412	2413	-
2413	2414	-
2414	2415	-
2415	2416	-
2416	2417	-
2417	2418	-
2418	2419	-
2419	2420	-
2420	2421	-
2421	2422	-
2422	2423	-
2423	2410	-
2424	2425	-
2425	2426	-
2426	2427	-
2427	2428	-
2428	2429	-
2429	2430	-
2430	2431	-
2431	2432	-
2432	2433	-
2433	2434	-
2434	2435	-
2435	2436	-
2436	2437	-
2437	2438	-
2438	2439	-
2439	2440	-
2440	2441	-
2441	2442	-
2442	2443	-

ТЕКСТОВОЕ ОПИСАНИЕ
местоположения границ населенных пунктов, территориальных зон

Прохождение границы		Описание прохождения границы
от точки	до точки	
1	2	3
2443	2444	-
2444	2445	-
2445	2446	-
2446	2447	-
2447	2448	-
2448	2449	-
2449	2424	-
2450	2451	-
2451	2452	-
2452	2453	-
2453	2454	-
2454	2455	-
2455	2456	-
2456	2457	-
2457	2458	-
2458	2459	-
2459	2460	-
2460	2461	-
2461	2462	-
2462	2463	-
2463	2464	-
2464	2465	-
2465	2466	-
2466	2467	-
2467	2468	-
2468	2469	-
2469	2470	-
2470	2471	-
2471	2450	-
2472	2473	-
2473	2474	-
2474	2475	-
2475	2476	-
2476	2477	-
2477	2478	-
2478	2479	-
2479	2480	-

ТЕКСТОВОЕ ОПИСАНИЕ
местоположения границ населенных пунктов, территориальных зон

Прохождение границы		Описание прохождения границы
от точки	до точки	
1	2	3
2480	2481	-
2481	2482	-
2482	2483	-
2483	2484	-
2484	2485	-
2485	2486	-
2486	2487	-
2487	2488	-
2488	2489	-
2489	2490	-
2490	2491	-
2491	2492	-
2492	2493	-
2493	2494	-
2494	2495	-
2495	2496	-
2496	2497	-
2497	2498	-
2498	2499	-
2499	2472	-
2500	2501	-
2501	2502	-
2502	2503	-
2503	2504	-
2504	2505	-
2505	2506	-
2506	2507	-
2507	2508	-
2508	2509	-
2509	2510	-
2510	2511	-
2511	2512	-
2512	2513	-
2513	2514	-
2514	2515	-
2515	2516	-
2516	2517	-

ТЕКСТОВОЕ ОПИСАНИЕ
местоположения границ населенных пунктов, территориальных зон

Прохождение границы		Описание прохождения границы
от точки	до точки	
1	2	3
2517	2518	-
2518	2519	-
2519	2520	-
2520	2521	-
2521	2522	-
2522	2523	-
2523	2524	-
2524	2525	-
2525	2526	-
2526	2527	-
2527	2528	-
2528	2529	-
2529	2530	-
2530	2531	-
2531	2532	-
2532	2533	-
2533	2534	-
2534	2535	-
2535	2536	-
2536	2537	-
2537	2538	-
2538	2539	-
2539	2540	-
2540	2541	-
2541	2542	-
2542	2543	-
2543	2544	-
2544	2545	-
2545	2546	-
2546	2547	-
2547	2548	-
2548	2549	-
2549	2550	-
2550	2551	-
2551	2552	-
2552	2553	-
2553	2554	-

ТЕКСТОВОЕ ОПИСАНИЕ
местоположения границ населенных пунктов, территориальных зон

Прохождение границы		Описание прохождения границы
от точки	до точки	
1	2	
2554	2555	-
2555	2556	-
2556	2557	-
2557	2558	-
2558	2559	-
2559	2560	-
2560	2561	-
2561	2562	-
2562	2563	-
2563	2564	-
2564	2565	-
2565	2566	-
2566	2567	-
2567	2568	-
2568	2569	-
2569	2570	-
2570	2571	-
2571	2572	-
2572	2573	-
2573	2574	-
2574	2575	-
2575	2576	-
2576	2577	-
2577	2500	-
2578	2579	-
2579	2580	-
2580	2581	-
2581	2582	-
2582	2583	-
2583	2584	-
2584	2585	-
2585	2586	-
2586	2587	-
2587	2588	-
2588	2589	-
2589	2590	-
2590	2578	-

ТЕКСТОВОЕ ОПИСАНИЕ
местоположения границ населенных пунктов, территориальных зон

Прохождение границы		Описание прохождения границы
от точки	до точки	
1	2	3
2591	2592	-
2592	2593	-
2593	2594	-
2594	2595	-
2595	2596	-
2596	2597	-
2597	2598	-
2598	2599	-
2599	2600	-
2600	2601	-
2601	2602	-
2602	2603	-
2603	2604	-
2604	2605	-
2605	2606	-
2606	2591	-
2607	2608	-
2608	2609	-
2609	2610	-
2610	2611	-
2611	2612	-
2612	2613	-
2613	2614	-
2614	2615	-
2615	2616	-
2616	2617	-
2617	2618	-
2618	2619	-
2619	2620	-
2620	2607	-
2621	2622	-
2622	2623	-
2623	2624	-
2624	2625	-
2625	2626	-
2626	2627	-
2627	2628	-

ТЕКСТОВОЕ ОПИСАНИЕ
местоположения границ населенных пунктов, территориальных зон

Прохождение границы		Описание прохождения границы
от точки	до точки	
1	2	3
2628	2629	-
2629	2630	-
2630	2631	-
2631	2632	-
2632	2633	-
2633	2634	-
2634	2635	-
2635	2636	-
2636	2637	-
2637	2638	-
2638	2639	-
2639	2640	-
2640	2641	-
2641	2642	-
2642	2643	-
2643	2644	-
2644	2645	-
2645	2646	-
2646	2647	-
2647	2648	-
2648	2649	-
2649	2650	-
2650	2651	-
2651	2652	-
2652	2653	-
2653	2654	-
2654	2655	-
2655	2656	-
2656	2657	-
2657	2658	-
2658	2659	-
2659	2660	-
2660	2661	-
2661	2662	-
2662	2663	-
2663	2664	-
2664	2665	-

ТЕКСТОВОЕ ОПИСАНИЕ
местоположения границ населенных пунктов, территориальных зон

Прохождение границы		Описание прохождения границы
от точки	до точки	
1	2	3
2665	2666	-
2666	2667	-
2667	2668	-
2668	2669	-
2669	2670	-
2670	2671	-
2671	2672	-
2672	2673	-
2673	2674	-
2674	2675	-
2675	2676	-
2676	2677	-
2677	2678	-
2678	2679	-
2679	2680	-
2680	2681	-
2681	2682	-
2682	2683	-
2683	2684	-
2684	2621	-
2685	2686	-
2686	2687	-
2687	2688	-
2688	2689	-
2689	2690	-
2690	2691	-
2691	2692	-
2692	2693	-
2693	2694	-
2694	2695	-
2695	2696	-
2696	2697	-
2697	2698	-
2698	2699	-
2699	2700	-
2700	2701	-
2701	2702	-

ТЕКСТОВОЕ ОПИСАНИЕ
местоположения границ населенных пунктов, территориальных зон

Прохождение границы		Описание прохождения границы
от точки	до точки	
1	2	3
2702	2703	-
2703	2704	-
2704	2705	-
2705	2706	-
2706	2707	-
2707	2708	-
2708	2709	-
2709	2710	-
2710	2711	-
2711	2712	-
2712	2713	-
2713	2714	-
2714	2715	-
2715	2716	-
2716	2717	-
2717	2718	-
2718	2719	-
2719	2720	-
2720	2721	-
2721	2722	-
2722	2723	-
2723	2724	-
2724	2725	-
2725	2726	-
2726	2727	-
2727	2728	-
2728	2729	-
2729	2730	-
2730	2731	-
2731	2732	-
2732	2733	-
2733	2734	-
2734	2735	-
2735	2736	-
2736	2685	-
2737	2738	-
2738	2739	-

ТЕКСТОВОЕ ОПИСАНИЕ
местоположения границ населенных пунктов, территориальных зон

Прохождение границы		Описание прохождения границы
от точки	до точки	
1	2	3
2739	2740	-
2740	2741	-
2741	2742	-
2742	2743	-
2743	2744	-
2744	2745	-
2745	2746	-
2746	2747	-
2747	2748	-
2748	2749	-
2749	2750	-
2750	2751	-
2751	2752	-
2752	2753	-
2753	2754	-
2754	2755	-
2755	2756	-
2756	2757	-
2757	2758	-
2758	2759	-
2759	2760	-
2760	2761	-
2761	2762	-
2762	2763	-
2763	2764	-
2764	2765	-
2765	2766	-
2766	2767	-
2767	2768	-
2768	2769	-
2769	2770	-
2770	2771	-
2771	2772	-
2772	2773	-
2773	2774	-
2774	2775	-
2775	2776	-

ТЕКСТОВОЕ ОПИСАНИЕ
местоположения границ населенных пунктов, территориальных зон

Прохождение границы		Описание прохождения границы
от точки	до точки	
1	2	3
2776	2777	-
2777	2737	-
2778	2779	-
2779	2780	-
2780	2781	-
2781	2782	-
2782	2783	-
2783	2784	-
2784	2785	-
2785	2786	-
2786	2787	-
2787	2788	-
2788	2789	-
2789	2790	-
2790	2791	-
2791	2792	-
2792	2793	-
2793	2794	-
2794	2778	-
2795	2796	-
2796	2797	-
2797	2798	-
2798	2799	-
2799	2800	-
2800	2801	-
2801	2802	-
2802	2803	-
2803	2804	-
2804	2805	-
2805	2806	-
2806	2807	-
2807	2808	-
2808	2809	-
2809	2810	-
2810	2811	-
2811	2812	-
2812	2813	-

ТЕКСТОВОЕ ОПИСАНИЕ
местоположения границ населенных пунктов, территориальных зон

Прохождение границы		Описание прохождения границы
от точки	до точки	
1	2	3
2813	2814	-
2814	2815	-
2815	2816	-
2816	2817	-
2817	2818	-
2818	2819	-
2819	2820	-
2820	2821	-
2821	2822	-
2822	2823	-
2823	2824	-
2824	2825	-
2825	2826	-
2826	2827	-
2827	2828	-
2828	2829	-
2829	2830	-
2830	2831	-
2831	2832	-
2832	2833	-
2833	2834	-
2834	2835	-
2835	2836	-
2836	2837	-
2837	2838	-
2838	2839	-
2839	2795	-
2840	2841	-
2841	2842	-
2842	2843	-
2843	2844	-
2844	2845	-
2845	2846	-
2846	2847	-
2847	2848	-
2848	2849	-
2849	2850	-

ТЕКСТОВОЕ ОПИСАНИЕ
местоположения границ населенных пунктов, территориальных зон

Прохождение границы		Описание прохождения границы
от точки	до точки	
1	2	3
2850	2851	-
2851	2852	-
2852	2853	-
2853	2854	-
2854	2855	-
2855	2856	-
2856	2857	-
2857	2858	-
2858	2859	-
2859	2860	-
2860	2861	-
2861	2862	-
2862	2863	-
2863	2864	-
2864	2865	-
2865	2866	-
2866	2867	-
2867	2868	-
2868	2869	-
2869	2870	-
2870	2871	-
2871	2872	-
2872	2873	-
2873	2874	-
2874	2875	-
2875	2876	-
2876	2877	-
2877	2878	-
2878	2879	-
2879	2880	-
2880	2881	-
2881	2840	-
2882	2883	-
2883	2884	-
2884	2885	-
2885	2886	-
2886	2887	-

ТЕКСТОВОЕ ОПИСАНИЕ
местоположения границ населенных пунктов, территориальных зон

Прохождение границы		Описание прохождения границы
от точки	до точки	
1	2	3
2887	2888	-
2888	2889	-
2889	2890	-
2890	2891	-
2891	2892	-
2892	2893	-
2893	2894	-
2894	2895	-
2895	2896	-
2896	2897	-
2897	2898	-
2898	2882	-
2899	2900	-
2900	2901	-
2901	2902	-
2902	2903	-
2903	2904	-
2904	2905	-
2905	2906	-
2906	2907	-
2907	2908	-
2908	2909	-
2909	2910	-
2910	2911	-
2911	2912	-
2912	2913	-
2913	2914	-
2914	2915	-
2915	2916	-
2916	2917	-
2917	2918	-
2918	2919	-
2919	2920	-
2920	2921	-
2921	2922	-
2922	2923	-
2923	2924	-

ТЕКСТОВОЕ ОПИСАНИЕ
местоположения границ населенных пунктов, территориальных зон

Прохождение границы		Описание прохождения границы
от точки	до точки	
1	2	3
2924	2925	-
2925	2926	-
2926	2927	-
2927	2928	-
2928	2929	-
2929	2930	-
2930	2931	-
2931	2932	-
2932	2933	-
2933	2934	-
2934	2935	-
2935	2936	-
2936	2937	-
2937	2938	-
2938	2939	-
2939	2940	-
2940	2941	-
2941	2942	-
2942	2943	-
2943	2944	-
2944	2945	-
2945	2946	-
2946	2947	-
2947	2948	-
2948	2949	-
2949	2950	-
2950	2899	-
2951	2952	-
2952	2953	-
2953	2954	-
2954	2955	-
2955	2956	-
2956	2957	-
2957	2958	-
2958	2959	-
2959	2960	-
2960	2961	-

ТЕКСТОВОЕ ОПИСАНИЕ
местоположения границ населенных пунктов, территориальных зон

Прохождение границы		Описание прохождения границы
от точки	до точки	
1	2	3
2961	2962	-
2962	2963	-
2963	2964	-
2964	2965	-
2965	2966	-
2966	2967	-
2967	2968	-
2968	2969	-
2969	2970	-
2970	2971	-
2971	2972	-
2972	2973	-
2973	2974	-
2974	2975	-
2975	2976	-
2976	2977	-
2977	2978	-
2978	2979	-
2979	2980	-
2980	2981	-
2981	2982	-
2982	2983	-
2983	2984	-
2984	2951	-
2985	2986	-
2986	2987	-
2987	2988	-
2988	2989	-
2989	2990	-
2990	2991	-
2991	2992	-
2992	2993	-
2993	2994	-
2994	2995	-
2995	2996	-
2996	2997	-
2997	2998	-

ТЕКСТОВОЕ ОПИСАНИЕ
местоположения границ населенных пунктов, территориальных зон

Прохождение границы		Описание прохождения границы
от точки	до точки	
1	2	3
2998	2999	-
2999	3000	-
3000	3001	-
3001	3002	-
3002	3003	-
3003	3004	-
3004	3005	-
3005	3006	-
3006	3007	-
3007	3008	-
3008	3009	-
3009	3010	-
3010	3011	-
3011	3012	-
3012	3013	-
3013	3014	-
3014	3015	-
3015	3016	-
3016	3017	-
3017	3018	-
3018	3019	-
3019	3020	-
3020	3021	-
3021	3022	-
3022	3023	-
3023	3024	-
3024	3025	-
3025	3026	-
3026	3027	-
3027	3028	-
3028	2985	-
3029	3030	-
3030	3031	-
3031	3032	-
3032	3033	-
3033	3034	-
3034	3035	-

ТЕКСТОВОЕ ОПИСАНИЕ
местоположения границ населенных пунктов, территориальных зон

Прохождение границы		Описание прохождения границы
от точки	до точки	
1	2	3
3035	3036	-
3036	3037	-
3037	3038	-
3038	3039	-
3039	3040	-
3040	3041	-
3041	3042	-
3042	3043	-
3043	3044	-
3044	3045	-
3045	3046	-
3046	3047	-
3047	3048	-
3048	3049	-
3049	3029	-
3050	3051	-
3051	3052	-
3052	3053	-
3053	3054	-
3054	3055	-
3055	3056	-
3056	3057	-
3057	3058	-
3058	3059	-
3059	3060	-
3060	3061	-
3061	3062	-
3062	3063	-
3063	3064	-
3064	3065	-
3065	3066	-
3066	3067	-
3067	3068	-
3068	3069	-
3069	3070	-
3070	3071	-
3071	3072	-

ТЕКСТОВОЕ ОПИСАНИЕ
местоположения границ населенных пунктов, территориальных зон

Прохождение границы		Описание прохождения границы
от точки	до точки	
1	2	3
3072	3073	-
3073	3074	-
3074	3075	-
3075	3076	-
3076	3077	-
3077	3078	-
3078	3079	-
3079	3080	-
3080	3081	-
3081	3082	-
3082	3083	-
3083	3084	-
3084	3085	-
3085	3086	-
3086	3087	-
3087	3088	-
3088	3089	-
3089	3050	-
3090	3091	-
3091	3092	-
3092	3093	-
3093	3094	-
3094	3095	-
3095	3096	-
3096	3097	-
3097	3098	-
3098	3099	-
3099	3100	-
3100	3101	-
3101	3102	-
3102	3103	-
3103	3104	-
3104	3105	-
3105	3106	-
3106	3107	-
3107	3108	-
3108	3109	-

ТЕКСТОВОЕ ОПИСАНИЕ
местоположения границ населенных пунктов, территориальных зон

Прохождение границы		Описание прохождения границы
от точки	до точки	
1	2	3
3109	3110	-
3110	3111	-
3111	3112	-
3112	3113	-
3113	3114	-
3114	3115	-
3115	3116	-
3116	3117	-
3117	3118	-
3118	3119	-
3119	3090	-
3120	3121	-
3121	3122	-
3122	3123	-
3123	3124	-
3124	3125	-
3125	3126	-
3126	3127	-
3127	3128	-
3128	3129	-
3129	3130	-
3130	3131	-
3131	3132	-
3132	3133	-
3133	3134	-
3134	3135	-
3135	3136	-
3136	3137	-
3137	3138	-
3138	3139	-
3139	3140	-
3140	3141	-
3141	3142	-
3142	3143	-
3143	3144	-
3144	3145	-
3145	3146	-

ТЕКСТОВОЕ ОПИСАНИЕ
местоположения границ населенных пунктов, территориальных зон

Прохождение границы		Описание прохождения границы
от точки	до точки	
1	2	
3146	3147	-
3147	3148	-
3148	3149	-
3149	3150	-
3150	3151	-
3151	3152	-
3152	3153	-
3153	3154	-
3154	3155	-
3155	3156	-
3156	3157	-
3157	3158	-
3158	3159	-
3159	3160	-
3160	3161	-
3161	3162	-
3162	3163	-
3163	3164	-
3164	3165	-
3165	3166	-
3166	3120	-
3167	3168	-
3168	3169	-
3169	3170	-
3170	3171	-
3171	3172	-
3172	3173	-
3173	3174	-
3174	3175	-
3175	3176	-
3176	3177	-
3177	3178	-
3178	3179	-
3179	3180	-
3180	3181	-
3181	3182	-
3182	3183	-

ТЕКСТОВОЕ ОПИСАНИЕ
местоположения границ населенных пунктов, территориальных зон

Прохождение границы		Описание прохождения границы
от точки	до точки	
1	2	
3183	3184	-
3184	3185	-
3185	3186	-
3186	3187	-
3187	3188	-
3188	3189	-
3189	3190	-
3190	3191	-
3191	3192	-
3192	3193	-
3193	3194	-
3194	3195	-
3195	3196	-
3196	3197	-
3197	3198	-
3198	3199	-
3199	3200	-
3200	3201	-
3201	3202	-
3202	3203	-
3203	3204	-
3204	3205	-
3205	3167	-
3206	3207	-
3207	3208	-
3208	3209	-
3209	3210	-
3210	3211	-
3211	3212	-
3212	3213	-
3213	3214	-
3214	3215	-
3215	3216	-
3216	3217	-
3217	3218	-
3218	3219	-
3219	3220	-

ТЕКСТОВОЕ ОПИСАНИЕ
местоположения границ населенных пунктов, территориальных зон

Прохождение границы		Описание прохождения границы
от точки	до точки	
1	2	
3220	3206	-
3221	3222	-
3222	3223	-
3223	3224	-
3224	3225	-
3225	3226	-
3226	3227	-
3227	3228	-
3228	3229	-
3229	3230	-
3230	3231	-
3231	3232	-
3232	3233	-
3233	3234	-
3234	3235	-
3235	3236	-
3236	3237	-
3237	3238	-
3238	3239	-
3239	3240	-
3240	3241	-
3241	3242	-
3242	3243	-
3243	3244	-
3244	3245	-
3245	3246	-
3246	3247	-
3247	3248	-
3248	3249	-
3249	3250	-
3250	3221	-
3251	3252	-
3252	3253	-
3253	3254	-
3254	3255	-
3255	3256	-
3256	3257	-

ТЕКСТОВОЕ ОПИСАНИЕ
местоположения границ населенных пунктов, территориальных зон

Прохождение границы		Описание прохождения границы
от точки	до точки	
1	2	
3257	3258	-
3258	3259	-
3259	3260	-
3260	3261	-
3261	3262	-
3262	3263	-
3263	3264	-
3264	3265	-
3265	3266	-
3266	3267	-
3267	3268	-
3268	3269	-
3269	3270	-
3270	3271	-
3271	3272	-
3272	3273	-
3273	3274	-
3274	3275	-
3275	3276	-
3276	3277	-
3277	3278	-
3278	3279	-
3279	3280	-
3280	3281	-
3281	3282	-
3282	3283	-
3283	3284	-
3284	3285	-
3285	3286	-
3286	3287	-
3287	3288	-
3288	3289	-
3289	3290	-
3290	3291	-
3291	3292	-
3292	3293	-
3293	3294	-

ТЕКСТОВОЕ ОПИСАНИЕ
местоположения границ населенных пунктов, территориальных зон

Прохождение границы		Описание прохождения границы
от точки	до точки	
1	2	
3294	3295	-
3295	3296	-
3296	3297	-
3297	3298	-
3298	3299	-
3299	3300	-
3300	3301	-
3301	3302	-
3302	3303	-
3303	3304	-
3304	3305	-
3305	3251	-
3306	3307	-
3307	3308	-
3308	3309	-
3309	3310	-
3310	3311	-
3311	3306	-
3312	3313	-
3313	3314	-
3314	3315	-
3315	3316	-
3316	3317	-
3317	3318	-
3318	3319	-
3319	3320	-
3320	3321	-
3321	3322	-
3322	3323	-
3323	3324	-
3324	3325	-
3325	3312	-
3326	3327	-
3327	3328	-
3328	3329	-
3329	3330	-
3330	3331	-

ТЕКСТОВОЕ ОПИСАНИЕ
местоположения границ населенных пунктов, территориальных зон

Прохождение границы		Описание прохождения границы
от точки	до точки	
1	2	
3331	3332	-
3332	3333	-
3333	3334	-
3334	3335	-
3335	3336	-
3336	3337	-
3337	3338	-
3338	3326	-
3339	3340	-
3340	3341	-
3341	3342	-
3342	3343	-
3343	3344	-
3344	3345	-
3345	3346	-
3346	3347	-
3347	3348	-
3348	3349	-
3349	3350	-
3350	3351	-
3351	3352	-
3352	3353	-
3353	3354	-
3354	3355	-
3355	3356	-
3356	3357	-
3357	3358	-
3358	3359	-
3359	3360	-
3360	3361	-
3361	3362	-
3362	3363	-
3363	3364	-
3364	3365	-
3365	3366	-
3366	3367	-
3367	3368	-

ТЕКСТОВОЕ ОПИСАНИЕ
местоположения границ населенных пунктов, территориальных зон

Прохождение границы		Описание прохождения границы
от точки	до точки	
1	2	
3368	3369	-
3369	3370	-
3370	3371	-
3371	3372	-
3372	3373	-
3373	3374	-
3374	3375	-
3375	3376	-
3376	3377	-
3377	3378	-
3378	3379	-
3379	3380	-
3380	3381	-
3381	3382	-
3382	3383	-
3383	3384	-
3384	3385	-
3385	3386	-
3386	3387	-
3387	3388	-
3388	3389	-
3389	3390	-
3390	3391	-
3391	3392	-
3392	3393	-
3393	3394	-
3394	3395	-
3395	3396	-
3396	3397	-
3397	3398	-
3398	3399	-
3399	3400	-
3400	3401	-
3401	3402	-
3402	3403	-
3403	3404	-
3404	3405	-

ТЕКСТОВОЕ ОПИСАНИЕ
местоположения границ населенных пунктов, территориальных зон

Прохождение границы		Описание прохождения границы
от точки	до точки	
1	2	
3405	3406	-
3406	3407	-
3407	3408	-
3408	3409	-
3409	3410	-
3410	3411	-
3411	3412	-
3412	3413	-
3413	3414	-
3414	3415	-
3415	3416	-
3416	3417	-
3417	3418	-
3418	3419	-
3419	3420	-
3420	3421	-
3421	3422	-
3422	3423	-
3423	3424	-
3424	3425	-
3425	3426	-
3426	3427	-
3427	3428	-
3428	3429	-
3429	3430	-
3430	3431	-
3431	3432	-
3432	3433	-
3433	3434	-
3434	3435	-
3435	3436	-
3436	3437	-
3437	3438	-
3438	3439	-
3439	3440	-
3440	3441	-
3441	3442	-

ТЕКСТОВОЕ ОПИСАНИЕ
местоположения границ населенных пунктов, территориальных зон

Прохождение границы		Описание прохождения границы
от точки	до точки	
1	2	
3442	3443	-
3443	3444	-
3444	3445	-
3445	3446	-
3446	3447	-
3447	3448	-
3448	3449	-
3449	3450	-
3450	3451	-
3451	3452	-
3452	3453	-
3453	3454	-
3454	3455	-
3455	3456	-
3456	3457	-
3457	3458	-
3458	3459	-
3459	3339	-
3460	3461	-
3461	3462	-
3462	3463	-
3463	3464	-
3464	3465	-
3465	3466	-
3466	3467	-
3467	3468	-
3468	3469	-
3469	3470	-
3470	3471	-
3471	3472	-
3472	3473	-
3473	3474	-
3474	3475	-
3475	3476	-
3476	3477	-
3477	3478	-
3478	3479	-

ТЕКСТОВОЕ ОПИСАНИЕ
местоположения границ населенных пунктов, территориальных зон

Прохождение границы		Описание прохождения границы
от точки	до точки	
1	2	3
3479	3480	-
3480	3481	-
3481	3482	-
3482	3483	-
3483	3484	-
3484	3485	-
3485	3486	-
3486	3487	-
3487	3488	-
3488	3489	-
3489	3490	-
3490	3491	-
3491	3492	-
3492	3493	-
3493	3494	-
3494	3495	-
3495	3496	-
3496	3497	-
3497	3498	-
3498	3460	-
3499	3500	-
3500	3501	-
3501	3502	-
3502	3503	-
3503	3504	-
3504	3505	-
3505	3506	-
3506	3507	-
3507	3508	-
3508	3509	-
3509	3510	-
3510	3511	-
3511	3512	-
3512	3513	-
3513	3514	-
3514	3515	-
3515	3516	-

ТЕКСТОВОЕ ОПИСАНИЕ
местоположения границ населенных пунктов, территориальных зон

Прохождение границы		Описание прохождения границы
от точки	до точки	
1	2	
3516	3517	-
3517	3499	-
3518	3519	-
3519	3520	-
3520	3521	-
3521	3522	-
3522	3523	-
3523	3518	-
3524	3525	-
3525	3526	-
3526	3527	-
3527	3528	-
3528	3529	-
3529	3530	-
3530	3531	-
3531	3532	-
3532	3533	-
3533	3534	-
3534	3535	-
3535	3536	-
3536	3537	-
3537	3538	-
3538	3539	-
3539	3540	-
3540	3541	-
3541	3542	-
3542	3543	-
3543	3544	-
3544	3545	-
3545	3546	-
3546	3547	-
3547	3548	-
3548	3524	-
3549	3550	-
3550	3551	-
3551	3552	-
3552	3553	-

ТЕКСТОВОЕ ОПИСАНИЕ
местоположения границ населенных пунктов, территориальных зон

Прохождение границы		Описание прохождения границы
от точки	до точки	
1	2	
3553	3554	-
3554	3555	-
3555	3556	-
3556	3557	-
3557	3558	-
3558	3559	-
3559	3560	-
3560	3561	-
3561	3562	-
3562	3563	-
3563	3564	-
3564	3565	-
3565	3566	-
3566	3567	-
3567	3568	-
3568	3569	-
3569	3570	-
3570	3571	-
3571	3572	-
3572	3573	-
3573	3574	-
3574	3575	-
3575	3549	-
3576	3577	-
3577	3578	-
3578	3579	-
3579	3580	-
3580	3581	-
3581	3582	-
3582	3583	-
3583	3584	-
3584	3585	-
3585	3586	-
3586	3587	-
3587	3588	-
3588	3589	-
3589	3590	-

ТЕКСТОВОЕ ОПИСАНИЕ
местоположения границ населенных пунктов, территориальных зон

Прохождение границы		Описание прохождения границы
от точки	до точки	
1	2	
3590	3591	-
3591	3592	-
3592	3593	-
3593	3594	-
3594	3595	-
3595	3596	-
3596	3597	-
3597	3598	-
3598	3599	-
3599	3600	-
3600	3601	-
3601	3602	-
3602	3603	-
3603	3604	-
3604	3605	-
3605	3606	-
3606	3607	-
3607	3608	-
3608	3609	-
3609	3610	-
3610	3611	-
3611	3612	-
3612	3613	-
3613	3576	-
3614	3615	-
3615	3616	-
3616	3617	-
3617	3618	-
3618	3619	-
3619	3620	-
3620	3621	-
3621	3622	-
3622	3623	-
3623	3624	-
3624	3625	-
3625	3626	-
3626	3627	-

ТЕКСТОВОЕ ОПИСАНИЕ
местоположения границ населенных пунктов, территориальных зон

Прохождение границы		Описание прохождения границы
от точки	до точки	
1	2	
3627	3628	-
3628	3629	-
3629	3630	-
3630	3631	-
3631	3632	-
3632	3633	-
3633	3634	-
3634	3635	-
3635	3636	-
3636	3637	-
3637	3638	-
3638	3639	-
3639	3640	-
3640	3641	-
3641	3642	-
3642	3643	-
3643	3644	-
3644	3645	-
3645	3646	-
3646	3647	-
3647	3648	-
3648	3649	-
3649	3650	-
3650	3651	-
3651	3652	-
3652	3653	-
3653	3654	-
3654	3655	-
3655	3656	-
3656	3657	-
3657	3614	-
3658	3659	-
3659	3660	-
3660	3661	-
3661	3662	-
3662	3663	-
3663	3664	-

ТЕКСТОВОЕ ОПИСАНИЕ
местоположения границ населенных пунктов, территориальных зон

Прохождение границы		Описание прохождения границы
от точки	до точки	
1	2	3
3664	3665	-
3665	3666	-
3666	3667	-
3667	3668	-
3668	3669	-
3669	3670	-
3670	3671	-
3671	3672	-
3672	3673	-
3673	3674	-
3674	3675	-
3675	3676	-
3676	3677	-
3677	3678	-
3678	3679	-
3679	3680	-
3680	3681	-
3681	3682	-
3682	3683	-
3683	3684	-
3684	3685	-
3685	3686	-
3686	3687	-
3687	3688	-
3688	3689	-
3689	3690	-
3690	3691	-
3691	3692	-
3692	3693	-
3693	3694	-
3694	3695	-
3695	3696	-
3696	3697	-
3697	3698	-
3698	3699	-
3699	3700	-
3700	3701	-

ТЕКСТОВОЕ ОПИСАНИЕ
местоположения границ населенных пунктов, территориальных зон

Прохождение границы		Описание прохождения границы
от точки	до точки	
1	2	
3701	3702	-
3702	3658	-
3703	3704	-
3704	3705	-
3705	3706	-
3706	3707	-
3707	3708	-
3708	3709	-
3709	3710	-
3710	3711	-
3711	3712	-
3712	3713	-
3713	3714	-
3714	3715	-
3715	3703	-
3716	3717	-
3717	3718	-
3718	3719	-
3719	3720	-
3720	3721	-
3721	3722	-
3722	3723	-
3723	3716	-
3724	3725	-
3725	3726	-
3726	3727	-
3727	3728	-
3728	3729	-
3729	3730	-
3730	3724	-
3731	3732	-
3732	3733	-
3733	3734	-
3734	3735	-
3735	3736	-
3736	3737	-
3737	3738	-

ТЕКСТОВОЕ ОПИСАНИЕ
местоположения границ населенных пунктов, территориальных зон

Прохождение границы		Описание прохождения границы
от точки	до точки	
1	2	3
3738	3739	-
3739	3740	-
3740	3741	-
3741	3742	-
3742	3743	-
3743	3744	-
3744	3745	-
3745	3746	-
3746	3747	-
3747	3748	-
3748	3749	-
3749	3750	-
3750	3751	-
3751	3752	-
3752	3753	-
3753	3754	-
3754	3755	-
3755	3756	-
3756	3757	-
3757	3758	-
3758	3759	-
3759	3760	-
3760	3761	-
3761	3762	-
3762	3763	-
3763	3764	-
3764	3765	-
3765	3766	-
3766	3731	-
3767	3768	-
3768	3769	-
3769	3770	-
3770	3771	-
3771	3772	-
3772	3773	-
3773	3774	-
3774	3775	-

ТЕКСТОВОЕ ОПИСАНИЕ
местоположения границ населенных пунктов, территориальных зон

Прохождение границы		Описание прохождения границы
от точки	до точки	
1	2	3
3775	3776	-
3776	3777	-
3777	3778	-
3778	3779	-
3779	3780	-
3780	3781	-
3781	3782	-
3782	3783	-
3783	3784	-
3784	3785	-
3785	3786	-
3786	3787	-
3787	3788	-
3788	3789	-
3789	3790	-
3790	3791	-
3791	3792	-
3792	3793	-
3793	3794	-
3794	3795	-
3795	3796	-
3796	3797	-
3797	3798	-
3798	3799	-
3799	3800	-
3800	3801	-
3801	3802	-
3802	3803	-
3803	3804	-
3804	3805	-
3805	3767	-
3806	3807	-
3807	3808	-
3808	3809	-
3809	3810	-
3810	3811	-
3811	3812	-

ТЕКСТОВОЕ ОПИСАНИЕ
местоположения границ населенных пунктов, территориальных зон

Прохождение границы		Описание прохождения границы
от точки	до точки	
1	2	3
3812	3813	-
3813	3814	-
3814	3815	-
3815	3816	-
3816	3817	-
3817	3818	-
3818	3819	-
3819	3820	-
3820	3821	-
3821	3822	-
3822	3823	-
3823	3824	-
3824	3825	-
3825	3826	-
3826	3827	-
3827	3828	-
3828	3829	-
3829	3830	-
3830	3831	-
3831	3832	-
3832	3833	-
3833	3834	-
3834	3835	-
3835	3836	-
3836	3837	-
3837	3838	-
3838	3839	-
3839	3840	-
3840	3841	-
3841	3842	-
3842	3843	-
3843	3844	-
3844	3845	-
3845	3846	-
3846	3847	-
3847	3848	-
3848	3849	-

ТЕКСТОВОЕ ОПИСАНИЕ
местоположения границ населенных пунктов, территориальных зон

Прохождение границы		Описание прохождения границы
от точки	до точки	
1	2	
3849	3850	-
3850	3851	-
3851	3852	-
3852	3853	-
3853	3854	-
3854	3855	-
3855	3856	-
3856	3857	-
3857	3858	-
3858	3859	-
3859	3860	-
3860	3861	-
3861	3862	-
3862	3863	-
3863	3864	-
3864	3865	-
3865	3866	-
3866	3867	-
3867	3868	-
3868	3869	-
3869	3870	-
3870	3871	-
3871	3872	-
3872	3873	-
3873	3874	-
3874	3875	-
3875	3876	-
3876	3877	-
3877	3878	-
3878	3879	-
3879	3880	-
3880	3881	-
3881	3882	-
3882	3883	-
3883	3884	-
3884	3885	-
3885	3886	-

ТЕКСТОВОЕ ОПИСАНИЕ
местоположения границ населенных пунктов, территориальных зон

Прохождение границы		Описание прохождения границы
от точки	до точки	
1	2	3
3886	3887	-
3887	3888	-
3888	3889	-
3889	3806	-
3890	3891	-
3891	3892	-
3892	3893	-
3893	3894	-
3894	3895	-
3895	3896	-
3896	3897	-
3897	3898	-
3898	3899	-
3899	3900	-
3900	3901	-
3901	3902	-
3902	3903	-
3903	3904	-
3904	3905	-
3905	3906	-
3906	3907	-
3907	3908	-
3908	3909	-
3909	3910	-
3910	3911	-
3911	3912	-
3912	3913	-
3913	3914	-
3914	3915	-
3915	3916	-
3916	3917	-
3917	3918	-
3918	3919	-
3919	3920	-
3920	3921	-
3921	3922	-
3922	3923	-

ТЕКСТОВОЕ ОПИСАНИЕ
местоположения границ населенных пунктов, территориальных зон

Прохождение границы		Описание прохождения границы
от точки	до точки	
1	2	
3923	3924	-
3924	3925	-
3925	3926	-
3926	3927	-
3927	3928	-
3928	3929	-
3929	3930	-
3930	3931	-
3931	3932	-
3932	3933	-
3933	3934	-
3934	3935	-
3935	3936	-
3936	3937	-
3937	3938	-
3938	3939	-
3939	3940	-
3940	3941	-
3941	3942	-
3942	3943	-
3943	3944	-
3944	3945	-
3945	3946	-
3946	3947	-
3947	3948	-
3948	3949	-
3949	3950	-
3950	3951	-
3951	3952	-
3952	3953	-
3953	3954	-
3954	3955	-
3955	3956	-
3956	3957	-
3957	3958	-
3958	3959	-
3959	3960	-

ТЕКСТОВОЕ ОПИСАНИЕ
местоположения границ населенных пунктов, территориальных зон

Прохождение границы		Описание прохождения границы
от точки	до точки	
1	2	
3960	3961	-
3961	3962	-
3962	3963	-
3963	3964	-
3964	3965	-
3965	3966	-
3966	3967	-
3967	3968	-
3968	3969	-
3969	3970	-
3970	3971	-
3971	3972	-
3972	3973	-
3973	3974	-
3974	3975	-
3975	3976	-
3976	3977	-
3977	3978	-
3978	3979	-
3979	3980	-
3980	3981	-
3981	3890	-
3982	3983	-
3983	3984	-
3984	3985	-
3985	3986	-
3986	3987	-
3987	3988	-
3988	3989	-
3989	3990	-
3990	3991	-
3991	3992	-
3992	3993	-
3993	3994	-
3994	3995	-
3995	3996	-
3996	3997	-

ТЕКСТОВОЕ ОПИСАНИЕ
местоположения границ населенных пунктов, территориальных зон

Прохождение границы		Описание прохождения границы
от точки	до точки	
1	2	
3997	3998	-
3998	3999	-
3999	4000	-
4000	4001	-
4001	4002	-
4002	4003	-
4003	4004	-
4004	4005	-
4005	4006	-
4006	3982	-
4007	4008	-
4008	4009	-
4009	4010	-
4010	4011	-
4011	4012	-
4012	4013	-
4013	4014	-
4014	4015	-
4015	4016	-
4016	4017	-
4017	4018	-
4018	4007	-
4019	4020	-
4020	4021	-
4021	4022	-
4022	4023	-
4023	4024	-
4024	4025	-
4025	4026	-
4026	4027	-
4027	4028	-
4028	4029	-
4029	4030	-
4030	4031	-
4031	4032	-
4032	4033	-
4033	4034	-

ТЕКСТОВОЕ ОПИСАНИЕ
местоположения границ населенных пунктов, территориальных зон

Прохождение границы		Описание прохождения границы
от точки	до точки	
1	2	3
4034	4035	-
4035	4036	-
4036	4037	-
4037	4038	-
4038	4039	-
4039	4040	-
4040	4041	-
4041	4042	-
4042	4043	-
4043	4044	-
4044	4045	-
4045	4046	-
4046	4047	-
4047	4048	-
4048	4049	-
4049	4050	-
4050	4051	-
4051	4052	-
4052	4053	-
4053	4054	-
4054	4055	-
4055	4056	-
4056	4057	-
4057	4058	-
4058	4059	-
4059	4060	-
4060	4061	-
4061	4062	-
4062	4063	-
4063	4064	-
4064	4065	-
4065	4066	-
4066	4067	-
4067	4068	-
4068	4069	-
4069	4070	-
4070	4071	-

ТЕКСТОВОЕ ОПИСАНИЕ
местоположения границ населенных пунктов, территориальных зон

Прохождение границы		Описание прохождения границы
от точки	до точки	
1	2	3
4071	4072	-
4072	4073	-
4073	4074	-
4074	4075	-
4075	4076	-
4076	4077	-
4077	4078	-
4078	4079	-
4079	4080	-
4080	4081	-
4081	4082	-
4082	4083	-
4083	4084	-
4084	4085	-
4085	4086	-
4086	4087	-
4087	4088	-
4088	4089	-
4089	4090	-
4090	4091	-
4091	4092	-
4092	4093	-
4093	4094	-
4094	4095	-
4095	4096	-
4096	4097	-
4097	4098	-
4098	4099	-
4099	4100	-
4100	4101	-
4101	4102	-
4102	4103	-
4103	4104	-
4104	4105	-
4105	4106	-
4106	4107	-
4107	4108	-

ТЕКСТОВОЕ ОПИСАНИЕ
местоположения границ населенных пунктов, территориальных зон

Прохождение границы		Описание прохождения границы
от точки	до точки	
1	2	3
4108	4109	-
4109	4110	-
4110	4111	-
4111	4112	-
4112	4113	-
4113	4114	-
4114	4115	-
4115	4116	-
4116	4117	-
4117	4118	-
4118	4119	-
4119	4120	-
4120	4121	-
4121	4122	-
4122	4123	-
4123	4124	-
4124	4125	-
4125	4126	-
4126	4127	-
4127	4128	-
4128	4129	-
4129	4130	-
4130	4131	-
4131	4132	-
4132	4133	-
4133	4134	-
4134	4135	-
4135	4136	-
4136	4137	-
4137	4138	-
4138	4139	-
4139	4140	-
4140	4141	-
4141	4142	-
4142	4143	-
4143	4144	-
4144	4019	-

ТЕКСТОВОЕ ОПИСАНИЕ
местоположения границ населенных пунктов, территориальных зон

Прохождение границы		Описание прохождения границы
от точки	до точки	
1	2	3
4145	4146	-
4146	4147	-
4147	4148	-
4148	4149	-
4149	4150	-
4150	4151	-
4151	4152	-
4152	4153	-
4153	4154	-
4154	4155	-
4155	4156	-
4156	4145	-
4157	4158	-
4158	4159	-
4159	4160	-
4160	4161	-
4161	4162	-
4162	4163	-
4163	4164	-
4164	4165	-
4165	4166	-
4166	4167	-
4167	4168	-
4168	4169	-
4169	4170	-
4170	4171	-
4171	4172	-
4172	4173	-
4173	4174	-
4174	4175	-
4175	4176	-
4176	4177	-
4177	4157	-
4178	4179	-
4179	4180	-
4180	4181	-
4181	4182	-

ТЕКСТОВОЕ ОПИСАНИЕ
местоположения границ населенных пунктов, территориальных зон

Прохождение границы		Описание прохождения границы
от точки	до точки	
1	2	3
4182	4183	-
4183	4184	-
4184	4185	-
4185	4186	-
4186	4187	-
4187	4188	-
4188	4189	-
4189	4190	-
4190	4191	-
4191	4192	-
4192	4193	-
4193	4194	-
4194	4195	-
4195	4196	-
4196	4197	-
4197	4198	-
4198	4199	-
4199	4200	-
4200	4201	-
4201	4202	-
4202	4203	-
4203	4204	-
4204	4205	-
4205	4206	-
4206	4207	-
4207	4208	-
4208	4178	-
4209	4210	-
4210	4211	-
4211	4212	-
4212	4213	-
4213	4209	-
4214	4215	-
4215	4216	-
4216	4217	-
4217	4218	-
4218	4219	-

ТЕКСТОВОЕ ОПИСАНИЕ
местоположения границ населенных пунктов, территориальных зон

Прохождение границы		Описание прохождения границы
от точки	до точки	
1	2	
4219	4220	-
4220	4221	-
4221	4222	-
4222	4223	-
4223	4224	-
4224	4214	-
4225	4226	-
4226	4227	-
4227	4228	-
4228	4229	-
4229	4230	-
4230	4231	-
4231	4232	-
4232	4233	-
4233	4234	-
4234	4235	-
4235	4236	-
4236	4237	-
4237	4238	-
4238	4239	-
4239	4240	-
4240	4241	-
4241	4242	-
4242	4243	-
4243	4244	-
4244	4245	-
4245	4246	-
4246	4247	-
4247	4248	-
4248	4249	-
4249	4250	-
4250	4251	-
4251	4252	-
4252	4253	-
4253	4254	-
4254	4255	-
4255	4256	-

ТЕКСТОВОЕ ОПИСАНИЕ
местоположения границ населенных пунктов, территориальных зон

Прохождение границы		Описание прохождения границы
от точки	до точки	
1	2	3
4256	4257	-
4257	4258	-
4258	4259	-
4259	4260	-
4260	4261	-
4261	4262	-
4262	4263	-
4263	4264	-
4264	4265	-
4265	4266	-
4266	4267	-
4267	4268	-
4268	4269	-
4269	4270	-
4270	4271	-
4271	4272	-
4272	4273	-
4273	4274	-
4274	4275	-
4275	4276	-
4276	4277	-
4277	4278	-
4278	4279	-
4279	4280	-
4280	4281	-
4281	4225	-
4282	4283	-
4283	4284	-
4284	4285	-
4285	4286	-
4286	4287	-
4287	4288	-
4288	4289	-
4289	4290	-
4290	4291	-
4291	4292	-
4292	4293	-

ТЕКСТОВОЕ ОПИСАНИЕ
местоположения границ населенных пунктов, территориальных зон

Прохождение границы		Описание прохождения границы
от точки	до точки	
1	2	3
4293	4294	-
4294	4295	-
4295	4296	-
4296	4297	-
4297	4298	-
4298	4299	-
4299	4300	-
4300	4301	-
4301	4302	-
4302	4303	-
4303	4304	-
4304	4305	-
4305	4282	-
4306	4307	-
4307	4308	-
4308	4309	-
4309	4310	-
4310	4311	-
4311	4312	-
4312	4313	-
4313	4314	-
4314	4315	-
4315	4316	-
4316	4317	-
4317	4318	-
4318	4319	-
4319	4320	-
4320	4321	-
4321	4322	-
4322	4323	-
4323	4324	-
4324	4325	-
4325	4326	-
4326	4327	-
4327	4328	-
4328	4329	-
4329	4330	-

ТЕКСТОВОЕ ОПИСАНИЕ
местоположения границ населенных пунктов, территориальных зон

Прохождение границы		Описание прохождения границы
от точки	до точки	
1	2	3
4330	4331	-
4331	4332	-
4332	4333	-
4333	4334	-
4334	4335	-
4335	4336	-
4336	4337	-
4337	4338	-
4338	4339	-
4339	4340	-
4340	4341	-
4341	4342	-
4342	4343	-
4343	4344	-
4344	4345	-
4345	4346	-
4346	4347	-
4347	4348	-
4348	4349	-
4349	4350	-
4350	4351	-
4351	4352	-
4352	4353	-
4353	4354	-
4354	4355	-
4355	4356	-
4356	4357	-
4357	4358	-
4358	4359	-
4359	4360	-
4360	4361	-
4361	4362	-
4362	4306	-
4363	4364	-
4364	4365	-
4365	4366	-
4366	4367	-

ТЕКСТОВОЕ ОПИСАНИЕ
местоположения границ населенных пунктов, территориальных зон

Прохождение границы		Описание прохождения границы
от точки	до точки	
1	2	3
4367	4368	-
4368	4369	-
4369	4370	-
4370	4371	-
4371	4372	-
4372	4373	-
4373	4374	-
4374	4375	-
4375	4376	-
4376	4377	-
4377	4378	-
4378	4379	-
4379	4380	-
4380	4381	-
4381	4382	-
4382	4383	-
4383	4384	-
4384	4385	-
4385	4386	-
4386	4387	-
4387	4388	-
4388	4389	-
4389	4390	-
4390	4391	-
4391	4392	-
4392	4393	-
4393	4394	-
4394	4395	-
4395	4396	-
4396	4397	-
4397	4398	-
4398	4399	-
4399	4400	-
4400	4401	-
4401	4402	-
4402	4403	-
4403	4404	-

ТЕКСТОВОЕ ОПИСАНИЕ
местоположения границ населенных пунктов, территориальных зон

Прохождение границы		Описание прохождения границы
от точки	до точки	
1	2	3
4404	4405	-
4405	4406	-
4406	4407	-
4407	4408	-
4408	4409	-
4409	4410	-
4410	4411	-
4411	4412	-
4412	4413	-
4413	4414	-
4414	4415	-
4415	4416	-
4416	4417	-
4417	4418	-
4418	4419	-
4419	4420	-
4420	4421	-
4421	4422	-
4422	4423	-
4423	4424	-
4424	4425	-
4425	4426	-
4426	4427	-
4427	4428	-
4428	4429	-
4429	4430	-
4430	4431	-
4431	4432	-
4432	4433	-
4433	4434	-
4434	4435	-
4435	4436	-
4436	4437	-
4437	4438	-
4438	4363	-
4439	4440	-
4440	4441	-

ТЕКСТОВОЕ ОПИСАНИЕ
местоположения границ населенных пунктов, территориальных зон

Прохождение границы		Описание прохождения границы
от точки	до точки	
1	2	
4441	4442	-
4442	4443	-
4443	4444	-
4444	4445	-
4445	4446	-
4446	4447	-
4447	4448	-
4448	4449	-
4449	4450	-
4450	4451	-
4451	4452	-
4452	4453	-
4453	4454	-
4454	4455	-
4455	4439	-
4456	4457	-
4457	4458	-
4458	4459	-
4459	4460	-
4460	4461	-
4461	4462	-
4462	4463	-
4463	4464	-
4464	4465	-
4465	4466	-
4466	4467	-
4467	4468	-
4468	4469	-
4469	4470	-
4470	4471	-
4471	4472	-
4472	4473	-
4473	4474	-
4474	4475	-
4475	4476	-
4476	4477	-
4477	4478	-

ТЕКСТОВОЕ ОПИСАНИЕ
местоположения границ населенных пунктов, территориальных зон

Прохождение границы		Описание прохождения границы
от точки	до точки	
1	2	3
4478	4479	-
4479	4480	-
4480	4481	-
4481	4482	-
4482	4483	-
4483	4484	-
4484	4485	-
4485	4486	-
4486	4487	-
4487	4488	-
4488	4489	-
4489	4490	-
4490	4491	-
4491	4492	-
4492	4493	-
4493	4494	-
4494	4495	-
4495	4496	-
4496	4497	-
4497	4498	-
4498	4499	-
4499	4500	-
4500	4501	-
4501	4502	-
4502	4503	-
4503	4504	-
4504	4505	-
4505	4506	-
4506	4507	-
4507	4508	-
4508	4509	-
4509	4510	-
4510	4511	-
4511	4512	-
4512	4513	-
4513	4514	-
4514	4515	-

ТЕКСТОВОЕ ОПИСАНИЕ
местоположения границ населенных пунктов, территориальных зон

Прохождение границы		Описание прохождения границы
от точки	до точки	
1	2	3
4515	4516	-
4516	4517	-
4517	4518	-
4518	4519	-
4519	4520	-
4520	4521	-
4521	4522	-
4522	4523	-
4523	4524	-
4524	4525	-
4525	4456	-
4526	4527	-
4527	4528	-
4528	4529	-
4529	4530	-
4530	4531	-
4531	4532	-
4532	4533	-
4533	4534	-
4534	4535	-
4535	4536	-
4536	4526	-
4537	4538	-
4538	4539	-
4539	4540	-
4540	4541	-
4541	4542	-
4542	4543	-
4543	4544	-
4544	4545	-
4545	4546	-
4546	4547	-
4547	4548	-
4548	4537	-
4549	4550	-
4550	4551	-
4551	4552	-

ТЕКСТОВОЕ ОПИСАНИЕ
местоположения границ населенных пунктов, территориальных зон

Прохождение границы		Описание прохождения границы
от точки	до точки	
1	2	3
4552	4553	-
4553	4554	-
4554	4555	-
4555	4556	-
4556	4557	-
4557	4558	-
4558	4559	-
4559	4560	-
4560	4561	-
4561	4562	-
4562	4563	-
4563	4564	-
4564	4565	-
4565	4566	-
4566	4567	-
4567	4568	-
4568	4569	-
4569	4570	-
4570	4571	-
4571	4572	-
4572	4573	-
4573	4574	-
4574	4575	-
4575	4576	-
4576	4577	-
4577	4578	-
4578	4579	-
4579	4580	-
4580	4581	-
4581	4582	-
4582	4583	-
4583	4584	-
4584	4585	-
4585	4586	-
4586	4587	-
4587	4588	-
4588	4589	-

ТЕКСТОВОЕ ОПИСАНИЕ
местоположения границ населенных пунктов, территориальных зон

Прохождение границы		Описание прохождения границы
от точки	до точки	
1	2	3
4589	4590	-
4590	4591	-
4591	4592	-
4592	4593	-
4593	4594	-
4594	4595	-
4595	4596	-
4596	4597	-
4597	4598	-
4598	4599	-
4599	4600	-
4600	4601	-
4601	4602	-
4602	4603	-
4603	4604	-
4604	4605	-
4605	4606	-
4606	4607	-
4607	4608	-
4608	4609	-
4609	4610	-
4610	4611	-
4611	4612	-
4612	4613	-
4613	4614	-
4614	4615	-
4615	4616	-
4616	4617	-
4617	4618	-
4618	4619	-
4619	4620	-
4620	4621	-
4621	4622	-
4622	4623	-
4623	4624	-
4624	4625	-
4625	4626	-

ТЕКСТОВОЕ ОПИСАНИЕ
местоположения границ населенных пунктов, территориальных зон

Прохождение границы		Описание прохождения границы
от точки	до точки	
1	2	3
4626	4627	-
4627	4628	-
4628	4629	-
4629	4630	-
4630	4631	-
4631	4632	-
4632	4633	-
4633	4634	-
4634	4635	-
4635	4636	-
4636	4637	-
4637	4638	-
4638	4639	-
4639	4640	-
4640	4641	-
4641	4642	-
4642	4643	-
4643	4644	-
4644	4645	-
4645	4646	-
4646	4647	-
4647	4648	-
4648	4649	-
4649	4650	-
4650	4651	-
4651	4652	-
4652	4653	-
4653	4654	-
4654	4655	-
4655	4656	-
4656	4657	-
4657	4658	-
4658	4659	-
4659	4660	-
4660	4661	-
4661	4662	-
4662	4663	-

ТЕКСТОВОЕ ОПИСАНИЕ
местоположения границ населенных пунктов, территориальных зон

Прохождение границы		Описание прохождения границы
от точки	до точки	
1	2	3
4663	4664	-
4664	4665	-
4665	4666	-
4666	4667	-
4667	4668	-
4668	4669	-
4669	4670	-
4670	4671	-
4671	4672	-
4672	4673	-
4673	4674	-
4674	4675	-
4675	4549	-
4676	4677	-
4677	4678	-
4678	4679	-
4679	4680	-
4680	4681	-
4681	4676	-
4682	4683	-
4683	4684	-
4684	4685	-
4685	4686	-
4686	4687	-
4687	4688	-
4688	4689	-
4689	4690	-
4690	4691	-
4691	4692	-
4692	4693	-
4693	4694	-
4694	4695	-
4695	4696	-
4696	4697	-
4697	4698	-
4698	4699	-
4699	4700	-

ТЕКСТОВОЕ ОПИСАНИЕ
местоположения границ населенных пунктов, территориальных зон

Прохождение границы		Описание прохождения границы
от точки	до точки	
1	2	3
4700	4701	-
4701	4702	-
4702	4703	-
4703	4704	-
4704	4705	-
4705	4706	-
4706	4707	-
4707	4708	-
4708	4709	-
4709	4710	-
4710	4711	-
4711	4712	-
4712	4713	-
4713	4714	-
4714	4715	-
4715	4716	-
4716	4717	-
4717	4718	-
4718	4719	-
4719	4720	-
4720	4721	-
4721	4722	-
4722	4723	-
4723	4724	-
4724	4725	-
4725	4726	-
4726	4727	-
4727	4728	-
4728	4729	-
4729	4730	-
4730	4731	-
4731	4732	-
4732	4733	-
4733	4734	-
4734	4735	-
4735	4736	-
4736	4737	-

ТЕКСТОВОЕ ОПИСАНИЕ
местоположения границ населенных пунктов, территориальных зон

Прохождение границы		Описание прохождения границы
от точки	до точки	
1	2	3
4737	4738	-
4738	4739	-
4739	4740	-
4740	4741	-
4741	4742	-
4742	4743	-
4743	4744	-
4744	4745	-
4745	4746	-
4746	4747	-
4747	4748	-
4748	4749	-
4749	4750	-
4750	4751	-
4751	4752	-
4752	4753	-
4753	4754	-
4754	4755	-
4755	4756	-
4756	4757	-
4757	4758	-
4758	4759	-
4759	4760	-
4760	4761	-
4761	4762	-
4762	4763	-
4763	4764	-
4764	4765	-
4765	4766	-
4766	4767	-
4767	4768	-
4768	4769	-
4769	4770	-
4770	4771	-
4771	4772	-
4772	4773	-
4773	4774	-

ТЕКСТОВОЕ ОПИСАНИЕ
местоположения границ населенных пунктов, территориальных зон

Прохождение границы		Описание прохождения границы
от точки	до точки	
1	2	3
4774	4775	-
4775	4776	-
4776	4777	-
4777	4778	-
4778	4779	-
4779	4780	-
4780	4781	-
4781	4782	-
4782	4783	-
4783	4784	-
4784	4785	-
4785	4786	-
4786	4787	-
4787	4788	-
4788	4789	-
4789	4790	-
4790	4791	-
4791	4792	-
4792	4793	-
4793	4794	-
4794	4795	-
4795	4796	-
4796	4797	-
4797	4798	-
4798	4799	-
4799	4800	-
4800	4801	-
4801	4802	-
4802	4803	-
4803	4804	-
4804	4805	-
4805	4806	-
4806	4807	-
4807	4808	-
4808	4809	-
4809	4810	-
4810	4811	-

ТЕКСТОВОЕ ОПИСАНИЕ
местоположения границ населенных пунктов, территориальных зон

Прохождение границы		Описание прохождения границы
от точки	до точки	
1	2	3
4811	4812	-
4812	4813	-
4813	4814	-
4814	4815	-
4815	4816	-
4816	4817	-
4817	4818	-
4818	4819	-
4819	4820	-
4820	4821	-
4821	4822	-
4822	4823	-
4823	4824	-
4824	4825	-
4825	4826	-
4826	4827	-
4827	4828	-
4828	4829	-
4829	4830	-
4830	4831	-
4831	4832	-
4832	4833	-
4833	4834	-
4834	4835	-
4835	4836	-
4836	4837	-
4837	4838	-
4838	4839	-
4839	4840	-
4840	4841	-
4841	4842	-
4842	4843	-
4843	4844	-
4844	4845	-
4845	4846	-
4846	4847	-
4847	4848	-

ТЕКСТОВОЕ ОПИСАНИЕ
местоположения границ населенных пунктов, территориальных зон

Прохождение границы		Описание прохождения границы
от точки	до точки	
1	2	3
4848	4849	-
4849	4850	-
4850	4851	-
4851	4852	-
4852	4853	-
4853	4854	-
4854	4855	-
4855	4856	-
4856	4857	-
4857	4858	-
4858	4859	-
4859	4860	-
4860	4861	-
4861	4862	-
4862	4863	-
4863	4864	-
4864	4865	-
4865	4866	-
4866	4867	-
4867	4868	-
4868	4869	-
4869	4870	-
4870	4871	-
4871	4872	-
4872	4873	-
4873	4874	-
4874	4875	-
4875	4876	-
4876	4877	-
4877	4878	-
4878	4879	-
4879	4880	-
4880	4881	-
4881	4882	-
4882	4883	-
4883	4884	-
4884	4682	-

ТЕКСТОВОЕ ОПИСАНИЕ
местоположения границ населенных пунктов, территориальных зон

Прохождение границы		Описание прохождения границы
от точки	до точки	
1	2	3
4885	4886	-
4886	4887	-
4887	4888	-
4888	4885	-
4889	4890	-
4890	4891	-
4891	4892	-
4892	4893	-
4893	4894	-
4894	4895	-
4895	4896	-
4896	4897	-
4897	4898	-
4898	4899	-
4899	4900	-
4900	4901	-
4901	4902	-
4902	4903	-
4903	4904	-
4904	4905	-
4905	4906	-
4906	4907	-
4907	4908	-
4908	4909	-
4909	4910	-
4910	4911	-
4911	4912	-
4912	4913	-
4913	4914	-
4914	4915	-
4915	4916	-
4916	4917	-
4917	4918	-
4918	4919	-
4919	4920	-
4920	4921	-
4921	4922	-

ТЕКСТОВОЕ ОПИСАНИЕ
местоположения границ населенных пунктов, территориальных зон

Прохождение границы		Описание прохождения границы
от точки	до точки	
1	2	3
4922	4923	-
4923	4924	-
4924	4925	-
4925	4926	-
4926	4927	-
4927	4928	-
4928	4929	-
4929	4930	-
4930	4931	-
4931	4932	-
4932	4933	-
4933	4934	-
4934	4935	-
4935	4936	-
4936	4937	-
4937	4938	-
4938	4939	-
4939	4940	-
4940	4941	-
4941	4942	-
4942	4943	-
4943	4944	-
4944	4945	-
4945	4946	-
4946	4947	-
4947	4948	-
4948	4949	-
4949	4950	-
4950	4951	-
4951	4952	-
4952	4953	-
4953	4954	-
4954	4955	-
4955	4956	-
4956	4957	-
4957	4958	-
4958	4959	-

ТЕКСТОВОЕ ОПИСАНИЕ
местоположения границ населенных пунктов, территориальных зон

Прохождение границы		Описание прохождения границы
от точки	до точки	
1	2	3
4959	4960	-
4960	4961	-
4961	4962	-
4962	4963	-
4963	4964	-
4964	4965	-
4965	4966	-
4966	4967	-
4967	4968	-
4968	4969	-
4969	4970	-
4970	4971	-
4971	4972	-
4972	4973	-
4973	4974	-
4974	4975	-
4975	4976	-
4976	4977	-
4977	4978	-
4978	4979	-
4979	4980	-
4980	4981	-
4981	4982	-
4982	4983	-
4983	4984	-
4984	4985	-
4985	4986	-
4986	4987	-
4987	4988	-
4988	4989	-
4989	4990	-
4990	4991	-
4991	4992	-
4992	4993	-
4993	4994	-
4994	4995	-
4995	4996	-

ТЕКСТОВОЕ ОПИСАНИЕ
местоположения границ населенных пунктов, территориальных зон

Прохождение границы		Описание прохождения границы
от точки	до точки	
1	2	3
4996	4997	-
4997	4998	-
4998	4999	-
4999	5000	-
5000	5001	-
5001	5002	-
5002	5003	-
5003	5004	-
5004	5005	-
5005	5006	-
5006	5007	-
5007	5008	-
5008	5009	-
5009	5010	-
5010	5011	-
5011	5012	-
5012	5013	-
5013	5014	-
5014	5015	-
5015	5016	-
5016	5017	-
5017	5018	-
5018	5019	-
5019	5020	-
5020	5021	-
5021	5022	-
5022	5023	-
5023	5024	-
5024	5025	-
5025	5026	-
5026	5027	-
5027	5028	-
5028	5029	-
5029	5030	-
5030	5031	-
5031	5032	-
5032	5033	-

ТЕКСТОВОЕ ОПИСАНИЕ
местоположения границ населенных пунктов, территориальных зон

Прохождение границы		Описание прохождения границы
от точки	до точки	
1	2	3
5033	5034	-
5034	5035	-
5035	5036	-
5036	5037	-
5037	5038	-
5038	5039	-
5039	5040	-
5040	5041	-
5041	5042	-
5042	5043	-
5043	5044	-
5044	5045	-
5045	5046	-
5046	5047	-
5047	5048	-
5048	5049	-
5049	5050	-
5050	5051	-
5051	5052	-
5052	5053	-
5053	4889	-
5054	5055	-
5055	5056	-
5056	5057	-
5057	5058	-
5058	5054	-
5059	5060	-
5060	5061	-
5061	5062	-
5062	5063	-
5063	5064	-
5064	5065	-
5065	5066	-
5066	5067	-
5067	5068	-
5068	5069	-
5069	5070	-

ТЕКСТОВОЕ ОПИСАНИЕ
местоположения границ населенных пунктов, территориальных зон

Прохождение границы		Описание прохождения границы
от точки	до точки	
1	2	3
5070	5071	-
5071	5072	-
5072	5073	-
5073	5074	-
5074	5075	-
5075	5076	-
5076	5077	-
5077	5078	-
5078	5079	-
5079	5080	-
5080	5059	-
5081	5082	-
5082	5083	-
5083	5084	-
5084	5085	-
5085	5086	-
5086	5087	-
5087	5088	-
5088	5089	-
5089	5090	-
5090	5091	-
5091	5092	-
5092	5093	-
5093	5094	-
5094	5095	-
5095	5096	-
5096	5097	-
5097	5098	-
5098	5099	-
5099	5100	-
5100	5101	-
5101	5102	-
5102	5103	-
5103	5104	-
5104	5105	-
5105	5106	-
5106	5107	-

ТЕКСТОВОЕ ОПИСАНИЕ
местоположения границ населенных пунктов, территориальных зон

Прохождение границы		Описание прохождения границы
от точки	до точки	
1	2	
5107	5108	-
5108	5109	-
5109	5110	-
5110	5111	-
5111	5112	-
5112	5113	-
5113	5114	-
5114	5081	-
5115	5116	-
5116	5117	-
5117	5118	-
5118	5119	-
5119	5115	-
5120	5121	-
5121	5122	-
5122	5123	-
5123	5124	-
5124	5125	-
5125	5126	-
5126	5127	-
5127	5128	-
5128	5129	-
5129	5130	-
5130	5131	-
5131	5132	-
5132	5133	-
5133	5134	-
5134	5135	-
5135	5136	-
5136	5137	-
5137	5138	-
5138	5139	-
5139	5140	-
5140	5141	-
5141	5142	-
5142	5143	-
5143	5144	-

ТЕКСТОВОЕ ОПИСАНИЕ
местоположения границ населенных пунктов, территориальных зон

Прохождение границы		Описание прохождения границы
от точки	до точки	
1	2	3
5144	5145	-
5145	5146	-
5146	5147	-
5147	5148	-
5148	5149	-
5149	5150	-
5150	5151	-
5151	5152	-
5152	5153	-
5153	5154	-
5154	5155	-
5155	5156	-
5156	5157	-
5157	5158	-
5158	5159	-
5159	5160	-
5160	5161	-
5161	5162	-
5162	5163	-
5163	5164	-
5164	5165	-
5165	5166	-
5166	5167	-
5167	5168	-
5168	5169	-
5169	5170	-
5170	5171	-
5171	5172	-
5172	5173	-
5173	5174	-
5174	5175	-
5175	5176	-
5176	5177	-
5177	5178	-
5178	5179	-
5179	5180	-
5180	5181	-

ТЕКСТОВОЕ ОПИСАНИЕ
местоположения границ населенных пунктов, территориальных зон

Прохождение границы		Описание прохождения границы
от точки	до точки	
1	2	3
5181	5182	-
5182	5183	-
5183	5184	-
5184	5120	-
5185	5186	-
5186	5187	-
5187	5188	-
5188	5189	-
5189	5185	-
5190	5191	-
5191	5192	-
5192	5193	-
5193	5194	-
5194	5195	-
5195	5196	-
5196	5197	-
5197	5198	-
5198	5199	-
5199	5200	-
5200	5201	-
5201	5202	-
5202	5203	-
5203	5204	-
5204	5205	-
5205	5206	-
5206	5207	-
5207	5208	-
5208	5209	-
5209	5210	-
5210	5211	-
5211	5212	-
5212	5213	-
5213	5214	-
5214	5215	-
5215	5216	-
5216	5217	-
5217	5218	-

ТЕКСТОВОЕ ОПИСАНИЕ
местоположения границ населенных пунктов, территориальных зон

Прохождение границы		Описание прохождения границы
от точки	до точки	
1	2	
5218	5219	-
5219	5220	-
5220	5221	-
5221	5222	-
5222	5223	-
5223	5224	-
5224	5225	-
5225	5226	-
5226	5227	-
5227	5228	-
5228	5229	-
5229	5230	-
5230	5231	-
5231	5232	-
5232	5233	-
5233	5234	-
5234	5235	-
5235	5236	-
5236	5237	-
5237	5238	-
5238	5239	-
5239	5240	-
5240	5241	-
5241	5242	-
5242	5243	-
5243	5244	-
5244	5245	-
5245	5246	-
5246	5247	-
5247	5248	-
5248	5249	-
5249	5250	-
5250	5251	-
5251	5252	-
5252	5253	-
5253	5254	-
5254	5255	-

ТЕКСТОВОЕ ОПИСАНИЕ
местоположения границ населенных пунктов, территориальных зон

Прохождение границы		Описание прохождения границы
от точки	до точки	
1	2	
5255	5256	-
5256	5257	-
5257	5258	-
5258	5259	-
5259	5260	-
5260	5261	-
5261	5262	-
5262	5263	-
5263	5264	-
5264	5265	-
5265	5266	-
5266	5267	-
5267	5268	-
5268	5269	-
5269	5270	-
5270	5271	-
5271	5272	-
5272	5273	-
5273	5274	-
5274	5275	-
5275	5276	-
5276	5277	-
5277	5278	-
5278	5279	-
5279	5280	-
5280	5281	-
5281	5282	-
5282	5283	-
5283	5284	-
5284	5285	-
5285	5286	-
5286	5287	-
5287	5288	-
5288	5289	-
5289	5290	-
5290	5291	-
5291	5292	-

ТЕКСТОВОЕ ОПИСАНИЕ
местоположения границ населенных пунктов, территориальных зон

Прохождение границы		Описание прохождения границы
от точки	до точки	
1	2	3
5292	5293	-
5293	5294	-
5294	5190	-
5295	5296	-
5296	5297	-
5297	5298	-
5298	5299	-
5299	5300	-
5300	5301	-
5301	5295	-
5302	5303	-
5303	5304	-
5304	5305	-
5305	5306	-
5306	5307	-
5307	5308	-
5308	5309	-
5309	5310	-
5310	5311	-
5311	5312	-
5312	5313	-
5313	5302	-
5314	5315	-
5315	5316	-
5316	5317	-
5317	5318	-
5318	5319	-
5319	5320	-
5320	5321	-
5321	5322	-
5322	5323	-
5323	5324	-
5324	5325	-
5325	5326	-
5326	5327	-
5327	5328	-
5328	5329	-

ТЕКСТОВОЕ ОПИСАНИЕ
местоположения границ населенных пунктов, территориальных зон

Прохождение границы		Описание прохождения границы
от точки	до точки	
1	2	3
5329	5330	-
5330	5331	-
5331	5332	-
5332	5333	-
5333	5334	-
5334	5335	-
5335	5336	-
5336	5337	-
5337	5338	-
5338	5339	-
5339	5340	-
5340	5341	-
5341	5342	-
5342	5343	-
5343	5344	-
5344	5345	-
5345	5346	-
5346	5347	-
5347	5348	-
5348	5349	-
5349	5350	-
5350	5351	-
5351	5352	-
5352	5353	-
5353	5354	-
5354	5355	-
5355	5356	-
5356	5357	-
5357	5358	-
5358	5359	-
5359	5360	-
5360	5361	-
5361	5362	-
5362	5363	-
5363	5364	-
5364	5365	-
5365	5366	-

ТЕКСТОВОЕ ОПИСАНИЕ
местоположения границ населенных пунктов, территориальных зон

Прохождение границы		Описание прохождения границы
от точки	до точки	
1	2	
5366	5367	-
5367	5368	-
5368	5369	-
5369	5370	-
5370	5371	-
5371	5372	-
5372	5373	-
5373	5374	-
5374	5375	-
5375	5376	-
5376	5377	-
5377	5378	-
5378	5379	-
5379	5380	-
5380	5381	-
5381	5382	-
5382	5383	-
5383	5384	-
5384	5385	-
5385	5386	-
5386	5387	-
5387	5388	-
5388	5389	-
5389	5390	-
5390	5391	-
5391	5392	-
5392	5393	-
5393	5394	-
5394	5395	-
5395	5396	-
5396	5397	-
5397	5398	-
5398	5314	-
5399	5400	-
5400	5401	-
5401	5402	-
5402	5403	-

ТЕКСТОВОЕ ОПИСАНИЕ
местоположения границ населенных пунктов, территориальных зон

Прохождение границы		Описание прохождения границы
от точки	до точки	
1	2	3
5403	5404	-
5404	5405	-
5405	5406	-
5406	5407	-
5407	5408	-
5408	5409	-
5409	5410	-
5410	5411	-
5411	5412	-
5412	5413	-
5413	5414	-
5414	5415	-
5415	5416	-
5416	5417	-
5417	5418	-
5418	5419	-
5419	5420	-
5420	5421	-
5421	5422	-
5422	5423	-
5423	5424	-
5424	5425	-
5425	5426	-
5426	5427	-
5427	5428	-
5428	5429	-
5429	5430	-
5430	5431	-
5431	5432	-
5432	5433	-
5433	5399	-
5434	5435	-
5435	5436	-
5436	5437	-
5437	5438	-
5438	5439	-
5439	5440	-

ТЕКСТОВОЕ ОПИСАНИЕ
местоположения границ населенных пунктов, территориальных зон

Прохождение границы		Описание прохождения границы
от точки	до точки	
1	2	3
5440	5441	-
5441	5442	-
5442	5443	-
5443	5444	-
5444	5445	-
5445	5446	-
5446	5447	-
5447	5448	-
5448	5449	-
5449	5450	-
5450	5451	-
5451	5452	-
5452	5453	-
5453	5454	-
5454	5455	-
5455	5456	-
5456	5457	-
5457	5458	-
5458	5459	-
5459	5460	-
5460	5461	-
5461	5462	-
5462	5463	-
5463	5434	-
5464	5465	-
5465	5466	-
5466	5467	-
5467	5468	-
5468	5469	-
5469	5470	-
5470	5471	-
5471	5472	-
5472	5473	-
5473	5474	-
5474	5475	-
5475	5476	-
5476	5477	-

ТЕКСТОВОЕ ОПИСАНИЕ
местоположения границ населенных пунктов, территориальных зон

Прохождение границы		Описание прохождения границы
от точки	до точки	
1	2	3
5477	5478	-
5478	5479	-
5479	5480	-
5480	5481	-
5481	5482	-
5482	5483	-
5483	5484	-
5484	5485	-
5485	5486	-
5486	5487	-
5487	5488	-
5488	5489	-
5489	5490	-
5490	5491	-
5491	5492	-
5492	5493	-
5493	5494	-
5494	5495	-
5495	5496	-
5496	5497	-
5497	5498	-
5498	5499	-
5499	5500	-
5500	5501	-
5501	5502	-
5502	5503	-
5503	5504	-
5504	5505	-
5505	5506	-
5506	5507	-
5507	5508	-
5508	5509	-
5509	5510	-
5510	5511	-
5511	5512	-
5512	5513	-
5513	5514	-

ТЕКСТОВОЕ ОПИСАНИЕ
местоположения границ населенных пунктов, территориальных зон

Прохождение границы		Описание прохождения границы
от точки	до точки	
1	2	
5514	5515	-
5515	5516	-
5516	5517	-
5517	5518	-
5518	5519	-
5519	5520	-
5520	5521	-
5521	5522	-
5522	5523	-
5523	5524	-
5524	5525	-
5525	5526	-
5526	5527	-
5527	5528	-
5528	5529	-
5529	5530	-
5530	5531	-
5531	5532	-
5532	5533	-
5533	5534	-
5534	5535	-
5535	5536	-
5536	5537	-
5537	5538	-
5538	5539	-
5539	5540	-
5540	5541	-
5541	5542	-
5542	5543	-
5543	5544	-
5544	5545	-
5545	5546	-
5546	5547	-
5547	5548	-
5548	5549	-
5549	5550	-
5550	5551	-

ТЕКСТОВОЕ ОПИСАНИЕ
местоположения границ населенных пунктов, территориальных зон

Прохождение границы		Описание прохождения границы
от точки	до точки	
1	2	3
5551	5552	-
5552	5553	-
5553	5554	-
5554	5555	-
5555	5556	-
5556	5557	-
5557	5558	-
5558	5559	-
5559	5560	-
5560	5561	-
5561	5562	-
5562	5563	-
5563	5564	-
5564	5565	-
5565	5566	-
5566	5567	-
5567	5568	-
5568	5569	-
5569	5570	-
5570	5571	-
5571	5572	-
5572	5573	-
5573	5574	-
5574	5575	-
5575	5576	-
5576	5577	-
5577	5578	-
5578	5579	-
5579	5580	-
5580	5581	-
5581	5582	-
5582	5583	-
5583	5584	-
5584	5585	-
5585	5586	-
5586	5587	-
5587	5588	-

ТЕКСТОВОЕ ОПИСАНИЕ
местоположения границ населенных пунктов, территориальных зон

Прохождение границы		Описание прохождения границы
от точки	до точки	
1	2	3
5588	5589	-
5589	5590	-
5590	5591	-
5591	5592	-
5592	5593	-
5593	5594	-
5594	5595	-
5595	5596	-
5596	5597	-
5597	5598	-
5598	5599	-
5599	5600	-
5600	5601	-
5601	5602	-
5602	5603	-
5603	5604	-
5604	5605	-
5605	5606	-
5606	5607	-
5607	5608	-
5608	5609	-
5609	5610	-
5610	5611	-
5611	5612	-
5612	5613	-
5613	5614	-
5614	5615	-
5615	5616	-
5616	5617	-
5617	5618	-
5618	5619	-
5619	5464	-
5620	5621	-
5621	5622	-
5622	5623	-
5623	5624	-
5624	5625	-

ТЕКСТОВОЕ ОПИСАНИЕ
местоположения границ населенных пунктов, территориальных зон

Прохождение границы		Описание прохождения границы
от точки	до точки	
1	2	3
5625	5626	-
5626	5627	-
5627	5628	-
5628	5629	-
5629	5630	-
5630	5631	-
5631	5620	-
5632	5633	-
5633	5634	-
5634	5635	-
5635	5636	-
5636	5637	-
5637	5638	-
5638	5639	-
5639	5640	-
5640	5641	-
5641	5642	-
5642	5643	-
5643	5644	-
5644	5645	-
5645	5646	-
5646	5647	-
5647	5648	-
5648	5649	-
5649	5650	-
5650	5651	-
5651	5652	-
5652	5653	-
5653	5654	-
5654	5655	-
5655	5656	-
5656	5657	-
5657	5658	-
5658	5659	-
5659	5660	-
5660	5661	-
5661	5662	-

ТЕКСТОВОЕ ОПИСАНИЕ
местоположения границ населенных пунктов, территориальных зон

Прохождение границы		Описание прохождения границы
от точки	до точки	
1	2	3
5662	5663	-
5663	5664	-
5664	5665	-
5665	5666	-
5666	5667	-
5667	5668	-
5668	5669	-
5669	5670	-
5670	5671	-
5671	5672	-
5672	5673	-
5673	5674	-
5674	5675	-
5675	5676	-
5676	5677	-
5677	5678	-
5678	5679	-
5679	5680	-
5680	5681	-
5681	5682	-
5682	5683	-
5683	5684	-
5684	5685	-
5685	5686	-
5686	5687	-
5687	5688	-
5688	5689	-
5689	5690	-
5690	5691	-
5691	5692	-
5692	5693	-
5693	5694	-
5694	5695	-
5695	5696	-
5696	5697	-
5697	5698	-
5698	5699	-

ТЕКСТОВОЕ ОПИСАНИЕ
местоположения границ населенных пунктов, территориальных зон

Прохождение границы		Описание прохождения границы
от точки	до точки	
1	2	
5699	5700	-
5700	5701	-
5701	5702	-
5702	5703	-
5703	5704	-
5704	5705	-
5705	5706	-
5706	5707	-
5707	5708	-
5708	5709	-
5709	5710	-
5710	5711	-
5711	5712	-
5712	5713	-
5713	5632	-
5714	5715	-
5715	5716	-
5716	5717	-
5717	5718	-
5718	5719	-
5719	5720	-
5720	5721	-
5721	5722	-
5722	5723	-
5723	5724	-
5724	5725	-
5725	5726	-
5726	5727	-
5727	5728	-
5728	5729	-
5729	5730	-
5730	5731	-
5731	5732	-
5732	5733	-
5733	5734	-
5734	5735	-
5735	5736	-

ТЕКСТОВОЕ ОПИСАНИЕ
местоположения границ населенных пунктов, территориальных зон

Прохождение границы		Описание прохождения границы
от точки	до точки	
1	2	3
5736	5737	-
5737	5738	-
5738	5739	-
5739	5740	-
5740	5741	-
5741	5742	-
5742	5743	-
5743	5744	-
5744	5745	-
5745	5746	-
5746	5747	-
5747	5748	-
5748	5749	-
5749	5750	-
5750	5751	-
5751	5714	-
5752	5753	-
5753	5754	-
5754	5755	-
5755	5756	-
5756	5757	-
5757	5752	-
5758	5759	-
5759	5760	-
5760	5761	-
5761	5762	-
5762	5758	-
5763	5764	-
5764	5765	-
5765	5766	-
5766	5767	-
5767	5768	-
5768	5769	-
5769	5763	-

ГРАФИЧЕСКОЕ ОПИСАНИЕ

местоположения границ населенных пунктов, территориальных зон, особо охраняемых природных территорий, зон с особыми условиями использования территории

Зона застройки индивидуальными жилыми домами в зоне экстенсивного природопользования (ТЖ.1.1)

(наименование объекта, местоположение границ которого описано (далее - объект))

Раздел 1

Сведения об объекте

№ п/п	Характеристики объекта	Описание характеристик
1	2	3
1.	Местоположение объекта	Ленинградская область, м. р-н Подпорожский, с.п. Винницкое
2.	Площадь объекта +/- величина погрешности определения площади (Р +/- Дельта Р)	660552 +/- 14223 м ²
3.	Иные характеристики объекта	-

Раздел 2

Сведения о местоположении границ объекта

1. Система координат МСК 47 зона 3

2. Сведения о характерных точках границ объекта

Обозначение характерных точек границ	Координаты, м		Метод определения координат характерной точки	Средняя квадратическая погрешность положения характерной точки (M), м	Описание обозначения точки на местности (при наличии)
	X	Y			
1	2	3	4	5	6
1	489983.46	3298092.31	Картометрический метод	5.0	Закрепление отсутствует
2	489957.69	3298103.92	Картометрический метод	5.0	Закрепление отсутствует
3	489952.64	3298106.63	Картометрический метод	5.0	Закрепление отсутствует
4	489936.55	3298132.65	Картометрический метод	5.0	Закрепление отсутствует
5	489947.88	3298139.88	Картометрический метод	5.0	Закрепление отсутствует
6	489980.78	3298193.99	Картометрический метод	5.0	Закрепление отсутствует
7	490010.89	3298255.82	Картометрический метод	5.0	Закрепление отсутствует
8	489991.24	3298263.25	Картометрический метод	5.0	Закрепление отсутствует
9	489973.97	3298244.34	Картометрический метод	5.0	Закрепление отсутствует
10	489972.18	3298245.83	Картометрический метод	5.0	Закрепление отсутствует
11	489959.93	3298228.41	Картометрический метод	5.0	Закрепление отсутствует
12	489950.11	3298205.57	Картометрический метод	5.0	Закрепление отсутствует
13	489942.16	3298189.52	Картометрический метод	5.0	Закрепление отсутствует
14	489935.59	3298172.32	Картометрический метод	5.0	Закрепление отсутствует
15	489931.07	3298164.37	Картометрический метод	5.0	Закрепление отсутствует
16	489919.73	3298148.18	Картометрический метод	5.0	Закрепление отсутствует
17	489907.12	3298133.07	Картометрический метод	5.0	Закрепление отсутствует
18	489890.50	3298112.76	Картометрический метод	5.0	Закрепление отсутствует
19	489876.16	3298099.38	Картометрический метод	5.0	Закрепление отсутствует
20	489865.40	3298086.66	Картометрический метод	5.0	Закрепление отсутствует
21	489856.76	3298074.30	Картометрический метод	5.0	Закрепление отсутствует
22	489836.10	3298055.65	Картометрический метод	5.0	Закрепление отсутствует

2. Сведения о характерных точках границ объекта

Обозначение характерных точек границ	Координаты, м		Метод определения координат характерной точки	Средняя квадратическая погрешность положения характерной точки (M _t), м	Описание обозначения точки на местности (при наличии)
	X	Y			
1	2	3	4	5	6
23	489825.69	3298046.83	Картометрический метод	5.0	Закрепление отсутствует
24	489816.45	3298035.69	Картометрический метод	5.0	Закрепление отсутствует
25	489807.49	3298021.53	Картометрический метод	5.0	Закрепление отсутствует
26	489803.26	3298020.41	Картометрический метод	5.0	Закрепление отсутствует
27	489806.44	3298029.07	Картометрический метод	5.0	Закрепление отсутствует
28	489808.56	3298044.73	Картометрический метод	5.0	Закрепление отсутствует
29	489803.85	3298053.56	Картометрический метод	5.0	Закрепление отсутствует
30	489776.17	3298057.57	Картометрический метод	5.0	Закрепление отсутствует
31	489769.10	3298058.74	Картометрический метод	5.0	Закрепление отсутствует
32	489759.32	3298059.33	Картометрический метод	5.0	Закрепление отсутствует
33	489753.88	3298059.52	Картометрический метод	5.0	Закрепление отсутствует
34	489748.33	3298061.64	Картометрический метод	5.0	Закрепление отсутствует
35	489742.12	3298063.80	Картометрический метод	5.0	Закрепление отсутствует
36	489721.38	3298068.27	Картометрический метод	5.0	Закрепление отсутствует
37	489705.49	3298070.16	Картометрический метод	5.0	Закрепление отсутствует
38	489704.17	3298059.42	Картометрический метод	5.0	Закрепление отсутствует
39	489701.01	3298046.49	Картометрический метод	5.0	Закрепление отсутствует
40	489699.68	3298043.80	Картометрический метод	5.0	Закрепление отсутствует
41	489683.49	3298057.82	Картометрический метод	5.0	Закрепление отсутствует
42	489682.37	3298058.25	Картометрический метод	5.0	Закрепление отсутствует
43	489670.88	3298069.09	Картометрический метод	5.0	Закрепление отсутствует
44	489665.03	3298072.99	Картометрический метод	5.0	Закрепление отсутствует
45	489655.92	3298077.47	Картометрический метод	5.0	Закрепление отсутствует
46	489655.62	3298076.33	Картометрический метод	5.0	Закрепление отсутствует
47	489652.56	3298069.39	Картометрический метод	5.0	Закрепление отсутствует

2. Сведения о характерных точках границ объекта

Обозначение характерных точек границ	Координаты, м		Метод определения координат характерной точки	Средняя квадратическая погрешность положения характерной точки (M _t), м	Описание обозначения точки на местности (при наличии)
	X	Y			
1	2	3	4	5	6
48	489649.14	3298060.45	Картометрический метод	5.0	Закрепление отсутствует
49	489647.51	3298019.72	Картометрический метод	5.0	Закрепление отсутствует
50	489646.90	3297987.97	Картометрический метод	5.0	Закрепление отсутствует
51	489649.37	3297982.09	Картометрический метод	5.0	Закрепление отсутствует
52	489657.14	3297973.74	Картометрический метод	5.0	Закрепление отсутствует
53	489663.39	3297974.33	Картометрический метод	5.0	Закрепление отсутствует
54	489671.55	3297954.68	Картометрический метод	5.0	Закрепление отсутствует
55	489696.66	3297925.42	Картометрический метод	5.0	Закрепление отсутствует
56	489724.23	3297884.36	Картометрический метод	5.0	Закрепление отсутствует
57	489702.61	3297832.82	Картометрический метод	5.0	Закрепление отсутствует
58	489677.15	3297815.62	Картометрический метод	5.0	Закрепление отсутствует
59	489534.90	3297798.63	Картометрический метод	5.0	Закрепление отсутствует
60	489512.78	3297801.12	Картометрический метод	5.0	Закрепление отсутствует
61	489512.66	3297775.44	Картометрический метод	5.0	Закрепление отсутствует
62	489509.12	3297749.15	Картометрический метод	5.0	Закрепление отсутствует
63	489538.27	3297751.63	Картометрический метод	5.0	Закрепление отсутствует
64	489536.57	3297743.53	Картометрический метод	5.0	Закрепление отсутствует
65	489534.23	3297706.06	Картометрический метод	5.0	Закрепление отсутствует
66	489534.46	3297700.22	Картометрический метод	5.0	Закрепление отсутствует
67	489538.56	3297691.73	Картометрический метод	5.0	Закрепление отсутствует
68	489558.76	3297671.60	Картометрический метод	5.0	Закрепление отсутствует
69	489626.53	3297635.62	Картометрический метод	5.0	Закрепление отсутствует
70	489630.63	3297635.68	Картометрический метод	5.0	Закрепление отсутствует
71	489630.60	3297633.26	Картометрический метод	5.0	Закрепление отсутствует
72	489629.19	3297630.19	Картометрический метод	5.0	Закрепление отсутствует

2. Сведения о характерных точках границ объекта

Обозначение характерных точек границ	Координаты, м		Метод определения координат характерной точки	Средняя квадратическая погрешность положения характерной точки (M _t), м	Описание обозначения точки на местности (при наличии)
	X	Y			
1	2	3	4	5	6
73	489631.39	3297628.46	Картометрический метод	5.0	Закрепление отсутствует
74	489633.20	3297628.49	Картометрический метод	5.0	Закрепление отсутствует
75	489640.15	3297633.30	Картометрический метод	5.0	Закрепление отсутствует
76	489645.03	3297634.31	Картометрический метод	5.0	Закрепление отсутствует
77	489650.58	3297633.16	Картометрический метод	5.0	Закрепление отсутствует
78	489655.02	3297634.46	Картометрический метод	5.0	Закрепление отсутствует
79	489667.11	3297632.15	Картометрический метод	5.0	Закрепление отсутствует
80	489671.26	3297629.12	Картометрический метод	5.0	Закрепление отсутствует
81	489671.19	3297627.35	Картометрический метод	5.0	Закрепление отсутствует
82	489668.86	3297624.83	Картометрический метод	5.0	Закрепление отсутствует
83	489669.75	3297622.76	Картометрический метод	5.0	Закрепление отсутствует
84	489677.14	3297620.05	Картометрический метод	5.0	Закрепление отсутствует
85	489682.99	3297625.69	Картометрический метод	5.0	Закрепление отсутствует
86	489688.26	3297628.43	Картометрический метод	5.0	Закрепление отсутствует
87	489693.97	3297630.71	Картометрический метод	5.0	Закрепление отсутствует
88	489718.90	3297594.16	Картометрический метод	5.0	Закрепление отсутствует
89	489726.32	3297568.43	Картометрический метод	5.0	Закрепление отсутствует
90	489730.06	3297543.16	Картометрический метод	5.0	Закрепление отсутствует
91	489734.57	3297518.31	Картометрический метод	5.0	Закрепление отсутствует
92	489740.36	3297490.98	Картометрический метод	5.0	Закрепление отсутствует
93	489744.31	3297457.46	Картометрический метод	5.0	Закрепление отсутствует
94	489745.25	3297428.47	Картометрический метод	5.0	Закрепление отсутствует
95	489734.05	3297419.05	Картометрический метод	5.0	Закрепление отсутствует
96	489731.98	3297400.60	Картометрический метод	5.0	Закрепление отсутствует
97	489734.42	3297377.26	Картометрический метод	5.0	Закрепление отсутствует

2. Сведения о характерных точках границ объекта

Обозначение характерных точек границ	Координаты, м		Метод определения координат характерной точки	Средняя квадратическая погрешность положения характерной точки (M _t), м	Описание обозначения точки на местности (при наличии)
	X	Y			
1	2	3	4	5	6
98	489734.41	3297377.15	Картометрический метод	5.0	Закрепление отсутствует
99	489754.46	3297376.53	Картометрический метод	5.0	Закрепление отсутствует
100	489767.56	3297374.17	Картометрический метод	5.0	Закрепление отсутствует
101	489789.80	3297372.28	Картометрический метод	5.0	Закрепление отсутствует
102	489804.41	3297373.10	Картометрический метод	5.0	Закрепление отсутствует
103	489814.00	3297384.76	Картометрический метод	5.0	Закрепление отсутствует
104	489834.13	3297404.64	Картометрический метод	5.0	Закрепление отсутствует
105	489837.18	3297421.10	Картометрический метод	5.0	Закрепление отсутствует
106	489856.53	3297411.72	Картометрический метод	5.0	Закрепление отсутствует
107	489861.08	3297424.52	Картометрический метод	5.0	Закрепление отсутствует
108	489861.58	3297434.42	Картометрический метод	5.0	Закрепление отсутствует
109	489859.45	3297453.50	Картометрический метод	5.0	Закрепление отсутствует
110	489852.07	3297476.55	Картометрический метод	5.0	Закрепление отсутствует
111	489852.51	3297485.59	Картометрический метод	5.0	Закрепление отсутствует
112	489830.33	3297516.19	Картометрический метод	5.0	Закрепление отсутствует
113	489816.71	3297528.04	Картометрический метод	5.0	Закрепление отсутствует
114	489803.34	3297539.67	Картометрический метод	5.0	Закрепление отсутствует
115	489780.10	3297564.17	Картометрический метод	5.0	Закрепление отсутствует
116	489756.75	3297604.78	Картометрический метод	5.0	Закрепление отсутствует
117	489751.84	3297614.61	Картометрический метод	5.0	Закрепление отсутствует
118	489744.97	3297629.71	Картометрический метод	5.0	Закрепление отсутствует
119	489739.80	3297642.94	Картометрический метод	5.0	Закрепление отсутствует
120	489736.62	3297656.89	Картометрический метод	5.0	Закрепление отсутствует
121	489739.15	3297663.46	Картометрический метод	5.0	Закрепление отсутствует
122	489739.08	3297670.04	Картометрический метод	5.0	Закрепление отсутствует

2. Сведения о характерных точках границ объекта

Обозначение характерных точек границ	Координаты, м		Метод определения координат характерной точки	Средняя квадратическая погрешность положения характерной точки (M _t), м	Описание обозначения точки на местности (при наличии)
	X	Y			
1	2	3	4	5	6
123	489729.68	3297690.35	Картометрический метод	5.0	Закрепление отсутствует
124	489745.98	3297691.89	Картометрический метод	5.0	Закрепление отсутствует
125	489749.55	3297704.29	Картометрический метод	5.0	Закрепление отсутствует
126	489774.84	3297768.87	Картометрический метод	5.0	Закрепление отсутствует
127	489769.63	3297810.12	Картометрический метод	5.0	Закрепление отсутствует
128	489775.42	3297836.59	Картометрический метод	5.0	Закрепление отсутствует
129	489793.21	3297862.34	Картометрический метод	5.0	Закрепление отсутствует
130	489827.75	3297889.58	Картометрический метод	5.0	Закрепление отсутствует
131	489828.47	3297890.64	Картометрический метод	5.0	Закрепление отсутствует
132	489821.89	3297896.21	Картометрический метод	5.0	Закрепление отсутствует
133	489817.55	3297900.40	Картометрический метод	5.0	Закрепление отсутствует
134	489815.96	3297901.34	Картометрический метод	5.0	Закрепление отсутствует
135	489809.20	3297904.59	Картометрический метод	5.0	Закрепление отсутствует
136	489800.10	3297906.54	Картометрический метод	5.0	Закрепление отсутствует
137	489789.91	3297906.90	Картометрический метод	5.0	Закрепление отсутствует
138	489779.65	3297905.88	Картометрический метод	5.0	Закрепление отсутствует
139	489773.58	3297902.77	Картометрический метод	5.0	Закрепление отсутствует
140	489770.54	3297902.41	Картометрический метод	5.0	Закрепление отсутствует
141	489779.32	3297925.90	Картометрический метод	5.0	Закрепление отсутствует
142	489784.88	3297941.44	Картометрический метод	5.0	Закрепление отсутствует
143	489791.96	3297960.67	Картометрический метод	5.0	Закрепление отсутствует
144	489796.87	3297976.86	Картометрический метод	5.0	Закрепление отсутствует
145	489799.00	3297987.19	Картометрический метод	5.0	Закрепление отсутствует
146	489804.50	3297977.66	Картометрический метод	5.0	Закрепление отсутствует
147	489809.55	3297974.04	Картометрический метод	5.0	Закрепление отсутствует

2. Сведения о характерных точках границ объекта

Обозначение характерных точек границ	Координаты, м		Метод определения координат характерной точки	Средняя квадратическая погрешность положения характерной точки (M _t), м	Описание обозначения точки на местности (при наличии)
	X	Y			
1	2	3	4	5	6
148	489817.50	3297969.71	Картометрический метод	5.0	Закрепление отсутствует
149	489843.96	3297954.68	Картометрический метод	5.0	Закрепление отсутствует
150	489907.32	3297962.57	Картометрический метод	5.0	Закрепление отсутствует
151	489912.97	3297962.10	Картометрический метод	5.0	Закрепление отсутствует
152	489923.11	3297967.28	Картометрический метод	5.0	Закрепление отсутствует
153	489949.73	3297964.69	Картометрический метод	5.0	Закрепление отсутствует
154	489957.50	3297970.58	Картометрический метод	5.0	Закрепление отсутствует
155	489963.25	3297972.91	Картометрический метод	5.0	Закрепление отсутствует
156	489963.79	3297989.70	Картометрический метод	5.0	Закрепление отсутствует
157	489964.94	3298007.23	Картометрический метод	5.0	Закрепление отсутствует
158	489966.19	3298024.42	Картометрический метод	5.0	Закрепление отсутствует
159	489972.34	3298045.59	Картометрический метод	5.0	Закрепление отсутствует
160	489972.24	3298048.97	Картометрический метод	5.0	Закрепление отсутствует
161	489964.90	3298054.32	Картометрический метод	5.0	Закрепление отсутствует
162	489965.20	3298062.42	Картометрический метод	5.0	Закрепление отсутствует
163	489965.67	3298067.58	Картометрический метод	5.0	Закрепление отсутствует
164	489966.84	3298069.69	Картометрический метод	5.0	Закрепление отсутствует
165	489969.42	3298070.16	Картометрический метод	5.0	Закрепление отсутствует
166	489974.29	3298065.96	Картометрический метод	5.0	Закрепление отсутствует
167	489976.22	3298066.64	Картометрический метод	5.0	Закрепление отсутствует
168	489977.86	3298076.49	Картометрический метод	5.0	Закрепление отсутствует
169	489981.83	3298090.03	Картометрический метод	5.0	Закрепление отсутствует
1	489983.46	3298092.31	Картометрический метод	5.0	Закрепление отсутствует
170	482443.91	3298692.98	Картометрический метод	5.0	Закрепление отсутствует
171	482525.27	3298698.61	Картометрический метод	5.0	Закрепление отсутствует

2. Сведения о характерных точках границ объекта

Обозначение характерных точек границ	Координаты, м		Метод определения координат характерной точки	Средняя квадратическая погрешность положения характерной точки (M _t), м	Описание обозначения точки на местности (при наличии)
	X	Y			
1	2	3	4	5	6
172	482522.96	3298761.28	Картометрический метод	5.0	Закрепление отсутствует
173	482524.95	3298767.79	Картометрический метод	5.0	Закрепление отсутствует
174	482541.45	3298770.24	Картометрический метод	5.0	Закрепление отсутствует
175	482566.57	3298772.70	Картометрический метод	5.0	Закрепление отсутствует
176	482581.84	3298777.37	Картометрический метод	5.0	Закрепление отсутствует
177	482577.17	3298828.03	Картометрический метод	5.0	Закрепление отсутствует
178	482541.47	3298863.92	Картометрический метод	5.0	Закрепление отсутствует
179	482505.52	3298883.04	Картометрический метод	5.0	Закрепление отсутствует
180	482478.43	3298883.43	Картометрический метод	5.0	Закрепление отсутствует
181	482478.30	3298846.48	Картометрический метод	5.0	Закрепление отсутствует
182	482480.26	3298797.05	Картометрический метод	5.0	Закрепление отсутствует
183	482482.72	3298763.78	Картометрический метод	5.0	Закрепление отсутствует
184	482463.02	3298760.95	Картометрический метод	5.0	Закрепление отсутствует
185	482440.00	3298757.49	Картометрический метод	5.0	Закрепление отсутствует
186	482441.27	3298751.53	Картометрический метод	5.0	Закрепление отсутствует
170	482443.91	3298692.98	Картометрический метод	5.0	Закрепление отсутствует
187	482355.06	3298694.36	Картометрический метод	5.0	Закрепление отсутствует
188	482341.02	3298722.87	Картометрический метод	5.0	Закрепление отсутствует
189	482339.02	3298726.24	Картометрический метод	5.0	Закрепление отсутствует
190	482321.45	3298717.03	Картометрический метод	5.0	Закрепление отсутствует
191	482319.32	3298720.69	Картометрический метод	5.0	Закрепление отсутствует
192	482306.27	3298748.50	Картометрический метод	5.0	Закрепление отсутствует
193	482269.38	3298735.13	Картометрический метод	5.0	Закрепление отсутствует
194	482254.07	3298772.86	Картометрический метод	5.0	Закрепление отсутствует
195	482193.44	3298741.43	Картометрический метод	5.0	Закрепление отсутствует

2. Сведения о характерных точках границ объекта					
Обозначение характерных точек границ	Координаты, м		Метод определения координат характерной точки	Средняя квадратическая погрешность положения характерной точки (M _t), м	Описание обозначения точки на местности (при наличии)
	X	Y			
1	2	3	4	5	6
196	482171.90	3298733.38	Картометрический метод	5.0	Закрепление отсутствует
197	482173.76	3298723.70	Картометрический метод	5.0	Закрепление отсутствует
198	482173.58	3298716.31	Картометрический метод	5.0	Закрепление отсутствует
199	482128.64	3298723.48	Картометрический метод	5.0	Закрепление отсутствует
200	482118.36	3298723.67	Картометрический метод	5.0	Закрепление отсутствует
201	482117.48	3298719.28	Картометрический метод	5.0	Закрепление отсутствует
202	482113.84	3298689.51	Картометрический метод	5.0	Закрепление отсутствует
203	482143.05	3298624.68	Картометрический метод	5.0	Закрепление отсутствует
204	482153.38	3298601.92	Картометрический метод	5.0	Закрепление отсутствует
205	482155.66	3298597.19	Картометрический метод	5.0	Закрепление отсутствует
206	482214.34	3298600.85	Картометрический метод	5.0	Закрепление отсутствует
207	482235.74	3298620.01	Картометрический метод	5.0	Закрепление отсутствует
208	482306.30	3298672.26	Картометрический метод	5.0	Закрепление отсутствует
187	482355.06	3298694.36	Картометрический метод	5.0	Закрепление отсутствует
209	487020.74	3310388.92	Картометрический метод	5.0	Закрепление отсутствует
210	487016.50	3310401.45	Картометрический метод	5.0	Закрепление отсутствует
211	487011.84	3310409.06	Картометрический метод	5.0	Закрепление отсутствует
212	487002.13	3310417.26	Картометрический метод	5.0	Закрепление отсутствует
213	486991.85	3310423.88	Картометрический метод	5.0	Закрепление отсутствует
214	486983.52	3310424.28	Картометрический метод	5.0	Закрепление отсутствует
215	486975.45	3310424.15	Картометрический метод	5.0	Закрепление отсутствует
216	486997.02	3310458.93	Картометрический метод	5.0	Закрепление отсутствует
217	487021.57	3310492.53	Картометрический метод	5.0	Закрепление отсутствует
218	486951.70	3310542.03	Картометрический метод	5.0	Закрепление отсутствует
219	486885.61	3310448.91	Картометрический метод	5.0	Закрепление отсутствует

2. Сведения о характерных точках границ объекта

Обозначение характерных точек границ	Координаты, м		Метод определения координат характерной точки	Средняя квадратическая погрешность положения характерной точки (M _t), м	Описание обозначения точки на местности (при наличии)
	X	Y			
1	2	3	4	5	6
220	486823.16	3310359.77	Картометрический метод	5.0	Закрепление отсутствует
221	486830.28	3310308.96	Картометрический метод	5.0	Закрепление отсутствует
222	486745.90	3310280.68	Картометрический метод	5.0	Закрепление отсутствует
223	486713.02	3310266.70	Картометрический метод	5.0	Закрепление отсутствует
224	486681.01	3310251.10	Картометрический метод	5.0	Закрепление отсутствует
225	486664.50	3310282.59	Картометрический метод	5.0	Закрепление отсутствует
226	486638.05	3310269.50	Картометрический метод	5.0	Закрепление отсутствует
227	486605.54	3310253.43	Картометрический метод	5.0	Закрепление отсутствует
228	486580.61	3310241.93	Картометрический метод	5.0	Закрепление отсутствует
229	486580.46	3310208.99	Картометрический метод	5.0	Закрепление отсутствует
230	486557.06	3310208.87	Картометрический метод	5.0	Закрепление отсутствует
231	486546.48	3310210.46	Картометрический метод	5.0	Закрепление отсутствует
232	486556.12	3310185.71	Картометрический метод	5.0	Закрепление отсутствует
233	486566.03	3310159.39	Картометрический метод	5.0	Закрепление отсутствует
234	486572.57	3310157.13	Картометрический метод	5.0	Закрепление отсутствует
235	486599.38	3310149.26	Картометрический метод	5.0	Закрепление отсутствует
236	486639.41	3310136.81	Картометрический метод	5.0	Закрепление отсутствует
237	486665.61	3310107.76	Картометрический метод	5.0	Закрепление отсутствует
238	486673.01	3310097.44	Картометрический метод	5.0	Закрепление отсутствует
239	486674.99	3310096.65	Картометрический метод	5.0	Закрепление отсутствует
240	486677.11	3310096.12	Картометрический метод	5.0	Закрепление отсутствует
241	486682.14	3310100.48	Картометрический метод	5.0	Закрепление отсутствует
242	486691.13	3310108.95	Картометрический метод	5.0	Закрепление отсутствует
243	486702.11	3310119.00	Картометрический метод	5.0	Закрепление отсутствует
244	486714.28	3310130.77	Картометрический метод	5.0	Закрепление отсутствует

2. Сведения о характерных точках границ объекта

Обозначение характерных точек границ	Координаты, м		Метод определения координат характерной точки	Средняя квадратическая погрешность положения характерной точки (M _t), м	Описание обозначения точки на местности (при наличии)
	X	Y			
1	2	3	4	5	6
245	486724.65	3310110.66	Картометрический метод	5.0	Закрепление отсутствует
246	486741.17	3310085.65	Картометрический метод	5.0	Закрепление отсутствует
247	486754.39	3310069.50	Картометрический метод	5.0	Закрепление отсутствует
248	486752.14	3310062.49	Картометрический метод	5.0	Закрепление отсутствует
249	486739.94	3309994.37	Картометрический метод	5.0	Закрепление отсутствует
250	486766.25	3309987.08	Картометрический метод	5.0	Закрепление отсутствует
251	486807.50	3309977.35	Картометрический метод	5.0	Закрепление отсутствует
252	486817.10	3309995.34	Картометрический метод	5.0	Закрепление отсутствует
253	486829.64	3310017.62	Картометрический метод	5.0	Закрепление отсутствует
254	486828.05	3310049.74	Картометрический метод	5.0	Закрепление отсутствует
255	486844.86	3310080.29	Картометрический метод	5.0	Закрепление отсутствует
256	486859.02	3310105.29	Картометрический метод	5.0	Закрепление отсутствует
257	486868.94	3310123.15	Картометрический метод	5.0	Закрепление отсутствует
258	486884.89	3310151.85	Картометрический метод	5.0	Закрепление отсутствует
259	486905.28	3310204.10	Картометрический метод	5.0	Закрепление отсутствует
260	486918.58	3310238.49	Картометрический метод	5.0	Закрепление отсутствует
261	486945.90	3310271.03	Картометрический метод	5.0	Закрепление отсутствует
262	486950.13	3310270.10	Картометрический метод	5.0	Закрепление отсутствует
263	486962.31	3310291.26	Картометрический метод	5.0	Закрепление отсутствует
264	486971.77	3310307.67	Картометрический метод	5.0	Закрепление отсутствует
265	486993.34	3310343.78	Картометрический метод	5.0	Закрепление отсутствует
209	487020.74	3310388.92	Картометрический метод	5.0	Закрепление отсутствует
266	486855.16	3310311.80	Картометрический метод	5.0	Закрепление отсутствует
267	486857.10	3310308.66	Картометрический метод	5.0	Закрепление отсутствует
268	486861.73	3310306.72	Картометрический метод	5.0	Закрепление отсутствует

2. Сведения о характерных точках границ объекта

Обозначение характерных точек границ	Координаты, м		Метод определения координат характерной точки	Средняя квадратическая погрешность положения характерной точки (M _t), м	Описание обозначения точки на местности (при наличии)
	X	Y			
1	2	3	4	5	6
269	486868.44	3310298.50	Картометрический метод	5.0	Закрепление отсутствует
270	486872.17	3310289.69	Картометрический метод	5.0	Закрепление отсутствует
271	486872.01	3310264.90	Картометрический метод	5.0	Закрепление отсутствует
272	486879.77	3310259.38	Картометрический метод	5.0	Закрепление отсутствует
273	486885.29	3310268.18	Картометрический метод	5.0	Закрепление отсутствует
274	486920.10	3310325.07	Картометрический метод	5.0	Закрепление отсутствует
275	486910.10	3310330.44	Картометрический метод	5.0	Закрепление отсутствует
276	486896.81	3310324.33	Картометрический метод	5.0	Закрепление отсутствует
277	486854.87	3310317.32	Картометрический метод	5.0	Закрепление отсутствует
266	486855.16	3310311.80	Картометрический метод	5.0	Закрепление отсутствует
278	486605.64	3310208.69	Картометрический метод	5.0	Закрепление отсутствует
279	486619.78	3310200.74	Картометрический метод	5.0	Закрепление отсутствует
280	486629.70	3310195.98	Картометрический метод	5.0	Закрепление отсутствует
281	486636.05	3310193.99	Картометрический метод	5.0	Закрепление отсутствует
282	486641.86	3310193.99	Картометрический метод	5.0	Закрепление отсутствует
283	486646.49	3310194.65	Картометрический метод	5.0	Закрепление отсутствует
284	486654.69	3310198.75	Картометрический метод	5.0	Закрепление отсутствует
285	486660.91	3310202.45	Картометрический метод	5.0	Закрепление отсутствует
286	486667.26	3310205.76	Картометрический метод	5.0	Закрепление отсутствует
287	486672.28	3310206.95	Картометрический метод	5.0	Закрепление отсутствует
288	486666.20	3310213.03	Картометрический метод	5.0	Закрепление отсутствует
289	486657.08	3310221.50	Картометрический метод	5.0	Закрепление отсутствует
290	486654.18	3310237.91	Картометрический метод	5.0	Закрепление отсутствует
291	486643.34	3310232.88	Картометрический метод	5.0	Закрепление отсутствует
292	486626.67	3310218.73	Картометрический метод	5.0	Закрепление отсутствует

2. Сведения о характерных точках границ объекта

Обозначение характерных точек границ	Координаты, м		Метод определения координат характерной точки	Средняя квадратическая погрешность положения характерной точки (M _t), м	Описание обозначения точки на местности (при наличии)
	X	Y			
1	2	3	4	5	6
278	486605.64	3310208.69	Картометрический метод	5.0	Закрепление отсутствует
293	483447.10	3298138.88	Картометрический метод	5.0	Закрепление отсутствует
294	483439.83	3298137.96	Картометрический метод	5.0	Закрепление отсутствует
295	483413.57	3298137.67	Картометрический метод	5.0	Закрепление отсутствует
296	483382.84	3298129.03	Картометрический метод	5.0	Закрепление отсутствует
297	483359.88	3298176.23	Картометрический метод	5.0	Закрепление отсутствует
298	483363.76	3298184.29	Картометрический метод	5.0	Закрепление отсутствует
299	483425.81	3298152.90	Картометрический метод	5.0	Закрепление отсутствует
300	483443.41	3298155.27	Картометрический метод	5.0	Закрепление отсутствует
301	483445.58	3298155.57	Картометрический метод	5.0	Закрепление отсутствует
302	483445.01	3298164.11	Картометрический метод	5.0	Закрепление отсутствует
303	483446.33	3298172.95	Картометрический метод	5.0	Закрепление отсутствует
304	483446.29	3298184.06	Картометрический метод	5.0	Закрепление отсутствует
305	483442.28	3298192.15	Картометрический метод	5.0	Закрепление отсутствует
306	483437.85	3298216.06	Картометрический метод	5.0	Закрепление отсутствует
307	483434.40	3298233.08	Картометрический метод	5.0	Закрепление отсутствует
308	483428.74	3298247.13	Картометрический метод	5.0	Закрепление отсутствует
309	483418.28	3298258.35	Картометрический метод	5.0	Закрепление отсутствует
310	483399.69	3298269.82	Картометрический метод	5.0	Закрепление отсутствует
311	483381.59	3298279.69	Картометрический метод	5.0	Закрепление отсутствует
312	483400.56	3298282.03	Картометрический метод	5.0	Закрепление отсутствует
313	483444.39	3298285.95	Картометрический метод	5.0	Закрепление отсутствует
314	483444.00	3298291.11	Картометрический метод	5.0	Закрепление отсутствует
315	483441.85	3298347.25	Картометрический метод	5.0	Закрепление отсутствует
316	483426.96	3298368.42	Картометрический метод	5.0	Закрепление отсутствует

2. Сведения о характерных точках границ объекта

Обозначение характерных точек границ	Координаты, м		Метод определения координат характерной точки	Средняя квадратическая погрешность положения характерной точки (M _t), м	Описание обозначения точки на местности (при наличии)
	X	Y			
1	2	3	4	5	6
317	483403.36	3298359.82	Картометрический метод	5.0	Закрепление отсутствует
318	483387.07	3298351.13	Картометрический метод	5.0	Закрепление отсутствует
319	483380.63	3298362.75	Картометрический метод	5.0	Закрепление отсутствует
320	483375.04	3298371.26	Картометрический метод	5.0	Закрепление отсутствует
321	483370.51	3298373.13	Картометрический метод	5.0	Закрепление отсутствует
322	483364.15	3298391.60	Картометрический метод	5.0	Закрепление отсутствует
323	483389.22	3298400.09	Картометрический метод	5.0	Закрепление отсутствует
324	483398.49	3298403.05	Картометрический метод	5.0	Закрепление отсутствует
325	483400.62	3298406.78	Картометрический метод	5.0	Закрепление отсутствует
326	483401.89	3298413.32	Картометрический метод	5.0	Закрепление отсутствует
327	483477.96	3298412.65	Картометрический метод	5.0	Закрепление отсутствует
328	483487.76	3298412.76	Картометрический метод	5.0	Закрепление отсутствует
329	483491.79	3298459.33	Картометрический метод	5.0	Закрепление отсутствует
330	483491.36	3298506.76	Картометрический метод	5.0	Закрепление отсутствует
331	483486.29	3298530.78	Картометрический метод	5.0	Закрепление отсутствует
332	483498.73	3298552.73	Картометрический метод	5.0	Закрепление отсутствует
333	483532.10	3298560.97	Картометрический метод	5.0	Закрепление отсутствует
334	483530.02	3298590.09	Картометрический метод	5.0	Закрепление отсутствует
335	483507.70	3298648.20	Картометрический метод	5.0	Закрепление отсутствует
336	483518.05	3298650.34	Картометрический метод	5.0	Закрепление отсутствует
337	483527.05	3298652.22	Картометрический метод	5.0	Закрепление отсутствует
338	483515.76	3298697.46	Картометрический метод	5.0	Закрепление отсутствует
339	483491.17	3298724.08	Картометрический метод	5.0	Закрепление отсутствует
340	483495.98	3298734.27	Картометрический метод	5.0	Закрепление отсутствует
341	483500.36	3298747.00	Картометрический метод	5.0	Закрепление отсутствует

2. Сведения о характерных точках границ объекта

Обозначение характерных точек границ	Координаты, м		Метод определения координат характерной точки	Средняя квадратическая погрешность положения характерной точки (M _t), м	Описание обозначения точки на местности (при наличии)
	X	Y			
1	2	3	4	5	6
342	483505.32	3298769.50	Картометрический метод	5.0	Закрепление отсутствует
343	483509.00	3298791.72	Картометрический метод	5.0	Закрепление отсутствует
344	483510.70	3298822.43	Картометрический метод	5.0	Закрепление отсутствует
345	483510.58	3298841.80	Картометрический метод	5.0	Закрепление отсутствует
346	483492.95	3298841.18	Картометрический метод	5.0	Закрепление отсутствует
347	483469.06	3298835.35	Картометрический метод	5.0	Закрепление отсутствует
348	483471.39	3298842.11	Картометрический метод	5.0	Закрепление отсутствует
349	483473.24	3298847.49	Картометрический метод	5.0	Закрепление отсутствует
350	483480.49	3298868.95	Картометрический метод	5.0	Закрепление отсутствует
351	483482.38	3298907.93	Картометрический метод	5.0	Закрепление отсутствует
352	483479.93	3298925.44	Картометрический метод	5.0	Закрепление отсутствует
353	483462.23	3298976.08	Картометрический метод	5.0	Закрепление отсутствует
354	483440.00	3298982.67	Картометрический метод	5.0	Закрепление отсутствует
355	483431.73	3299011.29	Картометрический метод	5.0	Закрепление отсутствует
356	483401.04	3299001.88	Картометрический метод	5.0	Закрепление отсутствует
357	483358.56	3298988.53	Картометрический метод	5.0	Закрепление отсутствует
358	483345.21	3299045.43	Картометрический метод	5.0	Закрепление отсутствует
359	483335.60	3299063.34	Картометрический метод	5.0	Закрепление отсутствует
360	483318.93	3299093.84	Картометрический метод	5.0	Закрепление отсутствует
361	483307.62	3299113.59	Картометрический метод	5.0	Закрепление отсутствует
362	483300.31	3299117.46	Картометрический метод	5.0	Закрепление отсутствует
363	483293.00	3299097.68	Картометрический метод	5.0	Закрепление отсутствует
364	483286.23	3299073.56	Картометрический метод	5.0	Закрепление отсутствует
365	483281.93	3299054.80	Картометрический метод	5.0	Закрепление отсутствует
366	483276.57	3299030.98	Картометрический метод	5.0	Закрепление отсутствует

2. Сведения о характерных точках границ объекта

Обозначение характерных точек границ	Координаты, м		Метод определения координат характерной точки	Средняя квадратическая погрешность положения характерной точки (M _t), м	Описание обозначения точки на местности (при наличии)
	X	Y			
1	2	3	4	5	6
367	483272.04	3299016.04	Картометрический метод	5.0	Закрепление отсутствует
368	483266.89	3299003.34	Картометрический метод	5.0	Закрепление отсутствует
369	483262.60	3299003.20	Картометрический метод	5.0	Закрепление отсутствует
370	483262.86	3298995.12	Картометрический метод	5.0	Закрепление отсутствует
371	483262.85	3298987.92	Картометрический метод	5.0	Закрепление отсутствует
372	483278.25	3298987.60	Картометрический метод	5.0	Закрепление отсутствует
373	483277.39	3298942.87	Картометрический метод	5.0	Закрепление отсутствует
374	483277.25	3298938.63	Картометрический метод	5.0	Закрепление отсутствует
375	483288.13	3298937.21	Картометрический метод	5.0	Закрепление отсутствует
376	483299.44	3298937.06	Картометрический метод	5.0	Закрепление отсутствует
377	483318.10	3298936.77	Картометрический метод	5.0	Закрепление отсутствует
378	483318.10	3298932.95	Картометрический метод	5.0	Закрепление отсутствует
379	483318.81	3298925.59	Картометрический метод	5.0	Закрепление отсутствует
380	483314.99	3298912.57	Картометрический метод	5.0	Закрепление отсутствует
381	483281.62	3298895.75	Картометрический метод	5.0	Закрепление отсутствует
382	483254.76	3298897.88	Картометрический метод	5.0	Закрепление отсутствует
383	483249.81	3298897.89	Картометрический метод	5.0	Закрепление отсутствует
384	483246.27	3298865.62	Картометрический метод	5.0	Закрепление отсутствует
385	483240.55	3298866.33	Картометрический метод	5.0	Закрепление отсутствует
386	483235.18	3298885.44	Картометрический метод	5.0	Закрепление отсутствует
387	483227.13	3298917.15	Картометрический метод	5.0	Закрепление отсутствует
388	483220.06	3298945.60	Картометрический метод	5.0	Закрепление отсутствует
389	483218.58	3298952.74	Картометрический метод	5.0	Закрепление отсутствует
390	483215.33	3298979.07	Картометрический метод	5.0	Закрепление отсутствует
391	483215.32	3298979.24	Картометрический метод	5.0	Закрепление отсутствует

2. Сведения о характерных точках границ объекта

Обозначение характерных точек границ	Координаты, м		Метод определения координат характерной точки	Средняя квадратическая погрешность положения характерной точки (M _t), м	Описание обозначения точки на местности (при наличии)
	X	Y			
1	2	3	4	5	6
392	483178.05	3298995.46	Картометрический метод	5.0	Закрепление отсутствует
393	483172.68	3298993.82	Картометрический метод	5.0	Закрепление отсутствует
394	483155.38	3298983.97	Картометрический метод	5.0	Закрепление отсутствует
395	483148.63	3298998.08	Картометрический метод	5.0	Закрепление отсутствует
396	483138.45	3299013.50	Картометрический метод	5.0	Закрепление отсутствует
397	483133.98	3299019.88	Картометрический метод	5.0	Закрепление отсутствует
398	483137.58	3299026.32	Картометрический метод	5.0	Закрепление отсутствует
399	483108.99	3299037.08	Картометрический метод	5.0	Закрепление отсутствует
400	483065.65	3299055.97	Картометрический метод	5.0	Закрепление отсутствует
401	483040.22	3299065.35	Картометрический метод	5.0	Закрепление отсутствует
402	483027.51	3299061.31	Картометрический метод	5.0	Закрепление отсутствует
403	483018.39	3299063.58	Картометрический метод	5.0	Закрепление отсутствует
404	483007.68	3299049.54	Картометрический метод	5.0	Закрепление отсутствует
405	483000.41	3299036.11	Картометрический метод	5.0	Закрепление отсутствует
406	483003.51	3299035.00	Картометрический метод	5.0	Закрепление отсутствует
407	483042.20	3299024.58	Картометрический метод	5.0	Закрепление отсутствует
408	483038.40	3299004.28	Картометрический метод	5.0	Закрепление отсутствует
409	483014.21	3299008.64	Картометрический метод	5.0	Закрепление отсутствует
410	483000.22	3299011.10	Картометрический метод	5.0	Закрепление отсутствует
411	482994.95	3299011.44	Картометрический метод	5.0	Закрепление отсутствует
412	482991.54	3299012.20	Картометрический метод	5.0	Закрепление отсутствует
413	482986.86	3298994.95	Картометрический метод	5.0	Закрепление отсутствует
414	482982.63	3298976.01	Картометрический метод	5.0	Закрепление отсутствует
415	483047.76	3298961.18	Картометрический метод	5.0	Закрепление отсутствует
416	483061.73	3298957.25	Картометрический метод	5.0	Закрепление отсутствует

2. Сведения о характерных точках границ объекта

Обозначение характерных точек границ	Координаты, м		Метод определения координат характерной точки	Средняя квадратическая погрешность положения характерной точки (M _t), м	Описание обозначения точки на местности (при наличии)
	X	Y			
1	2	3	4	5	6
417	483068.37	3298956.04	Картометрический метод	5.0	Закрепление отсутствует
418	483078.34	3298956.68	Картометрический метод	5.0	Закрепление отсутствует
419	483083.43	3298958.02	Картометрический метод	5.0	Закрепление отсутствует
420	483084.86	3298955.30	Картометрический метод	5.0	Закрепление отсутствует
421	483100.33	3298909.12	Картометрический метод	5.0	Закрепление отсутствует
422	483152.51	3298928.78	Картометрический метод	5.0	Закрепление отсутствует
423	483240.31	3298718.80	Картометрический метод	5.0	Закрепление отсутствует
424	483243.76	3298692.48	Картометрический метод	5.0	Закрепление отсутствует
425	483246.95	3298662.44	Картометрический метод	5.0	Закрепление отсутствует
426	483247.61	3298657.64	Картометрический метод	5.0	Закрепление отсутствует
427	483256.17	3298636.00	Картометрический метод	5.0	Закрепление отсутствует
428	483270.11	3298637.27	Картометрический метод	5.0	Закрепление отсутствует
429	483296.61	3298645.11	Картометрический метод	5.0	Закрепление отсутствует
430	483301.69	3298646.60	Картометрический метод	5.0	Закрепление отсутствует
431	483304.27	3298628.36	Картометрический метод	5.0	Закрепление отсутствует
432	483307.53	3298627.22	Картометрический метод	5.0	Закрепление отсутствует
433	483331.25	3298602.05	Картометрический метод	5.0	Закрепление отсутствует
434	483336.32	3298595.17	Картометрический метод	5.0	Закрепление отсутствует
435	483323.19	3298577.26	Картометрический метод	5.0	Закрепление отсутствует
436	483313.93	3298551.88	Картометрический метод	5.0	Закрепление отсутствует
437	483312.44	3298541.73	Картометрический метод	5.0	Закрепление отсутствует
438	483293.65	3298545.02	Картометрический метод	5.0	Закрепление отсутствует
439	483294.50	3298571.82	Картометрический метод	5.0	Закрепление отсутствует
440	483245.39	3298576.12	Картометрический метод	5.0	Закрепление отсутствует
441	483240.74	3298542.32	Картометрический метод	5.0	Закрепление отсутствует

2. Сведения о характерных точках границ объекта

Обозначение характерных точек границ	Координаты, м		Метод определения координат характерной точки	Средняя квадратическая погрешность положения характерной точки (M _t), м	Описание обозначения точки на местности (при наличии)
	X	Y			
1	2	3	4	5	6
442	483241.75	3298535.77	Картометрический метод	5.0	Закрепление отсутствует
443	483228.39	3298477.65	Картометрический метод	5.0	Закрепление отсутствует
444	483209.02	3298393.39	Картометрический метод	5.0	Закрепление отсутствует
445	483244.36	3298387.10	Картометрический метод	5.0	Закрепление отсутствует
446	483249.89	3298386.77	Картометрический метод	5.0	Закрепление отсутствует
447	483248.53	3298376.17	Картометрический метод	5.0	Закрепление отсутствует
448	483252.22	3298360.39	Картометрический метод	5.0	Закрепление отсутствует
449	483246.55	3298360.48	Картометрический метод	5.0	Закрепление отсутствует
450	483180.75	3298355.83	Картометрический метод	5.0	Закрепление отсутствует
451	483179.65	3298334.92	Картометрический метод	5.0	Закрепление отсутствует
452	483188.12	3298308.65	Картометрический метод	5.0	Закрепление отсутствует
453	483193.74	3298291.26	Картометрический метод	5.0	Закрепление отсутствует
454	483197.84	3298276.39	Картометрический метод	5.0	Закрепление отсутствует
455	483207.31	3298251.62	Картометрический метод	5.0	Закрепление отсутствует
456	483226.10	3298199.96	Картометрический метод	5.0	Закрепление отсутствует
457	483229.07	3298192.74	Картометрический метод	5.0	Закрепление отсутствует
458	483222.14	3298189.49	Картометрический метод	5.0	Закрепление отсутствует
459	483233.45	3298166.70	Картометрический метод	5.0	Закрепление отсутствует
460	483259.02	3298112.20	Картометрический метод	5.0	Закрепление отсутствует
461	483280.36	3298067.32	Картометрический метод	5.0	Закрепление отсутствует
462	483290.93	3298047.57	Картометрический метод	5.0	Закрепление отсутствует
463	483298.44	3298045.00	Картометрический метод	5.0	Закрепление отсутствует
464	483304.97	3298042.77	Картометрический метод	5.0	Закрепление отсутствует
465	483316.59	3298051.00	Картометрический метод	5.0	Закрепление отсутствует
466	483337.16	3298046.30	Картометрический метод	5.0	Закрепление отсутствует

2. Сведения о характерных точках границ объекта

Обозначение характерных точек границ	Координаты, м		Метод определения координат характерной точки	Средняя квадратическая погрешность положения характерной точки (M _t), м	Описание обозначения точки на местности (при наличии)
	X	Y			
1	2	3	4	5	6
467	483356.55	3298023.08	Картометрический метод	5.0	Закрепление отсутствует
468	483394.01	3298026.02	Картометрический метод	5.0	Закрепление отсутствует
469	483400.93	3298028.75	Картометрический метод	5.0	Закрепление отсутствует
470	483411.80	3298040.41	Картометрический метод	5.0	Закрепление отсутствует
471	483439.72	3298053.01	Картометрический метод	5.0	Закрепление отсутствует
472	483488.60	3298075.05	Картометрический метод	5.0	Закрепление отсутствует
473	483478.35	3298095.38	Картометрический метод	5.0	Закрепление отсутствует
474	483461.78	3298120.62	Картометрический метод	5.0	Закрепление отсутствует
293	483447.10	3298138.88	Картометрический метод	5.0	Закрепление отсутствует
475	483247.57	3299006.11	Картометрический метод	5.0	Закрепление отсутствует
476	483249.10	3299010.05	Картометрический метод	5.0	Закрепление отсутствует
477	483254.11	3299022.38	Картометрический метод	5.0	Закрепление отсутствует
478	483257.92	3299034.97	Картометрический метод	5.0	Закрепление отсутствует
479	483263.40	3299059.01	Картометрический метод	5.0	Закрепление отсутствует
480	483267.82	3299078.26	Картометрический метод	5.0	Закрепление отсутствует
481	483274.54	3299103.66	Картометрический метод	5.0	Закрепление отсутствует
482	483283.65	3299130.67	Картометрический метод	5.0	Закрепление отсутствует
483	483287.61	3299138.81	Картометрический метод	5.0	Закрепление отсутствует
484	483270.91	3299144.04	Картометрический метод	5.0	Закрепление отсутствует
485	483254.17	3299152.31	Картометрический метод	5.0	Закрепление отсутствует
486	483246.21	3299155.67	Картометрический метод	5.0	Закрепление отсутствует
487	483244.89	3299152.23	Картометрический метод	5.0	Закрепление отсутствует
488	483241.12	3299142.46	Картометрический метод	5.0	Закрепление отсутствует
489	483187.79	3299120.85	Картометрический метод	5.0	Закрепление отсутствует
490	483183.68	3299118.64	Картометрический метод	5.0	Закрепление отсутствует

2. Сведения о характерных точках границ объекта

Обозначение характерных точек границ	Координаты, м		Метод определения координат характерной точки	Средняя квадратическая погрешность положения характерной точки (M _t), м	Описание обозначения точки на местности (при наличии)
	X	Y			
1	2	3	4	5	6
491	483176.91	3299126.49	Картометрический метод	5.0	Закрепление отсутствует
492	483169.95	3299119.93	Картометрический метод	5.0	Закрепление отсутствует
493	483163.96	3299110.66	Картометрический метод	5.0	Закрепление отсутствует
494	483160.49	3299104.48	Картометрический метод	5.0	Закрепление отсутствует
495	483154.30	3299107.62	Картометрический метод	5.0	Закрепление отсутствует
496	483146.58	3299109.15	Картометрический метод	5.0	Закрепление отсутствует
497	483140.21	3299100.43	Картометрический метод	5.0	Закрепление отсутствует
498	483112.01	3299089.04	Картометрический метод	5.0	Закрепление отсутствует
499	483084.51	3299093.65	Картометрический метод	5.0	Закрепление отсутствует
500	483075.13	3299075.72	Картометрический метод	5.0	Закрепление отсутствует
501	483072.24	3299070.22	Картометрический метод	5.0	Закрепление отсутствует
502	483116.31	3299048.35	Картометрический метод	5.0	Закрепление отсутствует
503	483142.56	3299036.24	Картометрический метод	5.0	Закрепление отсутствует
504	483170.75	3299019.28	Картометрический метод	5.0	Закрепление отсутствует
505	483203.21	3299002.27	Картометрический метод	5.0	Закрепление отсутствует
506	483225.32	3298996.41	Картометрический метод	5.0	Закрепление отсутствует
507	483231.53	3298999.46	Картометрический метод	5.0	Закрепление отсутствует
508	483243.54	3299004.53	Картометрический метод	5.0	Закрепление отсутствует
475	483247.57	3299006.11	Картометрический метод	5.0	Закрепление отсутствует
509	482688.49	3298902.97	Картометрический метод	5.0	Закрепление отсутствует
510	482690.77	3298907.40	Картометрический метод	5.0	Закрепление отсутствует
511	482705.54	3298893.95	Картометрический метод	5.0	Закрепление отсутствует
512	482710.91	3298889.62	Картометрический метод	5.0	Закрепление отсутствует
513	482722.24	3298882.96	Картометрический метод	5.0	Закрепление отсутствует
514	482739.84	3298875.19	Картометрический метод	5.0	Закрепление отсутствует

2. Сведения о характерных точках границ объекта

Обозначение характерных точек границ	Координаты, м		Метод определения координат характерной точки	Средняя квадратическая погрешность положения характерной точки (M _t), м	Описание обозначения точки на местности (при наличии)
	X	Y			
1	2	3	4	5	6
515	482735.96	3298858.77	Картометрический метод	5.0	Закрепление отсутствует
516	482723.73	3298858.18	Картометрический метод	5.0	Закрепление отсутствует
517	482699.86	3298853.41	Картометрический метод	5.0	Закрепление отсутствует
518	482686.58	3298841.08	Картометрический метод	5.0	Закрепление отсутствует
519	482695.07	3298824.38	Картометрический метод	5.0	Закрепление отсутствует
520	482737.07	3298719.27	Картометрический метод	5.0	Закрепление отсутствует
521	482719.61	3298702.12	Картометрический метод	5.0	Закрепление отсутствует
522	482716.49	3298684.05	Картометрический метод	5.0	Закрепление отсутствует
523	482747.98	3298645.10	Картометрический метод	5.0	Закрепление отсутствует
524	482765.24	3298625.29	Картометрический метод	5.0	Закрепление отсутствует
525	482767.89	3298620.15	Картометрический метод	5.0	Закрепление отсутствует
526	482728.64	3298599.30	Картометрический метод	5.0	Закрепление отсутствует
527	482725.21	3298595.87	Картометрический метод	5.0	Закрепление отсутствует
528	482724.28	3298593.69	Картометрический метод	5.0	Закрепление отсутствует
529	482724.28	3298591.20	Картометрический метод	5.0	Закрепление отсутствует
530	482725.52	3298583.71	Картометрический метод	5.0	Закрепление отсутствует
531	482728.95	3298571.56	Картометрический метод	5.0	Закрепление отсутствует
532	482731.76	3298569.07	Картометрический метод	5.0	Закрепление отсутствует
533	482734.56	3298569.07	Картометрический метод	5.0	Закрепление отсутствует
534	482753.27	3298578.73	Картометрический метод	5.0	Закрепление отсутствует
535	482765.91	3298539.63	Картометрический метод	5.0	Закрепление отсутствует
536	482776.21	3298543.60	Картометрический метод	5.0	Закрепление отсутствует
537	482785.83	3298549.96	Картометрический метод	5.0	Закрепление отсутствует
538	482789.68	3298548.77	Картометрический метод	5.0	Закрепление отсутствует
539	482792.51	3298560.48	Картометрический метод	5.0	Закрепление отсутствует

2. Сведения о характерных точках границ объекта

Обозначение характерных точек границ	Координаты, м		Метод определения координат характерной точки	Средняя квадратическая погрешность положения характерной точки (M _t), м	Описание обозначения точки на местности (при наличии)
	X	Y			
1	2	3	4	5	6
540	482796.58	3298576.75	Картометрический метод	5.0	Закрепление отсутствует
541	482807.42	3298600.90	Картометрический метод	5.0	Закрепление отсутствует
542	482817.58	3298597.41	Картометрический метод	5.0	Закрепление отсутствует
543	482818.24	3298595.89	Картометрический метод	5.0	Закрепление отсутствует
544	482809.96	3298583.39	Картометрический метод	5.0	Закрепление отсутствует
545	482821.62	3298575.32	Картометрический метод	5.0	Закрепление отсутствует
546	482824.33	3298573.66	Картометрический метод	5.0	Закрепление отсутствует
547	482838.67	3298591.27	Картометрический метод	5.0	Закрепление отсутствует
548	482855.30	3298607.44	Картометрический метод	5.0	Закрепление отсутствует
549	482876.65	3298618.05	Картометрический метод	5.0	Закрепление отсутствует
550	482879.62	3298625.40	Картометрический метод	5.0	Закрепление отсутствует
551	482885.71	3298640.12	Картометрический метод	5.0	Закрепление отсутствует
552	482876.52	3298666.59	Картометрический метод	5.0	Закрепление отсутствует
553	482866.77	3298695.32	Картометрический метод	5.0	Закрепление отсутствует
554	482887.41	3298700.83	Картометрический метод	5.0	Закрепление отсутствует
555	482910.60	3298711.57	Картометрический метод	5.0	Закрепление отсутствует
556	482903.96	3298727.57	Картометрический метод	5.0	Закрепление отсутствует
557	482894.63	3298750.78	Картометрический метод	5.0	Закрепление отсутствует
558	482900.24	3298760.82	Картометрический метод	5.0	Закрепление отсутствует
559	482916.51	3298765.52	Картометрический метод	5.0	Закрепление отсутствует
560	482909.24	3298775.37	Картометрический метод	5.0	Закрепление отсутствует
561	482913.30	3298781.84	Картометрический метод	5.0	Закрепление отсутствует
562	482928.57	3298801.07	Картометрический метод	5.0	Закрепление отсутствует
563	482964.37	3298816.35	Картометрический метод	5.0	Закрепление отсутствует
564	482964.35	3298828.75	Картометрический метод	5.0	Закрепление отсутствует

2. Сведения о характерных точках границ объекта

Обозначение характерных точек границ	Координаты, м		Метод определения координат характерной точки	Средняя квадратическая погрешность положения характерной точки (M _t), м	Описание обозначения точки на местности (при наличии)
	X	Y			
1	2	3	4	5	6
565	482960.93	3298887.13	Картометрический метод	5.0	Закрепление отсутствует
566	482960.70	3298899.23	Картометрический метод	5.0	Закрепление отсутствует
567	482957.41	3298894.26	Картометрический метод	5.0	Закрепление отсутствует
568	482952.49	3298891.43	Картометрический метод	5.0	Закрепление отсутствует
569	482940.54	3298886.14	Картометрический метод	5.0	Закрепление отсутствует
570	482911.11	3298872.84	Картометрический метод	5.0	Закрепление отсутствует
571	482909.28	3298878.32	Картометрический метод	5.0	Закрепление отсутствует
572	482881.02	3298964.48	Картометрический метод	5.0	Закрепление отсутствует
573	482821.15	3299046.83	Картометрический метод	5.0	Закрепление отсутствует
574	482811.39	3299094.23	Картометрический метод	5.0	Закрепление отсутствует
575	482821.15	3299095.40	Картометрический метод	5.0	Закрепление отсутствует
576	482819.01	3299179.31	Картометрический метод	5.0	Закрепление отсутствует
577	482813.34	3299179.61	Картометрический метод	5.0	Закрепление отсутствует
578	482632.13	3299178.85	Картометрический метод	5.0	Закрепление отсутствует
579	482615.85	3299172.64	Картометрический метод	5.0	Закрепление отсутствует
580	482601.15	3299158.71	Картометрический метод	5.0	Закрепление отсутствует
581	482559.00	3299154.53	Картометрический метод	5.0	Закрепление отсутствует
582	482551.82	3299153.82	Картометрический метод	5.0	Закрепление отсутствует
583	482532.63	3299169.25	Картометрический метод	5.0	Закрепление отсутствует
584	482515.87	3299166.99	Картометрический метод	5.0	Закрепление отсутствует
585	482494.22	3299165.86	Картометрический метод	5.0	Закрепление отсутствует
586	482474.97	3299165.49	Картометрический метод	5.0	Закрепление отсутствует
587	482464.22	3299169.26	Картометрический метод	5.0	Закрепление отсутствует
588	482418.41	3299170.80	Картометрический метод	5.0	Закрепление отсутствует
589	482431.39	3299160.27	Картометрический метод	5.0	Закрепление отсутствует

2. Сведения о характерных точках границ объекта

Обозначение характерных точек границ	Координаты, м		Метод определения координат характерной точки	Средняя квадратическая погрешность положения характерной точки (M _t), м	Описание обозначения точки на местности (при наличии)
	X	Y			
1	2	3	4	5	6
590	482507.95	3298961.17	Картометрический метод	5.0	Закрепление отсутствует
591	482514.24	3298951.90	Картометрический метод	5.0	Закрепление отсутствует
592	482517.23	3298948.98	Картометрический метод	5.0	Закрепление отсутствует
593	482536.93	3298962.65	Картометрический метод	5.0	Закрепление отсутствует
594	482540.07	3298966.90	Картометрический метод	5.0	Закрепление отсутствует
595	482545.11	3298971.51	Картометрический метод	5.0	Закрепление отсутствует
596	482549.38	3298965.27	Картометрический метод	5.0	Закрепление отсутствует
597	482554.60	3298957.62	Картометрический метод	5.0	Закрепление отсутствует
598	482584.51	3298933.09	Картометрический метод	5.0	Закрепление отсутствует
599	482638.08	3298984.11	Картометрический метод	5.0	Закрепление отсутствует
600	482641.47	3298987.24	Картометрический метод	5.0	Закрепление отсутствует
601	482657.04	3298960.24	Картометрический метод	5.0	Закрепление отсутствует
602	482673.66	3298929.42	Картометрический метод	5.0	Закрепление отсутствует
509	482688.49	3298902.97	Картометрический метод	5.0	Закрепление отсутствует
603	482822.17	3298798.32	Картометрический метод	5.0	Закрепление отсутствует
604	482830.22	3298799.21	Картометрический метод	5.0	Закрепление отсутствует
605	482830.08	3298804.96	Картометрический метод	5.0	Закрепление отсутствует
606	482837.54	3298823.17	Картометрический метод	5.0	Закрепление отсутствует
607	482846.34	3298839.44	Картометрический метод	5.0	Закрепление отсутствует
608	482842.91	3298851.09	Картометрический метод	5.0	Закрепление отсутствует
609	482820.84	3298850.66	Картометрический метод	5.0	Закрепление отсутствует
610	482814.27	3298854.09	Картометрический метод	5.0	Закрепление отсутствует
611	482811.29	3298841.70	Картометрический метод	5.0	Закрепление отсутствует
612	482815.17	3298839.61	Картометрический метод	5.0	Закрепление отсутствует
603	482822.17	3298798.32	Картометрический метод	5.0	Закрепление отсутствует

3. Сведения о характерных точках части (частей) границы объекта

Обозначение характерных точек части границы	Координаты, м		Метод определения координат характерной точки	Средняя квадратическая погрешность положения характерной точки (M _t), м	Описание обозначения точки на местности (при наличии)
	X	Y			
1	2	3	4	5	6
-	-	-	-	-	-

ТЕКСТОВОЕ ОПИСАНИЕ
местоположения границ населенных пунктов, территориальных зон

Прохождение границы		Описание прохождения границы
от точки	до точки	
1	2	3
1	2	-
2	3	-
3	4	-
4	5	-
5	6	-
6	7	-
7	8	-
8	9	-
9	10	-
10	11	-
11	12	-
12	13	-
13	14	-
14	15	-
15	16	-
16	17	-
17	18	-
18	19	-
19	20	-
20	21	-
21	22	-
22	23	-
23	24	-
24	25	-
25	26	-
26	27	-
27	28	-
28	29	-
29	30	-
30	31	-
31	32	-
32	33	-
33	34	-
34	35	-
35	36	-
36	37	-
37	38	-

ТЕКСТОВОЕ ОПИСАНИЕ
местоположения границ населенных пунктов, территориальных зон

Прохождение границы		Описание прохождения границы
от точки	до точки	
1	2	3
38	39	-
39	40	-
40	41	-
41	42	-
42	43	-
43	44	-
44	45	-
45	46	-
46	47	-
47	48	-
48	49	-
49	50	-
50	51	-
51	52	-
52	53	-
53	54	-
54	55	-
55	56	-
56	57	-
57	58	-
58	59	-
59	60	-
60	61	-
61	62	-
62	63	-
63	64	-
64	65	-
65	66	-
66	67	-
67	68	-
68	69	-
69	70	-
70	71	-
71	72	-
72	73	-
73	74	-
74	75	-

ТЕКСТОВОЕ ОПИСАНИЕ
местоположения границ населенных пунктов, территориальных зон

Прохождение границы		Описание прохождения границы
от точки	до точки	
1	2	3
75	76	-
76	77	-
77	78	-
78	79	-
79	80	-
80	81	-
81	82	-
82	83	-
83	84	-
84	85	-
85	86	-
86	87	-
87	88	-
88	89	-
89	90	-
90	91	-
91	92	-
92	93	-
93	94	-
94	95	-
95	96	-
96	97	-
97	98	-
98	99	-
99	100	-
100	101	-
101	102	-
102	103	-
103	104	-
104	105	-
105	106	-
106	107	-
107	108	-
108	109	-
109	110	-
110	111	-
111	112	-

ТЕКСТОВОЕ ОПИСАНИЕ
местоположения границ населенных пунктов, территориальных зон

Прохождение границы		Описание прохождения границы
от точки	до точки	
1	2	3
112	113	-
113	114	-
114	115	-
115	116	-
116	117	-
117	118	-
118	119	-
119	120	-
120	121	-
121	122	-
122	123	-
123	124	-
124	125	-
125	126	-
126	127	-
127	128	-
128	129	-
129	130	-
130	131	-
131	132	-
132	133	-
133	134	-
134	135	-
135	136	-
136	137	-
137	138	-
138	139	-
139	140	-
140	141	-
141	142	-
142	143	-
143	144	-
144	145	-
145	146	-
146	147	-
147	148	-
148	149	-

ТЕКСТОВОЕ ОПИСАНИЕ
местоположения границ населенных пунктов, территориальных зон

Прохождение границы		Описание прохождения границы
от точки	до точки	
1	2	3
149	150	-
150	151	-
151	152	-
152	153	-
153	154	-
154	155	-
155	156	-
156	157	-
157	158	-
158	159	-
159	160	-
160	161	-
161	162	-
162	163	-
163	164	-
164	165	-
165	166	-
166	167	-
167	168	-
168	169	-
169	1	-
170	171	-
171	172	-
172	173	-
173	174	-
174	175	-
175	176	-
176	177	-
177	178	-
178	179	-
179	180	-
180	181	-
181	182	-
182	183	-
183	184	-
184	185	-
185	186	-

ТЕКСТОВОЕ ОПИСАНИЕ
местоположения границ населенных пунктов, территориальных зон

Прохождение границы		Описание прохождения границы
от точки	до точки	
1	2	3
186	170	-
187	188	-
188	189	-
189	190	-
190	191	-
191	192	-
192	193	-
193	194	-
194	195	-
195	196	-
196	197	-
197	198	-
198	199	-
199	200	-
200	201	-
201	202	-
202	203	-
203	204	-
204	205	-
205	206	-
206	207	-
207	208	-
208	187	-
209	210	-
210	211	-
211	212	-
212	213	-
213	214	-
214	215	-
215	216	-
216	217	-
217	218	-
218	219	-
219	220	-
220	221	-
221	222	-
222	223	-

ТЕКСТОВОЕ ОПИСАНИЕ
местоположения границ населенных пунктов, территориальных зон

Прохождение границы		Описание прохождения границы
от точки	до точки	
1	2	3
223	224	-
224	225	-
225	226	-
226	227	-
227	228	-
228	229	-
229	230	-
230	231	-
231	232	-
232	233	-
233	234	-
234	235	-
235	236	-
236	237	-
237	238	-
238	239	-
239	240	-
240	241	-
241	242	-
242	243	-
243	244	-
244	245	-
245	246	-
246	247	-
247	248	-
248	249	-
249	250	-
250	251	-
251	252	-
252	253	-
253	254	-
254	255	-
255	256	-
256	257	-
257	258	-
258	259	-
259	260	-

ТЕКСТОВОЕ ОПИСАНИЕ
местоположения границ населенных пунктов, территориальных зон

Прохождение границы		Описание прохождения границы
от точки	до точки	
1	2	3
260	261	-
261	262	-
262	263	-
263	264	-
264	265	-
265	209	-
266	267	-
267	268	-
268	269	-
269	270	-
270	271	-
271	272	-
272	273	-
273	274	-
274	275	-
275	276	-
276	277	-
277	266	-
278	279	-
279	280	-
280	281	-
281	282	-
282	283	-
283	284	-
284	285	-
285	286	-
286	287	-
287	288	-
288	289	-
289	290	-
290	291	-
291	292	-
292	278	-
293	294	-
294	295	-
295	296	-
296	297	-

ТЕКСТОВОЕ ОПИСАНИЕ
местоположения границ населенных пунктов, территориальных зон

Прохождение границы		Описание прохождения границы
от точки	до точки	
1	2	3
297	298	-
298	299	-
299	300	-
300	301	-
301	302	-
302	303	-
303	304	-
304	305	-
305	306	-
306	307	-
307	308	-
308	309	-
309	310	-
310	311	-
311	312	-
312	313	-
313	314	-
314	315	-
315	316	-
316	317	-
317	318	-
318	319	-
319	320	-
320	321	-
321	322	-
322	323	-
323	324	-
324	325	-
325	326	-
326	327	-
327	328	-
328	329	-
329	330	-
330	331	-
331	332	-
332	333	-
333	334	-

ТЕКСТОВОЕ ОПИСАНИЕ
местоположения границ населенных пунктов, территориальных зон

Прохождение границы		Описание прохождения границы
от точки	до точки	
1	2	3
334	335	-
335	336	-
336	337	-
337	338	-
338	339	-
339	340	-
340	341	-
341	342	-
342	343	-
343	344	-
344	345	-
345	346	-
346	347	-
347	348	-
348	349	-
349	350	-
350	351	-
351	352	-
352	353	-
353	354	-
354	355	-
355	356	-
356	357	-
357	358	-
358	359	-
359	360	-
360	361	-
361	362	-
362	363	-
363	364	-
364	365	-
365	366	-
366	367	-
367	368	-
368	369	-
369	370	-
370	371	-

ТЕКСТОВОЕ ОПИСАНИЕ
местоположения границ населенных пунктов, территориальных зон

Прохождение границы		Описание прохождения границы
от точки	до точки	
1	2	3
371	372	-
372	373	-
373	374	-
374	375	-
375	376	-
376	377	-
377	378	-
378	379	-
379	380	-
380	381	-
381	382	-
382	383	-
383	384	-
384	385	-
385	386	-
386	387	-
387	388	-
388	389	-
389	390	-
390	391	-
391	392	-
392	393	-
393	394	-
394	395	-
395	396	-
396	397	-
397	398	-
398	399	-
399	400	-
400	401	-
401	402	-
402	403	-
403	404	-
404	405	-
405	406	-
406	407	-
407	408	-

ТЕКСТОВОЕ ОПИСАНИЕ
местоположения границ населенных пунктов, территориальных зон

Прохождение границы		Описание прохождения границы
от точки	до точки	
1	2	3
408	409	-
409	410	-
410	411	-
411	412	-
412	413	-
413	414	-
414	415	-
415	416	-
416	417	-
417	418	-
418	419	-
419	420	-
420	421	-
421	422	-
422	423	-
423	424	-
424	425	-
425	426	-
426	427	-
427	428	-
428	429	-
429	430	-
430	431	-
431	432	-
432	433	-
433	434	-
434	435	-
435	436	-
436	437	-
437	438	-
438	439	-
439	440	-
440	441	-
441	442	-
442	443	-
443	444	-
444	445	-

ТЕКСТОВОЕ ОПИСАНИЕ
местоположения границ населенных пунктов, территориальных зон

Прохождение границы		Описание прохождения границы
от точки	до точки	
1	2	3
445	446	-
446	447	-
447	448	-
448	449	-
449	450	-
450	451	-
451	452	-
452	453	-
453	454	-
454	455	-
455	456	-
456	457	-
457	458	-
458	459	-
459	460	-
460	461	-
461	462	-
462	463	-
463	464	-
464	465	-
465	466	-
466	467	-
467	468	-
468	469	-
469	470	-
470	471	-
471	472	-
472	473	-
473	474	-
474	293	-
475	476	-
476	477	-
477	478	-
478	479	-
479	480	-
480	481	-
481	482	-

ТЕКСТОВОЕ ОПИСАНИЕ
местоположения границ населенных пунктов, территориальных зон

Прохождение границы		Описание прохождения границы
от точки	до точки	
1	2	3
482	483	-
483	484	-
484	485	-
485	486	-
486	487	-
487	488	-
488	489	-
489	490	-
490	491	-
491	492	-
492	493	-
493	494	-
494	495	-
495	496	-
496	497	-
497	498	-
498	499	-
499	500	-
500	501	-
501	502	-
502	503	-
503	504	-
504	505	-
505	506	-
506	507	-
507	508	-
508	475	-
509	510	-
510	511	-
511	512	-
512	513	-
513	514	-
514	515	-
515	516	-
516	517	-
517	518	-
518	519	-

ТЕКСТОВОЕ ОПИСАНИЕ
местоположения границ населенных пунктов, территориальных зон

Прохождение границы		Описание прохождения границы
от точки	до точки	
1	2	3
519	520	-
520	521	-
521	522	-
522	523	-
523	524	-
524	525	-
525	526	-
526	527	-
527	528	-
528	529	-
529	530	-
530	531	-
531	532	-
532	533	-
533	534	-
534	535	-
535	536	-
536	537	-
537	538	-
538	539	-
539	540	-
540	541	-
541	542	-
542	543	-
543	544	-
544	545	-
545	546	-
546	547	-
547	548	-
548	549	-
549	550	-
550	551	-
551	552	-
552	553	-
553	554	-
554	555	-
555	556	-

ТЕКСТОВОЕ ОПИСАНИЕ
местоположения границ населенных пунктов, территориальных зон

Прохождение границы		Описание прохождения границы
от точки	до точки	
1	2	3
556	557	-
557	558	-
558	559	-
559	560	-
560	561	-
561	562	-
562	563	-
563	564	-
564	565	-
565	566	-
566	567	-
567	568	-
568	569	-
569	570	-
570	571	-
571	572	-
572	573	-
573	574	-
574	575	-
575	576	-
576	577	-
577	578	-
578	579	-
579	580	-
580	581	-
581	582	-
582	583	-
583	584	-
584	585	-
585	586	-
586	587	-
587	588	-
588	589	-
589	590	-
590	591	-
591	592	-
592	593	-

ТЕКСТОВОЕ ОПИСАНИЕ
местоположения границ населенных пунктов, территориальных зон

Прохождение границы		Описание прохождения границы
от точки	до точки	
1	2	3
593	594	-
594	595	-
595	596	-
596	597	-
597	598	-
598	599	-
599	600	-
600	601	-
601	602	-
602	509	-
603	604	-
604	605	-
605	606	-
606	607	-
607	608	-
608	609	-
609	610	-
610	611	-
611	612	-
612	603	-

ГРАФИЧЕСКОЕ ОПИСАНИЕ

местоположения границ населенных пунктов, территориальных зон, особо охраняемых природных территорий, зон с особыми условиями использования территории

Зона застройки индивидуальными жилыми домами в хозяйственно-рекреационной зоне (ТЖ.1.2)

(наименование объекта, местоположение границ которого описано (далее - объект))

Раздел 1

Сведения об объекте

№ п/п	Характеристики объекта	Описание характеристик
1	2	3
1.	Местоположение объекта	Ленинградская область, м. р-н Подпорожский, с.п. Винницкое
2.	Площадь объекта +/- величина погрешности определения площади (Р +/- Дельта Р)	2108515 +/- 25411 м ²
3.	Иные характеристики объекта	-

Раздел 2

Сведения о местоположении границ объекта

1. Система координат МСК 47 зона 3

2. Сведения о характерных точках границ объекта

Обозначение характерных точек границ	Координаты, м		Метод определения координат характерной точки	Средняя квадратическая погрешность положения характерной точки (M), м	Описание обозначения точки на местности (при наличии)
	X	Y			
1	2	3	4	5	6
1	495461.98	3299568.67	Картометрический метод	5.0	Закрепление отсутствует
2	495458.95	3299567.74	Картометрический метод	5.0	Закрепление отсутствует
3	495446.68	3299561.53	Картометрический метод	5.0	Закрепление отсутствует
4	495424.53	3299549.65	Картометрический метод	5.0	Закрепление отсутствует
5	495425.34	3299548.32	Картометрический метод	5.0	Закрепление отсутствует
6	495420.34	3299545.34	Картометрический метод	5.0	Закрепление отсутствует
7	495419.36	3299546.87	Картометрический метод	5.0	Закрепление отсутствует
8	495390.35	3299529.98	Картометрический метод	5.0	Закрепление отсутствует
9	495382.55	3299524.60	Картометрический метод	5.0	Закрепление отсутствует
10	495362.45	3299510.75	Картометрический метод	5.0	Закрепление отсутствует
11	495355.29	3299505.86	Картометрический метод	5.0	Закрепление отсутствует
12	495347.15	3299501.08	Картометрический метод	5.0	Закрепление отсутствует
13	495345.95	3299502.92	Картометрический метод	5.0	Закрепление отсутствует
14	495337.69	3299497.18	Картометрический метод	5.0	Закрепление отсутствует
15	495325.29	3299486.93	Картометрический метод	5.0	Закрепление отсутствует
16	495319.15	3299483.47	Картометрический метод	5.0	Закрепление отсутствует
17	495305.47	3299476.83	Картометрический метод	5.0	Закрепление отсутствует
18	495251.79	3299459.03	Картометрический метод	5.0	Закрепление отсутствует
19	495219.50	3299448.59	Картометрический метод	5.0	Закрепление отсутствует
20	495207.63	3299444.48	Картометрический метод	5.0	Закрепление отсутствует
21	495192.76	3299439.74	Картометрический метод	5.0	Закрепление отсутствует
22	495184.76	3299437.49	Картометрический метод	5.0	Закрепление отсутствует

2. Сведения о характерных точках границ объекта					
Обозначение характерных точек границ	Координаты, м		Метод определения координат характерной точки	Средняя квадратическая погрешность положения характерной точки (M _t), м	Описание обозначения точки на местности (при наличии)
	X	Y			
1	2	3	4	5	6
23	495177.75	3299435.84	Картометрический метод	5.0	Закрепление отсутствует
24	495149.94	3299430.51	Картометрический метод	5.0	Закрепление отсутствует
25	495148.42	3299433.42	Картометрический метод	5.0	Закрепление отсутствует
26	495140.98	3299429.78	Картометрический метод	5.0	Закрепление отсутствует
27	495141.75	3299428.14	Картометрический метод	5.0	Закрепление отсутствует
28	495129.44	3299421.62	Картометрический метод	5.0	Закрепление отсутствует
29	495113.30	3299411.64	Картометрический метод	5.0	Закрепление отсутствует
30	495108.14	3299408.14	Картометрический метод	5.0	Закрепление отсутствует
31	495110.31	3299400.86	Картометрический метод	5.0	Закрепление отсутствует
32	495113.27	3299397.42	Картометрический метод	5.0	Закрепление отсутствует
33	495121.17	3299390.81	Картометрический метод	5.0	Закрепление отсутствует
34	495136.05	3299369.89	Картометрический метод	5.0	Закрепление отсутствует
35	495279.78	3299433.81	Картометрический метод	5.0	Закрепление отсутствует
36	495286.87	3299436.96	Картометрический метод	5.0	Закрепление отсутствует
37	495318.47	3299412.26	Картометрический метод	5.0	Закрепление отсутствует
38	495328.12	3299418.56	Картометрический метод	5.0	Закрепление отсутствует
39	495372.75	3299457.96	Картометрический метод	5.0	Закрепление отсутствует
40	495419.31	3299493.77	Картометрический метод	5.0	Закрепление отсутствует
41	495428.84	3299510.64	Картометрический метод	5.0	Закрепление отсутствует
42	495438.89	3299532.04	Картометрический метод	5.0	Закрепление отсутствует
43	495465.32	3299564.10	Картометрический метод	5.0	Закрепление отсутствует
1	495461.98	3299568.67	Картометрический метод	5.0	Закрепление отсутствует
44	495050.62	3299156.78	Картометрический метод	5.0	Закрепление отсутствует
45	495084.10	3299132.74	Картометрический метод	5.0	Закрепление отсутствует
46	495090.67	3299129.20	Картометрический метод	5.0	Закрепление отсутствует

2. Сведения о характерных точках границ объекта

Обозначение характерных точек границ	Координаты, м		Метод определения координат характерной точки	Средняя квадратическая погрешность положения характерной точки (M _t), м	Описание обозначения точки на местности (при наличии)
	X	Y			
1	2	3	4	5	6
47	495097.69	3299137.16	Картометрический метод	5.0	Закрепление отсутствует
48	495100.44	3299137.56	Картометрический метод	5.0	Закрепление отсутствует
49	495086.52	3299119.14	Картометрический метод	5.0	Закрепление отсутствует
50	495091.44	3299114.68	Картометрический метод	5.0	Закрепление отсутствует
51	495098.54	3299112.01	Картометрический метод	5.0	Закрепление отсутствует
52	495107.62	3299103.62	Картометрический метод	5.0	Закрепление отсутствует
53	495118.75	3299098.01	Картометрический метод	5.0	Закрепление отсутствует
54	495109.58	3299089.28	Картометрический метод	5.0	Закрепление отсутствует
55	495098.36	3299082.81	Картометрический метод	5.0	Закрепление отсутствует
56	495093.96	3299078.42	Картометрический метод	5.0	Закрепление отсутствует
57	495035.91	3299003.51	Картометрический метод	5.0	Закрепление отсутствует
58	495015.45	3298972.88	Картометрический метод	5.0	Закрепление отсутствует
59	495012.44	3298969.01	Картометрический метод	5.0	Закрепление отсутствует
60	495002.12	3298976.53	Картометрический метод	5.0	Закрепление отсутствует
61	494981.16	3298950.49	Картометрический метод	5.0	Закрепление отсутствует
62	494976.18	3298945.07	Картометрический метод	5.0	Закрепление отсутствует
63	494957.96	3298920.88	Картометрический метод	5.0	Закрепление отсутствует
64	494953.09	3298911.82	Картометрический метод	5.0	Закрепление отсутствует
65	494947.37	3298905.47	Картометрический метод	5.0	Закрепление отсутствует
66	494932.41	3298892.85	Картометрический метод	5.0	Закрепление отсутствует
67	494927.93	3298889.15	Картометрический метод	5.0	Закрепление отсутствует
68	494926.70	3298890.65	Картометрический метод	5.0	Закрепление отсутствует
69	494912.77	3298878.85	Картометрический метод	5.0	Закрепление отсутствует
70	494890.04	3298903.73	Картометрический метод	5.0	Закрепление отсутствует
71	494853.85	3298858.77	Картометрический метод	5.0	Закрепление отсутствует

2. Сведения о характерных точках границ объекта

Обозначение характерных точек границ	Координаты, м		Метод определения координат характерной точки	Средняя квадратическая погрешность положения характерной точки (M _t), м	Описание обозначения точки на местности (при наличии)
	X	Y			
1	2	3	4	5	6
72	494848.86	3298849.71	Картометрический метод	5.0	Закрепление отсутствует
73	494846.64	3298832.87	Картометрический метод	5.0	Закрепление отсутствует
74	494845.40	3298827.58	Картометрический метод	5.0	Закрепление отсутствует
75	494842.50	3298821.92	Картометрический метод	5.0	Закрепление отсутствует
76	494837.63	3298815.00	Картометрический метод	5.0	Закрепление отсутствует
77	494831.13	3298807.90	Картометрический метод	5.0	Закрепление отсутствует
78	494823.21	3298800.27	Картометрический метод	5.0	Закрепление отсутствует
79	494818.52	3298795.96	Картометрический метод	5.0	Закрепление отсутствует
80	494814.93	3298792.67	Картометрический метод	5.0	Закрепление отсутствует
81	494810.39	3298789.48	Картометрический метод	5.0	Закрепление отсутствует
82	494804.96	3298786.01	Картометрический метод	5.0	Закрепление отсутствует
83	494800.72	3298783.94	Картометрический метод	5.0	Закрепление отсутствует
84	494797.16	3298783.43	Картометрический метод	5.0	Закрепление отсутствует
85	494793.42	3298782.81	Картометрический метод	5.0	Закрепление отсутствует
86	494788.37	3298782.76	Картометрический метод	5.0	Закрепление отсутствует
87	494791.48	3298781.52	Картометрический метод	5.0	Закрепление отсутствует
88	494797.07	3298775.14	Картометрический метод	5.0	Закрепление отсутствует
89	494798.17	3298770.01	Картометрический метод	5.0	Закрепление отсутствует
90	494795.97	3298762.86	Картометрический метод	5.0	Закрепление отсутствует
91	494791.39	3298756.45	Картометрический метод	5.0	Закрепление отсутствует
92	494780.93	3298743.62	Картометрический метод	5.0	Закрепление отсутствует
93	494772.47	3298744.23	Картометрический метод	5.0	Закрепление отсутствует
94	494746.09	3298709.17	Картометрический метод	5.0	Закрепление отсутствует
95	494674.11	3298732.64	Картометрический метод	5.0	Закрепление отсутствует
96	494675.39	3298746.20	Картометрический метод	5.0	Закрепление отсутствует

2. Сведения о характерных точках границ объекта

Обозначение характерных точек границ	Координаты, м		Метод определения координат характерной точки	Средняя квадратическая погрешность положения характерной точки (M _t), м	Описание обозначения точки на местности (при наличии)
	X	Y			
1	2	3	4	5	6
97	494645.84	3298739.35	Картометрический метод	5.0	Закрепление отсутствует
98	494641.97	3298741.00	Картометрический метод	5.0	Закрепление отсутствует
99	494639.12	3298736.88	Картометрический метод	5.0	Закрепление отсутствует
100	494636.72	3298730.69	Картометрический метод	5.0	Закрепление отсутствует
101	494635.59	3298711.85	Картометрический метод	5.0	Закрепление отсутствует
102	494637.36	3298700.86	Картометрический метод	5.0	Закрепление отсутствует
103	494639.96	3298687.46	Картометрический метод	5.0	Закрепление отсутствует
104	494640.72	3298681.26	Картометрический метод	5.0	Закрепление отсутствует
105	494651.86	3298678.70	Картометрический метод	5.0	Закрепление отсутствует
106	494657.01	3298677.19	Картометрический метод	5.0	Закрепление отсутствует
107	494673.98	3298665.80	Картометрический метод	5.0	Закрепление отсутствует
108	494664.60	3298646.06	Картометрический метод	5.0	Закрепление отсутствует
109	494653.72	3298628.24	Картометрический метод	5.0	Закрепление отсутствует
110	494652.80	3298626.74	Картометрический метод	5.0	Закрепление отсутствует
111	494636.85	3298622.60	Картометрический метод	5.0	Закрепление отсутствует
112	494634.40	3298617.29	Картометрический метод	5.0	Закрепление отсутствует
113	494626.93	3298596.83	Картометрический метод	5.0	Закрепление отсутствует
114	494625.42	3298592.79	Картометрический метод	5.0	Закрепление отсутствует
115	494615.41	3298566.12	Картометрический метод	5.0	Закрепление отсутствует
116	494596.87	3298523.02	Картометрический метод	5.0	Закрепление отсутствует
117	494578.93	3298490.16	Картометрический метод	5.0	Закрепление отсутствует
118	494564.66	3298466.15	Картометрический метод	5.0	Закрепление отсутствует
119	494539.40	3298425.96	Картометрический метод	5.0	Закрепление отсутствует
120	494529.83	3298409.61	Картометрический метод	5.0	Закрепление отсутствует
121	494515.73	3298421.99	Картометрический метод	5.0	Закрепление отсутствует

2. Сведения о характерных точках границ объекта

Обозначение характерных точек границ	Координаты, м		Метод определения координат характерной точки	Средняя квадратическая погрешность положения характерной точки (M _t), м	Описание обозначения точки на местности (при наличии)
	X	Y			
1	2	3	4	5	6
122	494488.17	3298432.44	Картометрический метод	5.0	Закрепление отсутствует
123	494475.00	3298437.90	Картометрический метод	5.0	Закрепление отсутствует
124	494480.01	3298447.43	Картометрический метод	5.0	Закрепление отсутствует
125	494482.67	3298451.65	Картометрический метод	5.0	Закрепление отсутствует
126	494484.25	3298448.23	Картометрический метод	5.0	Закрепление отсутствует
127	494488.79	3298454.63	Картометрический метод	5.0	Закрепление отсутствует
128	494487.36	3298458.79	Картометрический метод	5.0	Закрепление отсутствует
129	494493.64	3298467.80	Картометрический метод	5.0	Закрепление отсутствует
130	494495.11	3298477.27	Картометрический метод	5.0	Закрепление отсутствует
131	494526.20	3298517.72	Картометрический метод	5.0	Закрепление отсутствует
132	494527.20	3298517.14	Картометрический метод	5.0	Закрепление отсутствует
133	494535.42	3298531.54	Картометрический метод	5.0	Закрепление отсутствует
134	494542.40	3298544.78	Картометрический метод	5.0	Закрепление отсутствует
135	494548.95	3298558.26	Картометрический метод	5.0	Закрепление отсутствует
136	494554.45	3298570.61	Картометрический метод	5.0	Закрепление отсутствует
137	494559.54	3298583.13	Картометрический метод	5.0	Закрепление отсутствует
138	494564.21	3298595.82	Картометрический метод	5.0	Закрепление отсутствует
139	494569.36	3298611.40	Картометрический метод	5.0	Закрепление отсутствует
140	494573.86	3298625.94	Картометрический метод	5.0	Закрепление отсутствует
141	494584.99	3298661.75	Картометрический метод	5.0	Закрепление отсутствует
142	494595.61	3298694.39	Картометрический метод	5.0	Закрепление отсутствует
143	494604.87	3298722.22	Картометрический метод	5.0	Закрепление отсутствует
144	494611.36	3298742.68	Картометрический метод	5.0	Закрепление отсутствует
145	494614.11	3298751.98	Картометрический метод	5.0	Закрепление отсутствует
146	494618.98	3298750.82	Картометрический метод	5.0	Закрепление отсутствует

2. Сведения о характерных точках границ объекта

Обозначение характерных точек границ	Координаты, м		Метод определения координат характерной точки	Средняя квадратическая погрешность положения характерной точки (M _t), м	Описание обозначения точки на местности (при наличии)
	X	Y			
1	2	3	4	5	6
147	494620.90	3298758.14	Картометрический метод	5.0	Закрепление отсутствует
148	494616.40	3298760.16	Картометрический метод	5.0	Закрепление отсутствует
149	494617.55	3298763.91	Картометрический метод	5.0	Закрепление отсутствует
150	494624.20	3298760.85	Картометрический метод	5.0	Закрепление отсутствует
151	494685.02	3298758.17	Картометрический метод	5.0	Закрепление отсутствует
152	494710.56	3298778.24	Картометрический метод	5.0	Закрепление отсутствует
153	494706.77	3298785.04	Картометрический метод	5.0	Закрепление отсутствует
154	494676.76	3298786.19	Картометрический метод	5.0	Закрепление отсутствует
155	494679.93	3298826.57	Картометрический метод	5.0	Закрепление отсутствует
156	494681.02	3298840.44	Картометрический метод	5.0	Закрепление отсутствует
157	494715.28	3298833.09	Картометрический метод	5.0	Закрепление отсутствует
158	494729.39	3298826.14	Картометрический метод	5.0	Закрепление отсутствует
159	494744.66	3298812.62	Картометрический метод	5.0	Закрепление отсутствует
160	494736.58	3298826.69	Картометрический метод	5.0	Закрепление отсутствует
161	494739.72	3298870.90	Картометрический метод	5.0	Закрепление отсутствует
162	494750.52	3298869.31	Картометрический метод	5.0	Закрепление отсутствует
163	494759.33	3298921.14	Картометрический метод	5.0	Закрепление отсутствует
164	494693.14	3298944.07	Картометрический метод	5.0	Закрепление отсутствует
165	494700.43	3298945.76	Картометрический метод	5.0	Закрепление отсутствует
166	494705.15	3298946.09	Картометрический метод	5.0	Закрепление отсутствует
167	494709.22	3298945.82	Картометрический метод	5.0	Закрепление отсутствует
168	494715.54	3298944.83	Картометрический метод	5.0	Закрепление отсутствует
169	494727.48	3298942.60	Картометрический метод	5.0	Закрепление отсутствует
170	494736.70	3298941.22	Картометрический метод	5.0	Закрепление отсутствует
171	494746.62	3298940.19	Картометрический метод	5.0	Закрепление отсутствует

2. Сведения о характерных точках границ объекта

Обозначение характерных точек границ	Координаты, м		Метод определения координат характерной точки	Средняя квадратическая погрешность положения характерной точки (M _t), м	Описание обозначения точки на местности (при наличии)
	X	Y			
1	2	3	4	5	6
172	494754.96	3298939.69	Картометрический метод	5.0	Закрепление отсутствует
173	494761.01	3298939.78	Картометрический метод	5.0	Закрепление отсутствует
174	494766.54	3298940.44	Картометрический метод	5.0	Закрепление отсутствует
175	494768.56	3298940.87	Картометрический метод	5.0	Закрепление отсутствует
176	494767.86	3298935.97	Картометрический метод	5.0	Закрепление отсутствует
177	494777.43	3298937.07	Картометрический метод	5.0	Закрепление отсутствует
178	494779.97	3298945.43	Картометрический метод	5.0	Закрепление отсутствует
179	494792.59	3298954.03	Картометрический метод	5.0	Закрепление отсутствует
180	494797.53	3298958.16	Картометрический метод	5.0	Закрепление отсутствует
181	494802.14	3298962.72	Картометрический метод	5.0	Закрепление отсутствует
182	494807.17	3298968.50	Картометрический метод	5.0	Закрепление отсутствует
183	494813.01	3298976.00	Картометрический метод	5.0	Закрепление отсутствует
184	494818.28	3298984.09	Картометрический метод	5.0	Закрепление отсутствует
185	494820.40	3298988.50	Картометрический метод	5.0	Закрепление отсутствует
186	494822.00	3298993.19	Картометрический метод	5.0	Закрепление отсутствует
187	494823.31	3298999.08	Картометрический метод	5.0	Закрепление отсутствует
188	494825.78	3299014.85	Картометрический метод	5.0	Закрепление отсутствует
189	494827.48	3299023.10	Картометрический метод	5.0	Закрепление отсутствует
190	494829.57	3299031.20	Картометрический метод	5.0	Закрепление отсутствует
191	494830.77	3299035.20	Картометрический метод	5.0	Закрепление отсутствует
192	494833.50	3299043.10	Картометрический метод	5.0	Закрепление отсутствует
193	494836.67	3299050.86	Картометрический метод	5.0	Закрепление отсутствует
194	494840.09	3299058.21	Картометрический метод	5.0	Закрепление отсутствует
195	494841.15	3299060.87	Картометрический метод	5.0	Закрепление отсутствует
196	494848.60	3299074.37	Картометрический метод	5.0	Закрепление отсутствует

2. Сведения о характерных точках границ объекта					
Обозначение характерных точек границ	Координаты, м		Метод определения координат характерной точки	Средняя квадратическая погрешность положения характерной точки (M _t), м	Описание обозначения точки на местности (при наличии)
	X	Y			
1	2	3	4	5	6
197	494854.20	3299084.27	Картометрический метод	5.0	Закрепление отсутствует
198	494860.40	3299081.76	Картометрический метод	5.0	Закрепление отсутствует
199	494866.12	3299081.12	Картометрический метод	5.0	Закрепление отсутствует
200	494879.41	3299078.51	Картометрический метод	5.0	Закрепление отсутствует
201	494890.74	3299078.32	Картометрический метод	5.0	Закрепление отсутствует
202	494898.04	3299086.01	Картометрический метод	5.0	Закрепление отсутствует
203	494887.45	3299095.77	Картометрический метод	5.0	Закрепление отсутствует
204	494886.77	3299100.84	Картометрический метод	5.0	Закрепление отсутствует
205	494882.36	3299102.58	Картометрический метод	5.0	Закрепление отсутствует
206	494875.75	3299105.20	Картометрический метод	5.0	Закрепление отсутствует
207	494868.31	3299105.20	Картометрический метод	5.0	Закрепление отсутствует
208	494869.73	3299110.70	Картометрический метод	5.0	Закрепление отсутствует
209	494876.79	3299110.70	Картометрический метод	5.0	Закрепление отсутствует
210	494885.32	3299107.32	Картометрический метод	5.0	Закрепление отсутствует
211	494886.82	3299106.73	Картометрический метод	5.0	Закрепление отсутствует
212	494889.77	3299105.56	Картометрический метод	5.0	Закрепление отсутствует
213	494916.21	3299080.72	Картометрический метод	5.0	Закрепление отсутствует
214	494917.70	3299082.82	Картометрический метод	5.0	Закрепление отсутствует
215	494932.51	3299102.44	Картометрический метод	5.0	Закрепление отсутствует
216	494928.68	3299105.37	Картометрический метод	5.0	Закрепление отсутствует
217	494930.16	3299107.18	Картометрический метод	5.0	Закрепление отсутствует
218	494934.87	3299111.97	Картометрический метод	5.0	Закрепление отсутствует
219	494942.81	3299125.75	Картометрический метод	5.0	Закрепление отсутствует
220	494950.91	3299139.96	Картометрический метод	5.0	Закрепление отсутствует
221	494954.79	3299140.84	Картометрический метод	5.0	Закрепление отсутствует

2. Сведения о характерных точках границ объекта

Обозначение характерных точек границ	Координаты, м		Метод определения координат характерной точки	Средняя квадратическая погрешность положения характерной точки (M _t), м	Описание обозначения точки на местности (при наличии)
	X	Y			
1	2	3	4	5	6
222	494989.73	3299123.89	Картометрический метод	5.0	Закрепление отсутствует
223	495014.23	3299122.00	Картометрический метод	5.0	Закрепление отсутствует
44	495050.62	3299156.78	Картометрический метод	5.0	Закрепление отсутствует
224	495068.23	3299096.84	Картометрический метод	5.0	Закрепление отсутствует
225	495078.35	3299087.48	Картометрический метод	5.0	Закрепление отсутствует
226	495079.38	3299082.90	Картометрический метод	5.0	Закрепление отсутствует
227	495086.64	3299071.48	Картометрический метод	5.0	Закрепление отсутствует
228	495062.93	3299052.29	Картометрический метод	5.0	Закрепление отсутствует
229	495061.87	3299053.08	Картометрический метод	5.0	Закрепление отсутствует
230	495042.66	3299067.29	Картометрический метод	5.0	Закрепление отсутствует
224	495068.23	3299096.84	Картометрический метод	5.0	Закрепление отсутствует
231	494671.49	3298896.76	Картометрический метод	5.0	Закрепление отсутствует
232	494723.28	3298882.47	Картометрический метод	5.0	Закрепление отсутствует
233	494715.86	3298853.21	Картометрический метод	5.0	Закрепление отсутствует
234	494681.18	3298862.25	Картометрический метод	5.0	Закрепление отсутствует
235	494682.91	3298868.09	Картометрический метод	5.0	Закрепление отсутствует
236	494676.61	3298870.08	Картометрический метод	5.0	Закрепление отсутствует
237	494673.41	3298870.26	Картометрический метод	5.0	Закрепление отсутствует
238	494673.72	3298875.75	Картометрический метод	5.0	Закрепление отсутствует
239	494665.68	3298878.79	Картометрический метод	5.0	Закрепление отсутствует
231	494671.49	3298896.76	Картометрический метод	5.0	Закрепление отсутствует
240	494689.41	3298942.86	Картометрический метод	5.0	Закрепление отсутствует
241	494669.16	3298914.05	Картометрический метод	5.0	Закрепление отсутствует
242	494649.37	3298886.73	Картометрический метод	5.0	Закрепление отсутствует
243	494651.07	3298891.11	Картометрический метод	5.0	Закрепление отсутствует

2. Сведения о характерных точках границ объекта

Обозначение характерных точек границ	Координаты, м		Метод определения координат характерной точки	Средняя квадратическая погрешность положения характерной точки (M _t), м	Описание обозначения точки на местности (при наличии)
	X	Y			
1	2	3	4	5	6
244	494654.92	3298900.10	Картометрический метод	5.0	Закрепление отсутствует
245	494660.84	3298911.86	Картометрический метод	5.0	Закрепление отсутствует
246	494663.27	3298916.10	Картометрический метод	5.0	Закрепление отсутствует
247	494670.34	3298927.67	Картометрический метод	5.0	Закрепление отсутствует
248	494672.67	3298930.92	Картометрический метод	5.0	Закрепление отсутствует
249	494676.60	3298935.62	Картометрический метод	5.0	Закрепление отсутствует
250	494678.54	3298937.34	Картометрический метод	5.0	Закрепление отсутствует
251	494682.45	3298939.87	Картометрический метод	5.0	Закрепление отсутствует
252	494686.19	3298941.64	Картометрический метод	5.0	Закрепление отсутствует
240	494689.41	3298942.86	Картометрический метод	5.0	Закрепление отсутствует
253	494712.37	3298935.32	Картометрический метод	5.0	Закрепление отсутствует
254	494716.83	3298933.24	Картометрический метод	5.0	Закрепление отсутствует
255	494714.24	3298927.68	Картометрический метод	5.0	Закрепление отсутствует
256	494709.78	3298929.76	Картометрический метод	5.0	Закрепление отсутствует
253	494712.37	3298935.32	Картометрический метод	5.0	Закрепление отсутствует
257	494635.62	3299296.78	Картометрический метод	5.0	Закрепление отсутствует
258	494656.19	3299276.23	Картометрический метод	5.0	Закрепление отсутствует
259	494660.40	3299273.24	Картометрический метод	5.0	Закрепление отсутствует
260	494594.87	3299213.62	Картометрический метод	5.0	Закрепление отсутствует
261	494598.83	3299210.23	Картометрический метод	5.0	Закрепление отсутствует
262	494638.26	3299170.49	Картометрический метод	5.0	Закрепление отсутствует
263	494619.30	3299148.81	Картометрический метод	5.0	Закрепление отсутствует
264	494625.54	3299082.73	Картометрический метод	5.0	Закрепление отсутствует
265	494625.92	3299077.77	Картометрический метод	5.0	Закрепление отсутствует
266	494675.59	3299064.71	Картометрический метод	5.0	Закрепление отсутствует

2. Сведения о характерных точках границ объекта

Обозначение характерных точек границ	Координаты, м		Метод определения координат характерной точки	Средняя квадратическая погрешность положения характерной точки (M _t), м	Описание обозначения точки на местности (при наличии)
	X	Y			
1	2	3	4	5	6
267	494700.92	3299058.23	Картометрический метод	5.0	Закрепление отсутствует
268	494700.20	3299053.46	Картометрический метод	5.0	Закрепление отсутствует
269	494700.20	3298968.35	Картометрический метод	5.0	Закрепление отсутствует
270	494698.67	3298968.21	Картометрический метод	5.0	Закрепление отсутствует
271	494691.62	3298967.06	Картометрический метод	5.0	Закрепление отсутствует
272	494684.44	3298966.33	Картометрический метод	5.0	Закрепление отсутствует
273	494684.99	3298961.44	Картометрический метод	5.0	Закрепление отсутствует
274	494681.60	3298960.26	Картометрический метод	5.0	Закрепление отсутствует
275	494676.09	3298957.94	Картометрический метод	5.0	Закрепление отсутствует
276	494672.20	3298955.88	Картометрический метод	5.0	Закрепление отсутствует
277	494668.73	3298953.71	Картометрический метод	5.0	Закрепление отсутствует
278	494666.32	3298951.81	Картометрический метод	5.0	Закрепление отсутствует
279	494664.95	3298950.74	Картометрический метод	5.0	Закрепление отсутствует
280	494661.56	3298947.37	Картометрический метод	5.0	Закрепление отсутствует
281	494657.42	3298942.26	Картометрический метод	5.0	Закрепление отсутствует
282	494654.71	3298938.51	Картометрический метод	5.0	Закрепление отсутствует
283	494655.44	3298937.40	Картометрический метод	5.0	Закрепление отсутствует
284	494654.03	3298932.59	Картометрический метод	5.0	Закрепление отсутствует
285	494651.41	3298927.80	Картометрический метод	5.0	Закрепление отсутствует
286	494641.31	3298908.79	Картометрический метод	5.0	Закрепление отсутствует
287	494627.23	3298875.31	Картометрический метод	5.0	Закрепление отсутствует
288	494625.69	3298875.87	Картометрический метод	5.0	Закрепление отсутствует
289	494622.25	3298863.65	Картометрический метод	5.0	Закрепление отсутствует
290	494620.49	3298856.82	Картометрический метод	5.0	Закрепление отсутствует
291	494614.29	3298848.97	Картометрический метод	5.0	Закрепление отсутствует

2. Сведения о характерных точках границ объекта

Обозначение характерных точек границ	Координаты, м		Метод определения координат характерной точки	Средняя квадратическая погрешность положения характерной точки (M _t), м	Описание обозначения точки на местности (при наличии)
	X	Y			
1	2	3	4	5	6
292	494609.22	3298831.55	Картометрический метод	5.0	Закрепление отсутствует
293	494614.12	3298830.72	Картометрический метод	5.0	Закрепление отсутствует
294	494606.29	3298797.97	Картометрический метод	5.0	Закрепление отсутствует
295	494600.01	3298772.51	Картометрический метод	5.0	Закрепление отсутствует
296	494595.65	3298756.51	Картометрический метод	5.0	Закрепление отсутствует
297	494593.18	3298748.20	Картометрический метод	5.0	Закрепление отсутствует
298	494586.82	3298728.14	Картометрический метод	5.0	Закрепление отсутствует
299	494577.57	3298700.35	Картометрический метод	5.0	Закрепление отсутствует
300	494566.55	3298668.27	Картометрический метод	5.0	Закрепление отсутствует
301	494556.38	3298636.50	Картометрический метод	5.0	Закрепление отсутствует
302	494551.46	3298638.16	Картометрический метод	5.0	Закрепление отсутствует
303	494548.91	3298629.53	Картометрический метод	5.0	Закрепление отсутствует
304	494553.65	3298627.92	Картометрический метод	5.0	Закрепление отсутствует
305	494545.78	3298604.09	Картометрический метод	5.0	Закрепление отсутствует
306	494546.39	3298602.44	Картометрический метод	5.0	Закрепление отсутствует
307	494541.82	3298589.99	Картометрический метод	5.0	Закрепление отсутствует
308	494536.96	3298578.05	Картометрический метод	5.0	Закрепление отсутствует
309	494531.72	3298566.27	Картометрический метод	5.0	Закрепление отсутствует
310	494525.45	3298553.37	Картометрический метод	5.0	Закрепление отсутствует
311	494518.75	3298540.65	Картометрический метод	5.0	Закрепление отсутствует
312	494508.71	3298523.27	Картометрический метод	5.0	Закрепление отсутствует
313	494501.80	3298512.43	Картометрический метод	5.0	Закрепление отсутствует
314	494497.79	3298506.48	Картометрический метод	5.0	Закрепление отсутствует
315	494479.22	3298480.31	Картометрический метод	5.0	Закрепление отсутствует
316	494469.85	3298466.84	Картометрический метод	5.0	Закрепление отсутствует

2. Сведения о характерных точках границ объекта

Обозначение характерных точек границ	Координаты, м		Метод определения координат характерной точки	Средняя квадратическая погрешность положения характерной точки (M _t), м	Описание обозначения точки на местности (при наличии)
	X	Y			
1	2	3	4	5	6
317	494463.72	3298457.21	Картометрический метод	5.0	Закрепление отсутствует
318	494454.75	3298440.17	Картометрический метод	5.0	Закрепление отсутствует
319	494451.54	3298432.89	Картометрический метод	5.0	Закрепление отсутствует
320	494446.05	3298430.95	Картометрический метод	5.0	Закрепление отсутствует
321	494443.23	3298423.43	Картометрический метод	5.0	Закрепление отсутствует
322	494447.12	3298422.14	Картометрический метод	5.0	Закрепление отсутствует
323	494444.71	3298415.80	Картометрический метод	5.0	Закрепление отсутствует
324	494399.97	3298444.61	Картометрический метод	5.0	Закрепление отсутствует
325	494379.56	3298411.56	Картометрический метод	5.0	Закрепление отсутствует
326	494335.77	3298340.63	Картометрический метод	5.0	Закрепление отсутствует
327	494327.71	3298307.13	Картометрический метод	5.0	Закрепление отсутствует
328	494325.26	3298296.93	Картометрический метод	5.0	Закрепление отсутствует
329	494290.16	3298153.24	Картометрический метод	5.0	Закрепление отсутствует
330	494288.16	3298153.75	Картометрический метод	5.0	Закрепление отсутствует
331	494286.49	3298154.18	Картометрический метод	5.0	Закрепление отсутствует
332	494249.80	3298163.60	Картометрический метод	5.0	Закрепление отсутствует
333	494219.36	3298167.23	Картометрический метод	5.0	Закрепление отсутствует
334	494179.13	3298177.02	Картометрический метод	5.0	Закрепление отсутствует
335	494143.24	3298212.54	Картометрический метод	5.0	Закрепление отсутствует
336	494117.51	3298244.80	Картометрический метод	5.0	Закрепление отсутствует
337	494109.16	3298270.54	Картометрический метод	5.0	Закрепление отсутствует
338	494073.65	3298300.98	Картометрический метод	5.0	Закрепление отсутствует
339	494082.22	3298310.58	Картометрический метод	5.0	Закрепление отсутствует
340	494180.06	3298408.91	Картометрический метод	5.0	Закрепление отсутствует
341	494232.75	3298422.93	Картометрический метод	5.0	Закрепление отсутствует

2. Сведения о характерных точках границ объекта

Обозначение характерных точек границ	Координаты, м		Метод определения координат характерной точки	Средняя квадратическая погрешность положения характерной точки (M _t), м	Описание обозначения точки на местности (при наличии)
	X	Y			
1	2	3	4	5	6
342	494308.25	3298529.43	Картометрический метод	5.0	Закрепление отсутствует
343	494331.88	3298573.13	Картометрический метод	5.0	Закрепление отсутствует
344	494343.86	3298580.82	Картометрический метод	5.0	Закрепление отсутствует
345	494350.33	3298590.52	Картометрический метод	5.0	Закрепление отсутствует
346	494349.09	3298609.38	Картометрический метод	5.0	Закрепление отсутствует
347	494351.90	3298617.07	Картометрический метод	5.0	Закрепление отсутствует
348	494373.06	3298644.84	Картометрический метод	5.0	Закрепление отсутствует
349	494380.33	3298647.34	Картометрический метод	5.0	Закрепление отсутствует
350	494390.24	3298652.12	Картометрический метод	5.0	Закрепление отсутствует
351	494401.98	3298660.73	Картометрический метод	5.0	Закрепление отсутствует
352	494411.43	3298676.02	Картометрический метод	5.0	Закрепление отсутствует
353	494356.97	3298714.33	Картометрический метод	5.0	Закрепление отсутствует
354	494344.36	3298726.25	Картометрический метод	5.0	Закрепление отсутствует
355	494340.52	3298729.80	Картометрический метод	5.0	Закрепление отсутствует
356	494384.23	3298786.59	Картометрический метод	5.0	Закрепление отсутствует
357	494382.37	3298790.04	Картометрический метод	5.0	Закрепление отсутствует
358	494360.48	3298804.99	Картометрический метод	5.0	Закрепление отсутствует
359	494370.51	3298825.74	Картометрический метод	5.0	Закрепление отсутствует
360	494387.81	3298854.61	Картометрический метод	5.0	Закрепление отсутствует
361	494392.09	3298861.22	Картометрический метод	5.0	Закрепление отсутствует
362	494396.18	3298867.54	Картометрический метод	5.0	Закрепление отсутствует
363	494414.40	3298921.78	Картометрический метод	5.0	Закрепление отсутствует
364	494416.02	3298927.04	Картометрический метод	5.0	Закрепление отсутствует
365	494413.37	3298930.93	Картометрический метод	5.0	Закрепление отсутствует
366	494411.39	3298937.38	Картометрический метод	5.0	Закрепление отсутствует

2. Сведения о характерных точках границ объекта

Обозначение характерных точек границ	Координаты, м		Метод определения координат характерной точки	Средняя квадратическая погрешность положения характерной точки (M _t), м	Описание обозначения точки на местности (при наличии)
	X	Y			
1	2	3	4	5	6
367	494412.13	3298944.82	Картометрический метод	5.0	Закрепление отсутствует
368	494415.31	3298957.16	Картометрический метод	5.0	Закрепление отсутствует
369	494417.57	3298970.23	Картометрический метод	5.0	Закрепление отсутствует
370	494422.22	3298980.21	Картометрический метод	5.0	Закрепление отсутствует
371	494431.29	3298992.01	Картометрический метод	5.0	Закрепление отсутствует
372	494411.58	3298992.57	Картометрический метод	5.0	Закрепление отсутствует
373	494407.95	3299038.79	Картометрический метод	5.0	Закрепление отсутствует
374	494408.06	3299053.82	Картометрический метод	5.0	Закрепление отсутствует
375	494413.30	3299074.89	Картометрический метод	5.0	Закрепление отсутствует
376	494423.09	3299090.55	Картометрический метод	5.0	Закрепление отсутствует
377	494420.34	3299093.77	Картометрический метод	5.0	Закрепление отсутствует
378	494417.18	3299108.95	Картометрический метод	5.0	Закрепление отсутствует
379	494455.31	3299154.94	Картометрический метод	5.0	Закрепление отсутствует
380	494461.72	3299148.83	Картометрический метод	5.0	Закрепление отсутствует
381	494508.01	3299192.04	Картометрический метод	5.0	Закрепление отсутствует
382	494518.56	3299198.77	Картометрический метод	5.0	Закрепление отсутствует
383	494556.28	3299233.58	Картометрический метод	5.0	Закрепление отсутствует
257	494635.62	3299296.78	Картометрический метод	5.0	Закрепление отсутствует
384	494455.79	3298691.16	Картометрический метод	5.0	Закрепление отсутствует
385	494460.59	3298689.49	Картометрический метод	5.0	Закрепление отсутствует
386	494467.31	3298686.88	Картометрический метод	5.0	Закрепление отсутствует
387	494465.67	3298683.70	Картометрический метод	5.0	Закрепление отсутствует
388	494470.55	3298681.18	Картометрический метод	5.0	Закрепление отсутствует
389	494472.45	3298684.88	Картометрический метод	5.0	Закрепление отсутствует
390	494476.23	3298683.41	Картометрический метод	5.0	Закрепление отсутствует

2. Сведения о характерных точках границ объекта

Обозначение характерных точек границ	Координаты, м		Метод определения координат характерной точки	Средняя квадратическая погрешность положения характерной точки (M _t), м	Описание обозначения точки на местности (при наличии)
	X	Y			
1	2	3	4	5	6
391	494484.02	3298668.39	Картометрический метод	5.0	Закрепление отсутствует
392	494450.12	3298615.47	Картометрический метод	5.0	Закрепление отсутствует
393	494425.10	3298632.23	Картометрический метод	5.0	Закрепление отсутствует
394	494416.10	3298619.61	Картометрический метод	5.0	Закрепление отсутствует
395	494413.22	3298621.66	Картометрический метод	5.0	Закрепление отсутствует
396	494396.27	3298633.75	Картометрический метод	5.0	Закрепление отсутствует
397	494383.82	3298642.16	Картометрический метод	5.0	Закрепление отсутствует
398	494393.16	3298647.44	Картометрический метод	5.0	Закрепление отсутствует
399	494398.74	3298651.28	Картометрический метод	5.0	Закрепление отсутствует
400	494408.12	3298657.72	Картометрический метод	5.0	Закрепление отсутствует
401	494427.30	3298683.51	Картометрический метод	5.0	Закрепление отсутствует
402	494430.91	3298689.00	Картометрический метод	5.0	Закрепление отсутствует
403	494447.53	3298678.00	Картометрический метод	5.0	Закрепление отсутствует
404	494452.48	3298684.14	Картометрический метод	5.0	Закрепление отсутствует
384	494455.79	3298691.16	Картометрический метод	5.0	Закрепление отсутствует
405	494814.58	3299214.37	Картометрический метод	5.0	Закрепление отсутствует
406	494815.00	3299220.45	Картометрический метод	5.0	Закрепление отсутствует
407	494815.57	3299220.46	Картометрический метод	5.0	Закрепление отсутствует
408	494815.37	3299233.71	Картометрический метод	5.0	Закрепление отсутствует
409	494815.22	3299243.56	Картометрический метод	5.0	Закрепление отсутствует
410	494815.97	3299243.53	Картометрический метод	5.0	Закрепление отсутствует
411	494815.82	3299272.31	Картометрический метод	5.0	Закрепление отсутствует
412	494816.16	3299286.55	Картометрический метод	5.0	Закрепление отсутствует
413	494816.85	3299298.93	Картометрический метод	5.0	Закрепление отсутствует
414	494817.88	3299310.05	Картометрический метод	5.0	Закрепление отсутствует

2. Сведения о характерных точках границ объекта

Обозначение характерных точек границ	Координаты, м		Метод определения координат характерной точки	Средняя квадратическая погрешность положения характерной точки (M _t), м	Описание обозначения точки на местности (при наличии)
	X	Y			
1	2	3	4	5	6
415	494821.75	3299335.82	Картометрический метод	5.0	Закрепление отсутствует
416	494830.56	3299372.23	Картометрический метод	5.0	Закрепление отсутствует
417	494826.77	3299373.15	Картометрический метод	5.0	Закрепление отсутствует
418	494789.26	3299382.24	Картометрический метод	5.0	Закрепление отсутствует
419	494739.12	3299393.39	Картометрический метод	5.0	Закрепление отсутствует
420	494691.22	3299318.74	Картометрический метод	5.0	Закрепление отсутствует
421	494666.71	3299278.03	Картометрический метод	5.0	Закрепление отсутствует
422	494724.90	3299215.18	Картометрический метод	5.0	Закрепление отсутствует
423	494753.49	3299213.94	Картометрический метод	5.0	Закрепление отсутствует
405	494814.58	3299214.37	Картометрический метод	5.0	Закрепление отсутствует
424	494880.09	3299156.67	Картометрический метод	5.0	Закрепление отсутствует
425	494892.54	3299179.15	Картометрический метод	5.0	Закрепление отсутствует
426	494897.12	3299187.43	Картометрический метод	5.0	Закрепление отсутствует
427	494875.72	3299205.54	Картометрический метод	5.0	Закрепление отсутствует
428	494877.91	3299231.80	Картометрический метод	5.0	Закрепление отсутствует
429	494876.19	3299276.35	Картометрический метод	5.0	Закрепление отсутствует
430	494876.54	3299288.65	Картометрический метод	5.0	Закрепление отсутствует
431	494880.90	3299313.17	Картометрический метод	5.0	Закрепление отсутствует
432	494884.88	3299313.24	Картометрический метод	5.0	Закрепление отсутствует
433	494892.04	3299336.70	Картометрический метод	5.0	Закрепление отсутствует
434	494893.31	3299341.52	Картометрический метод	5.0	Закрепление отсутствует
435	494894.40	3299356.82	Картометрический метод	5.0	Закрепление отсутствует
436	494891.09	3299357.39	Картометрический метод	5.0	Закрепление отсутствует
437	494874.69	3299360.51	Картометрический метод	5.0	Закрепление отсутствует
438	494855.99	3299364.93	Картометрический метод	5.0	Закрепление отсутствует

2. Сведения о характерных точках границ объекта

Обозначение характерных точек границ	Координаты, м		Метод определения координат характерной точки	Средняя квадратическая погрешность положения характерной точки (M _t), м	Описание обозначения точки на местности (при наличии)
	X	Y			
1	2	3	4	5	6
439	494850.22	3299363.18	Картометрический метод	5.0	Закрепление отсутствует
440	494848.13	3299360.13	Картометрический метод	5.0	Закрепление отсутствует
441	494843.00	3299341.50	Картометрический метод	5.0	Закрепление отсутствует
442	494839.72	3299327.25	Картометрический метод	5.0	Закрепление отсутствует
443	494838.05	3299317.63	Картометрический метод	5.0	Закрепление отсутствует
444	494839.30	3299313.61	Картометрический метод	5.0	Закрепление отсутствует
445	494835.59	3299296.10	Картометрический метод	5.0	Закрепление отсутствует
446	494835.14	3299285.81	Картометрический метод	5.0	Закрепление отсутствует
447	494834.91	3299277.05	Картометрический метод	5.0	Закрепление отсутствует
448	494833.69	3299277.07	Картометрический метод	5.0	Закрепление отсутствует
449	494834.89	3299234.55	Картометрический метод	5.0	Закрепление отсутствует
450	494835.23	3299234.55	Картометрический метод	5.0	Закрепление отсутствует
451	494835.87	3299220.88	Картометрический метод	5.0	Закрепление отсутствует
452	494837.74	3299202.12	Картометрический метод	5.0	Закрепление отсутствует
453	494840.55	3299188.20	Картометрический метод	5.0	Закрепление отсутствует
454	494842.51	3299181.40	Картометрический метод	5.0	Закрепление отсутствует
455	494844.85	3299174.71	Картометрический метод	5.0	Закрепление отсутствует
424	494880.09	3299156.67	Картометрический метод	5.0	Закрепление отсутствует
456	495060.94	3299406.45	Картометрический метод	5.0	Закрепление отсутствует
457	495063.97	3299405.34	Картометрический метод	5.0	Закрепление отсутствует
458	495063.47	3299407.26	Картометрический метод	5.0	Закрепление отсутствует
459	495071.99	3299409.99	Картометрический метод	5.0	Закрепление отсутствует
460	495079.22	3299413.20	Картометрический метод	5.0	Закрепление отсутствует
461	495087.42	3299417.57	Картометрический метод	5.0	Закрепление отсутствует
462	495094.67	3299421.98	Картометрический метод	5.0	Закрепление отсутствует

2. Сведения о характерных точках границ объекта

Обозначение характерных точек границ	Координаты, м		Метод определения координат характерной точки	Средняя квадратическая погрешность положения характерной точки (M _t), м	Описание обозначения точки на местности (при наличии)
	X	Y			
1	2	3	4	5	6
463	495102.87	3299427.53	Картометрический метод	5.0	Закрепление отсутствует
464	495110.19	3299432.19	Картометрический метод	5.0	Закрепление отсутствует
465	495119.96	3299438.09	Картометрический метод	5.0	Закрепление отсутствует
466	495132.38	3299444.89	Картометрический метод	5.0	Закрепление отсутствует
467	495137.48	3299446.86	Картометрический метод	5.0	Закрепление отсутствует
468	495144.51	3299448.78	Картометрический метод	5.0	Закрепление отсутствует
469	495144.68	3299447.90	Картометрический метод	5.0	Закрепление отсутствует
470	495151.06	3299449.68	Картометрический метод	5.0	Закрепление отсутствует
471	495150.98	3299450.06	Картометрический метод	5.0	Закрепление отсутствует
472	495173.78	3299454.42	Картометрический метод	5.0	Закрепление отсутствует
473	495180.01	3299455.89	Картометрический метод	5.0	Закрепление отсутствует
474	495187.12	3299457.88	Картометрический метод	5.0	Закрепление отсутствует
475	495195.43	3299460.73	Картометрический метод	5.0	Закрепление отсутствует
476	495192.60	3299471.11	Картометрический метод	5.0	Закрепление отсутствует
477	495108.92	3299464.99	Картометрический метод	5.0	Закрепление отсутствует
478	495037.45	3299495.04	Картометрический метод	5.0	Закрепление отсутствует
479	495039.36	3299501.35	Картометрический метод	5.0	Закрепление отсутствует
480	495039.57	3299502.13	Картометрический метод	5.0	Закрепление отсутствует
481	495039.46	3299502.29	Картометрический метод	5.0	Закрепление отсутствует
482	495011.71	3299515.35	Картометрический метод	5.0	Закрепление отсутствует
483	494973.82	3299525.87	Картометрический метод	5.0	Закрепление отсутствует
484	494940.76	3299535.14	Картометрический метод	5.0	Закрепление отсутствует
485	494923.63	3299539.85	Картометрический метод	5.0	Закрепление отсутствует
486	494919.44	3299540.37	Картометрический метод	5.0	Закрепление отсутствует
487	494906.87	3299541.66	Картометрический метод	5.0	Закрепление отсутствует

2. Сведения о характерных точках границ объекта

Обозначение характерных точек границ	Координаты, м		Метод определения координат характерной точки	Средняя квадратическая погрешность положения характерной точки (M _t), м	Описание обозначения точки на местности (при наличии)
	X	Y			
1	2	3	4	5	6
488	494893.80	3299539.49	Картометрический метод	5.0	Закрепление отсутствует
489	494884.57	3299533.17	Картометрический метод	5.0	Закрепление отсутствует
490	494877.15	3299525.57	Картометрический метод	5.0	Закрепление отсутствует
491	494862.70	3299537.85	Картометрический метод	5.0	Закрепление отсутствует
492	494858.72	3299541.31	Картометрический метод	5.0	Закрепление отсутствует
493	494850.20	3299542.78	Картометрический метод	5.0	Закрепление отсутствует
494	494842.20	3299544.39	Картометрический метод	5.0	Закрепление отсутствует
495	494837.32	3299545.35	Картометрический метод	5.0	Закрепление отсутствует
496	494829.13	3299545.82	Картометрический метод	5.0	Закрепление отсутствует
497	494819.26	3299545.85	Картометрический метод	5.0	Закрепление отсутствует
498	494813.94	3299545.32	Картометрический метод	5.0	Закрепление отсутствует
499	494807.02	3299543.99	Картометрический метод	5.0	Закрепление отсутствует
500	494802.42	3299541.86	Картометрический метод	5.0	Закрепление отсутствует
501	494798.11	3299538.48	Картометрический метод	5.0	Закрепление отсутствует
502	494796.43	3299535.90	Картометрический метод	5.0	Закрепление отсутствует
503	494791.49	3299538.38	Картометрический метод	5.0	Закрепление отсутствует
504	494789.78	3299539.24	Картометрический метод	5.0	Закрепление отсутствует
505	494782.70	3299540.09	Картометрический метод	5.0	Закрепление отсутствует
506	494781.11	3299540.16	Картометрический метод	5.0	Закрепление отсутствует
507	494769.20	3299535.75	Картометрический метод	5.0	Закрепление отсутствует
508	494765.97	3299530.81	Картометрический метод	5.0	Закрепление отсутствует
509	494756.45	3299504.11	Картометрический метод	5.0	Закрепление отсутствует
510	494735.38	3299444.73	Картометрический метод	5.0	Закрепление отсутствует
511	494766.83	3299431.82	Картометрический метод	5.0	Закрепление отсутствует
512	494842.60	3299413.90	Картометрический метод	5.0	Закрепление отсутствует

2. Сведения о характерных точках границ объекта

Обозначение характерных точек границ	Координаты, м		Метод определения координат характерной точки	Средняя квадратическая погрешность положения характерной точки (M _t), м	Описание обозначения точки на местности (при наличии)
	X	Y			
1	2	3	4	5	6
513	494857.99	3299407.12	Картометрический метод	5.0	Закрепление отсутствует
514	494918.93	3299403.68	Картометрический метод	5.0	Закрепление отсутствует
515	494946.73	3299402.58	Картометрический метод	5.0	Закрепление отсутствует
516	494946.73	3299405.74	Картометрический метод	5.0	Закрепление отсутствует
517	495001.77	3299402.98	Картометрический метод	5.0	Закрепление отсутствует
518	495001.44	3299410.51	Картометрический метод	5.0	Закрепление отсутствует
519	494978.40	3299422.26	Картометрический метод	5.0	Закрепление отсутствует
520	494973.84	3299435.27	Картометрический метод	5.0	Закрепление отсутствует
521	494971.83	3299450.69	Картометрический метод	5.0	Закрепление отсутствует
522	494973.07	3299464.42	Картометрический метод	5.0	Закрепление отсутствует
523	494987.87	3299464.91	Картометрический метод	5.0	Закрепление отсутствует
524	494989.26	3299449.90	Картометрический метод	5.0	Закрепление отсутствует
525	494994.66	3299426.14	Картометрический метод	5.0	Закрепление отсутствует
526	495051.92	3299409.75	Картометрический метод	5.0	Закрепление отсутствует
456	495060.94	3299406.45	Картометрический метод	5.0	Закрепление отсутствует
527	494526.98	3299518.64	Картометрический метод	5.0	Закрепление отсутствует
528	494569.88	3299542.50	Картометрический метод	5.0	Закрепление отсутствует
529	494596.44	3299561.68	Картометрический метод	5.0	Закрепление отсутствует
530	494610.22	3299572.05	Картометрический метод	5.0	Закрепление отсутствует
531	494623.56	3299577.16	Картометрический метод	5.0	Закрепление отсутствует
532	494637.49	3299583.55	Картометрический метод	5.0	Закрепление отсутствует
533	494667.60	3299590.66	Картометрический метод	5.0	Закрепление отсутствует
534	494689.90	3299601.02	Картометрический метод	5.0	Закрепление отсутствует
535	494689.56	3299607.51	Картометрический метод	5.0	Закрепление отсутствует
536	494681.72	3299632.63	Картометрический метод	5.0	Закрепление отсутствует

2. Сведения о характерных точках границ объекта

Обозначение характерных точек границ	Координаты, м		Метод определения координат характерной точки	Средняя квадратическая погрешность положения характерной точки (M _t), м	Описание обозначения точки на местности (при наличии)
	X	Y			
1	2	3	4	5	6
537	494655.84	3299645.58	Картометрический метод	5.0	Закрепление отсутствует
538	494647.40	3299643.69	Картометрический метод	5.0	Закрепление отсутствует
539	494569.32	3299626.22	Картометрический метод	5.0	Закрепление отсутствует
540	494543.36	3299604.70	Картометрический метод	5.0	Закрепление отсутствует
541	494526.28	3299574.95	Картометрический метод	5.0	Закрепление отсутствует
542	494513.62	3299527.48	Картометрический метод	5.0	Закрепление отсутствует
527	494526.98	3299518.64	Картометрический метод	5.0	Закрепление отсутствует
543	494312.31	3299054.89	Картометрический метод	5.0	Закрепление отсутствует
544	494318.65	3299049.57	Картометрический метод	5.0	Закрепление отсутствует
545	494335.71	3299033.38	Картометрический метод	5.0	Закрепление отсутствует
546	494338.26	3299029.29	Картометрический метод	5.0	Закрепление отсутствует
547	494338.50	3299029.52	Картометрический метод	5.0	Закрепление отсутствует
548	494339.43	3299033.09	Картометрический метод	5.0	Закрепление отсутствует
549	494347.64	3299036.18	Картометрический метод	5.0	Закрепление отсутствует
550	494353.65	3299042.73	Картометрический метод	5.0	Закрепление отсутствует
551	494362.99	3299079.31	Картометрический метод	5.0	Закрепление отсутствует
552	494364.18	3299083.84	Картометрический метод	5.0	Закрепление отсутствует
553	494358.57	3299086.57	Картометрический метод	5.0	Закрепление отсутствует
554	494353.48	3299088.33	Картометрический метод	5.0	Закрепление отсутствует
555	494349.28	3299089.40	Картометрический метод	5.0	Закрепление отсутствует
556	494339.97	3299084.69	Картометрический метод	5.0	Закрепление отсутствует
557	494317.11	3299069.32	Картометрический метод	5.0	Закрепление отсутствует
558	494314.05	3299066.94	Картометрический метод	5.0	Закрепление отсутствует
559	494312.89	3299056.22	Картометрический метод	5.0	Закрепление отсутствует
543	494312.31	3299054.89	Картометрический метод	5.0	Закрепление отсутствует

2. Сведения о характерных точках границ объекта

Обозначение характерных точек границ	Координаты, м		Метод определения координат характерной точки	Средняя квадратическая погрешность положения характерной точки (M _t), м	Описание обозначения точки на местности (при наличии)
	X	Y			
1	2	3	4	5	6
560	494296.02	3298875.13	Картометрический метод	5.0	Закрепление отсутствует
561	494301.68	3298884.27	Картометрический метод	5.0	Закрепление отсутствует
562	494307.43	3298896.02	Картометрический метод	5.0	Закрепление отсутствует
563	494311.95	3298911.62	Картометрический метод	5.0	Закрепление отсутствует
564	494322.14	3298951.03	Картометрический метод	5.0	Закрепление отсутствует
565	494330.40	3298979.66	Картометрический метод	5.0	Закрепление отсутствует
566	494336.38	3298997.94	Картометрический метод	5.0	Закрепление отсутствует
567	494338.13	3299011.53	Картометрический метод	5.0	Закрепление отсутствует
568	494337.02	3299020.89	Картометрический метод	5.0	Закрепление отсутствует
569	494331.41	3299029.88	Картометрический метод	5.0	Закрепление отсутствует
570	494324.01	3299036.90	Картометрический метод	5.0	Закрепление отсутствует
571	494305.81	3298992.11	Картометрический метод	5.0	Закрепление отсутствует
572	494297.54	3298989.40	Картометрический метод	5.0	Закрепление отсутствует
573	494270.03	3298974.06	Картометрический метод	5.0	Закрепление отсутствует
574	494257.07	3298963.48	Картометрический метод	5.0	Закрепление отсутствует
575	494239.61	3298953.69	Картометрический метод	5.0	Закрепление отсутствует
576	494229.03	3298940.46	Картометрический метод	5.0	Закрепление отсутствует
577	494235.92	3298921.15	Картометрический метод	5.0	Закрепление отсутствует
578	494250.44	3298908.35	Картометрический метод	5.0	Закрепление отсутствует
579	494258.18	3298900.88	Картометрический метод	5.0	Закрепление отсутствует
580	494291.37	3298878.14	Картометрический метод	5.0	Закрепление отсутствует
560	494296.02	3298875.13	Картометрический метод	5.0	Закрепление отсутствует
581	494147.52	3298755.16	Картометрический метод	5.0	Закрепление отсутствует
582	494151.25	3298759.76	Картометрический метод	5.0	Закрепление отсутствует
583	494159.14	3298769.80	Картометрический метод	5.0	Закрепление отсутствует

2. Сведения о характерных точках границ объекта

Обозначение характерных точек границ	Координаты, м		Метод определения координат характерной точки	Средняя квадратическая погрешность положения характерной точки (M _t), м	Описание обозначения точки на местности (при наличии)
	X	Y			
1	2	3	4	5	6
584	494166.27	3298779.23	Картометрический метод	5.0	Закрепление отсутствует
585	494174.63	3298785.78	Картометрический метод	5.0	Закрепление отсутствует
586	494187.32	3298793.23	Картометрический метод	5.0	Закрепление отсутствует
587	494222.90	3298812.03	Картометрический метод	5.0	Закрепление отсутствует
588	494232.61	3298817.22	Картометрический метод	5.0	Закрепление отсутствует
589	494250.26	3298827.30	Картометрический метод	5.0	Закрепление отсутствует
590	494264.01	3298837.11	Картометрический метод	5.0	Закрепление отсутствует
591	494272.91	3298845.37	Картометрический метод	5.0	Закрепление отсутствует
592	494269.88	3298848.78	Картометрический метод	5.0	Закрепление отсутствует
593	494231.35	3298886.49	Картометрический метод	5.0	Закрепление отсутствует
594	494210.35	3298902.36	Картометрический метод	5.0	Закрепление отсутствует
595	494190.38	3298877.79	Картометрический метод	5.0	Закрепление отсутствует
596	494227.82	3298870.39	Картометрический метод	5.0	Закрепление отсутствует
597	494225.04	3298828.48	Картометрический метод	5.0	Закрепление отсутствует
598	494219.30	3298823.18	Картометрический метод	5.0	Закрепление отсутствует
599	494202.18	3298829.27	Картометрический метод	5.0	Закрепление отсутствует
600	494196.80	3298830.24	Картометрический метод	5.0	Закрепление отсутствует
601	494194.14	3298832.17	Картометрический метод	5.0	Закрепление отсутствует
602	494174.86	3298844.28	Картометрический метод	5.0	Закрепление отсутствует
603	494171.12	3298838.74	Картометрический метод	5.0	Закрепление отсутствует
604	494152.22	3298852.62	Картометрический метод	5.0	Закрепление отсутствует
605	494131.53	3298826.14	Картометрический метод	5.0	Закрепление отсутствует
606	494123.91	3298816.42	Картометрический метод	5.0	Закрепление отсутствует
607	494126.56	3298814.68	Картометрический метод	5.0	Закрепление отсутствует
608	494123.60	3298811.10	Картометрический метод	5.0	Закрепление отсутствует

2. Сведения о характерных точках границ объекта

Обозначение характерных точек границ	Координаты, м		Метод определения координат характерной точки	Средняя квадратическая погрешность положения характерной точки (M _t), м	Описание обозначения точки на местности (при наличии)
	X	Y			
1	2	3	4	5	6
609	494129.08	3298809.27	Картометрический метод	5.0	Закрепление отсутствует
610	494132.70	3298806.88	Картометрический метод	5.0	Закрепление отсутствует
611	494129.04	3298802.13	Картометрический метод	5.0	Закрепление отсутствует
612	494114.14	3298782.84	Картометрический метод	5.0	Закрепление отсутствует
613	494131.63	3298769.77	Картометрический метод	5.0	Закрепление отсутствует
614	494130.69	3298768.58	Картометрический метод	5.0	Закрепление отсутствует
615	494144.90	3298757.33	Картометрический метод	5.0	Закрепление отсутствует
581	494147.52	3298755.16	Картометрический метод	5.0	Закрепление отсутствует
616	494309.37	3298818.43	Картометрический метод	5.0	Закрепление отсутствует
617	494293.52	3298829.37	Картометрический метод	5.0	Закрепление отсутствует
618	494281.90	3298837.07	Картометрический метод	5.0	Закрепление отсутствует
619	494276.12	3298840.83	Картометрический метод	5.0	Закрепление отсутствует
620	494267.49	3298832.83	Картометрический метод	5.0	Закрепление отсутствует
621	494253.22	3298822.66	Картометрический метод	5.0	Закрепление отсутствует
622	494235.25	3298812.40	Картометрический метод	5.0	Закрепление отсутствует
623	494191.75	3298789.48	Картометрический метод	5.0	Закрепление отсутствует
624	494177.73	3298781.22	Картометрический метод	5.0	Закрепление отсутствует
625	494170.23	3298775.35	Картометрический метод	5.0	Закрепление отсутствует
626	494163.50	3298766.44	Картометрический метод	5.0	Закрепление отсутствует
627	494155.55	3298756.32	Картометрический метод	5.0	Закрепление отсутствует
628	494151.48	3298751.32	Картометрический метод	5.0	Закрепление отсутствует
629	494140.58	3298741.91	Картометрический метод	5.0	Закрепление отсутствует
630	494118.18	3298717.94	Картометрический метод	5.0	Закрепление отсутствует
631	494109.89	3298705.36	Картометрический метод	5.0	Закрепление отсутствует
632	494095.62	3298679.99	Картометрический метод	5.0	Закрепление отсутствует

2. Сведения о характерных точках границ объекта

Обозначение характерных точек границ	Координаты, м		Метод определения координат характерной точки	Средняя квадратическая погрешность положения характерной точки (M _t), м	Описание обозначения точки на местности (при наличии)
	X	Y			
1	2	3	4	5	6
633	494079.69	3298646.47	Картометрический метод	5.0	Закрепление отсутствует
634	494078.28	3298644.01	Картометрический метод	5.0	Закрепление отсутствует
635	494089.34	3298637.86	Картометрический метод	5.0	Закрепление отсутствует
636	494133.99	3298656.18	Картометрический метод	5.0	Закрепление отсутствует
637	494146.75	3298669.33	Картометрический метод	5.0	Закрепление отсутствует
638	494153.93	3298678.47	Картометрический метод	5.0	Закрепление отсутствует
639	494172.67	3298694.46	Картометрический метод	5.0	Закрепление отсутствует
640	494245.20	3298750.41	Картометрический метод	5.0	Закрепление отсутствует
641	494246.08	3298749.96	Картометрический метод	5.0	Закрепление отсутствует
642	494252.56	3298755.30	Картометрический метод	5.0	Закрепление отсутствует
643	494289.37	3298787.74	Картометрический метод	5.0	Закрепление отсутствует
644	494285.12	3298791.60	Картометрический метод	5.0	Закрепление отсутствует
616	494309.37	3298818.43	Картометрический метод	5.0	Закрепление отсутствует
645	493998.84	3298610.01	Картометрический метод	5.0	Закрепление отсутствует
646	494005.53	3298610.74	Картометрический метод	5.0	Закрепление отсутствует
647	494029.64	3298615.55	Картометрический метод	5.0	Закрепление отсутствует
648	494037.77	3298618.02	Картометрический метод	5.0	Закрепление отсутствует
649	494038.33	3298620.00	Картометрический метод	5.0	Закрепление отсутствует
650	494055.75	3298660.41	Картометрический метод	5.0	Закрепление отсутствует
651	494077.34	3298654.35	Картометрический метод	5.0	Закрепление отсутствует
652	494090.74	3298682.53	Картометрический метод	5.0	Закрепление отсутствует
653	494105.19	3298708.22	Картометрический метод	5.0	Закрепление отсутствует
654	494113.84	3298721.36	Картометрический метод	5.0	Закрепление отсутствует
655	494134.86	3298743.86	Картометрический метод	5.0	Закрепление отсутствует
656	494124.32	3298750.68	Картометрический метод	5.0	Закрепление отсутствует

2. Сведения о характерных точках границ объекта

Обозначение характерных точек границ	Координаты, м		Метод определения координат характерной точки	Средняя квадратическая погрешность положения характерной точки (M _t), м	Описание обозначения точки на местности (при наличии)
	X	Y			
1	2	3	4	5	6
657	494076.94	3298771.07	Картометрический метод	5.0	Закрепление отсутствует
658	494049.15	3298777.16	Картометрический метод	5.0	Закрепление отсутствует
659	494053.64	3298791.44	Картометрический метод	5.0	Закрепление отсутствует
660	493997.48	3298803.26	Картометрический метод	5.0	Закрепление отсутствует
661	493977.46	3298787.49	Картометрический метод	5.0	Закрепление отсутствует
662	493976.70	3298757.34	Картометрический метод	5.0	Закрепление отсутствует
663	493984.31	3298736.68	Картометрический метод	5.0	Закрепление отсутствует
664	493964.28	3298725.28	Картометрический метод	5.0	Закрепление отсутствует
665	493962.26	3298626.78	Картометрический метод	5.0	Закрепление отсутствует
666	493984.42	3298616.56	Картометрический метод	5.0	Закрепление отсутствует
667	493994.36	3298611.98	Картометрический метод	5.0	Закрепление отсутствует
645	493998.84	3298610.01	Картометрический метод	5.0	Закрепление отсутствует
668	493936.92	3298583.78	Картометрический метод	5.0	Закрепление отсутствует
669	493936.96	3298585.44	Картометрический метод	5.0	Закрепление отсутствует
670	493939.44	3298674.41	Картометрический метод	5.0	Закрепление отсутствует
671	493897.27	3298679.86	Картометрический метод	5.0	Закрепление отсутствует
672	493891.29	3298627.12	Картометрический метод	5.0	Закрепление отсутствует
673	493861.20	3298623.39	Картометрический метод	5.0	Закрепление отсутствует
674	493867.18	3298599.30	Картометрический метод	5.0	Закрепление отсутствует
675	493868.73	3298593.39	Картометрический метод	5.0	Закрепление отсутствует
676	493869.15	3298591.46	Картометрический метод	5.0	Закрепление отсутствует
677	493869.21	3298591.19	Картометрический метод	5.0	Закрепление отсутствует
678	493869.78	3298591.27	Картометрический метод	5.0	Закрепление отсутствует
679	493887.84	3298585.92	Картометрический метод	5.0	Закрепление отсутствует
680	493905.83	3298583.80	Картометрический метод	5.0	Закрепление отсутствует

2. Сведения о характерных точках границ объекта

Обозначение характерных точек границ	Координаты, м		Метод определения координат характерной точки	Средняя квадратическая погрешность положения характерной точки (M _t), м	Описание обозначения точки на местности (при наличии)
	X	Y			
1	2	3	4	5	6
681	493926.95	3298582.22	Картометрический метод	5.0	Закрепление отсутствует
682	493933.18	3298582.47	Картометрический метод	5.0	Закрепление отсутствует
668	493936.92	3298583.78	Картометрический метод	5.0	Закрепление отсутствует
683	493997.03	3298604.28	Картометрический метод	5.0	Закрепление отсутствует
684	493992.70	3298603.80	Картометрический метод	5.0	Закрепление отсутствует
685	493982.02	3298601.68	Картометрический метод	5.0	Закрепление отсутствует
686	493971.86	3298597.54	Картометрический метод	5.0	Закрепление отсутствует
687	493956.83	3298587.00	Картометрический метод	5.0	Закрепление отсутствует
688	493946.73	3298581.38	Картометрический метод	5.0	Закрепление отсутствует
689	493934.22	3298577.01	Картометрический метод	5.0	Закрепление отсутствует
690	493926.85	3298576.72	Картометрический метод	5.0	Закрепление отсутствует
691	493905.31	3298578.32	Картометрический метод	5.0	Закрепление отсутствует
692	493886.72	3298580.52	Картометрический метод	5.0	Закрепление отсутствует
693	493871.36	3298585.07	Картометрический метод	5.0	Закрепление отсутствует
694	493876.36	3298577.99	Картометрический метод	5.0	Закрепление отсутствует
695	493876.63	3298570.58	Картометрический метод	5.0	Закрепление отсутствует
696	493910.35	3298501.21	Картометрический метод	5.0	Закрепление отсутствует
697	493910.68	3298481.18	Картометрический метод	5.0	Закрепление отсутствует
698	493952.48	3298479.85	Картометрический метод	5.0	Закрепление отсутствует
699	493952.74	3298542.87	Картометрический метод	5.0	Закрепление отсутствует
700	493972.81	3298553.65	Картометрический метод	5.0	Закрепление отсутствует
701	493979.16	3298558.68	Картометрический метод	5.0	Закрепление отсутствует
702	494012.22	3298586.58	Картометрический метод	5.0	Закрепление отсутствует
703	493998.85	3298602.86	Картометрический метод	5.0	Закрепление отсутствует
683	493997.03	3298604.28	Картометрический метод	5.0	Закрепление отсутствует

2. Сведения о характерных точках границ объекта

Обозначение характерных точек границ	Координаты, м		Метод определения координат характерной точки	Средняя квадратическая погрешность положения характерной точки (M _t), м	Описание обозначения точки на местности (при наличии)
	X	Y			
1	2	3	4	5	6
704	493924.03	3299529.29	Картометрический метод	5.0	Закрепление отсутствует
705	493925.93	3299527.45	Картометрический метод	5.0	Закрепление отсутствует
706	493923.21	3299524.28	Картометрический метод	5.0	Закрепление отсутствует
707	493963.35	3299495.81	Картометрический метод	5.0	Закрепление отсутствует
708	493970.51	3299490.64	Картометрический метод	5.0	Закрепление отсутствует
709	493971.62	3299492.52	Картометрический метод	5.0	Закрепление отсутствует
710	493981.83	3299482.93	Картометрический метод	5.0	Закрепление отсутствует
711	493992.72	3299472.01	Картометрический метод	5.0	Закрепление отсутствует
712	493994.59	3299473.42	Картометрический метод	5.0	Закрепление отсутствует
713	494011.49	3299462.66	Картометрический метод	5.0	Закрепление отсутствует
714	494037.15	3299452.80	Картометрический метод	5.0	Закрепление отсутствует
715	494049.88	3299449.65	Картометрический метод	5.0	Закрепление отсутствует
716	494051.85	3299454.27	Картометрический метод	5.0	Закрепление отсутствует
717	494057.67	3299452.40	Картометрический метод	5.0	Закрепление отсутствует
718	494055.85	3299448.29	Картометрический метод	5.0	Закрепление отсутствует
719	494071.28	3299445.82	Картометрический метод	5.0	Закрепление отсутствует
720	494076.84	3299445.72	Картометрический метод	5.0	Закрепление отсутствует
721	494084.45	3299453.74	Картометрический метод	5.0	Закрепление отсутствует
722	494097.94	3299471.20	Картометрический метод	5.0	Закрепление отсутствует
723	494108.78	3299489.99	Картометрический метод	5.0	Закрепление отсутствует
724	494108.77	3299506.08	Картометрический метод	5.0	Закрепление отсутствует
725	494101.70	3299505.41	Картометрический метод	5.0	Закрепление отсутствует
726	494055.78	3299540.43	Картометрический метод	5.0	Закрепление отсутствует
727	494036.14	3299557.74	Картометрический метод	5.0	Закрепление отсутствует
728	494016.17	3299581.56	Картометрический метод	5.0	Закрепление отсутствует

2. Сведения о характерных точках границ объекта

Обозначение характерных точек границ	Координаты, м		Метод определения координат характерной точки	Средняя квадратическая погрешность положения характерной точки (M _t), м	Описание обозначения точки на местности (при наличии)
	X	Y			
1	2	3	4	5	6
729	493996.98	3299570.73	Картометрический метод	5.0	Закрепление отсутствует
730	493977.55	3299559.50	Картометрический метод	5.0	Закрепление отсутствует
731	493958.05	3299552.56	Картометрический метод	5.0	Закрепление отсутствует
732	493928.87	3299536.75	Картометрический метод	5.0	Закрепление отсутствует
704	493924.03	3299529.29	Картометрический метод	5.0	Закрепление отсутствует
733	494030.62	3299434.94	Картометрический метод	5.0	Закрепление отсутствует
734	494005.44	3299444.62	Картометрический метод	5.0	Закрепление отсутствует
735	493986.21	3299443.48	Картометрический метод	5.0	Закрепление отсутствует
736	493974.16	3299437.21	Картометрический метод	5.0	Закрепление отсутствует
737	493961.62	3299431.36	Картометрический метод	5.0	Закрепление отсутствует
738	493947.43	3299421.50	Картометрический метод	5.0	Закрепление отсутствует
739	493936.06	3299411.23	Картометрический метод	5.0	Закрепление отсутствует
740	493983.30	3299379.57	Картометрический метод	5.0	Закрепление отсутствует
741	494012.86	3299369.09	Картометрический метод	5.0	Закрепление отсутствует
733	494030.62	3299434.94	Картометрический метод	5.0	Закрепление отсутствует
742	495344.42	3298530.05	Картометрический метод	5.0	Закрепление отсутствует
743	495385.36	3298537.32	Картометрический метод	5.0	Закрепление отсутствует
744	495393.04	3298539.71	Картометрический метод	5.0	Закрепление отсутствует
745	495394.64	3298535.01	Картометрический метод	5.0	Закрепление отсутствует
746	495406.41	3298538.98	Картометрический метод	5.0	Закрепление отсутствует
747	495405.69	3298541.10	Картометрический метод	5.0	Закрепление отсутствует
748	495416.67	3298543.47	Картометрический метод	5.0	Закрепление отсутствует
749	495450.47	3298554.09	Картометрический метод	5.0	Закрепление отсутствует
750	495463.89	3298559.38	Картометрический метод	5.0	Закрепление отсутствует
751	495476.89	3298564.71	Картометрический метод	5.0	Закрепление отсутствует

2. Сведения о характерных точках границ объекта

Обозначение характерных точек границ	Координаты, м		Метод определения координат характерной точки	Средняя квадратическая погрешность положения характерной точки (M _t), м	Описание обозначения точки на местности (при наличии)
	X	Y			
1	2	3	4	5	6
752	495505.27	3298577.38	Картометрический метод	5.0	Закрепление отсутствует
753	495546.60	3298597.74	Картометрический метод	5.0	Закрепление отсутствует
754	495573.47	3298612.43	Картометрический метод	5.0	Закрепление отсутствует
755	495582.48	3298615.82	Картометрический метод	5.0	Закрепление отсутствует
756	495591.56	3298618.27	Картометрический метод	5.0	Закрепление отсутствует
757	495606.35	3298621.23	Картометрический метод	5.0	Закрепление отсутствует
758	495613.60	3298622.41	Картометрический метод	5.0	Закрепление отсутствует
759	495603.15	3298681.91	Картометрический метод	5.0	Закрепление отсутствует
760	495515.54	3298665.32	Картометрический метод	5.0	Закрепление отсутствует
761	495401.89	3298584.37	Картометрический метод	5.0	Закрепление отсутствует
762	495373.25	3298575.44	Картометрический метод	5.0	Закрепление отсутствует
763	495338.56	3298567.71	Картометрический метод	5.0	Закрепление отсутствует
742	495344.42	3298530.05	Картометрический метод	5.0	Закрепление отсутствует
764	495726.56	3298632.53	Картометрический метод	5.0	Закрепление отсутствует
765	495716.66	3298685.88	Картометрический метод	5.0	Закрепление отсутствует
766	495669.23	3298693.20	Картометрический метод	5.0	Закрепление отсутствует
767	495680.05	3298631.85	Картометрический метод	5.0	Закрепление отсутствует
768	495696.58	3298632.96	Картометрический метод	5.0	Закрепление отсутствует
769	495696.39	3298637.96	Картометрический метод	5.0	Закрепление отсутствует
770	495703.20	3298638.33	Картометрический метод	5.0	Закрепление отсутствует
771	495703.40	3298633.32	Картометрический метод	5.0	Закрепление отсутствует
764	495726.56	3298632.53	Картометрический метод	5.0	Закрепление отсутствует
772	495305.77	3298523.14	Картометрический метод	5.0	Закрепление отсутствует
773	495301.44	3298551.65	Картометрический метод	5.0	Закрепление отсутствует
774	495298.52	3298551.08	Картометрический метод	5.0	Закрепление отсутствует

2. Сведения о характерных точках границ объекта

Обозначение характерных точек границ	Координаты, м		Метод определения координат характерной точки	Средняя квадратическая погрешность положения характерной точки (M _t), м	Описание обозначения точки на местности (при наличии)
	X	Y			
1	2	3	4	5	6
775	495246.14	3298559.13	Картометрический метод	5.0	Закрепление отсутствует
776	495237.56	3298563.09	Картометрический метод	5.0	Закрепление отсутствует
777	495219.77	3298548.59	Картометрический метод	5.0	Закрепление отсутствует
778	495206.01	3298528.69	Картометрический метод	5.0	Закрепление отсутствует
779	495200.44	3298528.56	Картометрический метод	5.0	Закрепление отсутствует
780	495191.29	3298518.35	Картометрический метод	5.0	Закрепление отсутствует
781	495181.04	3298498.68	Картометрический метод	5.0	Закрепление отсутствует
782	495180.22	3298497.53	Картометрический метод	5.0	Закрепление отсутствует
783	495201.72	3298481.64	Картометрический метод	5.0	Закрепление отсутствует
784	495206.43	3298477.76	Картометрический метод	5.0	Закрепление отсутствует
785	495232.84	3298501.41	Картометрический метод	5.0	Закрепление отсутствует
786	495230.57	3298503.32	Картометрический метод	5.0	Закрепление отсутствует
787	495238.04	3298508.00	Картометрический метод	5.0	Закрепление отсутствует
788	495243.34	3298510.40	Картометрический метод	5.0	Закрепление отсутствует
789	495247.48	3298511.90	Картометрический метод	5.0	Закрепление отсутствует
790	495250.47	3298509.65	Картометрический метод	5.0	Закрепление отсутствует
791	495263.93	3298515.67	Картометрический метод	5.0	Закрепление отсутствует
792	495274.23	3298517.92	Картометрический метод	5.0	Закрепление отсутствует
772	495305.77	3298523.14	Картометрический метод	5.0	Закрепление отсутствует
793	494864.21	3297975.35	Картометрический метод	5.0	Закрепление отсутствует
794	494895.05	3297963.59	Картометрический метод	5.0	Закрепление отсутствует
795	494916.62	3297960.40	Картометрический метод	5.0	Закрепление отсутствует
796	494949.07	3297955.87	Картометрический метод	5.0	Закрепление отсутствует
797	494979.78	3297950.18	Картометрический метод	5.0	Закрепление отсутствует
798	494971.06	3297934.22	Картометрический метод	5.0	Закрепление отсутствует

2. Сведения о характерных точках границ объекта

Обозначение характерных точек границ	Координаты, м		Метод определения координат характерной точки	Средняя квадратическая погрешность положения характерной точки (M _t), м	Описание обозначения точки на местности (при наличии)
	X	Y			
1	2	3	4	5	6
799	494921.43	3297875.69	Картометрический метод	5.0	Закрепление отсутствует
800	494905.16	3297807.13	Картометрический метод	5.0	Закрепление отсутствует
801	494900.35	3297799.86	Картометрический метод	5.0	Закрепление отсутствует
802	494884.20	3297760.93	Картометрический метод	5.0	Закрепление отсутствует
803	494849.27	3297691.83	Картометрический метод	5.0	Закрепление отсутствует
804	494827.24	3297648.26	Картометрический метод	5.0	Закрепление отсутствует
805	494824.08	3297613.45	Картометрический метод	5.0	Закрепление отсутствует
806	494814.59	3297590.08	Картометрический метод	5.0	Закрепление отсутствует
807	494793.06	3297541.93	Картометрический метод	5.0	Закрепление отсутствует
808	494787.83	3297528.90	Картометрический метод	5.0	Закрепление отсутствует
809	494776.22	3297498.39	Картометрический метод	5.0	Закрепление отсутствует
810	494775.98	3297494.40	Картометрический метод	5.0	Закрепление отсутствует
811	494776.68	3297485.87	Картометрический метод	5.0	Закрепление отсутствует
812	494778.13	3297468.03	Картометрический метод	5.0	Закрепление отсутствует
813	494779.97	3297457.00	Картометрический метод	5.0	Закрепление отсутствует
814	494779.53	3297454.14	Картометрический метод	5.0	Закрепление отсутствует
815	494779.36	3297453.02	Картометрический метод	5.0	Закрепление отсутствует
816	494775.06	3297447.81	Картометрический метод	5.0	Закрепление отсутствует
817	494765.24	3297439.53	Картометрический метод	5.0	Закрепление отсутствует
818	494757.58	3297434.01	Картометрический метод	5.0	Закрепление отсутствует
819	494753.94	3297429.21	Картометрический метод	5.0	Закрепление отсутствует
820	494717.31	3297354.56	Картометрический метод	5.0	Закрепление отсутствует
821	494718.70	3297350.23	Картометрический метод	5.0	Закрепление отсутствует
822	494718.43	3297345.21	Картометрический метод	5.0	Закрепление отсутствует
823	494717.03	3297341.30	Картометрический метод	5.0	Закрепление отсутствует

2. Сведения о характерных точках границ объекта

Обозначение характерных точек границ	Координаты, м		Метод определения координат характерной точки	Средняя квадратическая погрешность положения характерной точки (M _t), м	Описание обозначения точки на местности (при наличии)
	X	Y			
1	2	3	4	5	6
824	494714.32	3297334.12	Картометрический метод	5.0	Закрепление отсутствует
825	494704.89	3297314.32	Картометрический метод	5.0	Закрепление отсутствует
826	494693.65	3297295.97	Картометрический метод	5.0	Закрепление отсутствует
827	494548.25	3297385.50	Картометрический метод	5.0	Закрепление отсутствует
828	494577.82	3297408.63	Картометрический метод	5.0	Закрепление отсутствует
829	494589.97	3297418.05	Картометрический метод	5.0	Закрепление отсутствует
830	494591.98	3297415.44	Картометрический метод	5.0	Закрепление отсутствует
831	494611.09	3297432.36	Картометрический метод	5.0	Закрепление отсутствует
832	494622.78	3297443.47	Картометрический метод	5.0	Закрепление отсутствует
833	494643.75	3297459.69	Картометрический метод	5.0	Закрепление отсутствует
834	494653.79	3297468.08	Картометрический метод	5.0	Закрепление отсутствует
835	494661.71	3297475.72	Картометрический метод	5.0	Закрепление отсутствует
836	494660.05	3297479.48	Картометрический метод	5.0	Закрепление отсутствует
837	494672.47	3297492.26	Картометрический метод	5.0	Закрепление отсутствует
838	494674.09	3297489.99	Картометрический метод	5.0	Закрепление отсутствует
839	494679.17	3297496.02	Картометрический метод	5.0	Закрепление отсутствует
840	494688.40	3297510.28	Картометрический метод	5.0	Закрепление отсутствует
841	494694.09	3297521.96	Картометрический метод	5.0	Закрепление отсутствует
842	494701.39	3297539.52	Картометрический метод	5.0	Закрепление отсутствует
843	494707.59	3297554.71	Картометрический метод	5.0	Закрепление отсутствует
844	494711.96	3297562.75	Картометрический метод	5.0	Закрепление отсутствует
845	494710.29	3297564.18	Картометрический метод	5.0	Закрепление отсутствует
846	494716.07	3297570.93	Картометрический метод	5.0	Закрепление отсутствует
847	494717.26	3297569.91	Картометрический метод	5.0	Закрепление отсутствует
848	494727.37	3297579.65	Картометрический метод	5.0	Закрепление отсутствует

2. Сведения о характерных точках границ объекта

Обозначение характерных точек границ	Координаты, м		Метод определения координат характерной точки	Средняя квадратическая погрешность положения характерной точки (M _t), м	Описание обозначения точки на местности (при наличии)
	X	Y			
1	2	3	4	5	6
849	494725.08	3297584.71	Картометрический метод	5.0	Закрепление отсутствует
850	494749.04	3297603.28	Картометрический метод	5.0	Закрепление отсутствует
851	494751.02	3297598.91	Картометрический метод	5.0	Закрепление отсутствует
852	494754.28	3297601.54	Картометрический метод	5.0	Закрепление отсутствует
853	494765.69	3297614.08	Картометрический метод	5.0	Закрепление отсутствует
854	494773.86	3297628.41	Картометрический метод	5.0	Закрепление отсутствует
855	494778.73	3297638.29	Картометрический метод	5.0	Закрепление отсутствует
856	494784.31	3297655.23	Картометрический метод	5.0	Закрепление отсутствует
857	494788.92	3297671.04	Картометрический метод	5.0	Закрепление отсутствует
858	494794.53	3297689.60	Картометрический метод	5.0	Закрепление отсутствует
859	494795.99	3297689.19	Картометрический метод	5.0	Закрепление отсутствует
860	494797.09	3297693.49	Картометрический метод	5.0	Закрепление отсутствует
861	494795.58	3297693.97	Картометрический метод	5.0	Закрепление отсутствует
862	494798.37	3297705.65	Картометрический метод	5.0	Закрепление отсутствует
863	494806.28	3297739.89	Картометрический метод	5.0	Закрепление отсутствует
864	494812.38	3297776.40	Картометрический метод	5.0	Закрепление отсутствует
865	494814.89	3297804.86	Картометрический метод	5.0	Закрепление отсутствует
866	494813.14	3297805.21	Картометрический метод	5.0	Закрепление отсутствует
867	494819.01	3297834.63	Картометрический метод	5.0	Закрепление отсутствует
868	494822.93	3297854.24	Картометрический метод	5.0	Закрепление отсутствует
869	494824.66	3297853.89	Картометрический метод	5.0	Закрепление отсутствует
870	494829.68	3297873.26	Картометрический метод	5.0	Закрепление отсутствует
871	494839.49	3297910.59	Картометрический метод	5.0	Закрепление отсутствует
872	494841.38	3297918.23	Картометрический метод	5.0	Закрепление отсутствует
873	494847.55	3297936.47	Картометрический метод	5.0	Закрепление отсутствует

2. Сведения о характерных точках границ объекта

Обозначение характерных точек границ	Координаты, м		Метод определения координат характерной точки	Средняя квадратическая погрешность положения характерной точки (M _t), м	Описание обозначения точки на местности (при наличии)
	X	Y			
1	2	3	4	5	6
874	494853.91	3297953.00	Картометрический метод	5.0	Закрепление отсутствует
793	494864.21	3297975.35	Картометрический метод	5.0	Закрепление отсутствует
875	494721.29	3297697.38	Картометрический метод	5.0	Закрепление отсутствует
876	494769.77	3297669.66	Картометрический метод	5.0	Закрепление отсутствует
877	494767.12	3297660.57	Картометрический метод	5.0	Закрепление отсутствует
878	494762.03	3297645.13	Картометрический метод	5.0	Закрепление отсутствует
879	494757.95	3297636.86	Картометрический метод	5.0	Закрепление отсутствует
880	494751.04	3297624.72	Картометрический метод	5.0	Закрепление отсутствует
881	494741.90	3297614.68	Картометрический метод	5.0	Закрепление отсутствует
882	494739.29	3297612.58	Картометрический метод	5.0	Закрепление отсутствует
883	494741.78	3297607.00	Картометрический метод	5.0	Закрепление отсутствует
884	494714.70	3297588.56	Картометрический метод	5.0	Закрепление отсутствует
885	494713.34	3297591.13	Картометрический метод	5.0	Закрепление отсутствует
886	494703.49	3297581.65	Картометрический метод	5.0	Закрепление отсутствует
887	494696.65	3297572.32	Картометрический метод	5.0	Закрепление отсутствует
888	494691.29	3297562.41	Картометрический метод	5.0	Закрепление отсутствует
889	494684.75	3297546.38	Картометрический метод	5.0	Закрепление отсутствует
890	494677.68	3297529.36	Картометрический метод	5.0	Закрепление отсутствует
891	494672.70	3297519.14	Картометрический метод	5.0	Закрепление отсутствует
892	494664.68	3297506.75	Картометрический метод	5.0	Закрепление отсутствует
893	494657.83	3297498.62	Картометрический метод	5.0	Закрепление отсутствует
894	494658.40	3297497.62	Картометрический метод	5.0	Закрепление отсутствует
895	494655.72	3297496.13	Картометрический метод	5.0	Закрепление отсутствует
896	494650.44	3297489.86	Картометрический метод	5.0	Закрепление отсутствует
897	494641.75	3297481.48	Картометрический метод	5.0	Закрепление отсутствует

2. Сведения о характерных точках границ объекта

Обозначение характерных точек границ	Координаты, м		Метод определения координат характерной точки	Средняя квадратическая погрешность положения характерной точки (M _t), м	Описание обозначения точки на местности (при наличии)
	X	Y			
1	2	3	4	5	6
898	494625.21	3297468.10	Картометрический метод	5.0	Закрепление отсутствует
899	494626.39	3297466.51	Картометрический метод	5.0	Закрепление отсутствует
900	494622.06	3297462.73	Картометрический метод	5.0	Закрепление отсутствует
901	494598.89	3297444.41	Картометрический метод	5.0	Закрепление отсутствует
902	494594.01	3297440.34	Картометрический метод	5.0	Закрепление отсутствует
903	494592.33	3297442.66	Картометрический метод	5.0	Закрепление отсутствует
904	494531.09	3297394.87	Картометрический метод	5.0	Закрепление отсутствует
905	494522.74	3297385.42	Картометрический метод	5.0	Закрепление отсутствует
906	494514.88	3297374.19	Картометрический метод	5.0	Закрепление отсутствует
907	494506.84	3297352.70	Картометрический метод	5.0	Закрепление отсутствует
908	494523.70	3297346.40	Картометрический метод	5.0	Закрепление отсутствует
909	494531.02	3297365.99	Картометрический метод	5.0	Закрепление отсутствует
910	494536.71	3297374.04	Картометрический метод	5.0	Закрепление отсутствует
911	494540.19	3297377.98	Картометрический метод	5.0	Закрепление отсутствует
912	494547.10	3297373.46	Картометрический метод	5.0	Закрепление отсутствует
913	494652.05	3297310.18	Картометрический метод	5.0	Закрепление отсутствует
914	494687.45	3297287.44	Картометрический метод	5.0	Закрепление отсутствует
915	494664.77	3297264.56	Картометрический метод	5.0	Закрепление отсутствует
916	494657.15	3297259.97	Картометрический метод	5.0	Закрепление отсутствует
917	494652.85	3297256.30	Картометрический метод	5.0	Закрепление отсутствует
918	494646.10	3297245.26	Картометрический метод	5.0	Закрепление отсутствует
919	494641.81	3297243.42	Картометрический метод	5.0	Закрепление отсутствует
920	494640.25	3297243.12	Картометрический метод	5.0	Закрепление отсутствует
921	494636.89	3297242.50	Картометрический метод	5.0	Закрепление отсутствует
922	494633.21	3297240.05	Картометрический метод	5.0	Закрепление отсутствует

2. Сведения о характерных точках границ объекта

Обозначение характерных точек границ	Координаты, м		Метод определения координат характерной точки	Средняя квадратическая погрешность положения характерной точки (M _t), м	Описание обозначения точки на местности (при наличии)
	X	Y			
1	2	3	4	5	6
923	494628.63	3297235.77	Картометрический метод	5.0	Закрепление отсутствует
924	494624.60	3297231.99	Картометрический метод	5.0	Закрепление отсутствует
925	494613.11	3297220.60	Картометрический метод	5.0	Закрепление отсутствует
926	494603.77	3297212.46	Картометрический метод	5.0	Закрепление отсутствует
927	494569.93	3297176.80	Картометрический метод	5.0	Закрепление отсутствует
928	494557.20	3297159.64	Картометрический метод	5.0	Закрепление отсутствует
929	494538.25	3297173.04	Картометрический метод	5.0	Закрепление отсутствует
930	494518.16	3297286.91	Картометрический метод	5.0	Закрепление отсутствует
931	494507.87	3297306.94	Картометрический метод	5.0	Закрепление отсутствует
932	494502.65	3297300.86	Картометрический метод	5.0	Закрепление отсутствует
933	494488.57	3297335.86	Картометрический метод	5.0	Закрепление отсутствует
934	494485.30	3297340.40	Картометрический метод	5.0	Закрепление отсутствует
935	494473.89	3297354.89	Картометрический метод	5.0	Закрепление отсутствует
936	494472.24	3297359.60	Картометрический метод	5.0	Закрепление отсутствует
937	494472.00	3297364.56	Картометрический метод	5.0	Закрепление отсутствует
938	494469.64	3297372.10	Картометрический метод	5.0	Закрепление отсутствует
939	494466.50	3297377.63	Картометрический метод	5.0	Закрепление отсутствует
940	494463.74	3297382.48	Картометрический метод	5.0	Закрепление отсутствует
941	494455.17	3297395.81	Картометрический метод	5.0	Закрепление отсутствует
942	494454.31	3297397.15	Картометрический метод	5.0	Закрепление отсутствует
943	494647.99	3297553.43	Картометрический метод	5.0	Закрепление отсутствует
944	494640.31	3297569.00	Картометрический метод	5.0	Закрепление отсутствует
945	494627.90	3297593.31	Картометрический метод	5.0	Закрепление отсутствует
946	494629.47	3297594.49	Картометрический метод	5.0	Закрепление отсутствует
947	494620.93	3297613.01	Картометрический метод	5.0	Закрепление отсутствует

2. Сведения о характерных точках границ объекта

Обозначение характерных точек границ	Координаты, м		Метод определения координат характерной точки	Средняя квадратическая погрешность положения характерной точки (M _t), м	Описание обозначения точки на местности (при наличии)
	X	Y			
1	2	3	4	5	6
948	494634.62	3297617.06	Картометрический метод	5.0	Закрепление отсутствует
949	494642.84	3297602.00	Картометрический метод	5.0	Закрепление отсутствует
950	494664.20	3297613.67	Картометрический метод	5.0	Закрепление отсутствует
951	494665.94	3297610.36	Картометрический метод	5.0	Закрепление отсутствует
952	494691.56	3297631.64	Картометрический метод	5.0	Закрепление отсутствует
953	494686.39	3297641.88	Картометрический метод	5.0	Закрепление отсутствует
954	494690.33	3297644.16	Картометрический метод	5.0	Закрепление отсутствует
955	494681.29	3297658.33	Картометрический метод	5.0	Закрепление отсутствует
956	494682.56	3297660.74	Картометрический метод	5.0	Закрепление отсутствует
957	494689.46	3297667.52	Картометрический метод	5.0	Закрепление отсутствует
875	494721.29	3297697.38	Картометрический метод	5.0	Закрепление отсутствует
958	495622.54	3298448.31	Картометрический метод	5.0	Закрепление отсутствует
959	495674.25	3298468.12	Картометрический метод	5.0	Закрепление отсутствует
960	495684.04	3298476.82	Картометрический метод	5.0	Закрепление отсутствует
961	495690.68	3298490.31	Картометрический метод	5.0	Закрепление отсутствует
962	495691.35	3298518.30	Картометрический метод	5.0	Закрепление отсутствует
963	495702.67	3298568.95	Картометрический метод	5.0	Закрепление отсутствует
964	495718.55	3298611.21	Картометрический метод	5.0	Закрепление отсутствует
965	495707.90	3298611.87	Картометрический метод	5.0	Закрепление отсутствует
966	495693.58	3298613.39	Картометрический метод	5.0	Закрепление отсутствует
967	495685.77	3298614.19	Картометрический метод	5.0	Закрепление отсутствует
968	495680.54	3298613.85	Картометрический метод	5.0	Закрепление отсутствует
969	495660.13	3298611.76	Картометрический метод	5.0	Закрепление отсутствует
970	495623.04	3298605.71	Картометрический метод	5.0	Закрепление отсутствует
971	495609.56	3298603.51	Картометрический метод	5.0	Закрепление отсутствует

2. Сведения о характерных точках границ объекта

Обозначение характерных точек границ	Координаты, м		Метод определения координат характерной точки	Средняя квадратическая погрешность положения характерной точки (M _t), м	Описание обозначения точки на местности (при наличии)
	X	Y			
1	2	3	4	5	6
972	495595.68	3298600.74	Картометрический метод	5.0	Закрепление отсутствует
973	495588.01	3298598.66	Картометрический метод	5.0	Закрепление отсутствует
974	495580.98	3298596.03	Картометрический метод	5.0	Закрепление отсутствует
975	495555.24	3298581.95	Картометрический метод	5.0	Закрепление отсутствует
976	495512.92	3298561.08	Картометрический метод	5.0	Закрепление отсутствует
977	495490.06	3298550.88	Картометрический метод	5.0	Закрепление отсутствует
978	495491.67	3298546.12	Картометрический метод	5.0	Закрепление отсутствует
979	495481.66	3298541.67	Картометрический метод	5.0	Закрепление отсутствует
980	495479.50	3298546.19	Картометрический метод	5.0	Закрепление отсутствует
981	495470.50	3298542.64	Картометрический метод	5.0	Закрепление отсутствует
982	495456.48	3298537.11	Картометрический метод	5.0	Закрепление отсутствует
983	495421.27	3298526.05	Картометрический метод	5.0	Закрепление отсутствует
984	495372.19	3298516.25	Картометрический метод	5.0	Закрепление отсутствует
985	495356.51	3298514.30	Картометрический метод	5.0	Закрепление отсутствует
986	495341.33	3298510.84	Картометрический метод	5.0	Закрепление отсутствует
987	495342.10	3298505.90	Картометрический метод	5.0	Закрепление отсутствует
988	495334.84	3298504.63	Картометрический метод	5.0	Закрепление отсутствует
989	495334.02	3298509.57	Картометрический метод	5.0	Закрепление отсутствует
990	495277.62	3298500.24	Картометрический метод	5.0	Закрепление отсутствует
991	495267.76	3298498.08	Картометрический метод	5.0	Закрепление отсутствует
992	495262.59	3298496.95	Картометрический метод	5.0	Закрепление отсутствует
993	495254.42	3298493.85	Картометрический метод	5.0	Закрепление отсутствует
994	495237.18	3298484.03	Картометрический метод	5.0	Закрепление отсутствует
995	495234.44	3298482.73	Картометрический метод	5.0	Закрепление отсутствует
996	495226.36	3298478.13	Картометрический метод	5.0	Закрепление отсутствует

2. Сведения о характерных точках границ объекта

Обозначение характерных точек границ	Координаты, м		Метод определения координат характерной точки	Средняя квадратическая погрешность положения характерной точки (M _t), м	Описание обозначения точки на местности (при наличии)
	X	Y			
1	2	3	4	5	6
997	495214.32	3298471.28	Картометрический метод	5.0	Закрепление отсутствует
998	495215.39	3298469.57	Картометрический метод	5.0	Закрепление отсутствует
999	495196.54	3298453.07	Картометрический метод	5.0	Закрепление отсутствует
1000	495176.91	3298435.56	Картометрический метод	5.0	Закрепление отсутствует
1001	495175.24	3298437.40	Картометрический метод	5.0	Закрепление отсутствует
1002	495146.17	3298410.86	Картометрический метод	5.0	Закрепление отсутствует
1003	495147.78	3298409.01	Картометрический метод	5.0	Закрепление отсутствует
1004	495170.83	3298382.56	Картометрический метод	5.0	Закрепление отсутствует
1005	495200.75	3298409.27	Картометрический метод	5.0	Закрепление отсутствует
1006	495232.25	3298442.65	Картометрический метод	5.0	Закрепление отсутствует
1007	495272.55	3298465.97	Картометрический метод	5.0	Закрепление отсутствует
1008	495297.35	3298454.27	Картометрический метод	5.0	Закрепление отсутствует
1009	495315.54	3298441.61	Картометрический метод	5.0	Закрепление отсутствует
1010	495352.99	3298412.35	Картометрический метод	5.0	Закрепление отсутствует
1011	495362.31	3298407.84	Картометрический метод	5.0	Закрепление отсутствует
1012	495399.75	3298441.57	Картометрический метод	5.0	Закрепление отсутствует
1013	495456.84	3298378.83	Картометрический метод	5.0	Закрепление отсутствует
1014	495489.40	3298412.99	Картометрический метод	5.0	Закрепление отсутствует
1015	495445.82	3298467.99	Картометрический метод	5.0	Закрепление отсутствует
1016	495500.04	3298503.27	Картометрический метод	5.0	Закрепление отсутствует
1017	495506.77	3298505.14	Картометрический метод	5.0	Закрепление отсутствует
1018	495534.31	3298516.02	Картометрический метод	5.0	Закрепление отсутствует
1019	495551.14	3298515.88	Картометрический метод	5.0	Закрепление отсутствует
1020	495567.83	3298519.48	Картометрический метод	5.0	Закрепление отсутствует
1021	495579.71	3298521.77	Картометрический метод	5.0	Закрепление отсутствует

2. Сведения о характерных точках границ объекта

Обозначение характерных точек границ	Координаты, м		Метод определения координат характерной точки	Средняя квадратическая погрешность положения характерной точки (M _t), м	Описание обозначения точки на местности (при наличии)
	X	Y			
1	2	3	4	5	6
1022	495594.59	3298488.45	Картометрический метод	5.0	Закрепление отсутствует
958	495622.54	3298448.31	Картометрический метод	5.0	Закрепление отсутствует
1023	495118.78	3293492.44	Картометрический метод	5.0	Закрепление отсутствует
1024	495147.31	3293501.37	Картометрический метод	5.0	Закрепление отсутствует
1025	495136.30	3293534.94	Картометрический метод	5.0	Закрепление отсутствует
1026	495127.32	3293562.31	Картометрический метод	5.0	Закрепление отсутствует
1027	495125.56	3293567.69	Картометрический метод	5.0	Закрепление отсутствует
1028	495174.77	3293585.68	Картометрический метод	5.0	Закрепление отсутствует
1029	495236.48	3293628.41	Картометрический метод	5.0	Закрепление отсутствует
1030	495271.64	3293670.70	Картометрический метод	5.0	Закрепление отсутствует
1031	495228.82	3293696.71	Картометрический метод	5.0	Закрепление отсутствует
1032	495199.88	3293714.30	Картометрический метод	5.0	Закрепление отсутствует
1033	495170.63	3293754.79	Картометрический метод	5.0	Закрепление отсутствует
1034	495134.00	3293723.48	Картометрический метод	5.0	Закрепление отсутствует
1035	495140.30	3293714.21	Картометрический метод	5.0	Закрепление отсутствует
1036	495125.42	3293704.09	Картометрический метод	5.0	Закрепление отсутствует
1037	495119.44	3293712.88	Картометрический метод	5.0	Закрепление отсутствует
1038	495096.64	3293741.94	Картометрический метод	5.0	Закрепление отсутствует
1039	495074.29	3293777.98	Картометрический метод	5.0	Закрепление отсутствует
1040	495031.09	3293840.01	Картометрический метод	5.0	Закрепление отсутствует
1041	495027.64	3293845.33	Картометрический метод	5.0	Закрепление отсутствует
1042	494989.17	3293817.92	Картометрический метод	5.0	Закрепление отсутствует
1043	494989.17	3293817.91	Картометрический метод	5.0	Закрепление отсутствует
1044	495003.34	3293789.55	Картометрический метод	5.0	Закрепление отсутствует
1045	495006.68	3293782.88	Картометрический метод	5.0	Закрепление отсутствует

2. Сведения о характерных точках границ объекта

Обозначение характерных точек границ	Координаты, м		Метод определения координат характерной точки	Средняя квадратическая погрешность положения характерной точки (M _t), м	Описание обозначения точки на местности (при наличии)
	X	Y			
1	2	3	4	5	6
1046	495016.12	3293762.63	Картометрический метод	5.0	Закрепление отсутствует
1047	495032.11	3293728.37	Картометрический метод	5.0	Закрепление отсутствует
1048	495033.77	3293694.89	Картометрический метод	5.0	Закрепление отсутствует
1049	495023.23	3293692.82	Картометрический метод	5.0	Закрепление отсутствует
1050	495021.34	3293656.40	Картометрический метод	5.0	Закрепление отсутствует
1051	495017.79	3293625.78	Картометрический метод	5.0	Закрепление отсутствует
1052	495017.04	3293617.73	Картометрический метод	5.0	Закрепление отсутствует
1053	495012.90	3293573.49	Картометрический метод	5.0	Закрепление отсутствует
1054	495013.82	3293570.85	Картометрический метод	5.0	Закрепление отсутствует
1055	495024.48	3293540.33	Картометрический метод	5.0	Закрепление отсутствует
1056	495043.60	3293514.43	Картометрический метод	5.0	Закрепление отсутствует
1057	495048.29	3293516.28	Картометрический метод	5.0	Закрепление отсутствует
1058	495076.06	3293471.42	Картометрический метод	5.0	Закрепление отсутствует
1023	495118.78	3293492.44	Картометрический метод	5.0	Закрепление отсутствует
1059	490456.48	3298100.06	Картометрический метод	5.0	Закрепление отсутствует
1060	490456.35	3298100.20	Картометрический метод	5.0	Закрепление отсутствует
1061	490451.96	3298104.74	Картометрический метод	5.0	Закрепление отсутствует
1062	490451.85	3298106.07	Картометрический метод	5.0	Закрепление отсутствует
1063	490448.96	3298109.54	Картометрический метод	5.0	Закрепление отсутствует
1064	490433.57	3298127.84	Картометрический метод	5.0	Закрепление отсутствует
1065	490450.22	3298144.88	Картометрический метод	5.0	Закрепление отсутствует
1066	490469.15	3298124.32	Картометрический метод	5.0	Закрепление отсутствует
1067	490470.62	3298127.66	Картометрический метод	5.0	Закрепление отсутствует
1068	490466.02	3298132.84	Картометрический метод	5.0	Закрепление отсутствует
1069	490482.33	3298148.84	Картометрический метод	5.0	Закрепление отсутствует

2. Сведения о характерных точках границ объекта

Обозначение характерных точек границ	Координаты, м		Метод определения координат характерной точки	Средняя квадратическая погрешность положения характерной точки (M _t), м	Описание обозначения точки на местности (при наличии)
	X	Y			
1	2	3	4	5	6
1070	490491.88	3298169.51	Картометрический метод	5.0	Закрепление отсутствует
1071	490519.22	3298188.26	Картометрический метод	5.0	Закрепление отсутствует
1072	490511.54	3298202.16	Картометрический метод	5.0	Закрепление отсутствует
1073	490544.31	3298219.48	Картометрический метод	5.0	Закрепление отсутствует
1074	490551.18	3298219.19	Картометрический метод	5.0	Закрепление отсутствует
1075	490551.45	3298219.19	Картометрический метод	5.0	Закрепление отсутствует
1076	490598.73	3298219.06	Картометрический метод	5.0	Закрепление отсутствует
1077	490599.93	3298213.88	Картометрический метод	5.0	Закрепление отсутствует
1078	490603.99	3298199.09	Картометрический метод	5.0	Закрепление отсутствует
1079	490612.02	3298181.73	Картометрический метод	5.0	Закрепление отсутствует
1080	490669.02	3298193.01	Картометрический метод	5.0	Закрепление отсутствует
1081	490702.17	3298214.02	Картометрический метод	5.0	Закрепление отсутствует
1082	490720.67	3298226.17	Картометрический метод	5.0	Закрепление отсутствует
1083	490722.19	3298235.56	Картометрический метод	5.0	Закрепление отсутствует
1084	490728.47	3298266.07	Картометрический метод	5.0	Закрепление отсутствует
1085	490696.86	3298286.34	Картометрический метод	5.0	Закрепление отсутствует
1086	490667.04	3298322.75	Картометрический метод	5.0	Закрепление отсутствует
1087	490631.26	3298350.75	Картометрический метод	5.0	Закрепление отсутствует
1088	490633.14	3298354.80	Картометрический метод	5.0	Закрепление отсутствует
1089	490682.38	3298419.19	Картометрический метод	5.0	Закрепление отсутствует
1090	490557.68	3298519.20	Картометрический метод	5.0	Закрепление отсутствует
1091	490511.77	3298524.76	Картометрический метод	5.0	Закрепление отсутствует
1092	490508.62	3298526.39	Картометрический метод	5.0	Закрепление отсутствует
1093	490496.21	3298510.73	Картометрический метод	5.0	Закрепление отсутствует
1094	490495.68	3298511.64	Картометрический метод	5.0	Закрепление отсутствует

2. Сведения о характерных точках границ объекта

Обозначение характерных точек границ	Координаты, м		Метод определения координат характерной точки	Средняя квадратическая погрешность положения характерной точки (M _t), м	Описание обозначения точки на местности (при наличии)
	X	Y			
1	2	3	4	5	6
1095	490485.84	3298523.15	Картометрический метод	5.0	Закрепление отсутствует
1096	490448.15	3298572.73	Картометрический метод	5.0	Закрепление отсутствует
1097	490440.22	3298595.54	Картометрический метод	5.0	Закрепление отсутствует
1098	490416.41	3298621.83	Картометрический метод	5.0	Закрепление отсутствует
1099	490458.56	3298650.09	Картометрический метод	5.0	Закрепление отсутствует
1100	490413.58	3298655.84	Картометрический метод	5.0	Закрепление отсутствует
1101	490382.25	3298659.67	Картометрический метод	5.0	Закрепление отсутствует
1102	490380.01	3298653.02	Картометрический метод	5.0	Закрепление отсутствует
1103	490370.05	3298651.02	Картометрический метод	5.0	Закрепление отсутствует
1104	490323.75	3298648.05	Картометрический метод	5.0	Закрепление отсутствует
1105	490302.06	3298650.70	Картометрический метод	5.0	Закрепление отсутствует
1106	490301.94	3298649.83	Картометрический метод	5.0	Закрепление отсутствует
1107	490293.13	3298619.62	Картометрический метод	5.0	Закрепление отсутствует
1108	490231.02	3298590.13	Картометрический метод	5.0	Закрепление отсутствует
1109	490240.11	3298573.11	Картометрический метод	5.0	Закрепление отсутствует
1110	490240.37	3298571.34	Картометрический метод	5.0	Закрепление отсутствует
1111	490245.37	3298564.59	Картометрический метод	5.0	Закрепление отсутствует
1112	490256.10	3298548.98	Картометрический метод	5.0	Закрепление отсутствует
1113	490270.84	3298526.80	Картометрический метод	5.0	Закрепление отсутствует
1114	490282.09	3298511.50	Картометрический метод	5.0	Закрепление отсутствует
1115	490296.13	3298516.91	Картометрический метод	5.0	Закрепление отсутствует
1116	490328.04	3298534.91	Картометрический метод	5.0	Закрепление отсутствует
1117	490346.50	3298510.50	Картометрический метод	5.0	Закрепление отсутствует
1118	490370.12	3298473.30	Картометрический метод	5.0	Закрепление отсутствует
1119	490369.92	3298466.94	Картометрический метод	5.0	Закрепление отсутствует

2. Сведения о характерных точках границ объекта

Обозначение характерных точек границ	Координаты, м		Метод определения координат характерной точки	Средняя квадратическая погрешность положения характерной точки (M _t), м	Описание обозначения точки на местности (при наличии)
	X	Y			
1	2	3	4	5	6
1120	490360.50	3298460.38	Картометрический метод	5.0	Закрепление отсутствует
1121	490369.34	3298448.74	Картометрический метод	5.0	Закрепление отсутствует
1122	490369.31	3298447.79	Картометрический метод	5.0	Закрепление отсутствует
1123	490378.30	3298425.42	Картометрический метод	5.0	Закрепление отсутствует
1124	490401.03	3298414.80	Картометрический метод	5.0	Закрепление отсутствует
1125	490420.40	3298409.59	Картометрический метод	5.0	Закрепление отсутствует
1126	490434.86	3298392.95	Картометрический метод	5.0	Закрепление отсутствует
1127	490465.88	3298420.74	Картометрический метод	5.0	Закрепление отсутствует
1128	490471.57	3298425.37	Картометрический метод	5.0	Закрепление отсутствует
1129	490486.75	3298411.93	Картометрический метод	5.0	Закрепление отсутствует
1130	490505.11	3298392.71	Картометрический метод	5.0	Закрепление отсутствует
1131	490527.01	3298363.52	Картометрический метод	5.0	Закрепление отсутствует
1132	490531.20	3298355.42	Картометрический метод	5.0	Закрепление отсутствует
1133	490545.95	3298340.97	Картометрический метод	5.0	Закрепление отсутствует
1134	490538.40	3298333.91	Картометрический метод	5.0	Закрепление отсутствует
1135	490533.28	3298332.01	Картометрический метод	5.0	Закрепление отсутствует
1136	490531.41	3298328.79	Картометрический метод	5.0	Закрепление отсутствует
1137	490516.93	3298298.76	Картометрический метод	5.0	Закрепление отсутствует
1138	490513.43	3298291.02	Картометрический метод	5.0	Закрепление отсутствует
1139	490512.45	3298289.90	Картометрический метод	5.0	Закрепление отсутствует
1140	490498.24	3298275.91	Картометрический метод	5.0	Закрепление отсутствует
1141	490492.82	3298271.03	Картометрический метод	5.0	Закрепление отсутствует
1142	490475.13	3298253.43	Картометрический метод	5.0	Закрепление отсутствует
1143	490462.42	3298240.67	Картометрический метод	5.0	Закрепление отсутствует
1144	490452.90	3298231.71	Картометрический метод	5.0	Закрепление отсутствует

2. Сведения о характерных точках границ объекта

Обозначение характерных точек границ	Координаты, м		Метод определения координат характерной точки	Средняя квадратическая погрешность положения характерной точки (M _t), м	Описание обозначения точки на местности (при наличии)
	X	Y			
1	2	3	4	5	6
1145	490432.88	3298211.47	Картометрический метод	5.0	Закрепление отсутствует
1146	490419.19	3298197.73	Картометрический метод	5.0	Закрепление отсутствует
1147	490393.43	3298172.57	Картометрический метод	5.0	Закрепление отсутствует
1148	490427.40	3298141.58	Картометрический метод	5.0	Закрепление отсутствует
1149	490432.90	3298136.41	Картометрический метод	5.0	Закрепление отсутствует
1150	490405.64	3298110.09	Картометрический метод	5.0	Закрепление отсутствует
1151	490368.87	3298140.68	Картометрический метод	5.0	Закрепление отсутствует
1152	490365.55	3298135.28	Картометрический метод	5.0	Закрепление отсутствует
1153	490359.57	3298127.45	Картометрический метод	5.0	Закрепление отсутствует
1154	490348.03	3298111.79	Картометрический метод	5.0	Закрепление отсутствует
1155	490345.15	3298106.69	Картометрический метод	5.0	Закрепление отсутствует
1156	490344.40	3298098.88	Картометрический метод	5.0	Закрепление отсутствует
1157	490348.05	3298093.96	Картометрический метод	5.0	Закрепление отсутствует
1158	490352.02	3298090.35	Картометрический метод	5.0	Закрепление отсутствует
1159	490361.42	3298086.74	Картометрический метод	5.0	Закрепление отсутствует
1160	490370.67	3298081.54	Картометрический метод	5.0	Закрепление отсутствует
1161	490371.28	3298076.70	Картометрический метод	5.0	Закрепление отсутствует
1162	490374.03	3298071.49	Картометрический метод	5.0	Закрепление отсутствует
1163	490364.50	3298050.60	Картометрический метод	5.0	Закрепление отсутствует
1164	490360.67	3298043.88	Картометрический метод	5.0	Закрепление отсутствует
1165	490343.00	3298014.10	Картометрический метод	5.0	Закрепление отсутствует
1166	490333.61	3297998.13	Картометрический метод	5.0	Закрепление отсутствует
1167	490322.12	3297982.51	Картометрический метод	5.0	Закрепление отсутствует
1168	490312.44	3297970.58	Картометрический метод	5.0	Закрепление отсутствует
1169	490320.72	3297967.98	Картометрический метод	5.0	Закрепление отсутствует

2. Сведения о характерных точках границ объекта

Обозначение характерных точек границ	Координаты, м		Метод определения координат характерной точки	Средняя квадратическая погрешность положения характерной точки (M _t), м	Описание обозначения точки на местности (при наличии)
	X	Y			
1	2	3	4	5	6
1170	490335.89	3297963.00	Картометрический метод	5.0	Закрепление отсутствует
1171	490371.06	3297950.69	Картометрический метод	5.0	Закрепление отсутствует
1172	490379.33	3297961.77	Картометрический метод	5.0	Закрепление отсутствует
1173	490386.69	3297978.25	Картометрический метод	5.0	Закрепление отсутствует
1174	490391.08	3297976.29	Картометрический метод	5.0	Закрепление отсутствует
1175	490393.72	3297981.92	Картометрический метод	5.0	Закрепление отсутствует
1176	490388.71	3297984.17	Картометрический метод	5.0	Закрепление отсутствует
1177	490396.91	3298015.33	Картометрический метод	5.0	Закрепление отсутствует
1178	490400.12	3298028.14	Картометрический метод	5.0	Закрепление отсутствует
1179	490407.79	3298038.45	Картометрический метод	5.0	Закрепление отсутствует
1180	490425.57	3298075.18	Картометрический метод	5.0	Закрепление отсутствует
1181	490432.64	3298080.70	Картометрический метод	5.0	Закрепление отсутствует
1182	490441.98	3298087.12	Картометрический метод	5.0	Закрепление отсутствует
1183	490446.88	3298091.28	Картометрический метод	5.0	Закрепление отсутствует
1059	490456.48	3298100.06	Картометрический метод	5.0	Закрепление отсутствует
1184	489117.30	3311588.47	Картометрический метод	5.0	Закрепление отсутствует
1185	489123.00	3311596.75	Картометрический метод	5.0	Закрепление отсутствует
1186	489127.72	3311603.60	Картометрический метод	5.0	Закрепление отсутствует
1187	489164.47	3311656.17	Картометрический метод	5.0	Закрепление отсутствует
1188	489172.30	3311665.67	Картометрический метод	5.0	Закрепление отсутствует
1189	489196.09	3311691.98	Картометрический метод	5.0	Закрепление отсутствует
1190	489200.50	3311697.62	Картометрический метод	5.0	Закрепление отсутствует
1191	489216.82	3311718.50	Картометрический метод	5.0	Закрепление отсутствует
1192	489222.42	3311724.43	Картометрический метод	5.0	Закрепление отсутствует
1193	489237.78	3311740.70	Картометрический метод	5.0	Закрепление отсутствует

2. Сведения о характерных точках границ объекта

Обозначение характерных точек границ	Координаты, м		Метод определения координат характерной точки	Средняя квадратическая погрешность положения характерной точки (M _t), м	Описание обозначения точки на местности (при наличии)
	X	Y			
1	2	3	4	5	6
1194	489252.76	3311751.25	Картометрический метод	5.0	Закрепление отсутствует
1195	489276.29	3311767.85	Картометрический метод	5.0	Закрепление отсутствует
1196	489281.59	3311770.28	Картометрический метод	5.0	Закрепление отсутствует
1197	489296.98	3311774.36	Картометрический метод	5.0	Закрепление отсутствует
1198	489302.00	3311775.69	Картометрический метод	5.0	Закрепление отсутствует
1199	489314.01	3311778.88	Картометрический метод	5.0	Закрепление отсутствует
1200	489329.84	3311779.61	Картометрический метод	5.0	Закрепление отсутствует
1201	489334.95	3311778.72	Картометрический метод	5.0	Закрепление отсутствует
1202	489356.33	3311774.99	Картометрический метод	5.0	Закрепление отсутствует
1203	489372.63	3311772.14	Картометрический метод	5.0	Закрепление отсутствует
1204	489382.87	3311770.82	Картометрический метод	5.0	Закрепление отсутствует
1205	489384.11	3311775.73	Картометрический метод	5.0	Закрепление отсутствует
1206	489391.07	3311774.68	Картометрический метод	5.0	Закрепление отсутствует
1207	489389.81	3311765.24	Картометрический метод	5.0	Закрепление отсутствует
1208	489428.90	3311760.60	Картометрический метод	5.0	Закрепление отсутствует
1209	489461.23	3311756.89	Картометрический метод	5.0	Закрепление отсутствует
1210	489509.03	3311754.49	Картометрический метод	5.0	Закрепление отсутствует
1211	489504.12	3311788.69	Картометрический метод	5.0	Закрепление отсутствует
1212	489495.34	3311832.83	Картометрический метод	5.0	Закрепление отсутствует
1213	489411.02	3311838.92	Картометрический метод	5.0	Закрепление отсутствует
1214	489394.76	3311839.72	Картометрический метод	5.0	Закрепление отсутствует
1215	489363.82	3311842.24	Картометрический метод	5.0	Закрепление отсутствует
1216	489337.64	3311843.31	Картометрический метод	5.0	Закрепление отсутствует
1217	489321.83	3311845.03	Картометрический метод	5.0	Закрепление отсутствует
1218	489294.01	3311846.47	Картометрический метод	5.0	Закрепление отсутствует

2. Сведения о характерных точках границ объекта

Обозначение характерных точек границ	Координаты, м		Метод определения координат характерной точки	Средняя квадратическая погрешность положения характерной точки (M _t), м	Описание обозначения точки на местности (при наличии)
	X	Y			
1	2	3	4	5	6
1219	489258.53	3311831.87	Картометрический метод	5.0	Закрепление отсутствует
1220	489229.04	3311799.45	Картометрический метод	5.0	Закрепление отсутствует
1221	489206.21	3311773.86	Картометрический метод	5.0	Закрепление отсутствует
1222	489185.08	3311750.05	Картометрический метод	5.0	Закрепление отсутствует
1223	489174.69	3311740.14	Картометрический метод	5.0	Закрепление отсутствует
1224	489161.73	3311732.60	Картометрический метод	5.0	Закрепление отсутствует
1225	489142.95	3311721.23	Картометрический метод	5.0	Закрепление отсутствует
1226	489134.09	3311715.67	Картометрический метод	5.0	Закрепление отсутствует
1227	489125.09	3311708.13	Картометрический метод	5.0	Закрепление отсутствует
1228	489111.73	3311697.29	Картометрический метод	5.0	Закрепление отсутствует
1229	489101.94	3311688.96	Картометрический метод	5.0	Закрепление отсутствует
1230	489080.85	3311678.78	Картометрический метод	5.0	Закрепление отсутствует
1231	489064.98	3311676.40	Картометрический метод	5.0	Закрепление отсутствует
1232	489060.61	3311674.82	Картометрический метод	5.0	Закрепление отсутствует
1233	489051.22	3311669.53	Картометрический метод	5.0	Закрепление отсутствует
1234	489045.40	3311651.40	Картометрический метод	5.0	Закрепление отсутствует
1184	489117.30	3311588.47	Картометрический метод	5.0	Закрепление отсутствует
1235	489354.45	3311757.05	Картометрический метод	5.0	Закрепление отсутствует
1236	489353.23	3311757.26	Картометрический метод	5.0	Закрепление отсутствует
1237	489331.85	3311760.99	Картометрический метод	5.0	Закрепление отсутствует
1238	489329.10	3311761.47	Картометрический метод	5.0	Закрепление отсутствует
1239	489312.67	3311759.95	Картометрический метод	5.0	Закрепление отсутствует
1240	489301.60	3311756.64	Картометрический метод	5.0	Закрепление отсутствует
1241	489284.27	3311751.45	Картометрический метод	5.0	Закрепление отсутствует
1242	489278.85	3311747.63	Картометрический метод	5.0	Закрепление отсутствует

2. Сведения о характерных точках границ объекта

Обозначение характерных точек границ	Координаты, м		Метод определения координат характерной точки	Средняя квадратическая погрешность положения характерной точки (M _t), м	Описание обозначения точки на местности (при наличии)
	X	Y			
1	2	3	4	5	6
1243	489249.63	3311727.02	Картометрический метод	5.0	Закрепление отсутствует
1244	489243.38	3311720.41	Картометрический метод	5.0	Закрепление отсутствует
1245	489235.50	3311712.07	Картометрический метод	5.0	Закрепление отсутствует
1246	489230.48	3311706.76	Картометрический метод	5.0	Закрепление отсутствует
1247	489214.68	3311686.54	Картометрический метод	5.0	Закрепление отсутствует
1248	489209.88	3311680.39	Картометрический метод	5.0	Закрепление отсутствует
1249	489202.16	3311671.84	Картометрический метод	5.0	Закрепление отсутствует
1250	489185.57	3311653.47	Картометрический метод	5.0	Закрепление отсутствует
1251	489189.23	3311650.11	Картометрический метод	5.0	Закрепление отсутствует
1252	489184.79	3311644.51	Картометрический метод	5.0	Закрепление отсутствует
1253	489180.45	3311647.25	Картометрический метод	5.0	Закрепление отсутствует
1254	489178.81	3311645.27	Картометрический метод	5.0	Закрепление отсутствует
1255	489142.51	3311593.34	Картометрический метод	5.0	Закрепление отсутствует
1256	489137.82	3311586.54	Картометрический метод	5.0	Закрепление отсутствует
1257	489128.24	3311572.63	Картометрический метод	5.0	Закрепление отсутствует
1258	489124.58	3311567.30	Картометрический метод	5.0	Закрепление отсутствует
1259	489109.73	3311547.32	Картометрический метод	5.0	Закрепление отсутствует
1260	489100.46	3311534.83	Картометрический метод	5.0	Закрепление отсутствует
1261	489087.86	3311515.22	Картометрический метод	5.0	Закрепление отсутствует
1262	489091.97	3311513.27	Картометрический метод	5.0	Закрепление отсутствует
1263	489090.94	3311511.66	Картометрический метод	5.0	Закрепление отсутствует
1264	489103.16	3311510.42	Картометрический метод	5.0	Закрепление отсутствует
1265	489142.83	3311510.94	Картометрический метод	5.0	Закрепление отсутствует
1266	489179.65	3311507.36	Картометрический метод	5.0	Закрепление отсутствует
1267	489195.46	3311525.35	Картометрический метод	5.0	Закрепление отсутствует

2. Сведения о характерных точках границ объекта

Обозначение характерных точек границ	Координаты, м		Метод определения координат характерной точки	Средняя квадратическая погрешность положения характерной точки (M _t), м	Описание обозначения точки на местности (при наличии)
	X	Y			
1	2	3	4	5	6
1268	489226.49	3311554.26	Картометрический метод	5.0	Закрепление отсутствует
1269	489230.94	3311558.24	Картометрический метод	5.0	Закрепление отсутствует
1270	489269.47	3311592.39	Картометрический метод	5.0	Закрепление отсутствует
1271	489307.96	3311650.24	Картометрический метод	5.0	Закрепление отсутствует
1272	489352.02	3311714.52	Картометрический метод	5.0	Закрепление отсутствует
1235	489354.45	3311757.05	Картометрический метод	5.0	Закрепление отсутствует
1273	489038.97	3311400.12	Картометрический метод	5.0	Закрепление отсутствует
1274	489014.89	3311375.26	Картометрический метод	5.0	Закрепление отсутствует
1275	488980.19	3311351.46	Картометрический метод	5.0	Закрепление отсутствует
1276	488965.63	3311340.11	Картометрический метод	5.0	Закрепление отсутствует
1277	488947.25	3311326.98	Картометрический метод	5.0	Закрепление отсутствует
1278	488934.45	3311317.97	Картометрический метод	5.0	Закрепление отсутствует
1279	488916.57	3311306.11	Картометрический метод	5.0	Закрепление отсутствует
1280	488904.95	3311300.06	Картометрический метод	5.0	Закрепление отсутствует
1281	488893.45	3311295.37	Картометрический метод	5.0	Закрепление отсутствует
1282	488879.91	3311291.11	Картометрический метод	5.0	Закрепление отсутствует
1283	488867.36	3311285.00	Картометрический метод	5.0	Закрепление отсутствует
1284	488862.88	3311280.76	Картометрический метод	5.0	Закрепление отсутствует
1285	488858.21	3311272.29	Картометрический метод	5.0	Закрепление отсутствует
1286	488855.44	3311262.59	Картометрический метод	5.0	Закрепление отсутствует
1287	488851.19	3311244.50	Картометрический метод	5.0	Закрепление отсутствует
1288	488848.45	3311229.09	Картометрический метод	5.0	Закрепление отсутствует
1289	488846.56	3311218.48	Картометрический метод	5.0	Закрепление отсутствует
1290	488845.35	3311198.32	Картометрический метод	5.0	Закрепление отсутствует
1291	488844.90	3311180.16	Картометрический метод	5.0	Закрепление отсутствует

2. Сведения о характерных точках границ объекта

Обозначение характерных точек границ	Координаты, м		Метод определения координат характерной точки	Средняя квадратическая погрешность положения характерной точки (M _t), м	Описание обозначения точки на местности (при наличии)
	X	Y			
1	2	3	4	5	6
1292	488844.89	3311173.73	Картометрический метод	5.0	Закрепление отсутствует
1293	488844.87	3311163.32	Картометрический метод	5.0	Закрепление отсутствует
1294	488845.97	3311152.37	Картометрический метод	5.0	Закрепление отсутствует
1295	488846.66	3311145.43	Картометрический метод	5.0	Закрепление отсутствует
1296	488849.31	3311126.45	Картометрический метод	5.0	Закрепление отсутствует
1297	488850.83	3311107.17	Картометрический метод	5.0	Закрепление отсутствует
1298	488855.75	3311105.59	Картометрический метод	5.0	Закрепление отсутствует
1299	488855.67	3311099.63	Картометрический метод	5.0	Закрепление отсутствует
1300	488850.75	3311098.51	Картометрический метод	5.0	Закрепление отсутствует
1301	488846.68	3311077.23	Картометрический метод	5.0	Закрепление отсутствует
1302	488841.79	3311060.14	Картометрический метод	5.0	Закрепление отсутствует
1303	488841.19	3311058.07	Картометрический метод	5.0	Закрепление отсутствует
1304	488899.43	3311047.73	Картометрический метод	5.0	Закрепление отсутствует
1305	488919.68	3311129.89	Картометрический метод	5.0	Закрепление отсутствует
1306	488937.01	3311207.36	Картометрический метод	5.0	Закрепление отсутствует
1307	488945.05	3311236.26	Картометрический метод	5.0	Закрепление отсутствует
1308	488947.10	3311238.79	Картометрический метод	5.0	Закрепление отсутствует
1309	488964.24	3311258.34	Картометрический метод	5.0	Закрепление отсутствует
1310	489003.31	3311277.83	Картометрический метод	5.0	Закрепление отсутствует
1311	489056.38	3311317.04	Картометрический метод	5.0	Закрепление отсутствует
1312	489071.13	3311316.83	Картометрический метод	5.0	Закрепление отсутствует
1313	489091.90	3311346.86	Картометрический метод	5.0	Закрепление отсутствует
1273	489038.97	3311400.12	Картометрический метод	5.0	Закрепление отсутствует
1314	488830.42	3311087.87	Картометрический метод	5.0	Закрепление отсутствует
1315	488832.51	3311098.46	Картометрический метод	5.0	Закрепление отсутствует

2. Сведения о характерных точках границ объекта

Обозначение характерных точек границ	Координаты, м		Метод определения координат характерной точки	Средняя квадратическая погрешность положения характерной точки (M _t), м	Описание обозначения точки на местности (при наличии)
	X	Y			
1	2	3	4	5	6
1316	488832.71	3311109.24	Картометрический метод	5.0	Закрепление отсутствует
1317	488831.42	3311124.44	Картометрический метод	5.0	Закрепление отсутствует
1318	488829.20	3311140.32	Картометрический метод	5.0	Закрепление отсутствует
1319	488827.63	3311140.38	Картометрический метод	5.0	Закрепление отсутствует
1320	488827.63	3311151.85	Картометрический метод	5.0	Закрепление отсутствует
1321	488827.63	3311157.29	Картометрический метод	5.0	Закрепление отсутствует
1322	488827.63	3311182.29	Картометрический метод	5.0	Закрепление отсутствует
1323	488826.94	3311182.29	Картометрический метод	5.0	Закрепление отсутствует
1324	488827.36	3311199.09	Картометрический метод	5.0	Закрепление отсутствует
1325	488828.66	3311220.60	Картометрический метод	5.0	Закрепление отсутствует
1326	488830.73	3311232.25	Картометрический метод	5.0	Закрепление отсутствует
1327	488833.56	3311248.14	Картометрический метод	5.0	Закрепление отсутствует
1328	488838.01	3311267.13	Картометрический метод	5.0	Закрепление отсутствует
1329	488841.47	3311279.20	Картометрический метод	5.0	Закрепление отсутствует
1330	488848.47	3311291.90	Картометрический метод	5.0	Закрепление отсутствует
1331	488856.98	3311299.96	Картометрический метод	5.0	Закрепление отсутствует
1332	488867.85	3311305.26	Картометрический метод	5.0	Закрепление отсутствует
1333	488868.66	3311304.03	Картометрический метод	5.0	Закрепление отсутствует
1334	488876.07	3311307.45	Картометрический метод	5.0	Закрепление отсутствует
1335	488894.62	3311316.83	Картометрический метод	5.0	Закрепление отсутствует
1336	488900.58	3311313.63	Картометрический метод	5.0	Закрепление отсутствует
1337	488922.37	3311329.19	Картометрический метод	5.0	Закрепление отсутствует
1338	488926.70	3311332.59	Картометрический метод	5.0	Закрепление отсутствует
1339	488930.71	3311335.61	Картометрический метод	5.0	Закрепление отсутствует
1340	488929.98	3311336.84	Картометрический метод	5.0	Закрепление отсутствует

2. Сведения о характерных точках границ объекта

Обозначение характерных точек границ	Координаты, м		Метод определения координат характерной точки	Средняя квадратическая погрешность положения характерной точки (M _t), м	Описание обозначения точки на местности (при наличии)
	X	Y			
1	2	3	4	5	6
1341	488936.84	3311341.67	Картометрический метод	5.0	Закрепление отсутствует
1342	488954.87	3311354.54	Картометрический метод	5.0	Закрепление отсутствует
1343	488968.37	3311365.07	Картометрический метод	5.0	Закрепление отсутствует
1344	488977.65	3311374.04	Картометрический метод	5.0	Закрепление отсутствует
1345	488988.38	3311388.38	Картометрический метод	5.0	Закрепление отсутствует
1346	488999.40	3311406.17	Картометрический метод	5.0	Закрепление отсутствует
1347	489016.56	3311432.23	Картометрический метод	5.0	Закрепление отсутствует
1348	489025.94	3311447.47	Картометрический метод	5.0	Закрепление отсутствует
1349	489046.31	3311481.29	Картометрический метод	5.0	Закрепление отсутствует
1350	489028.36	3311491.93	Картометрический метод	5.0	Закрепление отсутствует
1351	488973.30	3311530.05	Картометрический метод	5.0	Закрепление отсутствует
1352	488971.66	3311529.23	Картометрический метод	5.0	Закрепление отсутствует
1353	488948.38	3311497.98	Картометрический метод	5.0	Закрепление отсутствует
1354	488926.60	3311447.35	Картометрический метод	5.0	Закрепление отсутствует
1355	488892.00	3311402.64	Картометрический метод	5.0	Закрепление отсутствует
1356	488833.61	3311398.77	Картометрический метод	5.0	Закрепление отсутствует
1357	488814.31	3311377.20	Картометрический метод	5.0	Закрепление отсутствует
1358	488800.34	3311324.86	Картометрический метод	5.0	Закрепление отсутствует
1359	488784.25	3311299.55	Картометрический метод	5.0	Закрепление отсутствует
1360	488768.96	3311266.81	Картометрический метод	5.0	Закрепление отсутствует
1361	488767.63	3311182.29	Картометрический метод	5.0	Закрепление отсутствует
1362	488767.63	3311157.29	Картометрический метод	5.0	Закрепление отсутствует
1363	488767.63	3311126.85	Картометрический метод	5.0	Закрепление отсутствует
1364	488767.63	3311101.85	Картометрический метод	5.0	Закрепление отсутствует
1365	488775.70	3311101.71	Картометрический метод	5.0	Закрепление отсутствует

2. Сведения о характерных точках границ объекта

Обозначение характерных точек границ	Координаты, м		Метод определения координат характерной точки	Средняя квадратическая погрешность положения характерной точки (M _t), м	Описание обозначения точки на местности (при наличии)
	X	Y			
1	2	3	4	5	6
1366	488784.35	3311083.85	Картометрический метод	5.0	Закрепление отсутствует
1314	488830.42	3311087.87	Картометрический метод	5.0	Закрепление отсутствует
1367	488287.31	3311423.93	Картометрический метод	5.0	Закрепление отсутствует
1368	488345.65	3311460.81	Картометрический метод	5.0	Закрепление отсутствует
1369	488389.58	3311444.13	Картометрический метод	5.0	Закрепление отсутствует
1370	488427.48	3311511.32	Картометрический метод	5.0	Закрепление отсутствует
1371	488358.40	3311632.73	Картометрический метод	5.0	Закрепление отсутствует
1372	488342.58	3311625.95	Картометрический метод	5.0	Закрепление отсутствует
1373	488284.28	3311604.84	Картометрический метод	5.0	Закрепление отсутствует
1374	488228.49	3311588.25	Картометрический метод	5.0	Закрепление отсутствует
1375	488200.35	3311576.69	Картометрический метод	5.0	Закрепление отсутствует
1376	488155.61	3311555.58	Картометрический метод	5.0	Закрепление отсутствует
1377	488137.86	3311547.15	Картометрический метод	5.0	Закрепление отсутствует
1378	488144.79	3311537.55	Картометрический метод	5.0	Закрепление отсутствует
1379	488246.46	3311402.34	Картометрический метод	5.0	Закрепление отсутствует
1380	488249.06	3311398.88	Картометрический метод	5.0	Закрепление отсутствует
1367	488287.31	3311423.93	Картометрический метод	5.0	Закрепление отсутствует
1381	487575.82	3310857.75	Картометрический метод	5.0	Закрепление отсутствует
1382	487585.91	3310862.66	Картометрический метод	5.0	Закрепление отсутствует
1383	487605.20	3310874.56	Картометрический метод	5.0	Закрепление отсутствует
1384	487622.41	3310891.37	Картометрический метод	5.0	Закрепление отсутствует
1385	487627.66	3310901.75	Картометрический метод	5.0	Закрепление отсутствует
1386	487629.35	3310909.43	Картометрический метод	5.0	Закрепление отсутствует
1387	487629.42	3310914.85	Картометрический метод	5.0	Закрепление отсутствует
1388	487626.29	3311011.99	Картометрический метод	5.0	Закрепление отсутствует

2. Сведения о характерных точках границ объекта

Обозначение характерных точек границ	Координаты, м		Метод определения координат характерной точки	Средняя квадратическая погрешность положения характерной точки (M _t), м	Описание обозначения точки на местности (при наличии)
	X	Y			
1	2	3	4	5	6
1389	487621.30	3311011.66	Картометрический метод	5.0	Закрепление отсутствует
1390	487621.75	3311017.42	Картометрический метод	5.0	Закрепление отсутствует
1391	487626.81	3311017.68	Картометрический метод	5.0	Закрепление отсутствует
1392	487627.04	3311020.17	Картометрический метод	5.0	Закрепление отсутствует
1393	487637.49	3311049.29	Картометрический метод	5.0	Закрепление отсутствует
1394	487657.75	3311084.18	Картометрический метод	5.0	Закрепление отсутствует
1395	487662.09	3311090.78	Картометрический метод	5.0	Закрепление отсутствует
1396	487670.58	3311086.51	Картометрический метод	5.0	Закрепление отсутствует
1397	487673.60	3311084.99	Картометрический метод	5.0	Закрепление отсутствует
1398	487687.68	3311117.60	Картометрический метод	5.0	Закрепление отсутствует
1399	487697.44	3311134.83	Картометрический метод	5.0	Закрепление отсутствует
1400	487703.90	3311133.60	Картометрический метод	5.0	Закрепление отсутствует
1401	487737.74	3311112.89	Картометрический метод	5.0	Закрепление отсутствует
1402	487749.50	3311103.16	Картометрический метод	5.0	Закрепление отсутствует
1403	487775.82	3311092.83	Картометрический метод	5.0	Закрепление отсутствует
1404	487779.81	3311098.21	Картометрический метод	5.0	Закрепление отсутствует
1405	487850.23	3311127.56	Картометрический метод	5.0	Закрепление отсутствует
1406	487889.84	3311143.96	Картометрический метод	5.0	Закрепление отсутствует
1407	487910.81	3311152.81	Картометрический метод	5.0	Закрепление отсутствует
1408	488026.97	3311156.48	Картометрический метод	5.0	Закрепление отсутствует
1409	488053.10	3311187.83	Картометрический метод	5.0	Закрепление отсутствует
1410	488079.10	3311216.93	Картометрический метод	5.0	Закрепление отсутствует
1411	488104.55	3311245.93	Картометрический метод	5.0	Закрепление отсутствует
1412	488122.05	3311264.29	Картометрический метод	5.0	Закрепление отсутствует
1413	488122.32	3311264.58	Картометрический метод	5.0	Закрепление отсутствует

2. Сведения о характерных точках границ объекта

Обозначение характерных точек границ	Координаты, м		Метод определения координат характерной точки	Средняя квадратическая погрешность положения характерной точки (M _t), м	Описание обозначения точки на местности (при наличии)
	X	Y			
1	2	3	4	5	6
1414	488132.25	3311274.98	Картометрический метод	5.0	Закрепление отсутствует
1415	488153.69	3311282.52	Картометрический метод	5.0	Закрепление отсутствует
1416	488170.44	3311293.40	Картометрический метод	5.0	Закрепление отсутствует
1417	488254.89	3311332.44	Картометрический метод	5.0	Закрепление отсутствует
1418	488254.92	3311332.47	Картометрический метод	5.0	Закрепление отсутствует
1419	488252.27	3311358.18	Картометрический метод	5.0	Закрепление отсутствует
1420	488230.83	3311393.69	Картометрический метод	5.0	Закрепление отсутствует
1421	488220.43	3311410.92	Картометрический метод	5.0	Закрепление отсутствует
1422	488167.89	3311480.96	Картометрический метод	5.0	Закрепление отсутствует
1423	488155.42	3311494.17	Картометрический метод	5.0	Закрепление отсутствует
1424	488130.10	3311537.87	Картометрический метод	5.0	Закрепление отсутствует
1425	488128.58	3311537.11	Картометрический метод	5.0	Закрепление отсутствует
1426	488104.19	3311526.36	Картометрический метод	5.0	Закрепление отсутствует
1427	488078.47	3311516.98	Картометрический метод	5.0	Закрепление отсутствует
1428	488070.54	3311526.11	Картометрический метод	5.0	Закрепление отсутствует
1429	488052.30	3311551.25	Картометрический метод	5.0	Закрепление отсутствует
1430	487983.19	3311504.31	Картометрический метод	5.0	Закрепление отсутствует
1431	487977.90	3311500.60	Картометрический метод	5.0	Закрепление отсутствует
1432	488012.13	3311474.53	Картометрический метод	5.0	Закрепление отсутствует
1433	487998.44	3311458.53	Картометрический метод	5.0	Закрепление отсутствует
1434	487979.46	3311441.87	Картометрический метод	5.0	Закрепление отсутствует
1435	487958.03	3311424.01	Картометрический метод	5.0	Закрепление отсутствует
1436	487945.33	3311413.17	Картометрический метод	5.0	Закрепление отсутствует
1437	487926.88	3311399.68	Картометрический метод	5.0	Закрепление отсутствует
1438	487918.29	3311412.65	Картометрический метод	5.0	Закрепление отсутствует

2. Сведения о характерных точках границ объекта

Обозначение характерных точек границ	Координаты, м		Метод определения координат характерной точки	Средняя квадратическая погрешность положения характерной точки (M _t), м	Описание обозначения точки на местности (при наличии)
	X	Y			
1	2	3	4	5	6
1439	487903.69	3311436.20	Картометрический метод	5.0	Закрепление отсутствует
1440	487884.26	3311459.62	Картометрический метод	5.0	Закрепление отсутствует
1441	487868.33	3311478.15	Картометрический метод	5.0	Закрепление отсутствует
1442	487852.47	3311497.07	Картометрический метод	5.0	Закрепление отсутствует
1443	487822.81	3311479.07	Картометрический метод	5.0	Закрепление отсутствует
1444	487817.36	3311474.64	Картометрический метод	5.0	Закрепление отсутствует
1445	487782.75	3311449.15	Картометрический метод	5.0	Закрепление отсутствует
1446	487756.38	3311430.02	Картометрический метод	5.0	Закрепление отсутствует
1447	487727.54	3311409.66	Картометрический метод	5.0	Закрепление отсутствует
1448	487695.40	3311386.65	Картометрический метод	5.0	Закрепление отсутствует
1449	487689.58	3311382.68	Картометрический метод	5.0	Закрепление отсутствует
1450	487673.97	3311384.01	Картометрический метод	5.0	Закрепление отсутствует
1451	487646.27	3311374.36	Картометрический метод	5.0	Закрепление отсутствует
1452	487631.59	3311366.83	Картометрический метод	5.0	Закрепление отсутствует
1453	487662.18	3311333.88	Картометрический метод	5.0	Закрепление отсутствует
1454	487688.19	3311306.29	Картометрический метод	5.0	Закрепление отсутствует
1455	487702.59	3311290.34	Картометрический метод	5.0	Закрепление отсутствует
1456	487715.47	3311275.89	Картометрический метод	5.0	Закрепление отсутствует
1457	487717.89	3311273.80	Картометрический метод	5.0	Закрепление отсутствует
1458	487698.50	3311251.40	Картометрический метод	5.0	Закрепление отсутствует
1459	487674.98	3311201.05	Картометрический метод	5.0	Закрепление отсутствует
1460	487656.48	3311159.98	Картометрический метод	5.0	Закрепление отсутствует
1461	487630.69	3311131.28	Картометрический метод	5.0	Закрепление отсутствует
1462	487612.56	3311111.18	Картометрический метод	5.0	Закрепление отсутствует
1463	487585.64	3311081.95	Картометрический метод	5.0	Закрепление отсутствует

2. Сведения о характерных точках границ объекта

Обозначение характерных точек границ	Координаты, м		Метод определения координат характерной точки	Средняя квадратическая погрешность положения характерной точки (M _t), м	Описание обозначения точки на местности (при наличии)
	X	Y			
1	2	3	4	5	6
1464	487572.81	3311068.06	Картометрический метод	5.0	Закрепление отсутствует
1465	487559.71	3311053.38	Картометрический метод	5.0	Закрепление отсутствует
1466	487555.21	3311048.49	Картометрический метод	5.0	Закрепление отсутствует
1467	487538.34	3311020.18	Картометрический метод	5.0	Закрепление отсутствует
1468	487523.99	3311008.54	Картометрический метод	5.0	Закрепление отсутствует
1469	487502.42	3310992.68	Картометрический метод	5.0	Закрепление отсутствует
1470	487522.44	3310953.25	Картометрический метод	5.0	Закрепление отсутствует
1471	487542.27	3310914.82	Картометрический метод	5.0	Закрепление отсутствует
1381	487575.82	3310857.75	Картометрический метод	5.0	Закрепление отсутствует
1472	488096.32	3311471.40	Картометрический метод	5.0	Закрепление отсутствует
1473	488086.84	3311459.05	Картометрический метод	5.0	Закрепление отсутствует
1474	488104.45	3311447.14	Картометрический метод	5.0	Закрепление отсутствует
1475	488113.70	3311460.10	Картометрический метод	5.0	Закрепление отсутствует
1472	488096.32	3311471.40	Картометрический метод	5.0	Закрепление отсутствует
1476	487549.06	3310794.99	Картометрический метод	5.0	Закрепление отсутствует
1477	487598.98	3310814.24	Картометрический метод	5.0	Закрепление отсутствует
1478	487634.95	3310827.19	Картометрический метод	5.0	Закрепление отсутствует
1479	487670.03	3310899.41	Картометрический метод	5.0	Закрепление отсутствует
1480	487660.25	3310906.29	Картометрический метод	5.0	Закрепление отсутствует
1481	487693.06	3310959.73	Картометрический метод	5.0	Закрепление отсутствует
1482	487705.30	3310979.83	Картометрический метод	5.0	Закрепление отсутствует
1483	487720.26	3311003.64	Картометрический метод	5.0	Закрепление отсутствует
1484	487740.57	3311036.18	Картометрический метод	5.0	Закрепление отсутствует
1485	487755.13	3311060.52	Картометрический метод	5.0	Закрепление отсутствует
1486	487759.57	3311066.82	Картометрический метод	5.0	Закрепление отсутствует

2. Сведения о характерных точках границ объекта

Обозначение характерных точек границ	Координаты, м		Метод определения координат характерной точки	Средняя квадратическая погрешность положения характерной точки (M _t), м	Описание обозначения точки на местности (при наличии)
	X	Y			
1	2	3	4	5	6
1487	487718.03	3311088.16	Картометрический метод	5.0	Закрепление отсутствует
1488	487701.09	3311059.26	Картометрический метод	5.0	Закрепление отсутствует
1489	487680.66	3311071.87	Картометрический метод	5.0	Закрепление отсутствует
1490	487677.26	3311067.53	Картометрический метод	5.0	Закрепление отсутствует
1491	487673.79	3311070.24	Картометрический метод	5.0	Закрепление отсутствует
1492	487671.89	3311067.40	Картометрический метод	5.0	Закрепление отсутствует
1493	487670.87	3311068.06	Картометрический метод	5.0	Закрепление отсутствует
1494	487661.47	3311052.99	Картометрический метод	5.0	Закрепление отсутствует
1495	487656.98	3311044.79	Картометрический метод	5.0	Закрепление отсутствует
1496	487654.75	3311041.12	Картометрический метод	5.0	Закрепление отсутствует
1497	487646.53	3311018.24	Картометрический метод	5.0	Закрепление отсутствует
1498	487643.15	3311012.39	Картометрический метод	5.0	Закрепление отсутствует
1499	487645.30	3311011.14	Картометрический метод	5.0	Закрепление отсутствует
1500	487648.43	3310915.05	Картометрический метод	5.0	Закрепление отсутствует
1501	487649.88	3310908.27	Картометрический метод	5.0	Закрепление отсутствует
1502	487637.78	3310888.57	Картометрический метод	5.0	Закрепление отсутствует
1503	487641.08	3310886.19	Картометрический метод	5.0	Закрепление отсутствует
1504	487637.94	3310879.98	Картометрический метод	5.0	Закрепление отсутствует
1505	487616.97	3310859.49	Картометрический метод	5.0	Закрепление отсутствует
1506	487595.07	3310845.99	Картометрический метод	5.0	Закрепление отсутствует
1507	487577.25	3310837.30	Картометрический метод	5.0	Закрепление отсутствует
1508	487570.58	3310833.61	Картометрический метод	5.0	Закрепление отсутствует
1509	487563.07	3310829.34	Картометрический метод	5.0	Закрепление отсутствует
1510	487559.79	3310826.34	Картометрический метод	5.0	Закрепление отсутствует
1511	487554.42	3310819.25	Картометрический метод	5.0	Закрепление отсутствует

2. Сведения о характерных точках границ объекта

Обозначение характерных точек границ	Координаты, м		Метод определения координат характерной точки	Средняя квадратическая погрешность положения характерной точки (M _t), м	Описание обозначения точки на местности (при наличии)
	X	Y			
1	2	3	4	5	6
1512	487546.40	3310806.86	Картометрический метод	5.0	Закрепление отсутствует
1476	487549.06	3310794.99	Картометрический метод	5.0	Закрепление отсутствует
1513	488511.45	3311505.35	Картометрический метод	5.0	Закрепление отсутствует
1514	488680.01	3311622.33	Картометрический метод	5.0	Закрепление отсутствует
1515	488799.72	3311706.69	Картометрический метод	5.0	Закрепление отсутствует
1516	488841.62	3311735.19	Картометрический метод	5.0	Закрепление отсутствует
1517	488846.62	3311728.14	Картометрический метод	5.0	Закрепление отсутствует
1518	488853.42	3311732.41	Картометрический метод	5.0	Закрепление отсутствует
1519	488860.22	3311720.83	Картометрический метод	5.0	Закрепление отсутствует
1520	488861.60	3311721.81	Картометрический метод	5.0	Закрепление отсутствует
1521	488887.07	3311739.87	Картометрический метод	5.0	Закрепление отсутствует
1522	488903.08	3311751.25	Картометрический метод	5.0	Закрепление отсутствует
1523	488884.97	3311776.78	Картометрический метод	5.0	Закрепление отсутствует
1524	488902.43	3311790.93	Картометрический метод	5.0	Закрепление отсутствует
1525	488920.41	3311768.31	Картометрический метод	5.0	Закрепление отсутствует
1526	488920.27	3311765.26	Картометрический метод	5.0	Закрепление отсутствует
1527	488923.12	3311770.82	Картометрический метод	5.0	Закрепление отсутствует
1528	488980.77	3311819.60	Картометрический метод	5.0	Закрепление отсутствует
1529	488979.13	3311823.88	Картометрический метод	5.0	Закрепление отсутствует
1530	488959.43	3311855.65	Картометрический метод	5.0	Закрепление отсутствует
1531	488959.44	3311856.19	Картометрический метод	5.0	Закрепление отсутствует
1532	488959.48	3311858.19	Картометрический метод	5.0	Закрепление отсутствует
1533	488960.13	3311892.43	Картометрический метод	5.0	Закрепление отсутствует
1534	488960.37	3311905.49	Картометрический метод	5.0	Закрепление отсутствует
1535	488965.12	3311911.27	Картометрический метод	5.0	Закрепление отсутствует

2. Сведения о характерных точках границ объекта

Обозначение характерных точек границ	Координаты, м		Метод определения координат характерной точки	Средняя квадратическая погрешность положения характерной точки (M _t), м	Описание обозначения точки на местности (при наличии)
	X	Y			
1	2	3	4	5	6
1536	488974.70	3311922.94	Картометрический метод	5.0	Закрепление отсутствует
1537	488983.30	3311933.42	Картометрический метод	5.0	Закрепление отсутствует
1538	488977.11	3311954.41	Картометрический метод	5.0	Закрепление отсутствует
1539	488981.29	3311958.50	Картометрический метод	5.0	Закрепление отсутствует
1540	489005.42	3311986.06	Картометрический метод	5.0	Закрепление отсутствует
1541	488977.12	3312018.07	Картометрический метод	5.0	Закрепление отсутствует
1542	488972.18	3312023.24	Картометрический метод	5.0	Закрепление отсутствует
1543	488944.45	3311999.81	Картометрический метод	5.0	Закрепление отсутствует
1544	488920.30	3311977.33	Картометрический метод	5.0	Закрепление отсутствует
1545	488908.14	3311979.84	Картометрический метод	5.0	Закрепление отсутствует
1546	488870.54	3312015.91	Картометрический метод	5.0	Закрепление отсутствует
1547	488870.35	3312015.67	Картометрический метод	5.0	Закрепление отсутствует
1548	488836.39	3311974.40	Картометрический метод	5.0	Закрепление отсутствует
1549	488746.51	3311954.15	Картометрический метод	5.0	Закрепление отсутствует
1550	488709.37	3311942.57	Картометрический метод	5.0	Закрепление отсутствует
1551	488661.44	3311928.32	Картометрический метод	5.0	Закрепление отсутствует
1552	488588.96	3311905.46	Картометрический метод	5.0	Закрепление отсутствует
1553	488494.14	3311878.50	Картометрический метод	5.0	Закрепление отсутствует
1554	488436.81	3311862.11	Картометрический метод	5.0	Закрепление отсутствует
1555	488409.70	3311854.44	Картометрический метод	5.0	Закрепление отсутствует
1556	488377.80	3311844.98	Картометрический метод	5.0	Закрепление отсутствует
1557	488432.04	3311705.11	Картометрический метод	5.0	Закрепление отсутствует
1558	488394.60	3311665.40	Картометрический метод	5.0	Закрепление отсутствует
1559	488381.53	3311653.36	Картометрический метод	5.0	Закрепление отсутствует
1560	488484.33	3311536.59	Картометрический метод	5.0	Закрепление отсутствует

2. Сведения о характерных точках границ объекта

Обозначение характерных точек границ	Координаты, м		Метод определения координат характерной точки	Средняя квадратическая погрешность положения характерной точки (M _t), м	Описание обозначения точки на местности (при наличии)
	X	Y			
1	2	3	4	5	6
1513	488511.45	3311505.35	Картометрический метод	5.0	Закрепление отсутствует
1561	488520.33	3304737.32	Картометрический метод	5.0	Закрепление отсутствует
1562	488531.52	3304742.08	Картометрический метод	5.0	Закрепление отсутствует
1563	488526.43	3304754.14	Картометрический метод	5.0	Закрепление отсутствует
1564	488540.84	3304760.30	Картометрический метод	5.0	Закрепление отсутствует
1565	488544.78	3304751.09	Картометрический метод	5.0	Закрепление отсутствует
1566	488560.54	3304757.83	Картометрический метод	5.0	Закрепление отсутствует
1567	488548.00	3304792.81	Картометрический метод	5.0	Закрепление отсутствует
1568	488544.41	3304805.59	Картометрический метод	5.0	Закрепление отсутствует
1569	488539.29	3304805.97	Картометрический метод	5.0	Закрепление отсутствует
1570	488530.83	3304802.81	Картометрический метод	5.0	Закрепление отсутствует
1571	488522.01	3304803.69	Картометрический метод	5.0	Закрепление отсутствует
1572	488522.49	3304805.23	Картометрический метод	5.0	Закрепление отсутствует
1573	488514.62	3304799.33	Картометрический метод	5.0	Закрепление отсутствует
1574	488506.90	3304796.02	Картометрический метод	5.0	Закрепление отсутствует
1575	488500.08	3304793.07	Картометрический метод	5.0	Закрепление отсутствует
1576	488498.74	3304792.55	Картометрический метод	5.0	Закрепление отсутствует
1577	488503.23	3304780.64	Картометрический метод	5.0	Закрепление отсутствует
1578	488511.51	3304759.74	Картометрический метод	5.0	Закрепление отсутствует
1579	488518.27	3304736.85	Картометрический метод	5.0	Закрепление отсутствует
1561	488520.33	3304737.32	Картометрический метод	5.0	Закрепление отсутствует
1580	488578.79	3304715.17	Картометрический метод	5.0	Закрепление отсутствует
1581	488537.24	3304697.53	Картометрический метод	5.0	Закрепление отсутствует
1582	488539.92	3304692.14	Картометрический метод	5.0	Закрепление отсутствует
1583	488544.69	3304680.43	Картометрический метод	5.0	Закрепление отсутствует

2. Сведения о характерных точках границ объекта

Обозначение характерных точек границ	Координаты, м		Метод определения координат характерной точки	Средняя квадратическая погрешность положения характерной точки (M _t), м	Описание обозначения точки на местности (при наличии)
	X	Y			
1	2	3	4	5	6
1584	488538.68	3304664.23	Картометрический метод	5.0	Закрепление отсутствует
1585	488528.77	3304644.05	Картометрический метод	5.0	Закрепление отсутствует
1586	488521.17	3304633.67	Картометрический метод	5.0	Закрепление отсутствует
1587	488522.23	3304628.90	Картометрический метод	5.0	Закрепление отсутствует
1588	488520.89	3304615.01	Картометрический метод	5.0	Закрепление отсутствует
1589	488518.21	3304606.02	Картометрический метод	5.0	Закрепление отсутствует
1590	488516.44	3304599.86	Картометрический метод	5.0	Закрепление отсутствует
1591	488544.82	3304622.70	Картометрический метод	5.0	Закрепление отсутствует
1592	488562.79	3304641.38	Картометрический метод	5.0	Закрепление отсутствует
1593	488603.00	3304658.60	Картометрический метод	5.0	Закрепление отсутствует
1594	488580.51	3304711.14	Картометрический метод	5.0	Закрепление отсутствует
1580	488578.79	3304715.17	Картометрический метод	5.0	Закрепление отсутствует
1595	488505.50	3304634.66	Картометрический метод	5.0	Закрепление отсутствует
1596	488491.70	3304642.33	Картометрический метод	5.0	Закрепление отсутствует
1597	488470.73	3304658.46	Картометрический метод	5.0	Закрепление отсутствует
1598	488436.32	3304688.75	Картометрический метод	5.0	Закрепление отсутствует
1599	488386.10	3304730.42	Картометрический метод	5.0	Закрепление отсутствует
1600	488383.59	3304727.45	Картометрический метод	5.0	Закрепление отсутствует
1601	488377.91	3304720.81	Картометрический метод	5.0	Закрепление отсутствует
1602	488369.47	3304699.69	Картометрический метод	5.0	Закрепление отсутствует
1603	488389.40	3304683.98	Картометрический метод	5.0	Закрепление отсутствует
1604	488479.11	3304609.90	Картометрический метод	5.0	Закрепление отсутствует
1605	488502.98	3304630.17	Картометрический метод	5.0	Закрепление отсутствует
1595	488505.50	3304634.66	Картометрический метод	5.0	Закрепление отсутствует
1606	488315.51	3304636.58	Картометрический метод	5.0	Закрепление отсутствует

2. Сведения о характерных точках границ объекта

Обозначение характерных точек границ	Координаты, м		Метод определения координат характерной точки	Средняя квадратическая погрешность положения характерной точки (M _t), м	Описание обозначения точки на местности (при наличии)
	X	Y			
1	2	3	4	5	6
1607	488308.55	3304613.10	Картометрический метод	5.0	Закрепление отсутствует
1608	488295.81	3304604.71	Картометрический метод	5.0	Закрепление отсутствует
1609	488301.92	3304583.46	Картометрический метод	5.0	Закрепление отсутствует
1610	488299.46	3304552.44	Картометрический метод	5.0	Закрепление отсутствует
1611	488295.77	3304517.52	Картометрический метод	5.0	Закрепление отсутствует
1612	488294.59	3304506.01	Картометрический метод	5.0	Закрепление отсутствует
1613	488297.78	3304488.41	Картометрический метод	5.0	Закрепление отсутствует
1614	488303.63	3304452.49	Картометрический метод	5.0	Закрепление отсутствует
1615	488325.58	3304418.02	Картометрический метод	5.0	Закрепление отсутствует
1616	488294.91	3304403.41	Картометрический метод	5.0	Закрепление отсутствует
1617	488292.72	3304420.36	Картометрический метод	5.0	Закрепление отсутствует
1618	488298.20	3304423.12	Картометрический метод	5.0	Закрепление отсутствует
1619	488297.33	3304448.57	Картометрический метод	5.0	Закрепление отсутствует
1620	488278.64	3304411.68	Картометрический метод	5.0	Закрепление отсутствует
1621	488253.94	3304362.73	Картометрический метод	5.0	Закрепление отсутствует
1622	488224.08	3304358.30	Картометрический метод	5.0	Закрепление отсутствует
1623	488180.11	3304350.49	Картометрический метод	5.0	Закрепление отсутствует
1624	488094.06	3304336.14	Картометрический метод	5.0	Закрепление отсутствует
1625	488095.21	3304328.57	Картометрический метод	5.0	Закрепление отсутствует
1626	488099.84	3304290.74	Картометрический метод	5.0	Закрепление отсутствует
1627	488100.67	3304287.77	Картометрический метод	5.0	Закрепление отсутствует
1628	488082.35	3304284.00	Картометрический метод	5.0	Закрепление отсутствует
1629	488065.82	3304284.33	Картометрический метод	5.0	Закрепление отсутствует
1630	488057.01	3304298.81	Картометрический метод	5.0	Закрепление отсутствует
1631	488044.87	3304329.20	Картометрический метод	5.0	Закрепление отсутствует

2. Сведения о характерных точках границ объекта

Обозначение характерных точек границ	Координаты, м		Метод определения координат характерной точки	Средняя квадратическая погрешность положения характерной точки (M _t), м	Описание обозначения точки на местности (при наличии)
	X	Y			
1	2	3	4	5	6
1632	488039.91	3304344.25	Картометрический метод	5.0	Закрепление отсутствует
1633	488017.71	3304413.17	Картометрический метод	5.0	Закрепление отсутствует
1634	488013.65	3304429.66	Картометрический метод	5.0	Закрепление отсутствует
1635	487981.52	3304417.88	Картометрический метод	5.0	Закрепление отсутствует
1636	487956.61	3304486.01	Картометрический метод	5.0	Закрепление отсутствует
1637	487994.60	3304499.31	Картометрический метод	5.0	Закрепление отсутствует
1638	487993.71	3304511.74	Картометрический метод	5.0	Закрепление отсутствует
1639	487988.11	3304512.72	Картометрический метод	5.0	Закрепление отсутствует
1640	487974.23	3304516.36	Картометрический метод	5.0	Закрепление отсутствует
1641	487967.12	3304519.18	Картометрический метод	5.0	Закрепление отсутствует
1642	487958.69	3304523.28	Картометрический метод	5.0	Закрепление отсутствует
1643	487953.03	3304524.49	Картометрический метод	5.0	Закрепление отсутствует
1644	487950.28	3304522.15	Картометрический метод	5.0	Закрепление отсутствует
1645	487944.02	3304526.23	Картометрический метод	5.0	Закрепление отсутствует
1646	487944.91	3304530.08	Картометрический метод	5.0	Закрепление отсутствует
1647	487924.50	3304548.25	Картометрический метод	5.0	Закрепление отсутствует
1648	487921.59	3304548.53	Картометрический метод	5.0	Закрепление отсутствует
1649	487895.30	3304571.87	Картометрический метод	5.0	Закрепление отсутствует
1650	487871.77	3304590.85	Картометрический метод	5.0	Закрепление отсутствует
1651	487867.64	3304587.94	Картометрический метод	5.0	Закрепление отсутствует
1652	487859.39	3304594.22	Картометрический метод	5.0	Закрепление отсутствует
1653	487819.79	3304556.24	Картометрический метод	5.0	Закрепление отсутствует
1654	487830.55	3304521.89	Картометрический метод	5.0	Закрепление отсутствует
1655	487786.82	3304497.83	Картометрический метод	5.0	Закрепление отсутствует
1656	487759.92	3304485.13	Картометрический метод	5.0	Закрепление отсутствует

2. Сведения о характерных точках границ объекта

Обозначение характерных точек границ	Координаты, м		Метод определения координат характерной точки	Средняя квадратическая погрешность положения характерной точки (M _t), м	Описание обозначения точки на местности (при наличии)
	X	Y			
1	2	3	4	5	6
1657	487734.32	3304483.41	Картометрический метод	5.0	Закрепление отсутствует
1658	487730.76	3304464.22	Картометрический метод	5.0	Закрепление отсутствует
1659	487728.87	3304431.19	Картометрический метод	5.0	Закрепление отсутствует
1660	487728.08	3304417.39	Картометрический метод	5.0	Закрепление отсутствует
1661	487729.26	3304399.01	Картометрический метод	5.0	Закрепление отсутствует
1662	487730.22	3304384.19	Картометрический метод	5.0	Закрепление отсутствует
1663	487735.58	3304369.50	Картометрический метод	5.0	Закрепление отсутствует
1664	487744.59	3304349.26	Картометрический метод	5.0	Закрепление отсутствует
1665	487761.40	3304317.65	Картометрический метод	5.0	Закрепление отсутствует
1666	487767.16	3304309.31	Картометрический метод	5.0	Закрепление отсутствует
1667	487781.59	3304286.03	Картометрический метод	5.0	Закрепление отсутствует
1668	487788.35	3304275.32	Картометрический метод	5.0	Закрепление отсутствует
1669	487800.40	3304253.62	Картометрический метод	5.0	Закрепление отсутствует
1670	487816.75	3304221.08	Картометрический метод	5.0	Закрепление отсутствует
1671	487841.51	3304173.33	Картометрический метод	5.0	Закрепление отсутствует
1672	487851.18	3304158.18	Картометрический метод	5.0	Закрепление отсутствует
1673	487845.86	3304153.82	Картометрический метод	5.0	Закрепление отсутствует
1674	487834.22	3304148.19	Картометрический метод	5.0	Закрепление отсутствует
1675	487806.68	3304135.69	Картометрический метод	5.0	Закрепление отсутствует
1676	487778.94	3304138.92	Картометрический метод	5.0	Закрепление отсутствует
1677	487758.44	3304127.81	Картометрический метод	5.0	Закрепление отсутствует
1678	487751.32	3304101.15	Картометрический метод	5.0	Закрепление отсутствует
1679	487756.98	3304089.25	Картометрический метод	5.0	Закрепление отсутствует
1680	487759.13	3304084.35	Картометрический метод	5.0	Закрепление отсутствует
1681	487761.05	3304081.57	Картометрический метод	5.0	Закрепление отсутствует

2. Сведения о характерных точках границ объекта

Обозначение характерных точек границ	Координаты, м		Метод определения координат характерной точки	Средняя квадратическая погрешность положения характерной точки (M _t), м	Описание обозначения точки на местности (при наличии)
	X	Y			
1	2	3	4	5	6
1682	487772.93	3304067.75	Картометрический метод	5.0	Закрепление отсутствует
1683	487785.07	3304052.94	Картометрический метод	5.0	Закрепление отсутствует
1684	487802.13	3304068.15	Картометрический метод	5.0	Закрепление отсутствует
1685	487808.77	3304074.10	Картометрический метод	5.0	Закрепление отсутствует
1686	487823.97	3304087.73	Картометрический метод	5.0	Закрепление отсутствует
1687	487838.65	3304100.17	Картометрический метод	5.0	Закрепление отсутствует
1688	487851.01	3304111.81	Картометрический метод	5.0	Закрепление отсутствует
1689	487858.14	3304122.93	Картометрический метод	5.0	Закрепление отсутствует
1690	487861.58	3304123.59	Картометрический метод	5.0	Закрепление отсутствует
1691	487864.56	3304120.94	Картометрический метод	5.0	Закрепление отсутствует
1692	487876.08	3304093.43	Картометрический метод	5.0	Закрепление отсутствует
1693	487883.37	3304077.69	Картометрический метод	5.0	Закрепление отсутствует
1694	487898.79	3304047.66	Картометрический метод	5.0	Закрепление отсутствует
1695	487910.31	3304025.70	Картометрический метод	5.0	Закрепление отсутствует
1696	487922.03	3304001.36	Картометрический метод	5.0	Закрепление отсутствует
1697	487932.96	3303977.28	Картометрический метод	5.0	Закрепление отсутствует
1698	487938.89	3303967.82	Картометрический метод	5.0	Закрепление отсутствует
1699	487949.18	3303952.35	Картометрический метод	5.0	Закрепление отсутствует
1700	487959.47	3303937.53	Картометрический метод	5.0	Закрепление отсутствует
1701	487974.23	3303920.47	Картометрический метод	5.0	Закрепление отсутствует
1702	487981.38	3303911.61	Картометрический метод	5.0	Закрепление отсутствует
1703	487994.55	3303896.92	Картометрический метод	5.0	Закрепление отсутствует
1704	488010.96	3303878.14	Картометрический метод	5.0	Закрепление отсутствует
1705	488012.61	3303879.33	Картометрический метод	5.0	Закрепление отсутствует
1706	488034.96	3303890.05	Картометрический метод	5.0	Закрепление отсутствует

2. Сведения о характерных точках границ объекта

Обозначение характерных точек границ	Координаты, м		Метод определения координат характерной точки	Средняя квадратическая погрешность положения характерной точки (M _t), м	Описание обозначения точки на местности (при наличии)
	X	Y			
1	2	3	4	5	6
1707	488062.66	3303901.96	Картометрический метод	5.0	Закрепление отсутствует
1708	488088.31	3303914.79	Картометрический метод	5.0	Закрепление отсутствует
1709	488093.62	3303916.76	Картометрический метод	5.0	Закрепление отсутствует
1710	488131.08	3303836.92	Картометрический метод	5.0	Закрепление отсутствует
1711	488134.25	3303837.85	Картометрический метод	5.0	Закрепление отсутствует
1712	488211.41	3303871.06	Картометрический метод	5.0	Закрепление отсутствует
1713	488150.55	3304014.73	Картометрический метод	5.0	Закрепление отсутствует
1714	488143.39	3304029.54	Картометрический метод	5.0	Закрепление отсутствует
1715	488109.28	3304008.24	Картометрический метод	5.0	Закрепление отсутствует
1716	488089.35	3304052.55	Картометрический метод	5.0	Закрепление отсутствует
1717	488066.77	3304100.18	Картометрический метод	5.0	Закрепление отсутствует
1718	488064.12	3304105.47	Картометрический метод	5.0	Закрепление отсутствует
1719	488046.51	3304128.88	Картометрический метод	5.0	Закрепление отсутствует
1720	488042.67	3304141.32	Картометрический метод	5.0	Закрепление отсутствует
1721	488021.67	3304208.52	Картометрический метод	5.0	Закрепление отсутствует
1722	488076.42	3304225.06	Картометрический метод	5.0	Закрепление отсутствует
1723	488116.55	3304236.97	Картометрический метод	5.0	Закрепление отсутствует
1724	488141.64	3304244.07	Картометрический метод	5.0	Закрепление отсутствует
1725	488143.76	3304295.45	Картометрический метод	5.0	Закрепление отсутствует
1726	488202.15	3304306.17	Картометрический метод	5.0	Закрепление отсутствует
1727	488232.70	3304312.99	Картометрический метод	5.0	Закрепление отсутствует
1728	488269.04	3304327.15	Картометрический метод	5.0	Закрепление отсутствует
1729	488292.84	3304340.25	Картометрический метод	5.0	Закрепление отсутствует
1730	488309.10	3304351.76	Картометрический метод	5.0	Закрепление отсутствует
1731	488332.04	3304368.83	Картометрический метод	5.0	Закрепление отсутствует

2. Сведения о характерных точках границ объекта

Обозначение характерных точек границ	Координаты, м		Метод определения координат характерной точки	Средняя квадратическая погрешность положения характерной точки (M _t), м	Описание обозначения точки на местности (при наличии)
	X	Y			
1	2	3	4	5	6
1732	488334.08	3304365.38	Картометрический метод	5.0	Закрепление отсутствует
1733	488363.97	3304315.86	Картометрический метод	5.0	Закрепление отсутствует
1734	488341.24	3304301.11	Картометрический метод	5.0	Закрепление отсутствует
1735	488379.40	3304242.76	Картометрический метод	5.0	Закрепление отсутствует
1736	488417.21	3304265.12	Картометрический метод	5.0	Закрепление отсутствует
1737	488420.12	3304269.09	Картометрический метод	5.0	Закрепление отсутствует
1738	488387.55	3304332.72	Картометрический метод	5.0	Закрепление отсутствует
1739	488406.99	3304340.00	Картометрический метод	5.0	Закрепление отсутствует
1740	488434.88	3304354.82	Картометрический метод	5.0	Закрепление отсутствует
1741	488486.17	3304382.31	Картометрический метод	5.0	Закрепление отсутствует
1742	488506.04	3304398.38	Картометрический метод	5.0	Закрепление отсутствует
1743	488490.18	3304421.07	Картометрический метод	5.0	Закрепление отсутствует
1744	488436.57	3304384.88	Картометрический метод	5.0	Закрепление отсутствует
1745	488412.10	3304369.15	Картометрический метод	5.0	Закрепление отсутствует
1746	488383.92	3304352.22	Картометрический метод	5.0	Закрепление отсутствует
1747	488352.31	3304405.21	Картометрический метод	5.0	Закрепление отсутствует
1748	488376.93	3304423.42	Картометрический метод	5.0	Закрепление отсутствует
1749	488373.33	3304428.98	Картометрический метод	5.0	Закрепление отсутствует
1750	488399.44	3304451.40	Картометрический метод	5.0	Закрепление отсутствует
1751	488418.20	3304469.48	Картометрический метод	5.0	Закрепление отсутствует
1752	488431.97	3304448.05	Картометрический метод	5.0	Закрепление отсутствует
1753	488440.04	3304452.15	Картометрический метод	5.0	Закрепление отсутствует
1754	488451.01	3304458.37	Картометрический метод	5.0	Закрепление отсутствует
1755	488465.69	3304467.90	Картометрический метод	5.0	Закрепление отсутствует
1756	488447.43	3304501.73	Картометрический метод	5.0	Закрепление отсутствует

2. Сведения о характерных точках границ объекта

Обозначение характерных точек границ	Координаты, м		Метод определения координат характерной точки	Средняя квадратическая погрешность положения характерной точки (M _t), м	Описание обозначения точки на местности (при наличии)
	X	Y			
1	2	3	4	5	6
1757	488437.37	3304518.66	Картометрический метод	5.0	Закрепление отсутствует
1758	488424.72	3304542.21	Картометрический метод	5.0	Закрепление отсутствует
1759	488415.32	3304559.27	Картометрический метод	5.0	Закрепление отсутствует
1760	488387.00	3304587.84	Картометрический метод	5.0	Закрепление отсутствует
1761	488373.17	3304602.53	Картометрический метод	5.0	Закрепление отсутствует
1762	488354.77	3304620.78	Картометрический метод	5.0	Закрепление отсутствует
1763	488334.83	3304627.99	Картометрический метод	5.0	Закрепление отсутствует
1606	488315.51	3304636.58	Картометрический метод	5.0	Закрепление отсутствует
1764	487942.04	3304170.80	Картометрический метод	5.0	Закрепление отсутствует
1765	487966.31	3304182.38	Картометрический метод	5.0	Закрепление отсутствует
1766	487975.78	3304187.51	Картометрический метод	5.0	Закрепление отсутствует
1767	487948.30	3304249.68	Картометрический метод	5.0	Закрепление отсутствует
1768	487939.37	3304244.70	Картометрический метод	5.0	Закрепление отсутствует
1769	487915.35	3304231.53	Картометрический метод	5.0	Закрепление отсутствует
1770	487923.98	3304211.65	Картометрический метод	5.0	Закрепление отсутствует
1771	487925.24	3304209.22	Картометрический метод	5.0	Закрепление отсутствует
1772	487939.11	3304176.84	Картометрический метод	5.0	Закрепление отсутствует
1764	487942.04	3304170.80	Картометрический метод	5.0	Закрепление отсутствует
1773	487962.54	3304241.05	Картометрический метод	5.0	Закрепление отсутствует
1774	487979.96	3304248.38	Картометрический метод	5.0	Закрепление отсутствует
1775	487969.95	3304274.89	Картометрический метод	5.0	Закрепление отсутствует
1776	487950.27	3304266.66	Картометрический метод	5.0	Закрепление отсутствует
1773	487962.54	3304241.05	Картометрический метод	5.0	Закрепление отсутствует
1777	487978.03	3304211.80	Картометрический метод	5.0	Закрепление отсутствует
1778	487995.53	3304218.94	Картометрический метод	5.0	Закрепление отсутствует

2. Сведения о характерных точках границ объекта

Обозначение характерных точек границ	Координаты, м		Метод определения координат характерной точки	Средняя квадратическая погрешность положения характерной точки (M _t), м	Описание обозначения точки на местности (при наличии)
	X	Y			
1	2	3	4	5	6
1779	487989.90	3304232.34	Картометрический метод	5.0	Закрепление отсутствует
1780	487972.45	3304225.03	Картометрический метод	5.0	Закрепление отсутствует
1777	487978.03	3304211.80	Картометрический метод	5.0	Закрепление отсутствует
1781	488399.39	3303595.01	Картометрический метод	5.0	Закрепление отсутствует
1782	488452.72	3303679.38	Картометрический метод	5.0	Закрепление отсутствует
1783	488427.45	3303809.76	Картометрический метод	5.0	Закрепление отсутствует
1784	488422.96	3303811.81	Картометрический метод	5.0	Закрепление отсутствует
1785	488396.63	3303937.36	Картометрический метод	5.0	Закрепление отсутствует
1786	488350.88	3303918.03	Картометрический метод	5.0	Закрепление отсутствует
1787	488282.98	3303889.32	Картометрический метод	5.0	Закрепление отсутствует
1788	488255.47	3303878.60	Картометрический метод	5.0	Закрепление отсутствует
1789	488225.65	3303866.29	Картометрический метод	5.0	Закрепление отсутствует
1790	488194.05	3303853.06	Картометрический метод	5.0	Закрепление отсутствует
1791	488139.57	3303830.56	Картометрический метод	5.0	Закрепление отсутствует
1792	488137.58	3303829.51	Картометрический метод	5.0	Закрепление отсутствует
1793	488154.23	3303792.36	Картометрический метод	5.0	Закрепление отсутствует
1794	488182.05	3303741.94	Картометрический метод	5.0	Закрепление отсутствует
1795	488224.01	3303675.00	Картометрический метод	5.0	Закрепление отсутствует
1796	488245.19	3303655.29	Картометрический метод	5.0	Закрепление отсутствует
1797	488323.97	3303623.55	Картометрический метод	5.0	Закрепление отсутствует
1798	488355.73	3303611.65	Картометрический метод	5.0	Закрепление отсутствует
1781	488399.39	3303595.01	Картометрический метод	5.0	Закрепление отсутствует
1799	492006.17	3289291.58	Картометрический метод	5.0	Закрепление отсутствует
1800	492041.77	3289313.36	Картометрический метод	5.0	Закрепление отсутствует
1801	492063.53	3289330.25	Картометрический метод	5.0	Закрепление отсутствует

2. Сведения о характерных точках границ объекта

Обозначение характерных точек границ	Координаты, м		Метод определения координат характерной точки	Средняя квадратическая погрешность положения характерной точки (M _t), м	Описание обозначения точки на местности (при наличии)
	X	Y			
1	2	3	4	5	6
1802	492091.10	3289349.28	Картометрический метод	5.0	Закрепление отсутствует
1803	492112.47	3289365.86	Картометрический метод	5.0	Закрепление отсутствует
1804	492126.10	3289376.55	Картометрический метод	5.0	Закрепление отсутствует
1805	492127.98	3289377.70	Картометрический метод	5.0	Закрепление отсутствует
1806	492116.65	3289390.89	Картометрический метод	5.0	Закрепление отсутствует
1807	492115.64	3289389.97	Картометрический метод	5.0	Закрепление отсутствует
1808	492087.25	3289386.65	Картометрический метод	5.0	Закрепление отсутствует
1809	492079.93	3289397.07	Картометрический метод	5.0	Закрепление отсутствует
1810	492064.39	3289396.51	Картометрический метод	5.0	Закрепление отсутствует
1811	492033.79	3289376.02	Картометрический метод	5.0	Закрепление отсутствует
1812	492008.89	3289368.99	Картометрический метод	5.0	Закрепление отсутствует
1813	491983.70	3289350.24	Картометрический метод	5.0	Закрепление отсутствует
1814	491968.26	3289343.31	Картометрический метод	5.0	Закрепление отсутствует
1815	491959.62	3289336.42	Картометрический метод	5.0	Закрепление отсутствует
1816	491983.41	3289307.28	Картометрический метод	5.0	Закрепление отсутствует
1817	491999.32	3289288.30	Картометрический метод	5.0	Закрепление отсутствует
1799	492006.17	3289291.58	Картометрический метод	5.0	Закрепление отсутствует
1818	491752.54	3289149.14	Картометрический метод	5.0	Закрепление отсутствует
1819	491752.23	3289175.37	Картометрический метод	5.0	Закрепление отсутствует
1820	491729.54	3289175.55	Картометрический метод	5.0	Закрепление отсутствует
1821	491729.45	3289192.25	Картометрический метод	5.0	Закрепление отсутствует
1822	491718.49	3289192.17	Картометрический метод	5.0	Закрепление отсутствует
1823	491719.79	3289145.19	Картометрический метод	5.0	Закрепление отсутствует
1824	491752.22	3289144.77	Картометрический метод	5.0	Закрепление отсутствует
1818	491752.54	3289149.14	Картометрический метод	5.0	Закрепление отсутствует

2. Сведения о характерных точках границ объекта

Обозначение характерных точек границ	Координаты, м		Метод определения координат характерной точки	Средняя квадратическая погрешность положения характерной точки (M _t), м	Описание обозначения точки на местности (при наличии)
	X	Y			
1	2	3	4	5	6
1825	491885.64	3289005.32	Картометрический метод	5.0	Закрепление отсутствует
1826	491869.08	3289060.71	Картометрический метод	5.0	Закрепление отсутствует
1827	491876.62	3289069.62	Картометрический метод	5.0	Закрепление отсутствует
1828	491898.40	3289097.79	Картометрический метод	5.0	Закрепление отсутствует
1829	491904.80	3289111.62	Картометрический метод	5.0	Закрепление отсутствует
1830	491916.91	3289130.82	Картометрический метод	5.0	Закрепление отсутствует
1831	491927.42	3289148.88	Картометрический метод	5.0	Закрепление отсутствует
1832	491936.95	3289163.02	Картометрический метод	5.0	Закрепление отсутствует
1833	491962.00	3289200.43	Картометрический метод	5.0	Закрепление отсутствует
1834	491930.58	3289219.62	Картометрический метод	5.0	Закрепление отсутствует
1835	491941.62	3289234.09	Картометрический метод	5.0	Закрепление отсутствует
1836	491917.08	3289245.08	Картометрический метод	5.0	Закрепление отсутствует
1837	491921.73	3289254.61	Картометрический метод	5.0	Закрепление отсутствует
1838	491910.90	3289260.16	Картометрический метод	5.0	Закрепление отсутствует
1839	491897.77	3289248.51	Картометрический метод	5.0	Закрепление отсутствует
1840	491881.01	3289225.89	Картометрический метод	5.0	Закрепление отсутствует
1841	491877.29	3289215.74	Картометрический метод	5.0	Закрепление отсутствует
1842	491870.30	3289198.98	Картометрический метод	5.0	Закрепление отсутствует
1843	491864.15	3289190.31	Картометрический метод	5.0	Закрепление отсутствует
1844	491850.72	3289183.38	Картометрический метод	5.0	Закрепление отсутствует
1845	491843.12	3289181.25	Картометрический метод	5.0	Закрепление отсутствует
1846	491841.20	3289181.09	Картометрический метод	5.0	Закрепление отсутствует
1847	491846.77	3289170.04	Картометрический метод	5.0	Закрепление отсутствует
1848	491849.97	3289165.59	Картометрический метод	5.0	Закрепление отсутствует
1849	491858.76	3289158.98	Картометрический метод	5.0	Закрепление отсутствует

2. Сведения о характерных точках границ объекта

Обозначение характерных точек границ	Координаты, м		Метод определения координат характерной точки	Средняя квадратическая погрешность положения характерной точки (M _t), м	Описание обозначения точки на местности (при наличии)
	X	Y			
1	2	3	4	5	6
1850	491866.56	3289151.64	Картометрический метод	5.0	Закрепление отсутствует
1851	491875.71	3289144.79	Картометрический метод	5.0	Закрепление отсутствует
1852	491868.17	3289131.30	Картометрический метод	5.0	Закрепление отсутствует
1853	491846.91	3289101.58	Картометрический метод	5.0	Закрепление отсутствует
1854	491837.54	3289089.93	Картометрический метод	5.0	Закрепление отсутствует
1855	491820.28	3289060.78	Картометрический метод	5.0	Закрепление отсутствует
1856	491809.54	3289039.30	Картометрический метод	5.0	Закрепление отсутствует
1857	491798.57	3289017.81	Картометрический метод	5.0	Закрепление отсутствует
1858	491790.80	3289004.10	Картометрический метод	5.0	Закрепление отсутствует
1859	491785.54	3288998.84	Картометрический метод	5.0	Закрепление отсутствует
1860	491767.02	3288983.29	Картометрический метод	5.0	Закрепление отсутствует
1861	491757.19	3288977.12	Картометрический метод	5.0	Закрепление отсутствует
1862	491746.28	3288972.58	Картометрический метод	5.0	Закрепление отсутствует
1863	491753.07	3288962.89	Картометрический метод	5.0	Закрепление отсутствует
1864	491750.19	3288958.61	Картометрический метод	5.0	Закрепление отсутствует
1865	491747.00	3288951.23	Картометрический метод	5.0	Закрепление отсутствует
1866	491745.14	3288943.83	Картометрический метод	5.0	Закрепление отсутствует
1867	491744.78	3288939.68	Картометрический метод	5.0	Закрепление отсутствует
1868	491745.24	3288936.43	Картометрический метод	5.0	Закрепление отсутствует
1869	491746.00	3288933.90	Картометрический метод	5.0	Закрепление отсутствует
1870	491746.64	3288932.99	Картометрический метод	5.0	Закрепление отсутствует
1871	491748.40	3288930.23	Картометрический метод	5.0	Закрепление отсутствует
1872	491751.81	3288927.45	Картометрический метод	5.0	Закрепление отсутствует
1873	491754.85	3288924.29	Картометрический метод	5.0	Закрепление отсутствует
1874	491759.26	3288921.50	Картометрический метод	5.0	Закрепление отсутствует

2. Сведения о характерных точках границ объекта

Обозначение характерных точек границ	Координаты, м		Метод определения координат характерной точки	Средняя квадратическая погрешность положения характерной точки (M _t), м	Описание обозначения точки на местности (при наличии)
	X	Y			
1	2	3	4	5	6
1875	491760.05	3288912.35	Картометрический метод	5.0	Закрепление отсутствует
1876	491765.72	3288910.26	Картометрический метод	5.0	Закрепление отсутствует
1877	491800.49	3288912.20	Картометрический метод	5.0	Закрепление отсутствует
1878	491804.30	3288912.32	Картометрический метод	5.0	Закрепление отсутствует
1879	491821.44	3288940.66	Картометрический метод	5.0	Закрепление отсутствует
1880	491864.99	3288908.46	Картометрический метод	5.0	Закрепление отсутствует
1881	491869.92	3288910.23	Картометрический метод	5.0	Закрепление отсутствует
1882	491876.50	3288915.92	Картометрический метод	5.0	Закрепление отсутствует
1883	491881.01	3288916.87	Картометрический метод	5.0	Закрепление отсутствует
1884	491897.08	3288968.30	Картометрический метод	5.0	Закрепление отсутствует
1885	491896.17	3288975.84	Картометрический метод	5.0	Закрепление отсутствует
1825	491885.64	3289005.32	Картометрический метод	5.0	Закрепление отсутствует
1886	491992.86	3289245.22	Картометрический метод	5.0	Закрепление отсутствует
1887	492003.27	3289252.32	Картометрический метод	5.0	Закрепление отсутствует
1888	492003.18	3289268.83	Картометрический метод	5.0	Закрепление отсутствует
1889	491976.60	3289255.51	Картометрический метод	5.0	Закрепление отсутствует
1886	491992.86	3289245.22	Картометрический метод	5.0	Закрепление отсутствует
1890	492150.26	3289313.12	Картометрический метод	5.0	Закрепление отсутствует
1891	492151.56	3289314.38	Картометрический метод	5.0	Закрепление отсутствует
1892	492211.03	3289340.19	Картометрический метод	5.0	Закрепление отсутствует
1893	492195.83	3289361.71	Картометрический метод	5.0	Закрепление отсутствует
1894	492185.71	3289387.03	Картометрический метод	5.0	Закрепление отсутствует
1895	492178.99	3289382.90	Картометрический метод	5.0	Закрепление отсутствует
1896	492175.01	3289383.19	Картометрический метод	5.0	Закрепление отсутствует
1897	492162.71	3289373.93	Картометрический метод	5.0	Закрепление отсутствует

2. Сведения о характерных точках границ объекта

Обозначение характерных точек границ	Координаты, м		Метод определения координат характерной точки	Средняя квадратическая погрешность положения характерной точки (M _t), м	Описание обозначения точки на местности (при наличии)
	X	Y			
1	2	3	4	5	6
1898	492136.47	3289358.75	Картометрический метод	5.0	Закрепление отсутствует
1899	492123.64	3289350.21	Картометрический метод	5.0	Закрепление отсутствует
1890	492150.26	3289313.12	Картометрический метод	5.0	Закрепление отсутствует
1900	492119.26	3289290.00	Картометрический метод	5.0	Закрепление отсутствует
1901	492089.58	3289325.14	Картометрический метод	5.0	Закрепление отсутствует
1902	492074.76	3289314.91	Картометрический метод	5.0	Закрепление отсутствует
1903	492052.59	3289297.70	Картометрический метод	5.0	Закрепление отсутствует
1904	492035.09	3289287.00	Картометрический метод	5.0	Закрепление отсутствует
1905	492036.44	3289279.71	Картометрический метод	5.0	Закрепление отсутствует
1906	492089.53	3289284.16	Картометрический метод	5.0	Закрепление отсутствует
1907	492099.29	3289279.86	Картометрический метод	5.0	Закрепление отсутствует
1908	492117.46	3289289.44	Картометрический метод	5.0	Закрепление отсутствует
1900	492119.26	3289290.00	Картометрический метод	5.0	Закрепление отсутствует
1909	492536.90	3289697.41	Картометрический метод	5.0	Закрепление отсутствует
1910	492507.96	3289689.52	Картометрический метод	5.0	Закрепление отсутствует
1911	492494.81	3289737.76	Картометрический метод	5.0	Закрепление отсутствует
1912	492523.76	3289745.65	Картометрический метод	5.0	Закрепление отсутствует
1909	492536.90	3289697.41	Картометрический метод	5.0	Закрепление отсутствует
1913	492585.52	3289706.85	Картометрический метод	5.0	Закрепление отсутствует
1914	492587.69	3289719.70	Картометрический метод	5.0	Закрепление отсутствует
1915	492593.37	3289739.62	Картометрический метод	5.0	Закрепление отсутствует
1916	492600.39	3289760.15	Картометрический метод	5.0	Закрепление отсутствует
1917	492616.39	3289800.12	Картометрический метод	5.0	Закрепление отсутствует
1918	492629.27	3289845.66	Картометрический метод	5.0	Закрепление отсутствует
1919	492641.56	3289886.05	Картометрический метод	5.0	Закрепление отсутствует

2. Сведения о характерных точках границ объекта

Обозначение характерных точек границ	Координаты, м		Метод определения координат характерной точки	Средняя квадратическая погрешность положения характерной точки (M _t), м	Описание обозначения точки на местности (при наличии)
	X	Y			
1	2	3	4	5	6
1920	492633.12	3289901.61	Картометрический метод	5.0	Закрепление отсутствует
1921	492613.20	3289929.57	Картометрический метод	5.0	Закрепление отсутствует
1922	492617.19	3289935.37	Картометрический метод	5.0	Закрепление отсутствует
1923	492619.82	3289945.77	Картометрический метод	5.0	Закрепление отсутствует
1924	492618.22	3289947.83	Картометрический метод	5.0	Закрепление отсутствует
1925	492620.16	3289952.40	Картометрический метод	5.0	Закрепление отсутствует
1926	492623.93	3289950.23	Картометрический метод	5.0	Закрепление отсутствует
1927	492637.43	3289934.80	Картометрический метод	5.0	Закрепление отсутствует
1928	492641.78	3289932.17	Картометрический метод	5.0	Закрепление отсутствует
1929	492651.84	3289929.78	Картометрический метод	5.0	Закрепление отсутствует
1930	492655.01	3289929.13	Картометрический метод	5.0	Закрепление отсутствует
1931	492665.80	3289958.55	Картометрический метод	5.0	Закрепление отсутствует
1932	492668.15	3289957.53	Картометрический метод	5.0	Закрепление отсутствует
1933	492678.12	3289984.68	Картометрический метод	5.0	Закрепление отсутствует
1934	492693.31	3290024.90	Картометрический метод	5.0	Закрепление отсутствует
1935	492691.20	3290025.80	Картометрический метод	5.0	Закрепление отсутствует
1936	492660.33	3290038.94	Картометрический метод	5.0	Закрепление отсутствует
1937	492654.98	3290041.91	Картометрический метод	5.0	Закрепление отсутствует
1938	492659.11	3290051.72	Картометрический метод	5.0	Закрепление отсутствует
1939	492631.68	3290063.88	Картометрический метод	5.0	Закрепление отсутствует
1940	492618.16	3290033.41	Картометрический метод	5.0	Закрепление отсутствует
1941	492613.54	3290022.28	Картометрический метод	5.0	Закрепление отсутствует
1942	492595.55	3289995.93	Картометрический метод	5.0	Закрепление отсутствует
1943	492590.53	3289992.85	Картометрический метод	5.0	Закрепление отсутствует
1944	492584.14	3289972.50	Картометрический метод	5.0	Закрепление отсутствует

2. Сведения о характерных точках границ объекта

Обозначение характерных точек границ	Координаты, м		Метод определения координат характерной точки	Средняя квадратическая погрешность положения характерной точки (M _t), м	Описание обозначения точки на местности (при наличии)
	X	Y			
1	2	3	4	5	6
1945	492587.80	3289969.99	Картометрический метод	5.0	Закрепление отсутствует
1946	492582.31	3289947.36	Картометрический метод	5.0	Закрепление отсутствует
1947	492569.05	3289944.16	Картометрический метод	5.0	Закрепление отсутствует
1948	492539.29	3289932.63	Картометрический метод	5.0	Закрепление отсутствует
1949	492528.89	3289929.70	Картометрический метод	5.0	Закрепление отсутствует
1950	492522.63	3289928.28	Картометрический метод	5.0	Закрепление отсутствует
1951	492509.27	3289927.25	Картометрический метод	5.0	Закрепление отсутствует
1952	492502.46	3289927.72	Картометрический метод	5.0	Закрепление отсутствует
1953	492497.75	3289922.85	Картометрический метод	5.0	Закрепление отсутствует
1954	492512.30	3289831.54	Картометрический метод	5.0	Закрепление отсутствует
1955	492524.09	3289758.29	Картометрический метод	5.0	Закрепление отсутствует
1956	492538.98	3289694.76	Картометрический метод	5.0	Закрепление отсутствует
1957	492583.99	3289692.41	Картометрический метод	5.0	Закрепление отсутствует
1913	492585.52	3289706.85	Картометрический метод	5.0	Закрепление отсутствует
1958	492669.12	3290300.21	Картометрический метод	5.0	Закрепление отсутствует
1959	492665.10	3290305.86	Картометрический метод	5.0	Закрепление отсутствует
1960	492659.39	3290313.93	Картометрический метод	5.0	Закрепление отсутствует
1961	492654.67	3290320.61	Картометрический метод	5.0	Закрепление отсутствует
1962	492653.09	3290320.21	Картометрический метод	5.0	Закрепление отсутствует
1963	492649.55	3290325.06	Картометрический метод	5.0	Закрепление отсутствует
1964	492647.00	3290330.19	Картометрический метод	5.0	Закрепление отсутствует
1965	492645.44	3290335.68	Картометрический метод	5.0	Закрепление отсутствует
1966	492643.89	3290339.05	Картометрический метод	5.0	Закрепление отсутствует
1967	492641.41	3290344.46	Картометрический метод	5.0	Закрепление отсутствует
1968	492653.32	3290365.77	Картометрический метод	5.0	Закрепление отсутствует

2. Сведения о характерных точках границ объекта

Обозначение характерных точек границ	Координаты, м		Метод определения координат характерной точки	Средняя квадратическая погрешность положения характерной точки (M _t), м	Описание обозначения точки на местности (при наличии)
	X	Y			
1	2	3	4	5	6
1969	492644.93	3290395.81	Картометрический метод	5.0	Закрепление отсутствует
1970	492639.86	3290411.11	Картометрический метод	5.0	Закрепление отсутствует
1971	492641.20	3290411.60	Картометрический метод	5.0	Закрепление отсутствует
1972	492629.92	3290445.27	Картометрический метод	5.0	Закрепление отсутствует
1973	492625.81	3290459.24	Картометрический метод	5.0	Закрепление отсутствует
1974	492624.11	3290467.24	Картометрический метод	5.0	Закрепление отсутствует
1975	492623.01	3290474.63	Картометрический метод	5.0	Закрепление отсутствует
1976	492621.64	3290498.20	Картометрический метод	5.0	Закрепление отсутствует
1977	492621.35	3290510.54	Картометрический метод	5.0	Закрепление отсутствует
1978	492616.88	3290509.00	Картометрический метод	5.0	Закрепление отсутствует
1979	492616.68	3290517.22	Картометрический метод	5.0	Закрепление отсутствует
1980	492621.18	3290519.52	Картометрический метод	5.0	Закрепление отсутствует
1981	492621.06	3290526.51	Картометрический метод	5.0	Закрепление отсутствует
1982	492622.74	3290526.43	Картометрический метод	5.0	Закрепление отсутствует
1983	492624.66	3290537.83	Картометрический метод	5.0	Закрепление отсутствует
1984	492626.28	3290570.49	Картометрический метод	5.0	Закрепление отсутствует
1985	492621.93	3290572.07	Картометрический метод	5.0	Закрепление отсутствует
1986	492622.32	3290573.59	Картометрический метод	5.0	Закрепление отсутствует
1987	492617.91	3290575.04	Картометрический метод	5.0	Закрепление отсутствует
1988	492619.53	3290581.74	Картометрический метод	5.0	Закрепление отсутствует
1989	492623.66	3290580.92	Картометрический метод	5.0	Закрепление отсутствует
1990	492626.88	3290593.59	Картометрический метод	5.0	Закрепление отсутствует
1991	492630.16	3290605.01	Картометрический метод	5.0	Закрепление отсутствует
1992	492633.91	3290617.19	Картометрический метод	5.0	Закрепление отсутствует
1993	492637.78	3290628.33	Картометрический метод	5.0	Закрепление отсутствует

2. Сведения о характерных точках границ объекта

Обозначение характерных точек границ	Координаты, м		Метод определения координат характерной точки	Средняя квадратическая погрешность положения характерной точки (M _t), м	Описание обозначения точки на местности (при наличии)
	X	Y			
1	2	3	4	5	6
1994	492638.78	3290632.16	Картометрический метод	5.0	Закрепление отсутствует
1995	492625.23	3290640.20	Картометрический метод	5.0	Закрепление отсутствует
1996	492608.42	3290634.17	Картометрический метод	5.0	Закрепление отсутствует
1997	492546.14	3290635.00	Картометрический метод	5.0	Закрепление отсутствует
1998	492515.73	3290641.17	Картометрический метод	5.0	Закрепление отсутствует
1999	492503.27	3290643.37	Картометрический метод	5.0	Закрепление отсутствует
2000	492473.91	3290694.00	Картометрический метод	5.0	Закрепление отсутствует
2001	492437.38	3290684.52	Картометрический метод	5.0	Закрепление отсутствует
2002	492434.17	3290682.34	Картометрический метод	5.0	Закрепление отсутствует
2003	492436.69	3290672.28	Картометрический метод	5.0	Закрепление отсутствует
2004	492438.98	3290653.77	Картометрический метод	5.0	Закрепление отсутствует
2005	492443.91	3290624.17	Картометрический метод	5.0	Закрепление отсутствует
2006	492448.04	3290583.26	Картометрический метод	5.0	Закрепление отсутствует
2007	492456.50	3290564.07	Картометрический метод	5.0	Закрепление отсутствует
2008	492465.20	3290549.67	Картометрический метод	5.0	Закрепление отсутствует
2009	492473.43	3290535.04	Картометрический метод	5.0	Закрепление отсутствует
2010	492489.11	3290508.19	Картометрический метод	5.0	Закрепление отсутствует
2011	492516.55	3290498.37	Картометрический метод	5.0	Закрепление отсутствует
2012	492519.30	3290496.82	Картометрический метод	5.0	Закрепление отсутствует
2013	492518.92	3290492.67	Картометрический метод	5.0	Закрепление отсутствует
2014	492491.65	3290480.92	Картометрический метод	5.0	Закрепление отсутствует
2015	492493.42	3290476.65	Картометрический метод	5.0	Закрепление отсутствует
2016	492476.55	3290467.42	Картометрический метод	5.0	Закрепление отсутствует
2017	492461.99	3290462.27	Картометрический метод	5.0	Закрепление отсутствует
2018	492457.25	3290453.59	Картометрический метод	5.0	Закрепление отсутствует

2. Сведения о характерных точках границ объекта

Обозначение характерных точек границ	Координаты, м		Метод определения координат характерной точки	Средняя квадратическая погрешность положения характерной точки (M _t), м	Описание обозначения точки на местности (при наличии)
	X	Y			
1	2	3	4	5	6
2019	492456.88	3290448.15	Картометрический метод	5.0	Закрепление отсутствует
2020	492458.73	3290441.83	Картометрический метод	5.0	Закрепление отсутствует
2021	492462.15	3290437.62	Картометрический метод	5.0	Закрепление отсутствует
2022	492468.21	3290432.48	Картометрический метод	5.0	Закрепление отсутствует
2023	492474.26	3290427.61	Картометрический метод	5.0	Закрепление отсутствует
2024	492487.95	3290410.10	Картометрический метод	5.0	Закрепление отсутствует
2025	492497.43	3290394.70	Картометрический метод	5.0	Закрепление отсутствует
2026	492508.10	3290384.70	Картометрический метод	5.0	Закрепление отсутствует
2027	492522.00	3290343.53	Картометрический метод	5.0	Закрепление отсутствует
2028	492520.83	3290343.48	Картометрический метод	5.0	Закрепление отсутствует
2029	492521.09	3290337.43	Картометрический метод	5.0	Закрепление отсутствует
2030	492525.83	3290337.63	Картометрический метод	5.0	Закрепление отсутствует
2031	492535.48	3290336.03	Картометрический метод	5.0	Закрепление отсутствует
2032	492546.92	3290332.60	Картометрический метод	5.0	Закрепление отсутствует
2033	492558.10	3290330.10	Картометрический метод	5.0	Закрепление отсутствует
2034	492563.36	3290330.10	Картометрический метод	5.0	Закрепление отсутствует
2035	492569.40	3290332.60	Картометрический метод	5.0	Закрепление отсутствует
2036	492574.16	3290334.08	Картометрический метод	5.0	Закрепление отсутствует
2037	492579.57	3290335.76	Картометрический метод	5.0	Закрепление отсутствует
2038	492587.42	3290330.98	Картометрический метод	5.0	Закрепление отсутствует
2039	492600.16	3290323.25	Картометрический метод	5.0	Закрепление отсутствует
2040	492602.25	3290323.51	Картометрический метод	5.0	Закрепление отсутствует
2041	492607.35	3290322.19	Картометрический метод	5.0	Закрепление отсутствует
2042	492609.44	3290321.05	Картометрический метод	5.0	Закрепление отсутствует
2043	492611.71	3290319.16	Картометрический метод	5.0	Закрепление отсутствует

2. Сведения о характерных точках границ объекта					
Обозначение характерных точек границ	Координаты, м		Метод определения координат характерной точки	Средняя квадратическая погрешность положения характерной точки (M _t), м	Описание обозначения точки на местности (при наличии)
	X	Y			
1	2	3	4	5	6
2044	492615.57	3290317.41	Картометрический метод	5.0	Закрепление отсутствует
2045	492617.21	3290312.16	Картометрический метод	5.0	Закрепление отсутствует
2046	492618.78	3290308.69	Картометрический метод	5.0	Закрепление отсутствует
2047	492621.14	3290304.16	Картометрический метод	5.0	Закрепление отсутствует
2048	492639.06	3290294.06	Картометрический метод	5.0	Закрепление отсутствует
2049	492641.94	3290291.37	Картометрический метод	5.0	Закрепление отсутствует
2050	492652.63	3290283.63	Картометрический метод	5.0	Закрепление отсутствует
2051	492656.44	3290286.19	Картометрический метод	5.0	Закрепление отсутствует
2052	492662.08	3290291.17	Картометрический метод	5.0	Закрепление отсутствует
2053	492669.64	3290298.00	Картометрический метод	5.0	Закрепление отсутствует
1958	492669.12	3290300.21	Картометрический метод	5.0	Закрепление отсутствует
2054	492264.84	3290747.28	Картометрический метод	5.0	Закрепление отсутствует
2055	492280.05	3290727.13	Картометрический метод	5.0	Закрепление отсутствует
2056	492281.32	3290725.32	Картометрический метод	5.0	Закрепление отсутствует
2057	492296.26	3290717.29	Картометрический метод	5.0	Закрепление отсутствует
2058	492317.31	3290706.20	Картометрический метод	5.0	Закрепление отсутствует
2059	492327.60	3290704.03	Картометрический метод	5.0	Закрепление отсутствует
2060	492347.44	3290700.10	Картометрический метод	5.0	Закрепление отсутствует
2061	492371.45	3290695.19	Картометрический метод	5.0	Закрепление отсутствует
2062	492397.52	3290690.39	Картометрический метод	5.0	Закрепление отсутствует
2063	492412.90	3290687.82	Картометрический метод	5.0	Закрепление отсутствует
2064	492422.28	3290689.65	Картометрический метод	5.0	Закрепление отсутствует
2065	492430.74	3290688.74	Картометрический метод	5.0	Закрепление отсутствует
2066	492429.35	3290693.70	Картометрический метод	5.0	Закрепление отсутствует
2067	492450.28	3290696.49	Картометрический метод	5.0	Закрепление отсутствует

2. Сведения о характерных точках границ объекта					
Обозначение характерных точек границ	Координаты, м		Метод определения координат характерной точки	Средняя квадратическая погрешность положения характерной точки (M _t), м	Описание обозначения точки на местности (при наличии)
	X	Y			
1	2	3	4	5	6
2068	492463.80	3290741.05	Картометрический метод	5.0	Закрепление отсутствует
2069	492453.75	3290756.84	Картометрический метод	5.0	Закрепление отсутствует
2070	492438.62	3290761.24	Картометрический метод	5.0	Закрепление отсутствует
2071	492406.50	3290766.04	Картометрический метод	5.0	Закрепление отсутствует
2072	492399.49	3290766.50	Картометрический метод	5.0	Закрепление отсутствует
2073	492385.45	3290766.50	Картометрический метод	5.0	Закрепление отсутствует
2074	492377.67	3290765.89	Картометрический метод	5.0	Закрепление отсутствует
2075	492372.06	3290762.98	Картометрический метод	5.0	Закрепление отсутствует
2076	492324.45	3290756.59	Картометрический метод	5.0	Закрепление отсутствует
2077	492288.76	3290769.70	Картометрический метод	5.0	Закрепление отсутствует
2078	492267.57	3290749.58	Картометрический метод	5.0	Закрепление отсутствует
2054	492264.84	3290747.28	Картометрический метод	5.0	Закрепление отсутствует
2079	492660.35	3290642.09	Картометрический метод	5.0	Закрепление отсутствует
2080	492656.76	3290625.37	Картометрический метод	5.0	Закрепление отсутствует
2081	492653.47	3290615.69	Картометрический метод	5.0	Закрепление отсутствует
2082	492651.43	3290609.59	Картометрический метод	5.0	Закрепление отсутствует
2083	492646.70	3290607.64	Картометрический метод	5.0	Закрепление отсутствует
2084	492639.83	3290583.97	Картометрический метод	5.0	Закрепление отсутствует
2085	492642.89	3290575.24	Картометрический метод	5.0	Закрепление отсутствует
2086	492645.53	3290576.28	Картометрический метод	5.0	Закрепление отсутствует
2087	492644.88	3290566.38	Картометрический метод	5.0	Закрепление отсутствует
2088	492640.30	3290563.89	Картометрический метод	5.0	Закрепление отсутствует
2089	492639.74	3290544.26	Картометрический метод	5.0	Закрепление отсутствует
2090	492640.63	3290498.77	Картометрический метод	5.0	Закрепление отсутствует
2091	492641.21	3290484.56	Картометрический метод	5.0	Закрепление отсутствует

2. Сведения о характерных точках границ объекта

Обозначение характерных точек границ	Координаты, м		Метод определения координат характерной точки	Средняя квадратическая погрешность положения характерной точки (M _t), м	Описание обозначения точки на местности (при наличии)
	X	Y			
1	2	3	4	5	6
2092	492641.88	3290476.84	Картометрический метод	5.0	Закрепление отсутствует
2093	492642.81	3290470.60	Картометрический метод	5.0	Закрепление отсутствует
2094	492644.27	3290463.75	Картометрический метод	5.0	Закрепление отсутствует
2095	492647.95	3290451.26	Картометрический метод	5.0	Закрепление отсутствует
2096	492664.13	3290402.69	Картометрический метод	5.0	Закрепление отсутствует
2097	492670.45	3290384.42	Картометрический метод	5.0	Закрепление отсутствует
2098	492675.12	3290386.20	Картометрический метод	5.0	Закрепление отсутствует
2099	492699.60	3290403.73	Картометрический метод	5.0	Закрепление отсутствует
2100	492717.66	3290402.36	Картометрический метод	5.0	Закрепление отсутствует
2101	492740.53	3290392.53	Картометрический метод	5.0	Закрепление отсутствует
2102	492752.20	3290384.77	Картометрический метод	5.0	Закрепление отсутствует
2103	492761.35	3290382.02	Картометрический метод	5.0	Закрепление отсутствует
2104	492774.38	3290381.11	Картометрический метод	5.0	Закрепление отсутствует
2105	492775.07	3290382.89	Картометрический метод	5.0	Закрепление отсутствует
2106	492778.17	3290392.13	Картометрический метод	5.0	Закрепление отсутствует
2107	492777.71	3290397.57	Картометрический метод	5.0	Закрепление отсутствует
2108	492778.89	3290422.94	Картометрический метод	5.0	Закрепление отсутствует
2109	492780.26	3290429.03	Картометрический метод	5.0	Закрепление отсутствует
2110	492781.98	3290437.44	Картометрический метод	5.0	Закрепление отсутствует
2111	492776.62	3290437.87	Картометрический метод	5.0	Закрепление отсутствует
2112	492758.10	3290504.94	Картометрический метод	5.0	Закрепление отсутствует
2113	492765.68	3290506.47	Картометрический метод	5.0	Закрепление отсутствует
2114	492768.81	3290507.03	Картометрический метод	5.0	Закрепление отсутствует
2115	492776.32	3290508.39	Картометрический метод	5.0	Закрепление отсутствует
2116	492785.91	3290508.96	Картометрический метод	5.0	Закрепление отсутствует

2. Сведения о характерных точках границ объекта

Обозначение характерных точек границ	Координаты, м		Метод определения координат характерной точки	Средняя квадратическая погрешность положения характерной точки (M _t), м	Описание обозначения точки на местности (при наличии)
	X	Y			
1	2	3	4	5	6
2117	492791.67	3290509.30	Картометрический метод	5.0	Закрепление отсутствует
2118	492787.01	3290516.99	Картометрический метод	5.0	Закрепление отсутствует
2119	492782.64	3290522.57	Картометрический метод	5.0	Закрепление отсутствует
2120	492778.54	3290528.70	Картометрический метод	5.0	Закрепление отсутствует
2121	492767.60	3290544.34	Картометрический метод	5.0	Закрепление отсутствует
2122	492759.17	3290557.85	Картометрический метод	5.0	Закрепление отсутствует
2123	492751.31	3290571.07	Картометрический метод	5.0	Закрепление отсутствует
2124	492745.75	3290581.79	Картометрический метод	5.0	Закрепление отсутствует
2125	492743.26	3290590.42	Картометрический метод	5.0	Закрепление отсутствует
2126	492741.92	3290595.11	Картометрический метод	5.0	Закрепление отсутствует
2127	492739.04	3290597.22	Картометрический метод	5.0	Закрепление отсутствует
2128	492736.83	3290598.08	Картометрический метод	5.0	Закрепление отсутствует
2129	492731.96	3290605.76	Картометрический метод	5.0	Закрепление отсутствует
2130	492741.95	3290610.55	Картометрический метод	5.0	Закрепление отсутствует
2131	492722.23	3290639.35	Картометрический метод	5.0	Закрепление отсутствует
2132	492704.95	3290653.29	Картометрический метод	5.0	Закрепление отсутствует
2079	492660.35	3290642.09	Картометрический метод	5.0	Закрепление отсутствует
2133	492642.39	3290648.64	Картометрический метод	5.0	Закрепление отсутствует
2134	492643.73	3290655.18	Картометрический метод	5.0	Закрепление отсутствует
2135	492645.67	3290663.36	Картометрический метод	5.0	Закрепление отсутствует
2136	492654.40	3290704.47	Картометрический метод	5.0	Закрепление отсутствует
2137	492657.14	3290726.89	Картометрический метод	5.0	Закрепление отсутствует
2138	492657.90	3290743.41	Картометрический метод	5.0	Закрепление отсутствует
2139	492658.17	3290757.69	Картометрический метод	5.0	Закрепление отсутствует
2140	492657.62	3290786.20	Картометрический метод	5.0	Закрепление отсутствует

2. Сведения о характерных точках границ объекта

Обозначение характерных точек границ	Координаты, м		Метод определения координат характерной точки	Средняя квадратическая погрешность положения характерной точки (M _t), м	Описание обозначения точки на местности (при наличии)
	X	Y			
1	2	3	4	5	6
2141	492656.65	3290808.77	Картометрический метод	5.0	Закрепление отсутствует
2142	492649.36	3290814.63	Картометрический метод	5.0	Закрепление отсутствует
2143	492636.32	3290828.23	Картометрический метод	5.0	Закрепление отсутствует
2144	492612.76	3290854.40	Картометрический метод	5.0	Закрепление отсутствует
2145	492610.93	3290851.60	Картометрический метод	5.0	Закрепление отсутствует
2146	492569.97	3290822.65	Картометрический метод	5.0	Закрепление отсутствует
2147	492588.53	3290790.80	Картометрический метод	5.0	Закрепление отсутствует
2148	492596.18	3290777.67	Картометрический метод	5.0	Закрепление отсутствует
2149	492594.81	3290751.67	Картометрический метод	5.0	Закрепление отсутствует
2150	492593.25	3290722.03	Картометрический метод	5.0	Закрепление отсутствует
2151	492591.70	3290692.71	Картометрический метод	5.0	Закрепление отсутствует
2152	492589.40	3290649.08	Картометрический метод	5.0	Закрепление отсутствует
2153	492640.05	3290648.85	Картометрический метод	5.0	Закрепление отсутствует
2133	492642.39	3290648.64	Картометрический метод	5.0	Закрепление отсутствует
2154	492293.98	3291139.00	Картометрический метод	5.0	Закрепление отсутствует
2155	492284.67	3291103.83	Картометрический метод	5.0	Закрепление отсутствует
2156	492277.00	3291074.83	Картометрический метод	5.0	Закрепление отсутствует
2157	492269.36	3291045.98	Картометрический метод	5.0	Закрепление отсутствует
2158	492317.96	3291033.00	Картометрический метод	5.0	Закрепление отсутствует
2159	492325.42	3291061.99	Картометрический метод	5.0	Закрепление отсутствует
2160	492332.90	3291091.04	Картометрический метод	5.0	Закрепление отсутствует
2161	492341.11	3291125.44	Картометрический метод	5.0	Закрепление отсутствует
2154	492293.98	3291139.00	Картометрический метод	5.0	Закрепление отсутствует
2162	492230.02	3291141.11	Картометрический метод	5.0	Закрепление отсутствует
2163	492249.06	3291143.72	Картометрический метод	5.0	Закрепление отсутствует

2. Сведения о характерных точках границ объекта

Обозначение характерных точек границ	Координаты, м		Метод определения координат характерной точки	Средняя квадратическая погрешность положения характерной точки (M _t), м	Описание обозначения точки на местности (при наличии)
	X	Y			
1	2	3	4	5	6
2164	492256.41	3291147.10	Картометрический метод	5.0	Закрепление отсутствует
2165	492293.93	3291162.07	Картометрический метод	5.0	Закрепление отсутствует
2166	492297.62	3291164.84	Картометрический метод	5.0	Закрепление отсутствует
2167	492301.94	3291173.36	Картометрический метод	5.0	Закрепление отсутствует
2168	492282.66	3291189.19	Картометрический метод	5.0	Закрепление отсутствует
2169	492270.17	3291199.08	Картометрический метод	5.0	Закрепление отсутствует
2170	492253.41	3291211.37	Картометрический метод	5.0	Закрепление отсутствует
2171	492243.36	3291217.48	Картометрический метод	5.0	Закрепление отсутствует
2172	492235.72	3291220.31	Картометрический метод	5.0	Закрепление отсутствует
2173	492229.88	3291222.49	Картометрический метод	5.0	Закрепление отсутствует
2174	492224.26	3291223.61	Картометрический метод	5.0	Закрепление отсутствует
2175	492215.05	3291223.40	Картометрический метод	5.0	Закрепление отсутствует
2176	492205.42	3291222.53	Картометрический метод	5.0	Закрепление отсутствует
2177	492198.48	3291220.51	Картометрический метод	5.0	Закрепление отсутствует
2178	492188.72	3291214.84	Картометрический метод	5.0	Закрепление отсутствует
2179	492173.23	3291204.96	Картометрический метод	5.0	Закрепление отсутствует
2180	492131.20	3291192.20	Картометрический метод	5.0	Закрепление отсутствует
2181	492128.67	3291136.50	Картометрический метод	5.0	Закрепление отсутствует
2182	492174.38	3291133.14	Картометрический метод	5.0	Закрепление отсутствует
2183	492188.69	3291136.94	Картометрический метод	5.0	Закрепление отсутствует
2184	492202.10	3291139.84	Картометрический метод	5.0	Закрепление отсутствует
2185	492221.12	3291140.66	Картометрический метод	5.0	Закрепление отсутствует
2162	492230.02	3291141.11	Картометрический метод	5.0	Закрепление отсутствует
2186	496890.88	3281421.61	Картометрический метод	5.0	Закрепление отсутствует
2187	496920.13	3281440.83	Картометрический метод	5.0	Закрепление отсутствует

2. Сведения о характерных точках границ объекта

Обозначение характерных точек границ	Координаты, м		Метод определения координат характерной точки	Средняя квадратическая погрешность положения характерной точки (M _t), м	Описание обозначения точки на местности (при наличии)
	X	Y			
1	2	3	4	5	6
2188	496919.64	3281441.57	Картометрический метод	5.0	Закрепление отсутствует
2189	496935.46	3281453.95	Картометрический метод	5.0	Закрепление отсутствует
2190	496941.37	3281459.03	Картометрический метод	5.0	Закрепление отсутствует
2191	496949.51	3281466.04	Картометрический метод	5.0	Закрепление отсутствует
2192	496968.09	3281477.88	Картометрический метод	5.0	Закрепление отсутствует
2193	496974.63	3281483.53	Картометрический метод	5.0	Закрепление отсутствует
2194	496976.64	3281482.14	Картометрический метод	5.0	Закрепление отсутствует
2195	496992.45	3281503.39	Картометрический метод	5.0	Закрепление отсутствует
2196	496988.38	3281505.94	Картометрический метод	5.0	Закрепление отсутствует
2197	496993.13	3281519.69	Картометрический метод	5.0	Закрепление отсутствует
2198	496998.34	3281539.33	Картометрический метод	5.0	Закрепление отсутствует
2199	497000.44	3281538.43	Картометрический метод	5.0	Закрепление отсутствует
2200	497001.74	3281541.62	Картометрический метод	5.0	Закрепление отсутствует
2201	496999.24	3281542.69	Картометрический метод	5.0	Закрепление отсутствует
2202	497000.86	3281548.39	Картометрический метод	5.0	Закрепление отсутствует
2203	497008.07	3281576.26	Картометрический метод	5.0	Закрепление отсутствует
2204	497010.88	3281588.94	Картометрический метод	5.0	Закрепление отсутствует
2205	497028.45	3281585.04	Картометрический метод	5.0	Закрепление отсутствует
2206	497025.56	3281572.03	Картометрический метод	5.0	Закрепление отсутствует
2207	497018.65	3281545.67	Картометрический метод	5.0	Закрепление отсутствует
2208	497017.09	3281546.38	Картометрический метод	5.0	Закрепление отсутствует
2209	497014.04	3281539.71	Картометрический метод	5.0	Закрепление отсутствует
2210	497016.74	3281538.47	Картометрический метод	5.0	Закрепление отсутствует
2211	497010.36	3281514.45	Картометрический метод	5.0	Закрепление отсутствует
2212	497007.10	3281504.46	Картометрический метод	5.0	Закрепление отсутствует

2. Сведения о характерных точках границ объекта					
Обозначение характерных точек границ	Координаты, м		Метод определения координат характерной точки	Средняя квадратическая погрешность положения характерной точки (M _t), м	Описание обозначения точки на местности (при наличии)
	X	Y			
1	2	3	4	5	6
2213	496985.18	3281474.37	Картометрический метод	5.0	Закрепление отсутствует
2214	497010.13	3281448.47	Картометрический метод	5.0	Закрепление отсутствует
2215	497029.12	3281467.85	Картометрический метод	5.0	Закрепление отсутствует
2216	497038.61	3281477.54	Картометрический метод	5.0	Закрепление отсутствует
2217	497070.14	3281526.35	Картометрический метод	5.0	Закрепление отсутствует
2218	497065.50	3281533.57	Картометрический метод	5.0	Закрепление отсутствует
2219	497086.03	3281573.64	Картометрический метод	5.0	Закрепление отсутствует
2220	497075.63	3281595.58	Картометрический метод	5.0	Закрепление отсутствует
2221	497079.91	3281621.75	Картометрический метод	5.0	Закрепление отсутствует
2222	497091.95	3281620.31	Картометрический метод	5.0	Закрепление отсутствует
2223	497092.54	3281633.48	Картометрический метод	5.0	Закрепление отсутствует
2224	497095.22	3281647.35	Картометрический метод	5.0	Закрепление отсутствует
2225	497095.26	3281656.35	Картометрический метод	5.0	Закрепление отсутствует
2226	497096.95	3281657.12	Картометрический метод	5.0	Закрепление отсутствует
2227	497091.93	3281699.71	Картометрический метод	5.0	Закрепление отсутствует
2228	497080.41	3281704.07	Картометрический метод	5.0	Закрепление отсутствует
2229	497065.80	3281708.26	Картометрический метод	5.0	Закрепление отсутствует
2230	497054.74	3281715.14	Картометрический метод	5.0	Закрепление отсутствует
2231	497043.61	3281705.98	Картометрический метод	5.0	Закрепление отсутствует
2232	497033.25	3281685.58	Картометрический метод	5.0	Закрепление отсутствует
2233	497006.42	3281662.84	Картометрический метод	5.0	Закрепление отсутствует
2234	496974.38	3281635.67	Картометрический метод	5.0	Закрепление отсутствует
2235	496941.48	3281623.12	Картометрический метод	5.0	Закрепление отсутствует
2236	496918.61	3281591.24	Картометрический метод	5.0	Закрепление отсутствует
2237	496920.07	3281555.43	Картометрический метод	5.0	Закрепление отсутствует

2. Сведения о характерных точках границ объекта

Обозначение характерных точек границ	Координаты, м		Метод определения координат характерной точки	Средняя квадратическая погрешность положения характерной точки (M _t), м	Описание обозначения точки на местности (при наличии)
	X	Y			
1	2	3	4	5	6
2238	496916.24	3281537.53	Картометрический метод	5.0	Закрепление отсутствует
2239	496902.79	3281522.45	Картометрический метод	5.0	Закрепление отсутствует
2240	496886.13	3281517.81	Картометрический метод	5.0	Закрепление отсутствует
2241	496888.13	3281496.69	Картометрический метод	5.0	Закрепление отсутствует
2242	496889.18	3281491.89	Картометрический метод	5.0	Закрепление отсутствует
2243	496894.63	3281492.91	Картометрический метод	5.0	Закрепление отсутствует
2244	496902.40	3281477.04	Картометрический метод	5.0	Закрепление отсутствует
2245	496898.12	3281474.23	Картометрический метод	5.0	Закрепление отсутствует
2246	496883.48	3281464.61	Картометрический метод	5.0	Закрепление отсутствует
2247	496868.87	3281455.01	Картометрический метод	5.0	Закрепление отсутствует
2248	496878.55	3281440.32	Картометрический метод	5.0	Закрепление отсутствует
2186	496890.88	3281421.61	Картометрический метод	5.0	Закрепление отсутствует
2249	496907.27	3281362.86	Картометрический метод	5.0	Закрепление отсутствует
2250	496907.08	3281363.76	Картометрический метод	5.0	Закрепление отсутствует
2251	496901.33	3281389.54	Картометрический метод	5.0	Закрепление отсутствует
2252	496931.94	3281406.52	Картометрический метод	5.0	Закрепление отсутствует
2253	496978.09	3281446.62	Картометрический метод	5.0	Закрепление отсутствует
2254	496974.90	3281450.59	Картометрический метод	5.0	Закрепление отсутствует
2255	496971.55	3281454.36	Картометрический метод	5.0	Закрепление отсутствует
2256	496963.15	3281461.08	Картометрический метод	5.0	Закрепление отсутствует
2257	496919.14	3281426.11	Картометрический метод	5.0	Закрепление отсутствует
2258	496892.39	3281415.20	Картометрический метод	5.0	Закрепление отсутствует
2259	496867.98	3281409.21	Картометрический метод	5.0	Закрепление отсутствует
2260	496853.89	3281405.55	Картометрический метод	5.0	Закрепление отсутствует
2261	496856.17	3281401.11	Картометрический метод	5.0	Закрепление отсутствует

2. Сведения о характерных точках границ объекта					
Обозначение характерных точек границ	Координаты, м		Метод определения координат характерной точки	Средняя квадратическая погрешность положения характерной точки (M _t), м	Описание обозначения точки на местности (при наличии)
	X	Y			
1	2	3	4	5	6
2262	496834.84	3281397.45	Картометрический метод	5.0	Закрепление отсутствует
2263	496781.15	3281384.74	Картометрический метод	5.0	Закрепление отсутствует
2264	496774.88	3281383.98	Картометрический метод	5.0	Закрепление отсутствует
2265	496778.77	3281364.84	Картометрический метод	5.0	Закрепление отсутствует
2266	496825.00	3281330.00	Картометрический метод	5.0	Закрепление отсутствует
2249	496907.27	3281362.86	Картометрический метод	5.0	Закрепление отсутствует
2267	496823.87	3280794.55	Картометрический метод	5.0	Закрепление отсутствует
2268	496837.58	3280808.56	Картометрический метод	5.0	Закрепление отсутствует
2269	496843.53	3280816.10	Картометрический метод	5.0	Закрепление отсутствует
2270	496852.36	3280822.67	Картометрический метод	5.0	Закрепление отсутствует
2271	496859.17	3280826.93	Картометрический метод	5.0	Закрепление отсутствует
2272	496870.62	3280837.10	Картометрический метод	5.0	Закрепление отсутствует
2273	496879.72	3280835.91	Картометрический метод	5.0	Закрепление отсутствует
2274	496881.54	3280832.70	Картометрический метод	5.0	Закрепление отсутствует
2275	496888.10	3280836.42	Картометрический метод	5.0	Закрепление отсутствует
2276	496899.92	3280824.65	Картометрический метод	5.0	Закрепление отсутствует
2277	496900.76	3280824.84	Картометрический метод	5.0	Закрепление отсутствует
2278	496928.93	3280843.53	Картометрический метод	5.0	Закрепление отсутствует
2279	496937.08	3280850.55	Картометрический метод	5.0	Закрепление отсутствует
2280	496952.20	3280840.93	Картометрический метод	5.0	Закрепление отсутствует
2281	496963.35	3280836.50	Картометрический метод	5.0	Закрепление отсутствует
2282	496967.44	3280834.77	Картометрический метод	5.0	Закрепление отсутствует
2283	497021.09	3280867.14	Картометрический метод	5.0	Закрепление отсутствует
2284	497007.02	3280907.15	Картометрический метод	5.0	Закрепление отсутствует
2285	496998.41	3280908.17	Картометрический метод	5.0	Закрепление отсутствует

2. Сведения о характерных точках границ объекта

Обозначение характерных точек границ	Координаты, м		Метод определения координат характерной точки	Средняя квадратическая погрешность положения характерной точки (M _t), м	Описание обозначения точки на местности (при наличии)
	X	Y			
1	2	3	4	5	6
2286	496989.42	3280927.75	Картометрический метод	5.0	Закрепление отсутствует
2287	496979.46	3280950.26	Картометрический метод	5.0	Закрепление отсутствует
2288	496978.16	3280954.16	Картометрический метод	5.0	Закрепление отсутствует
2289	496970.95	3280951.90	Картометрический метод	5.0	Закрепление отсутствует
2290	496943.12	3280938.42	Картометрический метод	5.0	Закрепление отсутствует
2291	496936.15	3280933.26	Картометрический метод	5.0	Закрепление отсутствует
2292	496934.40	3280935.55	Картометрический метод	5.0	Закрепление отсутствует
2293	496917.84	3280968.27	Картометрический метод	5.0	Закрепление отсутствует
2294	496910.58	3280978.07	Картометрический метод	5.0	Закрепление отсутствует
2295	496894.88	3281000.05	Картометрический метод	5.0	Закрепление отсутствует
2296	496883.57	3280990.37	Картометрический метод	5.0	Закрепление отсутствует
2297	496882.17	3280987.99	Картометрический метод	5.0	Закрепление отсутствует
2298	496870.44	3280981.10	Картометрический метод	5.0	Закрепление отсутствует
2299	496873.48	3280976.29	Картометрический метод	5.0	Закрепление отсутствует
2300	496868.67	3280957.95	Картометрический метод	5.0	Закрепление отсутствует
2301	496765.90	3280873.68	Картометрический метод	5.0	Закрепление отсутствует
2302	496780.08	3280842.40	Картометрический метод	5.0	Закрепление отсутствует
2303	496781.23	3280839.03	Картометрический метод	5.0	Закрепление отсутствует
2304	496798.07	3280840.28	Картометрический метод	5.0	Закрепление отсутствует
2305	496800.62	3280834.62	Картометрический метод	5.0	Закрепление отсутствует
2267	496823.87	3280794.55	Картометрический метод	5.0	Закрепление отсутствует
2306	497211.41	3280198.34	Картометрический метод	5.0	Закрепление отсутствует
2307	497185.39	3280188.73	Картометрический метод	5.0	Закрепление отсутствует
2308	497188.73	3280226.79	Картометрический метод	5.0	Закрепление отсутствует
2309	497188.61	3280231.30	Картометрический метод	5.0	Закрепление отсутствует

2. Сведения о характерных точках границ объекта

Обозначение характерных точек границ	Координаты, м		Метод определения координат характерной точки	Средняя квадратическая погрешность положения характерной точки (M _t), м	Описание обозначения точки на местности (при наличии)
	X	Y			
1	2	3	4	5	6
2310	497188.85	3280235.01	Картометрический метод	5.0	Закрепление отсутствует
2311	497188.50	3280235.34	Картометрический метод	5.0	Закрепление отсутствует
2312	497187.57	3280270.37	Картометрический метод	5.0	Закрепление отсутствует
2313	497146.14	3280267.32	Картометрический метод	5.0	Закрепление отсутствует
2314	497134.99	3280308.75	Картометрический метод	5.0	Закрепление отсутствует
2315	497133.59	3280312.43	Картометрический метод	5.0	Закрепление отсутствует
2316	497141.14	3280321.80	Картометрический метод	5.0	Закрепление отсутствует
2317	497143.05	3280331.67	Картометрический метод	5.0	Закрепление отсутствует
2318	497070.75	3280354.56	Картометрический метод	5.0	Закрепление отсутствует
2319	497066.06	3280356.05	Картометрический метод	5.0	Закрепление отсутствует
2320	497039.58	3280362.64	Картометрический метод	5.0	Закрепление отсутствует
2321	496979.15	3280377.06	Картометрический метод	5.0	Закрепление отсутствует
2322	496975.17	3280378.05	Картометрический метод	5.0	Закрепление отсутствует
2323	496968.29	3280368.84	Картометрический метод	5.0	Закрепление отсутствует
2324	496893.42	3280268.60	Картометрический метод	5.0	Закрепление отсутствует
2325	496895.01	3280267.90	Картометрический метод	5.0	Закрепление отсутствует
2326	496907.68	3280284.55	Картометрический метод	5.0	Закрепление отсутствует
2327	496926.58	3280271.82	Картометрический метод	5.0	Закрепление отсутствует
2328	496917.61	3280257.98	Картометрический метод	5.0	Закрепление отсутствует
2329	496923.49	3280255.38	Картометрический метод	5.0	Закрепление отсутствует
2330	496928.90	3280258.37	Картометрический метод	5.0	Закрепление отсутствует
2331	496933.51	3280256.38	Картометрический метод	5.0	Закрепление отсутствует
2332	496952.59	3280260.38	Картометрический метод	5.0	Закрепление отсутствует
2333	496979.13	3280260.15	Картометрический метод	5.0	Закрепление отсутствует
2334	496979.99	3280253.21	Картометрический метод	5.0	Закрепление отсутствует

2. Сведения о характерных точках границ объекта

Обозначение характерных точек границ	Координаты, м		Метод определения координат характерной точки	Средняя квадратическая погрешность положения характерной точки (M _t), м	Описание обозначения точки на местности (при наличии)
	X	Y			
1	2	3	4	5	6
2335	496977.49	3280230.08	Картометрический метод	5.0	Закрепление отсутствует
2336	496981.69	3280228.11	Картометрический метод	5.0	Закрепление отсутствует
2337	497005.84	3280213.22	Картометрический метод	5.0	Закрепление отсутствует
2338	497008.63	3280217.38	Картометрический метод	5.0	Закрепление отсутствует
2339	497011.10	3280215.85	Картометрический метод	5.0	Закрепление отсутствует
2340	497010.25	3280211.51	Картометрический метод	5.0	Закрепление отсутствует
2341	497029.38	3280199.14	Картометрический метод	5.0	Закрепление отсутствует
2342	497039.58	3280221.70	Картометрический метод	5.0	Закрепление отсутствует
2343	497041.57	3280240.74	Картометрический метод	5.0	Закрепление отсутствует
2344	497040.80	3280247.90	Картометрический метод	5.0	Закрепление отсутствует
2345	497053.54	3280247.32	Картометрический метод	5.0	Закрепление отсутствует
2346	497077.74	3280236.96	Картометрический метод	5.0	Закрепление отсутствует
2347	497131.40	3280202.38	Картометрический метод	5.0	Закрепление отсутствует
2348	497131.81	3280192.13	Картометрический метод	5.0	Закрепление отсутствует
2349	497123.82	3280180.70	Картометрический метод	5.0	Закрепление отсутствует
2350	497109.49	3280149.26	Картометрический метод	5.0	Закрепление отсутствует
2351	497066.94	3280136.49	Картометрический метод	5.0	Закрепление отсутствует
2352	497068.98	3280131.83	Картометрический метод	5.0	Закрепление отсутствует
2353	497064.34	3280129.96	Картометрический метод	5.0	Закрепление отсутствует
2354	497068.17	3280121.78	Картометрический метод	5.0	Закрепление отсутствует
2355	497074.03	3280109.35	Картометрический метод	5.0	Закрепление отсутствует
2356	497078.64	3280111.28	Картометрический метод	5.0	Закрепление отсутствует
2357	497080.64	3280107.04	Картометрический метод	5.0	Закрепление отсутствует
2358	497076.01	3280105.14	Картометрический метод	5.0	Закрепление отсутствует
2359	497091.80	3280071.58	Картометрический метод	5.0	Закрепление отсутствует

2. Сведения о характерных точках границ объекта

Обозначение характерных точек границ	Координаты, м		Метод определения координат характерной точки	Средняя квадратическая погрешность положения характерной точки (M _t), м	Описание обозначения точки на местности (при наличии)
	X	Y			
1	2	3	4	5	6
2360	497100.81	3280049.15	Картометрический метод	5.0	Закрепление отсутствует
2361	497107.27	3280030.05	Картометрический метод	5.0	Закрепление отсутствует
2362	497110.52	3280016.80	Картометрический метод	5.0	Закрепление отсутствует
2363	497115.13	3280019.01	Картометрический метод	5.0	Закрепление отсутствует
2364	497116.47	3280013.25	Картометрический метод	5.0	Закрепление отсутствует
2365	497111.77	3280010.97	Картометрический метод	5.0	Закрепление отсутствует
2366	497113.86	3279997.91	Картометрический метод	5.0	Закрепление отсутствует
2367	497115.59	3279978.93	Картометрический метод	5.0	Закрепление отсутствует
2368	497217.18	3279955.60	Картометрический метод	5.0	Закрепление отсутствует
2369	497218.96	3279974.62	Картометрический метод	5.0	Закрепление отсутствует
2370	497220.55	3279992.11	Картометрический метод	5.0	Закрепление отсутствует
2371	497245.01	3279987.25	Картометрический метод	5.0	Закрепление отсутствует
2372	497263.09	3279986.42	Картометрический метод	5.0	Закрепление отсутствует
2373	497266.13	3279991.33	Картометрический метод	5.0	Закрепление отсутствует
2374	497276.43	3280020.05	Картометрический метод	5.0	Закрепление отсутствует
2375	497271.83	3280022.39	Картометрический метод	5.0	Закрепление отсутствует
2376	497234.12	3280023.06	Картометрический метод	5.0	Закрепление отсутствует
2377	497228.81	3280022.86	Картометрический метод	5.0	Закрепление отсутствует
2378	497229.09	3280024.74	Картометрический метод	5.0	Закрепление отсутствует
2379	497221.86	3280026.17	Картометрический метод	5.0	Закрепление отсутствует
2380	497220.71	3280041.88	Картометрический метод	5.0	Закрепление отсутствует
2381	497223.40	3280110.30	Картометрический метод	5.0	Закрепление отсутствует
2382	497245.54	3280122.99	Картометрический метод	5.0	Закрепление отсутствует
2383	497259.47	3280131.49	Картометрический метод	5.0	Закрепление отсутствует
2384	497266.53	3280135.31	Картометрический метод	5.0	Закрепление отсутствует

2. Сведения о характерных точках границ объекта

Обозначение характерных точек границ	Координаты, м		Метод определения координат характерной точки	Средняя квадратическая погрешность положения характерной точки (M _t), м	Описание обозначения точки на местности (при наличии)
	X	Y			
1	2	3	4	5	6
2385	497250.55	3280168.23	Картометрический метод	5.0	Закрепление отсутствует
2386	497235.04	3280179.99	Картометрический метод	5.0	Закрепление отсутствует
2387	497229.94	3280184.95	Картометрический метод	5.0	Закрепление отсутствует
2388	497222.22	3280192.32	Картометрический метод	5.0	Закрепление отсутствует
2389	497215.36	3280195.65	Картометрический метод	5.0	Закрепление отсутствует
2306	497211.41	3280198.34	Картометрический метод	5.0	Закрепление отсутствует
2390	494989.15	3299858.71	Картометрический метод	5.0	Закрепление отсутствует
2391	494994.70	3299860.21	Картометрический метод	5.0	Закрепление отсутствует
2392	495010.15	3299872.60	Картометрический метод	5.0	Закрепление отсутствует
2393	495012.61	3299876.71	Картометрический метод	5.0	Закрепление отсутствует
2394	495011.11	3299889.92	Картометрический метод	5.0	Закрепление отсутствует
2395	495006.40	3299907.36	Картометрический метод	5.0	Закрепление отсутствует
2396	494974.00	3299915.51	Картометрический метод	5.0	Закрепление отсутствует
2397	494973.94	3299915.12	Картометрический метод	5.0	Закрепление отсутствует
2398	494971.46	3299897.51	Картометрический метод	5.0	Закрепление отсутствует
2399	494973.32	3299880.35	Картометрический метод	5.0	Закрепление отсутствует
2400	494981.65	3299864.91	Картометрический метод	5.0	Закрепление отсутствует
2401	494986.97	3299859.24	Картометрический метод	5.0	Закрепление отсутствует
2390	494989.15	3299858.71	Картометрический метод	5.0	Закрепление отсутствует
2402	495103.35	3300156.89	Картометрический метод	5.0	Закрепление отсутствует
2403	495046.30	3300168.84	Картометрический метод	5.0	Закрепление отсутствует
2404	495033.20	3300116.44	Картометрический метод	5.0	Закрепление отсутствует
2405	495015.48	3300075.34	Картометрический метод	5.0	Закрепление отсутствует
2406	495014.29	3300026.38	Картометрический метод	5.0	Закрепление отсутствует
2407	495007.44	3300014.63	Картометрический метод	5.0	Закрепление отсутствует

2. Сведения о характерных точках границ объекта

Обозначение характерных точек границ	Координаты, м		Метод определения координат характерной точки	Средняя квадратическая погрешность положения характерной точки (M _t), м	Описание обозначения точки на местности (при наличии)
	X	Y			
1	2	3	4	5	6
2408	494999.10	3300006.53	Картометрический метод	5.0	Закрепление отсутствует
2409	494992.82	3299998.08	Картометрический метод	5.0	Закрепление отсутствует
2410	494987.63	3299986.36	Картометрический метод	5.0	Закрепление отсутствует
2411	494984.13	3299972.24	Картометрический метод	5.0	Закрепление отсутствует
2412	494983.40	3299956.68	Картометрический метод	5.0	Закрепление отсутствует
2413	494985.21	3299946.09	Картометрический метод	5.0	Закрепление отсутствует
2414	494987.17	3299940.21	Картометрический метод	5.0	Закрепление отсутствует
2415	494988.00	3299932.70	Картометрический метод	5.0	Закрепление отсутствует
2416	494992.87	3299928.97	Картометрический метод	5.0	Закрепление отсутствует
2417	495013.63	3299930.76	Картометрический метод	5.0	Закрепление отсутствует
2418	495007.95	3299942.63	Картометрический метод	5.0	Закрепление отсутствует
2419	495016.00	3299961.00	Картометрический метод	5.0	Закрепление отсутствует
2420	495022.57	3299967.72	Картометрический метод	5.0	Закрепление отсутствует
2421	495030.18	3299976.53	Картометрический метод	5.0	Закрепление отсутствует
2422	495036.75	3299980.41	Картометрический метод	5.0	Закрепление отсутствует
2423	495046.76	3299985.78	Картометрический метод	5.0	Закрепление отсутствует
2424	495061.24	3299994.81	Картометрический метод	5.0	Закрепление отсутствует
2425	495082.59	3300010.64	Картометрический метод	5.0	Закрепление отсутствует
2426	495085.57	3300011.68	Картометрический метод	5.0	Закрепление отсутствует
2427	495090.35	3300017.50	Картометрический метод	5.0	Закрепление отсутствует
2428	495095.13	3300027.21	Картометрический метод	5.0	Закрепление отсутствует
2429	495104.44	3300063.64	Картометрический метод	5.0	Закрепление отсутствует
2430	495106.46	3300070.51	Картометрический метод	5.0	Закрепление отсутствует
2431	495105.03	3300073.80	Картометрический метод	5.0	Закрепление отсутствует
2432	495107.05	3300084.40	Картометрический метод	5.0	Закрепление отсутствует

2. Сведения о характерных точках границ объекта

Обозначение характерных точек границ	Координаты, м		Метод определения координат характерной точки	Средняя квадратическая погрешность положения характерной точки (M _t), м	Описание обозначения точки на местности (при наличии)
	X	Y			
1	2	3	4	5	6
2433	495104.34	3300125.05	Картометрический метод	5.0	Закрепление отсутствует
2434	495103.35	3300151.78	Картометрический метод	5.0	Закрепление отсутствует
2402	495103.35	3300156.89	Картометрический метод	5.0	Закрепление отсутствует
2435	496603.24	3280159.72	Картометрический метод	5.0	Закрепление отсутствует
2436	496609.18	3280160.94	Картометрический метод	5.0	Закрепление отсутствует
2437	496606.97	3280167.68	Картометрический метод	5.0	Закрепление отсутствует
2438	496577.63	3280196.61	Картометрический метод	5.0	Закрепление отсутствует
2439	496575.69	3280219.65	Картометрический метод	5.0	Закрепление отсутствует
2440	496576.23	3280222.96	Картометрический метод	5.0	Закрепление отсутствует
2441	496582.74	3280219.98	Картометрический метод	5.0	Закрепление отсутствует
2442	496592.50	3280218.83	Картометрический метод	5.0	Закрепление отсутствует
2443	496601.14	3280216.84	Картометрический метод	5.0	Закрепление отсутствует
2444	496609.06	3280216.98	Картометрический метод	5.0	Закрепление отсутствует
2445	496619.11	3280217.25	Картометрический метод	5.0	Закрепление отсутствует
2446	496627.03	3280218.37	Картометрический метод	5.0	Закрепление отсутствует
2447	496633.46	3280220.63	Картометрический метод	5.0	Закрепление отсутствует
2448	496633.83	3280224.66	Картометрический метод	5.0	Закрепление отсутствует
2449	496634.77	3280226.77	Картометрический метод	5.0	Закрепление отсутствует
2450	496634.30	3280229.89	Картометрический метод	5.0	Закрепление отсутствует
2451	496631.02	3280236.83	Картометрический метод	5.0	Закрепление отсутствует
2452	496631.33	3280309.93	Картометрический метод	5.0	Закрепление отсутствует
2453	496631.30	3280312.61	Картометрический метод	5.0	Закрепление отсутствует
2454	496623.86	3280309.93	Картометрический метод	5.0	Закрепление отсутствует
2455	496605.78	3280308.57	Картометрический метод	5.0	Закрепление отсутствует
2456	496583.35	3280305.65	Картометрический метод	5.0	Закрепление отсутствует

2. Сведения о характерных точках границ объекта

Обозначение характерных точек границ	Координаты, м		Метод определения координат характерной точки	Средняя квадратическая погрешность положения характерной точки (M _t), м	Описание обозначения точки на местности (при наличии)
	X	Y			
1	2	3	4	5	6
2457	496513.86	3280315.22	Картометрический метод	5.0	Закрепление отсутствует
2458	496497.76	3280273.79	Картометрический метод	5.0	Закрепление отсутствует
2459	496502.24	3280241.87	Картометрический метод	5.0	Закрепление отсутствует
2460	496502.61	3280237.39	Картометрический метод	5.0	Закрепление отсутствует
2461	496489.73	3280240.73	Картометрический метод	5.0	Закрепление отсутствует
2462	496480.67	3280241.31	Картометрический метод	5.0	Закрепление отсутствует
2463	496472.18	3280245.56	Картометрический метод	5.0	Закрепление отсутствует
2464	496464.82	3280251.51	Картометрический метод	5.0	Закрепление отсутствует
2465	496454.34	3280259.16	Картометрический метод	5.0	Закрепление отсутствует
2466	496436.49	3280274.75	Картометрический метод	5.0	Закрепление отсутствует
2467	496423.67	3280289.62	Картометрический метод	5.0	Закрепление отсутствует
2468	496414.89	3280303.01	Картометрический метод	5.0	Закрепление отсутствует
2469	496406.53	3280311.79	Картометрический метод	5.0	Закрепление отсутствует
2470	496394.92	3280318.88	Картометрический метод	5.0	Закрепление отсутствует
2471	496382.75	3280324.83	Картометрический метод	5.0	Закрепление отсутствует
2472	496372.98	3280326.97	Картометрический метод	5.0	Закрепление отсутствует
2473	496356.14	3280327.83	Картометрический метод	5.0	Закрепление отсутствует
2474	496346.11	3280327.84	Картометрический метод	5.0	Закрепление отсутствует
2475	496346.28	3280323.25	Картометрический метод	5.0	Закрепление отсутствует
2476	496327.36	3280320.59	Картометрический метод	5.0	Закрепление отсутствует
2477	496320.57	3280313.19	Картометрический метод	5.0	Закрепление отсутствует
2478	496310.22	3280317.91	Картометрический метод	5.0	Закрепление отсутствует
2479	496310.28	3280317.97	Картометрический метод	5.0	Закрепление отсутствует
2480	496307.55	3280321.36	Картометрический метод	5.0	Закрепление отсутствует
2481	496302.93	3280329.56	Картометрический метод	5.0	Закрепление отсутствует

2. Сведения о характерных точках границ объекта

Обозначение характерных точек границ	Координаты, м		Метод определения координат характерной точки	Средняя квадратическая погрешность положения характерной точки (M _t), м	Описание обозначения точки на местности (при наличии)
	X	Y			
1	2	3	4	5	6
2482	496303.66	3280329.71	Картометрический метод	5.0	Закрепление отсутствует
2483	496297.40	3280339.92	Картометрический метод	5.0	Закрепление отсутствует
2484	496268.64	3280353.64	Картометрический метод	5.0	Закрепление отсутствует
2485	496257.47	3280359.09	Картометрический метод	5.0	Закрепление отсутствует
2486	496260.95	3280376.48	Картометрический метод	5.0	Закрепление отсутствует
2487	496263.30	3280388.41	Картометрический метод	5.0	Закрепление отсутствует
2488	496262.85	3280409.90	Картометрический метод	5.0	Закрепление отсутствует
2489	496240.97	3280410.86	Картометрический метод	5.0	Закрепление отсутствует
2490	496196.98	3280408.99	Картометрический метод	5.0	Закрепление отсутствует
2491	496125.42	3280389.52	Картометрический метод	5.0	Закрепление отсутствует
2492	496122.51	3280378.09	Картометрический метод	5.0	Закрепление отсутствует
2493	496123.14	3280364.03	Картометрический метод	5.0	Закрепление отсутствует
2494	496173.21	3280313.08	Картометрический метод	5.0	Закрепление отсутствует
2495	496249.04	3280289.75	Картометрический метод	5.0	Закрепление отсутствует
2496	496260.33	3280273.91	Картометрический метод	5.0	Закрепление отсутствует
2497	496264.79	3280264.63	Картометрический метод	5.0	Закрепление отсутствует
2498	496271.25	3280262.01	Картометрический метод	5.0	Закрепление отсутствует
2499	496280.16	3280260.96	Картометрический метод	5.0	Закрепление отсутствует
2500	496293.26	3280257.12	Картометрический метод	5.0	Закрепление отсутствует
2501	496308.71	3280238.42	Картометрический метод	5.0	Закрепление отсутствует
2502	496325.13	3280217.52	Картометрический метод	5.0	Закрепление отсутствует
2503	496360.57	3280206.54	Картометрический метод	5.0	Закрепление отсутствует
2504	496369.11	3280202.94	Картометрический метод	5.0	Закрепление отсутствует
2505	496392.43	3280205.16	Картометрический метод	5.0	Закрепление отсутствует
2506	496501.65	3280148.75	Картометрический метод	5.0	Закрепление отсутствует

2. Сведения о характерных точках границ объекта

Обозначение характерных точек границ	Координаты, м		Метод определения координат характерной точки	Средняя квадратическая погрешность положения характерной точки (M _t), м	Описание обозначения точки на местности (при наличии)
	X	Y			
1	2	3	4	5	6
2507	496561.47	3280140.22	Картометрический метод	5.0	Закрепление отсутствует
2435	496603.24	3280159.72	Картометрический метод	5.0	Закрепление отсутствует
2508	496810.84	3297224.13	Картометрический метод	5.0	Закрепление отсутствует
2509	496818.95	3297232.45	Картометрический метод	5.0	Закрепление отсутствует
2510	496833.51	3297243.03	Картометрический метод	5.0	Закрепление отсутствует
2511	496851.36	3297256.92	Картометрический метод	5.0	Закрепление отсутствует
2512	496861.95	3297269.48	Картометрический метод	5.0	Закрепление отсутствует
2513	496872.52	3297282.06	Картометрический метод	5.0	Закрепление отсутствует
2514	496883.12	3297297.27	Картометрический метод	5.0	Закрепление отсутствует
2515	496892.38	3297309.84	Картометрический метод	5.0	Закрепление отсутствует
2516	496908.25	3297324.39	Картометрический метод	5.0	Закрепление отсутствует
2517	496791.42	3297358.82	Картометрический метод	5.0	Закрепление отсутствует
2518	496703.87	3297413.85	Картометрический метод	5.0	Закрепление отсутствует
2519	496703.53	3297391.03	Картометрический метод	5.0	Закрепление отсутствует
2520	496704.29	3297371.67	Картометрический метод	5.0	Закрепление отсутствует
2521	496705.93	3297351.96	Картометрический метод	5.0	Закрепление отсутствует
2522	496707.98	3297341.35	Картометрический метод	5.0	Закрепление отсутствует
2523	496709.10	3297337.89	Картометрический метод	5.0	Закрепление отсутствует
2524	496713.96	3297331.34	Картометрический метод	5.0	Закрепление отсутствует
2525	496718.38	3297327.01	Картометрический метод	5.0	Закрепление отсутствует
2526	496691.99	3297319.51	Картометрический метод	5.0	Закрепление отсутствует
2527	496691.48	3297329.27	Картометрический метод	5.0	Закрепление отсутствует
2528	496685.44	3297348.06	Картометрический метод	5.0	Закрепление отсутствует
2529	496685.86	3297382.29	Картометрический метод	5.0	Закрепление отсутствует
2530	496685.52	3297390.81	Картометрический метод	5.0	Закрепление отсутствует

2. Сведения о характерных точках границ объекта

Обозначение характерных точек границ	Координаты, м		Метод определения координат характерной точки	Средняя квадратическая погрешность положения характерной точки (M _t), м	Описание обозначения точки на местности (при наличии)
	X	Y			
1	2	3	4	5	6
2531	496685.64	3297398.96	Картометрический метод	5.0	Закрепление отсутствует
2532	496685.01	3297415.26	Картометрический метод	5.0	Закрепление отсутствует
2533	496681.15	3297415.08	Картометрический метод	5.0	Закрепление отсутствует
2534	496611.20	3297418.62	Картометрический метод	5.0	Закрепление отсутствует
2535	496537.21	3297464.68	Картометрический метод	5.0	Закрепление отсутствует
2536	496509.98	3297477.52	Картометрический метод	5.0	Закрепление отсутствует
2537	496488.18	3297435.60	Картометрический метод	5.0	Закрепление отсутствует
2538	496475.07	3297421.22	Картометрический метод	5.0	Закрепление отсутствует
2539	496435.07	3297373.65	Картометрический метод	5.0	Закрепление отсутствует
2540	496439.33	3297374.24	Картометрический метод	5.0	Закрепление отсутствует
2541	496457.11	3297376.69	Картометрический метод	5.0	Закрепление отсутствует
2542	496484.24	3297369.83	Картометрический метод	5.0	Закрепление отсутствует
2543	496491.19	3297339.95	Картометрический метод	5.0	Закрепление отсутствует
2544	496511.67	3297322.88	Картометрический метод	5.0	Закрепление отсутствует
2545	496532.11	3297325.37	Картометрический метод	5.0	Закрепление отсутствует
2546	496559.04	3297316.09	Картометрический метод	5.0	Закрепление отсутствует
2547	496568.07	3297325.45	Картометрический метод	5.0	Закрепление отсутствует
2548	496620.01	3297310.24	Картометрический метод	5.0	Закрепление отсутствует
2549	496631.19	3297305.61	Картометрический метод	5.0	Закрепление отсутствует
2550	496638.31	3297302.65	Картометрический метод	5.0	Закрепление отсутствует
2551	496642.05	3297302.29	Картометрический метод	5.0	Закрепление отсутствует
2552	496648.24	3297298.97	Картометрический метод	5.0	Закрепление отсутствует
2553	496673.81	3297278.11	Картометрический метод	5.0	Закрепление отсутствует
2554	496676.25	3297277.03	Картометрический метод	5.0	Закрепление отсутствует
2555	496681.72	3297275.88	Картометрический метод	5.0	Закрепление отсутствует

2. Сведения о характерных точках границ объекта

Обозначение характерных точек границ	Координаты, м		Метод определения координат характерной точки	Средняя квадратическая погрешность положения характерной точки (M _t), м	Описание обозначения точки на местности (при наличии)
	X	Y			
1	2	3	4	5	6
2556	496688.51	3297272.82	Картометрический метод	5.0	Закрепление отсутствует
2557	496695.45	3297260.29	Картометрический метод	5.0	Закрепление отсутствует
2558	496721.47	3297253.98	Картометрический метод	5.0	Закрепление отсутствует
2559	496764.70	3297243.84	Картометрический метод	5.0	Закрепление отсутствует
2560	496799.80	3297231.55	Картометрический метод	5.0	Закрепление отсутствует
2508	496810.84	3297224.13	Картометрический метод	5.0	Закрепление отсутствует
2561	495157.67	3300153.99	Картометрический метод	5.0	Закрепление отсутствует
2562	495126.61	3300143.25	Картометрический метод	5.0	Закрепление отсутствует
2563	495112.84	3300130.37	Картометрический метод	5.0	Закрепление отсутствует
2564	495119.10	3300079.66	Картометрический метод	5.0	Закрепление отсутствует
2565	495105.08	3300020.47	Картометрический метод	5.0	Закрепление отсутствует
2566	495100.02	3300016.09	Картометрический метод	5.0	Закрепление отсутствует
2567	495093.59	3300009.97	Картометрический метод	5.0	Закрепление отсутствует
2568	495093.59	3300009.96	Картометрический метод	5.0	Закрепление отсутствует
2569	495085.99	3300001.23	Картометрический метод	5.0	Закрепление отсутствует
2570	495081.24	3299997.31	Картометрический метод	5.0	Закрепление отсутствует
2571	495088.24	3299985.19	Картометрический метод	5.0	Закрепление отсутствует
2572	495101.16	3299979.02	Картометрический метод	5.0	Закрепление отсутствует
2573	495105.84	3299960.23	Картометрический метод	5.0	Закрепление отсутствует
2574	495104.20	3299947.98	Картометрический метод	5.0	Закрепление отсутствует
2575	495099.57	3299952.16	Картометрический метод	5.0	Закрепление отсутствует
2576	495075.21	3299991.29	Картометрический метод	5.0	Закрепление отсутствует
2577	495049.68	3299972.56	Картометрический метод	5.0	Закрепление отсутствует
2578	495028.48	3299953.64	Картометрический метод	5.0	Закрепление отсутствует
2579	495028.06	3299953.08	Картометрический метод	5.0	Закрепление отсутствует

2. Сведения о характерных точках границ объекта

Обозначение характерных точек границ	Координаты, м		Метод определения координат характерной точки	Средняя квадратическая погрешность положения характерной точки (M _t), м	Описание обозначения точки на местности (при наличии)
	X	Y			
1	2	3	4	5	6
2580	495020.99	3299936.14	Картометрический метод	5.0	Закрепление отсутствует
2581	495021.09	3299913.01	Картометрический метод	5.0	Закрепление отсутствует
2582	495021.04	3299898.25	Картометрический метод	5.0	Закрепление отсутствует
2583	495021.21	3299896.03	Картометрический метод	5.0	Закрепление отсутствует
2584	495022.23	3299874.66	Картометрический метод	5.0	Закрепление отсутствует
2585	495020.95	3299869.18	Картометрический метод	5.0	Закрепление отсутствует
2586	495020.91	3299856.84	Картометрический метод	5.0	Закрепление отсутствует
2587	495037.19	3299850.56	Картометрический метод	5.0	Закрепление отсутствует
2588	495031.82	3299843.40	Картометрический метод	5.0	Закрепление отсутствует
2589	495001.87	3299845.89	Картометрический метод	5.0	Закрепление отсутствует
2590	494992.26	3299840.86	Картометрический метод	5.0	Закрепление отсутствует
2591	494979.21	3299836.95	Картометрический метод	5.0	Закрепление отсутствует
2592	494984.50	3299827.81	Картометрический метод	5.0	Закрепление отсутствует
2593	495007.16	3299822.33	Картометрический метод	5.0	Закрепление отсутствует
2594	495025.87	3299819.63	Картометрический метод	5.0	Закрепление отсутствует
2595	495072.94	3299794.60	Картометрический метод	5.0	Закрепление отсутствует
2596	495090.95	3299814.49	Картометрический метод	5.0	Закрепление отсутствует
2597	495114.63	3299819.46	Картометрический метод	5.0	Закрепление отсутствует
2598	495121.89	3299846.73	Картометрический метод	5.0	Закрепление отсутствует
2599	495134.93	3299948.64	Картометрический метод	5.0	Закрепление отсутствует
2600	495134.70	3299950.74	Картометрический метод	5.0	Закрепление отсутствует
2601	495108.91	3299950.78	Картометрический метод	5.0	Закрепление отсутствует
2602	495100.12	3299984.15	Картометрический метод	5.0	Закрепление отсутствует
2603	495133.23	3299986.63	Картометрический метод	5.0	Закрепление отсутствует
2604	495133.77	3300014.87	Картометрический метод	5.0	Закрепление отсутствует

2. Сведения о характерных точках границ объекта

Обозначение характерных точек границ	Координаты, м		Метод определения координат характерной точки	Средняя квадратическая погрешность положения характерной точки (M _t), м	Описание обозначения точки на местности (при наличии)
	X	Y			
1	2	3	4	5	6
2605	495140.88	3300057.24	Картометрический метод	5.0	Закрепление отсутствует
2606	495160.13	3300072.48	Картометрический метод	5.0	Закрепление отсутствует
2561	495157.67	3300153.99	Картометрический метод	5.0	Закрепление отсутствует

3. Сведения о характерных точках части (частей) границы объекта

Обозначение характерных точек части границы	Координаты, м		Метод определения координат характерной точки	Средняя квадратическая погрешность положения характерной точки (M _t), м	Описание обозначения точки на местности (при наличии)
	X	Y			
1	2	3	4	5	6
-	-	-	-	-	-

Раздел 3

Сведения о местоположении измененных (уточненных) границ объекта

1. Система координат -

2. Сведения о характерных точках границ объекта

Обозначение характерных точек границ	Существующие координаты, м		Измененные (уточненные) координаты, м		Метод определения координат характерной точки	Средняя квадратическая погрешность положения характерной точки (Mt), м	Описание обозначения точки на местности (при наличии)
	X	Y	X	Y			
1	2	3	4	5	6	7	8
-	-	-	-	-	-	-	

3. Сведения о характерных точках части (частей) границы объекта

Обозначение характерных точек части границы	Существующие координаты, м		Измененные (уточненные) координаты, м		Метод определения координат характерной точки	Средняя квадратическая погрешность положения характерной точки (Mt), м	Описание обозначения точки на местности (при наличии)
	X	Y	X	Y			
1	2	3	4	5	6	7	8
-	-	-	-	-	-	-	

ТЕКСТОВОЕ ОПИСАНИЕ
местоположения границ населенных пунктов, территориальных зон

Прохождение границы		Описание прохождения границы
от точки	до точки	
1	2	3
1	2	-
2	3	-
3	4	-
4	5	-
5	6	-
6	7	-
7	8	-
8	9	-
9	10	-
10	11	-
11	12	-
12	13	-
13	14	-
14	15	-
15	16	-
16	17	-
17	18	-
18	19	-
19	20	-
20	21	-
21	22	-
22	23	-
23	24	-
24	25	-
25	26	-
26	27	-
27	28	-
28	29	-
29	30	-
30	31	-
31	32	-
32	33	-
33	34	-
34	35	-
35	36	-
36	37	-
37	38	-

ТЕКСТОВОЕ ОПИСАНИЕ
местоположения границ населенных пунктов, территориальных зон

Прохождение границы		Описание прохождения границы
от точки	до точки	
1	2	3
38	39	-
39	40	-
40	41	-
41	42	-
42	43	-
43	1	-
44	45	-
45	46	-
46	47	-
47	48	-
48	49	-
49	50	-
50	51	-
51	52	-
52	53	-
53	54	-
54	55	-
55	56	-
56	57	-
57	58	-
58	59	-
59	60	-
60	61	-
61	62	-
62	63	-
63	64	-
64	65	-
65	66	-
66	67	-
67	68	-
68	69	-
69	70	-
70	71	-
71	72	-
72	73	-
73	74	-
74	75	-

ТЕКСТОВОЕ ОПИСАНИЕ
местоположения границ населенных пунктов, территориальных зон

Прохождение границы		Описание прохождения границы
от точки	до точки	
1	2	3
75	76	-
76	77	-
77	78	-
78	79	-
79	80	-
80	81	-
81	82	-
82	83	-
83	84	-
84	85	-
85	86	-
86	87	-
87	88	-
88	89	-
89	90	-
90	91	-
91	92	-
92	93	-
93	94	-
94	95	-
95	96	-
96	97	-
97	98	-
98	99	-
99	100	-
100	101	-
101	102	-
102	103	-
103	104	-
104	105	-
105	106	-
106	107	-
107	108	-
108	109	-
109	110	-
110	111	-
111	112	-

ТЕКСТОВОЕ ОПИСАНИЕ
местоположения границ населенных пунктов, территориальных зон

Прохождение границы		Описание прохождения границы
от точки	до точки	
1	2	3
112	113	-
113	114	-
114	115	-
115	116	-
116	117	-
117	118	-
118	119	-
119	120	-
120	121	-
121	122	-
122	123	-
123	124	-
124	125	-
125	126	-
126	127	-
127	128	-
128	129	-
129	130	-
130	131	-
131	132	-
132	133	-
133	134	-
134	135	-
135	136	-
136	137	-
137	138	-
138	139	-
139	140	-
140	141	-
141	142	-
142	143	-
143	144	-
144	145	-
145	146	-
146	147	-
147	148	-
148	149	-

ТЕКСТОВОЕ ОПИСАНИЕ
местоположения границ населенных пунктов, территориальных зон

Прохождение границы		Описание прохождения границы
от точки	до точки	
1	2	3
149	150	-
150	151	-
151	152	-
152	153	-
153	154	-
154	155	-
155	156	-
156	157	-
157	158	-
158	159	-
159	160	-
160	161	-
161	162	-
162	163	-
163	164	-
164	165	-
165	166	-
166	167	-
167	168	-
168	169	-
169	170	-
170	171	-
171	172	-
172	173	-
173	174	-
174	175	-
175	176	-
176	177	-
177	178	-
178	179	-
179	180	-
180	181	-
181	182	-
182	183	-
183	184	-
184	185	-
185	186	-

ТЕКСТОВОЕ ОПИСАНИЕ
местоположения границ населенных пунктов, территориальных зон

Прохождение границы		Описание прохождения границы
от точки	до точки	
1	2	3
186	187	-
187	188	-
188	189	-
189	190	-
190	191	-
191	192	-
192	193	-
193	194	-
194	195	-
195	196	-
196	197	-
197	198	-
198	199	-
199	200	-
200	201	-
201	202	-
202	203	-
203	204	-
204	205	-
205	206	-
206	207	-
207	208	-
208	209	-
209	210	-
210	211	-
211	212	-
212	213	-
213	214	-
214	215	-
215	216	-
216	217	-
217	218	-
218	219	-
219	220	-
220	221	-
221	222	-
222	223	-

ТЕКСТОВОЕ ОПИСАНИЕ
местоположения границ населенных пунктов, территориальных зон

Прохождение границы		Описание прохождения границы
от точки	до точки	
1	2	3
223	44	-
224	225	-
225	226	-
226	227	-
227	228	-
228	229	-
229	230	-
230	224	-
231	232	-
232	233	-
233	234	-
234	235	-
235	236	-
236	237	-
237	238	-
238	239	-
239	231	-
240	241	-
241	242	-
242	243	-
243	244	-
244	245	-
245	246	-
246	247	-
247	248	-
248	249	-
249	250	-
250	251	-
251	252	-
252	240	-
253	254	-
254	255	-
255	256	-
256	253	-
257	258	-
258	259	-
259	260	-

ТЕКСТОВОЕ ОПИСАНИЕ
местоположения границ населенных пунктов, территориальных зон

Прохождение границы		Описание прохождения границы
от точки	до точки	
1	2	3
260	261	-
261	262	-
262	263	-
263	264	-
264	265	-
265	266	-
266	267	-
267	268	-
268	269	-
269	270	-
270	271	-
271	272	-
272	273	-
273	274	-
274	275	-
275	276	-
276	277	-
277	278	-
278	279	-
279	280	-
280	281	-
281	282	-
282	283	-
283	284	-
284	285	-
285	286	-
286	287	-
287	288	-
288	289	-
289	290	-
290	291	-
291	292	-
292	293	-
293	294	-
294	295	-
295	296	-
296	297	-

ТЕКСТОВОЕ ОПИСАНИЕ
местоположения границ населенных пунктов, территориальных зон

Прохождение границы		Описание прохождения границы
от точки	до точки	
1	2	3
297	298	-
298	299	-
299	300	-
300	301	-
301	302	-
302	303	-
303	304	-
304	305	-
305	306	-
306	307	-
307	308	-
308	309	-
309	310	-
310	311	-
311	312	-
312	313	-
313	314	-
314	315	-
315	316	-
316	317	-
317	318	-
318	319	-
319	320	-
320	321	-
321	322	-
322	323	-
323	324	-
324	325	-
325	326	-
326	327	-
327	328	-
328	329	-
329	330	-
330	331	-
331	332	-
332	333	-
333	334	-

ТЕКСТОВОЕ ОПИСАНИЕ
местоположения границ населенных пунктов, территориальных зон

Прохождение границы		Описание прохождения границы
от точки	до точки	
1	2	3
334	335	-
335	336	-
336	337	-
337	338	-
338	339	-
339	340	-
340	341	-
341	342	-
342	343	-
343	344	-
344	345	-
345	346	-
346	347	-
347	348	-
348	349	-
349	350	-
350	351	-
351	352	-
352	353	-
353	354	-
354	355	-
355	356	-
356	357	-
357	358	-
358	359	-
359	360	-
360	361	-
361	362	-
362	363	-
363	364	-
364	365	-
365	366	-
366	367	-
367	368	-
368	369	-
369	370	-
370	371	-

ТЕКСТОВОЕ ОПИСАНИЕ
местоположения границ населенных пунктов, территориальных зон

Прохождение границы		Описание прохождения границы
от точки	до точки	
1	2	3
371	372	-
372	373	-
373	374	-
374	375	-
375	376	-
376	377	-
377	378	-
378	379	-
379	380	-
380	381	-
381	382	-
382	383	-
383	257	-
384	385	-
385	386	-
386	387	-
387	388	-
388	389	-
389	390	-
390	391	-
391	392	-
392	393	-
393	394	-
394	395	-
395	396	-
396	397	-
397	398	-
398	399	-
399	400	-
400	401	-
401	402	-
402	403	-
403	404	-
404	384	-
405	406	-
406	407	-
407	408	-

ТЕКСТОВОЕ ОПИСАНИЕ
местоположения границ населенных пунктов, территориальных зон

Прохождение границы		Описание прохождения границы
от точки	до точки	
1	2	3
408	409	-
409	410	-
410	411	-
411	412	-
412	413	-
413	414	-
414	415	-
415	416	-
416	417	-
417	418	-
418	419	-
419	420	-
420	421	-
421	422	-
422	423	-
423	405	-
424	425	-
425	426	-
426	427	-
427	428	-
428	429	-
429	430	-
430	431	-
431	432	-
432	433	-
433	434	-
434	435	-
435	436	-
436	437	-
437	438	-
438	439	-
439	440	-
440	441	-
441	442	-
442	443	-
443	444	-
444	445	-

ТЕКСТОВОЕ ОПИСАНИЕ
местоположения границ населенных пунктов, территориальных зон

Прохождение границы		Описание прохождения границы
от точки	до точки	
1	2	3
445	446	-
446	447	-
447	448	-
448	449	-
449	450	-
450	451	-
451	452	-
452	453	-
453	454	-
454	455	-
455	424	-
456	457	-
457	458	-
458	459	-
459	460	-
460	461	-
461	462	-
462	463	-
463	464	-
464	465	-
465	466	-
466	467	-
467	468	-
468	469	-
469	470	-
470	471	-
471	472	-
472	473	-
473	474	-
474	475	-
475	476	-
476	477	-
477	478	-
478	479	-
479	480	-
480	481	-
481	482	-

ТЕКСТОВОЕ ОПИСАНИЕ
местоположения границ населенных пунктов, территориальных зон

Прохождение границы		Описание прохождения границы
от точки	до точки	
1	2	3
482	483	-
483	484	-
484	485	-
485	486	-
486	487	-
487	488	-
488	489	-
489	490	-
490	491	-
491	492	-
492	493	-
493	494	-
494	495	-
495	496	-
496	497	-
497	498	-
498	499	-
499	500	-
500	501	-
501	502	-
502	503	-
503	504	-
504	505	-
505	506	-
506	507	-
507	508	-
508	509	-
509	510	-
510	511	-
511	512	-
512	513	-
513	514	-
514	515	-
515	516	-
516	517	-
517	518	-
518	519	-

ТЕКСТОВОЕ ОПИСАНИЕ
местоположения границ населенных пунктов, территориальных зон

Прохождение границы		Описание прохождения границы
от точки	до точки	
1	2	3
519	520	-
520	521	-
521	522	-
522	523	-
523	524	-
524	525	-
525	526	-
526	456	-
527	528	-
528	529	-
529	530	-
530	531	-
531	532	-
532	533	-
533	534	-
534	535	-
535	536	-
536	537	-
537	538	-
538	539	-
539	540	-
540	541	-
541	542	-
542	527	-
543	544	-
544	545	-
545	546	-
546	547	-
547	548	-
548	549	-
549	550	-
550	551	-
551	552	-
552	553	-
553	554	-
554	555	-
555	556	-

ТЕКСТОВОЕ ОПИСАНИЕ
местоположения границ населенных пунктов, территориальных зон

Прохождение границы		Описание прохождения границы
от точки	до точки	
1	2	3
556	557	-
557	558	-
558	559	-
559	543	-
560	561	-
561	562	-
562	563	-
563	564	-
564	565	-
565	566	-
566	567	-
567	568	-
568	569	-
569	570	-
570	571	-
571	572	-
572	573	-
573	574	-
574	575	-
575	576	-
576	577	-
577	578	-
578	579	-
579	580	-
580	560	-
581	582	-
582	583	-
583	584	-
584	585	-
585	586	-
586	587	-
587	588	-
588	589	-
589	590	-
590	591	-
591	592	-
592	593	-

ТЕКСТОВОЕ ОПИСАНИЕ
местоположения границ населенных пунктов, территориальных зон

Прохождение границы		Описание прохождения границы
от точки	до точки	
1	2	3
593	594	-
594	595	-
595	596	-
596	597	-
597	598	-
598	599	-
599	600	-
600	601	-
601	602	-
602	603	-
603	604	-
604	605	-
605	606	-
606	607	-
607	608	-
608	609	-
609	610	-
610	611	-
611	612	-
612	613	-
613	614	-
614	615	-
615	581	-
616	617	-
617	618	-
618	619	-
619	620	-
620	621	-
621	622	-
622	623	-
623	624	-
624	625	-
625	626	-
626	627	-
627	628	-
628	629	-
629	630	-

ТЕКСТОВОЕ ОПИСАНИЕ
местоположения границ населенных пунктов, территориальных зон

Прохождение границы		Описание прохождения границы
от точки	до точки	
1	2	3
630	631	-
631	632	-
632	633	-
633	634	-
634	635	-
635	636	-
636	637	-
637	638	-
638	639	-
639	640	-
640	641	-
641	642	-
642	643	-
643	644	-
644	616	-
645	646	-
646	647	-
647	648	-
648	649	-
649	650	-
650	651	-
651	652	-
652	653	-
653	654	-
654	655	-
655	656	-
656	657	-
657	658	-
658	659	-
659	660	-
660	661	-
661	662	-
662	663	-
663	664	-
664	665	-
665	666	-
666	667	-

ТЕКСТОВОЕ ОПИСАНИЕ
местоположения границ населенных пунктов, территориальных зон

Прохождение границы		Описание прохождения границы
от точки	до точки	
1	2	3
667	645	-
668	669	-
669	670	-
670	671	-
671	672	-
672	673	-
673	674	-
674	675	-
675	676	-
676	677	-
677	678	-
678	679	-
679	680	-
680	681	-
681	682	-
682	668	-
683	684	-
684	685	-
685	686	-
686	687	-
687	688	-
688	689	-
689	690	-
690	691	-
691	692	-
692	693	-
693	694	-
694	695	-
695	696	-
696	697	-
697	698	-
698	699	-
699	700	-
700	701	-
701	702	-
702	703	-
703	683	-

ТЕКСТОВОЕ ОПИСАНИЕ
местоположения границ населенных пунктов, территориальных зон

Прохождение границы		Описание прохождения границы
от точки	до точки	
1	2	3
704	705	-
705	706	-
706	707	-
707	708	-
708	709	-
709	710	-
710	711	-
711	712	-
712	713	-
713	714	-
714	715	-
715	716	-
716	717	-
717	718	-
718	719	-
719	720	-
720	721	-
721	722	-
722	723	-
723	724	-
724	725	-
725	726	-
726	727	-
727	728	-
728	729	-
729	730	-
730	731	-
731	732	-
732	704	-
733	734	-
734	735	-
735	736	-
736	737	-
737	738	-
738	739	-
739	740	-
740	741	-

ТЕКСТОВОЕ ОПИСАНИЕ
местоположения границ населенных пунктов, территориальных зон

Прохождение границы		Описание прохождения границы
от точки	до точки	
1	2	3
741	733	-
742	743	-
743	744	-
744	745	-
745	746	-
746	747	-
747	748	-
748	749	-
749	750	-
750	751	-
751	752	-
752	753	-
753	754	-
754	755	-
755	756	-
756	757	-
757	758	-
758	759	-
759	760	-
760	761	-
761	762	-
762	763	-
763	742	-
764	765	-
765	766	-
766	767	-
767	768	-
768	769	-
769	770	-
770	771	-
771	764	-
772	773	-
773	774	-
774	775	-
775	776	-
776	777	-
777	778	-

ТЕКСТОВОЕ ОПИСАНИЕ
местоположения границ населенных пунктов, территориальных зон

Прохождение границы		Описание прохождения границы
от точки	до точки	
1	2	3
778	779	-
779	780	-
780	781	-
781	782	-
782	783	-
783	784	-
784	785	-
785	786	-
786	787	-
787	788	-
788	789	-
789	790	-
790	791	-
791	792	-
792	772	-
793	794	-
794	795	-
795	796	-
796	797	-
797	798	-
798	799	-
799	800	-
800	801	-
801	802	-
802	803	-
803	804	-
804	805	-
805	806	-
806	807	-
807	808	-
808	809	-
809	810	-
810	811	-
811	812	-
812	813	-
813	814	-
814	815	-

ТЕКСТОВОЕ ОПИСАНИЕ
местоположения границ населенных пунктов, территориальных зон

Прохождение границы		Описание прохождения границы
от точки	до точки	
1	2	3
815	816	-
816	817	-
817	818	-
818	819	-
819	820	-
820	821	-
821	822	-
822	823	-
823	824	-
824	825	-
825	826	-
826	827	-
827	828	-
828	829	-
829	830	-
830	831	-
831	832	-
832	833	-
833	834	-
834	835	-
835	836	-
836	837	-
837	838	-
838	839	-
839	840	-
840	841	-
841	842	-
842	843	-
843	844	-
844	845	-
845	846	-
846	847	-
847	848	-
848	849	-
849	850	-
850	851	-
851	852	-

ТЕКСТОВОЕ ОПИСАНИЕ
местоположения границ населенных пунктов, территориальных зон

Прохождение границы		Описание прохождения границы
от точки	до точки	
1	2	3
852	853	-
853	854	-
854	855	-
855	856	-
856	857	-
857	858	-
858	859	-
859	860	-
860	861	-
861	862	-
862	863	-
863	864	-
864	865	-
865	866	-
866	867	-
867	868	-
868	869	-
869	870	-
870	871	-
871	872	-
872	873	-
873	874	-
874	793	-
875	876	-
876	877	-
877	878	-
878	879	-
879	880	-
880	881	-
881	882	-
882	883	-
883	884	-
884	885	-
885	886	-
886	887	-
887	888	-
888	889	-

ТЕКСТОВОЕ ОПИСАНИЕ
местоположения границ населенных пунктов, территориальных зон

Прохождение границы		Описание прохождения границы
от точки	до точки	
1	2	3
889	890	-
890	891	-
891	892	-
892	893	-
893	894	-
894	895	-
895	896	-
896	897	-
897	898	-
898	899	-
899	900	-
900	901	-
901	902	-
902	903	-
903	904	-
904	905	-
905	906	-
906	907	-
907	908	-
908	909	-
909	910	-
910	911	-
911	912	-
912	913	-
913	914	-
914	915	-
915	916	-
916	917	-
917	918	-
918	919	-
919	920	-
920	921	-
921	922	-
922	923	-
923	924	-
924	925	-
925	926	-

ТЕКСТОВОЕ ОПИСАНИЕ
местоположения границ населенных пунктов, территориальных зон

Прохождение границы		Описание прохождения границы
от точки	до точки	
1	2	3
926	927	-
927	928	-
928	929	-
929	930	-
930	931	-
931	932	-
932	933	-
933	934	-
934	935	-
935	936	-
936	937	-
937	938	-
938	939	-
939	940	-
940	941	-
941	942	-
942	943	-
943	944	-
944	945	-
945	946	-
946	947	-
947	948	-
948	949	-
949	950	-
950	951	-
951	952	-
952	953	-
953	954	-
954	955	-
955	956	-
956	957	-
957	875	-
958	959	-
959	960	-
960	961	-
961	962	-
962	963	-

ТЕКСТОВОЕ ОПИСАНИЕ
местоположения границ населенных пунктов, территориальных зон

Прохождение границы		Описание прохождения границы
от точки	до точки	
1	2	3
963	964	-
964	965	-
965	966	-
966	967	-
967	968	-
968	969	-
969	970	-
970	971	-
971	972	-
972	973	-
973	974	-
974	975	-
975	976	-
976	977	-
977	978	-
978	979	-
979	980	-
980	981	-
981	982	-
982	983	-
983	984	-
984	985	-
985	986	-
986	987	-
987	988	-
988	989	-
989	990	-
990	991	-
991	992	-
992	993	-
993	994	-
994	995	-
995	996	-
996	997	-
997	998	-
998	999	-
999	1000	-

ТЕКСТОВОЕ ОПИСАНИЕ
местоположения границ населенных пунктов, территориальных зон

Прохождение границы		Описание прохождения границы
от точки	до точки	
1	2	
1000	1001	-
1001	1002	-
1002	1003	-
1003	1004	-
1004	1005	-
1005	1006	-
1006	1007	-
1007	1008	-
1008	1009	-
1009	1010	-
1010	1011	-
1011	1012	-
1012	1013	-
1013	1014	-
1014	1015	-
1015	1016	-
1016	1017	-
1017	1018	-
1018	1019	-
1019	1020	-
1020	1021	-
1021	1022	-
1022	958	-
1023	1024	-
1024	1025	-
1025	1026	-
1026	1027	-
1027	1028	-
1028	1029	-
1029	1030	-
1030	1031	-
1031	1032	-
1032	1033	-
1033	1034	-
1034	1035	-
1035	1036	-
1036	1037	-

ТЕКСТОВОЕ ОПИСАНИЕ
местоположения границ населенных пунктов, территориальных зон

Прохождение границы		Описание прохождения границы
от точки	до точки	
1	2	
1037	1038	-
1038	1039	-
1039	1040	-
1040	1041	-
1041	1042	-
1042	1043	-
1043	1044	-
1044	1045	-
1045	1046	-
1046	1047	-
1047	1048	-
1048	1049	-
1049	1050	-
1050	1051	-
1051	1052	-
1052	1053	-
1053	1054	-
1054	1055	-
1055	1056	-
1056	1057	-
1057	1058	-
1058	1023	-
1059	1060	-
1060	1061	-
1061	1062	-
1062	1063	-
1063	1064	-
1064	1065	-
1065	1066	-
1066	1067	-
1067	1068	-
1068	1069	-
1069	1070	-
1070	1071	-
1071	1072	-
1072	1073	-
1073	1074	-

ТЕКСТОВОЕ ОПИСАНИЕ
местоположения границ населенных пунктов, территориальных зон

Прохождение границы		Описание прохождения границы
от точки	до точки	
1	2	3
1074	1075	-
1075	1076	-
1076	1077	-
1077	1078	-
1078	1079	-
1079	1080	-
1080	1081	-
1081	1082	-
1082	1083	-
1083	1084	-
1084	1085	-
1085	1086	-
1086	1087	-
1087	1088	-
1088	1089	-
1089	1090	-
1090	1091	-
1091	1092	-
1092	1093	-
1093	1094	-
1094	1095	-
1095	1096	-
1096	1097	-
1097	1098	-
1098	1099	-
1099	1100	-
1100	1101	-
1101	1102	-
1102	1103	-
1103	1104	-
1104	1105	-
1105	1106	-
1106	1107	-
1107	1108	-
1108	1109	-
1109	1110	-
1110	1111	-

ТЕКСТОВОЕ ОПИСАНИЕ
местоположения границ населенных пунктов, территориальных зон

Прохождение границы		Описание прохождения границы
от точки	до точки	
1	2	3
1111	1112	-
1112	1113	-
1113	1114	-
1114	1115	-
1115	1116	-
1116	1117	-
1117	1118	-
1118	1119	-
1119	1120	-
1120	1121	-
1121	1122	-
1122	1123	-
1123	1124	-
1124	1125	-
1125	1126	-
1126	1127	-
1127	1128	-
1128	1129	-
1129	1130	-
1130	1131	-
1131	1132	-
1132	1133	-
1133	1134	-
1134	1135	-
1135	1136	-
1136	1137	-
1137	1138	-
1138	1139	-
1139	1140	-
1140	1141	-
1141	1142	-
1142	1143	-
1143	1144	-
1144	1145	-
1145	1146	-
1146	1147	-
1147	1148	-

ТЕКСТОВОЕ ОПИСАНИЕ
местоположения границ населенных пунктов, территориальных зон

Прохождение границы		Описание прохождения границы
от точки	до точки	
1	2	3
1148	1149	-
1149	1150	-
1150	1151	-
1151	1152	-
1152	1153	-
1153	1154	-
1154	1155	-
1155	1156	-
1156	1157	-
1157	1158	-
1158	1159	-
1159	1160	-
1160	1161	-
1161	1162	-
1162	1163	-
1163	1164	-
1164	1165	-
1165	1166	-
1166	1167	-
1167	1168	-
1168	1169	-
1169	1170	-
1170	1171	-
1171	1172	-
1172	1173	-
1173	1174	-
1174	1175	-
1175	1176	-
1176	1177	-
1177	1178	-
1178	1179	-
1179	1180	-
1180	1181	-
1181	1182	-
1182	1183	-
1183	1059	-
1184	1185	-

ТЕКСТОВОЕ ОПИСАНИЕ
местоположения границ населенных пунктов, территориальных зон

Прохождение границы		Описание прохождения границы
от точки	до точки	
1	2	3
1185	1186	-
1186	1187	-
1187	1188	-
1188	1189	-
1189	1190	-
1190	1191	-
1191	1192	-
1192	1193	-
1193	1194	-
1194	1195	-
1195	1196	-
1196	1197	-
1197	1198	-
1198	1199	-
1199	1200	-
1200	1201	-
1201	1202	-
1202	1203	-
1203	1204	-
1204	1205	-
1205	1206	-
1206	1207	-
1207	1208	-
1208	1209	-
1209	1210	-
1210	1211	-
1211	1212	-
1212	1213	-
1213	1214	-
1214	1215	-
1215	1216	-
1216	1217	-
1217	1218	-
1218	1219	-
1219	1220	-
1220	1221	-
1221	1222	-

ТЕКСТОВОЕ ОПИСАНИЕ
местоположения границ населенных пунктов, территориальных зон

Прохождение границы		Описание прохождения границы
от точки	до точки	
1	2	
1222	1223	-
1223	1224	-
1224	1225	-
1225	1226	-
1226	1227	-
1227	1228	-
1228	1229	-
1229	1230	-
1230	1231	-
1231	1232	-
1232	1233	-
1233	1234	-
1234	1184	-
1235	1236	-
1236	1237	-
1237	1238	-
1238	1239	-
1239	1240	-
1240	1241	-
1241	1242	-
1242	1243	-
1243	1244	-
1244	1245	-
1245	1246	-
1246	1247	-
1247	1248	-
1248	1249	-
1249	1250	-
1250	1251	-
1251	1252	-
1252	1253	-
1253	1254	-
1254	1255	-
1255	1256	-
1256	1257	-
1257	1258	-
1258	1259	-

ТЕКСТОВОЕ ОПИСАНИЕ
местоположения границ населенных пунктов, территориальных зон

Прохождение границы		Описание прохождения границы
от точки	до точки	
1	2	3
1259	1260	-
1260	1261	-
1261	1262	-
1262	1263	-
1263	1264	-
1264	1265	-
1265	1266	-
1266	1267	-
1267	1268	-
1268	1269	-
1269	1270	-
1270	1271	-
1271	1272	-
1272	1235	-
1273	1274	-
1274	1275	-
1275	1276	-
1276	1277	-
1277	1278	-
1278	1279	-
1279	1280	-
1280	1281	-
1281	1282	-
1282	1283	-
1283	1284	-
1284	1285	-
1285	1286	-
1286	1287	-
1287	1288	-
1288	1289	-
1289	1290	-
1290	1291	-
1291	1292	-
1292	1293	-
1293	1294	-
1294	1295	-
1295	1296	-

ТЕКСТОВОЕ ОПИСАНИЕ
местоположения границ населенных пунктов, территориальных зон

Прохождение границы		Описание прохождения границы
от точки	до точки	
1	2	3
1296	1297	-
1297	1298	-
1298	1299	-
1299	1300	-
1300	1301	-
1301	1302	-
1302	1303	-
1303	1304	-
1304	1305	-
1305	1306	-
1306	1307	-
1307	1308	-
1308	1309	-
1309	1310	-
1310	1311	-
1311	1312	-
1312	1313	-
1313	1273	-
1314	1315	-
1315	1316	-
1316	1317	-
1317	1318	-
1318	1319	-
1319	1320	-
1320	1321	-
1321	1322	-
1322	1323	-
1323	1324	-
1324	1325	-
1325	1326	-
1326	1327	-
1327	1328	-
1328	1329	-
1329	1330	-
1330	1331	-
1331	1332	-
1332	1333	-

ТЕКСТОВОЕ ОПИСАНИЕ
местоположения границ населенных пунктов, территориальных зон

Прохождение границы		Описание прохождения границы
от точки	до точки	
1	2	
1333	1334	-
1334	1335	-
1335	1336	-
1336	1337	-
1337	1338	-
1338	1339	-
1339	1340	-
1340	1341	-
1341	1342	-
1342	1343	-
1343	1344	-
1344	1345	-
1345	1346	-
1346	1347	-
1347	1348	-
1348	1349	-
1349	1350	-
1350	1351	-
1351	1352	-
1352	1353	-
1353	1354	-
1354	1355	-
1355	1356	-
1356	1357	-
1357	1358	-
1358	1359	-
1359	1360	-
1360	1361	-
1361	1362	-
1362	1363	-
1363	1364	-
1364	1365	-
1365	1366	-
1366	1314	-
1367	1368	-
1368	1369	-
1369	1370	-

ТЕКСТОВОЕ ОПИСАНИЕ
местоположения границ населенных пунктов, территориальных зон

Прохождение границы		Описание прохождения границы
от точки	до точки	
1	2	3
1370	1371	-
1371	1372	-
1372	1373	-
1373	1374	-
1374	1375	-
1375	1376	-
1376	1377	-
1377	1378	-
1378	1379	-
1379	1380	-
1380	1367	-
1381	1382	-
1382	1383	-
1383	1384	-
1384	1385	-
1385	1386	-
1386	1387	-
1387	1388	-
1388	1389	-
1389	1390	-
1390	1391	-
1391	1392	-
1392	1393	-
1393	1394	-
1394	1395	-
1395	1396	-
1396	1397	-
1397	1398	-
1398	1399	-
1399	1400	-
1400	1401	-
1401	1402	-
1402	1403	-
1403	1404	-
1404	1405	-
1405	1406	-
1406	1407	-

ТЕКСТОВОЕ ОПИСАНИЕ
местоположения границ населенных пунктов, территориальных зон

Прохождение границы		Описание прохождения границы
от точки	до точки	
1	2	
1407	1408	-
1408	1409	-
1409	1410	-
1410	1411	-
1411	1412	-
1412	1413	-
1413	1414	-
1414	1415	-
1415	1416	-
1416	1417	-
1417	1418	-
1418	1419	-
1419	1420	-
1420	1421	-
1421	1422	-
1422	1423	-
1423	1424	-
1424	1425	-
1425	1426	-
1426	1427	-
1427	1428	-
1428	1429	-
1429	1430	-
1430	1431	-
1431	1432	-
1432	1433	-
1433	1434	-
1434	1435	-
1435	1436	-
1436	1437	-
1437	1438	-
1438	1439	-
1439	1440	-
1440	1441	-
1441	1442	-
1442	1443	-
1443	1444	-

ТЕКСТОВОЕ ОПИСАНИЕ
местоположения границ населенных пунктов, территориальных зон

Прохождение границы		Описание прохождения границы
от точки	до точки	
1	2	
1444	1445	-
1445	1446	-
1446	1447	-
1447	1448	-
1448	1449	-
1449	1450	-
1450	1451	-
1451	1452	-
1452	1453	-
1453	1454	-
1454	1455	-
1455	1456	-
1456	1457	-
1457	1458	-
1458	1459	-
1459	1460	-
1460	1461	-
1461	1462	-
1462	1463	-
1463	1464	-
1464	1465	-
1465	1466	-
1466	1467	-
1467	1468	-
1468	1469	-
1469	1470	-
1470	1471	-
1471	1381	-
1472	1473	-
1473	1474	-
1474	1475	-
1475	1472	-
1476	1477	-
1477	1478	-
1478	1479	-
1479	1480	-
1480	1481	-

ТЕКСТОВОЕ ОПИСАНИЕ
местоположения границ населенных пунктов, территориальных зон

Прохождение границы		Описание прохождения границы
от точки	до точки	
1	2	3
1481	1482	-
1482	1483	-
1483	1484	-
1484	1485	-
1485	1486	-
1486	1487	-
1487	1488	-
1488	1489	-
1489	1490	-
1490	1491	-
1491	1492	-
1492	1493	-
1493	1494	-
1494	1495	-
1495	1496	-
1496	1497	-
1497	1498	-
1498	1499	-
1499	1500	-
1500	1501	-
1501	1502	-
1502	1503	-
1503	1504	-
1504	1505	-
1505	1506	-
1506	1507	-
1507	1508	-
1508	1509	-
1509	1510	-
1510	1511	-
1511	1512	-
1512	1476	-
1513	1514	-
1514	1515	-
1515	1516	-
1516	1517	-
1517	1518	-

ТЕКСТОВОЕ ОПИСАНИЕ
местоположения границ населенных пунктов, территориальных зон

Прохождение границы		Описание прохождения границы
от точки	до точки	
1	2	
1518	1519	-
1519	1520	-
1520	1521	-
1521	1522	-
1522	1523	-
1523	1524	-
1524	1525	-
1525	1526	-
1526	1527	-
1527	1528	-
1528	1529	-
1529	1530	-
1530	1531	-
1531	1532	-
1532	1533	-
1533	1534	-
1534	1535	-
1535	1536	-
1536	1537	-
1537	1538	-
1538	1539	-
1539	1540	-
1540	1541	-
1541	1542	-
1542	1543	-
1543	1544	-
1544	1545	-
1545	1546	-
1546	1547	-
1547	1548	-
1548	1549	-
1549	1550	-
1550	1551	-
1551	1552	-
1552	1553	-
1553	1554	-
1554	1555	-

ТЕКСТОВОЕ ОПИСАНИЕ
местоположения границ населенных пунктов, территориальных зон

Прохождение границы		Описание прохождения границы
от точки	до точки	
1	2	3
1555	1556	-
1556	1557	-
1557	1558	-
1558	1559	-
1559	1560	-
1560	1513	-
1561	1562	-
1562	1563	-
1563	1564	-
1564	1565	-
1565	1566	-
1566	1567	-
1567	1568	-
1568	1569	-
1569	1570	-
1570	1571	-
1571	1572	-
1572	1573	-
1573	1574	-
1574	1575	-
1575	1576	-
1576	1577	-
1577	1578	-
1578	1579	-
1579	1561	-
1580	1581	-
1581	1582	-
1582	1583	-
1583	1584	-
1584	1585	-
1585	1586	-
1586	1587	-
1587	1588	-
1588	1589	-
1589	1590	-
1590	1591	-
1591	1592	-

ТЕКСТОВОЕ ОПИСАНИЕ
местоположения границ населенных пунктов, территориальных зон

Прохождение границы		Описание прохождения границы
от точки	до точки	
1	2	3
1592	1593	-
1593	1594	-
1594	1580	-
1595	1596	-
1596	1597	-
1597	1598	-
1598	1599	-
1599	1600	-
1600	1601	-
1601	1602	-
1602	1603	-
1603	1604	-
1604	1605	-
1605	1595	-
1606	1607	-
1607	1608	-
1608	1609	-
1609	1610	-
1610	1611	-
1611	1612	-
1612	1613	-
1613	1614	-
1614	1615	-
1615	1616	-
1616	1617	-
1617	1618	-
1618	1619	-
1619	1620	-
1620	1621	-
1621	1622	-
1622	1623	-
1623	1624	-
1624	1625	-
1625	1626	-
1626	1627	-
1627	1628	-
1628	1629	-

ТЕКСТОВОЕ ОПИСАНИЕ
местоположения границ населенных пунктов, территориальных зон

Прохождение границы		Описание прохождения границы
от точки	до точки	
1	2	3
1629	1630	-
1630	1631	-
1631	1632	-
1632	1633	-
1633	1634	-
1634	1635	-
1635	1636	-
1636	1637	-
1637	1638	-
1638	1639	-
1639	1640	-
1640	1641	-
1641	1642	-
1642	1643	-
1643	1644	-
1644	1645	-
1645	1646	-
1646	1647	-
1647	1648	-
1648	1649	-
1649	1650	-
1650	1651	-
1651	1652	-
1652	1653	-
1653	1654	-
1654	1655	-
1655	1656	-
1656	1657	-
1657	1658	-
1658	1659	-
1659	1660	-
1660	1661	-
1661	1662	-
1662	1663	-
1663	1664	-
1664	1665	-
1665	1666	-

ТЕКСТОВОЕ ОПИСАНИЕ
местоположения границ населенных пунктов, территориальных зон

Прохождение границы		Описание прохождения границы
от точки	до точки	
1	2	3
1666	1667	-
1667	1668	-
1668	1669	-
1669	1670	-
1670	1671	-
1671	1672	-
1672	1673	-
1673	1674	-
1674	1675	-
1675	1676	-
1676	1677	-
1677	1678	-
1678	1679	-
1679	1680	-
1680	1681	-
1681	1682	-
1682	1683	-
1683	1684	-
1684	1685	-
1685	1686	-
1686	1687	-
1687	1688	-
1688	1689	-
1689	1690	-
1690	1691	-
1691	1692	-
1692	1693	-
1693	1694	-
1694	1695	-
1695	1696	-
1696	1697	-
1697	1698	-
1698	1699	-
1699	1700	-
1700	1701	-
1701	1702	-
1702	1703	-

ТЕКСТОВОЕ ОПИСАНИЕ
местоположения границ населенных пунктов, территориальных зон

Прохождение границы		Описание прохождения границы
от точки	до точки	
1	2	3
1703	1704	-
1704	1705	-
1705	1706	-
1706	1707	-
1707	1708	-
1708	1709	-
1709	1710	-
1710	1711	-
1711	1712	-
1712	1713	-
1713	1714	-
1714	1715	-
1715	1716	-
1716	1717	-
1717	1718	-
1718	1719	-
1719	1720	-
1720	1721	-
1721	1722	-
1722	1723	-
1723	1724	-
1724	1725	-
1725	1726	-
1726	1727	-
1727	1728	-
1728	1729	-
1729	1730	-
1730	1731	-
1731	1732	-
1732	1733	-
1733	1734	-
1734	1735	-
1735	1736	-
1736	1737	-
1737	1738	-
1738	1739	-
1739	1740	-

ТЕКСТОВОЕ ОПИСАНИЕ
местоположения границ населенных пунктов, территориальных зон

Прохождение границы		Описание прохождения границы
от точки	до точки	
1	2	3
1740	1741	-
1741	1742	-
1742	1743	-
1743	1744	-
1744	1745	-
1745	1746	-
1746	1747	-
1747	1748	-
1748	1749	-
1749	1750	-
1750	1751	-
1751	1752	-
1752	1753	-
1753	1754	-
1754	1755	-
1755	1756	-
1756	1757	-
1757	1758	-
1758	1759	-
1759	1760	-
1760	1761	-
1761	1762	-
1762	1763	-
1763	1606	-
1764	1765	-
1765	1766	-
1766	1767	-
1767	1768	-
1768	1769	-
1769	1770	-
1770	1771	-
1771	1772	-
1772	1764	-
1773	1774	-
1774	1775	-
1775	1776	-
1776	1773	-

ТЕКСТОВОЕ ОПИСАНИЕ
местоположения границ населенных пунктов, территориальных зон

Прохождение границы		Описание прохождения границы
от точки	до точки	
1	2	3
1777	1778	-
1778	1779	-
1779	1780	-
1780	1777	-
1781	1782	-
1782	1783	-
1783	1784	-
1784	1785	-
1785	1786	-
1786	1787	-
1787	1788	-
1788	1789	-
1789	1790	-
1790	1791	-
1791	1792	-
1792	1793	-
1793	1794	-
1794	1795	-
1795	1796	-
1796	1797	-
1797	1798	-
1798	1781	-
1799	1800	-
1800	1801	-
1801	1802	-
1802	1803	-
1803	1804	-
1804	1805	-
1805	1806	-
1806	1807	-
1807	1808	-
1808	1809	-
1809	1810	-
1810	1811	-
1811	1812	-
1812	1813	-
1813	1814	-

ТЕКСТОВОЕ ОПИСАНИЕ
местоположения границ населенных пунктов, территориальных зон

Прохождение границы		Описание прохождения границы
от точки	до точки	
1	2	
1814	1815	-
1815	1816	-
1816	1817	-
1817	1799	-
1818	1819	-
1819	1820	-
1820	1821	-
1821	1822	-
1822	1823	-
1823	1824	-
1824	1818	-
1825	1826	-
1826	1827	-
1827	1828	-
1828	1829	-
1829	1830	-
1830	1831	-
1831	1832	-
1832	1833	-
1833	1834	-
1834	1835	-
1835	1836	-
1836	1837	-
1837	1838	-
1838	1839	-
1839	1840	-
1840	1841	-
1841	1842	-
1842	1843	-
1843	1844	-
1844	1845	-
1845	1846	-
1846	1847	-
1847	1848	-
1848	1849	-
1849	1850	-
1850	1851	-

ТЕКСТОВОЕ ОПИСАНИЕ
местоположения границ населенных пунктов, территориальных зон

Прохождение границы		Описание прохождения границы
от точки	до точки	
1	2	3
1851	1852	-
1852	1853	-
1853	1854	-
1854	1855	-
1855	1856	-
1856	1857	-
1857	1858	-
1858	1859	-
1859	1860	-
1860	1861	-
1861	1862	-
1862	1863	-
1863	1864	-
1864	1865	-
1865	1866	-
1866	1867	-
1867	1868	-
1868	1869	-
1869	1870	-
1870	1871	-
1871	1872	-
1872	1873	-
1873	1874	-
1874	1875	-
1875	1876	-
1876	1877	-
1877	1878	-
1878	1879	-
1879	1880	-
1880	1881	-
1881	1882	-
1882	1883	-
1883	1884	-
1884	1885	-
1885	1825	-
1886	1887	-
1887	1888	-

ТЕКСТОВОЕ ОПИСАНИЕ
местоположения границ населенных пунктов, территориальных зон

Прохождение границы		Описание прохождения границы
от точки	до точки	
1	2	3
1888	1889	-
1889	1886	-
1890	1891	-
1891	1892	-
1892	1893	-
1893	1894	-
1894	1895	-
1895	1896	-
1896	1897	-
1897	1898	-
1898	1899	-
1899	1890	-
1900	1901	-
1901	1902	-
1902	1903	-
1903	1904	-
1904	1905	-
1905	1906	-
1906	1907	-
1907	1908	-
1908	1900	-
1909	1910	-
1910	1911	-
1911	1912	-
1912	1909	-
1913	1914	-
1914	1915	-
1915	1916	-
1916	1917	-
1917	1918	-
1918	1919	-
1919	1920	-
1920	1921	-
1921	1922	-
1922	1923	-
1923	1924	-
1924	1925	-

ТЕКСТОВОЕ ОПИСАНИЕ
местоположения границ населенных пунктов, территориальных зон

Прохождение границы		Описание прохождения границы
от точки	до точки	
1	2	3
1925	1926	-
1926	1927	-
1927	1928	-
1928	1929	-
1929	1930	-
1930	1931	-
1931	1932	-
1932	1933	-
1933	1934	-
1934	1935	-
1935	1936	-
1936	1937	-
1937	1938	-
1938	1939	-
1939	1940	-
1940	1941	-
1941	1942	-
1942	1943	-
1943	1944	-
1944	1945	-
1945	1946	-
1946	1947	-
1947	1948	-
1948	1949	-
1949	1950	-
1950	1951	-
1951	1952	-
1952	1953	-
1953	1954	-
1954	1955	-
1955	1956	-
1956	1957	-
1957	1913	-
1958	1959	-
1959	1960	-
1960	1961	-
1961	1962	-

ТЕКСТОВОЕ ОПИСАНИЕ
местоположения границ населенных пунктов, территориальных зон

Прохождение границы		Описание прохождения границы
от точки	до точки	
1	2	3
1962	1963	-
1963	1964	-
1964	1965	-
1965	1966	-
1966	1967	-
1967	1968	-
1968	1969	-
1969	1970	-
1970	1971	-
1971	1972	-
1972	1973	-
1973	1974	-
1974	1975	-
1975	1976	-
1976	1977	-
1977	1978	-
1978	1979	-
1979	1980	-
1980	1981	-
1981	1982	-
1982	1983	-
1983	1984	-
1984	1985	-
1985	1986	-
1986	1987	-
1987	1988	-
1988	1989	-
1989	1990	-
1990	1991	-
1991	1992	-
1992	1993	-
1993	1994	-
1994	1995	-
1995	1996	-
1996	1997	-
1997	1998	-
1998	1999	-

ТЕКСТОВОЕ ОПИСАНИЕ
местоположения границ населенных пунктов, территориальных зон

Прохождение границы		Описание прохождения границы
от точки	до точки	
1	2	3
1999	2000	-
2000	2001	-
2001	2002	-
2002	2003	-
2003	2004	-
2004	2005	-
2005	2006	-
2006	2007	-
2007	2008	-
2008	2009	-
2009	2010	-
2010	2011	-
2011	2012	-
2012	2013	-
2013	2014	-
2014	2015	-
2015	2016	-
2016	2017	-
2017	2018	-
2018	2019	-
2019	2020	-
2020	2021	-
2021	2022	-
2022	2023	-
2023	2024	-
2024	2025	-
2025	2026	-
2026	2027	-
2027	2028	-
2028	2029	-
2029	2030	-
2030	2031	-
2031	2032	-
2032	2033	-
2033	2034	-
2034	2035	-
2035	2036	-

ТЕКСТОВОЕ ОПИСАНИЕ
местоположения границ населенных пунктов, территориальных зон

Прохождение границы		Описание прохождения границы
от точки	до точки	
1	2	3
2036	2037	-
2037	2038	-
2038	2039	-
2039	2040	-
2040	2041	-
2041	2042	-
2042	2043	-
2043	2044	-
2044	2045	-
2045	2046	-
2046	2047	-
2047	2048	-
2048	2049	-
2049	2050	-
2050	2051	-
2051	2052	-
2052	2053	-
2053	1958	-
2054	2055	-
2055	2056	-
2056	2057	-
2057	2058	-
2058	2059	-
2059	2060	-
2060	2061	-
2061	2062	-
2062	2063	-
2063	2064	-
2064	2065	-
2065	2066	-
2066	2067	-
2067	2068	-
2068	2069	-
2069	2070	-
2070	2071	-
2071	2072	-
2072	2073	-

ТЕКСТОВОЕ ОПИСАНИЕ
местоположения границ населенных пунктов, территориальных зон

Прохождение границы		Описание прохождения границы
от точки	до точки	
1	2	3
2073	2074	-
2074	2075	-
2075	2076	-
2076	2077	-
2077	2078	-
2078	2054	-
2079	2080	-
2080	2081	-
2081	2082	-
2082	2083	-
2083	2084	-
2084	2085	-
2085	2086	-
2086	2087	-
2087	2088	-
2088	2089	-
2089	2090	-
2090	2091	-
2091	2092	-
2092	2093	-
2093	2094	-
2094	2095	-
2095	2096	-
2096	2097	-
2097	2098	-
2098	2099	-
2099	2100	-
2100	2101	-
2101	2102	-
2102	2103	-
2103	2104	-
2104	2105	-
2105	2106	-
2106	2107	-
2107	2108	-
2108	2109	-
2109	2110	-

ТЕКСТОВОЕ ОПИСАНИЕ
местоположения границ населенных пунктов, территориальных зон

Прохождение границы		Описание прохождения границы
от точки	до точки	
1	2	
2110	2111	-
2111	2112	-
2112	2113	-
2113	2114	-
2114	2115	-
2115	2116	-
2116	2117	-
2117	2118	-
2118	2119	-
2119	2120	-
2120	2121	-
2121	2122	-
2122	2123	-
2123	2124	-
2124	2125	-
2125	2126	-
2126	2127	-
2127	2128	-
2128	2129	-
2129	2130	-
2130	2131	-
2131	2132	-
2132	2079	-
2133	2134	-
2134	2135	-
2135	2136	-
2136	2137	-
2137	2138	-
2138	2139	-
2139	2140	-
2140	2141	-
2141	2142	-
2142	2143	-
2143	2144	-
2144	2145	-
2145	2146	-
2146	2147	-

ТЕКСТОВОЕ ОПИСАНИЕ
местоположения границ населенных пунктов, территориальных зон

Прохождение границы		Описание прохождения границы
от точки	до точки	
1	2	3
2147	2148	-
2148	2149	-
2149	2150	-
2150	2151	-
2151	2152	-
2152	2153	-
2153	2133	-
2154	2155	-
2155	2156	-
2156	2157	-
2157	2158	-
2158	2159	-
2159	2160	-
2160	2161	-
2161	2154	-
2162	2163	-
2163	2164	-
2164	2165	-
2165	2166	-
2166	2167	-
2167	2168	-
2168	2169	-
2169	2170	-
2170	2171	-
2171	2172	-
2172	2173	-
2173	2174	-
2174	2175	-
2175	2176	-
2176	2177	-
2177	2178	-
2178	2179	-
2179	2180	-
2180	2181	-
2181	2182	-
2182	2183	-
2183	2184	-

ТЕКСТОВОЕ ОПИСАНИЕ
местоположения границ населенных пунктов, территориальных зон

Прохождение границы		Описание прохождения границы
от точки	до точки	
1	2	3
2184	2185	-
2185	2162	-
2186	2187	-
2187	2188	-
2188	2189	-
2189	2190	-
2190	2191	-
2191	2192	-
2192	2193	-
2193	2194	-
2194	2195	-
2195	2196	-
2196	2197	-
2197	2198	-
2198	2199	-
2199	2200	-
2200	2201	-
2201	2202	-
2202	2203	-
2203	2204	-
2204	2205	-
2205	2206	-
2206	2207	-
2207	2208	-
2208	2209	-
2209	2210	-
2210	2211	-
2211	2212	-
2212	2213	-
2213	2214	-
2214	2215	-
2215	2216	-
2216	2217	-
2217	2218	-
2218	2219	-
2219	2220	-
2220	2221	-

ТЕКСТОВОЕ ОПИСАНИЕ
местоположения границ населенных пунктов, территориальных зон

Прохождение границы		Описание прохождения границы
от точки	до точки	
1	2	
2221	2222	-
2222	2223	-
2223	2224	-
2224	2225	-
2225	2226	-
2226	2227	-
2227	2228	-
2228	2229	-
2229	2230	-
2230	2231	-
2231	2232	-
2232	2233	-
2233	2234	-
2234	2235	-
2235	2236	-
2236	2237	-
2237	2238	-
2238	2239	-
2239	2240	-
2240	2241	-
2241	2242	-
2242	2243	-
2243	2244	-
2244	2245	-
2245	2246	-
2246	2247	-
2247	2248	-
2248	2186	-
2249	2250	-
2250	2251	-
2251	2252	-
2252	2253	-
2253	2254	-
2254	2255	-
2255	2256	-
2256	2257	-
2257	2258	-

ТЕКСТОВОЕ ОПИСАНИЕ
местоположения границ населенных пунктов, территориальных зон

Прохождение границы		Описание прохождения границы
от точки	до точки	
1	2	3
2258	2259	-
2259	2260	-
2260	2261	-
2261	2262	-
2262	2263	-
2263	2264	-
2264	2265	-
2265	2266	-
2266	2249	-
2267	2268	-
2268	2269	-
2269	2270	-
2270	2271	-
2271	2272	-
2272	2273	-
2273	2274	-
2274	2275	-
2275	2276	-
2276	2277	-
2277	2278	-
2278	2279	-
2279	2280	-
2280	2281	-
2281	2282	-
2282	2283	-
2283	2284	-
2284	2285	-
2285	2286	-
2286	2287	-
2287	2288	-
2288	2289	-
2289	2290	-
2290	2291	-
2291	2292	-
2292	2293	-
2293	2294	-
2294	2295	-

ТЕКСТОВОЕ ОПИСАНИЕ
местоположения границ населенных пунктов, территориальных зон

Прохождение границы		Описание прохождения границы
от точки	до точки	
1	2	
2295	2296	-
2296	2297	-
2297	2298	-
2298	2299	-
2299	2300	-
2300	2301	-
2301	2302	-
2302	2303	-
2303	2304	-
2304	2305	-
2305	2267	-
2306	2307	-
2307	2308	-
2308	2309	-
2309	2310	-
2310	2311	-
2311	2312	-
2312	2313	-
2313	2314	-
2314	2315	-
2315	2316	-
2316	2317	-
2317	2318	-
2318	2319	-
2319	2320	-
2320	2321	-
2321	2322	-
2322	2323	-
2323	2324	-
2324	2325	-
2325	2326	-
2326	2327	-
2327	2328	-
2328	2329	-
2329	2330	-
2330	2331	-
2331	2332	-

ТЕКСТОВОЕ ОПИСАНИЕ
местоположения границ населенных пунктов, территориальных зон

Прохождение границы		Описание прохождения границы
от точки	до точки	
1	2	3
2332	2333	-
2333	2334	-
2334	2335	-
2335	2336	-
2336	2337	-
2337	2338	-
2338	2339	-
2339	2340	-
2340	2341	-
2341	2342	-
2342	2343	-
2343	2344	-
2344	2345	-
2345	2346	-
2346	2347	-
2347	2348	-
2348	2349	-
2349	2350	-
2350	2351	-
2351	2352	-
2352	2353	-
2353	2354	-
2354	2355	-
2355	2356	-
2356	2357	-
2357	2358	-
2358	2359	-
2359	2360	-
2360	2361	-
2361	2362	-
2362	2363	-
2363	2364	-
2364	2365	-
2365	2366	-
2366	2367	-
2367	2368	-
2368	2369	-

ТЕКСТОВОЕ ОПИСАНИЕ
местоположения границ населенных пунктов, территориальных зон

Прохождение границы		Описание прохождения границы
от точки	до точки	
1	2	3
2369	2370	-
2370	2371	-
2371	2372	-
2372	2373	-
2373	2374	-
2374	2375	-
2375	2376	-
2376	2377	-
2377	2378	-
2378	2379	-
2379	2380	-
2380	2381	-
2381	2382	-
2382	2383	-
2383	2384	-
2384	2385	-
2385	2386	-
2386	2387	-
2387	2388	-
2388	2389	-
2389	2306	-
2390	2391	-
2391	2392	-
2392	2393	-
2393	2394	-
2394	2395	-
2395	2396	-
2396	2397	-
2397	2398	-
2398	2399	-
2399	2400	-
2400	2401	-
2401	2390	-
2402	2403	-
2403	2404	-
2404	2405	-
2405	2406	-

ТЕКСТОВОЕ ОПИСАНИЕ
местоположения границ населенных пунктов, территориальных зон

Прохождение границы		Описание прохождения границы
от точки	до точки	
1	2	3
2406	2407	-
2407	2408	-
2408	2409	-
2409	2410	-
2410	2411	-
2411	2412	-
2412	2413	-
2413	2414	-
2414	2415	-
2415	2416	-
2416	2417	-
2417	2418	-
2418	2419	-
2419	2420	-
2420	2421	-
2421	2422	-
2422	2423	-
2423	2424	-
2424	2425	-
2425	2426	-
2426	2427	-
2427	2428	-
2428	2429	-
2429	2430	-
2430	2431	-
2431	2432	-
2432	2433	-
2433	2434	-
2434	2402	-
2435	2436	-
2436	2437	-
2437	2438	-
2438	2439	-
2439	2440	-
2440	2441	-
2441	2442	-
2442	2443	-

ТЕКСТОВОЕ ОПИСАНИЕ
местоположения границ населенных пунктов, территориальных зон

Прохождение границы		Описание прохождения границы
от точки	до точки	
1	2	3
2443	2444	-
2444	2445	-
2445	2446	-
2446	2447	-
2447	2448	-
2448	2449	-
2449	2450	-
2450	2451	-
2451	2452	-
2452	2453	-
2453	2454	-
2454	2455	-
2455	2456	-
2456	2457	-
2457	2458	-
2458	2459	-
2459	2460	-
2460	2461	-
2461	2462	-
2462	2463	-
2463	2464	-
2464	2465	-
2465	2466	-
2466	2467	-
2467	2468	-
2468	2469	-
2469	2470	-
2470	2471	-
2471	2472	-
2472	2473	-
2473	2474	-
2474	2475	-
2475	2476	-
2476	2477	-
2477	2478	-
2478	2479	-
2479	2480	-

ТЕКСТОВОЕ ОПИСАНИЕ
местоположения границ населенных пунктов, территориальных зон

Прохождение границы		Описание прохождения границы
от точки	до точки	
1	2	3
2480	2481	-
2481	2482	-
2482	2483	-
2483	2484	-
2484	2485	-
2485	2486	-
2486	2487	-
2487	2488	-
2488	2489	-
2489	2490	-
2490	2491	-
2491	2492	-
2492	2493	-
2493	2494	-
2494	2495	-
2495	2496	-
2496	2497	-
2497	2498	-
2498	2499	-
2499	2500	-
2500	2501	-
2501	2502	-
2502	2503	-
2503	2504	-
2504	2505	-
2505	2506	-
2506	2507	-
2507	2435	-
2508	2509	-
2509	2510	-
2510	2511	-
2511	2512	-
2512	2513	-
2513	2514	-
2514	2515	-
2515	2516	-
2516	2517	-

ТЕКСТОВОЕ ОПИСАНИЕ
местоположения границ населенных пунктов, территориальных зон

Прохождение границы		Описание прохождения границы
от точки	до точки	
1	2	3
2517	2518	-
2518	2519	-
2519	2520	-
2520	2521	-
2521	2522	-
2522	2523	-
2523	2524	-
2524	2525	-
2525	2526	-
2526	2527	-
2527	2528	-
2528	2529	-
2529	2530	-
2530	2531	-
2531	2532	-
2532	2533	-
2533	2534	-
2534	2535	-
2535	2536	-
2536	2537	-
2537	2538	-
2538	2539	-
2539	2540	-
2540	2541	-
2541	2542	-
2542	2543	-
2543	2544	-
2544	2545	-
2545	2546	-
2546	2547	-
2547	2548	-
2548	2549	-
2549	2550	-
2550	2551	-
2551	2552	-
2552	2553	-
2553	2554	-

ТЕКСТОВОЕ ОПИСАНИЕ
местоположения границ населенных пунктов, территориальных зон

Прохождение границы		Описание прохождения границы
от точки	до точки	
1	2	
2554	2555	-
2555	2556	-
2556	2557	-
2557	2558	-
2558	2559	-
2559	2560	-
2560	2508	-
2561	2562	-
2562	2563	-
2563	2564	-
2564	2565	-
2565	2566	-
2566	2567	-
2567	2568	-
2568	2569	-
2569	2570	-
2570	2571	-
2571	2572	-
2572	2573	-
2573	2574	-
2574	2575	-
2575	2576	-
2576	2577	-
2577	2578	-
2578	2579	-
2579	2580	-
2580	2581	-
2581	2582	-
2582	2583	-
2583	2584	-
2584	2585	-
2585	2586	-
2586	2587	-
2587	2588	-
2588	2589	-
2589	2590	-
2590	2591	-

ТЕКСТОВОЕ ОПИСАНИЕ
местоположения границ населенных пунктов, территориальных зон

Прохождение границы		Описание прохождения границы
от точки	до точки	
1	2	3
2591	2592	-
2592	2593	-
2593	2594	-
2594	2595	-
2595	2596	-
2596	2597	-
2597	2598	-
2598	2599	-
2599	2600	-
2600	2601	-
2601	2602	-
2602	2603	-
2603	2604	-
2604	2605	-
2605	2606	-
2606	2561	-

ГРАФИЧЕСКОЕ ОПИСАНИЕ

местоположения границ населенных пунктов, территориальных зон, особо охраняемых природных территорий, зон с особыми условиями использования территории

Зона застройки среднеэтажными жилыми домами (ТЖ.2)

(наименование объекта, местоположение границ которого описано (далее - объект))

Раздел 1

Сведения об объекте

№ п/п	Характеристики объекта	Описание характеристик
1	2	3
1.	Местоположение объекта	Ленинградская область, м. р-н Подпорожский, с.п Винницкое
2.	Площадь объекта +/- величина погрешности определения площади (Р +/- Дельта Р)	199415 +/- 7815 м ²
3.	Иные характеристики объекта	-

Раздел 2

Сведения о местоположении границ объекта

1. Система координат МСК 47 зона 3

2. Сведения о характерных точках границ объекта

Обозначение характерных точек границ	Координаты, м		Метод определения координат характерной точки	Средняя квадратическая погрешность положения характерной точки (M), м	Описание обозначения точки на местности (при наличии)
	X	Y			
1	2	3	4	5	6
1	513313.76	3295424.83	Картометрический метод	5.0	Закрепление отсутствует
2	513316.70	3295471.01	Картометрический метод	5.0	Закрепление отсутствует
3	513312.37	3295473.57	Картометрический метод	5.0	Закрепление отсутствует
4	513313.07	3295481.44	Картометрический метод	5.0	Закрепление отсутствует
5	513312.91	3295482.36	Картометрический метод	5.0	Закрепление отсутствует
6	513312.36	3295482.94	Картометрический метод	5.0	Закрепление отсутствует
7	513307.31	3295489.68	Картометрический метод	5.0	Закрепление отсутствует
8	513302.25	3295504.36	Картометрический метод	5.0	Закрепление отсутствует
9	513297.92	3295519.53	Картометрический метод	5.0	Закрепление отсутствует
10	513295.28	3295524.34	Картометрический метод	5.0	Закрепление отсутствует
11	513288.30	3295526.99	Картометрический метод	5.0	Закрепление отсутствует
12	513285.17	3295535.66	Картометрический метод	5.0	Закрепление отсутствует
13	513284.21	3295548.90	Картометрический метод	5.0	Закрепление отсутствует
14	513290.47	3295571.05	Картометрический метод	5.0	Закрепление отсутствует
15	513288.25	3295571.62	Картометрический метод	5.0	Закрепление отсутствует
16	513277.99	3295575.29	Картометрический метод	5.0	Закрепление отсутствует
17	513278.58	3295577.02	Картометрический метод	5.0	Закрепление отсутствует
18	513273.15	3295578.90	Картометрический метод	5.0	Закрепление отсутствует
19	513272.73	3295577.66	Картометрический метод	5.0	Закрепление отсутствует
20	513270.49	3295578.43	Картометрический метод	5.0	Закрепление отсутствует
21	513270.73	3295579.10	Картометрический метод	5.0	Закрепление отсутствует
22	513267.13	3295580.35	Картометрический метод	5.0	Закрепление отсутствует

2. Сведения о характерных точках границ объекта

Обозначение характерных точек границ	Координаты, м		Метод определения координат характерной точки	Средняя квадратическая погрешность положения характерной точки (M _t), м	Описание обозначения точки на местности (при наличии)
	X	Y			
1	2	3	4	5	6
23	513259.76	3295582.85	Картометрический метод	5.0	Закрепление отсутствует
24	513255.79	3295565.46	Картометрический метод	5.0	Закрепление отсутствует
25	513248.81	3295537.16	Картометрический метод	5.0	Закрепление отсутствует
26	513243.35	3295503.99	Картометрический метод	5.0	Закрепление отсутствует
27	513244.57	3295500.61	Картометрический метод	5.0	Закрепление отсутствует
28	513245.55	3295500.24	Картометрический метод	5.0	Закрепление отсутствует
29	513251.61	3295497.75	Картометрический метод	5.0	Закрепление отсутствует
30	513256.76	3295495.78	Картометрический метод	5.0	Закрепление отсутствует
31	513263.24	3295493.54	Картометрический метод	5.0	Закрепление отсутствует
32	513268.65	3295491.51	Картометрический метод	5.0	Закрепление отсутствует
33	513269.86	3295495.36	Картометрический метод	5.0	Закрепление отсутствует
34	513273.73	3295494.24	Картометрический метод	5.0	Закрепление отсутствует
35	513286.11	3295491.06	Картометрический метод	5.0	Закрепление отсутствует
36	513285.46	3295489.07	Картометрический метод	5.0	Закрепление отсутствует
37	513279.05	3295467.66	Картометрический метод	5.0	Закрепление отсутствует
38	513270.17	3295432.13	Картометрический метод	5.0	Закрепление отсутствует
39	513295.80	3295426.75	Картометрический метод	5.0	Закрепление отсутствует
40	513313.75	3295424.82	Картометрический метод	5.0	Закрепление отсутствует
1	513313.76	3295424.83	Картометрический метод	5.0	Закрепление отсутствует
41	513338.14	3295616.12	Картометрический метод	5.0	Закрепление отсутствует
42	513349.40	3295633.60	Картометрический метод	5.0	Закрепление отсутствует
43	513356.15	3295646.29	Картометрический метод	5.0	Закрепление отсутствует
44	513328.31	3295666.63	Картометрический метод	5.0	Закрепление отсутствует
45	513322.10	3295659.30	Картометрический метод	5.0	Закрепление отсутствует
46	513307.73	3295635.04	Картометрический метод	5.0	Закрепление отсутствует

2. Сведения о характерных точках границ объекта

Обозначение характерных точек границ	Координаты, м		Метод определения координат характерной точки	Средняя квадратическая погрешность положения характерной точки (M _t), м	Описание обозначения точки на местности (при наличии)
	X	Y			
1	2	3	4	5	6
41	513338.14	3295616.12	Картометрический метод	5.0	Закрепление отсутствует
47	513123.53	3295135.70	Картометрический метод	5.0	Закрепление отсутствует
48	513143.24	3295139.84	Картометрический метод	5.0	Закрепление отсутствует
49	513152.75	3295140.92	Картометрический метод	5.0	Закрепление отсутствует
50	513155.38	3295141.79	Картометрический метод	5.0	Закрепление отсутствует
51	513150.58	3295192.14	Картометрический метод	5.0	Закрепление отсутствует
52	513115.67	3295196.83	Картометрический метод	5.0	Закрепление отсутствует
53	513117.83	3295190.24	Картометрический метод	5.0	Закрепление отсутствует
54	513119.99	3295171.17	Картометрический метод	5.0	Закрепление отсутствует
55	513127.15	3295142.30	Картометрический метод	5.0	Закрепление отсутствует
47	513123.53	3295135.70	Картометрический метод	5.0	Закрепление отсутствует
56	513162.57	3294996.21	Картометрический метод	5.0	Закрепление отсутствует
57	513164.37	3294992.42	Картометрический метод	5.0	Закрепление отсутствует
58	513165.20	3294987.14	Картометрический метод	5.0	Закрепление отсутствует
59	513167.34	3294975.37	Картометрический метод	5.0	Закрепление отсутствует
60	513172.76	3294966.04	Картометрический метод	5.0	Закрепление отсутствует
61	513194.84	3294970.74	Картометрический метод	5.0	Закрепление отсутствует
62	513201.33	3294973.47	Картометрический метод	5.0	Закрепление отсутствует
63	513217.87	3294975.91	Картометрический метод	5.0	Закрепление отсутствует
64	513217.94	3294975.96	Картометрический метод	5.0	Закрепление отсутствует
65	513221.90	3294976.70	Картометрический метод	5.0	Закрепление отсутствует
66	513216.55	3295003.12	Картометрический метод	5.0	Закрепление отсутствует
67	513213.36	3295002.82	Картометрический метод	5.0	Закрепление отсутствует
68	513188.81	3295000.18	Картометрический метод	5.0	Закрепление отсутствует
56	513162.57	3294996.21	Картометрический метод	5.0	Закрепление отсутствует

2. Сведения о характерных точках границ объекта

Обозначение характерных точек границ	Координаты, м		Метод определения координат характерной точки	Средняя квадратическая погрешность положения характерной точки (M _t), м	Описание обозначения точки на местности (при наличии)
	X	Y			
1	2	3	4	5	6
69	513319.26	3294915.25	Картометрический метод	5.0	Закрепление отсутствует
70	513317.89	3294946.77	Картометрический метод	5.0	Закрепление отсутствует
71	513314.96	3294946.84	Картометрический метод	5.0	Закрепление отсутствует
72	513301.31	3294946.71	Картометрический метод	5.0	Закрепление отсутствует
73	513275.38	3294945.26	Картометрический метод	5.0	Закрепление отсутствует
74	513268.70	3294943.89	Картометрический метод	5.0	Закрепление отсутствует
75	513265.77	3294943.55	Картометрический метод	5.0	Закрепление отсутствует
76	513270.30	3294910.16	Картометрический метод	5.0	Закрепление отсутствует
77	513273.40	3294908.44	Картометрический метод	5.0	Закрепление отсутствует
78	513278.42	3294906.20	Картометрический метод	5.0	Закрепление отсутствует
79	513298.43	3294910.92	Картометрический метод	5.0	Закрепление отсутствует
80	513314.79	3294911.92	Картометрический метод	5.0	Закрепление отсутствует
81	513316.40	3294911.84	Картометрический метод	5.0	Закрепление отсутствует
69	513319.26	3294915.25	Картометрический метод	5.0	Закрепление отсутствует
82	513335.34	3295160.33	Картометрический метод	5.0	Закрепление отсутствует
83	513335.72	3295124.35	Картометрический метод	5.0	Закрепление отсутствует
84	513336.29	3295117.57	Картометрический метод	5.0	Закрепление отсутствует
85	513357.73	3295117.60	Картометрический метод	5.0	Закрепление отсутствует
86	513366.01	3295121.05	Картометрический метод	5.0	Закрепление отсутствует
87	513371.50	3295121.14	Картометрический метод	5.0	Закрепление отсутствует
88	513371.41	3295160.91	Картометрический метод	5.0	Закрепление отсутствует
82	513335.34	3295160.33	Картометрический метод	5.0	Закрепление отсутствует
89	513493.59	3295138.49	Картометрический метод	5.0	Закрепление отсутствует
90	513493.45	3295136.28	Картометрический метод	5.0	Закрепление отсутствует
91	513489.18	3295136.10	Картометрический метод	5.0	Закрепление отсутствует

2. Сведения о характерных точках границ объекта

Обозначение характерных точек границ	Координаты, м		Метод определения координат характерной точки	Средняя квадратическая погрешность положения характерной точки (M _t), м	Описание обозначения точки на местности (при наличии)
	X	Y			
1	2	3	4	5	6
92	513489.23	3295134.88	Картометрический метод	5.0	Закрепление отсутствует
93	513480.31	3295134.43	Картометрический метод	5.0	Закрепление отсутствует
94	513473.30	3295134.08	Картометрический метод	5.0	Закрепление отсутствует
95	513466.02	3295133.36	Картометрический метод	5.0	Закрепление отсутствует
96	513464.63	3295116.22	Картометрический метод	5.0	Закрепление отсутствует
97	513463.94	3295099.14	Картометрический метод	5.0	Закрепление отсутствует
98	513451.00	3295099.03	Картометрический метод	5.0	Закрепление отсутствует
99	513451.97	3295067.92	Картометрический метод	5.0	Закрепление отсутствует
100	513451.86	3295063.25	Картометрический метод	5.0	Закрепление отсутствует
101	513452.94	3295063.32	Картометрический метод	5.0	Закрепление отсутствует
102	513487.11	3295065.84	Картометрический метод	5.0	Закрепление отсутствует
103	513512.51	3295066.67	Картометрический метод	5.0	Закрепление отсутствует
104	513511.70	3295072.00	Картометрический метод	5.0	Закрепление отсутствует
105	513500.82	3295138.96	Картометрический метод	5.0	Закрепление отсутствует
89	513493.59	3295138.49	Картометрический метод	5.0	Закрепление отсутствует
106	513461.89	3294777.92	Картометрический метод	5.0	Закрепление отсутствует
107	513461.60	3294770.08	Картометрический метод	5.0	Закрепление отсутствует
108	513459.76	3294738.74	Картометрический метод	5.0	Закрепление отсутствует
109	513494.22	3294735.89	Картометрический метод	5.0	Закрепление отсутствует
110	513485.52	3294699.20	Картометрический метод	5.0	Закрепление отсутствует
111	513457.27	3294700.57	Картометрический метод	5.0	Закрепление отсутствует
112	513459.75	3294687.96	Картометрический метод	5.0	Закрепление отсутствует
113	513475.17	3294638.25	Картометрический метод	5.0	Закрепление отсутствует
114	513467.90	3294637.98	Картометрический метод	5.0	Закрепление отсутствует
115	513421.13	3294635.37	Картометрический метод	5.0	Закрепление отсутствует

2. Сведения о характерных точках границ объекта

Обозначение характерных точек границ	Координаты, м		Метод определения координат характерной точки	Средняя квадратическая погрешность положения характерной точки (M _t), м	Описание обозначения точки на местности (при наличии)
	X	Y			
1	2	3	4	5	6
116	513416.55	3294635.37	Картометрический метод	5.0	Закрепление отсутствует
117	513415.01	3294606.71	Картометрический метод	5.0	Закрепление отсутствует
118	513410.24	3294606.30	Картометрический метод	5.0	Закрепление отсутствует
119	513409.78	3294593.55	Картометрический метод	5.0	Закрепление отсутствует
120	513414.33	3294594.11	Картометрический метод	5.0	Закрепление отсутствует
121	513489.12	3294600.88	Картометрический метод	5.0	Закрепление отсутствует
122	513491.21	3294594.24	Картометрический метод	5.0	Закрепление отсутствует
123	513497.63	3294596.66	Картометрический метод	5.0	Закрепление отсутствует
124	513524.85	3294605.65	Картометрический метод	5.0	Закрепление отсутствует
125	513537.48	3294609.82	Картометрический метод	5.0	Закрепление отсутствует
126	513556.64	3294610.15	Картометрический метод	5.0	Закрепление отсутствует
127	513570.50	3294659.04	Картометрический метод	5.0	Закрепление отсутствует
128	513569.17	3294659.15	Картометрический метод	5.0	Закрепление отсутствует
129	513539.76	3294663.69	Картометрический метод	5.0	Закрепление отсутствует
130	513540.19	3294667.35	Картометрический метод	5.0	Закрепление отсутствует
131	513507.75	3294667.63	Картометрический метод	5.0	Закрепление отсутствует
132	513508.68	3294670.52	Картометрический метод	5.0	Закрепление отсутствует
133	513509.49	3294672.50	Картометрический метод	5.0	Закрепление отсутствует
134	513511.11	3294677.64	Картометрический метод	5.0	Закрепление отсутствует
135	513515.21	3294676.34	Картометрический метод	5.0	Закрепление отсутствует
136	513526.36	3294711.36	Картометрический метод	5.0	Закрепление отсутствует
137	513524.11	3294711.75	Картометрический метод	5.0	Закрепление отсутствует
138	513515.69	3294713.26	Картометрический метод	5.0	Закрепление отсутствует
139	513516.64	3294720.89	Картометрический метод	5.0	Закрепление отсутствует
140	513517.81	3294727.42	Картометрический метод	5.0	Закрепление отсутствует

2. Сведения о характерных точках границ объекта

Обозначение характерных точек границ	Координаты, м		Метод определения координат характерной точки	Средняя квадратическая погрешность положения характерной точки (M _t), м	Описание обозначения точки на местности (при наличии)
	X	Y			
1	2	3	4	5	6
141	513521.31	3294743.19	Картометрический метод	5.0	Закрепление отсутствует
142	513525.33	3294756.81	Картометрический метод	5.0	Закрепление отсутствует
143	513505.36	3294769.96	Картометрический метод	5.0	Закрепление отсутствует
144	513494.29	3294769.95	Картометрический метод	5.0	Закрепление отсутствует
145	513494.26	3294777.87	Картометрический метод	5.0	Закрепление отсутствует
146	513492.40	3294777.78	Картометрический метод	5.0	Закрепление отсутствует
147	513468.78	3294777.96	Картометрический метод	5.0	Закрепление отсутствует
106	513461.89	3294777.92	Картометрический метод	5.0	Закрепление отсутствует
148	513305.25	3295330.20	Картометрический метод	5.0	Закрепление отсутствует
149	513305.05	3295333.56	Картометрический метод	5.0	Закрепление отсутствует
150	513279.75	3295333.77	Картометрический метод	5.0	Закрепление отсутствует
151	513280.36	3295359.62	Картометрический метод	5.0	Закрепление отсутствует
152	513287.94	3295359.62	Картометрический метод	5.0	Закрепление отсутствует
153	513288.08	3295361.03	Картометрический метод	5.0	Закрепление отсутствует
154	513300.47	3295362.48	Картометрический метод	5.0	Закрепление отсутствует
155	513311.05	3295362.42	Картометрический метод	5.0	Закрепление отсутствует
156	513312.58	3295395.56	Картометрический метод	5.0	Закрепление отсутствует
157	513291.45	3295398.06	Картометрический метод	5.0	Закрепление отсутствует
158	513267.23	3295414.24	Картометрический метод	5.0	Закрепление отсутствует
159	513262.76	3295401.69	Картометрический метод	5.0	Закрепление отсутствует
160	513261.90	3295396.65	Картометрический метод	5.0	Закрепление отсутствует
161	513261.75	3295385.97	Картометрический метод	5.0	Закрепление отсутствует
162	513251.46	3295384.61	Картометрический метод	5.0	Закрепление отсутствует
163	513250.08	3295371.98	Картометрический метод	5.0	Закрепление отсутствует
164	513253.92	3295371.50	Картометрический метод	5.0	Закрепление отсутствует

2. Сведения о характерных точках границ объекта

Обозначение характерных точек границ	Координаты, м		Метод определения координат характерной точки	Средняя квадратическая погрешность положения характерной точки (M _t), м	Описание обозначения точки на местности (при наличии)
	X	Y			
1	2	3	4	5	6
165	513252.40	3295361.31	Картометрический метод	5.0	Закрепление отсутствует
166	513247.31	3295337.05	Картометрический метод	5.0	Закрепление отсутствует
167	513246.80	3295334.43	Картометрический метод	5.0	Закрепление отсутствует
168	513263.05	3295331.96	Картометрический метод	5.0	Закрепление отсутствует
169	513279.44	3295331.07	Картометрический метод	5.0	Закрепление отсутствует
170	513296.78	3295330.37	Картометрический метод	5.0	Закрепление отсутствует
148	513305.25	3295330.20	Картометрический метод	5.0	Закрепление отсутствует
171	513464.12	3294859.02	Картометрический метод	5.0	Закрепление отсутствует
172	513465.51	3294879.88	Картометрический метод	5.0	Закрепление отсутствует
173	513465.59	3294896.66	Картометрический метод	5.0	Закрепление отсутствует
174	513465.33	3294902.60	Картометрический метод	5.0	Закрепление отсутствует
175	513461.16	3294902.61	Картометрический метод	5.0	Закрепление отсутствует
176	513449.24	3294898.15	Картометрический метод	5.0	Закрепление отсутствует
177	513421.34	3294897.71	Картометрический метод	5.0	Закрепление отсутствует
178	513422.35	3294954.12	Картометрический метод	5.0	Закрепление отсутствует
179	513422.15	3294959.30	Картометрический метод	5.0	Закрепление отсутствует
180	513426.02	3294959.71	Картометрический метод	5.0	Закрепление отсутствует
181	513432.90	3294970.41	Картометрический метод	5.0	Закрепление отсутствует
182	513433.05	3294980.78	Картометрический метод	5.0	Закрепление отсутствует
183	513425.55	3294980.53	Картометрический метод	5.0	Закрепление отсутствует
184	513426.01	3294991.04	Картометрический метод	5.0	Закрепление отсутствует
185	513422.11	3294991.21	Картометрический метод	5.0	Закрепление отсутствует
186	513423.57	3295017.99	Картометрический метод	5.0	Закрепление отсутствует
187	513423.75	3295023.30	Картометрический метод	5.0	Закрепление отсутствует
188	513394.92	3295023.92	Картометрический метод	5.0	Закрепление отсутствует

2. Сведения о характерных точках границ объекта

Обозначение характерных точек границ	Координаты, м		Метод определения координат характерной точки	Средняя квадратическая погрешность положения характерной точки (M _t), м	Описание обозначения точки на местности (при наличии)
	X	Y			
1	2	3	4	5	6
189	513394.74	3295022.38	Картометрический метод	5.0	Закрепление отсутствует
190	513383.74	3295023.38	Картометрический метод	5.0	Закрепление отсутствует
191	513382.84	3294991.25	Картометрический метод	5.0	Закрепление отсутствует
192	513388.24	3294991.21	Картометрический метод	5.0	Закрепление отсутствует
193	513387.69	3294959.71	Картометрический метод	5.0	Закрепление отсутствует
194	513388.51	3294943.80	Картометрический метод	5.0	Закрепление отсутствует
195	513387.26	3294868.25	Картометрический метод	5.0	Закрепление отсутствует
196	513417.25	3294864.28	Картометрический метод	5.0	Закрепление отсутствует
197	513427.56	3294863.17	Картометрический метод	5.0	Закрепление отсутствует
198	513434.84	3294861.99	Картометрический метод	5.0	Закрепление отсутствует
199	513454.34	3294859.63	Картометрический метод	5.0	Закрепление отсутствует
171	513464.12	3294859.02	Картометрический метод	5.0	Закрепление отсутствует
200	513599.29	3294676.75	Картометрический метод	5.0	Закрепление отсутствует
201	513616.08	3294689.96	Картометрический метод	5.0	Закрепление отсутствует
202	513609.21	3294703.36	Картометрический метод	5.0	Закрепление отсутствует
203	513610.52	3294705.38	Картометрический метод	5.0	Закрепление отсутствует
204	513631.05	3294720.15	Картометрический метод	5.0	Закрепление отсутствует
205	513660.47	3294750.93	Картометрический метод	5.0	Закрепление отсутствует
206	513673.11	3294759.50	Картометрический метод	5.0	Закрепление отсутствует
207	513659.29	3294779.61	Картометрический метод	5.0	Закрепление отсутствует
208	513661.81	3294786.51	Картометрический метод	5.0	Закрепление отсутствует
209	513637.33	3294820.36	Картометрический метод	5.0	Закрепление отсутствует
210	513620.69	3294808.84	Картометрический метод	5.0	Закрепление отсутствует
211	513619.54	3294810.51	Картометрический метод	5.0	Закрепление отсутствует
212	513609.10	3294803.33	Картометрический метод	5.0	Закрепление отсутствует

2. Сведения о характерных точках границ объекта

Обозначение характерных точек границ	Координаты, м		Метод определения координат характерной точки	Средняя квадратическая погрешность положения характерной точки (M _t), м	Описание обозначения точки на местности (при наличии)
	X	Y			
1	2	3	4	5	6
213	513595.73	3294797.07	Картометрический метод	5.0	Закрепление отсутствует
214	513559.45	3294774.20	Картометрический метод	5.0	Закрепление отсутствует
215	513561.59	3294771.13	Картометрический метод	5.0	Закрепление отсутствует
216	513545.49	3294757.58	Картометрический метод	5.0	Закрепление отсутствует
217	513546.19	3294754.93	Картометрический метод	5.0	Закрепление отсутствует
218	513552.44	3294715.34	Картометрический метод	5.0	Закрепление отсутствует
219	513553.46	3294709.14	Картометрический метод	5.0	Закрепление отсутствует
220	513578.15	3294707.03	Картометрический метод	5.0	Закрепление отсутствует
221	513576.77	3294680.70	Картометрический метод	5.0	Закрепление отсутствует
222	513586.51	3294676.88	Картометрический метод	5.0	Закрепление отсутствует
200	513599.29	3294676.75	Картометрический метод	5.0	Закрепление отсутствует
223	513589.04	3295194.17	Картометрический метод	5.0	Закрепление отсутствует
224	513579.76	3295254.47	Картометрический метод	5.0	Закрепление отсутствует
225	513550.55	3295247.88	Картометрический метод	5.0	Закрепление отсутствует
226	513555.34	3295219.67	Картометрический метод	5.0	Закрепление отсутствует
227	513556.27	3295214.59	Картометрический метод	5.0	Закрепление отсутствует
228	513561.50	3295213.86	Картометрический метод	5.0	Закрепление отсутствует
229	513567.45	3295211.70	Картометрический метод	5.0	Закрепление отсутствует
230	513563.40	3295189.75	Картометрический метод	5.0	Закрепление отсутствует
231	513570.38	3295188.56	Картометрический метод	5.0	Закрепление отсутствует
232	513573.81	3295190.44	Картометрический метод	5.0	Закрепление отсутствует
223	513589.04	3295194.17	Картометрический метод	5.0	Закрепление отсутствует
233	513702.68	3294856.60	Картометрический метод	5.0	Закрепление отсутствует
234	513733.86	3294878.54	Картометрический метод	5.0	Закрепление отсутствует
235	513725.49	3294891.17	Картометрический метод	5.0	Закрепление отсутствует

2. Сведения о характерных точках границ объекта

Обозначение характерных точек границ	Координаты, м		Метод определения координат характерной точки	Средняя квадратическая погрешность положения характерной точки (M _t), м	Описание обозначения точки на местности (при наличии)
	X	Y			
1	2	3	4	5	6
236	513721.04	3294898.15	Картометрический метод	5.0	Закрепление отсутствует
237	513706.07	3294931.29	Картометрический метод	5.0	Закрепление отсутствует
238	513702.36	3294936.35	Картометрический метод	5.0	Закрепление отсутствует
239	513653.64	3294902.88	Картометрический метод	5.0	Закрепление отсутствует
240	513656.17	3294891.88	Картометрический метод	5.0	Закрепление отсутствует
241	513674.22	3294867.81	Картометрический метод	5.0	Закрепление отсутствует
242	513681.67	3294860.56	Картометрический метод	5.0	Закрепление отсутствует
243	513690.14	3294859.80	Картометрический метод	5.0	Закрепление отсутствует
244	513697.20	3294858.00	Картометрический метод	5.0	Закрепление отсутствует
245	513699.56	3294862.69	Картометрический метод	5.0	Закрепление отсутствует
246	513704.11	3294861.17	Картометрический метод	5.0	Закрепление отсутствует
233	513702.68	3294856.60	Картометрический метод	5.0	Закрепление отсутствует
247	513379.95	3295473.03	Картометрический метод	5.0	Закрепление отсутствует
248	513366.83	3295472.58	Картометрический метод	5.0	Закрепление отсутствует
249	513365.14	3295473.45	Картометрический метод	5.0	Закрепление отсутствует
250	513365.56	3295475.03	Картометрический метод	5.0	Закрепление отсутствует
251	513335.80	3295474.90	Картометрический метод	5.0	Закрепление отсутствует
252	513334.35	3295443.80	Картометрический метод	5.0	Закрепление отсутствует
253	513336.83	3295443.80	Картометрический метод	5.0	Закрепление отсутствует
254	513374.42	3295443.16	Картометрический метод	5.0	Закрепление отсутствует
255	513374.16	3295441.17	Картометрический метод	5.0	Закрепление отсутствует
256	513378.19	3295440.66	Картометрический метод	5.0	Закрепление отсутствует
257	513379.08	3295447.73	Картометрический метод	5.0	Закрепление отсутствует
247	513379.95	3295473.03	Картометрический метод	5.0	Закрепление отсутствует
258	513344.02	3294394.00	Картометрический метод	5.0	Закрепление отсутствует

2. Сведения о характерных точках границ объекта

Обозначение характерных точек границ	Координаты, м		Метод определения координат характерной точки	Средняя квадратическая погрешность положения характерной точки (M _t), м	Описание обозначения точки на местности (при наличии)
	X	Y			
1	2	3	4	5	6
259	513326.78	3294401.09	Картометрический метод	5.0	Закрепление отсутствует
260	513314.78	3294355.58	Картометрический метод	5.0	Закрепление отсутствует
261	513324.82	3294351.95	Картометрический метод	5.0	Закрепление отсутствует
262	513328.65	3294335.97	Картометрический метод	5.0	Закрепление отсутствует
263	513333.28	3294319.02	Картометрический метод	5.0	Закрепление отсутствует
264	513346.56	3294308.90	Картометрический метод	5.0	Закрепление отсутствует
265	513319.55	3294283.16	Картометрический метод	5.0	Закрепление отсутствует
266	513310.35	3294258.79	Картометрический метод	5.0	Закрепление отсутствует
267	513347.87	3294246.86	Картометрический метод	5.0	Закрепление отсутствует
268	513359.06	3294243.76	Картометрический метод	5.0	Закрепление отсутствует
269	513346.58	3294223.88	Картометрический метод	5.0	Закрепление отсутствует
270	513351.80	3294222.05	Картометрический метод	5.0	Закрепление отсутствует
271	513350.72	3294216.11	Картометрический метод	5.0	Закрепление отсутствует
272	513349.99	3294212.02	Картометрический метод	5.0	Закрепление отсутствует
273	513348.41	3294203.36	Картометрический метод	5.0	Закрепление отсутствует
274	513314.29	3294209.61	Картометрический метод	5.0	Закрепление отсутствует
275	513295.76	3294114.11	Картометрический метод	5.0	Закрепление отсутствует
276	513294.49	3294106.81	Картометрический метод	5.0	Закрепление отсутствует
277	513278.01	3294012.27	Картометрический метод	5.0	Закрепление отсутствует
278	513317.16	3293951.71	Картометрический метод	5.0	Закрепление отсутствует
279	513356.27	3293991.07	Картометрический метод	5.0	Закрепление отсутствует
280	513375.50	3294010.43	Картометрический метод	5.0	Закрепление отсутствует
281	513495.48	3294132.29	Картометрический метод	5.0	Закрепление отсутствует
282	513456.22	3294170.31	Картометрический метод	5.0	Закрепление отсутствует
283	513427.45	3294197.71	Картометрический метод	5.0	Закрепление отсутствует

2. Сведения о характерных точках границ объекта

Обозначение характерных точек границ	Координаты, м		Метод определения координат характерной точки	Средняя квадратическая погрешность положения характерной точки (M _t), м	Описание обозначения точки на местности (при наличии)
	X	Y			
1	2	3	4	5	6
284	513411.93	3294200.53	Картометрический метод	5.0	Закрепление отсутствует
285	513411.49	3294203.69	Картометрический метод	5.0	Закрепление отсутствует
286	513432.22	3294204.27	Картометрический метод	5.0	Закрепление отсутствует
287	513440.02	3294204.54	Картометрический метод	5.0	Закрепление отсутствует
288	513439.32	3294211.20	Картометрический метод	5.0	Закрепление отсутствует
289	513434.29	3294251.31	Картометрический метод	5.0	Закрепление отсутствует
290	513433.16	3294259.44	Картометрический метод	5.0	Закрепление отсутствует
291	513409.59	3294269.40	Картометрический метод	5.0	Закрепление отсутствует
292	513391.72	3294281.32	Картометрический метод	5.0	Закрепление отсутствует
293	513385.63	3294284.77	Картометрический метод	5.0	Закрепление отсутствует
294	513378.55	3294288.00	Картометрический метод	5.0	Закрепление отсутствует
295	513363.37	3294310.90	Картометрический метод	5.0	Закрепление отсутствует
296	513385.86	3294349.23	Картометрический метод	5.0	Закрепление отсутствует
297	513381.64	3294351.41	Картометрический метод	5.0	Закрепление отсутствует
298	513359.05	3294366.15	Картометрический метод	5.0	Закрепление отсутствует
299	513387.91	3294410.79	Картометрический метод	5.0	Закрепление отсутствует
300	513367.90	3294424.05	Картометрический метод	5.0	Закрепление отсутствует
301	513363.33	3294426.23	Картометрический метод	5.0	Закрепление отсутствует
258	513344.02	3294394.00	Картометрический метод	5.0	Закрепление отсутствует
302	513962.21	3296364.78	Картометрический метод	5.0	Закрепление отсутствует
303	513982.40	3296373.49	Картометрический метод	5.0	Закрепление отсутствует
304	514011.36	3296385.59	Картометрический метод	5.0	Закрепление отсутствует
305	514025.56	3296391.36	Картометрический метод	5.0	Закрепление отсутствует
306	514027.42	3296392.48	Картометрический метод	5.0	Закрепление отсутствует
307	514041.05	3296398.12	Картометрический метод	5.0	Закрепление отсутствует

2. Сведения о характерных точках границ объекта

Обозначение характерных точек границ	Координаты, м		Метод определения координат характерной точки	Средняя квадратическая погрешность положения характерной точки (M _t), м	Описание обозначения точки на местности (при наличии)
	X	Y			
1	2	3	4	5	6
308	514057.78	3296405.15	Картометрический метод	5.0	Закрепление отсутствует
309	514060.31	3296424.14	Картометрический метод	5.0	Закрепление отсутствует
310	514079.30	3296446.93	Картометрический метод	5.0	Закрепление отсутствует
311	514131.20	3296470.98	Картометрический метод	5.0	Закрепление отсутствует
312	514110.94	3296526.68	Картометрический метод	5.0	Закрепление отсутствует
313	514105.88	3296541.87	Картометрический метод	5.0	Закрепление отсутствует
314	514129.93	3296614.03	Картометрический метод	5.0	Закрепление отсутствует
315	514121.41	3296664.87	Картометрический метод	5.0	Закрепление отсутствует
316	514111.81	3296663.80	Картометрический метод	5.0	Закрепление отсутствует
317	514104.43	3296678.39	Картометрический метод	5.0	Закрепление отсутствует
318	514099.54	3296682.79	Картометрический метод	5.0	Закрепление отсутствует
319	514095.65	3296678.12	Картометрический метод	5.0	Закрепление отсутствует
320	514077.84	3296671.93	Картометрический метод	5.0	Закрепление отсутствует
321	514072.75	3296686.73	Картометрический метод	5.0	Закрепление отсутствует
322	514066.52	3296692.83	Картометрический метод	5.0	Закрепление отсутствует
323	514058.74	3296699.41	Картометрический метод	5.0	Закрепление отсутствует
324	514031.80	3296682.48	Картометрический метод	5.0	Закрепление отсутствует
325	514033.16	3296678.16	Картометрический метод	5.0	Закрепление отсутствует
326	514034.75	3296675.42	Картометрический метод	5.0	Закрепление отсутствует
327	513978.82	3296645.88	Картометрический метод	5.0	Закрепление отсутствует
328	513970.09	3296648.83	Картометрический метод	5.0	Закрепление отсутствует
329	513967.80	3296645.03	Картометрический метод	5.0	Закрепление отсутствует
330	513950.60	3296642.41	Картометрический метод	5.0	Закрепление отсутствует
331	513933.50	3296652.24	Картометрический метод	5.0	Закрепление отсутствует
332	513911.70	3296636.43	Картометрический метод	5.0	Закрепление отсутствует

2. Сведения о характерных точках границ объекта

Обозначение характерных точек границ	Координаты, м		Метод определения координат характерной точки	Средняя квадратическая погрешность положения характерной точки (M _t), м	Описание обозначения точки на местности (при наличии)
	X	Y			
1	2	3	4	5	6
333	513887.50	3296668.04	Картометрический метод	5.0	Закрепление отсутствует
334	513882.49	3296667.72	Картометрический метод	5.0	Закрепление отсутствует
335	513880.89	3296669.88	Картометрический метод	5.0	Закрепление отсутствует
336	513873.43	3296660.40	Картометрический метод	5.0	Закрепление отсутствует
337	513868.97	3296654.86	Картометрический метод	5.0	Закрепление отсутствует
338	513863.98	3296648.98	Картометрический метод	5.0	Закрепление отсутствует
339	513861.90	3296647.11	Картометрический метод	5.0	Закрепление отсутствует
340	513862.52	3296641.94	Картометрический метод	5.0	Закрепление отсутствует
341	513860.66	3296637.29	Картометрический метод	5.0	Закрепление отсутствует
342	513866.84	3296608.88	Картометрический метод	5.0	Закрепление отсутствует
343	513872.74	3296605.66	Картометрический метод	5.0	Закрепление отсутствует
344	513871.72	3296602.66	Картометрический метод	5.0	Закрепление отсутствует
345	513871.62	3296599.52	Картометрический метод	5.0	Закрепление отсутствует
346	513871.73	3296597.36	Картометрический метод	5.0	Закрепление отсутствует
347	513872.27	3296593.98	Картометрический метод	5.0	Закрепление отсутствует
348	513873.36	3296589.70	Картометрический метод	5.0	Закрепление отсутствует
349	513876.60	3296578.88	Картометрический метод	5.0	Закрепление отсутствует
350	513881.16	3296565.42	Картометрический метод	5.0	Закрепление отсутствует
351	513884.38	3296558.97	Картометрический метод	5.0	Закрепление отсутствует
352	513887.44	3296554.56	Картометрический метод	5.0	Закрепление отсутствует
353	513890.27	3296544.47	Картометрический метод	5.0	Закрепление отсутствует
354	513913.51	3296478.76	Картометрический метод	5.0	Закрепление отсутствует
355	513915.57	3296473.61	Картометрический метод	5.0	Закрепление отсутствует
356	513921.03	3296459.53	Картометрический метод	5.0	Закрепление отсутствует
357	513940.14	3296409.94	Картометрический метод	5.0	Закрепление отсутствует

2. Сведения о характерных точках границ объекта

Обозначение характерных точек границ	Координаты, м		Метод определения координат характерной точки	Средняя квадратическая погрешность положения характерной точки (M _t), м	Описание обозначения точки на местности (при наличии)
	X	Y			
1	2	3	4	5	6
358	513945.04	3296411.66	Картометрический метод	5.0	Закрепление отсутствует
359	513947.34	3296406.81	Картометрический метод	5.0	Закрепление отсутствует
360	513942.74	3296405.08	Картометрический метод	5.0	Закрепление отсутствует
361	513955.53	3296368.93	Картометрический метод	5.0	Закрепление отсутствует
362	513956.92	3296365.62	Картометрический метод	5.0	Закрепление отсутствует
363	513957.94	3296363.18	Картометрический метод	5.0	Закрепление отсутствует
364	513960.00	3296363.91	Картометрический метод	5.0	Закрепление отсутствует
302	513962.21	3296364.78	Картометрический метод	5.0	Закрепление отсутствует
365	513976.10	3296323.95	Картометрический метод	5.0	Закрепление отсутствует
366	513974.31	3296323.19	Картометрический метод	5.0	Закрепление отсутствует
367	513977.36	3296317.49	Картометрический метод	5.0	Закрепление отсутствует
368	513982.34	3296309.99	Картометрический метод	5.0	Закрепление отсутствует
369	513983.76	3296307.30	Картометрический метод	5.0	Закрепление отсутствует
370	513985.24	3296303.75	Картометрический метод	5.0	Закрепление отсутствует
371	513989.81	3296291.57	Картометрический метод	5.0	Закрепление отсутствует
372	513995.32	3296277.88	Картометрический метод	5.0	Закрепление отсутствует
373	513993.97	3296273.97	Картометрический метод	5.0	Закрепление отсутствует
374	513996.19	3296268.59	Картометрический метод	5.0	Закрепление отсутствует
375	514008.77	3296272.08	Картометрический метод	5.0	Закрепление отсутствует
376	514020.67	3296273.23	Картометрический метод	5.0	Закрепление отсутствует
377	514033.58	3296271.95	Картометрический метод	5.0	Закрепление отсутствует
378	514043.94	3296270.03	Картометрический метод	5.0	Закрепление отсутствует
379	514040.40	3296279.67	Картометрический метод	5.0	Закрепление отсутствует
380	514058.35	3296288.83	Картометрический метод	5.0	Закрепление отсутствует
381	514053.87	3296293.99	Картометрический метод	5.0	Закрепление отсутствует

2. Сведения о характерных точках границ объекта					
Обозначение характерных точек границ	Координаты, м		Метод определения координат характерной точки	Средняя квадратическая погрешность положения характерной точки (M _t), м	Описание обозначения точки на местности (при наличии)
	X	Y			
1	2	3	4	5	6
382	514034.64	3296305.55	Картометрический метод	5.0	Закрепление отсутствует
383	514018.00	3296342.76	Картометрический метод	5.0	Закрепление отсутствует
384	514017.16	3296342.28	Картометрический метод	5.0	Закрепление отсутствует
385	514013.69	3296340.44	Картометрический метод	5.0	Закрепление отсутствует
386	514001.13	3296332.42	Картометрический метод	5.0	Закрепление отсутствует
387	513993.57	3296329.30	Картометрический метод	5.0	Закрепление отсутствует
388	513978.53	3296323.68	Картометрический метод	5.0	Закрепление отсутствует
365	513976.10	3296323.95	Картометрический метод	5.0	Закрепление отсутствует
389	514713.30	3296887.72	Картометрический метод	5.0	Закрепление отсутствует
390	514661.87	3296905.75	Картометрический метод	5.0	Закрепление отсутствует
391	514657.60	3296891.75	Картометрический метод	5.0	Закрепление отсутствует
392	514655.72	3296887.16	Картометрический метод	5.0	Закрепление отсутствует
393	514653.42	3296880.06	Картометрический метод	5.0	Закрепление отсутствует
394	514654.40	3296870.08	Картометрический метод	5.0	Закрепление отсутствует
395	514652.19	3296859.84	Картометрический метод	5.0	Закрепление отсутствует
396	514686.13	3296844.35	Картометрический метод	5.0	Закрепление отсутствует
397	514695.57	3296842.71	Картометрический метод	5.0	Закрепление отсутствует
398	514698.53	3296849.55	Картометрический метод	5.0	Закрепление отсутствует
399	514703.29	3296860.61	Картометрический метод	5.0	Закрепление отсутствует
389	514713.30	3296887.72	Картометрический метод	5.0	Закрепление отсутствует
400	514557.57	3297290.13	Картометрический метод	5.0	Закрепление отсутствует
401	514549.76	3297269.46	Картометрический метод	5.0	Закрепление отсутствует
402	514549.26	3297259.34	Картометрический метод	5.0	Закрепление отсутствует
403	514550.81	3297243.34	Картометрический метод	5.0	Закрепление отсутствует
404	514556.18	3297243.11	Картометрический метод	5.0	Закрепление отсутствует

2. Сведения о характерных точках границ объекта

Обозначение характерных точек границ	Координаты, м		Метод определения координат характерной точки	Средняя квадратическая погрешность положения характерной точки (M _t), м	Описание обозначения точки на местности (при наличии)
	X	Y			
1	2	3	4	5	6
405	514561.67	3297242.97	Картометрический метод	5.0	Закрепление отсутствует
406	514583.37	3297242.41	Картометрический метод	5.0	Закрепление отсутствует
407	514583.42	3297244.81	Картометрический метод	5.0	Закрепление отсутствует
408	514590.47	3297244.51	Картометрический метод	5.0	Закрепление отсутствует
409	514591.21	3297253.50	Картометрический метод	5.0	Закрепление отсутствует
410	514599.16	3297253.06	Картометрический метод	5.0	Закрепление отсутствует
411	514617.37	3297254.17	Картометрический метод	5.0	Закрепление отсутствует
412	514641.12	3297257.72	Картометрический метод	5.0	Закрепление отсутствует
413	514644.80	3297259.13	Картометрический метод	5.0	Закрепление отсутствует
414	514645.47	3297278.36	Картометрический метод	5.0	Закрепление отсутствует
415	514643.09	3297283.08	Картометрический метод	5.0	Закрепление отсутствует
416	514625.11	3297287.91	Картометрический метод	5.0	Закрепление отсутствует
417	514619.62	3297285.69	Картометрический метод	5.0	Закрепление отсутствует
418	514611.20	3297286.01	Картометрический метод	5.0	Закрепление отсутствует
419	514563.69	3297289.76	Картометрический метод	5.0	Закрепление отсутствует
400	514557.57	3297290.13	Картометрический метод	5.0	Закрепление отсутствует
420	514695.71	3297451.79	Картометрический метод	5.0	Закрепление отсутствует
421	514678.07	3297464.31	Картометрический метод	5.0	Закрепление отсутствует
422	514681.31	3297470.22	Картометрический метод	5.0	Закрепление отсутствует
423	514667.11	3297479.26	Картометрический метод	5.0	Закрепление отсутствует
424	514645.77	3297438.85	Картометрический метод	5.0	Закрепление отсутствует
425	514651.96	3297435.68	Картометрический метод	5.0	Закрепление отсутствует
426	514650.86	3297434.07	Картометрический метод	5.0	Закрепление отсутствует
427	514661.81	3297426.57	Картометрический метод	5.0	Закрепление отсутствует
428	514660.54	3297424.72	Картометрический метод	5.0	Закрепление отсутствует

2. Сведения о характерных точках границ объекта

Обозначение характерных точек границ	Координаты, м		Метод определения координат характерной точки	Средняя квадратическая погрешность положения характерной точки (M _t), м	Описание обозначения точки на местности (при наличии)
	X	Y			
1	2	3	4	5	6
429	514664.87	3297422.14	Картометрический метод	5.0	Закрепление отсутствует
430	514676.57	3297419.66	Картометрический метод	5.0	Закрепление отсутствует
431	514698.96	3297443.79	Картометрический метод	5.0	Закрепление отсутствует
432	514699.83	3297451.45	Картометрический метод	5.0	Закрепление отсутствует
420	514695.71	3297451.79	Картометрический метод	5.0	Закрепление отсутствует
433	513336.33	3295216.60	Картометрический метод	5.0	Закрепление отсутствует
434	513373.73	3295219.64	Картометрический метод	5.0	Закрепление отсутствует
435	513373.50	3295228.12	Картометрический метод	5.0	Закрепление отсутствует
436	513372.82	3295262.43	Картометрический метод	5.0	Закрепление отсутствует
437	513354.74	3295262.86	Картометрический метод	5.0	Закрепление отсутствует
438	513350.78	3295261.37	Картометрический метод	5.0	Закрепление отсутствует
439	513336.84	3295261.19	Картометрический метод	5.0	Закрепление отсутствует
440	513335.37	3295261.17	Картометрический метод	5.0	Закрепление отсутствует
441	513329.64	3295261.39	Картометрический метод	5.0	Закрепление отсутствует
442	513329.88	3295253.51	Картометрический метод	5.0	Закрепление отсутствует
443	513330.65	3295227.66	Картометрический метод	5.0	Закрепление отсутствует
444	513336.28	3295220.93	Картометрический метод	5.0	Закрепление отсутствует
433	513336.33	3295216.60	Картометрический метод	5.0	Закрепление отсутствует
445	513366.06	3295351.56	Картометрический метод	5.0	Закрепление отсутствует
446	513366.15	3295372.45	Картометрический метод	5.0	Закрепление отсутствует
447	513351.96	3295373.62	Картометрический метод	5.0	Закрепление отсутствует
448	513349.00	3295373.68	Картометрический метод	5.0	Закрепление отсутствует
449	513330.57	3295375.59	Картометрический метод	5.0	Закрепление отсутствует
450	513327.65	3295375.89	Картометрический метод	5.0	Закрепление отсутствует
451	513326.72	3295354.04	Картометрический метод	5.0	Закрепление отсутствует

2. Сведения о характерных точках границ объекта

Обозначение характерных точек границ	Координаты, м		Метод определения координат характерной точки	Средняя квадратическая погрешность положения характерной точки (M _t), м	Описание обозначения точки на местности (при наличии)
	X	Y			
1	2	3	4	5	6
452	513329.51	3295353.82	Картометрический метод	5.0	Закрепление отсутствует
453	513338.70	3295353.11	Картометрический метод	5.0	Закрепление отсутствует
454	513344.43	3295352.79	Картометрический метод	5.0	Закрепление отсутствует
445	513366.06	3295351.56	Картометрический метод	5.0	Закрепление отсутствует
455	513252.86	3295250.97	Картометрический метод	5.0	Закрепление отсутствует
456	513252.76	3295255.96	Картометрический метод	5.0	Закрепление отсутствует
457	513246.39	3295256.23	Картометрический метод	5.0	Закрепление отсутствует
458	513235.43	3295256.28	Картометрический метод	5.0	Закрепление отсутствует
459	513234.56	3295255.50	Картометрический метод	5.0	Закрепление отсутствует
460	513233.33	3295255.57	Картометрический метод	5.0	Закрепление отсутствует
461	513233.35	3295254.19	Картометрический метод	5.0	Закрепление отсутствует
462	513233.18	3295247.94	Картометрический метод	5.0	Закрепление отсутствует
463	513229.55	3295248.16	Картометрический метод	5.0	Закрепление отсутствует
464	513228.98	3295240.86	Картометрический метод	5.0	Закрепление отсутствует
465	513228.68	3295238.92	Картометрический метод	5.0	Закрепление отсутствует
466	513227.14	3295219.58	Картометрический метод	5.0	Закрепление отсутствует
467	513228.69	3295212.86	Картометрический метод	5.0	Закрепление отсутствует
468	513244.52	3295216.50	Картометрический метод	5.0	Закрепление отсутствует
469	513245.26	3295209.59	Картометрический метод	5.0	Закрепление отсутствует
470	513249.60	3295165.91	Картометрический метод	5.0	Закрепление отсутствует
471	513245.92	3295165.79	Картометрический метод	5.0	Закрепление отсутствует
472	513240.04	3295165.29	Картометрический метод	5.0	Закрепление отсутствует
473	513238.53	3295165.13	Картометрический метод	5.0	Закрепление отсутствует
474	513220.50	3295163.08	Картометрический метод	5.0	Закрепление отсутствует
475	513206.32	3295159.76	Картометрический метод	5.0	Закрепление отсутствует

2. Сведения о характерных точках границ объекта

Обозначение характерных точек границ	Координаты, м		Метод определения координат характерной точки	Средняя квадратическая погрешность положения характерной точки (M _t), м	Описание обозначения точки на местности (при наличии)
	X	Y			
1	2	3	4	5	6
476	513198.32	3295159.08	Картометрический метод	5.0	Закрепление отсутствует
477	513195.17	3295158.60	Картометрический метод	5.0	Закрепление отсутствует
478	513202.27	3295109.98	Картометрический метод	5.0	Закрепление отсутствует
479	513203.98	3295093.21	Картометрический метод	5.0	Закрепление отсутствует
480	513206.99	3295076.24	Картометрический метод	5.0	Закрепление отсутствует
481	513209.77	3295077.23	Картометрический метод	5.0	Закрепление отсутствует
482	513235.67	3295081.31	Картометрический метод	5.0	Закрепление отсутствует
483	513235.48	3295082.30	Картометрический метод	5.0	Закрепление отсутствует
484	513247.05	3295084.19	Картометрический метод	5.0	Закрепление отсутствует
485	513249.47	3295084.42	Картометрический метод	5.0	Закрепление отсутствует
486	513250.56	3295089.08	Картометрический метод	5.0	Закрепление отсутствует
487	513256.64	3295089.21	Картометрический метод	5.0	Закрепление отсутствует
488	513256.63	3295087.39	Картометрический метод	5.0	Закрепление отсутствует
489	513262.69	3295087.33	Картометрический метод	5.0	Закрепление отсутствует
490	513274.43	3295087.85	Картометрический метод	5.0	Закрепление отсутствует
491	513274.28	3295060.39	Картометрический метод	5.0	Закрепление отсутствует
492	513257.54	3295059.22	Картометрический метод	5.0	Закрепление отсутствует
493	513254.39	3295059.00	Картометрический метод	5.0	Закрепление отсутствует
494	513258.25	3295032.66	Картометрический метод	5.0	Закрепление отсутствует
495	513260.53	3295009.67	Картометрический метод	5.0	Закрепление отсутствует
496	513263.57	3294983.47	Картометрический метод	5.0	Закрепление отсутствует
497	513267.90	3294983.48	Картометрический метод	5.0	Закрепление отсутствует
498	513281.01	3294983.17	Картометрический метод	5.0	Закрепление отсутствует
499	513281.07	3294988.80	Картометрический метод	5.0	Закрепление отсутствует
500	513284.74	3294988.80	Картометрический метод	5.0	Закрепление отсутствует

2. Сведения о характерных точках границ объекта

Обозначение характерных точек границ	Координаты, м		Метод определения координат характерной точки	Средняя квадратическая погрешность положения характерной точки (M _t), м	Описание обозначения точки на местности (при наличии)
	X	Y			
1	2	3	4	5	6
501	513284.90	3294991.36	Картометрический метод	5.0	Закрепление отсутствует
502	513285.01	3294995.93	Картометрический метод	5.0	Закрепление отсутствует
503	513317.63	3294996.84	Картометрический метод	5.0	Закрепление отсутствует
504	513317.19	3295033.60	Картометрический метод	5.0	Закрепление отсутствует
505	513316.36	3295069.13	Картометрический метод	5.0	Закрепление отсутствует
506	513313.38	3295129.89	Картометрический метод	5.0	Закрепление отсутствует
507	513289.86	3295129.73	Картометрический метод	5.0	Закрепление отсутствует
508	513292.97	3295157.33	Картометрический метод	5.0	Закрепление отсутствует
509	513293.31	3295160.29	Картометрический метод	5.0	Закрепление отсутствует
510	513293.26	3295162.36	Картометрический метод	5.0	Закрепление отсутствует
511	513290.77	3295188.06	Картометрический метод	5.0	Закрепление отсутствует
512	513287.61	3295193.76	Картометрический метод	5.0	Закрепление отсутствует
513	513286.09	3295218.30	Картометрический метод	5.0	Закрепление отсутствует
514	513282.17	3295218.30	Картометрический метод	5.0	Закрепление отсутствует
515	513260.48	3295217.98	Картометрический метод	5.0	Закрепление отсутствует
516	513260.26	3295223.52	Картометрический метод	5.0	Закрепление отсутствует
517	513258.51	3295236.59	Картометрический метод	5.0	Закрепление отсутствует
518	513256.01	3295251.00	Картометрический метод	5.0	Закрепление отсутствует
455	513252.86	3295250.97	Картометрический метод	5.0	Закрепление отсутствует
519	513274.32	3295160.41	Картометрический метод	5.0	Закрепление отсутствует
520	513273.78	3295144.92	Картометрический метод	5.0	Закрепление отсутствует
521	513272.19	3295133.49	Картометрический метод	5.0	Закрепление отсутствует
522	513245.78	3295134.74	Картометрический метод	5.0	Закрепление отсутствует
523	513244.00	3295135.03	Картометрический метод	5.0	Закрепление отсутствует
524	513244.12	3295141.65	Картометрический метод	5.0	Закрепление отсутствует

2. Сведения о характерных точках границ объекта

Обозначение характерных точек границ	Координаты, м		Метод определения координат характерной точки	Средняя квадратическая погрешность положения характерной точки (M _t), м	Описание обозначения точки на местности (при наличии)
	X	Y			
1	2	3	4	5	6
525	513251.34	3295162.23	Картометрический метод	5.0	Закрепление отсутствует
526	513274.21	3295163.07	Картометрический метод	5.0	Закрепление отсутствует
519	513274.32	3295160.41	Картометрический метод	5.0	Закрепление отсутствует
527	525313.84	3311416.46	Картометрический метод	5.0	Закрепление отсутствует
528	525310.39	3311420.26	Картометрический метод	5.0	Закрепление отсутствует
529	525310.53	3311427.28	Картометрический метод	5.0	Закрепление отсутствует
530	525302.55	3311437.86	Картометрический метод	5.0	Закрепление отсутствует
531	525269.56	3311479.09	Картометрический метод	5.0	Закрепление отсутствует
532	525232.79	3311513.47	Картометрический метод	5.0	Закрепление отсутствует
533	525216.03	3311526.83	Картометрический метод	5.0	Закрепление отсутствует
534	525214.45	3311523.09	Картометрический метод	5.0	Закрепление отсутствует
535	525211.69	3311518.99	Картометрический метод	5.0	Закрепление отсутствует
536	525208.92	3311513.83	Картометрический метод	5.0	Закрепление отсутствует
537	525208.43	3311508.17	Картометрический метод	5.0	Закрепление отсутствует
538	525210.27	3311502.86	Картометрический метод	5.0	Закрепление отсутствует
539	525217.07	3311489.26	Картометрический метод	5.0	Закрепление отсутствует
540	525223.59	3311474.95	Картометрический метод	5.0	Закрепление отсутствует
541	525225.14	3311466.18	Картометрический метод	5.0	Закрепление отсутствует
542	525225.43	3311457.54	Картометрический метод	5.0	Закрепление отсутствует
543	525223.73	3311444.53	Картометрический метод	5.0	Закрепление отсутствует
544	525222.17	3311434.20	Картометрический метод	5.0	Закрепление отсутствует
545	525222.88	3311427.97	Картометрический метод	5.0	Закрепление отсутствует
546	525225.00	3311421.88	Картометрический метод	5.0	Закрепление отсутствует
547	525229.54	3311411.68	Картометрический метод	5.0	Закрепление отсутствует
548	525235.06	3311402.19	Картометрический метод	5.0	Закрепление отсутствует

2. Сведения о характерных точках границ объекта

Обозначение характерных точек границ	Координаты, м		Метод определения координат характерной точки	Средняя квадратическая погрешность положения характерной точки (M _t), м	Описание обозначения точки на местности (при наличии)
	X	Y			
1	2	3	4	5	6
549	525240.02	3311394.54	Картометрический метод	5.0	Закрепление отсутствует
550	525251.64	3311383.77	Картометрический метод	5.0	Закрепление отсутствует
551	525261.41	3311374.27	Картометрический метод	5.0	Закрепление отсутствует
552	525278.69	3311358.24	Картометрический метод	5.0	Закрепление отсутствует
553	525291.44	3311343.08	Картометрический метод	5.0	Закрепление отсутствует
554	525294.84	3311334.87	Картометрический метод	5.0	Закрепление отсутствует
555	525297.82	3311349.15	Картометрический метод	5.0	Закрепление отсутствует
556	525301.08	3311361.60	Картометрический метод	5.0	Закрепление отсутствует
557	525302.92	3311369.67	Картометрический метод	5.0	Закрепление отсутствует
558	525307.17	3311379.85	Картометрический метод	5.0	Закрепление отсутствует
559	525309.44	3311389.04	Картометрический метод	5.0	Закрепление отсутствует
560	525313.83	3311402.05	Картометрический метод	5.0	Закрепление отсутствует
561	525314.39	3311409.13	Картометрический метод	5.0	Закрепление отсутствует
527	525313.84	3311416.46	Картометрический метод	5.0	Закрепление отсутствует

3. Сведения о характерных точках части (частей) границы объекта

Обозначение характерных точек части границы	Координаты, м		Метод определения координат характерной точки	Средняя квадратическая погрешность положения характерной точки (M _t), м	Описание обозначения точки на местности (при наличии)
	X	Y			
1	2	3	4	5	6
-	-	-	-	-	-

ТЕКСТОВОЕ ОПИСАНИЕ
местоположения границ населенных пунктов, территориальных зон

Прохождение границы		Описание прохождения границы
от точки	до точки	
1	2	3
1	2	-
2	3	-
3	4	-
4	5	-
5	6	-
6	7	-
7	8	-
8	9	-
9	10	-
10	11	-
11	12	-
12	13	-
13	14	-
14	15	-
15	16	-
16	17	-
17	18	-
18	19	-
19	20	-
20	21	-
21	22	-
22	23	-
23	24	-
24	25	-
25	26	-
26	27	-
27	28	-
28	29	-
29	30	-
30	31	-
31	32	-
32	33	-
33	34	-
34	35	-
35	36	-
36	37	-
37	38	-

ТЕКСТОВОЕ ОПИСАНИЕ
местоположения границ населенных пунктов, территориальных зон

Прохождение границы		Описание прохождения границы
от точки	до точки	
1	2	3
38	39	-
39	40	-
40	1	-
41	42	-
42	43	-
43	44	-
44	45	-
45	46	-
46	41	-
47	48	-
48	49	-
49	50	-
50	51	-
51	52	-
52	53	-
53	54	-
54	55	-
55	47	-
56	57	-
57	58	-
58	59	-
59	60	-
60	61	-
61	62	-
62	63	-
63	64	-
64	65	-
65	66	-
66	67	-
67	68	-
68	56	-
69	70	-
70	71	-
71	72	-
72	73	-
73	74	-
74	75	-

ТЕКСТОВОЕ ОПИСАНИЕ
местоположения границ населенных пунктов, территориальных зон

Прохождение границы		Описание прохождения границы
от точки	до точки	
1	2	3
75	76	-
76	77	-
77	78	-
78	79	-
79	80	-
80	81	-
81	69	-
82	83	-
83	84	-
84	85	-
85	86	-
86	87	-
87	88	-
88	82	-
89	90	-
90	91	-
91	92	-
92	93	-
93	94	-
94	95	-
95	96	-
96	97	-
97	98	-
98	99	-
99	100	-
100	101	-
101	102	-
102	103	-
103	104	-
104	105	-
105	89	-
106	107	-
107	108	-
108	109	-
109	110	-
110	111	-
111	112	-

ТЕКСТОВОЕ ОПИСАНИЕ
местоположения границ населенных пунктов, территориальных зон

Прохождение границы		Описание прохождения границы
от точки	до точки	
1	2	3
112	113	-
113	114	-
114	115	-
115	116	-
116	117	-
117	118	-
118	119	-
119	120	-
120	121	-
121	122	-
122	123	-
123	124	-
124	125	-
125	126	-
126	127	-
127	128	-
128	129	-
129	130	-
130	131	-
131	132	-
132	133	-
133	134	-
134	135	-
135	136	-
136	137	-
137	138	-
138	139	-
139	140	-
140	141	-
141	142	-
142	143	-
143	144	-
144	145	-
145	146	-
146	147	-
147	106	-
148	149	-

ТЕКСТОВОЕ ОПИСАНИЕ
местоположения границ населенных пунктов, территориальных зон

Прохождение границы		Описание прохождения границы
от точки	до точки	
1	2	3
149	150	-
150	151	-
151	152	-
152	153	-
153	154	-
154	155	-
155	156	-
156	157	-
157	158	-
158	159	-
159	160	-
160	161	-
161	162	-
162	163	-
163	164	-
164	165	-
165	166	-
166	167	-
167	168	-
168	169	-
169	170	-
170	148	-
171	172	-
172	173	-
173	174	-
174	175	-
175	176	-
176	177	-
177	178	-
178	179	-
179	180	-
180	181	-
181	182	-
182	183	-
183	184	-
184	185	-
185	186	-

ТЕКСТОВОЕ ОПИСАНИЕ
местоположения границ населенных пунктов, территориальных зон

Прохождение границы		Описание прохождения границы
от точки	до точки	
1	2	3
186	187	-
187	188	-
188	189	-
189	190	-
190	191	-
191	192	-
192	193	-
193	194	-
194	195	-
195	196	-
196	197	-
197	198	-
198	199	-
199	171	-
200	201	-
201	202	-
202	203	-
203	204	-
204	205	-
205	206	-
206	207	-
207	208	-
208	209	-
209	210	-
210	211	-
211	212	-
212	213	-
213	214	-
214	215	-
215	216	-
216	217	-
217	218	-
218	219	-
219	220	-
220	221	-
221	222	-
222	200	-

ТЕКСТОВОЕ ОПИСАНИЕ
местоположения границ населенных пунктов, территориальных зон

Прохождение границы		Описание прохождения границы
от точки	до точки	
1	2	3
223	224	-
224	225	-
225	226	-
226	227	-
227	228	-
228	229	-
229	230	-
230	231	-
231	232	-
232	223	-
233	234	-
234	235	-
235	236	-
236	237	-
237	238	-
238	239	-
239	240	-
240	241	-
241	242	-
242	243	-
243	244	-
244	245	-
245	246	-
246	233	-
247	248	-
248	249	-
249	250	-
250	251	-
251	252	-
252	253	-
253	254	-
254	255	-
255	256	-
256	257	-
257	247	-
258	259	-
259	260	-

ТЕКСТОВОЕ ОПИСАНИЕ
местоположения границ населенных пунктов, территориальных зон

Прохождение границы		Описание прохождения границы
от точки	до точки	
1	2	3
260	261	-
261	262	-
262	263	-
263	264	-
264	265	-
265	266	-
266	267	-
267	268	-
268	269	-
269	270	-
270	271	-
271	272	-
272	273	-
273	274	-
274	275	-
275	276	-
276	277	-
277	278	-
278	279	-
279	280	-
280	281	-
281	282	-
282	283	-
283	284	-
284	285	-
285	286	-
286	287	-
287	288	-
288	289	-
289	290	-
290	291	-
291	292	-
292	293	-
293	294	-
294	295	-
295	296	-
296	297	-

ТЕКСТОВОЕ ОПИСАНИЕ
местоположения границ населенных пунктов, территориальных зон

Прохождение границы		Описание прохождения границы
от точки	до точки	
1	2	3
297	298	-
298	299	-
299	300	-
300	301	-
301	258	-
302	303	-
303	304	-
304	305	-
305	306	-
306	307	-
307	308	-
308	309	-
309	310	-
310	311	-
311	312	-
312	313	-
313	314	-
314	315	-
315	316	-
316	317	-
317	318	-
318	319	-
319	320	-
320	321	-
321	322	-
322	323	-
323	324	-
324	325	-
325	326	-
326	327	-
327	328	-
328	329	-
329	330	-
330	331	-
331	332	-
332	333	-
333	334	-

ТЕКСТОВОЕ ОПИСАНИЕ
местоположения границ населенных пунктов, территориальных зон

Прохождение границы		Описание прохождения границы
от точки	до точки	
1	2	3
334	335	-
335	336	-
336	337	-
337	338	-
338	339	-
339	340	-
340	341	-
341	342	-
342	343	-
343	344	-
344	345	-
345	346	-
346	347	-
347	348	-
348	349	-
349	350	-
350	351	-
351	352	-
352	353	-
353	354	-
354	355	-
355	356	-
356	357	-
357	358	-
358	359	-
359	360	-
360	361	-
361	362	-
362	363	-
363	364	-
364	302	-
365	366	-
366	367	-
367	368	-
368	369	-
369	370	-
370	371	-

ТЕКСТОВОЕ ОПИСАНИЕ
местоположения границ населенных пунктов, территориальных зон

Прохождение границы		Описание прохождения границы
от точки	до точки	
1	2	3
371	372	-
372	373	-
373	374	-
374	375	-
375	376	-
376	377	-
377	378	-
378	379	-
379	380	-
380	381	-
381	382	-
382	383	-
383	384	-
384	385	-
385	386	-
386	387	-
387	388	-
388	365	-
389	390	-
390	391	-
391	392	-
392	393	-
393	394	-
394	395	-
395	396	-
396	397	-
397	398	-
398	399	-
399	389	-
400	401	-
401	402	-
402	403	-
403	404	-
404	405	-
405	406	-
406	407	-
407	408	-

ТЕКСТОВОЕ ОПИСАНИЕ
местоположения границ населенных пунктов, территориальных зон

Прохождение границы		Описание прохождения границы
от точки	до точки	
1	2	3
408	409	-
409	410	-
410	411	-
411	412	-
412	413	-
413	414	-
414	415	-
415	416	-
416	417	-
417	418	-
418	419	-
419	400	-
420	421	-
421	422	-
422	423	-
423	424	-
424	425	-
425	426	-
426	427	-
427	428	-
428	429	-
429	430	-
430	431	-
431	432	-
432	420	-
433	434	-
434	435	-
435	436	-
436	437	-
437	438	-
438	439	-
439	440	-
440	441	-
441	442	-
442	443	-
443	444	-
444	433	-

ТЕКСТОВОЕ ОПИСАНИЕ
местоположения границ населенных пунктов, территориальных зон

Прохождение границы		Описание прохождения границы
от точки	до точки	
1	2	3
445	446	-
446	447	-
447	448	-
448	449	-
449	450	-
450	451	-
451	452	-
452	453	-
453	454	-
454	445	-
455	456	-
456	457	-
457	458	-
458	459	-
459	460	-
460	461	-
461	462	-
462	463	-
463	464	-
464	465	-
465	466	-
466	467	-
467	468	-
468	469	-
469	470	-
470	471	-
471	472	-
472	473	-
473	474	-
474	475	-
475	476	-
476	477	-
477	478	-
478	479	-
479	480	-
480	481	-
481	482	-

ТЕКСТОВОЕ ОПИСАНИЕ
местоположения границ населенных пунктов, территориальных зон

Прохождение границы		Описание прохождения границы
от точки	до точки	
1	2	3
482	483	-
483	484	-
484	485	-
485	486	-
486	487	-
487	488	-
488	489	-
489	490	-
490	491	-
491	492	-
492	493	-
493	494	-
494	495	-
495	496	-
496	497	-
497	498	-
498	499	-
499	500	-
500	501	-
501	502	-
502	503	-
503	504	-
504	505	-
505	506	-
506	507	-
507	508	-
508	509	-
509	510	-
510	511	-
511	512	-
512	513	-
513	514	-
514	515	-
515	516	-
516	517	-
517	518	-
518	455	-

ТЕКСТОВОЕ ОПИСАНИЕ
местоположения границ населенных пунктов, территориальных зон

Прохождение границы		Описание прохождения границы
от точки	до точки	
1	2	3
519	520	-
520	521	-
521	522	-
522	523	-
523	524	-
524	525	-
525	526	-
526	519	-
527	528	-
528	529	-
529	530	-
530	531	-
531	532	-
532	533	-
533	534	-
534	535	-
535	536	-
536	537	-
537	538	-
538	539	-
539	540	-
540	541	-
541	542	-
542	543	-
543	544	-
544	545	-
545	546	-
546	547	-
547	548	-
548	549	-
549	550	-
550	551	-
551	552	-
552	553	-
553	554	-
554	555	-
555	556	-

ТЕКСТОВОЕ ОПИСАНИЕ
местоположения границ населенных пунктов, территориальных зон

Прохождение границы		Описание прохождения границы
от точки	до точки	
1	2	3
556	557	-
557	558	-
558	559	-
559	560	-
560	561	-
561	527	-

ГРАФИЧЕСКОЕ ОПИСАНИЕ

местоположения границ населенных пунктов, территориальных зон, особо охраняемых природных территорий, зон с особыми условиями использования территории

Зона застройки среднеэтажными жилыми домами в хозяйственно-рекреационной зоне (ТЖ2.1)

(наименование объекта, местоположение границ которого описано (далее - объект))

Раздел 1

Сведения об объекте

№ п/п	Характеристики объекта	Описание характеристик
1	2	3
1.	Местоположение объекта	Ленинградская область, м. р-н Подпорожский, с.п Винницкое
2.	Площадь объекта +/- величина погрешности определения площади (P +/- Дельта P)	17369 +/- 2306 м ²
3.	Иные характеристики объекта	-

Раздел 2

Сведения о местоположении границ объекта

1. Система координат МСК 47 зона 3

2. Сведения о характерных точках границ объекта

Обозначение характерных точек границ	Координаты, м		Метод определения координат характерной точки	Средняя квадратическая погрешность положения характерной точки (M _t), м	Описание обозначения точки на местности (при наличии)
	X	Y			
1	2	3	4	5	6
1	494526.93	3298388.94	Картометрический метод	5.0	Закрепление отсутствует
2	494529.83	3298409.61	Картометрический метод	5.0	Закрепление отсутствует
3	494515.73	3298421.99	Картометрический метод	5.0	Закрепление отсутствует
4	494488.17	3298432.44	Картометрический метод	5.0	Закрепление отсутствует
5	494475.00	3298437.90	Картометрический метод	5.0	Закрепление отсутствует
6	494472.00	3298432.20	Картометрический метод	5.0	Закрепление отсутствует
7	494467.86	3298422.70	Картометрический метод	5.0	Закрепление отсутствует
8	494472.37	3298421.14	Картометрический метод	5.0	Закрепление отсутствует
9	494470.60	3298416.24	Картометрический метод	5.0	Закрепление отсутствует
10	494465.77	3298417.58	Картометрический метод	5.0	Закрепление отсутствует
11	494457.98	3298396.30	Картометрический метод	5.0	Закрепление отсутствует
12	494456.76	3298392.47	Картометрический метод	5.0	Закрепление отсутствует
13	494454.27	3298383.66	Картометрический метод	5.0	Закрепление отсутствует
14	494451.92	3298373.81	Картометрический метод	5.0	Закрепление отсутствует
15	494455.40	3298372.63	Картометрический метод	5.0	Закрепление отсутствует
16	494521.56	3298353.57	Картометрический метод	5.0	Закрепление отсутствует
1	494526.93	3298388.94	Картометрический метод	5.0	Закрепление отсутствует
17	488309.10	3304351.76	Картометрический метод	5.0	Закрепление отсутствует
18	488310.64	3304349.57	Картометрический метод	5.0	Закрепление отсутствует
19	488341.24	3304301.11	Картометрический метод	5.0	Закрепление отсутствует
20	488363.97	3304315.86	Картометрический метод	5.0	Закрепление отсутствует
21	488334.08	3304365.38	Картометрический метод	5.0	Закрепление отсутствует

2. Сведения о характерных точках границ объекта

Обозначение характерных точек границ	Координаты, м		Метод определения координат характерной точки	Средняя квадратическая погрешность положения характерной точки (M _t), м	Описание обозначения точки на местности (при наличии)
	X	Y			
1	2	3	4	5	6
22	488332.04	3304368.83	Картометрический метод	5.0	Закрепление отсутствует
17	488309.10	3304351.76	Картометрический метод	5.0	Закрепление отсутствует
23	487981.52	3304417.88	Картометрический метод	5.0	Закрепление отсутствует
24	488013.65	3304429.66	Картометрический метод	5.0	Закрепление отсутствует
25	487994.60	3304499.31	Картометрический метод	5.0	Закрепление отсутствует
26	487956.61	3304486.01	Картометрический метод	5.0	Закрепление отсутствует
23	487981.52	3304417.88	Картометрический метод	5.0	Закрепление отсутствует
27	487734.32	3304483.41	Картометрический метод	5.0	Закрепление отсутствует
28	487759.92	3304485.13	Картометрический метод	5.0	Закрепление отсутствует
29	487786.82	3304497.83	Картометрический метод	5.0	Закрепление отсутствует
30	487830.55	3304521.89	Картометрический метод	5.0	Закрепление отсутствует
31	487819.79	3304556.24	Картометрический метод	5.0	Закрепление отсутствует
32	487815.59	3304558.09	Картометрический метод	5.0	Закрепление отсутствует
33	487809.50	3304569.21	Картометрический метод	5.0	Закрепление отсутствует
34	487799.17	3304591.96	Картометрический метод	5.0	Закрепление отсутствует
35	487782.55	3304627.01	Картометрический метод	5.0	Закрепление отсутствует
36	487775.53	3304641.70	Картометрический метод	5.0	Закрепление отсутствует
37	487773.68	3304642.23	Картометрический метод	5.0	Закрепление отсутствует
38	487770.64	3304638.13	Картометрический метод	5.0	Закрепление отсутствует
39	487767.17	3304629.72	Картометрический метод	5.0	Закрепление отсутствует
40	487762.41	3304621.26	Картометрический метод	5.0	Закрепление отсутствует
41	487760.30	3304619.21	Картометрический метод	5.0	Закрепление отсутствует
42	487758.72	3304612.59	Картометрический метод	5.0	Закрепление отсутствует
43	487745.67	3304581.17	Картометрический метод	5.0	Закрепление отсутствует
44	487743.37	3304560.53	Картометрический метод	5.0	Закрепление отсутствует

2. Сведения о характерных точках границ объекта

Обозначение характерных точек границ	Координаты, м		Метод определения координат характерной точки	Средняя квадратическая погрешность положения характерной точки (M _t), м	Описание обозначения точки на местности (при наличии)
	X	Y			
1	2	3	4	5	6
45	487740.84	3304535.40	Картометрический метод	5.0	Закрепление отсутствует
46	487734.45	3304490.29	Картометрический метод	5.0	Закрепление отсутствует
27	487734.32	3304483.41	Картометрический метод	5.0	Закрепление отсутствует

3. Сведения о характерных точках части (частей) границы объекта

Обозначение характерных точек части границы	Координаты, м		Метод определения координат характерной точки	Средняя квадратическая погрешность положения характерной точки (M _t), м	Описание обозначения точки на местности (при наличии)
	X	Y			
1	2	3	4	5	6
-	-	-	-	-	-

ТЕКСТОВОЕ ОПИСАНИЕ
местоположения границ населенных пунктов, территориальных зон

Прохождение границы		Описание прохождения границы
от точки	до точки	
1	2	3
1	2	-
2	3	-
3	4	-
4	5	-
5	6	-
6	7	-
7	8	-
8	9	-
9	10	-
10	11	-
11	12	-
12	13	-
13	14	-
14	15	-
15	16	-
16	1	-
17	18	-
18	19	-
19	20	-
20	21	-
21	22	-
22	17	-
23	24	-
24	25	-
25	26	-
26	23	-
27	28	-
28	29	-
29	30	-
30	31	-
31	32	-
32	33	-
33	34	-
34	35	-
35	36	-
36	37	-
37	38	-

ТЕКСТОВОЕ ОПИСАНИЕ
местоположения границ населенных пунктов, территориальных зон

Прохождение границы		Описание прохождения границы
от точки	до точки	
1	2	3
38	39	-
39	40	-
40	41	-
41	42	-
42	43	-
43	44	-
44	45	-
45	46	-
46	27	-

ГРАФИЧЕСКОЕ ОПИСАНИЕ

местоположения границ населенных пунктов, территориальных зон, особо охраняемых природных территорий, зон с особыми условиями использования территории

Зона делового, общественного и коммерческого назначения (ТД.1)

(наименование объекта, местоположение границ которого описано (далее - объект))

Раздел 1

Сведения об объекте

№ п/п	Характеристики объекта	Описание характеристик
1	2	3
1.	Местоположение объекта	Ленинградская область, м. р-н Подпорожский, с.п Винницкое
2.	Площадь объекта +/- величина погрешности определения площади (Р +/- Дельта Р)	163503 +/- 7076 м ²
3.	Иные характеристики объекта	-

Раздел 2

Сведения о местоположении границ объекта

1. Система координат МСК 47 зона 3

2. Сведения о характерных точках границ объекта

Обозначение характерных точек границ	Координаты, м		Метод определения координат характерной точки	Средняя квадратическая погрешность положения характерной точки (M), м	Описание обозначения точки на местности (при наличии)
	X	Y			
1	2	3	4	5	6
1	513407.52	3295263.79	Картометрический метод	5.0	Закрепление отсутствует
2	513372.82	3295262.43	Картометрический метод	5.0	Закрепление отсутствует
3	513373.50	3295228.12	Картометрический метод	5.0	Закрепление отсутствует
4	513373.73	3295219.64	Картометрический метод	5.0	Закрепление отсутствует
5	513336.33	3295216.60	Картометрический метод	5.0	Закрепление отсутствует
6	513336.38	3295211.29	Картометрический метод	5.0	Закрепление отсутствует
7	513331.14	3295206.22	Картометрический метод	5.0	Закрепление отсутствует
8	513331.73	3295180.52	Картометрический метод	5.0	Закрепление отсутствует
9	513332.20	3295160.28	Картометрический метод	5.0	Закрепление отсутствует
10	513335.34	3295160.33	Картометрический метод	5.0	Закрепление отсутствует
11	513371.41	3295160.91	Картометрический метод	5.0	Закрепление отсутствует
12	513371.24	3295180.86	Картометрический метод	5.0	Закрепление отсутствует
13	513371.19	3295186.37	Картометрический метод	5.0	Закрепление отсутствует
14	513386.41	3295188.00	Картометрический метод	5.0	Закрепление отсутствует
15	513387.43	3295187.93	Картометрический метод	5.0	Закрепление отсутствует
16	513404.09	3295186.92	Картометрический метод	5.0	Закрепление отсутствует
17	513410.74	3295187.53	Картометрический метод	5.0	Закрепление отсутствует
18	513415.70	3295187.96	Картометрический метод	5.0	Закрепление отсутствует
19	513420.66	3295188.37	Картометрический метод	5.0	Закрепление отсутствует
20	513424.34	3295189.01	Картометрический метод	5.0	Закрепление отсутствует
21	513423.27	3295204.61	Картометрический метод	5.0	Закрепление отсутствует
22	513421.37	3295213.85	Картометрический метод	5.0	Закрепление отсутствует

2. Сведения о характерных точках границ объекта

Обозначение характерных точек границ	Координаты, м		Метод определения координат характерной точки	Средняя квадратическая погрешность положения характерной точки (M _t), м	Описание обозначения точки на местности (при наличии)
	X	Y			
1	2	3	4	5	6
23	513417.69	3295222.22	Картометрический метод	5.0	Закрепление отсутствует
24	513417.00	3295240.81	Картометрический метод	5.0	Закрепление отсутствует
25	513415.86	3295264.22	Картометрический метод	5.0	Закрепление отсутствует
1	513407.52	3295263.79	Картометрический метод	5.0	Закрепление отсутствует
26	513387.83	3294956.97	Картометрический метод	5.0	Закрепление отсутствует
27	513387.69	3294959.71	Картометрический метод	5.0	Закрепление отсутствует
28	513388.24	3294991.21	Картометрический метод	5.0	Закрепление отсутствует
29	513382.84	3294991.25	Картометрический метод	5.0	Закрепление отсутствует
30	513383.74	3295023.38	Картометрический метод	5.0	Закрепление отсутствует
31	513394.74	3295022.38	Картометрический метод	5.0	Закрепление отсутствует
32	513394.92	3295023.92	Картометрический метод	5.0	Закрепление отсутствует
33	513423.75	3295023.30	Картометрический метод	5.0	Закрепление отсутствует
34	513425.04	3295023.39	Картометрический метод	5.0	Закрепление отсутствует
35	513424.86	3295045.80	Картометрический метод	5.0	Закрепление отсутствует
36	513428.28	3295045.85	Картометрический метод	5.0	Закрепление отсутствует
37	513428.18	3295052.95	Картометрический метод	5.0	Закрепление отсутствует
38	513428.34	3295059.27	Картометрический метод	5.0	Закрепление отсутствует
39	513421.51	3295058.60	Картометрический метод	5.0	Закрепление отсутствует
40	513409.60	3295058.74	Картометрический метод	5.0	Закрепление отсутствует
41	513393.95	3295059.68	Картометрический метод	5.0	Закрепление отсутствует
42	513369.03	3295068.92	Картометрический метод	5.0	Закрепление отсутствует
43	513341.67	3295068.75	Картометрический метод	5.0	Закрепление отсутствует
44	513341.67	3295061.23	Картометрический метод	5.0	Закрепление отсутствует
45	513344.96	3295061.09	Картометрический метод	5.0	Закрепление отсутствует
46	513344.31	3295009.54	Картометрический метод	5.0	Закрепление отсутствует

2. Сведения о характерных точках границ объекта

Обозначение характерных точек границ	Координаты, м		Метод определения координат характерной точки	Средняя квадратическая погрешность положения характерной точки (M _t), м	Описание обозначения точки на местности (при наличии)
	X	Y			
1	2	3	4	5	6
47	513364.85	3295009.44	Картометрический метод	5.0	Закрепление отсутствует
48	513364.52	3294996.80	Картометрический метод	5.0	Закрепление отсутствует
49	513355.74	3294974.35	Картометрический метод	5.0	Закрепление отсутствует
50	513354.69	3294963.35	Картометрический метод	5.0	Закрепление отсутствует
51	513351.00	3294958.11	Картометрический метод	5.0	Закрепление отсутствует
52	513387.64	3294956.92	Картометрический метод	5.0	Закрепление отсутствует
26	513387.83	3294956.97	Картометрический метод	5.0	Закрепление отсутствует
53	513350.58	3294890.82	Картометрический метод	5.0	Закрепление отсутствует
54	513371.11	3294891.01	Картометрический метод	5.0	Закрепление отсутствует
55	513370.46	3294907.44	Картометрический метод	5.0	Закрепление отсутствует
56	513371.29	3294920.48	Картометрический метод	5.0	Закрепление отсутствует
57	513370.63	3294948.26	Картометрический метод	5.0	Закрепление отсутствует
58	513343.56	3294948.56	Картометрический метод	5.0	Закрепление отсутствует
59	513341.55	3294948.58	Картометрический метод	5.0	Закрепление отсутствует
60	513342.95	3294907.00	Картометрический метод	5.0	Закрепление отсутствует
61	513345.52	3294900.04	Картометрический метод	5.0	Закрепление отсутствует
62	513350.41	3294891.00	Картометрический метод	5.0	Закрепление отсутствует
53	513350.58	3294890.82	Картометрический метод	5.0	Закрепление отсутствует
63	513317.81	3294948.64	Картометрический метод	5.0	Закрепление отсутствует
64	513316.81	3294992.81	Картометрический метод	5.0	Закрепление отсутствует
65	513317.63	3294996.84	Картометрический метод	5.0	Закрепление отсутствует
66	513285.01	3294995.93	Картометрический метод	5.0	Закрепление отсутствует
67	513284.90	3294991.36	Картометрический метод	5.0	Закрепление отсутствует
68	513284.74	3294988.80	Картометрический метод	5.0	Закрепление отсутствует
69	513281.07	3294988.80	Картометрический метод	5.0	Закрепление отсутствует

2. Сведения о характерных точках границ объекта

Обозначение характерных точек границ	Координаты, м		Метод определения координат характерной точки	Средняя квадратическая погрешность положения характерной точки (M _t), м	Описание обозначения точки на местности (при наличии)
	X	Y			
1	2	3	4	5	6
70	513281.01	3294983.17	Картометрический метод	5.0	Закрепление отсутствует
71	513267.90	3294983.48	Картометрический метод	5.0	Закрепление отсутствует
72	513263.57	3294983.47	Картометрический метод	5.0	Закрепление отсутствует
73	513265.70	3294944.07	Картометрический метод	5.0	Закрепление отсутствует
74	513265.77	3294943.55	Картометрический метод	5.0	Закрепление отсутствует
75	513268.70	3294943.89	Картометрический метод	5.0	Закрепление отсутствует
76	513275.38	3294945.26	Картометрический метод	5.0	Закрепление отсутствует
77	513301.31	3294946.71	Картометрический метод	5.0	Закрепление отсутствует
78	513314.96	3294946.84	Картометрический метод	5.0	Закрепление отсутствует
79	513317.89	3294946.77	Картометрический метод	5.0	Закрепление отсутствует
63	513317.81	3294948.64	Картометрический метод	5.0	Закрепление отсутствует
80	513313.38	3295129.89	Картометрический метод	5.0	Закрепление отсутствует
81	513313.08	3295157.41	Картометрический метод	5.0	Закрепление отсутствует
82	513312.20	3295172.13	Картометрический метод	5.0	Закрепление отсутствует
83	513311.79	3295194.13	Картометрический метод	5.0	Закрепление отсутствует
84	513293.60	3295193.77	Картометрический метод	5.0	Закрепление отсутствует
85	513290.02	3295193.49	Картометрический метод	5.0	Закрепление отсутствует
86	513287.61	3295193.76	Картометрический метод	5.0	Закрепление отсутствует
87	513290.77	3295188.06	Картометрический метод	5.0	Закрепление отсутствует
88	513293.26	3295162.36	Картометрический метод	5.0	Закрепление отсутствует
89	513293.31	3295160.29	Картометрический метод	5.0	Закрепление отсутствует
90	513292.97	3295157.33	Картометрический метод	5.0	Закрепление отсутствует
91	513289.86	3295129.73	Картометрический метод	5.0	Закрепление отсутствует
80	513313.38	3295129.89	Картометрический метод	5.0	Закрепление отсутствует
92	513311.08	3295358.50	Картометрический метод	5.0	Закрепление отсутствует

2. Сведения о характерных точках границ объекта

Обозначение характерных точек границ	Координаты, м		Метод определения координат характерной точки	Средняя квадратическая погрешность положения характерной точки (M _t), м	Описание обозначения точки на местности (при наличии)
	X	Y			
1	2	3	4	5	6
93	513311.24	3295362.31	Картометрический метод	5.0	Закрепление отсутствует
94	513311.05	3295362.42	Картометрический метод	5.0	Закрепление отсутствует
95	513300.47	3295362.48	Картометрический метод	5.0	Закрепление отсутствует
96	513288.08	3295361.03	Картометрический метод	5.0	Закрепление отсутствует
97	513287.94	3295359.62	Картометрический метод	5.0	Закрепление отсутствует
98	513287.92	3295359.35	Картометрический метод	5.0	Закрепление отсутствует
92	513311.08	3295358.50	Картометрический метод	5.0	Закрепление отсутствует
99	513461.60	3294770.08	Картометрический метод	5.0	Закрепление отсутствует
100	513461.89	3294777.92	Картометрический метод	5.0	Закрепление отсутствует
101	513463.41	3294814.35	Картометрический метод	5.0	Закрепление отсутствует
102	513463.48	3294818.52	Картометрический метод	5.0	Закрепление отсутствует
103	513463.39	3294822.08	Картометрический метод	5.0	Закрепление отсутствует
104	513459.54	3294822.70	Картометрический метод	5.0	Закрепление отсутствует
105	513456.92	3294821.62	Картометрический метод	5.0	Закрепление отсутствует
106	513385.71	3294833.41	Картометрический метод	5.0	Закрепление отсутствует
107	513383.40	3294799.37	Картометрический метод	5.0	Закрепление отсутствует
108	513362.53	3294801.14	Картометрический метод	5.0	Закрепление отсутствует
109	513361.02	3294779.95	Картометрический метод	5.0	Закрепление отсутствует
110	513381.82	3294777.92	Картометрический метод	5.0	Закрепление отсутствует
111	513455.45	3294770.74	Картометрический метод	5.0	Закрепление отсутствует
99	513461.60	3294770.08	Картометрический метод	5.0	Закрепление отсутствует
112	513525.33	3294756.81	Картометрический метод	5.0	Закрепление отсутствует
113	513545.49	3294757.58	Картометрический метод	5.0	Закрепление отсутствует
114	513561.59	3294771.13	Картометрический метод	5.0	Закрепление отсутствует
115	513559.45	3294774.20	Картометрический метод	5.0	Закрепление отсутствует

2. Сведения о характерных точках границ объекта

Обозначение характерных точек границ	Координаты, м		Метод определения координат характерной точки	Средняя квадратическая погрешность положения характерной точки (M _t), м	Описание обозначения точки на местности (при наличии)
	X	Y			
1	2	3	4	5	6
116	513555.62	3294776.04	Картометрический метод	5.0	Закрепление отсутствует
117	513545.79	3294791.29	Картометрический метод	5.0	Закрепление отсутствует
118	513543.14	3294819.38	Картометрический метод	5.0	Закрепление отсутствует
119	513542.57	3294822.56	Картометрический метод	5.0	Закрепление отсутствует
120	513520.17	3294821.19	Картометрический метод	5.0	Закрепление отсутствует
121	513516.37	3294816.42	Картометрический метод	5.0	Закрепление отсутствует
122	513511.27	3294816.90	Картометрический метод	5.0	Закрепление отсутствует
123	513510.54	3294820.46	Картометрический метод	5.0	Закрепление отсутствует
124	513494.10	3294821.00	Картометрический метод	5.0	Закрепление отсутствует
125	513494.12	3294814.33	Картометрический метод	5.0	Закрепление отсутствует
126	513497.41	3294814.16	Картометрический метод	5.0	Закрепление отсутствует
127	513497.51	3294791.52	Картометрический метод	5.0	Закрепление отсутствует
128	513497.84	3294778.07	Картометрический метод	5.0	Закрепление отсутствует
129	513494.26	3294777.87	Картометрический метод	5.0	Закрепление отсутствует
130	513494.29	3294769.95	Картометрический метод	5.0	Закрепление отсутствует
131	513505.36	3294769.96	Картометрический метод	5.0	Закрепление отсутствует
112	513525.33	3294756.81	Картометрический метод	5.0	Закрепление отсутствует
132	513551.43	3294846.40	Картометрический метод	5.0	Закрепление отсутствует
133	513545.20	3294874.28	Картометрический метод	5.0	Закрепление отсутствует
134	513538.26	3294871.08	Картометрический метод	5.0	Закрепление отсутствует
135	513523.14	3294866.05	Картометрический метод	5.0	Закрепление отсутствует
136	513503.51	3294862.79	Картометрический метод	5.0	Закрепление отсутствует
137	513503.50	3294862.22	Картометрический метод	5.0	Закрепление отсутствует
138	513503.29	3294856.76	Картометрический метод	5.0	Закрепление отсутствует
139	513502.33	3294847.22	Картометрический метод	5.0	Закрепление отсутствует

2. Сведения о характерных точках границ объекта

Обозначение характерных точек границ	Координаты, м		Метод определения координат характерной точки	Средняя квадратическая погрешность положения характерной точки (M _t), м	Описание обозначения точки на местности (при наличии)
	X	Y			
1	2	3	4	5	6
140	513518.71	3294845.88	Картометрический метод	5.0	Закрепление отсутствует
141	513521.73	3294845.78	Картометрический метод	5.0	Закрепление отсутствует
132	513551.43	3294846.40	Картометрический метод	5.0	Закрепление отсутствует
142	513627.80	3294833.34	Картометрический метод	5.0	Закрепление отсутствует
143	513622.14	3294831.05	Картометрический метод	5.0	Закрепление отсутствует
144	513619.15	3294834.77	Картометрический метод	5.0	Закрепление отсутствует
145	513615.74	3294833.86	Картометрический метод	5.0	Закрепление отсутствует
146	513615.31	3294834.69	Картометрический метод	5.0	Закрепление отсутствует
147	513611.64	3294832.77	Картометрический метод	5.0	Закрепление отсутствует
148	513605.12	3294831.04	Картометрический метод	5.0	Закрепление отсутствует
149	513594.49	3294828.57	Картометрический метод	5.0	Закрепление отсутствует
150	513593.15	3294825.22	Картометрический метод	5.0	Закрепление отсутствует
151	513593.79	3294824.35	Картометрический метод	5.0	Закрепление отсутствует
152	513598.82	3294813.99	Картометрический метод	5.0	Закрепление отсутствует
153	513602.37	3294815.72	Картометрический метод	5.0	Закрепление отсутствует
154	513609.10	3294803.33	Картометрический метод	5.0	Закрепление отсутствует
155	513619.54	3294810.51	Картометрический метод	5.0	Закрепление отсутствует
156	513620.69	3294808.84	Картометрический метод	5.0	Закрепление отсутствует
157	513637.33	3294820.36	Картометрический метод	5.0	Закрепление отсутствует
142	513627.80	3294833.34	Картометрический метод	5.0	Закрепление отсутствует
158	513643.60	3294859.32	Картометрический метод	5.0	Закрепление отсутствует
159	513643.12	3294861.86	Картометрический метод	5.0	Закрепление отсутствует
160	513650.88	3294862.61	Картометрический метод	5.0	Закрепление отсутствует
161	513658.46	3294870.44	Картометрический метод	5.0	Закрепление отсутствует
162	513645.18	3294894.45	Картометрический метод	5.0	Закрепление отсутствует

2. Сведения о характерных точках границ объекта

Обозначение характерных точек границ	Координаты, м		Метод определения координат характерной точки	Средняя квадратическая погрешность положения характерной точки (M _t), м	Описание обозначения точки на местности (при наличии)
	X	Y			
1	2	3	4	5	6
163	513627.22	3294883.74	Картометрический метод	5.0	Закрепление отсутствует
164	513626.25	3294880.13	Картометрический метод	5.0	Закрепление отсутствует
165	513619.44	3294874.90	Картометрический метод	5.0	Закрепление отсутствует
166	513615.83	3294869.68	Картометрический метод	5.0	Закрепление отсутствует
167	513618.02	3294859.27	Картометрический метод	5.0	Закрепление отсутствует
168	513622.98	3294860.72	Картометрический метод	5.0	Закрепление отсутствует
169	513624.51	3294852.70	Картометрический метод	5.0	Закрепление отсутствует
170	513644.15	3294856.44	Картометрический метод	5.0	Закрепление отсутствует
158	513643.60	3294859.32	Картометрический метод	5.0	Закрепление отсутствует
171	513403.71	3294606.45	Картометрический метод	5.0	Закрепление отсутствует
172	513360.98	3294606.25	Картометрический метод	5.0	Закрепление отсутствует
173	513357.61	3294555.50	Картометрический метод	5.0	Закрепление отсутствует
174	513357.95	3294550.60	Картометрический метод	5.0	Закрепление отсутствует
175	513388.32	3294552.87	Картометрический метод	5.0	Закрепление отсутствует
176	513403.76	3294557.67	Картометрический метод	5.0	Закрепление отсутствует
177	513405.89	3294563.13	Картометрический метод	5.0	Закрепление отсутствует
178	513409.78	3294593.55	Картометрический метод	5.0	Закрепление отсутствует
179	513410.24	3294606.30	Картометрический метод	5.0	Закрепление отсутствует
171	513403.71	3294606.45	Картометрический метод	5.0	Закрепление отсутствует
180	513570.50	3294659.04	Картометрический метод	5.0	Закрепление отсутствует
181	513576.77	3294680.70	Картометрический метод	5.0	Закрепление отсутствует
182	513578.15	3294707.03	Картометрический метод	5.0	Закрепление отсутствует
183	513553.46	3294709.14	Картометрический метод	5.0	Закрепление отсутствует
184	513549.58	3294699.36	Картометрический метод	5.0	Закрепление отсутствует
185	513543.92	3294700.79	Картометрический метод	5.0	Закрепление отсутствует

2. Сведения о характерных точках границ объекта

Обозначение характерных точек границ	Координаты, м		Метод определения координат характерной точки	Средняя квадратическая погрешность положения характерной точки (M _t), м	Описание обозначения точки на местности (при наличии)
	X	Y			
1	2	3	4	5	6
186	513542.78	3294689.20	Картометрический метод	5.0	Закрепление отсутствует
187	513540.19	3294667.35	Картометрический метод	5.0	Закрепление отсутствует
188	513539.76	3294663.69	Картометрический метод	5.0	Закрепление отсутствует
189	513569.17	3294659.15	Картометрический метод	5.0	Закрепление отсутствует
180	513570.50	3294659.04	Картометрический метод	5.0	Закрепление отсутствует
190	513292.39	3294527.33	Картометрический метод	5.0	Закрепление отсутствует
191	513296.08	3294527.42	Картометрический метод	5.0	Закрепление отсутствует
192	513295.89	3294531.15	Картометрический метод	5.0	Закрепление отсутствует
193	513295.40	3294534.67	Картометрический метод	5.0	Закрепление отсутствует
194	513294.39	3294544.01	Картометрический метод	5.0	Закрепление отсутствует
195	513290.90	3294543.92	Картометрический метод	5.0	Закрепление отсутствует
196	513289.38	3294567.14	Картометрический метод	5.0	Закрепление отсутствует
197	513284.78	3294566.63	Картометрический метод	5.0	Закрепление отсутствует
198	513284.70	3294572.83	Картометрический метод	5.0	Закрепление отсутствует
199	513289.69	3294574.20	Картометрический метод	5.0	Закрепление отсутствует
200	513289.72	3294576.13	Картометрический метод	5.0	Закрепление отсутствует
201	513286.62	3294576.28	Картометрический метод	5.0	Закрепление отсутствует
202	513265.71	3294577.36	Картометрический метод	5.0	Закрепление отсутствует
203	513258.97	3294560.94	Картометрический метод	5.0	Закрепление отсутствует
204	513255.97	3294532.46	Картометрический метод	5.0	Закрепление отсутствует
205	513256.37	3294526.95	Картометрический метод	5.0	Закрепление отсутствует
206	513269.72	3294526.78	Картометрический метод	5.0	Закрепление отсутствует
190	513292.39	3294527.33	Картометрический метод	5.0	Закрепление отсутствует
207	513698.29	3295379.44	Картометрический метод	5.0	Закрепление отсутствует
208	513788.32	3295408.10	Картометрический метод	5.0	Закрепление отсутствует

2. Сведения о характерных точках границ объекта

Обозначение характерных точек границ	Координаты, м		Метод определения координат характерной точки	Средняя квадратическая погрешность положения характерной точки (M _t), м	Описание обозначения точки на местности (при наличии)
	X	Y			
1	2	3	4	5	6
209	513772.62	3295455.57	Картометрический метод	5.0	Закрепление отсутствует
210	513731.90	3295550.55	Картометрический метод	5.0	Закрепление отсутствует
211	513703.36	3295560.45	Картометрический метод	5.0	Закрепление отсутствует
212	513697.95	3295562.04	Картометрический метод	5.0	Закрепление отсутствует
213	513671.71	3295471.53	Картометрический метод	5.0	Закрепление отсутствует
207	513698.29	3295379.44	Картометрический метод	5.0	Закрепление отсутствует
214	513228.69	3295212.86	Картометрический метод	5.0	Закрепление отсутствует
215	513227.14	3295219.58	Картометрический метод	5.0	Закрепление отсутствует
216	513228.68	3295238.92	Картометрический метод	5.0	Закрепление отсутствует
217	513188.09	3295233.49	Картометрический метод	5.0	Закрепление отсутствует
218	513193.90	3295210.35	Картометрический метод	5.0	Закрепление отсутствует
219	513195.07	3295205.13	Картометрический метод	5.0	Закрепление отсутствует
214	513228.69	3295212.86	Картометрический метод	5.0	Закрепление отсутствует
220	514933.37	3297599.55	Картометрический метод	5.0	Закрепление отсутствует
221	514915.42	3297580.29	Картометрический метод	5.0	Закрепление отсутствует
222	514930.55	3297565.55	Картометрический метод	5.0	Закрепление отсутствует
223	514932.23	3297563.91	Картометрический метод	5.0	Закрепление отсутствует
224	514937.43	3297569.48	Картометрический метод	5.0	Закрепление отсутствует
225	514950.52	3297583.36	Картометрический метод	5.0	Закрепление отсутствует
226	514948.85	3297584.90	Картометрический метод	5.0	Закрепление отсутствует
220	514933.37	3297599.55	Картометрический метод	5.0	Закрепление отсутствует
227	514776.86	3296761.94	Картометрический метод	5.0	Закрепление отсутствует
228	514779.70	3296769.88	Картометрический метод	5.0	Закрепление отсутствует
229	514791.45	3296817.17	Картометрический метод	5.0	Закрепление отсутствует
230	514760.89	3296824.19	Картометрический метод	5.0	Закрепление отсутствует

2. Сведения о характерных точках границ объекта

Обозначение характерных точек границ	Координаты, м		Метод определения координат характерной точки	Средняя квадратическая погрешность положения характерной точки (M _t), м	Описание обозначения точки на местности (при наличии)
	X	Y			
1	2	3	4	5	6
231	514726.82	3296817.84	Картометрический метод	5.0	Закрепление отсутствует
232	514722.71	3296818.84	Картометрический метод	5.0	Закрепление отсутствует
233	514718.63	3296806.60	Картометрический метод	5.0	Закрепление отсутствует
234	514709.34	3296800.03	Картометрический метод	5.0	Закрепление отсутствует
235	514702.08	3296783.48	Картометрический метод	5.0	Закрепление отсутствует
236	514704.91	3296782.01	Картометрический метод	5.0	Закрепление отсутствует
237	514729.84	3296773.39	Картометрический метод	5.0	Закрепление отсутствует
238	514751.82	3296768.17	Картометрический метод	5.0	Закрепление отсутствует
227	514776.86	3296761.94	Картометрический метод	5.0	Закрепление отсутствует
239	514093.66	3295961.39	Картометрический метод	5.0	Закрепление отсутствует
240	514080.49	3295991.34	Картометрический метод	5.0	Закрепление отсутствует
241	514065.50	3295985.05	Картометрический метод	5.0	Закрепление отсутствует
242	514029.77	3295969.82	Картометрический метод	5.0	Закрепление отсутствует
243	514004.92	3295956.71	Картометрический метод	5.0	Закрепление отсутствует
244	514015.08	3295932.88	Картометрический метод	5.0	Закрепление отсутствует
239	514093.66	3295961.39	Картометрический метод	5.0	Закрепление отсутствует
245	513459.76	3294738.74	Картометрический метод	5.0	Закрепление отсутствует
246	513457.27	3294700.57	Картометрический метод	5.0	Закрепление отсутствует
247	513485.52	3294699.20	Картометрический метод	5.0	Закрепление отсутствует
248	513494.22	3294735.89	Картометрический метод	5.0	Закрепление отсутствует
245	513459.76	3294738.74	Картометрический метод	5.0	Закрепление отсутствует
249	513405.69	3295660.25	Картометрический метод	5.0	Закрепление отсутствует
250	513420.09	3295675.03	Картометрический метод	5.0	Закрепление отсутствует
251	513414.86	3295676.37	Картометрический метод	5.0	Закрепление отсутствует
252	513388.30	3295700.94	Картометрический метод	5.0	Закрепление отсутствует

2. Сведения о характерных точках границ объекта

Обозначение характерных точек границ	Координаты, м		Метод определения координат характерной точки	Средняя квадратическая погрешность положения характерной точки (M _t), м	Описание обозначения точки на местности (при наличии)
	X	Y			
1	2	3	4	5	6
253	513374.42	3295712.97	Картометрический метод	5.0	Закрепление отсутствует
254	513362.54	3295724.36	Картометрический метод	5.0	Закрепление отсутствует
255	513358.74	3295725.87	Картометрический метод	5.0	Закрепление отсутствует
256	513351.91	3295725.88	Картометрический метод	5.0	Закрепление отсутствует
257	513319.22	3295683.13	Картометрический метод	5.0	Закрепление отсутствует
258	513380.20	3295636.07	Картометрический метод	5.0	Закрепление отсутствует
259	513382.63	3295634.29	Картометрический метод	5.0	Закрепление отсутствует
249	513405.69	3295660.25	Картометрический метод	5.0	Закрепление отсутствует
260	513840.92	3296463.11	Картометрический метод	5.0	Закрепление отсутствует
261	513874.59	3296484.01	Картометрический метод	5.0	Закрепление отсутствует
262	513882.82	3296491.72	Картометрический метод	5.0	Закрепление отсутствует
263	513885.39	3296496.43	Картометрический метод	5.0	Закрепление отсутствует
264	513869.09	3296531.78	Картометрический метод	5.0	Закрепление отсутствует
265	513867.45	3296537.18	Картометрический метод	5.0	Закрепление отсутствует
266	513864.39	3296535.75	Картометрический метод	5.0	Закрепление отсутствует
267	513828.23	3296519.38	Картометрический метод	5.0	Закрепление отсутствует
268	513823.68	3296515.44	Картометрический метод	5.0	Закрепление отсутствует
269	513838.93	3296472.14	Картометрический метод	5.0	Закрепление отсутствует
260	513840.92	3296463.11	Картометрический метод	5.0	Закрепление отсутствует
270	513897.02	3296274.32	Картометрический метод	5.0	Закрепление отсутствует
271	513916.96	3296226.62	Картометрический метод	5.0	Закрепление отсутствует
272	513927.49	3296230.33	Картометрический метод	5.0	Закрепление отсутствует
273	513954.62	3296239.39	Картометрический метод	5.0	Закрепление отсутствует
274	513962.19	3296242.47	Картометрический метод	5.0	Закрепление отсутствует
275	513982.47	3296250.72	Картометрический метод	5.0	Закрепление отсутствует

2. Сведения о характерных точках границ объекта

Обозначение характерных точек границ	Координаты, м		Метод определения координат характерной точки	Средняя квадратическая погрешность положения характерной точки (M _t), м	Описание обозначения точки на местности (при наличии)
	X	Y			
1	2	3	4	5	6
276	513961.49	3296302.50	Картометрический метод	5.0	Закрепление отсутствует
277	513951.33	3296298.09	Картометрический метод	5.0	Закрепление отсутствует
278	513941.99	3296294.03	Картометрический метод	5.0	Закрепление отсутствует
279	513921.59	3296285.17	Картометрический метод	5.0	Закрепление отсутствует
280	513903.18	3296276.99	Картометрический метод	5.0	Закрепление отсутствует
270	513897.02	3296274.32	Картометрический метод	5.0	Закрепление отсутствует
281	513314.78	3294355.58	Картометрический метод	5.0	Закрепление отсутствует
282	513310.02	3294342.41	Картометрический метод	5.0	Закрепление отсутствует
283	513309.42	3294333.91	Картометрический метод	5.0	Закрепление отсутствует
284	513296.90	3294299.28	Картометрический метод	5.0	Закрепление отсутствует
285	513299.48	3294298.35	Картометрический метод	5.0	Закрепление отсутствует
286	513297.40	3294287.91	Картометрический метод	5.0	Закрепление отсутствует
287	513293.31	3294282.27	Картометрический метод	5.0	Закрепление отсутствует
288	513289.94	3294265.27	Картометрический метод	5.0	Закрепление отсутствует
289	513310.35	3294258.79	Картометрический метод	5.0	Закрепление отсутствует
290	513319.55	3294283.16	Картометрический метод	5.0	Закрепление отсутствует
291	513346.56	3294308.90	Картометрический метод	5.0	Закрепление отсутствует
292	513333.28	3294319.02	Картометрический метод	5.0	Закрепление отсутствует
293	513328.65	3294335.97	Картометрический метод	5.0	Закрепление отсутствует
294	513324.82	3294351.95	Картометрический метод	5.0	Закрепление отсутствует
281	513314.78	3294355.58	Картометрический метод	5.0	Закрепление отсутствует
295	513252.77	3294051.20	Картометрический метод	5.0	Закрепление отсутствует
296	513278.01	3294012.27	Картометрический метод	5.0	Закрепление отсутствует
297	513294.49	3294106.81	Картометрический метод	5.0	Закрепление отсутствует
298	513295.76	3294114.11	Картометрический метод	5.0	Закрепление отсутствует

2. Сведения о характерных точках границ объекта

Обозначение характерных точек границ	Координаты, м		Метод определения координат характерной точки	Средняя квадратическая погрешность положения характерной точки (M _t), м	Описание обозначения точки на местности (при наличии)
	X	Y			
1	2	3	4	5	6
299	513265.07	3294121.73	Картометрический метод	5.0	Закрепление отсутствует
300	513264.21	3294116.50	Картометрический метод	5.0	Закрепление отсутствует
295	513252.77	3294051.20	Картометрический метод	5.0	Закрепление отсутствует
301	513251.81	3294184.28	Картометрический метод	5.0	Закрепление отсутствует
302	513256.72	3294193.05	Картометрический метод	5.0	Закрепление отсутствует
303	513261.61	3294215.83	Картометрический метод	5.0	Закрепление отсутствует
304	513266.89	3294246.33	Картометрический метод	5.0	Закрепление отсутствует
305	513261.90	3294244.56	Картометрический метод	5.0	Закрепление отсутствует
306	513262.41	3294247.24	Картометрический метод	5.0	Закрепление отсутствует
307	513231.18	3294257.41	Картометрический метод	5.0	Закрепление отсутствует
308	513227.44	3294255.84	Картометрический метод	5.0	Закрепление отсутствует
309	513207.54	3294231.32	Картометрический метод	5.0	Закрепление отсутствует
310	513202.24	3294233.36	Картометрический метод	5.0	Закрепление отсутствует
311	513181.12	3294203.42	Картометрический метод	5.0	Закрепление отсутствует
312	513200.98	3294198.40	Картометрический метод	5.0	Закрепление отсутствует
313	513211.60	3294195.68	Картометрический метод	5.0	Закрепление отсутствует
314	513216.96	3294194.15	Картометрический метод	5.0	Закрепление отсутствует
301	513251.81	3294184.28	Картометрический метод	5.0	Закрепление отсутствует
315	513379.95	3295473.03	Картометрический метод	5.0	Закрепление отсутствует
316	513382.32	3295506.39	Картометрический метод	5.0	Закрепление отсутствует
317	513381.79	3295507.91	Картометрический метод	5.0	Закрепление отсутствует
318	513379.73	3295508.96	Картометрический метод	5.0	Закрепление отсутствует
319	513345.52	3295511.59	Картометрический метод	5.0	Закрепление отсутствует
320	513342.69	3295511.80	Картометрический метод	5.0	Закрепление отсутствует
321	513334.13	3295505.32	Картометрический метод	5.0	Закрепление отсутствует

2. Сведения о характерных точках границ объекта

Обозначение характерных точек границ	Координаты, м		Метод определения координат характерной точки	Средняя квадратическая погрешность положения характерной точки (M _t), м	Описание обозначения точки на местности (при наличии)
	X	Y			
1	2	3	4	5	6
322	513334.05	3295474.89	Картометрический метод	5.0	Закрепление отсутствует
323	513335.80	3295474.90	Картометрический метод	5.0	Закрепление отсутствует
324	513365.56	3295475.03	Картометрический метод	5.0	Закрепление отсутствует
325	513365.14	3295473.45	Картометрический метод	5.0	Закрепление отсутствует
326	513366.83	3295472.58	Картометрический метод	5.0	Закрепление отсутствует
315	513379.95	3295473.03	Картометрический метод	5.0	Закрепление отсутствует
327	506162.24	3300602.55	Картометрический метод	5.0	Закрепление отсутствует
328	506172.92	3300604.44	Картометрический метод	5.0	Закрепление отсутствует
329	506169.76	3300644.21	Картометрический метод	5.0	Закрепление отсутствует
330	506162.25	3300643.82	Картометрический метод	5.0	Закрепление отсутствует
331	506140.08	3300641.39	Картометрический метод	5.0	Закрепление отсутствует
332	506141.35	3300634.46	Картометрический метод	5.0	Закрепление отсутствует
333	506143.51	3300600.57	Картометрический метод	5.0	Закрепление отсутствует
334	506143.77	3300599.72	Картометрический метод	5.0	Закрепление отсутствует
327	506162.24	3300602.55	Картометрический метод	5.0	Закрепление отсутствует
335	505780.21	3300368.21	Картометрический метод	5.0	Закрепление отсутствует
336	505796.13	3300388.67	Картометрический метод	5.0	Закрепление отсутствует
337	505804.73	3300399.05	Картометрический метод	5.0	Закрепление отсутствует
338	505803.83	3300399.70	Картометрический метод	5.0	Закрепление отсутствует
339	505783.61	3300413.72	Картометрический метод	5.0	Закрепление отсутствует
340	505772.00	3300416.67	Картометрический метод	5.0	Закрепление отсутствует
341	505771.54	3300416.11	Картометрический метод	5.0	Закрепление отсутствует
342	505769.58	3300413.43	Картометрический метод	5.0	Закрепление отсутствует
343	505765.91	3300406.75	Картометрический метод	5.0	Закрепление отсутствует
344	505758.60	3300391.26	Картометрический метод	5.0	Закрепление отсутствует

2. Сведения о характерных точках границ объекта

Обозначение характерных точек границ	Координаты, м		Метод определения координат характерной точки	Средняя квадратическая погрешность положения характерной точки (M _t), м	Описание обозначения точки на местности (при наличии)
	X	Y			
1	2	3	4	5	6
345	505760.21	3300389.71	Картометрический метод	5.0	Закрепление отсутствует
346	505755.11	3300377.93	Картометрический метод	5.0	Закрепление отсутствует
347	505779.31	3300368.78	Картометрический метод	5.0	Закрепление отсутствует
335	505780.21	3300368.21	Картометрический метод	5.0	Закрепление отсутствует
348	505727.52	3300274.79	Картометрический метод	5.0	Закрепление отсутствует
349	505728.97	3300278.76	Картометрический метод	5.0	Закрепление отсутствует
350	505743.99	3300307.18	Картометрический метод	5.0	Закрепление отсутствует
351	505717.25	3300321.31	Картометрический метод	5.0	Закрепление отсутствует
352	505706.04	3300299.18	Картометрический метод	5.0	Закрепление отсутствует
353	505709.57	3300295.83	Картометрический метод	5.0	Закрепление отсутствует
354	505706.28	3300289.76	Картометрический метод	5.0	Закрепление отсутствует
355	505702.10	3300291.55	Картометрический метод	5.0	Закрепление отсутствует
356	505699.83	3300287.22	Картометрический метод	5.0	Закрепление отсутствует
357	505702.90	3300285.61	Картометрический метод	5.0	Закрепление отсутствует
348	505727.52	3300274.79	Картометрический метод	5.0	Закрепление отсутствует
358	505857.77	3300541.79	Картометрический метод	5.0	Закрепление отсутствует
359	505857.62	3300541.95	Картометрический метод	5.0	Закрепление отсутствует
360	505831.77	3300568.30	Картометрический метод	5.0	Закрепление отсутствует
361	505815.38	3300556.26	Картометрический метод	5.0	Закрепление отсутствует
362	505812.70	3300546.26	Картометрический метод	5.0	Закрепление отсутствует
363	505813.31	3300540.53	Картометрический метод	5.0	Закрепление отсутствует
364	505811.88	3300540.35	Картометрический метод	5.0	Закрепление отсутствует
365	505813.25	3300529.06	Картометрический метод	5.0	Закрепление отсутствует
366	505813.62	3300524.13	Картометрический метод	5.0	Закрепление отсутствует
367	505814.85	3300519.45	Картометрический метод	5.0	Закрепление отсутствует

2. Сведения о характерных точках границ объекта

Обозначение характерных точек границ	Координаты, м		Метод определения координат характерной точки	Средняя квадратическая погрешность положения характерной точки (M _t), м	Описание обозначения точки на местности (при наличии)
	X	Y			
1	2	3	4	5	6
368	505817.74	3300508.36	Картометрический метод	5.0	Закрепление отсутствует
369	505818.57	3300506.08	Картометрический метод	5.0	Закрепление отсутствует
370	505820.64	3300507.99	Картометрический метод	5.0	Закрепление отсутствует
371	505822.90	3300503.76	Картометрический метод	5.0	Закрепление отсутствует
372	505838.23	3300520.74	Картометрический метод	5.0	Закрепление отсутствует
373	505853.25	3300534.86	Картометрический метод	5.0	Закрепление отсутствует
374	505857.22	3300541.35	Картометрический метод	5.0	Закрепление отсутствует
358	505857.77	3300541.79	Картометрический метод	5.0	Закрепление отсутствует
375	505712.38	3300456.35	Картометрический метод	5.0	Закрепление отсутствует
376	505726.85	3300454.40	Картометрический метод	5.0	Закрепление отсутствует
377	505735.95	3300454.40	Картометрический метод	5.0	Закрепление отсутствует
378	505736.74	3300460.39	Картометрический метод	5.0	Закрепление отсутствует
379	505738.23	3300471.58	Картометрический метод	5.0	Закрепление отсутствует
380	505738.25	3300473.84	Картометрический метод	5.0	Закрепление отсутствует
381	505737.47	3300474.18	Картометрический метод	5.0	Закрепление отсутствует
382	505731.44	3300476.52	Картометрический метод	5.0	Закрепление отсутствует
383	505723.62	3300476.76	Картометрический метод	5.0	Закрепление отсутствует
384	505723.52	3300477.95	Картометрический метод	5.0	Закрепление отсутствует
385	505709.96	3300475.23	Картометрический метод	5.0	Закрепление отсутствует
386	505710.55	3300458.47	Картометрический метод	5.0	Закрепление отсутствует
375	505712.38	3300456.35	Картометрический метод	5.0	Закрепление отсутствует
387	505737.37	3300621.08	Картометрический метод	5.0	Закрепление отсутствует
388	505738.14	3300624.45	Картометрический метод	5.0	Закрепление отсутствует
389	505740.39	3300639.15	Картометрический метод	5.0	Закрепление отсутствует
390	505716.33	3300644.12	Картометрический метод	5.0	Закрепление отсутствует

2. Сведения о характерных точках границ объекта

Обозначение характерных точек границ	Координаты, м		Метод определения координат характерной точки	Средняя квадратическая погрешность положения характерной точки (M _t), м	Описание обозначения точки на местности (при наличии)
	X	Y			
1	2	3	4	5	6
391	505712.05	3300644.83	Картометрический метод	5.0	Закрепление отсутствует
392	505707.27	3300629.17	Картометрический метод	5.0	Закрепление отсутствует
393	505706.23	3300625.36	Картометрический метод	5.0	Закрепление отсутствует
387	505737.37	3300621.08	Картометрический метод	5.0	Закрепление отсутствует
394	505714.33	3300357.16	Картометрический метод	5.0	Закрепление отсутствует
395	505719.90	3300367.76	Картометрический метод	5.0	Закрепление отсутствует
396	505728.91	3300385.49	Картометрический метод	5.0	Закрепление отсутствует
397	505731.05	3300387.58	Картометрический метод	5.0	Закрепление отсутствует
398	505726.71	3300389.79	Картометрический метод	5.0	Закрепление отсутствует
399	505728.37	3300392.92	Картометрический метод	5.0	Закрепление отсутствует
400	505720.55	3300395.64	Картометрический метод	5.0	Закрепление отсутствует
401	505710.94	3300396.63	Картометрический метод	5.0	Закрепление отсутствует
402	505709.96	3300404.76	Картометрический метод	5.0	Закрепление отсутствует
403	505704.97	3300407.06	Картометрический метод	5.0	Закрепление отсутствует
404	505678.76	3300410.62	Картометрический метод	5.0	Закрепление отсутствует
405	505673.57	3300412.13	Картометрический метод	5.0	Закрепление отсутствует
406	505660.81	3300379.43	Картометрический метод	5.0	Закрепление отсутствует
407	505677.00	3300374.20	Картометрический метод	5.0	Закрепление отсутствует
394	505714.33	3300357.16	Картометрический метод	5.0	Закрепление отсутствует
408	498228.10	3281074.07	Картометрический метод	5.0	Закрепление отсутствует
409	498228.48	3281081.67	Картометрический метод	5.0	Закрепление отсутствует
410	498184.91	3281127.77	Картометрический метод	5.0	Закрепление отсутствует
411	498180.15	3281132.42	Картометрический метод	5.0	Закрепление отсутствует
412	498168.92	3281109.23	Картометрический метод	5.0	Закрепление отсутствует
413	498171.89	3281075.12	Картометрический метод	5.0	Закрепление отсутствует

2. Сведения о характерных точках границ объекта

Обозначение характерных точек границ	Координаты, м		Метод определения координат характерной точки	Средняя квадратическая погрешность положения характерной точки (M _t), м	Описание обозначения точки на местности (при наличии)
	X	Y			
1	2	3	4	5	6
414	498183.99	3281075.09	Картометрический метод	5.0	Закрепление отсутствует
408	498228.10	3281074.07	Картометрический метод	5.0	Закрепление отсутствует
415	498049.56	3280908.32	Картометрический метод	5.0	Закрепление отсутствует
416	498067.40	3280915.95	Картометрический метод	5.0	Закрепление отсутствует
417	498094.14	3280928.16	Картометрический метод	5.0	Закрепление отсутствует
418	498110.45	3280935.68	Картометрический метод	5.0	Закрепление отсутствует
419	498107.50	3280942.28	Картометрический метод	5.0	Закрепление отсутствует
420	498105.69	3280946.13	Картометрический метод	5.0	Закрепление отсутствует
421	498092.72	3280973.51	Картометрический метод	5.0	Закрепление отсутствует
422	498082.62	3280989.15	Картометрический метод	5.0	Закрепление отсутствует
423	498077.14	3281002.20	Картометрический метод	5.0	Закрепление отсутствует
424	498069.81	3281018.47	Картометрический метод	5.0	Закрепление отсутствует
425	498044.31	3281007.84	Картометрический метод	5.0	Закрепление отсутствует
426	498037.48	3281004.90	Картометрический метод	5.0	Закрепление отсутствует
427	498052.19	3280962.17	Картометрический метод	5.0	Закрепление отсутствует
428	498024.03	3280950.83	Картометрический метод	5.0	Закрепление отсутствует
429	498041.92	3280904.36	Картометрический метод	5.0	Закрепление отсутствует
415	498049.56	3280908.32	Картометрический метод	5.0	Закрепление отсутствует
430	498150.02	3280835.76	Картометрический метод	5.0	Закрепление отсутствует
431	498132.62	3280861.08	Картометрический метод	5.0	Закрепление отсутствует
432	498111.39	3280847.34	Картометрический метод	5.0	Закрепление отсутствует
433	498107.43	3280845.07	Картометрический метод	5.0	Закрепление отсутствует
434	498101.35	3280853.56	Картометрический метод	5.0	Закрепление отсутствует
435	498096.54	3280850.44	Картометрический метод	5.0	Закрепление отсутствует
436	498057.34	3280824.38	Картометрический метод	5.0	Закрепление отсутствует

2. Сведения о характерных точках границ объекта

Обозначение характерных точек границ	Координаты, м		Метод определения координат характерной точки	Средняя квадратическая погрешность положения характерной точки (M _t), м	Описание обозначения точки на местности (при наличии)
	X	Y			
1	2	3	4	5	6
437	498081.38	3280787.60	Картометрический метод	5.0	Закрепление отсутствует
438	498119.59	3280814.65	Картометрический метод	5.0	Закрепление отсутствует
439	498123.60	3280817.52	Картометрический метод	5.0	Закрепление отсутствует
440	498127.52	3280820.32	Картометрический метод	5.0	Закрепление отсутствует
430	498150.02	3280835.76	Картометрический метод	5.0	Закрепление отсутствует
441	499319.28	3279907.55	Картометрический метод	5.0	Закрепление отсутствует
442	499313.90	3279921.02	Картометрический метод	5.0	Закрепление отсутствует
443	499298.13	3279959.15	Картометрический метод	5.0	Закрепление отсутствует
444	499283.00	3279999.82	Картометрический метод	5.0	Закрепление отсутствует
445	499267.86	3280036.97	Картометрический метод	5.0	Закрепление отсутствует
446	499250.95	3280078.82	Картометрический метод	5.0	Закрепление отсутствует
447	499248.97	3280080.74	Картометрический метод	5.0	Закрепление отсутствует
448	499246.86	3280084.63	Картометрический метод	5.0	Закрепление отсутствует
449	499246.34	3280088.66	Картометрический метод	5.0	Закрепление отсутствует
450	499142.16	3279907.00	Картометрический метод	5.0	Закрепление отсутствует
451	499204.68	3279835.72	Картометрический метод	5.0	Закрепление отсутствует
452	499328.13	3279883.06	Картометрический метод	5.0	Закрепление отсутствует
441	499319.28	3279907.55	Картометрический метод	5.0	Закрепление отсутствует
453	500322.18	3283713.81	Картометрический метод	5.0	Закрепление отсутствует
454	500340.21	3283725.34	Картометрический метод	5.0	Закрепление отсутствует
455	500338.83	3283727.31	Картометрический метод	5.0	Закрепление отсутствует
456	500322.42	3283752.25	Картометрический метод	5.0	Закрепление отсутствует
457	500320.98	3283754.34	Картометрический метод	5.0	Закрепление отсутствует
458	500310.73	3283740.83	Картометрический метод	5.0	Закрепление отсутствует
459	500300.57	3283726.63	Картометрический метод	5.0	Закрепление отсутствует

2. Сведения о характерных точках границ объекта

Обозначение характерных точек границ	Координаты, м		Метод определения координат характерной точки	Средняя квадратическая погрешность положения характерной точки (M _t), м	Описание обозначения точки на местности (при наличии)
	X	Y			
1	2	3	4	5	6
460	500302.77	3283724.30	Картометрический метод	5.0	Закрепление отсутствует
461	500313.83	3283710.71	Картометрический метод	5.0	Закрепление отсутствует
462	500315.11	3283709.66	Картометрический метод	5.0	Закрепление отсутствует
453	500322.18	3283713.81	Картометрический метод	5.0	Закрепление отсутствует
463	504282.13	3285643.50	Картометрический метод	5.0	Закрепление отсутствует
464	504274.18	3285653.11	Картометрический метод	5.0	Закрепление отсутствует
465	504262.05	3285669.49	Картометрический метод	5.0	Закрепление отсутствует
466	504203.36	3285624.30	Картометрический метод	5.0	Закрепление отсутствует
467	504199.75	3285622.65	Картометрический метод	5.0	Закрепление отсутствует
468	504214.81	3285600.50	Картометрический метод	5.0	Закрепление отсутствует
469	504217.36	3285602.22	Картометрический метод	5.0	Закрепление отсутствует
470	504220.44	3285599.21	Картометрический метод	5.0	Закрепление отсутствует
471	504240.27	3285613.22	Картометрический метод	5.0	Закрепление отсутствует
472	504280.51	3285642.26	Картометрический метод	5.0	Закрепление отсутствует
463	504282.13	3285643.50	Картометрический метод	5.0	Закрепление отсутствует
473	504228.05	3285578.19	Картометрический метод	5.0	Закрепление отсутствует
474	504228.22	3285574.63	Картометрический метод	5.0	Закрепление отсутствует
475	504224.37	3285572.31	Картометрический метод	5.0	Закрепление отсутствует
476	504221.05	3285576.12	Картометрический метод	5.0	Закрепление отсутствует
477	504200.38	3285562.80	Картометрический метод	5.0	Закрепление отсутствует
478	504207.83	3285552.49	Картометрический метод	5.0	Закрепление отсутствует
479	504217.14	3285539.48	Картометрический метод	5.0	Закрепление отсутствует
480	504244.12	3285556.66	Картометрический метод	5.0	Закрепление отсутствует
473	504228.05	3285578.19	Картометрический метод	5.0	Закрепление отсутствует
481	504077.25	3285507.69	Картометрический метод	5.0	Закрепление отсутствует

2. Сведения о характерных точках границ объекта

Обозначение характерных точек границ	Координаты, м		Метод определения координат характерной точки	Средняя квадратическая погрешность положения характерной точки (M _t), м	Описание обозначения точки на местности (при наличии)
	X	Y			
1	2	3	4	5	6
482	504118.01	3285532.90	Картометрический метод	5.0	Закрепление отсутствует
483	504139.56	3285548.13	Картометрический метод	5.0	Закрепление отсутствует
484	504120.61	3285567.74	Картометрический метод	5.0	Закрепление отсутствует
485	504117.76	3285570.31	Картометрический метод	5.0	Закрепление отсутствует
486	504114.68	3285572.83	Картометрический метод	5.0	Закрепление отсутствует
487	504105.32	3285559.43	Картометрический метод	5.0	Закрепление отсутствует
488	504092.60	3285539.11	Картометрический метод	5.0	Закрепление отсутствует
489	504078.90	3285513.56	Картометрический метод	5.0	Закрепление отсутствует
481	504077.25	3285507.69	Картометрический метод	5.0	Закрепление отсутствует
490	504133.98	3285438.23	Картометрический метод	5.0	Закрепление отсутствует
491	504130.44	3285446.85	Картометрический метод	5.0	Закрепление отсутствует
492	504126.06	3285451.72	Картометрический метод	5.0	Закрепление отсутствует
493	504096.30	3285495.78	Картометрический метод	5.0	Закрепление отсутствует
494	504095.16	3285490.38	Картометрический метод	5.0	Закрепление отсутствует
495	504090.18	3285487.36	Картометрический метод	5.0	Закрепление отсутствует
496	504088.68	3285492.29	Картометрический метод	5.0	Закрепление отсутствует
497	504072.38	3285482.40	Картометрический метод	5.0	Закрепление отсутствует
498	504080.35	3285469.50	Картометрический метод	5.0	Закрепление отсутствует
499	504102.22	3285433.39	Картометрический метод	5.0	Закрепление отсутствует
500	504104.65	3285430.62	Картометрический метод	5.0	Закрепление отсутствует
490	504133.98	3285438.23	Картометрический метод	5.0	Закрепление отсутствует
501	524407.16	3311729.21	Картометрический метод	5.0	Закрепление отсутствует
502	524406.67	3311734.10	Картометрический метод	5.0	Закрепление отсутствует
503	524403.20	3311750.38	Картометрический метод	5.0	Закрепление отсутствует
504	524400.93	3311758.17	Картометрический метод	5.0	Закрепление отсутствует

2. Сведения о характерных точках границ объекта

Обозначение характерных точек границ	Координаты, м		Метод определения координат характерной точки	Средняя квадратическая погрешность положения характерной точки (M _t), м	Описание обозначения точки на местности (при наличии)
	X	Y			
1	2	3	4	5	6
505	524396.33	3311776.71	Картометрический метод	5.0	Закрепление отсутствует
506	524394.84	3311785.28	Картометрический метод	5.0	Закрепление отсутствует
507	524393.35	3311793.98	Картометрический метод	5.0	Закрепление отсутствует
508	524392.15	3311800.35	Картометрический метод	5.0	Закрепление отсутствует
509	524391.05	3311804.21	Картометрический метод	5.0	Закрепление отсутствует
510	524389.47	3311808.18	Картометрический метод	5.0	Закрепление отсутствует
511	524387.49	3311812.64	Картометрический метод	5.0	Закрепление отсутствует
512	524386.39	3311813.88	Картометрический метод	5.0	Закрепление отсутствует
513	524382.78	3311814.31	Картометрический метод	5.0	Закрепление отсутствует
514	524379.17	3311814.03	Картометрический метод	5.0	Закрепление отсутствует
515	524373.78	3311812.42	Картометрический метод	5.0	Закрепление отсутствует
516	524370.42	3311810.76	Картометрический метод	5.0	Закрепление отсутствует
517	524367.98	3311807.15	Картометрический метод	5.0	Закрепление отсутствует
518	524367.34	3311805.25	Картометрический метод	5.0	Закрепление отсутствует
519	524366.81	3311802.70	Картометрический метод	5.0	Закрепление отсутствует
520	524366.52	3311798.49	Картометрический метод	5.0	Закрепление отсутствует
521	524366.77	3311791.94	Картометрический метод	5.0	Закрепление отсутствует
522	524367.37	3311785.64	Картометрический метод	5.0	Закрепление отсутствует
523	524370.10	3311773.29	Картометрический метод	5.0	Закрепление отсутствует
524	524372.23	3311766.71	Картометрический метод	5.0	Закрепление отсутствует
525	524373.44	3311764.51	Картометрический метод	5.0	Закрепление отсутствует
526	524375.55	3311760.69	Картометрический метод	5.0	Закрепление отсутствует
527	524379.17	3311755.59	Картометрический метод	5.0	Закрепление отсутствует
528	524382.99	3311752.18	Картометрический метод	5.0	Закрепление отсутствует
529	524387.03	3311748.28	Картометрический метод	5.0	Закрепление отсутствует

2. Сведения о характерных точках границ объекта

Обозначение характерных точек границ	Координаты, м		Метод определения координат характерной точки	Средняя квадратическая погрешность положения характерной точки (M _t), м	Описание обозначения точки на местности (при наличии)
	X	Y			
1	2	3	4	5	6
530	524392.98	3311741.98	Картометрический метод	5.0	Закрепление отсутствует
531	524399.28	3311735.53	Картометрический метод	5.0	Закрепление отсутствует
532	524402.12	3311731.98	Картометрический метод	5.0	Закрепление отсутствует
533	524404.45	3311729.64	Картометрический метод	5.0	Закрепление отсутствует
534	524405.52	3311729.07	Картометрический метод	5.0	Закрепление отсутствует
535	524406.30	3311728.72	Картометрический метод	5.0	Закрепление отсутствует
536	524406.58	3311728.93	Картометрический метод	5.0	Закрепление отсутствует
501	524407.16	3311729.21	Картометрический метод	5.0	Закрепление отсутствует
537	532784.86	3306721.54	Картометрический метод	5.0	Закрепление отсутствует
538	532714.75	3306642.50	Картометрический метод	5.0	Закрепление отсутствует
539	532727.09	3306630.95	Картометрический метод	5.0	Закрепление отсутствует
540	532735.45	3306622.11	Картометрический метод	5.0	Закрепление отсутствует
541	532735.74	3306621.73	Картометрический метод	5.0	Закрепление отсутствует
542	532737.24	3306623.53	Картометрический метод	5.0	Закрепление отсутствует
543	532759.77	3306602.77	Картометрический метод	5.0	Закрепление отсутствует
544	532775.64	3306620.04	Картометрический метод	5.0	Закрепление отсутствует
545	532758.88	3306637.95	Картометрический метод	5.0	Закрепление отсутствует
546	532780.92	3306660.47	Картометрический метод	5.0	Закрепление отсутствует
547	532810.38	3306691.60	Картометрический метод	5.0	Закрепление отсутствует
548	532822.84	3306693.31	Картометрический метод	5.0	Закрепление отсутствует
549	532819.19	3306696.04	Картометрический метод	5.0	Закрепление отсутствует
537	532784.86	3306721.54	Картометрический метод	5.0	Закрепление отсутствует
550	532273.09	3306869.93	Картометрический метод	5.0	Закрепление отсутствует
551	532308.14	3306899.06	Картометрический метод	5.0	Закрепление отсутствует
552	532292.28	3306929.75	Картометрический метод	5.0	Закрепление отсутствует

2. Сведения о характерных точках границ объекта

Обозначение характерных точек границ	Координаты, м		Метод определения координат характерной точки	Средняя квадратическая погрешность положения характерной точки (M _t), м	Описание обозначения точки на местности (при наличии)
	X	Y			
1	2	3	4	5	6
553	532251.68	3306898.80	Картометрический метод	5.0	Закрепление отсутствует
550	532273.09	3306869.93	Картометрический метод	5.0	Закрепление отсутствует
554	533932.80	3303141.31	Картометрический метод	5.0	Закрепление отсутствует
555	533947.35	3303159.62	Картометрический метод	5.0	Закрепление отсутствует
556	533965.19	3303147.65	Картометрический метод	5.0	Закрепление отсутствует
557	534002.96	3303122.30	Картометрический метод	5.0	Закрепление отсутствует
558	533989.68	3303102.74	Картометрический метод	5.0	Закрепление отсутствует
559	533987.38	3303099.37	Картометрический метод	5.0	Закрепление отсутствует
560	533984.86	3303094.92	Картометрический метод	5.0	Закрепление отсутствует
561	533989.49	3303093.74	Картометрический метод	5.0	Закрепление отсутствует
562	533997.69	3303091.51	Картометрический метод	5.0	Закрепление отсутствует
563	534024.23	3303085.01	Картометрический метод	5.0	Закрепление отсутствует
564	534039.84	3303081.46	Картометрический метод	5.0	Закрепление отсутствует
565	534063.45	3303080.57	Картометрический метод	5.0	Закрепление отсутствует
566	534063.93	3303086.19	Картометрический метод	5.0	Закрепление отсутствует
567	534072.11	3303162.35	Картометрический метод	5.0	Закрепление отсутствует
568	533998.74	3303178.14	Картометрический метод	5.0	Закрепление отсутствует
569	533967.97	3303214.48	Картометрический метод	5.0	Закрепление отсутствует
570	533960.94	3303258.47	Картометрический метод	5.0	Закрепление отсутствует
571	533975.53	3303283.74	Картометрический метод	5.0	Закрепление отсутствует
572	533975.55	3303289.24	Картометрический метод	5.0	Закрепление отсутствует
573	533953.03	3303290.42	Картометрический метод	5.0	Закрепление отсутствует
574	533944.86	3303262.50	Картометрический метод	5.0	Закрепление отсутствует
575	533886.37	3303257.37	Картометрический метод	5.0	Закрепление отсутствует
576	533904.74	3303188.24	Картометрический метод	5.0	Закрепление отсутствует

2. Сведения о характерных точках границ объекта

Обозначение характерных точек границ	Координаты, м		Метод определения координат характерной точки	Средняя квадратическая погрешность положения характерной точки (M _t), м	Описание обозначения точки на местности (при наличии)
	X	Y			
1	2	3	4	5	6
554	533932.80	3303141.31	Картометрический метод	5.0	Закрепление отсутствует
577	533913.44	3302944.73	Картометрический метод	5.0	Закрепление отсутствует
578	533906.83	3302949.18	Картометрический метод	5.0	Закрепление отсутствует
579	533900.01	3302953.90	Картометрический метод	5.0	Закрепление отсутствует
580	533890.29	3302939.83	Картометрический метод	5.0	Закрепление отсутствует
581	533872.80	3302937.70	Картометрический метод	5.0	Закрепление отсутствует
582	533850.69	3302948.29	Картометрический метод	5.0	Закрепление отсутствует
583	533839.39	3302927.08	Картометрический метод	5.0	Закрепление отсутствует
584	533861.33	3302915.74	Картометрический метод	5.0	Закрепление отсутствует
585	533866.66	3302912.98	Картометрический метод	5.0	Закрепление отсутствует
586	533878.13	3302906.61	Картометрический метод	5.0	Закрепление отсутствует
587	533886.19	3302903.79	Картометрический метод	5.0	Закрепление отсутствует
588	533897.13	3302919.30	Картометрический метод	5.0	Закрепление отсутствует
577	533913.44	3302944.73	Картометрический метод	5.0	Закрепление отсутствует
589	520864.00	3286612.57	Картометрический метод	5.0	Закрепление отсутствует
590	520863.84	3286585.41	Картометрический метод	5.0	Закрепление отсутствует
591	520888.78	3286585.45	Картометрический метод	5.0	Закрепление отсутствует
592	520892.80	3286630.55	Картометрический метод	5.0	Закрепление отсутствует
593	520865.71	3286628.03	Картометрический метод	5.0	Закрепление отсутствует
589	520864.00	3286612.57	Картометрический метод	5.0	Закрепление отсутствует
594	511318.49	3292173.89	Картометрический метод	5.0	Закрепление отсутствует
595	511322.08	3292174.64	Картометрический метод	5.0	Закрепление отсутствует
596	511325.52	3292163.74	Картометрический метод	5.0	Закрепление отсутствует
597	511343.90	3292175.09	Картометрический метод	5.0	Закрепление отсутствует
598	511337.92	3292190.32	Картометрический метод	5.0	Закрепление отсутствует

2. Сведения о характерных точках границ объекта

Обозначение характерных точек границ	Координаты, м		Метод определения координат характерной точки	Средняя квадратическая погрешность положения характерной точки (M _t), м	Описание обозначения точки на местности (при наличии)
	X	Y			
1	2	3	4	5	6
599	511335.36	3292212.42	Картометрический метод	5.0	Закрепление отсутствует
600	511308.31	3292210.92	Картометрический метод	5.0	Закрепление отсутствует
594	511318.49	3292173.89	Картометрический метод	5.0	Закрепление отсутствует
601	513269.56	3294769.42	Картометрический метод	5.0	Закрепление отсутствует
602	513271.97	3294752.75	Картометрический метод	5.0	Закрепление отсутствует
603	513273.21	3294742.44	Картометрический метод	5.0	Закрепление отсутствует
604	513282.84	3294743.25	Картометрический метод	5.0	Закрепление отсутствует
605	513282.96	3294742.44	Картометрический метод	5.0	Закрепление отсутствует
606	513288.34	3294742.91	Картометрический метод	5.0	Закрепление отсутствует
607	513304.49	3294742.02	Картометрический метод	5.0	Закрепление отсутствует
608	513323.19	3294741.63	Картометрический метод	5.0	Закрепление отсутствует
609	513323.70	3294744.59	Картометрический метод	5.0	Закрепление отсутствует
610	513324.18	3294749.76	Картометрический метод	5.0	Закрепление отсутствует
611	513324.13	3294751.52	Картометрический метод	5.0	Закрепление отсутствует
612	513320.69	3294751.60	Картометрический метод	5.0	Закрепление отсутствует
613	513320.71	3294752.60	Картометрический метод	5.0	Закрепление отсутствует
614	513324.10	3294752.52	Картометрический метод	5.0	Закрепление отсутствует
615	513324.29	3294776.25	Картометрический метод	5.0	Закрепление отсутствует
616	513323.41	3294776.31	Картометрический метод	5.0	Закрепление отсутствует
601	513269.56	3294769.42	Картометрический метод	5.0	Закрепление отсутствует
617	497961.42	3281063.45	Картометрический метод	5.0	Закрепление отсутствует
618	497980.47	3281069.54	Картометрический метод	5.0	Закрепление отсутствует
619	497975.45	3281085.25	Картометрический метод	5.0	Закрепление отсутствует
620	497956.40	3281079.16	Картометрический метод	5.0	Закрепление отсутствует
617	497961.42	3281063.45	Картометрический метод	5.0	Закрепление отсутствует

2. Сведения о характерных точках границ объекта

Обозначение характерных точек границ	Координаты, м		Метод определения координат характерной точки	Средняя квадратическая погрешность положения характерной точки (M _t), м	Описание обозначения точки на местности (при наличии)
	X	Y			
1	2	3	4	5	6
621	513286.09	3295218.30	Картометрический метод	5.0	Закрепление отсутствует
622	513307.31	3295218.01	Картометрический метод	5.0	Закрепление отсутствует
623	513307.28	3295221.46	Картометрический метод	5.0	Закрепление отсутствует
624	513313.36	3295221.46	Картометрический метод	5.0	Закрепление отсутствует
625	513313.36	3295239.46	Картометрический метод	5.0	Закрепление отсутствует
626	513311.81	3295239.46	Картометрический метод	5.0	Закрепление отсутствует
627	513311.04	3295265.10	Картометрический метод	5.0	Закрепление отсутствует
628	513306.04	3295264.99	Картометрический метод	5.0	Закрепление отсутствует
629	513305.86	3295271.06	Картометрический метод	5.0	Закрепление отсутствует
630	513310.85	3295271.25	Картометрический метод	5.0	Закрепление отсутствует
631	513310.52	3295301.57	Картометрический метод	5.0	Закрепление отсутствует
632	513313.17	3295301.58	Картометрический метод	5.0	Закрепление отсутствует
633	513312.43	3295325.77	Картометрический метод	5.0	Закрепление отсутствует
634	513310.24	3295325.65	Картометрический метод	5.0	Закрепление отсутствует
635	513305.23	3295328.62	Картометрический метод	5.0	Закрепление отсутствует
636	513305.25	3295330.20	Картометрический метод	5.0	Закрепление отсутствует
637	513296.78	3295330.37	Картометрический метод	5.0	Закрепление отсутствует
638	513279.44	3295331.07	Картометрический метод	5.0	Закрепление отсутствует
639	513263.05	3295331.96	Картометрический метод	5.0	Закрепление отсутствует
640	513262.66	3295327.86	Картометрический метод	5.0	Закрепление отсутствует
641	513259.12	3295309.49	Картометрический метод	5.0	Закрепление отсутствует
642	513255.25	3295303.63	Картометрический метод	5.0	Закрепление отсутствует
643	513252.30	3295280.36	Картометрический метод	5.0	Закрепление отсутствует
644	513252.18	3295271.81	Картометрический метод	5.0	Закрепление отсутствует
645	513243.01	3295271.56	Картометрический метод	5.0	Закрепление отсутствует

2. Сведения о характерных точках границ объекта

Обозначение характерных точек границ	Координаты, м		Метод определения координат характерной точки	Средняя квадратическая погрешность положения характерной точки (M _t), м	Описание обозначения точки на местности (при наличии)
	X	Y			
1	2	3	4	5	6
646	513243.09	3295266.59	Картометрический метод	5.0	Закрепление отсутствует
647	513244.31	3295266.34	Картометрический метод	5.0	Закрепление отсутствует
648	513246.48	3295261.28	Картометрический метод	5.0	Закрепление отсутствует
649	513246.39	3295256.23	Картометрический метод	5.0	Закрепление отсутствует
650	513252.76	3295255.96	Картометрический метод	5.0	Закрепление отсутствует
651	513252.86	3295250.97	Картометрический метод	5.0	Закрепление отсутствует
652	513256.01	3295251.00	Картометрический метод	5.0	Закрепление отсутствует
653	513258.51	3295236.59	Картометрический метод	5.0	Закрепление отсутствует
654	513260.26	3295223.52	Картометрический метод	5.0	Закрепление отсутствует
655	513260.48	3295217.98	Картометрический метод	5.0	Закрепление отсутствует
656	513282.17	3295218.30	Картометрический метод	5.0	Закрепление отсутствует
621	513286.09	3295218.30	Картометрический метод	5.0	Закрепление отсутствует

3. Сведения о характерных точках части (частей) границы объекта

Обозначение характерных точек части границы	Координаты, м		Метод определения координат характерной точки	Средняя квадратическая погрешность положения характерной точки (M _t), м	Описание обозначения точки на местности (при наличии)
	X	Y			
1	2	3	4	5	6
-	-	-	-	-	-

ТЕКСТОВОЕ ОПИСАНИЕ
местоположения границ населенных пунктов, территориальных зон

Прохождение границы		Описание прохождения границы
от точки	до точки	
1	2	3
1	2	-
2	3	-
3	4	-
4	5	-
5	6	-
6	7	-
7	8	-
8	9	-
9	10	-
10	11	-
11	12	-
12	13	-
13	14	-
14	15	-
15	16	-
16	17	-
17	18	-
18	19	-
19	20	-
20	21	-
21	22	-
22	23	-
23	24	-
24	25	-
25	1	-
26	27	-
27	28	-
28	29	-
29	30	-
30	31	-
31	32	-
32	33	-
33	34	-
34	35	-
35	36	-
36	37	-
37	38	-

ТЕКСТОВОЕ ОПИСАНИЕ
местоположения границ населенных пунктов, территориальных зон

Прохождение границы		Описание прохождения границы
от точки	до точки	
1	2	3
38	39	-
39	40	-
40	41	-
41	42	-
42	43	-
43	44	-
44	45	-
45	46	-
46	47	-
47	48	-
48	49	-
49	50	-
50	51	-
51	52	-
52	26	-
53	54	-
54	55	-
55	56	-
56	57	-
57	58	-
58	59	-
59	60	-
60	61	-
61	62	-
62	53	-
63	64	-
64	65	-
65	66	-
66	67	-
67	68	-
68	69	-
69	70	-
70	71	-
71	72	-
72	73	-
73	74	-
74	75	-

ТЕКСТОВОЕ ОПИСАНИЕ
местоположения границ населенных пунктов, территориальных зон

Прохождение границы		Описание прохождения границы
от точки	до точки	
1	2	3
75	76	-
76	77	-
77	78	-
78	79	-
79	63	-
80	81	-
81	82	-
82	83	-
83	84	-
84	85	-
85	86	-
86	87	-
87	88	-
88	89	-
89	90	-
90	91	-
91	80	-
92	93	-
93	94	-
94	95	-
95	96	-
96	97	-
97	98	-
98	92	-
99	100	-
100	101	-
101	102	-
102	103	-
103	104	-
104	105	-
105	106	-
106	107	-
107	108	-
108	109	-
109	110	-
110	111	-
111	99	-

ТЕКСТОВОЕ ОПИСАНИЕ
местоположения границ населенных пунктов, территориальных зон

Прохождение границы		Описание прохождения границы
от точки	до точки	
1	2	3
112	113	-
113	114	-
114	115	-
115	116	-
116	117	-
117	118	-
118	119	-
119	120	-
120	121	-
121	122	-
122	123	-
123	124	-
124	125	-
125	126	-
126	127	-
127	128	-
128	129	-
129	130	-
130	131	-
131	112	-
132	133	-
133	134	-
134	135	-
135	136	-
136	137	-
137	138	-
138	139	-
139	140	-
140	141	-
141	132	-
142	143	-
143	144	-
144	145	-
145	146	-
146	147	-
147	148	-
148	149	-

ТЕКСТОВОЕ ОПИСАНИЕ
местоположения границ населенных пунктов, территориальных зон

Прохождение границы		Описание прохождения границы
от точки	до точки	
1	2	3
149	150	-
150	151	-
151	152	-
152	153	-
153	154	-
154	155	-
155	156	-
156	157	-
157	142	-
158	159	-
159	160	-
160	161	-
161	162	-
162	163	-
163	164	-
164	165	-
165	166	-
166	167	-
167	168	-
168	169	-
169	170	-
170	158	-
171	172	-
172	173	-
173	174	-
174	175	-
175	176	-
176	177	-
177	178	-
178	179	-
179	171	-
180	181	-
181	182	-
182	183	-
183	184	-
184	185	-
185	186	-

ТЕКСТОВОЕ ОПИСАНИЕ
местоположения границ населенных пунктов, территориальных зон

Прохождение границы		Описание прохождения границы
от точки	до точки	
1	2	3
186	187	-
187	188	-
188	189	-
189	180	-
190	191	-
191	192	-
192	193	-
193	194	-
194	195	-
195	196	-
196	197	-
197	198	-
198	199	-
199	200	-
200	201	-
201	202	-
202	203	-
203	204	-
204	205	-
205	206	-
206	190	-
207	208	-
208	209	-
209	210	-
210	211	-
211	212	-
212	213	-
213	207	-
214	215	-
215	216	-
216	217	-
217	218	-
218	219	-
219	214	-
220	221	-
221	222	-
222	223	-

ТЕКСТОВОЕ ОПИСАНИЕ
местоположения границ населенных пунктов, территориальных зон

Прохождение границы		Описание прохождения границы
от точки	до точки	
1	2	3
223	224	-
224	225	-
225	226	-
226	220	-
227	228	-
228	229	-
229	230	-
230	231	-
231	232	-
232	233	-
233	234	-
234	235	-
235	236	-
236	237	-
237	238	-
238	227	-
239	240	-
240	241	-
241	242	-
242	243	-
243	244	-
244	239	-
245	246	-
246	247	-
247	248	-
248	245	-
249	250	-
250	251	-
251	252	-
252	253	-
253	254	-
254	255	-
255	256	-
256	257	-
257	258	-
258	259	-
259	249	-

ТЕКСТОВОЕ ОПИСАНИЕ
местоположения границ населенных пунктов, территориальных зон

Прохождение границы		Описание прохождения границы
от точки	до точки	
1	2	3
260	261	-
261	262	-
262	263	-
263	264	-
264	265	-
265	266	-
266	267	-
267	268	-
268	269	-
269	260	-
270	271	-
271	272	-
272	273	-
273	274	-
274	275	-
275	276	-
276	277	-
277	278	-
278	279	-
279	280	-
280	270	-
281	282	-
282	283	-
283	284	-
284	285	-
285	286	-
286	287	-
287	288	-
288	289	-
289	290	-
290	291	-
291	292	-
292	293	-
293	294	-
294	281	-
295	296	-
296	297	-

ТЕКСТОВОЕ ОПИСАНИЕ
местоположения границ населенных пунктов, территориальных зон

Прохождение границы		Описание прохождения границы
от точки	до точки	
1	2	3
297	298	-
298	299	-
299	300	-
300	295	-
301	302	-
302	303	-
303	304	-
304	305	-
305	306	-
306	307	-
307	308	-
308	309	-
309	310	-
310	311	-
311	312	-
312	313	-
313	314	-
314	301	-
315	316	-
316	317	-
317	318	-
318	319	-
319	320	-
320	321	-
321	322	-
322	323	-
323	324	-
324	325	-
325	326	-
326	315	-
327	328	-
328	329	-
329	330	-
330	331	-
331	332	-
332	333	-
333	334	-

ТЕКСТОВОЕ ОПИСАНИЕ
местоположения границ населенных пунктов, территориальных зон

Прохождение границы		Описание прохождения границы
от точки	до точки	
1	2	3
334	327	-
335	336	-
336	337	-
337	338	-
338	339	-
339	340	-
340	341	-
341	342	-
342	343	-
343	344	-
344	345	-
345	346	-
346	347	-
347	335	-
348	349	-
349	350	-
350	351	-
351	352	-
352	353	-
353	354	-
354	355	-
355	356	-
356	357	-
357	348	-
358	359	-
359	360	-
360	361	-
361	362	-
362	363	-
363	364	-
364	365	-
365	366	-
366	367	-
367	368	-
368	369	-
369	370	-
370	371	-

ТЕКСТОВОЕ ОПИСАНИЕ
местоположения границ населенных пунктов, территориальных зон

Прохождение границы		Описание прохождения границы
от точки	до точки	
1	2	3
371	372	-
372	373	-
373	374	-
374	358	-
375	376	-
376	377	-
377	378	-
378	379	-
379	380	-
380	381	-
381	382	-
382	383	-
383	384	-
384	385	-
385	386	-
386	375	-
387	388	-
388	389	-
389	390	-
390	391	-
391	392	-
392	393	-
393	387	-
394	395	-
395	396	-
396	397	-
397	398	-
398	399	-
399	400	-
400	401	-
401	402	-
402	403	-
403	404	-
404	405	-
405	406	-
406	407	-
407	394	-

ТЕКСТОВОЕ ОПИСАНИЕ
местоположения границ населенных пунктов, территориальных зон

Прохождение границы		Описание прохождения границы
от точки	до точки	
1	2	3
408	409	-
409	410	-
410	411	-
411	412	-
412	413	-
413	414	-
414	408	-
415	416	-
416	417	-
417	418	-
418	419	-
419	420	-
420	421	-
421	422	-
422	423	-
423	424	-
424	425	-
425	426	-
426	427	-
427	428	-
428	429	-
429	415	-
430	431	-
431	432	-
432	433	-
433	434	-
434	435	-
435	436	-
436	437	-
437	438	-
438	439	-
439	440	-
440	430	-
441	442	-
442	443	-
443	444	-
444	445	-

ТЕКСТОВОЕ ОПИСАНИЕ
местоположения границ населенных пунктов, территориальных зон

Прохождение границы		Описание прохождения границы
от точки	до точки	
1	2	3
445	446	-
446	447	-
447	448	-
448	449	-
449	450	-
450	451	-
451	452	-
452	441	-
453	454	-
454	455	-
455	456	-
456	457	-
457	458	-
458	459	-
459	460	-
460	461	-
461	462	-
462	453	-
463	464	-
464	465	-
465	466	-
466	467	-
467	468	-
468	469	-
469	470	-
470	471	-
471	472	-
472	463	-
473	474	-
474	475	-
475	476	-
476	477	-
477	478	-
478	479	-
479	480	-
480	473	-
481	482	-

ТЕКСТОВОЕ ОПИСАНИЕ
местоположения границ населенных пунктов, территориальных зон

Прохождение границы		Описание прохождения границы
от точки	до точки	
1	2	3
482	483	-
483	484	-
484	485	-
485	486	-
486	487	-
487	488	-
488	489	-
489	481	-
490	491	-
491	492	-
492	493	-
493	494	-
494	495	-
495	496	-
496	497	-
497	498	-
498	499	-
499	500	-
500	490	-
501	502	-
502	503	-
503	504	-
504	505	-
505	506	-
506	507	-
507	508	-
508	509	-
509	510	-
510	511	-
511	512	-
512	513	-
513	514	-
514	515	-
515	516	-
516	517	-
517	518	-
518	519	-

ТЕКСТОВОЕ ОПИСАНИЕ
местоположения границ населенных пунктов, территориальных зон

Прохождение границы		Описание прохождения границы
от точки	до точки	
1	2	3
519	520	-
520	521	-
521	522	-
522	523	-
523	524	-
524	525	-
525	526	-
526	527	-
527	528	-
528	529	-
529	530	-
530	531	-
531	532	-
532	533	-
533	534	-
534	535	-
535	536	-
536	501	-
537	538	-
538	539	-
539	540	-
540	541	-
541	542	-
542	543	-
543	544	-
544	545	-
545	546	-
546	547	-
547	548	-
548	549	-
549	537	-
550	551	-
551	552	-
552	553	-
553	550	-
554	555	-
555	556	-

ТЕКСТОВОЕ ОПИСАНИЕ
местоположения границ населенных пунктов, территориальных зон

Прохождение границы		Описание прохождения границы
от точки	до точки	
1	2	3
556	557	-
557	558	-
558	559	-
559	560	-
560	561	-
561	562	-
562	563	-
563	564	-
564	565	-
565	566	-
566	567	-
567	568	-
568	569	-
569	570	-
570	571	-
571	572	-
572	573	-
573	574	-
574	575	-
575	576	-
576	554	-
577	578	-
578	579	-
579	580	-
580	581	-
581	582	-
582	583	-
583	584	-
584	585	-
585	586	-
586	587	-
587	588	-
588	577	-
589	590	-
590	591	-
591	592	-
592	593	-

ТЕКСТОВОЕ ОПИСАНИЕ
местоположения границ населенных пунктов, территориальных зон

Прохождение границы		Описание прохождения границы
от точки	до точки	
1	2	3
593	589	-
594	595	-
595	596	-
596	597	-
597	598	-
598	599	-
599	600	-
600	594	-
601	602	-
602	603	-
603	604	-
604	605	-
605	606	-
606	607	-
607	608	-
608	609	-
609	610	-
610	611	-
611	612	-
612	613	-
613	614	-
614	615	-
615	616	-
616	601	-
617	618	-
618	619	-
619	620	-
620	617	-
621	622	-
622	623	-
623	624	-
624	625	-
625	626	-
626	627	-
627	628	-
628	629	-
629	630	-

ТЕКСТОВОЕ ОПИСАНИЕ
местоположения границ населенных пунктов, территориальных зон

Прохождение границы		Описание прохождения границы
от точки	до точки	
1	2	3
630	631	-
631	632	-
632	633	-
633	634	-
634	635	-
635	636	-
636	637	-
637	638	-
638	639	-
639	640	-
640	641	-
641	642	-
642	643	-
643	644	-
644	645	-
645	646	-
646	647	-
647	648	-
648	649	-
649	650	-
650	651	-
651	652	-
652	653	-
653	654	-
654	655	-
655	656	-
656	621	-

ГРАФИЧЕСКОЕ ОПИСАНИЕ

местоположения границ населенных пунктов, территориальных зон, особо охраняемых природных территорий, зон с особыми условиями использования территории

Зона делового, общественного и коммерческого назначения в зоне экстенсивного природопользования (ТД.1.1)

(наименование объекта, местоположение границ которого описано (далее - объект))

Раздел 1

Сведения об объекте

№ п/п	Характеристики объекта	Описание характеристик
1	2	3
1.	Местоположение объекта	Ленинградская область, м. р-н Подпорожский, с.п Винницкое
2.	Площадь объекта +/- величина погрешности определения площади (Р +/- Дельта Р)	3444 +/- 1027 м ²
3.	Иные характеристики объекта	-

Раздел 2

Сведения о местоположении границ объекта

1. Система координат МСК 47 зона 3

2. Сведения о характерных точках границ объекта

Обозначение характерных точек границ	Координаты, м		Метод определения координат характерной точки	Средняя квадратическая погрешность положения характерной точки (M), м	Описание обозначения точки на местности (при наличии)
	X	Y			
1	2	3	4	5	6
1	483262.85	3298987.92	Картометрический метод	5.0	Закрепление отсутствует
2	483262.84	3298984.89	Картометрический метод	5.0	Закрепление отсутствует
3	483267.61	3298983.73	Картометрический метод	5.0	Закрепление отсутствует
4	483267.05	3298978.05	Картометрический метод	5.0	Закрепление отсутствует
5	483262.76	3298977.98	Картометрический метод	5.0	Закрепление отсутствует
6	483262.17	3298956.53	Картометрический метод	5.0	Закрепление отсутствует
7	483264.52	3298952.12	Картометрический метод	5.0	Закрепление отсутствует
8	483263.89	3298943.08	Картометрический метод	5.0	Закрепление отсутствует
9	483260.82	3298944.61	Картометрический метод	5.0	Закрепление отсутствует
10	483259.01	3298924.94	Картометрический метод	5.0	Закрепление отсутствует
11	483250.56	3298927.76	Картометрический метод	5.0	Закрепление отсутствует
12	483249.81	3298897.89	Картометрический метод	5.0	Закрепление отсутствует
13	483254.76	3298897.88	Картометрический метод	5.0	Закрепление отсутствует
14	483281.62	3298895.75	Картометрический метод	5.0	Закрепление отсутствует
15	483314.99	3298912.57	Картометрический метод	5.0	Закрепление отсутствует
16	483318.81	3298925.59	Картометрический метод	5.0	Закрепление отсутствует
17	483318.10	3298932.95	Картометрический метод	5.0	Закрепление отсутствует
18	483318.10	3298936.77	Картометрический метод	5.0	Закрепление отсутствует
19	483299.44	3298937.06	Картометрический метод	5.0	Закрепление отсутствует
20	483288.13	3298937.21	Картометрический метод	5.0	Закрепление отсутствует
21	483277.25	3298938.63	Картометрический метод	5.0	Закрепление отсутствует
22	483277.39	3298942.87	Картометрический метод	5.0	Закрепление отсутствует

2. Сведения о характерных точках границ объекта

Обозначение характерных точек границ	Координаты, м		Метод определения координат характерной точки	Средняя квадратическая погрешность положения характерной точки (M _t), м	Описание обозначения точки на местности (при наличии)
	X	Y			
1	2	3	4	5	6
23	483278.25	3298987.60	Картометрический метод	5.0	Закрепление отсутствует
1	483262.85	3298987.92	Картометрический метод	5.0	Закрепление отсутствует
24	483137.58	3299026.32	Картометрический метод	5.0	Закрепление отсутствует
25	483133.98	3299019.88	Картометрический метод	5.0	Закрепление отсутствует
26	483138.45	3299013.50	Картометрический метод	5.0	Закрепление отсутствует
27	483148.63	3298998.08	Картометрический метод	5.0	Закрепление отсутствует
28	483160.91	3299007.03	Картометрический метод	5.0	Закрепление отсутствует
29	483150.54	3299021.58	Картометрический метод	5.0	Закрепление отсутствует
24	483137.58	3299026.32	Картометрический метод	5.0	Закрепление отсутствует

3. Сведения о характерных точках части (частей) границы объекта

Обозначение характерных точек части границы	Координаты, м		Метод определения координат характерной точки	Средняя квадратическая погрешность положения характерной точки (M _t), м	Описание обозначения точки на местности (при наличии)
	X	Y			
1	2	3	4	5	6
-	-	-	-	-	-

ТЕКСТОВОЕ ОПИСАНИЕ
местоположения границ населенных пунктов, территориальных зон

Прохождение границы		Описание прохождения границы
от точки	до точки	
1	2	3
1	2	-
2	3	-
3	4	-
4	5	-
5	6	-
6	7	-
7	8	-
8	9	-
9	10	-
10	11	-
11	12	-
12	13	-
13	14	-
14	15	-
15	16	-
16	17	-
17	18	-
18	19	-
19	20	-
20	21	-
21	22	-
22	23	-
23	1	-
24	25	-
25	26	-
26	27	-
27	28	-
28	29	-
29	24	-

ГРАФИЧЕСКОЕ ОПИСАНИЕ

местоположения границ населенных пунктов, территориальных зон, особо охраняемых природных территорий, зон с особыми условиями использования территории

Зона делового, общественного и коммерческого назначения в хозяйственно-рекреационной зоне (ТД.1.2)

(наименование объекта, местоположение границ которого описано (далее - объект))

Раздел 1

Сведения об объекте

№ п/п	Характеристики объекта	Описание характеристик
1	2	3
1.	Местоположение объекта	Ленинградская область, м. р-н Подпорожский, с.п. Винницкое
2.	Площадь объекта +/- величина погрешности определения площади (Р +/- Дельта Р)	32323 +/- 3146 м ²
3.	Иные характеристики объекта	-

Раздел 2

Сведения о местоположении границ объекта

1. Система координат МСК 47 зона 3

2. Сведения о характерных точках границ объекта

Обозначение характерных точек границ	Координаты, м		Метод определения координат характерной точки	Средняя квадратическая погрешность положения характерной точки (M), м	Описание обозначения точки на местности (при наличии)
	X	Y			
1	2	3	4	5	6
1	494954.79	3299140.84	Картометрический метод	5.0	Закрепление отсутствует
2	494961.40	3299194.39	Картометрический метод	5.0	Закрепление отсутствует
3	494918.90	3299203.16	Картометрический метод	5.0	Закрепление отсутствует
4	494904.24	3299172.93	Картометрический метод	5.0	Закрепление отсутствует
5	494893.45	3299150.67	Картометрический метод	5.0	Закрепление отсутствует
6	494915.38	3299137.66	Картометрический метод	5.0	Закрепление отсутствует
7	494920.68	3299142.67	Картометрический метод	5.0	Закрепление отсутствует
8	494924.79	3299139.67	Картометрический метод	5.0	Закрепление отсутствует
9	494942.81	3299125.75	Картометрический метод	5.0	Закрепление отсутствует
10	494950.91	3299139.96	Картометрический метод	5.0	Закрепление отсутствует
1	494954.79	3299140.84	Картометрический метод	5.0	Закрепление отсутствует
11	494873.31	3299124.58	Картометрический метод	5.0	Закрепление отсутствует
12	494872.94	3299124.88	Картометрический метод	5.0	Закрепление отсутствует
13	494869.13	3299119.26	Картометрический метод	5.0	Закрепление отсутствует
14	494871.44	3299117.33	Картометрический метод	5.0	Закрепление отсутствует
15	494869.73	3299110.70	Картометрический метод	5.0	Закрепление отсутствует
16	494876.79	3299110.70	Картометрический метод	5.0	Закрепление отсутствует
17	494886.82	3299106.73	Картометрический метод	5.0	Закрепление отсутствует
18	494889.77	3299105.56	Картометрический метод	5.0	Закрепление отсутствует
19	494916.21	3299080.72	Картометрический метод	5.0	Закрепление отсутствует
20	494917.70	3299082.82	Картометрический метод	5.0	Закрепление отсутствует
21	494932.51	3299102.44	Картометрический метод	5.0	Закрепление отсутствует

2. Сведения о характерных точках границ объекта

Обозначение характерных точек границ	Координаты, м		Метод определения координат характерной точки	Средняя квадратическая погрешность положения характерной точки (M _t), м	Описание обозначения точки на местности (при наличии)
	X	Y			
1	2	3	4	5	6
22	494928.68	3299105.37	Картометрический метод	5.0	Закрепление отсутствует
23	494927.78	3299104.40	Картометрический метод	5.0	Закрепление отсутствует
24	494925.31	3299107.00	Картометрический метод	5.0	Закрепление отсутствует
25	494927.15	3299108.85	Картометрический метод	5.0	Закрепление отсутствует
26	494915.83	3299120.15	Картометрический метод	5.0	Закрепление отсутствует
27	494906.00	3299110.30	Картометрический метод	5.0	Закрепление отсутствует
28	494891.66	3299113.62	Картометрический метод	5.0	Закрепление отсутствует
29	494886.38	3299117.31	Картометрический метод	5.0	Закрепление отсутствует
30	494873.78	3299126.34	Картометрический метод	5.0	Закрепление отсутствует
11	494873.31	3299124.58	Картометрический метод	5.0	Закрепление отсутствует
31	494890.74	3299078.32	Картометрический метод	5.0	Закрепление отсутствует
32	494898.04	3299086.01	Картометрический метод	5.0	Закрепление отсутствует
33	494887.45	3299095.77	Картометрический метод	5.0	Закрепление отсутствует
34	494861.79	3299098.20	Картометрический метод	5.0	Закрепление отсутствует
35	494861.25	3299094.69	Картометрический метод	5.0	Закрепление отсутствует
36	494859.39	3299094.91	Картометрический метод	5.0	Закрепление отсутствует
37	494859.09	3299092.52	Картометрический метод	5.0	Закрепление отсутствует
38	494856.47	3299088.28	Картометрический метод	5.0	Закрепление отсутствует
39	494854.20	3299084.27	Картометрический метод	5.0	Закрепление отсутствует
40	494860.40	3299081.76	Картометрический метод	5.0	Закрепление отсутствует
41	494866.12	3299081.12	Картометрический метод	5.0	Закрепление отсутствует
42	494879.41	3299078.51	Картометрический метод	5.0	Закрепление отсутствует
31	494890.74	3299078.32	Картометрический метод	5.0	Закрепление отсутствует
43	494396.27	3298633.75	Картометрический метод	5.0	Закрепление отсутствует
44	494413.22	3298621.66	Картометрический метод	5.0	Закрепление отсутствует

2. Сведения о характерных точках границ объекта

Обозначение характерных точек границ	Координаты, м		Метод определения координат характерной точки	Средняя квадратическая погрешность положения характерной точки (M _t), м	Описание обозначения точки на местности (при наличии)
	X	Y			
1	2	3	4	5	6
45	494416.10	3298619.61	Картометрический метод	5.0	Закрепление отсутствует
46	494425.10	3298632.23	Картометрический метод	5.0	Закрепление отсутствует
47	494404.78	3298646.71	Картометрический метод	5.0	Закрепление отсутствует
48	494398.74	3298651.28	Картометрический метод	5.0	Закрепление отсутствует
49	494393.16	3298647.44	Картометрический метод	5.0	Закрепление отсутствует
50	494383.82	3298642.16	Картометрический метод	5.0	Закрепление отсутствует
43	494396.27	3298633.75	Картометрический метод	5.0	Закрепление отсутствует
51	495614.55	3298616.99	Картометрический метод	5.0	Закрепление отсутствует
52	495680.63	3298628.59	Картометрический метод	5.0	Закрепление отсутствует
53	495680.05	3298631.85	Картометрический метод	5.0	Закрепление отсутствует
54	495669.23	3298693.20	Картометрический метод	5.0	Закрепление отсутствует
55	495603.15	3298681.91	Картометрический метод	5.0	Закрепление отсутствует
56	495613.60	3298622.41	Картометрический метод	5.0	Закрепление отсутствует
51	495614.55	3298616.99	Картометрический метод	5.0	Закрепление отсутствует
57	490393.43	3298172.57	Картометрический метод	5.0	Закрепление отсутствует
58	490381.62	3298171.14	Картометрический метод	5.0	Закрепление отсутствует
59	490381.20	3298168.87	Картометрический метод	5.0	Закрепление отсутствует
60	490378.31	3298161.86	Картометрический метод	5.0	Закрепление отсутствует
61	490373.57	3298153.83	Картометрический метод	5.0	Закрепление отсутствует
62	490370.50	3298145.59	Картометрический метод	5.0	Закрепление отсутствует
63	490368.87	3298140.68	Картометрический метод	5.0	Закрепление отсутствует
64	490405.64	3298110.09	Картометрический метод	5.0	Закрепление отсутствует
65	490432.90	3298136.41	Картометрический метод	5.0	Закрепление отсутствует
66	490427.40	3298141.58	Картометрический метод	5.0	Закрепление отсутствует
57	490393.43	3298172.57	Картометрический метод	5.0	Закрепление отсутствует

2. Сведения о характерных точках границ объекта

Обозначение характерных точек границ	Координаты, м		Метод определения координат характерной точки	Средняя квадратическая погрешность положения характерной точки (M _t), м	Описание обозначения точки на местности (при наличии)
	X	Y			
1	2	3	4	5	6
67	487697.44	3311134.83	Картометрический метод	5.0	Закрепление отсутствует
68	487687.68	3311117.60	Картометрический метод	5.0	Закрепление отсутствует
69	487673.60	3311084.99	Картометрический метод	5.0	Закрепление отсутствует
70	487679.07	3311082.24	Картометрический метод	5.0	Закрепление отсутствует
71	487677.95	3311079.97	Картометрический метод	5.0	Закрепление отсутствует
72	487679.45	3311079.00	Картометрический метод	5.0	Закрепление отсутствует
73	487677.76	3311076.10	Картометрический метод	5.0	Закрепление отсутствует
74	487681.61	3311073.09	Картометрический метод	5.0	Закрепление отсутствует
75	487680.66	3311071.87	Картометрический метод	5.0	Закрепление отсутствует
76	487701.09	3311059.26	Картометрический метод	5.0	Закрепление отсутствует
77	487718.03	3311088.16	Картометрический метод	5.0	Закрепление отсутствует
78	487759.57	3311066.82	Картометрический метод	5.0	Закрепление отсутствует
79	487775.82	3311092.83	Картометрический метод	5.0	Закрепление отсутствует
80	487749.50	3311103.16	Картометрический метод	5.0	Закрепление отсутствует
81	487737.74	3311112.89	Картометрический метод	5.0	Закрепление отсутствует
82	487703.90	3311133.60	Картометрический метод	5.0	Закрепление отсутствует
67	487697.44	3311134.83	Картометрический метод	5.0	Закрепление отсутствует
83	488096.32	3311471.40	Картометрический метод	5.0	Закрепление отсутствует
84	488086.84	3311459.05	Картометрический метод	5.0	Закрепление отсутствует
85	488104.45	3311447.14	Картометрический метод	5.0	Закрепление отсутствует
86	488113.70	3311460.10	Картометрический метод	5.0	Закрепление отсутствует
83	488096.32	3311471.40	Картометрический метод	5.0	Закрепление отсутствует
87	487942.04	3304170.80	Картометрический метод	5.0	Закрепление отсутствует
88	487966.31	3304182.38	Картометрический метод	5.0	Закрепление отсутствует
89	487975.78	3304187.51	Картометрический метод	5.0	Закрепление отсутствует

2. Сведения о характерных точках границ объекта

Обозначение характерных точек границ	Координаты, м		Метод определения координат характерной точки	Средняя квадратическая погрешность положения характерной точки (M _t), м	Описание обозначения точки на местности (при наличии)
	X	Y			
1	2	3	4	5	6
90	487948.30	3304249.68	Картометрический метод	5.0	Закрепление отсутствует
91	487939.37	3304244.70	Картометрический метод	5.0	Закрепление отсутствует
92	487915.35	3304231.53	Картометрический метод	5.0	Закрепление отсутствует
93	487923.98	3304211.65	Картометрический метод	5.0	Закрепление отсутствует
94	487925.24	3304209.22	Картометрический метод	5.0	Закрепление отсутствует
95	487939.11	3304176.84	Картометрический метод	5.0	Закрепление отсутствует
87	487942.04	3304170.80	Картометрический метод	5.0	Закрепление отсутствует
96	488057.01	3304298.81	Картометрический метод	5.0	Закрепление отсутствует
97	488065.82	3304284.33	Картометрический метод	5.0	Закрепление отсутствует
98	488082.35	3304284.00	Картометрический метод	5.0	Закрепление отсутствует
99	488100.67	3304287.77	Картометрический метод	5.0	Закрепление отсутствует
100	488099.84	3304290.74	Картометрический метод	5.0	Закрепление отсутствует
101	488095.21	3304328.57	Картометрический метод	5.0	Закрепление отсутствует
102	488094.06	3304336.14	Картометрический метод	5.0	Закрепление отсутствует
103	488053.00	3304329.18	Картометрический метод	5.0	Закрепление отсутствует
104	488044.87	3304329.20	Картометрический метод	5.0	Закрепление отсутствует
96	488057.01	3304298.81	Картометрический метод	5.0	Закрепление отсутствует
105	488297.33	3304448.57	Картометрический метод	5.0	Закрепление отсутствует
106	488298.20	3304423.12	Картометрический метод	5.0	Закрепление отсутствует
107	488292.72	3304420.36	Картометрический метод	5.0	Закрепление отсутствует
108	488294.91	3304403.41	Картометрический метод	5.0	Закрепление отсутствует
109	488325.58	3304418.02	Картометрический метод	5.0	Закрепление отсутствует
110	488303.63	3304452.49	Картометрический метод	5.0	Закрепление отсутствует
105	488297.33	3304448.57	Картометрический метод	5.0	Закрепление отсутствует
111	488376.93	3304423.42	Картометрический метод	5.0	Закрепление отсутствует

2. Сведения о характерных точках границ объекта

Обозначение характерных точек границ	Координаты, м		Метод определения координат характерной точки	Средняя квадратическая погрешность положения характерной точки (M _t), м	Описание обозначения точки на местности (при наличии)
	X	Y			
1	2	3	4	5	6
112	488412.10	3304369.15	Картометрический метод	5.0	Закрепление отсутствует
113	488436.57	3304384.88	Картометрический метод	5.0	Закрепление отсутствует
114	488399.44	3304451.40	Картометрический метод	5.0	Закрепление отсутствует
115	488373.33	3304428.98	Картометрический метод	5.0	Закрепление отсутствует
111	488376.93	3304423.42	Картометрический метод	5.0	Закрепление отсутствует
116	488560.54	3304757.83	Картометрический метод	5.0	Закрепление отсутствует
117	488544.78	3304751.09	Картометрический метод	5.0	Закрепление отсутствует
118	488540.84	3304760.30	Картометрический метод	5.0	Закрепление отсутствует
119	488526.43	3304754.14	Картометрический метод	5.0	Закрепление отсутствует
120	488531.52	3304742.08	Картометрический метод	5.0	Закрепление отсутствует
121	488520.33	3304737.32	Картометрический метод	5.0	Закрепление отсутствует
122	488518.27	3304736.85	Картометрический метод	5.0	Закрепление отсутствует
123	488522.70	3304726.93	Картометрический метод	5.0	Закрепление отсутствует
124	488530.91	3304710.26	Картометрический метод	5.0	Закрепление отсутствует
125	488537.24	3304697.53	Картометрический метод	5.0	Закрепление отсутствует
126	488578.79	3304715.17	Картометрический метод	5.0	Закрепление отсутствует
127	488577.05	3304719.24	Картометрический метод	5.0	Закрепление отсутствует
116	488560.54	3304757.83	Картометрический метод	5.0	Закрепление отсутствует
128	487962.54	3304241.05	Картометрический метод	5.0	Закрепление отсутствует
129	487979.96	3304248.38	Картометрический метод	5.0	Закрепление отсутствует
130	487969.95	3304274.89	Картометрический метод	5.0	Закрепление отсутствует
131	487950.27	3304266.66	Картометрический метод	5.0	Закрепление отсутствует
128	487962.54	3304241.05	Картометрический метод	5.0	Закрепление отсутствует
132	487978.03	3304211.80	Картометрический метод	5.0	Закрепление отсутствует
133	487995.53	3304218.94	Картометрический метод	5.0	Закрепление отсутствует

2. Сведения о характерных точках границ объекта

Обозначение характерных точек границ	Координаты, м		Метод определения координат характерной точки	Средняя квадратическая погрешность положения характерной точки (M _t), м	Описание обозначения точки на местности (при наличии)
	X	Y			
1	2	3	4	5	6
134	487989.90	3304232.34	Картометрический метод	5.0	Закрепление отсутствует
135	487972.45	3304225.03	Картометрический метод	5.0	Закрепление отсутствует
132	487978.03	3304211.80	Картометрический метод	5.0	Закрепление отсутствует
136	491962.00	3289200.43	Картометрический метод	5.0	Закрепление отсутствует
137	491963.55	3289203.06	Картометрический метод	5.0	Закрепление отсутствует
138	491971.97	3289220.26	Картометрический метод	5.0	Закрепление отсутствует
139	491947.93	3289236.03	Картометрический метод	5.0	Закрепление отсутствует
140	491946.22	3289232.03	Картометрический метод	5.0	Закрепление отсутствует
141	491941.62	3289234.09	Картометрический метод	5.0	Закрепление отсутствует
142	491930.58	3289219.62	Картометрический метод	5.0	Закрепление отсутствует
136	491962.00	3289200.43	Картометрический метод	5.0	Закрепление отсутствует
143	492119.26	3289290.00	Картометрический метод	5.0	Закрепление отсутствует
144	492121.39	3289290.66	Картометрический метод	5.0	Закрепление отсутствует
145	492149.03	3289311.93	Картометрический метод	5.0	Закрепление отсутствует
146	492150.26	3289313.12	Картометрический метод	5.0	Закрепление отсутствует
147	492123.64	3289350.21	Картометрический метод	5.0	Закрепление отсутствует
148	492102.97	3289334.44	Картометрический метод	5.0	Закрепление отсутствует
149	492102.26	3289335.65	Картометрический метод	5.0	Закрепление отсутствует
150	492091.50	3289329.26	Картометрический метод	5.0	Закрепление отсутствует
151	492092.67	3289327.27	Картометрический метод	5.0	Закрепление отсутствует
152	492089.58	3289325.14	Картометрический метод	5.0	Закрепление отсутствует
143	492119.26	3289290.00	Картометрический метод	5.0	Закрепление отсутствует
153	496757.04	3280836.56	Картометрический метод	5.0	Закрепление отсутствует
154	496778.39	3280795.53	Картометрический метод	5.0	Закрепление отсутствует
155	496795.74	3280770.73	Картометрический метод	5.0	Закрепление отсутствует

2. Сведения о характерных точках границ объекта

Обозначение характерных точек границ	Координаты, м		Метод определения координат характерной точки	Средняя квадратическая погрешность положения характерной точки (M _t), м	Описание обозначения точки на местности (при наличии)
	X	Y			
1	2	3	4	5	6
156	496823.87	3280794.55	Картометрический метод	5.0	Закрепление отсутствует
157	496800.62	3280834.62	Картометрический метод	5.0	Закрепление отсутствует
158	496798.07	3280840.28	Картометрический метод	5.0	Закрепление отсутствует
159	496781.23	3280839.03	Картометрический метод	5.0	Закрепление отсутствует
160	496769.21	3280837.77	Картометрический метод	5.0	Закрепление отсутствует
153	496757.04	3280836.56	Картометрический метод	5.0	Закрепление отсутствует

3. Сведения о характерных точках части (частей) границы объекта

Обозначение характерных точек части границы	Координаты, м		Метод определения координат характерной точки	Средняя квадратическая погрешность положения характерной точки (M _t), м	Описание обозначения точки на местности (при наличии)
	X	Y			
1	2	3	4	5	6
-	-	-	-	-	-

Раздел 3

Сведения о местоположении измененных (уточненных) границ объекта

1. Система координат -

2. Сведения о характерных точках границ объекта

Обозначение характерных точек границ	Существующие координаты, м		Измененные (уточненные) координаты, м		Метод определения координат характерной точки	Средняя квадратическая погрешность положения характерной точки (Mt), м	Описание обозначения точки на местности (при наличии)
	X	Y	X	Y			
1	2	3	4	5	6	7	8
-	-	-	-	-	-	-	

3. Сведения о характерных точках части (частей) границы объекта

Обозначение характерных точек части границы	Существующие координаты, м		Измененные (уточненные) координаты, м		Метод определения координат характерной точки	Средняя квадратическая погрешность положения характерной точки (Mt), м	Описание обозначения точки на местности (при наличии)
	X	Y	X	Y			
1	2	3	4	5	6	7	8
-	-	-	-	-	-	-	

ТЕКСТОВОЕ ОПИСАНИЕ
местоположения границ населенных пунктов, территориальных зон

Прохождение границы		Описание прохождения границы
от точки	до точки	
1	2	3
1	2	-
2	3	-
3	4	-
4	5	-
5	6	-
6	7	-
7	8	-
8	9	-
9	10	-
10	1	-
11	12	-
12	13	-
13	14	-
14	15	-
15	16	-
16	17	-
17	18	-
18	19	-
19	20	-
20	21	-
21	22	-
22	23	-
23	24	-
24	25	-
25	26	-
26	27	-
27	28	-
28	29	-
29	30	-
30	11	-
31	32	-
32	33	-
33	34	-
34	35	-
35	36	-
36	37	-
37	38	-

ТЕКСТОВОЕ ОПИСАНИЕ
местоположения границ населенных пунктов, территориальных зон

Прохождение границы		Описание прохождения границы
от точки	до точки	
1	2	3
38	39	-
39	40	-
40	41	-
41	42	-
42	31	-
43	44	-
44	45	-
45	46	-
46	47	-
47	48	-
48	49	-
49	50	-
50	43	-
51	52	-
52	53	-
53	54	-
54	55	-
55	56	-
56	51	-
57	58	-
58	59	-
59	60	-
60	61	-
61	62	-
62	63	-
63	64	-
64	65	-
65	66	-
66	57	-
67	68	-
68	69	-
69	70	-
70	71	-
71	72	-
72	73	-
73	74	-
74	75	-

ТЕКСТОВОЕ ОПИСАНИЕ
местоположения границ населенных пунктов, территориальных зон

Прохождение границы		Описание прохождения границы
от точки	до точки	
1	2	3
75	76	-
76	77	-
77	78	-
78	79	-
79	80	-
80	81	-
81	82	-
82	67	-
83	84	-
84	85	-
85	86	-
86	83	-
87	88	-
88	89	-
89	90	-
90	91	-
91	92	-
92	93	-
93	94	-
94	95	-
95	87	-
96	97	-
97	98	-
98	99	-
99	100	-
100	101	-
101	102	-
102	103	-
103	104	-
104	96	-
105	106	-
106	107	-
107	108	-
108	109	-
109	110	-
110	105	-
111	112	-

ТЕКСТОВОЕ ОПИСАНИЕ
местоположения границ населенных пунктов, территориальных зон

Прохождение границы		Описание прохождения границы
от точки	до точки	
1	2	3
112	113	-
113	114	-
114	115	-
115	111	-
116	117	-
117	118	-
118	119	-
119	120	-
120	121	-
121	122	-
122	123	-
123	124	-
124	125	-
125	126	-
126	127	-
127	116	-
128	129	-
129	130	-
130	131	-
131	128	-
132	133	-
133	134	-
134	135	-
135	132	-
136	137	-
137	138	-
138	139	-
139	140	-
140	141	-
141	142	-
142	136	-
143	144	-
144	145	-
145	146	-
146	147	-
147	148	-
148	149	-

ТЕКСТОВОЕ ОПИСАНИЕ
местоположения границ населенных пунктов, территориальных зон

Прохождение границы		Описание прохождения границы
от точки	до точки	
1	2	3
149	150	-
150	151	-
151	152	-
152	143	-
153	154	-
154	155	-
155	156	-
156	157	-
157	158	-
158	159	-
159	160	-
160	153	-

ГРАФИЧЕСКОЕ ОПИСАНИЕ

местоположения границ населенных пунктов, территориальных зон, особо охраняемых природных территорий, зон с особыми условиями использования территории

Зона учреждений образования (ТД,2)

(наименование объекта, местоположение границ которого описано (далее - объект))

Раздел 1

Сведения об объекте

№ п/п	Характеристики объекта	Описание характеристик
1	2	3
1.	Местоположение объекта	Ленинградская область, м. р-н Подпорожский, с.п Винницкое
2.	Площадь объекта +/- величина погрешности определения площади (Р +/- Дельта Р)	47636 +/- 3819 м ²
3.	Иные характеристики объекта	-

Раздел 2

Сведения о местоположении границ объекта

1. Система координат МСК 47 зона 3

2. Сведения о характерных точках границ объекта

Обозначение характерных точек границ	Координаты, м		Метод определения координат характерной точки	Средняя квадратическая погрешность положения характерной точки (M), м	Описание обозначения точки на местности (при наличии)
	X	Y			
1	2	3	4	5	6
1	513315.66	3294545.70	Картометрический метод	5.0	Закрепление отсутствует
2	513357.95	3294550.60	Картометрический метод	5.0	Закрепление отсутствует
3	513357.61	3294555.50	Картометрический метод	5.0	Закрепление отсутствует
4	513360.98	3294606.25	Картометрический метод	5.0	Закрепление отсутствует
5	513403.71	3294606.45	Картометрический метод	5.0	Закрепление отсутствует
6	513410.24	3294606.30	Картометрический метод	5.0	Закрепление отсутствует
7	513415.01	3294606.71	Картометрический метод	5.0	Закрепление отсутствует
8	513416.55	3294635.37	Картометрический метод	5.0	Закрепление отсутствует
9	513415.81	3294688.60	Картометрический метод	5.0	Закрепление отсутствует
10	513449.14	3294686.86	Картометрический метод	5.0	Закрепление отсутствует
11	513453.61	3294687.51	Картометрический метод	5.0	Закрепление отсутствует
12	513459.75	3294687.96	Картометрический метод	5.0	Закрепление отсутствует
13	513457.27	3294700.57	Картометрический метод	5.0	Закрепление отсутствует
14	513459.76	3294738.74	Картометрический метод	5.0	Закрепление отсутствует
15	513454.53	3294738.83	Картометрический метод	5.0	Закрепление отсутствует
16	513379.63	3294745.94	Картометрический метод	5.0	Закрепление отсутствует
17	513345.95	3294749.14	Картометрический метод	5.0	Закрепление отсутствует
18	513344.49	3294749.47	Картометрический метод	5.0	Закрепление отсутствует
19	513331.86	3294719.39	Картометрический метод	5.0	Закрепление отсутствует
20	513328.49	3294719.82	Картометрический метод	5.0	Закрепление отсутствует
21	513318.65	3294700.95	Картометрический метод	5.0	Закрепление отсутствует
22	513307.33	3294558.19	Картометрический метод	5.0	Закрепление отсутствует

2. Сведения о характерных точках границ объекта					
Обозначение характерных точек границ	Координаты, м		Метод определения координат характерной точки	Средняя квадратическая погрешность положения характерной точки (M _t), м	Описание обозначения точки на местности (при наличии)
	X	Y			
1	2	3	4	5	6
23	513309.35	3294558.08	Картометрический метод	5.0	Закрепление отсутствует
24	513310.09	3294551.56	Картометрический метод	5.0	Закрепление отсутствует
25	513315.20	3294550.06	Картометрический метод	5.0	Закрепление отсутствует
1	513315.66	3294545.70	Картометрический метод	5.0	Закрепление отсутствует
26	513416.18	3294526.51	Картометрический метод	5.0	Закрепление отсутствует
27	513499.82	3294543.63	Картометрический метод	5.0	Закрепление отсутствует
28	513508.25	3294545.60	Картометрический метод	5.0	Закрепление отсутствует
29	513492.40	3294590.84	Картометрический метод	5.0	Закрепление отсутствует
30	513484.59	3294586.50	Картометрический метод	5.0	Закрепление отсутствует
31	513409.44	3294564.26	Картометрический метод	5.0	Закрепление отсутствует
32	513405.89	3294563.13	Картометрический метод	5.0	Закрепление отсутствует
33	513403.76	3294557.67	Картометрический метод	5.0	Закрепление отсутствует
34	513404.52	3294544.31	Картометрический метод	5.0	Закрепление отсутствует
35	513404.45	3294532.11	Картометрический метод	5.0	Закрепление отсутствует
26	513416.18	3294526.51	Картометрический метод	5.0	Закрепление отсутствует
36	513958.55	3296361.65	Картометрический метод	5.0	Закрепление отсутствует
37	513960.25	3296362.47	Картометрический метод	5.0	Закрепление отсутствует
38	513967.36	3296345.78	Картометрический метод	5.0	Закрепление отсутствует
39	513969.52	3296340.77	Картометрический метод	5.0	Закрепление отсутствует
40	513976.10	3296323.95	Картометрический метод	5.0	Закрепление отсутствует
41	513978.53	3296323.68	Картометрический метод	5.0	Закрепление отсутствует
42	513993.57	3296329.30	Картометрический метод	5.0	Закрепление отсутствует
43	514001.13	3296332.42	Картометрический метод	5.0	Закрепление отсутствует
44	514013.69	3296340.44	Картометрический метод	5.0	Закрепление отсутствует
45	514017.16	3296342.28	Картометрический метод	5.0	Закрепление отсутствует

2. Сведения о характерных точках границ объекта

Обозначение характерных точек границ	Координаты, м		Метод определения координат характерной точки	Средняя квадратическая погрешность положения характерной точки (M _t), м	Описание обозначения точки на местности (при наличии)
	X	Y			
1	2	3	4	5	6
46	514018.00	3296342.76	Картометрический метод	5.0	Закрепление отсутствует
47	514044.17	3296357.87	Картометрический метод	5.0	Закрепление отсутствует
48	514059.49	3296367.14	Картометрический метод	5.0	Закрепление отсутствует
49	514045.81	3296390.48	Картометрический метод	5.0	Закрепление отсутствует
50	514041.05	3296398.12	Картометрический метод	5.0	Закрепление отсутствует
51	514027.42	3296392.48	Картометрический метод	5.0	Закрепление отсутствует
52	514025.56	3296391.36	Картометрический метод	5.0	Закрепление отсутствует
53	514011.36	3296385.59	Картометрический метод	5.0	Закрепление отсутствует
54	513982.40	3296373.49	Картометрический метод	5.0	Закрепление отсутствует
55	513962.21	3296364.78	Картометрический метод	5.0	Закрепление отсутствует
56	513960.00	3296363.91	Картометрический метод	5.0	Закрепление отсутствует
57	513957.94	3296363.18	Картометрический метод	5.0	Закрепление отсутствует
36	513958.55	3296361.65	Картометрический метод	5.0	Закрепление отсутствует
58	498110.45	3280935.68	Картометрический метод	5.0	Закрепление отсутствует
59	498144.03	3280952.22	Картометрический метод	5.0	Закрепление отсутствует
60	498141.58	3280958.49	Картометрический метод	5.0	Закрепление отсутствует
61	498139.58	3280962.61	Картометрический метод	5.0	Закрепление отсутствует
62	498135.07	3280973.99	Картометрический метод	5.0	Закрепление отсутствует
63	498130.98	3280983.85	Картометрический метод	5.0	Закрепление отсутствует
64	498147.55	3280990.98	Картометрический метод	5.0	Закрепление отсутствует
65	498158.20	3280995.70	Картометрический метод	5.0	Закрепление отсутствует
66	498163.68	3280997.87	Картометрический метод	5.0	Закрепление отсутствует
67	498175.34	3280970.88	Картометрический метод	5.0	Закрепление отсутствует
68	498177.74	3280966.07	Картометрический метод	5.0	Закрепление отсутствует
69	498180.29	3280966.99	Картометрический метод	5.0	Закрепление отсутствует

2. Сведения о характерных точках границ объекта

Обозначение характерных точек границ	Координаты, м		Метод определения координат характерной точки	Средняя квадратическая погрешность положения характерной точки (M _t), м	Описание обозначения точки на местности (при наличии)
	X	Y			
1	2	3	4	5	6
70	498190.48	3280970.26	Картометрический метод	5.0	Закрепление отсутствует
71	498206.47	3280975.93	Картометрический метод	5.0	Закрепление отсутствует
72	498220.76	3280980.61	Картометрический метод	5.0	Закрепление отсутствует
73	498228.83	3280983.72	Картометрический метод	5.0	Закрепление отсутствует
74	498238.02	3280987.83	Картометрический метод	5.0	Закрепление отсутствует
75	498257.13	3280996.48	Картометрический метод	5.0	Закрепление отсутствует
76	498269.44	3281002.71	Картометрический метод	5.0	Закрепление отсутствует
77	498279.91	3281009.23	Картометрический метод	5.0	Закрепление отсутствует
78	498294.87	3281014.64	Картометрический метод	5.0	Закрепление отсутствует
79	498284.79	3281022.40	Картометрический метод	5.0	Закрепление отсутствует
80	498276.56	3281031.86	Картометрический метод	5.0	Закрепление отсутствует
81	498228.10	3281074.07	Картометрический метод	5.0	Закрепление отсутствует
82	498183.99	3281075.09	Картометрический метод	5.0	Закрепление отсутствует
83	498171.89	3281075.12	Картометрический метод	5.0	Закрепление отсутствует
84	498172.25	3281065.91	Картометрический метод	5.0	Закрепление отсутствует
85	498166.87	3281054.30	Картометрический метод	5.0	Закрепление отсутствует
86	498157.24	3281044.53	Картометрический метод	5.0	Закрепление отсутствует
87	498141.82	3281035.33	Картометрический метод	5.0	Закрепление отсутствует
88	498102.34	3281013.08	Картометрический метод	5.0	Закрепление отсутствует
89	498102.00	3281002.19	Картометрический метод	5.0	Закрепление отсутствует
90	498105.28	3280993.71	Картометрический метод	5.0	Закрепление отсутствует
91	498108.42	3280981.41	Картометрический метод	5.0	Закрепление отсутствует
92	498092.72	3280973.51	Картометрический метод	5.0	Закрепление отсутствует
93	498105.69	3280946.13	Картометрический метод	5.0	Закрепление отсутствует
94	498107.50	3280942.28	Картометрический метод	5.0	Закрепление отсутствует

2. Сведения о характерных точках границ объекта

Обозначение характерных точек границ	Координаты, м		Метод определения координат характерной точки	Средняя квадратическая погрешность положения характерной точки (M _t), м	Описание обозначения точки на местности (при наличии)
	X	Y			
1	2	3	4	5	6
58	498110.45	3280935.68	Картометрический метод	5.0	Закрепление отсутствует
95	513271.97	3294752.75	Картометрический метод	5.0	Закрепление отсутствует
96	513269.56	3294769.42	Картометрический метод	5.0	Закрепление отсутствует
97	513323.41	3294776.31	Картометрический метод	5.0	Закрепление отсутствует
98	513324.29	3294776.25	Картометрический метод	5.0	Закрепление отсутствует
99	513324.45	3294804.35	Картометрический метод	5.0	Закрепление отсутствует
100	513320.58	3294869.25	Картометрический метод	5.0	Закрепление отсутствует
101	513319.91	3294874.90	Картометрический метод	5.0	Закрепление отсутствует
102	513300.47	3294874.07	Картометрический метод	5.0	Закрепление отсутствует
103	513289.56	3294861.19	Картометрический метод	5.0	Закрепление отсутствует
104	513235.47	3294828.62	Картометрический метод	5.0	Закрепление отсутствует
105	513227.69	3294823.94	Картометрический метод	5.0	Закрепление отсутствует
106	513238.92	3294782.72	Картометрический метод	5.0	Закрепление отсутствует
107	513245.91	3294757.80	Картометрический метод	5.0	Закрепление отсутствует
108	513248.57	3294745.94	Картометрический метод	5.0	Закрепление отсутствует
95	513271.97	3294752.75	Картометрический метод	5.0	Закрепление отсутствует

3. Сведения о характерных точках части (частей) границы объекта

Обозначение характерных точек части границы	Координаты, м		Метод определения координат характерной точки	Средняя квадратическая погрешность положения характерной точки (M _t), м	Описание обозначения точки на местности (при наличии)
	X	Y			
1	2	3	4	5	6
-	-	-	-	-	-

ТЕКСТОВОЕ ОПИСАНИЕ
местоположения границ населенных пунктов, территориальных зон

Прохождение границы		Описание прохождения границы
от точки	до точки	
1	2	3
1	2	-
2	3	-
3	4	-
4	5	-
5	6	-
6	7	-
7	8	-
8	9	-
9	10	-
10	11	-
11	12	-
12	13	-
13	14	-
14	15	-
15	16	-
16	17	-
17	18	-
18	19	-
19	20	-
20	21	-
21	22	-
22	23	-
23	24	-
24	25	-
25	1	-
26	27	-
27	28	-
28	29	-
29	30	-
30	31	-
31	32	-
32	33	-
33	34	-
34	35	-
35	26	-
36	37	-
37	38	-

ТЕКСТОВОЕ ОПИСАНИЕ
местоположения границ населенных пунктов, территориальных зон

Прохождение границы		Описание прохождения границы
от точки	до точки	
1	2	3
38	39	-
39	40	-
40	41	-
41	42	-
42	43	-
43	44	-
44	45	-
45	46	-
46	47	-
47	48	-
48	49	-
49	50	-
50	51	-
51	52	-
52	53	-
53	54	-
54	55	-
55	56	-
56	57	-
57	36	-
58	59	-
59	60	-
60	61	-
61	62	-
62	63	-
63	64	-
64	65	-
65	66	-
66	67	-
67	68	-
68	69	-
69	70	-
70	71	-
71	72	-
72	73	-
73	74	-
74	75	-

ТЕКСТОВОЕ ОПИСАНИЕ
местоположения границ населенных пунктов, территориальных зон

Прохождение границы		Описание прохождения границы
от точки	до точки	
1	2	3
75	76	-
76	77	-
77	78	-
78	79	-
79	80	-
80	81	-
81	82	-
82	83	-
83	84	-
84	85	-
85	86	-
86	87	-
87	88	-
88	89	-
89	90	-
90	91	-
91	92	-
92	93	-
93	94	-
94	58	-
95	96	-
96	97	-
97	98	-
98	99	-
99	100	-
100	101	-
101	102	-
102	103	-
103	104	-
104	105	-
105	106	-
106	107	-
107	108	-
108	95	-

ГРАФИЧЕСКОЕ ОПИСАНИЕ

местоположения границ населенных пунктов, территориальных зон, особо охраняемых природных территорий, зон с особыми условиями использования территории

Зона учреждений образования в хозяйственно-рекреационной зоне (ТД.2.1)

(наименование объекта, местоположение границ которого описано (далее - объект))

Раздел 1

Сведения об объекте

№ п/п	Характеристики объекта	Описание характеристик
1	2	3
1.	Местоположение объекта	Ленинградская область, м. р-н Подпорожский, с.п Винницкое
2.	Площадь объекта +/- величина погрешности определения площади (Р +/- Дельта Р)	25790 +/- 2810 м ²
3.	Иные характеристики объекта	-

Раздел 2

Сведения о местоположении границ объекта

1. Система координат МСК 47 зона 3

2. Сведения о характерных точках границ объекта

Обозначение характерных точек границ	Координаты, м		Метод определения координат характерной точки	Средняя квадратическая погрешность положения характерной точки (M), м	Описание обозначения точки на местности (при наличии)
	X	Y			
1	2	3	4	5	6
1	494636.63	3298842.96	Картометрический метод	5.0	Закрепление отсутствует
2	494634.98	3298836.25	Картометрический метод	5.0	Закрепление отсутствует
3	494624.76	3298793.52	Картометрический метод	5.0	Закрепление отсутствует
4	494618.41	3298767.75	Картометрический метод	5.0	Закрепление отсутствует
5	494617.55	3298763.91	Картометрический метод	5.0	Закрепление отсутствует
6	494624.20	3298760.85	Картометрический метод	5.0	Закрепление отсутствует
7	494685.02	3298758.17	Картометрический метод	5.0	Закрепление отсутствует
8	494710.56	3298778.24	Картометрический метод	5.0	Закрепление отсутствует
9	494706.77	3298785.04	Картометрический метод	5.0	Закрепление отсутствует
10	494676.76	3298786.19	Картометрический метод	5.0	Закрепление отсутствует
11	494679.93	3298826.57	Картометрический метод	5.0	Закрепление отсутствует
12	494681.02	3298840.44	Картометрический метод	5.0	Закрепление отсутствует
13	494638.03	3298852.24	Картометрический метод	5.0	Закрепление отсутствует
1	494636.63	3298842.96	Картометрический метод	5.0	Закрепление отсутствует
14	494641.62	3298876.03	Картометрический метод	5.0	Закрепление отсутствует
15	494638.87	3298857.81	Картометрический метод	5.0	Закрепление отсутствует
16	494653.23	3298852.46	Картометрический метод	5.0	Закрепление отсутствует
17	494676.50	3298846.45	Картометрический метод	5.0	Закрепление отсутствует
18	494681.18	3298862.25	Картометрический метод	5.0	Закрепление отсутствует
19	494682.91	3298868.09	Картометрический метод	5.0	Закрепление отсутствует
20	494676.61	3298870.08	Картометрический метод	5.0	Закрепление отсутствует
21	494673.41	3298870.26	Картометрический метод	5.0	Закрепление отсутствует

2. Сведения о характерных точках границ объекта

Обозначение характерных точек границ	Координаты, м		Метод определения координат характерной точки	Средняя квадратическая погрешность положения характерной точки (M _t), м	Описание обозначения точки на местности (при наличии)
	X	Y			
1	2	3	4	5	6
22	494673.72	3298875.75	Картометрический метод	5.0	Закрепление отсутствует
23	494665.68	3298878.79	Картометрический метод	5.0	Закрепление отсутствует
24	494654.97	3298881.57	Картометрический метод	5.0	Закрепление отсутствует
25	494647.91	3298884.71	Картометрический метод	5.0	Закрепление отсутствует
14	494641.62	3298876.03	Картометрический метод	5.0	Закрепление отсутствует
26	494472.45	3298684.88	Картометрический метод	5.0	Закрепление отсутствует
27	494470.55	3298681.18	Картометрический метод	5.0	Закрепление отсутствует
28	494465.67	3298683.70	Картометрический метод	5.0	Закрепление отсутствует
29	494467.31	3298686.88	Картометрический метод	5.0	Закрепление отсутствует
30	494460.59	3298689.49	Картометрический метод	5.0	Закрепление отсутствует
31	494455.79	3298691.16	Картометрический метод	5.0	Закрепление отсутствует
32	494452.48	3298684.14	Картометрический метод	5.0	Закрепление отсутствует
33	494447.53	3298678.00	Картометрический метод	5.0	Закрепление отсутствует
34	494430.91	3298689.00	Картометрический метод	5.0	Закрепление отсутствует
35	494427.30	3298683.51	Картометрический метод	5.0	Закрепление отсутствует
36	494408.12	3298657.72	Картометрический метод	5.0	Закрепление отсутствует
37	494398.74	3298651.28	Картометрический метод	5.0	Закрепление отсутствует
38	494404.78	3298646.71	Картометрический метод	5.0	Закрепление отсутствует
39	494425.10	3298632.23	Картометрический метод	5.0	Закрепление отсутствует
40	494450.12	3298615.47	Картометрический метод	5.0	Закрепление отсутствует
41	494484.02	3298668.39	Картометрический метод	5.0	Закрепление отсутствует
42	494476.23	3298683.41	Картометрический метод	5.0	Закрепление отсутствует
26	494472.45	3298684.88	Картометрический метод	5.0	Закрепление отсутствует
43	488144.94	3304194.79	Картометрический метод	5.0	Закрепление отсутствует
44	488263.06	3304189.50	Картометрический метод	5.0	Закрепление отсутствует

2. Сведения о характерных точках границ объекта

Обозначение характерных точек границ	Координаты, м		Метод определения координат характерной точки	Средняя квадратическая погрешность положения характерной точки (M _t), м	Описание обозначения точки на местности (при наличии)
	X	Y			
1	2	3	4	5	6
45	488293.56	3304188.12	Картометрический метод	5.0	Закрепление отсутствует
46	488298.68	3304215.53	Картометрический метод	5.0	Закрепление отсутствует
47	488296.08	3304252.00	Картометрический метод	5.0	Закрепление отсутствует
48	488281.77	3304291.77	Картометрический метод	5.0	Закрепление отсутствует
49	488250.54	3304281.93	Картометрический метод	5.0	Закрепление отсутствует
50	488241.97	3304288.59	Картометрический метод	5.0	Закрепление отсутствует
51	488241.91	3304305.98	Картометрический метод	5.0	Закрепление отсутствует
52	488234.49	3304304.88	Картометрический метод	5.0	Закрепление отсутствует
53	488233.41	3304309.39	Картометрический метод	5.0	Закрепление отсутствует
54	488232.70	3304312.99	Картометрический метод	5.0	Закрепление отсутствует
55	488202.15	3304306.17	Картометрический метод	5.0	Закрепление отсутствует
56	488143.76	3304295.45	Картометрический метод	5.0	Закрепление отсутствует
57	488141.64	3304244.07	Картометрический метод	5.0	Закрепление отсутствует
43	488144.94	3304194.79	Картометрический метод	5.0	Закрепление отсутствует

3. Сведения о характерных точках части (частей) границы объекта

Обозначение характерных точек части границы	Координаты, м		Метод определения координат характерной точки	Средняя квадратическая погрешность положения характерной точки (M _t), м	Описание обозначения точки на местности (при наличии)
	X	Y			
1	2	3	4	5	6
-	-	-	-	-	-

ТЕКСТОВОЕ ОПИСАНИЕ
местоположения границ населенных пунктов, территориальных зон

Прохождение границы		Описание прохождения границы
от точки	до точки	
1	2	3
1	2	-
2	3	-
3	4	-
4	5	-
5	6	-
6	7	-
7	8	-
8	9	-
9	10	-
10	11	-
11	12	-
12	13	-
13	1	-
14	15	-
15	16	-
16	17	-
17	18	-
18	19	-
19	20	-
20	21	-
21	22	-
22	23	-
23	24	-
24	25	-
25	14	-
26	27	-
27	28	-
28	29	-
29	30	-
30	31	-
31	32	-
32	33	-
33	34	-
34	35	-
35	36	-
36	37	-
37	38	-

ТЕКСТОВОЕ ОПИСАНИЕ
местоположения границ населенных пунктов, территориальных зон

Прохождение границы		Описание прохождения границы
от точки	до точки	
1	2	3
38	39	-
39	40	-
40	41	-
41	42	-
42	26	-
43	44	-
44	45	-
45	46	-
46	47	-
47	48	-
48	49	-
49	50	-
50	51	-
51	52	-
52	53	-
53	54	-
54	55	-
55	56	-
56	57	-
57	43	-

ГРАФИЧЕСКОЕ ОПИСАНИЕ

местоположения границ населенных пунктов, территориальных зон, особо охраняемых природных территорий, зон с особыми условиями использования территории

Зона учреждений здравоохранения и социальной защиты (ТД.З)

(наименование объекта, местоположение границ которого описано (далее - объект))

Раздел 1

Сведения об объекте

№ п/п	Характеристики объекта	Описание характеристик
1	2	3
1.	Местоположение объекта	Ленинградская область, м. р-н Подпорожский, с.п Винницкое
2.	Площадь объекта +/- величина погрешности определения площади (Р +/- Дельта Р)	21026 +/- 2537 м ²
3.	Иные характеристики объекта	-

Раздел 2

Сведения о местоположении границ объекта

1. Система координат МСК 47 зона 3

2. Сведения о характерных точках границ объекта

Обозначение характерных точек границ	Координаты, м		Метод определения координат характерной точки	Средняя квадратическая погрешность положения характерной точки (M _t), м	Описание обозначения точки на местности (при наличии)
	X	Y			
1	2	3	4	5	6
1	513897.02	3296274.32	Картометрический метод	5.0	Закрепление отсутствует
2	513903.18	3296276.99	Картометрический метод	5.0	Закрепление отсутствует
3	513921.59	3296285.17	Картометрический метод	5.0	Закрепление отсутствует
4	513941.99	3296294.03	Картометрический метод	5.0	Закрепление отсутствует
5	513951.33	3296298.09	Картометрический метод	5.0	Закрепление отсутствует
6	513961.49	3296302.50	Картометрический метод	5.0	Закрепление отсутствует
7	513951.84	3296325.63	Картометрический метод	5.0	Закрепление отсутствует
8	513947.03	3296337.74	Картометрический метод	5.0	Закрепление отсутствует
9	513945.11	3296342.17	Картометрический метод	5.0	Закрепление отсутствует
10	513930.30	3296379.59	Картометрический метод	5.0	Закрепление отсутствует
11	513929.40	3296379.22	Картометрический метод	5.0	Закрепление отсутствует
12	513925.24	3296393.17	Картометрический метод	5.0	Закрепление отсутствует
13	513920.63	3296391.30	Картометрический метод	5.0	Закрепление отсутствует
14	513917.92	3296398.48	Картометрический метод	5.0	Закрепление отсутствует
15	513923.11	3296400.39	Картометрический метод	5.0	Закрепление отсутствует
16	513904.85	3296448.28	Картометрический метод	5.0	Закрепление отсутствует
17	513884.73	3296441.56	Картометрический метод	5.0	Закрепление отсутствует
18	513888.03	3296426.92	Картометрический метод	5.0	Закрепление отсутствует
19	513833.23	3296405.02	Картометрический метод	5.0	Закрепление отсутствует
20	513811.43	3296396.54	Картометрический метод	5.0	Закрепление отсутствует
21	513821.68	3296368.95	Картометрический метод	5.0	Закрепление отсутствует
22	513827.08	3296355.14	Картометрический метод	5.0	Закрепление отсутствует

2. Сведения о характерных точках границ объекта

Обозначение характерных точек границ	Координаты, м		Метод определения координат характерной точки	Средняя квадратическая погрешность положения характерной точки (M _t), м	Описание обозначения точки на местности (при наличии)
	X	Y			
1	2	3	4	5	6
23	513831.87	3296341.78	Картометрический метод	5.0	Закрепление отсутствует
24	513841.49	3296316.27	Картометрический метод	5.0	Закрепление отсутствует
25	513863.61	3296256.44	Картометрический метод	5.0	Закрепление отсутствует
26	513870.31	3296262.57	Картометрический метод	5.0	Закрепление отсутствует
1	513897.02	3296274.32	Картометрический метод	5.0	Закрепление отсутствует
27	498020.43	3281148.83	Картометрический метод	5.0	Закрепление отсутствует
28	498033.46	3281183.09	Картометрический метод	5.0	Закрепление отсутствует
29	498010.23	3281182.94	Картометрический метод	5.0	Закрепление отсутствует
30	497943.05	3281182.94	Картометрический метод	5.0	Закрепление отсутствует
31	497943.05	3281151.94	Картометрический метод	5.0	Закрепление отсутствует
32	497943.32	3281146.66	Картометрический метод	5.0	Закрепление отсутствует
27	498020.43	3281148.83	Картометрический метод	5.0	Закрепление отсутствует
33	524484.17	3311673.75	Картометрический метод	5.0	Закрепление отсутствует
34	524488.20	3311677.26	Картометрический метод	5.0	Закрепление отсутствует
35	524498.30	3311680.98	Картометрический метод	5.0	Закрепление отсутствует
36	524504.79	3311680.21	Картометрический метод	5.0	Закрепление отсутствует
37	524512.02	3311676.86	Картометрический метод	5.0	Закрепление отсутствует
38	524518.12	3311669.60	Картометрический метод	5.0	Закрепление отсутствует
39	524525.06	3311658.69	Картометрический метод	5.0	Закрепление отсутствует
40	524528.23	3311650.26	Картометрический метод	5.0	Закрепление отсутствует
41	524550.93	3311669.04	Картометрический метод	5.0	Закрепление отсутствует
42	524538.18	3311715.48	Картометрический метод	5.0	Закрепление отсутствует
43	524480.09	3311699.59	Картометрический метод	5.0	Закрепление отсутствует
33	524484.17	3311673.75	Картометрический метод	5.0	Закрепление отсутствует

3. Сведения о характерных точках части (частей) границы объекта

Обозначение характерных точек части границы	Координаты, м		Метод определения координат характерной точки	Средняя квадратическая погрешность положения характерной точки (M _t), м	Описание обозначения точки на местности (при наличии)
	X	Y			
1	2	3	4	5	6
-	-	-	-	-	-

ТЕКСТОВОЕ ОПИСАНИЕ
местоположения границ населенных пунктов, территориальных зон

Прохождение границы		Описание прохождения границы
от точки	до точки	
1	2	3
1	2	-
2	3	-
3	4	-
4	5	-
5	6	-
6	7	-
7	8	-
8	9	-
9	10	-
10	11	-
11	12	-
12	13	-
13	14	-
14	15	-
15	16	-
16	17	-
17	18	-
18	19	-
19	20	-
20	21	-
21	22	-
22	23	-
23	24	-
24	25	-
25	26	-
26	1	-
27	28	-
28	29	-
29	30	-
30	31	-
31	32	-
32	27	-
33	34	-
34	35	-
35	36	-
36	37	-
37	38	-

ТЕКСТОВОЕ ОПИСАНИЕ
местоположения границ населенных пунктов, территориальных зон

Прохождение границы		Описание прохождения границы
от точки	до точки	
1	2	3
38	39	-
39	40	-
40	41	-
41	42	-
42	43	-
43	33	-

ГРАФИЧЕСКОЕ ОПИСАНИЕ

местоположения границ населенных пунктов, территориальных зон, особо охраняемых природных территорий, зон с особыми условиями использования территории

Зона учреждений здравоохранения и социальной защиты в хозяйственно-рекреационной зоне (ТД.3.1)

(наименование объекта, местоположение границ которого описано (далее - объект))

Раздел 1

Сведения об объекте

№ п/п	Характеристики объекта	Описание характеристик
1	2	3
1.	Местоположение объекта	Ленинградская область, м. р-н Подпорожский, с.п. Винницкое
2.	Площадь объекта +/- величина погрешности определения площади (Р +/- Дельта Р)	2002 +/- 783 м ²
3.	Иные характеристики объекта	-

Раздел 2**Сведения о местоположении границ объекта**

1. Система координат МСК 47 зона 3

2. Сведения о характерных точках границ объекта

Обозначение характерных точек границ	Координаты, м		Метод определения координат характерной точки	Средняя квадратическая погрешность положения характерной точки (M _t), м	Описание обозначения точки на местности (при наличии)
	X	Y			
1	2	3	4	5	6
1	488412.10	3304369.15	Картометрический метод	5.0	Закрепление отсутствует
2	488376.93	3304423.42	Картометрический метод	5.0	Закрепление отсутствует
3	488352.31	3304405.21	Картометрический метод	5.0	Закрепление отсутствует
4	488383.92	3304352.22	Картометрический метод	5.0	Закрепление отсутствует
1	488412.10	3304369.15	Картометрический метод	5.0	Закрепление отсутствует

3. Сведения о характерных точках части (частей) границы объекта

Обозначение характерных точек части границы	Координаты, м		Метод определения координат характерной точки	Средняя квадратическая погрешность положения характерной точки (M _t), м	Описание обозначения точки на местности (при наличии)
	X	Y			
1	2	3	4	5	6
-	-	-	-	-	-

ТЕКСТОВОЕ ОПИСАНИЕ
местоположения границ населенных пунктов, территориальных зон

Прохождение границы		Описание прохождения границы
от точки	до точки	
1	2	3
1	2	-
2	3	-
3	4	-
4	1	-

ГРАФИЧЕСКОЕ ОПИСАНИЕ

местоположения границ населенных пунктов, территориальных зон, особо охраняемых природных территорий, зон с особыми условиями использования территории

Производственная зона объектов III класса опасности (ТП.1)

(наименование объекта, местоположение границ которого описано (далее - объект))

Раздел I

Сведения об объекте

№ п/п	Характеристики объекта	Описание характеристик
1	2	3
1.	Местоположение объекта	Ленинградская область, м. р-н Подпорожский, с.п Винницкое
2.	Площадь объекта +/- величина погрешности определения площади (P +/- Дельта P)	132121 +/- 6361 м ²
3.	Иные характеристики объекта	-

Раздел 2

Сведения о местоположении границ объекта

1. Система координат МСК 47 зона 3

2. Сведения о характерных точках границ объекта

Обозначение характерных точек границ	Координаты, м		Метод определения координат характерной точки	Средняя квадратическая погрешность положения характерной точки (M), м	Описание обозначения точки на местности (при наличии)
	X	Y			
1	2	3	4	5	6
1	515448.89	3295509.55	Картометрический метод	5.0	Закрепление отсутствует
2	515482.17	3295574.60	Картометрический метод	5.0	Закрепление отсутствует
3	515399.24	3295624.07	Картометрический метод	5.0	Закрепление отсутствует
4	515365.65	3295561.41	Картометрический метод	5.0	Закрепление отсутствует
1	515448.89	3295509.55	Картометрический метод	5.0	Закрепление отсутствует
5	515384.63	3295250.29	Картометрический метод	5.0	Закрепление отсутствует
6	515467.84	3295396.73	Картометрический метод	5.0	Закрепление отсутствует
7	515419.51	3295424.19	Картометрический метод	5.0	Закрепление отсутствует
8	515337.50	3295275.77	Картометрический метод	5.0	Закрепление отсутствует
5	515384.63	3295250.29	Картометрический метод	5.0	Закрепление отсутствует
9	516179.40	3298180.84	Картометрический метод	5.0	Закрепление отсутствует
10	516174.09	3298177.61	Картометрический метод	5.0	Закрепление отсутствует
11	516149.52	3298164.12	Картометрический метод	5.0	Закрепление отсутствует
12	516133.97	3298155.67	Картометрический метод	5.0	Закрепление отсутствует
13	516115.80	3298147.70	Картометрический метод	5.0	Закрепление отсутствует
14	516106.03	3298143.41	Картометрический метод	5.0	Закрепление отсутствует
15	516089.70	3298136.25	Картометрический метод	5.0	Закрепление отсутствует
16	516043.45	3298117.67	Картометрический метод	5.0	Закрепление отсутствует
17	516028.22	3298113.53	Картометрический метод	5.0	Закрепление отсутствует
18	516015.04	3298110.27	Картометрический метод	5.0	Закрепление отсутствует
19	515986.72	3298103.73	Картометрический метод	5.0	Закрепление отсутствует
20	515957.91	3298099.86	Картометрический метод	5.0	Закрепление отсутствует

2. Сведения о характерных точках границ объекта

Обозначение характерных точек границ	Координаты, м		Метод определения координат характерной точки	Средняя квадратическая погрешность положения характерной точки (M _t), м	Описание обозначения точки на местности (при наличии)
	X	Y			
1	2	3	4	5	6
21	515959.56	3298095.03	Картометрический метод	5.0	Закрепление отсутствует
22	515954.00	3298094.28	Картометрический метод	5.0	Закрепление отсутствует
23	515950.44	3298098.41	Картометрический метод	5.0	Закрепление отсутствует
24	515947.08	3298098.18	Картометрический метод	5.0	Закрепление отсутствует
25	515896.57	3298094.34	Картометрический метод	5.0	Закрепление отсутствует
26	515850.87	3298090.73	Картометрический метод	5.0	Закрепление отсутствует
27	515798.39	3298085.66	Картометрический метод	5.0	Закрепление отсутствует
28	515773.36	3298083.42	Картометрический метод	5.0	Закрепление отсутствует
29	515771.70	3298079.13	Картометрический метод	5.0	Закрепление отсутствует
30	515758.96	3298077.44	Картометрический метод	5.0	Закрепление отсутствует
31	515759.78	3298082.35	Картометрический метод	5.0	Закрепление отсутствует
32	515747.41	3298080.95	Картометрический метод	5.0	Закрепление отсутствует
33	515721.22	3298074.49	Картометрический метод	5.0	Закрепление отсутствует
34	515700.58	3298068.17	Картометрический метод	5.0	Закрепление отсутствует
35	515678.74	3298059.66	Картометрический метод	5.0	Закрепление отсутствует
36	515652.66	3298045.77	Картометрический метод	5.0	Закрепление отсутствует
37	515636.48	3298036.17	Картометрический метод	5.0	Закрепление отсутствует
38	515617.26	3298021.94	Картометрический метод	5.0	Закрепление отсутствует
39	515581.26	3297989.34	Картометрический метод	5.0	Закрепление отсутствует
40	515543.54	3297956.17	Картометрический метод	5.0	Закрепление отсутствует
41	515516.27	3297926.58	Картометрический метод	5.0	Закрепление отсутствует
42	515488.21	3297905.17	Картометрический метод	5.0	Закрепление отсутствует
43	515488.14	3297899.22	Картометрический метод	5.0	Закрепление отсутствует
44	515544.06	3297825.19	Картометрический метод	5.0	Закрепление отсутствует
45	515579.46	3297820.28	Картометрический метод	5.0	Закрепление отсутствует

2. Сведения о характерных точках границ объекта					
Обозначение характерных точек границ	Координаты, м		Метод определения координат характерной точки	Средняя квадратическая погрешность положения характерной точки (M _t), м	Описание обозначения точки на местности (при наличии)
	X	Y			
1	2	3	4	5	6
46	515610.63	3297821.48	Картометрический метод	5.0	Закрепление отсутствует
47	515644.46	3297815.01	Картометрический метод	5.0	Закрепление отсутствует
48	515660.33	3297824.28	Картометрический метод	5.0	Закрепление отсутствует
49	515668.27	3297840.16	Картометрический метод	5.0	Закрепление отсутствует
50	515674.89	3297849.43	Картометрический метод	5.0	Закрепление отсутствует
51	515689.44	3297849.43	Картометрический метод	5.0	Закрепление отсутствует
52	515701.35	3297837.52	Картометрический метод	5.0	Закрепление отсутствует
53	515764.85	3297869.28	Картометрический метод	5.0	Закрепление отсутствует
54	515791.31	3297860.02	Картометрический метод	5.0	Закрепление отсутствует
55	515800.57	3297878.55	Картометрический метод	5.0	Закрепление отсутствует
56	515786.02	3297903.69	Картометрический метод	5.0	Закрепление отсутствует
57	515959.34	3297946.05	Картометрический метод	5.0	Закрепление отсутствует
58	515980.51	3297987.08	Картометрический метод	5.0	Закрепление отсутствует
59	516041.37	3298001.64	Картометрический метод	5.0	Закрепление отсутствует
60	516061.21	3297960.61	Картометрический метод	5.0	Закрепление отсутствует
61	516180.29	3298013.56	Картометрический метод	5.0	Закрепление отсутствует
62	516160.44	3298061.20	Картометрический метод	5.0	Закрепление отсутствует
63	516202.88	3298101.05	Картометрический метод	5.0	Закрепление отсутствует
64	516212.05	3298152.53	Картометрический метод	5.0	Закрепление отсутствует
9	516179.40	3298180.84	Картометрический метод	5.0	Закрепление отсутствует
3. Сведения о характерных точках части (частей) границы объекта					
Обозначение характерных точек части границы	Координаты, м		Метод определения координат характерной точки	Средняя квадратическая погрешность положения характерной точки (M _t), м	Описание обозначения точки на местности (при наличии)
	X	Y			
1	2	3	4	5	6
-	-	-	-	-	-

ТЕКСТОВОЕ ОПИСАНИЕ
местоположения границ населенных пунктов, территориальных зон

Прохождение границы		Описание прохождения границы
от точки	до точки	
1	2	3
1	2	-
2	3	-
3	4	-
4	1	-
5	6	-
6	7	-
7	8	-
8	5	-
9	10	-
10	11	-
11	12	-
12	13	-
13	14	-
14	15	-
15	16	-
16	17	-
17	18	-
18	19	-
19	20	-
20	21	-
21	22	-
22	23	-
23	24	-
24	25	-
25	26	-
26	27	-
27	28	-
28	29	-
29	30	-
30	31	-
31	32	-
32	33	-
33	34	-
34	35	-
35	36	-
36	37	-
37	38	-

ТЕКСТОВОЕ ОПИСАНИЕ
местоположения границ населенных пунктов, территориальных зон

Прохождение границы		Описание прохождения границы
от точки	до точки	
1	2	3
38	39	-
39	40	-
40	41	-
41	42	-
42	43	-
43	44	-
44	45	-
45	46	-
46	47	-
47	48	-
48	49	-
49	50	-
50	51	-
51	52	-
52	53	-
53	54	-
54	55	-
55	56	-
56	57	-
57	58	-
58	59	-
59	60	-
60	61	-
61	62	-
62	63	-
63	64	-
64	9	-

ГРАФИЧЕСКОЕ ОПИСАНИЕ

местоположения границ населенных пунктов, территориальных зон, особо охраняемых природных территорий, зон с особыми условиями использования территории

Производственная зона объектов IV класса опасности (ТП.2)

(наименование объекта, местоположение границ которого описано (далее - объект))

Раздел 1

Сведения об объекте

№ п/п	Характеристики объекта	Описание характеристик
1	2	3
1.	Местоположение объекта	Ленинградская область, м. р-н Подпорожский, с.п Винницкое
2.	Площадь объекта +/- величина погрешности определения площади (P +/- Дельта P)	7267 +/- 1492 м ²
3.	Иные характеристики объекта	-

Раздел 2

Сведения о местоположении границ объекта

1. Система координат МСК 47 зона 3

2. Сведения о характерных точках границ объекта

Обозначение характерных точек границ	Координаты, м		Метод определения координат характерной точки	Средняя квадратическая погрешность положения характерной точки (M _t), м	Описание обозначения точки на местности (при наличии)
	X	Y			
1	2	3	4	5	6
1	513522.68	3294359.70	Картометрический метод	5.0	Закрепление отсутствует
2	513511.38	3294365.40	Картометрический метод	5.0	Закрепление отсутствует
3	513465.36	3294295.76	Картометрический метод	5.0	Закрепление отсутствует
4	513538.36	3294244.65	Картометрический метод	5.0	Закрепление отсутствует
5	513540.71	3294243.09	Картометрический метод	5.0	Закрепление отсутствует
6	513561.90	3294273.21	Картометрический метод	5.0	Закрепление отсутствует
7	513567.63	3294285.60	Картометрический метод	5.0	Закрепление отсутствует
8	513575.62	3294307.97	Картометрический метод	5.0	Закрепление отсутствует
9	513575.09	3294313.56	Картометрический метод	5.0	Закрепление отсутствует
10	513565.77	3294320.89	Картометрический метод	5.0	Закрепление отсутствует
11	513535.55	3294343.80	Картометрический метод	5.0	Закрепление отсутствует
12	513528.89	3294351.00	Картометрический метод	5.0	Закрепление отсутствует
13	513526.69	3294357.99	Картометрический метод	5.0	Закрепление отсутствует
1	513522.68	3294359.70	Картометрический метод	5.0	Закрепление отсутствует

3. Сведения о характерных точках части (частей) границы объекта

Обозначение характерных точек части границы	Координаты, м		Метод определения координат характерной точки	Средняя квадратическая погрешность положения характерной точки (M _t), м	Описание обозначения точки на местности (при наличии)
	X	Y			
1	2	3	4	5	6
-	-	-	-	-	-

ТЕКСТОВОЕ ОПИСАНИЕ
местоположения границ населенных пунктов, территориальных зон

Прохождение границы		Описание прохождения границы
от точки	до точки	
1	2	3
1	2	-
2	3	-
3	4	-
4	5	-
5	6	-
6	7	-
7	8	-
8	9	-
9	10	-
10	11	-
11	12	-
12	13	-
13	1	-

Blank area for text description of the boundary passage.

ГРАФИЧЕСКОЕ ОПИСАНИЕ

местоположения границ населенных пунктов, территориальных зон, особо охраняемых природных территорий, зон с особыми условиями использования территории

Производственная зона объектов IV класса опасности в хозяйственно-рекреационной зоне (ТП.2.1)

(наименование объекта, местоположение границ которого описано (далее - объект))

Раздел 1

Сведения об объекте

№ п/п	Характеристики объекта	Описание характеристик
1	2	3
1.	Местоположение объекта	Ленинградская область, м. р-н Подпорожский, с.п. Винницкое
2.	Площадь объекта +/- величина погрешности определения площади (P +/- Дельта P)	12339 +/- 1944 м ²
3.	Иные характеристики объекта	-

Раздел 2

Сведения о местоположении границ объекта

1. Система координат МСК 47 зона 3

2. Сведения о характерных точках границ объекта

Обозначение характерных точек границ	Координаты, м		Метод определения координат характерной точки	Средняя квадратическая погрешность положения характерной точки (M), м	Описание обозначения точки на местности (при наличии)
	X	Y			
1	2	3	4	5	6
1	494495.65	3298294.01	Картометрический метод	5.0	Закрепление отсутствует
2	494438.94	3298314.22	Картометрический метод	5.0	Закрепление отсутствует
3	494436.84	3298305.20	Картометрический метод	5.0	Закрепление отсутствует
4	494432.71	3298283.80	Картометрический метод	5.0	Закрепление отсутствует
5	494421.82	3298235.53	Картометрический метод	5.0	Закрепление отсутствует
6	494419.83	3298228.20	Картометрический метод	5.0	Закрепление отсутствует
7	494423.33	3298220.08	Картометрический метод	5.0	Закрепление отсутствует
8	494436.93	3298204.79	Картометрический метод	5.0	Закрепление отсутствует
9	494455.65	3298189.62	Картометрический метод	5.0	Закрепление отсутствует
10	494466.58	3298201.76	Картометрический метод	5.0	Закрепление отсутствует
1	494495.65	3298294.01	Картометрический метод	5.0	Закрепление отсутствует
11	494296.25	3299428.47	Картометрический метод	5.0	Закрепление отсутствует
12	494297.52	3299483.83	Картометрический метод	5.0	Закрепление отсутствует
13	494297.54	3299485.67	Картометрический метод	5.0	Закрепление отсутствует
14	494295.69	3299487.10	Картометрический метод	5.0	Закрепление отсутствует
15	494156.15	3299470.10	Картометрический метод	5.0	Закрепление отсутствует
16	494155.85	3299441.75	Картометрический метод	5.0	Закрепление отсутствует
17	494158.44	3299441.40	Картометрический метод	5.0	Закрепление отсутствует
18	494229.14	3299428.99	Картометрический метод	5.0	Закрепление отсутствует
19	494286.82	3299426.00	Картометрический метод	5.0	Закрепление отсутствует
20	494289.30	3299425.88	Картометрический метод	5.0	Закрепление отсутствует
21	494289.31	3299425.87	Картометрический метод	5.0	Закрепление отсутствует

2. Сведения о характерных точках границ объекта

Обозначение характерных точек границ	Координаты, м		Метод определения координат характерной точки	Средняя квадратическая погрешность положения характерной точки (M _t), м	Описание обозначения точки на местности (при наличии)
	X	Y			
1	2	3	4	5	6
22	494296.18	3299425.52	Картометрический метод	5.0	Закрепление отсутствует
11	494296.25	3299428.47	Картометрический метод	5.0	Закрепление отсутствует

3. Сведения о характерных точках части (частей) границы объекта

Обозначение характерных точек части границы	Координаты, м		Метод определения координат характерной точки	Средняя квадратическая погрешность положения характерной точки (M _t), м	Описание обозначения точки на местности (при наличии)
	X	Y			
1	2	3	4	5	6
-	-	-	-	-	-

ТЕКСТОВОЕ ОПИСАНИЕ
местоположения границ населенных пунктов, территориальных зон

Прохождение границы		Описание прохождения границы
от точки	до точки	
1	2	3
1	2	-
2	3	-
3	4	-
4	5	-
5	6	-
6	7	-
7	8	-
8	9	-
9	10	-
10	1	-
11	12	-
12	13	-
13	14	-
14	15	-
15	16	-
16	17	-
17	18	-
18	19	-
19	20	-
20	21	-
21	22	-
22	11	-

ГРАФИЧЕСКОЕ ОПИСАНИЕ

местоположения границ населенных пунктов, территориальных зон, особо охраняемых природных территорий, зон с особыми условиями использования территории

Производственная зона объектов V класса опасности (ТП.3)

(наименование объекта, местоположение границ которого описано (далее - объект))

Раздел 1

Сведения об объекте

№ п/п	Характеристики объекта	Описание характеристик
1	2	3
1.	Местоположение объекта	Ленинградская область, м. р-н Подпорожский, с.п Винницкое
2.	Площадь объекта +/- величина погрешности определения площади (P +/- Дельта P)	163614 +/- 7079 м ²
3.	Иные характеристики объекта	-

Раздел 2

Сведения о местоположении границ объекта

1. Система координат МСК 47 зона 3

2. Сведения о характерных точках границ объекта

Обозначение характерных точек границ	Координаты, м		Метод определения координат характерной точки	Средняя квадратическая погрешность положения характерной точки (M), м	Описание обозначения точки на местности (при наличии)
	X	Y			
1	2	3	4	5	6
1	513417.00	3295240.81	Картометрический метод	5.0	Закрепление отсутствует
2	513417.69	3295222.22	Картометрический метод	5.0	Закрепление отсутствует
3	513421.37	3295213.85	Картометрический метод	5.0	Закрепление отсутствует
4	513423.27	3295204.61	Картометрический метод	5.0	Закрепление отсутствует
5	513426.77	3295205.10	Картометрический метод	5.0	Закрепление отсутствует
6	513459.02	3295207.11	Картометрический метод	5.0	Закрепление отсутствует
7	513465.08	3295207.56	Картометрический метод	5.0	Закрепление отсутствует
8	513482.85	3295208.86	Картометрический метод	5.0	Закрепление отсутствует
9	513484.80	3295209.12	Картометрический метод	5.0	Закрепление отсутствует
10	513481.61	3295229.81	Картометрический метод	5.0	Закрепление отсутствует
11	513469.38	3295253.91	Картометрический метод	5.0	Закрепление отсутствует
12	513465.80	3295257.28	Картометрический метод	5.0	Закрепление отсутствует
13	513425.00	3295243.45	Картометрический метод	5.0	Закрепление отсутствует
1	513417.00	3295240.81	Картометрический метод	5.0	Закрепление отсутствует
14	514865.02	3296745.37	Картометрический метод	5.0	Закрепление отсутствует
15	514878.42	3296747.70	Картометрический метод	5.0	Закрепление отсутствует
16	514880.44	3296756.47	Картометрический метод	5.0	Закрепление отсутствует
17	514886.46	3296779.51	Картометрический метод	5.0	Закрепление отсутствует
18	514838.87	3296789.36	Картометрический метод	5.0	Закрепление отсутствует
19	514832.52	3296759.31	Картометрический метод	5.0	Закрепление отсутствует
20	514832.02	3296756.61	Картометрический метод	5.0	Закрепление отсутствует
21	514829.89	3296747.87	Картометрический метод	5.0	Закрепление отсутствует

2. Сведения о характерных точках границ объекта

Обозначение характерных точек границ	Координаты, м		Метод определения координат характерной точки	Средняя квадратическая погрешность положения характерной точки (M _t), м	Описание обозначения точки на местности (при наличии)
	X	Y			
1	2	3	4	5	6
22	514851.87	3296745.15	Картометрический метод	5.0	Закрепление отсутствует
14	514865.02	3296745.37	Картометрический метод	5.0	Закрепление отсутствует
23	514966.87	3296874.40	Картометрический метод	5.0	Закрепление отсутствует
24	514974.17	3296907.63	Картометрический метод	5.0	Закрепление отсутствует
25	514971.36	3296911.45	Картометрический метод	5.0	Закрепление отсутствует
26	514973.86	3296924.13	Картометрический метод	5.0	Закрепление отсутствует
27	514979.58	3296927.07	Картометрический метод	5.0	Закрепление отсутствует
28	514984.58	3296951.03	Картометрический метод	5.0	Закрепление отсутствует
29	514981.63	3296953.36	Картометрический метод	5.0	Закрепление отсутствует
30	514995.81	3297011.68	Картометрический метод	5.0	Закрепление отсутствует
31	514994.63	3297011.98	Картометрический метод	5.0	Закрепление отсутствует
32	514950.53	3297018.90	Картометрический метод	5.0	Закрепление отсутствует
33	514868.54	3297027.03	Картометрический метод	5.0	Закрепление отсутствует
34	514855.95	3297022.72	Картометрический метод	5.0	Закрепление отсутствует
35	514838.17	3297016.64	Картометрический метод	5.0	Закрепление отсутствует
36	514809.84	3296987.87	Картометрический метод	5.0	Закрепление отсутствует
37	514792.31	3296886.93	Картометрический метод	5.0	Закрепление отсутствует
38	514789.10	3296868.49	Картометрический метод	5.0	Закрепление отсутствует
39	514871.54	3296857.86	Картометрический метод	5.0	Закрепление отсутствует
40	514877.32	3296862.28	Картометрический метод	5.0	Закрепление отсутствует
41	514890.92	3296859.67	Картометрический метод	5.0	Закрепление отсутствует
42	514963.94	3296879.25	Картометрический метод	5.0	Закрепление отсутствует
23	514966.87	3296874.40	Картометрический метод	5.0	Закрепление отсутствует
43	513570.69	3294226.94	Картометрический метод	5.0	Закрепление отсутствует
44	513586.50	3294257.77	Картометрический метод	5.0	Закрепление отсутствует

2. Сведения о характерных точках границ объекта

Обозначение характерных точек границ	Координаты, м		Метод определения координат характерной точки	Средняя квадратическая погрешность положения характерной точки (M _t), м	Описание обозначения точки на местности (при наличии)
	X	Y			
1	2	3	4	5	6
45	513625.46	3294304.72	Картометрический метод	5.0	Закрепление отсутствует
46	513634.56	3294325.72	Картометрический метод	5.0	Закрепление отсутствует
47	513604.01	3294348.00	Картометрический метод	5.0	Закрепление отсутствует
48	513593.49	3294354.76	Картометрический метод	5.0	Закрепление отсутствует
49	513568.89	3294371.24	Картометрический метод	5.0	Закрепление отсутствует
50	513568.38	3294374.07	Картометрический метод	5.0	Закрепление отсутствует
51	513563.05	3294377.78	Картометрический метод	5.0	Закрепление отсутствует
52	513559.94	3294379.94	Картометрический метод	5.0	Закрепление отсутствует
53	513551.93	3294385.15	Картометрический метод	5.0	Закрепление отсутствует
54	513546.19	3294376.75	Картометрический метод	5.0	Закрепление отсутствует
55	513531.09	3294356.12	Картометрический метод	5.0	Закрепление отсутствует
56	513526.69	3294357.99	Картометрический метод	5.0	Закрепление отсутствует
57	513528.89	3294351.00	Картометрический метод	5.0	Закрепление отсутствует
58	513535.55	3294343.80	Картометрический метод	5.0	Закрепление отсутствует
59	513565.77	3294320.89	Картометрический метод	5.0	Закрепление отсутствует
60	513575.09	3294313.56	Картометрический метод	5.0	Закрепление отсутствует
61	513575.62	3294307.97	Картометрический метод	5.0	Закрепление отсутствует
62	513567.63	3294285.60	Картометрический метод	5.0	Закрепление отсутствует
63	513561.90	3294273.21	Картометрический метод	5.0	Закрепление отсутствует
64	513540.71	3294243.09	Картометрический метод	5.0	Закрепление отсутствует
65	513544.22	3294240.76	Картометрический метод	5.0	Закрепление отсутствует
66	513515.56	3294199.16	Картометрический метод	5.0	Закрепление отсутствует
67	513538.72	3294183.21	Картометрический метод	5.0	Закрепление отсутствует
43	513570.69	3294226.94	Картометрический метод	5.0	Закрепление отсутствует
68	513460.64	3294326.61	Картометрический метод	5.0	Закрепление отсутствует

2. Сведения о характерных точках границ объекта

Обозначение характерных точек границ	Координаты, м		Метод определения координат характерной точки	Средняя квадратическая погрешность положения характерной точки (M _t), м	Описание обозначения точки на местности (при наличии)
	X	Y			
1	2	3	4	5	6
69	513426.71	3294342.72	Картометрический метод	5.0	Закрепление отсутствует
70	513412.56	3294346.93	Картометрический метод	5.0	Закрепление отсутствует
71	513410.40	3294340.80	Картометрический метод	5.0	Закрепление отсутствует
72	513391.72	3294281.32	Картометрический метод	5.0	Закрепление отсутствует
73	513409.59	3294269.40	Картометрический метод	5.0	Закрепление отсутствует
74	513433.16	3294259.44	Картометрический метод	5.0	Закрепление отсутствует
75	513434.29	3294251.31	Картометрический метод	5.0	Закрепление отсутствует
76	513436.18	3294254.19	Картометрический метод	5.0	Закрепление отсутствует
77	513448.61	3294274.07	Картометрический метод	5.0	Закрепление отсутствует
78	513441.22	3294292.62	Картометрический метод	5.0	Закрепление отсутствует
68	513460.64	3294326.61	Картометрический метод	5.0	Закрепление отсутствует
79	513039.85	3294324.83	Картометрический метод	5.0	Закрепление отсутствует
80	513052.98	3294332.98	Картометрический метод	5.0	Закрепление отсутствует
81	513064.86	3294340.75	Картометрический метод	5.0	Закрепление отсутствует
82	513087.21	3294355.42	Картометрический метод	5.0	Закрепление отсутствует
83	513090.27	3294355.78	Картометрический метод	5.0	Закрепление отсутствует
84	513102.37	3294356.27	Картометрический метод	5.0	Закрепление отсутствует
85	513116.69	3294357.38	Картометрический метод	5.0	Закрепление отсутствует
86	513149.16	3294371.00	Картометрический метод	5.0	Закрепление отсутствует
87	513156.27	3294429.58	Картометрический метод	5.0	Закрепление отсутствует
88	513152.48	3294443.64	Картометрический метод	5.0	Закрепление отсутствует
89	513139.20	3294470.91	Картометрический метод	5.0	Закрепление отсутствует
90	513138.82	3294471.17	Картометрический метод	5.0	Закрепление отсутствует
91	513050.18	3294441.14	Картометрический метод	5.0	Закрепление отсутствует
92	513034.25	3294422.13	Картометрический метод	5.0	Закрепление отсутствует

2. Сведения о характерных точках границ объекта

Обозначение характерных точек границ	Координаты, м		Метод определения координат характерной точки	Средняя квадратическая погрешность положения характерной точки (M _t), м	Описание обозначения точки на местности (при наличии)
	X	Y			
1	2	3	4	5	6
93	513027.97	3294398.01	Картометрический метод	5.0	Закрепление отсутствует
94	513027.64	3294366.89	Картометрический метод	5.0	Закрепление отсутствует
79	513039.85	3294324.83	Картометрический метод	5.0	Закрепление отсутствует
95	506208.90	3300612.18	Картометрический метод	5.0	Закрепление отсутствует
96	506214.19	3300613.98	Картометрический метод	5.0	Закрепление отсутствует
97	506215.34	3300614.46	Картометрический метод	5.0	Закрепление отсутствует
98	506218.55	3300620.83	Картометрический метод	5.0	Закрепление отсутствует
99	506219.41	3300626.62	Картометрический метод	5.0	Закрепление отсутствует
100	506213.16	3300637.86	Картометрический метод	5.0	Закрепление отсутствует
101	506202.08	3300630.61	Картометрический метод	5.0	Закрепление отсутствует
102	506204.09	3300610.64	Картометрический метод	5.0	Закрепление отсутствует
95	506208.90	3300612.18	Картометрический метод	5.0	Закрепление отсутствует
103	505238.59	3300604.51	Картометрический метод	5.0	Закрепление отсутствует
104	505238.46	3300609.73	Картометрический метод	5.0	Закрепление отсутствует
105	505183.58	3300610.13	Картометрический метод	5.0	Закрепление отсутствует
106	505160.75	3300610.61	Картометрический метод	5.0	Закрепление отсутствует
107	505121.91	3300607.39	Картометрический метод	5.0	Закрепление отсутствует
108	505120.64	3300602.33	Картометрический метод	5.0	Закрепление отсутствует
109	505127.08	3300588.60	Картометрический метод	5.0	Закрепление отсутствует
110	505130.55	3300573.77	Картометрический метод	5.0	Закрепление отсутствует
111	505135.73	3300554.85	Картометрический метод	5.0	Закрепление отсутствует
112	505143.96	3300547.51	Картометрический метод	5.0	Закрепление отсутствует
113	505150.91	3300544.15	Картометрический метод	5.0	Закрепление отсутствует
114	505160.06	3300541.86	Картометрический метод	5.0	Закрепление отсутствует
115	505178.53	3300541.01	Картометрический метод	5.0	Закрепление отсутствует

2. Сведения о характерных точках границ объекта

Обозначение характерных точек границ	Координаты, м		Метод определения координат характерной точки	Средняя квадратическая погрешность положения характерной точки (M _t), м	Описание обозначения точки на местности (при наличии)
	X	Y			
1	2	3	4	5	6
116	505180.29	3300540.92	Картометрический метод	5.0	Закрепление отсутствует
117	505193.49	3300540.45	Картометрический метод	5.0	Закрепление отсутствует
118	505206.34	3300541.85	Картометрический метод	5.0	Закрепление отсутствует
119	505217.17	3300544.39	Картометрический метод	5.0	Закрепление отсутствует
120	505224.45	3300548.36	Картометрический метод	5.0	Закрепление отсутствует
121	505228.78	3300553.76	Картометрический метод	5.0	Закрепление отсутствует
122	505233.80	3300571.18	Картометрический метод	5.0	Закрепление отсутствует
123	505235.24	3300582.71	Картометрический метод	5.0	Закрепление отсутствует
103	505238.59	3300604.51	Картометрический метод	5.0	Закрепление отсутствует
124	498228.61	3280619.47	Картометрический метод	5.0	Закрепление отсутствует
125	498215.77	3280691.59	Картометрический метод	5.0	Закрепление отсутствует
126	498211.34	3280723.87	Картометрический метод	5.0	Закрепление отсутствует
127	498201.64	3280728.02	Картометрический метод	5.0	Закрепление отсутствует
128	498193.15	3280737.92	Картометрический метод	5.0	Закрепление отсутствует
129	498181.31	3280749.49	Картометрический метод	5.0	Закрепление отсутствует
130	498171.51	3280759.07	Картометрический метод	5.0	Закрепление отсутствует
131	498166.77	3280756.50	Картометрический метод	5.0	Закрепление отсутствует
132	498146.57	3280743.55	Картометрический метод	5.0	Закрепление отсутствует
133	498134.28	3280754.60	Картометрический метод	5.0	Закрепление отсутствует
134	498104.27	3280716.88	Картометрический метод	5.0	Закрепление отсутствует
135	498031.97	3280797.11	Картометрический метод	5.0	Закрепление отсутствует
136	497996.62	3280781.25	Картометрический метод	5.0	Закрепление отсутствует
137	497991.25	3280778.49	Картометрический метод	5.0	Закрепление отсутствует
138	498014.02	3280741.07	Картометрический метод	5.0	Закрепление отсутствует
139	498036.94	3280702.87	Картометрический метод	5.0	Закрепление отсутствует

2. Сведения о характерных точках границ объекта

Обозначение характерных точек границ	Координаты, м		Метод определения координат характерной точки	Средняя квадратическая погрешность положения характерной точки (M _t), м	Описание обозначения точки на местности (при наличии)
	X	Y			
1	2	3	4	5	6
140	498048.54	3280681.37	Картометрический метод	5.0	Закрепление отсутствует
141	498059.29	3280665.24	Картометрический метод	5.0	Закрепление отсутствует
142	498077.11	3280641.76	Картометрический метод	5.0	Закрепление отсутствует
143	498090.69	3280627.61	Картометрический метод	5.0	Закрепление отсутствует
144	498097.34	3280625.07	Картометрический метод	5.0	Закрепление отсутствует
145	498117.43	3280623.24	Картометрический метод	5.0	Закрепление отсутствует
146	498144.74	3280621.56	Картометрический метод	5.0	Закрепление отсутствует
147	498165.26	3280619.59	Картометрический метод	5.0	Закрепление отсутствует
148	498190.30	3280616.35	Картометрический метод	5.0	Закрепление отсутствует
149	498209.40	3280615.66	Картометрический метод	5.0	Закрепление отсутствует
150	498219.87	3280617.79	Картометрический метод	5.0	Закрепление отсутствует
124	498228.61	3280619.47	Картометрический метод	5.0	Закрепление отсутствует
151	521199.53	3286345.89	Картометрический метод	5.0	Закрепление отсутствует
152	521242.64	3286369.14	Картометрический метод	5.0	Закрепление отсутствует
153	521246.74	3286417.20	Картометрический метод	5.0	Закрепление отсутствует
154	521249.82	3286453.32	Картометрический метод	5.0	Закрепление отсутствует
155	521064.50	3286504.55	Картометрический метод	5.0	Закрепление отсутствует
156	521034.09	3286434.06	Картометрический метод	5.0	Закрепление отсутствует
157	521043.52	3286429.12	Картометрический метод	5.0	Закрепление отсутствует
151	521199.53	3286345.89	Картометрический метод	5.0	Закрепление отсутствует
158	515404.49	3297832.84	Картометрический метод	5.0	Закрепление отсутствует
159	515298.62	3297728.44	Картометрический метод	5.0	Закрепление отсутствует
160	515347.50	3297684.82	Картометрический метод	5.0	Закрепление отсутствует
161	515377.80	3297724.05	Картометрический метод	5.0	Закрепление отсутствует
162	515371.77	3297730.63	Картометрический метод	5.0	Закрепление отсутствует

2. Сведения о характерных точках границ объекта

Обозначение характерных точек границ	Координаты, м		Метод определения координат характерной точки	Средняя квадратическая погрешность положения характерной точки (M _t), м	Описание обозначения точки на местности (при наличии)
	X	Y			
1	2	3	4	5	6
163	515427.77	3297769.49	Картометрический метод	5.0	Закрепление отсутствует
164	515432.85	3297795.02	Картометрический метод	5.0	Закрепление отсутствует
165	515438.09	3297812.47	Картометрический метод	5.0	Закрепление отсутствует
158	515404.49	3297832.84	Картометрический метод	5.0	Закрепление отсутствует
166	514174.09	3295012.06	Картометрический метод	5.0	Закрепление отсутствует
167	514126.96	3295087.69	Картометрический метод	5.0	Закрепление отсутствует
168	514106.14	3295062.55	Картометрический метод	5.0	Закрепление отсутствует
169	514088.58	3295047.50	Картометрический метод	5.0	Закрепление отсутствует
170	514078.04	3295039.63	Картометрический метод	5.0	Закрепление отсутствует
171	514080.22	3295035.09	Картометрический метод	5.0	Закрепление отсутствует
172	514075.88	3295031.41	Картометрический метод	5.0	Закрепление отсутствует
173	514083.29	3295017.11	Картометрический метод	5.0	Закрепление отсутствует
174	514056.77	3295001.84	Картометрический метод	5.0	Закрепление отсутствует
175	513962.77	3294947.04	Картометрический метод	5.0	Закрепление отсутствует
176	513997.80	3294871.72	Картометрический метод	5.0	Закрепление отсутствует
177	514067.17	3294902.49	Картометрический метод	5.0	Закрепление отсутствует
178	514144.24	3294936.46	Картометрический метод	5.0	Закрепление отсутствует
179	514196.57	3294960.60	Картометрический метод	5.0	Закрепление отсутствует
166	514174.09	3295012.06	Картометрический метод	5.0	Закрепление отсутствует
180	513824.29	3295472.75	Картометрический метод	5.0	Закрепление отсутствует
181	513831.09	3295459.07	Картометрический метод	5.0	Закрепление отсутствует
182	513844.73	3295426.82	Картометрический метод	5.0	Закрепление отсутствует
183	513890.28	3295319.25	Картометрический метод	5.0	Закрепление отсутствует
184	513894.28	3295310.81	Картометрический метод	5.0	Закрепление отсутствует
185	513908.19	3295318.90	Картометрический метод	5.0	Закрепление отсутствует

2. Сведения о характерных точках границ объекта

Обозначение характерных точек границ	Координаты, м		Метод определения координат характерной точки	Средняя квадратическая погрешность положения характерной точки (M _t), м	Описание обозначения точки на местности (при наличии)
	X	Y			
1	2	3	4	5	6
186	513935.01	3295328.26	Картометрический метод	5.0	Закрепление отсутствует
187	513957.39	3295334.96	Картометрический метод	5.0	Закрепление отсутствует
188	513979.15	3295343.55	Картометрический метод	5.0	Закрепление отсутствует
189	513986.48	3295346.34	Картометрический метод	5.0	Закрепление отсутствует
190	513997.87	3295353.93	Картометрический метод	5.0	Закрепление отсутствует
191	513985.93	3295358.33	Картометрический метод	5.0	Закрепление отсутствует
192	513980.59	3295369.60	Картометрический метод	5.0	Закрепление отсутствует
193	513929.56	3295474.11	Картометрический метод	5.0	Закрепление отсутствует
194	513890.54	3295554.00	Картометрический метод	5.0	Закрепление отсутствует
195	513871.36	3295584.94	Картометрический метод	5.0	Закрепление отсутствует
196	513856.16	3295577.18	Картометрический метод	5.0	Закрепление отсутствует
197	513787.45	3295546.88	Картометрический метод	5.0	Закрепление отсутствует
180	513824.29	3295472.75	Картометрический метод	5.0	Закрепление отсутствует

3. Сведения о характерных точках части (частей) границы объекта

Обозначение характерных точек части границы	Координаты, м		Метод определения координат характерной точки	Средняя квадратическая погрешность положения характерной точки (M _t), м	Описание обозначения точки на местности (при наличии)
	X	Y			
1	2	3	4	5	6
-	-	-	-	-	-

ТЕКСТОВОЕ ОПИСАНИЕ
местоположения границ населенных пунктов, территориальных зон

Прохождение границы		Описание прохождения границы
от точки	до точки	
1	2	3
1	2	-
2	3	-
3	4	-
4	5	-
5	6	-
6	7	-
7	8	-
8	9	-
9	10	-
10	11	-
11	12	-
12	13	-
13	1	-
14	15	-
15	16	-
16	17	-
17	18	-
18	19	-
19	20	-
20	21	-
21	22	-
22	14	-
23	24	-
24	25	-
25	26	-
26	27	-
27	28	-
28	29	-
29	30	-
30	31	-
31	32	-
32	33	-
33	34	-
34	35	-
35	36	-
36	37	-
37	38	-

ТЕКСТОВОЕ ОПИСАНИЕ
местоположения границ населенных пунктов, территориальных зон

Прохождение границы		Описание прохождения границы
от точки	до точки	
1	2	3
38	39	-
39	40	-
40	41	-
41	42	-
42	23	-
43	44	-
44	45	-
45	46	-
46	47	-
47	48	-
48	49	-
49	50	-
50	51	-
51	52	-
52	53	-
53	54	-
54	55	-
55	56	-
56	57	-
57	58	-
58	59	-
59	60	-
60	61	-
61	62	-
62	63	-
63	64	-
64	65	-
65	66	-
66	67	-
67	43	-
68	69	-
69	70	-
70	71	-
71	72	-
72	73	-
73	74	-
74	75	-

ТЕКСТОВОЕ ОПИСАНИЕ
местоположения границ населенных пунктов, территориальных зон

Прохождение границы		Описание прохождения границы
от точки	до точки	
1	2	3
75	76	-
76	77	-
77	78	-
78	68	-
79	80	-
80	81	-
81	82	-
82	83	-
83	84	-
84	85	-
85	86	-
86	87	-
87	88	-
88	89	-
89	90	-
90	91	-
91	92	-
92	93	-
93	94	-
94	79	-
95	96	-
96	97	-
97	98	-
98	99	-
99	100	-
100	101	-
101	102	-
102	95	-
103	104	-
104	105	-
105	106	-
106	107	-
107	108	-
108	109	-
109	110	-
110	111	-
111	112	-

ТЕКСТОВОЕ ОПИСАНИЕ
местоположения границ населенных пунктов, территориальных зон

Прохождение границы		Описание прохождения границы
от точки	до точки	
1	2	3
112	113	-
113	114	-
114	115	-
115	116	-
116	117	-
117	118	-
118	119	-
119	120	-
120	121	-
121	122	-
122	123	-
123	103	-
124	125	-
125	126	-
126	127	-
127	128	-
128	129	-
129	130	-
130	131	-
131	132	-
132	133	-
133	134	-
134	135	-
135	136	-
136	137	-
137	138	-
138	139	-
139	140	-
140	141	-
141	142	-
142	143	-
143	144	-
144	145	-
145	146	-
146	147	-
147	148	-
148	149	-

ТЕКСТОВОЕ ОПИСАНИЕ
местоположения границ населенных пунктов, территориальных зон

Прохождение границы		Описание прохождения границы
от точки	до точки	
1	2	3
149	150	-
150	124	-
151	152	-
152	153	-
153	154	-
154	155	-
155	156	-
156	157	-
157	151	-
158	159	-
159	160	-
160	161	-
161	162	-
162	163	-
163	164	-
164	165	-
165	158	-
166	167	-
167	168	-
168	169	-
169	170	-
170	171	-
171	172	-
172	173	-
173	174	-
174	175	-
175	176	-
176	177	-
177	178	-
178	179	-
179	166	-
180	181	-
181	182	-
182	183	-
183	184	-
184	185	-
185	186	-

ТЕКСТОВОЕ ОПИСАНИЕ
местоположения границ населенных пунктов, территориальных зон

Прохождение границы		Описание прохождения границы
от точки	до точки	
1	2	3
186	187	-
187	188	-
188	189	-
189	190	-
190	191	-
191	192	-
192	193	-
193	194	-
194	195	-
195	196	-
196	197	-
197	180	-

ГРАФИЧЕСКОЕ ОПИСАНИЕ

местоположения границ населенных пунктов, территориальных зон, особо охраняемых природных территорий, зон с особыми условиями использования территории

Производственная зона объектов V класса опасности в зоне экстенсивного природопользования (ТП.3.1)

(наименование объекта, местоположение границ которого описано (далее - объект))

Раздел 1

Сведения об объекте

№ п/п	Характеристики объекта	Описание характеристик
1	2	3
1.	Местоположение объекта	Ленинградская область, м. р-н Подпорожский, с.п. Винницкое
2.	Площадь объекта +/- величина погрешности определения площади (P +/- Дельта P)	3532 +/- 1040 м ²
3.	Иные характеристики объекта	-

Раздел 2

Сведения о местоположении границ объекта

1. Система координат МСК 47 зона 3

2. Сведения о характерных точках границ объекта

Обозначение характерных точек границ	Координаты, м		Метод определения координат характерной точки	Средняя квадратическая погрешность положения характерной точки (M), м	Описание обозначения точки на местности (при наличии)
	X	Y			
1	2	3	4	5	6
1	483246.21	3299155.67	Картометрический метод	5.0	Закрепление отсутствует
2	483224.37	3299164.89	Картометрический метод	5.0	Закрепление отсутствует
3	483195.44	3299169.72	Картометрический метод	5.0	Закрепление отсутствует
4	483160.22	3299147.55	Картометрический метод	5.0	Закрепление отсутствует
5	483140.06	3299144.60	Картометрический метод	5.0	Закрепление отсутствует
6	483140.75	3299140.01	Картометрический метод	5.0	Закрепление отсутствует
7	483146.58	3299109.15	Картометрический метод	5.0	Закрепление отсутствует
8	483154.30	3299107.62	Картометрический метод	5.0	Закрепление отсутствует
9	483160.49	3299104.48	Картометрический метод	5.0	Закрепление отсутствует
10	483163.96	3299110.66	Картометрический метод	5.0	Закрепление отсутствует
11	483169.95	3299119.93	Картометрический метод	5.0	Закрепление отсутствует
12	483176.91	3299126.49	Картометрический метод	5.0	Закрепление отсутствует
13	483183.68	3299118.64	Картометрический метод	5.0	Закрепление отсутствует
14	483187.79	3299120.85	Картометрический метод	5.0	Закрепление отсутствует
15	483241.12	3299142.46	Картометрический метод	5.0	Закрепление отсутствует
16	483244.89	3299152.23	Картометрический метод	5.0	Закрепление отсутствует
1	483246.21	3299155.67	Картометрический метод	5.0	Закрепление отсутствует

3. Сведения о характерных точках части (частей) границы объекта

Обозначение характерных точек части границы	Координаты, м		Метод определения координат характерной точки	Средняя квадратическая погрешность положения характерной точки (M), м	Описание обозначения точки на местности (при наличии)
	X	Y			
1	2	3	4	5	6
-	-	-	-	-	-

ТЕКСТОВОЕ ОПИСАНИЕ
местоположения границ населенных пунктов, территориальных зон

Прохождение границы		Описание прохождения границы
от точки	до точки	
1	2	3
1	2	-
2	3	-
3	4	-
4	5	-
5	6	-
6	7	-
7	8	-
8	9	-
9	10	-
10	11	-
11	12	-
12	13	-
13	14	-
14	15	-
15	16	-
16	1	-

ГРАФИЧЕСКОЕ ОПИСАНИЕ

местоположения границ населенных пунктов, территориальных зон, особо охраняемых природных территорий, зон с особыми условиями использования территории

Производственная зона объектов V класса опасности в хозяйственно-рекреационной зоне (ТП.3.2)

(наименование объекта, местоположение границ которого описано (далее - объект))

Раздел 1

Сведения об объекте

№ п/п	Характеристики объекта	Описание характеристик
1	2	3
1.	Местоположение объекта	Ленинградская область, м. р-н Подпорожский, с.п. Винницкое
2.	Площадь объекта +/- величина погрешности определения площади (P +/- Дельта P)	93863 +/- 5361 м ²
3.	Иные характеристики объекта	-

Раздел 2

Сведения о местоположении границ объекта

1. Система координат МСК 47 зона 3

2. Сведения о характерных точках границ объекта

Обозначение характерных точек границ	Координаты, м		Метод определения координат характерной точки	Средняя квадратическая погрешность положения характерной точки (M), м	Описание обозначения точки на местности (при наличии)
	X	Y			
1	2	3	4	5	6
1	490204.22	3297497.09	Картометрический метод	5.0	Закрепление отсутствует
2	490240.48	3297539.83	Картометрический метод	5.0	Закрепление отсутствует
3	490266.34	3297549.73	Картометрический метод	5.0	Закрепление отсутствует
4	490294.98	3297560.70	Картометрический метод	5.0	Закрепление отсутствует
5	490308.08	3297569.12	Картометрический метод	5.0	Закрепление отсутствует
6	490321.63	3297582.68	Картометрический метод	5.0	Закрепление отсутствует
7	490371.70	3297606.06	Картометрический метод	5.0	Закрепление отсутствует
8	490375.45	3297613.07	Картометрический метод	5.0	Закрепление отсутствует
9	490382.01	3297636.91	Картометрический метод	5.0	Закрепление отсутствует
10	490305.74	3297614.47	Картометрический метод	5.0	Закрепление отсутствует
11	490291.70	3297608.39	Картометрический метод	5.0	Закрепление отсутствует
12	490275.78	3297601.85	Картометрический метод	5.0	Закрепление отсутствует
13	490269.24	3297601.85	Картометрический метод	5.0	Закрепление отсутствует
14	490265.50	3297604.19	Картометрический метод	5.0	Закрепление отсутствует
15	490261.29	3297608.86	Картометрический метод	5.0	Закрепление отсутствует
16	490259.88	3297616.35	Картометрический метод	5.0	Закрепление отсутствует
17	490265.50	3297629.90	Картометрический метод	5.0	Закрепление отсутствует
18	490290.30	3297684.14	Картометрический метод	5.0	Закрепление отсутствует
19	490304.20	3297706.91	Картометрический метод	5.0	Закрепление отсутствует
20	490337.24	3297764.38	Картометрический метод	5.0	Закрепление отсутствует
21	490359.83	3297802.41	Картометрический метод	5.0	Закрепление отсутствует
22	490302.65	3297856.92	Картометрический метод	5.0	Закрепление отсутствует

2. Сведения о характерных точках границ объекта					
Обозначение характерных точек границ	Координаты, м		Метод определения координат характерной точки	Средняя квадратическая погрешность положения характерной точки (M _t), м	Описание обозначения точки на местности (при наличии)
	X	Y			
1	2	3	4	5	6
23	490276.54	3297827.91	Картометрический метод	5.0	Закрепление отсутствует
24	490294.18	3297806.75	Картометрический метод	5.0	Закрепление отсутствует
25	490241.28	3297712.72	Картометрический метод	5.0	Закрепление отсутствует
26	490230.70	3297703.32	Картометрический метод	5.0	Закрепление отсутствует
27	490202.50	3297711.54	Картометрический метод	5.0	Закрепление отсутствует
28	490159.01	3297739.76	Картометрический метод	5.0	Закрепление отсутствует
29	490153.13	3297753.86	Картометрический метод	5.0	Закрепление отсутствует
30	490177.81	3297790.30	Картометрический метод	5.0	Закрепление отсутствует
31	490141.38	3297831.44	Картометрический метод	5.0	Закрепление отсутствует
32	490120.22	3297840.83	Картометрический метод	5.0	Закрепление отсутствует
33	490054.40	3297805.58	Картометрический метод	5.0	Закрепление отсутствует
34	490080.25	3297773.84	Картометрический метод	5.0	Закрепление отсутствует
35	490110.81	3297724.47	Картометрический метод	5.0	Закрепление отсутствует
36	490099.06	3297678.64	Картометрический метод	5.0	Закрепление отсутствует
37	490096.71	3297641.02	Картометрический метод	5.0	Закрепление отсутствует
38	490093.69	3297642.00	Картометрический метод	5.0	Закрепление отсутствует
39	490093.64	3297637.17	Картометрический метод	5.0	Закрепление отсутствует
40	490076.42	3297620.44	Картометрический метод	5.0	Закрепление отсутствует
41	490039.26	3297584.33	Картометрический метод	5.0	Закрепление отсутствует
42	490049.62	3297566.97	Картометрический метод	5.0	Закрепление отсутствует
43	490076.80	3297562.56	Картометрический метод	5.0	Закрепление отсутствует
44	490132.46	3297570.70	Картометрический метод	5.0	Закрепление отсутствует
45	490144.22	3297574.52	Картометрический метод	5.0	Закрепление отсутствует
46	490173.34	3297575.16	Картометрический метод	5.0	Закрепление отсутствует
47	490186.63	3297567.56	Картометрический метод	5.0	Закрепление отсутствует

2. Сведения о характерных точках границ объекта

Обозначение характерных точек границ	Координаты, м		Метод определения координат характерной точки	Средняя квадратическая погрешность положения характерной точки (M _t), м	Описание обозначения точки на местности (при наличии)
	X	Y			
1	2	3	4	5	6
48	490187.89	3297558.07	Картометрический метод	5.0	Закрепление отсутствует
49	490183.77	3297545.41	Картометрический метод	5.0	Закрепление отсутствует
50	490177.75	3297533.70	Картометрический метод	5.0	Закрепление отсутствует
51	490168.59	3297521.67	Картометрический метод	5.0	Закрепление отсутствует
52	490155.60	3297519.78	Картометрический метод	5.0	Закрепление отсутствует
53	490172.32	3297504.23	Картометрический метод	5.0	Закрепление отсутствует
1	490204.22	3297497.09	Картометрический метод	5.0	Закрепление отсутствует
54	487773.68	3304642.23	Картометрический метод	5.0	Закрепление отсутствует
55	487775.53	3304641.70	Картометрический метод	5.0	Закрепление отсутствует
56	487782.55	3304627.01	Картометрический метод	5.0	Закрепление отсутствует
57	487799.17	3304591.96	Картометрический метод	5.0	Закрепление отсутствует
58	487809.50	3304569.21	Картометрический метод	5.0	Закрепление отсутствует
59	487815.59	3304558.09	Картометрический метод	5.0	Закрепление отсутствует
60	487819.79	3304556.24	Картометрический метод	5.0	Закрепление отсутствует
61	487859.39	3304594.22	Картометрический метод	5.0	Закрепление отсутствует
62	487851.85	3304599.96	Картометрический метод	5.0	Закрепление отсутствует
63	487854.10	3304604.10	Картометрический метод	5.0	Закрепление отсутствует
64	487819.51	3304630.40	Картометрический метод	5.0	Закрепление отсутствует
65	487797.58	3304649.05	Картометрический метод	5.0	Закрепление отсутствует
66	487787.76	3304657.65	Картометрический метод	5.0	Закрепление отсутствует
67	487772.65	3304670.87	Картометрический метод	5.0	Закрепление отсутствует
68	487768.15	3304670.15	Картометрический метод	5.0	Закрепление отсутствует
69	487755.07	3304684.03	Картометрический метод	5.0	Закрепление отсутствует
54	487773.68	3304642.23	Картометрический метод	5.0	Закрепление отсутствует
70	487576.01	3304968.48	Картометрический метод	5.0	Закрепление отсутствует

2. Сведения о характерных точках границ объекта

Обозначение характерных точек границ	Координаты, м		Метод определения координат характерной точки	Средняя квадратическая погрешность положения характерной точки (M _t), м	Описание обозначения точки на местности (при наличии)
	X	Y			
1	2	3	4	5	6
71	487585.98	3304963.49	Картометрический метод	5.0	Закрепление отсутствует
72	487596.33	3304957.78	Картометрический метод	5.0	Закрепление отсутствует
73	487605.28	3304952.21	Картометрический метод	5.0	Закрепление отсутствует
74	487616.95	3304944.58	Картометрический метод	5.0	Закрепление отсутствует
75	487634.66	3304932.02	Картометрический метод	5.0	Закрепление отсутствует
76	487651.82	3304916.26	Картометрический метод	5.0	Закрепление отсутствует
77	487655.62	3304918.79	Картометрический метод	5.0	Закрепление отсутствует
78	487666.00	3304906.30	Картометрический метод	5.0	Закрепление отсутствует
79	487667.38	3304899.21	Картометрический метод	5.0	Закрепление отсутствует
80	487691.25	3304853.93	Картометрический метод	5.0	Закрепление отсутствует
81	487712.28	3304808.60	Картометрический метод	5.0	Закрепление отсутствует
82	487719.64	3304791.70	Картометрический метод	5.0	Закрепление отсутствует
83	487723.17	3304792.59	Картометрический метод	5.0	Закрепление отсутствует
84	487801.65	3304799.08	Картометрический метод	5.0	Закрепление отсутствует
85	487720.79	3304917.37	Картометрический метод	5.0	Закрепление отсутствует
86	487813.40	3304950.44	Картометрический метод	5.0	Закрепление отсутствует
87	487859.07	3304967.95	Картометрический метод	5.0	Закрепление отсутствует
88	487858.13	3304989.61	Картометрический метод	5.0	Закрепление отсутствует
89	487622.61	3305073.43	Картометрический метод	5.0	Закрепление отсутствует
90	487609.37	3305044.14	Картометрический метод	5.0	Закрепление отсутствует
91	487589.89	3305000.22	Картометрический метод	5.0	Закрепление отсутствует
70	487576.01	3304968.48	Картометрический метод	5.0	Закрепление отсутствует

3. Сведения о характерных точках части (частей) границы объекта

Обозначение характерных точек части границы	Координаты, м		Метод определения координат характерной точки	Средняя квадратическая погрешность положения характерной точки (M _t), м	Описание обозначения точки на местности (при наличии)
	X	Y			
1	2	3	4	5	6
-	-	-	-	-	-

ТЕКСТОВОЕ ОПИСАНИЕ
местоположения границ населенных пунктов, территориальных зон

Прохождение границы		Описание прохождения границы
от точки	до точки	
1	2	3
1	2	-
2	3	-
3	4	-
4	5	-
5	6	-
6	7	-
7	8	-
8	9	-
9	10	-
10	11	-
11	12	-
12	13	-
13	14	-
14	15	-
15	16	-
16	17	-
17	18	-
18	19	-
19	20	-
20	21	-
21	22	-
22	23	-
23	24	-
24	25	-
25	26	-
26	27	-
27	28	-
28	29	-
29	30	-
30	31	-
31	32	-
32	33	-
33	34	-
34	35	-
35	36	-
36	37	-
37	38	-

ТЕКСТОВОЕ ОПИСАНИЕ
местоположения границ населенных пунктов, территориальных зон

Прохождение границы		Описание прохождения границы
от точки	до точки	
1	2	3
38	39	-
39	40	-
40	41	-
41	42	-
42	43	-
43	44	-
44	45	-
45	46	-
46	47	-
47	48	-
48	49	-
49	50	-
50	51	-
51	52	-
52	53	-
53	1	-
54	55	-
55	56	-
56	57	-
57	58	-
58	59	-
59	60	-
60	61	-
61	62	-
62	63	-
63	64	-
64	65	-
65	66	-
66	67	-
67	68	-
68	69	-
69	54	-
70	71	-
71	72	-
72	73	-
73	74	-
74	75	-

ТЕКСТОВОЕ ОПИСАНИЕ
местоположения границ населенных пунктов, территориальных зон

Прохождение границы		Описание прохождения границы
от точки	до точки	
1	2	3
75	76	-
76	77	-
77	78	-
78	79	-
79	80	-
80	81	-
81	82	-
82	83	-
83	84	-
84	85	-
85	86	-
86	87	-
87	88	-
88	89	-
89	90	-
90	91	-
91	70	-

ГРАФИЧЕСКОЕ ОПИСАНИЕ

местоположения границ населенных пунктов, территориальных зон, особо охраняемых природных территорий, зон с особыми условиями использования территории

Зона инженерной инфраструктуры (ТИ.1)

(наименование объекта, местоположение границ которого описано (далее - объект))

Раздел 1

Сведения об объекте

№ п/п	Характеристики объекта	Описание характеристик
1	2	3
1.	Местоположение объекта	Ленинградская область, м. р-н Подпорожский, с.п Винницкое
2.	Площадь объекта +/- величина погрешности определения площади (Р +/- Дельта Р)	53764 +/- 4058 м ²
3.	Иные характеристики объекта	-

Раздел 2

Сведения о местоположении границ объекта

1. Система координат МСК 47 зона 3

2. Сведения о характерных точках границ объекта

Обозначение характерных точек границ	Координаты, м		Метод определения координат характерной точки	Средняя квадратическая погрешность положения характерной точки (M), м	Описание обозначения точки на местности (при наличии)
	X	Y			
1	2	3	4	5	6
1	513604.64	3294544.26	Картометрический метод	5.0	Закрепление отсутствует
2	513606.26	3294545.23	Картометрический метод	5.0	Закрепление отсутствует
3	513617.15	3294551.37	Картометрический метод	5.0	Закрепление отсутствует
4	513620.72	3294553.74	Картометрический метод	5.0	Закрепление отсутствует
5	513622.55	3294554.97	Картометрический метод	5.0	Закрепление отсутствует
6	513631.93	3294557.02	Картометрический метод	5.0	Закрепление отсутствует
7	513627.16	3294582.53	Картометрический метод	5.0	Закрепление отсутствует
8	513649.74	3294587.01	Картометрический метод	5.0	Закрепление отсутствует
9	513644.83	3294611.45	Картометрический метод	5.0	Закрепление отсутствует
10	513631.53	3294609.47	Картометрический метод	5.0	Закрепление отсутствует
11	513623.87	3294615.03	Картометрический метод	5.0	Закрепление отсутствует
12	513622.06	3294617.59	Картометрический метод	5.0	Закрепление отсутствует
13	513610.39	3294605.13	Картометрический метод	5.0	Закрепление отсутствует
14	513604.14	3294615.31	Картометрический метод	5.0	Закрепление отсутствует
15	513600.59	3294613.44	Картометрический метод	5.0	Закрепление отсутствует
16	513594.13	3294611.93	Картометрический метод	5.0	Закрепление отсутствует
17	513588.38	3294622.15	Картометрический метод	5.0	Закрепление отсутствует
18	513583.81	3294612.43	Картометрический метод	5.0	Закрепление отсутствует
19	513578.55	3294573.10	Картометрический метод	5.0	Закрепление отсутствует
20	513578.37	3294563.36	Картометрический метод	5.0	Закрепление отсутствует
21	513585.86	3294570.33	Картометрический метод	5.0	Закрепление отсутствует
22	513590.97	3294563.90	Картометрический метод	5.0	Закрепление отсутствует

2. Сведения о характерных точках границ объекта

Обозначение характерных точек границ	Координаты, м		Метод определения координат характерной точки	Средняя квадратическая погрешность положения характерной точки (M _t), м	Описание обозначения точки на местности (при наличии)
	X	Y			
1	2	3	4	5	6
23	513600.83	3294550.50	Картометрический метод	5.0	Закрепление отсутствует
24	513601.70	3294549.15	Картометрический метод	5.0	Закрепление отсутствует
1	513604.64	3294544.26	Картометрический метод	5.0	Закрепление отсутствует
25	513583.38	3294480.25	Картометрический метод	5.0	Закрепление отсутствует
26	513543.07	3294419.18	Картометрический метод	5.0	Закрепление отсутствует
27	513547.13	3294416.41	Картометрический метод	5.0	Закрепление отсутствует
28	513575.15	3294396.13	Картометрический метод	5.0	Закрепление отсутствует
29	513580.75	3294404.65	Картометрический метод	5.0	Закрепление отсутствует
30	513600.37	3294433.41	Картометрический метод	5.0	Закрепление отсутствует
31	513604.43	3294440.73	Картометрический метод	5.0	Закрепление отсутствует
32	513615.83	3294457.49	Картометрический метод	5.0	Закрепление отсутствует
33	513586.95	3294477.38	Картометрический метод	5.0	Закрепление отсутствует
25	513583.38	3294480.25	Картометрический метод	5.0	Закрепление отсутствует
34	513235.34	3294072.35	Картометрический метод	5.0	Закрепление отсутствует
35	513242.44	3294113.26	Картометрический метод	5.0	Закрепление отсутствует
36	513244.29	3294136.34	Картометрический метод	5.0	Закрепление отсутствует
37	513249.84	3294160.21	Картометрический метод	5.0	Закрепление отсутствует
38	513247.89	3294166.59	Картометрический метод	5.0	Закрепление отсутствует
39	513251.81	3294184.28	Картометрический метод	5.0	Закрепление отсутствует
40	513216.96	3294194.15	Картометрический метод	5.0	Закрепление отсутствует
41	513211.60	3294195.68	Картометрический метод	5.0	Закрепление отсутствует
42	513200.98	3294198.40	Картометрический метод	5.0	Закрепление отсутствует
43	513181.12	3294203.42	Картометрический метод	5.0	Закрепление отсутствует
44	513165.62	3294180.32	Картометрический метод	5.0	Закрепление отсутствует
45	513162.17	3294172.38	Картометрический метод	5.0	Закрепление отсутствует

2. Сведения о характерных точках границ объекта

Обозначение характерных точек границ	Координаты, м		Метод определения координат характерной точки	Средняя квадратическая погрешность положения характерной точки (M _t), м	Описание обозначения точки на местности (при наличии)
	X	Y			
1	2	3	4	5	6
46	513161.25	3294167.87	Картометрический метод	5.0	Закрепление отсутствует
47	513157.15	3294146.89	Картометрический метод	5.0	Закрепление отсутствует
48	513156.03	3294141.14	Картометрический метод	5.0	Закрепление отсутствует
49	513149.77	3294110.05	Картометрический метод	5.0	Закрепление отсутствует
50	513157.24	3294098.45	Картометрический метод	5.0	Закрепление отсутствует
51	513183.19	3294069.94	Картометрический метод	5.0	Закрепление отсутствует
52	513186.16	3294067.54	Картометрический метод	5.0	Закрепление отсутствует
53	513209.81	3294075.70	Картометрический метод	5.0	Закрепление отсутствует
54	513233.37	3294071.31	Картометрический метод	5.0	Закрепление отсутствует
34	513235.34	3294072.35	Картометрический метод	5.0	Закрепление отсутствует
55	513878.87	3295172.32	Картометрический метод	5.0	Закрепление отсутствует
56	513876.38	3295175.56	Картометрический метод	5.0	Закрепление отсутствует
57	513867.21	3295192.20	Картометрический метод	5.0	Закрепление отсутствует
58	513835.36	3295250.32	Картометрический метод	5.0	Закрепление отсутствует
59	513832.05	3295254.91	Картометрический метод	5.0	Закрепление отсутствует
60	513790.69	3295216.23	Картометрический метод	5.0	Закрепление отсутствует
61	513771.72	3295199.28	Картометрический метод	5.0	Закрепление отсутствует
62	513758.57	3295189.73	Картометрический метод	5.0	Закрепление отсутствует
63	513760.38	3295184.78	Картометрический метод	5.0	Закрепление отсутствует
64	513741.65	3295172.36	Картометрический метод	5.0	Закрепление отсутствует
65	513759.52	3295129.65	Картометрический метод	5.0	Закрепление отсутствует
66	513780.93	3295065.51	Картометрический метод	5.0	Закрепление отсутствует
67	513822.97	3295098.20	Картометрический метод	5.0	Закрепление отсутствует
68	513827.03	3295098.66	Картометрический метод	5.0	Закрепление отсутствует
69	513834.37	3295144.96	Картометрический метод	5.0	Закрепление отсутствует

2. Сведения о характерных точках границ объекта

Обозначение характерных точек границ	Координаты, м		Метод определения координат характерной точки	Средняя квадратическая погрешность положения характерной точки (M _t), м	Описание обозначения точки на местности (при наличии)
	X	Y			
1	2	3	4	5	6
70	513847.71	3295156.78	Картометрический метод	5.0	Закрепление отсутствует
71	513856.25	3295161.68	Картометрический метод	5.0	Закрепление отсутствует
72	513866.63	3295167.70	Картометрический метод	5.0	Закрепление отсутствует
55	513878.87	3295172.32	Картометрический метод	5.0	Закрепление отсутствует
73	513844.73	3295426.82	Картометрический метод	5.0	Закрепление отсутствует
74	513808.75	3295414.76	Картометрический метод	5.0	Закрепление отсутствует
75	513827.64	3295321.21	Картометрический метод	5.0	Закрепление отсутствует
76	513837.37	3295296.40	Картометрический метод	5.0	Закрепление отсутствует
77	513890.28	3295319.25	Картометрический метод	5.0	Закрепление отсутствует
73	513844.73	3295426.82	Картометрический метод	5.0	Закрепление отсутствует
78	513214.06	3295843.09	Картометрический метод	5.0	Закрепление отсутствует
79	513173.59	3295844.55	Картометрический метод	5.0	Закрепление отсутствует
80	513139.37	3295830.44	Картометрический метод	5.0	Закрепление отсутствует
81	513185.14	3295800.78	Картометрический метод	5.0	Закрепление отсутствует
78	513214.06	3295843.09	Картометрический метод	5.0	Закрепление отсутствует
82	513459.76	3294738.74	Картометрический метод	5.0	Закрепление отсутствует
83	513461.60	3294770.08	Картометрический метод	5.0	Закрепление отсутствует
84	513455.45	3294770.74	Картометрический метод	5.0	Закрепление отсутствует
85	513381.82	3294777.92	Картометрический метод	5.0	Закрепление отсутствует
86	513379.63	3294745.94	Картометрический метод	5.0	Закрепление отсутствует
87	513454.53	3294738.83	Картометрический метод	5.0	Закрепление отсутствует
82	513459.76	3294738.74	Картометрический метод	5.0	Закрепление отсутствует
88	513756.37	3296255.81	Картометрический метод	5.0	Закрепление отсутствует
89	513768.81	3296271.02	Картометрический метод	5.0	Закрепление отсутствует
90	513757.86	3296279.79	Картометрический метод	5.0	Закрепление отсутствует

2. Сведения о характерных точках границ объекта

Обозначение характерных точек границ	Координаты, м		Метод определения координат характерной точки	Средняя квадратическая погрешность положения характерной точки (M _t), м	Описание обозначения точки на местности (при наличии)
	X	Y			
1	2	3	4	5	6
91	513754.34	3296275.60	Картометрический метод	5.0	Закрепление отсутствует
92	513750.25	3296272.61	Картометрический метод	5.0	Закрепление отсутствует
93	513750.98	3296271.59	Картометрический метод	5.0	Закрепление отсутствует
94	513745.67	3296265.26	Картометрический метод	5.0	Закрепление отсутствует
88	513756.37	3296255.81	Картометрический метод	5.0	Закрепление отсутствует
95	513044.95	3293724.03	Картометрический метод	5.0	Закрепление отсутствует
96	513062.70	3293722.42	Картометрический метод	5.0	Закрепление отсутствует
97	513071.13	3293734.33	Картометрический метод	5.0	Закрепление отсутствует
98	513055.34	3293744.03	Картометрический метод	5.0	Закрепление отсутствует
99	513051.24	3293733.84	Картометрический метод	5.0	Закрепление отсутствует
95	513044.95	3293724.03	Картометрический метод	5.0	Закрепление отсутствует
100	513047.55	3293597.69	Картометрический метод	5.0	Закрепление отсутствует
101	513088.40	3293661.76	Картометрический метод	5.0	Закрепление отсутствует
102	513105.82	3293651.87	Картометрический метод	5.0	Закрепление отсутствует
103	513111.54	3293653.90	Картометрический метод	5.0	Закрепление отсутствует
104	513119.53	3293667.14	Картометрический метод	5.0	Закрепление отсутствует
105	513128.18	3293681.89	Картометрический метод	5.0	Закрепление отсутствует
106	513124.68	3293683.87	Картометрический метод	5.0	Закрепление отсутствует
107	513082.39	3293710.63	Картометрический метод	5.0	Закрепление отсутствует
108	513079.02	3293712.66	Картометрический метод	5.0	Закрепление отсутствует
109	513077.79	3293713.57	Картометрический метод	5.0	Закрепление отсутствует
110	513047.89	3293694.48	Картометрический метод	5.0	Закрепление отсутствует
111	513044.67	3293689.97	Картометрический метод	5.0	Закрепление отсутствует
112	513032.04	3293672.23	Картометрический метод	5.0	Закрепление отсутствует
113	513018.44	3293653.17	Картометрический метод	5.0	Закрепление отсутствует

2. Сведения о характерных точках границ объекта

Обозначение характерных точек границ	Координаты, м		Метод определения координат характерной точки	Средняя квадратическая погрешность положения характерной точки (M _t), м	Описание обозначения точки на местности (при наличии)
	X	Y			
1	2	3	4	5	6
114	513002.31	3293630.21	Картометрический метод	5.0	Закрепление отсутствует
100	513047.55	3293597.69	Картометрический метод	5.0	Закрепление отсутствует
115	513666.55	3296038.25	Картометрический метод	5.0	Закрепление отсутствует
116	513665.57	3296037.75	Картометрический метод	5.0	Закрепление отсутствует
117	513675.46	3296027.41	Картометрический метод	5.0	Закрепление отсутствует
118	513679.91	3296031.58	Картометрический метод	5.0	Закрепление отсутствует
119	513682.63	3296037.41	Картометрический метод	5.0	Закрепление отсутствует
115	513666.55	3296038.25	Картометрический метод	5.0	Закрепление отсутствует
120	499079.78	3280211.09	Картометрический метод	5.0	Закрепление отсутствует
121	499086.89	3280220.01	Картометрический метод	5.0	Закрепление отсутствует
122	499101.67	3280239.35	Картометрический метод	5.0	Закрепление отсутствует
123	499084.09	3280253.27	Картометрический метод	5.0	Закрепление отсутствует
124	499079.07	3280250.84	Картометрический метод	5.0	Закрепление отсутствует
125	499076.37	3280253.23	Картометрический метод	5.0	Закрепление отсутствует
126	499064.37	3280244.45	Картометрический метод	5.0	Закрепление отсутствует
127	499059.70	3280241.47	Картометрический метод	5.0	Закрепление отсутствует
128	499052.48	3280234.57	Картометрический метод	5.0	Закрепление отсутствует
120	499079.78	3280211.09	Картометрический метод	5.0	Закрепление отсутствует
129	498037.48	3281004.90	Картометрический метод	5.0	Закрепление отсутствует
130	498044.31	3281007.84	Картометрический метод	5.0	Закрепление отсутствует
131	498069.81	3281018.47	Картометрический метод	5.0	Закрепление отсутствует
132	498061.39	3281039.09	Картометрический метод	5.0	Закрепление отсутствует
133	498036.78	3281028.67	Картометрический метод	5.0	Закрепление отсутствует
134	498029.85	3281025.92	Картометрический метод	5.0	Закрепление отсутствует
129	498037.48	3281004.90	Картометрический метод	5.0	Закрепление отсутствует

2. Сведения о характерных точках границ объекта

Обозначение характерных точек границ	Координаты, м		Метод определения координат характерной точки	Средняя квадратическая погрешность положения характерной точки (M _t), м	Описание обозначения точки на местности (при наличии)
	X	Y			
1	2	3	4	5	6
135	504176.18	3285505.73	Картометрический метод	5.0	Закрепление отсутствует
136	504192.78	3285520.73	Картометрический метод	5.0	Закрепление отсутствует
137	504182.31	3285533.91	Картометрический метод	5.0	Закрепление отсутствует
138	504172.57	3285544.89	Картометрический метод	5.0	Закрепление отсутствует
139	504152.95	3285532.25	Картометрический метод	5.0	Закрепление отсутствует
135	504176.18	3285505.73	Картометрический метод	5.0	Закрепление отсутствует
140	532263.57	3306832.67	Картометрический метод	5.0	Закрепление отсутствует
141	532265.11	3306834.54	Картометрический метод	5.0	Закрепление отсутствует
142	532268.20	3306837.80	Картометрический метод	5.0	Закрепление отсутствует
143	532269.91	3306839.34	Картометрический метод	5.0	Закрепление отсутствует
144	532271.93	3306840.66	Картометрический метод	5.0	Закрепление отсутствует
145	532273.01	3306841.04	Картометрический метод	5.0	Закрепление отсутствует
146	532274.31	3306841.09	Картометрический метод	5.0	Закрепление отсутствует
147	532273.81	3306846.13	Картометрический метод	5.0	Закрепление отсутствует
148	532276.05	3306858.13	Картометрический метод	5.0	Закрепление отсутствует
149	532260.02	3306858.30	Картометрический метод	5.0	Закрепление отсутствует
150	532243.98	3306852.68	Картометрический метод	5.0	Закрепление отсутствует
151	532247.37	3306843.15	Картометрический метод	5.0	Закрепление отсутствует
152	532258.88	3306832.90	Картометрический метод	5.0	Закрепление отсутствует
140	532263.57	3306832.67	Картометрический метод	5.0	Закрепление отсутствует
153	533885.31	3302891.13	Картометрический метод	5.0	Закрепление отсутствует
154	533881.15	3302895.21	Картометрический метод	5.0	Закрепление отсутствует
155	533857.33	3302870.19	Картометрический метод	5.0	Закрепление отсутствует
156	533861.61	3302868.30	Картометрический метод	5.0	Закрепление отсутствует
157	533871.72	3302859.98	Картометрический метод	5.0	Закрепление отсутствует

2. Сведения о характерных точках границ объекта

Обозначение характерных точек границ	Координаты, м		Метод определения координат характерной точки	Средняя квадратическая погрешность положения характерной точки (M _t), м	Описание обозначения точки на местности (при наличии)
	X	Y			
1	2	3	4	5	6
158	533879.95	3302857.72	Картометрический метод	5.0	Закрепление отсутствует
159	533891.38	3302869.47	Картометрический метод	5.0	Закрепление отсутствует
160	533890.28	3302885.49	Картометрический метод	5.0	Закрепление отсутствует
153	533885.31	3302891.13	Картометрический метод	5.0	Закрепление отсутствует
161	513058.05	3293998.17	Картометрический метод	5.0	Закрепление отсутствует
162	513061.21	3293999.41	Картометрический метод	5.0	Закрепление отсутствует
163	513075.80	3294005.33	Картометрический метод	5.0	Закрепление отсутствует
164	513068.26	3294023.43	Картометрический метод	5.0	Закрепление отсутствует
165	513066.10	3294057.73	Картометрический метод	5.0	Закрепление отсутствует
166	513067.60	3294057.78	Картометрический метод	5.0	Закрепление отсутствует
167	513070.57	3294058.18	Картометрический метод	5.0	Закрепление отсутствует
168	513074.17	3294058.56	Картометрический метод	5.0	Закрепление отсутствует
169	513073.91	3294061.04	Картометрический метод	5.0	Закрепление отсутствует
170	513065.68	3294060.28	Картометрический метод	5.0	Закрепление отсутствует
171	513062.53	3294092.50	Картометрический метод	5.0	Закрепление отсутствует
172	513040.21	3294089.13	Картометрический метод	5.0	Закрепление отсутствует
173	513040.45	3294085.33	Картометрический метод	5.0	Закрепление отсутствует
174	513040.67	3294081.80	Картометрический метод	5.0	Закрепление отсутствует
175	513040.92	3294077.94	Картометрический метод	5.0	Закрепление отсутствует
176	513041.37	3294070.73	Картометрический метод	5.0	Закрепление отсутствует
177	513041.89	3294062.55	Картометрический метод	5.0	Закрепление отсутствует
178	513044.61	3294051.43	Картометрический метод	5.0	Закрепление отсутствует
179	513047.33	3294040.32	Картометрический метод	5.0	Закрепление отсутствует
180	513048.80	3294034.29	Картометрический метод	5.0	Закрепление отсутствует
181	513049.82	3294031.49	Картометрический метод	5.0	Закрепление отсутствует

2. Сведения о характерных точках границ объекта

Обозначение характерных точек границ	Координаты, м		Метод определения координат характерной точки	Средняя квадратическая погрешность положения характерной точки (M _t), м	Описание обозначения точки на местности (при наличии)
	X	Y			
1	2	3	4	5	6
182	513050.75	3294026.47	Картометрический метод	5.0	Закрепление отсутствует
183	513051.21	3294020.83	Картометрический метод	5.0	Закрепление отсутствует
184	513051.37	3294017.32	Картометрический метод	5.0	Закрепление отсутствует
185	513052.43	3294013.20	Картометрический метод	5.0	Закрепление отсутствует
186	513053.35	3294011.83	Картометрический метод	5.0	Закрепление отсутствует
187	513054.88	3294011.37	Картометрический метод	5.0	Закрепление отсутствует
188	513055.61	3294011.42	Картометрический метод	5.0	Закрепление отсутствует
189	513057.52	3294010.39	Картометрический метод	5.0	Закрепление отсутствует
190	513058.54	3294007.37	Картометрический метод	5.0	Закрепление отсутствует
191	513059.53	3294004.42	Картометрический метод	5.0	Закрепление отсутствует
192	513058.96	3294002.44	Картометрический метод	5.0	Закрепление отсутствует
193	513058.05	3294000.92	Картометрический метод	5.0	Закрепление отсутствует
194	513057.89	3293999.54	Картометрический метод	5.0	Закрепление отсутствует
161	513058.05	3293998.17	Картометрический метод	5.0	Закрепление отсутствует
195	513006.35	3294053.97	Картометрический метод	5.0	Закрепление отсутствует
196	513006.62	3294054.29	Картометрический метод	5.0	Закрепление отсутствует
197	513006.02	3294056.11	Картометрический метод	5.0	Закрепление отсутствует
198	513004.96	3294061.87	Картометрический метод	5.0	Закрепление отсутствует
199	513004.05	3294069.30	Картометрический метод	5.0	Закрепление отсутствует
200	513001.47	3294077.94	Картометрический метод	5.0	Закрепление отсутствует
201	512997.41	3294089.22	Картометрический метод	5.0	Закрепление отсутствует
202	512995.75	3294098.46	Картометрический метод	5.0	Закрепление отсутствует
203	512995.37	3294102.89	Картометрический метод	5.0	Закрепление отсутствует
204	512984.14	3294099.87	Картометрический метод	5.0	Закрепление отсутствует
205	512996.67	3294051.47	Картометрический метод	5.0	Закрепление отсутствует

2. Сведения о характерных точках границ объекта

Обозначение характерных точек границ	Координаты, м		Метод определения координат характерной точки	Средняя квадратическая погрешность положения характерной точки (M _t), м	Описание обозначения точки на местности (при наличии)
	X	Y			
1	2	3	4	5	6
195	513006.35	3294053.97	Картометрический метод	5.0	Закрепление отсутствует
206	515017.14	3297646.90	Картометрический метод	5.0	Закрепление отсутствует
207	515013.00	3297657.73	Картометрический метод	5.0	Закрепление отсутствует
208	515000.85	3297653.10	Картометрический метод	5.0	Закрепление отсутствует
209	515004.94	3297642.12	Картометрический метод	5.0	Закрепление отсутствует
206	515017.14	3297646.90	Картометрический метод	5.0	Закрепление отсутствует
210	513516.15	3295467.35	Картометрический метод	5.0	Закрепление отсутствует
211	513518.89	3295455.46	Картометрический метод	5.0	Закрепление отсутствует
212	513518.71	3295444.29	Картометрический метод	5.0	Закрепление отсутствует
213	513531.36	3295444.10	Картометрический метод	5.0	Закрепление отсутствует
214	513529.94	3295468.04	Картометрический метод	5.0	Закрепление отсутствует
210	513516.15	3295467.35	Картометрический метод	5.0	Закрепление отсутствует
215	505924.41	3300486.47	Картометрический метод	5.0	Закрепление отсутствует
216	505940.86	3300491.93	Картометрический метод	5.0	Закрепление отсутствует
217	505935.85	3300508.42	Картометрический метод	5.0	Закрепление отсутствует
218	505921.97	3300504.24	Картометрический метод	5.0	Закрепление отсутствует
219	505918.98	3300503.63	Картометрический метод	5.0	Закрепление отсутствует
215	505924.41	3300486.47	Картометрический метод	5.0	Закрепление отсутствует
220	498897.74	3280247.38	Картометрический метод	5.0	Закрепление отсутствует
221	498891.67	3280238.03	Картометрический метод	5.0	Закрепление отсутствует
222	498902.41	3280228.43	Картометрический метод	5.0	Закрепление отсутствует
223	498911.20	3280238.60	Картометрический метод	5.0	Закрепление отсутствует
224	498911.12	3280247.88	Картометрический метод	5.0	Закрепление отсутствует
220	498897.74	3280247.38	Картометрический метод	5.0	Закрепление отсутствует

3. Сведения о характерных точках части (частей) границы объекта

Обозначение характерных точек части границы	Координаты, м		Метод определения координат характерной точки	Средняя квадратическая погрешность положения характерной точки (M _t), м	Описание обозначения точки на местности (при наличии)
	X	Y			
1	2	3	4	5	6
-	-	-	-	-	-

ТЕКСТОВОЕ ОПИСАНИЕ
местоположения границ населенных пунктов, территориальных зон

Прохождение границы		Описание прохождения границы
от точки	до точки	
1	2	3
1	2	-
2	3	-
3	4	-
4	5	-
5	6	-
6	7	-
7	8	-
8	9	-
9	10	-
10	11	-
11	12	-
12	13	-
13	14	-
14	15	-
15	16	-
16	17	-
17	18	-
18	19	-
19	20	-
20	21	-
21	22	-
22	23	-
23	24	-
24	1	-
25	26	-
26	27	-
27	28	-
28	29	-
29	30	-
30	31	-
31	32	-
32	33	-
33	25	-
34	35	-
35	36	-
36	37	-
37	38	-

ТЕКСТОВОЕ ОПИСАНИЕ
местоположения границ населенных пунктов, территориальных зон

Прохождение границы		Описание прохождения границы
от точки	до точки	
1	2	3
38	39	-
39	40	-
40	41	-
41	42	-
42	43	-
43	44	-
44	45	-
45	46	-
46	47	-
47	48	-
48	49	-
49	50	-
50	51	-
51	52	-
52	53	-
53	54	-
54	34	-
55	56	-
56	57	-
57	58	-
58	59	-
59	60	-
60	61	-
61	62	-
62	63	-
63	64	-
64	65	-
65	66	-
66	67	-
67	68	-
68	69	-
69	70	-
70	71	-
71	72	-
72	55	-
73	74	-
74	75	-

ТЕКСТОВОЕ ОПИСАНИЕ
местоположения границ населенных пунктов, территориальных зон

Прохождение границы		Описание прохождения границы
от точки	до точки	
1	2	3
75	76	-
76	77	-
77	73	-
78	79	-
79	80	-
80	81	-
81	78	-
82	83	-
83	84	-
84	85	-
85	86	-
86	87	-
87	82	-
88	89	-
89	90	-
90	91	-
91	92	-
92	93	-
93	94	-
94	88	-
95	96	-
96	97	-
97	98	-
98	99	-
99	95	-
100	101	-
101	102	-
102	103	-
103	104	-
104	105	-
105	106	-
106	107	-
107	108	-
108	109	-
109	110	-
110	111	-
111	112	-

ТЕКСТОВОЕ ОПИСАНИЕ
местоположения границ населенных пунктов, территориальных зон

Прохождение границы		Описание прохождения границы
от точки	до точки	
1	2	3
112	113	-
113	114	-
114	100	-
115	116	-
116	117	-
117	118	-
118	119	-
119	115	-
120	121	-
121	122	-
122	123	-
123	124	-
124	125	-
125	126	-
126	127	-
127	128	-
128	120	-
129	130	-
130	131	-
131	132	-
132	133	-
133	134	-
134	129	-
135	136	-
136	137	-
137	138	-
138	139	-
139	135	-
140	141	-
141	142	-
142	143	-
143	144	-
144	145	-
145	146	-
146	147	-
147	148	-
148	149	-

ТЕКСТОВОЕ ОПИСАНИЕ
местоположения границ населенных пунктов, территориальных зон

Прохождение границы		Описание прохождения границы
от точки	до точки	
1	2	3
149	150	-
150	151	-
151	152	-
152	140	-
153	154	-
154	155	-
155	156	-
156	157	-
157	158	-
158	159	-
159	160	-
160	153	-
161	162	-
162	163	-
163	164	-
164	165	-
165	166	-
166	167	-
167	168	-
168	169	-
169	170	-
170	171	-
171	172	-
172	173	-
173	174	-
174	175	-
175	176	-
176	177	-
177	178	-
178	179	-
179	180	-
180	181	-
181	182	-
182	183	-
183	184	-
184	185	-
185	186	-

ТЕКСТОВОЕ ОПИСАНИЕ
местоположения границ населенных пунктов, территориальных зон

Прохождение границы		Описание прохождения границы
от точки	до точки	
1	2	3
186	187	-
187	188	-
188	189	-
189	190	-
190	191	-
191	192	-
192	193	-
193	194	-
194	161	-
195	196	-
196	197	-
197	198	-
198	199	-
199	200	-
200	201	-
201	202	-
202	203	-
203	204	-
204	205	-
205	195	-
206	207	-
207	208	-
208	209	-
209	206	-
210	211	-
211	212	-
212	213	-
213	214	-
214	210	-
215	216	-
216	217	-
217	218	-
218	219	-
219	215	-
220	221	-
221	222	-
222	223	-

ТЕКСТОВОЕ ОПИСАНИЕ
местоположения границ населенных пунктов, территориальных зон

Прохождение границы		Описание прохождения границы
от точки	до точки	
1	2	3
223	224	-
224	220	-

--	--	--

ГРАФИЧЕСКОЕ ОПИСАНИЕ

местоположения границ населенных пунктов, территориальных зон, особо охраняемых природных территорий, зон с особыми условиями использования территории

**Зона инженерной инфраструктуры в зоне экстенсивного природопользования
(ТИ.1.1)**

(наименование объекта, местоположение границ которого описано (далее - объект))

Раздел 1

Сведения об объекте

№ п/п	Характеристики объекта	Описание характеристик
1	2	3
1.	Местоположение объекта	Ленинградская область, м. р-н Подпорожский, с.п. Винницкое
2.	Площадь объекта +/- величина погрешности определения площади (P +/- Дельта P)	2066 +/- 795 м ²
3.	Иные характеристики объекта	-

Раздел 2

Сведения о местоположении границ объекта

1. Система координат МСК 47 зона 3

2. Сведения о характерных точках границ объекта

Обозначение характерных точек границ	Координаты, м		Метод определения координат характерной точки	Средняя квадратическая погрешность положения характерной точки (M _t), м	Описание обозначения точки на местности (при наличии)
	X	Y			
1	2	3	4	5	6
1	483000.41	3299036.11	Картометрический метод	5.0	Закрепление отсутствует
2	482991.54	3299012.20	Картометрический метод	5.0	Закрепление отсутствует
3	482994.95	3299011.44	Картометрический метод	5.0	Закрепление отсутствует
4	483000.22	3299011.10	Картометрический метод	5.0	Закрепление отсутствует
5	483014.21	3299008.64	Картометрический метод	5.0	Закрепление отсутствует
6	483038.40	3299004.28	Картометрический метод	5.0	Закрепление отсутствует
7	483042.20	3299024.58	Картометрический метод	5.0	Закрепление отсутствует
8	483003.51	3299035.00	Картометрический метод	5.0	Закрепление отсутствует
1	483000.41	3299036.11	Картометрический метод	5.0	Закрепление отсутствует
9	483403.36	3298359.82	Картометрический метод	5.0	Закрепление отсутствует
10	483389.22	3298400.09	Картометрический метод	5.0	Закрепление отсутствует
11	483364.15	3298391.60	Картометрический метод	5.0	Закрепление отсутствует
12	483370.51	3298373.13	Картометрический метод	5.0	Закрепление отсутствует
13	483375.04	3298371.26	Картометрический метод	5.0	Закрепление отсутствует
14	483380.63	3298362.75	Картометрический метод	5.0	Закрепление отсутствует
15	483387.07	3298351.13	Картометрический метод	5.0	Закрепление отсутствует
9	483403.36	3298359.82	Картометрический метод	5.0	Закрепление отсутствует

3. Сведения о характерных точках части (частей) границы объекта

Обозначение характерных точек части границы	Координаты, м		Метод определения координат характерной точки	Средняя квадратическая погрешность положения характерной точки (M _t), м	Описание обозначения точки на местности (при наличии)
	X	Y			
1	2	3	4	5	6
-	-	-	-	-	-

ТЕКСТОВОЕ ОПИСАНИЕ
местоположения границ населенных пунктов, территориальных зон

Прохождение границы		Описание прохождения границы
от точки	до точки	
1	2	3
1	2	-
2	3	-
3	4	-
4	5	-
5	6	-
6	7	-
7	8	-
8	1	-
9	10	-
10	11	-
11	12	-
12	13	-
13	14	-
14	15	-
15	9	-

ГРАФИЧЕСКОЕ ОПИСАНИЕ

местоположения границ населенных пунктов, территориальных зон, особо охраняемых природных территорий, зон с особыми условиями использования территории

Зона инженерной инфраструктуры в хозяйственно-рекреационной зоне (ТИ.1.2)

(наименование объекта, местоположение границ которого описано (далее - объект))

Раздел 1

Сведения об объекте

№ п/п	Характеристики объекта	Описание характеристик
1	2	3
1.	Местоположение объекта	Ленинградская область, м. р-н Подпорожский, с.п Винницкое
2.	Площадь объекта +/- величина погрешности определения площади (Р +/- Дельта Р)	12510 +/- 1957 м ²
3.	Иные характеристики объекта	-

Раздел 2

Сведения о местоположении границ объекта

1. Система координат МСК 47 зона 3

2. Сведения о характерных точках границ объекта

Обозначение характерных точек границ	Координаты, м		Метод определения координат характерной точки	Средняя квадратическая погрешность положения характерной точки (M), м	Описание обозначения точки на местности (при наличии)
	X	Y			
1	2	3	4	5	6
1	494981.26	3299588.74	Картометрический метод	5.0	Закрепление отсутствует
2	494902.26	3299614.19	Картометрический метод	5.0	Закрепление отсутствует
3	494896.12	3299595.16	Картометрический метод	5.0	Закрепление отсутствует
4	494895.98	3299594.92	Картометрический метод	5.0	Закрепление отсутствует
5	494901.36	3299593.47	Картометрический метод	5.0	Закрепление отсутствует
6	494910.94	3299590.34	Картометрический метод	5.0	Закрепление отсутствует
7	494913.33	3299589.28	Картометрический метод	5.0	Закрепление отсутствует
8	494917.89	3299586.76	Картометрический метод	5.0	Закрепление отсутствует
9	494921.35	3299584.91	Картометрический метод	5.0	Закрепление отсутствует
10	494928.75	3299581.38	Картометрический метод	5.0	Закрепление отсутствует
11	494931.33	3299580.58	Картометрический метод	5.0	Закрепление отсутствует
12	494932.66	3299580.34	Картометрический метод	5.0	Закрепление отсутствует
13	494936.77	3299580.10	Картометрический метод	5.0	Закрепление отсутствует
14	494940.40	3299579.88	Картометрический метод	5.0	Закрепление отсутствует
15	494942.20	3299579.61	Картометрический метод	5.0	Закрепление отсутствует
16	494975.12	3299569.70	Картометрический метод	5.0	Закрепление отсутствует
1	494981.26	3299588.74	Картометрический метод	5.0	Закрепление отсутствует
17	494942.81	3299125.75	Картометрический метод	5.0	Закрепление отсутствует
18	494924.79	3299139.67	Картометрический метод	5.0	Закрепление отсутствует
19	494920.68	3299142.67	Картометрический метод	5.0	Закрепление отсутствует
20	494915.38	3299137.66	Картометрический метод	5.0	Закрепление отсутствует
21	494891.66	3299113.62	Картометрический метод	5.0	Закрепление отсутствует

2. Сведения о характерных точках границ объекта

Обозначение характерных точек границ	Координаты, м		Метод определения координат характерной точки	Средняя квадратическая погрешность положения характерной точки (M _t), м	Описание обозначения точки на местности (при наличии)
	X	Y			
1	2	3	4	5	6
22	494906.00	3299110.30	Картометрический метод	5.0	Закрепление отсутствует
23	494915.83	3299120.15	Картометрический метод	5.0	Закрепление отсутствует
24	494927.15	3299108.85	Картометрический метод	5.0	Закрепление отсутствует
25	494925.31	3299107.00	Картометрический метод	5.0	Закрепление отсутствует
26	494927.78	3299104.40	Картометрический метод	5.0	Закрепление отсутствует
27	494928.68	3299105.37	Картометрический метод	5.0	Закрепление отсутствует
28	494930.16	3299107.18	Картометрический метод	5.0	Закрепление отсутствует
29	494934.87	3299111.97	Картометрический метод	5.0	Закрепление отсутствует
17	494942.81	3299125.75	Картометрический метод	5.0	Закрепление отсутствует
30	494437.01	3298393.28	Картометрический метод	5.0	Закрепление отсутствует
31	494438.19	3298398.28	Картометрический метод	5.0	Закрепление отсутствует
32	494439.48	3298402.08	Картометрический метод	5.0	Закрепление отсутствует
33	494444.71	3298415.80	Картометрический метод	5.0	Закрепление отсутствует
34	494399.97	3298444.61	Картометрический метод	5.0	Закрепление отсутствует
35	494379.56	3298411.56	Картометрический метод	5.0	Закрепление отсутствует
30	494437.01	3298393.28	Картометрический метод	5.0	Закрепление отсутствует
36	494881.01	3299537.41	Картометрический метод	5.0	Закрепление отсутствует
37	494890.96	3299544.21	Картометрический метод	5.0	Закрепление отсутствует
38	494904.46	3299546.69	Картометрический метод	5.0	Закрепление отсутствует
39	494920.44	3299546.52	Картометрический метод	5.0	Закрепление отсутствует
40	494970.85	3299532.51	Картометрический метод	5.0	Закрепление отсутствует
41	494973.98	3299542.47	Картометрический метод	5.0	Закрепление отсутствует
42	494974.37	3299543.65	Картометрический метод	5.0	Закрепление отсутствует
43	494929.58	3299556.44	Картометрический метод	5.0	Закрепление отсутствует
44	494902.87	3299568.22	Картометрический метод	5.0	Закрепление отсутствует

2. Сведения о характерных точках границ объекта

Обозначение характерных точек границ	Координаты, м		Метод определения координат характерной точки	Средняя квадратическая погрешность положения характерной точки (M _t), м	Описание обозначения точки на местности (при наличии)
	X	Y			
1	2	3	4	5	6
45	494890.02	3299576.22	Картометрический метод	5.0	Закрепление отсутствует
46	494882.53	3299542.66	Картометрический метод	5.0	Закрепление отсутствует
36	494881.01	3299537.41	Картометрический метод	5.0	Закрепление отсутствует
47	487782.75	3311449.15	Картометрический метод	5.0	Закрепление отсутствует
48	487817.36	3311474.64	Картометрический метод	5.0	Закрепление отсутствует
49	487822.81	3311479.07	Картометрический метод	5.0	Закрепление отсутствует
50	487794.96	3311506.00	Картометрический метод	5.0	Закрепление отсутствует
51	487764.89	3311481.51	Картометрический метод	5.0	Закрепление отсутствует
52	487773.18	3311474.62	Картометрический метод	5.0	Закрепление отсутствует
47	487782.75	3311449.15	Картометрический метод	5.0	Закрепление отсутствует
53	488281.77	3304291.77	Картометрический метод	5.0	Закрепление отсутствует
54	488269.04	3304327.15	Картометрический метод	5.0	Закрепление отсутствует
55	488232.70	3304312.99	Картометрический метод	5.0	Закрепление отсутствует
56	488233.41	3304309.39	Картометрический метод	5.0	Закрепление отсутствует
57	488234.49	3304304.88	Картометрический метод	5.0	Закрепление отсутствует
58	488241.91	3304305.98	Картометрический метод	5.0	Закрепление отсутствует
59	488241.97	3304288.59	Картометрический метод	5.0	Закрепление отсутствует
60	488250.54	3304281.93	Картометрический метод	5.0	Закрепление отсутствует
53	488281.77	3304291.77	Картометрический метод	5.0	Закрепление отсутствует
61	487823.80	3304196.40	Картометрический метод	5.0	Закрепление отсутствует
62	487813.95	3304190.94	Картометрический метод	5.0	Закрепление отсутствует
63	487799.25	3304183.21	Картометрический метод	5.0	Закрепление отсутствует
64	487807.65	3304167.22	Картометрический метод	5.0	Закрепление отсутствует
65	487822.35	3304174.95	Картометрический метод	5.0	Закрепление отсутствует
66	487833.61	3304180.56	Картометрический метод	5.0	Закрепление отсутствует

2. Сведения о характерных точках границ объекта

Обозначение характерных точек границ	Координаты, м		Метод определения координат характерной точки	Средняя квадратическая погрешность положения характерной точки (M _t), м	Описание обозначения точки на местности (при наличии)
	X	Y			
1	2	3	4	5	6
61	487823.80	3304196.40	Картометрический метод	5.0	Закрепление отсутствует
67	487697.19	3304398.90	Картометрический метод	5.0	Закрепление отсутствует
68	487729.26	3304399.01	Картометрический метод	5.0	Закрепление отсутствует
69	487728.08	3304417.39	Картометрический метод	5.0	Закрепление отсутствует
70	487728.87	3304431.19	Картометрический метод	5.0	Закрепление отсутствует
71	487697.43	3304431.31	Картометрический метод	5.0	Закрепление отсутствует
67	487697.19	3304398.90	Картометрический метод	5.0	Закрепление отсутствует
72	496883.48	3281464.61	Картометрический метод	5.0	Закрепление отсутствует
73	496898.12	3281474.23	Картометрический метод	5.0	Закрепление отсутствует
74	496902.40	3281477.04	Картометрический метод	5.0	Закрепление отсутствует
75	496894.63	3281492.91	Картометрический метод	5.0	Закрепление отсутствует
76	496889.18	3281491.89	Картометрический метод	5.0	Закрепление отсутствует
77	496888.00	3281487.96	Картометрический метод	5.0	Закрепление отсутствует
78	496872.66	3281481.34	Картометрический метод	5.0	Закрепление отсутствует
72	496883.48	3281464.61	Картометрический метод	5.0	Закрепление отсутствует
79	496650.69	3280972.71	Картометрический метод	5.0	Закрепление отсутствует
80	496642.05	3280959.60	Картометрический метод	5.0	Закрепление отсутствует
81	496658.53	3280948.85	Картометрический метод	5.0	Закрепление отсутствует
82	496667.05	3280961.80	Картометрический метод	5.0	Закрепление отсутствует
79	496650.69	3280972.71	Картометрический метод	5.0	Закрепление отсутствует
83	496894.55	3280195.30	Картометрический метод	5.0	Закрепление отсутствует
84	496894.67	3280195.49	Картометрический метод	5.0	Закрепление отсутствует
85	496870.58	3280205.75	Картометрический метод	5.0	Закрепление отсутствует
86	496887.81	3280246.23	Картометрический метод	5.0	Закрепление отсутствует
87	496913.57	3280235.27	Картометрический метод	5.0	Закрепление отсутствует

2. Сведения о характерных точках границ объекта

Обозначение характерных точек границ	Координаты, м		Метод определения координат характерной точки	Средняя квадратическая погрешность положения характерной точки (M _t), м	Описание обозначения точки на местности (при наличии)
	X	Y			
1	2	3	4	5	6
88	496896.34	3280194.78	Картометрический метод	5.0	Закрепление отсутствует
89	496911.63	3280189.87	Картометрический метод	5.0	Закрепление отсутствует
90	496926.78	3280233.61	Картометрический метод	5.0	Закрепление отсутствует
91	496914.63	3280239.65	Картометрический метод	5.0	Закрепление отсутствует
92	496882.88	3280253.56	Картометрический метод	5.0	Закрепление отсутствует
93	496853.97	3280209.91	Картометрический метод	5.0	Закрепление отсутствует
94	496862.47	3280204.71	Картометрический метод	5.0	Закрепление отсутствует
83	496894.55	3280195.30	Картометрический метод	5.0	Закрепление отсутствует

3. Сведения о характерных точках части (частей) границы объекта

Обозначение характерных точек части границы	Координаты, м		Метод определения координат характерной точки	Средняя квадратическая погрешность положения характерной точки (M _t), м	Описание обозначения точки на местности (при наличии)
	X	Y			
1	2	3	4	5	6
-	-	-	-	-	-

ТЕКСТОВОЕ ОПИСАНИЕ
местоположения границ населенных пунктов, территориальных зон

Прохождение границы		Описание прохождения границы
от точки	до точки	
1	2	3
1	2	-
2	3	-
3	4	-
4	5	-
5	6	-
6	7	-
7	8	-
8	9	-
9	10	-
10	11	-
11	12	-
12	13	-
13	14	-
14	15	-
15	16	-
16	1	-
17	18	-
18	19	-
19	20	-
20	21	-
21	22	-
22	23	-
23	24	-
24	25	-
25	26	-
26	27	-
27	28	-
28	29	-
29	17	-
30	31	-
31	32	-
32	33	-
33	34	-
34	35	-
35	30	-
36	37	-
37	38	-

ТЕКСТОВОЕ ОПИСАНИЕ
местоположения границ населенных пунктов, территориальных зон

Прохождение границы		Описание прохождения границы
от точки	до точки	
1	2	3
38	39	-
39	40	-
40	41	-
41	42	-
42	43	-
43	44	-
44	45	-
45	46	-
46	36	-
47	48	-
48	49	-
49	50	-
50	51	-
51	52	-
52	47	-
53	54	-
54	55	-
55	56	-
56	57	-
57	58	-
58	59	-
59	60	-
60	53	-
61	62	-
62	63	-
63	64	-
64	65	-
65	66	-
66	61	-
67	68	-
68	69	-
69	70	-
70	71	-
71	67	-
72	73	-
73	74	-
74	75	-

ТЕКСТОВОЕ ОПИСАНИЕ
местоположения границ населенных пунктов, территориальных зон

Прохождение границы		Описание прохождения границы
от точки	до точки	
1	2	3
75	76	-
76	77	-
77	78	-
78	72	-
79	80	-
80	81	-
81	82	-
82	79	-
83	84	-
84	85	-
85	86	-
86	87	-
87	88	-
88	89	-
89	90	-
90	91	-
91	92	-
92	93	-
93	94	-
94	83	-

ГРАФИЧЕСКОЕ ОПИСАНИЕ

местоположения границ населенных пунктов, территориальных зон, особо охраняемых природных территорий, зон с особыми условиями использования территории

Зона автомобильного транспорта (ТТ.1)

(наименование объекта, местоположение границ которого описано (далее - объект))

Раздел 1

Сведения об объекте

№ п/п	Характеристики объекта	Описание характеристик
1	2	3
1.	Местоположение объекта	Ленинградская область, м. р-н Подпорожский, с.п Винницкое
2.	Площадь объекта +/- величина погрешности определения площади (Р +/- Дельта Р)	17312 +/- 2303 м ²
3.	Иные характеристики объекта	-

Раздел 2

Сведения о местоположении границ объекта

1. Система координат МСК 47 зона 3

2. Сведения о характерных точках границ объекта

Обозначение характерных точек границ	Координаты, м		Метод определения координат характерной точки	Средняя квадратическая погрешность положения характерной точки (M), м	Описание обозначения точки на местности (при наличии)
	X	Y			
1	2	3	4	5	6
1	513409.78	3294593.55	Картометрический метод	5.0	Закрепление отсутствует
2	513405.89	3294563.13	Картометрический метод	5.0	Закрепление отсутствует
3	513409.44	3294564.26	Картометрический метод	5.0	Закрепление отсутствует
4	513484.59	3294586.50	Картометрический метод	5.0	Закрепление отсутствует
5	513492.40	3294590.84	Картометрический метод	5.0	Закрепление отсутствует
6	513491.21	3294594.24	Картометрический метод	5.0	Закрепление отсутствует
7	513489.12	3294600.88	Картометрический метод	5.0	Закрепление отсутствует
8	513414.33	3294594.11	Картометрический метод	5.0	Закрепление отсутствует
1	513409.78	3294593.55	Картометрический метод	5.0	Закрепление отсутствует
9	513354.69	3294963.35	Картометрический метод	5.0	Закрепление отсутствует
10	513355.74	3294974.35	Картометрический метод	5.0	Закрепление отсутствует
11	513364.52	3294996.80	Картометрический метод	5.0	Закрепление отсутствует
12	513364.85	3295009.44	Картометрический метод	5.0	Закрепление отсутствует
13	513344.31	3295009.54	Картометрический метод	5.0	Закрепление отсутствует
14	513344.28	3294991.22	Картометрический метод	5.0	Закрепление отсутствует
15	513349.89	3294983.35	Картометрический метод	5.0	Закрепление отсутствует
16	513350.06	3294971.01	Картометрический метод	5.0	Закрепление отсутствует
9	513354.69	3294963.35	Картометрический метод	5.0	Закрепление отсутствует
17	513615.83	3294457.49	Картометрический метод	5.0	Закрепление отсутствует
18	513633.48	3294486.79	Картометрический метод	5.0	Закрепление отсутствует
19	513618.46	3294504.40	Картометрический метод	5.0	Закрепление отсутствует
20	513614.24	3294509.33	Картометрический метод	5.0	Закрепление отсутствует

2. Сведения о характерных точках границ объекта

Обозначение характерных точек границ	Координаты, м		Метод определения координат характерной точки	Средняя квадратическая погрешность положения характерной точки (M _t), м	Описание обозначения точки на местности (при наличии)
	X	Y			
1	2	3	4	5	6
21	513583.38	3294480.25	Картометрический метод	5.0	Закрепление отсутствует
22	513586.95	3294477.38	Картометрический метод	5.0	Закрепление отсутствует
17	513615.83	3294457.49	Картометрический метод	5.0	Закрепление отсутствует
23	513350.72	3294216.11	Картометрический метод	5.0	Закрепление отсутствует
24	513289.02	3294231.24	Картометрический метод	5.0	Закрепление отсутствует
25	513284.30	3294233.23	Картометрический метод	5.0	Закрепление отсутствует
26	513277.88	3294197.01	Картометрический метод	5.0	Закрепление отсутствует
27	513282.52	3294195.31	Картометрический метод	5.0	Закрепление отсутствует
28	513281.47	3294189.53	Картометрический метод	5.0	Закрепление отсутствует
29	513276.45	3294190.97	Картометрический метод	5.0	Закрепление отсутствует
30	513265.07	3294121.73	Картометрический метод	5.0	Закрепление отсутствует
31	513295.76	3294114.11	Картометрический метод	5.0	Закрепление отсутствует
32	513314.29	3294209.61	Картометрический метод	5.0	Закрепление отсутствует
33	513348.41	3294203.36	Картометрический метод	5.0	Закрепление отсутствует
34	513349.99	3294212.02	Картометрический метод	5.0	Закрепление отсутствует
23	513350.72	3294216.11	Картометрический метод	5.0	Закрепление отсутствует
35	505592.61	3300707.56	Картометрический метод	5.0	Закрепление отсутствует
36	505597.01	3300714.52	Картометрический метод	5.0	Закрепление отсутствует
37	505603.68	3300719.37	Картометрический метод	5.0	Закрепление отсутствует
38	505614.68	3300756.81	Картометрический метод	5.0	Закрепление отсутствует
39	505615.82	3300756.45	Картометрический метод	5.0	Закрепление отсутствует
40	505618.38	3300770.26	Картометрический метод	5.0	Закрепление отсутствует
41	505609.01	3300772.72	Картометрический метод	5.0	Закрепление отсутствует
42	505603.75	3300779.65	Картометрический метод	5.0	Закрепление отсутствует
43	505601.93	3300781.12	Картометрический метод	5.0	Закрепление отсутствует

2. Сведения о характерных точках границ объекта

Обозначение характерных точек границ	Координаты, м		Метод определения координат характерной точки	Средняя квадратическая погрешность положения характерной точки (M _t), м	Описание обозначения точки на местности (при наличии)
	X	Y			
1	2	3	4	5	6
44	505594.65	3300793.90	Картометрический метод	5.0	Закрепление отсутствует
45	505591.95	3300793.84	Картометрический метод	5.0	Закрепление отсутствует
46	505589.34	3300793.78	Картометрический метод	5.0	Закрепление отсутствует
47	505587.63	3300793.74	Картометрический метод	5.0	Закрепление отсутствует
48	505579.88	3300794.85	Картометрический метод	5.0	Закрепление отсутствует
49	505579.76	3300774.80	Картометрический метод	5.0	Закрепление отсутствует
50	505576.38	3300748.10	Картометрический метод	5.0	Закрепление отсутствует
51	505580.17	3300746.93	Картометрический метод	5.0	Закрепление отсутствует
52	505582.22	3300745.22	Картометрический метод	5.0	Закрепление отсутствует
53	505574.20	3300720.96	Картометрический метод	5.0	Закрепление отсутствует
54	505574.93	3300714.30	Картометрический метод	5.0	Закрепление отсутствует
35	505592.61	3300707.56	Картометрический метод	5.0	Закрепление отсутствует
55	514067.72	3295061.34	Картометрический метод	5.0	Закрепление отсутствует
56	514072.72	3295059.85	Картометрический метод	5.0	Закрепление отсутствует
57	514100.74	3295088.05	Картометрический метод	5.0	Закрепление отсутствует
58	514098.70	3295090.08	Картометрический метод	5.0	Закрепление отсутствует
59	514108.16	3295102.56	Картометрический метод	5.0	Закрепление отсутствует
60	514113.69	3295108.98	Картометрический метод	5.0	Закрепление отсутствует
61	514113.19	3295109.79	Картометрический метод	5.0	Закрепление отсутствует
62	514070.97	3295186.31	Картометрический метод	5.0	Закрепление отсутствует
63	514068.30	3295191.14	Картометрический метод	5.0	Закрепление отсутствует
64	514041.09	3295147.22	Картометрический метод	5.0	Закрепление отсутствует
65	514021.36	3295119.14	Картометрический метод	5.0	Закрепление отсутствует
66	514044.68	3295059.15	Картометрический метод	5.0	Закрепление отсутствует
67	514045.33	3295042.82	Картометрический метод	5.0	Закрепление отсутствует

2. Сведения о характерных точках границ объекта

Обозначение характерных точек границ	Координаты, м		Метод определения координат характерной точки	Средняя квадратическая погрешность положения характерной точки (Mt), м	Описание обозначения точки на местности (при наличии)
	X	Y			
1	2	3	4	5	6
55	514067.72	3295061.34	Картометрический метод	5.0	Закрепление отсутствует

3. Сведения о характерных точках части (частей) границы объекта

Обозначение характерных точек части границы	Координаты, м		Метод определения координат характерной точки	Средняя квадратическая погрешность положения характерной точки (Mt), м	Описание обозначения точки на местности (при наличии)
	X	Y			
1	2	3	4	5	6
-	-	-	-	-	-

ТЕКСТОВОЕ ОПИСАНИЕ
местоположения границ населенных пунктов, территориальных зон

Прохождение границы		Описание прохождения границы
от точки	до точки	
1	2	3
1	2	-
2	3	-
3	4	-
4	5	-
5	6	-
6	7	-
7	8	-
8	1	-
9	10	-
10	11	-
11	12	-
12	13	-
13	14	-
14	15	-
15	16	-
16	9	-
17	18	-
18	19	-
19	20	-
20	21	-
21	22	-
22	17	-
23	24	-
24	25	-
25	26	-
26	27	-
27	28	-
28	29	-
29	30	-
30	31	-
31	32	-
32	33	-
33	34	-
34	23	-
35	36	-
36	37	-
37	38	-

ТЕКСТОВОЕ ОПИСАНИЕ
местоположения границ населенных пунктов, территориальных зон

Прохождение границы		Описание прохождения границы
от точки	до точки	
1	2	3
38	39	-
39	40	-
40	41	-
41	42	-
42	43	-
43	44	-
44	45	-
45	46	-
46	47	-
47	48	-
48	49	-
49	50	-
50	51	-
51	52	-
52	53	-
53	54	-
54	35	-
55	56	-
56	57	-
57	58	-
58	59	-
59	60	-
60	61	-
61	62	-
62	63	-
63	64	-
64	65	-
65	66	-
66	67	-
67	55	-

--	--	--

ГРАФИЧЕСКОЕ ОПИСАНИЕ

местоположения границ населенных пунктов, территориальных зон, особо охраняемых природных территорий, зон с особыми условиями использования территории

Зона автомобильного транспорта в хозяйственно-рекреационной зоне (ТТ.1.2)

(наименование объекта, местоположение границ которого описано (далее - объект))

Раздел 1

Сведения об объекте

№ п/п	Характеристики объекта	Описание характеристик
1	2	3
1.	Местоположение объекта	Ленинградская область, м. р-н Подпорожский, с.п Винницкое
2.	Площадь объекта +/- величина погрешности определения площади (Р +/- Дельта Р)	8066 +/- 1572 м ²
3.	Иные характеристики объекта	-

Раздел 2

Сведения о местоположении границ объекта

1. Система координат МСК 47 зона 3

2. Сведения о характерных точках границ объекта

Обозначение характерных точек границ	Координаты, м		Метод определения координат характерной точки	Средняя квадратическая погрешность положения характерной точки (M _t), м	Описание обозначения точки на местности (при наличии)
	X	Y			
1	2	3	4	5	6
1	487495.73	3304997.48	Картометрический метод	5.0	Закрепление отсутствует
2	487510.39	3304993.34	Картометрический метод	5.0	Закрепление отсутствует
3	487527.28	3304986.70	Картометрический метод	5.0	Закрепление отсутствует
4	487560.77	3304974.87	Картометрический метод	5.0	Закрепление отсутствует
5	487574.33	3304969.32	Картометрический метод	5.0	Закрепление отсутствует
6	487576.01	3304968.48	Картометрический метод	5.0	Закрепление отсутствует
7	487589.89	3305000.22	Картометрический метод	5.0	Закрепление отсутствует
8	487609.37	3305044.14	Картометрический метод	5.0	Закрепление отсутствует
9	487622.61	3305073.43	Картометрический метод	5.0	Закрепление отсутствует
10	487568.93	3305092.53	Картометрический метод	5.0	Закрепление отсутствует
1	487495.73	3304997.48	Картометрический метод	5.0	Закрепление отсутствует

3. Сведения о характерных точках части (частей) границы объекта

Обозначение характерных точек части границы	Координаты, м		Метод определения координат характерной точки	Средняя квадратическая погрешность положения характерной точки (M _t), м	Описание обозначения точки на местности (при наличии)
	X	Y			
1	2	3	4	5	6
-	-	-	-	-	-

ТЕКСТОВОЕ ОПИСАНИЕ
местоположения границ населенных пунктов, территориальных зон

Прохождение границы		Описание прохождения границы
от точки	до точки	
1	2	3
1	2	-
2	3	-
3	4	-
4	5	-
5	6	-
6	7	-
7	8	-
8	9	-
9	10	-
10	1	-

ГРАФИЧЕСКОЕ ОПИСАНИЕ

местоположения границ населенных пунктов, территориальных зон, особо охраняемых природных территорий, зон с особыми условиями использования территории

Зона объектов сельскохозяйственного назначения (ТСХ.1)

(наименование объекта, местоположение границ которого описано (далее - объект))

Раздел 1

Сведения об объекте

№ п/п	Характеристики объекта	Описание характеристик
1	2	3
1.	Местоположение объекта	Ленинградская область, м. р-н Подпорожский, с.п Винницкое
2.	Площадь объекта +/- величина погрешности определения площади (Р +/- Дельта Р)	258290 +/- 8894 м ²
3.	Иные характеристики объекта	-

Раздел 2

Сведения о местоположении границ объекта

1. Система координат МСК 47 зона 3

2. Сведения о характерных точках границ объекта

Обозначение характерных точек границ	Координаты, м		Метод определения координат характерной точки	Средняя квадратическая погрешность положения характерной точки (M), м	Описание обозначения точки на местности (при наличии)
	X	Y			
1	2	3	4	5	6
1	514953.77	3297654.12	Картометрический метод	5.0	Закрепление отсутствует
2	514957.42	3297658.09	Картометрический метод	5.0	Закрепление отсутствует
3	514984.99	3297680.35	Картометрический метод	5.0	Закрепление отсутствует
4	514995.93	3297749.23	Картометрический метод	5.0	Закрепление отсутствует
5	514913.42	3297755.24	Картометрический метод	5.0	Закрепление отсутствует
6	514889.61	3297678.40	Картометрический метод	5.0	Закрепление отсутствует
7	514888.33	3297674.93	Картометрический метод	5.0	Закрепление отсутствует
8	514909.07	3297668.12	Картометрический метод	5.0	Закрепление отсутствует
9	514929.01	3297661.88	Картометрический метод	5.0	Закрепление отсутствует
1	514953.77	3297654.12	Картометрический метод	5.0	Закрепление отсутствует
10	514068.30	3295191.14	Картометрический метод	5.0	Закрепление отсутствует
11	514060.88	3295204.58	Картометрический метод	5.0	Закрепление отсутствует
12	514070.31	3295244.42	Картометрический метод	5.0	Закрепление отсутствует
13	514070.31	3295274.82	Картометрический метод	5.0	Закрепление отсутствует
14	514063.50	3295297.53	Картометрический метод	5.0	Закрепление отсутствует
15	514041.82	3295325.48	Картометрический метод	5.0	Закрепление отсутствует
16	514012.48	3295348.55	Картометрический метод	5.0	Закрепление отсутствует
17	513997.87	3295353.93	Картометрический метод	5.0	Закрепление отсутствует
18	513986.48	3295346.34	Картометрический метод	5.0	Закрепление отсутствует
19	513979.15	3295343.55	Картометрический метод	5.0	Закрепление отсутствует
20	513957.39	3295334.96	Картометрический метод	5.0	Закрепление отсутствует
21	513935.01	3295328.26	Картометрический метод	5.0	Закрепление отсутствует

2. Сведения о характерных точках границ объекта

Обозначение характерных точек границ	Координаты, м		Метод определения координат характерной точки	Средняя квадратическая погрешность положения характерной точки (M _t), м	Описание обозначения точки на местности (при наличии)
	X	Y			
1	2	3	4	5	6
22	513908.19	3295318.90	Картометрический метод	5.0	Закрепление отсутствует
23	513894.28	3295310.81	Картометрический метод	5.0	Закрепление отсутствует
24	513889.85	3295305.37	Картометрический метод	5.0	Закрепление отсутствует
25	513878.85	3295297.40	Картометрический метод	5.0	Закрепление отсутствует
26	513861.65	3295284.51	Картометрический метод	5.0	Закрепление отсутствует
27	513849.41	3295273.20	Картометрический метод	5.0	Закрепление отсутствует
28	513848.24	3295272.11	Картометрический метод	5.0	Закрепление отсутствует
29	513832.05	3295254.91	Картометрический метод	5.0	Закрепление отсутствует
30	513835.36	3295250.32	Картометрический метод	5.0	Закрепление отсутствует
31	513867.21	3295192.20	Картометрический метод	5.0	Закрепление отсутствует
32	513876.38	3295175.56	Картометрический метод	5.0	Закрепление отсутствует
33	513878.87	3295172.32	Картометрический метод	5.0	Закрепление отсутствует
34	513882.43	3295173.66	Картометрический метод	5.0	Закрепление отсутствует
35	513939.47	3295195.79	Картометрический метод	5.0	Закрепление отсутствует
36	513952.11	3295155.81	Картометрический метод	5.0	Закрепление отсутствует
37	513956.16	3295148.98	Картометрический метод	5.0	Закрепление отсутствует
38	513979.94	3295139.87	Картометрический метод	5.0	Закрепление отсутствует
39	514007.50	3295128.98	Картометрический метод	5.0	Закрепление отсутствует
40	514021.36	3295119.14	Картометрический метод	5.0	Закрепление отсутствует
41	514041.09	3295147.22	Картометрический метод	5.0	Закрепление отсутствует
10	514068.30	3295191.14	Картометрический метод	5.0	Закрепление отсутствует
42	513563.05	3294377.78	Картометрический метод	5.0	Закрепление отсутствует
43	513568.38	3294374.07	Картометрический метод	5.0	Закрепление отсутствует
44	513568.89	3294371.24	Картометрический метод	5.0	Закрепление отсутствует
45	513593.49	3294354.76	Картометрический метод	5.0	Закрепление отсутствует

2. Сведения о характерных точках границ объекта

Обозначение характерных точек границ	Координаты, м		Метод определения координат характерной точки	Средняя квадратическая погрешность положения характерной точки (M _t), м	Описание обозначения точки на местности (при наличии)
	X	Y			
1	2	3	4	5	6
46	513604.01	3294348.00	Картометрический метод	5.0	Закрепление отсутствует
47	513634.56	3294325.72	Картометрический метод	5.0	Закрепление отсутствует
48	513646.60	3294345.98	Картометрический метод	5.0	Закрепление отсутствует
49	513656.49	3294404.02	Картометрический метод	5.0	Закрепление отсутствует
50	513648.56	3294436.61	Картометрический метод	5.0	Закрепление отсутствует
51	513615.83	3294457.49	Картометрический метод	5.0	Закрепление отсутствует
52	513604.43	3294440.73	Картометрический метод	5.0	Закрепление отсутствует
53	513600.37	3294433.41	Картометрический метод	5.0	Закрепление отсутствует
54	513580.75	3294404.65	Картометрический метод	5.0	Закрепление отсутствует
55	513575.15	3294396.13	Картометрический метод	5.0	Закрепление отсутствует
42	513563.05	3294377.78	Картометрический метод	5.0	Закрепление отсутствует
56	513143.88	3293710.99	Картометрический метод	5.0	Закрепление отсутствует
57	513144.76	3293712.80	Картометрический метод	5.0	Закрепление отсутствует
58	513156.63	3293738.01	Картометрический метод	5.0	Закрепление отсутствует
59	513192.67	3293874.27	Картометрический метод	5.0	Закрепление отсутствует
60	513193.32	3293880.49	Картометрический метод	5.0	Закрепление отсутствует
61	513193.65	3293881.99	Картометрический метод	5.0	Закрепление отсутствует
62	513154.32	3293887.45	Картометрический метод	5.0	Закрепление отсутствует
63	513153.00	3293879.59	Картометрический метод	5.0	Закрепление отсутствует
64	513134.78	3293882.22	Картометрический метод	5.0	Закрепление отсутствует
65	513091.31	3293825.39	Картометрический метод	5.0	Закрепление отсутствует
66	513081.09	3293832.18	Картометрический метод	5.0	Закрепление отсутствует
67	513044.62	3293771.29	Картометрический метод	5.0	Закрепление отсутствует
68	513108.30	3293732.59	Картометрический метод	5.0	Закрепление отсутствует
56	513143.88	3293710.99	Картометрический метод	5.0	Закрепление отсутствует

2. Сведения о характерных точках границ объекта

Обозначение характерных точек границ	Координаты, м		Метод определения координат характерной точки	Средняя квадратическая погрешность положения характерной точки (M _t), м	Описание обозначения точки на местности (при наличии)
	X	Y			
1	2	3	4	5	6
83	520903.77	3286399.86	Картометрический метод	5.0	Закрепление отсутствует
82	520893.77	3286370.88	Картометрический метод	5.0	Закрепление отсутствует
81	520867.49	3286375.54	Картометрический метод	5.0	Закрепление отсутствует
80	520754.89	3286393.65	Картометрический метод	5.0	Закрепление отсутствует
79	520743.89	3286349.41	Картометрический метод	5.0	Закрепление отсутствует
78	520820.82	3286265.09	Картометрический метод	5.0	Закрепление отсутствует
77	520872.33	3286278.69	Картометрический метод	5.0	Закрепление отсутствует
76	520877.41	3286280.19	Картометрический метод	5.0	Закрепление отсутствует
75	520883.96	3286241.09	Картометрический метод	5.0	Закрепление отсутствует
74	520921.77	3286251.40	Картометрический метод	5.0	Закрепление отсутствует
73	520951.37	3286258.02	Картометрический метод	5.0	Закрепление отсутствует
72	520940.71	3286305.11	Картометрический метод	5.0	Закрепление отсутствует
71	520966.97	3286377.65	Картометрический метод	5.0	Закрепление отсутствует
70	520909.48	3286398.02	Картометрический метод	5.0	Закрепление отсутствует
69	520903.86	3286400.12	Картометрический метод	5.0	Закрепление отсутствует
83	520903.77	3286399.86	Картометрический метод	5.0	Закрепление отсутствует
90	504248.93	3301060.83	Картометрический метод	5.0	Закрепление отсутствует
89	504365.67	3301190.74	Картометрический метод	5.0	Закрепление отсутствует
88	504274.90	3301280.61	Картометрический метод	5.0	Закрепление отсутствует
87	504263.33	3301251.32	Картометрический метод	5.0	Закрепление отсутствует
86	504234.34	3301210.13	Картометрический метод	5.0	Закрепление отсутствует
85	504194.56	3301176.62	Картометрический метод	5.0	Закрепление отсутствует
84	504157.81	3301141.25	Картометрический метод	5.0	Закрепление отсутствует
90	504248.93	3301060.83	Картометрический метод	5.0	Закрепление отсутствует
91	533297.22	3304126.92	Картометрический метод	5.0	Закрепление отсутствует

2. Сведения о характерных точках границ объекта

Обозначение характерных точек границ	Координаты, м		Метод определения координат характерной точки	Средняя квадратическая погрешность положения характерной точки (M _t), м	Описание обозначения точки на местности (при наличии)
	X	Y			
1	2	3	4	5	6
92	533326.67	3304060.27	Картометрический метод	5.0	Закрепление отсутствует
93	533383.31	3304069.24	Картометрический метод	5.0	Закрепление отсутствует
94	533450.78	3304040.71	Картометрический метод	5.0	Закрепление отсутствует
95	533511.15	3304050.50	Картометрический метод	5.0	Закрепление отсутствует
96	533559.44	3304100.05	Картометрический метод	5.0	Закрепление отсутствует
97	533557.39	3304143.54	Картометрический метод	5.0	Закрепление отсутствует
98	533538.12	3304231.21	Картометрический метод	5.0	Закрепление отсутствует
99	533520.20	3304260.49	Картометрический метод	5.0	Закрепление отсутствует
100	533495.47	3304259.65	Картометрический метод	5.0	Закрепление отсутствует
101	533415.57	3304224.19	Картометрический метод	5.0	Закрепление отсутствует
102	533428.61	3304187.90	Картометрический метод	5.0	Закрепление отсутствует
91	533297.22	3304126.92	Картометрический метод	5.0	Закрепление отсутствует
103	532030.40	3306460.66	Картометрический метод	5.0	Закрепление отсутствует
104	532006.19	3306480.27	Картометрический метод	5.0	Закрепление отсутствует
105	532006.81	3306508.07	Картометрический метод	5.0	Закрепление отсутствует
106	531981.63	3306515.48	Картометрический метод	5.0	Закрепление отсутствует
107	531933.15	3306429.36	Картометрический метод	5.0	Закрепление отсутствует
108	531843.12	3306440.32	Картометрический метод	5.0	Закрепление отсутствует
109	531830.12	3306427.16	Картометрический метод	5.0	Закрепление отсутствует
110	531774.84	3306371.23	Картометрический метод	5.0	Закрепление отсутствует
111	531798.66	3306323.46	Картометрический метод	5.0	Закрепление отсутствует
112	531776.77	3306263.56	Картометрический метод	5.0	Закрепление отсутствует
113	531842.83	3306260.48	Картометрический метод	5.0	Закрепление отсутствует
114	531886.90	3306296.80	Картометрический метод	5.0	Закрепление отсутствует
115	531909.04	3306279.09	Картометрический метод	5.0	Закрепление отсутствует

2. Сведения о характерных точках границ объекта

Обозначение характерных точек границ	Координаты, м		Метод определения координат характерной точки	Средняя квадратическая погрешность положения характерной точки (M _t), м	Описание обозначения точки на местности (при наличии)
	X	Y			
1	2	3	4	5	6
116	531955.16	3306260.86	Картометрический метод	5.0	Закрепление отсутствует
117	531982.65	3306250.83	Картометрический метод	5.0	Закрепление отсутствует
118	531988.84	3306237.23	Картометрический метод	5.0	Закрепление отсутствует
119	531986.62	3306221.32	Картометрический метод	5.0	Закрепление отсутствует
120	531981.41	3306190.51	Картометрический метод	5.0	Закрепление отсутствует
121	532003.73	3306162.47	Картометрический метод	5.0	Закрепление отсутствует
122	532104.07	3306204.19	Картометрический метод	5.0	Закрепление отсутствует
123	532124.54	3306165.27	Картометрический метод	5.0	Закрепление отсутствует
124	532137.41	3306110.89	Картометрический метод	5.0	Закрепление отсутствует
125	532137.86	3306102.43	Картометрический метод	5.0	Закрепление отсутствует
126	532163.26	3306130.15	Картометрический метод	5.0	Закрепление отсутствует
127	532206.89	3306188.13	Картометрический метод	5.0	Закрепление отсутствует
128	532204.29	3306222.13	Картометрический метод	5.0	Закрепление отсутствует
129	532195.89	3306240.60	Картометрический метод	5.0	Закрепление отсутствует
130	532213.89	3306317.07	Картометрический метод	5.0	Закрепление отсутствует
131	532227.58	3306315.67	Картометрический метод	5.0	Закрепление отсутствует
132	532251.33	3306374.25	Картометрический метод	5.0	Закрепление отсутствует
133	532243.92	3306399.72	Картометрический метод	5.0	Закрепление отсутствует
134	532223.42	3306400.39	Картометрический метод	5.0	Закрепление отсутствует
135	532202.39	3306374.20	Картометрический метод	5.0	Закрепление отсутствует
136	532190.13	3306376.33	Картометрический метод	5.0	Закрепление отсутствует
137	532214.86	3306420.60	Картометрический метод	5.0	Закрепление отсутствует
138	532237.36	3306420.60	Картометрический метод	5.0	Закрепление отсутствует
139	532273.60	3306415.41	Картометрический метод	5.0	Закрепление отсутствует
140	532287.77	3306433.11	Картометрический метод	5.0	Закрепление отсутствует

2. Сведения о характерных точках границ объекта

Обозначение характерных точек границ	Координаты, м		Метод определения координат характерной точки	Средняя квадратическая погрешность положения характерной точки (M _t), м	Описание обозначения точки на местности (при наличии)
	X	Y			
1	2	3	4	5	6
141	532268.16	3306475.56	Картометрический метод	5.0	Закрепление отсутствует
142	532188.90	3306495.54	Картометрический метод	5.0	Закрепление отсутствует
143	532164.35	3306466.05	Картометрический метод	5.0	Закрепление отсутствует
144	532156.14	3306437.37	Картометрический метод	5.0	Закрепление отсутствует
145	532102.23	3306355.71	Картометрический метод	5.0	Закрепление отсутствует
146	532070.33	3306350.78	Картометрический метод	5.0	Закрепление отсутствует
147	532029.54	3306375.43	Картометрический метод	5.0	Закрепление отсутствует
148	531993.39	3306430.46	Картометрический метод	5.0	Закрепление отсутствует
103	532030.40	3306460.66	Картометрический метод	5.0	Закрепление отсутствует
149	497503.42	3276733.90	Картометрический метод	5.0	Закрепление отсутствует
150	497570.94	3276722.92	Картометрический метод	5.0	Закрепление отсутствует
151	497653.44	3276658.57	Картометрический метод	5.0	Закрепление отсутствует
152	497673.00	3276680.83	Картометрический метод	5.0	Закрепление отсутствует
153	497666.54	3276809.55	Картометрический метод	5.0	Закрепление отсутствует
154	497604.10	3276840.35	Картометрический метод	5.0	Закрепление отсутствует
155	497576.53	3276840.58	Картометрический метод	5.0	Закрепление отсутствует
156	497500.85	3276801.80	Картометрический метод	5.0	Закрепление отсутствует
149	497503.42	3276733.90	Картометрический метод	5.0	Закрепление отсутствует
157	497562.62	3276778.33	Картометрический метод	5.0	Закрепление отсутствует
158	497562.99	3276779.26	Картометрический метод	5.0	Закрепление отсутствует
159	497562.06	3276779.63	Картометрический метод	5.0	Закрепление отсутствует
160	497561.69	3276778.70	Картометрический метод	5.0	Закрепление отсутствует
157	497562.62	3276778.33	Картометрический метод	5.0	Закрепление отсутствует
161	497627.46	3276752.41	Картометрический метод	5.0	Закрепление отсутствует
162	497627.83	3276753.34	Картометрический метод	5.0	Закрепление отсутствует

2. Сведения о характерных точках границ объекта

Обозначение характерных точек границ	Координаты, м		Метод определения координат характерной точки	Средняя квадратическая погрешность положения характерной точки (M _t), м	Описание обозначения точки на местности (при наличии)
	X	Y			
1	2	3	4	5	6
163	497626.90	3276753.71	Картометрический метод	5.0	Закрепление отсутствует
164	497626.53	3276752.78	Картометрический метод	5.0	Закрепление отсутствует
161	497627.46	3276752.41	Картометрический метод	5.0	Закрепление отсутствует

3. Сведения о характерных точках части (частей) границы объекта

Обозначение характерных точек части границы	Координаты, м		Метод определения координат характерной точки	Средняя квадратическая погрешность положения характерной точки (M _t), м	Описание обозначения точки на местности (при наличии)
	X	Y			
1	2	3	4	5	6
-	-	-	-	-	-

ТЕКСТОВОЕ ОПИСАНИЕ
местоположения границ населенных пунктов, территориальных зон

Прохождение границы		Описание прохождения границы
от точки	до точки	
1	2	3
1	2	-
2	3	-
3	4	-
4	5	-
5	6	-
6	7	-
7	8	-
8	9	-
9	1	-
10	11	-
11	12	-
12	13	-
13	14	-
14	15	-
15	16	-
16	17	-
17	18	-
18	19	-
19	20	-
20	21	-
21	22	-
22	23	-
23	24	-
24	25	-
25	26	-
26	27	-
27	28	-
28	29	-
29	30	-
30	31	-
31	32	-
32	33	-
33	34	-
34	35	-
35	36	-
36	37	-
37	38	-

ТЕКСТОВОЕ ОПИСАНИЕ
местоположения границ населенных пунктов, территориальных зон

Прохождение границы		Описание прохождения границы
от точки	до точки	
1	2	3
38	39	-
39	40	-
40	41	-
41	10	-
42	43	-
43	44	-
44	45	-
45	46	-
46	47	-
47	48	-
48	49	-
49	50	-
50	51	-
51	52	-
52	53	-
53	54	-
54	55	-
55	42	-
56	57	-
57	58	-
58	59	-
59	60	-
60	61	-
61	62	-
62	63	-
63	64	-
64	65	-
65	66	-
66	67	-
67	68	-
68	56	-
83	82	-
82	81	-
81	80	-
80	79	-
79	78	-
78	77	-

ТЕКСТОВОЕ ОПИСАНИЕ
местоположения границ населенных пунктов, территориальных зон

Прохождение границы		Описание прохождения границы
от точки	до точки	
1	2	3
77	76	-
76	75	-
75	74	-
74	73	-
73	72	-
72	71	-
71	70	-
70	69	-
69	83	-
90	89	-
89	88	-
88	87	-
87	86	-
86	85	-
85	84	-
84	90	-
91	92	-
92	93	-
93	94	-
94	95	-
95	96	-
96	97	-
97	98	-
98	99	-
99	100	-
100	101	-
101	102	-
102	91	-
103	104	-
104	105	-
105	106	-
106	107	-
107	108	-
108	109	-
109	110	-
110	111	-
111	112	-

ТЕКСТОВОЕ ОПИСАНИЕ
местоположения границ населенных пунктов, территориальных зон

Прохождение границы		Описание прохождения границы
от точки	до точки	
1	2	3
112	113	-
113	114	-
114	115	-
115	116	-
116	117	-
117	118	-
118	119	-
119	120	-
120	121	-
121	122	-
122	123	-
123	124	-
124	125	-
125	126	-
126	127	-
127	128	-
128	129	-
129	130	-
130	131	-
131	132	-
132	133	-
133	134	-
134	135	-
135	136	-
136	137	-
137	138	-
138	139	-
139	140	-
140	141	-
141	142	-
142	143	-
143	144	-
144	145	-
145	146	-
146	147	-
147	148	-
148	103	-

ТЕКСТОВОЕ ОПИСАНИЕ
местоположения границ населенных пунктов, территориальных зон

Прохождение границы		Описание прохождения границы
от точки	до точки	
1	2	3
149	150	-
150	151	-
151	152	-
152	153	-
153	154	-
154	155	-
155	156	-
156	149	-
157	158	-
158	159	-
159	160	-
160	157	-
161	162	-
162	163	-
163	164	-
164	161	-

ГРАФИЧЕСКОЕ ОПИСАНИЕ

местоположения границ населенных пунктов, территориальных зон, особо охраняемых природных территорий, зон с особыми условиями использования территории

Зона объектов сельскохозяйственного назначения в хозяйственно-рекреационной зоне (ТСХ.1.2)

(наименование объекта, местоположение границ которого описано (далее - объект))

Раздел 1

Сведения об объекте

№ п/п	Характеристики объекта	Описание характеристик
1	2	3
1.	Местоположение объекта	Ленинградская область, м. р-н Подпорожский, с.п. Винницкое
2.	Площадь объекта +/- величина погрешности определения площади (Р +/- Дельта Р)	40736 +/- 3532 м ²
3.	Иные характеристики объекта	-

Раздел 2

Сведения о местоположении границ объекта

1. Система координат МСК 47 зона 3

2. Сведения о характерных точках границ объекта

Обозначение характерных точек границ	Координаты, м		Метод определения координат характерной точки	Средняя квадратическая погрешность положения характерной точки (M _t), м	Описание обозначения точки на местности (при наличии)
	X	Y			
1	2	3	4	5	6
1	495290.19	3299538.57	Картометрический метод	5.0	Закрепление отсутствует
2	495289.13	3299611.24	Картометрический метод	5.0	Закрепление отсутствует
3	495261.43	3299598.64	Картометрический метод	5.0	Закрепление отсутствует
4	495244.00	3299626.55	Картометрический метод	5.0	Закрепление отсутствует
5	495233.91	3299648.23	Картометрический метод	5.0	Закрепление отсутствует
6	495206.06	3299648.38	Картометрический метод	5.0	Закрепление отсутствует
7	495169.35	3299653.44	Картометрический метод	5.0	Закрепление отсутствует
8	495138.97	3299625.59	Картометрический метод	5.0	Закрепление отсутствует
9	495115.43	3299617.99	Картометрический метод	5.0	Закрепление отсутствует
10	495102.26	3299606.60	Картометрический метод	5.0	Закрепление отсутствует
11	495054.16	3299599.01	Картометрический метод	5.0	Закрепление отсутствует
12	494988.80	3299615.78	Картометрический метод	5.0	Закрепление отсутствует
13	494981.78	3299589.65	Картометрический метод	5.0	Закрепление отсутствует
14	495052.31	3299556.48	Картометрический метод	5.0	Закрепление отсутствует
15	495123.15	3299527.93	Картометрический метод	5.0	Закрепление отсутствует
16	495175.59	3299515.80	Картометрический метод	5.0	Закрепление отсутствует
17	495258.07	3299529.90	Картометрический метод	5.0	Закрепление отсутствует
1	495290.19	3299538.57	Картометрический метод	5.0	Закрепление отсутствует
18	497063.32	3280135.18	Картометрический метод	5.0	Закрепление отсутствует
19	497066.94	3280136.49	Картометрический метод	5.0	Закрепление отсутствует
20	497109.49	3280149.26	Картометрический метод	5.0	Закрепление отсутствует
21	497123.82	3280180.70	Картометрический метод	5.0	Закрепление отсутствует

2. Сведения о характерных точках границ объекта

Обозначение характерных точек границ	Координаты, м		Метод определения координат характерной точки	Средняя квадратическая погрешность положения характерной точки (M _t), м	Описание обозначения точки на местности (при наличии)
	X	Y			
1	2	3	4	5	6
22	497131.81	3280192.13	Картометрический метод	5.0	Закрепление отсутствует
23	497131.40	3280202.38	Картометрический метод	5.0	Закрепление отсутствует
24	497077.74	3280236.96	Картометрический метод	5.0	Закрепление отсутствует
25	497053.54	3280247.32	Картометрический метод	5.0	Закрепление отсутствует
26	497040.80	3280247.90	Картометрический метод	5.0	Закрепление отсутствует
27	497041.57	3280240.74	Картометрический метод	5.0	Закрепление отсутствует
28	497039.58	3280221.70	Картометрический метод	5.0	Закрепление отсутствует
29	497029.38	3280199.14	Картометрический метод	5.0	Закрепление отсутствует
30	497031.33	3280195.47	Картометрический метод	5.0	Закрепление отсутствует
18	497063.32	3280135.18	Картометрический метод	5.0	Закрепление отсутствует
31	496668.19	3280178.19	Картометрический метод	5.0	Закрепление отсутствует
32	496736.82	3280187.91	Картометрический метод	5.0	Закрепление отсутствует
33	496738.81	3280188.19	Картометрический метод	5.0	Закрепление отсутствует
34	496765.68	3280194.73	Картометрический метод	5.0	Закрепление отсутствует
35	496762.52	3280324.80	Картометрический метод	5.0	Закрепление отсутствует
36	496750.34	3280326.05	Картометрический метод	5.0	Закрепление отсутствует
37	496731.65	3280327.96	Картометрический метод	5.0	Закрепление отсутствует
38	496685.35	3280331.09	Картометрический метод	5.0	Закрепление отсутствует
39	496685.41	3280328.37	Картометрический метод	5.0	Закрепление отсутствует
40	496738.35	3280324.47	Картометрический метод	5.0	Закрепление отсутствует
41	496757.23	3280300.06	Картометрический метод	5.0	Закрепление отсутствует
42	496687.09	3280249.78	Картометрический метод	5.0	Закрепление отсутствует
43	496687.25	3280242.11	Картометрический метод	5.0	Закрепление отсутствует
44	496687.58	3280238.63	Картометрический метод	5.0	Закрепление отсутствует
45	496683.34	3280233.54	Картометрический метод	5.0	Закрепление отсутствует

2. Сведения о характерных точках границ объекта

Обозначение характерных точек границ	Координаты, м		Метод определения координат характерной точки	Средняя квадратическая погрешность положения характерной точки (M _t), м	Описание обозначения точки на местности (при наличии)
	X	Y			
1	2	3	4	5	6
46	496676.27	3280228.88	Картометрический метод	5.0	Закрепление отсутствует
47	496667.36	3280225.21	Картометрический метод	5.0	Закрепление отсутствует
48	496667.37	3280222.13	Картометрический метод	5.0	Закрепление отсутствует
31	496668.19	3280178.19	Картометрический метод	5.0	Закрепление отсутствует

3. Сведения о характерных точках части (частей) границы объекта

Обозначение характерных точек части границы	Координаты, м		Метод определения координат характерной точки	Средняя квадратическая погрешность положения характерной точки (M _t), м	Описание обозначения точки на местности (при наличии)
	X	Y			
1	2	3	4	5	6
-	-	-	-	-	-

ТЕКСТОВОЕ ОПИСАНИЕ
местоположения границ населенных пунктов, территориальных зон

Прохождение границы		Описание прохождения границы
от точки	до точки	
1	2	3
1	2	-
2	3	-
3	4	-
4	5	-
5	6	-
6	7	-
7	8	-
8	9	-
9	10	-
10	11	-
11	12	-
12	13	-
13	14	-
14	15	-
15	16	-
16	17	-
17	1	-
18	19	-
19	20	-
20	21	-
21	22	-
22	23	-
23	24	-
24	25	-
25	26	-
26	27	-
27	28	-
28	29	-
29	30	-
30	18	-
31	32	-
32	33	-
33	34	-
34	35	-
35	36	-
36	37	-
37	38	-

ТЕКСТОВОЕ ОПИСАНИЕ
местоположения границ населенных пунктов, территориальных зон

Прохождение границы		Описание прохождения границы
от точки	до точки	
1	2	3
38	39	-
39	40	-
40	41	-
41	42	-
42	43	-
43	44	-
44	45	-
45	46	-
46	47	-
47	48	-
48	31	-

ГРАФИЧЕСКОЕ ОПИСАНИЕ

местоположения границ населенных пунктов, территориальных зон, особо охраняемых природных территорий, зон с особыми условиями использования территории

Зона огородничества (ТСХ.2)

(наименование объекта, местоположение границ которого описано (далее - объект))

Раздел 1

Сведения об объекте

№ п/п	Характеристики объекта	Описание характеристик
1	2	3
1.	Местоположение объекта	Ленинградская область, м. р-н Подпорожский, с.п Винницкое
2.	Площадь объекта +/- величина погрешности определения площади (P +/- Дельта P)	927593 +/- 16854 м ²
3.	Иные характеристики объекта	-

Раздел 2

Сведения о местоположении границ объекта

1. Система координат МСК 47 зона 3

2. Сведения о характерных точках границ объекта

Обозначение характерных точек границ	Координаты, м		Метод определения координат характерной точки	Средняя квадратическая погрешность положения характерной точки (M _t), м	Описание обозначения точки на местности (при наличии)
	X	Y			
1	2	3	4	5	6
1	513880.89	3296669.88	Картометрический метод	5.0	Закрепление отсутствует
2	513882.49	3296667.72	Картометрический метод	5.0	Закрепление отсутствует
3	513887.50	3296668.04	Картометрический метод	5.0	Закрепление отсутствует
4	513911.70	3296636.43	Картометрический метод	5.0	Закрепление отсутствует
5	513933.50	3296652.24	Картометрический метод	5.0	Закрепление отсутствует
6	513950.60	3296642.41	Картометрический метод	5.0	Закрепление отсутствует
7	513967.80	3296645.03	Картометрический метод	5.0	Закрепление отсутствует
8	513970.09	3296648.83	Картометрический метод	5.0	Закрепление отсутствует
9	513978.82	3296645.88	Картометрический метод	5.0	Закрепление отсутствует
10	514034.75	3296675.42	Картометрический метод	5.0	Закрепление отсутствует
11	514033.16	3296678.16	Картометрический метод	5.0	Закрепление отсутствует
12	514031.80	3296682.48	Картометрический метод	5.0	Закрепление отсутствует
13	514058.74	3296699.41	Картометрический метод	5.0	Закрепление отсутствует
14	514066.52	3296692.83	Картометрический метод	5.0	Закрепление отсутствует
15	514072.75	3296686.73	Картометрический метод	5.0	Закрепление отсутствует
16	514077.84	3296671.93	Картометрический метод	5.0	Закрепление отсутствует
17	514095.65	3296678.12	Картометрический метод	5.0	Закрепление отсутствует
18	514099.54	3296682.79	Картометрический метод	5.0	Закрепление отсутствует
19	514104.43	3296678.39	Картометрический метод	5.0	Закрепление отсутствует
20	514111.81	3296663.80	Картометрический метод	5.0	Закрепление отсутствует
21	514121.41	3296664.87	Картометрический метод	5.0	Закрепление отсутствует
22	514129.93	3296614.03	Картометрический метод	5.0	Закрепление отсутствует

2. Сведения о характерных точках границ объекта

Обозначение характерных точек границ	Координаты, м		Метод определения координат характерной точки	Средняя квадратическая погрешность положения характерной точки (M _t), м	Описание обозначения точки на местности (при наличии)
	X	Y			
1	2	3	4	5	6
23	514188.15	3296726.69	Картометрический метод	5.0	Закрепление отсутствует
24	514205.88	3296746.94	Картометрический метод	5.0	Закрепление отсутствует
25	514159.57	3296770.29	Картометрический метод	5.0	Закрепление отсутствует
26	514140.79	3296768.62	Картометрический метод	5.0	Закрепление отсутствует
27	514118.85	3296756.11	Картометрический метод	5.0	Закрепление отсутствует
28	514086.88	3296726.45	Картометрический метод	5.0	Закрепление отсутствует
29	514067.21	3296730.98	Картометрический метод	5.0	Закрепление отсутствует
30	514054.31	3296720.12	Картометрический метод	5.0	Закрепление отсутствует
31	514050.03	3296716.74	Картометрический метод	5.0	Закрепление отсутствует
32	514048.37	3296715.96	Картометрический метод	5.0	Закрепление отсутствует
33	514051.03	3296709.00	Картометрический метод	5.0	Закрепление отсутствует
34	514049.49	3296707.45	Картометрический метод	5.0	Закрепление отсутствует
35	514033.17	3296695.41	Картометрический метод	5.0	Закрепление отсутствует
36	514029.35	3296696.12	Картометрический метод	5.0	Закрепление отсутствует
37	514024.96	3296713.52	Картометрический метод	5.0	Закрепление отсутствует
38	514022.98	3296715.07	Картометрический метод	5.0	Закрепление отсутствует
39	514020.86	3296715.07	Картометрический метод	5.0	Закрепление отсутствует
40	514018.88	3296713.09	Картометрический метод	5.0	Закрепление отсутствует
41	514015.91	3296705.60	Картометрический метод	5.0	Закрепление отсутствует
42	514015.20	3296702.63	Картометрический метод	5.0	Закрепление отсутствует
43	514015.63	3296699.23	Картометрический метод	5.0	Закрепление отсутствует
44	514017.61	3296695.98	Картометрический метод	5.0	Закрепление отсутствует
45	514023.86	3296684.19	Картометрический метод	5.0	Закрепление отсутствует
46	514017.78	3296678.58	Картометрический метод	5.0	Закрепление отсутствует
47	514001.29	3296680.17	Картометрический метод	5.0	Закрепление отсутствует

2. Сведения о характерных точках границ объекта

Обозначение характерных точек границ	Координаты, м		Метод определения координат характерной точки	Средняя квадратическая погрешность положения характерной точки (M _t), м	Описание обозначения точки на местности (при наличии)
	X	Y			
1	2	3	4	5	6
48	513984.50	3296696.26	Картометрический метод	5.0	Закрепление отсутствует
49	513969.84	3296714.47	Картометрический метод	5.0	Закрепление отсутствует
50	513944.10	3296734.07	Картометрический метод	5.0	Закрепление отсутствует
51	513938.60	3296744.23	Картометрический метод	5.0	Закрепление отсутствует
52	513930.12	3296744.79	Картометрический метод	5.0	Закрепление отсутствует
53	513924.15	3296740.68	Картометрический метод	5.0	Закрепление отсутствует
54	513918.73	3296735.35	Картометрический метод	5.0	Закрепление отсутствует
55	513909.78	3296724.94	Картометрический метод	5.0	Закрепление отсутствует
56	513895.43	3296697.52	Картометрический метод	5.0	Закрепление отсутствует
57	513888.95	3296683.46	Картометрический метод	5.0	Закрепление отсутствует
58	513884.02	3296676.60	Картометрический метод	5.0	Закрепление отсутствует
59	513882.20	3296674.06	Картометрический метод	5.0	Закрепление отсутствует
60	513880.31	3296671.43	Картометрический метод	5.0	Закрепление отсутствует
1	513880.89	3296669.88	Картометрический метод	5.0	Закрепление отсутствует
61	514426.36	3296822.35	Картометрический метод	5.0	Закрепление отсутствует
62	514432.76	3296903.35	Картометрический метод	5.0	Закрепление отсутствует
63	514409.66	3296906.17	Картометрический метод	5.0	Закрепление отсутствует
64	514409.04	3296908.15	Картометрический метод	5.0	Закрепление отсутствует
65	514409.66	3296910.25	Картометрический метод	5.0	Закрепление отсутствует
66	514411.39	3296911.98	Картометрический метод	5.0	Закрепление отсутствует
67	514413.75	3296913.47	Картометрический метод	5.0	Закрепление отсутствует
68	514415.97	3296915.07	Картометрический метод	5.0	Закрепление отсутствует
69	514417.46	3296917.30	Картометрический метод	5.0	Закрепление отсутствует
70	514418.08	3296919.65	Картометрический метод	5.0	Закрепление отсутствует
71	514418.45	3296924.59	Картометрический метод	5.0	Закрепление отсутствует

2. Сведения о характерных точках границ объекта

Обозначение характерных точек границ	Координаты, м		Метод определения координат характерной точки	Средняя квадратическая погрешность положения характерной точки (M _t), м	Описание обозначения точки на местности (при наличии)
	X	Y			
1	2	3	4	5	6
72	514418.45	3296929.17	Картометрический метод	5.0	Закрепление отсутствует
73	514418.08	3296933.75	Картометрический метод	5.0	Закрепление отсутствует
74	514417.58	3296937.96	Картометрический метод	5.0	Закрепление отсутствует
75	514414.24	3296943.77	Картометрический метод	5.0	Закрепление отсутствует
76	514410.03	3296949.33	Картометрический метод	5.0	Закрепление отсутствует
77	514396.82	3296964.63	Картометрический метод	5.0	Закрепление отсутствует
78	514395.83	3296966.61	Картометрический метод	5.0	Закрепление отсутствует
79	514395.83	3296974.52	Картометрический метод	5.0	Закрепление отсутствует
80	514392.36	3296980.71	Картометрический метод	5.0	Закрепление отсутствует
81	514389.15	3296984.17	Картометрический метод	5.0	Закрепление отсутствует
82	514383.44	3296987.64	Картометрический метод	5.0	Закрепление отсутствует
83	514377.09	3296990.55	Картометрический метод	5.0	Закрепление отсутствует
84	514353.14	3296974.00	Картометрический метод	5.0	Закрепление отсутствует
85	514344.46	3296969.91	Картометрический метод	5.0	Закрепление отсутствует
86	514345.59	3296966.57	Картометрический метод	5.0	Закрепление отсутствует
87	514348.86	3296957.00	Картометрический метод	5.0	Закрепление отсутствует
88	514350.26	3296950.23	Картометрический метод	5.0	Закрепление отсутствует
89	514349.56	3296945.09	Картометрический метод	5.0	Закрепление отсутствует
90	514348.16	3296939.26	Картометрический метод	5.0	Закрепление отсутствует
91	514349.56	3296934.82	Картометрический метод	5.0	Закрепление отсутствует
92	514353.76	3296930.16	Картометрический метод	5.0	Закрепление отсутствует
93	514358.43	3296924.56	Картометрический метод	5.0	Закрепление отсутствует
94	514364.26	3296906.18	Картометрический метод	5.0	Закрепление отсутствует
95	514368.46	3296892.41	Картометрический метод	5.0	Закрепление отсутствует
96	514375.46	3296878.65	Картометрический метод	5.0	Закрепление отсутствует

2. Сведения о характерных точках границ объекта

Обозначение характерных точек границ	Координаты, м		Метод определения координат характерной точки	Средняя квадратическая погрешность положения характерной точки (M _t), м	Описание обозначения точки на местности (при наличии)
	X	Y			
1	2	3	4	5	6
97	514379.42	3296873.13	Картометрический метод	5.0	Закрепление отсутствует
98	514384.79	3296854.93	Картометрический метод	5.0	Закрепление отсутствует
99	514384.79	3296849.79	Картометрический метод	5.0	Закрепление отсутствует
100	514382.92	3296847.46	Картометрический метод	5.0	Закрепление отсутствует
101	514377.55	3296846.06	Картометрический метод	5.0	Закрепление отсутствует
102	514373.81	3296844.19	Картометрический метод	5.0	Закрепление отсутствует
103	514372.18	3296840.46	Картометрический метод	5.0	Закрепление отсутствует
104	514372.41	3296830.65	Картометрический метод	5.0	Закрепление отсутствует
105	514373.23	3296826.09	Картометрический метод	5.0	Закрепление отсутствует
106	514374.51	3296818.99	Картометрический метод	5.0	Закрепление отсутствует
107	514377.32	3296815.02	Картометрический метод	5.0	Закрепление отсутствует
108	514385.02	3296807.55	Картометрический метод	5.0	Закрепление отсутствует
109	514387.83	3296803.12	Картометрический метод	5.0	Закрепление отсутствует
110	514387.83	3296800.08	Картометрический метод	5.0	Закрепление отсутствует
111	514385.72	3296797.28	Картометрический метод	5.0	Закрепление отсутствует
112	514380.12	3296790.98	Картометрический метод	5.0	Закрепление отсутствует
113	514375.92	3296785.15	Картометрический метод	5.0	Закрепление отсутствует
114	514375.21	3296779.31	Картометрический метод	5.0	Закрепление отсутствует
115	514377.26	3296770.29	Картометрический метод	5.0	Закрепление отсутствует
116	514382.63	3296740.19	Картометрический метод	5.0	Закрепление отсутствует
117	514384.26	3296737.62	Картометрический метод	5.0	Закрепление отсутствует
118	514386.60	3296737.39	Картометрический метод	5.0	Закрепление отсутствует
119	514390.58	3296739.95	Картометрический метод	5.0	Закрепление отсутствует
120	514391.75	3296742.99	Картометрический метод	5.0	Закрепление отсутствует
121	514392.91	3296748.36	Картометрический метод	5.0	Закрепление отсутствует

2. Сведения о характерных точках границ объекта

Обозначение характерных точек границ	Координаты, м		Метод определения координат характерной точки	Средняя квадратическая погрешность положения характерной точки (M _t), м	Описание обозначения точки на местности (при наличии)
	X	Y			
1	2	3	4	5	6
122	514396.18	3296754.66	Картометрический метод	5.0	Закрепление отсутствует
123	514404.58	3296761.89	Картометрический метод	5.0	Закрепление отсутствует
124	514413.88	3296769.35	Картометрический метод	5.0	Закрепление отсутствует
125	514420.18	3296773.56	Картометрический метод	5.0	Закрепление отсутствует
126	514422.98	3296773.56	Картометрический метод	5.0	Закрепление отсутствует
127	514429.03	3296778.77	Картометрический метод	5.0	Закрепление отсутствует
128	514429.75	3296800.16	Картометрический метод	5.0	Закрепление отсутствует
61	514426.36	3296822.35	Картометрический метод	5.0	Закрепление отсутствует
129	514067.96	3295871.51	Картометрический метод	5.0	Закрепление отсутствует
130	514064.31	3295896.12	Картометрический метод	5.0	Закрепление отсутствует
131	514053.20	3295898.71	Картометрический метод	5.0	Закрепление отсутствует
132	514047.76	3295899.13	Картометрический метод	5.0	Закрепление отсутствует
133	514037.88	3295899.29	Картометрический метод	5.0	Закрепление отсутствует
134	514027.39	3295902.63	Картометрический метод	5.0	Закрепление отсутствует
135	514008.76	3295912.94	Картометрический метод	5.0	Закрепление отсутствует
136	513995.84	3295910.05	Картометрический метод	5.0	Закрепление отсутствует
137	513983.83	3295905.03	Картометрический метод	5.0	Закрепление отсутствует
138	513976.67	3295901.67	Картометрический метод	5.0	Закрепление отсутствует
139	513968.04	3295895.01	Картометрический метод	5.0	Закрепление отсутствует
140	513964.53	3295863.58	Картометрический метод	5.0	Закрепление отсутствует
141	513971.84	3295850.66	Картометрический метод	5.0	Закрепление отсутствует
142	513986.25	3295842.35	Картометрический метод	5.0	Закрепление отсутствует
143	514000.54	3295846.45	Картометрический метод	5.0	Закрепление отсутствует
144	514039.88	3295860.58	Картометрический метод	5.0	Закрепление отсутствует
129	514067.96	3295871.51	Картометрический метод	5.0	Закрепление отсутствует

2. Сведения о характерных точках границ объекта

Обозначение характерных точек границ	Координаты, м		Метод определения координат характерной точки	Средняя квадратическая погрешность положения характерной точки (M _t), м	Описание обозначения точки на местности (при наличии)
	X	Y			
1	2	3	4	5	6
145	515456.65	3298553.85	Картометрический метод	5.0	Закрепление отсутствует
146	515446.60	3298551.00	Картометрический метод	5.0	Закрепление отсутствует
147	515429.02	3298542.53	Картометрический метод	5.0	Закрепление отсутствует
148	515418.90	3298536.97	Картометрический метод	5.0	Закрепление отсутствует
149	515413.21	3298535.45	Картометрический метод	5.0	Закрепление отсутствует
150	515403.85	3298535.20	Картометрический метод	5.0	Закрепление отсутствует
151	515399.55	3298534.95	Картометрический метод	5.0	Закрепление отсутствует
152	515391.07	3298533.56	Картометрический метод	5.0	Закрепление отсутствует
153	515375.14	3298528.63	Картометрический метод	5.0	Закрепление отсутствует
154	515358.51	3298522.88	Картометрический метод	5.0	Закрепление отсутствует
155	515346.62	3298515.80	Картометрический метод	5.0	Закрепление отсутствует
156	515327.14	3298499.86	Картометрический метод	5.0	Закрепление отсутствует
157	515313.16	3298487.91	Картометрический метод	5.0	Закрепление отсутствует
158	515300.90	3298474.38	Картометрический метод	5.0	Закрепление отсутствует
159	515282.81	3298450.47	Картометрический метод	5.0	Закрепление отсутствует
160	515270.79	3298437.83	Картометрический метод	5.0	Закрепление отсутствует
161	515260.36	3298425.88	Картометрический метод	5.0	Закрепление отсутствует
162	515252.39	3298418.67	Картометрический метод	5.0	Закрепление отсутствует
163	515247.58	3298411.22	Картометрический метод	5.0	Закрепление отсутствует
164	515201.45	3298363.07	Картометрический метод	5.0	Закрепление отсутствует
165	515183.56	3298346.42	Картометрический метод	5.0	Закрепление отсутствует
166	515153.34	3298312.81	Картометрический метод	5.0	Закрепление отсутствует
167	515141.39	3298298.50	Картометрический метод	5.0	Закрепление отсутствует
168	515118.57	3298270.23	Картометрический метод	5.0	Закрепление отсутствует
169	515104.72	3298250.40	Картометрический метод	5.0	Закрепление отсутствует

2. Сведения о характерных точках границ объекта

Обозначение характерных точек границ	Координаты, м		Метод определения координат характерной точки	Средняя квадратическая погрешность положения характерной точки (M _t), м	Описание обозначения точки на местности (при наличии)
	X	Y			
1	2	3	4	5	6
170	515110.03	3298249.76	Картометрический метод	5.0	Закрепление отсутствует
171	515129.00	3298246.34	Картометрический метод	5.0	Закрепление отсутствует
172	515134.44	3298246.34	Картометрический метод	5.0	Закрепление отсутствует
173	515140.25	3298247.73	Картометрический метод	5.0	Закрепление отсутствует
174	515145.57	3298250.39	Картометрический метод	5.0	Закрепление отсутствует
175	515153.41	3298256.08	Картометрический метод	5.0	Закрепление отсутствует
176	515165.93	3298266.83	Картометрический метод	5.0	Закрепление отсутствует
177	515183.64	3298284.66	Картометрический метод	5.0	Закрепление отсутствует
178	515202.29	3298300.03	Картометрический метод	5.0	Закрепление отсутствует
179	515219.49	3298312.92	Картометрический метод	5.0	Закрепление отсутствует
180	515222.91	3298315.83	Картометрический метод	5.0	Закрепление отсутствует
181	515226.07	3298320.26	Картометрический метод	5.0	Закрепление отсутствует
182	515241.76	3298345.05	Картометрический метод	5.0	Закрепление отсутствует
183	515243.53	3298350.36	Картометрический метод	5.0	Закрепление отсутствует
184	515247.32	3298361.37	Картометрический метод	5.0	Закрепление отсутствует
185	515250.23	3298377.56	Картометрический метод	5.0	Закрепление отсутствует
186	515251.75	3298387.93	Картометрический метод	5.0	Закрепление отсутствует
187	515260.42	3298388.62	Картометрический метод	5.0	Закрепление отсутствует
188	515262.09	3298387.56	Картометрический метод	5.0	Закрепление отсутствует
189	515269.53	3298376.02	Картометрический метод	5.0	Закрепление отсутствует
190	515275.45	3298368.90	Картометрический метод	5.0	Закрепление отсутствует
191	515280.12	3298366.34	Картометрический метод	5.0	Закрепление отсутствует
192	515284.37	3298366.18	Картометрический метод	5.0	Закрепление отсутствует
193	515290.59	3298367.70	Картометрический метод	5.0	Закрепление отсутствует
194	515303.13	3298374.66	Картометрический метод	5.0	Закрепление отсутствует

2. Сведения о характерных точках границ объекта

Обозначение характерных точек границ	Координаты, м		Метод определения координат характерной точки	Средняя квадратическая погрешность положения характерной точки (M _t), м	Описание обозначения точки на местности (при наличии)
	X	Y			
1	2	3	4	5	6
195	515320.72	3298386.79	Картометрический метод	5.0	Закрепление отсутствует
196	515337.69	3298396.33	Картометрический метод	5.0	Закрепление отсутствует
197	515362.98	3298409.06	Картометрический метод	5.0	Закрепление отсутствует
198	515382.42	3298416.81	Картометрический метод	5.0	Закрепление отсутствует
199	515387.89	3298417.57	Картометрический метод	5.0	Закрепление отсутствует
200	515390.32	3298416.50	Картометрический метод	5.0	Закрепление отсутствует
201	515392.38	3298413.86	Картометрический метод	5.0	Закрепление отсутствует
202	515426.85	3298444.22	Картометрический метод	5.0	Закрепление отсутствует
203	515459.20	3298490.03	Картометрический метод	5.0	Закрепление отсутствует
145	515456.65	3298553.85	Картометрический метод	5.0	Закрепление отсутствует
220	515463.88	3297939.54	Картометрический метод	5.0	Закрепление отсутствует
219	515464.93	3297952.33	Картометрический метод	5.0	Закрепление отсутствует
218	515467.21	3297965.53	Картометрический метод	5.0	Закрепление отсутствует
217	515468.48	3297975.07	Картометрический метод	5.0	Закрепление отсутствует
216	515473.71	3297986.36	Картометрический метод	5.0	Закрепление отсутствует
215	515475.84	3297987.24	Картометрический метод	5.0	Закрепление отсутствует
214	515475.53	3298015.01	Картометрический метод	5.0	Закрепление отсутствует
213	515474.24	3298016.22	Картометрический метод	5.0	Закрепление отсутствует
212	515469.31	3298020.63	Картометрический метод	5.0	Закрепление отсутствует
211	515457.11	3298021.38	Картометрический метод	5.0	Закрепление отсутствует
210	515450.36	3298003.55	Картометрический метод	5.0	Закрепление отсутствует
209	515445.06	3297975.83	Картометрический метод	5.0	Закрепление отсутствует
208	515442.71	3297949.47	Картометрический метод	5.0	Закрепление отсутствует
207	515443.69	3297940.25	Картометрический метод	5.0	Закрепление отсутствует
206	515444.75	3297928.26	Картометрический метод	5.0	Закрепление отсутствует

2. Сведения о характерных точках границ объекта

Обозначение характерных точек границ	Координаты, м		Метод определения координат характерной точки	Средняя квадратическая погрешность положения характерной точки (M _t), м	Описание обозначения точки на местности (при наличии)
	X	Y			
1	2	3	4	5	6
205	515457.27	3297925.68	Картометрический метод	5.0	Закрепление отсутствует
204	515462.20	3297925.59	Картометрический метод	5.0	Закрепление отсутствует
220	515463.88	3297939.54	Картометрический метод	5.0	Закрепление отсутствует
221	515100.76	3297490.68	Картометрический метод	5.0	Закрепление отсутствует
222	515107.72	3297522.66	Картометрический метод	5.0	Закрепление отсутствует
223	515107.49	3297537.10	Картометрический метод	5.0	Закрепление отсутствует
224	515110.92	3297552.59	Картометрический метод	5.0	Закрепление отсутствует
225	515067.16	3297557.21	Картометрический метод	5.0	Закрепление отсутствует
226	515033.23	3297560.41	Картометрический метод	5.0	Закрепление отсутствует
227	515001.65	3297553.59	Картометрический метод	5.0	Закрепление отсутствует
228	514984.49	3297546.76	Картометрический метод	5.0	Закрепление отсутствует
229	514976.36	3297533.84	Картометрический метод	5.0	Закрепление отсутствует
230	514969.71	3297515.28	Картометрический метод	5.0	Закрепление отсутствует
231	515009.30	3297504.78	Картометрический метод	5.0	Закрепление отсутствует
232	515046.26	3297499.97	Картометрический метод	5.0	Закрепление отсутствует
233	515079.34	3297489.79	Картометрический метод	5.0	Закрепление отсутствует
221	515100.76	3297490.68	Картометрический метод	5.0	Закрепление отсутствует
234	514113.32	3296267.52	Картометрический метод	5.0	Закрепление отсутствует
235	514139.40	3296270.16	Картометрический метод	5.0	Закрепление отсутствует
236	514155.39	3296283.09	Картометрический метод	5.0	Закрепление отсутствует
237	514124.19	3296320.29	Картометрический метод	5.0	Закрепление отсутствует
238	514115.96	3296330.42	Картометрический метод	5.0	Закрепление отсутствует
239	514094.43	3296354.47	Картометрический метод	5.0	Закрепление отсутствует
240	514071.64	3296374.72	Картометрический метод	5.0	Закрепление отсутствует
241	514064.77	3296369.98	Картометрический метод	5.0	Закрепление отсутствует

2. Сведения о характерных точках границ объекта

Обозначение характерных точек границ	Координаты, м		Метод определения координат характерной точки	Средняя квадратическая погрешность положения характерной точки (M _t), м	Описание обозначения точки на местности (при наличии)
	X	Y			
1	2	3	4	5	6
242	514059.49	3296367.14	Картометрический метод	5.0	Закрепление отсутствует
243	514044.17	3296357.87	Картометрический метод	5.0	Закрепление отсутствует
244	514018.00	3296342.76	Картометрический метод	5.0	Закрепление отсутствует
245	514034.64	3296305.55	Картометрический метод	5.0	Закрепление отсутствует
246	514053.87	3296293.99	Картометрический метод	5.0	Закрепление отсутствует
247	514058.35	3296288.83	Картометрический метод	5.0	Закрепление отсутствует
248	514040.40	3296279.67	Картометрический метод	5.0	Закрепление отсутствует
249	514043.94	3296270.03	Картометрический метод	5.0	Закрепление отсутствует
250	514049.76	3296268.81	Картометрический метод	5.0	Закрепление отсутствует
251	514067.41	3296266.76	Картометрический метод	5.0	Закрепление отсутствует
252	514078.15	3296265.74	Картометрический метод	5.0	Закрепление отсутствует
253	514089.66	3296265.74	Картометрический метод	5.0	Закрепление отсутствует
254	514106.28	3296267.27	Картометрический метод	5.0	Закрепление отсутствует
234	514113.32	3296267.52	Картометрический метод	5.0	Закрепление отсутствует
255	513840.92	3296463.11	Картометрический метод	5.0	Закрепление отсутствует
256	513838.93	3296472.14	Картометрический метод	5.0	Закрепление отсутствует
257	513823.68	3296515.44	Картометрический метод	5.0	Закрепление отсутствует
258	513817.98	3296514.79	Картометрический метод	5.0	Закрепление отсутствует
259	513789.94	3296497.39	Картометрический метод	5.0	Закрепление отсутствует
260	513783.96	3296485.66	Картометрический метод	5.0	Закрепление отсутствует
261	513797.12	3296442.35	Картометрический метод	5.0	Закрепление отсутствует
255	513840.92	3296463.11	Картометрический метод	5.0	Закрепление отсутствует
262	513877.60	3296190.61	Картометрический метод	5.0	Закрепление отсутствует
263	513884.55	3296192.59	Картометрический метод	5.0	Закрепление отсутствует
264	513895.99	3296193.84	Картометрический метод	5.0	Закрепление отсутствует

2. Сведения о характерных точках границ объекта

Обозначение характерных точек границ	Координаты, м		Метод определения координат характерной точки	Средняя квадратическая погрешность положения характерной точки (M _t), м	Описание обозначения точки на местности (при наличии)
	X	Y			
1	2	3	4	5	6
265	513914.89	3296195.51	Картометрический метод	5.0	Закрепление отсутствует
266	513925.14	3296200.93	Картометрический метод	5.0	Закрепление отсутствует
267	513923.69	3296204.60	Картометрический метод	5.0	Закрепление отсутствует
268	513916.96	3296226.62	Картометрический метод	5.0	Закрепление отсутствует
269	513897.02	3296274.32	Картометрический метод	5.0	Закрепление отсутствует
270	513870.31	3296262.57	Картометрический метод	5.0	Закрепление отсутствует
271	513863.61	3296256.44	Картометрический метод	5.0	Закрепление отсутствует
272	513866.96	3296247.23	Картометрический метод	5.0	Закрепление отсутствует
273	513855.09	3296233.89	Картометрический метод	5.0	Закрепление отсутствует
274	513856.91	3296205.56	Картометрический метод	5.0	Закрепление отсутствует
275	513859.42	3296192.87	Картометрический метод	5.0	Закрепление отсутствует
276	513863.05	3296186.45	Картометрический метод	5.0	Закрепление отсутствует
262	513877.60	3296190.61	Картометрический метод	5.0	Закрепление отсутствует
277	513756.94	3296220.62	Картометрический метод	5.0	Закрепление отсутствует
278	513785.14	3296179.76	Картометрический метод	5.0	Закрепление отсутствует
279	513796.58	3296172.86	Картометрический метод	5.0	Закрепление отсутствует
280	513813.65	3296162.99	Картометрический метод	5.0	Закрепление отсутствует
281	513815.85	3296167.01	Картометрический метод	5.0	Закрепление отсутствует
282	513822.66	3296177.75	Картометрический метод	5.0	Закрепление отсутствует
283	513825.53	3296186.33	Картометрический метод	5.0	Закрепление отсутствует
284	513824.87	3296213.89	Картометрический метод	5.0	Закрепление отсутствует
285	513840.89	3296249.45	Картометрический метод	5.0	Закрепление отсутствует
286	513837.93	3296255.54	Картометрический метод	5.0	Закрепление отсутствует
287	513820.94	3296280.87	Картометрический метод	5.0	Закрепление отсутствует
288	513806.16	3296282.51	Картометрический метод	5.0	Закрепление отсутствует

2. Сведения о характерных точках границ объекта

Обозначение характерных точек границ	Координаты, м		Метод определения координат характерной точки	Средняя квадратическая погрешность положения характерной точки (M _t), м	Описание обозначения точки на местности (при наличии)
	X	Y			
1	2	3	4	5	6
289	513793.02	3296273.17	Картометрический метод	5.0	Закрепление отсутствует
290	513788.30	3296253.04	Картометрический метод	5.0	Закрепление отсутствует
291	513759.98	3296224.05	Картометрический метод	5.0	Закрепление отсутствует
277	513756.94	3296220.62	Картометрический метод	5.0	Закрепление отсутствует
292	513619.29	3296090.31	Картометрический метод	5.0	Закрепление отсутствует
293	513630.49	3296103.72	Картометрический метод	5.0	Закрепление отсутствует
294	513581.43	3296170.84	Картометрический метод	5.0	Закрепление отсутствует
295	513663.18	3296278.02	Картометрический метод	5.0	Закрепление отсутствует
296	513654.98	3296283.74	Картометрический метод	5.0	Закрепление отсутствует
297	513574.71	3296180.48	Картометрический метод	5.0	Закрепление отсутствует
298	513571.38	3296185.29	Картометрический метод	5.0	Закрепление отсутствует
299	513528.02	3296242.79	Картометрический метод	5.0	Закрепление отсутствует
300	513515.47	3296226.58	Картометрический метод	5.0	Закрепление отсутствует
301	513562.02	3296165.95	Картометрический метод	5.0	Закрепление отсутствует
302	513485.34	3296065.23	Картометрический метод	5.0	Закрепление отсутствует
303	513473.06	3296048.61	Картометрический метод	5.0	Закрепление отсутствует
304	513428.81	3295990.80	Картометрический метод	5.0	Закрепление отсутствует
305	513411.48	3295998.56	Картометрический метод	5.0	Закрепление отсутствует
306	513411.29	3295975.82	Картометрический метод	5.0	Закрепление отсутствует
307	513429.77	3295976.75	Картометрический метод	5.0	Закрепление отсутствует
308	513568.92	3296156.22	Картометрический метод	5.0	Закрепление отсутствует
292	513619.29	3296090.31	Картометрический метод	5.0	Закрепление отсутствует
309	513050.99	3295485.45	Картометрический метод	5.0	Закрепление отсутствует
310	513060.72	3295510.17	Картометрический метод	5.0	Закрепление отсутствует
311	513064.72	3295520.91	Картометрический метод	5.0	Закрепление отсутствует

2. Сведения о характерных точках границ объекта

Обозначение характерных точек границ	Координаты, м		Метод определения координат характерной точки	Средняя квадратическая погрешность положения характерной точки (M _t), м	Описание обозначения точки на местности (при наличии)
	X	Y			
1	2	3	4	5	6
312	513061.06	3295523.09	Картометрический метод	5.0	Закрепление отсутствует
313	513042.15	3295529.62	Картометрический метод	5.0	Закрепление отсутствует
314	513023.62	3295537.04	Картометрический метод	5.0	Закрепление отсутствует
315	513019.95	3295531.45	Картометрический метод	5.0	Закрепление отсутствует
316	513015.88	3295522.19	Картометрический метод	5.0	Закрепление отсутствует
317	513011.52	3295510.42	Картометрический метод	5.0	Закрепление отсутствует
318	513006.93	3295494.87	Картометрический метод	5.0	Закрепление отсутствует
319	513014.31	3295491.32	Картометрический метод	5.0	Закрепление отсутствует
320	513026.54	3295486.29	Картометрический метод	5.0	Закрепление отсутствует
309	513050.99	3295485.45	Картометрический метод	5.0	Закрепление отсутствует
321	512679.83	3295123.21	Картометрический метод	5.0	Закрепление отсутствует
322	512722.96	3295123.43	Картометрический метод	5.0	Закрепление отсутствует
323	512722.96	3295127.85	Картометрический метод	5.0	Закрепление отсутствует
324	512722.96	3295157.85	Картометрический метод	5.0	Закрепление отсутствует
325	512771.95	3295181.08	Картометрический метод	5.0	Закрепление отсутствует
326	512795.60	3295188.77	Картометрический метод	5.0	Закрепление отсутствует
327	512706.17	3295230.63	Картометрический метод	5.0	Закрепление отсутствует
328	512689.33	3295165.21	Картометрический метод	5.0	Закрепление отсутствует
321	512679.83	3295123.21	Картометрический метод	5.0	Закрепление отсутствует
329	513082.08	3294554.72	Картометрический метод	5.0	Закрепление отсутствует
330	513080.12	3294573.48	Картометрический метод	5.0	Закрепление отсутствует
331	513103.47	3294571.69	Картометрический метод	5.0	Закрепление отсутствует
332	513152.44	3294567.97	Картометрический метод	5.0	Закрепление отсутствует
333	513160.89	3294576.41	Картометрический метод	5.0	Закрепление отсутствует
334	513176.57	3294595.13	Картометрический метод	5.0	Закрепление отсутствует

2. Сведения о характерных точках границ объекта

Обозначение характерных точек границ	Координаты, м		Метод определения координат характерной точки	Средняя квадратическая погрешность положения характерной точки (M _t), м	Описание обозначения точки на местности (при наличии)
	X	Y			
1	2	3	4	5	6
335	513180.37	3294603.98	Картометрический метод	5.0	Закрепление отсутствует
336	513181.89	3294620.17	Картометрический метод	5.0	Закрепление отсутствует
337	513179.69	3294649.32	Картометрический метод	5.0	Закрепление отсутствует
338	513177.33	3294664.13	Картометрический метод	5.0	Закрепление отсутствует
339	513165.59	3294662.69	Картометрический метод	5.0	Закрепление отсутствует
340	513161.51	3294654.99	Картометрический метод	5.0	Закрепление отсутствует
341	513147.75	3294659.41	Картометрический метод	5.0	Закрепление отсутствует
342	513123.87	3294671.43	Картометрический метод	5.0	Закрепление отсутствует
343	513125.16	3294693.06	Картометрический метод	5.0	Закрепление отсутствует
344	513127.93	3294693.43	Картометрический метод	5.0	Закрепление отсутствует
345	513111.18	3294719.69	Картометрический метод	5.0	Закрепление отсутствует
346	513101.34	3294732.88	Картометрический метод	5.0	Закрепление отсутствует
347	513091.28	3294733.42	Картометрический метод	5.0	Закрепление отсутствует
348	513063.40	3294732.53	Картометрический метод	5.0	Закрепление отсутствует
349	513056.92	3294732.05	Картометрический метод	5.0	Закрепление отсутствует
350	513056.79	3294728.44	Картометрический метод	5.0	Закрепление отсутствует
351	513055.67	3294701.89	Картометрический метод	5.0	Закрепление отсутствует
352	513055.80	3294697.78	Картометрический метод	5.0	Закрепление отсутствует
353	513051.80	3294653.29	Картометрический метод	5.0	Закрепление отсутствует
354	513049.96	3294613.73	Картометрический метод	5.0	Закрепление отсутствует
355	513050.04	3294555.95	Картометрический метод	5.0	Закрепление отсутствует
329	513082.08	3294554.72	Картометрический метод	5.0	Закрепление отсутствует
356	512896.04	3294230.05	Картометрический метод	5.0	Закрепление отсутствует
357	512939.93	3294206.71	Картометрический метод	5.0	Закрепление отсутствует
358	512937.39	3294232.36	Картометрический метод	5.0	Закрепление отсутствует

2. Сведения о характерных точках границ объекта

Обозначение характерных точек границ	Координаты, м		Метод определения координат характерной точки	Средняя квадратическая погрешность положения характерной точки (M _t), м	Описание обозначения точки на местности (при наличии)
	X	Y			
1	2	3	4	5	6
359	512907.75	3294232.38	Картометрический метод	5.0	Закрепление отсутствует
360	512902.25	3294232.14	Картометрический метод	5.0	Закрепление отсутствует
356	512896.04	3294230.05	Картометрический метод	5.0	Закрепление отсутствует
361	512896.80	3293870.27	Картометрический метод	5.0	Закрепление отсутствует
362	512899.09	3293874.48	Картометрический метод	5.0	Закрепление отсутствует
363	512892.28	3293878.73	Картометрический метод	5.0	Закрепление отсутствует
364	512890.46	3293874.60	Картометрический метод	5.0	Закрепление отсутствует
361	512896.80	3293870.27	Картометрический метод	5.0	Закрепление отсутствует
417	512826.14	3294101.40	Картометрический метод	5.0	Закрепление отсутствует
416	512817.53	3294088.12	Картометрический метод	5.0	Закрепление отсутствует
415	512807.86	3294072.09	Картометрический метод	5.0	Закрепление отсутствует
414	512800.20	3294056.81	Картометрический метод	5.0	Закрепление отсутствует
413	512797.67	3294049.42	Картометрический метод	5.0	Закрепление отсутствует
412	512799.24	3294037.93	Картометрический метод	5.0	Закрепление отсутствует
411	512827.05	3294096.48	Картометрический метод	5.0	Закрепление отсутствует
410	512882.34	3294060.21	Картометрический метод	5.0	Закрепление отсутствует
409	512775.13	3293824.72	Картометрический метод	5.0	Закрепление отсутствует
408	512738.18	3293887.23	Картометрический метод	5.0	Закрепление отсутствует
407	512733.37	3293888.53	Картометрический метод	5.0	Закрепление отсутствует
406	512731.42	3293879.54	Картометрический метод	5.0	Закрепление отсутствует
405	512732.66	3293880.58	Картометрический метод	5.0	Закрепление отсутствует
404	512762.82	3293829.36	Картометрический метод	5.0	Закрепление отсутствует
403	512834.15	3293700.61	Картометрический метод	5.0	Закрепление отсутствует
402	512837.33	3293695.95	Картометрический метод	5.0	Закрепление отсутствует
401	512845.94	3293700.14	Картометрический метод	5.0	Закрепление отсутствует

2. Сведения о характерных точках границ объекта

Обозначение характерных точек границ	Координаты, м		Метод определения координат характерной точки	Средняя квадратическая погрешность положения характерной точки (M _t), м	Описание обозначения точки на местности (при наличии)
	X	Y			
1	2	3	4	5	6
400	512859.99	3293711.13	Картометрический метод	5.0	Закрепление отсутствует
399	512867.98	3293717.02	Картометрический метод	5.0	Закрепление отсутствует
398	512876.37	3293723.65	Картометрический метод	5.0	Закрепление отсутствует
397	512887.93	3293735.49	Картометрический метод	5.0	Закрепление отсутствует
396	512892.63	3293733.30	Картометрический метод	5.0	Закрепление отсутствует
395	512920.29	3293724.24	Картометрический метод	5.0	Закрепление отсутствует
394	512934.11	3293757.97	Картометрический метод	5.0	Закрепление отсутствует
393	512927.28	3293767.08	Картометрический метод	5.0	Закрепление отсутствует
392	512923.49	3293772.90	Картометрический метод	5.0	Закрепление отсутствует
391	512923.55	3293776.25	Картометрический метод	5.0	Закрепление отсутствует
390	512924.82	3293781.06	Картометрический метод	5.0	Закрепление отсутствует
389	512926.36	3293782.60	Картометрический метод	5.0	Закрепление отсутствует
388	512890.45	3293805.55	Картометрический метод	5.0	Закрепление отсутствует
387	512887.85	3293808.47	Картометрический метод	5.0	Закрепление отсутствует
386	512887.17	3293816.94	Картометрический метод	5.0	Закрепление отсутствует
385	512885.34	3293835.02	Картометрический метод	5.0	Закрепление отсутствует
384	512888.48	3293849.14	Картометрический метод	5.0	Закрепление отсутствует
383	512884.35	3293842.57	Картометрический метод	5.0	Закрепление отсутствует
382	512870.02	3293817.30	Картометрический метод	5.0	Закрепление отсутствует
381	512854.79	3293792.76	Картометрический метод	5.0	Закрепление отсутствует
380	512838.61	3293765.37	Картометрический метод	5.0	Закрепление отсутствует
379	512818.02	3293750.27	Картометрический метод	5.0	Закрепление отсутствует
378	512802.01	3293778.19	Картометрический метод	5.0	Закрепление отсутствует
377	512780.51	3293813.43	Картометрический метод	5.0	Закрепление отсутствует
376	512803.85	3293863.77	Картометрический метод	5.0	Закрепление отсутствует

2. Сведения о характерных точках границ объекта

Обозначение характерных точек границ	Координаты, м		Метод определения координат характерной точки	Средняя квадратическая погрешность положения характерной точки (M _t), м	Описание обозначения точки на местности (при наличии)
	X	Y			
1	2	3	4	5	6
375	512890.35	3294055.06	Картометрический метод	5.0	Закрепление отсутствует
374	512952.12	3294013.86	Картометрический метод	5.0	Закрепление отсутствует
373	512904.57	3293906.47	Картометрический метод	5.0	Закрепление отсутствует
372	512912.21	3293901.68	Картометрический метод	5.0	Закрепление отсутствует
371	512925.65	3293931.92	Картометрический метод	5.0	Закрепление отсутствует
370	512937.32	3293956.86	Картометрический метод	5.0	Закрепление отсутствует
369	512960.43	3294008.12	Картометрический метод	5.0	Закрепление отсутствует
368	512953.44	3294012.89	Картометрический метод	5.0	Закрепление отсутствует
367	512961.67	3294058.70	Картометрический метод	5.0	Закрепление отсутствует
366	512947.84	3294031.05	Картометрический метод	5.0	Закрепление отсутствует
365	512829.90	3294109.38	Картометрический метод	5.0	Закрепление отсутствует
417	512826.14	3294101.40	Картометрический метод	5.0	Закрепление отсутствует
418	512870.69	3293806.87	Картометрический метод	5.0	Закрепление отсутствует
419	512905.92	3293784.90	Картометрический метод	5.0	Закрепление отсутствует
420	512885.79	3293739.59	Картометрический метод	5.0	Закрепление отсутствует
421	512840.94	3293706.65	Картометрический метод	5.0	Закрепление отсутствует
422	512823.10	3293741.44	Картометрический метод	5.0	Закрепление отсутствует
423	512846.89	3293760.65	Картометрический метод	5.0	Закрепление отсутствует
418	512870.69	3293806.87	Картометрический метод	5.0	Закрепление отсутствует
424	512757.94	3293947.73	Картометрический метод	5.0	Закрепление отсутствует
425	512782.67	3294003.04	Картометрический метод	5.0	Закрепление отсутствует
426	512778.37	3294002.12	Картометрический метод	5.0	Закрепление отсутствует
427	512774.44	3293994.91	Картометрический метод	5.0	Закрепление отсутствует
428	512766.60	3293976.83	Картометрический метод	5.0	Закрепление отсутствует
429	512760.78	3293963.17	Картометрический метод	5.0	Закрепление отсутствует

2. Сведения о характерных точках границ объекта

Обозначение характерных точек границ	Координаты, м		Метод определения координат характерной точки	Средняя квадратическая погрешность положения характерной точки (M _t), м	Описание обозначения точки на местности (при наличии)
	X	Y			
1	2	3	4	5	6
430	512756.61	3293951.02	Картометрический метод	5.0	Закрепление отсутствует
424	512757.94	3293947.73	Картометрический метод	5.0	Закрепление отсутствует
431	512748.21	3293657.00	Картометрический метод	5.0	Закрепление отсутствует
432	512735.14	3293687.64	Картометрический метод	5.0	Закрепление отсутствует
433	512735.54	3293679.85	Картометрический метод	5.0	Закрепление отсутствует
434	512735.01	3293674.11	Картометрический метод	5.0	Закрепление отсутствует
435	512733.48	3293667.72	Картометрический метод	5.0	Закрепление отсутствует
436	512739.31	3293661.18	Картометрический метод	5.0	Закрепление отсутствует
437	512742.19	3293659.04	Картометрический метод	5.0	Закрепление отсутствует
431	512748.21	3293657.00	Картометрический метод	5.0	Закрепление отсутствует
438	512495.64	3293327.28	Картометрический метод	5.0	Закрепление отсутствует
439	512521.96	3293347.00	Картометрический метод	5.0	Закрепление отсутствует
440	512526.24	3293341.51	Картометрический метод	5.0	Закрепление отсутствует
441	512567.90	3293370.96	Картометрический метод	5.0	Закрепление отсутствует
442	512568.96	3293384.33	Картометрический метод	5.0	Закрепление отсутствует
443	512578.51	3293396.66	Картометрический метод	5.0	Закрепление отсутствует
444	512583.89	3293402.36	Картометрический метод	5.0	Закрепление отсутствует
445	512590.17	3293408.73	Картометрический метод	5.0	Закрепление отсутствует
446	512639.20	3293451.80	Картометрический метод	5.0	Закрепление отсутствует
447	512675.14	3293491.47	Картометрический метод	5.0	Закрепление отсутствует
448	512684.14	3293500.74	Картометрический метод	5.0	Закрепление отсутствует
449	512688.07	3293504.56	Картометрический метод	5.0	Закрепление отсутствует
450	512701.79	3293493.33	Картометрический метод	5.0	Закрепление отсутствует
451	512706.10	3293492.67	Картометрический метод	5.0	Закрепление отсутствует
452	512711.75	3293497.18	Картометрический метод	5.0	Закрепление отсутствует

2. Сведения о характерных точках границ объекта

Обозначение характерных точек границ	Координаты, м		Метод определения координат характерной точки	Средняя квадратическая погрешность положения характерной точки (M _t), м	Описание обозначения точки на местности (при наличии)
	X	Y			
1	2	3	4	5	6
453	512770.13	3293585.95	Картометрический метод	5.0	Закрепление отсутствует
454	512789.11	3293610.59	Картометрический метод	5.0	Закрепление отсутствует
455	512791.40	3293614.27	Картометрический метод	5.0	Закрепление отсутствует
456	512748.73	3293645.32	Картометрический метод	5.0	Закрепление отсутствует
457	512747.00	3293638.03	Картометрический метод	5.0	Закрепление отсутствует
458	512725.11	3293638.35	Картометрический метод	5.0	Закрепление отсутствует
459	512717.96	3293643.07	Картометрический метод	5.0	Закрепление отсутствует
460	512713.39	3293637.44	Картометрический метод	5.0	Закрепление отсутствует
461	512700.91	3293625.49	Картометрический метод	5.0	Закрепление отсутствует
462	512689.30	3293614.00	Картометрический метод	5.0	Закрепление отсутствует
463	512671.77	3293594.63	Картометрический метод	5.0	Закрепление отсутствует
464	512632.01	3293547.19	Картометрический метод	5.0	Закрепление отсутствует
465	512594.59	3293499.00	Картометрический метод	5.0	Закрепление отсутствует
466	512587.01	3293490.31	Картометрический метод	5.0	Закрепление отсутствует
467	512582.13	3293485.40	Картометрический метод	5.0	Закрепление отсутствует
468	512576.79	3293480.69	Картометрический метод	5.0	Закрепление отсутствует
469	512569.25	3293475.30	Картометрический метод	5.0	Закрепление отсутствует
470	512561.78	3293471.35	Картометрический метод	5.0	Закрепление отсутствует
471	512555.54	3293469.02	Картометрический метод	5.0	Закрепление отсутствует
472	512549.66	3293467.46	Картометрический метод	5.0	Закрепление отсутствует
473	512539.98	3293465.83	Картометрический метод	5.0	Закрепление отсутствует
474	512532.77	3293465.11	Картометрический метод	5.0	Закрепление отсутствует
475	512514.91	3293464.42	Картометрический метод	5.0	Закрепление отсутствует
476	512479.01	3293463.94	Картометрический метод	5.0	Закрепление отсутствует
477	512462.97	3293463.28	Картометрический метод	5.0	Закрепление отсутствует

2. Сведения о характерных точках границ объекта

Обозначение характерных точек границ	Координаты, м		Метод определения координат характерной точки	Средняя квадратическая погрешность положения характерной точки (M _t), м	Описание обозначения точки на местности (при наличии)
	X	Y			
1	2	3	4	5	6
478	512446.09	3293461.56	Картометрический метод	5.0	Закрепление отсутствует
479	512440.23	3293460.27	Картометрический метод	5.0	Закрепление отсутствует
480	512435.70	3293458.75	Картометрический метод	5.0	Закрепление отсутствует
481	512427.73	3293454.95	Картометрический метод	5.0	Закрепление отсутствует
482	512421.72	3293451.32	Картометрический метод	5.0	Закрепление отсутствует
483	512402.84	3293437.48	Картометрический метод	5.0	Закрепление отсутствует
484	512400.76	3293435.95	Картометрический метод	5.0	Закрепление отсутствует
485	512393.54	3293428.89	Картометрический метод	5.0	Закрепление отсутствует
486	512386.86	3293421.46	Картометрический метод	5.0	Закрепление отсутствует
487	512382.31	3293414.93	Картометрический метод	5.0	Закрепление отсутствует
488	512380.33	3293411.38	Картометрический метод	5.0	Закрепление отсутствует
489	512384.94	3293403.86	Картометрический метод	5.0	Закрепление отсутствует
490	512395.77	3293390.24	Картометрический метод	5.0	Закрепление отсутствует
491	512398.57	3293383.60	Картометрический метод	5.0	Закрепление отсутствует
492	512405.55	3293382.90	Картометрический метод	5.0	Закрепление отсутствует
493	512412.89	3293379.76	Картометрический метод	5.0	Закрепление отсутствует
494	512418.83	3293372.42	Картометрический метод	5.0	Закрепление отсутствует
495	512426.52	3293364.73	Картометрический метод	5.0	Закрепление отсутствует
496	512432.81	3293362.63	Картометрический метод	5.0	Закрепление отсутствует
497	512440.50	3293361.58	Картометрический метод	5.0	Закрепление отсутствует
498	512447.09	3293364.03	Картометрический метод	5.0	Закрепление отсутствует
499	512454.47	3293363.33	Картометрический метод	5.0	Закрепление отсутствует
500	512470.55	3293359.84	Картометрический метод	5.0	Закрепление отсутствует
501	512478.59	3293350.75	Картометрический метод	5.0	Закрепление отсутствует
438	512495.64	3293327.28	Картометрический метод	5.0	Закрепление отсутствует

2. Сведения о характерных точках границ объекта

Обозначение характерных точек границ	Координаты, м		Метод определения координат характерной точки	Средняя квадратическая погрешность положения характерной точки (M _t), м	Описание обозначения точки на местности (при наличии)
	X	Y			
1	2	3	4	5	6
502	512312.84	3293308.94	Картометрический метод	5.0	Закрепление отсутствует
503	512309.31	3293306.03	Картометрический метод	5.0	Закрепление отсутствует
504	512344.21	3293273.21	Картометрический метод	5.0	Закрепление отсутствует
505	512357.87	3293287.94	Картометрический метод	5.0	Закрепление отсутствует
506	512351.04	3293292.87	Картометрический метод	5.0	Закрепление отсутствует
507	512341.08	3293293.24	Картометрический метод	5.0	Закрепление отсутствует
508	512334.96	3293293.81	Картометрический метод	5.0	Закрепление отсутствует
509	512327.59	3293295.17	Картометрический метод	5.0	Закрепление отсутствует
510	512319.44	3293301.07	Картометрический метод	5.0	Закрепление отсутствует
502	512312.84	3293308.94	Картометрический метод	5.0	Закрепление отсутствует
511	513979.66	3294992.91	Картометрический метод	5.0	Закрепление отсутствует
512	514023.60	3295022.53	Картометрический метод	5.0	Закрепление отсутствует
513	514039.60	3295033.92	Картометрический метод	5.0	Закрепление отсутствует
514	514040.52	3295038.84	Картометрический метод	5.0	Закрепление отсутствует
515	514045.33	3295042.82	Картометрический метод	5.0	Закрепление отсутствует
516	514044.68	3295059.15	Картометрический метод	5.0	Закрепление отсутствует
517	514021.36	3295119.14	Картометрический метод	5.0	Закрепление отсутствует
518	514007.50	3295128.98	Картометрический метод	5.0	Закрепление отсутствует
519	513979.94	3295139.87	Картометрический метод	5.0	Закрепление отсутствует
520	513956.16	3295148.98	Картометрический метод	5.0	Закрепление отсутствует
521	513952.11	3295155.81	Картометрический метод	5.0	Закрепление отсутствует
522	513939.47	3295195.79	Картометрический метод	5.0	Закрепление отсутствует
523	513882.43	3295173.66	Картометрический метод	5.0	Закрепление отсутствует
524	513878.87	3295172.32	Картометрический метод	5.0	Закрепление отсутствует
525	513866.63	3295167.70	Картометрический метод	5.0	Закрепление отсутствует

2. Сведения о характерных точках границ объекта

Обозначение характерных точек границ	Координаты, м		Метод определения координат характерной точки	Средняя квадратическая погрешность положения характерной точки (M _t), м	Описание обозначения точки на местности (при наличии)
	X	Y			
1	2	3	4	5	6
526	513856.25	3295161.68	Картометрический метод	5.0	Закрепление отсутствует
527	513847.71	3295156.78	Картометрический метод	5.0	Закрепление отсутствует
528	513834.37	3295144.96	Картометрический метод	5.0	Закрепление отсутствует
529	513827.03	3295098.66	Картометрический метод	5.0	Закрепление отсутствует
530	513822.97	3295098.20	Картометрический метод	5.0	Закрепление отсутствует
531	513780.93	3295065.51	Картометрический метод	5.0	Закрепление отсутствует
532	513759.52	3295129.65	Картометрический метод	5.0	Закрепление отсутствует
533	513741.65	3295172.36	Картометрический метод	5.0	Закрепление отсутствует
534	513719.43	3295111.95	Картометрический метод	5.0	Закрепление отсутствует
535	513725.05	3295101.64	Картометрический метод	5.0	Закрепление отсутствует
536	513728.73	3295093.03	Картометрический метод	5.0	Закрепление отсутствует
537	513733.69	3295080.04	Картометрический метод	5.0	Закрепление отсутствует
538	513746.18	3295046.29	Картометрический метод	5.0	Закрепление отсутствует
539	513812.81	3294991.83	Картометрический метод	5.0	Закрепление отсутствует
540	513817.31	3294984.75	Картометрический метод	5.0	Закрепление отсутствует
541	513845.90	3294950.34	Картометрический метод	5.0	Закрепление отсутствует
542	513911.67	3295006.56	Картометрический метод	5.0	Закрепление отсутствует
543	513928.18	3295027.52	Картометрический метод	5.0	Закрепление отсутствует
544	513969.37	3294989.21	Картометрический метод	5.0	Закрепление отсутствует
545	513971.44	3294987.49	Картометрический метод	5.0	Закрепление отсутствует
511	513979.66	3294992.91	Картометрический метод	5.0	Закрепление отсутствует
546	514034.93	3294861.53	Картометрический метод	5.0	Закрепление отсутствует
547	514044.69	3294866.09	Картометрический метод	5.0	Закрепление отсутствует
548	514038.31	3294883.37	Картометрический метод	5.0	Закрепление отсутствует
549	514027.79	3294881.43	Картометрический метод	5.0	Закрепление отсутствует

2. Сведения о характерных точках границ объекта

Обозначение характерных точек границ	Координаты, м		Метод определения координат характерной точки	Средняя квадратическая погрешность положения характерной точки (M _t), м	Описание обозначения точки на местности (при наличии)
	X	Y			
1	2	3	4	5	6
550	514022.26	3294877.80	Картометрический метод	5.0	Закрепление отсутствует
551	514016.97	3294873.36	Картометрический метод	5.0	Закрепление отсутствует
552	514000.27	3294856.31	Картометрический метод	5.0	Закрепление отсутствует
553	514006.10	3294845.49	Картометрический метод	5.0	Закрепление отсутствует
546	514034.93	3294861.53	Картометрический метод	5.0	Закрепление отсутствует
554	514046.98	3294856.59	Картометрический метод	5.0	Закрепление отсутствует
555	514054.15	3294839.56	Картометрический метод	5.0	Закрепление отсутствует
556	514061.82	3294844.56	Картометрический метод	5.0	Закрепление отсутствует
557	514081.68	3294816.54	Картометрический метод	5.0	Закрепление отсутствует
558	514090.03	3294822.70	Картометрический метод	5.0	Закрепление отсутствует
559	514108.92	3294841.58	Картометрический метод	5.0	Закрепление отсутствует
560	514111.03	3294844.79	Картометрический метод	5.0	Закрепление отсутствует
561	514114.95	3294864.68	Картометрический метод	5.0	Закрепление отсутствует
562	514118.66	3294866.03	Картометрический метод	5.0	Закрепление отсутствует
563	514117.98	3294873.20	Картометрический метод	5.0	Закрепление отсутствует
564	514116.63	3294877.75	Картометрический метод	5.0	Закрепление отсутствует
565	514113.09	3294883.32	Картометрический метод	5.0	Закрепление отсутствует
566	514106.26	3294885.68	Картометрический метод	5.0	Закрепление отсутствует
567	514103.13	3294886.18	Картометрический метод	5.0	Закрепление отсутствует
568	514099.84	3294886.18	Картометрический метод	5.0	Закрепление отсутствует
569	514094.53	3294881.88	Картометрический метод	5.0	Закрепление отсутствует
570	514088.87	3294875.65	Картометрический метод	5.0	Закрепление отсутствует
571	514082.59	3294868.56	Картометрический метод	5.0	Закрепление отсутствует
572	514064.12	3294881.73	Картометрический метод	5.0	Закрепление отсутствует
554	514046.98	3294856.59	Картометрический метод	5.0	Закрепление отсутствует

2. Сведения о характерных точках границ объекта

Обозначение характерных точек границ	Координаты, м		Метод определения координат характерной точки	Средняя квадратическая погрешность положения характерной точки (M _t), м	Описание обозначения точки на местности (при наличии)
	X	Y			
1	2	3	4	5	6
573	513586.50	3294257.77	Картометрический метод	5.0	Закрепление отсутствует
574	513593.99	3294252.21	Картометрический метод	5.0	Закрепление отсутствует
575	513609.32	3294259.85	Картометрический метод	5.0	Закрепление отсутствует
576	513619.75	3294265.10	Картометрический метод	5.0	Закрепление отсутствует
577	513640.29	3294276.59	Картометрический метод	5.0	Закрепление отсутствует
578	513644.05	3294279.10	Картометрический метод	5.0	Закрепление отсутствует
579	513636.11	3294291.26	Картометрический метод	5.0	Закрепление отсутствует
580	513625.46	3294304.72	Картометрический метод	5.0	Закрепление отсутствует
573	513586.50	3294257.77	Картометрический метод	5.0	Закрепление отсутствует
581	513570.69	3294226.94	Картометрический метод	5.0	Закрепление отсутствует
582	513538.72	3294183.21	Картометрический метод	5.0	Закрепление отсутствует
583	513515.56	3294199.16	Картометрический метод	5.0	Закрепление отсутствует
584	513495.45	3294213.59	Картометрический метод	5.0	Закрепление отсутствует
585	513491.38	3294216.64	Картометрический метод	5.0	Закрепление отсутствует
586	513484.78	3294211.43	Картометрический метод	5.0	Закрепление отсутствует
587	513479.85	3294210.80	Картометрический метод	5.0	Закрепление отсутствует
588	513469.23	3294208.40	Картометрический метод	5.0	Закрепление отсутствует
589	513461.26	3294208.02	Картометрический метод	5.0	Закрепление отсутствует
590	513461.25	3294205.08	Картометрический метод	5.0	Закрепление отсутствует
591	513454.04	3294192.46	Картометрический метод	5.0	Закрепление отсутствует
592	513532.01	3294119.39	Картометрический метод	5.0	Закрепление отсутствует
593	513541.11	3294126.96	Картометрический метод	5.0	Закрепление отсутствует
594	513543.64	3294129.63	Картометрический метод	5.0	Закрепление отсутствует
595	513590.24	3294210.12	Картометрический метод	5.0	Закрепление отсутствует
596	513585.50	3294215.90	Картометрический метод	5.0	Закрепление отсутствует

2. Сведения о характерных точках границ объекта

Обозначение характерных точек границ	Координаты, м		Метод определения координат характерной точки	Средняя квадратическая погрешность положения характерной точки (M _t), м	Описание обозначения точки на местности (при наличии)
	X	Y			
1	2	3	4	5	6
597	513576.38	3294223.53	Картометрический метод	5.0	Закрепление отсутствует
581	513570.69	3294226.94	Картометрический метод	5.0	Закрепление отсутствует
598	513286.42	3293626.88	Картометрический метод	5.0	Закрепление отсутствует
599	513338.02	3293657.92	Картометрический метод	5.0	Закрепление отсутствует
600	513296.90	3293671.28	Картометрический метод	5.0	Закрепление отсутствует
601	513290.77	3293685.69	Картометрический метод	5.0	Закрепление отсутствует
602	513283.14	3293697.21	Картометрический метод	5.0	Закрепление отсутствует
603	513267.89	3293707.57	Картометрический метод	5.0	Закрепление отсутствует
604	513254.54	3293715.13	Картометрический метод	5.0	Закрепление отсутствует
605	513224.94	3293729.18	Картометрический метод	5.0	Закрепление отсутствует
606	513224.13	3293728.86	Картометрический метод	5.0	Закрепление отсутствует
607	513202.96	3293725.76	Картометрический метод	5.0	Закрепление отсутствует
608	513198.51	3293727.98	Картометрический метод	5.0	Закрепление отсутствует
609	513197.81	3293723.77	Картометрический метод	5.0	Закрепление отсутствует
610	513197.59	3293710.81	Картометрический метод	5.0	Закрепление отсутствует
611	513218.13	3293678.75	Картометрический метод	5.0	Закрепление отсутствует
598	513286.42	3293626.88	Картометрический метод	5.0	Закрепление отсутствует
612	513134.78	3293882.22	Картометрический метод	5.0	Закрепление отсутствует
613	513119.16	3293887.42	Картометрический метод	5.0	Закрепление отсутствует
614	513115.82	3293887.23	Картометрический метод	5.0	Закрепление отсутствует
615	513113.31	3293885.66	Картометрический метод	5.0	Закрепление отсутствует
616	513093.63	3293865.32	Картометрический метод	5.0	Закрепление отсутствует
617	513086.21	3293856.81	Картометрический метод	5.0	Закрепление отсутствует
618	513081.64	3293848.87	Картометрический метод	5.0	Закрепление отсутствует
619	513076.82	3293835.78	Картометрический метод	5.0	Закрепление отсутствует

2. Сведения о характерных точках границ объекта

Обозначение характерных точек границ	Координаты, м		Метод определения координат характерной точки	Средняя квадратическая погрешность положения характерной точки (M _t), м	Описание обозначения точки на местности (при наличии)
	X	Y			
1	2	3	4	5	6
620	513081.09	3293832.18	Картометрический метод	5.0	Закрепление отсутствует
621	513091.31	3293825.39	Картометрический метод	5.0	Закрепление отсутствует
612	513134.78	3293882.22	Картометрический метод	5.0	Закрепление отсутствует
659	513008.89	3293743.67	Картометрический метод	5.0	Закрепление отсутствует
658	512973.25	3293682.31	Картометрический метод	5.0	Закрепление отсутствует
657	512932.00	3293537.17	Картометрический метод	5.0	Закрепление отсутствует
656	512917.14	3293510.04	Картометрический метод	5.0	Закрепление отсутствует
655	512960.08	3293484.42	Картометрический метод	5.0	Закрепление отсутствует
654	512944.71	3293458.66	Картометрический метод	5.0	Закрепление отсутствует
653	512941.80	3293453.96	Картометрический метод	5.0	Закрепление отсутствует
652	512939.13	3293449.62	Картометрический метод	5.0	Закрепление отсутствует
651	512907.62	3293467.64	Картометрический метод	5.0	Закрепление отсутствует
650	512906.01	3293463.20	Картометрический метод	5.0	Закрепление отсутствует
649	512904.87	3293462.11	Картометрический метод	5.0	Закрепление отсутствует
648	512892.28	3293452.29	Картометрический метод	5.0	Закрепление отсутствует
647	512914.11	3293423.13	Картометрический метод	5.0	Закрепление отсутствует
646	512931.90	3293404.11	Картометрический метод	5.0	Закрепление отсутствует
645	512933.26	3293377.43	Картометрический метод	5.0	Закрепление отсутствует
644	512945.34	3293373.50	Картометрический метод	5.0	Закрепление отсутствует
643	512950.37	3293380.07	Картометрический метод	5.0	Закрепление отсутствует
642	512973.54	3293423.75	Картометрический метод	5.0	Закрепление отсутствует
641	512971.90	3293427.38	Картометрический метод	5.0	Закрепление отсутствует
640	512974.48	3293432.46	Картометрический метод	5.0	Закрепление отсутствует
639	512978.00	3293439.37	Картометрический метод	5.0	Закрепление отсутствует
638	512982.46	3293439.79	Картометрический метод	5.0	Закрепление отсутствует

2. Сведения о характерных точках границ объекта

Обозначение характерных точек границ	Координаты, м		Метод определения координат характерной точки	Средняя квадратическая погрешность положения характерной точки (M _t), м	Описание обозначения точки на местности (при наличии)
	X	Y			
1	2	3	4	5	6
637	513022.70	3293514.33	Картометрический метод	5.0	Закрепление отсутствует
636	513055.81	3293561.82	Картометрический метод	5.0	Закрепление отсутствует
635	513067.75	3293579.96	Картометрический метод	5.0	Закрепление отсутствует
634	513047.55	3293597.69	Картометрический метод	5.0	Закрепление отсутствует
633	513002.31	3293630.21	Картометрический метод	5.0	Закрепление отсутствует
632	513018.44	3293653.17	Картометрический метод	5.0	Закрепление отсутствует
631	513032.04	3293672.23	Картометрический метод	5.0	Закрепление отсутствует
630	513044.67	3293689.97	Картометрический метод	5.0	Закрепление отсутствует
629	513029.44	3293700.07	Картометрический метод	5.0	Закрепление отсутствует
628	513051.24	3293733.84	Картометрический метод	5.0	Закрепление отсутствует
627	513055.34	3293744.03	Картометрический метод	5.0	Закрепление отсутствует
626	513071.13	3293734.33	Картометрический метод	5.0	Закрепление отсутствует
625	513096.85	3293720.69	Картометрический метод	5.0	Закрепление отсутствует
624	513100.95	3293720.21	Картометрический метод	5.0	Закрепление отсутствует
623	513108.30	3293732.59	Картометрический метод	5.0	Закрепление отсутствует
622	513044.62	3293771.29	Картометрический метод	5.0	Закрепление отсутствует
659	513008.89	3293743.67	Картометрический метод	5.0	Закрепление отсутствует
660	512192.55	3293201.17	Картометрический метод	5.0	Закрепление отсутствует
661	512200.78	3293210.20	Картометрический метод	5.0	Закрепление отсутствует
662	512221.40	3293238.90	Картометрический метод	5.0	Закрепление отсутствует
663	512217.29	3293236.63	Картометрический метод	5.0	Закрепление отсутствует
664	512210.95	3293233.88	Картометрический метод	5.0	Закрепление отсутствует
665	512197.07	3293229.25	Картометрический метод	5.0	Закрепление отсутствует
666	512185.59	3293222.41	Картометрический метод	5.0	Закрепление отсутствует
667	512174.35	3293216.88	Картометрический метод	5.0	Закрепление отсутствует

2. Сведения о характерных точках границ объекта

Обозначение характерных точек границ	Координаты, м		Метод определения координат характерной точки	Средняя квадратическая погрешность положения характерной точки (M _t), м	Описание обозначения точки на местности (при наличии)
	X	Y			
1	2	3	4	5	6
660	512192.55	3293201.17	Картометрический метод	5.0	Закрепление отсутствует
668	512144.36	3293051.19	Картометрический метод	5.0	Закрепление отсутствует
669	512156.93	3293063.33	Картометрический метод	5.0	Закрепление отсутствует
670	512155.60	3293067.18	Картометрический метод	5.0	Закрепление отсутствует
671	512153.32	3293071.61	Картометрический метод	5.0	Закрепление отсутствует
672	512153.58	3293079.45	Картометрический метод	5.0	Закрепление отсутствует
673	512159.40	3293092.48	Картометрический метод	5.0	Закрепление отсутствует
674	512163.57	3293102.47	Картометрический метод	5.0	Закрепление отсутствует
675	512166.17	3293107.34	Картометрический метод	5.0	Закрепление отсутствует
676	512168.10	3293117.96	Картометрический метод	5.0	Закрепление отсутствует
677	512165.21	3293129.73	Картометрический метод	5.0	Закрепление отсутствует
678	512158.07	3293151.92	Картометрический метод	5.0	Закрепление отсутствует
679	512156.91	3293165.43	Картометрический метод	5.0	Закрепление отсутствует
680	512154.22	3293197.27	Картометрический метод	5.0	Закрепление отсутствует
681	512155.67	3293207.11	Картометрический метод	5.0	Закрепление отсутствует
682	512152.67	3293207.65	Картометрический метод	5.0	Закрепление отсутствует
683	512152.34	3293212.76	Картометрический метод	5.0	Закрепление отсутствует
684	512146.44	3293214.42	Картометрический метод	5.0	Закрепление отсутствует
685	512147.75	3293189.36	Картометрический метод	5.0	Закрепление отсутствует
686	512153.92	3293149.03	Картометрический метод	5.0	Закрепление отсутствует
687	512160.09	3293111.20	Картометрический метод	5.0	Закрепление отсутствует
688	512150.83	3293080.52	Картометрический метод	5.0	Закрепление отсутствует
668	512144.36	3293051.19	Картометрический метод	5.0	Закрепление отсутствует
689	513540.19	3294667.35	Картометрический метод	5.0	Закрепление отсутствует
690	513542.78	3294689.20	Картометрический метод	5.0	Закрепление отсутствует

2. Сведения о характерных точках границ объекта

Обозначение характерных точек границ	Координаты, м		Метод определения координат характерной точки	Средняя квадратическая погрешность положения характерной точки (M _t), м	Описание обозначения точки на местности (при наличии)
	X	Y			
1	2	3	4	5	6
691	513543.92	3294700.79	Картометрический метод	5.0	Закрепление отсутствует
692	513549.58	3294699.36	Картометрический метод	5.0	Закрепление отсутствует
693	513553.46	3294709.14	Картометрический метод	5.0	Закрепление отсутствует
694	513552.44	3294715.34	Картометрический метод	5.0	Закрепление отсутствует
695	513549.68	3294715.53	Картометрический метод	5.0	Закрепление отсутствует
696	513544.06	3294716.12	Картометрический метод	5.0	Закрепление отсутствует
697	513538.16	3294716.59	Картометрический метод	5.0	Закрепление отсутствует
698	513534.57	3294715.54	Картометрический метод	5.0	Закрепление отсутствует
699	513533.66	3294710.11	Картометрический метод	5.0	Закрепление отсутствует
700	513531.98	3294710.40	Картометрический метод	5.0	Закрепление отсутствует
701	513526.36	3294711.36	Картометрический метод	5.0	Закрепление отсутствует
702	513515.21	3294676.34	Картометрический метод	5.0	Закрепление отсутствует
703	513511.11	3294677.64	Картометрический метод	5.0	Закрепление отсутствует
704	513509.49	3294672.50	Картометрический метод	5.0	Закрепление отсутствует
705	513508.68	3294670.52	Картометрический метод	5.0	Закрепление отсутствует
706	513507.75	3294667.63	Картометрический метод	5.0	Закрепление отсутствует
689	513540.19	3294667.35	Картометрический метод	5.0	Закрепление отсутствует
707	513752.85	3294852.31	Картометрический метод	5.0	Закрепление отсутствует
708	513738.74	3294871.20	Картометрический метод	5.0	Закрепление отсутствует
709	513733.86	3294878.54	Картометрический метод	5.0	Закрепление отсутствует
710	513702.68	3294856.60	Картометрический метод	5.0	Закрепление отсутствует
711	513718.61	3294852.54	Картометрический метод	5.0	Закрепление отсутствует
712	513729.60	3294850.86	Картометрический метод	5.0	Закрепление отсутствует
713	513741.11	3294850.57	Картометрический метод	5.0	Закрепление отсутствует
714	513740.84	3294855.07	Картометрический метод	5.0	Закрепление отсутствует

2. Сведения о характерных точках границ объекта

Обозначение характерных точек границ	Координаты, м		Метод определения координат характерной точки	Средняя квадратическая погрешность положения характерной точки (M _t), м	Описание обозначения точки на местности (при наличии)
	X	Y			
1	2	3	4	5	6
715	513745.65	3294856.14	Картометрический метод	5.0	Закрепление отсутствует
716	513747.46	3294851.46	Картометрический метод	5.0	Закрепление отсутствует
707	513752.85	3294852.31	Картометрический метод	5.0	Закрепление отсутствует
717	513578.37	3294563.36	Картометрический метод	5.0	Закрепление отсутствует
718	513578.55	3294573.10	Картометрический метод	5.0	Закрепление отсутствует
719	513583.81	3294612.43	Картометрический метод	5.0	Закрепление отсутствует
720	513588.38	3294622.15	Картометрический метод	5.0	Закрепление отсутствует
721	513589.95	3294626.49	Картометрический метод	5.0	Закрепление отсутствует
722	513600.91	3294638.84	Картометрический метод	5.0	Закрепление отсутствует
723	513620.13	3294655.01	Картометрический метод	5.0	Закрепление отсутствует
724	513604.49	3294673.11	Картометрический метод	5.0	Закрепление отсутствует
725	513602.56	3294671.83	Картометрический метод	5.0	Закрепление отсутствует
726	513599.29	3294676.75	Картометрический метод	5.0	Закрепление отсутствует
727	513586.51	3294676.88	Картометрический метод	5.0	Закрепление отсутствует
728	513576.77	3294680.70	Картометрический метод	5.0	Закрепление отсутствует
729	513570.50	3294659.04	Картометрический метод	5.0	Закрепление отсутствует
730	513556.64	3294610.15	Картометрический метод	5.0	Закрепление отсутствует
731	513559.51	3294608.65	Картометрический метод	5.0	Закрепление отсутствует
732	513553.05	3294557.55	Картометрический метод	5.0	Закрепление отсутствует
733	513553.12	3294548.97	Картометрический метод	5.0	Закрепление отсутствует
734	513553.60	3294544.58	Картометрический метод	5.0	Закрепление отсутствует
735	513557.69	3294545.54	Картометрический метод	5.0	Закрепление отсутствует
736	513564.68	3294550.60	Картометрический метод	5.0	Закрепление отсутствует
717	513578.37	3294563.36	Картометрический метод	5.0	Закрепление отсутствует
737	514532.07	3296595.63	Картометрический метод	5.0	Закрепление отсутствует

2. Сведения о характерных точках границ объекта

Обозначение характерных точек границ	Координаты, м		Метод определения координат характерной точки	Средняя квадратическая погрешность положения характерной точки (M _t), м	Описание обозначения точки на местности (при наличии)
	X	Y			
1	2	3	4	5	6
738	514528.08	3296584.78	Картометрический метод	5.0	Закрепление отсутствует
739	514580.27	3296527.90	Картометрический метод	5.0	Закрепление отсутствует
740	514543.10	3296493.00	Картометрический метод	5.0	Закрепление отсутствует
741	514522.51	3296474.68	Картометрический метод	5.0	Закрепление отсутствует
742	514505.59	3296458.10	Картометрический метод	5.0	Закрепление отсутствует
743	514509.05	3296453.63	Картометрический метод	5.0	Закрепление отсутствует
744	514532.65	3296475.13	Картометрический метод	5.0	Закрепление отсутствует
745	514558.26	3296498.97	Картометрический метод	5.0	Закрепление отсутствует
746	514584.66	3296523.48	Картометрический метод	5.0	Закрепление отсутствует
747	514613.06	3296492.95	Картометрический метод	5.0	Закрепление отсутствует
748	514631.31	3296487.75	Картометрический метод	5.0	Закрепление отсутствует
749	514591.21	3296531.47	Картометрический метод	5.0	Закрепление отсутствует
750	514614.73	3296551.53	Картометрический метод	5.0	Закрепление отсутствует
751	514610.61	3296555.91	Картометрический метод	5.0	Закрепление отсутствует
752	514586.68	3296536.23	Картометрический метод	5.0	Закрепление отсутствует
737	514532.07	3296595.63	Картометрический метод	5.0	Закрепление отсутствует
753	513249.47	3295084.42	Картометрический метод	5.0	Закрепление отсутствует
754	513254.28	3295059.74	Картометрический метод	5.0	Закрепление отсутствует
755	513254.39	3295059.00	Картометрический метод	5.0	Закрепление отсутствует
756	513257.54	3295059.22	Картометрический метод	5.0	Закрепление отсутствует
757	513274.28	3295060.39	Картометрический метод	5.0	Закрепление отсутствует
758	513274.43	3295087.85	Картометрический метод	5.0	Закрепление отсутствует
759	513262.69	3295087.33	Картометрический метод	5.0	Закрепление отсутствует
760	513256.63	3295087.39	Картометрический метод	5.0	Закрепление отсутствует
761	513256.64	3295089.21	Картометрический метод	5.0	Закрепление отсутствует

2. Сведения о характерных точках границ объекта

Обозначение характерных точек границ	Координаты, м		Метод определения координат характерной точки	Средняя квадратическая погрешность положения характерной точки (M _t), м	Описание обозначения точки на местности (при наличии)
	X	Y			
1	2	3	4	5	6
762	513250.56	3295089.08	Картометрический метод	5.0	Закрепление отсутствует
753	513249.47	3295084.42	Картометрический метод	5.0	Закрепление отсутствует
763	513203.98	3295093.21	Картометрический метод	5.0	Закрепление отсутствует
764	513202.27	3295109.98	Картометрический метод	5.0	Закрепление отсутствует
765	513199.27	3295109.59	Картометрический метод	5.0	Закрепление отсутствует
766	513172.75	3295106.11	Картометрический метод	5.0	Закрепление отсутствует
767	513166.10	3295105.21	Картометрический метод	5.0	Закрепление отсутствует
768	513163.10	3295104.69	Картометрический метод	5.0	Закрепление отсутствует
769	513166.16	3295090.72	Картометрический метод	5.0	Закрепление отсутствует
770	513168.98	3295091.19	Картометрический метод	5.0	Закрепление отсутствует
771	513178.28	3295091.28	Картометрический метод	5.0	Закрепление отсутствует
772	513200.65	3295093.23	Картометрический метод	5.0	Закрепление отсутствует
763	513203.98	3295093.21	Картометрический метод	5.0	Закрепление отсутствует
773	505857.77	3300541.79	Картометрический метод	5.0	Закрепление отсутствует
774	505861.85	3300545.03	Картометрический метод	5.0	Закрепление отсутствует
775	505873.34	3300550.00	Картометрический метод	5.0	Закрепление отсутствует
776	505871.94	3300557.99	Картометрический метод	5.0	Закрепление отсутствует
777	505865.30	3300557.37	Картометрический метод	5.0	Закрепление отсутствует
778	505864.69	3300563.28	Картометрический метод	5.0	Закрепление отсутствует
779	505877.50	3300565.50	Картометрический метод	5.0	Закрепление отсутствует
780	505881.63	3300569.38	Картометрический метод	5.0	Закрепление отсутствует
781	505867.71	3300626.67	Картометрический метод	5.0	Закрепление отсутствует
782	505874.49	3300629.09	Картометрический метод	5.0	Закрепление отсутствует
783	505908.35	3300641.08	Картометрический метод	5.0	Закрепление отсутствует
784	505946.41	3300648.95	Картометрический метод	5.0	Закрепление отсутствует

2. Сведения о характерных точках границ объекта

Обозначение характерных точек границ	Координаты, м		Метод определения координат характерной точки	Средняя квадратическая погрешность положения характерной точки (M _t), м	Описание обозначения точки на местности (при наличии)
	X	Y			
1	2	3	4	5	6
785	506013.28	3300657.49	Картометрический метод	5.0	Закрепление отсутствует
786	506027.45	3300664.80	Картометрический метод	5.0	Закрепление отсутствует
787	506040.41	3300655.71	Картометрический метод	5.0	Закрепление отсутствует
788	506081.47	3300673.51	Картометрический метод	5.0	Закрепление отсутствует
789	506094.48	3300797.40	Картометрический метод	5.0	Закрепление отсутствует
790	506067.71	3300824.68	Картометрический метод	5.0	Закрепление отсутствует
791	506051.40	3300840.86	Картометрический метод	5.0	Закрепление отсутствует
792	506025.16	3300869.41	Картометрический метод	5.0	Закрепление отсутствует
793	506022.34	3300872.64	Картометрический метод	5.0	Закрепление отсутствует
794	505969.72	3300935.82	Картометрический метод	5.0	Закрепление отсутствует
795	505946.45	3300959.87	Картометрический метод	5.0	Закрепление отсутствует
796	505914.18	3300982.15	Картометрический метод	5.0	Закрепление отсутствует
797	505878.19	3300998.77	Картометрический метод	5.0	Закрепление отсутствует
798	505865.41	3300984.16	Картометрический метод	5.0	Закрепление отсутствует
799	505843.17	3300950.47	Картометрический метод	5.0	Закрепление отсутствует
800	505816.18	3300897.98	Картометрический метод	5.0	Закрепление отсутствует
801	505829.56	3300887.40	Картометрический метод	5.0	Закрепление отсутствует
802	505828.46	3300880.83	Картометрический метод	5.0	Закрепление отсутствует
803	505822.60	3300872.42	Картометрический метод	5.0	Закрепление отсутствует
804	505818.76	3300868.31	Картометрический метод	5.0	Закрепление отсутствует
805	505813.83	3300859.92	Картометрический метод	5.0	Закрепление отсутствует
806	505819.46	3300856.04	Картометрический метод	5.0	Закрепление отсутствует
807	505822.16	3300857.41	Картометрический метод	5.0	Закрепление отсутствует
808	505826.92	3300854.69	Картометрический метод	5.0	Закрепление отсутствует
809	505829.36	3300855.25	Картометрический метод	5.0	Закрепление отсутствует

2. Сведения о характерных точках границ объекта

Обозначение характерных точек границ	Координаты, м		Метод определения координат характерной точки	Средняя квадратическая погрешность положения характерной точки (M _t), м	Описание обозначения точки на местности (при наличии)
	X	Y			
1	2	3	4	5	6
810	505834.89	3300859.39	Картометрический метод	5.0	Закрепление отсутствует
811	505834.27	3300853.42	Картометрический метод	5.0	Закрепление отсутствует
812	505836.37	3300848.04	Картометрический метод	5.0	Закрепление отсутствует
813	505839.64	3300844.13	Картометрический метод	5.0	Закрепление отсутствует
814	505846.06	3300844.29	Картометрический метод	5.0	Закрепление отсутствует
815	505850.99	3300846.67	Картометрический метод	5.0	Закрепление отсутствует
816	505857.18	3300847.78	Картометрический метод	5.0	Закрепление отсутствует
817	505861.22	3300841.49	Картометрический метод	5.0	Закрепление отсутствует
818	505842.16	3300807.97	Картометрический метод	5.0	Закрепление отсутствует
819	505843.95	3300806.03	Картометрический метод	5.0	Закрепление отсутствует
820	505825.53	3300778.31	Картометрический метод	5.0	Закрепление отсутствует
821	505824.24	3300776.58	Картометрический метод	5.0	Закрепление отсутствует
822	505816.10	3300771.52	Картометрический метод	5.0	Закрепление отсутствует
823	505811.71	3300758.55	Картометрический метод	5.0	Закрепление отсутствует
824	505797.08	3300729.64	Картометрический метод	5.0	Закрепление отсутствует
825	505812.68	3300726.33	Картометрический метод	5.0	Закрепление отсутствует
826	505805.98	3300693.77	Картометрический метод	5.0	Закрепление отсутствует
827	505781.17	3300698.02	Картометрический метод	5.0	Закрепление отсутствует
828	505779.59	3300694.74	Картометрический метод	5.0	Закрепление отсутствует
829	505771.31	3300662.28	Картометрический метод	5.0	Закрепление отсутствует
830	505787.64	3300659.23	Картометрический метод	5.0	Закрепление отсутствует
831	505785.79	3300637.47	Картометрический метод	5.0	Закрепление отсутствует
832	505806.01	3300624.41	Картометрический метод	5.0	Закрепление отсутствует
833	505816.02	3300620.89	Картометрический метод	5.0	Закрепление отсутствует
834	505819.54	3300598.94	Картометрический метод	5.0	Закрепление отсутствует

2. Сведения о характерных точках границ объекта

Обозначение характерных точек границ	Координаты, м		Метод определения координат характерной точки	Средняя квадратическая погрешность положения характерной точки (M _t), м	Описание обозначения точки на местности (при наличии)
	X	Y			
1	2	3	4	5	6
835	505818.35	3300591.50	Картометрический метод	5.0	Закрепление отсутствует
836	505824.47	3300580.25	Картометрический метод	5.0	Закрепление отсутствует
837	505827.04	3300578.16	Картометрический метод	5.0	Закрепление отсутствует
838	505830.24	3300576.58	Картометрический метод	5.0	Закрепление отсутствует
839	505831.77	3300568.30	Картометрический метод	5.0	Закрепление отсутствует
840	505857.62	3300541.95	Картометрический метод	5.0	Закрепление отсутствует
773	505857.77	3300541.79	Картометрический метод	5.0	Закрепление отсутствует
841	505937.09	3300467.33	Картометрический метод	5.0	Закрепление отсутствует
842	505932.01	3300466.25	Картометрический метод	5.0	Закрепление отсутствует
843	505920.85	3300463.40	Картометрический метод	5.0	Закрепление отсутствует
844	505914.08	3300462.89	Картометрический метод	5.0	Закрепление отсутствует
845	505843.17	3300401.49	Картометрический метод	5.0	Закрепление отсутствует
846	505831.16	3300401.81	Картометрический метод	5.0	Закрепление отсутствует
847	505830.40	3300400.48	Картометрический метод	5.0	Закрепление отсутствует
848	505810.72	3300406.42	Картометрический метод	5.0	Закрепление отсутствует
849	505810.69	3300406.37	Картометрический метод	5.0	Закрепление отсутствует
850	505804.73	3300399.05	Картометрический метод	5.0	Закрепление отсутствует
851	505796.13	3300388.67	Картометрический метод	5.0	Закрепление отсутствует
852	505780.21	3300368.21	Картометрический метод	5.0	Закрепление отсутствует
853	505786.22	3300364.36	Картометрический метод	5.0	Закрепление отсутствует
854	505800.44	3300355.36	Картометрический метод	5.0	Закрепление отсутствует
855	505804.11	3300346.59	Картометрический метод	5.0	Закрепление отсутствует
856	505891.33	3300330.97	Картометрический метод	5.0	Закрепление отсутствует
857	505892.85	3300340.10	Картометрический метод	5.0	Закрепление отсутствует
858	505905.00	3300350.32	Картометрический метод	5.0	Закрепление отсутствует

2. Сведения о характерных точках границ объекта

Обозначение характерных точек границ	Координаты, м		Метод определения координат характерной точки	Средняя квадратическая погрешность положения характерной точки (M _t), м	Описание обозначения точки на местности (при наличии)
	X	Y			
1	2	3	4	5	6
859	505949.76	3300387.95	Картометрический метод	5.0	Закрепление отсутствует
841	505937.09	3300467.33	Картометрический метод	5.0	Закрепление отсутствует
860	505711.80	3300205.46	Картометрический метод	5.0	Закрепление отсутствует
861	505713.35	3300204.85	Картометрический метод	5.0	Закрепление отсутствует
862	505743.85	3300192.42	Картометрический метод	5.0	Закрепление отсутствует
863	505769.68	3300261.56	Картометрический метод	5.0	Закрепление отсутствует
864	505758.00	3300258.47	Картометрический метод	5.0	Закрепление отсутствует
865	505738.79	3300266.27	Картометрический метод	5.0	Закрепление отсутствует
866	505736.80	3300267.09	Картометрический метод	5.0	Закрепление отсутствует
867	505722.86	3300233.66	Картометрический метод	5.0	Закрепление отсутствует
860	505711.80	3300205.46	Картометрический метод	5.0	Закрепление отсутствует
868	505429.41	3299932.44	Картометрический метод	5.0	Закрепление отсутствует
869	505436.29	3299936.97	Картометрический метод	5.0	Закрепление отсутствует
870	505442.53	3299941.46	Картометрический метод	5.0	Закрепление отсутствует
871	505449.57	3299947.42	Картометрический метод	5.0	Закрепление отсутствует
872	505459.94	3299957.99	Картометрический метод	5.0	Закрепление отсутствует
873	505480.00	3299981.86	Картометрический метод	5.0	Закрепление отсутствует
874	505476.97	3299986.29	Картометрический метод	5.0	Закрепление отсутствует
875	505484.96	3299995.62	Картометрический метод	5.0	Закрепление отсутствует
876	505481.85	3300008.95	Картометрический метод	5.0	Закрепление отсутствует
877	505480.37	3300035.56	Картометрический метод	5.0	Закрепление отсутствует
878	505480.13	3300060.45	Картометрический метод	5.0	Закрепление отсутствует
879	505480.62	3300082.38	Картометрический метод	5.0	Закрепление отсутствует
880	505484.07	3300093.96	Картометрический метод	5.0	Закрепление отсутствует
881	505489.61	3300100.67	Картометрический метод	5.0	Закрепление отсутствует

2. Сведения о характерных точках границ объекта

Обозначение характерных точек границ	Координаты, м		Метод определения координат характерной точки	Средняя квадратическая погрешность положения характерной точки (M _t), м	Описание обозначения точки на местности (при наличии)
	X	Y			
1	2	3	4	5	6
882	505475.32	3300107.69	Картометрический метод	5.0	Закрепление отсутствует
883	505455.60	3300106.33	Картометрический метод	5.0	Закрепление отсутствует
884	505440.20	3300107.93	Картометрический метод	5.0	Закрепление отсутствует
885	505420.54	3300111.57	Картометрический метод	5.0	Закрепление отсутствует
886	505405.67	3300114.79	Картометрический метод	5.0	Закрепление отсутствует
887	505405.27	3300110.12	Картометрический метод	5.0	Закрепление отсутствует
888	505402.98	3300058.72	Картометрический метод	5.0	Закрепление отсутствует
889	505356.33	3300060.62	Картометрический метод	5.0	Закрепление отсутствует
890	505365.86	3300032.83	Картометрический метод	5.0	Закрепление отсутствует
891	505371.21	3299993.11	Картометрический метод	5.0	Закрепление отсутствует
892	505400.83	3299965.82	Картометрический метод	5.0	Закрепление отсутствует
893	505399.66	3299931.16	Картометрический метод	5.0	Закрепление отсутствует
894	505420.99	3299930.21	Картометрический метод	5.0	Закрепление отсутствует
868	505429.41	3299932.44	Картометрический метод	5.0	Закрепление отсутствует
898	505416.91	3299936.62	Картометрический метод	5.0	Закрепление отсутствует
897	505408.73	3299958.35	Картометрический метод	5.0	Закрепление отсутствует
896	505445.48	3299973.68	Картометрический метод	5.0	Закрепление отсутствует
895	505451.64	3299953.46	Картометрический метод	5.0	Закрепление отсутствует
898	505416.91	3299936.62	Картометрический метод	5.0	Закрепление отсутствует
899	505618.38	3300770.26	Картометрический метод	5.0	Закрепление отсутствует
900	505624.77	3300790.75	Картометрический метод	5.0	Закрепление отсутствует
901	505631.92	3300796.68	Картометрический метод	5.0	Закрепление отсутствует
902	505660.87	3300781.48	Картометрический метод	5.0	Закрепление отсутствует
903	505722.75	3300858.96	Картометрический метод	5.0	Закрепление отсутствует
904	505677.06	3300894.87	Картометрический метод	5.0	Закрепление отсутствует

2. Сведения о характерных точках границ объекта

Обозначение характерных точек границ	Координаты, м		Метод определения координат характерной точки	Средняя квадратическая погрешность положения характерной точки (M _t), м	Описание обозначения точки на местности (при наличии)
	X	Y			
1	2	3	4	5	6
905	505663.87	3300883.75	Картометрический метод	5.0	Закрепление отсутствует
906	505644.01	3300864.73	Картометрический метод	5.0	Закрепление отсутствует
907	505635.80	3300857.70	Картометрический метод	5.0	Закрепление отсутствует
908	505625.25	3300850.24	Картометрический метод	5.0	Закрепление отсутствует
909	505619.27	3300845.56	Картометрический метод	5.0	Закрепление отсутствует
910	505615.17	3300839.70	Картометрический метод	5.0	Закрепление отсутствует
911	505611.51	3300835.31	Картометрический метод	5.0	Закрепление отсутствует
912	505607.55	3300831.94	Картометрический метод	5.0	Закрепление отсутствует
913	505601.98	3300829.16	Картометрический метод	5.0	Закрепление отсутствует
914	505595.24	3300827.26	Картометрический метод	5.0	Закрепление отсутствует
915	505591.43	3300827.26	Картометрический метод	5.0	Закрепление отсутствует
916	505585.57	3300822.02	Картометрический метод	5.0	Закрепление отсутствует
917	505584.55	3300821.38	Картометрический метод	5.0	Закрепление отсутствует
918	505582.46	3300830.92	Картометрический метод	5.0	Закрепление отсутствует
919	505583.25	3300838.70	Картометрический метод	5.0	Закрепление отсутствует
920	505583.89	3300846.79	Картометрический метод	5.0	Закрепление отсутствует
921	505587.11	3300858.54	Картометрический метод	5.0	Закрепление отсутствует
922	505591.38	3300873.27	Картометрический метод	5.0	Закрепление отсутствует
923	505596.69	3300889.70	Картометрический метод	5.0	Закрепление отсутствует
924	505590.06	3300898.90	Картометрический метод	5.0	Закрепление отсутствует
925	505576.07	3300898.74	Картометрический метод	5.0	Закрепление отсутствует
926	505557.24	3300904.18	Картометрический метод	5.0	Закрепление отсутствует
927	505550.71	3300896.57	Картометрический метод	5.0	Закрепление отсутствует
928	505539.47	3300860.68	Картометрический метод	5.0	Закрепление отсутствует
929	505537.12	3300831.23	Картометрический метод	5.0	Закрепление отсутствует

2. Сведения о характерных точках границ объекта

Обозначение характерных точек границ	Координаты, м		Метод определения координат характерной точки	Средняя квадратическая погрешность положения характерной точки (M _t), м	Описание обозначения точки на местности (при наличии)
	X	Y			
1	2	3	4	5	6
930	505535.76	3300799.06	Картометрический метод	5.0	Закрепление отсутствует
931	505538.73	3300800.92	Картометрический метод	5.0	Закрепление отсутствует
932	505579.88	3300794.85	Картометрический метод	5.0	Закрепление отсутствует
933	505587.63	3300793.74	Картометрический метод	5.0	Закрепление отсутствует
934	505589.34	3300793.78	Картометрический метод	5.0	Закрепление отсутствует
935	505591.95	3300793.84	Картометрический метод	5.0	Закрепление отсутствует
936	505594.65	3300793.90	Картометрический метод	5.0	Закрепление отсутствует
937	505601.93	3300781.12	Картометрический метод	5.0	Закрепление отсутствует
938	505603.75	3300779.65	Картометрический метод	5.0	Закрепление отсутствует
939	505609.01	3300772.72	Картометрический метод	5.0	Закрепление отсутствует
899	505618.38	3300770.26	Картометрический метод	5.0	Закрепление отсутствует
940	504915.99	3300807.61	Картометрический метод	5.0	Закрепление отсутствует
941	504943.04	3300818.48	Картометрический метод	5.0	Закрепление отсутствует
942	504952.26	3300821.98	Картометрический метод	5.0	Закрепление отсутствует
943	504952.97	3300829.74	Картометрический метод	5.0	Закрепление отсутствует
944	504958.16	3300834.86	Картометрический метод	5.0	Закрепление отсутствует
945	504958.59	3300840.56	Картометрический метод	5.0	Закрепление отсутствует
946	504956.30	3300864.18	Картометрический метод	5.0	Закрепление отсутствует
947	504952.07	3300883.46	Картометрический метод	5.0	Закрепление отсутствует
948	504947.77	3300894.08	Картометрический метод	5.0	Закрепление отсутствует
949	504940.86	3300906.93	Картометрический метод	5.0	Закрепление отсутствует
950	504934.64	3300915.99	Картометрический метод	5.0	Закрепление отсутствует
951	504923.69	3300929.36	Картометрический метод	5.0	Закрепление отсутствует
952	504915.36	3300936.84	Картометрический метод	5.0	Закрепление отсутствует
953	504907.53	3300941.90	Картометрический метод	5.0	Закрепление отсутствует

2. Сведения о характерных точках границ объекта

Обозначение характерных точек границ	Координаты, м		Метод определения координат характерной точки	Средняя квадратическая погрешность положения характерной точки (M _t), м	Описание обозначения точки на местности (при наличии)
	X	Y			
1	2	3	4	5	6
954	504902.05	3300944.34	Картометрический метод	5.0	Закрепление отсутствует
955	504898.00	3300944.21	Картометрический метод	5.0	Закрепление отсутствует
956	504889.59	3300942.75	Картометрический метод	5.0	Закрепление отсутствует
957	504867.94	3300921.23	Картометрический метод	5.0	Закрепление отсутствует
958	504876.20	3300905.17	Картометрический метод	5.0	Закрепление отсутствует
959	504901.27	3300874.80	Картометрический метод	5.0	Закрепление отсутствует
960	504914.73	3300811.57	Картометрический метод	5.0	Закрепление отсутствует
940	504915.99	3300807.61	Картометрический метод	5.0	Закрепление отсутствует
961	505029.82	3300608.44	Картометрический метод	5.0	Закрепление отсутствует
962	505027.94	3300608.93	Картометрический метод	5.0	Закрепление отсутствует
963	505016.80	3300613.40	Картометрический метод	5.0	Закрепление отсутствует
964	505002.97	3300620.87	Картометрический метод	5.0	Закрепление отсутствует
965	504991.72	3300630.00	Картометрический метод	5.0	Закрепление отсутствует
966	504981.53	3300642.23	Картометрический метод	5.0	Закрепление отсутствует
967	504972.15	3300643.16	Картометрический метод	5.0	Закрепление отсутствует
968	504964.31	3300645.68	Картометрический метод	5.0	Закрепление отсутствует
969	504951.92	3300650.49	Картометрический метод	5.0	Закрепление отсутствует
970	504941.56	3300653.26	Картометрический метод	5.0	Закрепление отсутствует
971	504932.71	3300657.81	Картометрический метод	5.0	Закрепление отсутствует
972	504929.42	3300659.08	Картометрический метод	5.0	Закрепление отсутствует
973	504921.57	3300650.65	Картометрический метод	5.0	Закрепление отсутствует
974	504830.83	3300618.87	Картометрический метод	5.0	Закрепление отсутствует
975	504821.89	3300597.72	Картометрический метод	5.0	Закрепление отсутствует
976	504812.22	3300597.50	Картометрический метод	5.0	Закрепление отсутствует
977	504805.84	3300598.88	Картометрический метод	5.0	Закрепление отсутствует

2. Сведения о характерных точках границ объекта

Обозначение характерных точек границ	Координаты, м		Метод определения координат характерной точки	Средняя квадратическая погрешность положения характерной точки (M _t), м	Описание обозначения точки на местности (при наличии)
	X	Y			
1	2	3	4	5	6
978	504800.31	3300602.29	Картометрический метод	5.0	Закрепление отсутствует
979	504795.07	3300607.81	Картометрический метод	5.0	Закрепление отсутствует
980	504790.63	3300606.87	Картометрический метод	5.0	Закрепление отсутствует
981	504788.08	3300606.33	Картометрический метод	5.0	Закрепление отсутствует
982	504786.38	3300605.97	Картометрический метод	5.0	Закрепление отсутствует
983	504786.58	3300605.31	Картометрический метод	5.0	Закрепление отсутствует
984	504793.32	3300552.47	Картометрический метод	5.0	Закрепление отсутствует
985	504760.07	3300549.20	Картометрический метод	5.0	Закрепление отсутствует
986	504755.75	3300596.95	Картометрический метод	5.0	Закрепление отсутствует
987	504753.67	3300595.99	Картометрический метод	5.0	Закрепление отсутствует
988	504701.46	3300592.92	Картометрический метод	5.0	Закрепление отсутствует
989	504716.52	3300504.81	Картометрический метод	5.0	Закрепление отсутствует
990	504781.58	3300503.30	Картометрический метод	5.0	Закрепление отсутствует
991	504855.12	3300520.05	Картометрический метод	5.0	Закрепление отсутствует
992	504935.38	3300527.85	Картометрический метод	5.0	Закрепление отсутствует
993	504944.11	3300529.02	Картометрический метод	5.0	Закрепление отсутствует
994	504954.26	3300534.46	Картометрический метод	5.0	Закрепление отсутствует
995	504963.67	3300543.52	Картометрический метод	5.0	Закрепление отсутствует
996	504984.71	3300560.92	Картометрический метод	5.0	Закрепление отсутствует
997	505011.52	3300580.13	Картометрический метод	5.0	Закрепление отсутствует
998	505027.48	3300602.24	Картометрический метод	5.0	Закрепление отсутствует
961	505029.82	3300608.44	Картометрический метод	5.0	Закрепление отсутствует
999	499132.35	3279923.28	Картометрический метод	5.0	Закрепление отсутствует
1000	499132.96	3279922.28	Картометрический метод	5.0	Закрепление отсутствует
1001	499142.16	3279907.00	Картометрический метод	5.0	Закрепление отсутствует

2. Сведения о характерных точках границ объекта

Обозначение характерных точек границ	Координаты, м		Метод определения координат характерной точки	Средняя квадратическая погрешность положения характерной точки (M _t), м	Описание обозначения точки на местности (при наличии)
	X	Y			
1	2	3	4	5	6
1002	499246.34	3280088.66	Картометрический метод	5.0	Закрепление отсутствует
1003	499231.54	3280118.88	Картометрический метод	5.0	Закрепление отсутствует
1004	499223.27	3280129.60	Картометрический метод	5.0	Закрепление отсутствует
1005	499210.56	3280144.75	Картометрический метод	5.0	Закрепление отсутствует
1006	499196.18	3280110.26	Картометрический метод	5.0	Закрепление отсутствует
1007	499227.76	3280085.76	Картометрический метод	5.0	Закрепление отсутствует
1008	499132.93	3279924.09	Картометрический метод	5.0	Закрепление отсутствует
999	499132.35	3279923.28	Картометрический метод	5.0	Закрепление отсутствует
1009	498595.73	3280536.77	Картометрический метод	5.0	Закрепление отсутствует
1010	498634.43	3280606.56	Картометрический метод	5.0	Закрепление отсутствует
1011	498625.67	3280615.14	Картометрический метод	5.0	Закрепление отсутствует
1012	498599.07	3280644.84	Картометрический метод	5.0	Закрепление отсутствует
1013	498559.89	3280687.56	Картометрический метод	5.0	Закрепление отсутствует
1014	498510.52	3280742.30	Картометрический метод	5.0	Закрепление отсутствует
1015	498455.90	3280736.18	Картометрический метод	5.0	Закрепление отсутствует
1016	498453.63	3280722.73	Картометрический метод	5.0	Закрепление отсутствует
1017	498452.78	3280705.32	Картометрический метод	5.0	Закрепление отсутствует
1018	498452.78	3280688.76	Картометрический метод	5.0	Закрепление отсутствует
1019	498460.27	3280649.85	Картометрический метод	5.0	Закрепление отсутствует
1020	498506.38	3280585.77	Картометрический метод	5.0	Закрепление отсутствует
1009	498595.73	3280536.77	Картометрический метод	5.0	Закрепление отсутствует
1021	497866.80	3281101.50	Картометрический метод	5.0	Закрепление отсутствует
1022	497866.09	3281108.29	Картометрический метод	5.0	Закрепление отсутствует
1023	497865.81	3281114.38	Картометрический метод	5.0	Закрепление отсутствует
1024	497868.22	3281122.31	Картометрический метод	5.0	Закрепление отсутствует

2. Сведения о характерных точках границ объекта

Обозначение характерных точек границ	Координаты, м		Метод определения координат характерной точки	Средняя квадратическая погрешность положения характерной точки (M _t), м	Описание обозначения точки на местности (при наличии)
	X	Y			
1	2	3	4	5	6
1025	497881.94	3281140.57	Картометрический метод	5.0	Закрепление отсутствует
1026	497889.30	3281150.48	Картометрический метод	5.0	Закрепление отсутствует
1027	497898.93	3281163.51	Картометрический метод	5.0	Закрепление отсутствует
1028	497908.83	3281176.39	Картометрический метод	5.0	Закрепление отсутствует
1029	497921.15	3281191.54	Картометрический метод	5.0	Закрепление отсутствует
1030	497933.46	3281206.98	Картометрический метод	5.0	Закрепление отсутствует
1031	497940.96	3281207.26	Картометрический метод	5.0	Закрепление отсутствует
1032	497948.32	3281219.16	Картометрический метод	5.0	Закрепление отсутствует
1033	497962.47	3281242.09	Картометрический метод	5.0	Закрепление отсутствует
1034	497971.39	3281259.65	Картометрический метод	5.0	Закрепление отсутствует
1035	497968.84	3281263.18	Картометрический метод	5.0	Закрепление отсутствует
1036	497960.78	3281271.53	Картометрический метод	5.0	Закрепление отсутствует
1037	497953.42	3281276.90	Картометрический метод	5.0	Закрепление отсутствует
1038	497946.49	3281281.85	Картометрический метод	5.0	Закрепление отсутствует
1039	497939.98	3281283.26	Картометрический метод	5.0	Закрепление отсутствует
1040	497936.87	3281282.98	Картометрический метод	5.0	Закрепление отсутствует
1041	497933.05	3281281.27	Картометрический метод	5.0	Закрепление отсутствует
1042	497929.23	3281278.16	Картометрический метод	5.0	Закрепление отсутствует
1043	497924.13	3281268.11	Картометрический метод	5.0	Закрепление отсутствует
1044	497914.37	3281250.98	Картометрический метод	5.0	Закрепление отсутствует
1045	497907.93	3281239.09	Картометрический метод	5.0	Закрепление отсутствует
1046	497903.11	3281231.09	Картометрический метод	5.0	Закрепление отсутствует
1047	497896.25	3281225.21	Картометрический метод	5.0	Закрепление отсутствует
1048	497889.67	3281220.18	Картометрический метод	5.0	Закрепление отсутствует
1049	497881.11	3281212.11	Картометрический метод	5.0	Закрепление отсутствует

2. Сведения о характерных точках границ объекта

Обозначение характерных точек границ	Координаты, м		Метод определения координат характерной точки	Средняя квадратическая погрешность положения характерной точки (M _t), м	Описание обозначения точки на местности (при наличии)
	X	Y			
1	2	3	4	5	6
1050	497868.37	3281201.06	Картометрический метод	5.0	Закрепление отсутствует
1051	497854.79	3281189.38	Картометрический метод	5.0	Закрепление отсутствует
1052	497843.96	3281180.24	Картометрический метод	5.0	Закрепление отсутствует
1053	497830.59	3281168.21	Картометрический метод	5.0	Закрепление отсутствует
1054	497820.47	3281159.50	Картометрический метод	5.0	Закрепление отсутствует
1055	497810.42	3281150.93	Картометрический метод	5.0	Закрепление отсутствует
1056	497800.59	3281142.71	Картометрический метод	5.0	Закрепление отсутствует
1057	497790.54	3281133.65	Картометрический метод	5.0	Закрепление отсутствует
1058	497782.54	3281126.71	Картометрический метод	5.0	Закрепление отсутствует
1059	497775.75	3281120.76	Картометрический метод	5.0	Закрепление отсутствует
1060	497773.56	3281119.98	Картометрический метод	5.0	Закрепление отсутствует
1061	497765.46	3281114.34	Картометрический метод	5.0	Закрепление отсутствует
1062	497777.48	3281110.75	Картометрический метод	5.0	Закрепление отсутствует
1063	497793.47	3281105.95	Картометрический метод	5.0	Закрепление отсутствует
1064	497819.22	3281103.42	Картометрический метод	5.0	Закрепление отсутствует
1065	497832.80	3281102.72	Картометрический метод	5.0	Закрепление отсутствует
1066	497858.27	3281102.03	Картометрический метод	5.0	Закрепление отсутствует
1021	497866.80	3281101.50	Картометрический метод	5.0	Закрепление отсутствует
1067	498216.22	3280865.47	Картометрический метод	5.0	Закрепление отсутствует
1068	498221.57	3280865.12	Картометрический метод	5.0	Закрепление отсутствует
1069	498265.36	3280886.74	Картометрический метод	5.0	Закрепление отсутствует
1070	498282.20	3280852.24	Картометрический метод	5.0	Закрепление отсутствует
1071	498236.10	3280828.15	Картометрический метод	5.0	Закрепление отсутствует
1072	498246.09	3280809.42	Картометрический метод	5.0	Закрепление отсутствует
1073	498250.26	3280795.40	Картометрический метод	5.0	Закрепление отсутствует

2. Сведения о характерных точках границ объекта

Обозначение характерных точек границ	Координаты, м		Метод определения координат характерной точки	Средняя квадратическая погрешность положения характерной точки (M _t), м	Описание обозначения точки на местности (при наличии)
	X	Y			
1	2	3	4	5	6
1074	498294.99	3280854.40	Картометрический метод	5.0	Закрепление отсутствует
1075	498285.58	3280873.98	Картометрический метод	5.0	Закрепление отсутствует
1076	498266.48	3280914.87	Картометрический метод	5.0	Закрепление отсутствует
1077	498263.51	3280912.75	Картометрический метод	5.0	Закрепление отсутствует
1078	498259.69	3280918.69	Картометрический метод	5.0	Закрепление отсутствует
1079	498253.33	3280926.89	Картометрический метод	5.0	Закрепление отсутствует
1080	498249.65	3280933.68	Картометрический метод	5.0	Закрепление отсутствует
1081	498243.42	3280944.86	Картометрический метод	5.0	Закрепление отсутствует
1082	498240.03	3280952.36	Картометрический метод	5.0	Закрепление отсутствует
1083	498211.87	3280939.32	Картометрический метод	5.0	Закрепление отсутствует
1084	498183.43	3280927.41	Картометрический метод	5.0	Закрепление отсутствует
1085	498184.98	3280924.30	Картометрический метод	5.0	Закрепление отсутствует
1086	498195.87	3280904.92	Картометрический метод	5.0	Закрепление отсутствует
1087	498212.99	3280871.53	Картометрический метод	5.0	Закрепление отсутствует
1067	498216.22	3280865.47	Картометрический метод	5.0	Закрепление отсутствует
1088	498404.43	3280898.35	Картометрический метод	5.0	Закрепление отсутствует
1089	498393.76	3280907.78	Картометрический метод	5.0	Закрепление отсутствует
1090	498362.93	3280943.49	Картометрический метод	5.0	Закрепление отсутствует
1091	498351.09	3280944.43	Картометрический метод	5.0	Закрепление отсутствует
1092	498330.08	3280967.77	Картометрический метод	5.0	Закрепление отсутствует
1093	498320.82	3280953.54	Картометрический метод	5.0	Закрепление отсутствует
1094	498318.70	3280943.49	Картометрический метод	5.0	Закрепление отсутствует
1095	498315.72	3280927.78	Картометрический метод	5.0	Закрепление отсутствует
1096	498311.90	3280908.95	Картометрический метод	5.0	Закрепление отсутствует
1097	498309.77	3280893.53	Картометрический метод	5.0	Закрепление отсутствует

2. Сведения о характерных точках границ объекта

Обозначение характерных точек границ	Координаты, м		Метод определения координат характерной точки	Средняя квадратическая погрешность положения характерной точки (M _t), м	Описание обозначения точки на местности (при наличии)
	X	Y			
1	2	3	4	5	6
1098	498307.37	3280873.85	Картометрический метод	5.0	Закрепление отсутствует
1099	498305.21	3280867.87	Картометрический метод	5.0	Закрепление отсутствует
1100	498356.48	3280854.58	Картометрический метод	5.0	Закрепление отсутствует
1088	498404.43	3280898.35	Картометрический метод	5.0	Закрепление отсутствует
1101	499388.91	3277914.94	Картометрический метод	5.0	Закрепление отсутствует
1102	499396.83	3277921.16	Картометрический метод	5.0	Закрепление отсутствует
1103	499408.54	3277929.98	Картометрический метод	5.0	Закрепление отсутствует
1104	499420.02	3277937.54	Картометрический метод	5.0	Закрепление отсутствует
1105	499431.82	3277944.85	Картометрический метод	5.0	Закрепление отсутствует
1106	499440.39	3277950.87	Картометрический метод	5.0	Закрепление отсутствует
1107	499447.73	3277954.20	Картометрический метод	5.0	Закрепление отсутствует
1108	499449.67	3277954.95	Картометрический метод	5.0	Закрепление отсутствует
1109	499373.32	3278037.98	Картометрический метод	5.0	Закрепление отсутствует
1110	499296.60	3278025.31	Картометрический метод	5.0	Закрепление отсутствует
1111	499273.75	3278005.87	Картометрический метод	5.0	Закрепление отсутствует
1112	499289.27	3277989.80	Картометрический метод	5.0	Закрепление отсутствует
1113	499296.06	3277986.22	Картометрический метод	5.0	Закрепление отсутствует
1114	499298.23	3277985.38	Картометрический метод	5.0	Закрепление отсутствует
1115	499303.96	3277991.15	Картометрический метод	5.0	Закрепление отсутствует
1116	499310.10	3277992.46	Картометрический метод	5.0	Закрепление отсутствует
1117	499319.76	3277997.73	Картометрический метод	5.0	Закрепление отсутствует
1118	499321.58	3277995.55	Картометрический метод	5.0	Закрепление отсутствует
1119	499335.72	3277981.48	Картометрический метод	5.0	Закрепление отсутствует
1120	499380.61	3277924.82	Картометрический метод	5.0	Закрепление отсутствует
1101	499388.91	3277914.94	Картометрический метод	5.0	Закрепление отсутствует

2. Сведения о характерных точках границ объекта

Обозначение характерных точек границ	Координаты, м		Метод определения координат характерной точки	Средняя квадратическая погрешность положения характерной точки (M _t), м	Описание обозначения точки на местности (при наличии)
	X	Y			
1	2	3	4	5	6
1121	499448.08	3277853.64	Картометрический метод	5.0	Закрепление отсутствует
1122	499481.29	3277918.98	Картометрический метод	5.0	Закрепление отсутствует
1123	499470.46	3277935.40	Картометрический метод	5.0	Закрепление отсутствует
1124	499464.49	3277940.55	Картометрический метод	5.0	Закрепление отсутствует
1125	499459.20	3277939.32	Картометрический метод	5.0	Закрепление отсутствует
1126	499454.68	3277937.59	Картометрический метод	5.0	Закрепление отсутствует
1127	499449.36	3277935.18	Картометрический метод	5.0	Закрепление отсутствует
1128	499441.75	3277929.82	Картометрический метод	5.0	Закрепление отсутствует
1129	499429.71	3277922.36	Картометрический метод	5.0	Закрепление отсутствует
1130	499418.92	3277915.26	Картометрический метод	5.0	Закрепление отсутствует
1131	499407.79	3277906.87	Картометрический метод	5.0	Закрепление отсутствует
1132	499398.31	3277899.48	Картометрический метод	5.0	Закрепление отсутствует
1121	499448.08	3277853.64	Картометрический метод	5.0	Закрепление отсутствует
1133	500467.38	3283879.74	Картометрический метод	5.0	Закрепление отсутствует
1134	500487.57	3283895.61	Картометрический метод	5.0	Закрепление отсутствует
1135	500518.38	3283937.35	Картометрический метод	5.0	Закрепление отсутствует
1136	500465.86	3283958.43	Картометрический метод	5.0	Закрепление отсутствует
1137	500436.08	3283970.49	Картометрический метод	5.0	Закрепление отсутствует
1138	500407.53	3283928.03	Картометрический метод	5.0	Закрепление отсутствует
1139	500438.88	3283910.59	Картометрический метод	5.0	Закрепление отсутствует
1140	500448.36	3283902.16	Картометрический метод	5.0	Закрепление отсутствует
1141	500457.07	3283892.04	Картометрический метод	5.0	Закрепление отсутствует
1133	500467.38	3283879.74	Картометрический метод	5.0	Закрепление отсутствует
1142	500270.72	3283918.76	Картометрический метод	5.0	Закрепление отсутствует
1143	500287.76	3283927.59	Картометрический метод	5.0	Закрепление отсутствует

2. Сведения о характерных точках границ объекта

Обозначение характерных точек границ	Координаты, м		Метод определения координат характерной точки	Средняя квадратическая погрешность положения характерной точки (M _t), м	Описание обозначения точки на местности (при наличии)
	X	Y			
1	2	3	4	5	6
1144	500298.16	3283928.15	Картометрический метод	5.0	Закрепление отсутствует
1145	500308.84	3283943.63	Картометрический метод	5.0	Закрепление отсутствует
1146	500318.31	3283958.20	Картометрический метод	5.0	Закрепление отсутствует
1147	500328.63	3283977.86	Картометрический метод	5.0	Закрепление отсутствует
1148	500310.69	3283989.38	Картометрический метод	5.0	Закрепление отсутствует
1149	500302.06	3283977.64	Картометрический метод	5.0	Закрепление отсутствует
1150	500296.69	3283970.36	Картометрический метод	5.0	Закрепление отсутствует
1151	500294.64	3283967.88	Картометрический метод	5.0	Закрепление отсутствует
1152	500288.13	3283964.70	Картометрический метод	5.0	Закрепление отсутствует
1153	500284.74	3283960.53	Картометрический метод	5.0	Закрепление отсутствует
1154	500277.46	3283948.79	Картометрический метод	5.0	Закрепление отсутствует
1155	500273.71	3283942.50	Картометрический метод	5.0	Закрепление отсутствует
1156	500270.67	3283938.75	Картометрический метод	5.0	Закрепление отсутствует
1157	500258.02	3283926.88	Картометрический метод	5.0	Закрепление отсутствует
1158	500268.29	3283917.28	Картометрический метод	5.0	Закрепление отсутствует
1142	500270.72	3283918.76	Картометрический метод	5.0	Закрепление отсутствует
1159	503546.48	3285218.35	Картометрический метод	5.0	Закрепление отсутствует
1160	503541.43	3285230.71	Картометрический метод	5.0	Закрепление отсутствует
1161	503529.28	3285259.55	Картометрический метод	5.0	Закрепление отсутствует
1162	503518.32	3285284.20	Картометрический метод	5.0	Закрепление отсутствует
1163	503485.71	3285262.67	Картометрический метод	5.0	Закрепление отсутствует
1164	503497.17	3285241.87	Картометрический метод	5.0	Закрепление отсутствует
1165	503505.18	3285230.66	Картометрический метод	5.0	Закрепление отсутствует
1166	503513.64	3285203.82	Картометрический метод	5.0	Закрепление отсутствует
1159	503546.48	3285218.35	Картометрический метод	5.0	Закрепление отсутствует

2. Сведения о характерных точках границ объекта

Обозначение характерных точек границ	Координаты, м		Метод определения координат характерной точки	Средняя квадратическая погрешность положения характерной точки (M _t), м	Описание обозначения точки на местности (при наличии)
	X	Y			
1	2	3	4	5	6
1167	503678.43	3285046.27	Картометрический метод	5.0	Закрепление отсутствует
1168	503668.30	3285064.59	Картометрический метод	5.0	Закрепление отсутствует
1169	503661.49	3285077.67	Картометрический метод	5.0	Закрепление отсутствует
1170	503645.48	3285107.88	Картометрический метод	5.0	Закрепление отсутствует
1171	503637.87	3285104.31	Картометрический метод	5.0	Закрепление отсутствует
1172	503625.77	3285098.99	Картометрический метод	5.0	Закрепление отсутствует
1173	503606.03	3285088.02	Картометрический метод	5.0	Закрепление отсутствует
1174	503582.20	3285072.86	Картометрический метод	5.0	Закрепление отсутствует
1175	503576.47	3285067.48	Картометрический метод	5.0	Закрепление отсутствует
1176	503565.09	3285055.80	Картометрический метод	5.0	Закрепление отсутствует
1177	503553.69	3285042.54	Картометрический метод	5.0	Закрепление отсутствует
1178	503567.09	3285034.88	Картометрический метод	5.0	Закрепление отсутствует
1179	503609.16	3284993.65	Картометрический метод	5.0	Закрепление отсутствует
1180	503617.77	3285006.93	Картометрический метод	5.0	Закрепление отсутствует
1181	503632.80	3285019.51	Картометрический метод	5.0	Закрепление отсутствует
1182	503649.22	3285024.05	Картометрический метод	5.0	Закрепление отсутствует
1183	503658.29	3285026.15	Картометрический метод	5.0	Закрепление отсутствует
1184	503667.39	3285033.48	Картометрический метод	5.0	Закрепление отсутствует
1185	503674.02	3285043.62	Картометрический метод	5.0	Закрепление отсутствует
1167	503678.43	3285046.27	Картометрический метод	5.0	Закрепление отсутствует
1186	525309.69	3311224.64	Картометрический метод	5.0	Закрепление отсутствует
1187	525304.50	3311250.33	Картометрический метод	5.0	Закрепление отсутствует
1188	525302.80	3311259.32	Картометрический метод	5.0	Закрепление отсутствует
1189	525300.82	3311274.89	Картометрический метод	5.0	Закрепление отсутствует
1190	525300.04	3311284.52	Картометрический метод	5.0	Закрепление отсутствует

2. Сведения о характерных точках границ объекта

Обозначение характерных точек границ	Координаты, м		Метод определения координат характерной точки	Средняя квадратическая погрешность положения характерной точки (M _t), м	Описание обозначения точки на местности (при наличии)
	X	Y			
1	2	3	4	5	6
1191	525298.55	3311297.96	Картометрический метод	5.0	Закрепление отсутствует
1192	525295.97	3311320.65	Картометрический метод	5.0	Закрепление отсутствует
1193	525294.84	3311334.87	Картометрический метод	5.0	Закрепление отсутствует
1194	525291.44	3311343.08	Картометрический метод	5.0	Закрепление отсутствует
1195	525278.69	3311358.24	Картометрический метод	5.0	Закрепление отсутствует
1196	525261.41	3311374.27	Картометрический метод	5.0	Закрепление отсутствует
1197	525251.64	3311383.77	Картометрический метод	5.0	Закрепление отсутствует
1198	525240.02	3311394.54	Картометрический метод	5.0	Закрепление отсутствует
1199	525235.06	3311402.19	Картометрический метод	5.0	Закрепление отсутствует
1200	525229.54	3311411.68	Картометрический метод	5.0	Закрепление отсутствует
1201	525225.00	3311421.88	Картометрический метод	5.0	Закрепление отсутствует
1202	525222.88	3311427.97	Картометрический метод	5.0	Закрепление отсутствует
1203	525222.17	3311434.20	Картометрический метод	5.0	Закрепление отсутствует
1204	525223.73	3311444.53	Картометрический метод	5.0	Закрепление отсутствует
1205	525225.43	3311457.54	Картометрический метод	5.0	Закрепление отсутствует
1206	525225.14	3311466.18	Картометрический метод	5.0	Закрепление отсутствует
1207	525223.59	3311474.95	Картометрический метод	5.0	Закрепление отсутствует
1208	525217.07	3311489.26	Картометрический метод	5.0	Закрепление отсутствует
1209	525210.27	3311502.86	Картометрический метод	5.0	Закрепление отсутствует
1210	525208.43	3311508.17	Картометрический метод	5.0	Закрепление отсутствует
1211	525205.37	3311510.37	Картометрический метод	5.0	Закрепление отсутствует
1212	525200.98	3311521.56	Картометрический метод	5.0	Закрепление отсутствует
1213	525197.86	3311533.74	Картометрический метод	5.0	Закрепление отсутствует
1214	525196.02	3311540.39	Картометрический метод	5.0	Закрепление отсутствует
1215	525195.49	3311542.45	Картометрический метод	5.0	Закрепление отсутствует

2. Сведения о характерных точках границ объекта

Обозначение характерных точек границ	Координаты, м		Метод определения координат характерной точки	Средняя квадратическая погрешность положения характерной точки (M _t), м	Описание обозначения точки на местности (при наличии)
	X	Y			
1	2	3	4	5	6
1216	525157.61	3311570.73	Картометрический метод	5.0	Закрепление отсутствует
1217	525132.14	3311592.39	Картометрический метод	5.0	Закрепление отсутствует
1218	525128.53	3311588.82	Картометрический метод	5.0	Закрепление отсутствует
1219	525121.95	3311593.78	Картометрический метод	5.0	Закрепление отсутствует
1220	525124.84	3311598.54	Картометрический метод	5.0	Закрепление отсутствует
1221	525119.88	3311602.71	Картометрический метод	5.0	Закрепление отсутствует
1222	525093.70	3311623.77	Картометрический метод	5.0	Закрепление отсутствует
1223	525086.73	3311621.53	Картометрический метод	5.0	Закрепление отсутствует
1224	525076.17	3311619.15	Картометрический метод	5.0	Закрепление отсутствует
1225	525072.35	3311615.90	Картометрический метод	5.0	Закрепление отсутствует
1226	525064.70	3311609.33	Картометрический метод	5.0	Закрепление отсутствует
1227	525059.24	3311604.81	Картометрический метод	5.0	Закрепление отсутствует
1228	525054.78	3311589.47	Картометрический метод	5.0	Закрепление отсутствует
1229	525051.74	3311577.37	Картометрический метод	5.0	Закрепление отсутствует
1230	525050.67	3311573.13	Картометрический метод	5.0	Закрепление отсутствует
1231	525054.78	3311551.18	Картометрический метод	5.0	Закрепление отсутствует
1232	525056.62	3311539.58	Картометрический метод	5.0	Закрепление отсутствует
1233	525058.25	3311526.41	Картометрический метод	5.0	Закрепление отсутствует
1234	525060.66	3311504.75	Картометрический метод	5.0	Закрепление отсутствует
1235	525063.14	3311480.62	Картометрический метод	5.0	Закрепление отсутствует
1236	525072.63	3311454.99	Картометрический метод	5.0	Закрепление отсутствует
1237	525078.85	3311437.43	Картометрический метод	5.0	Закрепление отсутствует
1238	525118.68	3311394.48	Картометрический метод	5.0	Закрепление отсутствует
1239	525221.38	3311289.05	Картометрический метод	5.0	Закрепление отсутствует
1240	525258.86	3311194.55	Картометрический метод	5.0	Закрепление отсутствует

2. Сведения о характерных точках границ объекта

Обозначение характерных точек границ	Координаты, м		Метод определения координат характерной точки	Средняя квадратическая погрешность положения характерной точки (M _t), м	Описание обозначения точки на местности (при наличии)
	X	Y			
1	2	3	4	5	6
1186	525309.69	3311224.64	Картометрический метод	5.0	Закрепление отсутствует
1241	525331.05	3311432.19	Картометрический метод	5.0	Закрепление отсутствует
1242	525353.04	3311398.31	Картометрический метод	5.0	Закрепление отсутствует
1243	525374.92	3311361.35	Картометрический метод	5.0	Закрепление отсутствует
1244	525380.52	3311350.25	Картометрический метод	5.0	Закрепление отсутствует
1245	525420.67	3311276.20	Картометрический метод	5.0	Закрепление отсутствует
1246	525425.57	3311265.93	Картометрический метод	5.0	Закрепление отсутствует
1247	525431.79	3311252.96	Картометрический метод	5.0	Закрепление отсутствует
1248	525451.77	3311253.12	Картометрический метод	5.0	Закрепление отсутствует
1249	525469.73	3311274.99	Картометрический метод	5.0	Закрепление отсутствует
1250	525362.74	3311439.78	Картометрический метод	5.0	Закрепление отсутствует
1251	525376.79	3311478.82	Картометрический метод	5.0	Закрепление отсутствует
1252	525354.39	3311527.04	Картометрический метод	5.0	Закрепление отсутствует
1253	525346.55	3311521.34	Картометрический метод	5.0	Закрепление отсутствует
1254	525348.11	3311516.27	Картометрический метод	5.0	Закрепление отсутствует
1255	525349.88	3311509.69	Картометрический метод	5.0	Закрепление отсутствует
1256	525349.81	3311501.13	Картометрический метод	5.0	Закрепление отсутствует
1257	525350.66	3311500.17	Картометрический метод	5.0	Закрепление отсутствует
1258	525350.66	3311497.91	Картометрический метод	5.0	Закрепление отсутствует
1259	525348.25	3311493.98	Картометрический метод	5.0	Закрепление отсутствует
1260	525345.35	3311489.39	Картометрический метод	5.0	Закрепление отсутствует
1261	525342.09	3311486.56	Картометрический метод	5.0	Закрепление отсутствует
1262	525339.82	3311478.43	Картометрический метод	5.0	Закрепление отсутствует
1263	525336.92	3311469.45	Картометрический метод	5.0	Закрепление отсутствует
1264	525333.87	3311459.97	Картометрический метод	5.0	Закрепление отсутствует

2. Сведения о характерных точках границ объекта

Обозначение характерных точек границ	Координаты, м		Метод определения координат характерной точки	Средняя квадратическая погрешность положения характерной точки (M _t), м	Описание обозначения точки на местности (при наличии)
	X	Y			
1	2	3	4	5	6
1265	525330.33	3311453.61	Картометрический метод	5.0	Закрепление отсутствует
1266	525324.59	3311447.25	Картометрический метод	5.0	Закрепление отсутствует
1267	525321.17	3311444.89	Картометрический метод	5.0	Закрепление отсутствует
1241	525331.05	3311432.19	Картометрический метод	5.0	Закрепление отсутствует
1268	524879.87	3311629.58	Картометрический метод	5.0	Закрепление отсутствует
1269	524896.33	3311631.42	Картометрический метод	5.0	Закрепление отсутствует
1270	524912.78	3311635.37	Картометрический метод	5.0	Закрепление отсутствует
1271	524923.17	3311637.87	Картометрический метод	5.0	Закрепление отсутствует
1272	524949.80	3311645.20	Картометрический метод	5.0	Закрепление отсутствует
1273	525013.25	3311660.16	Картометрический метод	5.0	Закрепление отсутствует
1274	525018.69	3311661.44	Картометрический метод	5.0	Закрепление отсутствует
1275	525057.18	3311662.50	Картометрический метод	5.0	Закрепление отсутствует
1276	525060.40	3311666.77	Картометрический метод	5.0	Закрепление отсутствует
1277	525064.32	3311665.67	Картометрический метод	5.0	Закрепление отсутствует
1278	525065.45	3311675.91	Картометрический метод	5.0	Закрепление отсутствует
1279	525066.16	3311688.72	Картометрический метод	5.0	Закрепление отсутствует
1280	525066.94	3311703.01	Картометрический метод	5.0	Закрепление отсутствует
1281	525069.38	3311721.59	Картометрический метод	5.0	Закрепление отсутствует
1282	525070.80	3311735.10	Картометрический метод	5.0	Закрепление отсутствует
1283	525070.37	3311755.90	Картометрический метод	5.0	Закрепление отсутствует
1284	525071.83	3311786.69	Картометрический метод	5.0	Закрепление отсутствует
1285	525014.81	3311839.25	Картометрический метод	5.0	Закрепление отсутствует
1286	524957.02	3311879.08	Картометрический метод	5.0	Закрепление отсутствует
1287	524894.31	3311854.70	Картометрический метод	5.0	Закрепление отсутствует
1288	524861.17	3311835.35	Картометрический метод	5.0	Закрепление отсутствует

2. Сведения о характерных точках границ объекта

Обозначение характерных точек границ	Координаты, м		Метод определения координат характерной точки	Средняя квадратическая погрешность положения характерной точки (M _t), м	Описание обозначения точки на местности (при наличии)
	X	Y			
1	2	3	4	5	6
1289	524878.14	3311804.88	Картометрический метод	5.0	Закрепление отсутствует
1290	524896.87	3311777.55	Картометрический метод	5.0	Закрепление отсутствует
1291	524949.98	3311791.61	Картометрический метод	5.0	Закрепление отсутствует
1292	524978.10	3311732.25	Картометрический метод	5.0	Закрепление отсутствует
1293	524876.57	3311648.69	Картометрический метод	5.0	Закрепление отсутствует
1268	524879.87	3311629.58	Картометрический метод	5.0	Закрепление отсутствует
1294	524480.09	3311699.59	Картометрический метод	5.0	Закрепление отсутствует
1295	524538.18	3311715.48	Картометрический метод	5.0	Закрепление отсутствует
1296	524556.31	3311718.42	Картометрический метод	5.0	Закрепление отсутствует
1297	524576.15	3311736.78	Картометрический метод	5.0	Закрепление отсутствует
1298	524535.68	3311798.40	Картометрический метод	5.0	Закрепление отсутствует
1299	524571.70	3311887.39	Картометрический метод	5.0	Закрепление отсутствует
1300	524571.70	3311901.57	Картометрический метод	5.0	Закрепление отсутствует
1301	524469.68	3311917.59	Картометрический метод	5.0	Закрепление отсутствует
1302	524448.78	3311979.89	Картометрический метод	5.0	Закрепление отсутствует
1303	524392.02	3312049.68	Картометрический метод	5.0	Закрепление отсутствует
1304	524389.82	3312050.01	Картометрический метод	5.0	Закрепление отсутствует
1305	524377.04	3312039.36	Картометрический метод	5.0	Закрепление отсутствует
1306	524372.81	3312002.12	Картометрический метод	5.0	Закрепление отсутствует
1307	524368.62	3311964.88	Картометрический метод	5.0	Закрепление отсутствует
1308	524365.31	3311947.10	Картометрический метод	5.0	Закрепление отсутствует
1309	524367.36	3311929.05	Картометрический метод	5.0	Закрепление отсутствует
1310	524369.83	3311905.35	Картометрический метод	5.0	Закрепление отсутствует
1311	524412.40	3311910.83	Картометрический метод	5.0	Закрепление отсутствует
1312	524412.13	3311912.20	Картометрический метод	5.0	Закрепление отсутствует

2. Сведения о характерных точках границ объекта

Обозначение характерных точек границ	Координаты, м		Метод определения координат характерной точки	Средняя квадратическая погрешность положения характерной точки (M _t), м	Описание обозначения точки на местности (при наличии)
	X	Y			
1	2	3	4	5	6
1313	524462.85	3311918.91	Картометрический метод	5.0	Закрепление отсутствует
1314	524470.71	3311880.12	Картометрический метод	5.0	Закрепление отсутствует
1315	524473.75	3311860.37	Картометрический метод	5.0	Закрепление отсутствует
1316	524474.82	3311849.75	Картометрический метод	5.0	Закрепление отсутствует
1317	524473.61	3311847.14	Картометрический метод	5.0	Закрепление отсутствует
1318	524470.64	3311844.52	Картометрический метод	5.0	Закрепление отсутствует
1319	524467.59	3311842.34	Картометрический метод	5.0	Закрепление отсутствует
1320	524464.33	3311840.57	Картометрический метод	5.0	Закрепление отсутствует
1321	524457.39	3311838.67	Картометрический метод	5.0	Закрепление отсутствует
1322	524452.36	3311836.07	Картометрический метод	5.0	Закрепление отсутствует
1323	524452.08	3311822.13	Картометрический метод	5.0	Закрепление отсутствует
1324	524452.36	3311807.90	Картометрический метод	5.0	Закрепление отсутствует
1325	524453.50	3311802.45	Картометрический метод	5.0	Закрепление отсутствует
1326	524457.25	3311786.45	Картометрический метод	5.0	Закрепление отсутствует
1327	524461.85	3311765.36	Картометрический метод	5.0	Закрепление отсутствует
1294	524480.09	3311699.59	Картометрический метод	5.0	Закрепление отсутствует
1328	524641.41	3311572.81	Картометрический метод	5.0	Закрепление отсутствует
1329	524621.82	3311575.90	Картометрический метод	5.0	Закрепление отсутствует
1330	524591.62	3311586.08	Картометрический метод	5.0	Закрепление отсутствует
1331	524563.71	3311600.94	Картометрический метод	5.0	Закрепление отсутствует
1332	524516.97	3311628.39	Картометрический метод	5.0	Закрепление отсутствует
1333	524510.70	3311632.49	Картометрический метод	5.0	Закрепление отсутствует
1334	524486.49	3311649.41	Картометрический метод	5.0	Закрепление отсутствует
1335	524484.22	3311644.82	Картометрический метод	5.0	Закрепление отсутствует
1336	524482.72	3311645.89	Картометрический метод	5.0	Закрепление отсутствует

2. Сведения о характерных точках границ объекта

Обозначение характерных точек границ	Координаты, м		Метод определения координат характерной точки	Средняя квадратическая погрешность положения характерной точки (M _t), м	Описание обозначения точки на местности (при наличии)
	X	Y			
1	2	3	4	5	6
1337	524482.26	3311643.47	Картометрический метод	5.0	Закрепление отсутствует
1338	524479.71	3311628.55	Картометрический метод	5.0	Закрепление отсутствует
1339	524477.45	3311611.57	Картометрический метод	5.0	Закрепление отсутствует
1340	524475.46	3311596.36	Картометрический метод	5.0	Закрепление отсутствует
1341	524473.98	3311588.58	Картометрический метод	5.0	Закрепление отсутствует
1342	524469.87	3311583.84	Картометрический метод	5.0	Закрепление отсутствует
1343	524462.36	3311579.54	Картометрический метод	5.0	Закрепление отсутствует
1344	524459.60	3311576.43	Картометрический метод	5.0	Закрепление отсутствует
1345	524441.11	3311565.07	Картометрический метод	5.0	Закрепление отсутствует
1346	524430.06	3311559.36	Картометрический метод	5.0	Закрепление отсутствует
1347	524432.26	3311555.68	Картометрический метод	5.0	Закрепление отсутствует
1348	524436.89	3311540.13	Картометрический метод	5.0	Закрепление отсутствует
1349	524429.72	3311528.34	Картометрический метод	5.0	Закрепление отсутствует
1350	524437.33	3311484.79	Картометрический метод	5.0	Закрепление отсутствует
1351	524413.11	3311472.35	Картометрический метод	5.0	Закрепление отсутствует
1352	524410.61	3311473.13	Картометрический метод	5.0	Закрепление отсутствует
1353	524396.78	3311466.80	Картометрический метод	5.0	Закрепление отсутствует
1354	524394.55	3311430.01	Картометрический метод	5.0	Закрепление отсутствует
1355	524387.13	3311374.19	Картометрический метод	5.0	Закрепление отсутствует
1356	524370.20	3311318.51	Картометрический метод	5.0	Закрепление отсутствует
1357	524375.35	3311275.27	Картометрический метод	5.0	Закрепление отсутствует
1358	524383.23	3311276.44	Картометрический метод	5.0	Закрепление отсутствует
1359	524388.46	3311256.97	Картометрический метод	5.0	Закрепление отсутствует
1360	524358.09	3311251.72	Картометрический метод	5.0	Закрепление отсутствует
1361	524431.40	3311216.88	Картометрический метод	5.0	Закрепление отсутствует

2. Сведения о характерных точках границ объекта

Обозначение характерных точек границ	Координаты, м		Метод определения координат характерной точки	Средняя квадратическая погрешность положения характерной точки (M _t), м	Описание обозначения точки на местности (при наличии)
	X	Y			
1	2	3	4	5	6
1362	524451.31	3311207.04	Картометрический метод	5.0	Закрепление отсутствует
1363	524474.90	3311234.73	Картометрический метод	5.0	Закрепление отсутствует
1364	524443.10	3311353.71	Картометрический метод	5.0	Закрепление отсутствует
1365	524475.65	3311355.34	Картометрический метод	5.0	Закрепление отсутствует
1366	524652.83	3311542.93	Картометрический метод	5.0	Закрепление отсутствует
1328	524641.41	3311572.81	Картометрический метод	5.0	Закрепление отсутствует
1367	531830.12	3306427.16	Картометрический метод	5.0	Закрепление отсутствует
1368	531807.11	3306445.64	Картометрический метод	5.0	Закрепление отсутствует
1369	531789.53	3306416.58	Картометрический метод	5.0	Закрепление отсутствует
1370	531785.16	3306406.05	Картометрический метод	5.0	Закрепление отсутствует
1371	531794.28	3306399.97	Картометрический метод	5.0	Закрепление отсутствует
1372	531803.71	3306400.44	Картометрический метод	5.0	Закрепление отсутствует
1367	531830.12	3306427.16	Картометрический метод	5.0	Закрепление отсутствует
1373	531716.50	3306430.81	Картометрический метод	5.0	Закрепление отсутствует
1374	531768.18	3306417.37	Картометрический метод	5.0	Закрепление отсутствует
1375	531780.87	3306408.91	Картометрический метод	5.0	Закрепление отсутствует
1376	531776.01	3306418.30	Картометрический метод	5.0	Закрепление отсутствует
1377	531743.61	3306454.81	Картометрический метод	5.0	Закрепление отсутствует
1378	531739.51	3306450.60	Картометрический метод	5.0	Закрепление отсутствует
1379	531716.52	3306430.96	Картометрический метод	5.0	Закрепление отсутствует
1373	531716.50	3306430.81	Картометрический метод	5.0	Закрепление отсутствует
1380	532889.03	3306838.40	Картометрический метод	5.0	Закрепление отсутствует
1381	532889.02	3306837.42	Картометрический метод	5.0	Закрепление отсутствует
1382	532868.21	3306813.32	Картометрический метод	5.0	Закрепление отсутствует
1383	532842.79	3306790.96	Картометрический метод	5.0	Закрепление отсутствует

2. Сведения о характерных точках границ объекта

Обозначение характерных точек границ	Координаты, м		Метод определения координат характерной точки	Средняя квадратическая погрешность положения характерной точки (M _t), м	Описание обозначения точки на местности (при наличии)
	X	Y			
1	2	3	4	5	6
1384	532809.53	3306752.69	Картометрический метод	5.0	Закрепление отсутствует
1385	532814.60	3306751.96	Картометрический метод	5.0	Закрепление отсутствует
1386	532820.85	3306747.25	Картометрический метод	5.0	Закрепление отсутствует
1387	532849.11	3306719.83	Картометрический метод	5.0	Закрепление отсутствует
1388	532851.83	3306716.98	Картометрический метод	5.0	Закрепление отсутствует
1389	532855.22	3306713.43	Картометрический метод	5.0	Закрепление отсутствует
1390	532855.31	3306713.34	Картометрический метод	5.0	Закрепление отсутствует
1391	532858.58	3306716.84	Картометрический метод	5.0	Закрепление отсутствует
1392	532856.13	3306722.78	Картометрический метод	5.0	Закрепление отсутствует
1393	532863.64	3306733.44	Картометрический метод	5.0	Закрепление отсутствует
1394	532872.55	3306742.69	Картометрический метод	5.0	Закрепление отсутствует
1395	532877.77	3306747.95	Картометрический метод	5.0	Закрепление отсутствует
1396	532881.81	3306754.75	Картометрический метод	5.0	Закрепление отсутствует
1397	532885.65	3306758.40	Картометрический метод	5.0	Закрепление отсутствует
1398	532892.30	3306766.80	Картометрический метод	5.0	Закрепление отсутствует
1399	532896.32	3306771.17	Картометрический метод	5.0	Закрепление отсутствует
1400	532899.63	3306774.49	Картометрический метод	5.0	Закрепление отсутствует
1401	532905.23	3306777.11	Картометрический метод	5.0	Закрепление отсутствует
1402	532912.39	3306783.58	Картометрический метод	5.0	Закрепление отсутствует
1403	532919.55	3306788.64	Картометрический метод	5.0	Закрепление отсутствует
1404	532924.76	3306794.46	Картометрический метод	5.0	Закрепление отсутствует
1405	532931.81	3306802.33	Картометрический метод	5.0	Закрепление отсутствует
1406	532901.63	3306840.42	Картометрический метод	5.0	Закрепление отсутствует
1407	532898.54	3306842.58	Картометрический метод	5.0	Закрепление отсутствует
1380	532889.03	3306838.40	Картометрический метод	5.0	Закрепление отсутствует

2. Сведения о характерных точках границ объекта

Обозначение характерных точек границ	Координаты, м		Метод определения координат характерной точки	Средняя квадратическая погрешность положения характерной точки (M _t), м	Описание обозначения точки на местности (при наличии)
	X	Y			
1	2	3	4	5	6
1408	534023.37	3302980.68	Картометрический метод	5.0	Закрепление отсутствует
1409	534026.15	3302985.97	Картометрический метод	5.0	Закрепление отсутствует
1410	534029.58	3302984.34	Картометрический метод	5.0	Закрепление отсутствует
1411	534043.70	3303023.58	Картометрический метод	5.0	Закрепление отсутствует
1412	534050.59	3303020.97	Картометрический метод	5.0	Закрепление отсутствует
1413	534068.25	3303070.82	Картометрический метод	5.0	Закрепление отсутствует
1414	534079.44	3303072.08	Картометрический метод	5.0	Закрепление отсутствует
1415	534080.55	3303075.93	Картометрический метод	5.0	Закрепление отсутствует
1416	534080.34	3303082.01	Картометрический метод	5.0	Закрепление отсутствует
1417	534063.45	3303080.57	Картометрический метод	5.0	Закрепление отсутствует
1418	534039.84	3303081.46	Картометрический метод	5.0	Закрепление отсутствует
1419	534038.30	3303072.92	Картометрический метод	5.0	Закрепление отсутствует
1420	534040.69	3303071.88	Картометрический метод	5.0	Закрепление отсутствует
1421	534031.17	3303050.16	Картометрический метод	5.0	Закрепление отсутствует
1422	534017.12	3303020.66	Картометрический метод	5.0	Закрепление отсутствует
1423	534000.12	3302990.79	Картометрический метод	5.0	Закрепление отсутствует
1424	533982.87	3302963.96	Картометрический метод	5.0	Закрепление отсутствует
1425	533995.70	3302956.39	Картометрический метод	5.0	Закрепление отсутствует
1426	534007.07	3302950.53	Картометрический метод	5.0	Закрепление отсутствует
1408	534023.37	3302980.68	Картометрический метод	5.0	Закрепление отсутствует
1427	533879.95	3302857.72	Картометрический метод	5.0	Закрепление отсутствует
1428	533886.58	3302855.90	Картометрический метод	5.0	Закрепление отсутствует
1429	533901.79	3302844.89	Картометрический метод	5.0	Закрепление отсутствует
1430	533906.49	3302840.88	Картометрический метод	5.0	Закрепление отсутствует
1431	533918.39	3302853.89	Картометрический метод	5.0	Закрепление отсутствует

2. Сведения о характерных точках границ объекта

Обозначение характерных точек границ	Координаты, м		Метод определения координат характерной точки	Средняя квадратическая погрешность положения характерной точки (M _t), м	Описание обозначения точки на местности (при наличии)
	X	Y			
1	2	3	4	5	6
1432	533890.28	3302885.49	Картометрический метод	5.0	Закрепление отсутствует
1433	533891.38	3302869.47	Картометрический метод	5.0	Закрепление отсутствует
1427	533879.95	3302857.72	Картометрический метод	5.0	Закрепление отсутствует
1434	533850.61	3302948.39	Картометрический метод	5.0	Закрепление отсутствует
1435	533851.66	3302954.10	Картометрический метод	5.0	Закрепление отсутствует
1436	533884.40	3303001.82	Картометрический метод	5.0	Закрепление отсутствует
1437	533909.60	3303035.79	Картометрический метод	5.0	Закрепление отсутствует
1438	533911.05	3303042.28	Картометрический метод	5.0	Закрепление отсутствует
1439	533909.11	3303044.49	Картометрический метод	5.0	Закрепление отсутствует
1440	533922.82	3303077.05	Картометрический метод	5.0	Закрепление отсутствует
1441	533924.87	3303084.25	Картометрический метод	5.0	Закрепление отсутствует
1442	533937.97	3303110.85	Картометрический метод	5.0	Закрепление отсутствует
1443	533939.41	3303113.03	Картометрический метод	5.0	Закрепление отсутствует
1444	533929.28	3303117.73	Картометрический метод	5.0	Закрепление отсутствует
1445	533920.19	3303129.03	Картометрический метод	5.0	Закрепление отсутствует
1446	533902.80	3303152.45	Картометрический метод	5.0	Закрепление отсутствует
1447	533883.34	3303146.07	Картометрический метод	5.0	Закрепление отсутствует
1448	533874.61	3303142.44	Картометрический метод	5.0	Закрепление отсутствует
1449	533821.72	3303119.46	Картометрический метод	5.0	Закрепление отсутствует
1450	533822.66	3303089.48	Картометрический метод	5.0	Закрепление отсутствует
1451	533815.67	3303078.83	Картометрический метод	5.0	Закрепление отсутствует
1452	533805.19	3303073.59	Картометрический метод	5.0	Закрепление отсутствует
1453	533797.85	3303072.36	Картометрический метод	5.0	Закрепление отсутствует
1454	533794.70	3303068.17	Картометрический метод	5.0	Закрепление отсутствует
1455	533797.33	3303060.48	Картометрический метод	5.0	Закрепление отсутствует

2. Сведения о характерных точках границ объекта

Обозначение характерных точек границ	Координаты, м		Метод определения координат характерной точки	Средняя квадратическая погрешность положения характерной точки (M _t), м	Описание обозначения точки на местности (при наличии)
	X	Y			
1	2	3	4	5	6
1456	533794.53	3303053.84	Картометрический метод	5.0	Закрепление отсутствует
1457	533795.80	3303042.31	Картометрический метод	5.0	Закрепление отсутствует
1458	533795.92	3303034.63	Картометрический метод	5.0	Закрепление отсутствует
1459	533798.38	3303026.41	Картометрический метод	5.0	Закрепление отсутствует
1460	533795.22	3303022.92	Картометрический метод	5.0	Закрепление отсутствует
1434	533850.61	3302948.39	Картометрический метод	5.0	Закрепление отсутствует
1461	526044.28	3301623.51	Картометрический метод	5.0	Закрепление отсутствует
1462	526059.35	3301657.56	Картометрический метод	5.0	Закрепление отсутствует
1463	526061.11	3301656.63	Картометрический метод	5.0	Закрепление отсутствует
1464	526077.81	3301694.78	Картометрический метод	5.0	Закрепление отсутствует
1465	526050.61	3301706.25	Картометрический метод	5.0	Закрепление отсутствует
1466	526046.98	3301708.20	Картометрический метод	5.0	Закрепление отсутствует
1467	526027.31	3301674.08	Картометрический метод	5.0	Закрепление отсутствует
1468	526020.89	3301674.68	Картометрический метод	5.0	Закрепление отсутствует
1469	526002.22	3301682.82	Картометрический метод	5.0	Закрепление отсутствует
1470	525971.76	3301695.96	Картометрический метод	5.0	Закрепление отсутствует
1471	525917.32	3301719.18	Картометрический метод	5.0	Закрепление отсутствует
1472	525909.26	3301686.06	Картометрический метод	5.0	Закрепление отсутствует
1461	526044.28	3301623.51	Картометрический метод	5.0	Закрепление отсутствует
1473	520945.17	3286781.75	Картометрический метод	5.0	Закрепление отсутствует
1474	520909.83	3286766.92	Картометрический метод	5.0	Закрепление отсутствует
1475	520944.36	3286732.32	Картометрический метод	5.0	Закрепление отсутствует
1476	520953.02	3286719.04	Картометрический метод	5.0	Закрепление отсутствует
1477	520969.76	3286684.13	Картометрический метод	5.0	Закрепление отсутствует
1478	520972.75	3286670.10	Картометрический метод	5.0	Закрепление отсутствует

2. Сведения о характерных точках границ объекта

Обозначение характерных точек границ	Координаты, м		Метод определения координат характерной точки	Средняя квадратическая погрешность положения характерной точки (M _t), м	Описание обозначения точки на местности (при наличии)
	X	Y			
1	2	3	4	5	6
1479	520980.81	3286668.61	Картометрический метод	5.0	Закрепление отсутствует
1480	521046.97	3286648.78	Картометрический метод	5.0	Закрепление отсутствует
1481	521035.93	3286616.18	Картометрический метод	5.0	Закрепление отсутствует
1482	521052.81	3286604.86	Картометрический метод	5.0	Закрепление отсутствует
1483	521059.08	3286601.73	Картометрический метод	5.0	Закрепление отсутствует
1484	521097.30	3286621.05	Картометрический метод	5.0	Закрепление отсутствует
1485	521121.49	3286626.02	Картометрический метод	5.0	Закрепление отсутствует
1486	521142.69	3286627.84	Картометрический метод	5.0	Закрепление отсутствует
1487	521146.27	3286650.25	Картометрический метод	5.0	Закрепление отсутствует
1488	521149.84	3286686.69	Картометрический метод	5.0	Закрепление отсутствует
1489	521158.20	3286722.54	Картометрический метод	5.0	Закрепление отсутствует
1490	521104.43	3286763.67	Картометрический метод	5.0	Закрепление отсутствует
1491	521054.39	3286787.18	Картометрический метод	5.0	Закрепление отсутствует
1492	521052.38	3286782.40	Картометрический метод	5.0	Закрепление отсутствует
1493	521037.83	3286750.80	Картометрический метод	5.0	Закрепление отсутствует
1494	520980.63	3286773.18	Картометрический метод	5.0	Закрепление отсутствует
1495	520968.38	3286776.29	Картометрический метод	5.0	Закрепление отсутствует
1473	520945.17	3286781.75	Картометрический метод	5.0	Закрепление отсутствует
1496	514792.31	3296886.93	Картометрический метод	5.0	Закрепление отсутствует
1497	514809.84	3296987.87	Картометрический метод	5.0	Закрепление отсутствует
1498	514838.17	3297016.64	Картометрический метод	5.0	Закрепление отсутствует
1499	514855.95	3297022.72	Картометрический метод	5.0	Закрепление отсутствует
1500	514855.54	3297026.05	Картометрический метод	5.0	Закрепление отсутствует
1501	514860.51	3297030.86	Картометрический метод	5.0	Закрепление отсутствует
1502	514863.06	3297034.78	Картометрический метод	5.0	Закрепление отсутствует

2. Сведения о характерных точках границ объекта

Обозначение характерных точек границ	Координаты, м		Метод определения координат характерной точки	Средняя квадратическая погрешность положения характерной точки (M _t), м	Описание обозначения точки на местности (при наличии)
	X	Y			
1	2	3	4	5	6
1503	514867.22	3297048.07	Картометрический метод	5.0	Закрепление отсутствует
1504	514875.06	3297046.30	Картометрический метод	5.0	Закрепление отсутствует
1505	514882.39	3297043.62	Картометрический метод	5.0	Закрепление отсутствует
1506	514885.61	3297042.43	Картометрический метод	5.0	Закрепление отсутствует
1507	514900.11	3297037.14	Картометрический метод	5.0	Закрепление отсутствует
1508	514908.70	3297034.73	Картометрический метод	5.0	Закрепление отсутствует
1509	514924.28	3297031.41	Картометрический метод	5.0	Закрепление отсутствует
1510	514943.85	3297028.23	Картометрический метод	5.0	Закрепление отсутствует
1511	514965.08	3297026.13	Картометрический метод	5.0	Закрепление отсутствует
1512	514973.65	3297024.65	Картометрический метод	5.0	Закрепление отсутствует
1513	514977.09	3297023.79	Картометрический метод	5.0	Закрепление отсутствует
1514	514996.74	3297015.47	Картометрический метод	5.0	Закрепление отсутствует
1515	515010.87	3297083.93	Картометрический метод	5.0	Закрепление отсутствует
1516	515013.48	3297091.55	Картометрический метод	5.0	Закрепление отсутствует
1517	515018.67	3297113.87	Картометрический метод	5.0	Закрепление отсутствует
1518	515063.79	3297320.24	Картометрический метод	5.0	Закрепление отсутствует
1519	515067.19	3297335.59	Картометрический метод	5.0	Закрепление отсутствует
1520	514991.77	3297346.96	Картометрический метод	5.0	Закрепление отсутствует
1521	514949.44	3297356.75	Картометрический метод	5.0	Закрепление отсутствует
1522	514908.07	3297364.33	Картометрический метод	5.0	Закрепление отсутствует
1523	514820.50	3297376.66	Картометрический метод	5.0	Закрепление отсутствует
1524	514823.98	3297399.15	Картометрический метод	5.0	Закрепление отсутствует
1525	514826.73	3297422.43	Картометрический метод	5.0	Закрепление отсутствует
1526	514827.51	3297428.82	Картометрический метод	5.0	Закрепление отсутствует
1527	514826.04	3297450.96	Картометрический метод	5.0	Закрепление отсутствует

2. Сведения о характерных точках границ объекта

Обозначение характерных точек границ	Координаты, м		Метод определения координат характерной точки	Средняя квадратическая погрешность положения характерной точки (M _t), м	Описание обозначения точки на местности (при наличии)
	X	Y			
1	2	3	4	5	6
1528	514790.41	3297442.97	Картометрический метод	5.0	Закрепление отсутствует
1529	514765.60	3297382.43	Картометрический метод	5.0	Закрепление отсутствует
1530	514738.85	3297388.42	Картометрический метод	5.0	Закрепление отсутствует
1531	514734.80	3297373.82	Картометрический метод	5.0	Закрепление отсутствует
1532	514716.14	3297301.25	Картометрический метод	5.0	Закрепление отсутствует
1533	514714.93	3297300.57	Картометрический метод	5.0	Закрепление отсутствует
1534	514687.95	3297305.29	Картометрический метод	5.0	Закрепление отсутствует
1535	514683.08	3297306.03	Картометрический метод	5.0	Закрепление отсутствует
1536	514681.66	3297288.69	Картометрический метод	5.0	Закрепление отсутствует
1537	514692.87	3297255.48	Картометрический метод	5.0	Закрепление отсутствует
1538	514692.36	3297239.33	Картометрический метод	5.0	Закрепление отсутствует
1539	514691.00	3297212.59	Картометрический метод	5.0	Закрепление отсутствует
1540	514690.09	3297183.35	Картометрический метод	5.0	Закрепление отсутствует
1541	514688.50	3297160.34	Картометрический метод	5.0	Закрепление отсутствует
1542	514688.21	3297137.62	Картометрический метод	5.0	Закрепление отсутствует
1543	514687.30	3297107.93	Картометрический метод	5.0	Закрепление отсутствует
1544	514686.62	3297077.78	Картометрический метод	5.0	Закрепление отсутствует
1545	514686.33	3297040.21	Картометрический метод	5.0	Закрепление отсутствует
1546	514682.36	3297011.88	Картометрический метод	5.0	Закрепление отсутствует
1547	514679.98	3297001.68	Картометрический метод	5.0	Закрепление отсутствует
1548	514682.08	3297001.17	Картометрический метод	5.0	Закрепление отсутствует
1549	514715.21	3296997.16	Картометрический метод	5.0	Закрепление отсутствует
1550	514720.86	3296996.12	Картометрический метод	5.0	Закрепление отсутствует
1551	514723.45	3296994.75	Картометрический метод	5.0	Закрепление отсутствует
1552	514727.53	3297000.12	Картометрический метод	5.0	Закрепление отсутствует

2. Сведения о характерных точках границ объекта

Обозначение характерных точек границ	Координаты, м		Метод определения координат характерной точки	Средняя квадратическая погрешность положения характерной точки (M _t), м	Описание обозначения точки на местности (при наличии)
	X	Y			
1	2	3	4	5	6
1553	514737.67	3297006.82	Картометрический метод	5.0	Закрепление отсутствует
1554	514739.46	3297006.97	Картометрический метод	5.0	Закрепление отсутствует
1555	514740.95	3297006.07	Картометрический метод	5.0	Закрепление отсутствует
1556	514741.54	3297003.84	Картометрический метод	5.0	Закрепление отсутствует
1557	514734.24	3296978.96	Картометрический метод	5.0	Закрепление отсутствует
1558	514718.44	3296970.16	Картометрический метод	5.0	Закрепление отсутствует
1559	514712.76	3296965.10	Картометрический метод	5.0	Закрепление отсутствует
1560	514711.42	3296962.11	Картометрический метод	5.0	Закрепление отсутствует
1561	514711.42	3296958.84	Картометрический метод	5.0	Закрепление отсутствует
1562	514713.81	3296953.99	Картометрический метод	5.0	Закрепление отсутствует
1563	514715.31	3296947.73	Картометрический метод	5.0	Закрепление отсутствует
1564	514717.63	3296932.52	Картометрический метод	5.0	Закрепление отсутствует
1565	514716.50	3296930.15	Картометрический метод	5.0	Закрепление отсутствует
1566	514714.27	3296927.17	Картометрический метод	5.0	Закрепление отсутствует
1567	514713.81	3296925.68	Картометрический метод	5.0	Закрепление отсутствует
1568	514714.86	3296923.89	Картометрический метод	5.0	Закрепление отсутствует
1569	514724.70	3296919.72	Картометрический метод	5.0	Закрепление отсутствует
1570	514736.92	3296914.51	Картометрический метод	5.0	Закрепление отсутствует
1571	514740.95	3296911.22	Картометрический метод	5.0	Закрепление отсутствует
1572	514742.59	3296904.96	Картометрический метод	5.0	Закрепление отсутствует
1573	514742.44	3296897.96	Картометрический метод	5.0	Закрепление отсутствует
1496	514792.31	3296886.93	Картометрический метод	5.0	Закрепление отсутствует
1574	515028.33	3298168.53	Картометрический метод	5.0	Закрепление отсутствует
1575	515021.96	3298167.77	Картометрический метод	5.0	Закрепление отсутствует
1576	515013.76	3298163.67	Картометрический метод	5.0	Закрепление отсутствует

2. Сведения о характерных точках границ объекта

Обозначение характерных точек границ	Координаты, м		Метод определения координат характерной точки	Средняя квадратическая погрешность положения характерной точки (M _t), м	Описание обозначения точки на местности (при наличии)
	X	Y			
1	2	3	4	5	6
1577	514995.39	3298153.51	Картометрический метод	5.0	Закрепление отсутствует
1578	514991.75	3298150.62	Картометрический метод	5.0	Закрепление отсутствует
1579	514977.28	3298123.49	Картометрический метод	5.0	Закрепление отсутствует
1580	514962.09	3298098.56	Картометрический метод	5.0	Закрепление отсутствует
1581	514959.39	3298089.64	Картометрический метод	5.0	Закрепление отсутствует
1582	514955.86	3298082.74	Картометрический метод	5.0	Закрепление отсутствует
1583	514948.94	3298058.37	Картометрический метод	5.0	Закрепление отсутствует
1584	514943.05	3298035.93	Картометрический метод	5.0	Закрепление отсутствует
1585	514936.25	3298018.25	Картометрический метод	5.0	Закрепление отсутствует
1586	514927.63	3297991.74	Картометрический метод	5.0	Закрепление отсутствует
1587	514922.64	3297977.91	Картометрический метод	5.0	Закрепление отсутствует
1588	514917.88	3297967.94	Картометрический метод	5.0	Закрепление отсутствует
1589	514905.42	3297941.65	Картометрический метод	5.0	Закрепление отсутствует
1590	514896.69	3297922.27	Картометрический метод	5.0	Закрепление отсутствует
1591	514885.92	3297898.13	Картометрический метод	5.0	Закрепление отсутствует
1592	514873.00	3297871.16	Картометрический метод	5.0	Закрепление отсутствует
1593	514866.17	3297855.22	Картометрический метод	5.0	Закрепление отсутствует
1594	514860.28	3297839.06	Картометрический метод	5.0	Закрепление отсутствует
1595	514849.82	3297825.03	Картометрический метод	5.0	Закрепление отсутствует
1596	514840.65	3297816.03	Картометрический метод	5.0	Закрепление отсутствует
1597	514832.49	3297808.44	Картометрический метод	5.0	Закрепление отсутствует
1598	514822.74	3297800.85	Картометрический метод	5.0	Закрепление отсутствует
1599	514817.58	3297793.31	Картометрический метод	5.0	Закрепление отсутствует
1600	514913.42	3297755.24	Картометрический метод	5.0	Закрепление отсутствует
1601	514995.93	3297749.23	Картометрический метод	5.0	Закрепление отсутствует

2. Сведения о характерных точках границ объекта

Обозначение характерных точек границ	Координаты, м		Метод определения координат характерной точки	Средняя квадратическая погрешность положения характерной точки (M _t), м	Описание обозначения точки на местности (при наличии)
	X	Y			
1	2	3	4	5	6
1602	515015.87	3297747.53	Картометрический метод	5.0	Закрепление отсутствует
1603	515018.84	3297783.72	Картометрический метод	5.0	Закрепление отсутствует
1604	515026.42	3297836.90	Картометрический метод	5.0	Закрепление отсутствует
1605	515031.19	3297851.67	Картометрический метод	5.0	Закрепление отсутствует
1606	515053.00	3297919.14	Картометрический метод	5.0	Закрепление отсутствует
1607	515009.97	3297954.59	Картометрический метод	5.0	Закрепление отсутствует
1608	515024.82	3297990.69	Картометрический метод	5.0	Закрепление отсутствует
1609	515036.57	3298019.21	Картометрический метод	5.0	Закрепление отсутствует
1610	515063.15	3298043.26	Картометрический метод	5.0	Закрепление отсутствует
1611	515070.73	3298079.95	Картометрический метод	5.0	Закрепление отсутствует
1612	515087.27	3298116.64	Картометрический метод	5.0	Закрепление отсутствует
1613	515031.21	3298103.43	Картометрический метод	5.0	Закрепление отсутствует
1614	515025.29	3298106.01	Картометрический метод	5.0	Закрепление отсутствует
1615	515025.75	3298111.32	Картометрический метод	5.0	Закрепление отсутствует
1616	515031.06	3298118.61	Картометрический метод	5.0	Закрепление отсутствует
1617	515044.42	3298137.42	Картометрический метод	5.0	Закрепление отсутствует
1618	515050.65	3298144.71	Картометрический метод	5.0	Закрепление отсутствует
1619	515053.68	3298148.20	Картометрический метод	5.0	Закрепление отсутствует
1620	515054.59	3298150.62	Картометрический метод	5.0	Закрепление отсутствует
1621	515052.62	3298162.46	Картометрический метод	5.0	Закрепление отсутствует
1622	515048.82	3298165.80	Картометрический метод	5.0	Закрепление отсутствует
1623	515040.63	3298167.01	Картометрический метод	5.0	Закрепление отсутствует
1574	515028.33	3298168.53	Картометрический метод	5.0	Закрепление отсутствует
1624	514278.46	3296390.15	Картометрический метод	5.0	Закрепление отсутствует
1625	514281.39	3296399.34	Картометрический метод	5.0	Закрепление отсутствует

2. Сведения о характерных точках границ объекта

Обозначение характерных точек границ	Координаты, м		Метод определения координат характерной точки	Средняя квадратическая погрешность положения характерной точки (M _t), м	Описание обозначения точки на местности (при наличии)
	X	Y			
1	2	3	4	5	6
1626	514285.54	3296410.27	Картометрический метод	5.0	Закрепление отсутствует
1627	514286.16	3296418.06	Картометрический метод	5.0	Закрепление отсутствует
1628	514285.25	3296429.45	Картометрический метод	5.0	Закрепление отсутствует
1629	514276.62	3296443.01	Картометрический метод	5.0	Закрепление отсутствует
1630	514269.22	3296436.75	Картометрический метод	5.0	Закрепление отсутствует
1631	514252.61	3296423.38	Картометрический метод	5.0	Закрепление отсутствует
1632	514254.74	3296420.74	Картометрический метод	5.0	Закрепление отсутствует
1633	514274.85	3296393.58	Картометрический метод	5.0	Закрепление отсутствует
1624	514278.46	3296390.15	Картометрический метод	5.0	Закрепление отсутствует
1634	513727.58	3296299.98	Картометрический метод	5.0	Закрепление отсутствует
1635	513735.68	3296300.68	Картометрический метод	5.0	Закрепление отсутствует
1636	513735.34	3296301.07	Картометрический метод	5.0	Закрепление отсутствует
1637	513739.88	3296304.99	Картометрический метод	5.0	Закрепление отсутствует
1638	513743.05	3296301.31	Картометрический метод	5.0	Закрепление отсутствует
1639	513765.30	3296303.23	Картометрический метод	5.0	Закрепление отсутствует
1640	513763.49	3296326.36	Картометрический метод	5.0	Закрепление отсутствует
1641	513782.15	3296386.42	Картометрический метод	5.0	Закрепление отсутствует
1642	513774.28	3296399.88	Картометрический метод	5.0	Закрепление отсутствует
1643	513765.05	3296395.32	Картометрический метод	5.0	Закрепление отсутствует
1644	513755.72	3296391.26	Картометрический метод	5.0	Закрепление отсутствует
1645	513749.69	3296387.71	Картометрический метод	5.0	Закрепление отсутствует
1646	513741.44	3296380.09	Картометрический метод	5.0	Закрепление отсутствует
1647	513740.58	3296377.41	Картометрический метод	5.0	Закрепление отсутствует
1648	513732.73	3296366.27	Картометрический метод	5.0	Закрепление отсутствует
1649	513729.36	3296359.92	Картометрический метод	5.0	Закрепление отсутствует

2. Сведения о характерных точках границ объекта

Обозначение характерных точек границ	Координаты, м		Метод определения координат характерной точки	Средняя квадратическая погрешность положения характерной точки (M _t), м	Описание обозначения точки на местности (при наличии)
	X	Y			
1	2	3	4	5	6
1650	513725.58	3296346.61	Картометрический метод	5.0	Закрепление отсутствует
1651	513724.27	3296339.09	Картометрический метод	5.0	Закрепление отсутствует
1652	513724.29	3296331.30	Картометрический метод	5.0	Закрепление отсутствует
1653	513723.57	3296319.45	Картометрический метод	5.0	Закрепление отсутствует
1654	513728.86	3296318.86	Картометрический метод	5.0	Закрепление отсутствует
1655	513728.82	3296306.09	Картометрический метод	5.0	Закрепление отсутствует
1656	513727.20	3296306.01	Картометрический метод	5.0	Закрепление отсутствует
1634	513727.58	3296299.98	Картометрический метод	5.0	Закрепление отсутствует

3. Сведения о характерных точках части (частей) границы объекта

Обозначение характерных точек части границы	Координаты, м		Метод определения координат характерной точки	Средняя квадратическая погрешность положения характерной точки (M _t), м	Описание обозначения точки на местности (при наличии)
	X	Y			
1	2	3	4	5	6
-	-	-	-	-	-

ТЕКСТОВОЕ ОПИСАНИЕ
местоположения границ населенных пунктов, территориальных зон

Прохождение границы		Описание прохождения границы
от точки	до точки	
1	2	3
1	2	-
2	3	-
3	4	-
4	5	-
5	6	-
6	7	-
7	8	-
8	9	-
9	10	-
10	11	-
11	12	-
12	13	-
13	14	-
14	15	-
15	16	-
16	17	-
17	18	-
18	19	-
19	20	-
20	21	-
21	22	-
22	23	-
23	24	-
24	25	-
25	26	-
26	27	-
27	28	-
28	29	-
29	30	-
30	31	-
31	32	-
32	33	-
33	34	-
34	35	-
35	36	-
36	37	-
37	38	-

ТЕКСТОВОЕ ОПИСАНИЕ
местоположения границ населенных пунктов, территориальных зон

Прохождение границы		Описание прохождения границы
от точки	до точки	
1	2	3
38	39	-
39	40	-
40	41	-
41	42	-
42	43	-
43	44	-
44	45	-
45	46	-
46	47	-
47	48	-
48	49	-
49	50	-
50	51	-
51	52	-
52	53	-
53	54	-
54	55	-
55	56	-
56	57	-
57	58	-
58	59	-
59	60	-
60	1	-
61	62	-
62	63	-
63	64	-
64	65	-
65	66	-
66	67	-
67	68	-
68	69	-
69	70	-
70	71	-
71	72	-
72	73	-
73	74	-
74	75	-

ТЕКСТОВОЕ ОПИСАНИЕ
местоположения границ населенных пунктов, территориальных зон

Прохождение границы		Описание прохождения границы
от точки	до точки	
1	2	3
75	76	-
76	77	-
77	78	-
78	79	-
79	80	-
80	81	-
81	82	-
82	83	-
83	84	-
84	85	-
85	86	-
86	87	-
87	88	-
88	89	-
89	90	-
90	91	-
91	92	-
92	93	-
93	94	-
94	95	-
95	96	-
96	97	-
97	98	-
98	99	-
99	100	-
100	101	-
101	102	-
102	103	-
103	104	-
104	105	-
105	106	-
106	107	-
107	108	-
108	109	-
109	110	-
110	111	-
111	112	-

ТЕКСТОВОЕ ОПИСАНИЕ
местоположения границ населенных пунктов, территориальных зон

Прохождение границы		Описание прохождения границы
от точки	до точки	
1	2	3
112	113	-
113	114	-
114	115	-
115	116	-
116	117	-
117	118	-
118	119	-
119	120	-
120	121	-
121	122	-
122	123	-
123	124	-
124	125	-
125	126	-
126	127	-
127	128	-
128	61	-
129	130	-
130	131	-
131	132	-
132	133	-
133	134	-
134	135	-
135	136	-
136	137	-
137	138	-
138	139	-
139	140	-
140	141	-
141	142	-
142	143	-
143	144	-
144	129	-
145	146	-
146	147	-
147	148	-
148	149	-

ТЕКСТОВОЕ ОПИСАНИЕ
местоположения границ населенных пунктов, территориальных зон

Прохождение границы		Описание прохождения границы
от точки	до точки	
1	2	3
149	150	-
150	151	-
151	152	-
152	153	-
153	154	-
154	155	-
155	156	-
156	157	-
157	158	-
158	159	-
159	160	-
160	161	-
161	162	-
162	163	-
163	164	-
164	165	-
165	166	-
166	167	-
167	168	-
168	169	-
169	170	-
170	171	-
171	172	-
172	173	-
173	174	-
174	175	-
175	176	-
176	177	-
177	178	-
178	179	-
179	180	-
180	181	-
181	182	-
182	183	-
183	184	-
184	185	-
185	186	-

ТЕКСТОВОЕ ОПИСАНИЕ
местоположения границ населенных пунктов, территориальных зон

Прохождение границы		Описание прохождения границы
от точки	до точки	
1	2	3
186	187	-
187	188	-
188	189	-
189	190	-
190	191	-
191	192	-
192	193	-
193	194	-
194	195	-
195	196	-
196	197	-
197	198	-
198	199	-
199	200	-
200	201	-
201	202	-
202	203	-
203	145	-
220	219	-
219	218	-
218	217	-
217	216	-
216	215	-
215	214	-
214	213	-
213	212	-
212	211	-
211	210	-
210	209	-
209	208	-
208	207	-
207	206	-
206	205	-
205	204	-
204	220	-
221	222	-
222	223	-

ТЕКСТОВОЕ ОПИСАНИЕ
местоположения границ населенных пунктов, территориальных зон

Прохождение границы		Описание прохождения границы
от точки	до точки	
1	2	3
223	224	-
224	225	-
225	226	-
226	227	-
227	228	-
228	229	-
229	230	-
230	231	-
231	232	-
232	233	-
233	221	-
234	235	-
235	236	-
236	237	-
237	238	-
238	239	-
239	240	-
240	241	-
241	242	-
242	243	-
243	244	-
244	245	-
245	246	-
246	247	-
247	248	-
248	249	-
249	250	-
250	251	-
251	252	-
252	253	-
253	254	-
254	234	-
255	256	-
256	257	-
257	258	-
258	259	-
259	260	-

ТЕКСТОВОЕ ОПИСАНИЕ
местоположения границ населенных пунктов, территориальных зон

Прохождение границы		Описание прохождения границы
от точки	до точки	
1	2	3
260	261	-
261	255	-
262	263	-
263	264	-
264	265	-
265	266	-
266	267	-
267	268	-
268	269	-
269	270	-
270	271	-
271	272	-
272	273	-
273	274	-
274	275	-
275	276	-
276	262	-
277	278	-
278	279	-
279	280	-
280	281	-
281	282	-
282	283	-
283	284	-
284	285	-
285	286	-
286	287	-
287	288	-
288	289	-
289	290	-
290	291	-
291	277	-
292	293	-
293	294	-
294	295	-
295	296	-
296	297	-

ТЕКСТОВОЕ ОПИСАНИЕ
местоположения границ населенных пунктов, территориальных зон

Прохождение границы		Описание прохождения границы
от точки	до точки	
1	2	3
297	298	-
298	299	-
299	300	-
300	301	-
301	302	-
302	303	-
303	304	-
304	305	-
305	306	-
306	307	-
307	308	-
308	292	-
309	310	-
310	311	-
311	312	-
312	313	-
313	314	-
314	315	-
315	316	-
316	317	-
317	318	-
318	319	-
319	320	-
320	309	-
321	322	-
322	323	-
323	324	-
324	325	-
325	326	-
326	327	-
327	328	-
328	321	-
329	330	-
330	331	-
331	332	-
332	333	-
333	334	-

ТЕКСТОВОЕ ОПИСАНИЕ
местоположения границ населенных пунктов, территориальных зон

Прохождение границы		Описание прохождения границы
от точки	до точки	
1	2	3
334	335	-
335	336	-
336	337	-
337	338	-
338	339	-
339	340	-
340	341	-
341	342	-
342	343	-
343	344	-
344	345	-
345	346	-
346	347	-
347	348	-
348	349	-
349	350	-
350	351	-
351	352	-
352	353	-
353	354	-
354	355	-
355	329	-
356	357	-
357	358	-
358	359	-
359	360	-
360	356	-
361	362	-
362	363	-
363	364	-
364	361	-
417	416	-
416	415	-
415	414	-
414	413	-
413	412	-
412	411	-

ТЕКСТОВОЕ ОПИСАНИЕ
местоположения границ населенных пунктов, территориальных зон

Прохождение границы		Описание прохождения границы
от точки	до точки	
1	2	3
411	410	-
410	409	-
409	408	-
408	407	-
407	406	-
406	405	-
405	404	-
404	403	-
403	402	-
402	401	-
401	400	-
400	399	-
399	398	-
398	397	-
397	396	-
396	395	-
395	394	-
394	393	-
393	392	-
392	391	-
391	390	-
390	389	-
389	388	-
388	387	-
387	386	-
386	385	-
385	384	-
384	383	-
383	382	-
382	381	-
381	380	-
380	379	-
379	378	-
378	377	-
377	376	-
376	375	-
375	374	-

ТЕКСТОВОЕ ОПИСАНИЕ
местоположения границ населенных пунктов, территориальных зон

Прохождение границы		Описание прохождения границы
от точки	до точки	
1	2	3
374	373	-
373	372	-
372	371	-
371	370	-
370	369	-
369	368	-
368	367	-
367	366	-
366	365	-
365	417	-
418	419	-
419	420	-
420	421	-
421	422	-
422	423	-
423	418	-
424	425	-
425	426	-
426	427	-
427	428	-
428	429	-
429	430	-
430	424	-
431	432	-
432	433	-
433	434	-
434	435	-
435	436	-
436	437	-
437	431	-
438	439	-
439	440	-
440	441	-
441	442	-
442	443	-
443	444	-
444	445	-

ТЕКСТОВОЕ ОПИСАНИЕ
местоположения границ населенных пунктов, территориальных зон

Прохождение границы		Описание прохождения границы
от точки	до точки	
1	2	3
445	446	-
446	447	-
447	448	-
448	449	-
449	450	-
450	451	-
451	452	-
452	453	-
453	454	-
454	455	-
455	456	-
456	457	-
457	458	-
458	459	-
459	460	-
460	461	-
461	462	-
462	463	-
463	464	-
464	465	-
465	466	-
466	467	-
467	468	-
468	469	-
469	470	-
470	471	-
471	472	-
472	473	-
473	474	-
474	475	-
475	476	-
476	477	-
477	478	-
478	479	-
479	480	-
480	481	-
481	482	-

ТЕКСТОВОЕ ОПИСАНИЕ
местоположения границ населенных пунктов, территориальных зон

Прохождение границы		Описание прохождения границы
от точки	до точки	
1	2	3
482	483	-
483	484	-
484	485	-
485	486	-
486	487	-
487	488	-
488	489	-
489	490	-
490	491	-
491	492	-
492	493	-
493	494	-
494	495	-
495	496	-
496	497	-
497	498	-
498	499	-
499	500	-
500	501	-
501	438	-
502	503	-
503	504	-
504	505	-
505	506	-
506	507	-
507	508	-
508	509	-
509	510	-
510	502	-
511	512	-
512	513	-
513	514	-
514	515	-
515	516	-
516	517	-
517	518	-
518	519	-

ТЕКСТОВОЕ ОПИСАНИЕ
местоположения границ населенных пунктов, территориальных зон

Прохождение границы		Описание прохождения границы
от точки	до точки	
1	2	3
519	520	-
520	521	-
521	522	-
522	523	-
523	524	-
524	525	-
525	526	-
526	527	-
527	528	-
528	529	-
529	530	-
530	531	-
531	532	-
532	533	-
533	534	-
534	535	-
535	536	-
536	537	-
537	538	-
538	539	-
539	540	-
540	541	-
541	542	-
542	543	-
543	544	-
544	545	-
545	511	-
546	547	-
547	548	-
548	549	-
549	550	-
550	551	-
551	552	-
552	553	-
553	546	-
554	555	-
555	556	-

ТЕКСТОВОЕ ОПИСАНИЕ
местоположения границ населенных пунктов, территориальных зон

Прохождение границы		Описание прохождения границы
от точки	до точки	
1	2	3
556	557	-
557	558	-
558	559	-
559	560	-
560	561	-
561	562	-
562	563	-
563	564	-
564	565	-
565	566	-
566	567	-
567	568	-
568	569	-
569	570	-
570	571	-
571	572	-
572	554	-
573	574	-
574	575	-
575	576	-
576	577	-
577	578	-
578	579	-
579	580	-
580	573	-
581	582	-
582	583	-
583	584	-
584	585	-
585	586	-
586	587	-
587	588	-
588	589	-
589	590	-
590	591	-
591	592	-
592	593	-

ТЕКСТОВОЕ ОПИСАНИЕ
местоположения границ населенных пунктов, территориальных зон

Прохождение границы		Описание прохождения границы
от точки	до точки	
1	2	3
593	594	-
594	595	-
595	596	-
596	597	-
597	581	-
598	599	-
599	600	-
600	601	-
601	602	-
602	603	-
603	604	-
604	605	-
605	606	-
606	607	-
607	608	-
608	609	-
609	610	-
610	611	-
611	598	-
612	613	-
613	614	-
614	615	-
615	616	-
616	617	-
617	618	-
618	619	-
619	620	-
620	621	-
621	612	-
659	658	-
658	657	-
657	656	-
656	655	-
655	654	-
654	653	-
653	652	-
652	651	-

ТЕКСТОВОЕ ОПИСАНИЕ
местоположения границ населенных пунктов, территориальных зон

Прохождение границы		Описание прохождения границы
от точки	до точки	
1	2	3
651	650	-
650	649	-
649	648	-
648	647	-
647	646	-
646	645	-
645	644	-
644	643	-
643	642	-
642	641	-
641	640	-
640	639	-
639	638	-
638	637	-
637	636	-
636	635	-
635	634	-
634	633	-
633	632	-
632	631	-
631	630	-
630	629	-
629	628	-
628	627	-
627	626	-
626	625	-
625	624	-
624	623	-
623	622	-
622	659	-
660	661	-
661	662	-
662	663	-
663	664	-
664	665	-
665	666	-
666	667	-

ТЕКСТОВОЕ ОПИСАНИЕ
местоположения границ населенных пунктов, территориальных зон

Прохождение границы		Описание прохождения границы
от точки	до точки	
1	2	3
667	660	-
668	669	-
669	670	-
670	671	-
671	672	-
672	673	-
673	674	-
674	675	-
675	676	-
676	677	-
677	678	-
678	679	-
679	680	-
680	681	-
681	682	-
682	683	-
683	684	-
684	685	-
685	686	-
686	687	-
687	688	-
688	668	-
689	690	-
690	691	-
691	692	-
692	693	-
693	694	-
694	695	-
695	696	-
696	697	-
697	698	-
698	699	-
699	700	-
700	701	-
701	702	-
702	703	-
703	704	-

ТЕКСТОВОЕ ОПИСАНИЕ
местоположения границ населенных пунктов, территориальных зон

Прохождение границы		Описание прохождения границы
от точки	до точки	
1	2	3
704	705	-
705	706	-
706	689	-
707	708	-
708	709	-
709	710	-
710	711	-
711	712	-
712	713	-
713	714	-
714	715	-
715	716	-
716	707	-
717	718	-
718	719	-
719	720	-
720	721	-
721	722	-
722	723	-
723	724	-
724	725	-
725	726	-
726	727	-
727	728	-
728	729	-
729	730	-
730	731	-
731	732	-
732	733	-
733	734	-
734	735	-
735	736	-
736	717	-
737	738	-
738	739	-
739	740	-
740	741	-

ТЕКСТОВОЕ ОПИСАНИЕ
местоположения границ населенных пунктов, территориальных зон

Прохождение границы		Описание прохождения границы
от точки	до точки	
1	2	3
741	742	-
742	743	-
743	744	-
744	745	-
745	746	-
746	747	-
747	748	-
748	749	-
749	750	-
750	751	-
751	752	-
752	737	-
753	754	-
754	755	-
755	756	-
756	757	-
757	758	-
758	759	-
759	760	-
760	761	-
761	762	-
762	753	-
763	764	-
764	765	-
765	766	-
766	767	-
767	768	-
768	769	-
769	770	-
770	771	-
771	772	-
772	763	-
773	774	-
774	775	-
775	776	-
776	777	-
777	778	-

ТЕКСТОВОЕ ОПИСАНИЕ
местоположения границ населенных пунктов, территориальных зон

Прохождение границы		Описание прохождения границы
от точки	до точки	
1	2	3
778	779	-
779	780	-
780	781	-
781	782	-
782	783	-
783	784	-
784	785	-
785	786	-
786	787	-
787	788	-
788	789	-
789	790	-
790	791	-
791	792	-
792	793	-
793	794	-
794	795	-
795	796	-
796	797	-
797	798	-
798	799	-
799	800	-
800	801	-
801	802	-
802	803	-
803	804	-
804	805	-
805	806	-
806	807	-
807	808	-
808	809	-
809	810	-
810	811	-
811	812	-
812	813	-
813	814	-
814	815	-

ТЕКСТОВОЕ ОПИСАНИЕ
местоположения границ населенных пунктов, территориальных зон

Прохождение границы		Описание прохождения границы
от точки	до точки	
1	2	3
815	816	-
816	817	-
817	818	-
818	819	-
819	820	-
820	821	-
821	822	-
822	823	-
823	824	-
824	825	-
825	826	-
826	827	-
827	828	-
828	829	-
829	830	-
830	831	-
831	832	-
832	833	-
833	834	-
834	835	-
835	836	-
836	837	-
837	838	-
838	839	-
839	840	-
840	773	-
841	842	-
842	843	-
843	844	-
844	845	-
845	846	-
846	847	-
847	848	-
848	849	-
849	850	-
850	851	-
851	852	-

ТЕКСТОВОЕ ОПИСАНИЕ
местоположения границ населенных пунктов, территориальных зон

Прохождение границы		Описание прохождения границы
от точки	до точки	
1	2	3
852	853	-
853	854	-
854	855	-
855	856	-
856	857	-
857	858	-
858	859	-
859	841	-
860	861	-
861	862	-
862	863	-
863	864	-
864	865	-
865	866	-
866	867	-
867	860	-
868	869	-
869	870	-
870	871	-
871	872	-
872	873	-
873	874	-
874	875	-
875	876	-
876	877	-
877	878	-
878	879	-
879	880	-
880	881	-
881	882	-
882	883	-
883	884	-
884	885	-
885	886	-
886	887	-
887	888	-
888	889	-

ТЕКСТОВОЕ ОПИСАНИЕ
местоположения границ населенных пунктов, территориальных зон

Прохождение границы		Описание прохождения границы
от точки	до точки	
1	2	3
889	890	-
890	891	-
891	892	-
892	893	-
893	894	-
894	868	-
898	897	-
897	896	-
896	895	-
895	898	-
899	900	-
900	901	-
901	902	-
902	903	-
903	904	-
904	905	-
905	906	-
906	907	-
907	908	-
908	909	-
909	910	-
910	911	-
911	912	-
912	913	-
913	914	-
914	915	-
915	916	-
916	917	-
917	918	-
918	919	-
919	920	-
920	921	-
921	922	-
922	923	-
923	924	-
924	925	-
925	926	-

ТЕКСТОВОЕ ОПИСАНИЕ
местоположения границ населенных пунктов, территориальных зон

Прохождение границы		Описание прохождения границы
от точки	до точки	
1	2	3
926	927	-
927	928	-
928	929	-
929	930	-
930	931	-
931	932	-
932	933	-
933	934	-
934	935	-
935	936	-
936	937	-
937	938	-
938	939	-
939	899	-
940	941	-
941	942	-
942	943	-
943	944	-
944	945	-
945	946	-
946	947	-
947	948	-
948	949	-
949	950	-
950	951	-
951	952	-
952	953	-
953	954	-
954	955	-
955	956	-
956	957	-
957	958	-
958	959	-
959	960	-
960	940	-
961	962	-
962	963	-

ТЕКСТОВОЕ ОПИСАНИЕ
местоположения границ населенных пунктов, территориальных зон

Прохождение границы		Описание прохождения границы
от точки	до точки	
1	2	3
963	964	-
964	965	-
965	966	-
966	967	-
967	968	-
968	969	-
969	970	-
970	971	-
971	972	-
972	973	-
973	974	-
974	975	-
975	976	-
976	977	-
977	978	-
978	979	-
979	980	-
980	981	-
981	982	-
982	983	-
983	984	-
984	985	-
985	986	-
986	987	-
987	988	-
988	989	-
989	990	-
990	991	-
991	992	-
992	993	-
993	994	-
994	995	-
995	996	-
996	997	-
997	998	-
998	961	-
999	1000	-

ТЕКСТОВОЕ ОПИСАНИЕ
местоположения границ населенных пунктов, территориальных зон

Прохождение границы		Описание прохождения границы
от точки	до точки	
1	2	3
1000	1001	-
1001	1002	-
1002	1003	-
1003	1004	-
1004	1005	-
1005	1006	-
1006	1007	-
1007	1008	-
1008	999	-
1009	1010	-
1010	1011	-
1011	1012	-
1012	1013	-
1013	1014	-
1014	1015	-
1015	1016	-
1016	1017	-
1017	1018	-
1018	1019	-
1019	1020	-
1020	1009	-
1021	1022	-
1022	1023	-
1023	1024	-
1024	1025	-
1025	1026	-
1026	1027	-
1027	1028	-
1028	1029	-
1029	1030	-
1030	1031	-
1031	1032	-
1032	1033	-
1033	1034	-
1034	1035	-
1035	1036	-
1036	1037	-

ТЕКСТОВОЕ ОПИСАНИЕ
местоположения границ населенных пунктов, территориальных зон

Прохождение границы		Описание прохождения границы
от точки	до точки	
1	2	
1037	1038	-
1038	1039	-
1039	1040	-
1040	1041	-
1041	1042	-
1042	1043	-
1043	1044	-
1044	1045	-
1045	1046	-
1046	1047	-
1047	1048	-
1048	1049	-
1049	1050	-
1050	1051	-
1051	1052	-
1052	1053	-
1053	1054	-
1054	1055	-
1055	1056	-
1056	1057	-
1057	1058	-
1058	1059	-
1059	1060	-
1060	1061	-
1061	1062	-
1062	1063	-
1063	1064	-
1064	1065	-
1065	1066	-
1066	1021	-
1067	1068	-
1068	1069	-
1069	1070	-
1070	1071	-
1071	1072	-
1072	1073	-
1073	1074	-

ТЕКСТОВОЕ ОПИСАНИЕ
местоположения границ населенных пунктов, территориальных зон

Прохождение границы		Описание прохождения границы
от точки	до точки	
1	2	3
1074	1075	-
1075	1076	-
1076	1077	-
1077	1078	-
1078	1079	-
1079	1080	-
1080	1081	-
1081	1082	-
1082	1083	-
1083	1084	-
1084	1085	-
1085	1086	-
1086	1087	-
1087	1067	-
1088	1089	-
1089	1090	-
1090	1091	-
1091	1092	-
1092	1093	-
1093	1094	-
1094	1095	-
1095	1096	-
1096	1097	-
1097	1098	-
1098	1099	-
1099	1100	-
1100	1088	-
1101	1102	-
1102	1103	-
1103	1104	-
1104	1105	-
1105	1106	-
1106	1107	-
1107	1108	-
1108	1109	-
1109	1110	-
1110	1111	-

ТЕКСТОВОЕ ОПИСАНИЕ
местоположения границ населенных пунктов, территориальных зон

Прохождение границы		Описание прохождения границы
от точки	до точки	
1	2	3
1111	1112	-
1112	1113	-
1113	1114	-
1114	1115	-
1115	1116	-
1116	1117	-
1117	1118	-
1118	1119	-
1119	1120	-
1120	1101	-
1121	1122	-
1122	1123	-
1123	1124	-
1124	1125	-
1125	1126	-
1126	1127	-
1127	1128	-
1128	1129	-
1129	1130	-
1130	1131	-
1131	1132	-
1132	1121	-
1133	1134	-
1134	1135	-
1135	1136	-
1136	1137	-
1137	1138	-
1138	1139	-
1139	1140	-
1140	1141	-
1141	1133	-
1142	1143	-
1143	1144	-
1144	1145	-
1145	1146	-
1146	1147	-
1147	1148	-

ТЕКСТОВОЕ ОПИСАНИЕ
местоположения границ населенных пунктов, территориальных зон

Прохождение границы		Описание прохождения границы
от точки	до точки	
1	2	3
1148	1149	-
1149	1150	-
1150	1151	-
1151	1152	-
1152	1153	-
1153	1154	-
1154	1155	-
1155	1156	-
1156	1157	-
1157	1158	-
1158	1142	-
1159	1160	-
1160	1161	-
1161	1162	-
1162	1163	-
1163	1164	-
1164	1165	-
1165	1166	-
1166	1159	-
1167	1168	-
1168	1169	-
1169	1170	-
1170	1171	-
1171	1172	-
1172	1173	-
1173	1174	-
1174	1175	-
1175	1176	-
1176	1177	-
1177	1178	-
1178	1179	-
1179	1180	-
1180	1181	-
1181	1182	-
1182	1183	-
1183	1184	-
1184	1185	-

ТЕКСТОВОЕ ОПИСАНИЕ
местоположения границ населенных пунктов, территориальных зон

Прохождение границы		Описание прохождения границы
от точки	до точки	
1	2	3
1185	1167	-
1186	1187	-
1187	1188	-
1188	1189	-
1189	1190	-
1190	1191	-
1191	1192	-
1192	1193	-
1193	1194	-
1194	1195	-
1195	1196	-
1196	1197	-
1197	1198	-
1198	1199	-
1199	1200	-
1200	1201	-
1201	1202	-
1202	1203	-
1203	1204	-
1204	1205	-
1205	1206	-
1206	1207	-
1207	1208	-
1208	1209	-
1209	1210	-
1210	1211	-
1211	1212	-
1212	1213	-
1213	1214	-
1214	1215	-
1215	1216	-
1216	1217	-
1217	1218	-
1218	1219	-
1219	1220	-
1220	1221	-
1221	1222	-

ТЕКСТОВОЕ ОПИСАНИЕ
местоположения границ населенных пунктов, территориальных зон

Прохождение границы		Описание прохождения границы
от точки	до точки	
1	2	
1222	1223	-
1223	1224	-
1224	1225	-
1225	1226	-
1226	1227	-
1227	1228	-
1228	1229	-
1229	1230	-
1230	1231	-
1231	1232	-
1232	1233	-
1233	1234	-
1234	1235	-
1235	1236	-
1236	1237	-
1237	1238	-
1238	1239	-
1239	1240	-
1240	1186	-
1241	1242	-
1242	1243	-
1243	1244	-
1244	1245	-
1245	1246	-
1246	1247	-
1247	1248	-
1248	1249	-
1249	1250	-
1250	1251	-
1251	1252	-
1252	1253	-
1253	1254	-
1254	1255	-
1255	1256	-
1256	1257	-
1257	1258	-
1258	1259	-

ТЕКСТОВОЕ ОПИСАНИЕ
местоположения границ населенных пунктов, территориальных зон

Прохождение границы		Описание прохождения границы
от точки	до точки	
1	2	3
1259	1260	-
1260	1261	-
1261	1262	-
1262	1263	-
1263	1264	-
1264	1265	-
1265	1266	-
1266	1267	-
1267	1241	-
1268	1269	-
1269	1270	-
1270	1271	-
1271	1272	-
1272	1273	-
1273	1274	-
1274	1275	-
1275	1276	-
1276	1277	-
1277	1278	-
1278	1279	-
1279	1280	-
1280	1281	-
1281	1282	-
1282	1283	-
1283	1284	-
1284	1285	-
1285	1286	-
1286	1287	-
1287	1288	-
1288	1289	-
1289	1290	-
1290	1291	-
1291	1292	-
1292	1293	-
1293	1268	-
1294	1295	-
1295	1296	-

ТЕКСТОВОЕ ОПИСАНИЕ
местоположения границ населенных пунктов, территориальных зон

Прохождение границы		Описание прохождения границы
от точки	до точки	
1	2	3
1296	1297	-
1297	1298	-
1298	1299	-
1299	1300	-
1300	1301	-
1301	1302	-
1302	1303	-
1303	1304	-
1304	1305	-
1305	1306	-
1306	1307	-
1307	1308	-
1308	1309	-
1309	1310	-
1310	1311	-
1311	1312	-
1312	1313	-
1313	1314	-
1314	1315	-
1315	1316	-
1316	1317	-
1317	1318	-
1318	1319	-
1319	1320	-
1320	1321	-
1321	1322	-
1322	1323	-
1323	1324	-
1324	1325	-
1325	1326	-
1326	1327	-
1327	1294	-
1328	1329	-
1329	1330	-
1330	1331	-
1331	1332	-
1332	1333	-

ТЕКСТОВОЕ ОПИСАНИЕ
местоположения границ населенных пунктов, территориальных зон

Прохождение границы		Описание прохождения границы
от точки	до точки	
1	2	3
1333	1334	-
1334	1335	-
1335	1336	-
1336	1337	-
1337	1338	-
1338	1339	-
1339	1340	-
1340	1341	-
1341	1342	-
1342	1343	-
1343	1344	-
1344	1345	-
1345	1346	-
1346	1347	-
1347	1348	-
1348	1349	-
1349	1350	-
1350	1351	-
1351	1352	-
1352	1353	-
1353	1354	-
1354	1355	-
1355	1356	-
1356	1357	-
1357	1358	-
1358	1359	-
1359	1360	-
1360	1361	-
1361	1362	-
1362	1363	-
1363	1364	-
1364	1365	-
1365	1366	-
1366	1328	-
1367	1368	-
1368	1369	-
1369	1370	-

ТЕКСТОВОЕ ОПИСАНИЕ
местоположения границ населенных пунктов, территориальных зон

Прохождение границы		Описание прохождения границы
от точки	до точки	
1	2	3
1370	1371	-
1371	1372	-
1372	1367	-
1373	1374	-
1374	1375	-
1375	1376	-
1376	1377	-
1377	1378	-
1378	1379	-
1379	1373	-
1380	1381	-
1381	1382	-
1382	1383	-
1383	1384	-
1384	1385	-
1385	1386	-
1386	1387	-
1387	1388	-
1388	1389	-
1389	1390	-
1390	1391	-
1391	1392	-
1392	1393	-
1393	1394	-
1394	1395	-
1395	1396	-
1396	1397	-
1397	1398	-
1398	1399	-
1399	1400	-
1400	1401	-
1401	1402	-
1402	1403	-
1403	1404	-
1404	1405	-
1405	1406	-
1406	1407	-

ТЕКСТОВОЕ ОПИСАНИЕ
местоположения границ населенных пунктов, территориальных зон

Прохождение границы		Описание прохождения границы
от точки	до точки	
1	2	
1407	1380	-
1408	1409	-
1409	1410	-
1410	1411	-
1411	1412	-
1412	1413	-
1413	1414	-
1414	1415	-
1415	1416	-
1416	1417	-
1417	1418	-
1418	1419	-
1419	1420	-
1420	1421	-
1421	1422	-
1422	1423	-
1423	1424	-
1424	1425	-
1425	1426	-
1426	1408	-
1427	1428	-
1428	1429	-
1429	1430	-
1430	1431	-
1431	1432	-
1432	1433	-
1433	1427	-
1434	1435	-
1435	1436	-
1436	1437	-
1437	1438	-
1438	1439	-
1439	1440	-
1440	1441	-
1441	1442	-
1442	1443	-
1443	1444	-

ТЕКСТОВОЕ ОПИСАНИЕ
местоположения границ населенных пунктов, территориальных зон

Прохождение границы		Описание прохождения границы
от точки	до точки	
1	2	3
1444	1445	-
1445	1446	-
1446	1447	-
1447	1448	-
1448	1449	-
1449	1450	-
1450	1451	-
1451	1452	-
1452	1453	-
1453	1454	-
1454	1455	-
1455	1456	-
1456	1457	-
1457	1458	-
1458	1459	-
1459	1460	-
1460	1434	-
1461	1462	-
1462	1463	-
1463	1464	-
1464	1465	-
1465	1466	-
1466	1467	-
1467	1468	-
1468	1469	-
1469	1470	-
1470	1471	-
1471	1472	-
1472	1461	-
1473	1474	-
1474	1475	-
1475	1476	-
1476	1477	-
1477	1478	-
1478	1479	-
1479	1480	-
1480	1481	-

ТЕКСТОВОЕ ОПИСАНИЕ
местоположения границ населенных пунктов, территориальных зон

Прохождение границы		Описание прохождения границы
от точки	до точки	
1	2	3
1481	1482	-
1482	1483	-
1483	1484	-
1484	1485	-
1485	1486	-
1486	1487	-
1487	1488	-
1488	1489	-
1489	1490	-
1490	1491	-
1491	1492	-
1492	1493	-
1493	1494	-
1494	1495	-
1495	1473	-
1496	1497	-
1497	1498	-
1498	1499	-
1499	1500	-
1500	1501	-
1501	1502	-
1502	1503	-
1503	1504	-
1504	1505	-
1505	1506	-
1506	1507	-
1507	1508	-
1508	1509	-
1509	1510	-
1510	1511	-
1511	1512	-
1512	1513	-
1513	1514	-
1514	1515	-
1515	1516	-
1516	1517	-
1517	1518	-

ТЕКСТОВОЕ ОПИСАНИЕ
местоположения границ населенных пунктов, территориальных зон

Прохождение границы		Описание прохождения границы
от точки	до точки	
1	2	3
1518	1519	-
1519	1520	-
1520	1521	-
1521	1522	-
1522	1523	-
1523	1524	-
1524	1525	-
1525	1526	-
1526	1527	-
1527	1528	-
1528	1529	-
1529	1530	-
1530	1531	-
1531	1532	-
1532	1533	-
1533	1534	-
1534	1535	-
1535	1536	-
1536	1537	-
1537	1538	-
1538	1539	-
1539	1540	-
1540	1541	-
1541	1542	-
1542	1543	-
1543	1544	-
1544	1545	-
1545	1546	-
1546	1547	-
1547	1548	-
1548	1549	-
1549	1550	-
1550	1551	-
1551	1552	-
1552	1553	-
1553	1554	-
1554	1555	-

ТЕКСТОВОЕ ОПИСАНИЕ
местоположения границ населенных пунктов, территориальных зон

Прохождение границы		Описание прохождения границы
от точки	до точки	
1	2	3
1555	1556	-
1556	1557	-
1557	1558	-
1558	1559	-
1559	1560	-
1560	1561	-
1561	1562	-
1562	1563	-
1563	1564	-
1564	1565	-
1565	1566	-
1566	1567	-
1567	1568	-
1568	1569	-
1569	1570	-
1570	1571	-
1571	1572	-
1572	1573	-
1573	1496	-
1574	1575	-
1575	1576	-
1576	1577	-
1577	1578	-
1578	1579	-
1579	1580	-
1580	1581	-
1581	1582	-
1582	1583	-
1583	1584	-
1584	1585	-
1585	1586	-
1586	1587	-
1587	1588	-
1588	1589	-
1589	1590	-
1590	1591	-
1591	1592	-

ТЕКСТОВОЕ ОПИСАНИЕ
местоположения границ населенных пунктов, территориальных зон

Прохождение границы		Описание прохождения границы
от точки	до точки	
1	2	3
1592	1593	-
1593	1594	-
1594	1595	-
1595	1596	-
1596	1597	-
1597	1598	-
1598	1599	-
1599	1600	-
1600	1601	-
1601	1602	-
1602	1603	-
1603	1604	-
1604	1605	-
1605	1606	-
1606	1607	-
1607	1608	-
1608	1609	-
1609	1610	-
1610	1611	-
1611	1612	-
1612	1613	-
1613	1614	-
1614	1615	-
1615	1616	-
1616	1617	-
1617	1618	-
1618	1619	-
1619	1620	-
1620	1621	-
1621	1622	-
1622	1623	-
1623	1574	-
1624	1625	-
1625	1626	-
1626	1627	-
1627	1628	-
1628	1629	-

ТЕКСТОВОЕ ОПИСАНИЕ
местоположения границ населенных пунктов, территориальных зон

Прохождение границы		Описание прохождения границы
от точки	до точки	
1	2	3
1629	1630	-
1630	1631	-
1631	1632	-
1632	1633	-
1633	1624	-
1634	1635	-
1635	1636	-
1636	1637	-
1637	1638	-
1638	1639	-
1639	1640	-
1640	1641	-
1641	1642	-
1642	1643	-
1643	1644	-
1644	1645	-
1645	1646	-
1646	1647	-
1647	1648	-
1648	1649	-
1649	1650	-
1650	1651	-
1651	1652	-
1652	1653	-
1653	1654	-
1654	1655	-
1655	1656	-
1656	1634	-

ГРАФИЧЕСКОЕ ОПИСАНИЕ

местоположения границ населенных пунктов, территориальных зон, особо охраняемых природных территорий, зон с особыми условиями использования территории

Зона огородничества в зоне экстенсивного природопользования (ТСХ.2.1)

(наименование объекта, местоположение границ которого описано (далее - объект))

Раздел 1

Сведения об объекте

№ п/п	Характеристики объекта	Описание характеристик
1	2	3
1.	Местоположение объекта	Ленинградская область, м. р-н Подпорожский, с.п Винницкое
2.	Площадь объекта +/- величина погрешности определения площади (Р +/- Дельта Р)	329766 +/- 10049 м ²
3.	Иные характеристики объекта	-

Раздел 2

Сведения о местоположении границ объекта

1. Система координат МСК 47 зона 3

2. Сведения о характерных точках границ объекта

Обозначение характерных точек границ	Координаты, м		Метод определения координат характерной точки	Средняя квадратическая погрешность положения характерной точки (M), м	Описание обозначения точки на местности (при наличии)
	X	Y			
1	2	3	4	5	6
1	490063.45	3298237.76	Картометрический метод	5.0	Закрепление отсутствует
2	490053.58	3298255.53	Картометрический метод	5.0	Закрепление отсутствует
3	490010.89	3298255.82	Картометрический метод	5.0	Закрепление отсутствует
4	489980.78	3298193.99	Картометрический метод	5.0	Закрепление отсутствует
5	489947.88	3298139.88	Картометрический метод	5.0	Закрепление отсутствует
6	489936.55	3298132.65	Картометрический метод	5.0	Закрепление отсутствует
7	489952.64	3298106.63	Картометрический метод	5.0	Закрепление отсутствует
8	489957.69	3298103.92	Картометрический метод	5.0	Закрепление отсутствует
9	489983.46	3298092.31	Картометрический метод	5.0	Закрепление отсутствует
10	489990.44	3298102.09	Картометрический метод	5.0	Закрепление отсутствует
11	489995.10	3298113.52	Картометрический метод	5.0	Закрепление отсутствует
12	489998.61	3298125.66	Картометрический метод	5.0	Закрепление отсутствует
13	490006.54	3298142.93	Картометрический метод	5.0	Закрепление отсутствует
14	490012.62	3298151.10	Картометрический метод	5.0	Закрепление отсутствует
15	490024.94	3298164.77	Картометрический метод	5.0	Закрепление отсутствует
16	490040.58	3298186.48	Картометрический метод	5.0	Закрепление отсутствует
17	490041.52	3298190.92	Картометрический метод	5.0	Закрепление отсутствует
18	490040.82	3298195.12	Картометрический метод	5.0	Закрепление отсутствует
19	490037.32	3298200.02	Картометрический метод	5.0	Закрепление отсутствует
20	490037.32	3298202.58	Картометрический метод	5.0	Закрепление отсутствует
21	490039.41	3298207.86	Картометрический метод	5.0	Закрепление отсутствует
22	490048.53	3298223.59	Картометрический метод	5.0	Закрепление отсутствует

2. Сведения о характерных точках границ объекта					
Обозначение характерных точек границ	Координаты, м		Метод определения координат характерной точки	Средняя квадратическая погрешность положения характерной точки (M _t), м	Описание обозначения точки на местности (при наличии)
	X	Y			
1	2	3	4	5	6
23	490051.32	3298226.76	Картометрический метод	5.0	Закрепление отсутствует
24	490055.06	3298229.56	Картометрический метод	5.0	Закрепление отсутствует
25	490059.26	3298231.20	Картометрический метод	5.0	Закрепление отсутствует
26	490061.13	3298232.60	Картометрический метод	5.0	Закрепление отсутствует
1	490063.45	3298237.76	Картометрический метод	5.0	Закрепление отсутствует
27	489730.06	3297543.16	Картометрический метод	5.0	Закрепление отсутствует
28	489726.32	3297568.43	Картометрический метод	5.0	Закрепление отсутствует
29	489718.90	3297594.16	Картометрический метод	5.0	Закрепление отсутствует
30	489693.97	3297630.71	Картометрический метод	5.0	Закрепление отсутствует
31	489688.26	3297628.43	Картометрический метод	5.0	Закрепление отсутствует
32	489682.99	3297625.69	Картометрический метод	5.0	Закрепление отсутствует
33	489677.14	3297620.05	Картометрический метод	5.0	Закрепление отсутствует
34	489669.75	3297622.76	Картометрический метод	5.0	Закрепление отсутствует
35	489668.86	3297624.83	Картометрический метод	5.0	Закрепление отсутствует
36	489671.19	3297627.35	Картометрический метод	5.0	Закрепление отсутствует
37	489671.26	3297629.12	Картометрический метод	5.0	Закрепление отсутствует
38	489667.11	3297632.15	Картометрический метод	5.0	Закрепление отсутствует
39	489655.02	3297634.46	Картометрический метод	5.0	Закрепление отсутствует
40	489650.58	3297633.16	Картометрический метод	5.0	Закрепление отсутствует
41	489645.03	3297634.31	Картометрический метод	5.0	Закрепление отсутствует
42	489640.15	3297633.30	Картометрический метод	5.0	Закрепление отсутствует
43	489633.20	3297628.49	Картометрический метод	5.0	Закрепление отсутствует
44	489631.39	3297628.46	Картометрический метод	5.0	Закрепление отсутствует
45	489629.19	3297630.19	Картометрический метод	5.0	Закрепление отсутствует
46	489630.60	3297633.26	Картометрический метод	5.0	Закрепление отсутствует

2. Сведения о характерных точках границ объекта

Обозначение характерных точек границ	Координаты, м		Метод определения координат характерной точки	Средняя квадратическая погрешность положения характерной точки (M _t), м	Описание обозначения точки на местности (при наличии)
	X	Y			
1	2	3	4	5	6
47	489630.63	3297635.68	Картометрический метод	5.0	Закрепление отсутствует
48	489626.53	3297635.62	Картометрический метод	5.0	Закрепление отсутствует
49	489558.76	3297671.60	Картометрический метод	5.0	Закрепление отсутствует
50	489538.56	3297691.73	Картометрический метод	5.0	Закрепление отсутствует
51	489534.46	3297700.22	Картометрический метод	5.0	Закрепление отсутствует
52	489534.23	3297706.06	Картометрический метод	5.0	Закрепление отсутствует
53	489536.57	3297743.53	Картометрический метод	5.0	Закрепление отсутствует
54	489538.27	3297751.63	Картометрический метод	5.0	Закрепление отсутствует
55	489509.12	3297749.15	Картометрический метод	5.0	Закрепление отсутствует
56	489464.31	3297743.50	Картометрический метод	5.0	Закрепление отсутствует
57	489445.86	3297739.36	Картометрический метод	5.0	Закрепление отсутствует
58	489405.94	3297733.34	Картометрический метод	5.0	Закрепление отсутствует
59	489436.24	3297725.94	Картометрический метод	5.0	Закрепление отсутствует
60	489487.55	3297698.08	Картометрический метод	5.0	Закрепление отсутствует
61	489524.63	3297666.07	Картометрический метод	5.0	Закрепление отсутствует
62	489587.72	3297596.63	Картометрический метод	5.0	Закрепление отсутствует
63	489632.53	3297608.30	Картометрический метод	5.0	Закрепление отсутствует
64	489642.70	3297566.51	Картометрический метод	5.0	Закрепление отсутствует
65	489656.06	3297527.88	Картометрический метод	5.0	Закрепление отсутствует
27	489730.06	3297543.16	Картометрический метод	5.0	Закрепление отсутствует
66	487081.67	3310361.19	Картометрический метод	5.0	Закрепление отсутствует
67	487020.74	3310388.92	Картометрический метод	5.0	Закрепление отсутствует
68	486993.34	3310343.78	Картометрический метод	5.0	Закрепление отсутствует
69	486971.77	3310307.67	Картометрический метод	5.0	Закрепление отсутствует
70	486962.31	3310291.26	Картометрический метод	5.0	Закрепление отсутствует

2. Сведения о характерных точках границ объекта

Обозначение характерных точек границ	Координаты, м		Метод определения координат характерной точки	Средняя квадратическая погрешность положения характерной точки (M _t), м	Описание обозначения точки на местности (при наличии)
	X	Y			
1	2	3	4	5	6
71	486950.13	3310270.10	Картометрический метод	5.0	Закрепление отсутствует
72	486945.90	3310271.03	Картометрический метод	5.0	Закрепление отсутствует
73	486918.58	3310238.49	Картометрический метод	5.0	Закрепление отсутствует
74	486905.28	3310204.10	Картометрический метод	5.0	Закрепление отсутствует
75	486884.89	3310151.85	Картометрический метод	5.0	Закрепление отсутствует
76	486868.94	3310123.15	Картометрический метод	5.0	Закрепление отсутствует
77	486859.02	3310105.29	Картометрический метод	5.0	Закрепление отсутствует
78	486844.86	3310080.29	Картометрический метод	5.0	Закрепление отсутствует
79	486828.05	3310049.74	Картометрический метод	5.0	Закрепление отсутствует
80	486829.64	3310017.62	Картометрический метод	5.0	Закрепление отсутствует
81	486817.10	3309995.34	Картометрический метод	5.0	Закрепление отсутствует
82	486807.50	3309977.35	Картометрический метод	5.0	Закрепление отсутствует
83	486766.25	3309987.08	Картометрический метод	5.0	Закрепление отсутствует
84	486739.94	3309994.37	Картометрический метод	5.0	Закрепление отсутствует
85	486752.14	3310062.49	Картометрический метод	5.0	Закрепление отсутствует
86	486754.39	3310069.50	Картометрический метод	5.0	Закрепление отсутствует
87	486741.17	3310085.65	Картометрический метод	5.0	Закрепление отсутствует
88	486724.65	3310110.66	Картометрический метод	5.0	Закрепление отсутствует
89	486714.28	3310130.77	Картометрический метод	5.0	Закрепление отсутствует
90	486702.11	3310119.00	Картометрический метод	5.0	Закрепление отсутствует
91	486691.13	3310108.95	Картометрический метод	5.0	Закрепление отсутствует
92	486682.14	3310100.48	Картометрический метод	5.0	Закрепление отсутствует
93	486677.11	3310096.12	Картометрический метод	5.0	Закрепление отсутствует
94	486674.99	3310096.65	Картометрический метод	5.0	Закрепление отсутствует
95	486673.01	3310097.44	Картометрический метод	5.0	Закрепление отсутствует

2. Сведения о характерных точках границ объекта

Обозначение характерных точек границ	Координаты, м		Метод определения координат характерной точки	Средняя квадратическая погрешность положения характерной точки (M _t), м	Описание обозначения точки на местности (при наличии)
	X	Y			
1	2	3	4	5	6
96	486665.61	3310107.76	Картометрический метод	5.0	Закрепление отсутствует
97	486639.41	3310136.81	Картометрический метод	5.0	Закрепление отсутствует
98	486599.38	3310149.26	Картометрический метод	5.0	Закрепление отсутствует
99	486572.57	3310157.13	Картометрический метод	5.0	Закрепление отсутствует
100	486566.03	3310159.39	Картометрический метод	5.0	Закрепление отсутствует
101	486556.12	3310185.71	Картометрический метод	5.0	Закрепление отсутствует
102	486546.48	3310210.46	Картометрический метод	5.0	Закрепление отсутствует
103	486557.06	3310208.87	Картометрический метод	5.0	Закрепление отсутствует
104	486580.46	3310208.99	Картометрический метод	5.0	Закрепление отсутствует
105	486580.61	3310241.93	Картометрический метод	5.0	Закрепление отсутствует
106	486605.54	3310253.43	Картометрический метод	5.0	Закрепление отсутствует
107	486638.05	3310269.50	Картометрический метод	5.0	Закрепление отсутствует
108	486664.50	3310282.59	Картометрический метод	5.0	Закрепление отсутствует
109	486681.01	3310251.10	Картометрический метод	5.0	Закрепление отсутствует
110	486713.02	3310266.70	Картометрический метод	5.0	Закрепление отсутствует
111	486745.90	3310280.68	Картометрический метод	5.0	Закрепление отсутствует
112	486701.31	3310432.33	Картометрический метод	5.0	Закрепление отсутствует
113	486699.87	3310430.94	Картометрический метод	5.0	Закрепление отсутствует
114	486696.62	3310428.41	Картометрический метод	5.0	Закрепление отсутствует
115	486692.13	3310425.56	Картометрический метод	5.0	Закрепление отсутствует
116	486689.81	3310424.41	Картометрический метод	5.0	Закрепление отсутствует
117	486686.16	3310423.08	Картометрический метод	5.0	Закрепление отсутствует
118	486683.37	3310422.57	Картометрический метод	5.0	Закрепление отсутствует
119	486681.46	3310422.52	Картометрический метод	5.0	Закрепление отсутствует
120	486677.73	3310423.08	Картометрический метод	5.0	Закрепление отсутствует

2. Сведения о характерных точках границ объекта

Обозначение характерных точек границ	Координаты, м		Метод определения координат характерной точки	Средняя квадратическая погрешность положения характерной точки (M _t), м	Описание обозначения точки на местности (при наличии)
	X	Y			
1	2	3	4	5	6
121	486675.66	3310423.74	Картометрический метод	5.0	Закрепление отсутствует
122	486671.65	3310425.59	Картометрический метод	5.0	Закрепление отсутствует
123	486668.23	3310427.43	Картометрический метод	5.0	Закрепление отсутствует
124	486666.66	3310428.50	Картометрический метод	5.0	Закрепление отсутствует
125	486665.32	3310429.82	Картометрический метод	5.0	Закрепление отсутствует
126	486664.76	3310430.60	Картометрический метод	5.0	Закрепление отсутствует
127	486663.07	3310433.83	Картометрический метод	5.0	Закрепление отсутствует
128	486660.68	3310440.53	Картометрический метод	5.0	Закрепление отсутствует
129	486656.18	3310454.75	Картометрический метод	5.0	Закрепление отсутствует
130	486652.88	3310463.52	Картометрический метод	5.0	Закрепление отсутствует
131	486650.82	3310467.76	Картометрический метод	5.0	Закрепление отсутствует
132	486649.12	3310470.58	Картометрический метод	5.0	Закрепление отсутствует
133	486645.28	3310475.91	Картометрический метод	5.0	Закрепление отсутствует
134	486638.58	3310484.27	Картометрический метод	5.0	Закрепление отсутствует
135	486637.95	3310485.52	Картометрический метод	5.0	Закрепление отсутствует
136	486637.19	3310487.27	Картометрический метод	5.0	Закрепление отсутствует
137	486636.49	3310488.04	Картометрический метод	5.0	Закрепление отсутствует
138	486634.76	3310488.90	Картометрический метод	5.0	Закрепление отсутствует
139	486633.57	3310489.10	Картометрический метод	5.0	Закрепление отсутствует
140	486631.17	3310489.20	Картометрический метод	5.0	Закрепление отсутствует
141	486629.78	3310489.36	Картометрический метод	5.0	Закрепление отсутствует
142	486627.86	3310489.54	Картометрический метод	5.0	Закрепление отсутствует
143	486626.93	3310489.47	Картометрический метод	5.0	Закрепление отсутствует
144	486625.66	3310488.96	Картометрический метод	5.0	Закрепление отсутствует
145	486625.09	3310488.46	Картометрический метод	5.0	Закрепление отсутствует

2. Сведения о характерных точках границ объекта

Обозначение характерных точек границ	Координаты, м		Метод определения координат характерной точки	Средняя квадратическая погрешность положения характерной точки (M _t), м	Описание обозначения точки на местности (при наличии)
	X	Y			
1	2	3	4	5	6
146	486623.94	3310486.75	Картометрический метод	5.0	Закрепление отсутствует
147	486622.58	3310483.24	Картометрический метод	5.0	Закрепление отсутствует
148	486618.51	3310474.04	Картометрический метод	5.0	Закрепление отсутствует
149	486618.31	3310472.29	Картометрический метод	5.0	Закрепление отсутствует
150	486618.55	3310471.08	Картометрический метод	5.0	Закрепление отсутствует
151	486619.44	3310468.71	Картометрический метод	5.0	Закрепление отсутствует
152	486619.96	3310467.64	Картометрический метод	5.0	Закрепление отсутствует
153	486621.27	3310465.67	Картометрический метод	5.0	Закрепление отсутствует
154	486624.02	3310461.85	Картометрический метод	5.0	Закрепление отсутствует
155	486624.88	3310459.72	Картометрический метод	5.0	Закрепление отсутствует
156	486625.49	3310456.86	Картометрический метод	5.0	Закрепление отсутствует
157	486626.34	3310451.08	Картометрический метод	5.0	Закрепление отсутствует
158	486627.00	3310443.40	Картометрический метод	5.0	Закрепление отсутствует
159	486627.18	3310441.36	Картометрический метод	5.0	Закрепление отсутствует
160	486627.16	3310436.34	Картометрический метод	5.0	Закрепление отсутствует
161	486626.86	3310433.83	Картометрический метод	5.0	Закрепление отсутствует
162	486626.22	3310431.07	Картометрический метод	5.0	Закрепление отсутствует
163	486625.60	3310429.29	Картометрический метод	5.0	Закрепление отсутствует
164	486623.93	3310425.89	Картометрический метод	5.0	Закрепление отсутствует
165	486619.03	3310418.15	Картометрический метод	5.0	Закрепление отсутствует
166	486612.75	3310407.18	Картометрический метод	5.0	Закрепление отсутствует
167	486610.55	3310404.36	Картометрический метод	5.0	Закрепление отсутствует
168	486608.86	3310402.67	Картометрический метод	5.0	Закрепление отсутствует
169	486605.17	3310399.60	Картометрический метод	5.0	Закрепление отсутствует
170	486602.71	3310397.80	Картометрический метод	5.0	Закрепление отсутствует

2. Сведения о характерных точках границ объекта

Обозначение характерных точек границ	Координаты, м		Метод определения координат характерной точки	Средняя квадратическая погрешность положения характерной точки (M _t), м	Описание обозначения точки на местности (при наличии)
	X	Y			
1	2	3	4	5	6
171	486598.74	3310395.20	Картометрический метод	5.0	Закрепление отсутствует
172	486597.63	3310394.48	Картометрический метод	5.0	Закрепление отсутствует
173	486593.77	3310392.17	Картометрический метод	5.0	Закрепление отсутствует
174	486591.67	3310391.34	Картометрический метод	5.0	Закрепление отсутствует
175	486590.60	3310391.14	Картометрический метод	5.0	Закрепление отсутствует
176	486588.44	3310391.31	Картометрический метод	5.0	Закрепление отсутствует
177	486584.11	3310392.50	Картометрический метод	5.0	Закрепление отсутствует
178	486581.94	3310392.70	Картометрический метод	5.0	Закрепление отсутствует
179	486576.09	3310392.11	Картометрический метод	5.0	Закрепление отсутствует
180	486568.30	3310391.16	Картометрический метод	5.0	Закрепление отсутствует
181	486564.40	3310390.92	Картометрический метод	5.0	Закрепление отсутствует
182	486551.42	3310390.57	Картометрический метод	5.0	Закрепление отсутствует
183	486557.08	3310320.81	Картометрический метод	5.0	Закрепление отсутствует
184	486538.66	3310275.68	Картометрический метод	5.0	Закрепление отсутствует
185	486546.70	3310242.07	Картометрический метод	5.0	Закрепление отсутствует
186	486527.10	3310216.66	Картометрический метод	5.0	Закрепление отсутствует
187	486517.41	3310204.09	Картометрический метод	5.0	Закрепление отсутствует
188	486506.08	3310165.56	Картометрический метод	5.0	Закрепление отсутствует
189	486454.62	3310129.52	Картометрический метод	5.0	Закрепление отсутствует
190	486464.85	3310110.52	Картометрический метод	5.0	Закрепление отсутствует
191	486486.77	3310098.83	Картометрический метод	5.0	Закрепление отсутствует
192	486552.55	3310107.60	Картометрический метод	5.0	Закрепление отсутствует
193	486574.46	3310106.13	Картометрический метод	5.0	Закрепление отсутствует
194	486583.24	3310090.06	Картометрический метод	5.0	Закрепление отсутствует
195	486569.36	3310060.09	Картометрический метод	5.0	Закрепление отсутствует

2. Сведения о характерных точках границ объекта

Обозначение характерных точек границ	Координаты, м		Метод определения координат характерной точки	Средняя квадратическая погрешность положения характерной точки (M _t), м	Описание обозначения точки на местности (при наличии)
	X	Y			
1	2	3	4	5	6
196	486560.00	3310015.00	Картометрический метод	5.0	Закрепление отсутствует
197	486610.00	3309990.00	Картометрический метод	5.0	Закрепление отсутствует
198	486619.99	3310015.00	Картометрический метод	5.0	Закрепление отсутствует
199	486650.00	3310020.00	Картометрический метод	5.0	Закрепление отсутствует
200	486669.99	3310000.00	Картометрический метод	5.0	Закрепление отсутствует
201	486674.99	3309935.00	Картометрический метод	5.0	Закрепление отсутствует
202	486705.00	3309940.00	Картометрический метод	5.0	Закрепление отсутствует
203	486738.18	3309895.66	Картометрический метод	5.0	Закрепление отсутствует
204	486740.08	3309813.89	Картометрический метод	5.0	Закрепление отсутствует
205	486748.80	3309811.66	Картометрический метод	5.0	Закрепление отсутствует
206	486773.81	3309840.19	Картометрический метод	5.0	Закрепление отсутствует
207	486785.78	3309823.81	Картометрический метод	5.0	Закрепление отсутствует
208	486803.49	3309821.98	Картометрический метод	5.0	Закрепление отсутствует
209	486814.95	3309843.56	Картометрический метод	5.0	Закрепление отсутствует
210	486842.61	3309861.10	Картометрический метод	5.0	Закрепление отсутствует
211	486854.88	3309838.39	Картометрический метод	5.0	Закрепление отсутствует
212	486861.31	3309835.36	Картометрический метод	5.0	Закрепление отсутствует
213	486870.82	3309838.65	Картометрический метод	5.0	Закрепление отсутствует
214	486892.53	3309875.94	Картометрический метод	5.0	Закрепление отсутствует
215	486920.52	3309908.45	Картометрический метод	5.0	Закрепление отсутствует
216	486946.10	3309954.49	Картометрический метод	5.0	Закрепление отсутствует
217	486974.97	3310091.88	Картометрический метод	5.0	Закрепление отсутствует
218	486949.01	3310087.50	Картометрический метод	5.0	Закрепление отсутствует
219	486922.88	3310091.12	Картометрический метод	5.0	Закрепление отсутствует
220	486925.92	3310132.27	Картометрический метод	5.0	Закрепление отсутствует

2. Сведения о характерных точках границ объекта

Обозначение характерных точек границ	Координаты, м		Метод определения координат характерной точки	Средняя квадратическая погрешность положения характерной точки (M _t), м	Описание обозначения точки на местности (при наличии)
	X	Y			
1	2	3	4	5	6
221	486926.51	3310159.32	Картометрический метод	5.0	Закрепление отсутствует
222	486960.00	3310260.00	Картометрический метод	5.0	Закрепление отсутствует
223	486993.60	3310263.63	Картометрический метод	5.0	Закрепление отсутствует
224	487025.82	3310259.80	Картометрический метод	5.0	Закрепление отсутствует
225	487030.51	3310259.97	Картометрический метод	5.0	Закрепление отсутствует
226	487043.65	3310265.45	Картометрический метод	5.0	Закрепление отсутствует
227	487058.28	3310318.07	Картометрический метод	5.0	Закрепление отсутствует
66	487081.67	3310361.19	Картометрический метод	5.0	Закрепление отсутствует
228	483290.93	3298047.57	Картометрический метод	5.0	Закрепление отсутствует
229	483280.36	3298067.32	Картометрический метод	5.0	Закрепление отсутствует
230	483259.02	3298112.20	Картометрический метод	5.0	Закрепление отсутствует
231	483233.45	3298166.70	Картометрический метод	5.0	Закрепление отсутствует
232	483222.14	3298189.49	Картометрический метод	5.0	Закрепление отсутствует
233	483229.07	3298192.74	Картометрический метод	5.0	Закрепление отсутствует
234	483226.10	3298199.96	Картометрический метод	5.0	Закрепление отсутствует
235	483207.31	3298251.62	Картометрический метод	5.0	Закрепление отсутствует
236	483197.84	3298276.39	Картометрический метод	5.0	Закрепление отсутствует
237	483193.74	3298291.26	Картометрический метод	5.0	Закрепление отсутствует
238	483188.12	3298308.65	Картометрический метод	5.0	Закрепление отсутствует
239	483176.86	3298307.06	Картометрический метод	5.0	Закрепление отсутствует
240	483128.35	3298301.08	Картометрический метод	5.0	Закрепление отсутствует
241	483123.96	3298301.28	Картометрический метод	5.0	Закрепление отсутствует
242	483128.56	3298289.90	Картометрический метод	5.0	Закрепление отсутствует
243	483128.76	3298286.71	Картометрический метод	5.0	Закрепление отсутствует
244	483127.75	3298283.72	Картометрический метод	5.0	Закрепление отсутствует

2. Сведения о характерных точках границ объекта

Обозначение характерных точек границ	Координаты, м		Метод определения координат характерной точки	Средняя квадратическая погрешность положения характерной точки (M _t), м	Описание обозначения точки на местности (при наличии)
	X	Y			
1	2	3	4	5	6
245	483125.95	3298280.53	Картометрический метод	5.0	Закрепление отсутствует
246	483116.57	3298272.54	Картометрический метод	5.0	Закрепление отсутствует
247	483074.98	3298271.66	Картометрический метод	5.0	Закрепление отсутствует
248	483073.84	3298256.17	Картометрический метод	5.0	Закрепление отсутствует
249	483067.06	3298232.45	Картометрический метод	5.0	Закрепление отсутствует
250	483079.49	3298209.86	Картометрический метод	5.0	Закрепление отсутствует
251	483095.68	3298178.60	Картометрический метод	5.0	Закрепление отсутствует
252	483110.25	3298160.66	Картометрический метод	5.0	Закрепление отсутствует
253	483124.68	3298148.48	Картометрический метод	5.0	Закрепление отсутствует
254	483131.83	3298133.79	Картометрический метод	5.0	Закрепление отсутствует
255	483136.54	3298100.42	Картометрический метод	5.0	Закрепление отсутствует
256	483209.35	3298075.50	Картометрический метод	5.0	Закрепление отсутствует
257	483266.41	3298055.97	Картометрический метод	5.0	Закрепление отсутствует
228	483290.93	3298047.57	Картометрический метод	5.0	Закрепление отсутствует
258	483209.02	3298393.39	Картометрический метод	5.0	Закрепление отсутствует
259	483228.39	3298477.65	Картометрический метод	5.0	Закрепление отсутствует
260	483210.05	3298479.65	Картометрический метод	5.0	Закрепление отсутствует
261	483185.58	3298470.61	Картометрический метод	5.0	Закрепление отсутствует
262	483139.36	3298448.96	Картометрический метод	5.0	Закрепление отсутствует
263	483123.17	3298433.38	Картометрический метод	5.0	Закрепление отсутствует
264	483096.96	3298417.52	Картометрический метод	5.0	Закрепление отсутствует
265	483068.08	3298393.58	Картометрический метод	5.0	Закрепление отсутствует
266	483053.53	3298360.08	Картометрический метод	5.0	Закрепление отсутствует
267	483050.68	3298331.96	Картометрический метод	5.0	Закрепление отсутствует
268	483101.88	3298325.84	Картометрический метод	5.0	Закрепление отсутствует

2. Сведения о характерных точках границ объекта

Обозначение характерных точек границ	Координаты, м		Метод определения координат характерной точки	Средняя квадратическая погрешность положения характерной точки (M _t), м	Описание обозначения точки на местности (при наличии)
	X	Y			
1	2	3	4	5	6
269	483117.72	3298362.59	Картометрический метод	5.0	Закрепление отсутствует
270	483154.20	3298378.27	Картометрический метод	5.0	Закрепление отсутствует
271	483170.16	3298380.87	Картометрический метод	5.0	Закрепление отсутствует
258	483209.02	3298393.39	Картометрический метод	5.0	Закрепление отсутствует
272	483527.05	3298652.22	Картометрический метод	5.0	Закрепление отсутствует
273	483550.22	3298657.22	Картометрический метод	5.0	Закрепление отсутствует
274	483551.57	3298717.58	Картометрический метод	5.0	Закрепление отсутствует
275	483566.22	3298790.81	Картометрический метод	5.0	Закрепление отсутствует
276	483539.77	3298834.25	Картометрический метод	5.0	Закрепление отсутствует
277	483539.09	3298837.37	Картометрический метод	5.0	Закрепление отсутствует
278	483529.49	3298839.87	Картометрический метод	5.0	Закрепление отсутствует
279	483514.43	3298841.94	Картометрический метод	5.0	Закрепление отсутствует
280	483510.58	3298841.80	Картометрический метод	5.0	Закрепление отсутствует
281	483510.70	3298822.43	Картометрический метод	5.0	Закрепление отсутствует
282	483509.00	3298791.72	Картометрический метод	5.0	Закрепление отсутствует
283	483505.32	3298769.50	Картометрический метод	5.0	Закрепление отсутствует
284	483500.36	3298747.00	Картометрический метод	5.0	Закрепление отсутствует
285	483495.98	3298734.27	Картометрический метод	5.0	Закрепление отсутствует
286	483491.17	3298724.08	Картометрический метод	5.0	Закрепление отсутствует
287	483515.76	3298697.46	Картометрический метод	5.0	Закрепление отсутствует
272	483527.05	3298652.22	Картометрический метод	5.0	Закрепление отсутствует
288	483401.04	3299001.88	Картометрический метод	5.0	Закрепление отсутствует
289	483373.11	3299018.97	Картометрический метод	5.0	Закрепление отсутствует
290	483366.09	3299026.36	Картометрический метод	5.0	Закрепление отсутствует
291	483348.19	3299045.21	Картометрический метод	5.0	Закрепление отсутствует

2. Сведения о характерных точках границ объекта

Обозначение характерных точек границ	Координаты, м		Метод определения координат характерной точки	Средняя квадратическая погрешность положения характерной точки (M _t), м	Описание обозначения точки на местности (при наличии)
	X	Y			
1	2	3	4	5	6
292	483334.84	3299080.82	Картометрический метод	5.0	Закрепление отсутствует
293	483340.10	3299123.04	Картометрический метод	5.0	Закрепление отсутствует
294	483337.79	3299200.28	Картометрический метод	5.0	Закрепление отсутствует
295	483319.21	3299160.30	Картометрический метод	5.0	Закрепление отсутствует
296	483303.01	3299124.77	Картометрический метод	5.0	Закрепление отсутствует
297	483300.31	3299117.46	Картометрический метод	5.0	Закрепление отсутствует
298	483307.62	3299113.59	Картометрический метод	5.0	Закрепление отсутствует
299	483318.93	3299093.84	Картометрический метод	5.0	Закрепление отсутствует
300	483335.60	3299063.34	Картометрический метод	5.0	Закрепление отсутствует
301	483345.21	3299045.43	Картометрический метод	5.0	Закрепление отсутствует
302	483358.56	3298988.53	Картометрический метод	5.0	Закрепление отсутствует
288	483401.04	3299001.88	Картометрический метод	5.0	Закрепление отсутствует
303	483047.76	3298961.18	Картометрический метод	5.0	Закрепление отсутствует
304	483048.53	3298955.96	Картометрический метод	5.0	Закрепление отсутствует
305	483102.79	3298755.78	Картометрический метод	5.0	Закрепление отсутствует
306	483120.84	3298765.50	Картометрический метод	5.0	Закрепление отсутствует
307	483125.86	3298754.94	Картометрический метод	5.0	Закрепление отсутствует
308	483129.43	3298717.71	Картометрический метод	5.0	Закрепление отсутствует
309	483163.17	3298676.54	Картометрический метод	5.0	Закрепление отсутствует
310	483132.41	3298636.52	Картометрический метод	5.0	Закрепление отсутствует
311	483138.14	3298618.22	Картометрический метод	5.0	Закрепление отсутствует
312	483202.74	3298631.12	Картометрический метод	5.0	Закрепление отсутствует
313	483256.17	3298636.00	Картометрический метод	5.0	Закрепление отсутствует
314	483247.61	3298657.64	Картометрический метод	5.0	Закрепление отсутствует
315	483246.95	3298662.44	Картометрический метод	5.0	Закрепление отсутствует

2. Сведения о характерных точках границ объекта

Обозначение характерных точек границ	Координаты, м		Метод определения координат характерной точки	Средняя квадратическая погрешность положения характерной точки (M _t), м	Описание обозначения точки на местности (при наличии)
	X	Y			
1	2	3	4	5	6
316	483243.76	3298692.48	Картометрический метод	5.0	Закрепление отсутствует
317	483240.31	3298718.80	Картометрический метод	5.0	Закрепление отсутствует
318	483152.51	3298928.78	Картометрический метод	5.0	Закрепление отсутствует
319	483100.33	3298909.12	Картометрический метод	5.0	Закрепление отсутствует
320	483084.86	3298955.30	Картометрический метод	5.0	Закрепление отсутствует
321	483083.43	3298958.02	Картометрический метод	5.0	Закрепление отсутствует
322	483078.34	3298956.68	Картометрический метод	5.0	Закрепление отсутствует
323	483068.37	3298956.04	Картометрический метод	5.0	Закрепление отсутствует
324	483061.73	3298957.25	Картометрический метод	5.0	Закрепление отсутствует
303	483047.76	3298961.18	Картометрический метод	5.0	Закрепление отсутствует
325	482807.52	3298453.01	Картометрический метод	5.0	Закрепление отсутствует
326	482800.14	3298504.27	Картометрический метод	5.0	Закрепление отсутствует
327	482789.68	3298548.77	Картометрический метод	5.0	Закрепление отсутствует
328	482785.83	3298549.96	Картометрический метод	5.0	Закрепление отсутствует
329	482776.21	3298543.60	Картометрический метод	5.0	Закрепление отсутствует
330	482765.91	3298539.63	Картометрический метод	5.0	Закрепление отсутствует
331	482757.85	3298537.72	Картометрический метод	5.0	Закрепление отсутствует
332	482745.61	3298533.42	Картометрический метод	5.0	Закрепление отсутствует
333	482733.88	3298531.44	Картометрический метод	5.0	Закрепление отсутствует
334	482718.73	3298524.05	Картометрический метод	5.0	Закрепление отсутствует
335	482718.98	3298520.83	Картометрический метод	5.0	Закрепление отсутствует
336	482677.36	3298497.81	Картометрический метод	5.0	Закрепление отсутствует
337	482670.48	3298497.20	Картометрический метод	5.0	Закрепление отсутствует
338	482664.73	3298501.52	Картометрический метод	5.0	Закрепление отсутствует
339	482660.56	3298513.07	Картометрический метод	5.0	Закрепление отсутствует

2. Сведения о характерных точках границ объекта

Обозначение характерных точек границ	Координаты, м		Метод определения координат характерной точки	Средняя квадратическая погрешность положения характерной точки (M _t), м	Описание обозначения точки на местности (при наличии)
	X	Y			
1	2	3	4	5	6
340	482669.16	3298530.60	Картометрический метод	5.0	Закрепление отсутствует
341	482668.45	3298539.65	Картометрический метод	5.0	Закрепление отсутствует
342	482665.47	3298553.51	Картометрический метод	5.0	Закрепление отсутствует
343	482662.72	3298558.27	Картометрический метод	5.0	Закрепление отсутствует
344	482659.21	3298559.88	Картометрический метод	5.0	Закрепление отсутствует
345	482656.87	3298560.93	Картометрический метод	5.0	Закрепление отсутствует
346	482652.65	3298560.19	Картометрический метод	5.0	Закрепление отсутствует
347	482620.70	3298534.19	Картометрический метод	5.0	Закрепление отсутствует
348	482613.08	3298518.37	Картометрический метод	5.0	Закрепление отсутствует
349	482623.48	3298477.87	Картометрический метод	5.0	Закрепление отсутствует
350	482630.91	3298472.67	Картометрический метод	5.0	Закрепление отсутствует
351	482634.38	3298466.97	Картометрический метод	5.0	Закрепление отсутствует
352	482624.84	3298447.91	Картометрический метод	5.0	Закрепление отсутствует
353	482553.17	3298464.88	Картометрический метод	5.0	Закрепление отсутствует
354	482550.43	3298454.61	Картометрический метод	5.0	Закрепление отсутствует
355	482548.18	3298447.46	Картометрический метод	5.0	Закрепление отсутствует
356	482541.41	3298445.95	Картометрический метод	5.0	Закрепление отсутствует
357	482535.00	3298441.81	Картометрический метод	5.0	Закрепление отсутствует
358	482536.70	3298437.29	Картометрический метод	5.0	Закрепление отсутствует
359	482557.40	3298433.53	Картометрический метод	5.0	Закрепление отсутствует
360	482580.94	3298427.31	Картометрический метод	5.0	Закрепление отсутствует
361	482606.74	3298425.80	Картометрический метод	5.0	Закрепление отсутствует
362	482622.55	3298423.74	Картометрический метод	5.0	Закрепление отсутствует
363	482632.72	3298418.84	Картометрический метод	5.0	Закрепление отсутствует
364	482657.48	3298412.44	Картометрический метод	5.0	Закрепление отсутствует

2. Сведения о характерных точках границ объекта

Обозначение характерных точек границ	Координаты, м		Метод определения координат характерной точки	Средняя квадратическая погрешность положения характерной точки (M _t), м	Описание обозначения точки на местности (при наличии)
	X	Y			
1	2	3	4	5	6
365	482686.85	3298409.24	Картометрический метод	5.0	Закрепление отсутствует
366	482720.55	3298408.67	Картометрический метод	5.0	Закрепление отсутствует
367	482748.11	3298413.43	Картометрический метод	5.0	Закрепление отсутствует
368	482804.27	3298451.26	Картометрический метод	5.0	Закрепление отсутствует
325	482807.52	3298453.01	Картометрический метод	5.0	Закрепление отсутствует
369	482553.63	3298499.23	Картометрический метод	5.0	Закрепление отсутствует
370	482553.63	3298499.22	Картометрический метод	5.0	Закрепление отсутствует
371	482553.64	3298499.23	Картометрический метод	5.0	Закрепление отсутствует
372	482568.05	3298494.01	Картометрический метод	5.0	Закрепление отсутствует
373	482587.12	3298496.24	Картометрический метод	5.0	Закрепление отсутствует
374	482569.61	3298542.17	Картометрический метод	5.0	Закрепление отсутствует
375	482580.06	3298563.71	Картометрический метод	5.0	Закрепление отсутствует
376	482589.97	3298565.19	Картометрический метод	5.0	Закрепление отсутствует
377	482609.79	3298556.78	Картометрический метод	5.0	Закрепление отсутствует
378	482653.86	3298602.83	Картометрический метод	5.0	Закрепление отсутствует
379	482646.43	3298615.21	Картометрический метод	5.0	Закрепление отсутствует
380	482624.39	3298618.18	Картометрический метод	5.0	Закрепление отсутствует
381	482611.26	3298628.83	Картометрический метод	5.0	Закрепление отсутствует
382	482609.31	3298704.06	Картометрический метод	5.0	Закрепление отсутствует
383	482525.27	3298698.61	Картометрический метод	5.0	Закрепление отсутствует
384	482443.91	3298692.98	Картометрический метод	5.0	Закрепление отсутствует
385	482459.65	3298618.74	Картометрический метод	5.0	Закрепление отсутствует
386	482466.44	3298602.31	Картометрический метод	5.0	Закрепление отсутствует
387	482457.82	3298568.28	Картометрический метод	5.0	Закрепление отсутствует
388	482467.48	3298537.58	Картометрический метод	5.0	Закрепление отсутствует

2. Сведения о характерных точках границ объекта

Обозначение характерных точек границ	Координаты, м		Метод определения координат характерной точки	Средняя квадратическая погрешность положения характерной точки (M _t), м	Описание обозначения точки на местности (при наличии)
	X	Y			
1	2	3	4	5	6
389	482466.84	3298504.70	Картометрический метод	5.0	Закрепление отсутствует
369	482553.63	3298499.23	Картометрический метод	5.0	Закрепление отсутствует
390	482083.42	3298595.91	Картометрический метод	5.0	Закрепление отсутствует
391	482088.74	3298595.15	Картометрический метод	5.0	Закрепление отсутствует
392	482094.69	3298597.87	Картометрический метод	5.0	Закрепление отсутствует
393	482103.11	3298603.81	Картометрический метод	5.0	Закрепление отсутствует
394	482108.31	3298608.76	Картометрический метод	5.0	Закрепление отсутствует
395	482113.76	3298618.66	Картометрический метод	5.0	Закрепление отсутствует
396	482116.48	3298628.56	Картометрический метод	5.0	Закрепление отсутствует
397	482116.48	3298641.67	Картометрический метод	5.0	Закрепление отсутствует
398	482116.23	3298643.65	Картометрический метод	5.0	Закрепление отсутствует
399	482114.99	3298645.39	Картометрический метод	5.0	Закрепление отсутствует
400	482102.62	3298655.29	Картометрический метод	5.0	Закрепление отсутствует
401	482080.54	3298640.80	Картометрический метод	5.0	Закрепление отсутствует
402	482057.06	3298620.89	Картометрический метод	5.0	Закрепление отсутствует
403	482045.17	3298608.51	Картометрический метод	5.0	Закрепление отсутствует
404	482041.95	3298604.06	Картометрический метод	5.0	Закрепление отсутствует
405	482040.47	3298601.34	Картометрический метод	5.0	Закрепление отсутствует
406	482024.93	3298584.47	Картометрический метод	5.0	Закрепление отсутствует
407	482025.07	3298578.42	Картометрический метод	5.0	Закрепление отсутствует
408	482016.10	3298575.69	Картометрический метод	5.0	Закрепление отсутствует
409	481980.87	3298564.95	Картометрический метод	5.0	Закрепление отсутствует
410	481977.03	3298567.55	Картометрический метод	5.0	Закрепление отсутствует
411	481968.86	3298566.80	Картометрический метод	5.0	Закрепление отсутствует
412	481954.50	3298564.08	Картометрический метод	5.0	Закрепление отсутствует

2. Сведения о характерных точках границ объекта

Обозначение характерных точек границ	Координаты, м		Метод определения координат характерной точки	Средняя квадратическая погрешность положения характерной точки (M _t), м	Описание обозначения точки на местности (при наличии)
	X	Y			
1	2	3	4	5	6
413	481899.89	3298509.90	Картометрический метод	5.0	Закрепление отсутствует
414	481893.79	3298504.64	Картометрический метод	5.0	Закрепление отсутствует
415	481904.93	3298483.93	Картометрический метод	5.0	Закрепление отсутствует
416	481932.60	3298477.14	Картометрический метод	5.0	Закрепление отсутствует
417	481947.82	3298478.79	Картометрический метод	5.0	Закрепление отсутствует
418	481965.63	3298483.41	Картометрический метод	5.0	Закрепление отсутствует
419	481975.14	3298496.96	Картометрический метод	5.0	Закрепление отсутствует
420	481981.80	3298505.13	Картометрический метод	5.0	Закрепление отсутствует
421	482013.69	3298493.58	Картометрический метод	5.0	Закрепление отсутствует
422	482050.87	3298490.04	Картометрический метод	5.0	Закрепление отсутствует
423	482068.28	3298504.93	Картометрический метод	5.0	Закрепление отсутствует
424	482059.74	3298519.68	Картометрический метод	5.0	Закрепление отсутствует
425	482056.16	3298534.58	Картометрический метод	5.0	Закрепление отсутствует
426	482059.41	3298552.70	Картометрический метод	5.0	Закрепление отсутствует
427	482062.50	3298574.83	Картометрический метод	5.0	Закрепление отсутствует
428	482072.50	3298598.17	Картометрический метод	5.0	Закрепление отсутствует
390	482083.42	3298595.91	Картометрический метод	5.0	Закрепление отсутствует
429	482331.43	3298601.75	Картометрический метод	5.0	Закрепление отсутствует
430	482373.12	3298621.75	Картометрический метод	5.0	Закрепление отсутствует
431	482410.66	3298629.69	Картометрический метод	5.0	Закрепление отсутствует
432	482414.62	3298630.84	Картометрический метод	5.0	Закрепление отсутствует
433	482436.26	3298629.19	Картометрический метод	5.0	Закрепление отсутствует
434	482449.77	3298636.39	Картометрический метод	5.0	Закрепление отсутствует
435	482441.84	3298674.02	Картометрический метод	5.0	Закрепление отсутствует
436	482413.10	3298741.62	Картометрический метод	5.0	Закрепление отсутствует

2. Сведения о характерных точках границ объекта

Обозначение характерных точек границ	Координаты, м		Метод определения координат характерной точки	Средняя квадратическая погрешность положения характерной точки (M _t), м	Описание обозначения точки на местности (при наличии)
	X	Y			
1	2	3	4	5	6
437	482411.19	3298746.42	Картометрический метод	5.0	Закрепление отсутствует
438	482387.17	3298737.27	Картометрический метод	5.0	Закрепление отсутствует
439	482374.94	3298735.22	Картометрический метод	5.0	Закрепление отсутствует
440	482377.77	3298729.02	Картометрический метод	5.0	Закрепление отсутствует
441	482392.39	3298695.34	Картометрический метод	5.0	Закрепление отсутствует
442	482361.70	3298680.90	Картометрический метод	5.0	Закрепление отсутствует
443	482355.06	3298694.36	Картометрический метод	5.0	Закрепление отсутствует
444	482306.30	3298672.26	Картометрический метод	5.0	Закрепление отсутствует
445	482329.90	3298626.38	Картометрический метод	5.0	Закрепление отсутствует
429	482331.43	3298601.75	Картометрический метод	5.0	Закрепление отсутствует
446	482836.50	3298468.62	Картометрический метод	5.0	Закрепление отсутствует
447	482873.37	3298488.49	Картометрический метод	5.0	Закрепление отсутствует
448	482900.89	3298496.38	Картометрический метод	5.0	Закрепление отсутствует
449	482909.63	3298501.66	Картометрический метод	5.0	Закрепление отсутствует
450	482909.19	3298512.66	Картометрический метод	5.0	Закрепление отсутствует
451	482899.69	3298526.38	Картометрический метод	5.0	Закрепление отсутствует
452	482899.37	3298534.38	Картометрический метод	5.0	Закрепление отсутствует
453	482903.65	3298551.53	Картометрический метод	5.0	Закрепление отсутствует
454	482907.06	3298565.65	Картометрический метод	5.0	Закрепление отсутствует
455	482904.52	3298579.59	Картометрический метод	5.0	Закрепление отсутствует
456	482903.08	3298590.56	Картометрический метод	5.0	Закрепление отсутствует
457	482910.34	3298607.81	Картометрический метод	5.0	Закрепление отсутствует
458	482912.72	3298622.90	Картометрический метод	5.0	Закрепление отсутствует
459	482907.41	3298639.69	Картометрический метод	5.0	Закрепление отсутствует
460	482914.13	3298661.99	Картометрический метод	5.0	Закрепление отсутствует

2. Сведения о характерных точках границ объекта

Обозначение характерных точек границ	Координаты, м		Метод определения координат характерной точки	Средняя квадратическая погрешность положения характерной точки (M _t), м	Описание обозначения точки на местности (при наличии)
	X	Y			
1	2	3	4	5	6
461	482926.15	3298684.39	Картометрический метод	5.0	Закрепление отсутствует
462	482936.48	3298699.74	Картометрический метод	5.0	Закрепление отсутствует
463	482947.72	3298717.12	Картометрический метод	5.0	Закрепление отсутствует
464	482952.88	3298737.30	Картометрический метод	5.0	Закрепление отсутствует
465	482970.38	3298746.87	Картометрический метод	5.0	Закрепление отсутствует
466	482964.37	3298816.35	Картометрический метод	5.0	Закрепление отсутствует
467	482928.57	3298801.07	Картометрический метод	5.0	Закрепление отсутствует
468	482913.30	3298781.84	Картометрический метод	5.0	Закрепление отсутствует
469	482909.24	3298775.37	Картометрический метод	5.0	Закрепление отсутствует
470	482916.51	3298765.52	Картометрический метод	5.0	Закрепление отсутствует
471	482900.24	3298760.82	Картометрический метод	5.0	Закрепление отсутствует
472	482894.63	3298750.78	Картометрический метод	5.0	Закрепление отсутствует
473	482903.96	3298727.57	Картометрический метод	5.0	Закрепление отсутствует
474	482910.60	3298711.57	Картометрический метод	5.0	Закрепление отсутствует
475	482887.41	3298700.83	Картометрический метод	5.0	Закрепление отсутствует
476	482866.77	3298695.32	Картометрический метод	5.0	Закрепление отсутствует
477	482876.52	3298666.59	Картометрический метод	5.0	Закрепление отсутствует
478	482885.71	3298640.12	Картометрический метод	5.0	Закрепление отсутствует
479	482879.62	3298625.40	Картометрический метод	5.0	Закрепление отсутствует
480	482876.65	3298618.05	Картометрический метод	5.0	Закрепление отсутствует
481	482855.30	3298607.44	Картометрический метод	5.0	Закрепление отсутствует
482	482838.67	3298591.27	Картометрический метод	5.0	Закрепление отсутствует
483	482824.33	3298573.66	Картометрический метод	5.0	Закрепление отсутствует
484	482821.62	3298575.32	Картометрический метод	5.0	Закрепление отсутствует
485	482825.16	3298486.69	Картометрический метод	5.0	Закрепление отсутствует

2. Сведения о характерных точках границ объекта

Обозначение характерных точек границ	Координаты, м		Метод определения координат характерной точки	Средняя квадратическая погрешность положения характерной точки (Mt), м	Описание обозначения точки на местности (при наличии)
	X	Y			
1	2	3	4	5	6
446	482836.50	3298468.62	Картометрический метод	5.0	Закрепление отсутствует

3. Сведения о характерных точках части (частей) границы объекта

Обозначение характерных точек части границы	Координаты, м		Метод определения координат характерной точки	Средняя квадратическая погрешность положения характерной точки (Mt), м	Описание обозначения точки на местности (при наличии)
	X	Y			
1	2	3	4	5	6
-	-	-	-	-	-

ТЕКСТОВОЕ ОПИСАНИЕ
местоположения границ населенных пунктов, территориальных зон

Прохождение границы		Описание прохождения границы
от точки	до точки	
1	2	3
1	2	-
2	3	-
3	4	-
4	5	-
5	6	-
6	7	-
7	8	-
8	9	-
9	10	-
10	11	-
11	12	-
12	13	-
13	14	-
14	15	-
15	16	-
16	17	-
17	18	-
18	19	-
19	20	-
20	21	-
21	22	-
22	23	-
23	24	-
24	25	-
25	26	-
26	1	-
27	28	-
28	29	-
29	30	-
30	31	-
31	32	-
32	33	-
33	34	-
34	35	-
35	36	-
36	37	-
37	38	-

ТЕКСТОВОЕ ОПИСАНИЕ
местоположения границ населенных пунктов, территориальных зон

Прохождение границы		Описание прохождения границы
от точки	до точки	
1	2	3
38	39	-
39	40	-
40	41	-
41	42	-
42	43	-
43	44	-
44	45	-
45	46	-
46	47	-
47	48	-
48	49	-
49	50	-
50	51	-
51	52	-
52	53	-
53	54	-
54	55	-
55	56	-
56	57	-
57	58	-
58	59	-
59	60	-
60	61	-
61	62	-
62	63	-
63	64	-
64	65	-
65	27	-
66	67	-
67	68	-
68	69	-
69	70	-
70	71	-
71	72	-
72	73	-
73	74	-
74	75	-

ТЕКСТОВОЕ ОПИСАНИЕ
местоположения границ населенных пунктов, территориальных зон

Прохождение границы		Описание прохождения границы
от точки	до точки	
1	2	3
75	76	-
76	77	-
77	78	-
78	79	-
79	80	-
80	81	-
81	82	-
82	83	-
83	84	-
84	85	-
85	86	-
86	87	-
87	88	-
88	89	-
89	90	-
90	91	-
91	92	-
92	93	-
93	94	-
94	95	-
95	96	-
96	97	-
97	98	-
98	99	-
99	100	-
100	101	-
101	102	-
102	103	-
103	104	-
104	105	-
105	106	-
106	107	-
107	108	-
108	109	-
109	110	-
110	111	-
111	112	-

ТЕКСТОВОЕ ОПИСАНИЕ
местоположения границ населенных пунктов, территориальных зон

Прохождение границы		Описание прохождения границы
от точки	до точки	
1	2	3
112	113	-
113	114	-
114	115	-
115	116	-
116	117	-
117	118	-
118	119	-
119	120	-
120	121	-
121	122	-
122	123	-
123	124	-
124	125	-
125	126	-
126	127	-
127	128	-
128	129	-
129	130	-
130	131	-
131	132	-
132	133	-
133	134	-
134	135	-
135	136	-
136	137	-
137	138	-
138	139	-
139	140	-
140	141	-
141	142	-
142	143	-
143	144	-
144	145	-
145	146	-
146	147	-
147	148	-
148	149	-

ТЕКСТОВОЕ ОПИСАНИЕ
местоположения границ населенных пунктов, территориальных зон

Прохождение границы		Описание прохождения границы
от точки	до точки	
1	2	3
149	150	-
150	151	-
151	152	-
152	153	-
153	154	-
154	155	-
155	156	-
156	157	-
157	158	-
158	159	-
159	160	-
160	161	-
161	162	-
162	163	-
163	164	-
164	165	-
165	166	-
166	167	-
167	168	-
168	169	-
169	170	-
170	171	-
171	172	-
172	173	-
173	174	-
174	175	-
175	176	-
176	177	-
177	178	-
178	179	-
179	180	-
180	181	-
181	182	-
182	183	-
183	184	-
184	185	-
185	186	-

ТЕКСТОВОЕ ОПИСАНИЕ
местоположения границ населенных пунктов, территориальных зон

Прохождение границы		Описание прохождения границы
от точки	до точки	
1	2	3
186	187	-
187	188	-
188	189	-
189	190	-
190	191	-
191	192	-
192	193	-
193	194	-
194	195	-
195	196	-
196	197	-
197	198	-
198	199	-
199	200	-
200	201	-
201	202	-
202	203	-
203	204	-
204	205	-
205	206	-
206	207	-
207	208	-
208	209	-
209	210	-
210	211	-
211	212	-
212	213	-
213	214	-
214	215	-
215	216	-
216	217	-
217	218	-
218	219	-
219	220	-
220	221	-
221	222	-
222	223	-

ТЕКСТОВОЕ ОПИСАНИЕ
местоположения границ населенных пунктов, территориальных зон

Прохождение границы		Описание прохождения границы
от точки	до точки	
1	2	3
223	224	-
224	225	-
225	226	-
226	227	-
227	66	-
228	229	-
229	230	-
230	231	-
231	232	-
232	233	-
233	234	-
234	235	-
235	236	-
236	237	-
237	238	-
238	239	-
239	240	-
240	241	-
241	242	-
242	243	-
243	244	-
244	245	-
245	246	-
246	247	-
247	248	-
248	249	-
249	250	-
250	251	-
251	252	-
252	253	-
253	254	-
254	255	-
255	256	-
256	257	-
257	228	-
258	259	-
259	260	-

ТЕКСТОВОЕ ОПИСАНИЕ
местоположения границ населенных пунктов, территориальных зон

Прохождение границы		Описание прохождения границы
от точки	до точки	
1	2	3
260	261	-
261	262	-
262	263	-
263	264	-
264	265	-
265	266	-
266	267	-
267	268	-
268	269	-
269	270	-
270	271	-
271	258	-
272	273	-
273	274	-
274	275	-
275	276	-
276	277	-
277	278	-
278	279	-
279	280	-
280	281	-
281	282	-
282	283	-
283	284	-
284	285	-
285	286	-
286	287	-
287	272	-
288	289	-
289	290	-
290	291	-
291	292	-
292	293	-
293	294	-
294	295	-
295	296	-
296	297	-

ТЕКСТОВОЕ ОПИСАНИЕ
местоположения границ населенных пунктов, территориальных зон

Прохождение границы		Описание прохождения границы
от точки	до точки	
1	2	3
297	298	-
298	299	-
299	300	-
300	301	-
301	302	-
302	288	-
303	304	-
304	305	-
305	306	-
306	307	-
307	308	-
308	309	-
309	310	-
310	311	-
311	312	-
312	313	-
313	314	-
314	315	-
315	316	-
316	317	-
317	318	-
318	319	-
319	320	-
320	321	-
321	322	-
322	323	-
323	324	-
324	303	-
325	326	-
326	327	-
327	328	-
328	329	-
329	330	-
330	331	-
331	332	-
332	333	-
333	334	-

ТЕКСТОВОЕ ОПИСАНИЕ
местоположения границ населенных пунктов, территориальных зон

Прохождение границы		Описание прохождения границы
от точки	до точки	
1	2	3
334	335	-
335	336	-
336	337	-
337	338	-
338	339	-
339	340	-
340	341	-
341	342	-
342	343	-
343	344	-
344	345	-
345	346	-
346	347	-
347	348	-
348	349	-
349	350	-
350	351	-
351	352	-
352	353	-
353	354	-
354	355	-
355	356	-
356	357	-
357	358	-
358	359	-
359	360	-
360	361	-
361	362	-
362	363	-
363	364	-
364	365	-
365	366	-
366	367	-
367	368	-
368	325	-
369	370	-
370	371	-

ТЕКСТОВОЕ ОПИСАНИЕ
местоположения границ населенных пунктов, территориальных зон

Прохождение границы		Описание прохождения границы
от точки	до точки	
1	2	3
371	372	-
372	373	-
373	374	-
374	375	-
375	376	-
376	377	-
377	378	-
378	379	-
379	380	-
380	381	-
381	382	-
382	383	-
383	384	-
384	385	-
385	386	-
386	387	-
387	388	-
388	389	-
389	369	-
390	391	-
391	392	-
392	393	-
393	394	-
394	395	-
395	396	-
396	397	-
397	398	-
398	399	-
399	400	-
400	401	-
401	402	-
402	403	-
403	404	-
404	405	-
405	406	-
406	407	-
407	408	-

ТЕКСТОВОЕ ОПИСАНИЕ
местоположения границ населенных пунктов, территориальных зон

Прохождение границы		Описание прохождения границы
от точки	до точки	
1	2	3
408	409	-
409	410	-
410	411	-
411	412	-
412	413	-
413	414	-
414	415	-
415	416	-
416	417	-
417	418	-
418	419	-
419	420	-
420	421	-
421	422	-
422	423	-
423	424	-
424	425	-
425	426	-
426	427	-
427	428	-
428	390	-
429	430	-
430	431	-
431	432	-
432	433	-
433	434	-
434	435	-
435	436	-
436	437	-
437	438	-
438	439	-
439	440	-
440	441	-
441	442	-
442	443	-
443	444	-
444	445	-

ТЕКСТОВОЕ ОПИСАНИЕ
местоположения границ населенных пунктов, территориальных зон

Прохождение границы		Описание прохождения границы
от точки	до точки	
1	2	3
445	429	-
446	447	-
447	448	-
448	449	-
449	450	-
450	451	-
451	452	-
452	453	-
453	454	-
454	455	-
455	456	-
456	457	-
457	458	-
458	459	-
459	460	-
460	461	-
461	462	-
462	463	-
463	464	-
464	465	-
465	466	-
466	467	-
467	468	-
468	469	-
469	470	-
470	471	-
471	472	-
472	473	-
473	474	-
474	475	-
475	476	-
476	477	-
477	478	-
478	479	-
479	480	-
480	481	-
481	482	-

ТЕКСТОВОЕ ОПИСАНИЕ
местоположения границ населенных пунктов, территориальных зон

Прохождение границы		Описание прохождения границы
от точки	до точки	
1	2	3
482	483	-
483	484	-
484	485	-
485	446	-

ГРАФИЧЕСКОЕ ОПИСАНИЕ

местоположения границ населенных пунктов, территориальных зон, особо охраняемых природных территорий, зон с особыми условиями использования территории

Зона огородничества в хозяйственно-рекреационной зоне (ТСХ.2.2)

(наименование объекта, местоположение границ которого описано (далее - объект))

Раздел 1

Сведения об объекте

№ п/п	Характеристики объекта	Описание характеристик
1	2	3
1.	Местоположение объекта	Ленинградская область, м. р-н Подпорожский, с.п Винницкое
2.	Площадь объекта +/- величина погрешности определения площади (Р +/- Дельта Р)	776812 +/- 15424 м ²
3.	Иные характеристики объекта	-

Раздел 2

Сведения о местоположении границ объекта

1. Система координат МСК 47 зона 3

2. Сведения о характерных точках границ объекта

Обозначение характерных точек границ	Координаты, м		Метод определения координат характерной точки	Средняя квадратическая погрешность положения характерной точки (M), м	Описание обозначения точки на местности (при наличии)
	X	Y			
1	2	3	4	5	6
1	495279.78	3299433.81	Картометрический метод	5.0	Закрепление отсутствует
2	495136.05	3299369.89	Картометрический метод	5.0	Закрепление отсутствует
3	495179.99	3299309.12	Картометрический метод	5.0	Закрепление отсутствует
4	495229.64	3299352.21	Картометрический метод	5.0	Закрепление отсутствует
5	495304.05	3299385.12	Картометрический метод	5.0	Закрепление отсутствует
1	495279.78	3299433.81	Картометрический метод	5.0	Закрепление отсутствует
6	495090.67	3299129.20	Картометрический метод	5.0	Закрепление отсутствует
7	495097.69	3299137.16	Картометрический метод	5.0	Закрепление отсутствует
8	495100.44	3299137.56	Картометрический метод	5.0	Закрепление отсутствует
9	495098.72	3299143.81	Картометрический метод	5.0	Закрепление отсутствует
10	495076.33	3299160.75	Картометрический метод	5.0	Закрепление отсутствует
11	495077.53	3299167.10	Картометрический метод	5.0	Закрепление отсутствует
12	495101.45	3299170.58	Картометрический метод	5.0	Закрепление отсутствует
13	495149.50	3299177.57	Картометрический метод	5.0	Закрепление отсутствует
14	495148.62	3299159.91	Картометрический метод	5.0	Закрепление отсутствует
15	495143.62	3299155.54	Картометрический метод	5.0	Закрепление отсутствует
16	495154.77	3299135.92	Картометрический метод	5.0	Закрепление отсутствует
17	495156.40	3299137.51	Картометрический метод	5.0	Закрепление отсутствует
18	495183.50	3299148.05	Картометрический метод	5.0	Закрепление отсутствует
19	495158.32	3299204.47	Картометрический метод	5.0	Закрепление отсутствует
20	495140.82	3299192.07	Картометрический метод	5.0	Закрепление отсутствует
21	495105.26	3299186.13	Картометрический метод	5.0	Закрепление отсутствует

2. Сведения о характерных точках границ объекта					
Обозначение характерных точек границ	Координаты, м		Метод определения координат характерной точки	Средняя квадратическая погрешность положения характерной точки (M _t), м	Описание обозначения точки на местности (при наличии)
	X	Y			
1	2	3	4	5	6
22	495085.25	3299185.80	Картометрический метод	5.0	Закрепление отсутствует
23	495042.59	3299163.64	Картометрический метод	5.0	Закрепление отсутствует
24	495050.62	3299156.78	Картометрический метод	5.0	Закрепление отсутствует
25	495084.10	3299132.74	Картометрический метод	5.0	Закрепление отсутствует
6	495090.67	3299129.20	Картометрический метод	5.0	Закрепление отсутствует
26	494875.72	3299205.54	Картометрический метод	5.0	Закрепление отсутствует
27	494885.78	3299206.11	Картометрический метод	5.0	Закрепление отсутствует
28	494953.30	3299222.03	Картометрический метод	5.0	Закрепление отсутствует
29	494952.73	3299239.47	Картометрический метод	5.0	Закрепление отсутствует
30	494922.81	3299237.75	Картометрический метод	5.0	Закрепление отсутствует
31	494927.19	3299256.11	Картометрический метод	5.0	Закрепление отсутствует
32	494936.29	3299302.42	Картометрический метод	5.0	Закрепление отсутствует
33	494921.75	3299305.32	Картометрический метод	5.0	Закрепление отсутствует
34	494884.88	3299313.24	Картометрический метод	5.0	Закрепление отсутствует
35	494880.90	3299313.17	Картометрический метод	5.0	Закрепление отсутствует
36	494876.54	3299288.65	Картометрический метод	5.0	Закрепление отсутствует
37	494876.19	3299276.35	Картометрический метод	5.0	Закрепление отсутствует
38	494877.91	3299231.80	Картометрический метод	5.0	Закрепление отсутствует
26	494875.72	3299205.54	Картометрический метод	5.0	Закрепление отсутствует
39	494806.08	3299011.79	Картометрический метод	5.0	Закрепление отсутствует
40	494807.09	3299018.26	Картометрический метод	5.0	Закрепление отсутствует
41	494808.97	3299027.38	Картометрический метод	5.0	Закрепление отсутствует
42	494811.30	3299036.42	Картометрический метод	5.0	Закрепление отсутствует
43	494812.65	3299040.91	Картометрический метод	5.0	Закрепление отсутствует
44	494815.72	3299049.80	Картометрический метод	5.0	Закрепление отсутствует

2. Сведения о характерных точках границ объекта

Обозначение характерных точек границ	Координаты, м		Метод определения координат характерной точки	Средняя квадратическая погрешность положения характерной точки (M _t), м	Описание обозначения точки на местности (при наличии)
	X	Y			
1	2	3	4	5	6
45	494819.26	3299058.48	Картометрический метод	5.0	Закрепление отсутствует
46	494823.53	3299067.38	Картометрический метод	5.0	Закрепление отсутствует
47	494807.02	3299072.42	Картометрический метод	5.0	Закрепление отсутствует
48	494780.90	3299054.93	Картометрический метод	5.0	Закрепление отсутствует
49	494740.73	3299055.18	Картометрический метод	5.0	Закрепление отсутствует
50	494740.73	3299050.01	Картометрический метод	5.0	Закрепление отсутствует
51	494741.74	3299014.28	Картометрический метод	5.0	Закрепление отсутствует
39	494806.08	3299011.79	Картометрический метод	5.0	Закрепление отсутствует
52	494343.49	3298870.92	Картометрический метод	5.0	Закрепление отсутствует
53	494327.08	3298882.96	Картометрический метод	5.0	Закрепление отсутствует
54	494312.57	3298894.04	Картометрический метод	5.0	Закрепление отсутствует
55	494306.50	3298881.61	Картометрический метод	5.0	Закрепление отсутствует
56	494291.74	3298857.77	Картометрический метод	5.0	Закрепление отсутствует
57	494281.76	3298846.06	Картометрический метод	5.0	Закрепление отсутствует
58	494276.12	3298840.83	Картометрический метод	5.0	Закрепление отсутствует
59	494281.90	3298837.07	Картометрический метод	5.0	Закрепление отсутствует
60	494293.52	3298829.37	Картометрический метод	5.0	Закрепление отсутствует
61	494309.37	3298818.43	Картометрический метод	5.0	Закрепление отсутствует
52	494343.49	3298870.92	Картометрический метод	5.0	Закрепление отсутствует
62	493918.77	3299422.65	Картометрический метод	5.0	Закрепление отсутствует
63	493935.60	3299436.41	Картометрический метод	5.0	Закрепление отсутствует
64	493952.12	3299447.89	Картометрический метод	5.0	Закрепление отсутствует
65	493963.35	3299453.86	Картометрический метод	5.0	Закрепление отсутствует
66	493968.62	3299461.84	Картометрический метод	5.0	Закрепление отсутствует
67	493967.92	3299469.08	Картометрический метод	5.0	Закрепление отсутствует

2. Сведения о характерных точках границ объекта

Обозначение характерных точек границ	Координаты, м		Метод определения координат характерной точки	Средняя квадратическая погрешность положения характерной точки (M _t), м	Описание обозначения точки на местности (при наличии)
	X	Y			
1	2	3	4	5	6
68	493952.29	3299480.35	Картометрический метод	5.0	Закрепление отсутствует
69	493913.05	3299508.20	Картометрический метод	5.0	Закрепление отсутствует
70	493912.63	3299507.23	Картометрический метод	5.0	Закрепление отсутствует
71	493905.04	3299490.77	Картометрический метод	5.0	Закрепление отсутствует
72	493901.87	3299476.21	Картометрический метод	5.0	Закрепление отсутствует
73	493893.01	3299462.29	Картометрический метод	5.0	Закрепление отсутствует
74	493886.68	3299443.30	Картометрический метод	5.0	Закрепление отсутствует
62	493918.77	3299422.65	Картометрический метод	5.0	Закрепление отсутствует
75	490755.28	3298126.02	Картометрический метод	5.0	Закрепление отсутствует
76	490762.13	3298180.18	Картометрический метод	5.0	Закрепление отсутствует
77	490793.39	3298192.84	Картометрический метод	5.0	Закрепление отсутствует
78	490797.49	3298194.59	Картометрический метод	5.0	Закрепление отсутствует
79	490767.77	3298206.97	Картометрический метод	5.0	Закрепление отсутствует
80	490759.48	3298208.90	Картометрический метод	5.0	Закрепление отсутствует
81	490744.02	3298215.30	Картометрический метод	5.0	Закрепление отсутствует
82	490744.82	3298221.66	Картометрический метод	5.0	Закрепление отсутствует
83	490720.67	3298226.17	Картометрический метод	5.0	Закрепление отсутствует
84	490702.17	3298214.02	Картометрический метод	5.0	Закрепление отсутствует
85	490669.02	3298193.01	Картометрический метод	5.0	Закрепление отсутствует
86	490612.02	3298181.73	Картометрический метод	5.0	Закрепление отсутствует
87	490636.11	3298175.32	Картометрический метод	5.0	Закрепление отсутствует
88	490645.04	3298163.22	Картометрический метод	5.0	Закрепление отсутствует
89	490664.82	3298151.34	Картометрический метод	5.0	Закрепление отсутствует
90	490675.34	3298127.13	Картометрический метод	5.0	Закрепление отсутствует
91	490683.98	3298110.93	Картометрический метод	5.0	Закрепление отсутствует

2. Сведения о характерных точках границ объекта

Обозначение характерных точек границ	Координаты, м		Метод определения координат характерной точки	Средняя квадратическая погрешность положения характерной точки (M _t), м	Описание обозначения точки на местности (при наличии)
	X	Y			
1	2	3	4	5	6
92	490719.73	3298113.46	Картометрический метод	5.0	Закрепление отсутствует
75	490755.28	3298126.02	Картометрический метод	5.0	Закрепление отсутствует
93	490551.45	3298219.19	Картометрический метод	5.0	Закрепление отсутствует
94	490551.18	3298219.19	Картометрический метод	5.0	Закрепление отсутствует
95	490544.31	3298219.48	Картометрический метод	5.0	Закрепление отсутствует
96	490511.54	3298202.16	Картометрический метод	5.0	Закрепление отсутствует
97	490519.22	3298188.26	Картометрический метод	5.0	Закрепление отсутствует
98	490491.88	3298169.51	Картометрический метод	5.0	Закрепление отсутствует
99	490482.33	3298148.84	Картометрический метод	5.0	Закрепление отсутствует
100	490466.02	3298132.84	Картометрический метод	5.0	Закрепление отсутствует
101	490470.62	3298127.66	Картометрический метод	5.0	Закрепление отсутствует
102	490469.15	3298124.32	Картометрический метод	5.0	Закрепление отсутствует
103	490477.41	3298115.35	Картометрический метод	5.0	Закрепление отсутствует
104	490459.61	3298096.76	Картометрический метод	5.0	Закрепление отсутствует
105	490456.48	3298100.06	Картометрический метод	5.0	Закрепление отсутствует
106	490446.88	3298091.28	Картометрический метод	5.0	Закрепление отсутствует
107	490441.98	3298087.12	Картометрический метод	5.0	Закрепление отсутствует
108	490432.64	3298080.70	Картометрический метод	5.0	Закрепление отсутствует
109	490425.57	3298075.18	Картометрический метод	5.0	Закрепление отсутствует
110	490407.79	3298038.45	Картометрический метод	5.0	Закрепление отсутствует
111	490400.12	3298028.14	Картометрический метод	5.0	Закрепление отсутствует
112	490396.91	3298015.33	Картометрический метод	5.0	Закрепление отсутствует
113	490422.69	3298006.15	Картометрический метод	5.0	Закрепление отсутствует
114	490438.30	3298012.55	Картометрический метод	5.0	Закрепление отсутствует
115	490459.63	3298023.22	Картометрический метод	5.0	Закрепление отсутствует

2. Сведения о характерных точках границ объекта

Обозначение характерных точек границ	Координаты, м		Метод определения координат характерной точки	Средняя квадратическая погрешность положения характерной точки (M _t), м	Описание обозначения точки на местности (при наличии)
	X	Y			
1	2	3	4	5	6
116	490464.38	3298031.20	Картометрический метод	5.0	Закрепление отсутствует
117	490467.85	3298044.27	Картометрический метод	5.0	Закрепление отсутствует
118	490476.20	3298055.10	Картометрический метод	5.0	Закрепление отсутствует
119	490484.14	3298049.31	Картометрический метод	5.0	Закрепление отсутствует
120	490491.19	3298048.20	Картометрический метод	5.0	Закрепление отсутствует
121	490501.25	3298055.02	Картометрический метод	5.0	Закрепление отсутствует
122	490513.33	3298055.35	Картометрический метод	5.0	Закрепление отсутствует
123	490535.28	3298062.66	Картометрический метод	5.0	Закрепление отсутствует
124	490539.89	3298084.27	Картометрический метод	5.0	Закрепление отсутствует
125	490536.06	3298096.61	Картометрический метод	5.0	Закрепление отсутствует
126	490526.72	3298114.72	Картометрический метод	5.0	Закрепление отсутствует
127	490529.53	3298131.41	Картометрический метод	5.0	Закрепление отсутствует
128	490534.99	3298145.93	Картометрический метод	5.0	Закрепление отсутствует
129	490528.94	3298163.22	Картометрический метод	5.0	Закрепление отсутствует
130	490553.00	3298209.55	Картометрический метод	5.0	Закрепление отсутствует
131	490551.71	3298213.30	Картометрический метод	5.0	Закрепление отсутствует
132	490552.60	3298215.67	Картометрический метод	5.0	Закрепление отсутствует
93	490551.45	3298219.19	Картометрический метод	5.0	Закрепление отсутствует
133	490393.43	3298172.57	Картометрический метод	5.0	Закрепление отсутствует
134	490419.19	3298197.73	Картометрический метод	5.0	Закрепление отсутствует
135	490432.88	3298211.47	Картометрический метод	5.0	Закрепление отсутствует
136	490452.90	3298231.71	Картометрический метод	5.0	Закрепление отсутствует
137	490462.42	3298240.67	Картометрический метод	5.0	Закрепление отсутствует
138	490475.13	3298253.43	Картометрический метод	5.0	Закрепление отсутствует
139	490492.82	3298271.03	Картометрический метод	5.0	Закрепление отсутствует

2. Сведения о характерных точках границ объекта

Обозначение характерных точек границ	Координаты, м		Метод определения координат характерной точки	Средняя квадратическая погрешность положения характерной точки (M _t), м	Описание обозначения точки на местности (при наличии)
	X	Y			
1	2	3	4	5	6
140	490498.24	3298275.91	Картометрический метод	5.0	Закрепление отсутствует
141	490512.45	3298289.90	Картометрический метод	5.0	Закрепление отсутствует
142	490513.43	3298291.02	Картометрический метод	5.0	Закрепление отсутствует
143	490516.93	3298298.76	Картометрический метод	5.0	Закрепление отсутствует
144	490531.41	3298328.79	Картометрический метод	5.0	Закрепление отсутствует
145	490533.28	3298332.01	Картометрический метод	5.0	Закрепление отсутствует
146	490538.40	3298333.91	Картометрический метод	5.0	Закрепление отсутствует
147	490545.95	3298340.97	Картометрический метод	5.0	Закрепление отсутствует
148	490531.20	3298355.42	Картометрический метод	5.0	Закрепление отсутствует
149	490527.01	3298363.52	Картометрический метод	5.0	Закрепление отсутствует
150	490505.11	3298392.71	Картометрический метод	5.0	Закрепление отсутствует
151	490486.75	3298411.93	Картометрический метод	5.0	Закрепление отсутствует
152	490471.57	3298425.37	Картометрический метод	5.0	Закрепление отсутствует
153	490465.88	3298420.74	Картометрический метод	5.0	Закрепление отсутствует
154	490434.86	3298392.95	Картометрический метод	5.0	Закрепление отсутствует
155	490420.40	3298409.59	Картометрический метод	5.0	Закрепление отсутствует
156	490401.03	3298414.80	Картометрический метод	5.0	Закрепление отсутствует
157	490378.30	3298425.42	Картометрический метод	5.0	Закрепление отсутствует
158	490369.31	3298447.79	Картометрический метод	5.0	Закрепление отсутствует
159	490369.34	3298448.74	Картометрический метод	5.0	Закрепление отсутствует
160	490360.50	3298460.38	Картометрический метод	5.0	Закрепление отсутствует
161	490369.92	3298466.94	Картометрический метод	5.0	Закрепление отсутствует
162	490370.12	3298473.30	Картометрический метод	5.0	Закрепление отсутствует
163	490346.50	3298510.50	Картометрический метод	5.0	Закрепление отсутствует
164	490328.04	3298534.91	Картометрический метод	5.0	Закрепление отсутствует

2. Сведения о характерных точках границ объекта

Обозначение характерных точек границ	Координаты, м		Метод определения координат характерной точки	Средняя квадратическая погрешность положения характерной точки (M _t), м	Описание обозначения точки на местности (при наличии)
	X	Y			
1	2	3	4	5	6
165	490296.13	3298516.91	Картометрический метод	5.0	Закрепление отсутствует
166	490282.09	3298511.50	Картометрический метод	5.0	Закрепление отсутствует
167	490270.84	3298526.80	Картометрический метод	5.0	Закрепление отсутствует
168	490256.10	3298548.98	Картометрический метод	5.0	Закрепление отсутствует
169	490245.37	3298564.59	Картометрический метод	5.0	Закрепление отсутствует
170	490240.37	3298571.34	Картометрический метод	5.0	Закрепление отсутствует
171	490244.81	3298541.37	Картометрический метод	5.0	Закрепление отсутствует
172	490233.06	3298507.29	Картометрический метод	5.0	Закрепление отсутствует
173	490175.46	3298488.48	Картометрический метод	5.0	Закрепление отсутствует
174	490103.76	3298489.65	Картометрический метод	5.0	Закрепление отсутствует
175	490120.94	3298485.84	Картометрический метод	5.0	Закрепление отсутствует
176	490125.06	3298483.99	Картометрический метод	5.0	Закрепление отсутствует
177	490131.66	3298476.57	Картометрический метод	5.0	Закрепление отсутствует
178	490135.58	3298472.65	Картометрический метод	5.0	Закрепление отсутствует
179	490139.91	3298471.00	Картометрический метод	5.0	Закрепление отсутствует
180	490147.33	3298471.41	Картометрический метод	5.0	Закрепление отсутствует
181	490155.37	3298473.06	Картометрический метод	5.0	Закрепление отсутствует
182	490164.17	3298475.35	Картометрический метод	5.0	Закрепление отсутствует
183	490167.47	3298474.53	Картометрический метод	5.0	Закрепление отсутствует
184	490170.36	3298473.29	Картометрический метод	5.0	Закрепление отсутствует
185	490173.66	3298469.38	Картометрический метод	5.0	Закрепление отсутствует
186	490177.37	3298467.32	Картометрический метод	5.0	Закрепление отсутствует
187	490181.08	3298465.87	Картометрический метод	5.0	Закрепление отсутствует
188	490187.27	3298463.19	Картометрический метод	5.0	Закрепление отсутствует
189	490190.98	3298462.78	Картометрический метод	5.0	Закрепление отсутствует

2. Сведения о характерных точках границ объекта

Обозначение характерных точек границ	Координаты, м		Метод определения координат характерной точки	Средняя квадратическая погрешность положения характерной точки (M _t), м	Описание обозначения точки на местности (при наличии)
	X	Y			
1	2	3	4	5	6
190	490196.96	3298464.23	Картометрический метод	5.0	Закрепление отсутствует
191	490204.27	3298467.94	Картометрический метод	5.0	Закрепление отсутствует
192	490208.81	3298469.79	Картометрический метод	5.0	Закрепление отсутствует
193	490214.79	3298470.00	Картометрический метод	5.0	Закрепление отсутствует
194	490221.59	3298468.76	Картометрический метод	5.0	Закрепление отсутствует
195	490232.11	3298467.73	Картометрический метод	5.0	Закрепление отсутствует
196	490240.36	3298466.91	Картометрический метод	5.0	Закрепление отсутствует
197	490251.90	3298463.40	Картометрический метод	5.0	Закрепление отсутствует
198	490255.41	3298460.52	Картометрический метод	5.0	Закрепление отсутствует
199	490256.03	3298458.66	Картометрический метод	5.0	Закрепление отсутствует
200	490254.99	3298456.40	Картометрический метод	5.0	Закрепление отсутствует
201	490250.87	3298454.13	Картометрический метод	5.0	Закрепление отсутствует
202	490243.46	3298447.80	Картометрический метод	5.0	Закрепление отсутствует
203	490238.71	3298442.03	Картометрический метод	5.0	Закрепление отсутствует
204	490236.86	3298438.53	Картометрический метод	5.0	Закрепление отсутствует
205	490236.65	3298435.64	Картометрический метод	5.0	Закрепление отсутствует
206	490238.71	3298430.49	Картометрический метод	5.0	Закрепление отсутствует
207	490241.81	3298425.96	Картометрический метод	5.0	Закрепление отсутствует
208	490244.07	3298423.28	Картометрический метод	5.0	Закрепление отсутствует
209	490247.58	3298421.63	Картометрический метод	5.0	Закрепление отсутствует
210	490252.32	3298421.63	Картометрический метод	5.0	Закрепление отсутствует
211	490257.62	3298423.32	Картометрический метод	5.0	Закрепление отсутствует
212	490266.07	3298428.26	Картометрический метод	5.0	Закрепление отсутствует
213	490270.40	3298429.91	Картометрический метод	5.0	Закрепление отсутствует
214	490272.88	3298429.91	Картометрический метод	5.0	Закрепление отсутствует

2. Сведения о характерных точках границ объекта

Обозначение характерных точек границ	Координаты, м		Метод определения координат характерной точки	Средняя квадратическая погрешность положения характерной точки (M _t), м	Описание обозначения точки на местности (при наличии)
	X	Y			
1	2	3	4	5	6
215	490274.53	3298427.44	Картометрический метод	5.0	Закрепление отсутствует
216	490274.94	3298425.79	Картометрический метод	5.0	Закрепление отсутствует
217	490273.91	3298424.35	Картометрический метод	5.0	Закрепление отсутствует
218	490261.95	3298417.55	Картометрический метод	5.0	Закрепление отсутствует
219	490260.71	3298415.90	Картометрический метод	5.0	Закрепление отсутствует
220	490261.12	3298413.63	Картометрический метод	5.0	Закрепление отсутствует
221	490262.36	3298411.36	Картометрический метод	5.0	Закрепление отсутствует
222	490264.01	3298407.65	Картометрический метод	5.0	Закрепление отсутствует
223	490265.62	3298399.84	Картометрический метод	5.0	Закрепление отсутствует
224	490266.28	3298395.49	Картометрический метод	5.0	Закрепление отсутствует
225	490267.10	3298391.17	Картометрический метод	5.0	Закрепление отсутствует
226	490271.85	3298384.57	Картометрический метод	5.0	Закрепление отсутствует
227	490277.21	3298380.24	Картометрический метод	5.0	Закрепление отсутствует
228	490285.39	3298378.45	Картометрический метод	5.0	Закрепление отсутствует
229	490292.81	3298373.91	Картометрический метод	5.0	Закрепление отсутствует
230	490295.08	3298370.82	Картометрический метод	5.0	Закрепление отсутствует
231	490295.49	3298367.32	Картометрический метод	5.0	Закрепление отсутствует
232	490293.64	3298362.79	Картометрический метод	5.0	Закрепление отсутствует
233	490293.22	3298358.05	Картометрический метод	5.0	Закрепление отсутствует
234	490298.38	3298355.16	Картометрический метод	5.0	Закрепление отсутствует
235	490308.83	3298351.27	Картометрический метод	5.0	Закрепление отсутствует
236	490321.82	3298334.37	Картометрический метод	5.0	Закрепление отсутствует
237	490337.24	3298321.81	Картометрический метод	5.0	Закрепление отсутствует
238	490347.97	3298317.49	Картометрический метод	5.0	Закрепление отсутствует
239	490351.88	3298313.78	Картометрический метод	5.0	Закрепление отсутствует

2. Сведения о характерных точках границ объекта

Обозначение характерных точек границ	Координаты, м		Метод определения координат характерной точки	Средняя квадратическая погрешность положения характерной точки (M _t), м	Описание обозначения точки на местности (при наличии)
	X	Y			
1	2	3	4	5	6
240	490354.56	3298311.92	Картометрический метод	5.0	Закрепление отсутствует
241	490359.31	3298310.89	Картометрический метод	5.0	Закрепление отсутствует
242	490363.84	3298308.42	Картометрический метод	5.0	Закрепление отсутствует
243	490367.14	3298304.30	Картометрический метод	5.0	Закрепление отсутствует
244	490368.17	3298300.17	Картометрический метод	5.0	Закрепление отсутствует
245	490367.76	3298296.88	Картометрический метод	5.0	Закрепление отсутствует
246	490368.00	3298291.57	Картометрический метод	5.0	Закрепление отсутствует
247	490377.86	3298272.75	Картометрический метод	5.0	Закрепление отсутствует
248	490385.07	3298262.34	Картометрический метод	5.0	Закрепление отсутствует
249	490390.43	3298254.10	Картометрический метод	5.0	Закрепление отсутствует
250	490392.29	3298247.92	Картометрический метод	5.0	Закрепление отсутствует
251	490392.70	3298244.82	Картометрический метод	5.0	Закрепление отсутствует
252	490391.46	3298239.47	Картометрический метод	5.0	Закрепление отсутствует
253	490384.24	3298227.10	Картометрический метод	5.0	Закрепление отсутствует
254	490381.56	3298215.56	Картометрический метод	5.0	Закрепление отсутствует
255	490380.94	3298207.32	Картометрический метод	5.0	Закрепление отсутствует
256	490380.29	3298190.31	Картометрический метод	5.0	Закрепление отсутствует
257	490380.29	3298177.95	Картометрический метод	5.0	Закрепление отсутствует
258	490381.62	3298171.14	Картометрический метод	5.0	Закрепление отсутствует
133	490393.43	3298172.57	Картометрический метод	5.0	Закрепление отсутствует
259	489046.31	3311481.29	Картометрический метод	5.0	Закрепление отсутствует
260	489067.34	3311516.19	Картометрический метод	5.0	Закрепление отсутствует
261	489065.45	3311521.21	Картометрический метод	5.0	Закрепление отсутствует
262	489069.72	3311527.72	Картометрический метод	5.0	Закрепление отсутствует
263	489073.80	3311528.46	Картометрический метод	5.0	Закрепление отсутствует

2. Сведения о характерных точках границ объекта

Обозначение характерных точек границ	Координаты, м		Метод определения координат характерной точки	Средняя квадратическая погрешность положения характерной точки (M _t), м	Описание обозначения точки на местности (при наличии)
	X	Y			
1	2	3	4	5	6
264	489113.42	3311582.84	Картометрический метод	5.0	Закрепление отсутствует
265	489117.30	3311588.47	Картометрический метод	5.0	Закрепление отсутствует
266	489045.40	3311651.40	Картометрический метод	5.0	Закрепление отсутствует
267	489039.60	3311633.75	Картометрический метод	5.0	Закрепление отсутствует
268	489032.25	3311610.86	Картометрический метод	5.0	Закрепление отсутствует
269	489025.50	3311591.95	Картометрический метод	5.0	Закрепление отсутствует
270	489002.54	3311564.30	Картометрический метод	5.0	Закрепление отсутствует
271	488973.30	3311530.05	Картометрический метод	5.0	Закрепление отсутствует
272	489028.36	3311491.93	Картометрический метод	5.0	Закрепление отсутствует
259	489046.31	3311481.29	Картометрический метод	5.0	Закрепление отсутствует
273	488972.18	3312023.24	Картометрический метод	5.0	Закрепление отсутствует
274	488920.17	3312077.61	Картометрический метод	5.0	Закрепление отсутствует
275	488870.54	3312015.91	Картометрический метод	5.0	Закрепление отсутствует
276	488908.14	3311979.84	Картометрический метод	5.0	Закрепление отсутствует
277	488920.30	3311977.33	Картометрический метод	5.0	Закрепление отсутствует
278	488944.45	3311999.81	Картометрический метод	5.0	Закрепление отсутствует
273	488972.18	3312023.24	Картометрический метод	5.0	Закрепление отсутствует
279	488903.08	3311751.25	Картометрический метод	5.0	Закрепление отсутствует
280	488920.27	3311765.26	Картометрический метод	5.0	Закрепление отсутствует
281	488920.41	3311768.31	Картометрический метод	5.0	Закрепление отсутствует
282	488902.43	3311790.93	Картометрический метод	5.0	Закрепление отсутствует
283	488884.97	3311776.78	Картометрический метод	5.0	Закрепление отсутствует
279	488903.08	3311751.25	Картометрический метод	5.0	Закрепление отсутствует
284	488230.83	3311393.69	Картометрический метод	5.0	Закрепление отсутствует
285	488246.46	3311402.34	Картометрический метод	5.0	Закрепление отсутствует

2. Сведения о характерных точках границ объекта

Обозначение характерных точек границ	Координаты, м		Метод определения координат характерной точки	Средняя квадратическая погрешность положения характерной точки (M _t), м	Описание обозначения точки на местности (при наличии)
	X	Y			
1	2	3	4	5	6
286	488144.79	3311537.55	Картометрический метод	5.0	Закрепление отсутствует
287	488137.86	3311547.15	Картометрический метод	5.0	Закрепление отсутствует
288	488127.56	3311542.26	Картометрический метод	5.0	Закрепление отсутствует
289	488155.42	3311494.17	Картометрический метод	5.0	Закрепление отсутствует
290	488167.89	3311480.96	Картометрический метод	5.0	Закрепление отсутствует
291	488220.43	3311410.92	Картометрический метод	5.0	Закрепление отсутствует
284	488230.83	3311393.69	Картометрический метод	5.0	Закрепление отсутствует
292	487527.26	3310805.44	Картометрический метод	5.0	Закрепление отсутствует
293	487527.04	3310807.31	Картометрический метод	5.0	Закрепление отсутствует
294	487526.92	3310822.59	Картометрический метод	5.0	Закрепление отсутствует
295	487530.25	3310826.51	Картометрический метод	5.0	Закрепление отсутствует
296	487537.04	3310831.86	Картометрический метод	5.0	Закрепление отсутствует
297	487543.14	3310838.63	Картометрический метод	5.0	Закрепление отсутствует
298	487550.32	3310844.79	Картометрический метод	5.0	Закрепление отсутствует
299	487553.95	3310847.04	Картометрический метод	5.0	Закрепление отсутствует
300	487574.49	3310857.11	Картометрический метод	5.0	Закрепление отсутствует
301	487575.82	3310857.75	Картометрический метод	5.0	Закрепление отсутствует
302	487542.27	3310914.82	Картометрический метод	5.0	Закрепление отсутствует
303	487522.44	3310953.25	Картометрический метод	5.0	Закрепление отсутствует
304	487502.42	3310992.68	Картометрический метод	5.0	Закрепление отсутствует
305	487523.99	3311008.54	Картометрический метод	5.0	Закрепление отсутствует
306	487538.34	3311020.18	Картометрический метод	5.0	Закрепление отсутствует
307	487555.21	3311048.49	Картометрический метод	5.0	Закрепление отсутствует
308	487559.71	3311053.38	Картометрический метод	5.0	Закрепление отсутствует
309	487572.81	3311068.06	Картометрический метод	5.0	Закрепление отсутствует

2. Сведения о характерных точках границ объекта					
Обозначение характерных точек границ	Координаты, м		Метод определения координат характерной точки	Средняя квадратическая погрешность положения характерной точки (M _t), м	Описание обозначения точки на местности (при наличии)
	X	Y			
1	2	3	4	5	6
310	487585.64	3311081.95	Картометрический метод	5.0	Закрепление отсутствует
311	487612.56	3311111.18	Картометрический метод	5.0	Закрепление отсутствует
312	487630.69	3311131.28	Картометрический метод	5.0	Закрепление отсутствует
313	487656.48	3311159.98	Картометрический метод	5.0	Закрепление отсутствует
314	487674.98	3311201.05	Картометрический метод	5.0	Закрепление отсутствует
315	487698.50	3311251.40	Картометрический метод	5.0	Закрепление отсутствует
316	487717.89	3311273.80	Картометрический метод	5.0	Закрепление отсутствует
317	487715.47	3311275.89	Картометрический метод	5.0	Закрепление отсутствует
318	487702.59	3311290.34	Картометрический метод	5.0	Закрепление отсутствует
319	487688.19	3311306.29	Картометрический метод	5.0	Закрепление отсутствует
320	487662.18	3311333.88	Картометрический метод	5.0	Закрепление отсутствует
321	487631.59	3311366.83	Картометрический метод	5.0	Закрепление отсутствует
322	487646.27	3311374.36	Картометрический метод	5.0	Закрепление отсутствует
323	487673.97	3311384.01	Картометрический метод	5.0	Закрепление отсутствует
324	487689.58	3311382.68	Картометрический метод	5.0	Закрепление отсутствует
325	487695.40	3311386.65	Картометрический метод	5.0	Закрепление отсутствует
326	487727.54	3311409.66	Картометрический метод	5.0	Закрепление отсутствует
327	487756.38	3311430.02	Картометрический метод	5.0	Закрепление отсутствует
328	487782.75	3311449.15	Картометрический метод	5.0	Закрепление отсутствует
329	487773.18	3311474.62	Картометрический метод	5.0	Закрепление отсутствует
330	487764.89	3311481.51	Картометрический метод	5.0	Закрепление отсутствует
331	487794.96	3311506.00	Картометрический метод	5.0	Закрепление отсутствует
332	487822.81	3311479.07	Картометрический метод	5.0	Закрепление отсутствует
333	487852.47	3311497.07	Картометрический метод	5.0	Закрепление отсутствует
334	487868.33	3311478.15	Картометрический метод	5.0	Закрепление отсутствует

2. Сведения о характерных точках границ объекта

Обозначение характерных точек границ	Координаты, м		Метод определения координат характерной точки	Средняя квадратическая погрешность положения характерной точки (M _t), м	Описание обозначения точки на местности (при наличии)
	X	Y			
1	2	3	4	5	6
335	487884.26	3311459.62	Картометрический метод	5.0	Закрепление отсутствует
336	487903.69	3311436.20	Картометрический метод	5.0	Закрепление отсутствует
337	487918.29	3311412.65	Картометрический метод	5.0	Закрепление отсутствует
338	487926.88	3311399.68	Картометрический метод	5.0	Закрепление отсутствует
339	487945.33	3311413.17	Картометрический метод	5.0	Закрепление отсутствует
340	487958.03	3311424.01	Картометрический метод	5.0	Закрепление отсутствует
341	487979.46	3311441.87	Картометрический метод	5.0	Закрепление отсутствует
342	487998.44	3311458.53	Картометрический метод	5.0	Закрепление отсутствует
343	488012.13	3311474.53	Картометрический метод	5.0	Закрепление отсутствует
344	487977.90	3311500.60	Картометрический метод	5.0	Закрепление отсутствует
345	487983.19	3311504.31	Картометрический метод	5.0	Закрепление отсутствует
346	488052.30	3311551.25	Картометрический метод	5.0	Закрепление отсутствует
347	488070.54	3311526.11	Картометрический метод	5.0	Закрепление отсутствует
348	488078.47	3311516.98	Картометрический метод	5.0	Закрепление отсутствует
349	488104.19	3311526.36	Картометрический метод	5.0	Закрепление отсутствует
350	488128.58	3311537.11	Картометрический метод	5.0	Закрепление отсутствует
351	488126.46	3311542.00	Картометрический метод	5.0	Закрепление отсутствует
352	488125.17	3311552.23	Картометрический метод	5.0	Закрепление отсутствует
353	488108.31	3311567.19	Картометрический метод	5.0	Закрепление отсутствует
354	488104.98	3311570.15	Картометрический метод	5.0	Закрепление отсутствует
355	488099.32	3311575.18	Картометрический метод	5.0	Закрепление отсутствует
356	488085.25	3311594.28	Картометрический метод	5.0	Закрепление отсутствует
357	488071.17	3311613.38	Картометрический метод	5.0	Закрепление отсутствует
358	488062.63	3311639.52	Картометрический метод	5.0	Закрепление отсутствует
359	488057.10	3311682.74	Картометрический метод	5.0	Закрепление отсутствует

2. Сведения о характерных точках границ объекта

Обозначение характерных точек границ	Координаты, м		Метод определения координат характерной точки	Средняя квадратическая погрешность положения характерной точки (M _t), м	Описание обозначения точки на местности (при наличии)
	X	Y			
1	2	3	4	5	6
360	488058.11	3311710.38	Картометрический метод	5.0	Закрепление отсутствует
361	488064.14	3311722.94	Картометрический метод	5.0	Закрепление отсутствует
362	488070.67	3311738.53	Картометрический метод	5.0	Закрепление отсутствует
363	488075.69	3311751.60	Картометрический метод	5.0	Закрепление отсутствует
364	488074.69	3311764.66	Картометрический метод	5.0	Закрепление отсутствует
365	488039.71	3311867.66	Картометрический метод	5.0	Закрепление отсутствует
366	488039.36	3311868.24	Картометрический метод	5.0	Закрепление отсутствует
367	488038.97	3311868.17	Картометрический метод	5.0	Закрепление отсутствует
368	488029.81	3311867.22	Картометрический метод	5.0	Закрепление отсутствует
369	488028.42	3311866.93	Картометрический метод	5.0	Закрепление отсутствует
370	487990.25	3311858.73	Картометрический метод	5.0	Закрепление отсутствует
371	487979.42	3311854.74	Картометрический метод	5.0	Закрепление отсутствует
372	487970.91	3311851.27	Картометрический метод	5.0	Закрепление отсутствует
373	487962.68	3311843.53	Картометрический метод	5.0	Закрепление отсутствует
374	487954.06	3311836.07	Картометрический метод	5.0	Закрепление отсутствует
375	487950.28	3311831.24	Картометрический метод	5.0	Закрепление отсутствует
376	487947.86	3311827.35	Картометрический метод	5.0	Закрепление отсутствует
377	487943.33	3311823.68	Картометрический метод	5.0	Закрепление отсутствует
378	487935.86	3311807.86	Картометрический метод	5.0	Закрепление отсутствует
379	487933.18	3311801.99	Картометрический метод	5.0	Закрепление отсутствует
380	487929.29	3311793.42	Картометрический метод	5.0	Закрепление отсутствует
381	487925.73	3311785.60	Картометрический метод	5.0	Закрепление отсутствует
382	487911.60	3311750.15	Картометрический метод	5.0	Закрепление отсутствует
383	487908.55	3311738.60	Картометрический метод	5.0	Закрепление отсутствует
384	487907.39	3311734.92	Картометрический метод	5.0	Закрепление отсутствует

2. Сведения о характерных точках границ объекта

Обозначение характерных точек границ	Координаты, м		Метод определения координат характерной точки	Средняя квадратическая погрешность положения характерной точки (M _t), м	Описание обозначения точки на местности (при наличии)
	X	Y			
1	2	3	4	5	6
385	487903.29	3311729.25	Картометрический метод	5.0	Закрепление отсутствует
386	487899.93	3311721.79	Картометрический метод	5.0	Закрепление отсутствует
387	487896.57	3311715.17	Картометрический метод	5.0	Закрепление отсутствует
388	487893.62	3311709.50	Картометрический метод	5.0	Закрепление отсутствует
389	487891.62	3311704.88	Картометрический метод	5.0	Закрепление отсутствует
390	487889.41	3311702.67	Картометрический метод	5.0	Закрепление отсутствует
391	487872.02	3311682.87	Картометрический метод	5.0	Закрепление отсутствует
392	487869.50	3311679.93	Картометрический метод	5.0	Закрепление отсутствует
393	487867.19	3311675.52	Картометрический метод	5.0	Закрепление отсутствует
394	487863.51	3311670.90	Картометрический метод	5.0	Закрепление отсутствует
395	487861.93	3311665.96	Картометрический метод	5.0	Закрепление отсутствует
396	487860.14	3311659.66	Картометрический метод	5.0	Закрепление отсутствует
397	487859.41	3311655.88	Картометрический метод	5.0	Закрепление отсутствует
398	487859.72	3311654.51	Картометрический метод	5.0	Закрепление отсутствует
399	487859.54	3311653.04	Картометрический метод	5.0	Закрепление отсутствует
400	487858.84	3311650.62	Картометрический метод	5.0	Закрепление отсутствует
401	487857.51	3311647.79	Картометрический метод	5.0	Закрепление отсутствует
402	487853.49	3311642.50	Картометрический метод	5.0	Закрепление отсутствует
403	487851.27	3311637.98	Картометрический метод	5.0	Закрепление отсутствует
404	487849.27	3311632.84	Картометрический метод	5.0	Закрепление отсутствует
405	487846.22	3311628.53	Картометрический метод	5.0	Закрепление отсутствует
406	487842.53	3311625.17	Картометрический метод	5.0	Закрепление отсутствует
407	487838.75	3311620.44	Картометрический метод	5.0	Закрепление отсутствует
408	487837.49	3311616.35	Картометрический метод	5.0	Закрепление отсутствует
409	487836.23	3311613.72	Картометрический метод	5.0	Закрепление отсутствует

2. Сведения о характерных точках границ объекта

Обозначение характерных точек границ	Координаты, м		Метод определения координат характерной точки	Средняя квадратическая погрешность положения характерной точки (M _t), м	Описание обозначения точки на местности (при наличии)
	X	Y			
1	2	3	4	5	6
410	487833.50	3311610.15	Картометрический метод	5.0	Закрепление отсутствует
411	487830.66	3311606.47	Картометрический метод	5.0	Закрепление отсутствует
412	487828.14	3311600.70	Картометрический метод	5.0	Закрепление отсутствует
413	487826.99	3311598.18	Картометрический метод	5.0	Закрепление отсутствует
414	487825.51	3311597.86	Картометрический метод	5.0	Закрепление отсутствует
415	487823.20	3311597.65	Картометрический метод	5.0	Закрепление отсутствует
416	487820.10	3311592.45	Картометрический метод	5.0	Закрепление отсутствует
417	487814.74	3311580.47	Картометрический метод	5.0	Закрепление отсутствует
418	487807.07	3311568.71	Картометрический метод	5.0	Закрепление отсутствует
419	487801.18	3311559.15	Картометрический метод	5.0	Закрепление отсутствует
420	487798.38	3311554.56	Картометрический метод	5.0	Закрепление отсутствует
421	487791.13	3311545.84	Картометрический метод	5.0	Закрепление отсутствует
422	487785.04	3311538.59	Картометрический метод	5.0	Закрепление отсутствует
423	487778.73	3311534.07	Картометрический метод	5.0	Закрепление отсутствует
424	487772.74	3311529.66	Картометрический метод	5.0	Закрепление отсутствует
425	487771.07	3311529.15	Картометрический метод	5.0	Закрепление отсутствует
426	487762.97	3311526.66	Картометрический метод	5.0	Закрепление отсутствует
427	487701.38	3311505.96	Картометрический метод	5.0	Закрепление отсутствует
428	487694.45	3311503.33	Картометрический метод	5.0	Закрепление отсутствует
429	487687.02	3311501.88	Картометрический метод	5.0	Закрепление отсутствует
430	487675.04	3311494.79	Картометрический метод	5.0	Закрепление отсутствует
431	487667.16	3311486.44	Картометрический метод	5.0	Закрепление отсутствует
432	487662.27	3311477.93	Картометрический метод	5.0	Закрепление отсутствует
433	487660.37	3311469.90	Картометрический метод	5.0	Закрепление отсутствует
434	487659.27	3311462.81	Картометрический метод	5.0	Закрепление отсутствует

2. Сведения о характерных точках границ объекта

Обозначение характерных точек границ	Координаты, м		Метод определения координат характерной точки	Средняя квадратическая погрешность положения характерной точки (M _t), м	Описание обозначения точки на местности (при наличии)
	X	Y			
1	2	3	4	5	6
435	487660.06	3311458.55	Картометрический метод	5.0	Закрепление отсутствует
436	487658.53	3311454.63	Картометрический метод	5.0	Закрепление отсутствует
437	487656.89	3311451.98	Картометрический метод	5.0	Закрепление отсутствует
438	487653.25	3311448.34	Картометрический метод	5.0	Закрепление отсутствует
439	487651.31	3311444.46	Картометрический метод	5.0	Закрепление отсутствует
440	487651.38	3311438.86	Картометрический метод	5.0	Закрепление отсутствует
441	487649.08	3311430.76	Картометрический метод	5.0	Закрепление отсутствует
442	487645.10	3311422.57	Картометрический метод	5.0	Закрепление отсутствует
443	487640.82	3311415.67	Картометрический метод	5.0	Закрепление отсутствует
444	487639.39	3311413.81	Картометрический метод	5.0	Закрепление отсутствует
445	487639.08	3311413.40	Картометрический метод	5.0	Закрепление отсутствует
446	487638.22	3311412.27	Картометрический метод	5.0	Закрепление отсутствует
447	487637.15	3311410.90	Картометрический метод	5.0	Закрепление отсутствует
448	487636.21	3311409.76	Картометрический метод	5.0	Закрепление отсутствует
449	487635.19	3311408.65	Картометрический метод	5.0	Закрепление отсутствует
450	487633.69	3311406.96	Картометрический метод	5.0	Закрепление отсутствует
451	487632.31	3311405.09	Картометрический метод	5.0	Закрепление отсутствует
452	487631.72	3311404.09	Картометрический метод	5.0	Закрепление отсутствует
453	487630.90	3311402.08	Картометрический метод	5.0	Закрепление отсутствует
454	487630.60	3311400.73	Картометрический метод	5.0	Закрепление отсутствует
455	487630.68	3311399.94	Картометрический метод	5.0	Закрепление отсутствует
456	487631.16	3311398.91	Картометрический метод	5.0	Закрепление отсутствует
457	487631.37	3311398.70	Картометрический метод	5.0	Закрепление отсутствует
458	487632.35	3311398.07	Картометрический метод	5.0	Закрепление отсутствует
459	487632.78	3311398.00	Картометрический метод	5.0	Закрепление отсутствует

2. Сведения о характерных точках границ объекта

Обозначение характерных точек границ	Координаты, м		Метод определения координат характерной точки	Средняя квадратическая погрешность положения характерной точки (M _t), м	Описание обозначения точки на местности (при наличии)
	X	Y			
1	2	3	4	5	6
460	487633.21	3311397.93	Картометрический метод	5.0	Закрепление отсутствует
461	487633.48	3311397.58	Картометрический метод	5.0	Закрепление отсутствует
462	487633.57	3311396.39	Картометрический метод	5.0	Закрепление отсутствует
463	487633.20	3311395.13	Картометрический метод	5.0	Закрепление отсутствует
464	487632.70	3311394.41	Картометрический метод	5.0	Закрепление отсутствует
465	487632.18	3311393.97	Картометрический метод	5.0	Закрепление отсутствует
466	487632.04	3311393.85	Картометрический метод	5.0	Закрепление отсутствует
467	487631.67	3311393.50	Картометрический метод	5.0	Закрепление отсутствует
468	487631.18	3311393.05	Картометрический метод	5.0	Закрепление отсутствует
469	487630.02	3311391.36	Картометрический метод	5.0	Закрепление отсутствует
470	487628.66	3311389.06	Картометрический метод	5.0	Закрепление отсутствует
471	487627.53	3311386.77	Картометрический метод	5.0	Закрепление отсутствует
472	487627.33	3311386.05	Картометрический метод	5.0	Закрепление отсутствует
473	487627.34	3311385.06	Картометрический метод	5.0	Закрепление отсутствует
474	487627.60	3311384.09	Картометрический метод	5.0	Закрепление отсутствует
475	487627.89	3311382.69	Картометрический метод	5.0	Закрепление отсутствует
476	487627.77	3311380.92	Картометрический метод	5.0	Закрепление отсутствует
477	487627.47	3311380.02	Картометрический метод	5.0	Закрепление отсутствует
478	487626.96	3311379.32	Картометрический метод	5.0	Закрепление отсутствует
479	487626.28	3311378.75	Картометрический метод	5.0	Закрепление отсутствует
480	487625.55	3311378.15	Картометрический метод	5.0	Закрепление отсутствует
481	487625.02	3311377.37	Картометрический метод	5.0	Закрепление отсутствует
482	487624.07	3311375.14	Картометрический метод	5.0	Закрепление отсутствует
483	487623.37	3311372.82	Картометрический метод	5.0	Закрепление отсутствует
484	487622.08	3311369.04	Картометрический метод	5.0	Закрепление отсутствует

2. Сведения о характерных точках границ объекта

Обозначение характерных точек границ	Координаты, м		Метод определения координат характерной точки	Средняя квадратическая погрешность положения характерной точки (M _t), м	Описание обозначения точки на местности (при наличии)
	X	Y			
1	2	3	4	5	6
485	487620.43	3311366.29	Картометрический метод	5.0	Закрепление отсутствует
486	487619.34	3311364.64	Картометрический метод	5.0	Закрепление отсутствует
487	487617.03	3311360.33	Картометрический метод	5.0	Закрепление отсутствует
488	487616.40	3311358.90	Картометрический метод	5.0	Закрепление отсутствует
489	487615.22	3311355.24	Картометрический метод	5.0	Закрепление отсутствует
490	487614.51	3311351.83	Картометрический метод	5.0	Закрепление отсутствует
491	487614.26	3311348.79	Картометрический метод	5.0	Закрепление отсутствует
492	487614.44	3311346.08	Картометрический метод	5.0	Закрепление отсутствует
493	487614.79	3311344.65	Картометрический метод	5.0	Закрепление отсутствует
494	487615.98	3311341.67	Картометрический метод	5.0	Закрепление отсутствует
495	487616.62	3311340.77	Картометрический метод	5.0	Закрепление отсутствует
496	487617.38	3311339.57	Картометрический метод	5.0	Закрепление отсутствует
497	487617.26	3311338.68	Картометрический метод	5.0	Закрепление отсутствует
498	487617.10	3311338.15	Картометрический метод	5.0	Закрепление отсутствует
499	487617.12	3311335.59	Картометрический метод	5.0	Закрепление отсутствует
500	487617.12	3311335.47	Картометрический метод	5.0	Закрепление отсутствует
501	487617.10	3311332.28	Картометрический метод	5.0	Закрепление отсутствует
502	487616.89	3311330.17	Картометрический метод	5.0	Закрепление отсутствует
503	487616.40	3311327.30	Картометрический метод	5.0	Закрепление отсутствует
504	487615.78	3311324.57	Картометрический метод	5.0	Закрепление отсутствует
505	487615.21	3311322.68	Картометрический метод	5.0	Закрепление отсутствует
506	487614.21	3311320.45	Картометрический метод	5.0	Закрепление отсутствует
507	487613.53	3311319.04	Картометрический метод	5.0	Закрепление отсутствует
508	487612.98	3311317.61	Картометрический метод	5.0	Закрепление отсутствует
509	487612.69	3311316.66	Картометрический метод	5.0	Закрепление отсутствует

2. Сведения о характерных точках границ объекта

Обозначение характерных точек границ	Координаты, м		Метод определения координат характерной точки	Средняя квадратическая погрешность положения характерной точки (M _t), м	Описание обозначения точки на местности (при наличии)
	X	Y			
1	2	3	4	5	6
510	487612.54	3311315.57	Картометрический метод	5.0	Закрепление отсутствует
511	487612.20	3311313.86	Картометрический метод	5.0	Закрепление отсутствует
512	487611.37	3311312.66	Картометрический метод	5.0	Закрепление отсутствует
513	487610.58	3311311.55	Картометрический метод	5.0	Закрепление отсутствует
514	487609.99	3311309.91	Картометрический метод	5.0	Закрепление отсутствует
515	487609.52	3311307.84	Картометрический метод	5.0	Закрепление отсутствует
516	487609.37	3311305.48	Картометрический метод	5.0	Закрепление отсутствует
517	487609.17	3311302.94	Картометрический метод	5.0	Закрепление отсутствует
518	487608.77	3311301.10	Картометрический метод	5.0	Закрепление отсутствует
519	487607.52	3311296.60	Картометрический метод	5.0	Закрепление отсутствует
520	487607.17	3311295.54	Картометрический метод	5.0	Закрепление отсутствует
521	487606.12	3311292.62	Картометрический метод	5.0	Закрепление отсутствует
522	487605.23	3311290.31	Картометрический метод	5.0	Закрепление отсутствует
523	487604.99	3311289.81	Картометрический метод	5.0	Закрепление отсутствует
524	487604.37	3311289.03	Картометрический метод	5.0	Закрепление отсутствует
525	487603.59	3311287.92	Картометрический метод	5.0	Закрепление отсутствует
526	487603.39	3311286.35	Картометрический метод	5.0	Закрепление отсутствует
527	487603.38	3311285.61	Картометрический метод	5.0	Закрепление отсутствует
528	487603.14	3311283.62	Картометрический метод	5.0	Закрепление отсутствует
529	487603.10	3311283.51	Картометрический метод	5.0	Закрепление отсутствует
530	487602.21	3311282.18	Картометрический метод	5.0	Закрепление отсутствует
531	487601.14	3311280.99	Картометрический метод	5.0	Закрепление отсутствует
532	487600.17	3311279.94	Картометрический метод	5.0	Закрепление отсутствует
533	487596.87	3311275.83	Картометрический метод	5.0	Закрепление отсутствует
534	487596.06	3311274.78	Картометрический метод	5.0	Закрепление отсутствует

2. Сведения о характерных точках границ объекта

Обозначение характерных точек границ	Координаты, м		Метод определения координат характерной точки	Средняя квадратическая погрешность положения характерной точки (M _t), м	Описание обозначения точки на местности (при наличии)
	X	Y			
1	2	3	4	5	6
535	487594.78	3311272.93	Картометрический метод	5.0	Закрепление отсутствует
536	487593.12	3311270.58	Картометрический метод	5.0	Закрепление отсутствует
537	487590.59	3311267.67	Картометрический метод	5.0	Закрепление отсутствует
538	487589.48	3311266.45	Картометрический метод	5.0	Закрепление отсутствует
539	487585.97	3311262.46	Картометрический метод	5.0	Закрепление отсутствует
540	487585.82	3311262.07	Картометрический метод	5.0	Закрепление отсутствует
541	487585.76	3311260.99	Картометрический метод	5.0	Закрепление отсутствует
542	487585.94	3311259.47	Картометрический метод	5.0	Закрепление отсутствует
543	487586.11	3311258.12	Картометрический метод	5.0	Закрепление отсутствует
544	487586.12	3311257.34	Картометрический метод	5.0	Закрепление отсутствует
545	487586.04	3311255.53	Картометрический метод	5.0	Закрепление отсутствует
546	487585.89	3311253.67	Картометрический метод	5.0	Закрепление отсутствует
547	487585.83	3311253.50	Картометрический метод	5.0	Закрепление отсутствует
548	487584.97	3311252.33	Картометрический метод	5.0	Закрепление отсутствует
549	487582.61	3311249.93	Картометрический метод	5.0	Закрепление отсутствует
550	487580.35	3311247.86	Картометрический метод	5.0	Закрепление отсутствует
551	487577.61	3311245.48	Картометрический метод	5.0	Закрепление отсутствует
552	487574.53	3311242.81	Картометрический метод	5.0	Закрепление отсутствует
553	487572.34	3311241.02	Картометрический метод	5.0	Закрепление отсутствует
554	487571.51	3311240.43	Картометрический метод	5.0	Закрепление отсутствует
555	487570.03	3311239.68	Картометрический метод	5.0	Закрепление отсутствует
556	487569.27	3311239.52	Картометрический метод	5.0	Закрепление отсутствует
557	487568.59	3311239.62	Картометрический метод	5.0	Закрепление отсутствует
558	487562.45	3311226.98	Картометрический метод	5.0	Закрепление отсутствует
559	487541.14	3311184.52	Картометрический метод	5.0	Закрепление отсутствует

2. Сведения о характерных точках границ объекта					
Обозначение характерных точек границ	Координаты, м		Метод определения координат характерной точки	Средняя квадратическая погрешность положения характерной точки (M _t), м	Описание обозначения точки на местности (при наличии)
	X	Y			
1	2	3	4	5	6
560	487526.05	3311154.36	Картометрический метод	5.0	Закрепление отсутствует
561	487516.09	3311134.26	Картометрический метод	5.0	Закрепление отсутствует
562	487499.28	3311101.32	Картометрический метод	5.0	Закрепление отсутствует
563	487481.75	3311065.61	Картометрический метод	5.0	Закрепление отсутствует
564	487478.71	3311066.53	Картометрический метод	5.0	Закрепление отсутствует
565	487471.82	3311051.19	Картометрический метод	5.0	Закрепление отсутствует
566	487466.40	3311039.82	Картометрический метод	5.0	Закрепление отсутствует
567	487459.05	3311022.49	Картометрический метод	5.0	Закрепление отсутствует
568	487458.65	3311013.23	Картометрический метод	5.0	Закрепление отсутствует
569	487459.30	3311001.59	Картометрический метод	5.0	Закрепление отсутствует
570	487457.98	3310992.59	Картометрический метод	5.0	Закрепление отсутствует
571	487450.57	3310980.02	Картометрический метод	5.0	Закрепление отсутствует
572	487436.81	3310961.51	Картометрический метод	5.0	Закрепление отсутствует
573	487428.07	3310944.05	Картометрический метод	5.0	Закрепление отсутствует
574	487425.42	3310933.27	Картометрический метод	5.0	Закрепление отсутствует
575	487425.48	3310921.16	Картометрический метод	5.0	Закрепление отсутствует
576	487431.16	3310908.86	Картометрический метод	5.0	Закрепление отсутствует
577	487437.84	3310902.93	Картометрический метод	5.0	Закрепление отсутствует
578	487440.99	3310899.56	Картометрический метод	5.0	Закрепление отсутствует
579	487447.63	3310890.69	Картометрический метод	5.0	Закрепление отсутствует
580	487455.43	3310879.98	Картометрический метод	5.0	Закрепление отсутствует
581	487459.00	3310869.00	Картометрический метод	5.0	Закрепление отсутствует
582	487460.44	3310850.61	Картометрический метод	5.0	Закрепление отсутствует
583	487464.66	3310825.34	Картометрический метод	5.0	Закрепление отсутствует
584	487468.03	3310814.09	Картометрический метод	5.0	Закрепление отсутствует

2. Сведения о характерных точках границ объекта

Обозначение характерных точек границ	Координаты, м		Метод определения координат характерной точки	Средняя квадратическая погрешность положения характерной точки (M _t), м	Описание обозначения точки на местности (при наличии)
	X	Y			
1	2	3	4	5	6
585	487472.52	3310804.57	Картометрический метод	5.0	Закрепление отсутствует
586	487478.60	3310798.21	Картометрический метод	5.0	Закрепление отсутствует
587	487484.55	3310795.70	Картометрический метод	5.0	Закрепление отсутствует
588	487491.16	3310795.43	Картометрический метод	5.0	Закрепление отсутствует
589	487501.87	3310795.83	Картометрический метод	5.0	Закрепление отсутствует
590	487509.15	3310797.01	Картометрический метод	5.0	Закрепление отсутствует
591	487515.03	3310799.13	Картометрический метод	5.0	Закрепление отсутствует
592	487524.29	3310804.68	Картометрический метод	5.0	Закрепление отсутствует
292	487527.26	3310805.44	Картометрический метод	5.0	Закрепление отсутствует
593	488512.18	3304556.50	Картометрический метод	5.0	Закрепление отсутствует
594	488537.89	3304498.00	Картометрический метод	5.0	Закрепление отсутствует
595	488541.99	3304488.61	Картометрический метод	5.0	Закрепление отсутствует
596	488544.51	3304482.00	Картометрический метод	5.0	Закрепление отсутствует
597	488564.10	3304456.47	Картометрический метод	5.0	Закрепление отсутствует
598	488580.29	3304436.41	Картометрический метод	5.0	Закрепление отсутствует
599	488589.91	3304442.32	Картометрический метод	5.0	Закрепление отсутствует
600	488598.68	3304446.43	Картометрический метод	5.0	Закрепление отсутствует
601	488627.27	3304464.00	Картометрический метод	5.0	Закрепление отсутствует
602	488619.24	3304505.11	Картометрический метод	5.0	Закрепление отсутствует
603	488569.84	3304556.52	Картометрический метод	5.0	Закрепление отсутствует
604	488551.29	3304548.60	Картометрический метод	5.0	Закрепление отсутствует
605	488535.36	3304570.21	Картометрический метод	5.0	Закрепление отсутствует
593	488512.18	3304556.50	Картометрический метод	5.0	Закрепление отсутствует
606	488498.74	3304792.55	Картометрический метод	5.0	Закрепление отсутствует
607	488490.53	3304789.40	Картометрический метод	5.0	Закрепление отсутствует

2. Сведения о характерных точках границ объекта

Обозначение характерных точек границ	Координаты, м		Метод определения координат характерной точки	Средняя квадратическая погрешность положения характерной точки (M _t), м	Описание обозначения точки на местности (при наличии)
	X	Y			
1	2	3	4	5	6
608	488485.70	3304787.56	Картометрический метод	5.0	Закрепление отсутствует
609	488481.90	3304785.77	Картометрический метод	5.0	Закрепление отсутствует
610	488475.74	3304785.05	Картометрический метод	5.0	Закрепление отсутствует
611	488448.72	3304779.25	Картометрический метод	5.0	Закрепление отсутствует
612	488408.50	3304771.27	Картометрический метод	5.0	Закрепление отсутствует
613	488379.23	3304762.94	Картометрический метод	5.0	Закрепление отсутствует
614	488371.71	3304759.67	Картометрический метод	5.0	Закрепление отсутствует
615	488352.22	3304748.62	Картометрический метод	5.0	Закрепление отсутствует
616	488346.32	3304746.91	Картометрический метод	5.0	Закрепление отсутствует
617	488346.32	3304746.90	Картометрический метод	5.0	Закрепление отсутствует
618	488344.74	3304742.57	Картометрический метод	5.0	Закрепление отсутствует
619	488351.71	3304741.26	Картометрический метод	5.0	Закрепление отсутствует
620	488386.10	3304730.42	Картометрический метод	5.0	Закрепление отсутствует
621	488436.32	3304688.75	Картометрический метод	5.0	Закрепление отсутствует
622	488470.73	3304658.46	Картометрический метод	5.0	Закрепление отсутствует
623	488491.70	3304642.33	Картометрический метод	5.0	Закрепление отсутствует
624	488505.50	3304634.66	Картометрический метод	5.0	Закрепление отсутствует
625	488511.84	3304635.15	Картометрический метод	5.0	Закрепление отсутствует
626	488517.47	3304634.83	Картометрический метод	5.0	Закрепление отсутствует
627	488521.17	3304633.67	Картометрический метод	5.0	Закрепление отсутствует
628	488528.77	3304644.05	Картометрический метод	5.0	Закрепление отсутствует
629	488538.68	3304664.23	Картометрический метод	5.0	Закрепление отсутствует
630	488544.69	3304680.43	Картометрический метод	5.0	Закрепление отсутствует
631	488539.92	3304692.14	Картометрический метод	5.0	Закрепление отсутствует
632	488537.24	3304697.53	Картометрический метод	5.0	Закрепление отсутствует

2. Сведения о характерных точках границ объекта

Обозначение характерных точек границ	Координаты, м		Метод определения координат характерной точки	Средняя квадратическая погрешность положения характерной точки (M _t), м	Описание обозначения точки на местности (при наличии)
	X	Y			
1	2	3	4	5	6
633	488530.91	3304710.26	Картометрический метод	5.0	Закрепление отсутствует
634	488522.70	3304726.93	Картометрический метод	5.0	Закрепление отсутствует
635	488518.27	3304736.85	Картометрический метод	5.0	Закрепление отсутствует
636	488511.51	3304759.74	Картометрический метод	5.0	Закрепление отсутствует
637	488503.23	3304780.64	Картометрический метод	5.0	Закрепление отсутствует
606	488498.74	3304792.55	Картометрический метод	5.0	Закрепление отсутствует
638	488516.74	3304306.63	Картометрический метод	5.0	Закрепление отсутствует
639	488506.91	3304324.76	Картометрический метод	5.0	Закрепление отсутствует
640	488504.52	3304331.64	Картометрический метод	5.0	Закрепление отсутствует
641	488495.98	3304355.06	Картометрический метод	5.0	Закрепление отсутствует
642	488486.17	3304382.31	Картометрический метод	5.0	Закрепление отсутствует
643	488434.88	3304354.82	Картометрический метод	5.0	Закрепление отсутствует
644	488406.99	3304340.00	Картометрический метод	5.0	Закрепление отсутствует
645	488387.55	3304332.72	Картометрический метод	5.0	Закрепление отсутствует
646	488420.12	3304269.09	Картометрический метод	5.0	Закрепление отсутствует
647	488417.21	3304265.12	Картометрический метод	5.0	Закрепление отсутствует
648	488379.40	3304242.76	Картометрический метод	5.0	Закрепление отсутствует
649	488341.24	3304301.11	Картометрический метод	5.0	Закрепление отсутствует
650	488310.64	3304349.57	Картометрический метод	5.0	Закрепление отсутствует
651	488309.10	3304351.76	Картометрический метод	5.0	Закрепление отсутствует
652	488292.84	3304340.25	Картометрический метод	5.0	Закрепление отсутствует
653	488269.04	3304327.15	Картометрический метод	5.0	Закрепление отсутствует
654	488281.77	3304291.77	Картометрический метод	5.0	Закрепление отсутствует
655	488296.08	3304252.00	Картометрический метод	5.0	Закрепление отсутствует
656	488298.68	3304215.53	Картометрический метод	5.0	Закрепление отсутствует

2. Сведения о характерных точках границ объекта

Обозначение характерных точек границ	Координаты, м		Метод определения координат характерной точки	Средняя квадратическая погрешность положения характерной точки (M _t), м	Описание обозначения точки на местности (при наличии)
	X	Y			
1	2	3	4	5	6
657	488293.56	3304188.12	Картометрический метод	5.0	Закрепление отсутствует
658	488352.75	3304182.76	Картометрический метод	5.0	Закрепление отсутствует
659	488390.01	3304194.94	Картометрический метод	5.0	Закрепление отсутствует
660	488411.56	3304201.69	Картометрический метод	5.0	Закрепление отсутствует
661	488439.64	3304207.11	Картометрический метод	5.0	Закрепление отсутствует
662	488479.80	3304233.18	Картометрический метод	5.0	Закрепление отсутствует
663	488458.64	3304279.28	Картометрический метод	5.0	Закрепление отсутствует
638	488516.74	3304306.63	Картометрический метод	5.0	Закрепление отсутствует
664	488094.06	3304336.14	Картометрический метод	5.0	Закрепление отсутствует
665	488180.11	3304350.49	Картометрический метод	5.0	Закрепление отсутствует
666	488224.08	3304358.30	Картометрический метод	5.0	Закрепление отсутствует
667	488253.94	3304362.73	Картометрический метод	5.0	Закрепление отсутствует
668	488278.64	3304411.68	Картометрический метод	5.0	Закрепление отсутствует
669	488297.33	3304448.57	Картометрический метод	5.0	Закрепление отсутствует
670	488303.63	3304452.49	Картометрический метод	5.0	Закрепление отсутствует
671	488297.78	3304488.41	Картометрический метод	5.0	Закрепление отсутствует
672	488294.59	3304506.01	Картометрический метод	5.0	Закрепление отсутствует
673	488295.77	3304517.52	Картометрический метод	5.0	Закрепление отсутствует
674	488299.46	3304552.44	Картометрический метод	5.0	Закрепление отсутствует
675	488301.92	3304583.46	Картометрический метод	5.0	Закрепление отсутствует
676	488285.86	3304556.04	Картометрический метод	5.0	Закрепление отсутствует
677	488256.94	3304508.26	Картометрический метод	5.0	Закрепление отсутствует
678	488221.48	3304461.18	Картометрический метод	5.0	Закрепление отсутствует
679	488183.55	3304430.22	Картометрический метод	5.0	Закрепление отсутствует
680	488144.84	3304429.76	Картометрический метод	5.0	Закрепление отсутствует

2. Сведения о характерных точках границ объекта

Обозначение характерных точек границ	Координаты, м		Метод определения координат характерной точки	Средняя квадратическая погрешность положения характерной точки (M _t), м	Описание обозначения точки на местности (при наличии)
	X	Y			
1	2	3	4	5	6
681	488106.59	3304466.64	Картометрический метод	5.0	Закрепление отсутствует
682	488084.27	3304499.25	Картометрический метод	5.0	Закрепление отсутствует
683	488077.29	3304498.70	Картометрический метод	5.0	Закрепление отсутствует
684	488062.84	3304498.63	Картометрический метод	5.0	Закрепление отсутствует
685	488046.72	3304500.11	Картометрический метод	5.0	Закрепление отсутствует
686	488021.15	3304505.80	Картометрический метод	5.0	Закрепление отсутствует
687	487998.37	3304510.93	Картометрический метод	5.0	Закрепление отсутствует
688	487993.71	3304511.74	Картометрический метод	5.0	Закрепление отсутствует
689	487994.60	3304499.31	Картометрический метод	5.0	Закрепление отсутствует
690	488013.65	3304429.66	Картометрический метод	5.0	Закрепление отсутствует
691	488017.71	3304413.17	Картометрический метод	5.0	Закрепление отсутствует
692	488039.91	3304344.25	Картометрический метод	5.0	Закрепление отсутствует
693	488044.87	3304329.20	Картометрический метод	5.0	Закрепление отсутствует
694	488053.00	3304329.18	Картометрический метод	5.0	Закрепление отсутствует
664	488094.06	3304336.14	Картометрический метод	5.0	Закрепление отсутствует
695	488150.55	3304014.73	Картометрический метод	5.0	Закрепление отсутствует
696	488212.60	3304090.88	Картометрический метод	5.0	Закрепление отсутствует
697	488220.33	3304111.13	Картометрический метод	5.0	Закрепление отсутствует
698	488238.56	3304144.47	Картометрический метод	5.0	Закрепление отсутствует
699	488263.06	3304189.50	Картометрический метод	5.0	Закрепление отсутствует
700	488144.94	3304194.79	Картометрический метод	5.0	Закрепление отсутствует
701	488141.64	3304244.07	Картометрический метод	5.0	Закрепление отсутствует
702	488116.55	3304236.97	Картометрический метод	5.0	Закрепление отсутствует
703	488076.42	3304225.06	Картометрический метод	5.0	Закрепление отсутствует
704	488021.67	3304208.52	Картометрический метод	5.0	Закрепление отсутствует

2. Сведения о характерных точках границ объекта

Обозначение характерных точек границ	Координаты, м		Метод определения координат характерной точки	Средняя квадратическая погрешность положения характерной точки (M _t), м	Описание обозначения точки на местности (при наличии)
	X	Y			
1	2	3	4	5	6
705	488042.67	3304141.32	Картометрический метод	5.0	Закрепление отсутствует
706	488046.51	3304128.88	Картометрический метод	5.0	Закрепление отсутствует
707	488064.12	3304105.47	Картометрический метод	5.0	Закрепление отсутствует
708	488066.77	3304100.18	Картометрический метод	5.0	Закрепление отсутствует
709	488089.35	3304052.55	Картометрический метод	5.0	Закрепление отсутствует
710	488109.28	3304008.24	Картометрический метод	5.0	Закрепление отсутствует
711	488143.39	3304029.54	Картометрический метод	5.0	Закрепление отсутствует
695	488150.55	3304014.73	Картометрический метод	5.0	Закрепление отсутствует
712	488076.60	3304518.21	Картометрический метод	5.0	Закрепление отсутствует
713	488076.02	3304519.83	Картометрический метод	5.0	Закрепление отсутствует
714	488067.18	3304531.65	Картометрический метод	5.0	Закрепление отсутствует
715	488012.34	3304601.62	Картометрический метод	5.0	Закрепление отсутствует
716	487884.85	3304759.09	Картометрический метод	5.0	Закрепление отсутствует
717	487746.18	3304742.22	Картометрический метод	5.0	Закрепление отсутствует
718	487743.72	3304738.79	Картометрический метод	5.0	Закрепление отсутствует
719	487746.75	3304732.05	Картометрический метод	5.0	Закрепление отсутствует
720	487758.00	3304716.37	Картометрический метод	5.0	Закрепление отсутствует
721	487771.02	3304701.33	Картометрический метод	5.0	Закрепление отсутствует
722	487785.16	3304686.41	Картометрический метод	5.0	Закрепление отсутствует
723	487793.59	3304677.49	Картометрический метод	5.0	Закрепление отсутствует
724	487835.55	3304642.71	Картометрический метод	5.0	Закрепление отсутствует
725	487867.21	3304618.21	Картометрический метод	5.0	Закрепление отсутствует
726	487883.07	3304606.14	Картометрический метод	5.0	Закрепление отсутствует
727	487936.20	3304563.29	Картометрический метод	5.0	Закрепление отсутствует
728	487947.56	3304553.52	Картометрический метод	5.0	Закрепление отсутствует

2. Сведения о характерных точках границ объекта

Обозначение характерных точек границ	Координаты, м		Метод определения координат характерной точки	Средняя квадратическая погрешность положения характерной точки (M _t), м	Описание обозначения точки на местности (при наличии)
	X	Y			
1	2	3	4	5	6
729	487954.42	3304548.17	Картометрический метод	5.0	Закрепление отсутствует
730	487967.83	3304539.97	Картометрический метод	5.0	Закрепление отсутствует
731	487970.54	3304539.23	Картометрический метод	5.0	Закрепление отсутствует
732	487980.16	3304534.44	Картометрический метод	5.0	Закрепление отсутствует
733	487992.16	3304531.30	Картометрический метод	5.0	Закрепление отсутствует
734	488002.10	3304529.56	Картометрический метод	5.0	Закрепление отсутствует
735	488025.30	3304524.35	Картометрический метод	5.0	Закрепление отсутствует
736	488049.67	3304518.92	Картометрический метод	5.0	Закрепление отсутствует
737	488063.43	3304517.65	Картометрический метод	5.0	Закрепление отсутствует
738	488073.31	3304517.95	Картометрический метод	5.0	Закрепление отсутствует
712	488076.60	3304518.21	Картометрический метод	5.0	Закрепление отсутствует
739	488399.39	3303595.01	Картометрический метод	5.0	Закрепление отсутствует
740	488355.73	3303611.65	Картометрический метод	5.0	Закрепление отсутствует
741	488323.97	3303623.55	Картометрический метод	5.0	Закрепление отсутствует
742	488245.19	3303655.29	Картометрический метод	5.0	Закрепление отсутствует
743	488224.01	3303675.00	Картометрический метод	5.0	Закрепление отсутствует
744	488182.05	3303741.94	Картометрический метод	5.0	Закрепление отсутствует
745	488154.23	3303792.36	Картометрический метод	5.0	Закрепление отсутствует
746	488137.58	3303829.51	Картометрический метод	5.0	Закрепление отсутствует
747	488139.57	3303830.56	Картометрический метод	5.0	Закрепление отсутствует
748	488194.05	3303853.06	Картометрический метод	5.0	Закрепление отсутствует
749	488225.65	3303866.29	Картометрический метод	5.0	Закрепление отсутствует
750	488255.47	3303878.60	Картометрический метод	5.0	Закрепление отсутствует
751	488282.98	3303889.32	Картометрический метод	5.0	Закрепление отсутствует
752	488350.88	3303918.03	Картометрический метод	5.0	Закрепление отсутствует

2. Сведения о характерных точках границ объекта

Обозначение характерных точек границ	Координаты, м		Метод определения координат характерной точки	Средняя квадратическая погрешность положения характерной точки (M _t), м	Описание обозначения точки на местности (при наличии)
	X	Y			
1	2	3	4	5	6
753	488396.63	3303937.36	Картометрический метод	5.0	Закрепление отсутствует
754	488422.96	3303811.81	Картометрический метод	5.0	Закрепление отсутствует
755	488427.45	3303809.76	Картометрический метод	5.0	Закрепление отсутствует
756	488399.99	3303951.41	Картометрический метод	5.0	Закрепление отсутствует
757	488296.01	3303907.41	Картометрический метод	5.0	Закрепление отсутствует
758	488211.41	3303871.06	Картометрический метод	5.0	Закрепление отсутствует
759	488134.25	3303837.85	Картометрический метод	5.0	Закрепление отсутствует
760	488131.08	3303836.92	Картометрический метод	5.0	Закрепление отсутствует
761	488093.62	3303916.76	Картометрический метод	5.0	Закрепление отсутствует
762	488088.31	3303914.79	Картометрический метод	5.0	Закрепление отсутствует
763	488062.66	3303901.96	Картометрический метод	5.0	Закрепление отсутствует
764	488034.96	3303890.05	Картометрический метод	5.0	Закрепление отсутствует
765	488012.61	3303879.33	Картометрический метод	5.0	Закрепление отсутствует
766	488010.96	3303878.14	Картометрический метод	5.0	Закрепление отсутствует
767	487994.55	3303896.92	Картометрический метод	5.0	Закрепление отсутствует
768	487981.38	3303911.61	Картометрический метод	5.0	Закрепление отсутствует
769	487974.23	3303920.47	Картометрический метод	5.0	Закрепление отсутствует
770	487959.47	3303937.53	Картометрический метод	5.0	Закрепление отсутствует
771	487949.18	3303952.35	Картометрический метод	5.0	Закрепление отсутствует
772	487938.89	3303967.82	Картометрический метод	5.0	Закрепление отсутствует
773	487932.96	3303977.28	Картометрический метод	5.0	Закрепление отсутствует
774	487922.03	3304001.36	Картометрический метод	5.0	Закрепление отсутствует
775	487910.31	3304025.70	Картометрический метод	5.0	Закрепление отсутствует
776	487898.79	3304047.66	Картометрический метод	5.0	Закрепление отсутствует
777	487883.37	3304077.69	Картометрический метод	5.0	Закрепление отсутствует

2. Сведения о характерных точках границ объекта

Обозначение характерных точек границ	Координаты, м		Метод определения координат характерной точки	Средняя квадратическая погрешность положения характерной точки (M _t), м	Описание обозначения точки на местности (при наличии)
	X	Y			
1	2	3	4	5	6
778	487876.08	3304093.43	Картометрический метод	5.0	Закрепление отсутствует
779	487864.56	3304120.94	Картометрический метод	5.0	Закрепление отсутствует
780	487861.58	3304123.59	Картометрический метод	5.0	Закрепление отсутствует
781	487858.14	3304122.93	Картометрический метод	5.0	Закрепление отсутствует
782	487851.01	3304111.81	Картометрический метод	5.0	Закрепление отсутствует
783	487838.65	3304100.17	Картометрический метод	5.0	Закрепление отсутствует
784	487823.97	3304087.73	Картометрический метод	5.0	Закрепление отсутствует
785	487808.77	3304074.10	Картометрический метод	5.0	Закрепление отсутствует
786	487802.13	3304068.15	Картометрический метод	5.0	Закрепление отсутствует
787	487785.07	3304052.94	Картометрический метод	5.0	Закрепление отсутствует
788	487772.93	3304067.75	Картометрический метод	5.0	Закрепление отсутствует
789	487761.05	3304081.57	Картометрический метод	5.0	Закрепление отсутствует
790	487759.13	3304084.35	Картометрический метод	5.0	Закрепление отсутствует
791	487756.98	3304089.25	Картометрический метод	5.0	Закрепление отсутствует
792	487751.32	3304101.15	Картометрический метод	5.0	Закрепление отсутствует
793	487758.44	3304127.81	Картометрический метод	5.0	Закрепление отсутствует
794	487778.94	3304138.92	Картометрический метод	5.0	Закрепление отсутствует
795	487806.68	3304135.69	Картометрический метод	5.0	Закрепление отсутствует
796	487834.22	3304148.19	Картометрический метод	5.0	Закрепление отсутствует
797	487845.86	3304153.82	Картометрический метод	5.0	Закрепление отсутствует
798	487851.18	3304158.18	Картометрический метод	5.0	Закрепление отсутствует
799	487841.51	3304173.33	Картометрический метод	5.0	Закрепление отсутствует
800	487816.75	3304221.08	Картометрический метод	5.0	Закрепление отсутствует
801	487800.40	3304253.62	Картометрический метод	5.0	Закрепление отсутствует
802	487788.35	3304275.32	Картометрический метод	5.0	Закрепление отсутствует

2. Сведения о характерных точках границ объекта

Обозначение характерных точек границ	Координаты, м		Метод определения координат характерной точки	Средняя квадратическая погрешность положения характерной точки (M _t), м	Описание обозначения точки на местности (при наличии)
	X	Y			
1	2	3	4	5	6
803	487781.59	3304286.03	Картометрический метод	5.0	Закрепление отсутствует
804	487767.16	3304309.31	Картометрический метод	5.0	Закрепление отсутствует
805	487761.40	3304317.65	Картометрический метод	5.0	Закрепление отсутствует
806	487744.59	3304349.26	Картометрический метод	5.0	Закрепление отсутствует
807	487735.58	3304369.50	Картометрический метод	5.0	Закрепление отсутствует
808	487730.22	3304384.19	Картометрический метод	5.0	Закрепление отсутствует
809	487729.26	3304399.01	Картометрический метод	5.0	Закрепление отсутствует
810	487697.19	3304398.90	Картометрический метод	5.0	Закрепление отсутствует
811	487697.43	3304431.31	Картометрический метод	5.0	Закрепление отсутствует
812	487728.87	3304431.19	Картометрический метод	5.0	Закрепление отсутствует
813	487730.76	3304464.22	Картометрический метод	5.0	Закрепление отсутствует
814	487734.32	3304483.41	Картометрический метод	5.0	Закрепление отсутствует
815	487734.45	3304490.29	Картометрический метод	5.0	Закрепление отсутствует
816	487740.84	3304535.40	Картометрический метод	5.0	Закрепление отсутствует
817	487743.37	3304560.53	Картометрический метод	5.0	Закрепление отсутствует
818	487745.67	3304581.17	Картометрический метод	5.0	Закрепление отсутствует
819	487758.72	3304612.59	Картометрический метод	5.0	Закрепление отсутствует
820	487760.30	3304619.21	Картометрический метод	5.0	Закрепление отсутствует
821	487762.41	3304621.26	Картометрический метод	5.0	Закрепление отсутствует
822	487767.17	3304629.72	Картометрический метод	5.0	Закрепление отсутствует
823	487770.64	3304638.13	Картометрический метод	5.0	Закрепление отсутствует
824	487773.68	3304642.23	Картометрический метод	5.0	Закрепление отсутствует
825	487755.07	3304684.03	Картометрический метод	5.0	Закрепление отсутствует
826	487740.29	3304699.71	Картометрический метод	5.0	Закрепление отсутствует
827	487729.94	3304719.54	Картометрический метод	5.0	Закрепление отсутствует

2. Сведения о характерных точках границ объекта

Обозначение характерных точек границ	Координаты, м		Метод определения координат характерной точки	Средняя квадратическая погрешность положения характерной точки (M _t), м	Описание обозначения точки на местности (при наличии)
	X	Y			
1	2	3	4	5	6
828	487718.61	3304744.01	Картометрический метод	5.0	Закрепление отсутствует
829	487713.91	3304742.31	Картометрический метод	5.0	Закрепление отсутствует
830	487711.38	3304747.62	Картометрический метод	5.0	Закрепление отсутствует
831	487715.98	3304749.80	Картометрический метод	5.0	Закрепление отсутствует
832	487692.78	3304800.76	Картометрический метод	5.0	Закрепление отсутствует
833	487673.65	3304844.81	Картометрический метод	5.0	Закрепление отсутствует
834	487650.11	3304888.09	Картометрический метод	5.0	Закрепление отсутствует
835	487629.90	3304911.07	Картометрический метод	5.0	Закрепление отсутствует
836	487622.96	3304917.02	Картометрический метод	5.0	Закрепление отсутствует
837	487607.62	3304927.62	Картометрический метод	5.0	Закрепление отсутствует
838	487590.21	3304937.90	Картометрический метод	5.0	Закрепление отсутствует
839	487553.91	3304956.38	Картометрический метод	5.0	Закрепление отсутствует
840	487520.97	3304968.78	Картометрический метод	5.0	Закрепление отсутствует
841	487483.05	3304981.63	Картометрический метод	5.0	Закрепление отсутствует
842	487441.26	3304944.13	Картометрический метод	5.0	Закрепление отсутствует
843	487686.85	3304201.70	Картометрический метод	5.0	Закрепление отсутствует
844	487728.97	3304059.55	Картометрический метод	5.0	Закрепление отсутствует
845	487732.99	3304020.30	Картометрический метод	5.0	Закрепление отсутствует
846	487751.61	3303988.34	Картометрический метод	5.0	Закрепление отсутствует
847	488153.84	3303732.48	Картометрический метод	5.0	Закрепление отсутствует
848	488241.60	3303647.34	Картометрический метод	5.0	Закрепление отсутствует
849	488396.21	3303589.98	Картометрический метод	5.0	Закрепление отсутствует
739	488399.39	3303595.01	Картометрический метод	5.0	Закрепление отсутствует
855	487833.61	3304180.56	Картометрический метод	5.0	Закрепление отсутствует
854	487822.35	3304174.95	Картометрический метод	5.0	Закрепление отсутствует

2. Сведения о характерных точках границ объекта

Обозначение характерных точек границ	Координаты, м		Метод определения координат характерной точки	Средняя квадратическая погрешность положения характерной точки (M _t), м	Описание обозначения точки на местности (при наличии)
	X	Y			
1	2	3	4	5	6
853	487807.65	3304167.22	Картометрический метод	5.0	Закрепление отсутствует
852	487799.25	3304183.21	Картометрический метод	5.0	Закрепление отсутствует
851	487813.95	3304190.94	Картометрический метод	5.0	Закрепление отсутствует
850	487823.80	3304196.40	Картометрический метод	5.0	Закрепление отсутствует
855	487833.61	3304180.56	Картометрический метод	5.0	Закрепление отсутствует
856	491306.30	3289232.29	Картометрический метод	5.0	Закрепление отсутствует
857	491303.11	3289227.50	Картометрический метод	5.0	Закрепление отсутствует
858	491303.17	3289225.06	Картометрический метод	5.0	Закрепление отсутствует
859	491302.41	3289215.45	Картометрический метод	5.0	Закрепление отсутствует
860	491301.15	3289203.06	Картометрический метод	5.0	Закрепление отсутствует
861	491300.39	3289193.96	Картометрический метод	5.0	Закрепление отсутствует
862	491299.51	3289190.57	Картометрический метод	5.0	Закрепление отсутствует
863	491309.29	3289183.67	Картометрический метод	5.0	Закрепление отсутствует
864	491335.86	3289170.05	Картометрический метод	5.0	Закрепление отсутствует
865	491336.95	3289170.00	Картометрический метод	5.0	Закрепление отсутствует
866	491355.16	3289165.45	Картометрический метод	5.0	Закрепление отсутствует
867	491364.52	3289164.95	Картометрический метод	5.0	Закрепление отсутствует
868	491370.84	3289170.00	Картометрический метод	5.0	Закрепление отсутствует
869	491372.62	3289176.58	Картометрический метод	5.0	Закрепление отсутствует
870	491372.87	3289181.13	Картометрический метод	5.0	Закрепление отсутствует
871	491374.65	3289187.94	Картометрический метод	5.0	Закрепление отсутствует
872	491373.89	3289198.56	Картометрический метод	5.0	Закрепление отсутствует
873	491371.17	3289207.61	Картометрический метод	5.0	Закрепление отсутствует
874	491363.57	3289215.95	Картометрический метод	5.0	Закрепление отсутствует
875	491351.93	3289226.32	Картометрический метод	5.0	Закрепление отсутствует

2. Сведения о характерных точках границ объекта

Обозначение характерных точек границ	Координаты, м		Метод определения координат характерной точки	Средняя квадратическая погрешность положения характерной точки (M _t), м	Описание обозначения точки на местности (при наличии)
	X	Y			
1	2	3	4	5	6
876	491339.72	3289234.90	Картометрический метод	5.0	Закрепление отсутствует
877	491329.50	3289240.78	Картометрический метод	5.0	Закрепление отсутствует
878	491325.69	3289240.22	Картометрический метод	5.0	Закрепление отсутствует
879	491314.05	3289236.94	Картометрический метод	5.0	Закрепление отсутствует
880	491306.71	3289232.39	Картометрический метод	5.0	Закрепление отсутствует
856	491306.30	3289232.29	Картометрический метод	5.0	Закрепление отсутствует
881	491746.28	3288972.58	Картометрический метод	5.0	Закрепление отсутствует
882	491757.19	3288977.12	Картометрический метод	5.0	Закрепление отсутствует
883	491767.02	3288983.29	Картометрический метод	5.0	Закрепление отсутствует
884	491785.54	3288998.84	Картометрический метод	5.0	Закрепление отсутствует
885	491790.80	3289004.10	Картометрический метод	5.0	Закрепление отсутствует
886	491798.57	3289017.81	Картометрический метод	5.0	Закрепление отсутствует
887	491809.54	3289039.30	Картометрический метод	5.0	Закрепление отсутствует
888	491820.28	3289060.78	Картометрический метод	5.0	Закрепление отсутствует
889	491837.54	3289089.93	Картометрический метод	5.0	Закрепление отсутствует
890	491846.91	3289101.58	Картометрический метод	5.0	Закрепление отсутствует
891	491868.17	3289131.30	Картометрический метод	5.0	Закрепление отсутствует
892	491875.71	3289144.79	Картометрический метод	5.0	Закрепление отсутствует
893	491866.56	3289151.64	Картометрический метод	5.0	Закрепление отсутствует
894	491858.76	3289158.98	Картометрический метод	5.0	Закрепление отсутствует
895	491849.97	3289165.59	Картометрический метод	5.0	Закрепление отсутствует
896	491848.31	3289164.08	Картометрический метод	5.0	Закрепление отсутствует
897	491827.05	3289160.81	Картометрический метод	5.0	Закрепление отсутствует
898	491813.89	3289163.87	Картометрический метод	5.0	Закрепление отсутствует
899	491796.96	3289174.22	Картометрический метод	5.0	Закрепление отсутствует

2. Сведения о характерных точках границ объекта

Обозначение характерных точек границ	Координаты, м		Метод определения координат характерной точки	Средняя квадратическая погрешность положения характерной точки (M _t), м	Описание обозначения точки на местности (при наличии)
	X	Y			
1	2	3	4	5	6
900	491788.45	3289193.73	Картометрический метод	5.0	Закрепление отсутствует
901	491764.46	3289160.11	Картометрический метод	5.0	Закрепление отсутствует
902	491752.54	3289149.14	Картометрический метод	5.0	Закрепление отсутствует
903	491752.22	3289144.77	Картометрический метод	5.0	Закрепление отсутствует
904	491719.79	3289145.19	Картометрический метод	5.0	Закрепление отсутствует
905	491708.92	3289153.53	Картометрический метод	5.0	Закрепление отсутствует
906	491697.53	3289170.22	Картометрический метод	5.0	Закрепление отсутствует
907	491687.67	3289181.09	Картометрический метод	5.0	Закрепление отсутствует
908	491680.84	3289184.12	Картометрический метод	5.0	Закрепление отсутствует
909	491675.78	3289181.85	Картометрический метод	5.0	Закрепление отсутствует
910	491671.73	3289177.55	Картометрический метод	5.0	Закрепление отсутствует
911	491671.73	3289170.22	Картометрический метод	5.0	Закрепление отсутствует
912	491676.27	3289158.68	Картометрический метод	5.0	Закрепление отсутствует
913	491682.59	3289145.53	Картометрический метод	5.0	Закрепление отсутствует
914	491691.44	3289135.92	Картометрический метод	5.0	Закрепление отсутствует
915	491699.03	3289128.34	Картометрический метод	5.0	Закрепление отсутствует
916	491700.55	3289123.03	Картометрический метод	5.0	Закрепление отсутствует
917	491696.76	3289119.74	Картометрический метод	5.0	Закрепление отсутствует
918	491691.95	3289120.00	Картометрический метод	5.0	Закрепление отсутствует
919	491661.99	3289133.90	Картометрический метод	5.0	Закрепление отсутствует
920	491628.85	3289142.50	Картометрический метод	5.0	Закрепление отсутствует
921	491605.70	3289144.33	Картометрический метод	5.0	Закрепление отсутствует
922	491584.45	3289139.78	Картометрический метод	5.0	Закрепление отсутствует
923	491577.88	3289133.71	Картометрический метод	5.0	Закрепление отсутствует
924	491575.60	3289126.63	Картометрический метод	5.0	Закрепление отсутствует

2. Сведения о характерных точках границ объекта

Обозначение характерных точек границ	Координаты, м		Метод определения координат характерной точки	Средняя квадратическая погрешность положения характерной точки (M _t), м	Описание обозначения точки на местности (при наличии)
	X	Y			
1	2	3	4	5	6
925	491578.63	3289121.07	Картометрический метод	5.0	Закрепление отсутствует
926	491584.71	3289115.51	Картометрический метод	5.0	Закрепление отсутствует
927	491589.51	3289109.19	Картометрический метод	5.0	Закрепление отсутствует
928	491592.55	3289098.57	Картометрический метод	5.0	Закрепление отсутствует
929	491592.55	3289087.45	Картометрический метод	5.0	Закрепление отсутствует
930	491589.51	3289080.62	Картометрический метод	5.0	Закрепление отсутствует
931	491587.99	3289073.80	Картометрический метод	5.0	Закрепление отсутствует
932	491584.71	3289056.61	Картометрический метод	5.0	Закрепление отсутствует
933	491582.68	3289051.04	Картометрический метод	5.0	Закрепление отсутствует
934	491538.79	3289013.71	Картометрический метод	5.0	Закрепление отсутствует
935	491534.99	3289006.89	Картометрический метод	5.0	Закрепление отсутствует
936	491531.45	3288998.54	Картометрический метод	5.0	Закрепление отсутствует
937	491527.40	3288993.99	Картометрический метод	5.0	Закрепление отсутствует
938	491538.76	3288946.33	Картометрический метод	5.0	Закрепление отсутствует
939	491539.70	3288943.43	Картометрический метод	5.0	Закрепление отсутствует
940	491545.47	3288943.61	Картометрический метод	5.0	Закрепление отсутствует
941	491560.34	3288942.81	Картометрический метод	5.0	Закрепление отсутствует
942	491574.69	3288942.53	Картометрический метод	5.0	Закрепление отсутствует
943	491581.55	3288943.90	Картометрический метод	5.0	Закрепление отсутствует
944	491597.79	3288948.24	Картометрический метод	5.0	Закрепление отсутствует
945	491650.95	3288955.79	Картометрический метод	5.0	Закрепление отсутствует
946	491670.05	3288958.03	Картометрический метод	5.0	Закрепление отсутствует
947	491683.80	3288959.49	Картометрический метод	5.0	Закрепление отсутствует
948	491696.95	3288959.94	Картометрический метод	5.0	Закрепление отсутствует
949	491703.92	3288961.09	Картометрический метод	5.0	Закрепление отсутствует

2. Сведения о характерных точках границ объекта

Обозначение характерных точек границ	Координаты, м		Метод определения координат характерной точки	Средняя квадратическая погрешность положения характерной точки (M _t), м	Описание обозначения точки на местности (при наличии)
	X	Y			
1	2	3	4	5	6
950	491712.73	3288962.92	Картометрический метод	5.0	Закрепление отсутствует
951	491721.19	3288965.09	Картометрический метод	5.0	Закрепление отсутствует
952	491730.68	3288967.72	Картометрический метод	5.0	Закрепление отсутствует
881	491746.28	3288972.58	Картометрический метод	5.0	Закрепление отсутствует
953	492211.03	3289340.19	Картометрический метод	5.0	Закрепление отсутствует
954	492218.47	3289296.42	Картометрический метод	5.0	Закрепление отсутствует
955	492273.11	3289273.61	Картометрический метод	5.0	Закрепление отсутствует
956	492283.08	3289262.21	Картометрический метод	5.0	Закрепление отсутствует
957	492321.95	3289227.74	Картометрический метод	5.0	Закрепление отсутствует
958	492373.23	3289284.38	Картометрический метод	5.0	Закрепление отсутствует
959	492373.07	3289284.49	Картометрический метод	5.0	Закрепление отсутствует
960	492369.27	3289304.75	Картометрический метод	5.0	Закрепление отсутствует
961	492368.00	3289327.53	Картометрический метод	5.0	Закрепление отсутствует
962	492385.73	3289352.85	Картометрический метод	5.0	Закрепление отсутствует
963	492414.84	3289360.45	Картометрический метод	5.0	Закрепление отсутствует
964	492406.43	3289415.03	Картометрический метод	5.0	Закрепление отсутствует
965	492406.46	3289415.15	Картометрический метод	5.0	Закрепление отсутствует
966	492386.99	3289411.08	Картометрический метод	5.0	Закрепление отсутствует
967	492380.65	3289438.93	Картометрический метод	5.0	Закрепление отсутствует
968	492402.18	3289466.78	Картометрический метод	5.0	Закрепление отсутствует
969	492350.28	3289488.30	Картометрический метод	5.0	Закрепление отсутствует
970	492300.91	3289454.12	Картометрический метод	5.0	Закрепление отсутствует
971	492276.86	3289412.35	Картометрический метод	5.0	Закрепление отсутствует
972	492276.86	3289379.43	Картометрический метод	5.0	Закрепление отсутствует
953	492211.03	3289340.19	Картометрический метод	5.0	Закрепление отсутствует

2. Сведения о характерных точках границ объекта

Обозначение характерных точек границ	Координаты, м		Метод определения координат характерной точки	Средняя квадратическая погрешность положения характерной точки (M _t), м	Описание обозначения точки на местности (при наличии)
	X	Y			
1	2	3	4	5	6
973	492813.83	3290514.31	Картометрический метод	5.0	Закрепление отсутствует
974	492804.52	3290511.64	Картометрический метод	5.0	Закрепление отсутствует
975	492791.67	3290509.30	Картометрический метод	5.0	Закрепление отсутствует
976	492785.91	3290508.96	Картометрический метод	5.0	Закрепление отсутствует
977	492776.32	3290508.39	Картометрический метод	5.0	Закрепление отсутствует
978	492768.81	3290507.03	Картометрический метод	5.0	Закрепление отсутствует
979	492765.68	3290506.47	Картометрический метод	5.0	Закрепление отсутствует
980	492758.10	3290504.94	Картометрический метод	5.0	Закрепление отсутствует
981	492776.62	3290437.87	Картометрический метод	5.0	Закрепление отсутствует
982	492781.98	3290437.44	Картометрический метод	5.0	Закрепление отсутствует
983	492780.26	3290429.03	Картометрический метод	5.0	Закрепление отсутствует
984	492826.24	3290443.97	Картометрический метод	5.0	Закрепление отсутствует
985	492844.01	3290431.14	Картометрический метод	5.0	Закрепление отсутствует
986	492850.18	3290431.39	Картометрический метод	5.0	Закрепление отсутствует
987	492853.14	3290429.42	Картометрический метод	5.0	Закрепление отсутствует
988	492873.63	3290390.19	Картометрический метод	5.0	Закрепление отсутствует
989	492884.09	3290383.92	Картометрический метод	5.0	Закрепление отсутствует
990	492984.72	3290404.18	Картометрический метод	5.0	Закрепление отсутствует
991	493004.56	3290406.41	Картометрический метод	5.0	Закрепление отсутствует
992	493036.62	3290412.40	Картометрический метод	5.0	Закрепление отсутствует
993	493013.21	3290446.58	Картометрический метод	5.0	Закрепление отсутствует
994	492958.75	3290494.95	Картометрический метод	5.0	Закрепление отсутствует
995	492938.90	3290527.36	Картометрический метод	5.0	Закрепление отсутствует
996	492913.25	3290570.46	Картометрический метод	5.0	Закрепление отсутствует
997	492911.84	3290569.40	Картометрический метод	5.0	Закрепление отсутствует

2. Сведения о характерных точках границ объекта

Обозначение характерных точек границ	Координаты, м		Метод определения координат характерной точки	Средняя квадратическая погрешность положения характерной точки (M _t), м	Описание обозначения точки на местности (при наличии)
	X	Y			
1	2	3	4	5	6
998	492911.12	3290568.85	Картометрический метод	5.0	Закрепление отсутствует
999	492898.59	3290559.39	Картометрический метод	5.0	Закрепление отсутствует
1000	492868.27	3290536.46	Картометрический метод	5.0	Закрепление отсутствует
1001	492861.30	3290514.31	Картометрический метод	5.0	Закрепление отсутствует
1002	492839.15	3290502.28	Картометрический метод	5.0	Закрепление отсутствует
973	492813.83	3290514.31	Картометрический метод	5.0	Закрепление отсутствует
1014	492930.40	3290468.14	Картометрический метод	5.0	Закрепление отсутствует
1013	492924.02	3290474.59	Картометрический метод	5.0	Закрепление отсутствует
1012	492923.13	3290475.74	Картометрический метод	5.0	Закрепление отсутствует
1011	492930.36	3290479.37	Картометрический метод	5.0	Закрепление отсутствует
1010	492943.02	3290485.11	Картометрический метод	5.0	Закрепление отсутствует
1009	492960.32	3290466.98	Картометрический метод	5.0	Закрепление отсутствует
1008	492972.85	3290452.46	Картометрический метод	5.0	Закрепление отсутствует
1007	492981.71	3290440.52	Картометрический метод	5.0	Закрепление отсутствует
1006	492986.77	3290431.70	Картометрический метод	5.0	Закрепление отсутствует
1005	492986.05	3290430.40	Картометрический метод	5.0	Закрепление отсутствует
1004	492980.39	3290426.20	Картометрический метод	5.0	Закрепление отсутствует
1003	492976.17	3290424.37	Картометрический метод	5.0	Закрепление отсутствует
1014	492930.40	3290468.14	Картометрический метод	5.0	Закрепление отсутствует
1015	492687.37	3291035.63	Картометрический метод	5.0	Закрепление отсутствует
1016	492687.92	3291043.62	Картометрический метод	5.0	Закрепление отсутствует
1017	492688.67	3291061.06	Картометрический метод	5.0	Закрепление отсутствует
1018	492689.33	3291067.82	Картометрический метод	5.0	Закрепление отсутствует
1019	492690.23	3291073.59	Картометрический метод	5.0	Закрепление отсутствует
1020	492691.56	3291079.48	Картометрический метод	5.0	Закрепление отсутствует

2. Сведения о характерных точках границ объекта					
Обозначение характерных точек границ	Координаты, м		Метод определения координат характерной точки	Средняя квадратическая погрешность положения характерной точки (M _t), м	Описание обозначения точки на местности (при наличии)
	X	Y			
1	2	3	4	5	6
1021	492694.37	3291089.91	Картометрический метод	5.0	Закрепление отсутствует
1022	492694.73	3291094.43	Картометрический метод	5.0	Закрепление отсутствует
1023	492692.88	3291099.15	Картометрический метод	5.0	Закрепление отсутствует
1024	492687.72	3291103.56	Картометрический метод	5.0	Закрепление отсутствует
1025	492684.02	3291106.15	Картометрический метод	5.0	Закрепление отсутствует
1026	492674.46	3291107.78	Картометрический метод	5.0	Закрепление отсутствует
1027	492668.74	3291076.30	Картометрический метод	5.0	Закрепление отсутствует
1028	492669.52	3291073.20	Картометрический метод	5.0	Закрепление отсутствует
1029	492671.36	3291034.57	Картометрический метод	5.0	Закрепление отсутствует
1015	492687.37	3291035.63	Картометрический метод	5.0	Закрепление отсутствует
1030	496771.00	3281401.64	Картометрический метод	5.0	Закрепление отсутствует
1031	496777.99	3281402.49	Картометрический метод	5.0	Закрепление отсутствует
1032	496831.24	3281415.09	Картометрический метод	5.0	Закрепление отсутствует
1033	496856.63	3281419.45	Картометрический метод	5.0	Закрепление отсутствует
1034	496858.30	3281412.11	Картометрический метод	5.0	Закрепление отсутствует
1035	496890.88	3281421.61	Картометрический метод	5.0	Закрепление отсутствует
1036	496878.55	3281440.32	Картометрический метод	5.0	Закрепление отсутствует
1037	496868.87	3281455.01	Картометрический метод	5.0	Закрепление отсутствует
1038	496883.48	3281464.61	Картометрический метод	5.0	Закрепление отсутствует
1039	496872.66	3281481.34	Картометрический метод	5.0	Закрепление отсутствует
1040	496807.81	3281453.37	Картометрический метод	5.0	Закрепление отсутствует
1041	496792.87	3281450.98	Картометрический метод	5.0	Закрепление отсутствует
1042	496764.64	3281439.40	Картометрический метод	5.0	Закрепление отсутствует
1030	496771.00	3281401.64	Картометрический метод	5.0	Закрепление отсутствует
1043	497030.71	3281421.04	Картометрический метод	5.0	Закрепление отсутствует

2. Сведения о характерных точках границ объекта

Обозначение характерных точек границ	Координаты, м		Метод определения координат характерной точки	Средняя квадратическая погрешность положения характерной точки (M _t), м	Описание обозначения точки на местности (при наличии)
	X	Y			
1	2	3	4	5	6
1044	497051.62	3281441.86	Картометрический метод	5.0	Закрепление отсутствует
1045	497048.56	3281445.40	Картометрический метод	5.0	Закрепление отсутствует
1046	497029.12	3281467.85	Картометрический метод	5.0	Закрепление отсутствует
1047	497010.13	3281448.47	Картометрический метод	5.0	Закрепление отсутствует
1048	497025.68	3281432.33	Картометрический метод	5.0	Закрепление отсутствует
1049	497006.36	3281415.37	Картометрический метод	5.0	Закрепление отсутствует
1050	496978.09	3281446.62	Картометрический метод	5.0	Закрепление отсутствует
1051	496931.94	3281406.52	Картометрический метод	5.0	Закрепление отсутствует
1052	496901.33	3281389.54	Картометрический метод	5.0	Закрепление отсутствует
1053	496907.08	3281363.76	Картометрический метод	5.0	Закрепление отсутствует
1054	496907.27	3281362.86	Картометрический метод	5.0	Закрепление отсутствует
1055	496919.50	3281356.74	Картометрический метод	5.0	Закрепление отсутствует
1056	496925.62	3281353.95	Картометрический метод	5.0	Закрепление отсутствует
1057	496930.16	3281352.03	Картометрический метод	5.0	Закрепление отсутствует
1058	496933.82	3281351.16	Картометрический метод	5.0	Закрепление отсутствует
1059	496935.99	3281352.62	Картометрический метод	5.0	Закрепление отсутствует
1060	496938.35	3281354.17	Картометрический метод	5.0	Закрепление отсутствует
1061	496940.11	3281356.34	Картометрический метод	5.0	Закрепление отсутствует
1062	496940.70	3281361.43	Картометрический метод	5.0	Закрепление отсутствует
1063	496940.90	3281377.53	Картометрический метод	5.0	Закрепление отсутствует
1064	496943.69	3281389.59	Картометрический метод	5.0	Закрепление отсутствует
1065	496950.68	3281398.68	Картометрический метод	5.0	Закрепление отсутствует
1066	496964.66	3281408.63	Картометрический метод	5.0	Закрепление отсутствует
1067	496972.70	3281415.79	Картометрический метод	5.0	Закрепление отсутствует
1068	497009.63	3281403.80	Картометрический метод	5.0	Закрепление отсутствует

2. Сведения о характерных точках границ объекта

Обозначение характерных точек границ	Координаты, м		Метод определения координат характерной точки	Средняя квадратическая погрешность положения характерной точки (M _t), м	Описание обозначения точки на местности (при наличии)
	X	Y			
1	2	3	4	5	6
1043	497030.71	3281421.04	Картометрический метод	5.0	Закрепление отсутствует
1069	496989.42	3280927.75	Картометрический метод	5.0	Закрепление отсутствует
1070	497090.09	3280979.95	Картометрический метод	5.0	Закрепление отсутствует
1071	497070.91	3281015.01	Картометрический метод	5.0	Закрепление отсутствует
1072	497021.96	3280987.22	Картометрический метод	5.0	Закрепление отсутствует
1073	497017.33	3280992.68	Картометрический метод	5.0	Закрепление отсутствует
1074	496995.99	3281027.91	Картометрический метод	5.0	Закрепление отсутствует
1075	496945.24	3280998.00	Картометрический метод	5.0	Закрепление отсутствует
1076	496910.58	3280978.07	Картометрический метод	5.0	Закрепление отсутствует
1077	496917.84	3280968.27	Картометрический метод	5.0	Закрепление отсутствует
1078	496934.40	3280935.55	Картометрический метод	5.0	Закрепление отсутствует
1079	496936.15	3280933.26	Картометрический метод	5.0	Закрепление отсутствует
1080	496943.12	3280938.42	Картометрический метод	5.0	Закрепление отсутствует
1081	496970.95	3280951.90	Картометрический метод	5.0	Закрепление отсутствует
1082	496978.16	3280954.16	Картометрический метод	5.0	Закрепление отсутствует
1083	496979.46	3280950.26	Картометрический метод	5.0	Закрепление отсутствует
1069	496989.42	3280927.75	Картометрический метод	5.0	Закрепление отсутствует
1084	496765.90	3280873.68	Картометрический метод	5.0	Закрепление отсутствует
1085	496868.67	3280957.95	Картометрический метод	5.0	Закрепление отсутствует
1086	496873.48	3280976.29	Картометрический метод	5.0	Закрепление отсутствует
1087	496870.44	3280981.10	Картометрический метод	5.0	Закрепление отсутствует
1088	496814.69	3280985.87	Картометрический метод	5.0	Закрепление отсутствует
1089	496800.36	3281000.59	Картометрический метод	5.0	Закрепление отсутствует
1090	496784.44	3281014.13	Картометрический метод	5.0	Закрепление отсутствует
1091	496785.82	3281020.01	Картометрический метод	5.0	Закрепление отсутствует

2. Сведения о характерных точках границ объекта

Обозначение характерных точек границ	Координаты, м		Метод определения координат характерной точки	Средняя квадратическая погрешность положения характерной точки (M _t), м	Описание обозначения точки на местности (при наличии)
	X	Y			
1	2	3	4	5	6
1092	496788.37	3281027.08	Картометрический метод	5.0	Закрепление отсутствует
1093	496790.33	3281035.13	Картометрический метод	5.0	Закрепление отсутствует
1094	496790.14	3281037.29	Картометрический метод	5.0	Закрепление отсутствует
1095	496792.10	3281053.77	Картометрический метод	5.0	Закрепление отсутствует
1096	496774.82	3281061.23	Картометрический метод	5.0	Закрепление отсутствует
1097	496762.84	3281053.38	Картометрический метод	5.0	Закрепление отсутствует
1098	496747.53	3281041.40	Картометрический метод	5.0	Закрепление отсутствует
1099	496734.26	3281030.71	Картометрический метод	5.0	Закрепление отсутствует
1100	496727.39	3281024.24	Картометрический метод	5.0	Закрепление отсутствует
1101	496705.48	3281032.49	Картометрический метод	5.0	Закрепление отсутствует
1102	496679.57	3281016.57	Картометрический метод	5.0	Закрепление отсутствует
1103	496650.69	3280972.71	Картометрический метод	5.0	Закрепление отсутствует
1104	496667.05	3280961.80	Картометрический метод	5.0	Закрепление отсутствует
1105	496658.53	3280948.85	Картометрический метод	5.0	Закрепление отсутствует
1106	496642.05	3280959.60	Картометрический метод	5.0	Закрепление отсутствует
1107	496630.41	3280941.92	Картометрический метод	5.0	Закрепление отсутствует
1108	496630.25	3280941.60	Картометрический метод	5.0	Закрепление отсутствует
1109	496634.34	3280941.26	Картометрический метод	5.0	Закрепление отсутствует
1110	496639.96	3280938.91	Картометрический метод	5.0	Закрепление отсутствует
1111	496656.47	3280931.46	Картометрический метод	5.0	Закрепление отсутствует
1112	496680.25	3280920.04	Картометрический метод	5.0	Закрепление отсутствует
1113	496713.05	3280903.49	Картометрический метод	5.0	Закрепление отсутствует
1114	496742.29	3280890.29	Картометрический метод	5.0	Закрепление отсутствует
1115	496753.49	3280883.42	Картометрический метод	5.0	Закрепление отсутствует
1084	496765.90	3280873.68	Картометрический метод	5.0	Закрепление отсутствует

2. Сведения о характерных точках границ объекта

Обозначение характерных точек границ	Координаты, м		Метод определения координат характерной точки	Средняя квадратическая погрешность положения характерной точки (M _t), м	Описание обозначения точки на местности (при наличии)
	X	Y			
1	2	3	4	5	6
1116	497252.12	3280222.82	Картометрический метод	5.0	Закрепление отсутствует
1117	497241.69	3280311.68	Картометрический метод	5.0	Закрепление отсутствует
1118	497143.05	3280331.67	Картометрический метод	5.0	Закрепление отсутствует
1119	497141.14	3280321.80	Картометрический метод	5.0	Закрепление отсутствует
1120	497133.59	3280312.43	Картометрический метод	5.0	Закрепление отсутствует
1121	497134.99	3280308.75	Картометрический метод	5.0	Закрепление отсутствует
1122	497146.14	3280267.32	Картометрический метод	5.0	Закрепление отсутствует
1123	497187.57	3280270.37	Картометрический метод	5.0	Закрепление отсутствует
1124	497188.50	3280235.34	Картометрический метод	5.0	Закрепление отсутствует
1125	497188.85	3280235.01	Картометрический метод	5.0	Закрепление отсутствует
1126	497188.61	3280231.30	Картометрический метод	5.0	Закрепление отсутствует
1127	497188.73	3280226.79	Картометрический метод	5.0	Закрепление отсутствует
1128	497185.39	3280188.73	Картометрический метод	5.0	Закрепление отсутствует
1129	497211.41	3280198.34	Картометрический метод	5.0	Закрепление отсутствует
1116	497252.12	3280222.82	Картометрический метод	5.0	Закрепление отсутствует
1130	491885.64	3289005.32	Картометрический метод	5.0	Закрепление отсутствует
1131	491898.90	3289009.89	Картометрический метод	5.0	Закрепление отсутствует
1132	491901.64	3289011.72	Картометрический метод	5.0	Закрепление отсутствует
1133	491914.90	3289031.15	Картометрический метод	5.0	Закрепление отсутствует
1134	491919.25	3289031.84	Картометрический метод	5.0	Закрепление отсутствует
1135	491963.61	3289028.42	Картометрический метод	5.0	Закрепление отсутствует
1136	491978.14	3289027.62	Картометрический метод	5.0	Закрепление отсутствует
1137	492013.00	3289021.32	Картометрический метод	5.0	Закрепление отсутствует
1138	491991.37	3289050.78	Картометрический метод	5.0	Закрепление отсутствует
1139	491981.87	3289116.82	Картометрический метод	5.0	Закрепление отсутствует

2. Сведения о характерных точках границ объекта					
Обозначение характерных точек границ	Координаты, м		Метод определения координат характерной точки	Средняя квадратическая погрешность положения характерной точки (M _t), м	Описание обозначения точки на местности (при наличии)
	X	Y			
1	2	3	4	5	6
1140	491993.16	3289128.76	Картометрический метод	5.0	Закрепление отсутствует
1141	491978.23	3289145.49	Картометрический метод	5.0	Закрепление отсутствует
1142	491974.57	3289156.23	Картометрический метод	5.0	Закрепление отсутствует
1143	491972.05	3289165.37	Картометрический метод	5.0	Закрепление отсутствует
1144	491974.34	3289179.32	Картометрический метод	5.0	Закрепление отсутствует
1145	491974.11	3289189.60	Картометрический метод	5.0	Закрепление отсутствует
1146	491972.33	3289197.54	Картометрический метод	5.0	Закрепление отсутствует
1147	491969.01	3289200.74	Картометрический метод	5.0	Закрепление отсутствует
1148	491963.55	3289203.06	Картометрический метод	5.0	Закрепление отсутствует
1149	491962.00	3289200.43	Картометрический метод	5.0	Закрепление отсутствует
1150	491936.95	3289163.02	Картометрический метод	5.0	Закрепление отсутствует
1151	491927.42	3289148.88	Картометрический метод	5.0	Закрепление отсутствует
1152	491916.91	3289130.82	Картометрический метод	5.0	Закрепление отсутствует
1153	491904.80	3289111.62	Картометрический метод	5.0	Закрепление отсутствует
1154	491898.40	3289097.79	Картометрический метод	5.0	Закрепление отсутствует
1155	491876.62	3289069.62	Картометрический метод	5.0	Закрепление отсутствует
1156	491869.08	3289060.71	Картометрический метод	5.0	Закрепление отсутствует
1130	491885.64	3289005.32	Картометрический метод	5.0	Закрепление отсутствует
3. Сведения о характерных точках части (частей) границы объекта					
Обозначение характерных точек части границы	Координаты, м		Метод определения координат характерной точки	Средняя квадратическая погрешность положения характерной точки (M _t), м	Описание обозначения точки на местности (при наличии)
	X	Y			
1	2	3	4	5	6
-	-	-	-	-	-

Раздел 3

Сведения о местоположении измененных (уточненных) границ объекта

1. Система координат -

2. Сведения о характерных точках границ объекта

Обозначение характерных точек границ	Существующие координаты, м		Измененные (уточненные) координаты, м		Метод определения координат характерной точки	Средняя квадратическая погрешность положения характерной точки (Mt), м	Описание обозначения точки на местности (при наличии)
	X	Y	X	Y			
1	2	3	4	5	6	7	8
-	-	-	-	-	-	-	

3. Сведения о характерных точках части (частей) границы объекта

Обозначение характерных точек части границы	Существующие координаты, м		Измененные (уточненные) координаты, м		Метод определения координат характерной точки	Средняя квадратическая погрешность положения характерной точки (Mt), м	Описание обозначения точки на местности (при наличии)
	X	Y	X	Y			
1	2	3	4	5	6	7	8
-	-	-	-	-	-	-	

ТЕКСТОВОЕ ОПИСАНИЕ
местоположения границ населенных пунктов, территориальных зон

Прохождение границы		Описание прохождения границы
от точки	до точки	
1	2	3
1	2	-
2	3	-
3	4	-
4	5	-
5	1	-
6	7	-
7	8	-
8	9	-
9	10	-
10	11	-
11	12	-
12	13	-
13	14	-
14	15	-
15	16	-
16	17	-
17	18	-
18	19	-
19	20	-
20	21	-
21	22	-
22	23	-
23	24	-
24	25	-
25	6	-
26	27	-
27	28	-
28	29	-
29	30	-
30	31	-
31	32	-
32	33	-
33	34	-
34	35	-
35	36	-
36	37	-
37	38	-

ТЕКСТОВОЕ ОПИСАНИЕ
местоположения границ населенных пунктов, территориальных зон

Прохождение границы		Описание прохождения границы
от точки	до точки	
1	2	3
38	26	-
39	40	-
40	41	-
41	42	-
42	43	-
43	44	-
44	45	-
45	46	-
46	47	-
47	48	-
48	49	-
49	50	-
50	51	-
51	39	-
52	53	-
53	54	-
54	55	-
55	56	-
56	57	-
57	58	-
58	59	-
59	60	-
60	61	-
61	52	-
62	63	-
63	64	-
64	65	-
65	66	-
66	67	-
67	68	-
68	69	-
69	70	-
70	71	-
71	72	-
72	73	-
73	74	-
74	62	-

ТЕКСТОВОЕ ОПИСАНИЕ
местоположения границ населенных пунктов, территориальных зон

Прохождение границы		Описание прохождения границы
от точки	до точки	
1	2	3
75	76	-
76	77	-
77	78	-
78	79	-
79	80	-
80	81	-
81	82	-
82	83	-
83	84	-
84	85	-
85	86	-
86	87	-
87	88	-
88	89	-
89	90	-
90	91	-
91	92	-
92	75	-
93	94	-
94	95	-
95	96	-
96	97	-
97	98	-
98	99	-
99	100	-
100	101	-
101	102	-
102	103	-
103	104	-
104	105	-
105	106	-
106	107	-
107	108	-
108	109	-
109	110	-
110	111	-
111	112	-

ТЕКСТОВОЕ ОПИСАНИЕ
местоположения границ населенных пунктов, территориальных зон

Прохождение границы		Описание прохождения границы
от точки	до точки	
1	2	3
112	113	-
113	114	-
114	115	-
115	116	-
116	117	-
117	118	-
118	119	-
119	120	-
120	121	-
121	122	-
122	123	-
123	124	-
124	125	-
125	126	-
126	127	-
127	128	-
128	129	-
129	130	-
130	131	-
131	132	-
132	93	-
133	134	-
134	135	-
135	136	-
136	137	-
137	138	-
138	139	-
139	140	-
140	141	-
141	142	-
142	143	-
143	144	-
144	145	-
145	146	-
146	147	-
147	148	-
148	149	-

ТЕКСТОВОЕ ОПИСАНИЕ
местоположения границ населенных пунктов, территориальных зон

Прохождение границы		Описание прохождения границы
от точки	до точки	
1	2	3
149	150	-
150	151	-
151	152	-
152	153	-
153	154	-
154	155	-
155	156	-
156	157	-
157	158	-
158	159	-
159	160	-
160	161	-
161	162	-
162	163	-
163	164	-
164	165	-
165	166	-
166	167	-
167	168	-
168	169	-
169	170	-
170	171	-
171	172	-
172	173	-
173	174	-
174	175	-
175	176	-
176	177	-
177	178	-
178	179	-
179	180	-
180	181	-
181	182	-
182	183	-
183	184	-
184	185	-
185	186	-

ТЕКСТОВОЕ ОПИСАНИЕ
местоположения границ населенных пунктов, территориальных зон

Прохождение границы		Описание прохождения границы
от точки	до точки	
1	2	3
186	187	-
187	188	-
188	189	-
189	190	-
190	191	-
191	192	-
192	193	-
193	194	-
194	195	-
195	196	-
196	197	-
197	198	-
198	199	-
199	200	-
200	201	-
201	202	-
202	203	-
203	204	-
204	205	-
205	206	-
206	207	-
207	208	-
208	209	-
209	210	-
210	211	-
211	212	-
212	213	-
213	214	-
214	215	-
215	216	-
216	217	-
217	218	-
218	219	-
219	220	-
220	221	-
221	222	-
222	223	-

ТЕКСТОВОЕ ОПИСАНИЕ
местоположения границ населенных пунктов, территориальных зон

Прохождение границы		Описание прохождения границы
от точки	до точки	
1	2	3
223	224	-
224	225	-
225	226	-
226	227	-
227	228	-
228	229	-
229	230	-
230	231	-
231	232	-
232	233	-
233	234	-
234	235	-
235	236	-
236	237	-
237	238	-
238	239	-
239	240	-
240	241	-
241	242	-
242	243	-
243	244	-
244	245	-
245	246	-
246	247	-
247	248	-
248	249	-
249	250	-
250	251	-
251	252	-
252	253	-
253	254	-
254	255	-
255	256	-
256	257	-
257	258	-
258	133	-
259	260	-

ТЕКСТОВОЕ ОПИСАНИЕ
местоположения границ населенных пунктов, территориальных зон

Прохождение границы		Описание прохождения границы
от точки	до точки	
1	2	3
260	261	-
261	262	-
262	263	-
263	264	-
264	265	-
265	266	-
266	267	-
267	268	-
268	269	-
269	270	-
270	271	-
271	272	-
272	259	-
273	274	-
274	275	-
275	276	-
276	277	-
277	278	-
278	273	-
279	280	-
280	281	-
281	282	-
282	283	-
283	279	-
284	285	-
285	286	-
286	287	-
287	288	-
288	289	-
289	290	-
290	291	-
291	284	-
292	293	-
293	294	-
294	295	-
295	296	-
296	297	-

ТЕКСТОВОЕ ОПИСАНИЕ
местоположения границ населенных пунктов, территориальных зон

Прохождение границы		Описание прохождения границы
от точки	до точки	
1	2	3
297	298	-
298	299	-
299	300	-
300	301	-
301	302	-
302	303	-
303	304	-
304	305	-
305	306	-
306	307	-
307	308	-
308	309	-
309	310	-
310	311	-
311	312	-
312	313	-
313	314	-
314	315	-
315	316	-
316	317	-
317	318	-
318	319	-
319	320	-
320	321	-
321	322	-
322	323	-
323	324	-
324	325	-
325	326	-
326	327	-
327	328	-
328	329	-
329	330	-
330	331	-
331	332	-
332	333	-
333	334	-

ТЕКСТОВОЕ ОПИСАНИЕ
местоположения границ населенных пунктов, территориальных зон

Прохождение границы		Описание прохождения границы
от точки	до точки	
1	2	3
334	335	-
335	336	-
336	337	-
337	338	-
338	339	-
339	340	-
340	341	-
341	342	-
342	343	-
343	344	-
344	345	-
345	346	-
346	347	-
347	348	-
348	349	-
349	350	-
350	351	-
351	352	-
352	353	-
353	354	-
354	355	-
355	356	-
356	357	-
357	358	-
358	359	-
359	360	-
360	361	-
361	362	-
362	363	-
363	364	-
364	365	-
365	366	-
366	367	-
367	368	-
368	369	-
369	370	-
370	371	-

ТЕКСТОВОЕ ОПИСАНИЕ
местоположения границ населенных пунктов, территориальных зон

Прохождение границы		Описание прохождения границы
от точки	до точки	
1	2	
371	372	-
372	373	-
373	374	-
374	375	-
375	376	-
376	377	-
377	378	-
378	379	-
379	380	-
380	381	-
381	382	-
382	383	-
383	384	-
384	385	-
385	386	-
386	387	-
387	388	-
388	389	-
389	390	-
390	391	-
391	392	-
392	393	-
393	394	-
394	395	-
395	396	-
396	397	-
397	398	-
398	399	-
399	400	-
400	401	-
401	402	-
402	403	-
403	404	-
404	405	-
405	406	-
406	407	-
407	408	-

ТЕКСТОВОЕ ОПИСАНИЕ
местоположения границ населенных пунктов, территориальных зон

Прохождение границы		Описание прохождения границы
от точки	до точки	
1	2	3
408	409	-
409	410	-
410	411	-
411	412	-
412	413	-
413	414	-
414	415	-
415	416	-
416	417	-
417	418	-
418	419	-
419	420	-
420	421	-
421	422	-
422	423	-
423	424	-
424	425	-
425	426	-
426	427	-
427	428	-
428	429	-
429	430	-
430	431	-
431	432	-
432	433	-
433	434	-
434	435	-
435	436	-
436	437	-
437	438	-
438	439	-
439	440	-
440	441	-
441	442	-
442	443	-
443	444	-
444	445	-

ТЕКСТОВОЕ ОПИСАНИЕ
местоположения границ населенных пунктов, территориальных зон

Прохождение границы		Описание прохождения границы
от точки	до точки	
1	2	3
445	446	-
446	447	-
447	448	-
448	449	-
449	450	-
450	451	-
451	452	-
452	453	-
453	454	-
454	455	-
455	456	-
456	457	-
457	458	-
458	459	-
459	460	-
460	461	-
461	462	-
462	463	-
463	464	-
464	465	-
465	466	-
466	467	-
467	468	-
468	469	-
469	470	-
470	471	-
471	472	-
472	473	-
473	474	-
474	475	-
475	476	-
476	477	-
477	478	-
478	479	-
479	480	-
480	481	-
481	482	-

ТЕКСТОВОЕ ОПИСАНИЕ
местоположения границ населенных пунктов, территориальных зон

Прохождение границы		Описание прохождения границы
от точки	до точки	
1	2	3
482	483	-
483	484	-
484	485	-
485	486	-
486	487	-
487	488	-
488	489	-
489	490	-
490	491	-
491	492	-
492	493	-
493	494	-
494	495	-
495	496	-
496	497	-
497	498	-
498	499	-
499	500	-
500	501	-
501	502	-
502	503	-
503	504	-
504	505	-
505	506	-
506	507	-
507	508	-
508	509	-
509	510	-
510	511	-
511	512	-
512	513	-
513	514	-
514	515	-
515	516	-
516	517	-
517	518	-
518	519	-

ТЕКСТОВОЕ ОПИСАНИЕ
местоположения границ населенных пунктов, территориальных зон

Прохождение границы		Описание прохождения границы
от точки	до точки	
1	2	3
519	520	-
520	521	-
521	522	-
522	523	-
523	524	-
524	525	-
525	526	-
526	527	-
527	528	-
528	529	-
529	530	-
530	531	-
531	532	-
532	533	-
533	534	-
534	535	-
535	536	-
536	537	-
537	538	-
538	539	-
539	540	-
540	541	-
541	542	-
542	543	-
543	544	-
544	545	-
545	546	-
546	547	-
547	548	-
548	549	-
549	550	-
550	551	-
551	552	-
552	553	-
553	554	-
554	555	-
555	556	-

ТЕКСТОВОЕ ОПИСАНИЕ
местоположения границ населенных пунктов, территориальных зон

Прохождение границы		Описание прохождения границы
от точки	до точки	
1	2	3
556	557	-
557	558	-
558	559	-
559	560	-
560	561	-
561	562	-
562	563	-
563	564	-
564	565	-
565	566	-
566	567	-
567	568	-
568	569	-
569	570	-
570	571	-
571	572	-
572	573	-
573	574	-
574	575	-
575	576	-
576	577	-
577	578	-
578	579	-
579	580	-
580	581	-
581	582	-
582	583	-
583	584	-
584	585	-
585	586	-
586	587	-
587	588	-
588	589	-
589	590	-
590	591	-
591	592	-
592	292	-

ТЕКСТОВОЕ ОПИСАНИЕ
местоположения границ населенных пунктов, территориальных зон

Прохождение границы		Описание прохождения границы
от точки	до точки	
1	2	3
593	594	-
594	595	-
595	596	-
596	597	-
597	598	-
598	599	-
599	600	-
600	601	-
601	602	-
602	603	-
603	604	-
604	605	-
605	593	-
606	607	-
607	608	-
608	609	-
609	610	-
610	611	-
611	612	-
612	613	-
613	614	-
614	615	-
615	616	-
616	617	-
617	618	-
618	619	-
619	620	-
620	621	-
621	622	-
622	623	-
623	624	-
624	625	-
625	626	-
626	627	-
627	628	-
628	629	-
629	630	-

ТЕКСТОВОЕ ОПИСАНИЕ
местоположения границ населенных пунктов, территориальных зон

Прохождение границы		Описание прохождения границы
от точки	до точки	
1	2	3
630	631	-
631	632	-
632	633	-
633	634	-
634	635	-
635	636	-
636	637	-
637	606	-
638	639	-
639	640	-
640	641	-
641	642	-
642	643	-
643	644	-
644	645	-
645	646	-
646	647	-
647	648	-
648	649	-
649	650	-
650	651	-
651	652	-
652	653	-
653	654	-
654	655	-
655	656	-
656	657	-
657	658	-
658	659	-
659	660	-
660	661	-
661	662	-
662	663	-
663	638	-
664	665	-
665	666	-
666	667	-

ТЕКСТОВОЕ ОПИСАНИЕ
местоположения границ населенных пунктов, территориальных зон

Прохождение границы		Описание прохождения границы
от точки	до точки	
1	2	3
667	668	-
668	669	-
669	670	-
670	671	-
671	672	-
672	673	-
673	674	-
674	675	-
675	676	-
676	677	-
677	678	-
678	679	-
679	680	-
680	681	-
681	682	-
682	683	-
683	684	-
684	685	-
685	686	-
686	687	-
687	688	-
688	689	-
689	690	-
690	691	-
691	692	-
692	693	-
693	694	-
694	664	-
695	696	-
696	697	-
697	698	-
698	699	-
699	700	-
700	701	-
701	702	-
702	703	-
703	704	-

ТЕКСТОВОЕ ОПИСАНИЕ
местоположения границ населенных пунктов, территориальных зон

Прохождение границы		Описание прохождения границы
от точки	до точки	
1	2	3
704	705	-
705	706	-
706	707	-
707	708	-
708	709	-
709	710	-
710	711	-
711	695	-
712	713	-
713	714	-
714	715	-
715	716	-
716	717	-
717	718	-
718	719	-
719	720	-
720	721	-
721	722	-
722	723	-
723	724	-
724	725	-
725	726	-
726	727	-
727	728	-
728	729	-
729	730	-
730	731	-
731	732	-
732	733	-
733	734	-
734	735	-
735	736	-
736	737	-
737	738	-
738	712	-
739	740	-
740	741	-

ТЕКСТОВОЕ ОПИСАНИЕ
местоположения границ населенных пунктов, территориальных зон

Прохождение границы		Описание прохождения границы
от точки	до точки	
1	2	3
741	742	-
742	743	-
743	744	-
744	745	-
745	746	-
746	747	-
747	748	-
748	749	-
749	750	-
750	751	-
751	752	-
752	753	-
753	754	-
754	755	-
755	756	-
756	757	-
757	758	-
758	759	-
759	760	-
760	761	-
761	762	-
762	763	-
763	764	-
764	765	-
765	766	-
766	767	-
767	768	-
768	769	-
769	770	-
770	771	-
771	772	-
772	773	-
773	774	-
774	775	-
775	776	-
776	777	-
777	778	-

ТЕКСТОВОЕ ОПИСАНИЕ
местоположения границ населенных пунктов, территориальных зон

Прохождение границы		Описание прохождения границы
от точки	до точки	
1	2	3
778	779	-
779	780	-
780	781	-
781	782	-
782	783	-
783	784	-
784	785	-
785	786	-
786	787	-
787	788	-
788	789	-
789	790	-
790	791	-
791	792	-
792	793	-
793	794	-
794	795	-
795	796	-
796	797	-
797	798	-
798	799	-
799	800	-
800	801	-
801	802	-
802	803	-
803	804	-
804	805	-
805	806	-
806	807	-
807	808	-
808	809	-
809	810	-
810	811	-
811	812	-
812	813	-
813	814	-
814	815	-

ТЕКСТОВОЕ ОПИСАНИЕ
местоположения границ населенных пунктов, территориальных зон

Прохождение границы		Описание прохождения границы
от точки	до точки	
1	2	3
815	816	-
816	817	-
817	818	-
818	819	-
819	820	-
820	821	-
821	822	-
822	823	-
823	824	-
824	825	-
825	826	-
826	827	-
827	828	-
828	829	-
829	830	-
830	831	-
831	832	-
832	833	-
833	834	-
834	835	-
835	836	-
836	837	-
837	838	-
838	839	-
839	840	-
840	841	-
841	842	-
842	843	-
843	844	-
844	845	-
845	846	-
846	847	-
847	848	-
848	849	-
849	739	-
855	854	-
854	853	-

ТЕКСТОВОЕ ОПИСАНИЕ
местоположения границ населенных пунктов, территориальных зон

Прохождение границы		Описание прохождения границы
от точки	до точки	
1	2	3
853	852	-
852	851	-
851	850	-
850	855	-
856	857	-
857	858	-
858	859	-
859	860	-
860	861	-
861	862	-
862	863	-
863	864	-
864	865	-
865	866	-
866	867	-
867	868	-
868	869	-
869	870	-
870	871	-
871	872	-
872	873	-
873	874	-
874	875	-
875	876	-
876	877	-
877	878	-
878	879	-
879	880	-
880	856	-
881	882	-
882	883	-
883	884	-
884	885	-
885	886	-
886	887	-
887	888	-
888	889	-

ТЕКСТОВОЕ ОПИСАНИЕ
местоположения границ населенных пунктов, территориальных зон

Прохождение границы		Описание прохождения границы
от точки	до точки	
1	2	3
889	890	-
890	891	-
891	892	-
892	893	-
893	894	-
894	895	-
895	896	-
896	897	-
897	898	-
898	899	-
899	900	-
900	901	-
901	902	-
902	903	-
903	904	-
904	905	-
905	906	-
906	907	-
907	908	-
908	909	-
909	910	-
910	911	-
911	912	-
912	913	-
913	914	-
914	915	-
915	916	-
916	917	-
917	918	-
918	919	-
919	920	-
920	921	-
921	922	-
922	923	-
923	924	-
924	925	-
925	926	-

ТЕКСТОВОЕ ОПИСАНИЕ
местоположения границ населенных пунктов, территориальных зон

Прохождение границы		Описание прохождения границы
от точки	до точки	
1	2	3
926	927	-
927	928	-
928	929	-
929	930	-
930	931	-
931	932	-
932	933	-
933	934	-
934	935	-
935	936	-
936	937	-
937	938	-
938	939	-
939	940	-
940	941	-
941	942	-
942	943	-
943	944	-
944	945	-
945	946	-
946	947	-
947	948	-
948	949	-
949	950	-
950	951	-
951	952	-
952	881	-
953	954	-
954	955	-
955	956	-
956	957	-
957	958	-
958	959	-
959	960	-
960	961	-
961	962	-
962	963	-

ТЕКСТОВОЕ ОПИСАНИЕ
местоположения границ населенных пунктов, территориальных зон

Прохождение границы		Описание прохождения границы
от точки	до точки	
1	2	3
963	964	-
964	965	-
965	966	-
966	967	-
967	968	-
968	969	-
969	970	-
970	971	-
971	972	-
972	953	-
973	974	-
974	975	-
975	976	-
976	977	-
977	978	-
978	979	-
979	980	-
980	981	-
981	982	-
982	983	-
983	984	-
984	985	-
985	986	-
986	987	-
987	988	-
988	989	-
989	990	-
990	991	-
991	992	-
992	993	-
993	994	-
994	995	-
995	996	-
996	997	-
997	998	-
998	999	-
999	1000	-

ТЕКСТОВОЕ ОПИСАНИЕ
местоположения границ населенных пунктов, территориальных зон

Прохождение границы		Описание прохождения границы
от точки	до точки	
1	2	
1000	1001	-
1001	1002	-
1002	973	-
1014	1013	-
1013	1012	-
1012	1011	-
1011	1010	-
1010	1009	-
1009	1008	-
1008	1007	-
1007	1006	-
1006	1005	-
1005	1004	-
1004	1003	-
1003	1014	-
1015	1016	-
1016	1017	-
1017	1018	-
1018	1019	-
1019	1020	-
1020	1021	-
1021	1022	-
1022	1023	-
1023	1024	-
1024	1025	-
1025	1026	-
1026	1027	-
1027	1028	-
1028	1029	-
1029	1015	-
1030	1031	-
1031	1032	-
1032	1033	-
1033	1034	-
1034	1035	-
1035	1036	-
1036	1037	-

ТЕКСТОВОЕ ОПИСАНИЕ
местоположения границ населенных пунктов, территориальных зон

Прохождение границы		Описание прохождения границы
от точки	до точки	
1	2	
1037	1038	-
1038	1039	-
1039	1040	-
1040	1041	-
1041	1042	-
1042	1030	-
1043	1044	-
1044	1045	-
1045	1046	-
1046	1047	-
1047	1048	-
1048	1049	-
1049	1050	-
1050	1051	-
1051	1052	-
1052	1053	-
1053	1054	-
1054	1055	-
1055	1056	-
1056	1057	-
1057	1058	-
1058	1059	-
1059	1060	-
1060	1061	-
1061	1062	-
1062	1063	-
1063	1064	-
1064	1065	-
1065	1066	-
1066	1067	-
1067	1068	-
1068	1043	-
1069	1070	-
1070	1071	-
1071	1072	-
1072	1073	-
1073	1074	-

ТЕКСТОВОЕ ОПИСАНИЕ
местоположения границ населенных пунктов, территориальных зон

Прохождение границы		Описание прохождения границы
от точки	до точки	
1	2	3
1074	1075	-
1075	1076	-
1076	1077	-
1077	1078	-
1078	1079	-
1079	1080	-
1080	1081	-
1081	1082	-
1082	1083	-
1083	1069	-
1084	1085	-
1085	1086	-
1086	1087	-
1087	1088	-
1088	1089	-
1089	1090	-
1090	1091	-
1091	1092	-
1092	1093	-
1093	1094	-
1094	1095	-
1095	1096	-
1096	1097	-
1097	1098	-
1098	1099	-
1099	1100	-
1100	1101	-
1101	1102	-
1102	1103	-
1103	1104	-
1104	1105	-
1105	1106	-
1106	1107	-
1107	1108	-
1108	1109	-
1109	1110	-
1110	1111	-

ТЕКСТОВОЕ ОПИСАНИЕ
местоположения границ населенных пунктов, территориальных зон

Прохождение границы		Описание прохождения границы
от точки	до точки	
1	2	
1111	1112	-
1112	1113	-
1113	1114	-
1114	1115	-
1115	1084	-
1116	1117	-
1117	1118	-
1118	1119	-
1119	1120	-
1120	1121	-
1121	1122	-
1122	1123	-
1123	1124	-
1124	1125	-
1125	1126	-
1126	1127	-
1127	1128	-
1128	1129	-
1129	1116	-
1130	1131	-
1131	1132	-
1132	1133	-
1133	1134	-
1134	1135	-
1135	1136	-
1136	1137	-
1137	1138	-
1138	1139	-
1139	1140	-
1140	1141	-
1141	1142	-
1142	1143	-
1143	1144	-
1144	1145	-
1145	1146	-
1146	1147	-
1147	1148	-

ТЕКСТОВОЕ ОПИСАНИЕ
местоположения границ населенных пунктов, территориальных зон

Прохождение границы		Описание прохождения границы
от точки	до точки	
1	2	3
1148	1149	-
1149	1150	-
1150	1151	-
1151	1152	-
1152	1153	-
1153	1154	-
1154	1155	-
1155	1156	-
1156	1130	-

ГРАФИЧЕСКОЕ ОПИСАНИЕ

местоположения границ населенных пунктов, территориальных зон, особо охраняемых природных территорий, зон с особыми условиями использования территории

Зона для ведения садоводства, дачного хозяйства (ТСХ.3)

(наименование объекта, местоположение границ которого описано (далее - объект))

Раздел 1

Сведения об объекте

№ п/п	Характеристики объекта	Описание характеристик
1	2	3
1.	Местоположение объекта	Ленинградская область, м. р-н Подпорожский, с.п Винницкое
2.	Площадь объекта +/- величина погрешности определения площади (Р +/- Дельта Р)	180146 +/- 7428 м ²
3.	Иные характеристики объекта	-

Раздел 2

Сведения о местоположении границ объекта

1. Система координат МСК 47 зона 3

2. Сведения о характерных точках границ объекта

Обозначение характерных точек границ	Координаты, м		Метод определения координат характерной точки	Средняя квадратическая погрешность положения характерной точки (M), м	Описание обозначения точки на местности (при наличии)
	X	Y			
1	2	3	4	5	6
1	529269.62	3304734.33	Картометрический метод	5.0	Закрепление отсутствует
2	529228.34	3304708.59	Картометрический метод	5.0	Закрепление отсутствует
3	529216.68	3304704.22	Картометрический метод	5.0	Закрепление отсутствует
4	529201.13	3304701.06	Картометрический метод	5.0	Закрепление отсутствует
5	529189.48	3304700.82	Картометрический метод	5.0	Закрепление отсутствует
6	529161.55	3304706.16	Картометрический метод	5.0	Закрепление отсутствует
7	529128.52	3304710.78	Картометрический метод	5.0	Закрепление отсутствует
8	529099.13	3304713.93	Картометрический метод	5.0	Закрепление отсутствует
9	529060.51	3304714.66	Картометрический метод	5.0	Закрепление отсутствует
10	529025.05	3304712.47	Картометрический метод	5.0	Закрепление отсутствует
11	529006.35	3304712.96	Картометрический метод	5.0	Закрепление отсутствует
12	528991.05	3304711.75	Картометрический метод	5.0	Закрепление отсутствует
13	528985.27	3304707.89	Картометрический метод	5.0	Закрепление отсутствует
14	528980.42	3304702.83	Картометрический метод	5.0	Закрепление отсутствует
15	528963.65	3304690.95	Картометрический метод	5.0	Закрепление отсутствует
16	528962.78	3304683.78	Картометрический метод	5.0	Закрепление отсутствует
17	528966.27	3304676.44	Картометрический метод	5.0	Закрепление отсутствует
18	528998.95	3304657.40	Картометрический метод	5.0	Закрепление отсутствует
19	529013.27	3304650.59	Картометрический метод	5.0	Закрепление отсутствует
20	529021.48	3304644.47	Картометрический метод	5.0	Закрепление отсутствует
21	529030.45	3304633.34	Картометрический метод	5.0	Закрепление отсутствует
22	529049.12	3304593.44	Картометрический метод	5.0	Закрепление отсутствует

2. Сведения о характерных точках границ объекта

Обозначение характерных точек границ	Координаты, м		Метод определения координат характерной точки	Средняя квадратическая погрешность положения характерной точки (M _t), м	Описание обозначения точки на местности (при наличии)
	X	Y			
1	2	3	4	5	6
23	529089.39	3304554.38	Картометрический метод	5.0	Закрепление отсутствует
24	529135.16	3304496.12	Картометрический метод	5.0	Закрепление отсутствует
25	529317.03	3304530.56	Картометрический метод	5.0	Закрепление отсутствует
26	529318.54	3304559.12	Картометрический метод	5.0	Закрепление отсутствует
27	529320.63	3304598.88	Картометрический метод	5.0	Закрепление отсутствует
28	529317.68	3304636.33	Картометрический метод	5.0	Закрепление отсутствует
29	529301.79	3304662.19	Картометрический метод	5.0	Закрепление отсутствует
30	529292.16	3304680.99	Картометрический метод	5.0	Закрепление отсутствует
31	529287.60	3304715.16	Картометрический метод	5.0	Закрепление отсутствует
32	529292.82	3304743.70	Картометрический метод	5.0	Закрепление отсутствует
33	529316.12	3304760.96	Картометрический метод	5.0	Закрепление отсутствует
34	529319.61	3304763.56	Картометрический метод	5.0	Закрепление отсутствует
35	529318.50	3304765.29	Картометрический метод	5.0	Закрепление отсутствует
36	529310.91	3304765.91	Картометрический метод	5.0	Закрепление отсутствует
1	529269.62	3304734.33	Картометрический метод	5.0	Закрепление отсутствует
37	534974.51	3304422.74	Картометрический метод	5.0	Закрепление отсутствует
38	534986.38	3304366.12	Картометрический метод	5.0	Закрепление отсутствует
39	534983.97	3304312.45	Картометрический метод	5.0	Закрепление отсутствует
40	534974.55	3304315.40	Картометрический метод	5.0	Закрепление отсутствует
41	534965.20	3304305.53	Картометрический метод	5.0	Закрепление отсутствует
42	534948.53	3304224.15	Картометрический метод	5.0	Закрепление отсутствует
43	534933.45	3304130.78	Картометрический метод	5.0	Закрепление отсутствует
44	534969.74	3304116.84	Картометрический метод	5.0	Закрепление отсутствует
45	534975.90	3304086.62	Картометрический метод	5.0	Закрепление отсутствует
46	534939.64	3304061.19	Картометрический метод	5.0	Закрепление отсутствует

2. Сведения о характерных точках границ объекта

Обозначение характерных точек границ	Координаты, м		Метод определения координат характерной точки	Средняя квадратическая погрешность положения характерной точки (M _t), м	Описание обозначения точки на местности (при наличии)
	X	Y			
1	2	3	4	5	6
47	534933.54	3304019.88	Картометрический метод	5.0	Закрепление отсутствует
48	534944.02	3303988.04	Картометрический метод	5.0	Закрепление отсутствует
49	535023.12	3303983.19	Картометрический метод	5.0	Закрепление отсутствует
50	535068.07	3303968.62	Картометрический метод	5.0	Закрепление отсутствует
51	535113.53	3303946.93	Картометрический метод	5.0	Закрепление отсутствует
52	535160.02	3303945.47	Картометрический метод	5.0	Закрепление отсутствует
53	535169.43	3303961.95	Картометрический метод	5.0	Закрепление отсутствует
54	535173.67	3303989.81	Картометрический метод	5.0	Закрепление отсутствует
55	535157.52	3304028.33	Картометрический метод	5.0	Закрепление отсутствует
56	535159.61	3304056.05	Картометрический метод	5.0	Закрепление отсутствует
57	535165.08	3304055.19	Картометрический метод	5.0	Закрепление отсутствует
58	535169.07	3304050.29	Картометрический метод	5.0	Закрепление отсутствует
59	535193.20	3304050.79	Картометрический метод	5.0	Закрепление отсутствует
60	535243.69	3304052.89	Картометрический метод	5.0	Закрепление отсутствует
61	535251.89	3304120.55	Картометрический метод	5.0	Закрепление отсутствует
62	535258.48	3304174.97	Картометрический метод	5.0	Закрепление отсутствует
63	535264.51	3304233.24	Картометрический метод	5.0	Закрепление отсутствует
64	535259.82	3304269.71	Картометрический метод	5.0	Закрепление отсутствует
65	535246.11	3304283.22	Картометрический метод	5.0	Закрепление отсутствует
66	535239.25	3304288.75	Картометрический метод	5.0	Закрепление отсутствует
67	535220.97	3304281.55	Картометрический метод	5.0	Закрепление отсутствует
68	535209.88	3304262.69	Картометрический метод	5.0	Закрепление отсутствует
69	535200.76	3304236.22	Картометрический метод	5.0	Закрепление отсутствует
70	535192.92	3304240.55	Картометрический метод	5.0	Закрепление отсутствует
71	535214.20	3304305.81	Картометрический метод	5.0	Закрепление отсутствует

2. Сведения о характерных точках границ объекта

Обозначение характерных точек границ	Координаты, м		Метод определения координат характерной точки	Средняя квадратическая погрешность положения характерной точки (M _t), м	Описание обозначения точки на местности (при наличии)
	X	Y			
1	2	3	4	5	6
72	535224.71	3304325.11	Картометрический метод	5.0	Закрепление отсутствует
73	535242.03	3304332.25	Картометрический метод	5.0	Закрепление отсутствует
74	535243.52	3304344.18	Картометрический метод	5.0	Закрепление отсутствует
75	535227.81	3304404.08	Картометрический метод	5.0	Закрепление отсутствует
76	535180.79	3304407.93	Картометрический метод	5.0	Закрепление отсутствует
77	535154.12	3304403.14	Картометрический метод	5.0	Закрепление отсутствует
78	535150.55	3304402.79	Картометрический метод	5.0	Закрепление отсутствует
79	535137.66	3304401.51	Картометрический метод	5.0	Закрепление отсутствует
80	535126.82	3304372.82	Картометрический метод	5.0	Закрепление отсутствует
81	535110.10	3304360.17	Картометрический метод	5.0	Закрепление отсутствует
82	535092.26	3304365.14	Картометрический метод	5.0	Закрепление отсутствует
83	535082.00	3304391.12	Картометрический метод	5.0	Закрепление отсутствует
84	535079.43	3304419.45	Картометрический метод	5.0	Закрепление отсутствует
85	535097.43	3304427.22	Картометрический метод	5.0	Закрепление отсутствует
86	535117.90	3304429.00	Картометрический метод	5.0	Закрепление отсутствует
87	535150.43	3304430.35	Картометрический метод	5.0	Закрепление отсутствует
88	535154.16	3304430.94	Картометрический метод	5.0	Закрепление отсутствует
89	535157.30	3304455.45	Картометрический метод	5.0	Закрепление отсутствует
90	535052.27	3304458.96	Картометрический метод	5.0	Закрепление отсутствует
91	534979.39	3304461.35	Картометрический метод	5.0	Закрепление отсутствует
37	534974.51	3304422.74	Картометрический метод	5.0	Закрепление отсутствует

3. Сведения о характерных точках части (частей) границы объекта

Обозначение характерных точек части границы	Координаты, м		Метод определения координат характерной точки	Средняя квадратическая погрешность положения характерной точки (M _t), м	Описание обозначения точки на местности (при наличии)
	X	Y			
1	2	3	4	5	6
-	-	-	-	-	-

Раздел 3

Сведения о местоположении измененных (уточненных) границ объекта

1. Система координат -

2. Сведения о характерных точках границ объекта

Обозначение характерных точек границ	Существующие координаты, м		Измененные (уточненные) координаты, м		Метод определения координат характерной точки	Средняя квадратическая погрешность положения характерной точки (Mt), м	Описание обозначения точки на местности (при наличии)
	X	Y	X	Y			
1	2	3	4	5	6	7	8
-	-	-	-	-	-	-	

3. Сведения о характерных точках части (частей) границы объекта

Обозначение характерных точек части границы	Существующие координаты, м		Измененные (уточненные) координаты, м		Метод определения координат характерной точки	Средняя квадратическая погрешность положения характерной точки (Mt), м	Описание обозначения точки на местности (при наличии)
	X	Y	X	Y			
1	2	3	4	5	6	7	8
-	-	-	-	-	-	-	

ТЕКСТОВОЕ ОПИСАНИЕ
местоположения границ населенных пунктов, территориальных зон

Прохождение границы		Описание прохождения границы
от точки	до точки	
1	2	3
1	2	-
2	3	-
3	4	-
4	5	-
5	6	-
6	7	-
7	8	-
8	9	-
9	10	-
10	11	-
11	12	-
12	13	-
13	14	-
14	15	-
15	16	-
16	17	-
17	18	-
18	19	-
19	20	-
20	21	-
21	22	-
22	23	-
23	24	-
24	25	-
25	26	-
26	27	-
27	28	-
28	29	-
29	30	-
30	31	-
31	32	-
32	33	-
33	34	-
34	35	-
35	36	-
36	1	-
37	38	-

ТЕКСТОВОЕ ОПИСАНИЕ
местоположения границ населенных пунктов, территориальных зон

Прохождение границы		Описание прохождения границы
от точки	до точки	
1	2	3
38	39	-
39	40	-
40	41	-
41	42	-
42	43	-
43	44	-
44	45	-
45	46	-
46	47	-
47	48	-
48	49	-
49	50	-
50	51	-
51	52	-
52	53	-
53	54	-
54	55	-
55	56	-
56	57	-
57	58	-
58	59	-
59	60	-
60	61	-
61	62	-
62	63	-
63	64	-
64	65	-
65	66	-
66	67	-
67	68	-
68	69	-
69	70	-
70	71	-
71	72	-
72	73	-
73	74	-
74	75	-

ТЕКСТОВОЕ ОПИСАНИЕ
местоположения границ населенных пунктов, территориальных зон

Прохождение границы		Описание прохождения границы
от точки	до точки	
1	2	3
75	76	-
76	77	-
77	78	-
78	79	-
79	80	-
80	81	-
81	82	-
82	83	-
83	84	-
84	85	-
85	86	-
86	87	-
87	88	-
88	89	-
89	90	-
90	91	-
91	37	-

ГРАФИЧЕСКОЕ ОПИСАНИЕ

местоположения границ населенных пунктов, территориальных зон, особо охраняемых природных территорий, зон с особыми условиями использования территории

Зона сельскохозяйственного использования (ТСХ.4)

(наименование объекта, местоположение границ которого описано (далее - объект))

Раздел 1

Сведения об объекте

№ п/п	Характеристики объекта	Описание характеристик
1	2	3
1.	Местоположение объекта	Ленинградская область, м. р-н Подпорожский, с.п Винницкое
2.	Площадь объекта +/- величина погрешности определения площади (Р +/- Дельта Р)	799335 +/- 15646 м ²
3.	Иные характеристики объекта	-

Раздел 2

Сведения о местоположении границ объекта

1. Система координат МСК 47 зона 3

2. Сведения о характерных точках границ объекта

Обозначение характерных точек границ	Координаты, м		Метод определения координат характерной точки	Средняя квадратическая погрешность положения характерной точки (M), м	Описание обозначения точки на местности (при наличии)
	X	Y			
1	2	3	4	5	6
1	489305.41	3311498.42	Картометрический метод	5.0	Закрепление отсутствует
2	489275.47	3311502.92	Картометрический метод	5.0	Закрепление отсутствует
3	489270.58	3311504.90	Картометрический метод	5.0	Закрепление отсутствует
4	489179.65	3311507.36	Картометрический метод	5.0	Закрепление отсутствует
5	489142.83	3311510.94	Картометрический метод	5.0	Закрепление отсутствует
6	489103.16	3311510.42	Картометрический метод	5.0	Закрепление отсутствует
7	489090.94	3311511.66	Картометрический метод	5.0	Закрепление отсутствует
8	489088.70	3311508.16	Картометрический метод	5.0	Закрепление отсутствует
9	489083.43	3311508.19	Картометрический метод	5.0	Закрепление отсутствует
10	489075.08	3311494.29	Картометрический метод	5.0	Закрепление отсутствует
11	489038.97	3311400.12	Картометрический метод	5.0	Закрепление отсутствует
12	489091.90	3311346.86	Картометрический метод	5.0	Закрепление отсутствует
13	489130.18	3311289.71	Картометрический метод	5.0	Закрепление отсутствует
14	489188.94	3311200.94	Картометрический метод	5.0	Закрепление отсутствует
15	489194.35	3311185.61	Картометрический метод	5.0	Закрепление отсутствует
16	489216.76	3311164.55	Картометрический метод	5.0	Закрепление отсутствует
17	489243.48	3311167.80	Картометрический метод	5.0	Закрепление отсутствует
18	489265.36	3311208.82	Картометрический метод	5.0	Закрепление отсутствует
19	489336.36	3311299.02	Картометрический метод	5.0	Закрепление отсутствует
20	489349.85	3311370.58	Картометрический метод	5.0	Закрепление отсутствует
21	489349.71	3311375.63	Картометрический метод	5.0	Закрепление отсутствует
22	489275.02	3311414.88	Картометрический метод	5.0	Закрепление отсутствует

2. Сведения о характерных точках границ объекта

Обозначение характерных точек границ	Координаты, м		Метод определения координат характерной точки	Средняя квадратическая погрешность положения характерной точки (M _t), м	Описание обозначения точки на местности (при наличии)
	X	Y			
1	2	3	4	5	6
1	489305.41	3311498.42	Картометрический метод	5.0	Закрепление отсутствует
23	487186.82	3310660.89	Картометрический метод	5.0	Закрепление отсутствует
24	487185.01	3310663.69	Картометрический метод	5.0	Закрепление отсутствует
25	487208.41	3310672.71	Картометрический метод	5.0	Закрепление отсутствует
26	487224.54	3310675.26	Картометрический метод	5.0	Закрепление отсутствует
27	487250.67	3310670.70	Картометрический метод	5.0	Закрепление отсутствует
28	487272.41	3310665.03	Картометрический метод	5.0	Закрепление отсутствует
29	487272.46	3310665.16	Картометрический метод	5.0	Закрепление отсутствует
30	487272.89	3310667.03	Картометрический метод	5.0	Закрепление отсутствует
31	487272.96	3310669.63	Картометрический метод	5.0	Закрепление отсутствует
32	487272.64	3310670.90	Картометрический метод	5.0	Закрепление отсутствует
33	487271.20	3310673.83	Картометрический метод	5.0	Закрепление отсутствует
34	487270.25	3310676.36	Картометрический метод	5.0	Закрепление отсутствует
35	487270.23	3310677.10	Картометрический метод	5.0	Закрепление отсутствует
36	487270.90	3310678.59	Картометрический метод	5.0	Закрепление отсутствует
37	487271.96	3310679.97	Картометрический метод	5.0	Закрепление отсутствует
38	487272.56	3310680.50	Картометрический метод	5.0	Закрепление отсутствует
39	487273.63	3310681.03	Картометрический метод	5.0	Закрепление отсутствует
40	487275.19	3310681.38	Картометрический метод	5.0	Закрепление отсутствует
41	487278.34	3310681.77	Картометрический метод	5.0	Закрепление отсутствует
42	487282.20	3310682.01	Картометрический метод	5.0	Закрепление отсутствует
43	487283.88	3310682.51	Картометрический метод	5.0	Закрепление отсутствует
44	487284.65	3310683.10	Картометрический метод	5.0	Закрепление отсутствует
45	487285.41	3310684.30	Картометрический метод	5.0	Закрепление отсутствует
46	487285.61	3310685.17	Картометрический метод	5.0	Закрепление отсутствует

2. Сведения о характерных точках границ объекта

Обозначение характерных точек границ	Координаты, м		Метод определения координат характерной точки	Средняя квадратическая погрешность положения характерной точки (M _t), м	Описание обозначения точки на местности (при наличии)
	X	Y			
1	2	3	4	5	6
47	487285.62	3310685.75	Картометрический метод	5.0	Закрепление отсутствует
48	487285.34	3310686.83	Картометрический метод	5.0	Закрепление отсутствует
49	487283.09	3310690.90	Картометрический метод	5.0	Закрепление отсутствует
50	487280.51	3310694.72	Картометрический метод	5.0	Закрепление отсутствует
51	487277.68	3310699.98	Картометрический метод	5.0	Закрепление отсутствует
52	487275.74	3310703.70	Картометрический метод	5.0	Закрепление отсутствует
53	487274.26	3310705.88	Картометрический метод	5.0	Закрепление отсутствует
54	487273.05	3310707.18	Картометрический метод	5.0	Закрепление отсутствует
55	487270.35	3310709.53	Картометрический метод	5.0	Закрепление отсутствует
56	487268.75	3310710.72	Картометрический метод	5.0	Закрепление отсутствует
57	487265.38	3310712.76	Картометрический метод	5.0	Закрепление отсутствует
58	487261.70	3310714.40	Картометрический метод	5.0	Закрепление отсутствует
59	487255.72	3310715.82	Картометрический метод	5.0	Закрепление отсутствует
60	487252.69	3310717.11	Картометрический метод	5.0	Закрепление отсутствует
61	487252.26	3310717.68	Картометрический метод	5.0	Закрепление отсутствует
62	487251.86	3310718.61	Картометрический метод	5.0	Закрепление отсутствует
63	487251.50	3310718.85	Картометрический метод	5.0	Закрепление отсутствует
64	487247.52	3310719.30	Картометрический метод	5.0	Закрепление отсутствует
65	487242.75	3310720.19	Картометрический метод	5.0	Закрепление отсутствует
66	487230.85	3310721.43	Картометрический метод	5.0	Закрепление отсутствует
67	487217.23	3310723.08	Картометрический метод	5.0	Закрепление отсутствует
68	487208.26	3310724.28	Картометрический метод	5.0	Закрепление отсутствует
69	487203.82	3310725.11	Картометрический метод	5.0	Закрепление отсутствует
70	487197.29	3310726.93	Картометрический метод	5.0	Закрепление отсутствует
71	487191.98	3310728.92	Картометрический метод	5.0	Закрепление отсутствует

2. Сведения о характерных точках границ объекта

Обозначение характерных точек границ	Координаты, м		Метод определения координат характерной точки	Средняя квадратическая погрешность положения характерной точки (M _t), м	Описание обозначения точки на местности (при наличии)
	X	Y			
1	2	3	4	5	6
72	487181.52	3310733.19	Картометрический метод	5.0	Закрепление отсутствует
73	487165.98	3310739.67	Картометрический метод	5.0	Закрепление отсутствует
74	487163.51	3310740.61	Картометрический метод	5.0	Закрепление отсутствует
75	487158.45	3310742.18	Картометрический метод	5.0	Закрепление отсутствует
76	487148.22	3310745.07	Картометрический метод	5.0	Закрепление отсутствует
77	487143.22	3310746.93	Картометрический метод	5.0	Закрепление отсутствует
78	487137.77	3310749.78	Картометрический метод	5.0	Закрепление отсутствует
79	487134.34	3310752.01	Картометрический метод	5.0	Закрепление отсутствует
80	487127.65	3310756.83	Картометрический метод	5.0	Закрепление отсутствует
81	487123.38	3310760.06	Картометрический метод	5.0	Закрепление отсутствует
82	487121.36	3310761.78	Картометрический метод	5.0	Закрепление отсутствует
83	487118.48	3310764.65	Картометрический метод	5.0	Закрепление отсутствует
84	487116.30	3310767.48	Картометрический метод	5.0	Закрепление отсутствует
85	487115.10	3310769.50	Картометрический метод	5.0	Закрепление отсутствует
86	487113.23	3310773.81	Картометрический метод	5.0	Закрепление отсутствует
87	487111.82	3310778.14	Картометрический метод	5.0	Закрепление отсутствует
88	487109.42	3310786.89	Картометрический метод	5.0	Закрепление отсутствует
89	487107.72	3310794.25	Картометрический метод	5.0	Закрепление отсутствует
90	487107.19	3310797.95	Картометрический метод	5.0	Закрепление отсутствует
91	487107.25	3310801.72	Картометрический метод	5.0	Закрепление отсутствует
92	487107.67	3310804.25	Картометрический метод	5.0	Закрепление отсутствует
93	487108.99	3310809.30	Картометрический метод	5.0	Закрепление отсутствует
94	487110.93	3310815.26	Картометрический метод	5.0	Закрепление отсутствует
95	487112.07	3310818.13	Картометрический метод	5.0	Закрепление отсутствует
96	487114.02	3310822.37	Картометрический метод	5.0	Закрепление отсутствует

2. Сведения о характерных точках границ объекта

Обозначение характерных точек границ	Координаты, м		Метод определения координат характерной точки	Средняя квадратическая погрешность положения характерной точки (M _t), м	Описание обозначения точки на местности (при наличии)
	X	Y			
1	2	3	4	5	6
97	487115.08	3310824.06	Картометрический метод	5.0	Закрепление отсутствует
98	487116.72	3310826.18	Картометрический метод	5.0	Закрепление отсутствует
99	487117.48	3310827.28	Картометрический метод	5.0	Закрепление отсутствует
100	487118.53	3310829.39	Картометрический метод	5.0	Закрепление отсутствует
101	487118.49	3310830.41	Картометрический метод	5.0	Закрепление отсутствует
102	487117.80	3310831.36	Картометрический метод	5.0	Закрепление отсутствует
103	487115.69	3310832.87	Картометрический метод	5.0	Закрепление отсутствует
104	487112.00	3310834.43	Картометрический метод	5.0	Закрепление отсутствует
105	487109.64	3310836.55	Картометрический метод	5.0	Закрепление отсутствует
106	487105.18	3310837.56	Картометрический метод	5.0	Закрепление отсутствует
107	487094.10	3310838.46	Картометрический метод	5.0	Закрепление отсутствует
108	487091.88	3310838.48	Картометрический метод	5.0	Закрепление отсутствует
109	487087.44	3310837.87	Картометрический метод	5.0	Закрепление отсутствует
110	487084.80	3310837.04	Картометрический метод	5.0	Закрепление отсутствует
111	487079.85	3310834.63	Картометрический метод	5.0	Закрепление отсутствует
112	487078.94	3310834.06	Картометрический метод	5.0	Закрепление отсутствует
113	487077.30	3310832.55	Картометрический метод	5.0	Закрепление отсутствует
114	487075.19	3310830.41	Картометрический метод	5.0	Закрепление отсутствует
115	487074.07	3310829.56	Картометрический метод	5.0	Закрепление отсутствует
116	487072.82	3310829.04	Картометрический метод	5.0	Закрепление отсутствует
117	487072.13	3310828.94	Картометрический метод	5.0	Закрепление отсутствует
118	487067.66	3310828.94	Картометрический метод	5.0	Закрепление отсутствует
119	487053.17	3310828.60	Картометрический метод	5.0	Закрепление отсутствует
120	487050.08	3310828.76	Картометрический метод	5.0	Закрепление отсутствует
121	487048.53	3310829.00	Картометрический метод	5.0	Закрепление отсутствует

2. Сведения о характерных точках границ объекта

Обозначение характерных точек границ	Координаты, м		Метод определения координат характерной точки	Средняя квадратическая погрешность положения характерной точки (M _t), м	Описание обозначения точки на местности (при наличии)
	X	Y			
1	2	3	4	5	6
122	487046.28	3310829.60	Картометрический метод	5.0	Закрепление отсутствует
123	487044.18	3310830.55	Картометрический метод	5.0	Закрепление отсутствует
124	487043.20	3310831.17	Картометрический метод	5.0	Закрепление отсутствует
125	487036.34	3310836.30	Картометрический метод	5.0	Закрепление отсутствует
126	487033.47	3310838.27	Картометрический метод	5.0	Закрепление отсутствует
127	487029.68	3310840.92	Картометрический метод	5.0	Закрепление отсутствует
128	487027.95	3310842.45	Картометрический метод	5.0	Закрепление отсутствует
129	487019.80	3310850.58	Картометрический метод	5.0	Закрепление отсутствует
130	487007.73	3310859.44	Картометрический метод	5.0	Закрепление отсутствует
131	487007.47	3310859.56	Картометрический метод	5.0	Закрепление отсутствует
132	487007.22	3310859.68	Картометрический метод	5.0	Закрепление отсутствует
133	487006.10	3310860.18	Картометрический метод	5.0	Закрепление отсутствует
134	487002.39	3310860.70	Картометрический метод	5.0	Закрепление отсутствует
135	487000.36	3310860.95	Картометрический метод	5.0	Закрепление отсутствует
136	486999.35	3310860.91	Картометрический метод	5.0	Закрепление отсутствует
137	486998.22	3310860.59	Картометрический метод	5.0	Закрепление отсутствует
138	486996.11	3310859.34	Картометрический метод	5.0	Закрепление отсутствует
139	486993.06	3310856.77	Картометрический метод	5.0	Закрепление отсутствует
140	486991.73	3310855.26	Картометрический метод	5.0	Закрепление отсутствует
141	486989.94	3310852.37	Картометрический метод	5.0	Закрепление отсутствует
142	486989.32	3310850.77	Картометрический метод	5.0	Закрепление отсутствует
143	486988.64	3310847.63	Картометрический метод	5.0	Закрепление отсутствует
144	486988.69	3310846.06	Картометрический метод	5.0	Закрепление отсутствует
145	486989.63	3310840.42	Картометрический метод	5.0	Закрепление отсутствует
146	486990.99	3310831.74	Картометрический метод	5.0	Закрепление отсутствует

2. Сведения о характерных точках границ объекта

Обозначение характерных точек границ	Координаты, м		Метод определения координат характерной точки	Средняя квадратическая погрешность положения характерной точки (M _t), м	Описание обозначения точки на местности (при наличии)
	X	Y			
1	2	3	4	5	6
147	486991.62	3310826.09	Картометрический метод	5.0	Закрепление отсутствует
148	486991.83	3310822.83	Картометрический метод	5.0	Закрепление отсутствует
149	486991.75	3310821.20	Картометрический метод	5.0	Закрепление отсутствует
150	486991.20	3310818.78	Картометрический метод	5.0	Закрепление отсутствует
151	486987.75	3310811.35	Картометрический метод	5.0	Закрепление отсутствует
152	486987.32	3310810.25	Картометрический метод	5.0	Закрепление отсутствует
153	486986.27	3310807.61	Картометрический метод	5.0	Закрепление отсутствует
154	486984.29	3310802.61	Картометрический метод	5.0	Закрепление отсутствует
155	486983.07	3310800.22	Картометрический метод	5.0	Закрепление отсутствует
156	486981.58	3310797.94	Картометрический метод	5.0	Закрепление отсутствует
157	486979.41	3310795.12	Картометрический метод	5.0	Закрепление отсутствует
158	486978.26	3310793.63	Картометрический метод	5.0	Закрепление отсутствует
159	486973.76	3310787.88	Картометрический метод	5.0	Закрепление отсутствует
160	486972.48	3310785.73	Картометрический метод	5.0	Закрепление отсутствует
161	486971.98	3310784.59	Картометрический метод	5.0	Закрепление отсутствует
162	486971.45	3310782.83	Картометрический метод	5.0	Закрепление отсутствует
163	486971.25	3310780.14	Картометрический метод	5.0	Закрепление отсутствует
164	486971.59	3310776.98	Картометрический метод	5.0	Закрепление отсутствует
165	486972.71	3310770.65	Картометрический метод	5.0	Закрепление отсутствует
166	486974.28	3310763.65	Картометрический метод	5.0	Закрепление отсутствует
167	486975.42	3310760.37	Картометрический метод	5.0	Закрепление отсутствует
168	486976.23	3310758.85	Картометрический метод	5.0	Закрепление отсутствует
169	486977.84	3310756.85	Картометрический метод	5.0	Закрепление отсутствует
170	486981.74	3310753.40	Картометрический метод	5.0	Закрепление отсутствует
171	486984.11	3310751.29	Картометрический метод	5.0	Закрепление отсутствует

2. Сведения о характерных точках границ объекта

Обозначение характерных точек границ	Координаты, м		Метод определения координат характерной точки	Средняя квадратическая погрешность положения характерной точки (M _t), м	Описание обозначения точки на местности (при наличии)
	X	Y			
1	2	3	4	5	6
172	486985.27	3310750.27	Картометрический метод	5.0	Закрепление отсутствует
173	486989.99	3310745.94	Картометрический метод	5.0	Закрепление отсутствует
174	486994.89	3310741.44	Картометрический метод	5.0	Закрепление отсутствует
175	486995.62	3310740.36	Картометрический метод	5.0	Закрепление отсутствует
176	486996.15	3310737.68	Картометрический метод	5.0	Закрепление отсутствует
177	486996.46	3310731.30	Картометрический метод	5.0	Закрепление отсутствует
178	486996.82	3310726.85	Картометрический метод	5.0	Закрепление отсутствует
179	486996.45	3310725.57	Картометрический метод	5.0	Закрепление отсутствует
180	486996.05	3310725.03	Картометрический метод	5.0	Закрепление отсутствует
181	486992.39	3310721.37	Картометрический метод	5.0	Закрепление отсутствует
182	486986.43	3310715.41	Картометрический метод	5.0	Закрепление отсутствует
183	486985.06	3310714.17	Картометрический метод	5.0	Закрепление отсутствует
184	486982.05	3310712.02	Картометрический метод	5.0	Закрепление отсутствует
185	486978.78	3310710.21	Картометрический метод	5.0	Закрепление отсутствует
186	486971.99	3310706.95	Картометрический метод	5.0	Закрепление отсутствует
187	486960.84	3310701.73	Картометрический метод	5.0	Закрепление отсутствует
188	486954.76	3310699.54	Картометрический метод	5.0	Закрепление отсутствует
189	486952.49	3310698.79	Картометрический метод	5.0	Закрепление отсутствует
190	486951.41	3310698.91	Картометрический метод	5.0	Закрепление отсутствует
191	486950.73	3310699.34	Картометрический метод	5.0	Закрепление отсутствует
192	486949.53	3310700.48	Картометрический метод	5.0	Закрепление отсутствует
193	486942.21	3310707.69	Картометрический метод	5.0	Закрепление отсутствует
194	486939.63	3310710.69	Картометрический метод	5.0	Закрепление отсутствует
195	486938.49	3310712.31	Картометрический метод	5.0	Закрепление отсутствует
196	486937.02	3310714.99	Картометрический метод	5.0	Закрепление отсутствует

2. Сведения о характерных точках границ объекта

Обозначение характерных точек границ	Координаты, м		Метод определения координат характерной точки	Средняя квадратическая погрешность положения характерной точки (M _t), м	Описание обозначения точки на местности (при наличии)
	X	Y			
1	2	3	4	5	6
197	486936.07	3310717.74	Картометрический метод	5.0	Закрепление отсутствует
198	486935.71	3310719.60	Картометрический метод	5.0	Закрепление отсутствует
199	486935.35	3310723.35	Картометрический метод	5.0	Закрепление отсутствует
200	486935.56	3310728.27	Картометрический метод	5.0	Закрепление отсутствует
201	486935.26	3310730.00	Картометрический метод	5.0	Закрепление отсутствует
202	486934.20	3310733.39	Картометрический метод	5.0	Закрепление отсутствует
203	486932.82	3310736.56	Картометрический метод	5.0	Закрепление отсутствует
204	486931.98	3310738.07	Картометрический метод	5.0	Закрепление отсутствует
205	486930.43	3310740.29	Картометрический метод	5.0	Закрепление отсутствует
206	486929.76	3310741.05	Картометрический метод	5.0	Закрепление отсутствует
207	486928.23	3310742.24	Картометрический метод	5.0	Закрепление отсутствует
208	486926.98	3310742.80	Картометрический метод	5.0	Закрепление отсутствует
209	486925.42	3310742.93	Картометрический метод	5.0	Закрепление отсутствует
210	486924.32	3310742.71	Картометрический метод	5.0	Закрепление отсутствует
211	486922.27	3310741.65	Картометрический метод	5.0	Закрепление отсутствует
212	486919.39	3310739.17	Картометрический метод	5.0	Закрепление отсутствует
213	486918.14	3310737.84	Картометрический метод	5.0	Закрепление отсутствует
214	486916.56	3310735.61	Картометрический метод	5.0	Закрепление отсутствует
215	486909.86	3310723.90	Картометрический метод	5.0	Закрепление отсутствует
216	486901.69	3310710.00	Картометрический метод	5.0	Закрепление отсутствует
217	486899.49	3310706.74	Картометрический метод	5.0	Закрепление отсутствует
218	486898.23	3310705.23	Картометрический метод	5.0	Закрепление отсутствует
219	486896.14	3310703.13	Картометрический метод	5.0	Закрепление отсутствует
220	486892.55	3310700.49	Картометрический метод	5.0	Закрепление отсутствует
221	486889.17	3310698.71	Картометрический метод	5.0	Закрепление отсутствует

2. Сведения о характерных точках границ объекта

Обозначение характерных точек границ	Координаты, м		Метод определения координат характерной точки	Средняя квадратическая погрешность положения характерной точки (M _t), м	Описание обозначения точки на местности (при наличии)
	X	Y			
1	2	3	4	5	6
222	486882.19	3310695.68	Картометрический метод	5.0	Закрепление отсутствует
223	486879.06	3310694.34	Картометрический метод	5.0	Закрепление отсутствует
224	486877.48	3310693.91	Картометрический метод	5.0	Закрепление отсутствует
225	486876.40	3310694.01	Картометрический метод	5.0	Закрепление отсутствует
226	486874.24	3310695.06	Картометрический метод	5.0	Закрепление отсутствует
227	486872.67	3310696.00	Картометрический метод	5.0	Закрепление отсутствует
228	486871.86	3310695.95	Картометрический метод	5.0	Закрепление отсутствует
229	486870.27	3310695.06	Картометрический метод	5.0	Закрепление отсутствует
230	486866.39	3310691.61	Картометрический метод	5.0	Закрепление отсутствует
231	486864.56	3310689.84	Картометрический метод	5.0	Закрепление отсутствует
232	486864.33	3310689.47	Картометрический метод	5.0	Закрепление отсутствует
233	486864.28	3310688.61	Картометрический метод	5.0	Закрепление отсутствует
234	486864.74	3310686.66	Картометрический метод	5.0	Закрепление отсутствует
235	486864.66	3310685.77	Картометрический метод	5.0	Закрепление отсутствует
236	486862.04	3310680.85	Картометрический метод	5.0	Закрепление отсутствует
237	486860.50	3310676.77	Картометрический метод	5.0	Закрепление отсутствует
238	486859.89	3310674.71	Картометрический метод	5.0	Закрепление отсутствует
239	486859.53	3310671.55	Картометрический метод	5.0	Закрепление отсутствует
240	486860.16	3310662.98	Картометрический метод	5.0	Закрепление отсутствует
241	486860.51	3310660.26	Картометрический метод	5.0	Закрепление отсутствует
242	486860.97	3310656.64	Картометрический метод	5.0	Закрепление отсутствует
243	486860.99	3310654.82	Картометрический метод	5.0	Закрепление отсутствует
244	486860.16	3310645.73	Картометрический метод	5.0	Закрепление отсутствует
245	486859.75	3310639.99	Картометрический метод	5.0	Закрепление отсутствует
246	486859.18	3310632.34	Картометрический метод	5.0	Закрепление отсутствует

2. Сведения о характерных точках границ объекта

Обозначение характерных точек границ	Координаты, м		Метод определения координат характерной точки	Средняя квадратическая погрешность положения характерной точки (M _t), м	Описание обозначения точки на местности (при наличии)
	X	Y			
1	2	3	4	5	6
247	486858.71	3310628.54	Картометрический метод	5.0	Закрепление отсутствует
248	486855.88	3310612.86	Картометрический метод	5.0	Закрепление отсутствует
249	486853.07	3310597.49	Картометрический метод	5.0	Закрепление отсутствует
250	486851.57	3310591.92	Картометрический метод	5.0	Закрепление отсутствует
251	486847.66	3310581.02	Картометрический метод	5.0	Закрепление отсутствует
252	486844.44	3310570.96	Картометрический метод	5.0	Закрепление отсутствует
253	486842.32	3310566.07	Картометрический метод	5.0	Закрепление отсутствует
254	486841.73	3310565.07	Картометрический метод	5.0	Закрепление отсутствует
255	486840.30	3310563.28	Картометрический метод	5.0	Закрепление отсутствует
256	486835.21	3310558.55	Картометрический метод	5.0	Закрепление отсутствует
257	486831.47	3310554.37	Картометрический метод	5.0	Закрепление отсутствует
258	486829.99	3310553.24	Картометрический метод	5.0	Закрепление отсутствует
259	486829.14	3310552.80	Картометрический метод	5.0	Закрепление отсутствует
260	486828.39	3310552.59	Картометрический метод	5.0	Закрепление отсутствует
261	486826.84	3310552.48	Картометрический метод	5.0	Закрепление отсутствует
262	486824.60	3310552.11	Картометрический метод	5.0	Закрепление отсутствует
263	486823.49	3310552.17	Картометрический метод	5.0	Закрепление отсутствует
264	486822.91	3310552.38	Картометрический метод	5.0	Закрепление отсутствует
265	486821.90	3310553.08	Картометрический метод	5.0	Закрепление отсутствует
266	486819.41	3310556.14	Картометрический метод	5.0	Закрепление отсутствует
267	486817.58	3310558.15	Картометрический метод	5.0	Закрепление отсутствует
268	486816.56	3310559.28	Картометрический метод	5.0	Закрепление отсутствует
269	486815.26	3310560.95	Картометрический метод	5.0	Закрепление отсутствует
270	486814.43	3310562.27	Картометрический метод	5.0	Закрепление отсутствует
271	486813.17	3310565.11	Картометрический метод	5.0	Закрепление отсутствует

2. Сведения о характерных точках границ объекта

Обозначение характерных точек границ	Координаты, м		Метод определения координат характерной точки	Средняя квадратическая погрешность положения характерной точки (M _t), м	Описание обозначения точки на местности (при наличии)
	X	Y			
1	2	3	4	5	6
272	486811.19	3310571.06	Картометрический метод	5.0	Закрепление отсутствует
273	486809.92	3310573.91	Картометрический метод	5.0	Закрепление отсутствует
274	486806.96	3310578.87	Картометрический метод	5.0	Закрепление отсутствует
275	486805.35	3310581.27	Картометрический метод	5.0	Закрепление отсутствует
276	486802.71	3310584.78	Картометрический метод	5.0	Закрепление отсутствует
277	486800.10	3310587.45	Картометрический метод	5.0	Закрепление отсутствует
278	486798.53	3310588.65	Картометрический метод	5.0	Закрепление отсутствует
279	486796.39	3310589.77	Картометрический метод	5.0	Закрепление отсутствует
280	486795.30	3310590.01	Картометрический метод	5.0	Закрепление отсутствует
281	486794.50	3310589.96	Картометрический метод	5.0	Закрепление отсутствует
282	486792.90	3310589.17	Картометрический метод	5.0	Закрепление отсутствует
283	486792.11	3310588.51	Картометрический метод	5.0	Закрепление отсутствует
284	486791.01	3310586.97	Картометрический метод	5.0	Закрепление отсутствует
285	486788.73	3310581.95	Картометрический метод	5.0	Закрепление отсутствует
286	486787.88	3310579.34	Картометрический метод	5.0	Закрепление отсутствует
287	486782.02	3310556.87	Картометрический метод	5.0	Закрепление отсутствует
288	486779.52	3310547.67	Картометрический метод	5.0	Закрепление отсутствует
289	486779.24	3310545.84	Картометрический метод	5.0	Закрепление отсутствует
290	486778.80	3310542.99	Картометрический метод	5.0	Закрепление отсутствует
291	486778.80	3310539.96	Картометрический метод	5.0	Закрепление отсутствует
292	486779.11	3310535.92	Картометрический метод	5.0	Закрепление отсутствует
293	486779.22	3310533.90	Картометрический метод	5.0	Закрепление отсутствует
294	486779.43	3310526.26	Картометрический метод	5.0	Закрепление отсутствует
295	486779.43	3310520.10	Картометрический метод	5.0	Закрепление отсутствует
296	486779.18	3310518.92	Картометрический метод	5.0	Закрепление отсутствует

2. Сведения о характерных точках границ объекта

Обозначение характерных точек границ	Координаты, м		Метод определения координат характерной точки	Средняя квадратическая погрешность положения характерной точки (M _t), м	Описание обозначения точки на местности (при наличии)
	X	Y			
1	2	3	4	5	6
297	486778.82	3310518.19	Картометрический метод	5.0	Закрепление отсутствует
298	486777.76	3310516.86	Картометрический метод	5.0	Закрепление отсутствует
299	486776.54	3310516.10	Картометрический метод	5.0	Закрепление отсутствует
300	486774.75	3310515.47	Картометрический метод	5.0	Закрепление отсутствует
301	486773.99	3310514.97	Картометрический метод	5.0	Закрепление отсутствует
302	486768.50	3310508.64	Картометрический метод	5.0	Закрепление отсутствует
303	486766.03	3310506.37	Картометрический метод	5.0	Закрепление отсутствует
304	486764.53	3310505.50	Картометрический метод	5.0	Закрепление отсутствует
305	486762.61	3310504.91	Картометрический метод	5.0	Закрепление отсутствует
306	486761.33	3310504.76	Картометрический метод	5.0	Закрепление отсутствует
307	486758.78	3310504.87	Картометрический метод	5.0	Закрепление отсутствует
308	486750.32	3310506.02	Картометрический метод	5.0	Закрепление отсутствует
309	486747.17	3310506.44	Картометрический метод	5.0	Закрепление отсутствует
310	486738.49	3310507.49	Картометрический метод	5.0	Закрепление отсутствует
311	486736.34	3310507.62	Картометрический метод	5.0	Закрепление отсутствует
312	486732.04	3310507.28	Картометрический метод	5.0	Закрепление отсутствует
313	486729.08	3310506.40	Картометрический метод	5.0	Закрепление отсутствует
314	486727.69	3310505.71	Картометрический метод	5.0	Закрепление отсутствует
315	486725.77	3310504.35	Картометрический метод	5.0	Закрепление отсутствует
316	486724.14	3310502.87	Картометрический метод	5.0	Закрепление отсутствует
317	486721.15	3310499.75	Картометрический метод	5.0	Закрепление отсутствует
318	486716.83	3310495.15	Картометрический метод	5.0	Закрепление отсутствует
319	486715.08	3310492.54	Картометрический метод	5.0	Закрепление отсутствует
320	486713.48	3310488.94	Картометрический метод	5.0	Закрепление отсутствует
321	486710.91	3310481.56	Картометрический метод	5.0	Закрепление отсутствует

2. Сведения о характерных точках границ объекта

Обозначение характерных точек границ	Координаты, м		Метод определения координат характерной точки	Средняя квадратическая погрешность положения характерной точки (M _t), м	Описание обозначения точки на местности (при наличии)
	X	Y			
1	2	3	4	5	6
322	486708.63	3310475.23	Картометрический метод	5.0	Закрепление отсутствует
323	486707.70	3310471.96	Картометрический метод	5.0	Закрепление отсутствует
324	486707.59	3310470.08	Картометрический метод	5.0	Закрепление отсутствует
325	486707.94	3310467.57	Картометрический метод	5.0	Закрепление отсутствует
326	486708.01	3310466.31	Картометрический метод	5.0	Закрепление отсутствует
327	486708.00	3310466.19	Картометрический метод	5.0	Закрепление отсутствует
328	486707.53	3310455.92	Картометрический метод	5.0	Закрепление отсутствует
329	486707.09	3310450.73	Картометрический метод	5.0	Закрепление отсутствует
330	486706.14	3310442.94	Картометрический метод	5.0	Закрепление отсутствует
331	486705.28	3310439.21	Картометрический метод	5.0	Закрепление отсутствует
332	486704.60	3310437.41	Картометрический метод	5.0	Закрепление отсутствует
333	486703.21	3310434.79	Картометрический метод	5.0	Закрепление отсутствует
334	486701.31	3310432.33	Картометрический метод	5.0	Закрепление отсутствует
335	486745.90	3310280.68	Картометрический метод	5.0	Закрепление отсутствует
336	486830.28	3310308.96	Картометрический метод	5.0	Закрепление отсутствует
337	486823.16	3310359.77	Картометрический метод	5.0	Закрепление отсутствует
338	486885.61	3310448.91	Картометрический метод	5.0	Закрепление отсутствует
339	486951.70	3310542.03	Картометрический метод	5.0	Закрепление отсутствует
340	487021.57	3310492.53	Картометрический метод	5.0	Закрепление отсутствует
341	487046.44	3310524.01	Картометрический метод	5.0	Закрепление отсутствует
342	487087.46	3310582.20	Картометрический метод	5.0	Закрепление отсутствует
343	487113.52	3310613.42	Картометрический метод	5.0	Закрепление отсутствует
344	487139.46	3310645.42	Картометрический метод	5.0	Закрепление отсутствует
23	487186.82	3310660.89	Картометрический метод	5.0	Закрепление отсутствует
345	488399.99	3303951.41	Картометрический метод	5.0	Закрепление отсутствует

2. Сведения о характерных точках границ объекта

Обозначение характерных точек границ	Координаты, м		Метод определения координат характерной точки	Средняя квадратическая погрешность положения характерной точки (M _t), м	Описание обозначения точки на местности (при наличии)
	X	Y			
1	2	3	4	5	6
346	488363.34	3304140.53	Картометрический метод	5.0	Закрепление отсутствует
347	488569.43	3304195.43	Картометрический метод	5.0	Закрепление отсутствует
348	488564.13	3304214.47	Картометрический метод	5.0	Закрепление отсутствует
349	488546.72	3304252.58	Картометрический метод	5.0	Закрепление отсутствует
350	488538.29	3304267.68	Картометрический метод	5.0	Закрепление отсутствует
351	488530.60	3304281.39	Картометрический метод	5.0	Закрепление отсутствует
352	488516.74	3304306.63	Картометрический метод	5.0	Закрепление отсутствует
353	488458.64	3304279.28	Картометрический метод	5.0	Закрепление отсутствует
354	488479.80	3304233.18	Картометрический метод	5.0	Закрепление отсутствует
355	488439.64	3304207.11	Картометрический метод	5.0	Закрепление отсутствует
356	488411.56	3304201.69	Картометрический метод	5.0	Закрепление отсутствует
357	488390.01	3304194.94	Картометрический метод	5.0	Закрепление отсутствует
358	488352.75	3304182.76	Картометрический метод	5.0	Закрепление отсутствует
359	488293.56	3304188.12	Картометрический метод	5.0	Закрепление отсутствует
360	488263.06	3304189.50	Картометрический метод	5.0	Закрепление отсутствует
361	488238.56	3304144.47	Картометрический метод	5.0	Закрепление отсутствует
362	488220.33	3304111.13	Картометрический метод	5.0	Закрепление отсутствует
363	488212.60	3304090.88	Картометрический метод	5.0	Закрепление отсутствует
364	488150.55	3304014.73	Картометрический метод	5.0	Закрепление отсутствует
365	488211.41	3303871.06	Картометрический метод	5.0	Закрепление отсутствует
366	488296.01	3303907.41	Картометрический метод	5.0	Закрепление отсутствует
345	488399.99	3303951.41	Картометрический метод	5.0	Закрепление отсутствует
367	495152.91	3299216.62	Картометрический метод	5.0	Закрепление отсутствует
368	495158.32	3299204.47	Картометрический метод	5.0	Закрепление отсутствует
369	495183.50	3299148.05	Картометрический метод	5.0	Закрепление отсутствует

2. Сведения о характерных точках границ объекта

Обозначение характерных точек границ	Координаты, м		Метод определения координат характерной точки	Средняя квадратическая погрешность положения характерной точки (M _t), м	Описание обозначения точки на местности (при наличии)
	X	Y			
1	2	3	4	5	6
370	495210.29	3299151.79	Картометрический метод	5.0	Закрепление отсутствует
371	495297.93	3299176.76	Картометрический метод	5.0	Закрепление отсутствует
372	495294.29	3299207.35	Картометрический метод	5.0	Закрепление отсутствует
373	495299.91	3299238.61	Картометрический метод	5.0	Закрепление отсутствует
374	495315.62	3299272.34	Картометрический метод	5.0	Закрепление отсутствует
375	495317.62	3299297.59	Картометрический метод	5.0	Закрепление отсутствует
376	495305.04	3299355.19	Картометрический метод	5.0	Закрепление отсутствует
377	495298.43	3299365.61	Картометрический метод	5.0	Закрепление отсутствует
378	495287.85	3299362.63	Картометрический метод	5.0	Закрепление отсутствует
379	495280.41	3299355.85	Картометрический метод	5.0	Закрепление отсутствует
380	495275.27	3299336.50	Картометрический метод	5.0	Закрепление отсутствует
381	495264.36	3299330.89	Картометрический метод	5.0	Закрепление отсутствует
382	495238.90	3299336.80	Картометрический метод	5.0	Закрепление отсутствует
383	495229.30	3299334.85	Картометрический метод	5.0	Закрепление отсутствует
384	495201.52	3299310.54	Картометрический метод	5.0	Закрепление отсутствует
385	495197.89	3299305.08	Картометрический метод	5.0	Закрепление отсутствует
386	495193.42	3299274.16	Картометрический метод	5.0	Закрепление отсутствует
367	495152.91	3299216.62	Картометрический метод	5.0	Закрепление отсутствует
387	495179.99	3299309.12	Картометрический метод	5.0	Закрепление отсутствует
388	495136.05	3299369.89	Картометрический метод	5.0	Закрепление отсутствует
389	495121.17	3299390.81	Картометрический метод	5.0	Закрепление отсутствует
390	495113.27	3299397.42	Картометрический метод	5.0	Закрепление отсутствует
391	495110.31	3299400.86	Картометрический метод	5.0	Закрепление отсутствует
392	495108.14	3299408.14	Картометрический метод	5.0	Закрепление отсутствует
393	495104.94	3299405.98	Картометрический метод	5.0	Закрепление отсутствует

2. Сведения о характерных точках границ объекта

Обозначение характерных точек границ	Координаты, м		Метод определения координат характерной точки	Средняя квадратическая погрешность положения характерной точки (M _t), м	Описание обозначения точки на местности (при наличии)
	X	Y			
1	2	3	4	5	6
394	495096.83	3299401.06	Картометрический метод	5.0	Закрепление отсутствует
395	495087.56	3299396.12	Картометрический метод	5.0	Закрепление отсутствует
396	495078.77	3299392.20	Картометрический метод	5.0	Закрепление отсутствует
397	495059.13	3299386.19	Картометрический метод	5.0	Закрепление отсутствует
398	495050.40	3299383.22	Картометрический метод	5.0	Закрепление отсутствует
399	495039.80	3299379.43	Картометрический метод	5.0	Закрепление отсутствует
400	495049.60	3299336.97	Картометрический метод	5.0	Закрепление отсутствует
401	495052.14	3299304.06	Картометрический метод	5.0	Закрепление отсутствует
402	495044.54	3299276.20	Картометрический метод	5.0	Закрепление отсутствует
403	495014.16	3299253.42	Картометрический метод	5.0	Закрепление отсутствует
404	495005.30	3299205.31	Картометрический метод	5.0	Закрепление отсутствует
405	495014.16	3299173.67	Картометрический метод	5.0	Закрепление отсутствует
406	495020.49	3299168.60	Картометрический метод	5.0	Закрепление отсутствует
407	495059.73	3299182.53	Картометрический метод	5.0	Закрепление отсутствует
408	495088.85	3299198.98	Картометрический метод	5.0	Закрепление отсутствует
409	495129.36	3299202.78	Картометрический метод	5.0	Закрепление отсутствует
410	495139.48	3299225.57	Картометрический метод	5.0	Закрепление отсутствует
411	495178.73	3299277.47	Картометрический метод	5.0	Закрепление отсутствует
387	495179.99	3299309.12	Картометрический метод	5.0	Закрепление отсутствует
412	495018.94	3299371.71	Картометрический метод	5.0	Закрепление отсутствует
413	495015.07	3299370.76	Картометрический метод	5.0	Закрепление отсутствует
414	495008.42	3299369.54	Картометрический метод	5.0	Закрепление отсутствует
415	495000.13	3299368.45	Картометрический метод	5.0	Закрепление отсутствует
416	494985.01	3299366.91	Картометрический метод	5.0	Закрепление отсутствует
417	494980.33	3299366.37	Картометрический метод	5.0	Закрепление отсутствует

2. Сведения о характерных точках границ объекта					
Обозначение характерных точек границ	Координаты, м		Метод определения координат характерной точки	Средняя квадратическая погрешность положения характерной точки (M _t), м	Описание обозначения точки на местности (при наличии)
	X	Y			
1	2	3	4	5	6
418	494976.19	3299365.82	Картометрический метод	5.0	Закрепление отсутствует
419	494969.51	3299364.70	Картометрический метод	5.0	Закрепление отсутствует
420	494962.90	3299363.24	Картометрический метод	5.0	Закрепление отсутствует
421	494952.78	3299360.56	Картометрический метод	5.0	Закрепление отсутствует
422	494945.21	3299358.50	Картометрический метод	5.0	Закрепление отсутствует
423	494937.11	3299356.51	Картометрический метод	5.0	Закрепление отсутствует
424	494931.00	3299355.32	Картометрический метод	5.0	Закрепление отсутствует
425	494925.36	3299354.56	Картометрический метод	5.0	Закрепление отсутствует
426	494920.19	3299354.23	Картометрический метод	5.0	Закрепление отсутствует
427	494914.99	3299354.26	Картометрический метод	5.0	Закрепление отсутствует
428	494908.75	3299354.69	Картометрический метод	5.0	Закрепление отсутствует
429	494901.46	3299355.62	Картометрический метод	5.0	Закрепление отсутствует
430	494894.40	3299356.82	Картометрический метод	5.0	Закрепление отсутствует
431	494893.31	3299341.52	Картометрический метод	5.0	Закрепление отсутствует
432	494892.04	3299336.70	Картометрический метод	5.0	Закрепление отсутствует
433	494884.88	3299313.24	Картометрический метод	5.0	Закрепление отсутствует
434	494921.75	3299305.32	Картометрический метод	5.0	Закрепление отсутствует
435	494936.29	3299302.42	Картометрический метод	5.0	Закрепление отсутствует
436	494947.07	3299300.26	Картометрический метод	5.0	Закрепление отсутствует
437	494971.12	3299286.33	Картометрический метод	5.0	Закрепление отсутствует
438	494974.92	3299272.40	Картометрический метод	5.0	Закрепление отсутствует
439	494968.59	3299252.15	Картометрический метод	5.0	Закрепление отсутствует
440	494979.98	3299236.96	Картометрический метод	5.0	Закрепление отсутствует
441	495002.77	3299245.82	Картометрический метод	5.0	Закрепление отсутствует
442	495010.36	3299271.14	Картометрический метод	5.0	Закрепление отсутствует

2. Сведения о характерных точках границ объекта

Обозначение характерных точек границ	Координаты, м		Метод определения координат характерной точки	Средняя квадратическая погрешность положения характерной точки (M _t), м	Описание обозначения точки на местности (при наличии)
	X	Y			
1	2	3	4	5	6
443	495024.29	3299277.47	Картометрический метод	5.0	Закрепление отсутствует
444	495036.95	3299296.46	Картометрический метод	5.0	Закрепление отсутствует
445	495033.15	3299325.57	Картометрический метод	5.0	Закрепление отсутствует
446	495031.88	3299345.83	Картометрический метод	5.0	Закрепление отсутствует
412	495018.94	3299371.71	Картометрический метод	5.0	Закрепление отсутствует
447	494658.14	3299443.94	Картометрический метод	5.0	Закрепление отсутствует
448	494652.93	3299445.52	Картометрический метод	5.0	Закрепление отсутствует
449	494643.31	3299448.50	Картометрический метод	5.0	Закрепление отсутствует
450	494628.67	3299453.30	Картометрический метод	5.0	Закрепление отсутствует
451	494611.93	3299459.24	Картометрический метод	5.0	Закрепление отсутствует
452	494599.25	3299463.92	Картометрический метод	5.0	Закрепление отсутствует
453	494551.16	3299366.70	Картометрический метод	5.0	Закрепление отсутствует
454	494469.80	3299363.07	Картометрический метод	5.0	Закрепление отсутствует
455	494444.92	3299386.11	Картометрический метод	5.0	Закрепление отсутствует
456	494402.92	3299360.42	Картометрический метод	5.0	Закрепление отсутствует
457	494354.90	3299305.52	Картометрический метод	5.0	Закрепление отсутствует
458	494415.48	3299252.27	Картометрический метод	5.0	Закрепление отсутствует
459	494503.13	3299312.46	Картометрический метод	5.0	Закрепление отсутствует
460	494604.33	3299343.89	Картометрический метод	5.0	Закрепление отсутствует
447	494658.14	3299443.94	Картометрический метод	5.0	Закрепление отсутствует
461	495362.31	3298407.84	Картометрический метод	5.0	Закрепление отсутствует
462	495352.99	3298412.35	Картометрический метод	5.0	Закрепление отсутствует
463	495315.54	3298441.61	Картометрический метод	5.0	Закрепление отсутствует
464	495297.35	3298454.27	Картометрический метод	5.0	Закрепление отсутствует
465	495272.55	3298465.97	Картометрический метод	5.0	Закрепление отсутствует

2. Сведения о характерных точках границ объекта

Обозначение характерных точек границ	Координаты, м		Метод определения координат характерной точки	Средняя квадратическая погрешность положения характерной точки (M _t), м	Описание обозначения точки на местности (при наличии)
	X	Y			
1	2	3	4	5	6
466	495232.25	3298442.65	Картометрический метод	5.0	Закрепление отсутствует
467	495200.75	3298409.27	Картометрический метод	5.0	Закрепление отсутствует
468	495170.83	3298382.56	Картометрический метод	5.0	Закрепление отсутствует
469	495203.40	3298357.52	Картометрический метод	5.0	Закрепление отсутствует
470	495199.63	3298322.88	Картометрический метод	5.0	Закрепление отсутствует
471	495172.88	3298274.87	Картометрический метод	5.0	Закрепление отсутствует
472	495150.59	3298210.39	Картометрический метод	5.0	Закрепление отсутствует
473	495164.14	3298185.71	Картометрический метод	5.0	Закрепление отсутствует
474	495176.81	3298183.05	Картометрический метод	5.0	Закрепление отсутствует
475	495201.47	3298181.71	Картометрический метод	5.0	Закрепление отсутствует
476	495217.84	3298184.61	Картометрический метод	5.0	Закрепление отсутствует
477	495226.17	3298203.35	Картометрический метод	5.0	Закрепление отсутствует
478	495223.46	3298217.04	Картометрический метод	5.0	Закрепление отсутствует
479	495199.28	3298246.82	Картометрический метод	5.0	Закрепление отсутствует
480	495258.64	3298308.27	Картометрический метод	5.0	Закрепление отсутствует
481	495304.98	3298356.18	Картометрический метод	5.0	Закрепление отсутствует
461	495362.31	3298407.84	Картометрический метод	5.0	Закрепление отсутствует
482	495043.96	3293853.26	Картометрический метод	5.0	Закрепление отсутствует
483	495046.03	3293850.06	Картометрический метод	5.0	Закрепление отсутствует
484	495089.33	3293787.87	Картометрический метод	5.0	Закрепление отсутствует
485	495111.39	3293752.30	Картометрический метод	5.0	Закрепление отсутствует
486	495134.00	3293723.48	Картометрический метод	5.0	Закрепление отсутствует
487	495170.63	3293754.79	Картометрический метод	5.0	Закрепление отсутствует
488	495087.43	3293870.05	Картометрический метод	5.0	Закрепление отсутствует
482	495043.96	3293853.26	Картометрический метод	5.0	Закрепление отсутствует

2. Сведения о характерных точках границ объекта

Обозначение характерных точек границ	Координаты, м		Метод определения координат характерной точки	Средняя квадратическая погрешность положения характерной точки (M _t), м	Описание обозначения точки на местности (при наличии)
	X	Y			
1	2	3	4	5	6
489	497096.39	3279991.26	Картометрический метод	5.0	Закрепление отсутствует
490	497093.77	3280009.54	Картометрический метод	5.0	Закрепление отсутствует
491	497089.97	3280025.01	Картометрический метод	5.0	Закрепление отсутствует
492	497083.92	3280042.91	Картометрический метод	5.0	Закрепление отсутствует
493	497075.29	3280064.39	Картометрический метод	5.0	Закрепление отсутствует
494	497048.10	3280122.15	Картометрический метод	5.0	Закрепление отсутствует
495	497029.44	3280164.94	Картометрический метод	5.0	Закрепление отсутствует
496	497026.11	3280170.57	Картометрический метод	5.0	Закрепление отсутствует
497	497020.46	3280178.44	Картометрический метод	5.0	Закрепление отсутствует
498	497013.10	3280186.12	Картометрический метод	5.0	Закрепление отсутствует
499	497005.30	3280192.41	Картометрический метод	5.0	Закрепление отсутствует
500	496973.12	3280212.25	Картометрический метод	5.0	Закрепление отсутствует
501	496935.27	3280229.40	Картометрический метод	5.0	Закрепление отсутствует
502	496926.78	3280233.61	Картометрический метод	5.0	Закрепление отсутствует
503	496911.63	3280189.87	Картометрический метод	5.0	Закрепление отсутствует
504	496896.34	3280194.78	Картометрический метод	5.0	Закрепление отсутствует
505	496894.55	3280195.30	Картометрический метод	5.0	Закрепление отсутствует
506	496862.47	3280204.71	Картометрический метод	5.0	Закрепление отсутствует
507	496853.97	3280209.91	Картометрический метод	5.0	Закрепление отсутствует
508	496950.55	3280089.33	Картометрический метод	5.0	Закрепление отсутствует
489	497096.39	3279991.26	Картометрический метод	5.0	Закрепление отсутствует
509	496633.46	3280220.63	Картометрический метод	5.0	Закрепление отсутствует
510	496644.02	3280220.70	Картометрический метод	5.0	Закрепление отсутствует
511	496657.18	3280222.53	Картометрический метод	5.0	Закрепление отсутствует
512	496667.36	3280225.21	Картометрический метод	5.0	Закрепление отсутствует

2. Сведения о характерных точках границ объекта

Обозначение характерных точек границ	Координаты, м		Метод определения координат характерной точки	Средняя квадратическая погрешность положения характерной точки (M _t), м	Описание обозначения точки на местности (при наличии)
	X	Y			
1	2	3	4	5	6
513	496676.27	3280228.88	Картометрический метод	5.0	Закрепление отсутствует
514	496683.34	3280233.54	Картометрический метод	5.0	Закрепление отсутствует
515	496687.58	3280238.63	Картометрический метод	5.0	Закрепление отсутствует
516	496687.25	3280242.11	Картометрический метод	5.0	Закрепление отсутствует
517	496687.09	3280249.78	Картометрический метод	5.0	Закрепление отсутствует
518	496681.36	3280245.68	Картометрический метод	5.0	Закрепление отсутствует
519	496639.21	3280283.79	Картометрический метод	5.0	Закрепление отсутствует
520	496662.71	3280330.04	Картометрический метод	5.0	Закрепление отсутствует
521	496685.41	3280328.37	Картометрический метод	5.0	Закрепление отсутствует
522	496685.35	3280331.09	Картометрический метод	5.0	Закрепление отсутствует
523	496663.98	3280332.54	Картометрический метод	5.0	Закрепление отсутствует
524	496646.65	3280318.15	Картометрический метод	5.0	Закрепление отсутствует
525	496631.30	3280312.61	Картометрический метод	5.0	Закрепление отсутствует
526	496631.33	3280309.93	Картометрический метод	5.0	Закрепление отсутствует
527	496631.02	3280236.83	Картометрический метод	5.0	Закрепление отсутствует
528	496634.30	3280229.89	Картометрический метод	5.0	Закрепление отсутствует
529	496634.77	3280226.77	Картометрический метод	5.0	Закрепление отсутствует
530	496633.83	3280224.66	Картометрический метод	5.0	Закрепление отсутствует
509	496633.46	3280220.63	Картометрический метод	5.0	Закрепление отсутствует
531	497775.37	3281474.76	Картометрический метод	5.0	Закрепление отсутствует
532	497791.00	3281489.65	Картометрический метод	5.0	Закрепление отсутствует
533	497805.33	3281503.38	Картометрический метод	5.0	Закрепление отсутствует
534	497842.83	3281538.65	Картометрический метод	5.0	Закрепление отсутствует
535	497882.74	3281575.04	Картометрический метод	5.0	Закрепление отсутствует
536	497912.60	3281604.36	Картометрический метод	5.0	Закрепление отсутствует

2. Сведения о характерных точках границ объекта

Обозначение характерных точек границ	Координаты, м		Метод определения координат характерной точки	Средняя квадратическая погрешность положения характерной точки (M _t), м	Описание обозначения точки на местности (при наличии)
	X	Y			
1	2	3	4	5	6
537	497929.72	3281619.79	Картометрический метод	5.0	Закрепление отсутствует
538	498048.58	3281668.41	Картометрический метод	5.0	Закрепление отсутствует
539	498106.04	3281705.45	Картометрический метод	5.0	Закрепление отсутствует
540	498092.85	3281726.81	Картометрический метод	5.0	Закрепление отсутствует
541	498068.92	3281722.03	Картометрический метод	5.0	Закрепление отсутствует
542	498044.87	3281719.50	Картометрический метод	5.0	Закрепление отсутствует
543	498020.82	3281753.68	Картометрический метод	5.0	Закрепление отсутствует
544	497990.44	3281800.52	Картометрический метод	5.0	Закрепление отсутствует
545	497918.28	3281782.80	Картометрический метод	5.0	Закрепление отсутствует
546	497873.98	3281770.14	Картометрический метод	5.0	Закрепление отсутствует
547	497674.66	3281668.95	Картометрический метод	5.0	Закрепление отсутствует
548	497675.23	3281667.60	Картометрический метод	5.0	Закрепление отсутствует
549	497696.75	3281606.83	Картометрический метод	5.0	Закрепление отсутствует
550	497706.24	3281594.60	Картометрический метод	5.0	Закрепление отсутствует
551	497712.91	3281586.16	Картометрический метод	5.0	Закрепление отсутствует
552	497724.60	3281571.39	Картометрический метод	5.0	Закрепление отсутствует
553	497713.21	3281539.74	Картометрический метод	5.0	Закрепление отсутствует
554	497715.74	3281499.24	Картометрический метод	5.0	Закрепление отсутствует
555	497753.71	3281490.37	Картометрический метод	5.0	Закрепление отсутствует
531	497775.37	3281474.76	Картометрический метод	5.0	Закрепление отсутствует
556	498991.14	3279317.87	Картометрический метод	5.0	Закрепление отсутствует
557	498875.60	3279215.22	Картометрический метод	5.0	Закрепление отсутствует
558	498879.85	3279210.99	Картометрический метод	5.0	Закрепление отсутствует
559	498916.69	3279182.98	Картометрический метод	5.0	Закрепление отсутствует
560	498962.00	3279225.37	Картометрический метод	5.0	Закрепление отсутствует

2. Сведения о характерных точках границ объекта

Обозначение характерных точек границ	Координаты, м		Метод определения координат характерной точки	Средняя квадратическая погрешность положения характерной точки (M _t), м	Описание обозначения точки на местности (при наличии)
	X	Y			
1	2	3	4	5	6
561	498984.06	3279245.52	Картометрический метод	5.0	Закрепление отсутствует
562	499011.41	3279250.16	Картометрический метод	5.0	Закрепление отсутствует
563	499011.88	3279289.34	Картометрический метод	5.0	Закрепление отсутствует
564	499011.91	3279325.66	Картометрический метод	5.0	Закрепление отсутствует
565	499011.80	3279328.04	Картометрический метод	5.0	Закрепление отсутствует
556	498991.14	3279317.87	Картометрический метод	5.0	Закрепление отсутствует
566	498826.62	3282578.63	Картометрический метод	5.0	Закрепление отсутствует
567	498854.76	3282593.62	Картометрический метод	5.0	Закрепление отсутствует
568	498863.68	3282606.08	Картометрический метод	5.0	Закрепление отсутствует
569	498882.53	3282590.03	Картометрический метод	5.0	Закрепление отсутствует
570	498884.44	3282587.05	Картометрический метод	5.0	Закрепление отсутствует
571	498942.20	3282623.86	Картометрический метод	5.0	Закрепление отсутствует
572	498960.23	3282627.71	Картометрический метод	5.0	Закрепление отсутствует
573	499011.90	3282612.26	Картометрический метод	5.0	Закрепление отсутствует
574	499058.51	3282629.54	Картометрический метод	5.0	Закрепление отсутствует
575	499083.54	3282742.34	Картометрический метод	5.0	Закрепление отсутствует
576	499039.23	3282738.55	Картометрический метод	5.0	Закрепление отсутствует
577	499015.18	3282753.74	Картометрический метод	5.0	Закрепление отсутствует
578	498960.74	3282777.79	Картометрический метод	5.0	Закрепление отсутствует
579	498918.97	3282753.74	Картометрический метод	5.0	Закрепление отсутствует
580	498893.65	3282708.16	Картометрический метод	5.0	Закрепление отсутствует
581	498880.99	3282667.66	Картометрический метод	5.0	Закрепление отсутствует
582	498817.73	3282599.81	Картометрический метод	5.0	Закрепление отсутствует
566	498826.62	3282578.63	Картометрический метод	5.0	Закрепление отсутствует
583	500231.27	3283533.25	Картометрический метод	5.0	Закрепление отсутствует

2. Сведения о характерных точках границ объекта					
Обозначение характерных точек границ	Координаты, м		Метод определения координат характерной точки	Средняя квадратическая погрешность положения характерной точки (M _t), м	Описание обозначения точки на местности (при наличии)
	X	Y			
1	2	3	4	5	6
584	500372.88	3283579.95	Картометрический метод	5.0	Закрепление отсутствует
585	500352.36	3283603.20	Картометрический метод	5.0	Закрепление отсутствует
586	500339.60	3283593.92	Картометрический метод	5.0	Закрепление отсутствует
587	500334.79	3283600.52	Картометрический метод	5.0	Закрепление отсутствует
588	500328.67	3283596.00	Картометрический метод	5.0	Закрепление отсутствует
589	500270.59	3283568.54	Картометрический метод	5.0	Закрепление отсутствует
590	500253.89	3283553.85	Картометрический метод	5.0	Закрепление отсутствует
591	500247.30	3283548.41	Картометрический метод	5.0	Закрепление отсутствует
592	500247.51	3283547.16	Картометрический метод	5.0	Закрепление отсутствует
593	500242.21	3283543.61	Картометрический метод	5.0	Закрепление отсутствует
594	500227.87	3283531.39	Картометрический метод	5.0	Закрепление отсутствует
583	500231.27	3283533.25	Картометрический метод	5.0	Закрепление отсутствует
595	500189.08	3283510.10	Картометрический метод	5.0	Закрепление отсутствует
596	500154.79	3283491.40	Картометрический метод	5.0	Закрепление отсутствует
597	500129.32	3283487.04	Картометрический метод	5.0	Закрепление отсутствует
598	500106.12	3283480.69	Картометрический метод	5.0	Закрепление отсутствует
599	500083.49	3283478.31	Картометрический метод	5.0	Закрепление отсутствует
600	500079.62	3283480.69	Картометрический метод	5.0	Закрепление отсутствует
601	500000.00	3283390.00	Картометрический метод	5.0	Закрепление отсутствует
602	500046.18	3283330.92	Картометрический метод	5.0	Закрепление отсутствует
603	500093.70	3283309.26	Картометрический метод	5.0	Закрепление отсутствует
604	500150.69	3283411.45	Картометрический метод	5.0	Закрепление отсутствует
605	500164.63	3283450.25	Картометрический метод	5.0	Закрепление отсутствует
606	500166.79	3283470.23	Картометрический метод	5.0	Закрепление отсутствует
607	500188.31	3283476.56	Картометрический метод	5.0	Закрепление отсутствует

2. Сведения о характерных точках границ объекта

Обозначение характерных точек границ	Координаты, м		Метод определения координат характерной точки	Средняя квадратическая погрешность положения характерной точки (M _t), м	Описание обозначения точки на местности (при наличии)
	X	Y			
1	2	3	4	5	6
595	500189.08	3283510.10	Картометрический метод	5.0	Закрепление отсутствует
608	504428.71	3300341.42	Картометрический метод	5.0	Закрепление отсутствует
609	504432.55	3300438.47	Картометрический метод	5.0	Закрепление отсутствует
610	504412.97	3300499.14	Картометрический метод	5.0	Закрепление отсутствует
611	504454.09	3300530.00	Картометрический метод	5.0	Закрепление отсутствует
612	504447.96	3300601.60	Картометрический метод	5.0	Закрепление отсутствует
613	504430.25	3300587.04	Картометрический метод	5.0	Закрепление отсутствует
614	504414.42	3300575.01	Картометрический метод	5.0	Закрепление отсутствует
615	504401.12	3300568.68	Картометрический метод	5.0	Закрепление отсутствует
616	504389.10	3300562.99	Картометрический метод	5.0	Закрепление отсутствует
617	504369.48	3300571.85	Картометрический метод	5.0	Закрепление отсутствует
618	504359.34	3300595.90	Картометрический метод	5.0	Закрепление отсутствует
619	504359.34	3300631.34	Картометрический метод	5.0	Закрепление отсутствует
620	504347.33	3300642.10	Картометрический метод	5.0	Закрепление отсутствует
621	504346.06	3300675.02	Картометрический метод	5.0	Закрепление отсутствует
622	504354.28	3300700.34	Картометрический метод	5.0	Закрепление отсутствует
623	504372.01	3300723.12	Картометрический метод	5.0	Закрепление отсутствует
624	504395.83	3300744.01	Картометрический метод	5.0	Закрепление отсутствует
625	504392.77	3300753.84	Картометрический метод	5.0	Закрепление отсутствует
626	504320.94	3300735.34	Картометрический метод	5.0	Закрепление отсутствует
627	504299.03	3300725.82	Картометрический метод	5.0	Закрепление отсутствует
628	504294.67	3300706.22	Картометрический метод	5.0	Закрепление отсутствует
629	504316.18	3300670.01	Картометрический метод	5.0	Закрепление отсутствует
630	504314.54	3300655.18	Картометрический метод	5.0	Закрепление отсутствует
631	504285.42	3300646.47	Картометрический метод	5.0	Закрепление отсутствует

2. Сведения о характерных точках границ объекта

Обозначение характерных точек границ	Координаты, м		Метод определения координат характерной точки	Средняя квадратическая погрешность положения характерной точки (M _t), м	Описание обозначения точки на местности (при наличии)
	X	Y			
1	2	3	4	5	6
632	504259.97	3300624.96	Картометрический метод	5.0	Закрепление отсутствует
633	504247.58	3300577.05	Картометрический метод	5.0	Закрепление отсутствует
634	504196.95	3300530.78	Картометрический метод	5.0	Закрепление отсутствует
635	504172.59	3300518.39	Картометрический метод	5.0	Закрепление отсутствует
636	504167.82	3300493.76	Картометрический метод	5.0	Закрепление отсутствует
637	504181.84	3300477.43	Картометрический метод	5.0	Закрепление отсутствует
638	504232.02	3300454.93	Картометрический метод	5.0	Закрепление отсутствует
639	504266.18	3300420.32	Картометрический метод	5.0	Закрепление отсутствует
640	504262.78	3300381.72	Картометрический метод	5.0	Закрепление отсутствует
641	504272.69	3300359.68	Картометрический метод	5.0	Закрепление отсутствует
642	504308.19	3300344.45	Картометрический метод	5.0	Закрепление отсутствует
608	504428.71	3300341.42	Картометрический метод	5.0	Закрепление отсутствует
643	505371.21	3299993.11	Картометрический метод	5.0	Закрепление отсутствует
644	505365.86	3300032.83	Картометрический метод	5.0	Закрепление отсутствует
645	505356.33	3300060.62	Картометрический метод	5.0	Закрепление отсутствует
646	505351.91	3300085.46	Картометрический метод	5.0	Закрепление отсутствует
647	505328.31	3300102.04	Картометрический метод	5.0	Закрепление отсутствует
648	505295.31	3300109.75	Картометрический метод	5.0	Закрепление отсутствует
649	505275.64	3300107.70	Картометрический метод	5.0	Закрепление отсутствует
650	505227.78	3300091.89	Картометрический метод	5.0	Закрепление отсутствует
651	505210.22	3300083.35	Картометрический метод	5.0	Закрепление отсутствует
652	505194.24	3300078.03	Картометрический метод	5.0	Закрепление отсутствует
653	505163.48	3300072.45	Картометрический метод	5.0	Закрепление отсутствует
654	505161.57	3300076.05	Картометрический метод	5.0	Закрепление отсутствует
655	505159.10	3300072.03	Картометрический метод	5.0	Закрепление отсутствует

2. Сведения о характерных точках границ объекта

Обозначение характерных точек границ	Координаты, м		Метод определения координат характерной точки	Средняя квадратическая погрешность положения характерной точки (M _t), м	Описание обозначения точки на местности (при наличии)
	X	Y			
1	2	3	4	5	6
656	505135.27	3300037.85	Картометрический метод	5.0	Закрепление отсутствует
657	505129.24	3300029.20	Картометрический метод	5.0	Закрепление отсутствует
658	505126.71	3300026.35	Картометрический метод	5.0	Закрепление отсутствует
659	505126.38	3300025.99	Картометрический метод	5.0	Закрепление отсутствует
660	505125.08	3300023.38	Картометрический метод	5.0	Закрепление отсутствует
661	505124.58	3300020.57	Картометрический метод	5.0	Закрепление отсутствует
662	505124.59	3300017.91	Картометрический метод	5.0	Закрепление отсутствует
663	505124.59	3300015.18	Картометрический метод	5.0	Закрепление отсутствует
664	505126.22	3300004.13	Картометрический метод	5.0	Закрепление отсутствует
665	505127.86	3299992.88	Картометрический метод	5.0	Закрепление отсутствует
666	505131.11	3299980.59	Картометрический метод	5.0	Закрепление отсутствует
667	505146.22	3299938.84	Картометрический метод	5.0	Закрепление отсутствует
668	505155.27	3299911.03	Картометрический метод	5.0	Закрепление отсутствует
669	505161.13	3299911.95	Картометрический метод	5.0	Закрепление отсутствует
670	505161.81	3299914.67	Картометрический метод	5.0	Закрепление отсутствует
671	505163.17	3299917.74	Картометрический метод	5.0	Закрепление отсутствует
672	505167.43	3299921.31	Картометрический метод	5.0	Закрепление отсутствует
673	505168.81	3299923.69	Картометрический метод	5.0	Закрепление отсутствует
674	505169.83	3299926.43	Картометрический метод	5.0	Закрепление отсутствует
675	505169.66	3299929.32	Картометрический метод	5.0	Закрепление отсутствует
676	505171.36	3299932.04	Картометрический метод	5.0	Закрепление отсутствует
677	505174.77	3299933.74	Картометрический метод	5.0	Закрепление отсутствует
678	505176.82	3299933.74	Картометрический метод	5.0	Закрепление отсутствует
679	505178.86	3299932.55	Картометрический метод	5.0	Закрепление отсутствует
680	505180.57	3299930.17	Картометрический метод	5.0	Закрепление отсутствует

2. Сведения о характерных точках границ объекта

Обозначение характерных точек границ	Координаты, м		Метод определения координат характерной точки	Средняя квадратическая погрешность положения характерной точки (M _t), м	Описание обозначения точки на местности (при наличии)
	X	Y			
1	2	3	4	5	6
681	505183.29	3299926.25	Картометрический метод	5.0	Закрепление отсутствует
682	505190.11	3299921.82	Картометрический метод	5.0	Закрепление отсутствует
683	505192.66	3299921.48	Картометрический метод	5.0	Закрепление отсутствует
684	505200.33	3299924.54	Картометрический метод	5.0	Закрепление отсутствует
685	505202.72	3299926.59	Картометрический метод	5.0	Закрепление отсутствует
686	505204.93	3299930.00	Картометрический метод	5.0	Закрепление отсутствует
687	505211.18	3299937.72	Картометрический метод	5.0	Закрепление отсутствует
688	505215.96	3299941.36	Картометрический метод	5.0	Закрепление отсутствует
689	505219.37	3299942.60	Картометрический метод	5.0	Закрепление отсутствует
690	505223.57	3299943.40	Картометрический метод	5.0	Закрепление отсутствует
691	505233.80	3299943.51	Картометрический метод	5.0	Закрепление отсутствует
692	505245.77	3299943.77	Картометрический метод	5.0	Закрепление отсутствует
693	505258.61	3299947.40	Картометрический метод	5.0	Закрепление отсутствует
694	505278.96	3299955.58	Картометрический метод	5.0	Закрепление отсутствует
695	505284.08	3299957.42	Картометрический метод	5.0	Закрепление отсутствует
696	505286.92	3299957.64	Картометрический метод	5.0	Закрепление отсутствует
697	505289.53	3299956.40	Картометрический метод	5.0	Закрепление отсутствует
698	505291.58	3299954.46	Картометрический метод	5.0	Закрепление отсутствует
699	505293.05	3299951.17	Картометрический метод	5.0	Закрепление отсутствует
700	505294.76	3299942.88	Картометрический метод	5.0	Закрепление отсутствует
701	505297.03	3299938.34	Картометрический метод	5.0	Закрепление отсутствует
702	505298.62	3299937.21	Картометрический метод	5.0	Закрепление отсутствует
703	505304.64	3299937.43	Картометрический метод	5.0	Закрепление отсутствует
704	505312.49	3299940.61	Картометрический метод	5.0	Закрепление отсутствует
705	505320.90	3299945.84	Картометрический метод	5.0	Закрепление отсутствует

2. Сведения о характерных точках границ объекта

Обозначение характерных точек границ	Координаты, м		Метод определения координат характерной точки	Средняя квадратическая погрешность положения характерной точки (M _t), м	Описание обозначения точки на местности (при наличии)
	X	Y			
1	2	3	4	5	6
706	505331.07	3299953.24	Картометрический метод	5.0	Закрепление отсутствует
707	505335.16	3299958.24	Картометрический метод	5.0	Закрепление отсутствует
708	505346.92	3299972.63	Картометрический метод	5.0	Закрепление отсутствует
709	505351.13	3299976.61	Картометрический метод	5.0	Закрепление отсутствует
710	505357.72	3299981.60	Картометрический метод	5.0	Закрепление отсутствует
711	505359.88	3299983.87	Картометрический метод	5.0	Закрепление отсутствует
712	505360.34	3299989.66	Картометрический метод	5.0	Закрепление отсутствует
713	505362.16	3299991.93	Картометрический метод	5.0	Закрепление отсутствует
714	505364.31	3299993.98	Картометрический метод	5.0	Закрепление отсутствует
715	505366.13	3299994.55	Картометрический метод	5.0	Закрепление отсутствует
716	505368.18	3299994.32	Картометрический метод	5.0	Закрепление отсутствует
717	505371.08	3299993.23	Картометрический метод	5.0	Закрепление отсутствует
643	505371.21	3299993.11	Картометрический метод	5.0	Закрепление отсутствует
718	510193.69	3291185.97	Картометрический метод	5.0	Закрепление отсутствует
719	510208.09	3291186.14	Картометрический метод	5.0	Закрепление отсутствует
720	510221.54	3291187.86	Картометрический метод	5.0	Закрепление отсутствует
721	510230.06	3291192.79	Картометрический метод	5.0	Закрепление отсутствует
722	510236.79	3291196.22	Картометрический метод	5.0	Закрепление отсутствует
723	510249.04	3291199.66	Картометрический метод	5.0	Закрепление отсутствует
724	510259.20	3291202.05	Картометрический метод	5.0	Закрепление отсутствует
725	510268.92	3291207.28	Картометрический метод	5.0	Закрепление отсутствует
726	510283.86	3291216.46	Картометрический метод	5.0	Закрепление отсутствует
727	510291.93	3291221.99	Картометрический метод	5.0	Закрепление отсутствует
728	510296.41	3291224.23	Картометрический метод	5.0	Закрепление отсутствует
729	510305.38	3291226.47	Картометрический метод	5.0	Закрепление отсутствует

2. Сведения о характерных точках границ объекта

Обозначение характерных точек границ	Координаты, м		Метод определения координат характерной точки	Средняя квадратическая погрешность положения характерной точки (M _t), м	Описание обозначения точки на местности (при наличии)
	X	Y			
1	2	3	4	5	6
730	510314.80	3291227.22	Картометрический метод	5.0	Закрепление отсутствует
731	510323.31	3291228.87	Картометрический метод	5.0	Закрепление отсутствует
732	510328.99	3291231.85	Картометрический метод	5.0	Закрепление отсутствует
733	510342.59	3291239.81	Картометрический метод	5.0	Закрепление отсутствует
734	510354.02	3291246.01	Картометрический метод	5.0	Закрепление отсутствует
735	510361.79	3291245.80	Картометрический метод	5.0	Закрепление отсутствует
736	510364.48	3291247.71	Картометрический метод	5.0	Закрепление отсутствует
737	510371.77	3291250.84	Картометрический метод	5.0	Закрепление отсутствует
738	510380.73	3291258.54	Картометрический метод	5.0	Закрепление отсутствует
739	510384.17	3291262.19	Картометрический метод	5.0	Закрепление отсутствует
740	510387.90	3291267.57	Картометрический метод	5.0	Закрепление отсутствует
741	510390.52	3291272.95	Картометрический метод	5.0	Закрепление отсутствует
742	510395.60	3291282.09	Картометрический метод	5.0	Закрепление отсутствует
743	510400.97	3291297.03	Картометрический метод	5.0	Закрепление отсутствует
744	510402.68	3291306.58	Картометрический метод	5.0	Закрепление отсутствует
745	510402.75	3291315.77	Картометрический метод	5.0	Закрепление отсутствует
746	510400.21	3291326.52	Картометрический метод	5.0	Закрепление отсутствует
747	510405.07	3291325.10	Картометрический метод	5.0	Закрепление отсутствует
748	510410.67	3291320.47	Картометрический метод	5.0	Закрепление отсутствует
749	510413.33	3291318.07	Картометрический метод	5.0	Закрепление отсутствует
750	510415.23	3291317.80	Картометрический метод	5.0	Закрепление отсутствует
751	510419.46	3291319.90	Картометрический метод	5.0	Закрепление отсутствует
752	510421.29	3291319.56	Картометрический метод	5.0	Закрепление отсутствует
753	510422.52	3291318.96	Картометрический метод	5.0	Закрепление отсутствует
754	510425.92	3291318.96	Картометрический метод	5.0	Закрепление отсутствует

2. Сведения о характерных точках границ объекта

Обозначение характерных точек границ	Координаты, м		Метод определения координат характерной точки	Средняя квадратическая погрешность положения характерной точки (M _t), м	Описание обозначения точки на местности (при наличии)
	X	Y			
1	2	3	4	5	6
755	510427.49	3291319.64	Картометрический метод	5.0	Закрепление отсутствует
756	510430.59	3291319.99	Картометрический метод	5.0	Закрепление отсутствует
757	510436.53	3291322.46	Картометрический метод	5.0	Закрепление отсутствует
758	510439.45	3291323.50	Картометрический метод	5.0	Закрепление отсутствует
759	510444.00	3291323.13	Картометрический метод	5.0	Закрепление отсутствует
760	510448.04	3291321.11	Картометрический метод	5.0	Закрепление отсутствует
761	510449.54	3291319.02	Картометрический метод	5.0	Закрепление отсутствует
762	510449.69	3291315.07	Картометрический метод	5.0	Закрепление отсутствует
763	510450.81	3291312.90	Картометрический метод	5.0	Закрепление отсутствует
764	510451.11	3291311.75	Картометрический метод	5.0	Закрепление отсутствует
765	510444.54	3291297.67	Картометрический метод	5.0	Закрепление отсутствует
766	510431.62	3291279.60	Картометрический метод	5.0	Закрепление отсутствует
767	510424.22	3291271.31	Картометрический метод	5.0	Закрепление отсутствует
768	510426.47	3291269.03	Картометрический метод	5.0	Закрепление отсутствует
769	510433.04	3291272.62	Картометрический метод	5.0	Закрепление отсутствует
770	510440.44	3291272.70	Картометрический метод	5.0	Закрепление отсутствует
771	510444.93	3291270.23	Картометрический метод	5.0	Закрепление отсутствует
772	510446.72	3291267.69	Картометрический метод	5.0	Закрепление отсутствует
773	510452.85	3291264.86	Картометрический метод	5.0	Закрепление отсутствует
774	510456.59	3291264.19	Картометрический метод	5.0	Закрепление отсутствует
775	510461.89	3291265.68	Картометрический метод	5.0	Закрепление отсутствует
776	510471.98	3291276.10	Картометрический метод	5.0	Закрепление отсутствует
777	510474.59	3291279.24	Картометрический метод	5.0	Закрепление отсутствует
778	510477.58	3291285.21	Картометрический метод	5.0	Закрепление отсутствует
779	510479.37	3291285.81	Картометрический метод	5.0	Закрепление отсутствует

2. Сведения о характерных точках границ объекта

Обозначение характерных точек границ	Координаты, м		Метод определения координат характерной точки	Средняя квадратическая погрешность положения характерной точки (M _t), м	Описание обозначения точки на местности (при наличии)
	X	Y			
1	2	3	4	5	6
780	510481.84	3291288.79	Картометрический метод	5.0	Закрепление отсутствует
781	510482.43	3291292.08	Картометрический метод	5.0	Закрепление отсутствует
782	510484.23	3291292.30	Картометрический метод	5.0	Закрепление отсутствует
783	510485.87	3291293.95	Картометрический метод	5.0	Закрепление отсутствует
784	510486.69	3291298.87	Картометрический метод	5.0	Закрепление отсутствует
785	510487.36	3291303.35	Картометрический метод	5.0	Закрепление отсутствует
786	510492.96	3291310.15	Картометрический метод	5.0	Закрепление отсутствует
787	510497.82	3291312.02	Картометрический метод	5.0	Закрепление отсутствует
788	510503.42	3291312.88	Картометрический метод	5.0	Закрепление отсутствует
789	510508.65	3291314.15	Картометрический метод	5.0	Закрепление отсутствует
790	510514.71	3291314.97	Картометрический метод	5.0	Закрепление отсутствует
791	510519.34	3291317.36	Картометрический метод	5.0	Закрепление отсутствует
792	510523.60	3291321.02	Картометрический метод	5.0	Закрепление отсутствует
793	510529.65	3291323.52	Картометрический метод	5.0	Закрепление отсутствует
794	510532.86	3291325.76	Картометрический метод	5.0	Закрепление отсутствует
795	510533.01	3291326.73	Картометрический метод	5.0	Закрепление отсутствует
796	510536.37	3291328.67	Картометрический метод	5.0	Закрепление отсутствует
797	510542.87	3291331.96	Картометрический метод	5.0	Закрепление отсутствует
798	510543.85	3291333.60	Картометрический метод	5.0	Закрепление отсутствует
799	510546.31	3291336.07	Картометрический метод	5.0	Закрепление отсутствует
800	510556.02	3291339.05	Картометрический метод	5.0	Закрепление отсутствует
801	510560.81	3291340.10	Картометрический метод	5.0	Закрепление отсутствует
802	510564.84	3291344.88	Картометрический метод	5.0	Закрепление отсутствует
803	510576.05	3291352.95	Картометрический метод	5.0	Закрепление отсутствует
804	510580.38	3291361.76	Картометрический метод	5.0	Закрепление отсутствует

2. Сведения о характерных точках границ объекта

Обозначение характерных точек границ	Координаты, м		Метод определения координат характерной точки	Средняя квадратическая погрешность положения характерной точки (M _t), м	Описание обозначения точки на местности (при наличии)
	X	Y			
1	2	3	4	5	6
805	510583.66	3291366.54	Картометрический метод	5.0	Закрепление отсутствует
806	510591.73	3291377.89	Картометрический метод	5.0	Закрепление отсутствует
807	510605.92	3291389.98	Картометрический метод	5.0	Закрепление отсутствует
808	510634.46	3291412.01	Картометрический метод	5.0	Закрепление отсутствует
809	510663.30	3291434.72	Картометрический метод	5.0	Закрепление отсутствует
810	510680.48	3291447.86	Картометрический метод	5.0	Закрепление отсутствует
811	510696.02	3291463.02	Картометрический метод	5.0	Закрепление отсутствует
812	510706.78	3291477.51	Картометрический метод	5.0	Закрепление отсутствует
813	510716.19	3291492.89	Картометрический метод	5.0	Закрепление отсутствует
814	510728.14	3291507.00	Картометрический метод	5.0	Закрепление отсутствует
815	510734.26	3291514.77	Картометрический метод	5.0	Закрепление отсутствует
816	510736.65	3291517.61	Картометрический метод	5.0	Закрепление отсутствует
817	510745.46	3291534.03	Картометрический метод	5.0	Закрепление отсутствует
818	510749.94	3291542.10	Картометрический метод	5.0	Закрепление отсутствует
819	510754.42	3291554.94	Картометрический метод	5.0	Закрепление отсутствует
820	510757.11	3291563.15	Картометрический метод	5.0	Закрепление отсутствует
821	510761.21	3291571.70	Картометрический метод	5.0	Закрепление отсутствует
822	510771.97	3291593.51	Картометрический метод	5.0	Закрепление отсутствует
823	510780.03	3291606.72	Картометрический метод	5.0	Закрепление отсутствует
824	510788.02	3291621.06	Картометрический метод	5.0	Закрепление отсутствует
825	510796.38	3291634.80	Картометрический метод	5.0	Закрепление отсутствует
826	510801.91	3291646.89	Картометрический метод	5.0	Закрепление отсутствует
827	510805.49	3291660.33	Картометрический метод	5.0	Закрепление отсутствует
828	510806.53	3291670.34	Картометрический метод	5.0	Закрепление отсутствует
829	510809.37	3291685.42	Картометрический метод	5.0	Закрепление отсутствует

2. Сведения о характерных точках границ объекта

Обозначение характерных точек границ	Координаты, м		Метод определения координат характерной точки	Средняя квадратическая погрешность положения характерной точки (M _t), м	Описание обозначения точки на местности (при наличии)
	X	Y			
1	2	3	4	5	6
830	510821.76	3291711.85	Картометрический метод	5.0	Закрепление отсутствует
831	510835.64	3291748.37	Картометрический метод	5.0	Закрепление отсутствует
832	510836.68	3291764.49	Картометрический метод	5.0	Закрепление отсутствует
833	510836.07	3291792.72	Картометрический метод	5.0	Закрепление отсутствует
834	510835.02	3291807.05	Картометрический метод	5.0	Закрепление отсутствует
835	510835.31	3291814.29	Картометрический метод	5.0	Закрепление отсутствует
836	510813.49	3291815.48	Картометрический метод	5.0	Закрепление отсутствует
837	510781.65	3291815.03	Картометрический метод	5.0	Закрепление отсутствует
838	510769.25	3291809.50	Картометрический метод	5.0	Закрепление отсутствует
839	510765.07	3291804.42	Картометрический метод	5.0	Закрепление отсутствует
840	510760.59	3291796.36	Картометрический метод	5.0	Закрепление отсутствует
841	510754.47	3291782.77	Картометрический метод	5.0	Закрепление отсутствует
842	510746.40	3291766.94	Картометрический метод	5.0	Закрепление отсутствует
843	510738.19	3291751.93	Картометрический метод	5.0	Закрепление отсутствует
844	510738.63	3291757.75	Картометрический метод	5.0	Закрепление отсутствует
845	510739.68	3291766.71	Картометрический метод	5.0	Закрепление отсутствует
846	510739.37	3291772.69	Картометрический метод	5.0	Закрепление отсутствует
847	510736.98	3291778.06	Картометрический метод	5.0	Закрепление отсутствует
848	510730.25	3291788.51	Картометрический метод	5.0	Закрепление отсутствует
849	510720.68	3291802.55	Картометрический метод	5.0	Закрепление отсутствует
850	510715.74	3291809.27	Картометрический метод	5.0	Закрепление отсутствует
851	510712.00	3291815.31	Картометрический метод	5.0	Закрепление отсутствует
852	510707.96	3291822.33	Картометрический метод	5.0	Закрепление отсутствует
853	510705.27	3291828.45	Картометрический метод	5.0	Закрепление отсутствует
854	510703.17	3291835.47	Картометрический метод	5.0	Закрепление отсутствует

2. Сведения о характерных точках границ объекта

Обозначение характерных точек границ	Координаты, м		Метод определения координат характерной точки	Средняя квадратическая погрешность положения характерной точки (M _t), м	Описание обозначения точки на местности (при наличии)
	X	Y			
1	2	3	4	5	6
855	510702.72	3291842.79	Картометрический метод	5.0	Закрепление отсутствует
856	510703.91	3291847.57	Картометрический метод	5.0	Закрепление отсутствует
857	510709.44	3291855.93	Картометрический метод	5.0	Закрепление отсутствует
858	510713.44	3291859.06	Картометрический метод	5.0	Закрепление отсутствует
859	510655.08	3291887.54	Картометрический метод	5.0	Закрепление отсутствует
860	510632.68	3291821.52	Картометрический метод	5.0	Закрепление отсутствует
861	510600.03	3291771.42	Картометрический метод	5.0	Закрепление отсутствует
862	510529.86	3291642.63	Картометрический метод	5.0	Закрепление отсутствует
863	510395.79	3291497.13	Картометрический метод	5.0	Закрепление отсутствует
864	510352.11	3291493.28	Картометрический метод	5.0	Закрепление отсутствует
865	510236.99	3291356.76	Картометрический метод	5.0	Закрепление отсутствует
866	510188.88	3291252.96	Картометрический метод	5.0	Закрепление отсутствует
718	510193.69	3291185.97	Картометрический метод	5.0	Закрепление отсутствует
867	511747.95	3292796.03	Картометрический метод	5.0	Закрепление отсутствует
868	511738.70	3292802.90	Картометрический метод	5.0	Закрепление отсутствует
869	511731.92	3292790.20	Картометрический метод	5.0	Закрепление отсутствует
870	511722.92	3292762.12	Картометрический метод	5.0	Закрепление отсутствует
871	511715.67	3292729.71	Картометрический метод	5.0	Закрепление отсутствует
872	511717.58	3292730.06	Картометрический метод	5.0	Закрепление отсутствует
873	511720.20	3292728.71	Картометрический метод	5.0	Закрепление отсутствует
874	511723.19	3292729.01	Картометрический метод	5.0	Закрепление отсутствует
875	511726.55	3292729.16	Картометрический метод	5.0	Закрепление отсутствует
876	511729.46	3292728.79	Картометрический метод	5.0	Закрепление отсутствует
877	511732.08	3292727.60	Картометрический метод	5.0	Закрепление отсутствует
878	511732.60	3292726.25	Картометрический метод	5.0	Закрепление отсутствует

2. Сведения о характерных точках границ объекта

Обозначение характерных точек границ	Координаты, м		Метод определения координат характерной точки	Средняя квадратическая погрешность положения характерной точки (M _t), м	Описание обозначения точки на местности (при наличии)
	X	Y			
1	2	3	4	5	6
879	511733.20	3292720.65	Картометрический метод	5.0	Закрепление отсутствует
880	511734.03	3292719.76	Картометрический метод	5.0	Закрепление отсутствует
881	511737.02	3292719.46	Картометрический метод	5.0	Закрепление отсутствует
882	511741.95	3292721.33	Картометрический метод	5.0	Закрепление отсутствует
883	511747.70	3292723.83	Картометрический метод	5.0	Закрепление отсутствует
884	511752.04	3292724.28	Картометрический метод	5.0	Закрепление отсутствует
885	511754.87	3292726.97	Картометрический метод	5.0	Закрепление отсутствует
886	511755.47	3292729.43	Картометрический метод	5.0	Закрепление отсутствует
887	511757.79	3292732.12	Картометрический метод	5.0	Закрепление отсутствует
888	511764.81	3292740.18	Картометрический метод	5.0	Закрепление отсутствует
889	511764.88	3292742.20	Картометрический метод	5.0	Закрепление отсутствует
890	511763.09	3292745.11	Картометрический метод	5.0	Закрепление отсутствует
891	511762.26	3292746.98	Картометрический метод	5.0	Закрепление отсутствует
892	511762.26	3292748.99	Картометрический метод	5.0	Закрепление отсутствует
893	511764.06	3292752.80	Картометрический метод	5.0	Закрепление отсутствует
894	511763.83	3292757.13	Картометрический метод	5.0	Закрепление отсутствует
895	511760.99	3292762.21	Картометрический метод	5.0	Закрепление отсутствует
896	511756.13	3292764.00	Картометрический метод	5.0	Закрепление отсутствует
897	511746.86	3292766.83	Картометрический метод	5.0	Закрепление отсутствует
898	511745.59	3292772.51	Картометрический метод	5.0	Закрепление отсутствует
899	511745.06	3292782.51	Картометрический метод	5.0	Закрепление отсутствует
900	511746.10	3292787.93	Картометрический метод	5.0	Закрепление отсутствует
901	511747.82	3292791.36	Картометрический метод	5.0	Закрепление отсутствует
867	511747.95	3292796.03	Картометрический метод	5.0	Закрепление отсутствует
902	531815.05	3306604.75	Картометрический метод	5.0	Закрепление отсутствует

2. Сведения о характерных точках границ объекта

Обозначение характерных точек границ	Координаты, м		Метод определения координат характерной точки	Средняя квадратическая погрешность положения характерной точки (M _t), м	Описание обозначения точки на местности (при наличии)
	X	Y			
1	2	3	4	5	6
903	531824.90	3306617.51	Картометрический метод	5.0	Закрепление отсутствует
904	531894.97	3306708.48	Картометрический метод	5.0	Закрепление отсутствует
905	531905.06	3306717.57	Картометрический метод	5.0	Закрепление отсутствует
906	531923.09	3306729.97	Картометрический метод	5.0	Закрепление отсутствует
907	531952.68	3306741.72	Картометрический метод	5.0	Закрепление отсутствует
908	532014.54	3306762.38	Картометрический метод	5.0	Закрепление отсутствует
909	532032.39	3306779.58	Картометрический метод	5.0	Закрепление отсутствует
910	532057.86	3306843.91	Картометрический метод	5.0	Закрепление отсутствует
911	532059.12	3306849.15	Картометрический метод	5.0	Закрепление отсутствует
912	532069.32	3306894.95	Картометрический метод	5.0	Закрепление отсутствует
913	532025.54	3306897.91	Картометрический метод	5.0	Закрепление отсутствует
914	532011.26	3306948.31	Картометрический метод	5.0	Закрепление отсутствует
915	531995.16	3306931.10	Картометрический метод	5.0	Закрепление отсутствует
916	531988.77	3306924.09	Картометрический метод	5.0	Закрепление отсутствует
917	531900.82	3306814.60	Картометрический метод	5.0	Закрепление отсутствует
918	531828.81	3306747.46	Картометрический метод	5.0	Закрепление отсутствует
919	531849.10	3306698.50	Картометрический метод	5.0	Закрепление отсутствует
920	531784.37	3306621.29	Картометрический метод	5.0	Закрепление отсутствует
902	531815.05	3306604.75	Картометрический метод	5.0	Закрепление отсутствует
921	511911.97	3293039.16	Картометрический метод	5.0	Закрепление отсутствует
922	511955.76	3293074.21	Картометрический метод	5.0	Закрепление отсутствует
923	511993.18	3293113.41	Картометрический метод	5.0	Закрепление отсутствует
924	511998.65	3293118.45	Картометрический метод	5.0	Закрепление отсутствует
925	511988.98	3293113.82	Картометрический метод	5.0	Закрепление отсутствует
926	511966.20	3293120.16	Картометрический метод	5.0	Закрепление отсутствует

2. Сведения о характерных точках границ объекта

Обозначение характерных точек границ	Координаты, м		Метод определения координат характерной точки	Средняя квадратическая погрешность положения характерной точки (M _t), м	Описание обозначения точки на местности (при наличии)
	X	Y			
1	2	3	4	5	6
927	511948.48	3293104.96	Картометрический метод	5.0	Закрепление отсутствует
928	511951.01	3293088.50	Картометрический метод	5.0	Закрепление отсутствует
929	511934.13	3293072.73	Картометрический метод	5.0	Закрепление отсутствует
930	511933.25	3293071.87	Картометрический метод	5.0	Закрепление отсутствует
931	511890.24	3293031.54	Картометрический метод	5.0	Закрепление отсутствует
932	511898.08	3293024.96	Картометрический метод	5.0	Закрепление отсутствует
921	511911.97	3293039.16	Картометрический метод	5.0	Закрепление отсутствует
933	511967.95	3293060.92	Картометрический метод	5.0	Закрепление отсутствует
934	511942.50	3293040.53	Картометрический метод	5.0	Закрепление отсутствует
935	511951.97	3293033.06	Картометрический метод	5.0	Закрепление отсутствует
936	512002.57	3293047.63	Картометрический метод	5.0	Закрепление отсутствует
937	511975.63	3293068.96	Картометрический метод	5.0	Закрепление отсутствует
933	511967.95	3293060.92	Картометрический метод	5.0	Закрепление отсутствует

3. Сведения о характерных точках части (частей) границы объекта

Обозначение характерных точек части границы	Координаты, м		Метод определения координат характерной точки	Средняя квадратическая погрешность положения характерной точки (M _t), м	Описание обозначения точки на местности (при наличии)
	X	Y			
1	2	3	4	5	6
-	-	-	-	-	-

ТЕКСТОВОЕ ОПИСАНИЕ
местоположения границ населенных пунктов, территориальных зон

Прохождение границы		Описание прохождения границы
от точки	до точки	
1	2	3
1	2	-
2	3	-
3	4	-
4	5	-
5	6	-
6	7	-
7	8	-
8	9	-
9	10	-
10	11	-
11	12	-
12	13	-
13	14	-
14	15	-
15	16	-
16	17	-
17	18	-
18	19	-
19	20	-
20	21	-
21	22	-
22	1	-
23	24	-
24	25	-
25	26	-
26	27	-
27	28	-
28	29	-
29	30	-
30	31	-
31	32	-
32	33	-
33	34	-
34	35	-
35	36	-
36	37	-
37	38	-

ТЕКСТОВОЕ ОПИСАНИЕ
местоположения границ населенных пунктов, территориальных зон

Прохождение границы		Описание прохождения границы
от точки	до точки	
1	2	3
38	39	-
39	40	-
40	41	-
41	42	-
42	43	-
43	44	-
44	45	-
45	46	-
46	47	-
47	48	-
48	49	-
49	50	-
50	51	-
51	52	-
52	53	-
53	54	-
54	55	-
55	56	-
56	57	-
57	58	-
58	59	-
59	60	-
60	61	-
61	62	-
62	63	-
63	64	-
64	65	-
65	66	-
66	67	-
67	68	-
68	69	-
69	70	-
70	71	-
71	72	-
72	73	-
73	74	-
74	75	-

ТЕКСТОВОЕ ОПИСАНИЕ
местоположения границ населенных пунктов, территориальных зон

Прохождение границы		Описание прохождения границы
от точки	до точки	
1	2	3
75	76	-
76	77	-
77	78	-
78	79	-
79	80	-
80	81	-
81	82	-
82	83	-
83	84	-
84	85	-
85	86	-
86	87	-
87	88	-
88	89	-
89	90	-
90	91	-
91	92	-
92	93	-
93	94	-
94	95	-
95	96	-
96	97	-
97	98	-
98	99	-
99	100	-
100	101	-
101	102	-
102	103	-
103	104	-
104	105	-
105	106	-
106	107	-
107	108	-
108	109	-
109	110	-
110	111	-
111	112	-

ТЕКСТОВОЕ ОПИСАНИЕ
местоположения границ населенных пунктов, территориальных зон

Прохождение границы		Описание прохождения границы
от точки	до точки	
1	2	3
112	113	-
113	114	-
114	115	-
115	116	-
116	117	-
117	118	-
118	119	-
119	120	-
120	121	-
121	122	-
122	123	-
123	124	-
124	125	-
125	126	-
126	127	-
127	128	-
128	129	-
129	130	-
130	131	-
131	132	-
132	133	-
133	134	-
134	135	-
135	136	-
136	137	-
137	138	-
138	139	-
139	140	-
140	141	-
141	142	-
142	143	-
143	144	-
144	145	-
145	146	-
146	147	-
147	148	-
148	149	-

ТЕКСТОВОЕ ОПИСАНИЕ
местоположения границ населенных пунктов, территориальных зон

Прохождение границы		Описание прохождения границы
от точки	до точки	
1	2	3
149	150	-
150	151	-
151	152	-
152	153	-
153	154	-
154	155	-
155	156	-
156	157	-
157	158	-
158	159	-
159	160	-
160	161	-
161	162	-
162	163	-
163	164	-
164	165	-
165	166	-
166	167	-
167	168	-
168	169	-
169	170	-
170	171	-
171	172	-
172	173	-
173	174	-
174	175	-
175	176	-
176	177	-
177	178	-
178	179	-
179	180	-
180	181	-
181	182	-
182	183	-
183	184	-
184	185	-
185	186	-

ТЕКСТОВОЕ ОПИСАНИЕ
местоположения границ населенных пунктов, территориальных зон

Прохождение границы		Описание прохождения границы
от точки	до точки	
1	2	3
186	187	-
187	188	-
188	189	-
189	190	-
190	191	-
191	192	-
192	193	-
193	194	-
194	195	-
195	196	-
196	197	-
197	198	-
198	199	-
199	200	-
200	201	-
201	202	-
202	203	-
203	204	-
204	205	-
205	206	-
206	207	-
207	208	-
208	209	-
209	210	-
210	211	-
211	212	-
212	213	-
213	214	-
214	215	-
215	216	-
216	217	-
217	218	-
218	219	-
219	220	-
220	221	-
221	222	-
222	223	-

ТЕКСТОВОЕ ОПИСАНИЕ
местоположения границ населенных пунктов, территориальных зон

Прохождение границы		Описание прохождения границы
от точки	до точки	
1	2	3
223	224	-
224	225	-
225	226	-
226	227	-
227	228	-
228	229	-
229	230	-
230	231	-
231	232	-
232	233	-
233	234	-
234	235	-
235	236	-
236	237	-
237	238	-
238	239	-
239	240	-
240	241	-
241	242	-
242	243	-
243	244	-
244	245	-
245	246	-
246	247	-
247	248	-
248	249	-
249	250	-
250	251	-
251	252	-
252	253	-
253	254	-
254	255	-
255	256	-
256	257	-
257	258	-
258	259	-
259	260	-

ТЕКСТОВОЕ ОПИСАНИЕ
местоположения границ населенных пунктов, территориальных зон

Прохождение границы		Описание прохождения границы
от точки	до точки	
1	2	3
260	261	-
261	262	-
262	263	-
263	264	-
264	265	-
265	266	-
266	267	-
267	268	-
268	269	-
269	270	-
270	271	-
271	272	-
272	273	-
273	274	-
274	275	-
275	276	-
276	277	-
277	278	-
278	279	-
279	280	-
280	281	-
281	282	-
282	283	-
283	284	-
284	285	-
285	286	-
286	287	-
287	288	-
288	289	-
289	290	-
290	291	-
291	292	-
292	293	-
293	294	-
294	295	-
295	296	-
296	297	-

ТЕКСТОВОЕ ОПИСАНИЕ
местоположения границ населенных пунктов, территориальных зон

Прохождение границы		Описание прохождения границы
от точки	до точки	
1	2	3
297	298	-
298	299	-
299	300	-
300	301	-
301	302	-
302	303	-
303	304	-
304	305	-
305	306	-
306	307	-
307	308	-
308	309	-
309	310	-
310	311	-
311	312	-
312	313	-
313	314	-
314	315	-
315	316	-
316	317	-
317	318	-
318	319	-
319	320	-
320	321	-
321	322	-
322	323	-
323	324	-
324	325	-
325	326	-
326	327	-
327	328	-
328	329	-
329	330	-
330	331	-
331	332	-
332	333	-
333	334	-

ТЕКСТОВОЕ ОПИСАНИЕ
местоположения границ населенных пунктов, территориальных зон

Прохождение границы		Описание прохождения границы
от точки	до точки	
1	2	3
334	335	-
335	336	-
336	337	-
337	338	-
338	339	-
339	340	-
340	341	-
341	342	-
342	343	-
343	344	-
344	23	-
345	346	-
346	347	-
347	348	-
348	349	-
349	350	-
350	351	-
351	352	-
352	353	-
353	354	-
354	355	-
355	356	-
356	357	-
357	358	-
358	359	-
359	360	-
360	361	-
361	362	-
362	363	-
363	364	-
364	365	-
365	366	-
366	345	-
367	368	-
368	369	-
369	370	-
370	371	-

ТЕКСТОВОЕ ОПИСАНИЕ
местоположения границ населенных пунктов, территориальных зон

Прохождение границы		Описание прохождения границы
от точки	до точки	
1	2	3
371	372	-
372	373	-
373	374	-
374	375	-
375	376	-
376	377	-
377	378	-
378	379	-
379	380	-
380	381	-
381	382	-
382	383	-
383	384	-
384	385	-
385	386	-
386	367	-
387	388	-
388	389	-
389	390	-
390	391	-
391	392	-
392	393	-
393	394	-
394	395	-
395	396	-
396	397	-
397	398	-
398	399	-
399	400	-
400	401	-
401	402	-
402	403	-
403	404	-
404	405	-
405	406	-
406	407	-
407	408	-

ТЕКСТОВОЕ ОПИСАНИЕ
местоположения границ населенных пунктов, территориальных зон

Прохождение границы		Описание прохождения границы
от точки	до точки	
1	2	3
408	409	-
409	410	-
410	411	-
411	387	-
412	413	-
413	414	-
414	415	-
415	416	-
416	417	-
417	418	-
418	419	-
419	420	-
420	421	-
421	422	-
422	423	-
423	424	-
424	425	-
425	426	-
426	427	-
427	428	-
428	429	-
429	430	-
430	431	-
431	432	-
432	433	-
433	434	-
434	435	-
435	436	-
436	437	-
437	438	-
438	439	-
439	440	-
440	441	-
441	442	-
442	443	-
443	444	-
444	445	-

ТЕКСТОВОЕ ОПИСАНИЕ
местоположения границ населенных пунктов, территориальных зон

Прохождение границы		Описание прохождения границы
от точки	до точки	
1	2	3
445	446	-
446	412	-
447	448	-
448	449	-
449	450	-
450	451	-
451	452	-
452	453	-
453	454	-
454	455	-
455	456	-
456	457	-
457	458	-
458	459	-
459	460	-
460	447	-
461	462	-
462	463	-
463	464	-
464	465	-
465	466	-
466	467	-
467	468	-
468	469	-
469	470	-
470	471	-
471	472	-
472	473	-
473	474	-
474	475	-
475	476	-
476	477	-
477	478	-
478	479	-
479	480	-
480	481	-
481	461	-

ТЕКСТОВОЕ ОПИСАНИЕ
местоположения границ населенных пунктов, территориальных зон

Прохождение границы		Описание прохождения границы
от точки	до точки	
1	2	3
482	483	-
483	484	-
484	485	-
485	486	-
486	487	-
487	488	-
488	482	-
489	490	-
490	491	-
491	492	-
492	493	-
493	494	-
494	495	-
495	496	-
496	497	-
497	498	-
498	499	-
499	500	-
500	501	-
501	502	-
502	503	-
503	504	-
504	505	-
505	506	-
506	507	-
507	508	-
508	489	-
509	510	-
510	511	-
511	512	-
512	513	-
513	514	-
514	515	-
515	516	-
516	517	-
517	518	-
518	519	-

ТЕКСТОВОЕ ОПИСАНИЕ
местоположения границ населенных пунктов, территориальных зон

Прохождение границы		Описание прохождения границы
от точки	до точки	
1	2	3
519	520	-
520	521	-
521	522	-
522	523	-
523	524	-
524	525	-
525	526	-
526	527	-
527	528	-
528	529	-
529	530	-
530	509	-
531	532	-
532	533	-
533	534	-
534	535	-
535	536	-
536	537	-
537	538	-
538	539	-
539	540	-
540	541	-
541	542	-
542	543	-
543	544	-
544	545	-
545	546	-
546	547	-
547	548	-
548	549	-
549	550	-
550	551	-
551	552	-
552	553	-
553	554	-
554	555	-
555	531	-

ТЕКСТОВОЕ ОПИСАНИЕ
местоположения границ населенных пунктов, территориальных зон

Прохождение границы		Описание прохождения границы
от точки	до точки	
1	2	3
556	557	-
557	558	-
558	559	-
559	560	-
560	561	-
561	562	-
562	563	-
563	564	-
564	565	-
565	556	-
566	567	-
567	568	-
568	569	-
569	570	-
570	571	-
571	572	-
572	573	-
573	574	-
574	575	-
575	576	-
576	577	-
577	578	-
578	579	-
579	580	-
580	581	-
581	582	-
582	566	-
583	584	-
584	585	-
585	586	-
586	587	-
587	588	-
588	589	-
589	590	-
590	591	-
591	592	-
592	593	-

ТЕКСТОВОЕ ОПИСАНИЕ
местоположения границ населенных пунктов, территориальных зон

Прохождение границы		Описание прохождения границы
от точки	до точки	
1	2	3
593	594	-
594	583	-
595	596	-
596	597	-
597	598	-
598	599	-
599	600	-
600	601	-
601	602	-
602	603	-
603	604	-
604	605	-
605	606	-
606	607	-
607	595	-
608	609	-
609	610	-
610	611	-
611	612	-
612	613	-
613	614	-
614	615	-
615	616	-
616	617	-
617	618	-
618	619	-
619	620	-
620	621	-
621	622	-
622	623	-
623	624	-
624	625	-
625	626	-
626	627	-
627	628	-
628	629	-
629	630	-

ТЕКСТОВОЕ ОПИСАНИЕ
местоположения границ населенных пунктов, территориальных зон

Прохождение границы		Описание прохождения границы
от точки	до точки	
1	2	3
630	631	-
631	632	-
632	633	-
633	634	-
634	635	-
635	636	-
636	637	-
637	638	-
638	639	-
639	640	-
640	641	-
641	642	-
642	608	-
643	644	-
644	645	-
645	646	-
646	647	-
647	648	-
648	649	-
649	650	-
650	651	-
651	652	-
652	653	-
653	654	-
654	655	-
655	656	-
656	657	-
657	658	-
658	659	-
659	660	-
660	661	-
661	662	-
662	663	-
663	664	-
664	665	-
665	666	-
666	667	-

ТЕКСТОВОЕ ОПИСАНИЕ
местоположения границ населенных пунктов, территориальных зон

Прохождение границы		Описание прохождения границы
от точки	до точки	
1	2	3
667	668	-
668	669	-
669	670	-
670	671	-
671	672	-
672	673	-
673	674	-
674	675	-
675	676	-
676	677	-
677	678	-
678	679	-
679	680	-
680	681	-
681	682	-
682	683	-
683	684	-
684	685	-
685	686	-
686	687	-
687	688	-
688	689	-
689	690	-
690	691	-
691	692	-
692	693	-
693	694	-
694	695	-
695	696	-
696	697	-
697	698	-
698	699	-
699	700	-
700	701	-
701	702	-
702	703	-
703	704	-

ТЕКСТОВОЕ ОПИСАНИЕ
местоположения границ населенных пунктов, территориальных зон

Прохождение границы		Описание прохождения границы
от точки	до точки	
1	2	3
704	705	-
705	706	-
706	707	-
707	708	-
708	709	-
709	710	-
710	711	-
711	712	-
712	713	-
713	714	-
714	715	-
715	716	-
716	717	-
717	643	-
718	719	-
719	720	-
720	721	-
721	722	-
722	723	-
723	724	-
724	725	-
725	726	-
726	727	-
727	728	-
728	729	-
729	730	-
730	731	-
731	732	-
732	733	-
733	734	-
734	735	-
735	736	-
736	737	-
737	738	-
738	739	-
739	740	-
740	741	-

ТЕКСТОВОЕ ОПИСАНИЕ
местоположения границ населенных пунктов, территориальных зон

Прохождение границы		Описание прохождения границы
от точки	до точки	
1	2	3
741	742	-
742	743	-
743	744	-
744	745	-
745	746	-
746	747	-
747	748	-
748	749	-
749	750	-
750	751	-
751	752	-
752	753	-
753	754	-
754	755	-
755	756	-
756	757	-
757	758	-
758	759	-
759	760	-
760	761	-
761	762	-
762	763	-
763	764	-
764	765	-
765	766	-
766	767	-
767	768	-
768	769	-
769	770	-
770	771	-
771	772	-
772	773	-
773	774	-
774	775	-
775	776	-
776	777	-
777	778	-

ТЕКСТОВОЕ ОПИСАНИЕ
местоположения границ населенных пунктов, территориальных зон

Прохождение границы		Описание прохождения границы
от точки	до точки	
1	2	3
778	779	-
779	780	-
780	781	-
781	782	-
782	783	-
783	784	-
784	785	-
785	786	-
786	787	-
787	788	-
788	789	-
789	790	-
790	791	-
791	792	-
792	793	-
793	794	-
794	795	-
795	796	-
796	797	-
797	798	-
798	799	-
799	800	-
800	801	-
801	802	-
802	803	-
803	804	-
804	805	-
805	806	-
806	807	-
807	808	-
808	809	-
809	810	-
810	811	-
811	812	-
812	813	-
813	814	-
814	815	-

ТЕКСТОВОЕ ОПИСАНИЕ
местоположения границ населенных пунктов, территориальных зон

Прохождение границы		Описание прохождения границы
от точки	до точки	
1	2	3
815	816	-
816	817	-
817	818	-
818	819	-
819	820	-
820	821	-
821	822	-
822	823	-
823	824	-
824	825	-
825	826	-
826	827	-
827	828	-
828	829	-
829	830	-
830	831	-
831	832	-
832	833	-
833	834	-
834	835	-
835	836	-
836	837	-
837	838	-
838	839	-
839	840	-
840	841	-
841	842	-
842	843	-
843	844	-
844	845	-
845	846	-
846	847	-
847	848	-
848	849	-
849	850	-
850	851	-
851	852	-

ТЕКСТОВОЕ ОПИСАНИЕ
местоположения границ населенных пунктов, территориальных зон

Прохождение границы		Описание прохождения границы
от точки	до точки	
1	2	3
852	853	-
853	854	-
854	855	-
855	856	-
856	857	-
857	858	-
858	859	-
859	860	-
860	861	-
861	862	-
862	863	-
863	864	-
864	865	-
865	866	-
866	718	-
867	868	-
868	869	-
869	870	-
870	871	-
871	872	-
872	873	-
873	874	-
874	875	-
875	876	-
876	877	-
877	878	-
878	879	-
879	880	-
880	881	-
881	882	-
882	883	-
883	884	-
884	885	-
885	886	-
886	887	-
887	888	-
888	889	-

ТЕКСТОВОЕ ОПИСАНИЕ
местоположения границ населенных пунктов, территориальных зон

Прохождение границы		Описание прохождения границы
от точки	до точки	
1	2	3
889	890	-
890	891	-
891	892	-
892	893	-
893	894	-
894	895	-
895	896	-
896	897	-
897	898	-
898	899	-
899	900	-
900	901	-
901	867	-
902	903	-
903	904	-
904	905	-
905	906	-
906	907	-
907	908	-
908	909	-
909	910	-
910	911	-
911	912	-
912	913	-
913	914	-
914	915	-
915	916	-
916	917	-
917	918	-
918	919	-
919	920	-
920	902	-
921	922	-
922	923	-
923	924	-
924	925	-
925	926	-

ТЕКСТОВОЕ ОПИСАНИЕ
местоположения границ населенных пунктов, территориальных зон

Прохождение границы		Описание прохождения границы
от точки	до точки	
1	2	3
926	927	-
927	928	-
928	929	-
929	930	-
930	931	-
931	932	-
932	921	-
933	934	-
934	935	-
935	936	-
936	937	-
937	933	-

ГРАФИЧЕСКОЕ ОПИСАНИЕ

местоположения границ населенных пунктов, территориальных зон, особо охраняемых природных территорий, зон с особыми условиями использования территории

Зона озелененных территорий общего пользования (ТР.1)

(наименование объекта, местоположение границ которого описано (далее - объект))

Раздел 1

Сведения об объекте

№ п/п	Характеристики объекта	Описание характеристик
1	2	3
1.	Местоположение объекта	Ленинградская область, м. р-н Подпорожский, с.п Винницкое
2.	Площадь объекта +/- величина погрешности определения площади (Р +/- Дельта Р)	17182 +/- 2294 м ²
3.	Иные характеристики объекта	-

Раздел 2

Сведения о местоположении границ объекта

1. Система координат МСК 47 зона 3

2. Сведения о характерных точках границ объекта

Обозначение характерных точек границ	Координаты, м		Метод определения координат характерной точки	Средняя квадратическая погрешность положения характерной точки (M), м	Описание обозначения точки на местности (при наличии)
	X	Y			
1	2	3	4	5	6
1	513502.33	3294847.22	Картометрический метод	5.0	Закрепление отсутствует
2	513503.29	3294856.76	Картометрический метод	5.0	Закрепление отсутствует
3	513498.02	3294856.86	Картометрический метод	5.0	Закрепление отсутствует
4	513482.10	3294857.75	Картометрический метод	5.0	Закрепление отсутствует
5	513468.61	3294858.45	Картометрический метод	5.0	Закрепление отсутствует
6	513464.12	3294859.02	Картометрический метод	5.0	Закрепление отсутствует
7	513454.34	3294859.63	Картометрический метод	5.0	Закрепление отсутствует
8	513434.84	3294861.99	Картометрический метод	5.0	Закрепление отсутствует
9	513427.56	3294863.17	Картометрический метод	5.0	Закрепление отсутствует
10	513427.18	3294857.76	Картометрический метод	5.0	Закрепление отсутствует
11	513445.79	3294854.56	Картометрический метод	5.0	Закрепление отсутствует
12	513497.63	3294849.58	Картометрический метод	5.0	Закрепление отсутствует
1	513502.33	3294847.22	Картометрический метод	5.0	Закрепление отсутствует
13	513393.95	3295059.68	Картометрический метод	5.0	Закрепление отсутствует
14	513394.34	3295065.54	Картометрический метод	5.0	Закрепление отсутствует
15	513392.60	3295132.33	Картометрический метод	5.0	Закрепление отсутствует
16	513390.13	3295153.90	Картометрический метод	5.0	Закрепление отсутствует
17	513388.02	3295153.87	Картометрический метод	5.0	Закрепление отсутствует
18	513386.41	3295188.00	Картометрический метод	5.0	Закрепление отсутствует
19	513371.19	3295186.37	Картометрический метод	5.0	Закрепление отсутствует
20	513371.24	3295180.86	Картометрический метод	5.0	Закрепление отсутствует
21	513371.41	3295160.91	Картометрический метод	5.0	Закрепление отсутствует

2. Сведения о характерных точках границ объекта

Обозначение характерных точек границ	Координаты, м		Метод определения координат характерной точки	Средняя квадратическая погрешность положения характерной точки (M _t), м	Описание обозначения точки на местности (при наличии)
	X	Y			
1	2	3	4	5	6
22	513371.50	3295121.14	Картометрический метод	5.0	Закрепление отсутствует
23	513371.62	3295112.22	Картометрический метод	5.0	Закрепление отсутствует
24	513369.73	3295074.60	Картометрический метод	5.0	Закрепление отсутствует
25	513369.03	3295068.92	Картометрический метод	5.0	Закрепление отсутствует
13	513393.95	3295059.68	Картометрический метод	5.0	Закрепление отсутствует
26	513286.09	3295218.30	Картометрический метод	5.0	Закрепление отсутствует
27	513287.61	3295193.76	Картометрический метод	5.0	Закрепление отсутствует
28	513290.02	3295193.49	Картометрический метод	5.0	Закрепление отсутствует
29	513293.60	3295193.77	Картометрический метод	5.0	Закрепление отсутствует
30	513311.79	3295194.13	Картометрический метод	5.0	Закрепление отсутствует
31	513310.67	3295212.87	Картометрический метод	5.0	Закрепление отсутствует
32	513307.36	3295213.47	Картометрический метод	5.0	Закрепление отсутствует
33	513307.31	3295218.01	Картометрический метод	5.0	Закрепление отсутствует
26	513286.09	3295218.30	Картометрический метод	5.0	Закрепление отсутствует
34	498037.35	3281194.79	Картометрический метод	5.0	Закрепление отсутствует
35	498033.46	3281183.09	Картометрический метод	5.0	Закрепление отсутствует
36	498020.43	3281148.83	Картометрический метод	5.0	Закрепление отсутствует
37	498027.22	3281147.98	Картометрический метод	5.0	Закрепление отсутствует
38	498085.80	3281137.12	Картометрический метод	5.0	Закрепление отсутствует
39	498116.54	3281130.63	Картометрический метод	5.0	Закрепление отсутствует
40	498139.30	3281131.28	Картометрический метод	5.0	Закрепление отсутствует
41	498131.81	3281159.81	Картометрический метод	5.0	Закрепление отсутствует
42	498149.70	3281165.52	Картометрический метод	5.0	Закрепление отсутствует
43	498132.52	3281199.81	Картометрический метод	5.0	Закрепление отсутствует
44	498117.65	3281202.03	Картометрический метод	5.0	Закрепление отсутствует

2. Сведения о характерных точках границ объекта

Обозначение характерных точек границ	Координаты, м		Метод определения координат характерной точки	Средняя квадратическая погрешность положения характерной точки (M _t), м	Описание обозначения точки на местности (при наличии)
	X	Y			
1	2	3	4	5	6
45	498090.48	3281202.44	Картометрический метод	5.0	Закрепление отсутствует
46	498072.79	3281202.99	Картометрический метод	5.0	Закрепление отсутствует
47	498052.56	3281199.73	Картометрический метод	5.0	Закрепление отсутствует
48	498042.23	3281196.04	Картометрический метод	5.0	Закрепление отсутствует
34	498037.35	3281194.79	Картометрический метод	5.0	Закрепление отсутствует
49	497955.47	3280860.26	Картометрический метод	5.0	Закрепление отсутствует
50	498041.92	3280904.36	Картометрический метод	5.0	Закрепление отсутствует
51	498024.03	3280950.83	Картометрический метод	5.0	Закрепление отсутствует
52	498022.13	3280955.97	Картометрический метод	5.0	Закрепление отсутствует
53	497979.12	3280941.51	Картометрический метод	5.0	Закрепление отсутствует
54	497933.27	3280925.77	Картометрический метод	5.0	Закрепление отсутствует
49	497955.47	3280860.26	Картометрический метод	5.0	Закрепление отсутствует
55	513385.71	3294833.41	Картометрический метод	5.0	Закрепление отсутствует
56	513380.73	3294834.85	Картометрический метод	5.0	Закрепление отсутствует
57	513380.82	3294837.88	Картометрический метод	5.0	Закрепление отсутствует
58	513364.36	3294838.64	Картометрический метод	5.0	Закрепление отсутствует
59	513363.72	3294831.38	Картометрический метод	5.0	Закрепление отсутствует
60	513362.94	3294831.41	Картометрический метод	5.0	Закрепление отсутствует
61	513362.59	3294826.82	Картометрический метод	5.0	Закрепление отсутствует
62	513363.63	3294826.73	Картометрический метод	5.0	Закрепление отсутствует
63	513363.28	3294819.46	Картометрический метод	5.0	Закрепление отсутствует
64	513362.53	3294801.14	Картометрический метод	5.0	Закрепление отсутствует
65	513383.40	3294799.37	Картометрический метод	5.0	Закрепление отсутствует
55	513385.71	3294833.41	Картометрический метод	5.0	Закрепление отсутствует

3. Сведения о характерных точках части (частей) границы объекта

Обозначение характерных точек части границы	Координаты, м		Метод определения координат характерной точки	Средняя квадратическая погрешность положения характерной точки (M _t), м	Описание обозначения точки на местности (при наличии)
	X	Y			
1	2	3	4	5	6
-	-	-	-	-	-

Раздел 3

Сведения о местоположении измененных (уточненных) границ объекта

1. Система координат -

2. Сведения о характерных точках границ объекта

Обозначение характерных точек границ	Существующие координаты, м		Измененные (уточненные) координаты, м		Метод определения координат характерной точки	Средняя квадратическая погрешность положения характерной точки (Mt), м	Описание обозначения точки на местности (при наличии)
	X	Y	X	Y			
1	2	3	4	5	6	7	8
-	-	-	-	-	-	-	

3. Сведения о характерных точках части (частей) границы объекта

Обозначение характерных точек части границы	Существующие координаты, м		Измененные (уточненные) координаты, м		Метод определения координат характерной точки	Средняя квадратическая погрешность положения характерной точки (Mt), м	Описание обозначения точки на местности (при наличии)
	X	Y	X	Y			
1	2	3	4	5	6	7	8
-	-	-	-	-	-	-	

ТЕКСТОВОЕ ОПИСАНИЕ
местоположения границ населенных пунктов, территориальных зон

Прохождение границы		Описание прохождения границы
от точки	до точки	
1	2	3
1	2	-
2	3	-
3	4	-
4	5	-
5	6	-
6	7	-
7	8	-
8	9	-
9	10	-
10	11	-
11	12	-
12	1	-
13	14	-
14	15	-
15	16	-
16	17	-
17	18	-
18	19	-
19	20	-
20	21	-
21	22	-
22	23	-
23	24	-
24	25	-
25	13	-
26	27	-
27	28	-
28	29	-
29	30	-
30	31	-
31	32	-
32	33	-
33	26	-
34	35	-
35	36	-
36	37	-
37	38	-

ТЕКСТОВОЕ ОПИСАНИЕ
местоположения границ населенных пунктов, территориальных зон

Прохождение границы		Описание прохождения границы
от точки	до точки	
1	2	3
38	39	-
39	40	-
40	41	-
41	42	-
42	43	-
43	44	-
44	45	-
45	46	-
46	47	-
47	48	-
48	34	-
49	50	-
50	51	-
51	52	-
52	53	-
53	54	-
54	49	-
55	56	-
56	57	-
57	58	-
58	59	-
59	60	-
60	61	-
61	62	-
62	63	-
63	64	-
64	65	-
65	55	-

ГРАФИЧЕСКОЕ ОПИСАНИЕ

местоположения границ населенных пунктов, территориальных зон, особо охраняемых природных территорий, зон с особыми условиями использования территории

Зона озелененных территорий общего пользования в зоне экстенсивного природопользования (ТР.1.1)

(наименование объекта, местоположение границ которого описано (далее - объект))

Раздел 1

Сведения об объекте

№ п/п	Характеристики объекта	Описание характеристик
1	2	3
1.	Местоположение объекта	Ленинградская область, м. р-н Подпорожский, с.п. Винницкое
2.	Площадь объекта +/- величина погрешности определения площади (P +/- Дельта P)	2068 +/- 796 м ²
3.	Иные характеристики объекта	-

Раздел 2

Сведения о местоположении границ объекта

1. Система координат МСК 47 зона 3

2. Сведения о характерных точках границ объекта

Обозначение характерных точек границ	Координаты, м		Метод определения координат характерной точки	Средняя квадратическая погрешность положения характерной точки (Mt), м	Описание обозначения точки на местности (при наличии)
	X	Y			
1	2	3	4	5	6
1	483246.27	3298865.62	Картометрический метод	5.0	Закрепление отсутствует
2	483249.81	3298897.89	Картометрический метод	5.0	Закрепление отсутствует
3	483250.56	3298927.76	Картометрический метод	5.0	Закрепление отсутствует
4	483241.51	3298930.79	Картометрический метод	5.0	Закрепление отсутствует
5	483243.22	3298964.65	Картометрический метод	5.0	Закрепление отсутствует
6	483239.53	3298968.03	Картометрический метод	5.0	Закрепление отсутствует
7	483215.33	3298979.07	Картометрический метод	5.0	Закрепление отсутствует
8	483218.58	3298952.74	Картометрический метод	5.0	Закрепление отсутствует
9	483220.06	3298945.60	Картометрический метод	5.0	Закрепление отсутствует
10	483227.13	3298917.15	Картометрический метод	5.0	Закрепление отсутствует
11	483235.18	3298885.44	Картометрический метод	5.0	Закрепление отсутствует
12	483240.55	3298866.33	Картометрический метод	5.0	Закрепление отсутствует
1	483246.27	3298865.62	Картометрический метод	5.0	Закрепление отсутствует

3. Сведения о характерных точках части (частей) границы объекта

Обозначение характерных точек части границы	Координаты, м		Метод определения координат характерной точки	Средняя квадратическая погрешность положения характерной точки (Mt), м	Описание обозначения точки на местности (при наличии)
	X	Y			
1	2	3	4	5	6
-	-	-	-	-	-

ТЕКСТОВОЕ ОПИСАНИЕ
местоположения границ населенных пунктов, территориальных зон

Прохождение границы		Описание прохождения границы
от точки	до точки	
1	2	3
1	2	-
2	3	-
3	4	-
4	5	-
5	6	-
6	7	-
7	8	-
8	9	-
9	10	-
10	11	-
11	12	-
12	1	-

ГРАФИЧЕСКОЕ ОПИСАНИЕ

местоположения границ населенных пунктов, территориальных зон, особо охраняемых природных территорий, зон с особыми условиями использования территории

Зона озелененных территорий общего пользования в хозяйственно-рекреационной зоне (ТР.1.2)

(наименование объекта, местоположение границ которого описано (далее - объект))

Раздел 1

Сведения об объекте

№ п/п	Характеристики объекта	Описание характеристик
1	2	3
1.	Местоположение объекта	Ленинградская область, м. р-н Подпорожский, с.п Винницкое
2.	Площадь объекта +/- величина погрешности определения площади (P +/- Дельта P)	1253 +/- 619 м ²
3.	Иные характеристики объекта	-

Раздел 2

Сведения о местоположении границ объекта

1. Система координат МСК 47 зона 3

2. Сведения о характерных точках границ объекта

Обозначение характерных точек границ	Координаты, м		Метод определения координат характерной точки	Средняя квадратическая погрешность положения характерной точки (Mt), м	Описание обозначения точки на местности (при наличии)
	X	Y			
1	2	3	4	5	6
1	494891.66	3299113.62	Картометрический метод	5.0	Закрепление отсутствует
2	494915.38	3299137.66	Картометрический метод	5.0	Закрепление отсутствует
3	494893.45	3299150.67	Картометрический метод	5.0	Закрепление отсутствует
4	494880.09	3299156.67	Картометрический метод	5.0	Закрепление отсутствует
5	494861.81	3299154.48	Картометрический метод	5.0	Закрепление отсутствует
6	494873.78	3299126.34	Картометрический метод	5.0	Закрепление отсутствует
7	494886.38	3299117.31	Картометрический метод	5.0	Закрепление отсутствует
1	494891.66	3299113.62	Картометрический метод	5.0	Закрепление отсутствует

3. Сведения о характерных точках части (частей) границы объекта

Обозначение характерных точек части границы	Координаты, м		Метод определения координат характерной точки	Средняя квадратическая погрешность положения характерной точки (Mt), м	Описание обозначения точки на местности (при наличии)
	X	Y			
1	2	3	4	5	6
-	-	-	-	-	-

ТЕКСТОВОЕ ОПИСАНИЕ
местоположения границ населенных пунктов, территориальных зон

Прохождение границы		Описание прохождения границы
от точки	до точки	
1	2	3
1	2	-
2	3	-
3	4	-
4	5	-
5	6	-
6	7	-
7	1	-

ГРАФИЧЕСКОЕ ОПИСАНИЕ

местоположения границ населенных пунктов, территориальных зон, особо охраняемых природных территорий, зон с особыми условиями использования территории

Зона рекреации (ТР.2)

(наименование объекта, местоположение границ которого описано (далее - объект))

Раздел 1

Сведения об объекте

№ п/п	Характеристики объекта	Описание характеристик
1	2	3
1.	Местоположение объекта	Ленинградская область, м. р-н Подпорожский, с.п Винницкое
2.	Площадь объекта +/- величина погрешности определения площади (Р +/- Дельта Р)	371291 +/- 10663 м ²
3.	Иные характеристики объекта	-

Раздел 2

Сведения о местоположении границ объекта

1. Система координат МСК 47 зона 3

2. Сведения о характерных точках границ объекта

Обозначение характерных точек границ	Координаты, м		Метод определения координат характерной точки	Средняя квадратическая погрешность положения характерной точки (M), м	Описание обозначения точки на местности (при наличии)
	X	Y			
1	2	3	4	5	6
1	514397.90	3296164.97	Картометрический метод	5.0	Закрепление отсутствует
2	514490.13	3296212.52	Картометрический метод	5.0	Закрепление отсутствует
3	514582.70	3296261.89	Картометрический метод	5.0	Закрепление отсутствует
4	514568.94	3296275.95	Картометрический метод	5.0	Закрепление отсутствует
5	514608.12	3296308.30	Картометрический метод	5.0	Закрепление отсутствует
6	514660.17	3296345.57	Картометрический метод	5.0	Закрепление отсутствует
7	514665.53	3296338.61	Картометрический метод	5.0	Закрепление отсутствует
8	514676.39	3296318.89	Картометрический метод	5.0	Закрепление отсутствует
9	514677.28	3296315.80	Картометрический метод	5.0	Закрепление отсутствует
10	514710.63	3296334.91	Картометрический метод	5.0	Закрепление отсутствует
11	514776.61	3296378.23	Картометрический метод	5.0	Закрепление отсутствует
12	514791.97	3296389.90	Картометрический метод	5.0	Закрепление отсутствует
13	514822.69	3296421.34	Картометрический метод	5.0	Закрепление отсутствует
14	514844.90	3296448.50	Картометрический метод	5.0	Закрепление отсутствует
15	514856.09	3296465.97	Картометрический метод	5.0	Закрепление отсутствует
16	514866.52	3296487.43	Картометрический метод	5.0	Закрепление отсутствует
17	514876.48	3296509.77	Картометрический метод	5.0	Закрепление отсутствует
18	514880.68	3296520.83	Картометрический метод	5.0	Закрепление отсутствует
19	514885.82	3296536.25	Картометрический метод	5.0	Закрепление отсутствует
20	514908.02	3296617.18	Картометрический метод	5.0	Закрепление отсутствует
21	514936.05	3296735.34	Картометрический метод	5.0	Закрепление отсутствует
22	514933.60	3296740.36	Картометрический метод	5.0	Закрепление отсутствует

2. Сведения о характерных точках границ объекта

Обозначение характерных точек границ	Координаты, м		Метод определения координат характерной точки	Средняя квадратическая погрешность положения характерной точки (M _t), м	Описание обозначения точки на местности (при наличии)
	X	Y			
1	2	3	4	5	6
23	514934.98	3296746.63	Картометрический метод	5.0	Закрепление отсутствует
24	514933.65	3296747.22	Картометрический метод	5.0	Закрепление отсутствует
25	514914.43	3296749.24	Картометрический метод	5.0	Закрепление отсутствует
26	514894.70	3296750.01	Картометрический метод	5.0	Закрепление отсутствует
27	514878.42	3296747.70	Картометрический метод	5.0	Закрепление отсутствует
28	514865.02	3296745.37	Картометрический метод	5.0	Закрепление отсутствует
29	514864.12	3296734.91	Картометрический метод	5.0	Закрепление отсутствует
30	514860.47	3296701.59	Картометрический метод	5.0	Закрепление отсутствует
31	514809.13	3296713.87	Картометрический метод	5.0	Закрепление отсутствует
32	514758.55	3296719.20	Картометрический метод	5.0	Закрепление отсутствует
33	514746.31	3296706.99	Картометрический метод	5.0	Закрепление отсутствует
34	514742.76	3296710.39	Картометрический метод	5.0	Закрепление отсутствует
35	514724.58	3296729.76	Картометрический метод	5.0	Закрепление отсутствует
36	514714.41	3296736.99	Картометрический метод	5.0	Закрепление отсутствует
37	514671.47	3296762.23	Картометрический метод	5.0	Закрепление отсутствует
38	514660.64	3296763.30	Картометрический метод	5.0	Закрепление отсутствует
39	514648.02	3296770.89	Картометрический метод	5.0	Закрепление отсутствует
40	514644.07	3296777.89	Картометрический метод	5.0	Закрепление отсутствует
41	514639.20	3296775.00	Картометрический метод	5.0	Закрепление отсутствует
42	514630.15	3296766.46	Картометрический метод	5.0	Закрепление отсутствует
43	514635.69	3296763.11	Картометрический метод	5.0	Закрепление отсутствует
44	514640.73	3296759.25	Картометрический метод	5.0	Закрепление отсутствует
45	514645.44	3296755.00	Картометрический метод	5.0	Закрепление отсутствует
46	514648.25	3296753.18	Картометрический метод	5.0	Закрепление отсутствует
47	514654.60	3296750.46	Картометрический метод	5.0	Закрепление отсутствует

2. Сведения о характерных точках границ объекта

Обозначение характерных точек границ	Координаты, м		Метод определения координат характерной точки	Средняя квадратическая погрешность положения характерной точки (M _t), м	Описание обозначения точки на местности (при наличии)
	X	Y			
1	2	3	4	5	6
48	514663.57	3296747.19	Картометрический метод	5.0	Закрепление отсутствует
49	514668.97	3296743.24	Картометрический метод	5.0	Закрепление отсутствует
50	514674.02	3296737.88	Картометрический метод	5.0	Закрепление отсутствует
51	514675.92	3296735.60	Картометрический метод	5.0	Закрепление отсутствует
52	514678.20	3296734.39	Картометрический метод	5.0	Закрепление отсутствует
53	514681.16	3296733.86	Картометрический метод	5.0	Закрепление отсутствует
54	514682.99	3296732.49	Картометрический метод	5.0	Закрепление отсутствует
55	514684.35	3296730.82	Картометрический метод	5.0	Закрепление отсутствует
56	514685.64	3296728.24	Картометрический метод	5.0	Закрепление отсутствует
57	514686.56	3296725.81	Картометрический метод	5.0	Закрепление отсутствует
58	514687.62	3296720.57	Картометрический метод	5.0	Закрепление отсутствует
59	514693.65	3296709.91	Картометрический метод	5.0	Закрепление отсутствует
60	514701.24	3296699.66	Картометрический метод	5.0	Закрепление отсутствует
61	514708.91	3296691.32	Картометрический метод	5.0	Закрепление отсутствует
62	514719.02	3296677.50	Картометрический метод	5.0	Закрепление отсутствует
63	514720.61	3296674.23	Картометрический метод	5.0	Закрепление отсутствует
64	514720.99	3296672.56	Картометрический метод	5.0	Закрепление отсутствует
65	514720.46	3296670.59	Картометрический метод	5.0	Закрепление отсутствует
66	514718.94	3296668.39	Картометрический метод	5.0	Закрепление отсутствует
67	514717.58	3296666.41	Картометрический метод	5.0	Закрепление отсутствует
68	514714.68	3296663.34	Картометрический метод	5.0	Закрепление отсутствует
69	514712.86	3296659.69	Картометрический метод	5.0	Закрепление отсутствует
70	514712.48	3296656.88	Картометрический метод	5.0	Закрепление отсутствует
71	514713.01	3296654.98	Картометрический метод	5.0	Закрепление отсутствует
72	514713.92	3296654.07	Картометрический метод	5.0	Закрепление отсутствует

2. Сведения о характерных точках границ объекта

Обозначение характерных точек границ	Координаты, м		Метод определения координат характерной точки	Средняя квадратическая погрешность положения характерной точки (M _t), м	Описание обозначения точки на местности (при наличии)
	X	Y			
1	2	3	4	5	6
73	514716.96	3296653.16	Картометрический метод	5.0	Закрепление отсутствует
74	514721.29	3296651.04	Картометрический метод	5.0	Закрепление отсутствует
75	514722.89	3296649.37	Картометрический метод	5.0	Закрепление отсутствует
76	514723.88	3296646.63	Картометрический метод	5.0	Закрепление отсутствует
77	514724.11	3296644.05	Картометрический метод	5.0	Закрепление отсутствует
78	514724.56	3296639.11	Картометрический метод	5.0	Закрепление отсутствует
79	514726.13	3296633.10	Картометрический метод	5.0	Закрепление отсутствует
80	514729.17	3296623.68	Картометрический метод	5.0	Закрепление отсутствует
81	514730.00	3296621.10	Картометрический метод	5.0	Закрепление отсутствует
82	514733.50	3296617.76	Картометрический метод	5.0	Закрепление отсутствует
83	514737.98	3296611.61	Картометрический метод	5.0	Закрепление отсутствует
84	514740.84	3296606.40	Картометрический метод	5.0	Закрепление отсутствует
85	514743.64	3296599.79	Картометрический метод	5.0	Закрепление отсутствует
86	514746.07	3296593.03	Картометрический метод	5.0	Закрепление отсутствует
87	514747.52	3296584.60	Картометрический метод	5.0	Закрепление отсутствует
88	514748.58	3296580.96	Картометрический метод	5.0	Закрепление отсутствует
89	514750.84	3296576.61	Картометрический метод	5.0	Закрепление отсутствует
90	514753.81	3296571.60	Картометрический метод	5.0	Закрепление отсутствует
91	514755.48	3296567.35	Картометрический метод	5.0	Закрепление отсутствует
92	514756.54	3296562.04	Картометрический метод	5.0	Закрепление отсутствует
93	514757.99	3296553.53	Картометрический метод	5.0	Закрепление отсутствует
94	514759.35	3296547.71	Картометрический метод	5.0	Закрепление отсутствует
95	514762.16	3296540.96	Картометрический метод	5.0	Закрепление отсутствует
96	514763.15	3296539.21	Картометрический метод	5.0	Закрепление отсутствует
97	514764.13	3296537.92	Картометрический метод	5.0	Закрепление отсутствует

2. Сведения о характерных точках границ объекта

Обозначение характерных точек границ	Координаты, м		Метод определения координат характерной точки	Средняя квадратическая погрешность положения характерной точки (M _t), м	Описание обозначения точки на местности (при наличии)
	X	Y			
1	2	3	4	5	6
98	514764.29	3296536.78	Картометрический метод	5.0	Закрепление отсутствует
99	514764.06	3296534.65	Картометрический метод	5.0	Закрепление отсутствует
100	514764.13	3296531.39	Картометрический метод	5.0	Закрепление отсутствует
101	514765.13	3296525.97	Картометрический метод	5.0	Закрепление отсутствует
102	514765.89	3296520.13	Картометрический метод	5.0	Закрепление отсутствует
103	514766.88	3296519.37	Картометрический метод	5.0	Закрепление отсутствует
104	514767.64	3296518.46	Картометрический метод	5.0	Закрепление отсутствует
105	514767.79	3296516.64	Картометрический метод	5.0	Закрепление отсутствует
106	514767.03	3296511.79	Картометрический метод	5.0	Закрепление отсутствует
107	514766.65	3296509.74	Картометрический метод	5.0	Закрепление отсутствует
108	514767.11	3296502.99	Картометрический метод	5.0	Закрепление отсутствует
109	514767.49	3296497.08	Картометрический метод	5.0	Закрепление отсутствует
110	514767.56	3296490.41	Картометрический метод	5.0	Закрепление отсутствует
111	514767.18	3296482.93	Картометрический метод	5.0	Закрепление отсутствует
112	514766.12	3296476.18	Картометрический метод	5.0	Закрепление отсутствует
113	514764.60	3296471.40	Картометрический метод	5.0	Закрепление отсутствует
114	514759.84	3296463.63	Картометрический метод	5.0	Закрепление отсутствует
115	514756.05	3296457.79	Картометрический метод	5.0	Закрепление отсутствует
116	514753.39	3296453.77	Картометрический метод	5.0	Закрепление отсутствует
117	514749.82	3296449.60	Картометрический метод	5.0	Закрепление отсутствует
118	514738.77	3296440.68	Картометрический метод	5.0	Закрепление отсутствует
119	514733.00	3296435.52	Картометрический метод	5.0	Закрепление отсутствует
120	514726.96	3296431.29	Картометрический метод	5.0	Закрепление отсутствует
121	514723.55	3296429.93	Картометрический метод	5.0	Закрепление отсутствует
122	514720.97	3296429.62	Картометрический метод	5.0	Закрепление отсутствует

2. Сведения о характерных точках границ объекта

Обозначение характерных точек границ	Координаты, м		Метод определения координат характерной точки	Средняя квадратическая погрешность положения характерной точки (M _t), м	Описание обозначения точки на местности (при наличии)
	X	Y			
1	2	3	4	5	6
123	514717.78	3296429.78	Картометрический метод	5.0	Закрепление отсутствует
124	514716.87	3296429.78	Картометрический метод	5.0	Закрепление отсутствует
125	514714.59	3296429.32	Картометрический метод	5.0	Закрепление отсутствует
126	514713.26	3296428.26	Картометрический метод	5.0	Закрепление отсутствует
127	514708.40	3296423.33	Картометрический метод	5.0	Закрепление отсутствует
128	514698.23	3296415.45	Картометрический метод	5.0	Закрепление отсутствует
129	514690.86	3296408.95	Картометрический метод	5.0	Закрепление отсутствует
130	514684.18	3296402.05	Картометрический метод	5.0	Закрепление отсутствует
131	514681.52	3296398.48	Картометрический метод	5.0	Закрепление отсутствует
132	514680.69	3296396.06	Картометрический метод	5.0	Закрепление отсутствует
133	514679.93	3296395.07	Картометрический метод	5.0	Закрепление отсутствует
134	514678.49	3296394.31	Картометрический метод	5.0	Закрепление отсутствует
135	514676.59	3296392.80	Картометрический метод	5.0	Закрепление отсутствует
136	514671.62	3296386.76	Картометрический метод	5.0	Закрепление отсутствует
137	514667.98	3296383.12	Картометрический метод	5.0	Закрепление отсутствует
138	514661.00	3296377.44	Картометрический метод	5.0	Закрепление отсутствует
139	514657.12	3296374.25	Картометрический метод	5.0	Закрепление отсутствует
140	514654.76	3296371.07	Картометрический метод	5.0	Закрепление отсутствует
141	514652.97	3296369.65	Картометрический метод	5.0	Закрепление отсутствует
142	514649.25	3296367.08	Картометрический метод	5.0	Закрепление отсутствует
143	514643.12	3296359.49	Картометрический метод	5.0	Закрепление отсутствует
144	514640.20	3296355.75	Картометрический метод	5.0	Закрепление отсутствует
145	514637.77	3296353.32	Картометрический метод	5.0	Закрепление отсутствует
146	514635.27	3296351.65	Картометрический метод	5.0	Закрепление отсутствует
147	514632.00	3296349.07	Картометрический метод	5.0	Закрепление отсутствует

2. Сведения о характерных точках границ объекта

Обозначение характерных точек границ	Координаты, м		Метод определения координат характерной точки	Средняя квадратическая погрешность положения характерной точки (M _t), м	Описание обозначения точки на местности (при наличии)
	X	Y			
1	2	3	4	5	6
148	514626.62	3296346.12	Картометрический метод	5.0	Закрепление отсутствует
149	514621.53	3296342.33	Картометрический метод	5.0	Закрепление отсутствует
150	514615.36	3296338.40	Картометрический метод	5.0	Закрепление отсутствует
151	514611.25	3296336.51	Картометрический метод	5.0	Закрепление отсутствует
152	514606.62	3296333.70	Картометрический метод	5.0	Закрепление отсутствует
153	514600.18	3296330.14	Картометрический метод	5.0	Закрепление отсутствует
154	514596.88	3296328.01	Картометрический метод	5.0	Закрепление отсутствует
155	514594.30	3296325.21	Картометрический метод	5.0	Закрепление отсутствует
156	514588.46	3296320.43	Картометрический метод	5.0	Закрепление отсутствует
157	514580.95	3296312.54	Картометрический метод	5.0	Закрепление отсутствует
158	514576.88	3296308.92	Картометрический метод	5.0	Закрепление отсутствует
159	514572.17	3296304.98	Картометрический метод	5.0	Закрепление отсутствует
160	514567.85	3296301.34	Картометрический метод	5.0	Закрепление отсутствует
161	514562.38	3296297.62	Картометрический метод	5.0	Закрепление отсутствует
162	514559.07	3296295.59	Картометрический метод	5.0	Закрепление отсутствует
163	514553.09	3296292.10	Картометрический метод	5.0	Закрепление отсутствует
164	514548.38	3296289.75	Картометрический метод	5.0	Закрепление отсутствует
165	514541.83	3296287.86	Картометрический метод	5.0	Закрепление отсутствует
166	514537.88	3296286.50	Картометрический метод	5.0	Закрепление отсутствует
167	514535.46	3296285.06	Картометрический метод	5.0	Закрепление отсутствует
168	514533.41	3296283.62	Картометрический метод	5.0	Закрепление отсутствует
169	514531.28	3296283.16	Картометрический метод	5.0	Закрепление отсутствует
170	514529.26	3296282.94	Картометрический метод	5.0	Закрепление отсутствует
171	514528.12	3296282.18	Картометрический метод	5.0	Закрепление отсутствует
172	514523.19	3296279.00	Картометрический метод	5.0	Закрепление отсутствует

2. Сведения о характерных точках границ объекта

Обозначение характерных точек границ	Координаты, м		Метод определения координат характерной точки	Средняя квадратическая погрешность положения характерной точки (M _t), м	Описание обозначения точки на местности (при наличии)
	X	Y			
1	2	3	4	5	6
173	514516.23	3296273.63	Картометрический метод	5.0	Закрепление отсутствует
174	514511.75	3296270.75	Картометрический метод	5.0	Закрепление отсутствует
175	514509.25	3296269.08	Картометрический метод	5.0	Закрепление отсутствует
176	514507.74	3296267.11	Картометрический метод	5.0	Закрепление отсутствует
177	514506.07	3296265.06	Картометрический метод	5.0	Закрепление отсутствует
178	514502.54	3296261.66	Картометрический метод	5.0	Закрепление отсутствует
179	514498.37	3296259.39	Картометрический метод	5.0	Закрепление отсутствует
180	514495.64	3296257.95	Картометрический метод	5.0	Закрепление отсутствует
181	514493.14	3296256.66	Картометрический метод	5.0	Закрепление отсутствует
182	514491.24	3296255.29	Картометрический метод	5.0	Закрепление отсутствует
183	514485.47	3296250.51	Картометрический метод	5.0	Закрепление отсутствует
184	514482.85	3296248.33	Картометрический метод	5.0	Закрепление отсутствует
185	514478.37	3296245.60	Картометрический метод	5.0	Закрепление отсутствует
186	514469.48	3296239.23	Картометрический метод	5.0	Закрепление отсутствует
187	514463.29	3296234.92	Картометрический метод	5.0	Закрепление отсутствует
188	514459.65	3296232.04	Картометрический метод	5.0	Закрепление отсутствует
189	514453.89	3296228.71	Картометрический метод	5.0	Закрепление отсутствует
190	514447.55	3296225.45	Картометрический метод	5.0	Закрепление отсутствует
191	514442.77	3296223.48	Картометрический метод	5.0	Закрепление отсутствует
192	514437.92	3296220.67	Картометрический метод	5.0	Закрепление отсутствует
193	514433.67	3296219.00	Картометрический метод	5.0	Закрепление отсутствует
194	514419.22	3296214.70	Картометрический метод	5.0	Закрепление отсутствует
195	514407.24	3296210.53	Картометрический метод	5.0	Закрепление отсутствует
196	514400.76	3296208.41	Картометрический метод	5.0	Закрепление отсутствует
197	514395.29	3296207.20	Картометрический метод	5.0	Закрепление отсутствует

2. Сведения о характерных точках границ объекта

Обозначение характерных точек границ	Координаты, м		Метод определения координат характерной точки	Средняя квадратическая погрешность положения характерной точки (M _t), м	Описание обозначения точки на местности (при наличии)
	X	Y			
1	2	3	4	5	6
198	514392.03	3296206.67	Картометрический метод	5.0	Закрепление отсутствует
199	514387.66	3296206.52	Картометрический метод	5.0	Закрепление отсутствует
200	514385.08	3296205.84	Картометрический метод	5.0	Закрепление отсутствует
201	514375.61	3296201.75	Картометрический метод	5.0	Закрепление отсутствует
202	514367.35	3296198.87	Картометрический метод	5.0	Закрепление отсутствует
203	514362.90	3296196.53	Картометрический метод	5.0	Закрепление отсутствует
204	514361.16	3296196.00	Картометрический метод	5.0	Закрепление отсутствует
205	514357.74	3296195.62	Картометрический метод	5.0	Закрепление отсутствует
206	514352.51	3296195.01	Картометрический метод	5.0	Закрепление отсутствует
207	514348.03	3296193.95	Картометрический метод	5.0	Закрепление отсутствует
208	514346.32	3296192.75	Картометрический метод	5.0	Закрепление отсутствует
209	514343.74	3296191.47	Картометрический метод	5.0	Закрепление отсутствует
210	514339.64	3296190.63	Картометрический метод	5.0	Закрепление отсутствует
211	514334.41	3296189.04	Картометрический метод	5.0	Закрепление отсутствует
212	514328.25	3296186.16	Картометрический метод	5.0	Закрепление отсутствует
213	514324.20	3296184.05	Картометрический метод	5.0	Закрепление отсутствует
214	514319.66	3296182.76	Картометрический метод	5.0	Закрепление отсутствует
215	514315.48	3296180.64	Картометрический метод	5.0	Закрепление отсутствует
216	514308.28	3296177.38	Картометрический метод	5.0	Закрепление отсутствует
217	514305.06	3296175.42	Картометрический метод	5.0	Закрепление отсутствует
218	514302.18	3296174.36	Картометрический метод	5.0	Закрепление отсутствует
219	514300.05	3296173.75	Картометрический метод	5.0	Закрепление отсутствует
220	514298.23	3296173.53	Картометрический метод	5.0	Закрепление отсутствует
221	514297.95	3296173.44	Картометрический метод	5.0	Закрепление отсутствует
222	514303.58	3296157.94	Картометрический метод	5.0	Закрепление отсутствует

2. Сведения о характерных точках границ объекта

Обозначение характерных точек границ	Координаты, м		Метод определения координат характерной точки	Средняя квадратическая погрешность положения характерной точки (M _t), м	Описание обозначения точки на местности (при наличии)
	X	Y			
1	2	3	4	5	6
223	514310.41	3296154.46	Картометрический метод	5.0	Закрепление отсутствует
224	514316.40	3296158.17	Картометрический метод	5.0	Закрепление отсутствует
225	514331.60	3296130.40	Картометрический метод	5.0	Закрепление отсутствует
1	514397.90	3296164.97	Картометрический метод	5.0	Закрепление отсутствует
226	513416.18	3294526.51	Картометрический метод	5.0	Закрепление отсутствует
227	513404.45	3294532.11	Картометрический метод	5.0	Закрепление отсутствует
228	513404.52	3294544.31	Картометрический метод	5.0	Закрепление отсутствует
229	513403.76	3294557.67	Картометрический метод	5.0	Закрепление отсутствует
230	513388.32	3294552.87	Картометрический метод	5.0	Закрепление отсутствует
231	513357.95	3294550.60	Картометрический метод	5.0	Закрепление отсутствует
232	513315.66	3294545.70	Картометрический метод	5.0	Закрепление отсутствует
233	513317.41	3294528.71	Картометрический метод	5.0	Закрепление отсутствует
234	513314.78	3294524.15	Картометрический метод	5.0	Закрепление отсутствует
235	513319.73	3294501.87	Картометрический метод	5.0	Закрепление отсутствует
236	513336.87	3294506.00	Картометрический метод	5.0	Закрепление отсутствует
237	513365.96	3294469.81	Картометрический метод	5.0	Закрепление отсутствует
238	513418.14	3294474.87	Картометрический метод	5.0	Закрепление отсутствует
239	513434.60	3294481.23	Картометрический метод	5.0	Закрепление отсутствует
226	513416.18	3294526.51	Картометрический метод	5.0	Закрепление отсутствует
240	505967.88	3300473.64	Картометрический метод	5.0	Закрепление отсутствует
241	505997.82	3300481.45	Картометрический метод	5.0	Закрепление отсутствует
242	506062.81	3300499.25	Картометрический метод	5.0	Закрепление отсутствует
243	506066.22	3300500.50	Картометрический метод	5.0	Закрепление отсутствует
244	506068.08	3300532.93	Картометрический метод	5.0	Закрепление отсутствует
245	506073.38	3300533.30	Картометрический метод	5.0	Закрепление отсутствует

2. Сведения о характерных точках границ объекта

Обозначение характерных точек границ	Координаты, м		Метод определения координат характерной точки	Средняя квадратическая погрешность положения характерной точки (M _t), м	Описание обозначения точки на местности (при наличии)
	X	Y			
1	2	3	4	5	6
246	506073.10	3300537.29	Картометрический метод	5.0	Закрепление отсутствует
247	506072.13	3300537.23	Картометрический метод	5.0	Закрепление отсутствует
248	506068.07	3300545.62	Картометрический метод	5.0	Закрепление отсутствует
249	506067.40	3300568.87	Картометрический метод	5.0	Закрепление отсутствует
250	506063.94	3300568.25	Картометрический метод	5.0	Закрепление отсутствует
251	505954.46	3300553.35	Картометрический метод	5.0	Закрепление отсутствует
252	505960.84	3300512.65	Картометрический метод	5.0	Закрепление отсутствует
253	505963.44	3300496.09	Картометрический метод	5.0	Закрепление отсутствует
254	505964.14	3300492.59	Картометрический метод	5.0	Закрепление отсутствует
255	505965.51	3300485.69	Картометрический метод	5.0	Закрепление отсутствует
240	505967.88	3300473.64	Картометрический метод	5.0	Закрепление отсутствует
256	499414.61	3279656.39	Картометрический метод	5.0	Закрепление отсутствует
257	499414.61	3279656.40	Картометрический метод	5.0	Закрепление отсутствует
258	499401.03	3279700.37	Картометрический метод	5.0	Закрепление отсутствует
259	499387.05	3279736.37	Картометрический метод	5.0	Закрепление отсутствует
260	499378.98	3279754.58	Картометрический метод	5.0	Закрепление отсутствует
261	499362.34	3279792.66	Картометрический метод	5.0	Закрепление отсутствует
262	499356.97	3279806.62	Картометрический метод	5.0	Закрепление отсутствует
263	499342.16	3279836.64	Картометрический метод	5.0	Закрепление отсутствует
264	499334.09	3279866.94	Картометрический метод	5.0	Закрепление отсутствует
265	499330.19	3279877.37	Картометрический метод	5.0	Закрепление отсутствует
266	499328.13	3279883.06	Картометрический метод	5.0	Закрепление отсутствует
267	499204.68	3279835.72	Картометрический метод	5.0	Закрепление отсутствует
268	499142.16	3279907.00	Картометрический метод	5.0	Закрепление отсутствует
269	499132.96	3279922.28	Картометрический метод	5.0	Закрепление отсутствует

2. Сведения о характерных точках границ объекта

Обозначение характерных точек границ	Координаты, м		Метод определения координат характерной точки	Средняя квадратическая погрешность положения характерной точки (M _t), м	Описание обозначения точки на местности (при наличии)
	X	Y			
1	2	3	4	5	6
270	499132.35	3279923.28	Картометрический метод	5.0	Закрепление отсутствует
271	499091.66	3279990.19	Картометрический метод	5.0	Закрепление отсутствует
272	499068.29	3279965.34	Картометрический метод	5.0	Закрепление отсутствует
273	499054.78	3279950.98	Картометрический метод	5.0	Закрепление отсутствует
274	499056.51	3279949.07	Картометрический метод	5.0	Закрепление отсутствует
275	499058.80	3279945.95	Картометрический метод	5.0	Закрепление отсутствует
276	499061.13	3279941.72	Картометрический метод	5.0	Закрепление отсутствует
277	499111.40	3279861.27	Картометрический метод	5.0	Закрепление отсутствует
278	499168.67	3279799.17	Картометрический метод	5.0	Закрепление отсутствует
279	499238.50	3279748.60	Картометрический метод	5.0	Закрепление отсутствует
280	499241.16	3279746.33	Картометрический метод	5.0	Закрепление отсутствует
281	499294.18	3279693.30	Картометрический метод	5.0	Закрепление отсутствует
282	499341.92	3279660.26	Картометрический метод	5.0	Закрепление отсутствует
283	499342.38	3279659.76	Картометрический метод	5.0	Закрепление отсутствует
284	499344.38	3279658.28	Картометрический метод	5.0	Закрепление отсутствует
285	499352.88	3279650.37	Картометрический метод	5.0	Закрепление отсутствует
286	499356.42	3279646.14	Картометрический метод	5.0	Закрепление отсутствует
287	499357.61	3279644.28	Картометрический метод	5.0	Закрепление отсутствует
288	499380.03	3279645.96	Картометрический метод	5.0	Закрепление отсутствует
256	499414.61	3279656.39	Картометрический метод	5.0	Закрепление отсутствует
289	497724.72	3280762.17	Картометрический метод	5.0	Закрепление отсутствует
290	497739.74	3280773.45	Картометрический метод	5.0	Закрепление отсутствует
291	497727.79	3280781.58	Картометрический метод	5.0	Закрепление отсутствует
292	497721.14	3280788.93	Картометрический метод	5.0	Закрепление отсутствует
293	497710.81	3280801.80	Картометрический метод	5.0	Закрепление отсутствует

2. Сведения о характерных точках границ объекта

Обозначение характерных точек границ	Координаты, м		Метод определения координат характерной точки	Средняя квадратическая погрешность положения характерной точки (M _t), м	Описание обозначения точки на местности (при наличии)
	X	Y			
1	2	3	4	5	6
294	497706.00	3280808.59	Картометрический метод	5.0	Закрепление отсутствует
295	497704.17	3280815.95	Картометрический метод	5.0	Закрепление отсутствует
296	497704.31	3280830.67	Картометрический метод	5.0	Закрепление отсутствует
297	497706.01	3280851.47	Картометрический метод	5.0	Закрепление отсутствует
298	497704.60	3280868.31	Картометрический метод	5.0	Закрепление отсутствует
299	497704.04	3280880.34	Картометрический метод	5.0	Закрепление отсутствует
300	497705.88	3280905.11	Картометрический метод	5.0	Закрепление отсутствует
301	497704.05	3280942.05	Картометрический метод	5.0	Закрепление отсутствует
302	497701.51	3280968.65	Картометрический метод	5.0	Закрепление отсутствует
303	497700.52	3280977.43	Картометрический метод	5.0	Закрепление отсутствует
304	497701.66	3281005.73	Картометрический метод	5.0	Закрепление отсутствует
305	497703.08	3281029.93	Картометрический метод	5.0	Закрепление отсутствует
306	497704.78	3281047.91	Картометрический метод	5.0	Закрепление отсутствует
307	497712.85	3281071.12	Картометрический метод	5.0	Закрепление отсутствует
308	497715.96	3281077.92	Картометрический метод	5.0	Закрепление отсутствует
309	497724.31	3281085.14	Картометрический метод	5.0	Закрепление отсутствует
310	497743.27	3281098.88	Картометрический метод	5.0	Закрепление отсутствует
311	497765.46	3281114.34	Картометрический метод	5.0	Закрепление отсутствует
312	497773.56	3281119.98	Картометрический метод	5.0	Закрепление отсутствует
313	497757.70	3281132.60	Картометрический метод	5.0	Закрепление отсутствует
314	497755.24	3281130.31	Картометрический метод	5.0	Закрепление отсутствует
315	497749.07	3281124.57	Картометрический метод	5.0	Закрепление отсутствует
316	497747.59	3281123.55	Картометрический метод	5.0	Закрепление отсутствует
317	497744.14	3281122.29	Картометрический метод	5.0	Закрепление отсутствует
318	497741.51	3281121.38	Картометрический метод	5.0	Закрепление отсутствует

2. Сведения о характерных точках границ объекта

Обозначение характерных точек границ	Координаты, м		Метод определения координат характерной точки	Средняя квадратическая погрешность положения характерной точки (M _t), м	Описание обозначения точки на местности (при наличии)
	X	Y			
1	2	3	4	5	6
319	497737.58	3281119.47	Картометрический метод	5.0	Закрепление отсутствует
320	497737.39	3281118.95	Картометрический метод	5.0	Закрепление отсутствует
321	497738.38	3281117.46	Картометрический метод	5.0	Закрепление отсутствует
322	497738.71	3281116.71	Картометрический метод	5.0	Закрепление отсутствует
323	497738.64	3281116.38	Картометрический метод	5.0	Закрепление отсутствует
324	497736.91	3281113.75	Картометрический метод	5.0	Закрепление отсутствует
325	497735.82	3281112.54	Картометрический метод	5.0	Закрепление отсутствует
326	497733.85	3281110.96	Картометрический метод	5.0	Закрепление отсутствует
327	497732.07	3281110.26	Картометрический метод	5.0	Закрепление отсутствует
328	497728.30	3281109.91	Картометрический метод	5.0	Закрепление отсутствует
329	497726.59	3281109.43	Картометрический метод	5.0	Закрепление отсутствует
330	497725.86	3281108.94	Картометрический метод	5.0	Закрепление отсутствует
331	497711.91	3281096.10	Картометрический метод	5.0	Закрепление отсутствует
332	497709.12	3281093.74	Картометрический метод	5.0	Закрепление отсутствует
333	497703.48	3281089.07	Картометрический метод	5.0	Закрепление отсутствует
334	497699.57	3281085.16	Картометрический метод	5.0	Закрепление отсутствует
335	497697.60	3281082.20	Картометрический метод	5.0	Закрепление отсутствует
336	497694.67	3281075.70	Картометрический метод	5.0	Закрепление отсутствует
337	497692.58	3281071.31	Картометрический метод	5.0	Закрепление отсутствует
338	497686.72	3281059.06	Картометрический метод	5.0	Закрепление отсутствует
339	497686.10	3281057.99	Картометрический метод	5.0	Закрепление отсутствует
340	497684.53	3281056.09	Картометрический метод	5.0	Закрепление отсутствует
341	497678.69	3281051.15	Картометрический метод	5.0	Закрепление отсутствует
342	497676.15	3281048.42	Картометрический метод	5.0	Закрепление отсутствует
343	497675.22	3281046.83	Картометрический метод	5.0	Закрепление отсутствует

2. Сведения о характерных точках границ объекта

Обозначение характерных точек границ	Координаты, м		Метод определения координат характерной точки	Средняя квадратическая погрешность положения характерной точки (M _t), м	Описание обозначения точки на местности (при наличии)
	X	Y			
1	2	3	4	5	6
344	497674.56	3281045.02	Картометрический метод	5.0	Закрепление отсутствует
345	497673.72	3281041.23	Картометрический метод	5.0	Закрепление отсутствует
346	497672.91	3281038.45	Картометрический метод	5.0	Закрепление отсутствует
347	497672.56	3281037.63	Картометрический метод	5.0	Закрепление отсутствует
348	497669.92	3281031.35	Картометрический метод	5.0	Закрепление отсутствует
349	497668.12	3281027.92	Картометрический метод	5.0	Закрепление отсутствует
350	497665.20	3281023.29	Картометрический метод	5.0	Закрепление отсутствует
351	497658.86	3281014.42	Картометрический метод	5.0	Закрепление отсутствует
352	497649.67	3281003.40	Картометрический метод	5.0	Закрепление отсутствует
353	497648.25	3281001.23	Картометрический метод	5.0	Закрепление отсутствует
354	497645.91	3280996.54	Картометрический метод	5.0	Закрепление отсутствует
355	497643.92	3280993.19	Картометрический метод	5.0	Закрепление отсутствует
356	497642.43	3280991.52	Картометрический метод	5.0	Закрепление отсутствует
357	497638.93	3280988.59	Картометрический метод	5.0	Закрепление отсутствует
358	497636.47	3280986.28	Картометрический метод	5.0	Закрепление отсутствует
359	497635.75	3280985.23	Картометрический метод	5.0	Закрепление отсутствует
360	497634.58	3280982.87	Картометрический метод	5.0	Закрепление отсутствует
361	497633.48	3280981.28	Картометрический метод	5.0	Закрепление отсутствует
362	497632.62	3280980.61	Картометрический метод	5.0	Закрепление отсутствует
363	497630.57	3280979.62	Картометрический метод	5.0	Закрепление отсутствует
364	497629.12	3280978.73	Картометрический метод	5.0	Закрепление отсутствует
365	497626.30	3280976.19	Картометрический метод	5.0	Закрепление отсутствует
366	497625.79	3280975.61	Картометрический метод	5.0	Закрепление отсутствует
367	497625.07	3280974.79	Картометрический метод	5.0	Закрепление отсутствует
368	497624.13	3280973.22	Картометрический метод	5.0	Закрепление отсутствует

2. Сведения о характерных точках границ объекта

Обозначение характерных точек границ	Координаты, м		Метод определения координат характерной точки	Средняя квадратическая погрешность положения характерной точки (M _t), м	Описание обозначения точки на местности (при наличии)
	X	Y			
1	2	3	4	5	6
369	497623.80	3280972.36	Картометрический метод	5.0	Закрепление отсутствует
370	497622.86	3280968.55	Картометрический метод	5.0	Закрепление отсутствует
371	497621.65	3280960.85	Картометрический метод	5.0	Закрепление отсутствует
372	497620.61	3280955.13	Картометрический метод	5.0	Закрепление отсутствует
373	497619.53	3280950.90	Картометрический метод	5.0	Закрепление отсутствует
374	497617.16	3280942.45	Картометрический метод	5.0	Закрепление отсутствует
375	497615.60	3280936.08	Картометрический метод	5.0	Закрепление отсутствует
376	497615.11	3280932.29	Картометрический метод	5.0	Закрепление отсутствует
377	497615.08	3280929.72	Картометрический метод	5.0	Закрепление отсутствует
378	497615.60	3280924.60	Картометрический метод	5.0	Закрепление отсутствует
379	497617.07	3280917.88	Картометрический метод	5.0	Закрепление отсутствует
380	497618.16	3280914.62	Картометрический метод	5.0	Закрепление отсутствует
381	497620.38	3280909.93	Картометрический метод	5.0	Закрепление отсутствует
382	497629.21	3280896.22	Картометрический метод	5.0	Закрепление отсутствует
383	497637.52	3280881.65	Картометрический метод	5.0	Закрепление отсутствует
384	497642.70	3280871.17	Картометрический метод	5.0	Закрепление отсутствует
385	497644.62	3280866.65	Картометрический метод	5.0	Закрепление отсутствует
386	497648.04	3280857.41	Картометрический метод	5.0	Закрепление отсутствует
387	497650.03	3280852.92	Картометрический метод	5.0	Закрепление отсутствует
388	497651.21	3280850.76	Картометрический метод	5.0	Закрепление отсутствует
389	497653.05	3280847.97	Картометрический метод	5.0	Закрепление отсутствует
390	497657.19	3280842.71	Картометрический метод	5.0	Закрепление отсутствует
391	497660.25	3280838.74	Картометрический метод	5.0	Закрепление отсутствует
392	497660.97	3280837.65	Картометрический метод	5.0	Закрепление отсутствует
393	497662.33	3280835.39	Картометрический метод	5.0	Закрепление отсутствует

2. Сведения о характерных точках границ объекта

Обозначение характерных точек границ	Координаты, м		Метод определения координат характерной точки	Средняя квадратическая погрешность положения характерной точки (M _t), м	Описание обозначения точки на местности (при наличии)
	X	Y			
1	2	3	4	5	6
394	497663.55	3280833.85	Картометрический метод	5.0	Закрепление отсутствует
395	497668.50	3280828.99	Картометрический метод	5.0	Закрепление отсутствует
396	497679.46	3280818.15	Картометрический метод	5.0	Закрепление отсутствует
397	497688.25	3280808.73	Картометрический метод	5.0	Закрепление отсутствует
398	497691.17	3280805.61	Картометрический метод	5.0	Закрепление отсутствует
399	497693.99	3280802.79	Картометрический метод	5.0	Закрепление отсутствует
400	497699.80	3280797.34	Картометрический метод	5.0	Закрепление отсутствует
401	497703.89	3280792.98	Картометрический метод	5.0	Закрепление отсутствует
402	497706.52	3280789.49	Картометрический метод	5.0	Закрепление отсутствует
403	497709.38	3280785.72	Картометрический метод	5.0	Закрепление отсутствует
404	497719.40	3280770.56	Картометрический метод	5.0	Закрепление отсутствует
405	497720.83	3280768.31	Картометрический метод	5.0	Закрепление отсутствует
406	497723.63	3280763.77	Картометрический метод	5.0	Закрепление отсутствует
289	497724.72	3280762.17	Картометрический метод	5.0	Закрепление отсутствует
407	498123.60	3280817.52	Картометрический метод	5.0	Закрепление отсутствует
408	498119.59	3280814.65	Картометрический метод	5.0	Закрепление отсутствует
409	498081.38	3280787.60	Картометрический метод	5.0	Закрепление отсутствует
410	498057.34	3280824.38	Картометрический метод	5.0	Закрепление отсутствует
411	498096.54	3280850.44	Картометрический метод	5.0	Закрепление отсутствует
412	498101.35	3280853.56	Картометрический метод	5.0	Закрепление отсутствует
413	498087.20	3280876.34	Картометрический метод	5.0	Закрепление отсутствует
414	498067.40	3280915.95	Картометрический метод	5.0	Закрепление отсутствует
415	498049.56	3280908.32	Картометрический метод	5.0	Закрепление отсутствует
416	498041.92	3280904.36	Картометрический метод	5.0	Закрепление отсутствует
417	497955.47	3280860.26	Картометрический метод	5.0	Закрепление отсутствует

2. Сведения о характерных точках границ объекта

Обозначение характерных точек границ	Координаты, м		Метод определения координат характерной точки	Средняя квадратическая погрешность положения характерной точки (M _t), м	Описание обозначения точки на местности (при наличии)
	X	Y			
1	2	3	4	5	6
418	497952.78	3280842.43	Картометрический метод	5.0	Закрепление отсутствует
419	497976.15	3280800.39	Картометрический метод	5.0	Закрепление отсутствует
420	497981.00	3280792.44	Картометрический метод	5.0	Закрепление отсутствует
421	497991.25	3280778.49	Картометрический метод	5.0	Закрепление отсутствует
422	497996.62	3280781.25	Картометрический метод	5.0	Закрепление отсутствует
423	498031.97	3280797.11	Картометрический метод	5.0	Закрепление отсутствует
424	498104.27	3280716.88	Картометрический метод	5.0	Закрепление отсутствует
425	498134.28	3280754.60	Картометрический метод	5.0	Закрепление отсутствует
426	498146.57	3280743.55	Картометрический метод	5.0	Закрепление отсутствует
427	498166.77	3280756.50	Картометрический метод	5.0	Закрепление отсутствует
428	498171.51	3280759.07	Картометрический метод	5.0	Закрепление отсутствует
429	498158.07	3280772.93	Картометрический метод	5.0	Закрепление отсутствует
430	498148.17	3280784.81	Картометрический метод	5.0	Закрепление отсутствует
431	498139.82	3280795.56	Картометрический метод	5.0	Закрепление отсутствует
432	498129.92	3280807.30	Картометрический метод	5.0	Закрепление отсутствует
407	498123.60	3280817.52	Картометрический метод	5.0	Закрепление отсутствует
433	524373.44	3311764.51	Картометрический метод	5.0	Закрепление отсутствует
434	524372.23	3311766.71	Картометрический метод	5.0	Закрепление отсутствует
435	524370.10	3311773.29	Картометрический метод	5.0	Закрепление отсутствует
436	524367.37	3311785.64	Картометрический метод	5.0	Закрепление отсутствует
437	524366.77	3311791.94	Картометрический метод	5.0	Закрепление отсутствует
438	524366.52	3311798.49	Картометрический метод	5.0	Закрепление отсутствует
439	524366.81	3311802.70	Картометрический метод	5.0	Закрепление отсутствует
440	524367.34	3311805.25	Картометрический метод	5.0	Закрепление отсутствует
441	524367.98	3311807.15	Картометрический метод	5.0	Закрепление отсутствует

2. Сведения о характерных точках границ объекта

Обозначение характерных точек границ	Координаты, м		Метод определения координат характерной точки	Средняя квадратическая погрешность положения характерной точки (M _t), м	Описание обозначения точки на местности (при наличии)
	X	Y			
1	2	3	4	5	6
442	524365.25	3311804.05	Картометрический метод	5.0	Закрепление отсутствует
443	524360.86	3311798.11	Картометрический метод	5.0	Закрепление отсутствует
444	524352.85	3311788.64	Картометрический метод	5.0	Закрепление отсутствует
445	524347.15	3311781.40	Картометрический метод	5.0	Закрепление отсутствует
446	524340.07	3311774.37	Картометрический метод	5.0	Закрепление отсутствует
447	524345.42	3311771.64	Картометрический метод	5.0	Закрепление отсутствует
448	524353.67	3311771.16	Картометрический метод	5.0	Закрепление отсутствует
449	524359.97	3311769.42	Картометрический метод	5.0	Закрепление отсутствует
450	524362.52	3311768.56	Картометрический метод	5.0	Закрепление отсутствует
451	524371.98	3311764.76	Картометрический метод	5.0	Закрепление отсутствует
433	524373.44	3311764.51	Картометрический метод	5.0	Закрепление отсутствует
452	524441.91	3311845.89	Картометрический метод	5.0	Закрепление отсутствует
453	524441.90	3311847.13	Картометрический метод	5.0	Закрепление отсутствует
454	524440.85	3311858.90	Картометрический метод	5.0	Закрепление отсутствует
455	524440.19	3311862.20	Картометрический метод	5.0	Закрепление отсутствует
456	524423.62	3311858.81	Картометрический метод	5.0	Закрепление отсутствует
457	524412.40	3311910.83	Картометрический метод	5.0	Закрепление отсутствует
458	524369.83	3311905.35	Картометрический метод	5.0	Закрепление отсутствует
459	524372.88	3311891.05	Картометрический метод	5.0	Закрепление отсутствует
460	524382.87	3311852.96	Картометрический метод	5.0	Закрепление отсутствует
461	524390.27	3311824.82	Картометрический метод	5.0	Закрепление отсутствует
462	524393.03	3311827.90	Картометрический метод	5.0	Закрепление отсутствует
463	524399.16	3311835.92	Картометрический метод	5.0	Закрепление отсутствует
464	524402.74	3311840.93	Картометрический метод	5.0	Закрепление отсутствует
465	524407.45	3311846.02	Картометрический метод	5.0	Закрепление отсутствует

2. Сведения о характерных точках границ объекта

Обозначение характерных точек границ	Координаты, м		Метод определения координат характерной точки	Средняя квадратическая погрешность положения характерной точки (M _t), м	Описание обозначения точки на местности (при наличии)
	X	Y			
1	2	3	4	5	6
466	524411.45	3311848.38	Картометрический метод	5.0	Закрепление отсутствует
467	524418.67	3311849.54	Картометрический метод	5.0	Закрепление отсутствует
468	524425.62	3311849.95	Картометрический метод	5.0	Закрепление отсутствует
469	524429.26	3311849.91	Картометрический метод	5.0	Закрепление отсутствует
470	524434.22	3311848.89	Картометрический метод	5.0	Закрепление отсутствует
452	524441.91	3311845.89	Картометрический метод	5.0	Закрепление отсутствует
471	524292.54	3311314.88	Картометрический метод	5.0	Закрепление отсутствует
472	524295.66	3311315.90	Картометрический метод	5.0	Закрепление отсутствует
473	524319.34	3311319.31	Картометрический метод	5.0	Закрепление отсутствует
474	524337.83	3311322.31	Картометрический метод	5.0	Закрепление отсутствует
475	524342.28	3311322.77	Картометрический метод	5.0	Закрепление отсутствует
476	524345.19	3311344.42	Картометрический метод	5.0	Закрепление отсутствует
477	524346.32	3311351.78	Картометрический метод	5.0	Закрепление отсутствует
478	524346.60	3311371.24	Картометрический метод	5.0	Закрепление отсутствует
479	524344.34	3311393.60	Картометрический метод	5.0	Закрепление отсутствует
480	524344.18	3311407.83	Картометрический метод	5.0	Закрепление отсутствует
481	524332.13	3311388.47	Картометрический метод	5.0	Закрепление отсутствует
482	524316.55	3311367.41	Картометрический метод	5.0	Закрепление отсутствует
483	524306.21	3311341.95	Картометрический метод	5.0	Закрепление отсутствует
484	524296.43	3311323.85	Картометрический метод	5.0	Закрепление отсутствует
471	524292.54	3311314.88	Картометрический метод	5.0	Закрепление отсутствует
485	532391.45	3306896.72	Картометрический метод	5.0	Закрепление отсутствует
486	532383.57	3306895.71	Картометрический метод	5.0	Закрепление отсутствует
487	532358.09	3306908.41	Картометрический метод	5.0	Закрепление отсутствует
488	532346.15	3306902.01	Картометрический метод	5.0	Закрепление отсутствует

2. Сведения о характерных точках границ объекта

Обозначение характерных точек границ	Координаты, м		Метод определения координат характерной точки	Средняя квадратическая погрешность положения характерной точки (M _t), м	Описание обозначения точки на местности (при наличии)
	X	Y			
1	2	3	4	5	6
489	532370.98	3306860.01	Картометрический метод	5.0	Закрепление отсутствует
490	532397.72	3306811.55	Картометрический метод	5.0	Закрепление отсутствует
491	532412.75	3306804.77	Картометрический метод	5.0	Закрепление отсутствует
492	532410.61	3306793.44	Картометрический метод	5.0	Закрепление отсутствует
493	532438.98	3306802.50	Картометрический метод	5.0	Закрепление отсутствует
494	532457.42	3306795.53	Картометрический метод	5.0	Закрепление отсутствует
495	532475.61	3306784.77	Картометрический метод	5.0	Закрепление отсутствует
496	532481.12	3306781.46	Картометрический метод	5.0	Закрепление отсутствует
497	532494.33	3306774.30	Картометрический метод	5.0	Закрепление отсутствует
498	532501.19	3306752.56	Картометрический метод	5.0	Закрепление отсутствует
499	532501.67	3306733.14	Картометрический метод	5.0	Закрепление отсутствует
500	532509.16	3306724.73	Картометрический метод	5.0	Закрепление отсутствует
501	532516.94	3306720.32	Картометрический метод	5.0	Закрепление отсутствует
502	532515.04	3306706.79	Картометрический метод	5.0	Закрепление отсутствует
503	532547.42	3306701.49	Картометрический метод	5.0	Закрепление отсутствует
504	532566.73	3306694.50	Картометрический метод	5.0	Закрепление отсутствует
505	532576.76	3306705.75	Картометрический метод	5.0	Закрепление отсутствует
506	532565.71	3306713.74	Картометрический метод	5.0	Закрепление отсутствует
507	532564.89	3306721.57	Картометрический метод	5.0	Закрепление отсутствует
508	532563.47	3306736.13	Картометрический метод	5.0	Закрепление отсутствует
509	532542.87	3306766.77	Картометрический метод	5.0	Закрепление отсутствует
510	532521.86	3306781.01	Картометрический метод	5.0	Закрепление отсутствует
511	532518.25	3306783.47	Картометрический метод	5.0	Закрепление отсутствует
512	532514.54	3306786.63	Картометрический метод	5.0	Закрепление отсутствует
513	532508.03	3306793.96	Картометрический метод	5.0	Закрепление отсутствует

2. Сведения о характерных точках границ объекта

Обозначение характерных точек границ	Координаты, м		Метод определения координат характерной точки	Средняя квадратическая погрешность положения характерной точки (M _t), м	Описание обозначения точки на местности (при наличии)
	X	Y			
1	2	3	4	5	6
514	532504.81	3306797.82	Картометрический метод	5.0	Закрепление отсутствует
515	532500.65	3306803.09	Картометрический метод	5.0	Закрепление отсутствует
516	532498.37	3306805.60	Картометрический метод	5.0	Закрепление отсутствует
517	532492.64	3306810.83	Картометрический метод	5.0	Закрепление отсутствует
518	532487.75	3306814.58	Картометрический метод	5.0	Закрепление отсутствует
519	532479.97	3306819.57	Картометрический метод	5.0	Закрепление отсутствует
520	532474.55	3306822.52	Картометрический метод	5.0	Закрепление отсутствует
521	532470.84	3306824.35	Картометрический метод	5.0	Закрепление отсутствует
522	532463.27	3306827.71	Картометрический метод	5.0	Закрепление отсутствует
523	532457.92	3306829.75	Картометрический метод	5.0	Закрепление отсутствует
524	532447.07	3306833.10	Картометрический метод	5.0	Закрепление отсутствует
525	532441.40	3306834.23	Картометрический метод	5.0	Закрепление отсутствует
526	532438.88	3306835.42	Картометрический метод	5.0	Закрепление отсутствует
527	532437.79	3306836.29	Картометрический метод	5.0	Закрепление отсутствует
528	532436.57	3306837.92	Картометрический метод	5.0	Закрепление отсутствует
529	532434.30	3306843.32	Картометрический метод	5.0	Закрепление отсутствует
530	532430.89	3306850.69	Картометрический метод	5.0	Закрепление отсутствует
531	532429.63	3306852.95	Картометрический метод	5.0	Закрепление отсутствует
532	532426.65	3306857.21	Картометрический метод	5.0	Закрепление отсутствует
533	532424.63	3306859.72	Картометрический метод	5.0	Закрепление отсутствует
534	532423.50	3306860.85	Картометрический метод	5.0	Закрепление отсутствует
535	532421.54	3306862.31	Картометрический метод	5.0	Закрепление отсутствует
536	532419.52	3306863.33	Картометрический метод	5.0	Закрепление отсутствует
537	532418.14	3306863.85	Картометрический метод	5.0	Закрепление отсутствует
538	532415.29	3306864.58	Картометрический метод	5.0	Закрепление отсутствует

2. Сведения о характерных точках границ объекта

Обозначение характерных точек границ	Координаты, м		Метод определения координат характерной точки	Средняя квадратическая погрешность положения характерной точки (M _t), м	Описание обозначения точки на местности (при наличии)
	X	Y			
1	2	3	4	5	6
539	532409.99	3306865.65	Картометрический метод	5.0	Закрепление отсутствует
540	532403.17	3306867.07	Картометрический метод	5.0	Закрепление отсутствует
541	532402.31	3306867.45	Картометрический метод	5.0	Закрепление отсутствует
542	532400.95	3306868.72	Картометрический метод	5.0	Закрепление отсутствует
543	532398.05	3306874.16	Картометрический метод	5.0	Закрепление отсутствует
544	532395.27	3306878.26	Картометрический метод	5.0	Закрепление отсутствует
545	532394.36	3306880.40	Картометрический метод	5.0	Закрепление отсутствует
546	532394.27	3306881.04	Картометрический метод	5.0	Закрепление отсутствует
547	532394.41	3306882.36	Картометрический метод	5.0	Закрепление отсутствует
548	532394.86	3306883.71	Картометрический метод	5.0	Закрепление отсутствует
549	532395.02	3306887.35	Картометрический метод	5.0	Закрепление отсутствует
550	532396.75	3306898.05	Картометрический метод	5.0	Закрепление отсутствует
485	532391.45	3306896.72	Картометрический метод	5.0	Закрепление отсутствует
551	532197.02	3307400.55	Картометрический метод	5.0	Закрепление отсутствует
552	532205.71	3307402.30	Картометрический метод	5.0	Закрепление отсутствует
553	532205.25	3307405.21	Картометрический метод	5.0	Закрепление отсутствует
554	532204.84	3307408.66	Картометрический метод	5.0	Закрепление отсутствует
555	532205.04	3307410.45	Картометрический метод	5.0	Закрепление отсутствует
556	532206.06	3307413.96	Картометрический метод	5.0	Закрепление отсутствует
557	532208.75	3307422.42	Картометрический метод	5.0	Закрепление отсутствует
558	532210.34	3307426.58	Картометрический метод	5.0	Закрепление отсутствует
559	532211.29	3307428.39	Картометрический метод	5.0	Закрепление отсутствует
560	532212.09	3307429.49	Картометрический метод	5.0	Закрепление отсутствует
561	532214.01	3307431.47	Картометрический метод	5.0	Закрепление отсутствует
562	532214.58	3307431.86	Картометрический метод	5.0	Закрепление отсутствует

2. Сведения о характерных точках границ объекта

Обозначение характерных точек границ	Координаты, м		Метод определения координат характерной точки	Средняя квадратическая погрешность положения характерной точки (M _t), м	Описание обозначения точки на местности (при наличии)
	X	Y			
1	2	3	4	5	6
563	532215.93	3307432.30	Картометрический метод	5.0	Закрепление отсутствует
564	532218.76	3307432.83	Картометрический метод	5.0	Закрепление отсутствует
565	532219.92	3307433.50	Картометрический метод	5.0	Закрепление отсутствует
566	532221.98	3307438.81	Картометрический метод	5.0	Закрепление отсутствует
567	532224.53	3307440.53	Картометрический метод	5.0	Закрепление отсутствует
568	532225.84	3307441.39	Картометрический метод	5.0	Закрепление отсутствует
569	532227.50	3307442.00	Картометрический метод	5.0	Закрепление отсутствует
570	532227.98	3307442.35	Картометрический метод	5.0	Закрепление отсутствует
571	532229.27	3307444.16	Картометрический метод	5.0	Закрепление отсутствует
572	532229.55	3307445.10	Картометрический метод	5.0	Закрепление отсутствует
573	532229.95	3307448.84	Картометрический метод	5.0	Закрепление отсутствует
574	532230.02	3307450.78	Картометрический метод	5.0	Закрепление отсутствует
575	532230.50	3307451.96	Картометрический метод	5.0	Закрепление отсутствует
576	532231.64	3307453.14	Картометрический метод	5.0	Закрепление отсутствует
577	532233.13	3307454.15	Картометрический метод	5.0	Закрепление отсутствует
578	532233.78	3307454.63	Картометрический метод	5.0	Закрепление отсутствует
579	532236.17	3307456.63	Картометрический метод	5.0	Закрепление отсутствует
580	532237.22	3307457.65	Картометрический метод	5.0	Закрепление отсутствует
581	532237.50	3307458.08	Картометрический метод	5.0	Закрепление отсутствует
582	532237.67	3307458.80	Картометрический метод	5.0	Закрепление отсутствует
583	532237.29	3307462.09	Картометрический метод	5.0	Закрепление отсутствует
584	532236.66	3307466.64	Картометрический метод	5.0	Закрепление отсутствует
585	532236.70	3307467.59	Картометрический метод	5.0	Закрепление отсутствует
586	532237.33	3307469.19	Картометрический метод	5.0	Закрепление отсутствует
587	532238.48	3307470.56	Картометрический метод	5.0	Закрепление отсутствует

2. Сведения о характерных точках границ объекта

Обозначение характерных точек границ	Координаты, м		Метод определения координат характерной точки	Средняя квадратическая погрешность положения характерной точки (M _t), м	Описание обозначения точки на местности (при наличии)
	X	Y			
1	2	3	4	5	6
588	532241.18	3307472.60	Картометрический метод	5.0	Закрепление отсутствует
589	532242.38	3307473.15	Картометрический метод	5.0	Закрепление отсутствует
590	532243.78	3307473.79	Картометрический метод	5.0	Закрепление отсутствует
591	532247.73	3307475.04	Картометрический метод	5.0	Закрепление отсутствует
592	532249.40	3307475.17	Картометрический метод	5.0	Закрепление отсутствует
593	532250.95	3307474.97	Картометрический метод	5.0	Закрепление отсутствует
594	532253.79	3307474.09	Картометрический метод	5.0	Закрепление отсутствует
595	532259.34	3307471.80	Картометрический метод	5.0	Закрепление отсутствует
596	532264.87	3307469.76	Картометрический метод	5.0	Закрепление отсутствует
597	532267.41	3307469.26	Картометрический метод	5.0	Закрепление отсутствует
598	532270.10	3307469.29	Картометрический метод	5.0	Закрепление отсутствует
599	532274.80	3307469.80	Картометрический метод	5.0	Закрепление отсутствует
600	532275.83	3307469.81	Картометрический метод	5.0	Закрепление отсутствует
601	532280.45	3307469.87	Картометрический метод	5.0	Закрепление отсутствует
602	532288.15	3307467.98	Картометрический метод	5.0	Закрепление отсутствует
603	532289.30	3307468.00	Картометрический метод	5.0	Закрепление отсутствует
604	532290.19	3307468.30	Картометрический метод	5.0	Закрепление отсутствует
605	532292.21	3307469.49	Картометрический метод	5.0	Закрепление отсутствует
606	532296.59	3307472.31	Картометрический метод	5.0	Закрепление отсутствует
607	532297.87	3307473.41	Картометрический метод	5.0	Закрепление отсутствует
608	532298.31	3307473.95	Картометрический метод	5.0	Закрепление отсутствует
609	532298.72	3307474.90	Картометрический метод	5.0	Закрепление отсутствует
610	532298.86	3307476.49	Картометрический метод	5.0	Закрепление отсутствует
611	532299.20	3307478.66	Картометрический метод	5.0	Закрепление отсутствует
612	532299.64	3307479.80	Картометрический метод	5.0	Закрепление отсутствует

2. Сведения о характерных точках границ объекта

Обозначение характерных точек границ	Координаты, м		Метод определения координат характерной точки	Средняя квадратическая погрешность положения характерной точки (M _t), м	Описание обозначения точки на местности (при наличии)
	X	Y			
1	2	3	4	5	6
613	532301.02	3307481.61	Картометрический метод	5.0	Закрепление отсутствует
614	532302.15	3307482.42	Картометрический метод	5.0	Закрепление отсутствует
615	532303.42	3307483.12	Картометрический метод	5.0	Закрепление отсутствует
616	532303.69	3307483.45	Картометрический метод	5.0	Закрепление отсутствует
617	532305.04	3307486.46	Картометрический метод	5.0	Закрепление отсутствует
618	532306.32	3307489.17	Картометрический метод	5.0	Закрепление отсутствует
619	532307.42	3307491.02	Картометрический метод	5.0	Закрепление отсутствует
620	532309.06	3307493.27	Картометрический метод	5.0	Закрепление отсутствует
621	532309.81	3307494.39	Картометрический метод	5.0	Закрепление отсутствует
622	532311.01	3307496.36	Картометрический метод	5.0	Закрепление отсутствует
623	532311.22	3307497.26	Картометрический метод	5.0	Закрепление отсутствует
624	532311.22	3307498.56	Картометрический метод	5.0	Закрепление отсутствует
625	532311.22	3307500.38	Картометрический метод	5.0	Закрепление отсутствует
626	532311.53	3307501.86	Картометрический метод	5.0	Закрепление отсутствует
627	532312.11	3307502.87	Картометрический метод	5.0	Закрепление отсутствует
628	532313.64	3307504.36	Картометрический метод	5.0	Закрепление отсутствует
629	532314.55	3307504.84	Картометрический метод	5.0	Закрепление отсутствует
630	532315.26	3307504.98	Картометрический метод	5.0	Закрепление отсутствует
631	532299.90	3307511.25	Картометрический метод	5.0	Закрепление отсутствует
632	532248.07	3307566.12	Картометрический метод	5.0	Закрепление отсутствует
633	532207.96	3307590.62	Картометрический метод	5.0	Закрепление отсутствует
634	532203.64	3307591.11	Картометрический метод	5.0	Закрепление отсутствует
635	532200.80	3307591.43	Картометрический метод	5.0	Закрепление отсутствует
636	532179.68	3307593.26	Картометрический метод	5.0	Закрепление отсутствует
637	532174.50	3307593.46	Картометрический метод	5.0	Закрепление отсутствует

2. Сведения о характерных точках границ объекта

Обозначение характерных точек границ	Координаты, м		Метод определения координат характерной точки	Средняя квадратическая погрешность положения характерной точки (M _t), м	Описание обозначения точки на местности (при наличии)
	X	Y			
1	2	3	4	5	6
638	532171.04	3307593.66	Картометрический метод	5.0	Закрепление отсутствует
639	532168.19	3307592.95	Картометрический метод	5.0	Закрепление отсутствует
640	532158.06	3307592.25	Картометрический метод	5.0	Закрепление отсутствует
641	532146.05	3307591.46	Картометрический метод	5.0	Закрепление отсутствует
642	532154.95	3307563.58	Картометрический метод	5.0	Закрепление отсутствует
643	532163.48	3307554.72	Картометрический метод	5.0	Закрепление отсутствует
644	532179.13	3307481.98	Картометрический метод	5.0	Закрепление отсутствует
551	532197.02	3307400.55	Картометрический метод	5.0	Закрепление отсутствует
645	533902.80	3303152.45	Картометрический метод	5.0	Закрепление отсутствует
646	533920.19	3303129.03	Картометрический метод	5.0	Закрепление отсутствует
647	533929.28	3303117.73	Картометрический метод	5.0	Закрепление отсутствует
648	533939.41	3303113.03	Картометрический метод	5.0	Закрепление отсутствует
649	533943.02	3303118.48	Картометрический метод	5.0	Закрепление отсутствует
650	533946.19	3303123.43	Картометрический метод	5.0	Закрепление отсутствует
651	533948.58	3303124.93	Картометрический метод	5.0	Закрепление отсутствует
652	533931.97	3303140.27	Картометрический метод	5.0	Закрепление отсутствует
653	533932.80	3303141.31	Картометрический метод	5.0	Закрепление отсутствует
654	533904.74	3303188.24	Картометрический метод	5.0	Закрепление отсутствует
655	533886.37	3303257.37	Картометрический метод	5.0	Закрепление отсутствует
656	533901.02	3303303.13	Картометрический метод	5.0	Закрепление отсутствует
657	533904.92	3303310.54	Картометрический метод	5.0	Закрепление отсутствует
658	533890.14	3303309.14	Картометрический метод	5.0	Закрепление отсутствует
659	533890.23	3303322.60	Картометрический метод	5.0	Закрепление отсутствует
660	533896.03	3303341.25	Картометрический метод	5.0	Закрепление отсутствует
661	533911.69	3303343.07	Картометрический метод	5.0	Закрепление отсутствует

2. Сведения о характерных точках границ объекта

Обозначение характерных точек границ	Координаты, м		Метод определения координат характерной точки	Средняя квадратическая погрешность положения характерной точки (M _t), м	Описание обозначения точки на местности (при наличии)
	X	Y			
1	2	3	4	5	6
662	533908.45	3303358.39	Картометрический метод	5.0	Закрепление отсутствует
663	533901.02	3303374.41	Картометрический метод	5.0	Закрепление отсутствует
664	533897.24	3303381.49	Картометрический метод	5.0	Закрепление отсутствует
665	533898.26	3303382.54	Картометрический метод	5.0	Закрепление отсутствует
666	533884.55	3303421.63	Картометрический метод	5.0	Закрепление отсутствует
667	533880.01	3303434.54	Картометрический метод	5.0	Закрепление отсутствует
668	533875.63	3303439.77	Картометрический метод	5.0	Закрепление отсутствует
669	533872.35	3303440.44	Картометрический метод	5.0	Закрепление отсутствует
670	533867.63	3303425.10	Картометрический метод	5.0	Закрепление отсутствует
671	533861.53	3303411.26	Картометрический метод	5.0	Закрепление отсутствует
672	533860.26	3303406.30	Картометрический метод	5.0	Закрепление отсутствует
673	533867.52	3303392.01	Картометрический метод	5.0	Закрепление отсутствует
674	533877.42	3303380.83	Картометрический метод	5.0	Закрепление отсутствует
675	533881.22	3303348.31	Картометрический метод	5.0	Закрепление отсутствует
676	533882.14	3303332.58	Картометрический метод	5.0	Закрепление отсутствует
677	533881.22	3303312.28	Картометрический метод	5.0	Закрепление отсутствует
678	533880.29	3303300.64	Картометрический метод	5.0	Закрепление отсутствует
679	533875.69	3303284.61	Картометрический метод	5.0	Закрепление отсутствует
680	533871.08	3303269.90	Картометрический метод	5.0	Закрепление отсутствует
681	533866.94	3303256.52	Картометрический метод	5.0	Закрепление отсутствует
682	533865.56	3303244.76	Картометрический метод	5.0	Закрепление отсутствует
683	533865.44	3303240.38	Картометрический метод	5.0	Закрепление отсутствует
684	533870.28	3303227.01	Картометрический метод	5.0	Закрепление отсутствует
685	533878.34	3303209.31	Картометрический метод	5.0	Закрепление отсутствует
686	533882.83	3303197.21	Картометрический метод	5.0	Закрепление отсутствует

2. Сведения о характерных точках границ объекта

Обозначение характерных точек границ	Координаты, м		Метод определения координат характерной точки	Средняя квадратическая погрешность положения характерной точки (M _t), м	Описание обозначения точки на местности (при наличии)
	X	Y			
1	2	3	4	5	6
687	533887.89	3303183.49	Картометрический метод	5.0	Закрепление отсутствует
688	533894.57	3303166.78	Картометрический метод	5.0	Закрепление отсутствует
645	533902.80	3303152.45	Картометрический метод	5.0	Закрепление отсутствует
689	526359.93	3301643.35	Картометрический метод	5.0	Закрепление отсутствует
690	526353.16	3301646.24	Картометрический метод	5.0	Закрепление отсутствует
691	526345.30	3301648.74	Картометрический метод	5.0	Закрепление отсутствует
692	526341.04	3301648.23	Картометрический метод	5.0	Закрепление отсутствует
693	526338.79	3301648.49	Картометрический метод	5.0	Закрепление отсутствует
694	526335.54	3301651.23	Картометрический метод	5.0	Закрепление отсутствует
695	526330.53	3301653.74	Картометрический метод	5.0	Закрепление отсутствует
696	526322.02	3301655.74	Картометрический метод	5.0	Закрепление отсутствует
697	526315.75	3301658.99	Картометрический метод	5.0	Закрепление отсутствует
698	526307.48	3301663.49	Картометрический метод	5.0	Закрепление отсутствует
699	526304.48	3301665.25	Картометрический метод	5.0	Закрепление отсутствует
700	526296.48	3301665.25	Картометрический метод	5.0	Закрепление отсутствует
701	526297.12	3301659.35	Картометрический метод	5.0	Закрепление отсутствует
702	526316.72	3301653.86	Картометрический метод	5.0	Закрепление отсутствует
703	526307.49	3301638.79	Картометрический метод	5.0	Закрепление отсутствует
704	526312.13	3301637.00	Картометрический метод	5.0	Закрепление отсутствует
705	526347.35	3301626.41	Картометрический метод	5.0	Закрепление отсутствует
706	526352.03	3301638.70	Картометрический метод	5.0	Закрепление отсутствует
707	526356.96	3301641.83	Картометрический метод	5.0	Закрепление отсутствует
689	526359.93	3301643.35	Картометрический метод	5.0	Закрепление отсутствует
708	526269.33	3301671.81	Картометрический метод	5.0	Закрепление отсутствует
709	526268.53	3301672.47	Картометрический метод	5.0	Закрепление отсутствует

2. Сведения о характерных точках границ объекта

Обозначение характерных точек границ	Координаты, м		Метод определения координат характерной точки	Средняя квадратическая погрешность положения характерной точки (M _t), м	Описание обозначения точки на местности (при наличии)
	X	Y			
1	2	3	4	5	6
710	526261.26	3301680.97	Картометрический метод	5.0	Закрепление отсутствует
711	526246.34	3301698.98	Картометрический метод	5.0	Закрепление отсутствует
712	526241.49	3301705.09	Картометрический метод	5.0	Закрепление отсутствует
713	526239.58	3301706.57	Картометрический метод	5.0	Закрепление отсутствует
714	526237.50	3301707.64	Картометрический метод	5.0	Закрепление отсутствует
715	526234.52	3301710.68	Картометрический метод	5.0	Закрепление отсутствует
716	526220.05	3301730.75	Картометрический метод	5.0	Закрепление отсутствует
717	526212.33	3301740.46	Картометрический метод	5.0	Закрепление отсутствует
718	526203.83	3301750.22	Картометрический метод	5.0	Закрепление отсутствует
719	526191.56	3301761.73	Картометрический метод	5.0	Закрепление отсутствует
720	526188.51	3301764.12	Картометрический метод	5.0	Закрепление отсутствует
721	526169.08	3301780.15	Картометрический метод	5.0	Закрепление отсутствует
722	526151.25	3301800.18	Картометрический метод	5.0	Закрепление отсутствует
723	526135.18	3301819.83	Картометрический метод	5.0	Закрепление отсутствует
724	526120.76	3301844.45	Картометрический метод	5.0	Закрепление отсутствует
725	526115.76	3301849.70	Картометрический метод	5.0	Закрепление отсутствует
726	526103.10	3301858.65	Картометрический метод	5.0	Закрепление отсутствует
727	526090.34	3301865.65	Картометрический метод	5.0	Закрепление отсутствует
728	526082.82	3301868.90	Картометрический метод	5.0	Закрепление отсутствует
729	526077.81	3301868.90	Картометрический метод	5.0	Закрепление отсутствует
730	526071.54	3301866.90	Картометрический метод	5.0	Закрепление отсутствует
731	526043.35	3301854.38	Картометрический метод	5.0	Закрепление отсутствует
732	526040.60	3301853.13	Картометрический метод	5.0	Закрепление отсутствует
733	526025.34	3301845.39	Картометрический метод	5.0	Закрепление отсутствует
734	526020.58	3301842.63	Картометрический метод	5.0	Закрепление отсутствует

2. Сведения о характерных точках границ объекта

Обозначение характерных точек границ	Координаты, м		Метод определения координат характерной точки	Средняя квадратическая погрешность положения характерной точки (M _t), м	Описание обозначения точки на местности (при наличии)
	X	Y			
1	2	3	4	5	6
735	526016.34	3301842.63	Картометрический метод	5.0	Закрепление отсутствует
736	526010.58	3301844.14	Картометрический метод	5.0	Закрепление отсутствует
737	526006.33	3301843.89	Картометрический метод	5.0	Закрепление отсутствует
738	526003.82	3301841.88	Картометрический метод	5.0	Закрепление отсутствует
739	526002.32	3301839.63	Картометрический метод	5.0	Закрепление отсутствует
740	525999.82	3301837.88	Картометрический метод	5.0	Закрепление отсутствует
741	525997.31	3301837.39	Картометрический метод	5.0	Закрепление отсутствует
742	525993.93	3301838.88	Картометрический метод	5.0	Закрепление отсутствует
743	525982.91	3301845.39	Картометрический метод	5.0	Закрепление отсутствует
744	525975.14	3301852.90	Картометрический метод	5.0	Закрепление отсутствует
745	525970.64	3301861.15	Картометрический метод	5.0	Закрепление отсутствует
746	525968.64	3301866.40	Картометрический метод	5.0	Закрепление отсутствует
747	525962.88	3301874.66	Картометрический метод	5.0	Закрепление отсутствует
748	525958.12	3301877.91	Картометрический метод	5.0	Закрепление отсутствует
749	525950.61	3301884.42	Картометрический метод	5.0	Закрепление отсутствует
750	525942.34	3301893.92	Картометрический метод	5.0	Закрепление отсутствует
751	525933.32	3301905.18	Картометрический метод	5.0	Закрепление отсутствует
752	525916.31	3301922.69	Картометрический метод	5.0	Закрепление отсутствует
753	525905.42	3301936.12	Картометрический метод	5.0	Закрепление отсутствует
754	525895.65	3301944.38	Картометрический метод	5.0	Закрепление отсутствует
755	525880.17	3301926.88	Картометрический метод	5.0	Закрепление отсутствует
756	525913.75	3301894.84	Картометрический метод	5.0	Закрепление отсутствует
757	525943.02	3301867.49	Картометрический метод	5.0	Закрепление отсутствует
758	525966.83	3301844.54	Картометрический метод	5.0	Закрепление отсутствует
759	525961.99	3301839.27	Картометрический метод	5.0	Закрепление отсутствует

2. Сведения о характерных точках границ объекта

Обозначение характерных точек границ	Координаты, м		Метод определения координат характерной точки	Средняя квадратическая погрешность положения характерной точки (M _t), м	Описание обозначения точки на местности (при наличии)
	X	Y			
1	2	3	4	5	6
760	525962.29	3301838.07	Картометрический метод	5.0	Закрепление отсутствует
761	525969.82	3301829.48	Картометрический метод	5.0	Закрепление отсутствует
762	525976.28	3301825.04	Картометрический метод	5.0	Закрепление отсутствует
763	525981.15	3301820.55	Картометрический метод	5.0	Закрепление отсутствует
764	526011.18	3301821.05	Картометрический метод	5.0	Закрепление отсутствует
765	526020.19	3301823.67	Картометрический метод	5.0	Закрепление отсутствует
766	526058.64	3301832.74	Картометрический метод	5.0	Закрепление отсутствует
767	526061.48	3301824.95	Картометрический метод	5.0	Закрепление отсутствует
768	526066.74	3301809.14	Картометрический метод	5.0	Закрепление отсутствует
769	526066.85	3301808.25	Картометрический метод	5.0	Закрепление отсутствует
770	526078.95	3301811.93	Картометрический метод	5.0	Закрепление отсутствует
771	526089.99	3301792.96	Картометрический метод	5.0	Закрепление отсутствует
772	526108.13	3301770.93	Картометрический метод	5.0	Закрепление отсутствует
773	526110.74	3301767.95	Картометрический метод	5.0	Закрепление отсутствует
774	526127.92	3301777.87	Картометрический метод	5.0	Закрепление отсутствует
775	526136.43	3301785.53	Картометрический метод	5.0	Закрепление отсутствует
776	526139.43	3301782.25	Картометрический метод	5.0	Закрепление отсутствует
777	526159.35	3301760.87	Картометрический метод	5.0	Закрепление отсутствует
778	526172.85	3301748.68	Картометрический метод	5.0	Закрепление отсутствует
779	526208.11	3301713.23	Картометрический метод	5.0	Закрепление отсутствует
780	526216.45	3301703.07	Картометрический метод	5.0	Закрепление отсутствует
781	526227.98	3301688.38	Картометрический метод	5.0	Закрепление отсутствует
782	526233.06	3301684.95	Картометрический метод	5.0	Закрепление отсутствует
783	526252.92	3301665.70	Картометрический метод	5.0	Закрепление отсутствует
784	526257.28	3301661.52	Картометрический метод	5.0	Закрепление отсутствует

2. Сведения о характерных точках границ объекта

Обозначение характерных точек границ	Координаты, м		Метод определения координат характерной точки	Средняя квадратическая погрешность положения характерной точки (M _t), м	Описание обозначения точки на местности (при наличии)
	X	Y			
1	2	3	4	5	6
785	526264.45	3301671.90	Картометрический метод	5.0	Закрепление отсутствует
708	526269.33	3301671.81	Картометрический метод	5.0	Закрепление отсутствует
786	510835.31	3291814.29	Картометрический метод	5.0	Закрепление отсутствует
787	510854.53	3291812.81	Картометрический метод	5.0	Закрепление отсутствует
788	510854.26	3291819.25	Картометрический метод	5.0	Закрепление отсутствует
789	510853.57	3291823.74	Картометрический метод	5.0	Закрепление отсутствует
790	510852.71	3291829.08	Картометрический метод	5.0	Закрепление отсутствует
791	510852.75	3291830.98	Картометрический метод	5.0	Закрепление отсутствует
792	510853.74	3291834.77	Картометрический метод	5.0	Закрепление отсутствует
793	510857.36	3291848.18	Картометрический метод	5.0	Закрепление отсутствует
794	510858.73	3291853.87	Картометрический метод	5.0	Закрепление отсутствует
795	510859.30	3291858.23	Картометрический метод	5.0	Закрепление отсутствует
796	510859.25	3291860.41	Картометрический метод	5.0	Закрепление отсутствует
797	510858.40	3291868.68	Картометрический метод	5.0	Закрепление отсутствует
798	510857.36	3291876.62	Картометрический метод	5.0	Закрепление отсутствует
799	510855.98	3291882.13	Картометрический метод	5.0	Закрепление отсутствует
800	510855.06	3291885.73	Картометрический метод	5.0	Закрепление отсутствует
801	510854.43	3291887.48	Картометрический метод	5.0	Закрепление отсутствует
802	510852.36	3291891.44	Картометрический метод	5.0	Закрепление отсутствует
803	510849.26	3291897.13	Картометрический метод	5.0	Закрепление отсутствует
804	510845.29	3291904.02	Картометрический метод	5.0	Закрепление отсутствует
805	510843.84	3291907.36	Картометрический метод	5.0	Закрепление отсутствует
806	510843.37	3291909.10	Картометрический метод	5.0	Закрепление отсутствует
807	510843.06	3291911.73	Картометрический метод	5.0	Закрепление отсутствует
808	510843.27	3291915.58	Картометрический метод	5.0	Закрепление отсутствует

2. Сведения о характерных точках границ объекта

Обозначение характерных точек границ	Координаты, м		Метод определения координат характерной точки	Средняя квадратическая погрешность положения характерной точки (M _t), м	Описание обозначения точки на местности (при наличии)
	X	Y			
1	2	3	4	5	6
809	510843.68	3291918.16	Картометрический метод	5.0	Закрепление отсутствует
810	510844.95	3291923.28	Картометрический метод	5.0	Закрепление отсутствует
811	510849.78	3291939.16	Картометрический метод	5.0	Закрепление отсутствует
812	510850.58	3291941.29	Картометрический метод	5.0	Закрепление отсутствует
813	510852.71	3291946.89	Картометрический метод	5.0	Закрепление отсутствует
814	510855.17	3291952.30	Картометрический метод	5.0	Закрепление отсутствует
815	510856.30	3291954.77	Картометрический метод	5.0	Закрепление отсутствует
816	510863.71	3291969.24	Картометрический метод	5.0	Закрепление отсутствует
817	510866.30	3291973.38	Картометрический метод	5.0	Закрепление отсутствует
818	510868.03	3291975.62	Картометрический метод	5.0	Закрепление отсутствует
819	510868.92	3291976.39	Картометрический метод	5.0	Закрепление отсутствует
820	510871.00	3291977.60	Картометрический метод	5.0	Закрепление отсутствует
821	510872.35	3291978.72	Картометрический метод	5.0	Закрепление отсутствует
822	510874.93	3291982.34	Картометрический метод	5.0	Закрепление отсутствует
823	510879.42	3291989.41	Картометрический метод	5.0	Закрепление отсутствует
824	510881.25	3291992.60	Картометрический метод	5.0	Закрепление отсутствует
825	510884.77	3291999.08	Картометрический метод	5.0	Закрепление отсутствует
826	510886.82	3292002.11	Картометрический метод	5.0	Закрепление отсутствует
827	510887.99	3292003.51	Картометрический метод	5.0	Закрепление отсутствует
828	510897.82	3292014.02	Картометрический метод	5.0	Закрепление отсутствует
829	510904.89	3292021.61	Картометрический метод	5.0	Закрепление отсутствует
830	510910.57	3292027.12	Картометрический метод	5.0	Закрепление отсутствует
831	510914.00	3292030.60	Картометрический метод	5.0	Закрепление отсутствует
832	510915.59	3292032.47	Картометрический метод	5.0	Закрепление отсутствует
833	510917.92	3292035.75	Картометрический метод	5.0	Закрепление отсутствует

2. Сведения о характерных точках границ объекта

Обозначение характерных точек границ	Координаты, м		Метод определения координат характерной точки	Средняя квадратическая погрешность положения характерной точки (M _t), м	Описание обозначения точки на местности (при наличии)
	X	Y			
1	2	3	4	5	6
834	510922.12	3292042.63	Картометрический метод	5.0	Закрепление отсутствует
835	510925.33	3292047.75	Картометрический метод	5.0	Закрепление отсутствует
836	510935.34	3292061.88	Картометрический метод	5.0	Закрепление отсутствует
837	510939.53	3292066.98	Картометрический метод	5.0	Закрепление отсутствует
838	510941.89	3292069.29	Картометрический метод	5.0	Закрепление отсутствует
839	510946.20	3292072.74	Картометрический метод	5.0	Закрепление отсутствует
840	510950.69	3292076.01	Картометрический метод	5.0	Закрепление отсутствует
841	510951.82	3292077.00	Картометрический метод	5.0	Закрепление отсутствует
842	510953.78	3292079.29	Картометрический метод	5.0	Закрепление отсутствует
843	510955.41	3292082.07	Картометрический метод	5.0	Закрепление отсутствует
844	510955.85	3292083.60	Картометрический метод	5.0	Закрепление отсутствует
845	510956.20	3292088.42	Картометрический метод	5.0	Закрепление отсутствует
846	510956.66	3292091.65	Картометрический метод	5.0	Закрепление отсутствует
847	510957.06	3292093.25	Картометрический метод	5.0	Закрепление отсутствует
848	510957.70	3292094.83	Картометрический метод	5.0	Закрепление отсутствует
849	510959.47	3292097.73	Картометрический метод	5.0	Закрепление отсутствует
850	510962.35	3292101.60	Картометрический метод	5.0	Закрепление отсутствует
851	510968.46	3292109.00	Картометрический метод	5.0	Закрепление отсутствует
852	510972.71	3292114.75	Картометрический метод	5.0	Закрепление отсутствует
853	510973.97	3292116.97	Картометрический метод	5.0	Закрепление отсутствует
854	510976.16	3292121.59	Картометрический метод	5.0	Закрепление отсутствует
855	510978.06	3292124.92	Картометрический метод	5.0	Закрепление отсутствует
856	510980.09	3292127.75	Картометрический метод	5.0	Закрепление отсутствует
857	510984.44	3292133.20	Картометрический метод	5.0	Закрепление отсутствует
858	510992.44	3292142.48	Картометрический метод	5.0	Закрепление отсутствует

2. Сведения о характерных точках границ объекта

Обозначение характерных точек границ	Координаты, м		Метод определения координат характерной точки	Средняя квадратическая погрешность положения характерной точки (M _t), м	Описание обозначения точки на местности (при наличии)
	X	Y			
1	2	3	4	5	6
859	510996.80	3292146.78	Картометрический метод	5.0	Закрепление отсутствует
860	511009.73	3292157.29	Картометрический метод	5.0	Закрепление отсутствует
861	511017.15	3292163.84	Картометрический метод	5.0	Закрепление отсутствует
862	511029.86	3292174.34	Картометрический метод	5.0	Закрепление отсутствует
863	511031.67	3292175.55	Картометрический метод	5.0	Закрепление отсутствует
864	511035.58	3292177.56	Картометрический метод	5.0	Закрепление отсутствует
865	511038.32	3292179.34	Картометрический метод	5.0	Закрепление отсутствует
866	511043.84	3292185.54	Картометрический метод	5.0	Закрепление отсутствует
867	511057.12	3292196.92	Картометрический метод	5.0	Закрепление отсутствует
868	511063.10	3292201.89	Картометрический метод	5.0	Закрепление отсутствует
869	511063.84	3292202.97	Картометрический метод	5.0	Закрепление отсутствует
870	511064.38	3292205.74	Картометрический метод	5.0	Закрепление отсутствует
871	511065.00	3292207.75	Картометрический метод	5.0	Закрепление отсутствует
872	511066.79	3292210.39	Картометрический метод	5.0	Закрепление отсутствует
873	511067.93	3292211.54	Картометрический метод	5.0	Закрепление отсутствует
874	511069.25	3292212.57	Картометрический метод	5.0	Закрепление отсутствует
875	511072.07	3292214.30	Картометрический метод	5.0	Закрепление отсутствует
876	511075.11	3292215.84	Картометрический метод	5.0	Закрепление отсутствует
877	511076.72	3292216.36	Картометрический метод	5.0	Закрепление отсутствует
878	511079.78	3292216.84	Картометрический метод	5.0	Закрепление отсутствует
879	511083.24	3292217.38	Картометрический метод	5.0	Закрепление отсутствует
880	511088.41	3292217.90	Картометрический метод	5.0	Закрепление отсутствует
881	511093.41	3292218.41	Картометрический метод	5.0	Закрепление отсутствует
882	511097.64	3292218.93	Картометрический метод	5.0	Закрепление отсутствует
883	511099.61	3292219.62	Картометрический метод	5.0	Закрепление отсутствует

2. Сведения о характерных точках границ объекта

Обозначение характерных точек границ	Координаты, м		Метод определения координат характерной точки	Средняя квадратическая погрешность положения характерной точки (M _t), м	Описание обозначения точки на местности (при наличии)
	X	Y			
1	2	3	4	5	6
884	511106.98	3292223.39	Картометрический метод	5.0	Закрепление отсутствует
885	511114.05	3292227.01	Картометрический метод	5.0	Закрепление отсутствует
886	511116.09	3292228.35	Картометрический метод	5.0	Закрепление отсутствует
887	511119.74	3292231.66	Картометрический метод	5.0	Закрепление отсутствует
888	511123.54	3292235.11	Картометрический метод	5.0	Закрепление отсутствует
889	511129.06	3292239.07	Картометрический метод	5.0	Закрепление отсутствует
890	511131.68	3292241.69	Картометрический метод	5.0	Закрепление отсутствует
891	511136.65	3292247.17	Картометрический метод	5.0	Закрепление отсутствует
892	511144.74	3292256.65	Картометрический метод	5.0	Закрепление отсутствует
893	511149.24	3292261.65	Картометрический метод	5.0	Закрепление отсутствует
894	511150.25	3292262.54	Картометрический метод	5.0	Закрепление отсутствует
895	511152.49	3292263.97	Картометрический метод	5.0	Закрепление отсутствует
896	511154.97	3292265.03	Картометрический метод	5.0	Закрепление отсутствует
897	511160.18	3292266.46	Картометрический метод	5.0	Закрепление отсутствует
898	511168.98	3292268.36	Картометрический метод	5.0	Закрепление отсутствует
899	511176.05	3292270.08	Картометрический метод	5.0	Закрепление отсутствует
900	511176.32	3292270.13	Картометрический метод	5.0	Закрепление отсутствует
901	511174.47	3292277.30	Картометрический метод	5.0	Закрепление отсутствует
902	511170.13	3292299.69	Картометрический метод	5.0	Закрепление отсутствует
903	511178.08	3292332.55	Картометрический метод	5.0	Закрепление отсутствует
904	510972.47	3292247.95	Картометрический метод	5.0	Закрепление отсутствует
905	510935.76	3292183.39	Картометрический метод	5.0	Закрепление отсутствует
906	510873.73	3292088.45	Картометрический метод	5.0	Закрепление отсутствует
907	510794.31	3291953.47	Картометрический метод	5.0	Закрепление отсутствует
908	510715.49	3291858.06	Картометрический метод	5.0	Закрепление отсутствует

2. Сведения о характерных точках границ объекта

Обозначение характерных точек границ	Координаты, м		Метод определения координат характерной точки	Средняя квадратическая погрешность положения характерной точки (M _t), м	Описание обозначения точки на местности (при наличии)
	X	Y			
1	2	3	4	5	6
909	510713.44	3291859.06	Картометрический метод	5.0	Закрепление отсутствует
910	510709.44	3291855.93	Картометрический метод	5.0	Закрепление отсутствует
911	510703.91	3291847.57	Картометрический метод	5.0	Закрепление отсутствует
912	510702.72	3291842.79	Картометрический метод	5.0	Закрепление отсутствует
913	510703.17	3291835.47	Картометрический метод	5.0	Закрепление отсутствует
914	510705.27	3291828.45	Картометрический метод	5.0	Закрепление отсутствует
915	510707.96	3291822.33	Картометрический метод	5.0	Закрепление отсутствует
916	510712.00	3291815.31	Картометрический метод	5.0	Закрепление отсутствует
917	510715.74	3291809.27	Картометрический метод	5.0	Закрепление отсутствует
918	510720.68	3291802.55	Картометрический метод	5.0	Закрепление отсутствует
919	510730.25	3291788.51	Картометрический метод	5.0	Закрепление отсутствует
920	510736.98	3291778.06	Картометрический метод	5.0	Закрепление отсутствует
921	510739.37	3291772.69	Картометрический метод	5.0	Закрепление отсутствует
922	510739.68	3291766.71	Картометрический метод	5.0	Закрепление отсутствует
923	510738.63	3291757.75	Картометрический метод	5.0	Закрепление отсутствует
924	510738.19	3291751.93	Картометрический метод	5.0	Закрепление отсутствует
925	510746.40	3291766.94	Картометрический метод	5.0	Закрепление отсутствует
926	510754.47	3291782.77	Картометрический метод	5.0	Закрепление отсутствует
927	510760.59	3291796.36	Картометрический метод	5.0	Закрепление отсутствует
928	510765.07	3291804.42	Картометрический метод	5.0	Закрепление отсутствует
929	510769.25	3291809.50	Картометрический метод	5.0	Закрепление отсутствует
930	510781.65	3291815.03	Картометрический метод	5.0	Закрепление отсутствует
931	510813.49	3291815.48	Картометрический метод	5.0	Закрепление отсутствует
786	510835.31	3291814.29	Картометрический метод	5.0	Закрепление отсутствует
932	511138.77	3292214.72	Картометрический метод	5.0	Закрепление отсутствует

2. Сведения о характерных точках границ объекта

Обозначение характерных точек границ	Координаты, м		Метод определения координат характерной точки	Средняя квадратическая погрешность положения характерной точки (M _t), м	Описание обозначения точки на местности (при наличии)
	X	Y			
1	2	3	4	5	6
933	511138.40	3292214.53	Картометрический метод	5.0	Закрепление отсутствует
934	511137.03	3292213.65	Картометрический метод	5.0	Закрепление отсутствует
935	511134.50	3292211.58	Картометрический метод	5.0	Закрепление отсутствует
936	511132.49	3292209.09	Картометрический метод	5.0	Закрепление отсутствует
937	511130.89	3292207.76	Картометрический метод	5.0	Закрепление отсутствует
938	511129.95	3292207.33	Картометрический метод	5.0	Закрепление отсутствует
939	511128.41	3292206.99	Картометрический метод	5.0	Закрепление отсутствует
940	511125.29	3292206.69	Картометрический метод	5.0	Закрепление отсутствует
941	511122.98	3292206.39	Картометрический метод	5.0	Закрепление отсутствует
942	511121.09	3292205.88	Картометрический метод	5.0	Закрепление отсутствует
943	511117.32	3292204.66	Картометрический метод	5.0	Закрепление отсутствует
944	511114.46	3292204.14	Картометрический метод	5.0	Закрепление отсутствует
945	511112.65	3292204.16	Картометрический метод	5.0	Закрепление отсутствует
946	511111.05	3292204.36	Картометрический метод	5.0	Закрепление отсутствует
947	511110.35	3292204.38	Картометрический метод	5.0	Закрепление отсутствует
948	511107.80	3292204.07	Картометрический метод	5.0	Закрепление отсутствует
949	511106.67	3292204.59	Картометрический метод	5.0	Закрепление отсутствует
950	511103.87	3292205.68	Картометрический метод	5.0	Закрепление отсутствует
951	511100.85	3292206.62	Картометрический метод	5.0	Закрепление отсутствует
952	511099.68	3292206.62	Картометрический метод	5.0	Закрепление отсутствует
953	511097.31	3292206.15	Картометрический метод	5.0	Закрепление отсутствует
954	511094.13	3292205.32	Картометрический метод	5.0	Закрепление отсутствует
955	511092.58	3292204.73	Картометрический метод	5.0	Закрепление отсутствует
956	511089.48	3292203.11	Картометрический метод	5.0	Закрепление отсутствует
957	511088.03	3292202.16	Картометрический метод	5.0	Закрепление отсутствует

2. Сведения о характерных точках границ объекта					
Обозначение характерных точек границ	Координаты, м		Метод определения координат характерной точки	Средняя квадратическая погрешность положения характерной точки (M _t), м	Описание обозначения точки на местности (при наличии)
	X	Y			
1	2	3	4	5	6
958	511086.04	3292200.50	Картометрический метод	5.0	Закрепление отсутствует
959	511079.30	3292194.01	Картометрический метод	5.0	Закрепление отсутствует
960	511073.27	3292188.10	Картометрический метод	5.0	Закрепление отсутствует
961	511069.14	3292183.63	Картометрический метод	5.0	Закрепление отсутствует
962	511061.60	3292174.06	Картометрический метод	5.0	Закрепление отсутствует
963	511053.55	3292162.01	Картометрический метод	5.0	Закрепление отсутствует
964	511051.27	3292159.25	Картометрический метод	5.0	Закрепление отсутствует
965	511050.00	3292157.99	Картометрический метод	5.0	Закрепление отсутствует
966	511046.33	3292155.04	Картометрический метод	5.0	Закрепление отсутствует
967	511045.71	3292154.63	Картометрический метод	5.0	Закрепление отсутствует
968	511044.43	3292153.88	Картометрический метод	5.0	Закрепление отсутствует
969	511043.62	3292153.15	Картометрический метод	5.0	Закрепление отсутствует
970	511037.65	3292144.23	Картометрический метод	5.0	Закрепление отсутствует
971	511027.72	3292129.69	Картометрический метод	5.0	Закрепление отсутствует
972	511012.62	3292109.04	Картометрический метод	5.0	Закрепление отсутствует
973	511005.05	3292097.34	Картометрический метод	5.0	Закрепление отсутствует
974	511002.67	3292094.08	Картометрический метод	5.0	Закрепление отсутствует
975	510997.49	3292087.89	Картометрический метод	5.0	Закрепление отсутствует
976	510996.70	3292087.17	Картометрический метод	5.0	Закрепление отсутствует
977	510994.91	3292085.95	Картометрический метод	5.0	Закрепление отсутствует
978	510993.82	3292084.82	Картометрический метод	5.0	Закрепление отсутствует
979	510986.17	3292072.08	Картометрический метод	5.0	Закрепление отсутствует
980	510981.80	3292064.87	Картометрический метод	5.0	Закрепление отсутствует
981	510978.84	3292058.85	Картометрический метод	5.0	Закрепление отсутствует
982	510975.57	3292052.56	Картометрический метод	5.0	Закрепление отсутствует

2. Сведения о характерных точках границ объекта

Обозначение характерных точек границ	Координаты, м		Метод определения координат характерной точки	Средняя квадратическая погрешность положения характерной точки (M _t), м	Описание обозначения точки на местности (при наличии)
	X	Y			
1	2	3	4	5	6
983	510973.76	3292049.51	Картометрический метод	5.0	Закрепление отсутствует
984	510967.63	3292040.80	Картометрический метод	5.0	Закрепление отсутствует
985	510963.54	3292033.24	Картометрический метод	5.0	Закрепление отсутствует
986	510958.21	3292026.27	Картометрический метод	5.0	Закрепление отсутствует
987	510947.57	3292013.99	Картометрический метод	5.0	Закрепление отсутствует
988	510959.21	3292004.59	Картометрический метод	5.0	Закрепление отсутствует
989	510961.90	3292007.73	Картометрический метод	5.0	Закрепление отсутствует
990	510963.69	3292006.09	Картометрический метод	5.0	Закрепление отсутствует
991	510995.36	3292048.24	Картометрический метод	5.0	Закрепление отсутствует
992	511010.45	3292073.55	Картометрический метод	5.0	Закрепление отсутствует
993	511013.94	3292076.90	Картометрический метод	5.0	Закрепление отсутствует
994	511015.73	3292080.69	Картометрический метод	5.0	Закрепление отсутствует
995	511017.34	3292084.10	Картометрический метод	5.0	Закрепление отсутствует
996	511019.99	3292087.95	Картометрический метод	5.0	Закрепление отсутствует
997	511026.54	3292097.43	Картометрический метод	5.0	Закрепление отсутствует
998	511030.20	3292106.80	Картометрический метод	5.0	Закрепление отсутствует
999	511035.28	3292113.67	Картометрический метод	5.0	Закрепление отсутствует
1000	511047.38	3292119.12	Картометрический метод	5.0	Закрепление отсутствует
1001	511067.48	3292127.23	Картометрический метод	5.0	Закрепление отсутствует
1002	511076.90	3292125.51	Картометрический метод	5.0	Закрепление отсутствует
1003	511092.82	3292122.49	Картометрический метод	5.0	Закрепление отсутствует
1004	511098.28	3292121.15	Картометрический метод	5.0	Закрепление отсутствует
1005	511104.11	3292117.34	Картометрический метод	5.0	Закрепление отсутствует
1006	511108.37	3292113.08	Картометрический метод	5.0	Закрепление отсутствует
1007	511109.04	3292111.55	Картометрический метод	5.0	Закрепление отсутствует

2. Сведения о характерных точках границ объекта

Обозначение характерных точек границ	Координаты, м		Метод определения координат характерной точки	Средняя квадратическая погрешность положения характерной точки (M _t), м	Описание обозначения точки на местности (при наличии)
	X	Y			
1	2	3	4	5	6
1008	511138.23	3292065.78	Картометрический метод	5.0	Закрепление отсутствует
1009	511159.59	3292082.06	Картометрический метод	5.0	Закрепление отсутствует
1010	511176.93	3292094.01	Картометрический метод	5.0	Закрепление отсутствует
1011	511160.91	3292106.44	Картометрический метод	5.0	Закрепление отсутствует
1012	511157.70	3292109.47	Картометрический метод	5.0	Закрепление отсутствует
1013	511149.01	3292135.45	Картометрический метод	5.0	Закрепление отсутствует
1014	511145.87	3292147.70	Картометрический метод	5.0	Закрепление отсутствует
1015	511141.53	3292159.49	Картометрический метод	5.0	Закрепление отсутствует
1016	511138.24	3292172.48	Картометрический метод	5.0	Закрепление отсутствует
1017	511135.09	3292185.03	Картометрический метод	5.0	Закрепление отсутствует
1018	511137.40	3292191.63	Картометрический метод	5.0	Закрепление отсутствует
1019	511141.21	3292195.59	Картометрический метод	5.0	Закрепление отсутствует
1020	511142.93	3292203.21	Картометрический метод	5.0	Закрепление отсутствует
932	511138.77	3292214.72	Картометрический метод	5.0	Закрепление отсутствует
1021	511563.67	3292376.14	Картометрический метод	5.0	Закрепление отсутствует
1022	511569.56	3292381.76	Картометрический метод	5.0	Закрепление отсутствует
1023	511571.52	3292383.65	Картометрический метод	5.0	Закрепление отсутствует
1024	511575.40	3292387.47	Картометрический метод	5.0	Закрепление отсутствует
1025	511578.42	3292390.20	Картометрический метод	5.0	Закрепление отсутствует
1026	511581.63	3292392.66	Картометрический метод	5.0	Закрепление отсутствует
1027	511583.34	3292393.75	Картометрический метод	5.0	Закрепление отсутствует
1028	511591.56	3292398.41	Картометрический метод	5.0	Закрепление отсутствует
1029	511595.12	3292400.41	Картометрический метод	5.0	Закрепление отсутствует
1030	511596.55	3292401.38	Картометрический метод	5.0	Закрепление отсутствует
1031	511599.11	3292403.74	Картометрический метод	5.0	Закрепление отсутствует

2. Сведения о характерных точках границ объекта

Обозначение характерных точек границ	Координаты, м		Метод определения координат характерной точки	Средняя квадратическая погрешность положения характерной точки (M _t), м	Описание обозначения точки на местности (при наличии)
	X	Y			
1	2	3	4	5	6
1032	511603.44	3292408.49	Картометрический метод	5.0	Закрепление отсутствует
1033	511605.33	3292411.06	Картометрический метод	5.0	Закрепление отсутствует
1034	511609.54	3292417.95	Картометрический метод	5.0	Закрепление отсутствует
1035	511619.06	3292432.24	Картометрический метод	5.0	Закрепление отсутствует
1036	511624.13	3292439.22	Картометрический метод	5.0	Закрепление отсутствует
1037	511625.53	3292440.98	Картометрический метод	5.0	Закрепление отсутствует
1038	511628.56	3292444.29	Картометрический метод	5.0	Закрепление отсутствует
1039	511631.84	3292447.34	Картометрический метод	5.0	Закрепление отсутствует
1040	511634.15	3292449.24	Картометрический метод	5.0	Закрепление отсутствует
1041	511639.01	3292452.76	Картометрический метод	5.0	Закрепление отсутствует
1042	511647.56	3292457.67	Картометрический метод	5.0	Закрепление отсутствует
1043	511657.57	3292464.84	Картометрический метод	5.0	Закрепление отсутствует
1044	511660.60	3292466.60	Картометрический метод	5.0	Закрепление отсутствует
1045	511662.91	3292467.43	Картометрический метод	5.0	Закрепление отсутствует
1046	511664.12	3292467.55	Картометрический метод	5.0	Закрепление отсутствует
1047	511667.63	3292467.39	Картометрический метод	5.0	Закрепление отсутствует
1048	511671.31	3292467.07	Картометрический метод	5.0	Закрепление отсутствует
1049	511673.17	3292467.37	Картометрический метод	5.0	Закрепление отсутствует
1050	511674.37	3292467.88	Картометрический метод	5.0	Закрепление отсутствует
1051	511676.58	3292469.31	Картометрический метод	5.0	Закрепление отсутствует
1052	511682.90	3292474.57	Картометрический метод	5.0	Закрепление отсутствует
1053	511691.36	3292482.23	Картометрический метод	5.0	Закрепление отсутствует
1054	511696.47	3292487.97	Картометрический метод	5.0	Закрепление отсутствует
1055	511702.16	3292493.05	Картометрический метод	5.0	Закрепление отсутствует
1056	511706.64	3292496.72	Картометрический метод	5.0	Закрепление отсутствует

2. Сведения о характерных точках границ объекта

Обозначение характерных точек границ	Координаты, м		Метод определения координат характерной точки	Средняя квадратическая погрешность положения характерной точки (M _t), м	Описание обозначения точки на местности (при наличии)
	X	Y			
1	2	3	4	5	6
1057	511710.32	3292501.03	Картометрический метод	5.0	Закрепление отсутствует
1058	511713.03	3292503.42	Картометрический метод	5.0	Закрепление отсутствует
1059	511717.34	3292506.77	Картометрический метод	5.0	Закрепление отсутствует
1060	511719.58	3292509.48	Картометрический метод	5.0	Закрепление отсутствует
1061	511720.89	3292510.37	Картометрический метод	5.0	Закрепление отсутствует
1062	511723.73	3292511.72	Картометрический метод	5.0	Закрепление отсутствует
1063	511726.48	3292512.68	Картометрический метод	5.0	Закрепление отсутствует
1064	511732.08	3292514.28	Картометрический метод	5.0	Закрепление отсутствует
1065	511736.12	3292515.85	Картометрический метод	5.0	Закрепление отсутствует
1066	511742.83	3292519.84	Картометрический метод	5.0	Закрепление отсутствует
1067	511750.79	3292523.94	Картометрический метод	5.0	Закрепление отсутствует
1068	511754.95	3292525.58	Картометрический метод	5.0	Закрепление отсутствует
1069	511760.33	3292526.99	Картометрический метод	5.0	Закрепление отсутствует
1070	511766.40	3292528.73	Картометрический метод	5.0	Закрепление отсутствует
1071	511752.49	3292552.59	Картометрический метод	5.0	Закрепление отсутствует
1072	511752.56	3292555.43	Картометрический метод	5.0	Закрепление отсутствует
1073	511734.76	3292584.84	Картометрический метод	5.0	Закрепление отсутствует
1074	511761.49	3292653.61	Картометрический метод	5.0	Закрепление отсутствует
1075	511773.28	3292686.76	Картометрический метод	5.0	Закрепление отсутствует
1076	511780.89	3292705.13	Картометрический метод	5.0	Закрепление отсутствует
1077	511813.76	3292730.08	Картометрический метод	5.0	Закрепление отсутствует
1078	511824.29	3292739.32	Картометрический метод	5.0	Закрепление отсутствует
1079	511810.85	3292749.31	Картометрический метод	5.0	Закрепление отсутствует
1080	511807.48	3292751.81	Картометрический метод	5.0	Закрепление отсутствует
1081	511805.03	3292753.63	Картометрический метод	5.0	Закрепление отсутствует

2. Сведения о характерных точках границ объекта

Обозначение характерных точек границ	Координаты, м		Метод определения координат характерной точки	Средняя квадратическая погрешность положения характерной точки (M _t), м	Описание обозначения точки на местности (при наличии)
	X	Y			
1	2	3	4	5	6
1082	511747.95	3292796.03	Картометрический метод	5.0	Закрепление отсутствует
1083	511747.82	3292791.36	Картометрический метод	5.0	Закрепление отсутствует
1084	511746.10	3292787.93	Картометрический метод	5.0	Закрепление отсутствует
1085	511745.06	3292782.51	Картометрический метод	5.0	Закрепление отсутствует
1086	511745.59	3292772.51	Картометрический метод	5.0	Закрепление отсутствует
1087	511746.86	3292766.83	Картометрический метод	5.0	Закрепление отсутствует
1088	511756.13	3292764.00	Картометрический метод	5.0	Закрепление отсутствует
1089	511760.99	3292762.21	Картометрический метод	5.0	Закрепление отсутствует
1090	511763.83	3292757.13	Картометрический метод	5.0	Закрепление отсутствует
1091	511764.06	3292752.80	Картометрический метод	5.0	Закрепление отсутствует
1092	511762.26	3292748.99	Картометрический метод	5.0	Закрепление отсутствует
1093	511762.26	3292746.98	Картометрический метод	5.0	Закрепление отсутствует
1094	511763.09	3292745.11	Картометрический метод	5.0	Закрепление отсутствует
1095	511764.88	3292742.20	Картометрический метод	5.0	Закрепление отсутствует
1096	511764.81	3292740.18	Картометрический метод	5.0	Закрепление отсутствует
1097	511757.79	3292732.12	Картометрический метод	5.0	Закрепление отсутствует
1098	511755.47	3292729.43	Картометрический метод	5.0	Закрепление отсутствует
1099	511754.87	3292726.97	Картометрический метод	5.0	Закрепление отсутствует
1100	511752.04	3292724.28	Картометрический метод	5.0	Закрепление отсутствует
1101	511747.70	3292723.83	Картометрический метод	5.0	Закрепление отсутствует
1102	511741.95	3292721.33	Картометрический метод	5.0	Закрепление отсутствует
1103	511737.02	3292719.46	Картометрический метод	5.0	Закрепление отсутствует
1104	511734.03	3292719.76	Картометрический метод	5.0	Закрепление отсутствует
1105	511733.20	3292720.65	Картометрический метод	5.0	Закрепление отсутствует
1106	511732.60	3292726.25	Картометрический метод	5.0	Закрепление отсутствует

2. Сведения о характерных точках границ объекта

Обозначение характерных точек границ	Координаты, м		Метод определения координат характерной точки	Средняя квадратическая погрешность положения характерной точки (M _t), м	Описание обозначения точки на местности (при наличии)
	X	Y			
1	2	3	4	5	6
1107	511732.08	3292727.60	Картометрический метод	5.0	Закрепление отсутствует
1108	511729.46	3292728.79	Картометрический метод	5.0	Закрепление отсутствует
1109	511726.55	3292729.16	Картометрический метод	5.0	Закрепление отсутствует
1110	511723.19	3292729.01	Картометрический метод	5.0	Закрепление отсутствует
1111	511720.20	3292728.71	Картометрический метод	5.0	Закрепление отсутствует
1112	511717.58	3292730.06	Картометрический метод	5.0	Закрепление отсутствует
1113	511715.67	3292729.71	Картометрический метод	5.0	Закрепление отсутствует
1114	511714.78	3292725.76	Картометрический метод	5.0	Закрепление отсутствует
1115	511704.32	3292707.72	Картометрический метод	5.0	Закрепление отсутствует
1116	511703.34	3292706.74	Картометрический метод	5.0	Закрепление отсутствует
1117	511723.92	3292685.24	Картометрический метод	5.0	Закрепление отсутствует
1118	511701.66	3292661.27	Картометрический метод	5.0	Закрепление отсутствует
1119	511668.67	3292567.72	Картометрический метод	5.0	Закрепление отсутствует
1120	511651.20	3292516.64	Картометрический метод	5.0	Закрепление отсутствует
1121	511620.13	3292485.95	Картометрический метод	5.0	Закрепление отсутствует
1122	511572.92	3292438.76	Картометрический метод	5.0	Закрепление отсутствует
1123	511557.23	3292423.30	Картометрический метод	5.0	Закрепление отсутствует
1124	511558.80	3292414.41	Картометрический метод	5.0	Закрепление отсутствует
1125	511559.18	3292406.57	Картометрический метод	5.0	Закрепление отсутствует
1126	511556.87	3292396.57	Картометрический метод	5.0	Закрепление отсутствует
1127	511553.77	3292390.69	Картометрический метод	5.0	Закрепление отсутствует
1021	511563.67	3292376.14	Картометрический метод	5.0	Закрепление отсутствует
1128	511824.37	3292739.39	Картометрический метод	5.0	Закрепление отсутствует
1129	511827.26	3292743.75	Картометрический метод	5.0	Закрепление отсутствует
1130	511842.31	3292766.91	Картометрический метод	5.0	Закрепление отсутствует

2. Сведения о характерных точках границ объекта

Обозначение характерных точек границ	Координаты, м		Метод определения координат характерной точки	Средняя квадратическая погрешность положения характерной точки (M _t), м	Описание обозначения точки на местности (при наличии)
	X	Y			
1	2	3	4	5	6
1131	511848.87	3292776.75	Картометрический метод	5.0	Закрепление отсутствует
1132	511853.31	3292789.10	Картометрический метод	5.0	Закрепление отсутствует
1133	511855.44	3292837.15	Картометрический метод	5.0	Закрепление отсутствует
1134	511856.60	3292841.97	Картометрический метод	5.0	Закрепление отсутствует
1135	511854.77	3292846.61	Картометрический метод	5.0	Закрепление отсутствует
1136	511852.49	3292850.78	Картометрический метод	5.0	Закрепление отсутствует
1137	511849.71	3292856.09	Картометрический метод	5.0	Закрепление отсутствует
1138	511847.43	3292860.27	Картометрический метод	5.0	Закрепление отсутствует
1139	511843.77	3292865.58	Картометрический метод	5.0	Закрепление отсутствует
1140	511841.24	3292869.76	Картометрический метод	5.0	Закрепление отсутствует
1141	511840.10	3292874.06	Картометрический метод	5.0	Закрепление отсутствует
1142	511837.82	3292880.26	Картометрический метод	5.0	Закрепление отсутствует
1143	511835.74	3292887.28	Картометрический метод	5.0	Закрепление отсутствует
1144	511831.82	3292892.21	Картометрический метод	5.0	Закрепление отсутствует
1145	511830.55	3292895.88	Картометрический метод	5.0	Закрепление отсутствует
1146	511828.91	3292902.33	Картометрический метод	5.0	Закрепление отсутствует
1147	511828.91	3292908.53	Картометрический метод	5.0	Закрепление отсутствует
1148	511829.52	3292917.33	Картометрический метод	5.0	Закрепление отсутствует
1149	511820.67	3292904.70	Картометрический метод	5.0	Закрепление отсутствует
1150	511793.71	3292880.40	Картометрический метод	5.0	Закрепление отсутствует
1151	511779.22	3292869.93	Картометрический метод	5.0	Закрепление отсутствует
1152	511767.76	3292859.40	Картометрический метод	5.0	Закрепление отсутствует
1153	511738.75	3292802.94	Картометрический метод	5.0	Закрепление отсутствует
1128	511824.37	3292739.39	Картометрический метод	5.0	Закрепление отсутствует
1154	513293.50	3294483.54	Картометрический метод	5.0	Закрепление отсутствует

2. Сведения о характерных точках границ объекта

Обозначение характерных точек границ	Координаты, м		Метод определения координат характерной точки	Средняя квадратическая погрешность положения характерной точки (M _t), м	Описание обозначения точки на местности (при наличии)
	X	Y			
1	2	3	4	5	6
1155	513291.20	3294504.18	Картометрический метод	5.0	Закрепление отсутствует
1156	513293.95	3294507.08	Картометрический метод	5.0	Закрепление отсутствует
1157	513292.39	3294527.33	Картометрический метод	5.0	Закрепление отсутствует
1158	513269.72	3294526.78	Картометрический метод	5.0	Закрепление отсутствует
1159	513256.37	3294526.95	Картометрический метод	5.0	Закрепление отсутствует
1160	513255.97	3294532.46	Картометрический метод	5.0	Закрепление отсутствует
1161	513258.97	3294560.94	Картометрический метод	5.0	Закрепление отсутствует
1162	513265.71	3294577.36	Картометрический метод	5.0	Закрепление отсутствует
1163	513265.51	3294632.36	Картометрический метод	5.0	Закрепление отсутствует
1164	513262.79	3294687.99	Картометрический метод	5.0	Закрепление отсутствует
1165	513259.38	3294688.91	Картометрический метод	5.0	Закрепление отсутствует
1166	513248.57	3294745.94	Картометрический метод	5.0	Закрепление отсутствует
1167	513245.91	3294757.80	Картометрический метод	5.0	Закрепление отсутствует
1168	513238.92	3294782.72	Картометрический метод	5.0	Закрепление отсутствует
1169	513227.69	3294823.94	Картометрический метод	5.0	Закрепление отсутствует
1170	513205.36	3294871.62	Картометрический метод	5.0	Закрепление отсутствует
1171	513196.29	3294902.76	Картометрический метод	5.0	Закрепление отсутствует
1172	513191.00	3294912.11	Картометрический метод	5.0	Закрепление отсутствует
1173	513179.51	3294940.86	Картометрический метод	5.0	Закрепление отсутствует
1174	513172.76	3294966.04	Картометрический метод	5.0	Закрепление отсутствует
1175	513167.34	3294975.37	Картометрический метод	5.0	Закрепление отсутствует
1176	513165.20	3294987.14	Картометрический метод	5.0	Закрепление отсутствует
1177	513164.37	3294992.42	Картометрический метод	5.0	Закрепление отсутствует
1178	513162.57	3294996.21	Картометрический метод	5.0	Закрепление отсутствует
1179	513144.87	3294993.18	Картометрический метод	5.0	Закрепление отсутствует

2. Сведения о характерных точках границ объекта

Обозначение характерных точек границ	Координаты, м		Метод определения координат характерной точки	Средняя квадратическая погрешность положения характерной точки (M _t), м	Описание обозначения точки на местности (при наличии)
	X	Y			
1	2	3	4	5	6
1180	513145.10	3294991.70	Картометрический метод	5.0	Закрепление отсутствует
1181	513145.68	3294989.36	Картометрический метод	5.0	Закрепление отсутствует
1182	513148.81	3294976.72	Картометрический метод	5.0	Закрепление отсутствует
1183	513150.80	3294974.28	Картометрический метод	5.0	Закрепление отсутствует
1184	513151.71	3294971.23	Картометрический метод	5.0	Закрепление отсутствует
1185	513154.15	3294955.82	Картометрический метод	5.0	Закрепление отсутствует
1186	513158.73	3294936.34	Картометрический метод	5.0	Закрепление отсутствует
1187	513161.47	3294929.01	Картометрический метод	5.0	Закрепление отсутствует
1188	513172.17	3294905.97	Картометрический метод	5.0	Закрепление отсутствует
1189	513176.75	3294894.53	Картометрический метод	5.0	Закрепление отсутствует
1190	513180.40	3294881.77	Картометрический метод	5.0	Закрепление отсутствует
1191	513189.56	3294860.40	Картометрический метод	5.0	Закрепление отсутствует
1192	513191.54	3294851.86	Картометрический метод	5.0	Закрепление отсутствует
1193	513192.45	3294833.76	Картометрический метод	5.0	Закрепление отсутствует
1194	513203.59	3294812.39	Картометрический метод	5.0	Закрепление отсутствует
1195	513209.83	3294791.54	Картометрический метод	5.0	Закрепление отсутствует
1196	513213.34	3294774.16	Картометрический метод	5.0	Закрепление отсутствует
1197	513216.68	3294762.78	Картометрический метод	5.0	Закрепление отсутствует
1198	513218.07	3294757.43	Картометрический метод	5.0	Закрепление отсутствует
1199	513219.90	3294752.71	Картометрический метод	5.0	Закрепление отсутствует
1200	513224.77	3294734.88	Картометрический метод	5.0	Закрепление отсутствует
1201	513230.11	3294720.87	Картометрический метод	5.0	Закрепление отсутствует
1202	513230.57	3294715.68	Картометрический метод	5.0	Закрепление отсутствует
1203	513232.40	3294708.66	Картометрический метод	5.0	Закрепление отсутствует
1204	513234.69	3294703.48	Картометрический метод	5.0	Закрепление отсутствует

2. Сведения о характерных точках границ объекта

Обозначение характерных точек границ	Координаты, м		Метод определения координат характерной точки	Средняя квадратическая погрешность положения характерной точки (M _t), м	Описание обозначения точки на местности (при наличии)
	X	Y			
1	2	3	4	5	6
1205	513245.17	3294662.98	Картометрический метод	5.0	Закрепление отсутствует
1206	513247.77	3294646.35	Картометрический метод	5.0	Закрепление отсутствует
1207	513248.69	3294634.59	Картометрический метод	5.0	Закрепление отсутствует
1208	513248.38	3294622.24	Картометрический метод	5.0	Закрепление отсутствует
1209	513248.53	3294613.24	Картометрический метод	5.0	Закрепление отсутствует
1210	513245.94	3294600.36	Картометрический метод	5.0	Закрепление отсутствует
1211	513244.26	3294590.14	Картометрический метод	5.0	Закрепление отсутствует
1212	513242.24	3294583.42	Картометрический метод	5.0	Закрепление отсутствует
1213	513237.87	3294574.61	Картометрический метод	5.0	Закрепление отсутствует
1214	513236.04	3294571.87	Картометрический метод	5.0	Закрепление отсутствует
1215	513233.90	3294570.35	Картометрический метод	5.0	Закрепление отсутствует
1216	513231.77	3294569.74	Картометрический метод	5.0	Закрепление отсутствует
1217	513229.08	3294569.86	Картометрический метод	5.0	Закрепление отсутствует
1218	513227.96	3294569.71	Картометрический метод	5.0	Закрепление отсутствует
1219	513224.13	3294568.52	Картометрический метод	5.0	Закрепление отсутствует
1220	513218.18	3294566.08	Картометрический метод	5.0	Закрепление отсутствует
1221	513217.94	3294564.14	Картометрический метод	5.0	Закрепление отсутствует
1222	513219.86	3294560.58	Картометрический метод	5.0	Закрепление отсутствует
1223	513217.88	3294558.29	Картометрический метод	5.0	Закрепление отсутствует
1224	513213.74	3294557.37	Картометрический метод	5.0	Закрепление отсутствует
1225	513206.77	3294554.17	Картометрический метод	5.0	Закрепление отсутствует
1226	513199.14	3294548.37	Картометрический метод	5.0	Закрепление отсутствует
1227	513194.90	3294542.92	Картометрический метод	5.0	Закрепление отсутствует
1228	513191.24	3294533.46	Картометрический метод	5.0	Закрепление отсутствует
1229	513210.39	3294499.20	Картометрический метод	5.0	Закрепление отсутствует

2. Сведения о характерных точках границ объекта

Обозначение характерных точек границ	Координаты, м		Метод определения координат характерной точки	Средняя квадратическая погрешность положения характерной точки (M _t), м	Описание обозначения точки на местности (при наличии)
	X	Y			
1	2	3	4	5	6
1230	513218.58	3294484.23	Картометрический метод	5.0	Закрепление отсутствует
1231	513285.32	3294485.08	Картометрический метод	5.0	Закрепление отсутствует
1232	513290.71	3294476.82	Картометрический метод	5.0	Закрепление отсутствует
1233	513294.89	3294478.99	Картометрический метод	5.0	Закрепление отсутствует
1154	513293.50	3294483.54	Картометрический метод	5.0	Закрепление отсутствует
1234	512915.67	3293303.32	Картометрический метод	5.0	Закрепление отсутствует
1235	512913.42	3293303.76	Картометрический метод	5.0	Закрепление отсутствует
1236	512909.20	3293304.28	Картометрический метод	5.0	Закрепление отсутствует
1237	512905.07	3293305.05	Картометрический метод	5.0	Закрепление отсутствует
1238	512901.87	3293306.73	Картометрический метод	5.0	Закрепление отсутствует
1239	512892.40	3293314.05	Картометрический метод	5.0	Закрепление отсутствует
1240	512881.57	3293320.77	Картометрический метод	5.0	Закрепление отсутствует
1241	512875.46	3293323.36	Картометрический метод	5.0	Закрепление отсутствует
1242	512868.90	3293324.73	Картометрический метод	5.0	Закрепление отсутствует
1243	512862.64	3293324.58	Картометрический метод	5.0	Закрепление отсутствует
1244	512860.20	3293324.43	Картометрический метод	5.0	Закрепление отсутствует
1245	512858.82	3293324.89	Картометрический метод	5.0	Закрепление отсутствует
1246	512855.46	3293328.40	Картометрический метод	5.0	Закрепление отсутствует
1247	512848.52	3293336.63	Картометрический метод	5.0	Закрепление отсутствует
1248	512847.15	3293339.07	Картометрический метод	5.0	Закрепление отсутствует
1249	512847.15	3293341.06	Картометрический метод	5.0	Закрепление отсутствует
1250	512846.84	3293343.04	Картометрический метод	5.0	Закрепление отсутствует
1251	512844.71	3293345.64	Картометрический метод	5.0	Закрепление отсутствует
1252	512842.42	3293347.16	Картометрический метод	5.0	Закрепление отсутствует
1253	512840.88	3293349.30	Картометрический метод	5.0	Закрепление отсутствует

2. Сведения о характерных точках границ объекта

Обозначение характерных точек границ	Координаты, м		Метод определения координат характерной точки	Средняя квадратическая погрешность положения характерной точки (M _t), м	Описание обозначения точки на местности (при наличии)
	X	Y			
1	2	3	4	5	6
1254	512838.59	3293352.66	Картометрический метод	5.0	Закрепление отсутствует
1255	512835.84	3293357.24	Картометрический метод	5.0	Закрепление отсутствует
1256	512833.70	3293359.68	Картометрический метод	5.0	Закрепление отсутствует
1257	512830.50	3293361.51	Картометрический метод	5.0	Закрепление отсутствует
1258	512827.75	3293361.81	Картометрический метод	5.0	Закрепление отсутствует
1259	512826.13	3293361.03	Картометрический метод	5.0	Закрепление отсутствует
1260	512824.76	3293361.19	Картометрический метод	5.0	Закрепление отсутствует
1261	512822.32	3293363.63	Картометрический метод	5.0	Закрепление отсутствует
1262	512814.99	3293367.44	Картометрический метод	5.0	Закрепление отсутствует
1263	512810.56	3293369.43	Картометрический метод	5.0	Закрепление отсутствует
1264	512808.88	3293369.43	Картометрический метод	5.0	Закрепление отсутствует
1265	512806.13	3293368.66	Картометрический метод	5.0	Закрепление отсутствует
1266	512804.61	3293368.82	Картометрический метод	5.0	Закрепление отсутствует
1267	512800.79	3293370.81	Картометрический метод	5.0	Закрепление отсутствует
1268	512797.13	3293372.63	Картометрический метод	5.0	Закрепление отсутствует
1269	512791.86	3293373.09	Картометрический метод	5.0	Закрепление отсутствует
1270	512787.74	3293373.09	Картометрический метод	5.0	Закрепление отсутствует
1271	512784.68	3293372.48	Картометрический метод	5.0	Закрепление отсутствует
1272	512781.02	3293372.63	Картометрический метод	5.0	Закрепление отсутствует
1273	512776.29	3293372.79	Картометрический метод	5.0	Закрепление отсутствует
1274	512771.25	3293371.26	Картометрический метод	5.0	Закрепление отсутствует
1275	512762.55	3293368.21	Картометрический метод	5.0	Закрепление отсутствует
1276	512757.05	3293365.46	Картометрический метод	5.0	Закрепление отсутствует
1277	512755.73	3293363.93	Картометрический метод	5.0	Закрепление отсутствует
1278	512755.89	3293362.56	Картометрический метод	5.0	Закрепление отсутствует

2. Сведения о характерных точках границ объекта

Обозначение характерных точек границ	Координаты, м		Метод определения координат характерной точки	Средняя квадратическая погрешность положения характерной точки (M _t), м	Описание обозначения точки на местности (при наличии)
	X	Y			
1	2	3	4	5	6
1279	512760.16	3293352.63	Картометрический метод	5.0	Закрепление отсутствует
1280	512761.99	3293348.97	Картометрический метод	5.0	Закрепление отсутствует
1281	512761.99	3293348.51	Картометрический метод	5.0	Закрепление отсутствует
1282	512760.92	3293348.81	Картометрический метод	5.0	Закрепление отсутствует
1283	512756.80	3293354.77	Картометрический метод	5.0	Закрепление отсутствует
1284	512753.29	3293360.87	Картометрический метод	5.0	Закрепление отсутствует
1285	512752.07	3293362.09	Картометрический метод	5.0	Закрепление отсутствует
1286	512748.71	3293363.01	Картометрический метод	5.0	Закрепление отсутствует
1287	512738.05	3293362.86	Картометрический метод	5.0	Закрепление отсутствует
1288	512731.64	3293361.18	Картометрический метод	5.0	Закрепление отсутствует
1289	512724.46	3293359.50	Картометрический метод	5.0	Закрепление отсутствует
1290	512720.19	3293357.52	Картометрический метод	5.0	Закрепление отсутствует
1291	512715.76	3293354.16	Картометрический метод	5.0	Закрепление отсутствует
1292	512711.03	3293350.50	Картометрический метод	5.0	Закрепление отсутствует
1293	512708.28	3293347.59	Картометрический метод	5.0	Закрепление отсутствует
1294	512705.38	3293345.76	Картометрический метод	5.0	Закрепление отсутствует
1295	512700.03	3293344.54	Картометрический метод	5.0	Закрепление отсутствует
1296	512696.27	3293344.54	Картометрический метод	5.0	Закрепление отсутствует
1297	512691.39	3293344.85	Картометрический метод	5.0	Закрепление отсутствует
1298	512683.75	3293343.32	Картометрический метод	5.0	Закрепление отсутствует
1299	512674.59	3293339.66	Картометрический метод	5.0	Закрепление отсутствует
1300	512664.41	3293333.42	Картометрический метод	5.0	Закрепление отсутствует
1301	512659.22	3293328.39	Картометрический метод	5.0	Закрепление отсутствует
1302	512656.62	3293326.40	Картометрический метод	5.0	Закрепление отсутствует
1303	512648.67	3293320.91	Картометрический метод	5.0	Закрепление отсутствует

2. Сведения о характерных точках границ объекта

Обозначение характерных точек границ	Координаты, м		Метод определения координат характерной точки	Средняя квадратическая погрешность положения характерной точки (M _t), м	Описание обозначения точки на местности (при наличии)
	X	Y			
1	2	3	4	5	6
1304	512631.00	3293311.92	Картометрический метод	5.0	Закрепление отсутствует
1305	512620.47	3293305.97	Картометрический метод	5.0	Закрепление отсутствует
1306	512618.10	3293304.14	Картометрический метод	5.0	Закрепление отсутствует
1307	512616.12	3293303.84	Картометрический метод	5.0	Закрепление отсутствует
1308	512609.86	3293302.47	Картометрический метод	5.0	Закрепление отсутствует
1309	512606.03	3293300.94	Картометрический метод	5.0	Закрепление отсутствует
1310	512601.00	3293296.82	Картометрический метод	5.0	Закрепление отсутствует
1311	512593.51	3293289.34	Картометрический метод	5.0	Закрепление отсутствует
1312	512589.77	3293285.71	Картометрический метод	5.0	Закрепление отсутствует
1313	512586.87	3293284.35	Картометрический метод	5.0	Закрепление отсутствует
1314	512581.07	3293281.60	Картометрический метод	5.0	Закрепление отсутствует
1315	512577.98	3293280.15	Картометрический метод	5.0	Закрепление отсутствует
1316	512592.55	3293263.77	Картометрический метод	5.0	Закрепление отсутствует
1317	512615.36	3293234.40	Картометрический метод	5.0	Закрепление отсутствует
1318	512625.18	3293221.98	Картометрический метод	5.0	Закрепление отсутствует
1319	512629.21	3293217.65	Картометрический метод	5.0	Закрепление отсутствует
1320	512630.99	3293218.62	Картометрический метод	5.0	Закрепление отсутствует
1321	512651.18	3293232.86	Картометрический метод	5.0	Закрепление отсутствует
1322	512666.31	3293238.01	Картометрический метод	5.0	Закрепление отсутствует
1323	512683.70	3293244.07	Картометрический метод	5.0	Закрепление отсутствует
1324	512697.65	3293248.53	Картометрический метод	5.0	Закрепление отсутствует
1325	512700.06	3293249.90	Картометрический метод	5.0	Закрепление отсутствует
1326	512716.42	3293253.90	Картометрический метод	5.0	Закрепление отсутствует
1327	512716.83	3293250.81	Картометрический метод	5.0	Закрепление отсутствует
1328	512731.92	3293251.84	Картометрический метод	5.0	Закрепление отсутствует

2. Сведения о характерных точках границ объекта

Обозначение характерных точек границ	Координаты, м		Метод определения координат характерной точки	Средняя квадратическая погрешность положения характерной точки (M _t), м	Описание обозначения точки на местности (при наличии)
	X	Y			
1	2	3	4	5	6
1329	512735.80	3293251.78	Картометрический метод	5.0	Закрепление отсутствует
1330	512745.07	3293250.85	Картометрический метод	5.0	Закрепление отсутствует
1331	512745.48	3293250.64	Картометрический метод	5.0	Закрепление отсутствует
1332	512770.50	3293255.61	Картометрический метод	5.0	Закрепление отсутствует
1333	512801.84	3293261.85	Картометрический метод	5.0	Закрепление отсутствует
1334	512805.45	3293260.17	Картометрический метод	5.0	Закрепление отсутствует
1335	512824.20	3293254.53	Картометрический метод	5.0	Закрепление отсутствует
1336	512837.85	3293232.56	Картометрический метод	5.0	Закрепление отсутствует
1337	512828.70	3293227.09	Картометрический метод	5.0	Закрепление отсутствует
1338	512830.55	3293224.49	Картометрический метод	5.0	Закрепление отсутствует
1339	512836.40	3293218.72	Картометрический метод	5.0	Закрепление отсутствует
1340	512838.44	3293219.41	Картометрический метод	5.0	Закрепление отсутствует
1341	512864.07	3293233.16	Картометрический метод	5.0	Закрепление отсутствует
1342	512866.06	3293237.95	Картометрический метод	5.0	Закрепление отсутствует
1343	512870.29	3293241.58	Картометрический метод	5.0	Закрепление отсутствует
1344	512875.78	3293243.28	Картометрический метод	5.0	Закрепление отсутствует
1345	512881.18	3293250.10	Картометрический метод	5.0	Закрепление отсутствует
1346	512903.10	3293283.99	Картометрический метод	5.0	Закрепление отсутствует
1347	512903.99	3293291.29	Картометрический метод	5.0	Закрепление отсутствует
1348	512908.74	3293297.91	Картометрический метод	5.0	Закрепление отсутствует
1349	512913.22	3293301.09	Картометрический метод	5.0	Закрепление отсутствует
1234	512915.67	3293303.32	Картометрический метод	5.0	Закрепление отсутствует
1350	512469.43	3293327.87	Картометрический метод	5.0	Закрепление отсутствует
1351	512485.87	3293340.67	Картометрический метод	5.0	Закрепление отсутствует
1352	512478.59	3293350.75	Картометрический метод	5.0	Закрепление отсутствует

2. Сведения о характерных точках границ объекта

Обозначение характерных точек границ	Координаты, м		Метод определения координат характерной точки	Средняя квадратическая погрешность положения характерной точки (M _t), м	Описание обозначения точки на местности (при наличии)
	X	Y			
1	2	3	4	5	6
1353	512470.55	3293359.84	Картометрический метод	5.0	Закрепление отсутствует
1354	512454.47	3293363.33	Картометрический метод	5.0	Закрепление отсутствует
1355	512447.09	3293364.03	Картометрический метод	5.0	Закрепление отсутствует
1356	512440.50	3293361.58	Картометрический метод	5.0	Закрепление отсутствует
1357	512432.81	3293362.63	Картометрический метод	5.0	Закрепление отсутствует
1358	512426.52	3293364.73	Картометрический метод	5.0	Закрепление отсутствует
1359	512418.83	3293372.42	Картометрический метод	5.0	Закрепление отсутствует
1360	512412.89	3293379.76	Картометрический метод	5.0	Закрепление отсутствует
1361	512405.55	3293382.90	Картометрический метод	5.0	Закрепление отсутствует
1362	512398.57	3293383.60	Картометрический метод	5.0	Закрепление отсутствует
1363	512395.77	3293390.24	Картометрический метод	5.0	Закрепление отсутствует
1364	512384.94	3293403.86	Картометрический метод	5.0	Закрепление отсутствует
1365	512380.33	3293411.38	Картометрический метод	5.0	Закрепление отсутствует
1366	512380.32	3293411.38	Картометрический метод	5.0	Закрепление отсутствует
1367	512377.84	3293406.96	Картометрический метод	5.0	Закрепление отсутствует
1368	512368.81	3293388.52	Картометрический метод	5.0	Закрепление отсутствует
1369	512405.42	3293353.15	Картометрический метод	5.0	Закрепление отсутствует
1370	512421.46	3293345.32	Картометрический метод	5.0	Закрепление отсутствует
1371	512459.92	3293335.83	Картометрический метод	5.0	Закрепление отсутствует
1372	512465.75	3293331.23	Картометрический метод	5.0	Закрепление отсутствует
1373	512467.92	3293329.60	Картометрический метод	5.0	Закрепление отсутствует
1350	512469.43	3293327.87	Картометрический метод	5.0	Закрепление отсутствует
1374	533960.94	3303258.47	Картометрический метод	5.0	Закрепление отсутствует
1375	533967.97	3303214.48	Картометрический метод	5.0	Закрепление отсутствует
1376	533998.74	3303178.14	Картометрический метод	5.0	Закрепление отсутствует

2. Сведения о характерных точках границ объекта

Обозначение характерных точек границ	Координаты, м		Метод определения координат характерной точки	Средняя квадратическая погрешность положения характерной точки (M _t), м	Описание обозначения точки на местности (при наличии)
	X	Y			
1	2	3	4	5	6
1377	534072.11	3303162.35	Картометрический метод	5.0	Закрепление отсутствует
1378	534063.93	3303086.19	Картометрический метод	5.0	Закрепление отсутствует
1379	534063.45	3303080.57	Картометрический метод	5.0	Закрепление отсутствует
1380	534080.34	3303082.01	Картометрический метод	5.0	Закрепление отсутствует
1381	534080.55	3303075.93	Картометрический метод	5.0	Закрепление отсутствует
1382	534079.44	3303072.08	Картометрический метод	5.0	Закрепление отсутствует
1383	534104.17	3303074.85	Картометрический метод	5.0	Закрепление отсутствует
1384	534094.79	3303004.19	Картометрический метод	5.0	Закрепление отсутствует
1385	534082.47	3302958.70	Картометрический метод	5.0	Закрепление отсутствует
1386	534067.23	3302966.08	Картометрический метод	5.0	Закрепление отсутствует
1387	534064.27	3302960.86	Картометрический метод	5.0	Закрепление отсутствует
1388	534064.27	3302960.85	Картометрический метод	5.0	Закрепление отсутствует
1389	534080.87	3302952.81	Картометрический метод	5.0	Закрепление отсутствует
1390	534085.08	3302950.69	Картометрический метод	5.0	Закрепление отсутствует
1391	534092.01	3302983.78	Картометрический метод	5.0	Закрепление отсутствует
1392	534094.68	3302983.57	Картометрический метод	5.0	Закрепление отсутствует
1393	534100.64	3303017.19	Картометрический метод	5.0	Закрепление отсутствует
1394	534106.08	3303063.15	Картометрический метод	5.0	Закрепление отсутствует
1395	534108.00	3303090.04	Картометрический метод	5.0	Закрепление отсутствует
1396	534129.46	3303094.01	Картометрический метод	5.0	Закрепление отсутствует
1397	534129.58	3303097.80	Картометрический метод	5.0	Закрепление отсутствует
1398	534130.22	3303165.32	Картометрический метод	5.0	Закрепление отсутствует
1399	534129.08	3303174.03	Картометрический метод	5.0	Закрепление отсутствует
1400	534116.31	3303176.22	Картометрический метод	5.0	Закрепление отсутствует
1401	534106.92	3303177.10	Картометрический метод	5.0	Закрепление отсутствует

2. Сведения о характерных точках границ объекта

Обозначение характерных точек границ	Координаты, м		Метод определения координат характерной точки	Средняя квадратическая погрешность положения характерной точки (M _t), м	Описание обозначения точки на местности (при наличии)
	X	Y			
1	2	3	4	5	6
1402	534099.59	3303177.50	Картометрический метод	5.0	Закрепление отсутствует
1403	534096.08	3303176.91	Картометрический метод	5.0	Закрепление отсутствует
1404	534074.09	3303175.45	Картометрический метод	5.0	Закрепление отсутствует
1405	534071.86	3303175.57	Картометрический метод	5.0	Закрепление отсутствует
1406	534070.77	3303175.90	Картометрический метод	5.0	Закрепление отсутствует
1407	534066.79	3303177.56	Картометрический метод	5.0	Закрепление отсутствует
1408	534063.91	3303178.77	Картометрический метод	5.0	Закрепление отсутствует
1409	534059.79	3303181.06	Картометрический метод	5.0	Закрепление отсутствует
1410	534058.85	3303181.39	Картометрический метод	5.0	Закрепление отсутствует
1411	534056.81	3303181.53	Картометрический метод	5.0	Закрепление отсутствует
1412	534054.30	3303181.66	Картометрический метод	5.0	Закрепление отсутствует
1413	534051.44	3303182.06	Картометрический метод	5.0	Закрепление отсутствует
1414	534047.70	3303183.17	Картометрический метод	5.0	Закрепление отсутствует
1415	534036.17	3303187.47	Картометрический метод	5.0	Закрепление отсутствует
1416	534027.08	3303187.76	Картометрический метод	5.0	Закрепление отсутствует
1417	534024.38	3303188.32	Картометрический метод	5.0	Закрепление отсутствует
1418	534021.37	3303189.52	Картометрический метод	5.0	Закрепление отсутствует
1419	534019.43	3303190.44	Картометрический метод	5.0	Закрепление отсутствует
1420	534015.67	3303192.55	Картометрический метод	5.0	Закрепление отсутствует
1421	534004.77	3303199.81	Картометрический метод	5.0	Закрепление отсутствует
1422	533994.18	3303207.75	Картометрический метод	5.0	Закрепление отсутствует
1423	533988.75	3303212.04	Картометрический метод	5.0	Закрепление отсутствует
1424	533984.39	3303216.08	Картометрический метод	5.0	Закрепление отсутствует
1425	533981.91	3303218.72	Картометрический метод	5.0	Закрепление отсутствует
1426	533978.46	3303224.03	Картометрический метод	5.0	Закрепление отсутствует

2. Сведения о характерных точках границ объекта

Обозначение характерных точек границ	Координаты, м		Метод определения координат характерной точки	Средняя квадратическая погрешность положения характерной точки (M _t), м	Описание обозначения точки на местности (при наличии)
	X	Y			
1	2	3	4	5	6
1427	533977.59	3303226.68	Картометрический метод	5.0	Закрепление отсутствует
1428	533977.46	3303228.10	Картометрический метод	5.0	Закрепление отсутствует
1429	533977.77	3303230.15	Картометрический метод	5.0	Закрепление отсутствует
1430	533980.66	3303236.85	Картометрический метод	5.0	Закрепление отсутствует
1431	533983.46	3303245.40	Картометрический метод	5.0	Закрепление отсутствует
1432	533984.66	3303249.80	Картометрический метод	5.0	Закрепление отсутствует
1433	533985.56	3303254.33	Картометрический метод	5.0	Закрепление отсутствует
1434	533985.83	3303256.60	Картометрический метод	5.0	Закрепление отсутствует
1435	533985.91	3303260.01	Картометрический метод	5.0	Закрепление отсутствует
1436	533984.91	3303269.72	Картометрический метод	5.0	Закрепление отсутствует
1437	533984.41	3303283.17	Картометрический метод	5.0	Закрепление отсутствует
1438	533975.53	3303283.74	Картометрический метод	5.0	Закрепление отсутствует
1374	533960.94	3303258.47	Картометрический метод	5.0	Закрепление отсутствует
1439	526418.25	3301588.74	Картометрический метод	5.0	Закрепление отсутствует
1440	526414.64	3301609.64	Картометрический метод	5.0	Закрепление отсутствует
1441	526418.88	3301609.43	Картометрический метод	5.0	Закрепление отсутствует
1442	526418.88	3301609.47	Картометрический метод	5.0	Закрепление отсутствует
1443	526414.37	3301612.72	Картометрический метод	5.0	Закрепление отсутствует
1444	526412.76	3301613.72	Картометрический метод	5.0	Закрепление отсутствует
1445	526410.25	3301614.47	Картометрический метод	5.0	Закрепление отсутствует
1446	526407.00	3301613.97	Картометрический метод	5.0	Закрепление отсутствует
1447	526404.24	3301615.22	Картометрический метод	5.0	Закрепление отсутствует
1448	526395.97	3301620.98	Картометрический метод	5.0	Закрепление отсутствует
1449	526394.06	3301622.55	Картометрический метод	5.0	Закрепление отсутствует
1450	526385.92	3301605.71	Картометрический метод	5.0	Закрепление отсутствует

2. Сведения о характерных точках границ объекта

Обозначение характерных точек границ	Координаты, м		Метод определения координат характерной точки	Средняя квадратическая погрешность положения характерной точки (M _t), м	Описание обозначения точки на местности (при наличии)
	X	Y			
1	2	3	4	5	6
1451	526378.34	3301590.81	Картометрический метод	5.0	Закрепление отсутствует
1452	526389.45	3301591.78	Картометрический метод	5.0	Закрепление отсутствует
1439	526418.25	3301588.74	Картометрический метод	5.0	Закрепление отсутствует

3. Сведения о характерных точках части (частей) границы объекта

Обозначение характерных точек части границы	Координаты, м		Метод определения координат характерной точки	Средняя квадратическая погрешность положения характерной точки (M _t), м	Описание обозначения точки на местности (при наличии)
	X	Y			
1	2	3	4	5	6
-	-	-	-	-	-

ТЕКСТОВОЕ ОПИСАНИЕ
местоположения границ населенных пунктов, территориальных зон

Прохождение границы		Описание прохождения границы
от точки	до точки	
1	2	3
1	2	-
2	3	-
3	4	-
4	5	-
5	6	-
6	7	-
7	8	-
8	9	-
9	10	-
10	11	-
11	12	-
12	13	-
13	14	-
14	15	-
15	16	-
16	17	-
17	18	-
18	19	-
19	20	-
20	21	-
21	22	-
22	23	-
23	24	-
24	25	-
25	26	-
26	27	-
27	28	-
28	29	-
29	30	-
30	31	-
31	32	-
32	33	-
33	34	-
34	35	-
35	36	-
36	37	-
37	38	-

ТЕКСТОВОЕ ОПИСАНИЕ
местоположения границ населенных пунктов, территориальных зон

Прохождение границы		Описание прохождения границы
от точки	до точки	
1	2	3
38	39	-
39	40	-
40	41	-
41	42	-
42	43	-
43	44	-
44	45	-
45	46	-
46	47	-
47	48	-
48	49	-
49	50	-
50	51	-
51	52	-
52	53	-
53	54	-
54	55	-
55	56	-
56	57	-
57	58	-
58	59	-
59	60	-
60	61	-
61	62	-
62	63	-
63	64	-
64	65	-
65	66	-
66	67	-
67	68	-
68	69	-
69	70	-
70	71	-
71	72	-
72	73	-
73	74	-
74	75	-

ТЕКСТОВОЕ ОПИСАНИЕ
местоположения границ населенных пунктов, территориальных зон

Прохождение границы		Описание прохождения границы
от точки	до точки	
1	2	3
75	76	-
76	77	-
77	78	-
78	79	-
79	80	-
80	81	-
81	82	-
82	83	-
83	84	-
84	85	-
85	86	-
86	87	-
87	88	-
88	89	-
89	90	-
90	91	-
91	92	-
92	93	-
93	94	-
94	95	-
95	96	-
96	97	-
97	98	-
98	99	-
99	100	-
100	101	-
101	102	-
102	103	-
103	104	-
104	105	-
105	106	-
106	107	-
107	108	-
108	109	-
109	110	-
110	111	-
111	112	-

ТЕКСТОВОЕ ОПИСАНИЕ
местоположения границ населенных пунктов, территориальных зон

Прохождение границы		Описание прохождения границы
от точки	до точки	
1	2	3
112	113	-
113	114	-
114	115	-
115	116	-
116	117	-
117	118	-
118	119	-
119	120	-
120	121	-
121	122	-
122	123	-
123	124	-
124	125	-
125	126	-
126	127	-
127	128	-
128	129	-
129	130	-
130	131	-
131	132	-
132	133	-
133	134	-
134	135	-
135	136	-
136	137	-
137	138	-
138	139	-
139	140	-
140	141	-
141	142	-
142	143	-
143	144	-
144	145	-
145	146	-
146	147	-
147	148	-
148	149	-

ТЕКСТОВОЕ ОПИСАНИЕ
местоположения границ населенных пунктов, территориальных зон

Прохождение границы		Описание прохождения границы
от точки	до точки	
1	2	3
149	150	-
150	151	-
151	152	-
152	153	-
153	154	-
154	155	-
155	156	-
156	157	-
157	158	-
158	159	-
159	160	-
160	161	-
161	162	-
162	163	-
163	164	-
164	165	-
165	166	-
166	167	-
167	168	-
168	169	-
169	170	-
170	171	-
171	172	-
172	173	-
173	174	-
174	175	-
175	176	-
176	177	-
177	178	-
178	179	-
179	180	-
180	181	-
181	182	-
182	183	-
183	184	-
184	185	-
185	186	-

ТЕКСТОВОЕ ОПИСАНИЕ
местоположения границ населенных пунктов, территориальных зон

Прохождение границы		Описание прохождения границы
от точки	до точки	
1	2	3
186	187	-
187	188	-
188	189	-
189	190	-
190	191	-
191	192	-
192	193	-
193	194	-
194	195	-
195	196	-
196	197	-
197	198	-
198	199	-
199	200	-
200	201	-
201	202	-
202	203	-
203	204	-
204	205	-
205	206	-
206	207	-
207	208	-
208	209	-
209	210	-
210	211	-
211	212	-
212	213	-
213	214	-
214	215	-
215	216	-
216	217	-
217	218	-
218	219	-
219	220	-
220	221	-
221	222	-
222	223	-

ТЕКСТОВОЕ ОПИСАНИЕ
местоположения границ населенных пунктов, территориальных зон

Прохождение границы		Описание прохождения границы
от точки	до точки	
1	2	3
223	224	-
224	225	-
225	1	-
226	227	-
227	228	-
228	229	-
229	230	-
230	231	-
231	232	-
232	233	-
233	234	-
234	235	-
235	236	-
236	237	-
237	238	-
238	239	-
239	226	-
240	241	-
241	242	-
242	243	-
243	244	-
244	245	-
245	246	-
246	247	-
247	248	-
248	249	-
249	250	-
250	251	-
251	252	-
252	253	-
253	254	-
254	255	-
255	240	-
256	257	-
257	258	-
258	259	-
259	260	-

ТЕКСТОВОЕ ОПИСАНИЕ
местоположения границ населенных пунктов, территориальных зон

Прохождение границы		Описание прохождения границы
от точки	до точки	
1	2	3
260	261	-
261	262	-
262	263	-
263	264	-
264	265	-
265	266	-
266	267	-
267	268	-
268	269	-
269	270	-
270	271	-
271	272	-
272	273	-
273	274	-
274	275	-
275	276	-
276	277	-
277	278	-
278	279	-
279	280	-
280	281	-
281	282	-
282	283	-
283	284	-
284	285	-
285	286	-
286	287	-
287	288	-
288	256	-
289	290	-
290	291	-
291	292	-
292	293	-
293	294	-
294	295	-
295	296	-
296	297	-

ТЕКСТОВОЕ ОПИСАНИЕ
местоположения границ населенных пунктов, территориальных зон

Прохождение границы		Описание прохождения границы
от точки	до точки	
1	2	3
297	298	-
298	299	-
299	300	-
300	301	-
301	302	-
302	303	-
303	304	-
304	305	-
305	306	-
306	307	-
307	308	-
308	309	-
309	310	-
310	311	-
311	312	-
312	313	-
313	314	-
314	315	-
315	316	-
316	317	-
317	318	-
318	319	-
319	320	-
320	321	-
321	322	-
322	323	-
323	324	-
324	325	-
325	326	-
326	327	-
327	328	-
328	329	-
329	330	-
330	331	-
331	332	-
332	333	-
333	334	-

ТЕКСТОВОЕ ОПИСАНИЕ
местоположения границ населенных пунктов, территориальных зон

Прохождение границы		Описание прохождения границы
от точки	до точки	
1	2	3
334	335	-
335	336	-
336	337	-
337	338	-
338	339	-
339	340	-
340	341	-
341	342	-
342	343	-
343	344	-
344	345	-
345	346	-
346	347	-
347	348	-
348	349	-
349	350	-
350	351	-
351	352	-
352	353	-
353	354	-
354	355	-
355	356	-
356	357	-
357	358	-
358	359	-
359	360	-
360	361	-
361	362	-
362	363	-
363	364	-
364	365	-
365	366	-
366	367	-
367	368	-
368	369	-
369	370	-
370	371	-

ТЕКСТОВОЕ ОПИСАНИЕ
местоположения границ населенных пунктов, территориальных зон

Прохождение границы		Описание прохождения границы
от точки	до точки	
1	2	3
371	372	-
372	373	-
373	374	-
374	375	-
375	376	-
376	377	-
377	378	-
378	379	-
379	380	-
380	381	-
381	382	-
382	383	-
383	384	-
384	385	-
385	386	-
386	387	-
387	388	-
388	389	-
389	390	-
390	391	-
391	392	-
392	393	-
393	394	-
394	395	-
395	396	-
396	397	-
397	398	-
398	399	-
399	400	-
400	401	-
401	402	-
402	403	-
403	404	-
404	405	-
405	406	-
406	289	-
407	408	-

ТЕКСТОВОЕ ОПИСАНИЕ
местоположения границ населенных пунктов, территориальных зон

Прохождение границы		Описание прохождения границы
от точки	до точки	
1	2	3
408	409	-
409	410	-
410	411	-
411	412	-
412	413	-
413	414	-
414	415	-
415	416	-
416	417	-
417	418	-
418	419	-
419	420	-
420	421	-
421	422	-
422	423	-
423	424	-
424	425	-
425	426	-
426	427	-
427	428	-
428	429	-
429	430	-
430	431	-
431	432	-
432	407	-
433	434	-
434	435	-
435	436	-
436	437	-
437	438	-
438	439	-
439	440	-
440	441	-
441	442	-
442	443	-
443	444	-
444	445	-

ТЕКСТОВОЕ ОПИСАНИЕ
местоположения границ населенных пунктов, территориальных зон

Прохождение границы		Описание прохождения границы
от точки	до точки	
1	2	
445	446	-
446	447	-
447	448	-
448	449	-
449	450	-
450	451	-
451	433	-
452	453	-
453	454	-
454	455	-
455	456	-
456	457	-
457	458	-
458	459	-
459	460	-
460	461	-
461	462	-
462	463	-
463	464	-
464	465	-
465	466	-
466	467	-
467	468	-
468	469	-
469	470	-
470	452	-
471	472	-
472	473	-
473	474	-
474	475	-
475	476	-
476	477	-
477	478	-
478	479	-
479	480	-
480	481	-
481	482	-

ТЕКСТОВОЕ ОПИСАНИЕ
местоположения границ населенных пунктов, территориальных зон

Прохождение границы		Описание прохождения границы
от точки	до точки	
1	2	3
482	483	-
483	484	-
484	471	-
485	486	-
486	487	-
487	488	-
488	489	-
489	490	-
490	491	-
491	492	-
492	493	-
493	494	-
494	495	-
495	496	-
496	497	-
497	498	-
498	499	-
499	500	-
500	501	-
501	502	-
502	503	-
503	504	-
504	505	-
505	506	-
506	507	-
507	508	-
508	509	-
509	510	-
510	511	-
511	512	-
512	513	-
513	514	-
514	515	-
515	516	-
516	517	-
517	518	-
518	519	-

ТЕКСТОВОЕ ОПИСАНИЕ
местоположения границ населенных пунктов, территориальных зон

Прохождение границы		Описание прохождения границы
от точки	до точки	
1	2	3
519	520	-
520	521	-
521	522	-
522	523	-
523	524	-
524	525	-
525	526	-
526	527	-
527	528	-
528	529	-
529	530	-
530	531	-
531	532	-
532	533	-
533	534	-
534	535	-
535	536	-
536	537	-
537	538	-
538	539	-
539	540	-
540	541	-
541	542	-
542	543	-
543	544	-
544	545	-
545	546	-
546	547	-
547	548	-
548	549	-
549	550	-
550	485	-
551	552	-
552	553	-
553	554	-
554	555	-
555	556	-

ТЕКСТОВОЕ ОПИСАНИЕ
местоположения границ населенных пунктов, территориальных зон

Прохождение границы		Описание прохождения границы
от точки	до точки	
1	2	3
556	557	-
557	558	-
558	559	-
559	560	-
560	561	-
561	562	-
562	563	-
563	564	-
564	565	-
565	566	-
566	567	-
567	568	-
568	569	-
569	570	-
570	571	-
571	572	-
572	573	-
573	574	-
574	575	-
575	576	-
576	577	-
577	578	-
578	579	-
579	580	-
580	581	-
581	582	-
582	583	-
583	584	-
584	585	-
585	586	-
586	587	-
587	588	-
588	589	-
589	590	-
590	591	-
591	592	-
592	593	-

ТЕКСТОВОЕ ОПИСАНИЕ
местоположения границ населенных пунктов, территориальных зон

Прохождение границы		Описание прохождения границы
от точки	до точки	
1	2	3
593	594	-
594	595	-
595	596	-
596	597	-
597	598	-
598	599	-
599	600	-
600	601	-
601	602	-
602	603	-
603	604	-
604	605	-
605	606	-
606	607	-
607	608	-
608	609	-
609	610	-
610	611	-
611	612	-
612	613	-
613	614	-
614	615	-
615	616	-
616	617	-
617	618	-
618	619	-
619	620	-
620	621	-
621	622	-
622	623	-
623	624	-
624	625	-
625	626	-
626	627	-
627	628	-
628	629	-
629	630	-

ТЕКСТОВОЕ ОПИСАНИЕ
местоположения границ населенных пунктов, территориальных зон

Прохождение границы		Описание прохождения границы
от точки	до точки	
1	2	3
630	631	-
631	632	-
632	633	-
633	634	-
634	635	-
635	636	-
636	637	-
637	638	-
638	639	-
639	640	-
640	641	-
641	642	-
642	643	-
643	644	-
644	551	-
645	646	-
646	647	-
647	648	-
648	649	-
649	650	-
650	651	-
651	652	-
652	653	-
653	654	-
654	655	-
655	656	-
656	657	-
657	658	-
658	659	-
659	660	-
660	661	-
661	662	-
662	663	-
663	664	-
664	665	-
665	666	-
666	667	-

ТЕКСТОВОЕ ОПИСАНИЕ
местоположения границ населенных пунктов, территориальных зон

Прохождение границы		Описание прохождения границы
от точки	до точки	
1	2	3
667	668	-
668	669	-
669	670	-
670	671	-
671	672	-
672	673	-
673	674	-
674	675	-
675	676	-
676	677	-
677	678	-
678	679	-
679	680	-
680	681	-
681	682	-
682	683	-
683	684	-
684	685	-
685	686	-
686	687	-
687	688	-
688	645	-
689	690	-
690	691	-
691	692	-
692	693	-
693	694	-
694	695	-
695	696	-
696	697	-
697	698	-
698	699	-
699	700	-
700	701	-
701	702	-
702	703	-
703	704	-

ТЕКСТОВОЕ ОПИСАНИЕ
местоположения границ населенных пунктов, территориальных зон

Прохождение границы		Описание прохождения границы
от точки	до точки	
1	2	3
704	705	-
705	706	-
706	707	-
707	689	-
708	709	-
709	710	-
710	711	-
711	712	-
712	713	-
713	714	-
714	715	-
715	716	-
716	717	-
717	718	-
718	719	-
719	720	-
720	721	-
721	722	-
722	723	-
723	724	-
724	725	-
725	726	-
726	727	-
727	728	-
728	729	-
729	730	-
730	731	-
731	732	-
732	733	-
733	734	-
734	735	-
735	736	-
736	737	-
737	738	-
738	739	-
739	740	-
740	741	-

ТЕКСТОВОЕ ОПИСАНИЕ
местоположения границ населенных пунктов, территориальных зон

Прохождение границы		Описание прохождения границы
от точки	до точки	
1	2	3
741	742	-
742	743	-
743	744	-
744	745	-
745	746	-
746	747	-
747	748	-
748	749	-
749	750	-
750	751	-
751	752	-
752	753	-
753	754	-
754	755	-
755	756	-
756	757	-
757	758	-
758	759	-
759	760	-
760	761	-
761	762	-
762	763	-
763	764	-
764	765	-
765	766	-
766	767	-
767	768	-
768	769	-
769	770	-
770	771	-
771	772	-
772	773	-
773	774	-
774	775	-
775	776	-
776	777	-
777	778	-

ТЕКСТОВОЕ ОПИСАНИЕ
местоположения границ населенных пунктов, территориальных зон

Прохождение границы		Описание прохождения границы
от точки	до точки	
1	2	3
778	779	-
779	780	-
780	781	-
781	782	-
782	783	-
783	784	-
784	785	-
785	708	-
786	787	-
787	788	-
788	789	-
789	790	-
790	791	-
791	792	-
792	793	-
793	794	-
794	795	-
795	796	-
796	797	-
797	798	-
798	799	-
799	800	-
800	801	-
801	802	-
802	803	-
803	804	-
804	805	-
805	806	-
806	807	-
807	808	-
808	809	-
809	810	-
810	811	-
811	812	-
812	813	-
813	814	-
814	815	-

ТЕКСТОВОЕ ОПИСАНИЕ
местоположения границ населенных пунктов, территориальных зон

Прохождение границы		Описание прохождения границы
от точки	до точки	
1	2	3
815	816	-
816	817	-
817	818	-
818	819	-
819	820	-
820	821	-
821	822	-
822	823	-
823	824	-
824	825	-
825	826	-
826	827	-
827	828	-
828	829	-
829	830	-
830	831	-
831	832	-
832	833	-
833	834	-
834	835	-
835	836	-
836	837	-
837	838	-
838	839	-
839	840	-
840	841	-
841	842	-
842	843	-
843	844	-
844	845	-
845	846	-
846	847	-
847	848	-
848	849	-
849	850	-
850	851	-
851	852	-

ТЕКСТОВОЕ ОПИСАНИЕ
местоположения границ населенных пунктов, территориальных зон

Прохождение границы		Описание прохождения границы
от точки	до точки	
1	2	3
852	853	-
853	854	-
854	855	-
855	856	-
856	857	-
857	858	-
858	859	-
859	860	-
860	861	-
861	862	-
862	863	-
863	864	-
864	865	-
865	866	-
866	867	-
867	868	-
868	869	-
869	870	-
870	871	-
871	872	-
872	873	-
873	874	-
874	875	-
875	876	-
876	877	-
877	878	-
878	879	-
879	880	-
880	881	-
881	882	-
882	883	-
883	884	-
884	885	-
885	886	-
886	887	-
887	888	-
888	889	-

ТЕКСТОВОЕ ОПИСАНИЕ
местоположения границ населенных пунктов, территориальных зон

Прохождение границы		Описание прохождения границы
от точки	до точки	
1	2	3
889	890	-
890	891	-
891	892	-
892	893	-
893	894	-
894	895	-
895	896	-
896	897	-
897	898	-
898	899	-
899	900	-
900	901	-
901	902	-
902	903	-
903	904	-
904	905	-
905	906	-
906	907	-
907	908	-
908	909	-
909	910	-
910	911	-
911	912	-
912	913	-
913	914	-
914	915	-
915	916	-
916	917	-
917	918	-
918	919	-
919	920	-
920	921	-
921	922	-
922	923	-
923	924	-
924	925	-
925	926	-

ТЕКСТОВОЕ ОПИСАНИЕ
местоположения границ населенных пунктов, территориальных зон

Прохождение границы		Описание прохождения границы
от точки	до точки	
1	2	3
926	927	-
927	928	-
928	929	-
929	930	-
930	931	-
931	786	-
932	933	-
933	934	-
934	935	-
935	936	-
936	937	-
937	938	-
938	939	-
939	940	-
940	941	-
941	942	-
942	943	-
943	944	-
944	945	-
945	946	-
946	947	-
947	948	-
948	949	-
949	950	-
950	951	-
951	952	-
952	953	-
953	954	-
954	955	-
955	956	-
956	957	-
957	958	-
958	959	-
959	960	-
960	961	-
961	962	-
962	963	-

ТЕКСТОВОЕ ОПИСАНИЕ
местоположения границ населенных пунктов, территориальных зон

Прохождение границы		Описание прохождения границы
от точки	до точки	
1	2	3
963	964	-
964	965	-
965	966	-
966	967	-
967	968	-
968	969	-
969	970	-
970	971	-
971	972	-
972	973	-
973	974	-
974	975	-
975	976	-
976	977	-
977	978	-
978	979	-
979	980	-
980	981	-
981	982	-
982	983	-
983	984	-
984	985	-
985	986	-
986	987	-
987	988	-
988	989	-
989	990	-
990	991	-
991	992	-
992	993	-
993	994	-
994	995	-
995	996	-
996	997	-
997	998	-
998	999	-
999	1000	-

ТЕКСТОВОЕ ОПИСАНИЕ
местоположения границ населенных пунктов, территориальных зон

Прохождение границы		Описание прохождения границы
от точки	до точки	
1	2	3
1000	1001	-
1001	1002	-
1002	1003	-
1003	1004	-
1004	1005	-
1005	1006	-
1006	1007	-
1007	1008	-
1008	1009	-
1009	1010	-
1010	1011	-
1011	1012	-
1012	1013	-
1013	1014	-
1014	1015	-
1015	1016	-
1016	1017	-
1017	1018	-
1018	1019	-
1019	1020	-
1020	932	-
1021	1022	-
1022	1023	-
1023	1024	-
1024	1025	-
1025	1026	-
1026	1027	-
1027	1028	-
1028	1029	-
1029	1030	-
1030	1031	-
1031	1032	-
1032	1033	-
1033	1034	-
1034	1035	-
1035	1036	-
1036	1037	-

ТЕКСТОВОЕ ОПИСАНИЕ
местоположения границ населенных пунктов, территориальных зон

Прохождение границы		Описание прохождения границы
от точки	до точки	
1	2	3
1037	1038	-
1038	1039	-
1039	1040	-
1040	1041	-
1041	1042	-
1042	1043	-
1043	1044	-
1044	1045	-
1045	1046	-
1046	1047	-
1047	1048	-
1048	1049	-
1049	1050	-
1050	1051	-
1051	1052	-
1052	1053	-
1053	1054	-
1054	1055	-
1055	1056	-
1056	1057	-
1057	1058	-
1058	1059	-
1059	1060	-
1060	1061	-
1061	1062	-
1062	1063	-
1063	1064	-
1064	1065	-
1065	1066	-
1066	1067	-
1067	1068	-
1068	1069	-
1069	1070	-
1070	1071	-
1071	1072	-
1072	1073	-
1073	1074	-

ТЕКСТОВОЕ ОПИСАНИЕ
местоположения границ населенных пунктов, территориальных зон

Прохождение границы		Описание прохождения границы
от точки	до точки	
1	2	3
1074	1075	-
1075	1076	-
1076	1077	-
1077	1078	-
1078	1079	-
1079	1080	-
1080	1081	-
1081	1082	-
1082	1083	-
1083	1084	-
1084	1085	-
1085	1086	-
1086	1087	-
1087	1088	-
1088	1089	-
1089	1090	-
1090	1091	-
1091	1092	-
1092	1093	-
1093	1094	-
1094	1095	-
1095	1096	-
1096	1097	-
1097	1098	-
1098	1099	-
1099	1100	-
1100	1101	-
1101	1102	-
1102	1103	-
1103	1104	-
1104	1105	-
1105	1106	-
1106	1107	-
1107	1108	-
1108	1109	-
1109	1110	-
1110	1111	-

ТЕКСТОВОЕ ОПИСАНИЕ
местоположения границ населенных пунктов, территориальных зон

Прохождение границы		Описание прохождения границы
от точки	до точки	
1	2	
1111	1112	-
1112	1113	-
1113	1114	-
1114	1115	-
1115	1116	-
1116	1117	-
1117	1118	-
1118	1119	-
1119	1120	-
1120	1121	-
1121	1122	-
1122	1123	-
1123	1124	-
1124	1125	-
1125	1126	-
1126	1127	-
1127	1021	-
1128	1129	-
1129	1130	-
1130	1131	-
1131	1132	-
1132	1133	-
1133	1134	-
1134	1135	-
1135	1136	-
1136	1137	-
1137	1138	-
1138	1139	-
1139	1140	-
1140	1141	-
1141	1142	-
1142	1143	-
1143	1144	-
1144	1145	-
1145	1146	-
1146	1147	-
1147	1148	-

ТЕКСТОВОЕ ОПИСАНИЕ
местоположения границ населенных пунктов, территориальных зон

Прохождение границы		Описание прохождения границы
от точки	до точки	
1	2	3
1148	1149	-
1149	1150	-
1150	1151	-
1151	1152	-
1152	1153	-
1153	1128	-
1154	1155	-
1155	1156	-
1156	1157	-
1157	1158	-
1158	1159	-
1159	1160	-
1160	1161	-
1161	1162	-
1162	1163	-
1163	1164	-
1164	1165	-
1165	1166	-
1166	1167	-
1167	1168	-
1168	1169	-
1169	1170	-
1170	1171	-
1171	1172	-
1172	1173	-
1173	1174	-
1174	1175	-
1175	1176	-
1176	1177	-
1177	1178	-
1178	1179	-
1179	1180	-
1180	1181	-
1181	1182	-
1182	1183	-
1183	1184	-
1184	1185	-

ТЕКСТОВОЕ ОПИСАНИЕ
местоположения границ населенных пунктов, территориальных зон

Прохождение границы		Описание прохождения границы
от точки	до точки	
1	2	
1185	1186	-
1186	1187	-
1187	1188	-
1188	1189	-
1189	1190	-
1190	1191	-
1191	1192	-
1192	1193	-
1193	1194	-
1194	1195	-
1195	1196	-
1196	1197	-
1197	1198	-
1198	1199	-
1199	1200	-
1200	1201	-
1201	1202	-
1202	1203	-
1203	1204	-
1204	1205	-
1205	1206	-
1206	1207	-
1207	1208	-
1208	1209	-
1209	1210	-
1210	1211	-
1211	1212	-
1212	1213	-
1213	1214	-
1214	1215	-
1215	1216	-
1216	1217	-
1217	1218	-
1218	1219	-
1219	1220	-
1220	1221	-
1221	1222	-

ТЕКСТОВОЕ ОПИСАНИЕ
местоположения границ населенных пунктов, территориальных зон

Прохождение границы		Описание прохождения границы
от точки	до точки	
1	2	
1222	1223	-
1223	1224	-
1224	1225	-
1225	1226	-
1226	1227	-
1227	1228	-
1228	1229	-
1229	1230	-
1230	1231	-
1231	1232	-
1232	1233	-
1233	1154	-
1234	1235	-
1235	1236	-
1236	1237	-
1237	1238	-
1238	1239	-
1239	1240	-
1240	1241	-
1241	1242	-
1242	1243	-
1243	1244	-
1244	1245	-
1245	1246	-
1246	1247	-
1247	1248	-
1248	1249	-
1249	1250	-
1250	1251	-
1251	1252	-
1252	1253	-
1253	1254	-
1254	1255	-
1255	1256	-
1256	1257	-
1257	1258	-
1258	1259	-

ТЕКСТОВОЕ ОПИСАНИЕ
местоположения границ населенных пунктов, территориальных зон

Прохождение границы		Описание прохождения границы
от точки	до точки	
1	2	3
1259	1260	-
1260	1261	-
1261	1262	-
1262	1263	-
1263	1264	-
1264	1265	-
1265	1266	-
1266	1267	-
1267	1268	-
1268	1269	-
1269	1270	-
1270	1271	-
1271	1272	-
1272	1273	-
1273	1274	-
1274	1275	-
1275	1276	-
1276	1277	-
1277	1278	-
1278	1279	-
1279	1280	-
1280	1281	-
1281	1282	-
1282	1283	-
1283	1284	-
1284	1285	-
1285	1286	-
1286	1287	-
1287	1288	-
1288	1289	-
1289	1290	-
1290	1291	-
1291	1292	-
1292	1293	-
1293	1294	-
1294	1295	-
1295	1296	-

ТЕКСТОВОЕ ОПИСАНИЕ
местоположения границ населенных пунктов, территориальных зон

Прохождение границы		Описание прохождения границы
от точки	до точки	
1	2	3
1296	1297	-
1297	1298	-
1298	1299	-
1299	1300	-
1300	1301	-
1301	1302	-
1302	1303	-
1303	1304	-
1304	1305	-
1305	1306	-
1306	1307	-
1307	1308	-
1308	1309	-
1309	1310	-
1310	1311	-
1311	1312	-
1312	1313	-
1313	1314	-
1314	1315	-
1315	1316	-
1316	1317	-
1317	1318	-
1318	1319	-
1319	1320	-
1320	1321	-
1321	1322	-
1322	1323	-
1323	1324	-
1324	1325	-
1325	1326	-
1326	1327	-
1327	1328	-
1328	1329	-
1329	1330	-
1330	1331	-
1331	1332	-
1332	1333	-

ТЕКСТОВОЕ ОПИСАНИЕ
местоположения границ населенных пунктов, территориальных зон

Прохождение границы		Описание прохождения границы
от точки	до точки	
1	2	
1333	1334	-
1334	1335	-
1335	1336	-
1336	1337	-
1337	1338	-
1338	1339	-
1339	1340	-
1340	1341	-
1341	1342	-
1342	1343	-
1343	1344	-
1344	1345	-
1345	1346	-
1346	1347	-
1347	1348	-
1348	1349	-
1349	1234	-
1350	1351	-
1351	1352	-
1352	1353	-
1353	1354	-
1354	1355	-
1355	1356	-
1356	1357	-
1357	1358	-
1358	1359	-
1359	1360	-
1360	1361	-
1361	1362	-
1362	1363	-
1363	1364	-
1364	1365	-
1365	1366	-
1366	1367	-
1367	1368	-
1368	1369	-
1369	1370	-

ТЕКСТОВОЕ ОПИСАНИЕ
местоположения границ населенных пунктов, территориальных зон

Прохождение границы		Описание прохождения границы
от точки	до точки	
1	2	3
1370	1371	-
1371	1372	-
1372	1373	-
1373	1350	-
1374	1375	-
1375	1376	-
1376	1377	-
1377	1378	-
1378	1379	-
1379	1380	-
1380	1381	-
1381	1382	-
1382	1383	-
1383	1384	-
1384	1385	-
1385	1386	-
1386	1387	-
1387	1388	-
1388	1389	-
1389	1390	-
1390	1391	-
1391	1392	-
1392	1393	-
1393	1394	-
1394	1395	-
1395	1396	-
1396	1397	-
1397	1398	-
1398	1399	-
1399	1400	-
1400	1401	-
1401	1402	-
1402	1403	-
1403	1404	-
1404	1405	-
1405	1406	-
1406	1407	-

ТЕКСТОВОЕ ОПИСАНИЕ
местоположения границ населенных пунктов, территориальных зон

Прохождение границы		Описание прохождения границы
от точки	до точки	
1	2	
1407	1408	-
1408	1409	-
1409	1410	-
1410	1411	-
1411	1412	-
1412	1413	-
1413	1414	-
1414	1415	-
1415	1416	-
1416	1417	-
1417	1418	-
1418	1419	-
1419	1420	-
1420	1421	-
1421	1422	-
1422	1423	-
1423	1424	-
1424	1425	-
1425	1426	-
1426	1427	-
1427	1428	-
1428	1429	-
1429	1430	-
1430	1431	-
1431	1432	-
1432	1433	-
1433	1434	-
1434	1435	-
1435	1436	-
1436	1437	-
1437	1438	-
1438	1374	-
1439	1440	-
1440	1441	-
1441	1442	-
1442	1443	-
1443	1444	-

ТЕКСТОВОЕ ОПИСАНИЕ
местоположения границ населенных пунктов, территориальных зон

Прохождение границы		Описание прохождения границы
от точки	до точки	
1	2	3
1444	1445	-
1445	1446	-
1446	1447	-
1447	1448	-
1448	1449	-
1449	1450	-
1450	1451	-
1451	1452	-
1452	1439	-

ГРАФИЧЕСКОЕ ОПИСАНИЕ

местоположения границ населенных пунктов, территориальных зон, особо охраняемых природных территорий, зон с особыми условиями использования территории

Зона рекреации в зоне экстенсивного природопользования (ТР.2.1)

(наименование объекта, местоположение границ которого описано (далее - объект))

Раздел 1

Сведения об объекте

№ п/п	Характеристики объекта	Описание характеристик
1	2	3
1.	Местоположение объекта	Ленинградская область, м. р-н Подпорожский, с.п Винницкое
2.	Площадь объекта +/- величина погрешности определения площади (Р +/- Дельта Р)	126069 +/- 6214 м ²
3.	Иные характеристики объекта	-

Раздел 2

Сведения о местоположении границ объекта

1. Система координат МСК 47 зона 3

2. Сведения о характерных точках границ объекта

Обозначение характерных точек границ	Координаты, м		Метод определения координат характерной точки	Средняя квадратическая погрешность положения характерной точки (M), м	Описание обозначения точки на местности (при наличии)
	X	Y			
1	2	3	4	5	6
1	486605.64	3310208.69	Картометрический метод	5.0	Закрепление отсутствует
2	486619.78	3310200.74	Картометрический метод	5.0	Закрепление отсутствует
3	486629.70	3310195.98	Картометрический метод	5.0	Закрепление отсутствует
4	486636.05	3310193.99	Картометрический метод	5.0	Закрепление отсутствует
5	486641.86	3310193.99	Картометрический метод	5.0	Закрепление отсутствует
6	486646.49	3310194.65	Картометрический метод	5.0	Закрепление отсутствует
7	486654.69	3310198.75	Картометрический метод	5.0	Закрепление отсутствует
8	486660.91	3310202.45	Картометрический метод	5.0	Закрепление отсутствует
9	486667.26	3310205.76	Картометрический метод	5.0	Закрепление отсутствует
10	486672.28	3310206.95	Картометрический метод	5.0	Закрепление отсутствует
11	486666.20	3310213.03	Картометрический метод	5.0	Закрепление отсутствует
12	486657.08	3310221.50	Картометрический метод	5.0	Закрепление отсутствует
13	486654.18	3310237.91	Картометрический метод	5.0	Закрепление отсутствует
14	486643.34	3310232.88	Картометрический метод	5.0	Закрепление отсутствует
15	486626.67	3310218.73	Картометрический метод	5.0	Закрепление отсутствует
1	486605.64	3310208.69	Картометрический метод	5.0	Закрепление отсутствует
16	481957.66	3298587.63	Картометрический метод	5.0	Закрепление отсутствует
17	481976.43	3298599.26	Картометрический метод	5.0	Закрепление отсутствует
18	481989.42	3298606.34	Картометрический метод	5.0	Закрепление отсутствует
19	482001.18	3298613.55	Картометрический метод	5.0	Закрепление отсутствует
20	482005.80	3298617.92	Картометрический метод	5.0	Закрепление отсутствует
21	482016.58	3298630.42	Картометрический метод	5.0	Закрепление отсутствует

2. Сведения о характерных точках границ объекта

Обозначение характерных точек границ	Координаты, м		Метод определения координат характерной точки	Средняя квадратическая погрешность положения характерной точки (M _t), м	Описание обозначения точки на местности (при наличии)
	X	Y			
1	2	3	4	5	6
22	482027.35	3298642.43	Картометрический метод	5.0	Закрепление отсутствует
23	482037.45	3298653.34	Картометрический метод	5.0	Закрепление отсутствует
24	482052.48	3298669.35	Картометрический метод	5.0	Закрепление отсутствует
25	482065.84	3298685.06	Картометрический метод	5.0	Закрепление отсутствует
26	482077.54	3298697.75	Картометрический метод	5.0	Закрепление отсутствует
27	482082.65	3298704.77	Картометрический метод	5.0	Закрепление отсутствует
28	482087.20	3298709.45	Картометрический метод	5.0	Закрепление отсутствует
29	482090.28	3298712.84	Картометрический метод	5.0	Закрепление отсутствует
30	482097.73	3298717.09	Картометрический метод	5.0	Закрепление отсутствует
31	482109.62	3298723.80	Картометрический метод	5.0	Закрепление отсутствует
32	482118.36	3298723.67	Картометрический метод	5.0	Закрепление отсутствует
33	482128.64	3298723.48	Картометрический метод	5.0	Закрепление отсутствует
34	482173.58	3298716.31	Картометрический метод	5.0	Закрепление отсутствует
35	482173.76	3298723.70	Картометрический метод	5.0	Закрепление отсутствует
36	482171.90	3298733.38	Картометрический метод	5.0	Закрепление отсутствует
37	482193.44	3298741.43	Картометрический метод	5.0	Закрепление отсутствует
38	482254.07	3298772.86	Картометрический метод	5.0	Закрепление отсутствует
39	482269.38	3298735.13	Картометрический метод	5.0	Закрепление отсутствует
40	482306.27	3298748.50	Картометрический метод	5.0	Закрепление отсутствует
41	482319.32	3298720.69	Картометрический метод	5.0	Закрепление отсутствует
42	482321.45	3298717.03	Картометрический метод	5.0	Закрепление отсутствует
43	482339.02	3298726.24	Картометрический метод	5.0	Закрепление отсутствует
44	482347.28	3298730.57	Картометрический метод	5.0	Закрепление отсутствует
45	482374.94	3298735.22	Картометрический метод	5.0	Закрепление отсутствует
46	482387.17	3298737.27	Картометрический метод	5.0	Закрепление отсутствует

2. Сведения о характерных точках границ объекта

Обозначение характерных точек границ	Координаты, м		Метод определения координат характерной точки	Средняя квадратическая погрешность положения характерной точки (M _t), м	Описание обозначения точки на местности (при наличии)
	X	Y			
1	2	3	4	5	6
47	482411.19	3298746.42	Картометрический метод	5.0	Закрепление отсутствует
48	482440.00	3298757.49	Картометрический метод	5.0	Закрепление отсутствует
49	482463.02	3298760.95	Картометрический метод	5.0	Закрепление отсутствует
50	482482.72	3298763.78	Картометрический метод	5.0	Закрепление отсутствует
51	482480.26	3298797.05	Картометрический метод	5.0	Закрепление отсутствует
52	482478.30	3298846.48	Картометрический метод	5.0	Закрепление отсутствует
53	482478.43	3298883.43	Картометрический метод	5.0	Закрепление отсутствует
54	482478.44	3298925.46	Картометрический метод	5.0	Закрепление отсутствует
55	482517.23	3298948.98	Картометрический метод	5.0	Закрепление отсутствует
56	482514.24	3298951.90	Картометрический метод	5.0	Закрепление отсутствует
57	482507.95	3298961.17	Картометрический метод	5.0	Закрепление отсутствует
58	482431.39	3299160.27	Картометрический метод	5.0	Закрепление отсутствует
59	482418.41	3299170.80	Картометрический метод	5.0	Закрепление отсутствует
60	482330.19	3299250.21	Картометрический метод	5.0	Закрепление отсутствует
61	482318.83	3299250.68	Картометрический метод	5.0	Закрепление отсутствует
62	482308.86	3299277.23	Картометрический метод	5.0	Закрепление отсутствует
63	482287.14	3299305.08	Картометрический метод	5.0	Закрепление отсутствует
64	482281.24	3299274.56	Картометрический метод	5.0	Закрепление отсутствует
65	482281.20	3299274.37	Картометрический метод	5.0	Закрепление отсутствует
66	482272.60	3299229.93	Картометрический метод	5.0	Закрепление отсутствует
67	482264.28	3299216.70	Картометрический метод	5.0	Закрепление отсутствует
68	482268.69	3299213.75	Картометрический метод	5.0	Закрепление отсутствует
69	482274.57	3299210.34	Картометрический метод	5.0	Закрепление отсутствует
70	482275.50	3299209.79	Картометрический метод	5.0	Закрепление отсутствует
71	482285.29	3299204.11	Картометрический метод	5.0	Закрепление отсутствует

2. Сведения о характерных точках границ объекта

Обозначение характерных точек границ	Координаты, м		Метод определения координат характерной точки	Средняя квадратическая погрешность положения характерной точки (M _t), м	Описание обозначения точки на местности (при наличии)
	X	Y			
1	2	3	4	5	6
72	482291.73	3299199.28	Картометрический метод	5.0	Закрепление отсутствует
73	482302.28	3299196.27	Картометрический метод	5.0	Закрепление отсутствует
74	482305.36	3299188.23	Картометрический метод	5.0	Закрепление отсутствует
75	482327.13	3299165.90	Картометрический метод	5.0	Закрепление отсутствует
76	482338.05	3299159.37	Картометрический метод	5.0	Закрепление отсутствует
77	482345.96	3299158.24	Картометрический метод	5.0	Закрепление отсутствует
78	482354.99	3299136.40	Картометрический метод	5.0	Закрепление отсутствует
79	482363.64	3299114.18	Картометрический метод	5.0	Закрепление отсутствует
80	482382.10	3299066.74	Картометрический метод	5.0	Закрепление отсутствует
81	482394.53	3299047.53	Картометрический метод	5.0	Закрепление отсутствует
82	482406.20	3299019.67	Картометрический метод	5.0	Закрепление отсутствует
83	482415.61	3298977.87	Картометрический метод	5.0	Закрепление отсутствует
84	482412.59	3298943.23	Картометрический метод	5.0	Закрепление отсутствует
85	482413.35	3298928.17	Картометрический метод	5.0	Закрепление отсутствует
86	482409.58	3298914.24	Картометрический метод	5.0	Закрепление отсутствует
87	482407.33	3298899.17	Картометрический метод	5.0	Закрепление отсутствует
88	482407.33	3298888.25	Картометрический метод	5.0	Закрепление отсутствует
89	482406.58	3298881.48	Картометрический метод	5.0	Закрепление отсутствует
90	482400.56	3298871.31	Картометрический метод	5.0	Закрепление отсутствует
91	482393.00	3298858.61	Картометрический метод	5.0	Закрепление отсутствует
92	482390.76	3298849.47	Картометрический метод	5.0	Закрепление отсутствует
93	482391.52	3298840.43	Картометрический метод	5.0	Закрепление отсутствует
94	482385.11	3298823.11	Картометрический метод	5.0	Закрепление отсутствует
95	482379.84	3298805.79	Картометрический метод	5.0	Закрепление отсутствует
96	482364.02	3298788.85	Картометрический метод	5.0	Закрепление отсутствует

2. Сведения о характерных точках границ объекта

Обозначение характерных точек границ	Координаты, м		Метод определения координат характерной точки	Средняя квадратическая погрешность положения характерной точки (M _t), м	Описание обозначения точки на местности (при наличии)
	X	Y			
1	2	3	4	5	6
97	482350.10	3298776.79	Картометрический метод	5.0	Закрепление отсутствует
98	482340.68	3298767.76	Картометрический метод	5.0	Закрепление отсутствует
99	482332.02	3298759.10	Картометрический метод	5.0	Закрепление отсутствует
100	482322.60	3298756.84	Картометрический метод	5.0	Закрепление отсутствует
101	482309.81	3298755.71	Картометрический метод	5.0	Закрепление отсутствует
102	482293.24	3298758.72	Картометрический метод	5.0	Закрепление отсутствует
103	482280.42	3298768.97	Картометрический метод	5.0	Закрепление отсутствует
104	482274.05	3298778.78	Картометрический метод	5.0	Закрепление отсутствует
105	482280.44	3298787.90	Картометрический метод	5.0	Закрепление отсутствует
106	482287.21	3298799.20	Картометрический метод	5.0	Закрепление отсутствует
107	482293.24	3298808.99	Картометрический метод	5.0	Закрепление отсутствует
108	482296.82	3298818.78	Картометрический метод	5.0	Закрепление отсутствует
109	482289.66	3298828.38	Картометрический метод	5.0	Закрепление отсутствует
110	482278.93	3298832.52	Картометрический метод	5.0	Закрепление отсутствует
111	482261.80	3298830.64	Картометрический метод	5.0	Закрепление отсутствует
112	482256.53	3298823.86	Картометрический метод	5.0	Закрепление отсутствует
113	482255.40	3298818.78	Картометрический метод	5.0	Закрепление отсутствует
114	482255.21	3298811.25	Картометрический метод	5.0	Закрепление отсутствует
115	482250.88	3298802.59	Картометрический метод	5.0	Закрепление отсутствует
116	482245.42	3298795.44	Картометрический метод	5.0	Закрепление отсутствует
117	482242.59	3298792.42	Картометрический метод	5.0	Закрепление отсутствует
118	482239.39	3298786.02	Картометрический метод	5.0	Закрепление отсутствует
119	482232.24	3298781.69	Картометрический метод	5.0	Закрепление отсутствует
120	482226.77	3298777.55	Картометрический метод	5.0	Закрепление отсутствует
121	482221.12	3298773.03	Картометрический метод	5.0	Закрепление отсутствует

2. Сведения о характерных точках границ объекта

Обозначение характерных точек границ	Координаты, м		Метод определения координат характерной точки	Средняя квадратическая погрешность положения характерной точки (M _t), м	Описание обозначения точки на местности (при наличии)
	X	Y			
1	2	3	4	5	6
122	482207.76	3298760.23	Картометрический метод	5.0	Закрепление отсутствует
123	482192.04	3298751.76	Картометрический метод	5.0	Закрепление отсутствует
124	482182.62	3298740.27	Картометрический метод	5.0	Закрепление отсутствует
125	482171.71	3298737.26	Картометрический метод	5.0	Закрепление отсутствует
126	482158.15	3298738.20	Картометрический метод	5.0	Закрепление отсутствует
127	482113.15	3298745.73	Картометрический метод	5.0	Закрепление отсутствует
128	482112.97	3298763.43	Картометрический метод	5.0	Закрепление отсутствует
129	482107.50	3298788.28	Картометрический метод	5.0	Закрепление отсутствует
130	482100.35	3298808.99	Картометрический метод	5.0	Закрепление отсутствует
131	482094.33	3298808.05	Картометрический метод	5.0	Закрепление отсутствует
132	482093.67	3298808.15	Картометрический метод	5.0	Закрепление отсутствует
133	482091.81	3298811.11	Картометрический метод	5.0	Закрепление отсутствует
134	482089.86	3298814.89	Картометрический метод	5.0	Закрепление отсутствует
135	482089.66	3298815.27	Картометрический метод	5.0	Закрепление отсутствует
136	482085.86	3298822.62	Картометрический метод	5.0	Закрепление отсутствует
137	482078.33	3298839.62	Картометрический метод	5.0	Закрепление отсутствует
138	482032.85	3298803.07	Картометрический метод	5.0	Закрепление отсутствует
139	482037.52	3298796.05	Картометрический метод	5.0	Закрепление отсутствует
140	482041.94	3298789.42	Картометрический метод	5.0	Закрепление отсутствует
141	482042.82	3298767.42	Картометрический метод	5.0	Закрепление отсутствует
142	482034.25	3298758.14	Картометрический метод	5.0	Закрепление отсутствует
143	482023.33	3298757.78	Картометрический метод	5.0	Закрепление отсутствует
144	482013.16	3298763.47	Картометрический метод	5.0	Закрепление отсутствует
145	482013.96	3298774.39	Картометрический метод	5.0	Закрепление отсутствует
146	481988.34	3298809.79	Картометрический метод	5.0	Закрепление отсутствует

2. Сведения о характерных точках границ объекта

Обозначение характерных точек границ	Координаты, м		Метод определения координат характерной точки	Средняя квадратическая погрешность положения характерной точки (M _t), м	Описание обозначения точки на местности (при наличии)
	X	Y			
1	2	3	4	5	6
147	481979.32	3298833.89	Картометрический метод	5.0	Закрепление отсутствует
148	481966.51	3298841.42	Картометрический метод	5.0	Закрепление отсутствует
149	481948.43	3298857.99	Картометрический метод	5.0	Закрепление отсутствует
150	481948.43	3298867.78	Картометрический метод	5.0	Закрепление отсутствует
151	481948.43	3298885.10	Картометрический метод	5.0	Закрепление отсутствует
152	481935.64	3298898.66	Картометрический метод	5.0	Закрепление отсутствует
153	481910.06	3298899.10	Картометрический метод	5.0	Закрепление отсутствует
154	481892.71	3298899.41	Картометрический метод	5.0	Закрепление отсутствует
155	481871.44	3298889.62	Картометрический метод	5.0	Закрепление отсутствует
156	481875.00	3298861.19	Картометрический метод	5.0	Закрепление отсутствует
157	481885.90	3298837.51	Картометрический метод	5.0	Закрепление отсутствует
158	481886.26	3298828.51	Картометрический метод	5.0	Закрепление отсутствует
159	481884.91	3298812.45	Картометрический метод	5.0	Закрепление отсутствует
160	481891.55	3298795.64	Картометрический метод	5.0	Закрепление отсутствует
161	481902.00	3298782.96	Картометрический метод	5.0	Закрепление отсутствует
162	481920.48	3298768.53	Картометрический метод	5.0	Закрепление отсутствует
163	481972.77	3298754.17	Картометрический метод	5.0	Закрепление отсутствует
164	481971.34	3298740.12	Картометрический метод	5.0	Закрепление отсутствует
165	481987.07	3298719.60	Картометрический метод	5.0	Закрепление отсутствует
166	482008.66	3298702.26	Картометрический метод	5.0	Закрепление отсутствует
167	482000.16	3298690.98	Картометрический метод	5.0	Закрепление отсутствует
168	481983.76	3298678.44	Картометрический метод	5.0	Закрепление отсутствует
169	481977.81	3298653.22	Картометрический метод	5.0	Закрепление отсутствует
170	481970.19	3298644.97	Картометрический метод	5.0	Закрепление отсутствует
171	481954.34	3298643.47	Картометрический метод	5.0	Закрепление отсутствует

2. Сведения о характерных точках границ объекта

Обозначение характерных точек границ	Координаты, м		Метод определения координат характерной точки	Средняя квадратическая погрешность положения характерной точки (M _t), м	Описание обозначения точки на местности (при наличии)
	X	Y			
1	2	3	4	5	6
172	481944.47	3298650.13	Картометрический метод	5.0	Закрепление отсутствует
173	481937.18	3298649.93	Картометрический метод	5.0	Закрепление отсутствует
174	481938.46	3298638.46	Картометрический метод	5.0	Закрепление отсутствует
175	481942.21	3298617.00	Картометрический метод	5.0	Закрепление отсутствует
176	481952.02	3298600.05	Картометрический метод	5.0	Закрепление отсутствует
16	481957.66	3298587.63	Картометрический метод	5.0	Закрепление отсутствует
177	482960.70	3298899.23	Картометрический метод	5.0	Закрепление отсутствует
178	482969.81	3298911.18	Картометрический метод	5.0	Закрепление отсутствует
179	482982.63	3298976.01	Картометрический метод	5.0	Закрепление отсутствует
180	482986.86	3298994.95	Картометрический метод	5.0	Закрепление отсутствует
181	482991.54	3299012.20	Картометрический метод	5.0	Закрепление отсутствует
182	483000.41	3299036.11	Картометрический метод	5.0	Закрепление отсутствует
183	483007.68	3299049.54	Картометрический метод	5.0	Закрепление отсутствует
184	483018.39	3299063.58	Картометрический метод	5.0	Закрепление отсутствует
185	483023.57	3299073.93	Картометрический метод	5.0	Закрепление отсутствует
186	483032.01	3299089.97	Картометрический метод	5.0	Закрепление отсутствует
187	483005.64	3299116.98	Картометрический метод	5.0	Закрепление отсутствует
188	482995.86	3299131.01	Картометрический метод	5.0	Закрепление отсутствует
189	482959.43	3299143.52	Картометрический метод	5.0	Закрепление отсутствует
190	482923.23	3299160.15	Картометрический метод	5.0	Закрепление отсутствует
191	482911.50	3299193.41	Картометрический метод	5.0	Закрепление отсутствует
192	482940.61	3299230.87	Картометрический метод	5.0	Закрепление отсутствует
193	482921.87	3299256.25	Картометрический метод	5.0	Закрепление отсутствует
194	482910.60	3299279.43	Картометрический метод	5.0	Закрепление отсутствует
195	482905.49	3299290.91	Картометрический метод	5.0	Закрепление отсутствует

2. Сведения о характерных точках границ объекта

Обозначение характерных точек границ	Координаты, м		Метод определения координат характерной точки	Средняя квадратическая погрешность положения характерной точки (M _t), м	Описание обозначения точки на местности (при наличии)
	X	Y			
1	2	3	4	5	6
196	482898.90	3299308.14	Картометрический метод	5.0	Закрепление отсутствует
197	482890.40	3299328.34	Картометрический метод	5.0	Закрепление отсутствует
198	482882.99	3299333.42	Картометрический метод	5.0	Закрепление отсутствует
199	482876.03	3299334.18	Картометрический метод	5.0	Закрепление отсутствует
200	482863.24	3299328.91	Картометрический метод	5.0	Закрепление отсутствует
201	482834.80	3299311.21	Картометрический метод	5.0	Закрепление отсутствует
202	482826.02	3299304.81	Картометрический метод	5.0	Закрепление отсутствует
203	482813.49	3299278.34	Картометрический метод	5.0	Закрепление отсутствует
204	482811.37	3299246.65	Картометрический метод	5.0	Закрепление отсутствует
205	482812.97	3299234.96	Картометрический метод	5.0	Закрепление отсутствует
206	482814.85	3299221.40	Картометрический метод	5.0	Закрепление отсутствует
207	482814.47	3299203.14	Картометрический метод	5.0	Закрепление отсутствует
208	482813.34	3299179.61	Картометрический метод	5.0	Закрепление отсутствует
209	482819.01	3299179.31	Картометрический метод	5.0	Закрепление отсутствует
210	482821.15	3299095.40	Картометрический метод	5.0	Закрепление отсутствует
211	482811.39	3299094.23	Картометрический метод	5.0	Закрепление отсутствует
212	482821.15	3299046.83	Картометрический метод	5.0	Закрепление отсутствует
213	482881.02	3298964.48	Картометрический метод	5.0	Закрепление отсутствует
214	482909.28	3298878.32	Картометрический метод	5.0	Закрепление отсутствует
215	482911.11	3298872.84	Картометрический метод	5.0	Закрепление отсутствует
216	482940.54	3298886.14	Картометрический метод	5.0	Закрепление отсутствует
217	482952.49	3298891.43	Картометрический метод	5.0	Закрепление отсутствует
218	482957.41	3298894.26	Картометрический метод	5.0	Закрепление отсутствует
177	482960.70	3298899.23	Картометрический метод	5.0	Закрепление отсутствует
219	482853.05	3299082.10	Картометрический метод	5.0	Закрепление отсутствует

2. Сведения о характерных точках границ объекта

Обозначение характерных точек границ	Координаты, м		Метод определения координат характерной точки	Средняя квадратическая погрешность положения характерной точки (M _t), м	Описание обозначения точки на местности (при наличии)
	X	Y			
1	2	3	4	5	6
220	482859.43	3299069.17	Картометрический метод	5.0	Закрепление отсутствует
221	482872.44	3299047.02	Картометрический метод	5.0	Закрепление отсутствует
222	482882.51	3299033.42	Картометрический метод	5.0	Закрепление отсутствует
223	482890.73	3299026.21	Картометрический метод	5.0	Закрепление отсутствует
224	482902.99	3299017.99	Картометрический метод	5.0	Закрепление отсутствует
225	482913.40	3299015.14	Картометрический метод	5.0	Закрепление отсутствует
226	482920.95	3299014.81	Картометрический метод	5.0	Закрепление отсутствует
227	482926.32	3299015.81	Картометрический метод	5.0	Закрепление отсутствует
228	482930.85	3299019.34	Картометрический метод	5.0	Закрепление отсутствует
229	482936.55	3299028.74	Картометрический метод	5.0	Закрепление отсутствует
230	482941.93	3299035.61	Картометрический метод	5.0	Закрепление отсутствует
231	482946.97	3299045.85	Картометрический метод	5.0	Закрепление отсутствует
232	482957.21	3299052.06	Картометрический метод	5.0	Закрепление отсутствует
233	482971.81	3299057.26	Картометрический метод	5.0	Закрепление отсутствует
234	482976.17	3299057.09	Картометрический метод	5.0	Закрепление отсутствует
235	482990.78	3299070.94	Картометрический метод	5.0	Закрепление отсутствует
236	482991.29	3299073.96	Картометрический метод	5.0	Закрепление отсутствует
237	482988.09	3299078.15	Картометрический метод	5.0	Закрепление отсутствует
238	482988.09	3299084.53	Картометрический метод	5.0	Закрепление отсутствует
239	482986.07	3299091.24	Картометрический метод	5.0	Закрепление отсутствует
240	482973.65	3299102.48	Картометрический метод	5.0	Закрепление отсутствует
241	482961.23	3299111.87	Картометрический метод	5.0	Закрепление отсутствует
242	482953.01	3299114.39	Картометрический метод	5.0	Закрепление отсутствует
243	482935.72	3299117.92	Картометрический метод	5.0	Закрепление отсутствует
244	482923.47	3299119.60	Картометрический метод	5.0	Закрепление отсутствует

2. Сведения о характерных точках границ объекта					
Обозначение характерных точек границ	Координаты, м		Метод определения координат характерной точки	Средняя квадратическая погрешность положения характерной точки (M _t), м	Описание обозначения точки на местности (при наличии)
	X	Y			
1	2	3	4	5	6
245	482904.34	3299120.11	Картометрический метод	5.0	Закрепление отсутствует
246	482896.74	3299126.68	Картометрический метод	5.0	Закрепление отсутствует
247	482890.73	3299143.26	Картометрический метод	5.0	Закрепление отсутствует
248	482882.08	3299159.28	Картометрический метод	5.0	Закрепление отсутствует
249	482866.64	3299191.32	Картометрический метод	5.0	Закрепление отсутствует
250	482862.28	3299196.02	Картометрический метод	5.0	Закрепление отсутствует
251	482856.23	3299198.70	Картометрический метод	5.0	Закрепление отсутствует
252	482845.15	3299198.37	Картометрический метод	5.0	Закрепление отсутствует
253	482837.93	3299194.84	Картометрический метод	5.0	Закрепление отсутствует
254	482834.91	3299190.31	Картометрический метод	5.0	Закрепление отсутствует
255	482832.90	3299180.08	Картометрический метод	5.0	Закрепление отсутствует
256	482833.74	3299174.54	Картометрический метод	5.0	Закрепление отсутствует
257	482843.64	3299146.18	Картометрический метод	5.0	Закрепление отсутствует
258	482847.00	3299132.42	Картометрический метод	5.0	Закрепление отсутствует
259	482846.66	3299127.39	Картометрический метод	5.0	Закрепление отсутствует
260	482845.15	3299109.27	Картометрический метод	5.0	Закрепление отсутствует
261	482847.85	3299092.83	Картометрический метод	5.0	Закрепление отсутствует
219	482853.05	3299082.10	Картометрический метод	5.0	Закрепление отсутствует
3. Сведения о характерных точках части (частей) границы объекта					
Обозначение характерных точек части границы	Координаты, м		Метод определения координат характерной точки	Средняя квадратическая погрешность положения характерной точки (M _t), м	Описание обозначения точки на местности (при наличии)
	X	Y			
1	2	3	4	5	6
-	-	-	-	-	-

ТЕКСТОВОЕ ОПИСАНИЕ
местоположения границ населенных пунктов, территориальных зон

Прохождение границы		Описание прохождения границы
от точки	до точки	
1	2	3
1	2	-
2	3	-
3	4	-
4	5	-
5	6	-
6	7	-
7	8	-
8	9	-
9	10	-
10	11	-
11	12	-
12	13	-
13	14	-
14	15	-
15	1	-
16	17	-
17	18	-
18	19	-
19	20	-
20	21	-
21	22	-
22	23	-
23	24	-
24	25	-
25	26	-
26	27	-
27	28	-
28	29	-
29	30	-
30	31	-
31	32	-
32	33	-
33	34	-
34	35	-
35	36	-
36	37	-
37	38	-

ТЕКСТОВОЕ ОПИСАНИЕ
местоположения границ населенных пунктов, территориальных зон

Прохождение границы		Описание прохождения границы
от точки	до точки	
1	2	3
38	39	-
39	40	-
40	41	-
41	42	-
42	43	-
43	44	-
44	45	-
45	46	-
46	47	-
47	48	-
48	49	-
49	50	-
50	51	-
51	52	-
52	53	-
53	54	-
54	55	-
55	56	-
56	57	-
57	58	-
58	59	-
59	60	-
60	61	-
61	62	-
62	63	-
63	64	-
64	65	-
65	66	-
66	67	-
67	68	-
68	69	-
69	70	-
70	71	-
71	72	-
72	73	-
73	74	-
74	75	-

ТЕКСТОВОЕ ОПИСАНИЕ
местоположения границ населенных пунктов, территориальных зон

Прохождение границы		Описание прохождения границы
от точки	до точки	
1	2	3
75	76	-
76	77	-
77	78	-
78	79	-
79	80	-
80	81	-
81	82	-
82	83	-
83	84	-
84	85	-
85	86	-
86	87	-
87	88	-
88	89	-
89	90	-
90	91	-
91	92	-
92	93	-
93	94	-
94	95	-
95	96	-
96	97	-
97	98	-
98	99	-
99	100	-
100	101	-
101	102	-
102	103	-
103	104	-
104	105	-
105	106	-
106	107	-
107	108	-
108	109	-
109	110	-
110	111	-
111	112	-

ТЕКСТОВОЕ ОПИСАНИЕ
местоположения границ населенных пунктов, территориальных зон

Прохождение границы		Описание прохождения границы
от точки	до точки	
1	2	3
112	113	-
113	114	-
114	115	-
115	116	-
116	117	-
117	118	-
118	119	-
119	120	-
120	121	-
121	122	-
122	123	-
123	124	-
124	125	-
125	126	-
126	127	-
127	128	-
128	129	-
129	130	-
130	131	-
131	132	-
132	133	-
133	134	-
134	135	-
135	136	-
136	137	-
137	138	-
138	139	-
139	140	-
140	141	-
141	142	-
142	143	-
143	144	-
144	145	-
145	146	-
146	147	-
147	148	-
148	149	-

ТЕКСТОВОЕ ОПИСАНИЕ
местоположения границ населенных пунктов, территориальных зон

Прохождение границы		Описание прохождения границы
от точки	до точки	
1	2	3
149	150	-
150	151	-
151	152	-
152	153	-
153	154	-
154	155	-
155	156	-
156	157	-
157	158	-
158	159	-
159	160	-
160	161	-
161	162	-
162	163	-
163	164	-
164	165	-
165	166	-
166	167	-
167	168	-
168	169	-
169	170	-
170	171	-
171	172	-
172	173	-
173	174	-
174	175	-
175	176	-
176	16	-
177	178	-
178	179	-
179	180	-
180	181	-
181	182	-
182	183	-
183	184	-
184	185	-
185	186	-

ТЕКСТОВОЕ ОПИСАНИЕ
местоположения границ населенных пунктов, территориальных зон

Прохождение границы		Описание прохождения границы
от точки	до точки	
1	2	3
186	187	-
187	188	-
188	189	-
189	190	-
190	191	-
191	192	-
192	193	-
193	194	-
194	195	-
195	196	-
196	197	-
197	198	-
198	199	-
199	200	-
200	201	-
201	202	-
202	203	-
203	204	-
204	205	-
205	206	-
206	207	-
207	208	-
208	209	-
209	210	-
210	211	-
211	212	-
212	213	-
213	214	-
214	215	-
215	216	-
216	217	-
217	218	-
218	177	-
219	220	-
220	221	-
221	222	-
222	223	-

ТЕКСТОВОЕ ОПИСАНИЕ
местоположения границ населенных пунктов, территориальных зон

Прохождение границы		Описание прохождения границы
от точки	до точки	
1	2	3
223	224	-
224	225	-
225	226	-
226	227	-
227	228	-
228	229	-
229	230	-
230	231	-
231	232	-
232	233	-
233	234	-
234	235	-
235	236	-
236	237	-
237	238	-
238	239	-
239	240	-
240	241	-
241	242	-
242	243	-
243	244	-
244	245	-
245	246	-
246	247	-
247	248	-
248	249	-
249	250	-
250	251	-
251	252	-
252	253	-
253	254	-
254	255	-
255	256	-
256	257	-
257	258	-
258	259	-
259	260	-

ТЕКСТОВОЕ ОПИСАНИЕ
местоположения границ населенных пунктов, территориальных зон

Прохождение границы		Описание прохождения границы
от точки	до точки	
1	2	3
260	261	-
261	219	-

ГРАФИЧЕСКОЕ ОПИСАНИЕ

местоположения границ населенных пунктов, территориальных зон, особо охраняемых природных территорий, зон с особыми условиями использования территории

Зона рекреации в хозяйственно-рекреационной зоне (ТР.2.2)

(наименование объекта, местоположение границ которого описано (далее - объект))

Раздел 1

Сведения об объекте

№ п/п	Характеристики объекта	Описание характеристик
1	2	3
1.	Местоположение объекта	Ленинградская область, м. р-н Подпорожский, с.п Винницкое
2.	Площадь объекта +/- величина погрешности определения площади (Р +/- Дельта Р)	597101 +/- 13523 м ²
3.	Иные характеристики объекта	-

Раздел 2

Сведения о местоположении границ объекта

1. Система координат МСК 47 зона 3

2. Сведения о характерных точках границ объекта

Обозначение характерных точек границ	Координаты, м		Метод определения координат характерной точки	Средняя квадратическая погрешность положения характерной точки (M), м	Описание обозначения точки на местности (при наличии)
	X	Y			
1	2	3	4	5	6
1	496042.11	3299605.58	Картометрический метод	5.0	Закрепление отсутствует
2	496033.67	3299605.32	Картометрический метод	5.0	Закрепление отсутствует
3	496027.09	3299605.19	Картометрический метод	5.0	Закрепление отсутствует
4	496021.81	3299605.16	Картометрический метод	5.0	Закрепление отсутствует
5	496017.83	3299605.20	Картометрический метод	5.0	Закрепление отсутствует
6	496012.45	3299605.22	Картометрический метод	5.0	Закрепление отсутствует
7	496007.80	3299604.88	Картометрический метод	5.0	Закрепление отсутствует
8	495995.67	3299603.87	Картометрический метод	5.0	Закрепление отсутствует
9	495986.71	3299603.69	Картометрический метод	5.0	Закрепление отсутствует
10	495987.82	3299598.90	Картометрический метод	5.0	Закрепление отсутствует
11	495980.54	3299598.65	Картометрический метод	5.0	Закрепление отсутствует
12	495979.24	3299603.53	Картометрический метод	5.0	Закрепление отсутствует
13	495954.94	3299602.63	Картометрический метод	5.0	Закрепление отсутствует
14	495948.68	3299601.31	Картометрический метод	5.0	Закрепление отсутствует
15	495944.12	3299600.31	Картометрический метод	5.0	Закрепление отсутствует
16	495940.10	3299599.55	Картометрический метод	5.0	Закрепление отсутствует
17	495936.07	3299598.88	Картометрический метод	5.0	Закрепление отсутствует
18	495932.02	3299598.30	Картометрический метод	5.0	Закрепление отсутствует
19	495927.96	3299597.81	Картометрический метод	5.0	Закрепление отсутствует
20	495923.31	3299597.35	Картометрический метод	5.0	Закрепление отсутствует
21	495918.64	3299596.99	Картометрический метод	5.0	Закрепление отсутствует
22	495913.37	3299596.68	Картометрический метод	5.0	Закрепление отсутствует

2. Сведения о характерных точках границ объекта					
Обозначение характерных точек границ	Координаты, м		Метод определения координат характерной точки	Средняя квадратическая погрешность положения характерной точки (M _t), м	Описание обозначения точки на местности (при наличии)
	X	Y			
1	2	3	4	5	6
23	495908.09	3299596.48	Картометрический метод	5.0	Закрепление отсутствует
24	495902.21	3299596.35	Картометрический метод	5.0	Закрепление отсутствует
25	495895.72	3299596.31	Картометрический метод	5.0	Закрепление отсутствует
26	495888.64	3299596.36	Картометрический метод	5.0	Закрепление отсутствует
27	495879.19	3299596.54	Картометрический метод	5.0	Закрепление отсутствует
28	495858.52	3299597.03	Картометрический метод	5.0	Закрепление отсутствует
29	495850.28	3299597.14	Картометрический метод	5.0	Закрепление отсутствует
30	495842.07	3299597.15	Картометрический метод	5.0	Закрепление отсутствует
31	495833.28	3299597.08	Картометрический метод	5.0	Закрепление отсутствует
32	495823.92	3299596.91	Картометрический метод	5.0	Закрепление отсутствует
33	495813.41	3299596.62	Картометрический метод	5.0	Закрепление отсутствует
34	495801.15	3299596.18	Картометрический метод	5.0	Закрепление отсутствует
35	495785.40	3299595.52	Картометрический метод	5.0	Закрепление отсутствует
36	495749.77	3299593.93	Картометрический метод	5.0	Закрепление отсутствует
37	495733.97	3299593.31	Картометрический метод	5.0	Закрепление отсутствует
38	495721.09	3299592.89	Картометрический метод	5.0	Закрепление отсутствует
39	495709.38	3299592.58	Картометрический метод	5.0	Закрепление отсутствует
40	495698.83	3299592.40	Картометрический метод	5.0	Закрепление отсутствует
41	495687.12	3299592.29	Картометрический метод	5.0	Закрепление отсутствует
42	495665.46	3299592.14	Картометрический метод	5.0	Закрепление отсутствует
43	495656.10	3299592.01	Картометрический метод	5.0	Закрепление отсутствует
44	495647.93	3299591.80	Картометрический метод	5.0	Закрепление отсутствует
45	495640.92	3299591.54	Картометрический метод	5.0	Закрепление отсутствует
46	495630.25	3299590.96	Картометрический метод	5.0	Закрепление отсутствует
47	495618.35	3299590.55	Картометрический метод	5.0	Закрепление отсутствует

2. Сведения о характерных точках границ объекта

Обозначение характерных точек границ	Координаты, м		Метод определения координат характерной точки	Средняя квадратическая погрешность положения характерной точки (M _t), м	Описание обозначения точки на местности (при наличии)
	X	Y			
1	2	3	4	5	6
48	495604.49	3299589.74	Картометрический метод	5.0	Закрепление отсутствует
49	495595.58	3299589.10	Картометрический метод	5.0	Закрепление отсутствует
50	495583.21	3299588.10	Картометрический метод	5.0	Закрепление отсутствует
51	495565.87	3299586.68	Картометрический метод	5.0	Закрепление отсутствует
52	495555.45	3299585.91	Картометрический метод	5.0	Закрепление отсутствует
53	495524.40	3299583.77	Картометрический метод	5.0	Закрепление отсутствует
54	495514.73	3299582.05	Картометрический метод	5.0	Закрепление отсутствует
55	495497.15	3299578.88	Картометрический метод	5.0	Закрепление отсутствует
56	495486.99	3299575.64	Картометрический метод	5.0	Закрепление отсутствует
57	495481.81	3299575.61	Картометрический метод	5.0	Закрепление отсутствует
58	495481.24	3299574.35	Картометрический метод	5.0	Закрепление отсутствует
59	495485.56	3299568.92	Картометрический метод	5.0	Закрепление отсутствует
60	495487.60	3299563.70	Картометрический метод	5.0	Закрепление отсутствует
61	495487.35	3299557.14	Картометрический метод	5.0	Закрепление отсутствует
62	495485.79	3299553.72	Картометрический метод	5.0	Закрепление отсутствует
63	495482.84	3299548.74	Картометрический метод	5.0	Закрепление отсутствует
64	495483.30	3299539.90	Картометрический метод	5.0	Закрепление отсутствует
65	495486.82	3299528.72	Картометрический метод	5.0	Закрепление отсутствует
66	495489.87	3299526.06	Картометрический метод	5.0	Закрепление отсутствует
67	495491.91	3299524.70	Картометрический метод	5.0	Закрепление отсутствует
68	495495.72	3299523.82	Картометрический метод	5.0	Закрепление отсутствует
69	495504.57	3299519.74	Картометрический метод	5.0	Закрепление отсутствует
70	495512.50	3299517.47	Картометрический метод	5.0	Закрепление отсутствует
71	495519.94	3299513.64	Картометрический метод	5.0	Закрепление отсутствует
72	495527.65	3299510.01	Картометрический метод	5.0	Закрепление отсутствует

2. Сведения о характерных точках границ объекта

Обозначение характерных точек границ	Координаты, м		Метод определения координат характерной точки	Средняя квадратическая погрешность положения характерной точки (M _t), м	Описание обозначения точки на местности (при наличии)
	X	Y			
1	2	3	4	5	6
73	495534.92	3299504.34	Картометрический метод	5.0	Закрепление отсутствует
74	495537.87	3299499.81	Картометрический метод	5.0	Закрепление отсутствует
75	495541.50	3299495.50	Картометрический метод	5.0	Закрепление отсутствует
76	495543.00	3299493.78	Картометрический метод	5.0	Закрепление отсутствует
77	495543.08	3299493.68	Картометрический метод	5.0	Закрепление отсутствует
78	495543.99	3299493.42	Картометрический метод	5.0	Закрепление отсутствует
79	495546.03	3299493.46	Картометрический метод	5.0	Закрепление отсутствует
80	495554.65	3299494.37	Картометрический метод	5.0	Закрепление отсутствует
81	495556.88	3299494.58	Картометрический метод	5.0	Закрепление отсутствует
82	495561.90	3299495.05	Картометрический метод	5.0	Закрепление отсутствует
83	495569.16	3299494.59	Картометрический метод	5.0	Закрепление отсутствует
84	495574.08	3299493.25	Картометрический метод	5.0	Закрепление отсутствует
85	495579.98	3299491.43	Картометрический метод	5.0	Закрепление отсутствует
86	495586.56	3299487.58	Картометрический метод	5.0	Закрепление отсутствует
87	495589.96	3299484.18	Картометрический метод	5.0	Закрепление отсутствует
88	495591.55	3299482.59	Картометрический метод	5.0	Закрепление отсутствует
89	495594.95	3299481.46	Картометрический метод	5.0	Закрепление отсутствует
90	495606.73	3299478.06	Картометрический метод	5.0	Закрепление отсутствует
91	495617.57	3299472.86	Картометрический метод	5.0	Закрепление отсутствует
92	495624.61	3299468.10	Картометрический метод	5.0	Закрепление отсутствует
93	495625.52	3299465.84	Картометрический метод	5.0	Закрепление отсутствует
94	495626.54	3299465.18	Картометрический метод	5.0	Закрепление отсутствует
95	495627.79	3299464.93	Картометрический метод	5.0	Закрепление отсутствует
96	495630.96	3299464.93	Картометрический метод	5.0	Закрепление отсутствует
97	495631.72	3299464.46	Картометрический метод	5.0	Закрепление отсутствует

2. Сведения о характерных точках границ объекта

Обозначение характерных точек границ	Координаты, м		Метод определения координат характерной точки	Средняя квадратическая погрешность положения характерной точки (M _t), м	Описание обозначения точки на местности (при наличии)
	X	Y			
1	2	3	4	5	6
98	495636.86	3299461.30	Картометрический метод	5.0	Закрепление отсутствует
99	495640.71	3299455.63	Картометрический метод	5.0	Закрепление отсутствует
100	495642.75	3299452.23	Картометрический метод	5.0	Закрепление отсутствует
101	495647.93	3299447.93	Картометрический метод	5.0	Закрепление отсутствует
102	495649.10	3299448.45	Картометрический метод	5.0	Закрепление отсутствует
103	495649.73	3299448.73	Картометрический метод	5.0	Закрепление отсутствует
104	495651.27	3299449.40	Картометрический метод	5.0	Закрепление отсутствует
105	495654.61	3299453.37	Картометрический метод	5.0	Закрепление отсутствует
106	495655.87	3299458.81	Картометрический метод	5.0	Закрепление отсутствует
107	495657.54	3299462.16	Картометрический метод	5.0	Закрепление отсутствует
108	495661.11	3299465.71	Картометрический метод	5.0	Закрепление отсутствует
109	495665.92	3299468.64	Картометрический метод	5.0	Закрепление отсутствует
110	495673.46	3299468.85	Картометрический метод	5.0	Закрепление отсутствует
111	495687.89	3299466.13	Картометрический метод	5.0	Закрепление отсутствует
112	495701.00	3299464.02	Картометрический метод	5.0	Закрепление отсутствует
113	495706.02	3299464.02	Картометрический метод	5.0	Закрепление отсутствует
114	495710.63	3299465.49	Картометрический метод	5.0	Закрепление отсутствует
115	495717.75	3299468.00	Картометрический метод	5.0	Закрепление отсутствует
116	495722.77	3299470.09	Картометрический метод	5.0	Закрепление отсутствует
117	495726.33	3299474.06	Картометрический метод	5.0	Закрепление отсутствует
118	495727.17	3299478.04	Картометрический метод	5.0	Закрепление отсутствует
119	495726.75	3299483.68	Картометрический метод	5.0	Закрепление отсутствует
120	495723.99	3299499.09	Картометрический метод	5.0	Закрепление отсутствует
121	495720.01	3299516.66	Картометрический метод	5.0	Закрепление отсутствует
122	495719.81	3299524.60	Картометрический метод	5.0	Закрепление отсутствует

2. Сведения о характерных точках границ объекта

Обозначение характерных точек границ	Координаты, м		Метод определения координат характерной точки	Средняя квадратическая погрешность положения характерной точки (M _t), м	Описание обозначения точки на местности (при наличии)
	X	Y			
1	2	3	4	5	6
123	495720.85	3299530.46	Картометрический метод	5.0	Закрепление отсутствует
124	495724.62	3299534.02	Картометрический метод	5.0	Закрепление отсутствует
125	495732.52	3299540.87	Картометрический метод	5.0	Закрепление отсутствует
126	495739.84	3299545.47	Картометрический метод	5.0	Закрепление отсутствует
127	495746.31	3299548.81	Картометрический метод	5.0	Закрепление отсутствует
128	495764.07	3299554.62	Картометрический метод	5.0	Закрепление отсутствует
129	495795.27	3299554.77	Картометрический метод	5.0	Закрепление отсутствует
130	495831.94	3299549.08	Картометрический метод	5.0	Закрепление отсутствует
131	495857.72	3299534.66	Картометрический метод	5.0	Закрепление отсутствует
132	495924.37	3299481.29	Картометрический метод	5.0	Закрепление отсутствует
133	495968.85	3299433.06	Картометрический метод	5.0	Закрепление отсутствует
134	495991.38	3299425.46	Картометрический метод	5.0	Закрепление отсутствует
135	496002.94	3299428.53	Картометрический метод	5.0	Закрепление отсутствует
136	496010.60	3299435.81	Картометрический метод	5.0	Закрепление отсутствует
137	496014.27	3299447.79	Картометрический метод	5.0	Закрепление отсутствует
138	496010.67	3299457.72	Картометрический метод	5.0	Закрепление отсутствует
139	495991.73	3299485.09	Картометрический метод	5.0	Закрепление отсутствует
140	495965.05	3299515.97	Картометрический метод	5.0	Закрепление отсутствует
141	495961.52	3299525.42	Картометрический метод	5.0	Закрепление отсутствует
142	495960.67	3299541.16	Картометрический метод	5.0	Закрепление отсутствует
143	495967.95	3299551.77	Картометрический метод	5.0	Закрепление отсутствует
144	495980.49	3299560.61	Картометрический метод	5.0	Закрепление отсутствует
145	495987.79	3299562.92	Картометрический метод	5.0	Закрепление отсутствует
146	495988.32	3299563.09	Картометрический метод	5.0	Закрепление отсутствует
147	496000.78	3299567.03	Картометрический метод	5.0	Закрепление отсутствует

2. Сведения о характерных точках границ объекта

Обозначение характерных точек границ	Координаты, м		Метод определения координат характерной точки	Средняя квадратическая погрешность положения характерной точки (M _t), м	Описание обозначения точки на местности (при наличии)
	X	Y			
1	2	3	4	5	6
148	496012.45	3299575.17	Картометрический метод	5.0	Закрепление отсутствует
149	496043.07	3299588.90	Картометрический метод	5.0	Закрепление отсутствует
150	496043.99	3299589.31	Картометрический метод	5.0	Закрепление отсутствует
1	496042.11	3299605.58	Картометрический метод	5.0	Закрепление отсутствует
390	495297.93	3299176.76	Картометрический метод	5.0	Закрепление отсутствует
389	495210.29	3299151.79	Картометрический метод	5.0	Закрепление отсутствует
388	495183.50	3299148.05	Картометрический метод	5.0	Закрепление отсутствует
387	495156.40	3299137.51	Картометрический метод	5.0	Закрепление отсутствует
386	495154.77	3299135.92	Картометрический метод	5.0	Закрепление отсутствует
385	495159.06	3299128.37	Картометрический метод	5.0	Закрепление отсутствует
384	495147.37	3299124.14	Картометрический метод	5.0	Закрепление отсутствует
383	495144.99	3299123.28	Картометрический метод	5.0	Закрепление отсутствует
382	495140.81	3299120.74	Картометрический метод	5.0	Закрепление отсутствует
381	495138.67	3299118.82	Картометрический метод	5.0	Закрепление отсутствует
380	495136.70	3299115.10	Картометрический метод	5.0	Закрепление отсутствует
379	495126.49	3299105.38	Картометрический метод	5.0	Закрепление отсутствует
378	495127.44	3299103.24	Картометрический метод	5.0	Закрепление отсутствует
377	495120.77	3299097.00	Картометрический метод	5.0	Закрепление отсутствует
376	495118.75	3299098.01	Картометрический метод	5.0	Закрепление отсутствует
375	495109.58	3299089.28	Картометрический метод	5.0	Закрепление отсутствует
374	495098.36	3299082.81	Картометрический метод	5.0	Закрепление отсутствует
373	495093.96	3299078.42	Картометрический метод	5.0	Закрепление отсутствует
372	495035.91	3299003.51	Картометрический метод	5.0	Закрепление отсутствует
371	495015.45	3298972.88	Картометрический метод	5.0	Закрепление отсутствует
370	495012.44	3298969.01	Картометрический метод	5.0	Закрепление отсутствует

2. Сведения о характерных точках границ объекта

Обозначение характерных точек границ	Координаты, м		Метод определения координат характерной точки	Средняя квадратическая погрешность положения характерной точки (M _t), м	Описание обозначения точки на местности (при наличии)
	X	Y			
1	2	3	4	5	6
369	495002.12	3298976.53	Картометрический метод	5.0	Закрепление отсутствует
368	494981.16	3298950.49	Картометрический метод	5.0	Закрепление отсутствует
367	494976.18	3298945.07	Картометрический метод	5.0	Закрепление отсутствует
366	494957.96	3298920.88	Картометрический метод	5.0	Закрепление отсутствует
365	494953.09	3298911.82	Картометрический метод	5.0	Закрепление отсутствует
364	494947.37	3298905.47	Картометрический метод	5.0	Закрепление отсутствует
363	494932.41	3298892.85	Картометрический метод	5.0	Закрепление отсутствует
362	494927.93	3298889.15	Картометрический метод	5.0	Закрепление отсутствует
361	494926.70	3298890.65	Картометрический метод	5.0	Закрепление отсутствует
360	494912.77	3298878.85	Картометрический метод	5.0	Закрепление отсутствует
359	494856.11	3298823.83	Картометрический метод	5.0	Закрепление отсутствует
358	494846.64	3298832.87	Картометрический метод	5.0	Закрепление отсутствует
357	494845.40	3298827.58	Картометрический метод	5.0	Закрепление отсутствует
356	494842.50	3298821.92	Картометрический метод	5.0	Закрепление отсутствует
355	494837.63	3298815.00	Картометрический метод	5.0	Закрепление отсутствует
354	494831.13	3298807.90	Картометрический метод	5.0	Закрепление отсутствует
353	494823.21	3298800.27	Картометрический метод	5.0	Закрепление отсутствует
352	494818.52	3298795.96	Картометрический метод	5.0	Закрепление отсутствует
351	494814.93	3298792.67	Картометрический метод	5.0	Закрепление отсутствует
350	494810.39	3298789.48	Картометрический метод	5.0	Закрепление отсутствует
349	494804.96	3298786.01	Картометрический метод	5.0	Закрепление отсутствует
348	494800.72	3298783.94	Картометрический метод	5.0	Закрепление отсутствует
347	494797.16	3298783.43	Картометрический метод	5.0	Закрепление отсутствует
346	494793.42	3298782.81	Картометрический метод	5.0	Закрепление отсутствует
345	494788.37	3298782.76	Картометрический метод	5.0	Закрепление отсутствует

2. Сведения о характерных точках границ объекта

Обозначение характерных точек границ	Координаты, м		Метод определения координат характерной точки	Средняя квадратическая погрешность положения характерной точки (M _t), м	Описание обозначения точки на местности (при наличии)
	X	Y			
1	2	3	4	5	6
344	494791.48	3298781.52	Картометрический метод	5.0	Закрепление отсутствует
343	494797.07	3298775.14	Картометрический метод	5.0	Закрепление отсутствует
342	494798.17	3298770.01	Картометрический метод	5.0	Закрепление отсутствует
341	494795.97	3298762.86	Картометрический метод	5.0	Закрепление отсутствует
340	494791.39	3298756.45	Картометрический метод	5.0	Закрепление отсутствует
339	494780.93	3298743.62	Картометрический метод	5.0	Закрепление отсутствует
338	494772.47	3298744.23	Картометрический метод	5.0	Закрепление отсутствует
337	494746.09	3298709.17	Картометрический метод	5.0	Закрепление отсутствует
336	494674.11	3298732.64	Картометрический метод	5.0	Закрепление отсутствует
335	494675.39	3298746.20	Картометрический метод	5.0	Закрепление отсутствует
334	494645.84	3298739.35	Картометрический метод	5.0	Закрепление отсутствует
333	494641.97	3298741.00	Картометрический метод	5.0	Закрепление отсутствует
332	494639.12	3298736.88	Картометрический метод	5.0	Закрепление отсутствует
331	494636.72	3298730.69	Картометрический метод	5.0	Закрепление отсутствует
330	494635.59	3298711.85	Картометрический метод	5.0	Закрепление отсутствует
329	494637.36	3298700.86	Картометрический метод	5.0	Закрепление отсутствует
328	494639.96	3298687.46	Картометрический метод	5.0	Закрепление отсутствует
327	494640.72	3298681.26	Картометрический метод	5.0	Закрепление отсутствует
326	494651.86	3298678.70	Картометрический метод	5.0	Закрепление отсутствует
325	494657.01	3298677.19	Картометрический метод	5.0	Закрепление отсутствует
324	494673.98	3298665.80	Картометрический метод	5.0	Закрепление отсутствует
323	494664.60	3298646.06	Картометрический метод	5.0	Закрепление отсутствует
322	494653.72	3298628.24	Картометрический метод	5.0	Закрепление отсутствует
321	494652.80	3298626.74	Картометрический метод	5.0	Закрепление отсутствует
320	494636.85	3298622.60	Картометрический метод	5.0	Закрепление отсутствует

2. Сведения о характерных точках границ объекта

Обозначение характерных точек границ	Координаты, м		Метод определения координат характерной точки	Средняя квадратическая погрешность положения характерной точки (M _t), м	Описание обозначения точки на местности (при наличии)
	X	Y			
1	2	3	4	5	6
319	494634.40	3298617.29	Картометрический метод	5.0	Закрепление отсутствует
318	494626.93	3298596.83	Картометрический метод	5.0	Закрепление отсутствует
317	494625.42	3298592.79	Картометрический метод	5.0	Закрепление отсутствует
316	494615.41	3298566.12	Картометрический метод	5.0	Закрепление отсутствует
315	494596.87	3298523.02	Картометрический метод	5.0	Закрепление отсутствует
314	494578.93	3298490.16	Картометрический метод	5.0	Закрепление отсутствует
313	494564.66	3298466.15	Картометрический метод	5.0	Закрепление отсутствует
312	494539.40	3298425.96	Картометрический метод	5.0	Закрепление отсутствует
311	494529.83	3298409.61	Картометрический метод	5.0	Закрепление отсутствует
310	494526.93	3298388.94	Картометрический метод	5.0	Закрепление отсутствует
309	494593.85	3298363.31	Картометрический метод	5.0	Закрепление отсутствует
308	494593.87	3298363.43	Картометрический метод	5.0	Закрепление отсутствует
307	494594.82	3298380.03	Картометрический метод	5.0	Закрепление отсутствует
306	494596.73	3298396.27	Картометрический метод	5.0	Закрепление отсутствует
305	494596.91	3298406.14	Картометрический метод	5.0	Закрепление отсутствует
304	494596.72	3298415.87	Картометрический метод	5.0	Закрепление отсутствует
303	494599.97	3298428.29	Картометрический метод	5.0	Закрепление отсутствует
302	494602.39	3298432.96	Картометрический метод	5.0	Закрепление отсутствует
301	494619.78	3298466.59	Картометрический метод	5.0	Закрепление отсутствует
300	494634.48	3298496.19	Картометрический метод	5.0	Закрепление отсутствует
299	494654.30	3298521.73	Картометрический метод	5.0	Закрепление отсутствует
298	494686.34	3298568.05	Картометрический метод	5.0	Закрепление отсутствует
297	494707.31	3298604.87	Картометрический метод	5.0	Закрепление отсутствует
296	494715.89	3298621.66	Картометрический метод	5.0	Закрепление отсутствует
295	494720.78	3298628.14	Картометрический метод	5.0	Закрепление отсутствует

2. Сведения о характерных точках границ объекта

Обозначение характерных точек границ	Координаты, м		Метод определения координат характерной точки	Средняя квадратическая погрешность положения характерной точки (M _t), м	Описание обозначения точки на местности (при наличии)
	X	Y			
1	2	3	4	5	6
294	494721.67	3298630.44	Картометрический метод	5.0	Закрепление отсутствует
293	494722.04	3298632.17	Картометрический метод	5.0	Закрепление отсутствует
292	494722.04	3298635.03	Картометрический метод	5.0	Закрепление отсутствует
291	494722.04	3298637.99	Картометрический метод	5.0	Закрепление отсутствует
290	494722.29	3298640.73	Картометрический метод	5.0	Закрепление отсутствует
289	494723.04	3298643.20	Картометрический метод	5.0	Закрепление отсутствует
288	494724.66	3298646.05	Картометрический метод	5.0	Закрепление отсутствует
287	494725.90	3298648.90	Картометрический метод	5.0	Закрепление отсутствует
286	494729.37	3298652.13	Картометрический метод	5.0	Закрепление отсутствует
285	494733.21	3298656.09	Картометрический метод	5.0	Закрепление отсутствует
284	494737.07	3298663.03	Картометрический метод	5.0	Закрепление отсутствует
283	494742.89	3298677.23	Картометрический метод	5.0	Закрепление отсутствует
282	494752.00	3298693.03	Картометрический метод	5.0	Закрепление отсутствует
281	494756.55	3298701.42	Картометрический метод	5.0	Закрепление отсутствует
280	494759.26	3298706.41	Картометрический метод	5.0	Закрепление отсутствует
279	494764.45	3298714.78	Картометрический метод	5.0	Закрепление отсутствует
278	494768.17	3298719.61	Картометрический метод	5.0	Закрепление отсутствует
277	494772.96	3298723.66	Картометрический метод	5.0	Закрепление отсутствует
276	494777.24	3298727.75	Картометрический метод	5.0	Закрепление отсутствует
275	494780.03	3298731.84	Картометрический метод	5.0	Закрепление отсутствует
274	494781.90	3298734.63	Картометрический метод	5.0	Закрепление отсутствует
273	494786.36	3298737.79	Картометрический метод	5.0	Закрепление отсутствует
272	494799.20	3298752.84	Картометрический метод	5.0	Закрепление отсутствует
271	494805.47	3298759.70	Картометрический метод	5.0	Закрепление отсутствует
270	494811.60	3298767.25	Картометрический метод	5.0	Закрепление отсутствует

2. Сведения о характерных точках границ объекта

Обозначение характерных точек границ	Координаты, м		Метод определения координат характерной точки	Средняя квадратическая погрешность положения характерной точки (M _t), м	Описание обозначения точки на местности (при наличии)
	X	Y			
1	2	3	4	5	6
269	494818.30	3298775.50	Картометрический метод	5.0	Закрепление отсутствует
268	494833.19	3298788.88	Картометрический метод	5.0	Закрепление отсутствует
267	494839.24	3298792.95	Картометрический метод	5.0	Закрепление отсутствует
266	494843.95	3298798.21	Картометрический метод	5.0	Закрепление отсутствует
265	494848.94	3298808.88	Картометрический метод	5.0	Закрепление отсутствует
264	494852.41	3298813.59	Картометрический метод	5.0	Закрепление отсутствует
263	494857.38	3298818.44	Картометрический метод	5.0	Закрепление отсутствует
262	494862.79	3298821.90	Картометрический метод	5.0	Закрепление отсутствует
261	494870.84	3298824.26	Картометрический метод	5.0	Закрепление отсутствует
260	494876.80	3298826.58	Картометрический метод	5.0	Закрепление отсутствует
259	494879.99	3298829.35	Картометрический метод	5.0	Закрепление отсутствует
258	494882.76	3298834.62	Картометрический метод	5.0	Закрепление отсутствует
257	494887.06	3298838.91	Картометрический метод	5.0	Закрепление отсутствует
256	494896.07	3298846.12	Картометрический метод	5.0	Закрепление отсутствует
255	494902.16	3298852.91	Картометрический метод	5.0	Закрепление отсутствует
254	494907.15	3298855.54	Картометрический метод	5.0	Закрепление отсутствует
253	494911.31	3298856.23	Картометрический метод	5.0	Закрепление отсутствует
252	494916.80	3298859.27	Картометрический метод	5.0	Закрепление отсутствует
251	494921.10	3298864.12	Картометрический метод	5.0	Закрепление отсутствует
250	494924.43	3298866.61	Картометрический метод	5.0	Закрепление отсутствует
249	494930.81	3298870.21	Картометрический метод	5.0	Закрепление отсутствует
248	494940.03	3298877.39	Картометрический метод	5.0	Закрепление отсутствует
247	494947.79	3298879.89	Картометрический метод	5.0	Закрепление отсутствует
246	494950.97	3298882.38	Картометрический метод	5.0	Закрепление отсутствует
245	494952.50	3298886.54	Картометрический метод	5.0	Закрепление отсутствует

2. Сведения о характерных точках границ объекта

Обозначение характерных точек границ	Координаты, м		Метод определения координат характерной точки	Средняя квадратическая погрешность положения характерной точки (M _t), м	Описание обозначения точки на местности (при наличии)
	X	Y			
1	2	3	4	5	6
244	494954.57	3298890.55	Картометрический метод	5.0	Закрепление отсутствует
243	494958.81	3298893.57	Картометрический метод	5.0	Закрепление отсутствует
242	494966.71	3298901.87	Картометрический метод	5.0	Закрепление отсутствует
241	494972.96	3298907.56	Картометрический метод	5.0	Закрепление отсутствует
240	494981.00	3298912.69	Картометрический метод	5.0	Закрепление отсутствует
239	494990.98	3298922.25	Картометрический метод	5.0	Закрепление отсутствует
238	495005.05	3298933.72	Картометрический метод	5.0	Закрепление отсутствует
237	495010.88	3298938.15	Картометрический метод	5.0	Закрепление отсутствует
236	495016.71	3298945.21	Картометрический метод	5.0	Закрепление отсутствует
235	495027.03	3298956.21	Картометрический метод	5.0	Закрепление отсутствует
234	495039.65	3298970.65	Картометрический метод	5.0	Закрепление отсутствует
233	495040.90	3298974.66	Картометрический метод	5.0	Закрепление отсутствует
232	495046.02	3298980.35	Картометрический метод	5.0	Закрепление отсутствует
231	495049.18	3298983.62	Картометрический метод	5.0	Закрепление отсутствует
230	495050.99	3298988.33	Картометрический метод	5.0	Закрепление отсутствует
229	495053.63	3298991.66	Картометрический метод	5.0	Закрепление отсутствует
228	495054.18	3298995.54	Картометрический метод	5.0	Закрепление отсутствует
227	495056.96	3298998.45	Картометрический метод	5.0	Закрепление отсутствует
226	495060.42	3299002.46	Картометрический метод	5.0	Закрепление отсутствует
225	495064.87	3299008.43	Картометрический метод	5.0	Закрепление отсутствует
224	495065.42	3299012.45	Картометрический метод	5.0	Закрепление отсутствует
223	495066.81	3299014.94	Картометрический метод	5.0	Закрепление отсутствует
222	495069.44	3299018.12	Картометрический метод	5.0	Закрепление отсутствует
221	495070.69	3299022.01	Картометрический метод	5.0	Закрепление отсутствует
220	495074.34	3299027.09	Картометрический метод	5.0	Закрепление отсутствует

2. Сведения о характерных точках границ объекта

Обозначение характерных точек границ	Координаты, м		Метод определения координат характерной точки	Средняя квадратическая погрешность положения характерной точки (M _t), м	Описание обозначения точки на местности (при наличии)
	X	Y			
1	2	3	4	5	6
219	495077.81	3299030.27	Картометрический метод	5.0	Закрепление отсутствует
218	495081.13	3299033.19	Картометрический метод	5.0	Закрепление отсутствует
217	495083.21	3299038.73	Картометрический метод	5.0	Закрепление отсутствует
216	495085.15	3299043.99	Картометрический метод	5.0	Закрепление отсутствует
215	495090.82	3299049.82	Картометрический метод	5.0	Закрепление отсутствует
214	495101.17	3299059.20	Картометрический метод	5.0	Закрепление отсутствует
213	495109.78	3299065.31	Картометрический метод	5.0	Закрепление отсутствует
212	495119.30	3299070.83	Картометрический метод	5.0	Закрепление отсутствует
211	495124.56	3299075.54	Картометрический метод	5.0	Закрепление отсутствует
210	495128.31	3299080.94	Картометрический метод	5.0	Закрепление отсутствует
209	495131.63	3299083.85	Картометрический метод	5.0	Закрепление отсутствует
208	495136.61	3299087.59	Картометрический метод	5.0	Закрепление отсутствует
207	495142.80	3299091.17	Картометрический метод	5.0	Закрепление отсутствует
206	495151.96	3299091.86	Картометрический метод	5.0	Закрепление отсутствует
205	495165.00	3299093.52	Картометрический метод	5.0	Закрепление отсутствует
204	495170.13	3299093.66	Картометрический метод	5.0	Закрепление отсутствует
203	495173.73	3299096.15	Картометрический метод	5.0	Закрепление отсутствует
202	495175.53	3299100.87	Картометрический метод	5.0	Закрепление отсутствует
201	495178.86	3299105.02	Картометрический метод	5.0	Закрепление отсутствует
200	495183.49	3299108.05	Картометрический метод	5.0	Закрепление отсутствует
199	495190.29	3299108.05	Картометрический метод	5.0	Закрепление отсутствует
198	495203.06	3299107.78	Картометрический метод	5.0	Закрепление отсутствует
197	495211.99	3299108.48	Картометрический метод	5.0	Закрепление отсутствует
196	495219.34	3299108.48	Картометрический метод	5.0	Закрепление отсутствует
195	495222.86	3299110.40	Картометрический метод	5.0	Закрепление отсутствует

2. Сведения о характерных точках границ объекта

Обозначение характерных точек границ	Координаты, м		Метод определения координат характерной точки	Средняя квадратическая погрешность положения характерной точки (M _t), м	Описание обозначения точки на местности (при наличии)
	X	Y			
1	2	3	4	5	6
194	495226.37	3299112.96	Картометрический метод	5.0	Закрепление отсутствует
193	495228.10	3299113.99	Картометрический метод	5.0	Закрепление отсутствует
192	495229.87	3299114.55	Картометрический метод	5.0	Закрепление отсутствует
191	495236.18	3299111.36	Картометрический метод	5.0	Закрепление отсутствует
190	495240.04	3299111.36	Картометрический метод	5.0	Закрепление отсутствует
189	495241.66	3299112.16	Картометрический метод	5.0	Закрепление отсутствует
188	495241.66	3299114.59	Картометрический метод	5.0	Закрепление отсутствует
187	495241.55	3299116.59	Картометрический метод	5.0	Закрепление отсутствует
186	495242.37	3299118.57	Картометрический метод	5.0	Закрепление отсутствует
185	495248.42	3299118.92	Картометрический метод	5.0	Закрепление отсутствует
184	495251.44	3299119.38	Картометрический метод	5.0	Закрепление отсутствует
183	495254.82	3299120.62	Картометрический метод	5.0	Закрепление отсутствует
182	495263.76	3299125.09	Картометрический метод	5.0	Закрепление отсутствует
181	495266.00	3299125.73	Картометрический метод	5.0	Закрепление отсутствует
180	495268.55	3299125.41	Картометрический метод	5.0	Закрепление отсутствует
179	495270.47	3299123.81	Картометрический метод	5.0	Закрепление отсутствует
178	495289.32	3299119.66	Картометрический метод	5.0	Закрепление отсутствует
177	495299.56	3299117.75	Картометрический метод	5.0	Закрепление отсутствует
176	495311.06	3299118.06	Картометрический метод	5.0	Закрепление отсутствует
175	495319.69	3299115.83	Картометрический метод	5.0	Закрепление отсутствует
174	495326.28	3299108.51	Картометрический метод	5.0	Закрепление отсутствует
173	495335.24	3299101.48	Картометрический метод	5.0	Закрепление отсутствует
172	495336.84	3299098.29	Картометрический метод	5.0	Закрепление отсутствует
171	495338.11	3299097.33	Картометрический метод	5.0	Закрепление отсутствует
170	495340.03	3299097.65	Картометрический метод	5.0	Закрепление отсутствует

2. Сведения о характерных точках границ объекта

Обозначение характерных точек границ	Координаты, м		Метод определения координат характерной точки	Средняя квадратическая погрешность положения характерной точки (M _t), м	Описание обозначения точки на местности (при наличии)
	X	Y			
1	2	3	4	5	6
169	495340.67	3299098.93	Картометрический метод	5.0	Закрепление отсутствует
168	495339.71	3299114.26	Картометрический метод	5.0	Закрепление отсутствует
167	495340.99	3299117.77	Картометрический метод	5.0	Закрепление отсутствует
166	495340.99	3299121.61	Картометрический метод	5.0	Закрепление отсутствует
165	495340.03	3299124.48	Картометрический метод	5.0	Закрепление отсутствует
164	495339.07	3299125.12	Картометрический метод	5.0	Закрепление отсутствует
163	495338.75	3299127.36	Картометрический метод	5.0	Закрепление отсутствует
162	495338.75	3299130.55	Картометрический метод	5.0	Закрепление отсутствует
161	495341.63	3299133.74	Картометрический метод	5.0	Закрепление отсутствует
160	495344.83	3299137.58	Картометрический метод	5.0	Закрепление отсутствует
159	495346.75	3299142.05	Картометрический метод	5.0	Закрепление отсутствует
158	495349.31	3299147.16	Картометрический метод	5.0	Закрепление отсутствует
157	495350.13	3299149.43	Картометрический метод	5.0	Закрепление отсутствует
156	495350.48	3299150.41	Картометрический метод	5.0	Закрепление отсутствует
155	495351.49	3299153.21	Картометрический метод	5.0	Закрепление отсутствует
154	495352.91	3299155.56	Картометрический метод	5.0	Закрепление отсутствует
153	495348.33	3299160.50	Картометрический метод	5.0	Закрепление отсутствует
152	495335.18	3299180.98	Картометрический метод	5.0	Закрепление отсутствует
151	495323.84	3299185.49	Картометрический метод	5.0	Закрепление отсутствует
390	495297.93	3299176.76	Картометрический метод	5.0	Закрепление отсутствует
391	494073.65	3298300.98	Картометрический метод	5.0	Закрепление отсутствует
392	494082.22	3298310.58	Картометрический метод	5.0	Закрепление отсутствует
393	494180.06	3298408.91	Картометрический метод	5.0	Закрепление отсутствует
394	494232.75	3298422.93	Картометрический метод	5.0	Закрепление отсутствует
395	494308.25	3298529.43	Картометрический метод	5.0	Закрепление отсутствует

2. Сведения о характерных точках границ объекта

Обозначение характерных точек границ	Координаты, м		Метод определения координат характерной точки	Средняя квадратическая погрешность положения характерной точки (M _t), м	Описание обозначения точки на местности (при наличии)
	X	Y			
1	2	3	4	5	6
396	494331.88	3298573.13	Картометрический метод	5.0	Закрепление отсутствует
397	494343.86	3298580.82	Картометрический метод	5.0	Закрепление отсутствует
398	494350.33	3298590.52	Картометрический метод	5.0	Закрепление отсутствует
399	494349.09	3298609.38	Картометрический метод	5.0	Закрепление отсутствует
400	494351.90	3298617.07	Картометрический метод	5.0	Закрепление отсутствует
401	494373.06	3298644.84	Картометрический метод	5.0	Закрепление отсутствует
402	494380.33	3298647.34	Картометрический метод	5.0	Закрепление отсутствует
403	494390.24	3298652.12	Картометрический метод	5.0	Закрепление отсутствует
404	494401.98	3298660.73	Картометрический метод	5.0	Закрепление отсутствует
405	494411.43	3298676.02	Картометрический метод	5.0	Закрепление отсутствует
406	494356.97	3298714.33	Картометрический метод	5.0	Закрепление отсутствует
407	494344.36	3298726.25	Картометрический метод	5.0	Закрепление отсутствует
408	494340.52	3298729.80	Картометрический метод	5.0	Закрепление отсутствует
409	494384.23	3298786.59	Картометрический метод	5.0	Закрепление отсутствует
410	494382.37	3298790.04	Картометрический метод	5.0	Закрепление отсутствует
411	494360.48	3298804.99	Картометрический метод	5.0	Закрепление отсутствует
412	494370.51	3298825.74	Картометрический метод	5.0	Закрепление отсутствует
413	494387.81	3298854.61	Картометрический метод	5.0	Закрепление отсутствует
414	494392.09	3298861.22	Картометрический метод	5.0	Закрепление отсутствует
415	494382.81	3298863.28	Картометрический метод	5.0	Закрепление отсутствует
416	494382.33	3298862.30	Картометрический метод	5.0	Закрепление отсутствует
417	494381.48	3298861.55	Картометрический метод	5.0	Закрепление отсутствует
418	494379.08	3298859.44	Картометрический метод	5.0	Закрепление отсутствует
419	494368.30	3298836.60	Картометрический метод	5.0	Закрепление отсутствует
420	494358.72	3298821.38	Картометрический метод	5.0	Закрепление отсутствует

2. Сведения о характерных точках границ объекта

Обозначение характерных точек границ	Координаты, м		Метод определения координат характерной точки	Средняя квадратическая погрешность положения характерной точки (M _t), м	Описание обозначения точки на местности (при наличии)
	X	Y			
1	2	3	4	5	6
421	494341.92	3298800.04	Картометрический метод	5.0	Закрепление отсутствует
422	494338.67	3298795.05	Картометрический метод	5.0	Закрепление отсутствует
423	494334.44	3298790.81	Картометрический метод	5.0	Закрепление отсутствует
424	494330.04	3298784.86	Картометрический метод	5.0	Закрепление отсутствует
425	494315.60	3298770.58	Картометрический метод	5.0	Закрепление отсутствует
426	494307.34	3298762.46	Картометрический метод	5.0	Закрепление отсутствует
427	494305.34	3298760.67	Картометрический метод	5.0	Закрепление отсутствует
428	494289.29	3298746.30	Картометрический метод	5.0	Закрепление отсутствует
429	494272.23	3298733.62	Картометрический метод	5.0	Закрепление отсутствует
430	494258.41	3298724.05	Картометрический метод	5.0	Закрепление отсутствует
431	494241.05	3298712.32	Картометрический метод	5.0	Закрепление отсутствует
432	494227.71	3298701.03	Картометрический метод	5.0	Закрепление отсутствует
433	494216.95	3298693.39	Картометрический метод	5.0	Закрепление отсутствует
434	494203.91	3298680.83	Картометрический метод	5.0	Закрепление отсутствует
435	494188.85	3298668.29	Картометрический метод	5.0	Закрепление отсутствует
436	494178.40	3298659.23	Картометрический метод	5.0	Закрепление отсутствует
437	494166.31	3298649.66	Картометрический метод	5.0	Закрепление отсутствует
438	494152.97	3298638.51	Картометрический метод	5.0	Закрепление отсутствует
439	494146.15	3298632.91	Картометрический метод	5.0	Закрепление отсутствует
440	494135.01	3298624.28	Картометрический метод	5.0	Закрепление отсутствует
441	494122.44	3298616.45	Картометрический метод	5.0	Закрепление отсутствует
442	494112.70	3298611.58	Картометрический метод	5.0	Закрепление отсутствует
443	494101.29	3298606.89	Картометрический метод	5.0	Закрепление отсутствует
444	494090.61	3298600.92	Картометрический метод	5.0	Закрепление отсутствует
445	494086.36	3298598.54	Картометрический метод	5.0	Закрепление отсутствует

2. Сведения о характерных точках границ объекта

Обозначение характерных точек границ	Координаты, м		Метод определения координат характерной точки	Средняя квадратическая погрешность положения характерной точки (M _t), м	Описание обозначения точки на местности (при наличии)
	X	Y			
1	2	3	4	5	6
446	494078.90	3298594.36	Картометрический метод	5.0	Закрепление отсутствует
447	494068.37	3298588.24	Картометрический метод	5.0	Закрепление отсутствует
448	494063.03	3298582.58	Картометрический метод	5.0	Закрепление отсутствует
449	494059.88	3298580.23	Картометрический метод	5.0	Закрепление отсутствует
450	494056.76	3298577.88	Картометрический метод	5.0	Закрепление отсутствует
451	494052.05	3298575.22	Картометрический метод	5.0	Закрепление отсутствует
452	494047.09	3298573.21	Картометрический метод	5.0	Закрепление отсутствует
453	494037.99	3298568.02	Картометрический метод	5.0	Закрепление отсутствует
454	494028.72	3298560.49	Картометрический метод	5.0	Закрепление отсутствует
455	494019.45	3298552.96	Картометрический метод	5.0	Закрепление отсутствует
456	494015.61	3298548.77	Картометрический метод	5.0	Закрепление отсутствует
457	494007.30	3298538.73	Картометрический метод	5.0	Закрепление отсутствует
458	494001.02	3298529.01	Картометрический метод	5.0	Закрепление отсутствует
459	493997.72	3298519.28	Картометрический метод	5.0	Закрепление отсутствует
460	493995.85	3298508.96	Картометрический метод	5.0	Закрепление отсутствует
461	493993.97	3298492.96	Картометрический метод	5.0	Закрепление отсутствует
462	493993.65	3298481.55	Картометрический метод	5.0	Закрепление отсутствует
463	493993.14	3298472.84	Картометрический метод	5.0	Закрепление отсутствует
464	493993.13	3298472.56	Картометрический метод	5.0	Закрепление отсутствует
465	493993.02	3298470.72	Картометрический метод	5.0	Закрепление отсутствует
466	493992.71	3298458.48	Картометрический метод	5.0	Закрепление отсутствует
467	493992.55	3298451.73	Картометрический метод	5.0	Закрепление отсутствует
468	493992.55	3298448.29	Картометрический метод	5.0	Закрепление отсутствует
469	493991.77	3298443.73	Картометрический метод	5.0	Закрепление отсутствует
470	493991.65	3298437.64	Картометрический метод	5.0	Закрепление отсутствует

2. Сведения о характерных точках границ объекта

Обозначение характерных точек границ	Координаты, м		Метод определения координат характерной точки	Средняя квадратическая погрешность положения характерной точки (M _t), м	Описание обозначения точки на местности (при наличии)
	X	Y			
1	2	3	4	5	6
471	493991.61	3298435.48	Картометрический метод	5.0	Закрепление отсутствует
472	493991.61	3298424.34	Картометрический метод	5.0	Закрепление отсутствует
473	493991.36	3298415.78	Картометрический метод	5.0	Закрепление отсутствует
474	493991.14	3298408.18	Картометрический метод	5.0	Закрепление отсутствует
475	493990.89	3298402.11	Картометрический метод	5.0	Закрепление отсутствует
476	493990.66	3298396.63	Картометрический метод	5.0	Закрепление отсутствует
477	493990.41	3298394.26	Картометрический метод	5.0	Закрепление отсутствует
478	493989.72	3298387.84	Картометрический метод	5.0	Закрепление отсутствует
479	493990.66	3298383.45	Картометрический метод	5.0	Закрепление отсутствует
480	493990.98	3298381.41	Картометрический метод	5.0	Закрепление отсутствует
481	493990.98	3298378.74	Картометрический метод	5.0	Закрепление отсутствует
482	493990.95	3298377.87	Картометрический метод	5.0	Закрепление отсутствует
483	493990.01	3298348.49	Картометрический метод	5.0	Закрепление отсутствует
484	493994.66	3298341.91	Картометрический метод	5.0	Закрепление отсутствует
391	494073.65	3298300.98	Картометрический метод	5.0	Закрепление отсутствует
485	494666.71	3299278.03	Картометрический метод	5.0	Закрепление отсутствует
486	494660.40	3299273.24	Картометрический метод	5.0	Закрепление отсутствует
487	494594.87	3299213.62	Картометрический метод	5.0	Закрепление отсутствует
488	494598.83	3299210.23	Картометрический метод	5.0	Закрепление отсутствует
489	494638.26	3299170.49	Картометрический метод	5.0	Закрепление отсутствует
490	494619.30	3299148.81	Картометрический метод	5.0	Закрепление отсутствует
491	494625.54	3299082.73	Картометрический метод	5.0	Закрепление отсутствует
492	494625.92	3299077.77	Картометрический метод	5.0	Закрепление отсутствует
493	494675.59	3299064.71	Картометрический метод	5.0	Закрепление отсутствует
494	494700.92	3299058.23	Картометрический метод	5.0	Закрепление отсутствует

2. Сведения о характерных точках границ объекта

Обозначение характерных точек границ	Координаты, м		Метод определения координат характерной точки	Средняя квадратическая погрешность положения характерной точки (M _t), м	Описание обозначения точки на местности (при наличии)
	X	Y			
1	2	3	4	5	6
495	494740.73	3299055.18	Картометрический метод	5.0	Закрепление отсутствует
496	494780.90	3299054.93	Картометрический метод	5.0	Закрепление отсутствует
497	494807.02	3299072.42	Картометрический метод	5.0	Закрепление отсутствует
498	494823.53	3299067.38	Картометрический метод	5.0	Закрепление отсутствует
499	494825.84	3299072.18	Картометрический метод	5.0	Закрепление отсутствует
500	494832.00	3299083.62	Картометрический метод	5.0	Закрепление отсутствует
501	494834.70	3299088.38	Картометрический метод	5.0	Закрепление отсутствует
502	494836.71	3299093.18	Картометрический метод	5.0	Закрепление отсутствует
503	494838.63	3299099.36	Картометрический метод	5.0	Закрепление отсутствует
504	494839.11	3299105.04	Картометрический метод	5.0	Закрепление отсутствует
505	494839.08	3299109.95	Картометрический метод	5.0	Закрепление отсутствует
506	494837.28	3299129.96	Картометрический метод	5.0	Закрепление отсутствует
507	494836.97	3299144.83	Картометрический метод	5.0	Закрепление отсутствует
508	494836.20	3299149.51	Картометрический метод	5.0	Закрепление отсутствует
509	494835.57	3299151.66	Картометрический метод	5.0	Закрепление отсутствует
510	494830.91	3299159.32	Картометрический метод	5.0	Закрепление отсутствует
511	494828.41	3299164.66	Картометрический метод	5.0	Закрепление отсутствует
512	494825.70	3299171.76	Картометрический метод	5.0	Закрепление отсутствует
513	494822.13	3299181.43	Картометрический метод	5.0	Закрепление отсутствует
514	494818.80	3299190.94	Картометрический метод	5.0	Закрепление отсутствует
515	494817.75	3299195.81	Картометрический метод	5.0	Закрепление отсутствует
516	494817.11	3299201.31	Картометрический метод	5.0	Закрепление отсутствует
517	494813.85	3299203.84	Картометрический метод	5.0	Закрепление отсутствует
518	494814.58	3299214.37	Картометрический метод	5.0	Закрепление отсутствует
519	494753.49	3299213.94	Картометрический метод	5.0	Закрепление отсутствует

2. Сведения о характерных точках границ объекта

Обозначение характерных точек границ	Координаты, м		Метод определения координат характерной точки	Средняя квадратическая погрешность положения характерной точки (M _t), м	Описание обозначения точки на местности (при наличии)
	X	Y			
1	2	3	4	5	6
520	494724.90	3299215.18	Картометрический метод	5.0	Закрепление отсутствует
485	494666.71	3299278.03	Картометрический метод	5.0	Закрепление отсутствует
521	494768.41	3299200.08	Картометрический метод	5.0	Закрепление отсутствует
522	494755.61	3299195.12	Картометрический метод	5.0	Закрепление отсутствует
523	494746.45	3299193.13	Картометрический метод	5.0	Закрепление отсутствует
524	494737.43	3299193.13	Картометрический метод	5.0	Закрепление отсутствует
525	494731.09	3299194.72	Картометрический метод	5.0	Закрепление отсутствует
526	494718.07	3299201.12	Картометрический метод	5.0	Закрепление отсутствует
527	494705.45	3299209.54	Картометрический метод	5.0	Закрепление отсутствует
528	494681.87	3299232.53	Картометрический метод	5.0	Закрепление отсутствует
529	494678.46	3299233.53	Картометрический метод	5.0	Закрепление отсутствует
530	494675.46	3299231.93	Картометрический метод	5.0	Закрепление отсутствует
531	494671.05	3299227.13	Картометрический метод	5.0	Закрепление отсутствует
532	494664.44	3299214.71	Картометрический метод	5.0	Закрепление отсутствует
533	494660.04	3299206.30	Картометрический метод	5.0	Закрепление отсутствует
534	494660.65	3299194.71	Картометрический метод	5.0	Закрепление отсутствует
535	494659.45	3299189.11	Картометрический метод	5.0	Закрепление отсутствует
536	494657.45	3299182.70	Картометрический метод	5.0	Закрепление отсутствует
537	494658.25	3299177.70	Картометрический метод	5.0	Закрепление отсутствует
538	494662.45	3299170.69	Картометрический метод	5.0	Закрепление отсутствует
539	494669.66	3299165.49	Картометрический метод	5.0	Закрепление отсутствует
540	494671.07	3299161.28	Картометрический метод	5.0	Закрепление отсутствует
541	494670.46	3299158.67	Картометрический метод	5.0	Закрепление отсутствует
542	494667.66	3299155.47	Картометрический метод	5.0	Закрепление отсутствует
543	494666.42	3299150.92	Картометрический метод	5.0	Закрепление отсутствует

2. Сведения о характерных точках границ объекта

Обозначение характерных точек границ	Координаты, м		Метод определения координат характерной точки	Средняя квадратическая погрешность положения характерной точки (M _t), м	Описание обозначения точки на местности (при наличии)
	X	Y			
1	2	3	4	5	6
544	494677.09	3299142.74	Картометрический метод	5.0	Закрепление отсутствует
545	494684.56	3299139.89	Картометрический метод	5.0	Закрепление отсутствует
546	494697.38	3299139.89	Картометрический метод	5.0	Закрепление отсутствует
547	494700.58	3299139.53	Картометрический метод	5.0	Закрепление отсутствует
548	494700.58	3299135.98	Картометрический метод	5.0	Закрепление отсутствует
549	494699.16	3299131.71	Картометрический метод	5.0	Закрепление отсутствует
550	494693.83	3299123.87	Картометрический метод	5.0	Закрепление отсутствует
551	494698.64	3299123.07	Картометрический метод	5.0	Закрепление отсутствует
552	494702.85	3299119.27	Картометрический метод	5.0	Закрепление отсутствует
553	494705.41	3299111.90	Картометрический метод	5.0	Закрепление отсутствует
554	494705.41	3299100.69	Картометрический метод	5.0	Закрепление отсутствует
555	494708.60	3299091.50	Картометрический метод	5.0	Закрепление отсутствует
556	494712.80	3299082.10	Картометрический метод	5.0	Закрепление отсутствует
557	494724.38	3299068.49	Картометрический метод	5.0	Закрепление отсутствует
558	494731.79	3299065.49	Картометрический метод	5.0	Закрепление отсутствует
559	494742.01	3299064.69	Картометрический метод	5.0	Закрепление отсутствует
560	494752.71	3299062.16	Картометрический метод	5.0	Закрепление отсутствует
561	494760.23	3299061.68	Картометрический метод	5.0	Закрепление отсутствует
562	494768.00	3299062.49	Картометрический метод	5.0	Закрепление отсутствует
563	494775.58	3299066.49	Картометрический метод	5.0	Закрепление отсутствует
564	494792.19	3299086.10	Картометрический метод	5.0	Закрепление отсутствует
565	494802.40	3299100.31	Картометрический метод	5.0	Закрепление отсутствует
566	494806.40	3299110.71	Картометрический метод	5.0	Закрепление отсутствует
567	494807.80	3299121.72	Картометрический метод	5.0	Закрепление отсутствует
568	494806.00	3299127.93	Картометрический метод	5.0	Закрепление отсутствует

2. Сведения о характерных точках границ объекта

Обозначение характерных точек границ	Координаты, м		Метод определения координат характерной точки	Средняя квадратическая погрешность положения характерной точки (M _t), м	Описание обозначения точки на местности (при наличии)
	X	Y			
1	2	3	4	5	6
569	494804.00	3299132.53	Картометрический метод	5.0	Закрепление отсутствует
570	494803.60	3299141.94	Картометрический метод	5.0	Закрепление отсутствует
571	494810.21	3299151.95	Картометрический метод	5.0	Закрепление отсутствует
572	494815.40	3299159.72	Картометрический метод	5.0	Закрепление отсутствует
573	494815.80	3299168.13	Картометрический метод	5.0	Закрепление отсутствует
574	494815.40	3299177.13	Картометрический метод	5.0	Закрепление отсутствует
575	494811.19	3299185.75	Картометрический метод	5.0	Закрепление отсутствует
576	494808.39	3299193.76	Картометрический метод	5.0	Закрепление отсутствует
577	494802.78	3299199.96	Картометрический метод	5.0	Закрепление отсутствует
578	494796.62	3299201.73	Картометрический метод	5.0	Закрепление отсутствует
579	494788.41	3299202.53	Картометрический метод	5.0	Закрепление отсутствует
580	494779.19	3299203.93	Картометрический метод	5.0	Закрепление отсутствует
521	494768.41	3299200.08	Картометрический метод	5.0	Закрепление отсутствует
581	494773.18	3299116.64	Картометрический метод	5.0	Закрепление отсутствует
582	494778.80	3299117.73	Картометрический метод	5.0	Закрепление отсутствует
583	494785.87	3299122.69	Картометрический метод	5.0	Закрепление отсутствует
584	494790.50	3299129.21	Картометрический метод	5.0	Закрепление отсутствует
585	494792.40	3299135.14	Картометрический метод	5.0	Закрепление отсутствует
586	494796.95	3299143.99	Картометрический метод	5.0	Закрепление отсутствует
587	494798.32	3299155.29	Картометрический метод	5.0	Закрепление отсутствует
588	494797.55	3299170.01	Картометрический метод	5.0	Закрепление отсутствует
589	494794.55	3299176.18	Картометрический метод	5.0	Закрепление отсутствует
590	494784.33	3299182.28	Картометрический метод	5.0	Закрепление отсутствует
591	494773.67	3299183.92	Картометрический метод	5.0	Закрепление отсутствует
592	494762.92	3299183.61	Картометрический метод	5.0	Закрепление отсутствует

2. Сведения о характерных точках границ объекта

Обозначение характерных точек границ	Координаты, м		Метод определения координат характерной точки	Средняя квадратическая погрешность положения характерной точки (M _t), м	Описание обозначения точки на местности (при наличии)
	X	Y			
1	2	3	4	5	6
593	494741.21	3299180.86	Картометрический метод	5.0	Закрепление отсутствует
594	494731.01	3299179.65	Картометрический метод	5.0	Закрепление отсутствует
595	494724.36	3299179.67	Картометрический метод	5.0	Закрепление отсутствует
596	494717.72	3299180.14	Картометрический метод	5.0	Закрепление отсутствует
597	494709.89	3299182.75	Картометрический метод	5.0	Закрепление отсутствует
598	494700.73	3299183.88	Картометрический метод	5.0	Закрепление отсутствует
599	494696.41	3299183.35	Картометрический метод	5.0	Закрепление отсутствует
600	494694.09	3299181.57	Картометрический метод	5.0	Закрепление отсутствует
601	494690.06	3299173.83	Картометрический метод	5.0	Закрепление отсутствует
602	494688.03	3299166.95	Картометрический метод	5.0	Закрепление отсутствует
603	494687.89	3299163.45	Картометрический метод	5.0	Закрепление отсутствует
604	494689.54	3299158.59	Картометрический метод	5.0	Закрепление отсутствует
605	494694.09	3299153.30	Картометрический метод	5.0	Закрепление отсутствует
606	494703.58	3299146.18	Картометрический метод	5.0	Закрепление отсутствует
607	494723.49	3299130.46	Картометрический метод	5.0	Закрепление отсутствует
608	494740.95	3299119.21	Картометрический метод	5.0	Закрепление отсутствует
609	494748.41	3299117.11	Картометрический метод	5.0	Закрепление отсутствует
581	494773.18	3299116.64	Картометрический метод	5.0	Закрепление отсутствует
610	488870.94	3311706.86	Картометрический метод	5.0	Закрепление отсутствует
611	488861.60	3311721.81	Картометрический метод	5.0	Закрепление отсутствует
612	488860.22	3311720.83	Картометрический метод	5.0	Закрепление отсутствует
613	488853.42	3311732.41	Картометрический метод	5.0	Закрепление отсутствует
614	488846.62	3311728.14	Картометрический метод	5.0	Закрепление отсутствует
615	488841.62	3311735.19	Картометрический метод	5.0	Закрепление отсутствует
616	488799.72	3311706.69	Картометрический метод	5.0	Закрепление отсутствует

2. Сведения о характерных точках границ объекта

Обозначение характерных точек границ	Координаты, м		Метод определения координат характерной точки	Средняя квадратическая погрешность положения характерной точки (M _t), м	Описание обозначения точки на местности (при наличии)
	X	Y			
1	2	3	4	5	6
617	488680.01	3311622.33	Картометрический метод	5.0	Закрепление отсутствует
618	488511.45	3311505.35	Картометрический метод	5.0	Закрепление отсутствует
619	488538.49	3311434.74	Картометрический метод	5.0	Закрепление отсутствует
620	488583.30	3311379.19	Картометрический метод	5.0	Закрепление отсутствует
621	488586.19	3311375.81	Картометрический метод	5.0	Закрепление отсутствует
622	488596.74	3311382.95	Картометрический метод	5.0	Закрепление отсутствует
623	488598.98	3311384.78	Картометрический метод	5.0	Закрепление отсутствует
624	488600.29	3311386.21	Картометрический метод	5.0	Закрепление отсутствует
625	488602.46	3311389.46	Картометрический метод	5.0	Закрепление отсутствует
626	488604.08	3311392.69	Картометрический метод	5.0	Закрепление отсутствует
627	488605.02	3311394.87	Картометрический метод	5.0	Закрепление отсутствует
628	488606.62	3311399.33	Картометрический метод	5.0	Закрепление отсутствует
629	488609.64	3311409.01	Картометрический метод	5.0	Закрепление отсутствует
630	488609.91	3311412.74	Картометрический метод	5.0	Закрепление отсутствует
631	488609.50	3311415.00	Картометрический метод	5.0	Закрепление отсутствует
632	488607.49	3311422.14	Картометрический метод	5.0	Закрепление отсутствует
633	488605.85	3311426.46	Картометрический метод	5.0	Закрепление отсутствует
634	488605.44	3311429.75	Картометрический метод	5.0	Закрепление отсутствует
635	488605.02	3311433.86	Картометрический метод	5.0	Закрепление отсутствует
636	488602.35	3311438.59	Картометрический метод	5.0	Закрепление отсутствует
637	488601.32	3311440.64	Картометрический метод	5.0	Закрепление отсутствует
638	488597.62	3311447.43	Картометрический метод	5.0	Закрепление отсутствует
639	488597.62	3311449.28	Картометрический метод	5.0	Закрепление отсутствует
640	488598.03	3311452.77	Картометрический метод	5.0	Закрепление отсутствует
641	488600.09	3311456.68	Картометрический метод	5.0	Закрепление отсутствует

2. Сведения о характерных точках границ объекта

Обозначение характерных точек границ	Координаты, м		Метод определения координат характерной точки	Средняя квадратическая погрешность положения характерной точки (M _t), м	Описание обозначения точки на местности (при наличии)
	X	Y			
1	2	3	4	5	6
642	488601.11	3311460.58	Картометрический метод	5.0	Закрепление отсутствует
643	488601.53	3311465.72	Картометрический метод	5.0	Закрепление отсутствует
644	488605.42	3311469.99	Картометрический метод	5.0	Закрепление отсутствует
645	488608.71	3311472.66	Картометрический метод	5.0	Закрепление отсутствует
646	488609.33	3311475.54	Картометрический метод	5.0	Закрепление отсутствует
647	488608.50	3311478.01	Картометрический метод	5.0	Закрепление отсутствует
648	488606.24	3311481.09	Картометрический метод	5.0	Закрепление отсутствует
649	488602.95	3311486.03	Картометрический метод	5.0	Закрепление отсутствует
650	488601.92	3311490.34	Картометрический метод	5.0	Закрепление отсутствует
651	488600.48	3311495.07	Картометрический метод	5.0	Закрепление отсутствует
652	488600.80	3311497.97	Картометрический метод	5.0	Закрепление отсутствует
653	488618.64	3311520.51	Картометрический метод	5.0	Закрепление отсутствует
654	488620.78	3311522.16	Картометрический метод	5.0	Закрепление отсутствует
655	488630.04	3311530.80	Картометрический метод	5.0	Закрепление отсутствует
656	488641.11	3311543.32	Картометрический метод	5.0	Закрепление отсутствует
657	488651.39	3311551.96	Картометрический метод	5.0	Закрепление отсутствует
658	488656.07	3311553.59	Картометрический метод	5.0	Закрепление отсутствует
659	488657.30	3311555.23	Картометрический метод	5.0	Закрепление отсутствует
660	488657.92	3311557.70	Картометрический метод	5.0	Закрепление отсутствует
661	488658.13	3311559.76	Картометрический метод	5.0	Закрепление отсутствует
662	488658.95	3311562.02	Картометрический метод	5.0	Закрепление отсутствует
663	488659.89	3311563.92	Картометрический метод	5.0	Закрепление отсутствует
664	488668.51	3311565.68	Картометрический метод	5.0	Закрепление отсутствует
665	488671.09	3311565.10	Картометрический метод	5.0	Закрепление отсутствует
666	488676.64	3311565.31	Картометрический метод	5.0	Закрепление отсутствует

2. Сведения о характерных точках границ объекта

Обозначение характерных точек границ	Координаты, м		Метод определения координат характерной точки	Средняя квадратическая погрешность положения характерной точки (M _t), м	Описание обозначения точки на местности (при наличии)
	X	Y			
1	2	3	4	5	6
667	488680.96	3311563.66	Картометрический метод	5.0	Закрепление отсутствует
668	488689.11	3311563.46	Картометрический метод	5.0	Закрепление отсутствует
669	488697.14	3311561.81	Картометрический метод	5.0	Закрепление отсутствует
670	488707.29	3311558.16	Картометрический метод	5.0	Закрепление отсутствует
671	488713.39	3311554.10	Картометрический метод	5.0	Закрепление отсутствует
672	488716.29	3311552.00	Картометрический метод	5.0	Закрепление отсутствует
673	488721.85	3311547.46	Картометрический метод	5.0	Закрепление отсутствует
674	488726.21	3311544.24	Картометрический метод	5.0	Закрепление отсутствует
675	488729.49	3311542.41	Картометрический метод	5.0	Закрепление отсутствует
676	488732.57	3311541.21	Картометрический метод	5.0	Закрепление отсутствует
677	488734.16	3311540.76	Картометрический метод	5.0	Закрепление отсутствует
678	488736.59	3311540.28	Картометрический метод	5.0	Закрепление отсутствует
679	488747.67	3311538.67	Картометрический метод	5.0	Закрепление отсутствует
680	488751.80	3311537.57	Картометрический метод	5.0	Закрепление отсутствует
681	488755.50	3311537.57	Картометрический метод	5.0	Закрепление отсутствует
682	488760.85	3311539.62	Картометрический метод	5.0	Закрепление отсутствует
683	488765.58	3311543.11	Картометрический метод	5.0	Закрепление отсутствует
684	488768.46	3311548.05	Картометрический метод	5.0	Закрепление отсутствует
685	488769.49	3311553.80	Картометрический метод	5.0	Закрепление отсутствует
686	488769.28	3311559.36	Картометрический метод	5.0	Закрепление отсутствует
687	488768.87	3311562.85	Картометрический метод	5.0	Закрепление отсутствует
688	488767.84	3311569.23	Картометрический метод	5.0	Закрепление отсутствует
689	488767.23	3311573.54	Картометрический метод	5.0	Закрепление отсутствует
690	488767.23	3311577.97	Картометрический метод	5.0	Закрепление отсутствует
691	488764.47	3311591.10	Картометрический метод	5.0	Закрепление отсутствует

2. Сведения о характерных точках границ объекта

Обозначение характерных точек границ	Координаты, м		Метод определения координат характерной точки	Средняя квадратическая погрешность положения характерной точки (M _t), м	Описание обозначения точки на местности (при наличии)
	X	Y			
1	2	3	4	5	6
692	488763.09	3311597.72	Картометрический метод	5.0	Закрепление отсутствует
693	488762.71	3311608.04	Картометрический метод	5.0	Закрепление отсутствует
694	488761.72	3311616.65	Картометрический метод	5.0	Закрепление отсутствует
695	488761.72	3311619.43	Картометрический метод	5.0	Закрепление отсутствует
696	488763.11	3311620.81	Картометрический метод	5.0	Закрепление отсутствует
697	488765.42	3311621.74	Картометрический метод	5.0	Закрепление отсутствует
698	488770.05	3311620.35	Картометрический метод	5.0	Закрепление отсутствует
699	488772.82	3311623.58	Картометрический метод	5.0	Закрепление отсутствует
700	488775.60	3311635.61	Картометрический метод	5.0	Закрепление отсутствует
701	488782.09	3311651.81	Картометрический метод	5.0	Закрепление отсутствует
702	488787.18	3311659.21	Картометрический метод	5.0	Закрепление отсутствует
703	488792.74	3311669.38	Картометрический метод	5.0	Закрепление отсутствует
704	488799.22	3311677.25	Картометрический метод	5.0	Закрепление отсутствует
705	488806.63	3311683.26	Картометрический метод	5.0	Закрепление отсутствует
706	488815.89	3311687.43	Картометрический метод	5.0	Закрепление отсутствует
707	488828.38	3311691.58	Картометрический метод	5.0	Закрепление отсутствует
708	488829.70	3311691.86	Картометрический метод	5.0	Закрепление отсутствует
709	488830.68	3311692.08	Картометрический метод	5.0	Закрепление отсутствует
710	488831.34	3311692.22	Картометрический метод	5.0	Закрепление отсутствует
711	488833.06	3311692.45	Картометрический метод	5.0	Закрепление отсутствует
712	488843.35	3311694.50	Картометрический метод	5.0	Закрепление отсутствует
713	488845.95	3311694.22	Картометрический метод	5.0	Закрепление отсутствует
714	488847.73	3311694.37	Картометрический метод	5.0	Закрепление отсутствует
715	488851.18	3311695.81	Картометрический метод	5.0	Закрепление отсутствует
716	488853.41	3311696.91	Картометрический метод	5.0	Закрепление отсутствует

2. Сведения о характерных точках границ объекта

Обозначение характерных точек границ	Координаты, м		Метод определения координат характерной точки	Средняя квадратическая погрешность положения характерной точки (M _t), м	Описание обозначения точки на местности (при наличии)
	X	Y			
1	2	3	4	5	6
717	488857.60	3311699.45	Картометрический метод	5.0	Закрепление отсутствует
718	488858.97	3311700.71	Картометрический метод	5.0	Закрепление отсутствует
719	488860.71	3311702.48	Картометрический метод	5.0	Закрепление отсутствует
720	488861.74	3311703.11	Картометрический метод	5.0	Закрепление отсутствует
721	488867.01	3311705.24	Картометрический метод	5.0	Закрепление отсутствует
722	488867.73	3311705.46	Картометрический метод	5.0	Закрепление отсутствует
610	488870.94	3311706.86	Картометрический метод	5.0	Закрепление отсутствует
723	488509.01	3304431.79	Картометрический метод	5.0	Закрепление отсутствует
724	488499.73	3304447.56	Картометрический метод	5.0	Закрепление отсутствует
725	488493.77	3304455.79	Картометрический метод	5.0	Закрепление отсутствует
726	488487.01	3304467.64	Картометрический метод	5.0	Закрепление отсутствует
727	488484.56	3304470.84	Картометрический метод	5.0	Закрепление отсутствует
728	488483.12	3304473.78	Картометрический метод	5.0	Закрепление отсутствует
729	488482.33	3304475.98	Картометрический метод	5.0	Закрепление отсутствует
730	488465.69	3304467.90	Картометрический метод	5.0	Закрепление отсутствует
731	488451.01	3304458.37	Картометрический метод	5.0	Закрепление отсутствует
732	488440.04	3304452.15	Картометрический метод	5.0	Закрепление отсутствует
733	488431.97	3304448.05	Картометрический метод	5.0	Закрепление отсутствует
734	488418.20	3304469.48	Картометрический метод	5.0	Закрепление отсутствует
735	488399.44	3304451.40	Картометрический метод	5.0	Закрепление отсутствует
736	488436.57	3304384.88	Картометрический метод	5.0	Закрепление отсутствует
737	488490.18	3304421.07	Картометрический метод	5.0	Закрепление отсутствует
723	488509.01	3304431.79	Картометрический метод	5.0	Закрепление отсутствует
738	492527.68	3289584.56	Картометрический метод	5.0	Закрепление отсутствует
739	492560.24	3289604.49	Картометрический метод	5.0	Закрепление отсутствует

2. Сведения о характерных точках границ объекта

Обозначение характерных точек границ	Координаты, м		Метод определения координат характерной точки	Средняя квадратическая погрешность положения характерной точки (M _t), м	Описание обозначения точки на местности (при наличии)
	X	Y			
1	2	3	4	5	6
740	492568.27	3289613.70	Картометрический метод	5.0	Закрепление отсутствует
741	492567.05	3289614.72	Картометрический метод	5.0	Закрепление отсутствует
742	492569.31	3289618.18	Картометрический метод	5.0	Закрепление отсутствует
743	492570.55	3289617.38	Картометрический метод	5.0	Закрепление отсутствует
744	492573.81	3289624.82	Картометрический метод	5.0	Закрепление отсутствует
745	492578.24	3289644.65	Картометрический метод	5.0	Закрепление отсутствует
746	492582.66	3289679.78	Картометрический метод	5.0	Закрепление отсутствует
747	492583.99	3289692.41	Картометрический метод	5.0	Закрепление отсутствует
748	492538.98	3289694.76	Картометрический метод	5.0	Закрепление отсутствует
749	492524.09	3289758.29	Картометрический метод	5.0	Закрепление отсутствует
750	492512.30	3289831.54	Картометрический метод	5.0	Закрепление отсутствует
751	492497.75	3289922.85	Картометрический метод	5.0	Закрепление отсутствует
752	492502.46	3289927.72	Картометрический метод	5.0	Закрепление отсутствует
753	492498.99	3289962.95	Картометрический метод	5.0	Закрепление отсутствует
754	492500.90	3290025.13	Картометрический метод	5.0	Закрепление отсутствует
755	492499.77	3290028.20	Картометрический метод	5.0	Закрепление отсутствует
756	492494.92	3290033.03	Картометрический метод	5.0	Закрепление отсутствует
757	492487.34	3290036.10	Картометрический метод	5.0	Закрепление отсутствует
758	492478.29	3290039.00	Картометрический метод	5.0	Закрепление отсутствует
759	492472.48	3290040.46	Картометрический метод	5.0	Закрепление отсутствует
760	492449.42	3290067.76	Картометрический метод	5.0	Закрепление отсутствует
761	492440.87	3290074.73	Картометрический метод	5.0	Закрепление отсутствует
762	492435.81	3290086.12	Картометрический метод	5.0	Закрепление отсутствует
763	492433.91	3290093.71	Картометрический метод	5.0	Закрепление отсутствует
764	492436.60	3290102.26	Картометрический метод	5.0	Закрепление отсутствует

2. Сведения о характерных точках границ объекта

Обозначение характерных точек границ	Координаты, м		Метод определения координат характерной точки	Средняя квадратическая погрешность положения характерной точки (M _t), м	Описание обозначения точки на местности (при наличии)
	X	Y			
1	2	3	4	5	6
765	492451.79	3290132.64	Картометрический метод	5.0	Закрепление отсутствует
766	492458.12	3290159.23	Картометрический метод	5.0	Закрепление отсутствует
767	492479.64	3290201.00	Картометрический метод	5.0	Закрепление отсутствует
768	492492.30	3290236.45	Картометрический метод	5.0	Закрепление отсутствует
769	492499.89	3290261.76	Картометрический метод	5.0	Закрепление отсутствует
770	492515.08	3290270.62	Картометрический метод	5.0	Закрепление отсутствует
771	492528.48	3290271.66	Картометрический метод	5.0	Закрепление отсутствует
772	492531.54	3290271.89	Картометрический метод	5.0	Закрепление отсутствует
773	492563.36	3290330.10	Картометрический метод	5.0	Закрепление отсутствует
774	492558.10	3290330.10	Картометрический метод	5.0	Закрепление отсутствует
775	492546.92	3290332.60	Картометрический метод	5.0	Закрепление отсутствует
776	492535.48	3290336.03	Картометрический метод	5.0	Закрепление отсутствует
777	492525.83	3290337.63	Картометрический метод	5.0	Закрепление отсутствует
778	492521.09	3290337.43	Картометрический метод	5.0	Закрепление отсутствует
779	492514.33	3290337.07	Картометрический метод	5.0	Закрепление отсутствует
780	492514.29	3290335.31	Картометрический метод	5.0	Закрепление отсутствует
781	492513.16	3290331.93	Картометрический метод	5.0	Закрепление отсутствует
782	492513.16	3290329.03	Картометрический метод	5.0	Закрепление отсутствует
783	492513.32	3290326.93	Картометрический метод	5.0	Закрепление отсутствует
784	492514.12	3290324.52	Картометрический метод	5.0	Закрепление отсутствует
785	492513.80	3290321.78	Картометрический метод	5.0	Закрепление отсутствует
786	492513.48	3290318.23	Картометрический метод	5.0	Закрепление отсутствует
787	492514.29	3290314.69	Картометрический метод	5.0	Закрепление отсутствует
788	492514.12	3290311.63	Картометрический метод	5.0	Закрепление отсутствует
789	492513.32	3290308.89	Картометрический метод	5.0	Закрепление отсутствует

2. Сведения о характерных точках границ объекта

Обозначение характерных точек границ	Координаты, м		Метод определения координат характерной точки	Средняя квадратическая погрешность положения характерной точки (M _t), м	Описание обозначения точки на местности (при наличии)
	X	Y			
1	2	3	4	5	6
790	492513.32	3290305.51	Картометрический метод	5.0	Закрепление отсутствует
791	492512.67	3290302.93	Картометрический метод	5.0	Закрепление отсутствует
792	492511.38	3290298.42	Картометрический метод	5.0	Закрепление отсутствует
793	492510.90	3290295.20	Картометрический метод	5.0	Закрепление отсутствует
794	492508.48	3290292.13	Картометрический метод	5.0	Закрепление отсутствует
795	492505.26	3290290.04	Картометрический метод	5.0	Закрепление отсутствует
796	492498.20	3290285.90	Картометрический метод	5.0	Закрепление отсутствует
797	492493.20	3290281.71	Картометрический метод	5.0	Закрепление отсутствует
798	492489.33	3290277.04	Картометрический метод	5.0	Закрепление отсутствует
799	492487.88	3290273.82	Картометрический метод	5.0	Закрепление отсутствует
800	492485.62	3290267.69	Картометрический метод	5.0	Закрепление отсутствует
801	492481.64	3290256.94	Картометрический метод	5.0	Закрепление отсутствует
802	492476.96	3290249.69	Картометрический метод	5.0	Закрепление отсутствует
803	492473.09	3290238.25	Картометрический метод	5.0	Закрепление отсутствует
804	492471.16	3290231.96	Картометрический метод	5.0	Закрепление отсутствует
805	492466.81	3290226.49	Картометрический метод	5.0	Закрепление отсутствует
806	492457.98	3290213.68	Картометрический метод	5.0	Закрепление отсутствует
807	492451.53	3290197.56	Картометрический метод	5.0	Закрепление отсутствует
808	492444.46	3290174.41	Картометрический метод	5.0	Закрепление отсутствует
809	492441.56	3290164.90	Картометрический метод	5.0	Закрепление отсутствует
810	492441.08	3290160.39	Картометрический метод	5.0	Закрепление отсутствует
811	492442.21	3290156.04	Картометрический метод	5.0	Закрепление отсутствует
812	492442.53	3290152.18	Картометрический метод	5.0	Закрепление отсутствует
813	492441.24	3290148.95	Картометрический метод	5.0	Закрепление отсутствует
814	492438.98	3290145.25	Картометрический метод	5.0	Закрепление отсутствует

2. Сведения о характерных точках границ объекта

Обозначение характерных точек границ	Координаты, м		Метод определения координат характерной точки	Средняя квадратическая погрешность положения характерной точки (M _t), м	Описание обозначения точки на местности (при наличии)
	X	Y			
1	2	3	4	5	6
815	492439.46	3290137.84	Картометрический метод	5.0	Закрепление отсутствует
816	492436.08	3290133.33	Картометрический метод	5.0	Закрепление отсутствует
817	492431.64	3290126.62	Картометрический метод	5.0	Закрепление отсутствует
818	492423.89	3290117.92	Картометрический метод	5.0	Закрепление отсутствует
819	492417.78	3290109.06	Картометрический метод	5.0	Закрепление отсутствует
820	492412.94	3290103.74	Картометрический метод	5.0	Закрепление отсутствует
821	492408.59	3290101.65	Картометрический метод	5.0	Закрепление отсутствует
822	492404.56	3290101.65	Картометрический метод	5.0	Закрепление отсутствует
823	492398.43	3290103.26	Картометрический метод	5.0	Закрепление отсутствует
824	492391.09	3290103.91	Картометрический метод	5.0	Закрепление отсутствует
825	492384.15	3290101.82	Картометрический метод	5.0	Закрепление отсутствует
826	492380.93	3290100.05	Картометрический метод	5.0	Закрепление отсутствует
827	492376.73	3290093.44	Картометрический метод	5.0	Закрепление отсутствует
828	492376.25	3290088.77	Картометрический метод	5.0	Закрепление отсутствует
829	492376.73	3290082.33	Картометрический метод	5.0	Закрепление отсутствует
830	492378.83	3290079.01	Картометрический метод	5.0	Закрепление отсутствует
831	492382.38	3290072.73	Картометрический метод	5.0	Закрепление отсутствует
832	492382.54	3290064.35	Картометрический метод	5.0	Закрепление отсутствует
833	492381.57	3290056.62	Картометрический метод	5.0	Закрепление отсутствует
834	492382.86	3290049.69	Картометрический метод	5.0	Закрепление отсутствует
835	492388.51	3290040.67	Картометрический метод	5.0	Закрепление отсутствует
836	492393.50	3290032.68	Картометрический метод	5.0	Закрепление отсутствует
837	492395.59	3290023.82	Картометрический метод	5.0	Закрепление отсутствует
838	492396.56	3290019.15	Картометрический метод	5.0	Закрепление отсутствует
839	492396.40	3290015.93	Картометрический метод	5.0	Закрепление отсутствует

2. Сведения о характерных точках границ объекта

Обозначение характерных точек границ	Координаты, м		Метод определения координат характерной точки	Средняя квадратическая погрешность положения характерной точки (M _t), м	Описание обозначения точки на местности (при наличии)
	X	Y			
1	2	3	4	5	6
840	492393.01	3290010.45	Картометрический метод	5.0	Закрепление отсутствует
841	492390.59	3290007.67	Картометрический метод	5.0	Закрепление отсутствует
842	492388.66	3290005.46	Картометрический метод	5.0	Закрепление отсутствует
843	492384.95	3290001.75	Картометрический метод	5.0	Закрепление отсутствует
844	492382.69	3289997.08	Картометрический метод	5.0	Закрепление отсутствует
845	492381.40	3289993.05	Картометрический метод	5.0	Закрепление отсутствует
846	492378.66	3289990.47	Картометрический метод	5.0	Закрепление отсутствует
847	492373.35	3289988.86	Картометрический метод	5.0	Закрепление отсутствует
848	492363.83	3289987.25	Картометрический метод	5.0	Закрепление отсутствует
849	492353.84	3289987.09	Картометрический метод	5.0	Закрепление отсутствует
850	492343.68	3289985.96	Картометрический метод	5.0	Закрепление отсутствует
851	492334.44	3289985.96	Картометрический метод	5.0	Закрепление отсутствует
852	492323.16	3289988.38	Картометрический метод	5.0	Закрепление отсутствует
853	492316.72	3289988.70	Картометрический метод	5.0	Закрепление отсутствует
854	492306.40	3289987.25	Картометрический метод	5.0	Закрепление отсутствует
855	492296.89	3289985.00	Картометрический метод	5.0	Закрепление отсутствует
856	492291.57	3289983.06	Картометрический метод	5.0	Закрепление отсутствует
857	492286.30	3289979.23	Картометрический метод	5.0	Закрепление отсутствует
858	492278.25	3289973.11	Картометрический метод	5.0	Закрепление отсутствует
859	492275.02	3289971.66	Картометрический метод	5.0	Закрепление отсутствует
860	492270.19	3289969.73	Картометрический метод	5.0	Закрепление отсутствует
861	492266.64	3289966.83	Картометрический метод	5.0	Закрепление отсутствует
862	492263.17	3289961.42	Картометрический метод	5.0	Закрепление отсутствует
863	492260.59	3289957.55	Картометрический метод	5.0	Закрепление отсутствует
864	492257.52	3289954.97	Картометрический метод	5.0	Закрепление отсутствует

2. Сведения о характерных точках границ объекта

Обозначение характерных точек границ	Координаты, м		Метод определения координат характерной точки	Средняя квадратическая погрешность положения характерной точки (M _t), м	Описание обозначения точки на местности (при наличии)
	X	Y			
1	2	3	4	5	6
865	492251.08	3289951.75	Картометрический метод	5.0	Закрепление отсутствует
866	492244.79	3289947.40	Картометрический метод	5.0	Закрепление отсутствует
867	492236.72	3289941.76	Картометрический метод	5.0	Закрепление отсутствует
868	492232.21	3289940.31	Картометрический метод	5.0	Закрепление отсутствует
869	492228.30	3289940.76	Картометрический метод	5.0	Закрепление отсутствует
870	492217.01	3289944.14	Картометрический метод	5.0	Закрепление отсутствует
871	492209.27	3289950.26	Картометрический метод	5.0	Закрепление отсутствует
872	492206.86	3289953.49	Картометрический метод	5.0	Закрепление отсутствует
873	492205.08	3289961.86	Картометрический метод	5.0	Закрепление отсутствует
874	492205.89	3289972.17	Картометрический метод	5.0	Закрепление отсутствует
875	492209.23	3289986.91	Картометрический метод	5.0	Закрепление отсутствует
876	492209.72	3289990.13	Картометрический метод	5.0	Закрепление отсутствует
877	492213.91	3289993.83	Картометрический метод	5.0	Закрепление отсутствует
878	492216.97	3289999.31	Картометрический метод	5.0	Закрепление отсутствует
879	492220.03	3290004.47	Картометрический метод	5.0	Закрепление отсутствует
880	492221.81	3290009.62	Картометрический метод	5.0	Закрепление отсутствует
881	492222.77	3290013.81	Картометрический метод	5.0	Закрепление отсутствует
882	492226.32	3290018.97	Картометрический метод	5.0	Закрепление отсутствует
883	492234.50	3290028.76	Картометрический метод	5.0	Закрепление отсутствует
884	492249.82	3290048.41	Картометрический метод	5.0	Закрепление отсутствует
885	492259.93	3290065.09	Картометрический метод	5.0	Закрепление отсутствует
886	492263.15	3290072.99	Картометрический метод	5.0	Закрепление отсутствует
887	492265.25	3290080.24	Картометрический метод	5.0	Закрепление отсутствует
888	492264.12	3290087.00	Картометрический метод	5.0	Закрепление отсутствует
889	492262.51	3290091.84	Картометрический метод	5.0	Закрепление отсутствует

2. Сведения о характерных точках границ объекта

Обозначение характерных точек границ	Координаты, м		Метод определения координат характерной точки	Средняя квадратическая погрешность положения характерной точки (M _t), м	Описание обозначения точки на местности (при наличии)
	X	Y			
1	2	3	4	5	6
890	492257.03	3290098.93	Картометрический метод	5.0	Закрепление отсутствует
891	492245.82	3290107.13	Картометрический метод	5.0	Закрепление отсутствует
892	492226.31	3290112.60	Картометрический метод	5.0	Закрепление отсутствует
893	492208.58	3290114.70	Картометрический метод	5.0	Закрепление отсутствует
894	492201.57	3290113.76	Картометрический метод	5.0	Закрепление отсутствует
895	492193.18	3290110.54	Картометрический метод	5.0	Закрепление отсутствует
896	492188.50	3290105.71	Картометрический метод	5.0	Закрепление отсутствует
897	492184.00	3290096.04	Картометрический метод	5.0	Закрепление отсутствует
898	492174.87	3290076.60	Картометрический метод	5.0	Закрепление отсутствует
899	492162.61	3290060.81	Картометрический метод	5.0	Закрепление отсутствует
900	492149.55	3290050.82	Картометрический метод	5.0	Закрепление отсутствует
901	492138.53	3290041.83	Картометрический метод	5.0	Закрепление отсутствует
902	492122.57	3290033.45	Картометрический метод	5.0	Закрепление отсутствует
903	492116.44	3290030.39	Картометрический метод	5.0	Закрепление отсутствует
904	492112.89	3290031.20	Картометрический метод	5.0	Закрепление отсутствует
905	492105.96	3290036.19	Картометрический метод	5.0	Закрепление отсутствует
906	492093.71	3290041.19	Картометрический метод	5.0	Закрепление отсутствует
907	492078.81	3290054.01	Картометрический метод	5.0	Закрепление отсутствует
908	492073.97	3290059.48	Картометрический метод	5.0	Закрепление отсутствует
909	492070.59	3290068.34	Картометрический метод	5.0	Закрепление отсутствует
910	492066.23	3290079.46	Картометрический метод	5.0	Закрепление отсутствует
911	492064.66	3290094.40	Картометрический метод	5.0	Закрепление отсутствует
912	492062.73	3290100.52	Картометрический метод	5.0	Закрепление отсутствует
913	492057.08	3290107.77	Картометрический метод	5.0	Закрепление отсутствует
914	492049.34	3290110.67	Картометрический метод	5.0	Закрепление отсутствует

2. Сведения о характерных точках границ объекта

Обозначение характерных точек границ	Координаты, м		Метод определения координат характерной точки	Средняя квадратическая погрешность положения характерной точки (M _t), м	Описание обозначения точки на местности (при наличии)
	X	Y			
1	2	3	4	5	6
915	492030.81	3290117.27	Картометрический метод	5.0	Закрепление отсутствует
916	492009.61	3290129.00	Картометрический метод	5.0	Закрепление отсутствует
917	491993.01	3290140.92	Картометрический метод	5.0	Закрепление отсутствует
918	491979.99	3290152.95	Картометрический метод	5.0	Закрепление отсутствует
919	491971.93	3290165.68	Картометрический метод	5.0	Закрепление отсутствует
920	491961.44	3290180.18	Картометрический метод	5.0	Закрепление отсутствует
921	491950.74	3290185.45	Картометрический метод	5.0	Закрепление отсутствует
922	491936.55	3290191.74	Картометрический метод	5.0	Закрепление отсутствует
923	491922.85	3290193.67	Картометрический метод	5.0	Закрепление отсутствует
924	491918.54	3290192.74	Картометрический метод	5.0	Закрепление отсутствует
925	491912.73	3290188.23	Картометрический метод	5.0	Закрепление отсутствует
926	491909.18	3290183.39	Картометрический метод	5.0	Закрепление отсутствует
927	491907.24	3290178.08	Картометрический метод	5.0	Закрепление отсутствует
928	491906.77	3290173.24	Картометрический метод	5.0	Закрепление отсутствует
929	491905.48	3290170.02	Картометрический метод	5.0	Закрепление отсутствует
930	491902.90	3290165.51	Картометрический метод	5.0	Закрепление отсутствует
931	491900.16	3290159.87	Картометрический метод	5.0	Закрепление отсутствует
932	491896.29	3290153.75	Картометрический метод	5.0	Закрепление отсутствует
933	491892.91	3290149.56	Картометрический метод	5.0	Закрепление отсутствует
934	491887.91	3290146.34	Картометрический метод	5.0	Закрепление отсутствует
935	491874.48	3290140.58	Картометрический метод	5.0	Закрепление отсутствует
936	491861.73	3290135.75	Картометрический метод	5.0	Закрепление отсутствует
937	491856.26	3290132.68	Картометрический метод	5.0	Закрепление отсутствует
938	491850.30	3290128.66	Картометрический метод	5.0	Закрепление отсутствует
939	491842.72	3290122.37	Картометрический метод	5.0	Закрепление отсутствует

2. Сведения о характерных точках границ объекта

Обозначение характерных точек границ	Координаты, м		Метод определения координат характерной точки	Средняя квадратическая погрешность положения характерной точки (M _t), м	Описание обозначения точки на местности (при наличии)
	X	Y			
1	2	3	4	5	6
940	491837.08	3290117.22	Картометрический метод	5.0	Закрепление отсутствует
941	491834.67	3290112.63	Картометрический метод	5.0	Закрепление отсутствует
942	491833.87	3290109.89	Картометрический метод	5.0	Закрепление отсутствует
943	491832.90	3290104.57	Картометрический метод	5.0	Закрепление отсутствует
944	491829.68	3290101.03	Картометрический метод	5.0	Закрепление отсутствует
945	491828.87	3290097.97	Картометрический метод	5.0	Закрепление отсутствует
946	491829.35	3290093.94	Картометрический метод	5.0	Закрепление отсутствует
947	491831.13	3290086.04	Картометрический метод	5.0	Закрепление отсутствует
948	491834.51	3290076.05	Картометрический метод	5.0	Закрепление отсутствует
949	491838.22	3290067.36	Картометрический метод	5.0	Закрепление отсутствует
950	491843.86	3290061.39	Картометрический метод	5.0	Закрепление отсутствует
951	491849.51	3290057.53	Картометрический метод	5.0	Закрепление отсутствует
952	491853.05	3290056.40	Картометрический метод	5.0	Закрепление отсутствует
953	491856.53	3290055.18	Картометрический метод	5.0	Закрепление отсутствует
954	491860.08	3290049.86	Картометрический метод	5.0	Закрепление отсутствует
955	491866.36	3290045.51	Картометрический метод	5.0	Закрепление отсутствует
956	491875.23	3290041.80	Картометрический метод	5.0	Закрепление отсутствует
957	491881.52	3290038.42	Картометрический метод	5.0	Закрепление отсутствует
958	491887.32	3290032.30	Картометрический метод	5.0	Закрепление отсутствует
959	491893.13	3290021.50	Картометрический метод	5.0	Закрепление отсутствует
960	491896.02	3290010.63	Картометрический метод	5.0	Закрепление отсутствует
961	491896.67	3290001.45	Картометрический метод	5.0	Закрепление отсутствует
962	491896.83	3289992.91	Картометрический метод	5.0	Закрепление отсутствует
963	491895.22	3289984.37	Картометрический метод	5.0	Закрепление отсутствует
964	491893.61	3289973.58	Картометрический метод	5.0	Закрепление отсутствует

2. Сведения о характерных точках границ объекта

Обозначение характерных точек границ	Координаты, м		Метод определения координат характерной точки	Средняя квадратическая погрешность положения характерной точки (M _t), м	Описание обозначения точки на местности (при наличии)
	X	Y			
1	2	3	4	5	6
965	491894.25	3289960.37	Картометрический метод	5.0	Закрепление отсутствует
966	491895.19	3289954.63	Картометрический метод	5.0	Закрепление отсутствует
967	491898.09	3289946.90	Картометрический метод	5.0	Закрепление отсутствует
968	491900.18	3289936.75	Картометрический метод	5.0	Закрепление отсутствует
969	491902.76	3289927.57	Картометрический метод	5.0	Закрепление отсутствует
970	491905.66	3289920.48	Картометрический метод	5.0	Закрепление отсутствует
971	491913.00	3289911.67	Картометрический метод	5.0	Закрепление отсутствует
972	491917.53	3289903.78	Картометрический метод	5.0	Закрепление отсутствует
973	491922.20	3289900.39	Картометрический метод	5.0	Закрепление отсутствует
974	491927.04	3289897.01	Картометрический метод	5.0	Закрепление отсутствует
975	491937.19	3289894.59	Картометрический метод	5.0	Закрепление отсутствует
976	491944.13	3289892.50	Картометрический метод	5.0	Закрепление отсутствует
977	491951.38	3289892.02	Картометрический метод	5.0	Закрепление отсутствует
978	491960.78	3289895.20	Картометрический метод	5.0	Закрепление отсутствует
979	491975.94	3289901.64	Картометрический метод	5.0	Закрепление отсутствует
980	491999.08	3289917.56	Картометрический метод	5.0	Закрепление отсутствует
981	492005.52	3289922.39	Картометрический метод	5.0	Закрепление отсутствует
982	492010.37	3289928.03	Картометрический метод	5.0	Закрепление отсутствует
983	492024.55	3289932.70	Картометрический метод	5.0	Закрепление отсутствует
984	492036.00	3289939.14	Картометрический метод	5.0	Закрепление отсутствует
985	492045.42	3289944.61	Картометрический метод	5.0	Закрепление отсутствует
986	492050.09	3289944.94	Картометрический метод	5.0	Закрепление отсутствует
987	492056.54	3289944.29	Картометрический метод	5.0	Закрепление отсутствует
988	492063.00	3289942.36	Картометрический метод	5.0	Закрепление отсутствует
989	492072.35	3289938.01	Картометрический метод	5.0	Закрепление отсутствует

2. Сведения о характерных точках границ объекта

Обозначение характерных точек границ	Координаты, м		Метод определения координат характерной точки	Средняя квадратическая погрешность положения характерной точки (M _t), м	Описание обозначения точки на местности (при наличии)
	X	Y			
1	2	3	4	5	6
990	492080.66	3289931.76	Картометрический метод	5.0	Закрепление отсутствует
991	492091.94	3289923.86	Картометрический метод	5.0	Закрепление отсутствует
992	492099.83	3289918.55	Картометрический метод	5.0	Закрепление отсутствует
993	492105.33	3289911.78	Картометрический метод	5.0	Закрепление отсутствует
994	492114.42	3289898.61	Картометрический метод	5.0	Закрепление отсутствует
995	492119.10	3289893.29	Картометрический метод	5.0	Закрепление отсутствует
996	492122.97	3289890.87	Картометрический метод	5.0	Закрепление отсутствует
997	492127.16	3289889.26	Картометрический метод	5.0	Закрепление отсутствует
998	492133.12	3289883.30	Картометрический метод	5.0	Закрепление отсутствует
999	492137.48	3289878.15	Картометрический метод	5.0	Закрепление отсутствует
1000	492142.62	3289874.44	Картометрический метод	5.0	Закрепление отсутствует
1001	492146.91	3289872.63	Картометрический метод	5.0	Закрепление отсутствует
1002	492149.88	3289871.38	Картометрический метод	5.0	Закрепление отсутствует
1003	492152.29	3289868.39	Картометрический метод	5.0	Закрепление отсутствует
1004	492151.65	3289863.39	Картометрический метод	5.0	Закрепление отсутствует
1005	492149.86	3289859.20	Картометрический метод	5.0	Закрепление отсутствует
1006	492149.54	3289852.11	Картометрический метод	5.0	Закрепление отсутствует
1007	492151.16	3289846.15	Картометрический метод	5.0	Закрепление отсутствует
1008	492153.10	3289840.35	Картометрический метод	5.0	Закрепление отсутствует
1009	492155.19	3289834.71	Картометрический метод	5.0	Закрепление отсутствует
1010	492160.15	3289828.48	Картометрический метод	5.0	Закрепление отсутствует
1011	492172.88	3289809.47	Картометрический метод	5.0	Закрепление отсутствует
1012	492185.90	3289787.77	Картометрический метод	5.0	Закрепление отсутствует
1013	492191.86	3289775.20	Картометрический метод	5.0	Закрепление отсутствует
1014	492196.70	3289764.57	Картометрический метод	5.0	Закрепление отсутствует

2. Сведения о характерных точках границ объекта

Обозначение характерных точек границ	Координаты, м		Метод определения координат характерной точки	Средняя квадратическая погрешность положения характерной точки (M _t), м	Описание обозначения точки на местности (при наличии)
	X	Y			
1	2	3	4	5	6
1015	492200.98	3289758.30	Картометрический метод	5.0	Закрепление отсутствует
1016	492204.04	3289754.76	Картометрический метод	5.0	Закрепление отсутствует
1017	492210.65	3289753.31	Картометрический метод	5.0	Закрепление отсутствует
1018	492219.84	3289752.50	Картометрический метод	5.0	Закрепление отсутствует
1019	492235.31	3289753.63	Картометрический метод	5.0	Закрепление отсутствует
1020	492236.32	3289753.70	Картометрический метод	5.0	Закрепление отсутствует
1021	492236.88	3289753.74	Картометрический метод	5.0	Закрепление отсутствует
1022	492251.02	3289754.75	Картометрический метод	5.0	Закрепление отсутствует
1023	492265.85	3289755.23	Картометрический метод	5.0	Закрепление отсутствует
1024	492279.07	3289756.52	Картометрический метод	5.0	Закрепление отсутствует
1025	492298.37	3289761.03	Картометрический метод	5.0	Закрепление отсутствует
1026	492306.75	3289764.57	Картометрический метод	5.0	Закрепление отсутствует
1027	492312.71	3289770.53	Картометрический метод	5.0	Закрепление отсутствует
1028	492315.40	3289775.97	Картометрический метод	5.0	Закрепление отсутствует
1029	492317.34	3289783.86	Картометрический метод	5.0	Закрепление отсутствует
1030	492320.72	3289795.46	Картометрический метод	5.0	Закрепление отсутствует
1031	492325.24	3289805.13	Картометрический метод	5.0	Закрепление отсутствует
1032	492334.09	3289816.56	Картометрический метод	5.0	Закрепление отсутствует
1033	492339.26	3289821.21	Картометрический метод	5.0	Закрепление отсутствует
1034	492345.62	3289826.61	Картометрический метод	5.0	Закрепление отсутствует
1035	492353.40	3289832.32	Картометрический метод	5.0	Закрепление отсутствует
1036	492357.66	3289835.22	Картометрический метод	5.0	Закрепление отсутствует
1037	492360.49	3289837.15	Картометрический метод	5.0	Закрепление отсутствует
1038	492366.13	3289840.05	Картометрический метод	5.0	Закрепление отсутствует
1039	492370.21	3289841.18	Картометрический метод	5.0	Закрепление отсутствует

2. Сведения о характерных точках границ объекта

Обозначение характерных точек границ	Координаты, м		Метод определения координат характерной точки	Средняя квадратическая погрешность положения характерной точки (M _t), м	Описание обозначения точки на местности (при наличии)
	X	Y			
1	2	3	4	5	6
1040	492374.96	3289840.85	Картометрический метод	5.0	Закрепление отсутствует
1041	492381.72	3289839.81	Картометрический метод	5.0	Закрепление отсутствует
1042	492386.49	3289839.24	Картометрический метод	5.0	Закрепление отсутствует
1043	492388.36	3289839.91	Картометрический метод	5.0	Закрепление отсутствует
1044	492392.77	3289841.50	Картометрический метод	5.0	Закрепление отсутствует
1045	492400.21	3289843.10	Картометрический метод	5.0	Закрепление отсутствует
1046	492406.10	3289846.00	Картометрический метод	5.0	Закрепление отсутствует
1047	492415.09	3289851.48	Картометрический метод	5.0	Закрепление отсутствует
1048	492417.75	3289851.80	Картометрический метод	5.0	Закрепление отсутствует
1049	492420.17	3289851.56	Картометрический метод	5.0	Закрепление отсутствует
1050	492422.41	3289849.78	Картометрический метод	5.0	Закрепление отсутствует
1051	492426.12	3289848.25	Картометрический метод	5.0	Закрепление отсутствует
1052	492431.69	3289845.92	Картометрический метод	5.0	Закрепление отсутствует
1053	492434.56	3289844.42	Картометрический метод	5.0	Закрепление отсутствует
1054	492438.66	3289842.89	Картометрический метод	5.0	Закрепление отсутствует
1055	492440.51	3289841.44	Картометрический метод	5.0	Закрепление отсутствует
1056	492441.48	3289839.51	Картометрический метод	5.0	Закрепление отсутствует
1057	492442.87	3289836.73	Картометрический метод	5.0	Закрепление отсутствует
1058	492444.12	3289834.87	Картометрический метод	5.0	Закрепление отсутствует
1059	492446.37	3289833.42	Картометрический метод	5.0	Закрепление отсутствует
1060	492448.55	3289833.47	Картометрический метод	5.0	Закрепление отсутствует
1061	492452.08	3289834.27	Картометрический метод	5.0	Закрепление отсутствует
1062	492454.78	3289835.52	Картометрический метод	5.0	Закрепление отсутствует
1063	492457.11	3289835.32	Картометрический метод	5.0	Закрепление отсутствует
1064	492459.39	3289833.14	Картометрический метод	5.0	Закрепление отсутствует

2. Сведения о характерных точках границ объекта

Обозначение характерных точек границ	Координаты, м		Метод определения координат характерной точки	Средняя квадратическая погрешность положения характерной точки (M _t), м	Описание обозначения точки на местности (при наличии)
	X	Y			
1	2	3	4	5	6
1065	492462.45	3289829.44	Картометрический метод	5.0	Закрепление отсутствует
1066	492465.43	3289826.22	Картометрический метод	5.0	Закрепление отсутствует
1067	492467.36	3289825.01	Картометрический метод	5.0	Закрепление отсутствует
1068	492470.86	3289824.71	Картометрический метод	5.0	Закрепление отсутствует
1069	492474.89	3289824.46	Картометрический метод	5.0	Закрепление отсутствует
1070	492479.01	3289824.22	Картометрический метод	5.0	Закрепление отсутствует
1071	492482.16	3289822.37	Картометрический метод	5.0	Закрепление отсутствует
1072	492483.53	3289819.31	Картометрический метод	5.0	Закрепление отсутствует
1073	492485.94	3289816.09	Картометрический метод	5.0	Закрепление отсутствует
1074	492487.56	3289812.78	Картометрический метод	5.0	Закрепление отсутствует
1075	492486.91	3289809.80	Картометрический метод	5.0	Закрепление отсутствует
1076	492485.14	3289807.31	Картометрический метод	5.0	Закрепление отсутствует
1077	492482.80	3289805.61	Картометрический метод	5.0	Закрепление отсутствует
1078	492479.34	3289803.84	Картометрический метод	5.0	Закрепление отсутствует
1079	492476.44	3289800.07	Картометрический метод	5.0	Закрепление отсутствует
1080	492474.99	3289795.23	Картометрический метод	5.0	Закрепление отсутствует
1081	492474.83	3289791.56	Картометрический метод	5.0	Закрепление отсутствует
1082	492474.50	3289787.54	Картометрический метод	5.0	Закрепление отсутствует
1083	492474.91	3289785.12	Картометрический метод	5.0	Закрепление отсутствует
1084	492476.36	3289782.22	Картометрический метод	5.0	Закрепление отсутствует
1085	492476.28	3289779.24	Картометрический метод	5.0	Закрепление отсутствует
1086	492475.47	3289776.18	Картометрический метод	5.0	Закрепление отсутствует
1087	492473.54	3289770.62	Картометрический метод	5.0	Закрепление отсутствует
1088	492473.44	3289769.42	Картометрический метод	5.0	Закрепление отсутствует
1089	492472.98	3289763.33	Картометрический метод	5.0	Закрепление отсутствует

2. Сведения о характерных точках границ объекта

Обозначение характерных точек границ	Координаты, м		Метод определения координат характерной точки	Средняя квадратическая погрешность положения характерной точки (M _t), м	Описание обозначения точки на местности (при наличии)
	X	Y			
1	2	3	4	5	6
1090	492471.61	3289756.48	Картометрический метод	5.0	Закрепление отсутствует
1091	492471.77	3289751.24	Картометрический метод	5.0	Закрепление отсутствует
1092	492471.12	3289744.88	Картометрический метод	5.0	Закрепление отсутствует
1093	492472.17	3289738.35	Картометрический метод	5.0	Закрепление отсутствует
1094	492473.30	3289730.70	Картометрический метод	5.0	Закрепление отсутствует
1095	492473.52	3289726.41	Картометрический метод	5.0	Закрепление отсутствует
1096	492473.85	3289721.89	Картометрический метод	5.0	Закрепление отсутствует
1097	492475.30	3289717.14	Картометрический метод	5.0	Закрепление отсутствует
1098	492477.39	3289711.42	Картометрический метод	5.0	Закрепление отсутствует
1099	492480.06	3289703.85	Картометрический метод	5.0	Закрепление отсутствует
1100	492482.45	3289698.97	Картометрический метод	5.0	Закрепление отсутствует
1101	492483.33	3289693.82	Картометрический метод	5.0	Закрепление отсутствует
1102	492484.14	3289688.74	Картометрический метод	5.0	Закрепление отсутствует
1103	492485.51	3289683.75	Картометрический метод	5.0	Закрепление отсутствует
1104	492487.12	3289679.16	Картометрический метод	5.0	Закрепление отсутствует
1105	492489.84	3289672.67	Картометрический метод	5.0	Закрепление отсутствует
1106	492491.94	3289668.40	Картометрический метод	5.0	Закрепление отсутствует
1107	492497.74	3289662.20	Картометрический метод	5.0	Закрепление отсутствует
1108	492501.93	3289655.83	Картометрический метод	5.0	Закрепление отсутствует
1109	492503.52	3289651.35	Картометрический метод	5.0	Закрепление отсутствует
1110	492505.46	3289645.80	Картометрический метод	5.0	Закрепление отсутствует
1111	492507.39	3289638.87	Картометрический метод	5.0	Закрепление отсутствует
1112	492510.53	3289634.28	Картометрический метод	5.0	Закрепление отсутствует
1113	492514.16	3289631.54	Картометрический метод	5.0	Закрепление отсутствует
1114	492516.25	3289628.15	Картометрический метод	5.0	Закрепление отсутствует

2. Сведения о характерных точках границ объекта

Обозначение характерных точек границ	Координаты, м		Метод определения координат характерной точки	Средняя квадратическая погрешность положения характерной точки (M _t), м	Описание обозначения точки на местности (при наличии)
	X	Y			
1	2	3	4	5	6
1115	492516.17	3289622.68	Картометрический метод	5.0	Закрепление отсутствует
1116	492516.08	3289620.14	Картометрический метод	5.0	Закрепление отсутствует
1117	492517.29	3289618.13	Картометрический метод	5.0	Закрепление отсутствует
1118	492519.31	3289615.55	Картометрический метод	5.0	Закрепление отсутствует
1119	492519.87	3289613.06	Картометрический метод	5.0	Закрепление отсутствует
1120	492519.23	3289610.88	Картометрический метод	5.0	Закрепление отсутствует
1121	492517.53	3289609.35	Картометрический метод	5.0	Закрепление отсутствует
1122	492514.88	3289608.06	Картометрический метод	5.0	Закрепление отсутствует
1123	492512.71	3289606.21	Картометрический метод	5.0	Закрепление отсутствует
1124	492511.26	3289603.31	Картометрический метод	5.0	Закрепление отсутствует
1125	492511.66	3289599.92	Картометрический метод	5.0	Закрепление отсутствует
1126	492511.87	3289599.27	Картометрический метод	5.0	Закрепление отсутствует
1127	492512.17	3289597.14	Картометрический метод	5.0	Закрепление отсутствует
1128	492512.55	3289594.45	Картометрический метод	5.0	Закрепление отсутствует
738	492527.68	3289584.56	Картометрический метод	5.0	Закрепление отсутствует
1129	492536.90	3289697.41	Картометрический метод	5.0	Закрепление отсутствует
1130	492523.76	3289745.65	Картометрический метод	5.0	Закрепление отсутствует
1131	492494.81	3289737.76	Картометрический метод	5.0	Закрепление отсутствует
1132	492507.96	3289689.52	Картометрический метод	5.0	Закрепление отсутствует
1129	492536.90	3289697.41	Картометрический метод	5.0	Закрепление отсутствует
1133	492639.79	3290636.02	Картометрический метод	5.0	Закрепление отсутствует
1134	492642.39	3290648.64	Картометрический метод	5.0	Закрепление отсутствует
1135	492640.05	3290648.85	Картометрический метод	5.0	Закрепление отсутствует
1136	492589.40	3290649.08	Картометрический метод	5.0	Закрепление отсутствует
1137	492591.70	3290692.71	Картометрический метод	5.0	Закрепление отсутствует

2. Сведения о характерных точках границ объекта

Обозначение характерных точек границ	Координаты, м		Метод определения координат характерной точки	Средняя квадратическая погрешность положения характерной точки (M _t), м	Описание обозначения точки на местности (при наличии)
	X	Y			
1	2	3	4	5	6
1138	492593.25	3290722.03	Картометрический метод	5.0	Закрепление отсутствует
1139	492594.81	3290751.67	Картометрический метод	5.0	Закрепление отсутствует
1140	492596.18	3290777.67	Картометрический метод	5.0	Закрепление отсутствует
1141	492588.53	3290790.80	Картометрический метод	5.0	Закрепление отсутствует
1142	492569.97	3290822.65	Картометрический метод	5.0	Закрепление отсутствует
1143	492610.93	3290851.60	Картометрический метод	5.0	Закрепление отсутствует
1144	492612.76	3290854.40	Картометрический метод	5.0	Закрепление отсутствует
1145	492591.89	3290892.34	Картометрический метод	5.0	Закрепление отсутствует
1146	492589.77	3290884.58	Картометрический метод	5.0	Закрепление отсутствует
1147	492580.91	3290865.60	Картометрический метод	5.0	Закрепление отсутствует
1148	492560.66	3290861.80	Картометрический метод	5.0	Закрепление отсутствует
1149	492542.93	3290875.72	Картометрический метод	5.0	Закрепление отсутствует
1150	492527.74	3290899.77	Картометрический метод	5.0	Закрепление отсутствует
1151	492506.22	3290959.27	Картометрический метод	5.0	Закрепление отсутствует
1152	492480.90	3290999.78	Картометрический метод	5.0	Закрепление отсутствует
1153	492470.77	3291066.87	Картометрический метод	5.0	Закрепление отсутствует
1154	492470.77	3291116.24	Картометрический метод	5.0	Закрепление отсутствует
1155	492489.77	3291152.95	Картометрический метод	5.0	Закрепление отсутствует
1156	492511.28	3291174.48	Картометрический метод	5.0	Закрепление отсутствует
1157	492549.26	3291177.01	Картометрический метод	5.0	Закрепление отсутствует
1158	492588.50	3291185.87	Картометрический метод	5.0	Закрепление отсутствует
1159	492632.81	3291177.01	Картометрический метод	5.0	Закрепление отсутствует
1160	492674.59	3291178.27	Картометрический метод	5.0	Закрепление отсутствует
1161	492683.45	3291152.95	Картометрический метод	5.0	Закрепление отсутствует
1162	492670.79	3291128.90	Картометрический метод	5.0	Закрепление отсутствует

2. Сведения о характерных точках границ объекта

Обозначение характерных точек границ	Координаты, м		Метод определения координат характерной точки	Средняя квадратическая погрешность положения характерной точки (M _t), м	Описание обозначения точки на местности (при наличии)
	X	Y			
1	2	3	4	5	6
1163	492660.65	3291112.44	Картометрический метод	5.0	Закрепление отсутствует
1164	492663.18	3291097.26	Картометрический метод	5.0	Закрепление отсутствует
1165	492668.27	3291077.97	Картометрический метод	5.0	Закрепление отсутствует
1166	492668.74	3291076.30	Картометрический метод	5.0	Закрепление отсутствует
1167	492674.46	3291107.78	Картометрический метод	5.0	Закрепление отсутствует
1168	492684.01	3291106.16	Картометрический метод	5.0	Закрепление отсутствует
1169	492693.04	3291104.62	Картометрический метод	5.0	Закрепление отсутствует
1170	492693.38	3291113.96	Картометрический метод	5.0	Закрепление отсутствует
1171	492694.08	3291117.93	Картометрический метод	5.0	Закрепление отсутствует
1172	492694.79	3291121.96	Картометрический метод	5.0	Закрепление отсутствует
1173	492695.70	3291127.11	Картометрический метод	5.0	Закрепление отсутствует
1174	492697.60	3291137.86	Картометрический метод	5.0	Закрепление отсутствует
1175	492698.64	3291143.70	Картометрический метод	5.0	Закрепление отсутствует
1176	492699.67	3291149.55	Картометрический метод	5.0	Закрепление отсутствует
1177	492700.69	3291155.08	Картометрический метод	5.0	Закрепление отсутствует
1178	492704.16	3291173.84	Картометрический метод	5.0	Закрепление отсутствует
1179	492708.43	3291191.70	Картометрический метод	5.0	Закрепление отсутствует
1180	492710.46	3291207.51	Картометрический метод	5.0	Закрепление отсутствует
1181	492709.61	3291222.41	Картометрический метод	5.0	Закрепление отсутствует
1182	492706.77	3291238.28	Картометрический метод	5.0	Закрепление отсутствует
1183	492706.18	3291241.60	Картометрический метод	5.0	Закрепление отсутствует
1184	492703.47	3291256.74	Картометрический метод	5.0	Закрепление отсутствует
1185	492702.78	3291261.71	Картометрический метод	5.0	Закрепление отсутствует
1186	492700.64	3291277.13	Картометрический метод	5.0	Закрепление отсутствует
1187	492697.27	3291301.42	Картометрический метод	5.0	Закрепление отсутствует

2. Сведения о характерных точках границ объекта

Обозначение характерных точек границ	Координаты, м		Метод определения координат характерной точки	Средняя квадратическая погрешность положения характерной точки (M _t), м	Описание обозначения точки на местности (при наличии)
	X	Y			
1	2	3	4	5	6
1188	492693.16	3291331.09	Картометрический метод	5.0	Закрепление отсутствует
1189	492690.53	3291350.05	Картометрический метод	5.0	Закрепление отсутствует
1190	492645.48	3291344.89	Картометрический метод	5.0	Закрепление отсутствует
1191	492614.75	3291327.19	Картометрический метод	5.0	Закрепление отсутствует
1192	492611.92	3291325.70	Картометрический метод	5.0	Закрепление отсутствует
1193	492616.82	3291317.96	Картометрический метод	5.0	Закрепление отсутствует
1194	492619.73	3291304.91	Картометрический метод	5.0	Закрепление отсутствует
1195	492619.55	3291289.33	Картометрический метод	5.0	Закрепление отсутствует
1196	492615.01	3291272.47	Картометрический метод	5.0	Закрепление отсутствует
1197	492610.11	3291253.44	Картометрический метод	5.0	Закрепление отсутствует
1198	492604.14	3291235.50	Картометрический метод	5.0	Закрепление отсутствует
1199	492599.07	3291228.61	Картометрический метод	5.0	Закрепление отсутствует
1200	492587.80	3291226.27	Картометрический метод	5.0	Закрепление отсутствует
1201	492567.52	3291238.40	Картометрический метод	5.0	Закрепление отсутствует
1202	492554.28	3291251.11	Картометрический метод	5.0	Закрепление отсутствует
1203	492510.06	3291261.54	Картометрический метод	5.0	Закрепление отсутствует
1204	492483.78	3291269.06	Картометрический метод	5.0	Закрепление отсутствует
1205	492475.43	3291259.81	Картометрический метод	5.0	Закрепление отсутствует
1206	492482.69	3291247.31	Картометрический метод	5.0	Закрепление отсутствует
1207	492487.58	3291232.63	Картометрический метод	5.0	Закрепление отсутствует
1208	492480.23	3291221.11	Картометрический метод	5.0	Закрепление отсутствует
1209	492485.04	3291209.25	Картометрический метод	5.0	Закрепление отсутствует
1210	492474.16	3291192.03	Картометрический метод	5.0	Закрепление отсутствует
1211	492462.94	3291190.04	Картометрический метод	5.0	Закрепление отсутствует
1212	492453.51	3291182.06	Картометрический метод	5.0	Закрепление отсутствует

2. Сведения о характерных точках границ объекта

Обозначение характерных точек границ	Координаты, м		Метод определения координат характерной точки	Средняя квадратическая погрешность положения характерной точки (M _t), м	Описание обозначения точки на местности (при наличии)
	X	Y			
1	2	3	4	5	6
1213	492459.49	3291161.76	Картометрический метод	5.0	Закрепление отсутствует
1214	492452.13	3291149.66	Картометрический метод	5.0	Закрепление отсутствует
1215	492450.45	3291148.36	Картометрический метод	5.0	Закрепление отсутствует
1216	492444.37	3291139.50	Картометрический метод	5.0	Закрепление отсутствует
1217	492435.99	3291128.60	Картометрический метод	5.0	Закрепление отсутствует
1218	492427.62	3291119.48	Картометрический метод	5.0	Закрепление отсутствует
1219	492420.02	3291114.41	Картометрический метод	5.0	Закрепление отсутствует
1220	492410.39	3291113.40	Картометрический метод	5.0	Закрепление отсутствует
1221	492396.20	3291114.67	Картометрический метод	5.0	Закрепление отсутствует
1222	492385.24	3291115.93	Картометрический метод	5.0	Закрепление отсутствует
1223	492379.15	3291119.48	Картометрический метод	5.0	Закрепление отсутствует
1224	492371.55	3291128.10	Картометрический метод	5.0	Закрепление отсутствует
1225	492363.44	3291138.23	Картометрический метод	5.0	Закрепление отсутствует
1226	492353.05	3291146.84	Картометрический метод	5.0	Закрепление отсутствует
1227	492348.20	3291150.49	Картометрический метод	5.0	Закрепление отсутствует
1228	492341.11	3291125.44	Картометрический метод	5.0	Закрепление отсутствует
1229	492332.90	3291091.04	Картометрический метод	5.0	Закрепление отсутствует
1230	492325.42	3291061.99	Картометрический метод	5.0	Закрепление отсутствует
1231	492317.96	3291033.00	Картометрический метод	5.0	Закрепление отсутствует
1232	492269.36	3291045.98	Картометрический метод	5.0	Закрепление отсутствует
1233	492244.74	3291052.56	Картометрический метод	5.0	Закрепление отсутствует
1234	492233.32	3291041.38	Картометрический метод	5.0	Закрепление отсутствует
1235	492230.28	3291039.94	Картометрический метод	5.0	Закрепление отсутствует
1236	492230.15	3291031.89	Картометрический метод	5.0	Закрепление отсутствует
1237	492230.28	3291022.25	Картометрический метод	5.0	Закрепление отсутствует

2. Сведения о характерных точках границ объекта

Обозначение характерных точек границ	Координаты, м		Метод определения координат характерной точки	Средняя квадратическая погрешность положения характерной точки (M _t), м	Описание обозначения точки на местности (при наличии)
	X	Y			
1	2	3	4	5	6
1238	492231.99	3290999.07	Картометрический метод	5.0	Закрепление отсутствует
1239	492232.38	3290991.36	Картометрический метод	5.0	Закрепление отсутствует
1240	492232.51	3290985.51	Картометрический метод	5.0	Закрепление отсутствует
1241	492232.43	3290982.88	Картометрический метод	5.0	Закрепление отсутствует
1242	492232.38	3290981.03	Картометрический метод	5.0	Закрепление отсутствует
1243	492230.82	3290971.42	Картометрический метод	5.0	Закрепление отсутствует
1244	492227.92	3290955.22	Картометрический метод	5.0	Закрепление отсутствует
1245	492226.23	3290934.65	Картометрический метод	5.0	Закрепление отсутствует
1246	492224.78	3290919.00	Картометрический метод	5.0	Закрепление отсутствует
1247	492224.38	3290905.11	Картометрический метод	5.0	Закрепление отсутствует
1248	492225.31	3290893.19	Картометрический метод	5.0	Закрепление отсутствует
1249	492227.13	3290880.82	Картометрический метод	5.0	Закрепление отсутствует
1250	492228.86	3290872.08	Картометрический метод	5.0	Закрепление отсутствует
1251	492237.23	3290841.70	Картометрический метод	5.0	Закрепление отсутствует
1252	492241.68	3290819.54	Картометрический метод	5.0	Закрепление отсутствует
1253	492247.44	3290794.52	Картометрический метод	5.0	Закрепление отсутствует
1254	492264.84	3290747.28	Картометрический метод	5.0	Закрепление отсутствует
1255	492267.57	3290749.58	Картометрический метод	5.0	Закрепление отсутствует
1256	492288.76	3290769.70	Картометрический метод	5.0	Закрепление отсутствует
1257	492324.45	3290756.59	Картометрический метод	5.0	Закрепление отсутствует
1258	492372.06	3290762.98	Картометрический метод	5.0	Закрепление отсутствует
1259	492377.67	3290765.89	Картометрический метод	5.0	Закрепление отсутствует
1260	492385.45	3290766.50	Картометрический метод	5.0	Закрепление отсутствует
1261	492399.49	3290766.50	Картометрический метод	5.0	Закрепление отсутствует
1262	492406.50	3290766.04	Картометрический метод	5.0	Закрепление отсутствует

2. Сведения о характерных точках границ объекта

Обозначение характерных точек границ	Координаты, м		Метод определения координат характерной точки	Средняя квадратическая погрешность положения характерной точки (M _t), м	Описание обозначения точки на местности (при наличии)
	X	Y			
1	2	3	4	5	6
1263	492438.62	3290761.24	Картометрический метод	5.0	Закрепление отсутствует
1264	492453.75	3290756.84	Картометрический метод	5.0	Закрепление отсутствует
1265	492463.80	3290741.05	Картометрический метод	5.0	Закрепление отсутствует
1266	492450.28	3290696.49	Картометрический метод	5.0	Закрепление отсутствует
1267	492429.35	3290693.70	Картометрический метод	5.0	Закрепление отсутствует
1268	492430.74	3290688.74	Картометрический метод	5.0	Закрепление отсутствует
1269	492434.17	3290682.34	Картометрический метод	5.0	Закрепление отсутствует
1270	492437.38	3290684.52	Картометрический метод	5.0	Закрепление отсутствует
1271	492473.91	3290694.00	Картометрический метод	5.0	Закрепление отсутствует
1272	492503.27	3290643.37	Картометрический метод	5.0	Закрепление отсутствует
1273	492515.73	3290641.17	Картометрический метод	5.0	Закрепление отсутствует
1274	492546.14	3290635.00	Картометрический метод	5.0	Закрепление отсутствует
1275	492608.42	3290634.17	Картометрический метод	5.0	Закрепление отсутствует
1276	492625.23	3290640.20	Картометрический метод	5.0	Закрепление отсутствует
1277	492638.78	3290632.16	Картометрический метод	5.0	Закрепление отсутствует
1133	492639.79	3290636.02	Картометрический метод	5.0	Закрепление отсутствует
1278	497238.22	3281366.91	Картометрический метод	5.0	Закрепление отсутствует
1279	497246.81	3281421.15	Картометрический метод	5.0	Закрепление отсутствует
1280	497244.64	3281435.05	Картометрический метод	5.0	Закрепление отсутствует
1281	497240.39	3281462.27	Картометрический метод	5.0	Закрепление отсутствует
1282	497238.48	3281474.51	Картометрический метод	5.0	Закрепление отсутствует
1283	497229.46	3281482.49	Картометрический метод	5.0	Закрепление отсутствует
1284	497222.31	3281488.82	Картометрический метод	5.0	Закрепление отсутствует
1285	497217.91	3281492.71	Картометрический метод	5.0	Закрепление отсутствует
1286	497202.38	3281503.56	Картометрический метод	5.0	Закрепление отсутствует

2. Сведения о характерных точках границ объекта

Обозначение характерных точек границ	Координаты, м		Метод определения координат характерной точки	Средняя квадратическая погрешность положения характерной точки (M _t), м	Описание обозначения точки на местности (при наличии)
	X	Y			
1	2	3	4	5	6
1287	497197.29	3281507.11	Картометрический метод	5.0	Закрепление отсутствует
1288	497195.41	3281556.53	Картометрический метод	5.0	Закрепление отсутствует
1289	497202.34	3281585.49	Картометрический метод	5.0	Закрепление отсутствует
1290	497210.49	3281609.35	Картометрический метод	5.0	Закрепление отсутствует
1291	497199.17	3281636.20	Картометрический метод	5.0	Закрепление отсутствует
1292	497205.95	3281655.03	Картометрический метод	5.0	Закрепление отсутствует
1293	497214.11	3281678.90	Картометрический метод	5.0	Закрепление отсутствует
1294	497192.35	3281704.72	Картометрический метод	5.0	Закрепление отсутствует
1295	497166.51	3281717.97	Картометрический метод	5.0	Закрепление отсутствует
1296	497128.58	3281706.18	Картометрический метод	5.0	Закрепление отсутствует
1297	497105.19	3281702.05	Картометрический метод	5.0	Закрепление отсутствует
1298	497091.93	3281699.71	Картометрический метод	5.0	Закрепление отсутствует
1299	497096.95	3281657.12	Картометрический метод	5.0	Закрепление отсутствует
1300	497095.26	3281656.35	Картометрический метод	5.0	Закрепление отсутствует
1301	497095.22	3281647.35	Картометрический метод	5.0	Закрепление отсутствует
1302	497092.54	3281633.48	Картометрический метод	5.0	Закрепление отсутствует
1303	497091.95	3281620.31	Картометрический метод	5.0	Закрепление отсутствует
1304	497079.91	3281621.75	Картометрический метод	5.0	Закрепление отсутствует
1305	497075.63	3281595.58	Картометрический метод	5.0	Закрепление отсутствует
1306	497086.03	3281573.64	Картометрический метод	5.0	Закрепление отсутствует
1307	497065.50	3281533.57	Картометрический метод	5.0	Закрепление отсутствует
1308	497070.14	3281526.35	Картометрический метод	5.0	Закрепление отсутствует
1309	497038.61	3281477.54	Картометрический метод	5.0	Закрепление отсутствует
1310	497029.12	3281467.85	Картометрический метод	5.0	Закрепление отсутствует
1311	497048.56	3281445.40	Картометрический метод	5.0	Закрепление отсутствует

2. Сведения о характерных точках границ объекта

Обозначение характерных точек границ	Координаты, м		Метод определения координат характерной точки	Средняя квадратическая погрешность положения характерной точки (M _t), м	Описание обозначения точки на местности (при наличии)
	X	Y			
1	2	3	4	5	6
1312	497051.62	3281441.86	Картометрический метод	5.0	Закрепление отсутствует
1313	497030.71	3281421.04	Картометрический метод	5.0	Закрепление отсутствует
1314	497059.04	3281400.14	Картометрический метод	5.0	Закрепление отсутствует
1315	497127.26	3281346.67	Картометрический метод	5.0	Закрепление отсутствует
1316	497181.54	3281318.83	Картометрический метод	5.0	Закрепление отсутствует
1317	497205.62	3281363.86	Картометрический метод	5.0	Закрепление отсутствует
1318	497213.14	3281364.55	Картометрический метод	5.0	Закрепление отсутствует
1278	497238.22	3281366.91	Картометрический метод	5.0	Закрепление отсутствует

3. Сведения о характерных точках части (частей) границы объекта

Обозначение характерных точек части границы	Координаты, м		Метод определения координат характерной точки	Средняя квадратическая погрешность положения характерной точки (M _t), м	Описание обозначения точки на местности (при наличии)
	X	Y			
1	2	3	4	5	6
-	-	-	-	-	-

ТЕКСТОВОЕ ОПИСАНИЕ
местоположения границ населенных пунктов, территориальных зон

Прохождение границы		Описание прохождения границы
от точки	до точки	
1	2	3
1	2	-
2	3	-
3	4	-
4	5	-
5	6	-
6	7	-
7	8	-
8	9	-
9	10	-
10	11	-
11	12	-
12	13	-
13	14	-
14	15	-
15	16	-
16	17	-
17	18	-
18	19	-
19	20	-
20	21	-
21	22	-
22	23	-
23	24	-
24	25	-
25	26	-
26	27	-
27	28	-
28	29	-
29	30	-
30	31	-
31	32	-
32	33	-
33	34	-
34	35	-
35	36	-
36	37	-
37	38	-

ТЕКСТОВОЕ ОПИСАНИЕ
местоположения границ населенных пунктов, территориальных зон

Прохождение границы		Описание прохождения границы
от точки	до точки	
1	2	3
38	39	-
39	40	-
40	41	-
41	42	-
42	43	-
43	44	-
44	45	-
45	46	-
46	47	-
47	48	-
48	49	-
49	50	-
50	51	-
51	52	-
52	53	-
53	54	-
54	55	-
55	56	-
56	57	-
57	58	-
58	59	-
59	60	-
60	61	-
61	62	-
62	63	-
63	64	-
64	65	-
65	66	-
66	67	-
67	68	-
68	69	-
69	70	-
70	71	-
71	72	-
72	73	-
73	74	-
74	75	-

ТЕКСТОВОЕ ОПИСАНИЕ
местоположения границ населенных пунктов, территориальных зон

Прохождение границы		Описание прохождения границы
от точки	до точки	
1	2	3
75	76	-
76	77	-
77	78	-
78	79	-
79	80	-
80	81	-
81	82	-
82	83	-
83	84	-
84	85	-
85	86	-
86	87	-
87	88	-
88	89	-
89	90	-
90	91	-
91	92	-
92	93	-
93	94	-
94	95	-
95	96	-
96	97	-
97	98	-
98	99	-
99	100	-
100	101	-
101	102	-
102	103	-
103	104	-
104	105	-
105	106	-
106	107	-
107	108	-
108	109	-
109	110	-
110	111	-
111	112	-

ТЕКСТОВОЕ ОПИСАНИЕ
местоположения границ населенных пунктов, территориальных зон

Прохождение границы		Описание прохождения границы
от точки	до точки	
1	2	3
112	113	-
113	114	-
114	115	-
115	116	-
116	117	-
117	118	-
118	119	-
119	120	-
120	121	-
121	122	-
122	123	-
123	124	-
124	125	-
125	126	-
126	127	-
127	128	-
128	129	-
129	130	-
130	131	-
131	132	-
132	133	-
133	134	-
134	135	-
135	136	-
136	137	-
137	138	-
138	139	-
139	140	-
140	141	-
141	142	-
142	143	-
143	144	-
144	145	-
145	146	-
146	147	-
147	148	-
148	149	-

ТЕКСТОВОЕ ОПИСАНИЕ
местоположения границ населенных пунктов, территориальных зон

Прохождение границы		Описание прохождения границы
от точки	до точки	
1	2	3
149	150	-
150	1	-
390	389	-
389	388	-
388	387	-
387	386	-
386	385	-
385	384	-
384	383	-
383	382	-
382	381	-
381	380	-
380	379	-
379	378	-
378	377	-
377	376	-
376	375	-
375	374	-
374	373	-
373	372	-
372	371	-
371	370	-
370	369	-
369	368	-
368	367	-
367	366	-
366	365	-
365	364	-
364	363	-
363	362	-
362	361	-
361	360	-
360	359	-
359	358	-
358	357	-
357	356	-
356	355	-

ТЕКСТОВОЕ ОПИСАНИЕ
местоположения границ населенных пунктов, территориальных зон

Прохождение границы		Описание прохождения границы
от точки	до точки	
1	2	3
355	354	-
354	353	-
353	352	-
352	351	-
351	350	-
350	349	-
349	348	-
348	347	-
347	346	-
346	345	-
345	344	-
344	343	-
343	342	-
342	341	-
341	340	-
340	339	-
339	338	-
338	337	-
337	336	-
336	335	-
335	334	-
334	333	-
333	332	-
332	331	-
331	330	-
330	329	-
329	328	-
328	327	-
327	326	-
326	325	-
325	324	-
324	323	-
323	322	-
322	321	-
321	320	-
320	319	-
319	318	-

ТЕКСТОВОЕ ОПИСАНИЕ
местоположения границ населенных пунктов, территориальных зон

Прохождение границы		Описание прохождения границы
от точки	до точки	
1	2	3
318	317	-
317	316	-
316	315	-
315	314	-
314	313	-
313	312	-
312	311	-
311	310	-
310	309	-
309	308	-
308	307	-
307	306	-
306	305	-
305	304	-
304	303	-
303	302	-
302	301	-
301	300	-
300	299	-
299	298	-
298	297	-
297	296	-
296	295	-
295	294	-
294	293	-
293	292	-
292	291	-
291	290	-
290	289	-
289	288	-
288	287	-
287	286	-
286	285	-
285	284	-
284	283	-
283	282	-
282	281	-

ТЕКСТОВОЕ ОПИСАНИЕ
местоположения границ населенных пунктов, территориальных зон

Прохождение границы		Описание прохождения границы
от точки	до точки	
1	2	3
281	280	-
280	279	-
279	278	-
278	277	-
277	276	-
276	275	-
275	274	-
274	273	-
273	272	-
272	271	-
271	270	-
270	269	-
269	268	-
268	267	-
267	266	-
266	265	-
265	264	-
264	263	-
263	262	-
262	261	-
261	260	-
260	259	-
259	258	-
258	257	-
257	256	-
256	255	-
255	254	-
254	253	-
253	252	-
252	251	-
251	250	-
250	249	-
249	248	-
248	247	-
247	246	-
246	245	-
245	244	-

ТЕКСТОВОЕ ОПИСАНИЕ
местоположения границ населенных пунктов, территориальных зон

Прохождение границы		Описание прохождения границы
от точки	до точки	
1	2	3
244	243	-
243	242	-
242	241	-
241	240	-
240	239	-
239	238	-
238	237	-
237	236	-
236	235	-
235	234	-
234	233	-
233	232	-
232	231	-
231	230	-
230	229	-
229	228	-
228	227	-
227	226	-
226	225	-
225	224	-
224	223	-
223	222	-
222	221	-
221	220	-
220	219	-
219	218	-
218	217	-
217	216	-
216	215	-
215	214	-
214	213	-
213	212	-
212	211	-
211	210	-
210	209	-
209	208	-
208	207	-

ТЕКСТОВОЕ ОПИСАНИЕ
местоположения границ населенных пунктов, территориальных зон

Прохождение границы		Описание прохождения границы
от точки	до точки	
1	2	3
207	206	-
206	205	-
205	204	-
204	203	-
203	202	-
202	201	-
201	200	-
200	199	-
199	198	-
198	197	-
197	196	-
196	195	-
195	194	-
194	193	-
193	192	-
192	191	-
191	190	-
190	189	-
189	188	-
188	187	-
187	186	-
186	185	-
185	184	-
184	183	-
183	182	-
182	181	-
181	180	-
180	179	-
179	178	-
178	177	-
177	176	-
176	175	-
175	174	-
174	173	-
173	172	-
172	171	-
171	170	-

ТЕКСТОВОЕ ОПИСАНИЕ
местоположения границ населенных пунктов, территориальных зон

Прохождение границы		Описание прохождения границы
от точки	до точки	
1	2	3
170	169	-
169	168	-
168	167	-
167	166	-
166	165	-
165	164	-
164	163	-
163	162	-
162	161	-
161	160	-
160	159	-
159	158	-
158	157	-
157	156	-
156	155	-
155	154	-
154	153	-
153	152	-
152	151	-
151	390	-
391	392	-
392	393	-
393	394	-
394	395	-
395	396	-
396	397	-
397	398	-
398	399	-
399	400	-
400	401	-
401	402	-
402	403	-
403	404	-
404	405	-
405	406	-
406	407	-
407	408	-

ТЕКСТОВОЕ ОПИСАНИЕ
местоположения границ населенных пунктов, территориальных зон

Прохождение границы		Описание прохождения границы
от точки	до точки	
1	2	3
408	409	-
409	410	-
410	411	-
411	412	-
412	413	-
413	414	-
414	415	-
415	416	-
416	417	-
417	418	-
418	419	-
419	420	-
420	421	-
421	422	-
422	423	-
423	424	-
424	425	-
425	426	-
426	427	-
427	428	-
428	429	-
429	430	-
430	431	-
431	432	-
432	433	-
433	434	-
434	435	-
435	436	-
436	437	-
437	438	-
438	439	-
439	440	-
440	441	-
441	442	-
442	443	-
443	444	-
444	445	-

ТЕКСТОВОЕ ОПИСАНИЕ
местоположения границ населенных пунктов, территориальных зон

Прохождение границы		Описание прохождения границы
от точки	до точки	
1	2	3
445	446	-
446	447	-
447	448	-
448	449	-
449	450	-
450	451	-
451	452	-
452	453	-
453	454	-
454	455	-
455	456	-
456	457	-
457	458	-
458	459	-
459	460	-
460	461	-
461	462	-
462	463	-
463	464	-
464	465	-
465	466	-
466	467	-
467	468	-
468	469	-
469	470	-
470	471	-
471	472	-
472	473	-
473	474	-
474	475	-
475	476	-
476	477	-
477	478	-
478	479	-
479	480	-
480	481	-
481	482	-

ТЕКСТОВОЕ ОПИСАНИЕ
местоположения границ населенных пунктов, территориальных зон

Прохождение границы		Описание прохождения границы
от точки	до точки	
1	2	3
482	483	-
483	484	-
484	391	-
485	486	-
486	487	-
487	488	-
488	489	-
489	490	-
490	491	-
491	492	-
492	493	-
493	494	-
494	495	-
495	496	-
496	497	-
497	498	-
498	499	-
499	500	-
500	501	-
501	502	-
502	503	-
503	504	-
504	505	-
505	506	-
506	507	-
507	508	-
508	509	-
509	510	-
510	511	-
511	512	-
512	513	-
513	514	-
514	515	-
515	516	-
516	517	-
517	518	-
518	519	-

ТЕКСТОВОЕ ОПИСАНИЕ
местоположения границ населенных пунктов, территориальных зон

Прохождение границы		Описание прохождения границы
от точки	до точки	
1	2	3
519	520	-
520	485	-
521	522	-
522	523	-
523	524	-
524	525	-
525	526	-
526	527	-
527	528	-
528	529	-
529	530	-
530	531	-
531	532	-
532	533	-
533	534	-
534	535	-
535	536	-
536	537	-
537	538	-
538	539	-
539	540	-
540	541	-
541	542	-
542	543	-
543	544	-
544	545	-
545	546	-
546	547	-
547	548	-
548	549	-
549	550	-
550	551	-
551	552	-
552	553	-
553	554	-
554	555	-
555	556	-

ТЕКСТОВОЕ ОПИСАНИЕ
местоположения границ населенных пунктов, территориальных зон

Прохождение границы		Описание прохождения границы
от точки	до точки	
1	2	3
556	557	-
557	558	-
558	559	-
559	560	-
560	561	-
561	562	-
562	563	-
563	564	-
564	565	-
565	566	-
566	567	-
567	568	-
568	569	-
569	570	-
570	571	-
571	572	-
572	573	-
573	574	-
574	575	-
575	576	-
576	577	-
577	578	-
578	579	-
579	580	-
580	521	-
581	582	-
582	583	-
583	584	-
584	585	-
585	586	-
586	587	-
587	588	-
588	589	-
589	590	-
590	591	-
591	592	-
592	593	-

ТЕКСТОВОЕ ОПИСАНИЕ
местоположения границ населенных пунктов, территориальных зон

Прохождение границы		Описание прохождения границы
от точки	до точки	
1	2	3
593	594	-
594	595	-
595	596	-
596	597	-
597	598	-
598	599	-
599	600	-
600	601	-
601	602	-
602	603	-
603	604	-
604	605	-
605	606	-
606	607	-
607	608	-
608	609	-
609	581	-
610	611	-
611	612	-
612	613	-
613	614	-
614	615	-
615	616	-
616	617	-
617	618	-
618	619	-
619	620	-
620	621	-
621	622	-
622	623	-
623	624	-
624	625	-
625	626	-
626	627	-
627	628	-
628	629	-
629	630	-

ТЕКСТОВОЕ ОПИСАНИЕ
местоположения границ населенных пунктов, территориальных зон

Прохождение границы		Описание прохождения границы
от точки	до точки	
1	2	3
630	631	-
631	632	-
632	633	-
633	634	-
634	635	-
635	636	-
636	637	-
637	638	-
638	639	-
639	640	-
640	641	-
641	642	-
642	643	-
643	644	-
644	645	-
645	646	-
646	647	-
647	648	-
648	649	-
649	650	-
650	651	-
651	652	-
652	653	-
653	654	-
654	655	-
655	656	-
656	657	-
657	658	-
658	659	-
659	660	-
660	661	-
661	662	-
662	663	-
663	664	-
664	665	-
665	666	-
666	667	-

ТЕКСТОВОЕ ОПИСАНИЕ
местоположения границ населенных пунктов, территориальных зон

Прохождение границы		Описание прохождения границы
от точки	до точки	
1	2	3
667	668	-
668	669	-
669	670	-
670	671	-
671	672	-
672	673	-
673	674	-
674	675	-
675	676	-
676	677	-
677	678	-
678	679	-
679	680	-
680	681	-
681	682	-
682	683	-
683	684	-
684	685	-
685	686	-
686	687	-
687	688	-
688	689	-
689	690	-
690	691	-
691	692	-
692	693	-
693	694	-
694	695	-
695	696	-
696	697	-
697	698	-
698	699	-
699	700	-
700	701	-
701	702	-
702	703	-
703	704	-

ТЕКСТОВОЕ ОПИСАНИЕ
местоположения границ населенных пунктов, территориальных зон

Прохождение границы		Описание прохождения границы
от точки	до точки	
1	2	3
704	705	-
705	706	-
706	707	-
707	708	-
708	709	-
709	710	-
710	711	-
711	712	-
712	713	-
713	714	-
714	715	-
715	716	-
716	717	-
717	718	-
718	719	-
719	720	-
720	721	-
721	722	-
722	610	-
723	724	-
724	725	-
725	726	-
726	727	-
727	728	-
728	729	-
729	730	-
730	731	-
731	732	-
732	733	-
733	734	-
734	735	-
735	736	-
736	737	-
737	723	-
738	739	-
739	740	-
740	741	-

ТЕКСТОВОЕ ОПИСАНИЕ
местоположения границ населенных пунктов, территориальных зон

Прохождение границы		Описание прохождения границы
от точки	до точки	
1	2	3
741	742	-
742	743	-
743	744	-
744	745	-
745	746	-
746	747	-
747	748	-
748	749	-
749	750	-
750	751	-
751	752	-
752	753	-
753	754	-
754	755	-
755	756	-
756	757	-
757	758	-
758	759	-
759	760	-
760	761	-
761	762	-
762	763	-
763	764	-
764	765	-
765	766	-
766	767	-
767	768	-
768	769	-
769	770	-
770	771	-
771	772	-
772	773	-
773	774	-
774	775	-
775	776	-
776	777	-
777	778	-

ТЕКСТОВОЕ ОПИСАНИЕ
местоположения границ населенных пунктов, территориальных зон

Прохождение границы		Описание прохождения границы
от точки	до точки	
1	2	3
778	779	-
779	780	-
780	781	-
781	782	-
782	783	-
783	784	-
784	785	-
785	786	-
786	787	-
787	788	-
788	789	-
789	790	-
790	791	-
791	792	-
792	793	-
793	794	-
794	795	-
795	796	-
796	797	-
797	798	-
798	799	-
799	800	-
800	801	-
801	802	-
802	803	-
803	804	-
804	805	-
805	806	-
806	807	-
807	808	-
808	809	-
809	810	-
810	811	-
811	812	-
812	813	-
813	814	-
814	815	-

ТЕКСТОВОЕ ОПИСАНИЕ
местоположения границ населенных пунктов, территориальных зон

Прохождение границы		Описание прохождения границы
от точки	до точки	
1	2	3
815	816	-
816	817	-
817	818	-
818	819	-
819	820	-
820	821	-
821	822	-
822	823	-
823	824	-
824	825	-
825	826	-
826	827	-
827	828	-
828	829	-
829	830	-
830	831	-
831	832	-
832	833	-
833	834	-
834	835	-
835	836	-
836	837	-
837	838	-
838	839	-
839	840	-
840	841	-
841	842	-
842	843	-
843	844	-
844	845	-
845	846	-
846	847	-
847	848	-
848	849	-
849	850	-
850	851	-
851	852	-

ТЕКСТОВОЕ ОПИСАНИЕ
местоположения границ населенных пунктов, территориальных зон

Прохождение границы		Описание прохождения границы
от точки	до точки	
1	2	3
852	853	-
853	854	-
854	855	-
855	856	-
856	857	-
857	858	-
858	859	-
859	860	-
860	861	-
861	862	-
862	863	-
863	864	-
864	865	-
865	866	-
866	867	-
867	868	-
868	869	-
869	870	-
870	871	-
871	872	-
872	873	-
873	874	-
874	875	-
875	876	-
876	877	-
877	878	-
878	879	-
879	880	-
880	881	-
881	882	-
882	883	-
883	884	-
884	885	-
885	886	-
886	887	-
887	888	-
888	889	-

ТЕКСТОВОЕ ОПИСАНИЕ
местоположения границ населенных пунктов, территориальных зон

Прохождение границы		Описание прохождения границы
от точки	до точки	
1	2	3
889	890	-
890	891	-
891	892	-
892	893	-
893	894	-
894	895	-
895	896	-
896	897	-
897	898	-
898	899	-
899	900	-
900	901	-
901	902	-
902	903	-
903	904	-
904	905	-
905	906	-
906	907	-
907	908	-
908	909	-
909	910	-
910	911	-
911	912	-
912	913	-
913	914	-
914	915	-
915	916	-
916	917	-
917	918	-
918	919	-
919	920	-
920	921	-
921	922	-
922	923	-
923	924	-
924	925	-
925	926	-

ТЕКСТОВОЕ ОПИСАНИЕ
местоположения границ населенных пунктов, территориальных зон

Прохождение границы		Описание прохождения границы
от точки	до точки	
1	2	3
926	927	-
927	928	-
928	929	-
929	930	-
930	931	-
931	932	-
932	933	-
933	934	-
934	935	-
935	936	-
936	937	-
937	938	-
938	939	-
939	940	-
940	941	-
941	942	-
942	943	-
943	944	-
944	945	-
945	946	-
946	947	-
947	948	-
948	949	-
949	950	-
950	951	-
951	952	-
952	953	-
953	954	-
954	955	-
955	956	-
956	957	-
957	958	-
958	959	-
959	960	-
960	961	-
961	962	-
962	963	-

ТЕКСТОВОЕ ОПИСАНИЕ
местоположения границ населенных пунктов, территориальных зон

Прохождение границы		Описание прохождения границы
от точки	до точки	
1	2	3
963	964	-
964	965	-
965	966	-
966	967	-
967	968	-
968	969	-
969	970	-
970	971	-
971	972	-
972	973	-
973	974	-
974	975	-
975	976	-
976	977	-
977	978	-
978	979	-
979	980	-
980	981	-
981	982	-
982	983	-
983	984	-
984	985	-
985	986	-
986	987	-
987	988	-
988	989	-
989	990	-
990	991	-
991	992	-
992	993	-
993	994	-
994	995	-
995	996	-
996	997	-
997	998	-
998	999	-
999	1000	-

ТЕКСТОВОЕ ОПИСАНИЕ
местоположения границ населенных пунктов, территориальных зон

Прохождение границы		Описание прохождения границы
от точки	до точки	
1	2	
1000	1001	-
1001	1002	-
1002	1003	-
1003	1004	-
1004	1005	-
1005	1006	-
1006	1007	-
1007	1008	-
1008	1009	-
1009	1010	-
1010	1011	-
1011	1012	-
1012	1013	-
1013	1014	-
1014	1015	-
1015	1016	-
1016	1017	-
1017	1018	-
1018	1019	-
1019	1020	-
1020	1021	-
1021	1022	-
1022	1023	-
1023	1024	-
1024	1025	-
1025	1026	-
1026	1027	-
1027	1028	-
1028	1029	-
1029	1030	-
1030	1031	-
1031	1032	-
1032	1033	-
1033	1034	-
1034	1035	-
1035	1036	-
1036	1037	-

ТЕКСТОВОЕ ОПИСАНИЕ
местоположения границ населенных пунктов, территориальных зон

Прохождение границы		Описание прохождения границы
от точки	до точки	
1	2	3
1037	1038	-
1038	1039	-
1039	1040	-
1040	1041	-
1041	1042	-
1042	1043	-
1043	1044	-
1044	1045	-
1045	1046	-
1046	1047	-
1047	1048	-
1048	1049	-
1049	1050	-
1050	1051	-
1051	1052	-
1052	1053	-
1053	1054	-
1054	1055	-
1055	1056	-
1056	1057	-
1057	1058	-
1058	1059	-
1059	1060	-
1060	1061	-
1061	1062	-
1062	1063	-
1063	1064	-
1064	1065	-
1065	1066	-
1066	1067	-
1067	1068	-
1068	1069	-
1069	1070	-
1070	1071	-
1071	1072	-
1072	1073	-
1073	1074	-

ТЕКСТОВОЕ ОПИСАНИЕ
местоположения границ населенных пунктов, территориальных зон

Прохождение границы		Описание прохождения границы
от точки	до точки	
1	2	3
1074	1075	-
1075	1076	-
1076	1077	-
1077	1078	-
1078	1079	-
1079	1080	-
1080	1081	-
1081	1082	-
1082	1083	-
1083	1084	-
1084	1085	-
1085	1086	-
1086	1087	-
1087	1088	-
1088	1089	-
1089	1090	-
1090	1091	-
1091	1092	-
1092	1093	-
1093	1094	-
1094	1095	-
1095	1096	-
1096	1097	-
1097	1098	-
1098	1099	-
1099	1100	-
1100	1101	-
1101	1102	-
1102	1103	-
1103	1104	-
1104	1105	-
1105	1106	-
1106	1107	-
1107	1108	-
1108	1109	-
1109	1110	-
1110	1111	-

ТЕКСТОВОЕ ОПИСАНИЕ
местоположения границ населенных пунктов, территориальных зон

Прохождение границы		Описание прохождения границы
от точки	до точки	
1	2	
1111	1112	-
1112	1113	-
1113	1114	-
1114	1115	-
1115	1116	-
1116	1117	-
1117	1118	-
1118	1119	-
1119	1120	-
1120	1121	-
1121	1122	-
1122	1123	-
1123	1124	-
1124	1125	-
1125	1126	-
1126	1127	-
1127	1128	-
1128	738	-
1129	1130	-
1130	1131	-
1131	1132	-
1132	1129	-
1133	1134	-
1134	1135	-
1135	1136	-
1136	1137	-
1137	1138	-
1138	1139	-
1139	1140	-
1140	1141	-
1141	1142	-
1142	1143	-
1143	1144	-
1144	1145	-
1145	1146	-
1146	1147	-
1147	1148	-

ТЕКСТОВОЕ ОПИСАНИЕ
местоположения границ населенных пунктов, территориальных зон

Прохождение границы		Описание прохождения границы
от точки	до точки	
1	2	3
1148	1149	-
1149	1150	-
1150	1151	-
1151	1152	-
1152	1153	-
1153	1154	-
1154	1155	-
1155	1156	-
1156	1157	-
1157	1158	-
1158	1159	-
1159	1160	-
1160	1161	-
1161	1162	-
1162	1163	-
1163	1164	-
1164	1165	-
1165	1166	-
1166	1167	-
1167	1168	-
1168	1169	-
1169	1170	-
1170	1171	-
1171	1172	-
1172	1173	-
1173	1174	-
1174	1175	-
1175	1176	-
1176	1177	-
1177	1178	-
1178	1179	-
1179	1180	-
1180	1181	-
1181	1182	-
1182	1183	-
1183	1184	-
1184	1185	-

ТЕКСТОВОЕ ОПИСАНИЕ
местоположения границ населенных пунктов, территориальных зон

Прохождение границы		Описание прохождения границы
от точки	до точки	
1	2	3
1185	1186	-
1186	1187	-
1187	1188	-
1188	1189	-
1189	1190	-
1190	1191	-
1191	1192	-
1192	1193	-
1193	1194	-
1194	1195	-
1195	1196	-
1196	1197	-
1197	1198	-
1198	1199	-
1199	1200	-
1200	1201	-
1201	1202	-
1202	1203	-
1203	1204	-
1204	1205	-
1205	1206	-
1206	1207	-
1207	1208	-
1208	1209	-
1209	1210	-
1210	1211	-
1211	1212	-
1212	1213	-
1213	1214	-
1214	1215	-
1215	1216	-
1216	1217	-
1217	1218	-
1218	1219	-
1219	1220	-
1220	1221	-
1221	1222	-

ТЕКСТОВОЕ ОПИСАНИЕ
местоположения границ населенных пунктов, территориальных зон

Прохождение границы		Описание прохождения границы
от точки	до точки	
1	2	
1222	1223	-
1223	1224	-
1224	1225	-
1225	1226	-
1226	1227	-
1227	1228	-
1228	1229	-
1229	1230	-
1230	1231	-
1231	1232	-
1232	1233	-
1233	1234	-
1234	1235	-
1235	1236	-
1236	1237	-
1237	1238	-
1238	1239	-
1239	1240	-
1240	1241	-
1241	1242	-
1242	1243	-
1243	1244	-
1244	1245	-
1245	1246	-
1246	1247	-
1247	1248	-
1248	1249	-
1249	1250	-
1250	1251	-
1251	1252	-
1252	1253	-
1253	1254	-
1254	1255	-
1255	1256	-
1256	1257	-
1257	1258	-
1258	1259	-

ТЕКСТОВОЕ ОПИСАНИЕ
местоположения границ населенных пунктов, территориальных зон

Прохождение границы		Описание прохождения границы
от точки	до точки	
1	2	3
1259	1260	-
1260	1261	-
1261	1262	-
1262	1263	-
1263	1264	-
1264	1265	-
1265	1266	-
1266	1267	-
1267	1268	-
1268	1269	-
1269	1270	-
1270	1271	-
1271	1272	-
1272	1273	-
1273	1274	-
1274	1275	-
1275	1276	-
1276	1277	-
1277	1133	-
1278	1279	-
1279	1280	-
1280	1281	-
1281	1282	-
1282	1283	-
1283	1284	-
1284	1285	-
1285	1286	-
1286	1287	-
1287	1288	-
1288	1289	-
1289	1290	-
1290	1291	-
1291	1292	-
1292	1293	-
1293	1294	-
1294	1295	-
1295	1296	-

ТЕКСТОВОЕ ОПИСАНИЕ
местоположения границ населенных пунктов, территориальных зон

Прохождение границы		Описание прохождения границы
от точки	до точки	
1	2	3
1296	1297	-
1297	1298	-
1298	1299	-
1299	1300	-
1300	1301	-
1301	1302	-
1302	1303	-
1303	1304	-
1304	1305	-
1305	1306	-
1306	1307	-
1307	1308	-
1308	1309	-
1309	1310	-
1310	1311	-
1311	1312	-
1312	1313	-
1313	1314	-
1314	1315	-
1315	1316	-
1316	1317	-
1317	1318	-
1318	1278	-

ГРАФИЧЕСКОЕ ОПИСАНИЕ

местоположения границ населенных пунктов, территориальных зон, особо охраняемых природных территорий, зон с особыми условиями использования территории

Зона озелененных территорий специального назначения (ТР.3)

(наименование объекта, местоположение границ которого описано (далее - объект))

Раздел 1

Сведения об объекте

№ п/п	Характеристики объекта	Описание характеристик
1	2	3
1.	Местоположение объекта	Ленинградская область, м. р-н Подпорожский, с.п Винницкое
2.	Площадь объекта +/- величина погрешности определения площади (Р +/- Дельта Р)	108302 +/- 5759 м ²
3.	Иные характеристики объекта	-

Раздел 2

Сведения о местоположении границ объекта

1. Система координат МСК 47 зона 3

2. Сведения о характерных точках границ объекта

Обозначение характерных точек границ	Координаты, м		Метод определения координат характерной точки	Средняя квадратическая погрешность положения характерной точки (M), м	Описание обозначения точки на местности (при наличии)
	X	Y			
1	2	3	4	5	6
1	515004.94	3297642.12	Картометрический метод	5.0	Закрепление отсутствует
2	515000.85	3297653.10	Картометрический метод	5.0	Закрепление отсутствует
3	514972.69	3297644.03	Картометрический метод	5.0	Закрепление отсутствует
4	514967.25	3297641.76	Картометрический метод	5.0	Закрепление отсутствует
5	514972.35	3297629.86	Картометрический метод	5.0	Закрепление отсутствует
6	514976.75	3297631.48	Картометрический метод	5.0	Закрепление отсутствует
1	515004.94	3297642.12	Картометрический метод	5.0	Закрепление отсутствует
7	514995.81	3297011.68	Картометрический метод	5.0	Закрепление отсутствует
8	514996.74	3297015.47	Картометрический метод	5.0	Закрепление отсутствует
9	514977.09	3297023.79	Картометрический метод	5.0	Закрепление отсутствует
10	514973.65	3297024.65	Картометрический метод	5.0	Закрепление отсутствует
11	514965.08	3297026.13	Картометрический метод	5.0	Закрепление отсутствует
12	514943.85	3297028.23	Картометрический метод	5.0	Закрепление отсутствует
13	514924.28	3297031.41	Картометрический метод	5.0	Закрепление отсутствует
14	514908.70	3297034.73	Картометрический метод	5.0	Закрепление отсутствует
15	514900.11	3297037.14	Картометрический метод	5.0	Закрепление отсутствует
16	514885.61	3297042.43	Картометрический метод	5.0	Закрепление отсутствует
17	514882.39	3297043.62	Картометрический метод	5.0	Закрепление отсутствует
18	514875.06	3297046.30	Картометрический метод	5.0	Закрепление отсутствует
19	514867.22	3297048.07	Картометрический метод	5.0	Закрепление отсутствует
20	514863.06	3297034.78	Картометрический метод	5.0	Закрепление отсутствует
21	514860.51	3297030.86	Картометрический метод	5.0	Закрепление отсутствует

2. Сведения о характерных точках границ объекта

Обозначение характерных точек границ	Координаты, м		Метод определения координат характерной точки	Средняя квадратическая погрешность положения характерной точки (M _t), м	Описание обозначения точки на местности (при наличии)
	X	Y			
1	2	3	4	5	6
22	514855.54	3297026.05	Картометрический метод	5.0	Закрепление отсутствует
23	514855.95	3297022.72	Картометрический метод	5.0	Закрепление отсутствует
24	514868.54	3297027.03	Картометрический метод	5.0	Закрепление отсутствует
25	514950.53	3297018.90	Картометрический метод	5.0	Закрепление отсутствует
26	514994.63	3297011.98	Картометрический метод	5.0	Закрепление отсутствует
7	514995.81	3297011.68	Картометрический метод	5.0	Закрепление отсутствует
27	513105.00	3293636.55	Картометрический метод	5.0	Закрепление отсутствует
28	513105.04	3293639.72	Картометрический метод	5.0	Закрепление отсутствует
29	513107.30	3293643.07	Картометрический метод	5.0	Закрепление отсутствует
30	513110.13	3293643.89	Картометрический метод	5.0	Закрепление отсутствует
31	513114.96	3293651.76	Картометрический метод	5.0	Закрепление отсутствует
32	513111.54	3293653.90	Картометрический метод	5.0	Закрепление отсутствует
33	513105.82	3293651.87	Картометрический метод	5.0	Закрепление отсутствует
34	513088.40	3293661.76	Картометрический метод	5.0	Закрепление отсутствует
35	513047.55	3293597.69	Картометрический метод	5.0	Закрепление отсутствует
36	513067.75	3293579.96	Картометрический метод	5.0	Закрепление отсутствует
27	513105.00	3293636.55	Картометрический метод	5.0	Закрепление отсутствует
37	512898.37	3293520.05	Картометрический метод	5.0	Закрепление отсутствует
38	512917.14	3293510.04	Картометрический метод	5.0	Закрепление отсутствует
39	512932.00	3293537.17	Картометрический метод	5.0	Закрепление отсутствует
40	512973.25	3293682.31	Картометрический метод	5.0	Закрепление отсутствует
41	513008.89	3293743.67	Картометрический метод	5.0	Закрепление отсутствует
42	513044.62	3293771.29	Картометрический метод	5.0	Закрепление отсутствует
43	513081.09	3293832.18	Картометрический метод	5.0	Закрепление отсутствует
44	513076.82	3293835.78	Картометрический метод	5.0	Закрепление отсутствует

2. Сведения о характерных точках границ объекта

Обозначение характерных точек границ	Координаты, м		Метод определения координат характерной точки	Средняя квадратическая погрешность положения характерной точки (M _t), м	Описание обозначения точки на местности (при наличии)
	X	Y			
1	2	3	4	5	6
45	513081.64	3293848.87	Картометрический метод	5.0	Закрепление отсутствует
46	513086.21	3293856.81	Картометрический метод	5.0	Закрепление отсутствует
47	513093.63	3293865.32	Картометрический метод	5.0	Закрепление отсутствует
48	513113.31	3293885.66	Картометрический метод	5.0	Закрепление отсутствует
49	513115.82	3293887.23	Картометрический метод	5.0	Закрепление отсутствует
50	513119.16	3293887.42	Картометрический метод	5.0	Закрепление отсутствует
51	513134.78	3293882.22	Картометрический метод	5.0	Закрепление отсутствует
52	513153.00	3293879.59	Картометрический метод	5.0	Закрепление отсутствует
53	513154.32	3293887.45	Картометрический метод	5.0	Закрепление отсутствует
54	513193.65	3293881.99	Картометрический метод	5.0	Закрепление отсутствует
55	513194.33	3293885.04	Картометрический метод	5.0	Закрепление отсутствует
56	513199.26	3293886.16	Картометрический метод	5.0	Закрепление отсутствует
57	513199.54	3293887.53	Картометрический метод	5.0	Закрепление отсутствует
58	513192.76	3293888.84	Картометрический метод	5.0	Закрепление отсутствует
59	513187.68	3293889.48	Картометрический метод	5.0	Закрепление отсутствует
60	513181.66	3293890.25	Картометрический метод	5.0	Закрепление отсутствует
61	513184.23	3293906.21	Картометрический метод	5.0	Закрепление отсутствует
62	513139.15	3293907.61	Картометрический метод	5.0	Закрепление отсутствует
63	513136.93	3293917.77	Картометрический метод	5.0	Закрепление отсутствует
64	513114.47	3293921.29	Картометрический метод	5.0	Закрепление отсутствует
65	513108.61	3293923.15	Картометрический метод	5.0	Закрепление отсутствует
66	513103.87	3293926.41	Картометрический метод	5.0	Закрепление отсутствует
67	513089.36	3293917.76	Картометрический метод	5.0	Закрепление отсутствует
68	513089.36	3293915.47	Картометрический метод	5.0	Закрепление отсутствует
69	513088.44	3293912.57	Картометрический метод	5.0	Закрепление отсутствует

2. Сведения о характерных точках границ объекта

Обозначение характерных точек границ	Координаты, м		Метод определения координат характерной точки	Средняя квадратическая погрешность положения характерной точки (M _t), м	Описание обозначения точки на местности (при наличии)
	X	Y			
1	2	3	4	5	6
70	513085.85	3293910.29	Картометрический метод	5.0	Закрепление отсутствует
71	513084.01	3293907.54	Картометрический метод	5.0	Закрепление отсутствует
72	513080.81	3293903.88	Картометрический метод	5.0	Закрепление отсутствует
73	513077.61	3293897.68	Картометрический метод	5.0	Закрепление отсутствует
74	513075.76	3293890.21	Картометрический метод	5.0	Закрепление отсутствует
75	513075.31	3293883.65	Картометрический метод	5.0	Закрепление отсутствует
76	513075.31	3293880.60	Картометрический метод	5.0	Закрепление отсутствует
77	513074.54	3293878.00	Картометрический метод	5.0	Закрепление отсутствует
78	513071.95	3293874.19	Картометрический метод	5.0	Закрепление отсутствует
79	513067.06	3293869.15	Картометрический метод	5.0	Закрепление отсутствует
80	513064.03	3293865.39	Картометрический метод	5.0	Закрепление отсутствует
81	513060.22	3293860.50	Картометрический метод	5.0	Закрепление отсутствует
82	513058.99	3293857.45	Картометрический метод	5.0	Закрепление отсутствует
83	513057.01	3293850.89	Картометрический метод	5.0	Закрепление отсутствует
84	513055.33	3293848.45	Картометрический метод	5.0	Закрепление отсутствует
85	513052.43	3293846.16	Картометрический метод	5.0	Закрепление отсутствует
86	513049.84	3293845.85	Картометрический метод	5.0	Закрепление отсутствует
87	513049.23	3293845.85	Картометрический метод	5.0	Закрепление отсутствует
88	513048.62	3293845.25	Картометрический метод	5.0	Закрепление отсутствует
89	513048.16	3293841.73	Картометрический метод	5.0	Закрепление отсутствует
90	513048.31	3293838.84	Картометрический метод	5.0	Закрепление отсутствует
91	513048.46	3293836.70	Картометрический метод	5.0	Закрепление отсутствует
92	513047.85	3293835.18	Картометрический метод	5.0	Закрепление отсутствует
93	513043.12	3293830.90	Картометрический метод	5.0	Закрепление отсутствует
94	513039.61	3293828.61	Картометрический метод	5.0	Закрепление отсутствует

2. Сведения о характерных точках границ объекта

Обозначение характерных точек границ	Координаты, м		Метод определения координат характерной точки	Средняя квадратическая погрешность положения характерной точки (M _t), м	Описание обозначения точки на местности (при наличии)
	X	Y			
1	2	3	4	5	6
95	513036.13	3293826.04	Картометрический метод	5.0	Закрепление отсутствует
96	513033.08	3293824.97	Картометрический метод	5.0	Закрепление отсутствует
97	513031.09	3293823.91	Картометрический метод	5.0	Закрепление отсутствует
98	513029.87	3293821.77	Картометрический метод	5.0	Закрепление отсутствует
99	513029.87	3293818.57	Картометрический метод	5.0	Закрепление отсутствует
100	513030.64	3293817.19	Картометрический метод	5.0	Закрепление отсутствует
101	513032.16	3293816.43	Картометрический метод	5.0	Закрепление отсутствует
102	513034.15	3293815.82	Картометрический метод	5.0	Закрепление отсутствует
103	513034.45	3293814.91	Картометрический метод	5.0	Закрепление отсутствует
104	513033.23	3293813.99	Картометрический метод	5.0	Закрепление отсутствует
105	513031.86	3293812.47	Картометрический метод	5.0	Закрепление отсутствует
106	513030.48	3293809.56	Картометрический метод	5.0	Закрепление отсутствует
107	513030.33	3293806.97	Картометрический метод	5.0	Закрепление отсутствует
108	513030.48	3293805.75	Картометрический метод	5.0	Закрепление отсутствует
109	513031.55	3293805.14	Картометрический метод	5.0	Закрепление отсутствует
110	513032.77	3293804.07	Картометрический метод	5.0	Закрепление отсутствует
111	513032.77	3293802.70	Картометрический метод	5.0	Закрепление отсутствует
112	513031.09	3293800.10	Картометрический метод	5.0	Закрепление отсутствует
113	513026.96	3293796.74	Картометрический метод	5.0	Закрепление отсутствует
114	513024.85	3293793.77	Картометрический метод	5.0	Закрепление отсутствует
115	513022.56	3293789.95	Картометрический метод	5.0	Закрепление отсутствует
116	513020.58	3293788.42	Картометрический метод	5.0	Закрепление отсутствует
117	513015.85	3293785.98	Картометрический метод	5.0	Закрепление отсутствует
118	513013.56	3293783.54	Картометрический метод	5.0	Закрепление отсутствует
119	513008.98	3293778.20	Картометрический метод	5.0	Закрепление отсутствует

2. Сведения о характерных точках границ объекта

Обозначение характерных точек границ	Координаты, м		Метод определения координат характерной точки	Средняя квадратическая погрешность положения характерной точки (M _t), м	Описание обозначения точки на местности (при наличии)
	X	Y			
1	2	3	4	5	6
120	513007.15	3293775.15	Картометрический метод	5.0	Закрепление отсутствует
121	513005.01	3293773.32	Картометрический метод	5.0	Закрепление отсутствует
122	513003.18	3293772.70	Картометрический метод	5.0	Закрепление отсутствует
123	513001.23	3293772.12	Картометрический метод	5.0	Закрепление отсутствует
124	512998.63	3293770.29	Картометрический метод	5.0	Закрепление отсутствует
125	512996.50	3293766.63	Картометрический метод	5.0	Закрепление отсутствует
126	512994.66	3293762.51	Картометрический метод	5.0	Закрепление отсутствует
127	512991.61	3293755.18	Картометрический метод	5.0	Закрепление отсутствует
128	512989.35	3293750.03	Картометрический метод	5.0	Закрепление отсутствует
129	512985.08	3293743.62	Картометрический метод	5.0	Закрепление отсутствует
130	512981.56	3293738.59	Картометрический метод	5.0	Закрепление отсутствует
131	512979.62	3293735.43	Картометрический метод	5.0	Закрепление отсутствует
132	512975.34	3293729.02	Картометрический метод	5.0	Закрепление отсутствует
133	512970.15	3293721.39	Картометрический метод	5.0	Закрепление отсутствует
134	512966.49	3293714.21	Картометрический метод	5.0	Закрепление отсутствует
135	512964.20	3293708.26	Картометрический метод	5.0	Закрепление отсутствует
136	512962.98	3293706.28	Картометрический метод	5.0	Закрепление отсутствует
137	512961.91	3293704.15	Картометрический метод	5.0	Закрепление отсутствует
138	512960.38	3293701.09	Картометрический метод	5.0	Закрепление отсутствует
139	512958.25	3293696.82	Картометрический метод	5.0	Закрепление отсутствует
140	512955.35	3293691.63	Картометрический метод	5.0	Закрепление отсутствует
141	512951.57	3293680.09	Картометрический метод	5.0	Закрепление отсутствует
142	512948.36	3293670.48	Картометрический метод	5.0	Закрепление отсутствует
143	512945.46	3293656.59	Картометрический метод	5.0	Закрепление отсутствует
144	512942.71	3293647.28	Картометрический метод	5.0	Закрепление отсутствует

2. Сведения о характерных точках границ объекта

Обозначение характерных точек границ	Координаты, м		Метод определения координат характерной точки	Средняя квадратическая погрешность положения характерной точки (M _t), м	Описание обозначения точки на местности (при наличии)
	X	Y			
1	2	3	4	5	6
145	512939.66	3293637.06	Картометрический метод	5.0	Закрепление отсутствует
146	512937.68	3293629.50	Картометрический метод	5.0	Закрепление отсутствует
147	512935.85	3293624.61	Картометрический метод	5.0	Закрепление отсутствует
148	512934.92	3293619.73	Картометрический метод	5.0	Закрепление отсутствует
149	512934.62	3293616.07	Картометрический метод	5.0	Закрепление отсутствует
150	512933.85	3293613.93	Картометрический метод	5.0	Закрепление отсутствует
151	512932.33	3293609.66	Картометрический метод	5.0	Закрепление отсутствует
152	512929.73	3293602.49	Картометрический метод	5.0	Закрепление отсутствует
153	512927.79	3293595.53	Картометрический метод	5.0	Закрепление отсутствует
154	512926.72	3293591.86	Картометрический метод	5.0	Закрепление отсутствует
155	512925.65	3293589.73	Картометрический метод	5.0	Закрепление отсутствует
156	512923.97	3293586.53	Картометрический метод	5.0	Закрепление отсутствует
157	512923.82	3293584.84	Картометрический метод	5.0	Закрепление отсутствует
158	512923.82	3293582.25	Картометрический метод	5.0	Закрепление отсутствует
159	512922.91	3293579.20	Картометрический метод	5.0	Закрепление отсутствует
160	512921.23	3293573.55	Картометрический метод	5.0	Закрепление отсутствует
161	512920.62	3293570.80	Картометрический метод	5.0	Закрепление отсутствует
162	512918.79	3293567.45	Картометрический метод	5.0	Закрепление отсутствует
163	512916.50	3293562.41	Картометрический метод	5.0	Закрепление отсутствует
164	512914.51	3293555.39	Картометрический метод	5.0	Закрепление отсутствует
165	512912.83	3293550.97	Картометрический метод	5.0	Закрепление отсутствует
166	512911.92	3293548.68	Картометрический метод	5.0	Закрепление отсутствует
167	512906.62	3293536.23	Картометрический метод	5.0	Закрепление отсутствует
168	512900.36	3293524.03	Картометрический метод	5.0	Закрепление отсутствует
37	512898.37	3293520.05	Картометрический метод	5.0	Закрепление отсутствует

2. Сведения о характерных точках границ объекта

Обозначение характерных точек границ	Координаты, м		Метод определения координат характерной точки	Средняя квадратическая погрешность положения характерной точки (M _t), м	Описание обозначения точки на местности (при наличии)
	X	Y			
1	2	3	4	5	6
169	513182.27	3293734.44	Картометрический метод	5.0	Закрепление отсутствует
170	513178.40	3293720.75	Картометрический метод	5.0	Закрепление отсутствует
171	513167.12	3293696.51	Картометрический метод	5.0	Закрепление отсутствует
172	513127.72	3293631.99	Картометрический метод	5.0	Закрепление отсутствует
173	513092.92	3293579.46	Картометрический метод	5.0	Закрепление отсутствует
174	513041.28	3293504.10	Картометрический метод	5.0	Закрепление отсутствует
175	513017.80	3293464.04	Картометрический метод	5.0	Закрепление отсутствует
176	513018.33	3293464.34	Картометрический метод	5.0	Закрепление отсутствует
177	513044.44	3293479.04	Картометрический метод	5.0	Закрепление отсутствует
178	513067.23	3293505.62	Картометрический метод	5.0	Закрепление отсутствует
179	513095.78	3293530.23	Картометрический метод	5.0	Закрепление отсутствует
180	513141.85	3293549.12	Картометрический метод	5.0	Закрепление отсутствует
181	513205.35	3293578.13	Картометрический метод	5.0	Закрепление отсутствует
182	513286.42	3293626.88	Картометрический метод	5.0	Закрепление отсутствует
183	513218.13	3293678.75	Картометрический метод	5.0	Закрепление отсутствует
184	513197.59	3293710.81	Картометрический метод	5.0	Закрепление отсутствует
185	513197.81	3293723.77	Картометрический метод	5.0	Закрепление отсутствует
186	513198.51	3293727.98	Картометрический метод	5.0	Закрепление отсутствует
169	513182.27	3293734.44	Картометрический метод	5.0	Закрепление отсутствует
187	513461.25	3294205.08	Картометрический метод	5.0	Закрепление отсутствует
188	513461.26	3294208.02	Картометрический метод	5.0	Закрепление отсутствует
189	513469.23	3294208.40	Картометрический метод	5.0	Закрепление отсутствует
190	513479.85	3294210.80	Картометрический метод	5.0	Закрепление отсутствует
191	513484.78	3294211.43	Картометрический метод	5.0	Закрепление отсутствует
192	513491.38	3294216.64	Картометрический метод	5.0	Закрепление отсутствует

2. Сведения о характерных точках границ объекта

Обозначение характерных точек границ	Координаты, м		Метод определения координат характерной точки	Средняя квадратическая погрешность положения характерной точки (M _t), м	Описание обозначения точки на местности (при наличии)
	X	Y			
1	2	3	4	5	6
193	513484.86	3294221.53	Картометрический метод	5.0	Закрепление отсутствует
194	513494.65	3294234.64	Картометрический метод	5.0	Закрепление отсутствует
195	513538.36	3294244.65	Картометрический метод	5.0	Закрепление отсутствует
196	513465.36	3294295.76	Картометрический метод	5.0	Закрепление отсутствует
197	513511.38	3294365.40	Картометрический метод	5.0	Закрепление отсутствует
198	513529.73	3294391.08	Картометрический метод	5.0	Закрепление отсутствует
199	513533.72	3294414.44	Картометрический метод	5.0	Закрепление отсутствует
200	513538.75	3294422.12	Картометрический метод	5.0	Закрепление отсутствует
201	513543.07	3294419.18	Картометрический метод	5.0	Закрепление отсутствует
202	513583.38	3294480.25	Картометрический метод	5.0	Закрепление отсутствует
203	513614.24	3294509.33	Картометрический метод	5.0	Закрепление отсутствует
204	513641.53	3294533.07	Картометрический метод	5.0	Закрепление отсутствует
205	513644.28	3294534.45	Картометрический метод	5.0	Закрепление отсутствует
206	513620.72	3294553.74	Картометрический метод	5.0	Закрепление отсутствует
207	513617.15	3294551.37	Картометрический метод	5.0	Закрепление отсутствует
208	513606.26	3294545.23	Картометрический метод	5.0	Закрепление отсутствует
209	513604.64	3294544.26	Картометрический метод	5.0	Закрепление отсутствует
210	513608.03	3294538.96	Картометрический метод	5.0	Закрепление отсутствует
211	513611.60	3294534.68	Картометрический метод	5.0	Закрепление отсутствует
212	513594.43	3294519.79	Картометрический метод	5.0	Закрепление отсутствует
213	513596.37	3294517.12	Картометрический метод	5.0	Закрепление отсутствует
214	513593.12	3294514.40	Картометрический метод	5.0	Закрепление отсутствует
215	513592.33	3294513.31	Картометрический метод	5.0	Закрепление отсутствует
216	513589.19	3294511.22	Картометрический метод	5.0	Закрепление отсутствует
217	513583.75	3294506.29	Картометрический метод	5.0	Закрепление отсутствует

2. Сведения о характерных точках границ объекта

Обозначение характерных точек границ	Координаты, м		Метод определения координат характерной точки	Средняя квадратическая погрешность положения характерной точки (M _t), м	Описание обозначения точки на местности (при наличии)
	X	Y			
1	2	3	4	5	6
218	513576.01	3294514.53	Картометрический метод	5.0	Закрепление отсутствует
219	513563.31	3294499.76	Картометрический метод	5.0	Закрепление отсутствует
220	513552.29	3294489.01	Картометрический метод	5.0	Закрепление отсутствует
221	513542.09	3294483.90	Картометрический метод	5.0	Закрепление отсутствует
222	513537.06	3294489.64	Картометрический метод	5.0	Закрепление отсутствует
223	513535.05	3294494.58	Картометрический метод	5.0	Закрепление отсутствует
224	513530.49	3294493.97	Картометрический метод	5.0	Закрепление отсутствует
225	513510.51	3294456.90	Картометрический метод	5.0	Закрепление отсутствует
226	513464.43	3294447.68	Картометрический метод	5.0	Закрепление отсутствует
227	513467.51	3294443.68	Картометрический метод	5.0	Закрепление отсутствует
228	513472.54	3294437.74	Картометрический метод	5.0	Закрепление отсутствует
229	513487.53	3294423.69	Картометрический метод	5.0	Закрепление отсутствует
230	513493.41	3294422.73	Картометрический метод	5.0	Закрепление отсутствует
231	513498.36	3294389.78	Картометрический метод	5.0	Закрепление отсутствует
232	513497.98	3294382.69	Картометрический метод	5.0	Закрепление отсутствует
233	513471.62	3294346.61	Картометрический метод	5.0	Закрепление отсутствует
234	513460.64	3294326.61	Картометрический метод	5.0	Закрепление отсутствует
235	513441.22	3294292.62	Картометрический метод	5.0	Закрепление отсутствует
236	513448.61	3294274.07	Картометрический метод	5.0	Закрепление отсутствует
237	513436.18	3294254.19	Картометрический метод	5.0	Закрепление отсутствует
238	513434.29	3294251.31	Картометрический метод	5.0	Закрепление отсутствует
239	513439.32	3294211.20	Картометрический метод	5.0	Закрепление отсутствует
240	513440.02	3294204.54	Картометрический метод	5.0	Закрепление отсутствует
187	513461.25	3294205.08	Картометрический метод	5.0	Закрепление отсутствует
241	513772.62	3295455.57	Картометрический метод	5.0	Закрепление отсутствует

2. Сведения о характерных точках границ объекта

Обозначение характерных точек границ	Координаты, м		Метод определения координат характерной точки	Средняя квадратическая погрешность положения характерной точки (M _t), м	Описание обозначения точки на местности (при наличии)
	X	Y			
1	2	3	4	5	6
242	513821.99	3295471.90	Картометрический метод	5.0	Закрепление отсутствует
243	513824.29	3295472.75	Картометрический метод	5.0	Закрепление отсутствует
244	513787.45	3295546.88	Картометрический метод	5.0	Закрепление отсутствует
245	513856.16	3295577.18	Картометрический метод	5.0	Закрепление отсутствует
246	513871.36	3295584.94	Картометрический метод	5.0	Закрепление отсутствует
247	513861.52	3295600.82	Картометрический метод	5.0	Закрепление отсутствует
248	513860.34	3295605.71	Картометрический метод	5.0	Закрепление отсутствует
249	513843.37	3295608.09	Картометрический метод	5.0	Закрепление отсутствует
250	513821.19	3295609.68	Картометрический метод	5.0	Закрепление отсутствует
251	513798.32	3295611.61	Картометрический метод	5.0	Закрепление отсутствует
252	513784.12	3295614.98	Картометрический метод	5.0	Закрепление отсутствует
253	513781.60	3295608.26	Картометрический метод	5.0	Закрепление отсутствует
254	513768.33	3295578.18	Картометрический метод	5.0	Закрепление отсутствует
255	513731.90	3295550.55	Картометрический метод	5.0	Закрепление отсутствует
241	513772.62	3295455.57	Картометрический метод	5.0	Закрепление отсутствует
256	532803.25	3306758.84	Картометрический метод	5.0	Закрепление отсутствует
257	532805.82	3306761.67	Картометрический метод	5.0	Закрепление отсутствует
258	532830.66	3306790.96	Картометрический метод	5.0	Закрепление отсутствует
259	532854.26	3306816.76	Картометрический метод	5.0	Закрепление отсутствует
260	532815.74	3306833.24	Картометрический метод	5.0	Закрепление отсутствует
261	532783.56	3306880.10	Картометрический метод	5.0	Закрепление отсутствует
262	532789.18	3306882.56	Картометрический метод	5.0	Закрепление отсутствует
263	532789.06	3306882.81	Картометрический метод	5.0	Закрепление отсутствует
264	532763.97	3306878.27	Картометрический метод	5.0	Закрепление отсутствует
265	532746.21	3306867.63	Картометрический метод	5.0	Закрепление отсутствует

2. Сведения о характерных точках границ объекта

Обозначение характерных точек границ	Координаты, м		Метод определения координат характерной точки	Средняя квадратическая погрешность положения характерной точки (M _t), м	Описание обозначения точки на местности (при наличии)
	X	Y			
1	2	3	4	5	6
266	532729.38	3306862.89	Картометрический метод	5.0	Закрепление отсутствует
267	532720.30	3306862.89	Картометрический метод	5.0	Закрепление отсутствует
268	532705.98	3306853.92	Картометрический метод	5.0	Закрепление отсутствует
269	532669.08	3306837.71	Картометрический метод	5.0	Закрепление отсутствует
270	532658.45	3306821.31	Картометрический метод	5.0	Закрепление отсутствует
271	532671.83	3306813.20	Картометрический метод	5.0	Закрепление отсутствует
272	532678.61	3306816.46	Картометрический метод	5.0	Закрепление отсутствует
273	532686.24	3306817.31	Картометрический метод	5.0	Закрепление отсутствует
274	532713.10	3306834.28	Картометрический метод	5.0	Закрепление отсутствует
275	532718.90	3306837.96	Картометрический метод	5.0	Закрепление отсутствует
276	532774.82	3306809.24	Картометрический метод	5.0	Закрепление отсутствует
277	532788.05	3306823.95	Картометрический метод	5.0	Закрепление отсутствует
278	532796.14	3306816.04	Картометрический метод	5.0	Закрепление отсутствует
279	532816.08	3306797.59	Картометрический метод	5.0	Закрепление отсутствует
280	532810.47	3306791.11	Картометрический метод	5.0	Закрепление отсутствует
281	532806.34	3306786.66	Картометрический метод	5.0	Закрепление отсутствует
282	532796.33	3306774.91	Картометрический метод	5.0	Закрепление отсутствует
283	532791.38	3306769.37	Картометрический метод	5.0	Закрепление отсутствует
284	532802.48	3306759.72	Картометрический метод	5.0	Закрепление отсутствует
256	532803.25	3306758.84	Картометрический метод	5.0	Закрепление отсутствует
285	532870.37	3306937.40	Картометрический метод	5.0	Закрепление отсутствует
286	532857.19	3306917.97	Картометрический метод	5.0	Закрепление отсутствует
287	532839.45	3306913.21	Картометрический метод	5.0	Закрепление отсутствует
288	532830.71	3306903.78	Картометрический метод	5.0	Закрепление отсутствует
289	532824.42	3306904.48	Картометрический метод	5.0	Закрепление отсутствует

2. Сведения о характерных точках границ объекта

Обозначение характерных точек границ	Координаты, м		Метод определения координат характерной точки	Средняя квадратическая погрешность положения характерной точки (M _t), м	Описание обозначения точки на местности (при наличии)
	X	Y			
1	2	3	4	5	6
290	532816.39	3306901.68	Картометрический метод	5.0	Закрепление отсутствует
291	532801.36	3306892.24	Картометрический метод	5.0	Закрепление отсутствует
292	532790.77	3306883.67	Картометрический метод	5.0	Закрепление отсутствует
293	532791.00	3306883.34	Картометрический метод	5.0	Закрепление отсутствует
294	532839.58	3306904.49	Картометрический метод	5.0	Закрепление отсутствует
295	532856.63	3306916.56	Картометрический метод	5.0	Закрепление отсутствует
296	532903.09	3306883.19	Картометрический метод	5.0	Закрепление отсутствует
297	532904.69	3306887.55	Картометрический метод	5.0	Закрепление отсутствует
298	532915.53	3306894.51	Картометрический метод	5.0	Закрепление отсутствует
299	532915.53	3306894.52	Картометрический метод	5.0	Закрепление отсутствует
300	532915.52	3306894.51	Картометрический метод	5.0	Закрепление отсутствует
301	532895.08	3306913.85	Картометрический метод	5.0	Закрепление отсутствует
285	532870.37	3306937.40	Картометрический метод	5.0	Закрепление отсутствует
302	515444.30	3297861.79	Картометрический метод	5.0	Закрепление отсутствует
303	515438.62	3297856.24	Картометрический метод	5.0	Закрепление отсутствует
304	515434.91	3297856.64	Картометрический метод	5.0	Закрепление отсутствует
305	515418.63	3297843.26	Картометрический метод	5.0	Закрепление отсутствует
306	515414.33	3297841.33	Картометрический метод	5.0	Закрепление отсутствует
307	515404.49	3297832.84	Картометрический метод	5.0	Закрепление отсутствует
308	515438.09	3297812.47	Картометрический метод	5.0	Закрепление отсутствует
309	515443.08	3297820.67	Картометрический метод	5.0	Закрепление отсутствует
310	515459.81	3297849.11	Картометрический метод	5.0	Закрепление отсутствует
311	515492.54	3297836.67	Картометрический метод	5.0	Закрепление отсутствует
312	515496.27	3297834.92	Картометрический метод	5.0	Закрепление отсутствует
313	515510.90	3297829.34	Картометрический метод	5.0	Закрепление отсутствует

2. Сведения о характерных точках границ объекта

Обозначение характерных точек границ	Координаты, м		Метод определения координат характерной точки	Средняя квадратическая погрешность положения характерной точки (M _t), м	Описание обозначения точки на местности (при наличии)
	X	Y			
1	2	3	4	5	6
314	515492.23	3297782.68	Картометрический метод	5.0	Закрепление отсутствует
315	515482.28	3297755.61	Картометрический метод	5.0	Закрепление отсутствует
316	515471.12	3297757.96	Картометрический метод	5.0	Закрепление отсутствует
317	515438.97	3297766.79	Картометрический метод	5.0	Закрепление отсутствует
318	515430.59	3297768.59	Картометрический метод	5.0	Закрепление отсутствует
319	515427.77	3297769.49	Картометрический метод	5.0	Закрепление отсутствует
320	515371.77	3297730.63	Картометрический метод	5.0	Закрепление отсутствует
321	515377.80	3297724.05	Картометрический метод	5.0	Закрепление отсутствует
322	515347.50	3297684.82	Картометрический метод	5.0	Закрепление отсутствует
323	515298.62	3297728.44	Картометрический метод	5.0	Закрепление отсутствует
324	515296.53	3297728.39	Картометрический метод	5.0	Закрепление отсутствует
325	515288.04	3297719.05	Картометрический метод	5.0	Закрепление отсутствует
326	515290.42	3297712.68	Картометрический метод	5.0	Закрепление отсутствует
327	515283.62	3297707.51	Картометрический метод	5.0	Закрепление отсутствует
328	515279.04	3297709.96	Картометрический метод	5.0	Закрепление отсутствует
329	515327.77	3297665.07	Картометрический метод	5.0	Закрепление отсутствует
330	515305.90	3297632.51	Картометрический метод	5.0	Закрепление отсутствует
331	515324.07	3297620.17	Картометрический метод	5.0	Закрепление отсутствует
332	515349.95	3297684.19	Картометрический метод	5.0	Закрепление отсутствует
333	515367.81	3297695.01	Картометрический метод	5.0	Закрепление отсутствует
334	515410.43	3297685.71	Картометрический метод	5.0	Закрепление отсутствует
335	515459.20	3297679.23	Картометрический метод	5.0	Закрепление отсутствует
336	515480.73	3297712.99	Картометрический метод	5.0	Закрепление отсутствует
337	515515.93	3297743.84	Картометрический метод	5.0	Закрепление отсутствует
338	515526.79	3297775.16	Картометрический метод	5.0	Закрепление отсутствует

2. Сведения о характерных точках границ объекта

Обозначение характерных точек границ	Координаты, м		Метод определения координат характерной точки	Средняя квадратическая погрешность положения характерной точки (M _t), м	Описание обозначения точки на местности (при наличии)
	X	Y			
1	2	3	4	5	6
339	515543.77	3297822.01	Картометрический метод	5.0	Закрепление отсутствует
340	515531.90	3297823.82	Картометрический метод	5.0	Закрепление отсутствует
341	515513.43	3297831.77	Картометрический метод	5.0	Закрепление отсутствует
342	515498.39	3297837.79	Картометрический метод	5.0	Закрепление отсутствует
343	515492.19	3297840.15	Картометрический метод	5.0	Закрепление отсутствует
344	515460.40	3297852.21	Картометрический метод	5.0	Закрепление отсутствует
302	515444.30	3297861.79	Картометрический метод	5.0	Закрепление отсутствует
345	514162.80	3294837.01	Картометрический метод	5.0	Закрепление отсутствует
346	514169.14	3294850.62	Картометрический метод	5.0	Закрепление отсутствует
347	514197.47	3294887.66	Картометрический метод	5.0	Закрепление отсутствует
348	514209.50	3294911.71	Картометрический метод	5.0	Закрепление отсутствует
349	514225.32	3294943.36	Картометрический метод	5.0	Закрепление отсутствует
350	514227.89	3294975.72	Картометрический метод	5.0	Закрепление отсутствует
351	514226.50	3294982.70	Картометрический метод	5.0	Закрепление отсутствует
352	514226.85	3294988.30	Картометрический метод	5.0	Закрепление отсутствует
353	514218.12	3294995.29	Картометрический метод	5.0	Закрепление отсутствует
354	514211.82	3295001.58	Картометрический метод	5.0	Закрепление отсутствует
355	514202.74	3295007.52	Картометрический метод	5.0	Закрепление отсутствует
356	514186.31	3295006.12	Картометрический метод	5.0	Закрепление отсутствует
357	514174.09	3295012.06	Картометрический метод	5.0	Закрепление отсутствует
358	514196.57	3294960.60	Картометрический метод	5.0	Закрепление отсутствует
359	514144.24	3294936.46	Картометрический метод	5.0	Закрепление отсутствует
360	514067.17	3294902.49	Картометрический метод	5.0	Закрепление отсутствует
361	513997.80	3294871.72	Картометрический метод	5.0	Закрепление отсутствует
362	513962.77	3294947.04	Картометрический метод	5.0	Закрепление отсутствует

2. Сведения о характерных точках границ объекта

Обозначение характерных точек границ	Координаты, м		Метод определения координат характерной точки	Средняя квадратическая погрешность положения характерной точки (M _t), м	Описание обозначения точки на местности (при наличии)
	X	Y			
1	2	3	4	5	6
363	514056.77	3295001.84	Картометрический метод	5.0	Закрепление отсутствует
364	514083.29	3295017.11	Картометрический метод	5.0	Закрепление отсутствует
365	514075.88	3295031.41	Картометрический метод	5.0	Закрепление отсутствует
366	514074.56	3295030.29	Картометрический метод	5.0	Закрепление отсутствует
367	514070.45	3295033.39	Картометрический метод	5.0	Закрепление отсутствует
368	514058.29	3295023.90	Картометрический метод	5.0	Закрепление отсутствует
369	514034.43	3295006.91	Картометрический метод	5.0	Закрепление отсутствует
370	513990.20	3294977.10	Картометрический метод	5.0	Закрепление отсутствует
371	513940.11	3294944.07	Картометрический метод	5.0	Закрепление отсутствует
372	513940.05	3294940.09	Картометрический метод	5.0	Закрепление отсутствует
373	513930.75	3294934.34	Картометрический метод	5.0	Закрепление отсутствует
374	513925.07	3294934.43	Картометрический метод	5.0	Закрепление отсутствует
375	513918.86	3294930.45	Картометрический метод	5.0	Закрепление отсутствует
376	513925.14	3294920.88	Картометрический метод	5.0	Закрепление отсутствует
377	513924.74	3294920.64	Картометрический метод	5.0	Закрепление отсутствует
378	513933.28	3294904.83	Картометрический метод	5.0	Закрепление отсутствует
379	513940.66	3294907.90	Картометрический метод	5.0	Закрепление отсутствует
380	513947.51	3294907.14	Картометрический метод	5.0	Закрепление отсутствует
381	513959.13	3294889.38	Картометрический метод	5.0	Закрепление отсутствует
382	513965.63	3294881.19	Картометрический метод	5.0	Закрепление отсутствует
383	513988.82	3294844.97	Картометрический метод	5.0	Закрепление отсутствует
384	513995.41	3294846.34	Картометрический метод	5.0	Закрепление отсутствует
385	514000.27	3294856.31	Картометрический метод	5.0	Закрепление отсутствует
386	514016.97	3294873.36	Картометрический метод	5.0	Закрепление отсутствует
387	514022.26	3294877.80	Картометрический метод	5.0	Закрепление отсутствует

2. Сведения о характерных точках границ объекта

Обозначение характерных точек границ	Координаты, м		Метод определения координат характерной точки	Средняя квадратическая погрешность положения характерной точки (M _t), м	Описание обозначения точки на местности (при наличии)
	X	Y			
1	2	3	4	5	6
388	514027.79	3294881.43	Картометрический метод	5.0	Закрепление отсутствует
389	514038.31	3294883.37	Картометрический метод	5.0	Закрепление отсутствует
390	514044.69	3294866.09	Картометрический метод	5.0	Закрепление отсутствует
391	514034.93	3294861.53	Картометрический метод	5.0	Закрепление отсутствует
392	514046.98	3294856.59	Картометрический метод	5.0	Закрепление отсутствует
393	514064.12	3294881.73	Картометрический метод	5.0	Закрепление отсутствует
394	514082.59	3294868.56	Картометрический метод	5.0	Закрепление отсутствует
395	514088.87	3294875.65	Картометрический метод	5.0	Закрепление отсутствует
396	514094.53	3294881.88	Картометрический метод	5.0	Закрепление отсутствует
397	514099.84	3294886.18	Картометрический метод	5.0	Закрепление отсутствует
398	514103.13	3294886.18	Картометрический метод	5.0	Закрепление отсутствует
399	514106.26	3294885.68	Картометрический метод	5.0	Закрепление отсутствует
400	514113.09	3294883.32	Картометрический метод	5.0	Закрепление отсутствует
401	514116.63	3294877.75	Картометрический метод	5.0	Закрепление отсутствует
402	514117.98	3294873.20	Картометрический метод	5.0	Закрепление отсутствует
345	514162.80	3294837.01	Картометрический метод	5.0	Закрепление отсутствует
403	513756.94	3296220.62	Картометрический метод	5.0	Закрепление отсутствует
404	513759.98	3296224.05	Картометрический метод	5.0	Закрепление отсутствует
405	513788.30	3296253.04	Картометрический метод	5.0	Закрепление отсутствует
406	513793.02	3296273.17	Картометрический метод	5.0	Закрепление отсутствует
407	513806.16	3296282.51	Картометрический метод	5.0	Закрепление отсутствует
408	513812.85	3296287.28	Картометрический метод	5.0	Закрепление отсутствует
409	513810.34	3296287.66	Картометрический метод	5.0	Закрепление отсутствует
410	513793.25	3296288.40	Картометрический метод	5.0	Закрепление отсутствует
411	513789.82	3296289.41	Картометрический метод	5.0	Закрепление отсутствует

2. Сведения о характерных точках границ объекта

Обозначение характерных точек границ	Координаты, м		Метод определения координат характерной точки	Средняя квадратическая погрешность положения характерной точки (M _t), м	Описание обозначения точки на местности (при наличии)
	X	Y			
1	2	3	4	5	6
412	513785.71	3296293.95	Картометрический метод	5.0	Закрепление отсутствует
413	513781.22	3296304.59	Картометрический метод	5.0	Закрепление отсутствует
414	513765.30	3296303.23	Картометрический метод	5.0	Закрепление отсутствует
415	513743.05	3296301.31	Картометрический метод	5.0	Закрепление отсутствует
416	513745.76	3296298.17	Картометрический метод	5.0	Закрепление отсутствует
417	513741.21	3296294.25	Картометрический метод	5.0	Закрепление отсутствует
418	513735.68	3296300.68	Картометрический метод	5.0	Закрепление отсутствует
419	513727.58	3296299.98	Картометрический метод	5.0	Закрепление отсутствует
420	513728.61	3296283.62	Картометрический метод	5.0	Закрепление отсутствует
421	513726.33	3296283.38	Картометрический метод	5.0	Закрепление отсутствует
422	513727.98	3296254.01	Картометрический метод	5.0	Закрепление отсутствует
423	513732.61	3296252.02	Картометрический метод	5.0	Закрепление отсутствует
424	513732.63	3296247.46	Картометрический метод	5.0	Закрепление отсутствует
425	513743.90	3296237.79	Картометрический метод	5.0	Закрепление отсутствует
403	513756.94	3296220.62	Картометрический метод	5.0	Закрепление отсутствует
432	513745.67	3296265.26	Картометрический метод	5.0	Закрепление отсутствует
431	513750.98	3296271.59	Картометрический метод	5.0	Закрепление отсутствует
430	513750.25	3296272.61	Картометрический метод	5.0	Закрепление отсутствует
429	513754.34	3296275.60	Картометрический метод	5.0	Закрепление отсутствует
428	513757.86	3296279.79	Картометрический метод	5.0	Закрепление отсутствует
427	513768.81	3296271.02	Картометрический метод	5.0	Закрепление отсутствует
426	513756.37	3296255.81	Картометрический метод	5.0	Закрепление отсутствует
432	513745.67	3296265.26	Картометрический метод	5.0	Закрепление отсутствует

3. Сведения о характерных точках части (частей) границы объекта

Обозначение характерных точек части границы	Координаты, м		Метод определения координат характерной точки	Средняя квадратическая погрешность положения характерной точки (M _t), м	Описание обозначения точки на местности (при наличии)
	X	Y			
1	2	3	4	5	6
-	-	-	-	-	-

ТЕКСТОВОЕ ОПИСАНИЕ
местоположения границ населенных пунктов, территориальных зон

Прохождение границы		Описание прохождения границы
от точки	до точки	
1	2	3
1	2	-
2	3	-
3	4	-
4	5	-
5	6	-
6	1	-
7	8	-
8	9	-
9	10	-
10	11	-
11	12	-
12	13	-
13	14	-
14	15	-
15	16	-
16	17	-
17	18	-
18	19	-
19	20	-
20	21	-
21	22	-
22	23	-
23	24	-
24	25	-
25	26	-
26	7	-
27	28	-
28	29	-
29	30	-
30	31	-
31	32	-
32	33	-
33	34	-
34	35	-
35	36	-
36	27	-
37	38	-

ТЕКСТОВОЕ ОПИСАНИЕ
местоположения границ населенных пунктов, территориальных зон

Прохождение границы		Описание прохождения границы
от точки	до точки	
1	2	3
38	39	-
39	40	-
40	41	-
41	42	-
42	43	-
43	44	-
44	45	-
45	46	-
46	47	-
47	48	-
48	49	-
49	50	-
50	51	-
51	52	-
52	53	-
53	54	-
54	55	-
55	56	-
56	57	-
57	58	-
58	59	-
59	60	-
60	61	-
61	62	-
62	63	-
63	64	-
64	65	-
65	66	-
66	67	-
67	68	-
68	69	-
69	70	-
70	71	-
71	72	-
72	73	-
73	74	-
74	75	-

ТЕКСТОВОЕ ОПИСАНИЕ
местоположения границ населенных пунктов, территориальных зон

Прохождение границы		Описание прохождения границы
от точки	до точки	
1	2	3
75	76	-
76	77	-
77	78	-
78	79	-
79	80	-
80	81	-
81	82	-
82	83	-
83	84	-
84	85	-
85	86	-
86	87	-
87	88	-
88	89	-
89	90	-
90	91	-
91	92	-
92	93	-
93	94	-
94	95	-
95	96	-
96	97	-
97	98	-
98	99	-
99	100	-
100	101	-
101	102	-
102	103	-
103	104	-
104	105	-
105	106	-
106	107	-
107	108	-
108	109	-
109	110	-
110	111	-
111	112	-

ТЕКСТОВОЕ ОПИСАНИЕ
местоположения границ населенных пунктов, территориальных зон

Прохождение границы		Описание прохождения границы
от точки	до точки	
1	2	3
112	113	-
113	114	-
114	115	-
115	116	-
116	117	-
117	118	-
118	119	-
119	120	-
120	121	-
121	122	-
122	123	-
123	124	-
124	125	-
125	126	-
126	127	-
127	128	-
128	129	-
129	130	-
130	131	-
131	132	-
132	133	-
133	134	-
134	135	-
135	136	-
136	137	-
137	138	-
138	139	-
139	140	-
140	141	-
141	142	-
142	143	-
143	144	-
144	145	-
145	146	-
146	147	-
147	148	-
148	149	-

ТЕКСТОВОЕ ОПИСАНИЕ
местоположения границ населенных пунктов, территориальных зон

Прохождение границы		Описание прохождения границы
от точки	до точки	
1	2	3
149	150	-
150	151	-
151	152	-
152	153	-
153	154	-
154	155	-
155	156	-
156	157	-
157	158	-
158	159	-
159	160	-
160	161	-
161	162	-
162	163	-
163	164	-
164	165	-
165	166	-
166	167	-
167	168	-
168	37	-
169	170	-
170	171	-
171	172	-
172	173	-
173	174	-
174	175	-
175	176	-
176	177	-
177	178	-
178	179	-
179	180	-
180	181	-
181	182	-
182	183	-
183	184	-
184	185	-
185	186	-

ТЕКСТОВОЕ ОПИСАНИЕ
местоположения границ населенных пунктов, территориальных зон

Прохождение границы		Описание прохождения границы
от точки	до точки	
1	2	3
186	169	-
187	188	-
188	189	-
189	190	-
190	191	-
191	192	-
192	193	-
193	194	-
194	195	-
195	196	-
196	197	-
197	198	-
198	199	-
199	200	-
200	201	-
201	202	-
202	203	-
203	204	-
204	205	-
205	206	-
206	207	-
207	208	-
208	209	-
209	210	-
210	211	-
211	212	-
212	213	-
213	214	-
214	215	-
215	216	-
216	217	-
217	218	-
218	219	-
219	220	-
220	221	-
221	222	-
222	223	-

ТЕКСТОВОЕ ОПИСАНИЕ
местоположения границ населенных пунктов, территориальных зон

Прохождение границы		Описание прохождения границы
от точки	до точки	
1	2	3
223	224	-
224	225	-
225	226	-
226	227	-
227	228	-
228	229	-
229	230	-
230	231	-
231	232	-
232	233	-
233	234	-
234	235	-
235	236	-
236	237	-
237	238	-
238	239	-
239	240	-
240	187	-
241	242	-
242	243	-
243	244	-
244	245	-
245	246	-
246	247	-
247	248	-
248	249	-
249	250	-
250	251	-
251	252	-
252	253	-
253	254	-
254	255	-
255	241	-
256	257	-
257	258	-
258	259	-
259	260	-

ТЕКСТОВОЕ ОПИСАНИЕ
местоположения границ населенных пунктов, территориальных зон

Прохождение границы		Описание прохождения границы
от точки	до точки	
1	2	3
260	261	-
261	262	-
262	263	-
263	264	-
264	265	-
265	266	-
266	267	-
267	268	-
268	269	-
269	270	-
270	271	-
271	272	-
272	273	-
273	274	-
274	275	-
275	276	-
276	277	-
277	278	-
278	279	-
279	280	-
280	281	-
281	282	-
282	283	-
283	284	-
284	256	-
285	286	-
286	287	-
287	288	-
288	289	-
289	290	-
290	291	-
291	292	-
292	293	-
293	294	-
294	295	-
295	296	-
296	297	-

ТЕКСТОВОЕ ОПИСАНИЕ
местоположения границ населенных пунктов, территориальных зон

Прохождение границы		Описание прохождения границы
от точки	до точки	
1	2	3
297	298	-
298	299	-
299	300	-
300	301	-
301	285	-
302	303	-
303	304	-
304	305	-
305	306	-
306	307	-
307	308	-
308	309	-
309	310	-
310	311	-
311	312	-
312	313	-
313	314	-
314	315	-
315	316	-
316	317	-
317	318	-
318	319	-
319	320	-
320	321	-
321	322	-
322	323	-
323	324	-
324	325	-
325	326	-
326	327	-
327	328	-
328	329	-
329	330	-
330	331	-
331	332	-
332	333	-
333	334	-

ТЕКСТОВОЕ ОПИСАНИЕ
местоположения границ населенных пунктов, территориальных зон

Прохождение границы		Описание прохождения границы
от точки	до точки	
1	2	3
334	335	-
335	336	-
336	337	-
337	338	-
338	339	-
339	340	-
340	341	-
341	342	-
342	343	-
343	344	-
344	302	-
345	346	-
346	347	-
347	348	-
348	349	-
349	350	-
350	351	-
351	352	-
352	353	-
353	354	-
354	355	-
355	356	-
356	357	-
357	358	-
358	359	-
359	360	-
360	361	-
361	362	-
362	363	-
363	364	-
364	365	-
365	366	-
366	367	-
367	368	-
368	369	-
369	370	-
370	371	-

ТЕКСТОВОЕ ОПИСАНИЕ
местоположения границ населенных пунктов, территориальных зон

Прохождение границы		Описание прохождения границы
от точки	до точки	
1	2	3
371	372	-
372	373	-
373	374	-
374	375	-
375	376	-
376	377	-
377	378	-
378	379	-
379	380	-
380	381	-
381	382	-
382	383	-
383	384	-
384	385	-
385	386	-
386	387	-
387	388	-
388	389	-
389	390	-
390	391	-
391	392	-
392	393	-
393	394	-
394	395	-
395	396	-
396	397	-
397	398	-
398	399	-
399	400	-
400	401	-
401	402	-
402	345	-
403	404	-
404	405	-
405	406	-
406	407	-
407	408	-

ТЕКСТОВОЕ ОПИСАНИЕ
местоположения границ населенных пунктов, территориальных зон

Прохождение границы		Описание прохождения границы
от точки	до точки	
1	2	3
408	409	-
409	410	-
410	411	-
411	412	-
412	413	-
413	414	-
414	415	-
415	416	-
416	417	-
417	418	-
418	419	-
419	420	-
420	421	-
421	422	-
422	423	-
423	424	-
424	425	-
425	403	-
432	431	-
431	430	-
430	429	-
429	428	-
428	427	-
427	426	-
426	432	-

ГРАФИЧЕСКОЕ ОПИСАНИЕ

местоположения границ населенных пунктов, территориальных зон, особо охраняемых природных территорий, зон с особыми условиями использования территории

Зона озелененных территорий специального назначения в хозяйственно-рекреационной зоне (ТР.3.1)

(наименование объекта, местоположение границ которого описано (далее - объект))

Раздел 1

Сведения об объекте

№ п/п	Характеристики объекта	Описание характеристик
1	2	3
1.	Местоположение объекта	Ленинградская область, м. р-н Подпорожский, с.п. Винницкое
2.	Площадь объекта +/- величина погрешности определения площади (Р +/- Дельта Р)	47245 +/- 3804 м ²
3.	Иные характеристики объекта	-

Раздел 2

Сведения о местоположении границ объекта

1. Система координат МСК 47 зона 3

2. Сведения о характерных точках границ объекта

Обозначение характерных точек границ	Координаты, м		Метод определения координат характерной точки	Средняя квадратическая погрешность положения характерной точки (M), м	Описание обозначения точки на местности (при наличии)
	X	Y			
1	2	3	4	5	6
1	494435.92	3298138.40	Картометрический метод	5.0	Закрепление отсутствует
2	494531.77	3298139.87	Картометрический метод	5.0	Закрепление отсутствует
3	494534.27	3298141.82	Картометрический метод	5.0	Закрепление отсутствует
4	494534.60	3298142.08	Картометрический метод	5.0	Закрепление отсутствует
5	494538.04	3298146.28	Картометрический метод	5.0	Закрепление отсутствует
6	494540.09	3298151.02	Картометрический метод	5.0	Закрепление отсутствует
7	494542.76	3298163.05	Картометрический метод	5.0	Закрепление отсутствует
8	494546.97	3298178.71	Картометрический метод	5.0	Закрепление отсутствует
9	494550.79	3298186.35	Картометрический метод	5.0	Закрепление отсутствует
10	494557.05	3298191.63	Картометрический метод	5.0	Закрепление отсутствует
11	494570.62	3298200.98	Картометрический метод	5.0	Закрепление отсутствует
12	494579.20	3298206.52	Картометрический метод	5.0	Закрепление отсутствует
13	494584.56	3298210.53	Картометрический метод	5.0	Закрепление отсутствует
14	494586.28	3298212.82	Картометрический метод	5.0	Закрепление отсутствует
15	494586.85	3298215.49	Картометрический метод	5.0	Закрепление отсутствует
16	494586.85	3298218.16	Картометрический метод	5.0	Закрепление отсутствует
17	494585.84	3298220.24	Картометрический метод	5.0	Закрепление отсутствует
18	494585.84	3298224.25	Картометрический метод	5.0	Закрепление отсутствует
19	494586.99	3298228.65	Картометрический метод	5.0	Закрепление отсутствует
20	494588.48	3298240.02	Картометрический метод	5.0	Закрепление отсутствует
21	494592.30	3298255.48	Картометрический метод	5.0	Закрепление отсутствует
22	494594.79	3298271.52	Картометрический метод	5.0	Закрепление отсутствует

2. Сведения о характерных точках границ объекта

Обозначение характерных точек границ	Координаты, м		Метод определения координат характерной точки	Средняя квадратическая погрешность положения характерной точки (M _t), м	Описание обозначения точки на местности (при наличии)
	X	Y			
1	2	3	4	5	6
23	494593.63	3298277.42	Картометрический метод	5.0	Закрепление отсутствует
24	494592.09	3298285.82	Картометрический метод	5.0	Закрепление отсутствует
25	494588.87	3298304.30	Картометрический метод	5.0	Закрепление отсутствует
26	494588.68	3298313.28	Картометрический метод	5.0	Закрепление отсутствует
27	494588.87	3298330.07	Картометрический метод	5.0	Закрепление отсутствует
28	494591.18	3298346.81	Картометрический метод	5.0	Закрепление отсутствует
29	494593.87	3298363.43	Картометрический метод	5.0	Закрепление отсутствует
30	494593.85	3298363.31	Картометрический метод	5.0	Закрепление отсутствует
31	494526.93	3298388.94	Картометрический метод	5.0	Закрепление отсутствует
32	494521.56	3298353.57	Картометрический метод	5.0	Закрепление отсутствует
33	494495.65	3298294.01	Картометрический метод	5.0	Закрепление отсутствует
34	494466.58	3298201.76	Картометрический метод	5.0	Закрепление отсутствует
35	494455.65	3298189.62	Картометрический метод	5.0	Закрепление отсутствует
36	494436.93	3298204.79	Картометрический метод	5.0	Закрепление отсутствует
37	494423.33	3298220.08	Картометрический метод	5.0	Закрепление отсутствует
38	494419.83	3298228.20	Картометрический метод	5.0	Закрепление отсутствует
39	494417.75	3298223.49	Картометрический метод	5.0	Закрепление отсутствует
40	494416.69	3298211.04	Картометрический метод	5.0	Закрепление отсутствует
41	494416.54	3298199.82	Картометрический метод	5.0	Закрепление отсутствует
42	494417.32	3298193.24	Картометрический метод	5.0	Закрепление отсутствует
43	494421.23	3298177.30	Картометрический метод	5.0	Закрепление отсутствует
44	494426.08	3298163.46	Картометрический метод	5.0	Закрепление отсутствует
1	494435.92	3298138.40	Картометрический метод	5.0	Закрепление отсутствует
45	494414.80	3298139.16	Картометрический метод	5.0	Закрепление отсутствует
46	494406.85	3298158.88	Картометрический метод	5.0	Закрепление отсутствует

2. Сведения о характерных точках границ объекта

Обозначение характерных точек границ	Координаты, м		Метод определения координат характерной точки	Средняя квадратическая погрешность положения характерной точки (M _t), м	Описание обозначения точки на местности (при наличии)
	X	Y			
1	2	3	4	5	6
47	494402.68	3298171.14	Картометрический метод	5.0	Закрепление отсутствует
48	494400.86	3298169.72	Картометрический метод	5.0	Закрепление отсутствует
49	494394.32	3298199.84	Картометрический метод	5.0	Закрепление отсутствует
50	494396.80	3298206.34	Картометрический метод	5.0	Закрепление отсутствует
51	494396.90	3298219.90	Картометрический метод	5.0	Закрепление отсутствует
52	494400.94	3298252.77	Картометрический метод	5.0	Закрепление отсутствует
53	494410.79	3298288.34	Картометрический метод	5.0	Закрепление отсутствует
54	494420.78	3298331.33	Картометрический метод	5.0	Закрепление отсутствует
55	494429.39	3298361.24	Картометрический метод	5.0	Закрепление отсутствует
56	494435.88	3298388.47	Картометрический метод	5.0	Закрепление отсутствует
57	494437.01	3298393.28	Картометрический метод	5.0	Закрепление отсутствует
58	494379.56	3298411.56	Картометрический метод	5.0	Закрепление отсутствует
59	494335.77	3298340.63	Картометрический метод	5.0	Закрепление отсутствует
60	494327.71	3298307.13	Картометрический метод	5.0	Закрепление отсутствует
61	494325.26	3298296.93	Картометрический метод	5.0	Закрепление отсутствует
62	494290.16	3298153.24	Картометрический метод	5.0	Закрепление отсутствует
63	494303.45	3298149.83	Картометрический метод	5.0	Закрепление отсутствует
45	494414.80	3298139.16	Картометрический метод	5.0	Закрепление отсутствует

3. Сведения о характерных точках части (частей) границы объекта

Обозначение характерных точек части границы	Координаты, м		Метод определения координат характерной точки	Средняя квадратическая погрешность положения характерной точки (M _t), м	Описание обозначения точки на местности (при наличии)
	X	Y			
1	2	3	4	5	6
-	-	-	-	-	-

Раздел 3

Сведения о местоположении измененных (уточненных) границ объекта

1. Система координат -

2. Сведения о характерных точках границ объекта

Обозначение характерных точек границ	Существующие координаты, м		Измененные (уточненные) координаты, м		Метод определения координат характерной точки	Средняя квадратическая погрешность положения характерной точки (Mt), м	Описание обозначения точки на местности (при наличии)
	X	Y	X	Y			
1	2	3	4	5	6	7	8
-	-	-	-	-	-	-	

3. Сведения о характерных точках части (частей) границы объекта

Обозначение характерных точек части границы	Существующие координаты, м		Измененные (уточненные) координаты, м		Метод определения координат характерной точки	Средняя квадратическая погрешность положения характерной точки (Mt), м	Описание обозначения точки на местности (при наличии)
	X	Y	X	Y			
1	2	3	4	5	6	7	8
-	-	-	-	-	-	-	

ТЕКСТОВОЕ ОПИСАНИЕ
местоположения границ населенных пунктов, территориальных зон

Прохождение границы		Описание прохождения границы
от точки	до точки	
1	2	3
1	2	-
2	3	-
3	4	-
4	5	-
5	6	-
6	7	-
7	8	-
8	9	-
9	10	-
10	11	-
11	12	-
12	13	-
13	14	-
14	15	-
15	16	-
16	17	-
17	18	-
18	19	-
19	20	-
20	21	-
21	22	-
22	23	-
23	24	-
24	25	-
25	26	-
26	27	-
27	28	-
28	29	-
29	30	-
30	31	-
31	32	-
32	33	-
33	34	-
34	35	-
35	36	-
36	37	-
37	38	-

ТЕКСТОВОЕ ОПИСАНИЕ
местоположения границ населенных пунктов, территориальных зон

Прохождение границы		Описание прохождения границы
от точки	до точки	
1	2	3
38	39	-
39	40	-
40	41	-
41	42	-
42	43	-
43	44	-
44	1	-
45	46	-
46	47	-
47	48	-
48	49	-
49	50	-
50	51	-
51	52	-
52	53	-
53	54	-
54	55	-
55	56	-
56	57	-
57	58	-
58	59	-
59	60	-
60	61	-
61	62	-
62	63	-
63	45	-

ГРАФИЧЕСКОЕ ОПИСАНИЕ

местоположения границ населенных пунктов, территориальных зон, особо охраняемых природных территорий, зон с особыми условиями использования территории

Зона сложившихся природных ландшафтов (ТР.4)

(наименование объекта, местоположение границ которого описано (далее - объект))

Раздел 1

Сведения об объекте

№ п/п	Характеристики объекта	Описание характеристик
1	2	3
1.	Местоположение объекта	Ленинградская область, м. р-н Подпорожский, с.п Винницкое
2.	Площадь объекта +/- величина погрешности определения площади (Р +/- Дельта Р)	2908127 +/- 29843 м ²
3.	Иные характеристики объекта	-

Раздел 2

Сведения о местоположении границ объекта

1. Система координат МСК 47 зона 3

2. Сведения о характерных точках границ объекта

Обозначение характерных точек границ	Координаты, м		Метод определения координат характерной точки	Средняя квадратическая погрешность положения характерной точки (M), м	Описание обозначения точки на местности (при наличии)
	X	Y			
1	2	3	4	5	6
1	514759.21	3298026.71	Картометрический метод	5.0	Закрепление отсутствует
2	514759.12	3298028.78	Картометрический метод	5.0	Закрепление отсутствует
3	514758.05	3298038.80	Картометрический метод	5.0	Закрепление отсутствует
4	514758.51	3298044.88	Картометрический метод	5.0	Закрепление отсутствует
5	514761.98	3298055.15	Картометрический метод	5.0	Закрепление отсутствует
6	514770.64	3298075.04	Картометрический метод	5.0	Закрепление отсутствует
7	514775.96	3298085.68	Картометрический метод	5.0	Закрепление отсутствует
8	514782.80	3298094.03	Картометрический метод	5.0	Закрепление отсутствует
9	514787.47	3298098.77	Картометрический метод	5.0	Закрепление отсутствует
10	514792.66	3298104.05	Картометрический метод	5.0	Закрепление отсутствует
11	514806.56	3298115.73	Картометрический метод	5.0	Закрепление отсутствует
12	514812.93	3298118.08	Картометрический метод	5.0	Закрепление отсутствует
13	514818.08	3298120.66	Картометрический метод	5.0	Закрепление отсутствует
14	514824.15	3298124.75	Картометрический метод	5.0	Закрепление отсутствует
15	514830.97	3298130.06	Картометрический метод	5.0	Закрепление отсутствует
16	514842.34	3298135.21	Картометрический метод	5.0	Закрепление отсутствует
17	514854.71	3298140.96	Картометрический метод	5.0	Закрепление отсутствует
18	514864.87	3298143.23	Картометрический метод	5.0	Закрепление отсутствует
19	514872.15	3298146.57	Картометрический метод	5.0	Закрепление отсутствует
20	514879.07	3298150.33	Картометрический метод	5.0	Закрепление отсутствует
21	514884.67	3298153.06	Картометрический метод	5.0	Закрепление отсутствует
22	514897.42	3298158.06	Картометрический метод	5.0	Закрепление отсутствует

2. Сведения о характерных точках границ объекта

Обозначение характерных точек границ	Координаты, м		Метод определения координат характерной точки	Средняя квадратическая погрешность положения характерной точки (M _t), м	Описание обозначения точки на местности (при наличии)
	X	Y			
1	2	3	4	5	6
23	514908.32	3298163.21	Картометрический метод	5.0	Закрепление отсутствует
24	514916.05	3298168.97	Картометрический метод	5.0	Закрепление отсутствует
25	514924.49	3298177.27	Картометрический метод	5.0	Закрепление отсутствует
26	514924.88	3298177.63	Картометрический метод	5.0	Закрепление отсутствует
27	514929.67	3298182.04	Картометрический метод	5.0	Закрепление отсутствует
28	514932.22	3298184.39	Картометрический метод	5.0	Закрепление отсутствует
29	514936.62	3298189.09	Картометрический метод	5.0	Закрепление отсутствует
30	514942.09	3298196.82	Картометрический метод	5.0	Закрепление отсутствует
31	514956.77	3298219.99	Картометрический метод	5.0	Закрепление отсутствует
32	514962.07	3298229.39	Картометрический метод	5.0	Закрепление отсутствует
33	514966.47	3298239.70	Картометрический метод	5.0	Закрепление отсутствует
34	514969.62	3298244.21	Картометрический метод	5.0	Закрепление отсутствует
35	514974.32	3298249.06	Картометрический метод	5.0	Закрепление отсутствует
36	514981.29	3298253.16	Картометрический метод	5.0	Закрепление отсутствует
37	514991.09	3298255.87	Картометрический метод	5.0	Закрепление отсутствует
38	515010.05	3298256.78	Картометрический метод	5.0	Закрепление отсутствует
39	515020.52	3298257.99	Картометрический метод	5.0	Закрепление отсутствует
40	515027.14	3298260.11	Картометрический метод	5.0	Закрепление отсутствует
41	515031.84	3298263.29	Картометрический метод	5.0	Закрепление отсутствует
42	515034.27	3298266.02	Картометрический метод	5.0	Закрепление отсутствует
43	515037.01	3298272.54	Картометрический метод	5.0	Закрепление отсутствует
44	515040.31	3298287.66	Картометрический метод	5.0	Закрепление отсутствует
45	515041.97	3298289.63	Картометрический метод	5.0	Закрепление отсутствует
46	515044.25	3298289.78	Картометрический метод	5.0	Закрепление отсутствует
47	515046.22	3298289.33	Картометрический метод	5.0	Закрепление отсутствует

2. Сведения о характерных точках границ объекта

Обозначение характерных точек границ	Координаты, м		Метод определения координат характерной точки	Средняя квадратическая погрешность положения характерной точки (M _t), м	Описание обозначения точки на местности (при наличии)
	X	Y			
1	2	3	4	5	6
48	515047.13	3298290.23	Картометрический метод	5.0	Закрепление отсутствует
49	515049.71	3298294.63	Картометрический метод	5.0	Закрепление отсутствует
50	514996.57	3298342.41	Картометрический метод	5.0	Закрепление отсутствует
51	514960.09	3298296.10	Картометрический метод	5.0	Закрепление отсутствует
52	514919.68	3298258.35	Картометрический метод	5.0	Закрепление отсутствует
53	514903.40	3298288.50	Картометрический метод	5.0	Закрепление отсутствует
54	514904.21	3298298.36	Картометрический метод	5.0	Закрепление отсутствует
55	514908.21	3298307.98	Картометрический метод	5.0	Закрепление отсутствует
56	514912.25	3298316.46	Картометрический метод	5.0	Закрепление отсутствует
57	514944.40	3298370.23	Картометрический метод	5.0	Закрепление отсутствует
58	514952.85	3298381.54	Картометрический метод	5.0	Закрепление отсутствует
59	514948.53	3298385.41	Картометрический метод	5.0	Закрепление отсутствует
60	514936.14	3298366.78	Картометрический метод	5.0	Закрепление отсутствует
61	514928.28	3298353.46	Картометрический метод	5.0	Закрепление отсутствует
62	514911.10	3298326.50	Картометрический метод	5.0	Закрепление отсутствует
63	514908.51	3298321.63	Картометрический метод	5.0	Закрепление отсутствует
64	514905.60	3298316.13	Картометрический метод	5.0	Закрепление отсутствует
65	514900.78	3298304.64	Картометрический метод	5.0	Закрепление отсутствует
66	514898.81	3298291.97	Картометрический метод	5.0	Закрепление отсутствует
67	514903.56	3298279.74	Картометрический метод	5.0	Закрепление отсутствует
68	514873.78	3298235.78	Картометрический метод	5.0	Закрепление отсутствует
69	514802.26	3298152.15	Картометрический метод	5.0	Закрепление отсутствует
70	514782.46	3298126.64	Картометрический метод	5.0	Закрепление отсутствует
71	514762.28	3298106.51	Картометрический метод	5.0	Закрепление отсутствует
72	514758.69	3298088.15	Картометрический метод	5.0	Закрепление отсутствует

2. Сведения о характерных точках границ объекта

Обозначение характерных точек границ	Координаты, м		Метод определения координат характерной точки	Средняя квадратическая погрешность положения характерной точки (M _t), м	Описание обозначения точки на местности (при наличии)
	X	Y			
1	2	3	4	5	6
73	514749.87	3298057.47	Картометрический метод	5.0	Закрепление отсутствует
74	514747.49	3298054.48	Картометрический метод	5.0	Закрепление отсутствует
75	514745.16	3298027.63	Картометрический метод	5.0	Закрепление отсутствует
76	514755.63	3298027.25	Картометрический метод	5.0	Закрепление отсутствует
1	514759.21	3298026.71	Картометрический метод	5.0	Закрепление отсутствует
77	515136.14	3297072.55	Картометрический метод	5.0	Закрепление отсутствует
78	515143.59	3297076.14	Картометрический метод	5.0	Закрепление отсутствует
79	515172.83	3297095.57	Картометрический метод	5.0	Закрепление отсутствует
80	515197.18	3297104.37	Картометрический метод	5.0	Закрепление отсутствует
81	515203.31	3297111.32	Картометрический метод	5.0	Закрепление отсутствует
82	515206.59	3297126.66	Картометрический метод	5.0	Закрепление отсутствует
83	515201.06	3297140.77	Картометрический метод	5.0	Закрепление отсутствует
84	515186.43	3297157.16	Картометрический метод	5.0	Закрепление отсутствует
85	515200.56	3297176.15	Картометрический метод	5.0	Закрепление отсутствует
86	515217.69	3297201.35	Картометрический метод	5.0	Закрепление отсутствует
87	515233.17	3297228.72	Картометрический метод	5.0	Закрепление отсутствует
88	515246.26	3297247.38	Картометрический метод	5.0	Закрепление отсутствует
89	515256.39	3297261.72	Картометрический метод	5.0	Закрепление отсутствует
90	515273.56	3297277.60	Картометрический метод	5.0	Закрепление отсутствует
91	515278.83	3297306.71	Картометрический метод	5.0	Закрепление отсутствует
92	515276.17	3297330.52	Картометрический метод	5.0	Закрепление отсутствует
93	515273.94	3297352.11	Картометрический метод	5.0	Закрепление отсутствует
94	515286.43	3297379.32	Картометрический метод	5.0	Закрепление отсутствует
95	515305.51	3297402.77	Картометрический метод	5.0	Закрепление отсутствует
96	515308.93	3297413.37	Картометрический метод	5.0	Закрепление отсутствует

2. Сведения о характерных точках границ объекта

Обозначение характерных точек границ	Координаты, м		Метод определения координат характерной точки	Средняя квадратическая погрешность положения характерной точки (M _t), м	Описание обозначения точки на местности (при наличии)
	X	Y			
1	2	3	4	5	6
97	515308.57	3297419.03	Картометрический метод	5.0	Закрепление отсутствует
98	515302.34	3297425.98	Картометрический метод	5.0	Закрепление отсутствует
99	515287.36	3297429.32	Картометрический метод	5.0	Закрепление отсутствует
100	515289.32	3297433.72	Картометрический метод	5.0	Закрепление отсутствует
101	515282.94	3297445.20	Картометрический метод	5.0	Закрепление отсутствует
102	515283.96	3297450.60	Картометрический метод	5.0	Закрепление отсутствует
103	515302.69	3297476.64	Картометрический метод	5.0	Закрепление отсутствует
104	515303.98	3297483.47	Картометрический метод	5.0	Закрепление отсутствует
105	515300.45	3297491.60	Картометрический метод	5.0	Закрепление отсутствует
106	515277.94	3297506.00	Картометрический метод	5.0	Закрепление отсутствует
107	515324.07	3297620.17	Картометрический метод	5.0	Закрепление отсутствует
108	515305.90	3297632.51	Картометрический метод	5.0	Закрепление отсутствует
109	515280.35	3297650.88	Картометрический метод	5.0	Закрепление отсутствует
110	515249.54	3297605.47	Картометрический метод	5.0	Закрепление отсутствует
111	515266.38	3297597.93	Картометрический метод	5.0	Закрепление отсутствует
112	515263.50	3297591.55	Картометрический метод	5.0	Закрепление отсутствует
113	515251.89	3297571.23	Картометрический метод	5.0	Закрепление отсутствует
114	515237.65	3297556.85	Картометрический метод	5.0	Закрепление отсутствует
115	515243.42	3297495.71	Картометрический метод	5.0	Закрепление отсутствует
116	515244.61	3297482.74	Картометрический метод	5.0	Закрепление отсутствует
117	515245.42	3297477.92	Картометрический метод	5.0	Закрепление отсутствует
118	515166.49	3297453.06	Картометрический метод	5.0	Закрепление отсутствует
119	515168.57	3297445.78	Картометрический метод	5.0	Закрепление отсутствует
120	515183.65	3297398.71	Картометрический метод	5.0	Закрепление отсутствует
121	515164.78	3297378.05	Картометрический метод	5.0	Закрепление отсутствует

2. Сведения о характерных точках границ объекта

Обозначение характерных точек границ	Координаты, м		Метод определения координат характерной точки	Средняя квадратическая погрешность положения характерной точки (M _t), м	Описание обозначения точки на местности (при наличии)
	X	Y			
1	2	3	4	5	6
122	515148.94	3297311.02	Картометрический метод	5.0	Закрепление отсутствует
123	515182.88	3297218.00	Картометрический метод	5.0	Закрепление отсутствует
124	515181.23	3297207.28	Картометрический метод	5.0	Закрепление отсутствует
125	515174.82	3297189.12	Картометрический метод	5.0	Закрепление отсутствует
126	515170.29	3297180.17	Картометрический метод	5.0	Закрепление отсутствует
127	515162.22	3297144.44	Картометрический метод	5.0	Закрепление отсутствует
128	515156.65	3297128.62	Картометрический метод	5.0	Закрепление отсутствует
129	515144.96	3297104.35	Картометрический метод	5.0	Закрепление отсутствует
130	515130.50	3297063.28	Картометрический метод	5.0	Закрепление отсутствует
77	515136.14	3297072.55	Картометрический метод	5.0	Закрепление отсутствует
131	515124.52	3297053.30	Картометрический метод	5.0	Закрепление отсутствует
132	515120.33	3297047.63	Картометрический метод	5.0	Закрепление отсутствует
133	515093.52	3297018.59	Картометрический метод	5.0	Закрепление отсутствует
134	515089.80	3297011.72	Картометрический метод	5.0	Закрепление отсутствует
135	515095.58	3297007.65	Картометрический метод	5.0	Закрепление отсутствует
136	515080.53	3296978.27	Картометрический метод	5.0	Закрепление отсутствует
137	515064.20	3296932.64	Картометрический метод	5.0	Закрепление отсутствует
138	515050.65	3296927.36	Картометрический метод	5.0	Закрепление отсутствует
139	515030.54	3296927.87	Картометрический метод	5.0	Закрепление отсутствует
140	515000.22	3296931.64	Картометрический метод	5.0	Закрепление отсутствует
141	514999.84	3296929.86	Картометрический метод	5.0	Закрепление отсутствует
142	515000.98	3296922.00	Картометрический метод	5.0	Закрепление отсутствует
143	514995.80	3296894.88	Картометрический метод	5.0	Закрепление отсутствует
144	514997.22	3296889.62	Картометрический метод	5.0	Закрепление отсутствует
145	514997.30	3296881.67	Картометрический метод	5.0	Закрепление отсутствует

2. Сведения о характерных точках границ объекта

Обозначение характерных точек границ	Координаты, м		Метод определения координат характерной точки	Средняя квадратическая погрешность положения характерной точки (M _t), м	Описание обозначения точки на местности (при наличии)
	X	Y			
1	2	3	4	5	6
146	514995.74	3296876.15	Картометрический метод	5.0	Закрепление отсутствует
147	514997.68	3296877.00	Картометрический метод	5.0	Закрепление отсутствует
148	515017.47	3296885.85	Картометрический метод	5.0	Закрепление отсутствует
149	515047.84	3296913.65	Картометрический метод	5.0	Закрепление отсутствует
150	515086.16	3296915.00	Картометрический метод	5.0	Закрепление отсутствует
151	515107.31	3296908.40	Картометрический метод	5.0	Закрепление отсутствует
152	515124.45	3296949.42	Картометрический метод	5.0	Закрепление отсутствует
153	515132.36	3296989.11	Картометрический метод	5.0	Закрепление отсутствует
154	515108.55	3297026.14	Картометрический метод	5.0	Закрепление отсутствует
131	515124.52	3297053.30	Картометрический метод	5.0	Закрепление отсутствует
155	514043.47	3296149.37	Картометрический метод	5.0	Закрепление отсутствует
156	514051.83	3296128.29	Картометрический метод	5.0	Закрепление отсутствует
157	514057.60	3296130.42	Картометрический метод	5.0	Закрепление отсутствует
158	514062.61	3296133.30	Картометрический метод	5.0	Закрепление отсутствует
159	514066.86	3296136.79	Картометрический метод	5.0	Закрепление отсутствует
160	514072.32	3296141.33	Картометрический метод	5.0	Закрепление отсутствует
161	514078.77	3296144.48	Картометрический метод	5.0	Закрепление отсутствует
162	514100.16	3296151.61	Картометрический метод	5.0	Закрепление отсутствует
163	514113.45	3296155.08	Картометрический метод	5.0	Закрепление отсутствует
164	514124.68	3296157.21	Картометрический метод	5.0	Закрепление отсутствует
165	514138.17	3296161.76	Картометрический метод	5.0	Закрепление отсутствует
166	514148.74	3296165.84	Картометрический метод	5.0	Закрепление отсутствует
167	514155.27	3296167.52	Картометрический метод	5.0	Закрепление отсутствует
168	514162.70	3296169.03	Картометрический метод	5.0	Закрепление отсутствует
169	514173.02	3296172.67	Картометрический метод	5.0	Закрепление отсутствует

2. Сведения о характерных точках границ объекта

Обозначение характерных точек границ	Координаты, м		Метод определения координат характерной точки	Средняя квадратическая погрешность положения характерной точки (M _t), м	Описание обозначения точки на местности (при наличии)
	X	Y			
1	2	3	4	5	6
170	514190.24	3296178.27	Картометрический метод	5.0	Закрепление отсутствует
171	514198.13	3296180.39	Картометрический метод	5.0	Закрепление отсутствует
172	514207.88	3296184.02	Картометрический метод	5.0	Закрепление отсутствует
173	514211.94	3296185.54	Картометрический метод	5.0	Закрепление отсутствует
174	514229.29	3296192.17	Картометрический метод	5.0	Закрепление отсутствует
175	514244.62	3296198.23	Картометрический метод	5.0	Закрепление отсутствует
176	514260.10	3296201.72	Картометрический метод	5.0	Закрепление отсутствует
177	514270.18	3296203.98	Картометрический метод	5.0	Закрепление отсутствует
178	514284.44	3296208.98	Картометрический метод	5.0	Закрепление отсутствует
179	514289.92	3296211.30	Картометрический метод	5.0	Закрепление отсутствует
180	514297.34	3296214.44	Картометрический метод	5.0	Закрепление отсутствует
181	514310.92	3296218.38	Картометрический метод	5.0	Закрепление отсутствует
182	514324.11	3296222.63	Картометрический метод	5.0	Закрепление отсутствует
183	514330.48	3296225.51	Картометрический метод	5.0	Закрепление отсутствует
184	514338.78	3296231.13	Картометрический метод	5.0	Закрепление отсутствует
185	514347.89	3296234.62	Картометрический метод	5.0	Закрепление отсутствует
186	514367.61	3296241.29	Картометрический метод	5.0	Закрепление отсутствует
187	514391.06	3296249.89	Картометрический метод	5.0	Закрепление отсутствует
188	514396.06	3296252.01	Картометрический метод	5.0	Закрепление отсутствует
189	514406.68	3296255.35	Картометрический метод	5.0	Закрепление отсутствует
190	514417.69	3296259.60	Картометрический метод	5.0	Закрепление отсутствует
191	514429.38	3296264.90	Картометрический метод	5.0	Закрепление отсутствует
192	514440.92	3296271.28	Картометрический метод	5.0	Закрепление отсутствует
193	514469.76	3296289.26	Картометрический метод	5.0	Закрепление отсутствует
194	514493.14	3296304.73	Картометрический метод	5.0	Закрепление отсутствует

2. Сведения о характерных точках границ объекта					
Обозначение характерных точек границ	Координаты, м		Метод определения координат характерной точки	Средняя квадратическая погрешность положения характерной точки (M _t), м	Описание обозначения точки на местности (при наличии)
	X	Y			
1	2	3	4	5	6
195	514507.01	3296313.48	Картометрический метод	5.0	Закрепление отсутствует
196	514512.77	3296318.34	Картометрический метод	5.0	Закрепление отсутствует
197	514523.85	3296324.10	Картометрический метод	5.0	Закрепление отсутствует
198	514532.51	3296327.28	Картометрический метод	5.0	Закрепление отсутствует
199	514540.39	3296330.77	Картометрический метод	5.0	Закрепление отсутствует
200	514547.37	3296335.62	Картометрический метод	5.0	Закрепление отсутствует
201	514570.65	3296353.76	Картометрический метод	5.0	Закрепление отсутствует
202	514586.13	3296366.04	Картометрический метод	5.0	Закрепление отсутствует
203	514600.94	3296376.64	Картометрический метод	5.0	Закрепление отсутствует
204	514615.58	3296388.46	Картометрический метод	5.0	Закрепление отсутствует
205	514631.82	3296402.86	Картометрический метод	5.0	Закрепление отсутствует
206	514644.51	3296411.77	Картометрический метод	5.0	Закрепление отсутствует
207	514656.79	3296421.17	Картометрический метод	5.0	Закрепление отсутствует
208	514667.88	3296428.45	Картометрический метод	5.0	Закрепление отсутствует
209	514684.63	3296439.48	Картометрический метод	5.0	Закрепление отсутствует
210	514695.91	3296447.92	Картометрический метод	5.0	Закрепление отсутствует
211	514700.24	3296451.15	Картометрический метод	5.0	Закрепление отсутствует
212	514708.44	3296459.04	Картометрический метод	5.0	Закрепление отсутствует
213	514716.49	3296468.44	Картометрический метод	5.0	Закрепление отсутствует
214	514719.22	3296473.29	Картометрический метод	5.0	Закрепление отсутствует
215	514721.35	3296479.36	Картометрический метод	5.0	Закрепление отсутствует
216	514722.65	3296493.82	Картометрический метод	5.0	Закрепление отсутствует
217	514719.92	3296509.59	Картометрический метод	5.0	Закрепление отсутствует
218	514715.97	3296523.84	Картометрический метод	5.0	Закрепление отсутствует
219	514715.05	3296528.96	Картометрический метод	5.0	Закрепление отсутствует

2. Сведения о характерных точках границ объекта

Обозначение характерных точек границ	Координаты, м		Метод определения координат характерной точки	Средняя квадратическая погрешность положения характерной точки (M _t), м	Описание обозначения точки на местности (при наличии)
	X	Y			
1	2	3	4	5	6
220	514715.21	3296532.91	Картометрический метод	5.0	Закрепление отсутствует
221	514713.84	3296540.50	Картометрический метод	5.0	Закрепление отсутствует
222	514712.62	3296549.01	Картометрический метод	5.0	Закрепление отсутствует
223	514710.80	3296557.36	Картометрический метод	5.0	Закрепление отсутствует
224	514707.35	3296571.38	Картометрический метод	5.0	Закрепление отсутствует
225	514702.93	3296580.34	Картометрический метод	5.0	Закрепление отсутствует
226	514700.65	3296585.96	Картометрический метод	5.0	Закрепление отсутствует
227	514699.89	3296590.06	Картометрический метод	5.0	Закрепление отсутствует
228	514698.98	3296594.16	Картометрический метод	5.0	Закрепление отсутствует
229	514697.91	3296597.50	Картометрический метод	5.0	Закрепление отсутствует
230	514695.94	3296600.69	Картометрический метод	5.0	Закрепление отсутствует
231	514693.82	3296604.18	Картометрический метод	5.0	Закрепление отсутствует
232	514691.24	3296613.57	Картометрический метод	5.0	Закрепление отсутствует
233	514687.29	3296620.40	Картометрический метод	5.0	Закрепление отсутствует
234	514683.34	3296625.87	Картометрический метод	5.0	Закрепление отсутствует
235	514682.28	3296628.45	Картометрический метод	5.0	Закрепление отсутствует
236	514682.58	3296631.04	Картометрический метод	5.0	Закрепление отсутствует
237	514682.12	3296633.01	Картометрический метод	5.0	Закрепление отсутствует
238	514680.30	3296635.59	Картометрический метод	5.0	Закрепление отсутствует
239	514679.24	3296637.57	Картометрический метод	5.0	Закрепление отсутствует
240	514678.80	3296639.15	Картометрический метод	5.0	Закрепление отсутствует
241	514678.36	3296640.73	Картометрический метод	5.0	Закрепление отсутствует
242	514676.23	3296646.96	Картометрический метод	5.0	Закрепление отсутствует
243	514673.04	3296652.58	Картометрический метод	5.0	Закрепление отсутствует
244	514668.02	3296659.26	Картометрический метод	5.0	Закрепление отсутствует

2. Сведения о характерных точках границ объекта

Обозначение характерных точек границ	Координаты, м		Метод определения координат характерной точки	Средняя квадратическая погрешность положения характерной точки (M _t), м	Описание обозначения точки на местности (при наличии)
	X	Y			
1	2	3	4	5	6
245	514660.43	3296673.54	Картометрический метод	5.0	Закрепление отсутствует
246	514657.75	3296681.22	Картометрический метод	5.0	Закрепление отсутствует
247	514655.62	3296691.55	Картометрический метод	5.0	Закрепление отсутствует
248	514652.74	3296698.69	Картометрический метод	5.0	Закрепление отсутствует
249	514645.45	3296709.93	Картометрический метод	5.0	Закрепление отсутствует
250	514640.64	3296718.08	Картометрический метод	5.0	Закрепление отсутствует
251	514634.56	3296725.07	Картометрический метод	5.0	Закрепление отсутствует
252	514631.22	3296727.19	Картометрический метод	5.0	Закрепление отсутствует
253	514624.08	3296729.62	Картометрический метод	5.0	Закрепление отсутствует
254	514617.69	3296731.14	Картометрический метод	5.0	Закрепление отсутствует
255	514614.35	3296732.51	Картометрический метод	5.0	Закрепление отсутствует
256	514610.54	3296735.70	Картометрический метод	5.0	Закрепление отсутствует
257	514605.07	3296739.95	Картометрический метод	5.0	Закрепление отсутствует
258	514603.25	3296742.38	Картометрический метод	5.0	Закрепление отсутствует
259	514602.18	3296745.57	Картометрический метод	5.0	Закрепление отсутствует
260	514597.94	3296751.50	Картометрический метод	5.0	Закрепление отсутствует
261	514589.48	3296757.40	Картометрический метод	5.0	Закрепление отсутствует
262	514585.38	3296760.29	Картометрический метод	5.0	Закрепление отсутствует
263	514580.97	3296761.66	Картометрический метод	5.0	Закрепление отсутствует
264	514577.32	3296761.66	Картометрический метод	5.0	Закрепление отсутствует
265	514575.80	3296761.96	Картометрический метод	5.0	Закрепление отсутствует
266	514574.28	3296763.78	Картометрический метод	5.0	Закрепление отсутствует
267	514572.61	3296766.52	Картометрический метод	5.0	Закрепление отсутствует
268	514571.70	3296770.16	Картометрический метод	5.0	Закрепление отсутствует
269	514566.73	3296780.74	Картометрический метод	5.0	Закрепление отсутствует

2. Сведения о характерных точках границ объекта

Обозначение характерных точек границ	Координаты, м		Метод определения координат характерной точки	Средняя квадратическая погрешность положения характерной точки (M _t), м	Описание обозначения точки на местности (при наличии)
	X	Y			
1	2	3	4	5	6
270	514563.53	3296791.07	Картометрический метод	5.0	Закрепление отсутствует
271	514561.25	3296801.70	Картометрический метод	5.0	Закрепление отсутствует
272	514559.28	3296811.42	Картометрический метод	5.0	Закрепление отсутствует
273	514559.28	3296815.77	Картометрический метод	5.0	Закрепление отсутствует
274	514560.04	3296821.84	Картометрический метод	5.0	Закрепление отсутствует
275	514560.34	3296825.64	Картометрический метод	5.0	Закрепление отсутствует
276	514560.19	3296829.29	Картометрический метод	5.0	Закрепление отсутствует
277	514561.86	3296836.12	Картометрический метод	5.0	Закрепление отсутствует
278	514563.54	3296844.02	Картометрический метод	5.0	Закрепление отсутствует
279	514565.22	3296850.70	Картометрический метод	5.0	Закрепление отсутствует
280	514567.34	3296862.03	Картометрический метод	5.0	Закрепление отсутствует
281	514568.71	3296881.47	Картометрический метод	5.0	Закрепление отсутствует
282	514570.53	3296899.36	Картометрический метод	5.0	Закрепление отсутствует
283	514571.75	3296909.54	Картометрический метод	5.0	Закрепление отсутствует
284	514571.29	3296914.09	Картометрический метод	5.0	Закрепление отсутствует
285	514568.71	3296929.99	Картометрический метод	5.0	Закрепление отсутствует
286	514568.71	3296936.37	Картометрический метод	5.0	Закрепление отсутствует
287	514567.95	3296940.17	Картометрический метод	5.0	Закрепление отсутствует
288	514566.58	3296943.05	Картометрический метод	5.0	Закрепление отсутствует
289	514565.67	3296943.81	Картометрический метод	5.0	Закрепление отсутствует
290	514566.12	3296945.33	Картометрический метод	5.0	Закрепление отсутствует
291	514567.49	3296947.46	Картометрический метод	5.0	Закрепление отсутствует
292	514568.40	3296956.12	Картометрический метод	5.0	Закрепление отсутствует
293	514568.40	3296964.01	Картометрический метод	5.0	Закрепление отсутствует
294	514567.19	3296968.27	Картометрический метод	5.0	Закрепление отсутствует

2. Сведения о характерных точках границ объекта

Обозначение характерных точек границ	Координаты, м		Метод определения координат характерной точки	Средняя квадратическая погрешность положения характерной точки (M _t), м	Описание обозначения точки на местности (при наличии)
	X	Y			
1	2	3	4	5	6
295	514562.63	3296975.48	Картометрический метод	5.0	Закрепление отсутствует
296	514559.74	3296982.32	Картометрический метод	5.0	Закрепление отсутствует
297	514558.37	3296988.85	Картометрический метод	5.0	Закрепление отсутствует
298	514557.92	3296995.83	Картометрический метод	5.0	Закрепление отсутствует
299	514558.22	3296997.20	Картометрический метод	5.0	Закрепление отсутствует
300	514559.44	3296998.26	Картометрический метод	5.0	Закрепление отсутствует
301	514560.50	3296998.11	Картометрический метод	5.0	Закрепление отсутствует
302	514561.11	3296997.20	Картометрический метод	5.0	Закрепление отсутствует
303	514564.30	3296991.88	Картометрический метод	5.0	Закрепление отсутствует
304	514567.20	3296987.18	Картометрический метод	5.0	Закрепление отсутствует
305	514567.96	3296985.66	Картометрический метод	5.0	Закрепление отсутствует
306	514568.56	3296985.66	Картометрический метод	5.0	Закрепление отсутствует
307	514569.32	3296988.39	Картометрический метод	5.0	Закрепление отсутствует
308	514569.78	3296991.43	Картометрический метод	5.0	Закрепление отсутствует
309	514569.78	3296994.16	Картометрический метод	5.0	Закрепление отсутствует
310	514568.56	3296997.66	Картометрический метод	5.0	Закрепление отсутствует
311	514567.65	3297001.76	Картометрический метод	5.0	Закрепление отсутствует
312	514567.04	3297004.19	Картометрический метод	5.0	Закрепление отсутствует
313	514567.65	3297009.46	Картометрический метод	5.0	Закрепление отсутствует
314	514567.65	3297015.84	Картометрический метод	5.0	Закрепление отсутствует
315	514567.20	3297018.57	Картометрический метод	5.0	Закрепление отсутствует
316	514565.37	3297022.22	Картометрический метод	5.0	Закрепление отсутствует
317	514563.84	3297025.10	Картометрический метод	5.0	Закрепление отсутствует
318	514563.39	3297027.53	Картометрический метод	5.0	Закрепление отсутствует
319	514563.24	3297030.11	Картометрический метод	5.0	Закрепление отсутствует

2. Сведения о характерных точках границ объекта

Обозначение характерных точек границ	Координаты, м		Метод определения координат характерной точки	Средняя квадратическая погрешность положения характерной точки (M _t), м	Описание обозначения точки на местности (при наличии)
	X	Y			
1	2	3	4	5	6
320	514562.17	3297035.73	Картометрический метод	5.0	Закрепление отсутствует
321	514560.80	3297039.23	Картометрический метод	5.0	Закрепление отсутствует
322	514560.35	3297042.57	Картометрический метод	5.0	Закрепление отсутствует
323	514559.59	3297047.89	Картометрический метод	5.0	Закрепление отсутствует
324	514556.85	3297054.72	Картометрический метод	5.0	Закрепление отсутствует
325	514549.47	3297067.24	Картометрический метод	5.0	Закрепление отсутствует
326	514531.99	3297092.15	Картометрический метод	5.0	Закрепление отсутствует
327	514526.98	3297098.37	Картометрический метод	5.0	Закрепление отсутствует
328	514521.96	3297102.93	Картометрический метод	5.0	Закрепление отсутствует
329	514513.14	3297114.02	Картометрический метод	5.0	Закрепление отсутствует
330	514510.47	3297117.81	Картометрический метод	5.0	Закрепление отсутствует
331	514475.37	3297080.58	Картометрический метод	5.0	Закрепление отсутствует
332	514504.66	3297079.24	Картометрический метод	5.0	Закрепление отсутствует
333	514507.06	3297042.91	Картометрический метод	5.0	Закрепление отсутствует
334	514532.68	3296991.27	Картометрический метод	5.0	Закрепление отсутствует
335	514536.96	3296984.50	Картометрический метод	5.0	Закрепление отсутствует
336	514542.43	3296975.78	Картометрический метод	5.0	Закрепление отсутствует
337	514554.94	3296954.74	Картометрический метод	5.0	Закрепление отсутствует
338	514557.80	3296944.94	Картометрический метод	5.0	Закрепление отсутствует
339	514554.94	3296944.10	Картометрический метод	5.0	Закрепление отсутствует
340	514556.94	3296893.94	Картометрический метод	5.0	Закрепление отсутствует
341	514554.46	3296874.88	Картометрический метод	5.0	Закрепление отсутствует
342	514545.65	3296803.40	Картометрический метод	5.0	Закрепление отсутствует
343	514554.53	3296771.74	Картометрический метод	5.0	Закрепление отсутствует
344	514558.14	3296751.53	Картометрический метод	5.0	Закрепление отсутствует

2. Сведения о характерных точках границ объекта

Обозначение характерных точек границ	Координаты, м		Метод определения координат характерной точки	Средняя квадратическая погрешность положения характерной точки (M _t), м	Описание обозначения точки на местности (при наличии)
	X	Y			
1	2	3	4	5	6
345	514559.31	3296741.57	Картометрический метод	5.0	Закрепление отсутствует
346	514557.96	3296725.21	Картометрический метод	5.0	Закрепление отсутствует
347	514557.00	3296721.85	Картометрический метод	5.0	Закрепление отсутствует
348	514593.52	3296707.40	Картометрический метод	5.0	Закрепление отсутствует
349	514606.63	3296664.82	Картометрический метод	5.0	Закрепление отсутствует
350	514604.42	3296663.55	Картометрический метод	5.0	Закрепление отсутствует
351	514604.94	3296655.06	Картометрический метод	5.0	Закрепление отсутствует
352	514634.99	3296653.29	Картометрический метод	5.0	Закрепление отсутствует
353	514659.51	3296645.41	Картометрический метод	5.0	Закрепление отсутствует
354	514667.35	3296632.75	Картометрический метод	5.0	Закрепление отсутствует
355	514691.27	3296550.19	Картометрический метод	5.0	Закрепление отсутствует
356	514691.30	3296537.32	Картометрический метод	5.0	Закрепление отсутствует
357	514699.85	3296530.60	Картометрический метод	5.0	Закрепление отсутствует
358	514705.94	3296523.41	Картометрический метод	5.0	Закрепление отсутствует
359	514705.93	3296514.85	Картометрический метод	5.0	Закрепление отсутствует
360	514706.78	3296505.27	Картометрический метод	5.0	Закрепление отсутствует
361	514708.35	3296500.74	Картометрический метод	5.0	Закрепление отсутствует
362	514705.67	3296494.00	Картометрический метод	5.0	Закрепление отсутствует
363	514702.77	3296488.76	Картометрический метод	5.0	Закрепление отсутствует
364	514687.57	3296464.63	Картометрический метод	5.0	Закрепление отсутствует
365	514669.62	3296446.96	Картометрический метод	5.0	Закрепление отсутствует
366	514644.11	3296426.95	Картометрический метод	5.0	Закрепление отсутствует
367	514631.33	3296415.08	Картометрический метод	5.0	Закрепление отсутствует
368	514607.17	3296391.21	Картометрический метод	5.0	Закрепление отсутствует
369	514600.63	3296386.61	Картометрический метод	5.0	Закрепление отсутствует

2. Сведения о характерных точках границ объекта

Обозначение характерных точек границ	Координаты, м		Метод определения координат характерной точки	Средняя квадратическая погрешность положения характерной точки (M _t), м	Описание обозначения точки на местности (при наличии)
	X	Y			
1	2	3	4	5	6
370	514594.23	3296393.00	Картометрический метод	5.0	Закрепление отсутствует
371	514564.70	3296369.51	Картометрический метод	5.0	Закрепление отсутствует
372	514532.73	3296346.76	Картометрический метод	5.0	Закрепление отсутствует
373	514513.20	3296333.13	Картометрический метод	5.0	Закрепление отсутствует
374	514500.36	3296327.44	Картометрический метод	5.0	Закрепление отсутствует
375	514484.27	3296322.88	Картометрический метод	5.0	Закрепление отсутствует
376	514476.74	3296319.28	Картометрический метод	5.0	Закрепление отсутствует
377	514474.90	3296314.02	Картометрический метод	5.0	Закрепление отсутствует
378	514464.24	3296307.18	Картометрический метод	5.0	Закрепление отсутствует
379	514457.32	3296302.10	Картометрический метод	5.0	Закрепление отсутствует
380	514452.44	3296299.21	Картометрический метод	5.0	Закрепление отсутствует
381	514456.61	3296292.62	Картометрический метод	5.0	Закрепление отсутствует
382	514436.36	3296278.64	Картометрический метод	5.0	Закрепление отсутствует
383	514421.44	3296270.98	Картометрический метод	5.0	Закрепление отсутствует
384	514415.41	3296268.53	Картометрический метод	5.0	Закрепление отсутствует
385	514410.22	3296274.30	Картометрический метод	5.0	Закрепление отсутствует
386	514402.38	3296286.69	Картометрический метод	5.0	Закрепление отсутствует
387	514394.78	3296282.66	Картометрический метод	5.0	Закрепление отсутствует
388	514388.04	3296279.57	Картометрический метод	5.0	Закрепление отсутствует
389	514397.09	3296264.06	Картометрический метод	5.0	Закрепление отсутствует
390	514354.48	3296247.40	Картометрический метод	5.0	Закрепление отсутствует
391	514334.68	3296238.24	Картометрический метод	5.0	Закрепление отсутствует
392	514326.95	3296236.90	Картометрический метод	5.0	Закрепление отсутствует
393	514316.30	3296255.64	Картометрический метод	5.0	Закрепление отсутствует
394	514311.13	3296252.57	Картометрический метод	5.0	Закрепление отсутствует

2. Сведения о характерных точках границ объекта

Обозначение характерных точек границ	Координаты, м		Метод определения координат характерной точки	Средняя квадратическая погрешность положения характерной точки (M _t), м	Описание обозначения точки на местности (при наличии)
	X	Y			
1	2	3	4	5	6
395	514312.96	3296248.83	Картометрический метод	5.0	Закрепление отсутствует
396	514290.93	3296235.88	Картометрический метод	5.0	Закрепление отсутствует
397	514261.81	3296222.76	Картометрический метод	5.0	Закрепление отсутствует
398	514241.72	3296214.80	Картометрический метод	5.0	Закрепление отсутствует
399	514206.04	3296201.12	Картометрический метод	5.0	Закрепление отсутствует
400	514163.84	3296185.26	Картометрический метод	5.0	Закрепление отсутствует
401	514148.40	3296229.20	Картометрический метод	5.0	Закрепление отсутствует
402	514166.36	3296235.48	Картометрический метод	5.0	Закрепление отсутствует
403	514143.84	3296263.10	Картометрический метод	5.0	Закрепление отсутствует
404	514119.07	3296251.45	Картометрический метод	5.0	Закрепление отсутствует
405	514145.06	3296225.47	Картометрический метод	5.0	Закрепление отсутствует
406	514147.14	3296220.86	Картометрический метод	5.0	Закрепление отсутствует
407	514143.70	3296214.27	Картометрический метод	5.0	Закрепление отсутствует
408	514153.02	3296188.23	Картометрический метод	5.0	Закрепление отсутствует
409	514133.88	3296179.05	Картометрический метод	5.0	Закрепление отсутствует
410	514127.73	3296175.24	Картометрический метод	5.0	Закрепление отсутствует
411	514094.93	3296165.01	Картометрический метод	5.0	Закрепление отсутствует
412	514082.59	3296162.25	Картометрический метод	5.0	Закрепление отсутствует
155	514043.47	3296149.37	Картометрический метод	5.0	Закрепление отсутствует
413	514020.49	3296152.57	Картометрический метод	5.0	Закрепление отсутствует
414	514014.27	3296149.60	Картометрический метод	5.0	Закрепление отсутствует
415	514011.49	3296138.68	Картометрический метод	5.0	Закрепление отсутствует
416	514010.26	3296138.13	Картометрический метод	5.0	Закрепление отсутствует
417	514017.13	3296119.19	Картометрический метод	5.0	Закрепление отсутствует
418	513990.49	3296109.30	Картометрический метод	5.0	Закрепление отсутствует

2. Сведения о характерных точках границ объекта

Обозначение характерных точек границ	Координаты, м		Метод определения координат характерной точки	Средняя квадратическая погрешность положения характерной точки (M _t), м	Описание обозначения точки на местности (при наличии)
	X	Y			
1	2	3	4	5	6
419	513980.55	3296103.50	Картометрический метод	5.0	Закрепление отсутствует
420	513976.11	3296099.67	Картометрический метод	5.0	Закрепление отсутствует
421	513991.06	3296106.18	Картометрический метод	5.0	Закрепление отсутствует
422	514018.82	3296115.73	Картометрический метод	5.0	Закрепление отсутствует
423	514032.38	3296119.56	Картометрический метод	5.0	Закрепление отсутствует
424	514034.62	3296120.19	Картометрический метод	5.0	Закрепление отсутствует
425	514023.24	3296148.81	Картометрический метод	5.0	Закрепление отсутствует
413	514020.49	3296152.57	Картометрический метод	5.0	Закрепление отсутствует
426	513144.87	3294993.18	Картометрический метод	5.0	Закрепление отсутствует
427	513162.57	3294996.21	Картометрический метод	5.0	Закрепление отсутствует
428	513160.89	3295000.57	Картометрический метод	5.0	Закрепление отсутствует
429	513147.97	3295040.76	Картометрический метод	5.0	Закрепление отсутствует
430	513146.37	3295046.24	Картометрический метод	5.0	Закрепление отсутствует
431	513146.78	3295052.39	Картометрический метод	5.0	Закрепление отсутствует
432	513137.64	3295079.99	Картометрический метод	5.0	Закрепление отсутствует
433	513127.09	3295109.62	Картометрический метод	5.0	Закрепление отсутствует
434	513123.53	3295135.70	Картометрический метод	5.0	Закрепление отсутствует
435	513127.15	3295142.30	Картометрический метод	5.0	Закрепление отсутствует
436	513119.99	3295171.17	Картометрический метод	5.0	Закрепление отсутствует
437	513117.83	3295190.24	Картометрический метод	5.0	Закрепление отсутствует
438	513115.67	3295196.83	Картометрический метод	5.0	Закрепление отсутствует
439	513114.18	3295201.76	Картометрический метод	5.0	Закрепление отсутствует
440	513112.73	3295207.45	Картометрический метод	5.0	Закрепление отсутствует
441	513103.13	3295214.29	Картометрический метод	5.0	Закрепление отсутствует
442	513091.53	3295229.67	Картометрический метод	5.0	Закрепление отсутствует

2. Сведения о характерных точках границ объекта

Обозначение характерных точек границ	Координаты, м		Метод определения координат характерной точки	Средняя квадратическая погрешность положения характерной точки (M _t), м	Описание обозначения точки на местности (при наличии)
	X	Y			
1	2	3	4	5	6
443	513085.44	3295245.53	Картометрический метод	5.0	Закрепление отсутствует
444	513086.46	3295251.90	Картометрический метод	5.0	Закрепление отсутствует
445	513091.39	3295265.92	Картометрический метод	5.0	Закрепление отсутствует
446	513103.47	3295283.91	Картометрический метод	5.0	Закрепление отсутствует
447	513110.28	3295291.23	Картометрический метод	5.0	Закрепление отсутствует
448	513143.38	3295324.64	Картометрический метод	5.0	Закрепление отсутствует
449	513164.96	3295350.91	Картометрический метод	5.0	Закрепление отсутствует
450	513173.62	3295357.92	Картометрический метод	5.0	Закрепление отсутствует
451	513178.03	3295375.66	Картометрический метод	5.0	Закрепление отсутствует
452	513191.86	3295395.52	Картометрический метод	5.0	Закрепление отсутствует
453	513198.72	3295409.52	Картометрический метод	5.0	Закрепление отсутствует
454	513211.39	3295400.26	Картометрический метод	5.0	Закрепление отсутствует
455	513226.85	3295435.50	Картометрический метод	5.0	Закрепление отсутствует
456	513226.88	3295435.53	Картометрический метод	5.0	Закрепление отсутствует
457	513220.48	3295436.08	Картометрический метод	5.0	Закрепление отсутствует
458	513215.44	3295439.50	Картометрический метод	5.0	Закрепление отсутствует
459	513217.15	3295442.01	Картометрический метод	5.0	Закрепление отсутствует
460	513224.69	3295444.65	Картометрический метод	5.0	Закрепление отсутствует
461	513227.18	3295453.65	Картометрический метод	5.0	Закрепление отсутствует
462	513231.02	3295458.37	Картометрический метод	5.0	Закрепление отсутствует
463	513238.40	3295478.86	Картометрический метод	5.0	Закрепление отсутствует
464	513237.39	3295479.22	Картометрический метод	5.0	Закрепление отсутствует
465	513244.57	3295500.61	Картометрический метод	5.0	Закрепление отсутствует
466	513243.35	3295503.99	Картометрический метод	5.0	Закрепление отсутствует
467	513248.81	3295537.16	Картометрический метод	5.0	Закрепление отсутствует

2. Сведения о характерных точках границ объекта

Обозначение характерных точек границ	Координаты, м		Метод определения координат характерной точки	Средняя квадратическая погрешность положения характерной точки (M _t), м	Описание обозначения точки на местности (при наличии)
	X	Y			
1	2	3	4	5	6
468	513255.79	3295565.46	Картометрический метод	5.0	Закрепление отсутствует
469	513259.76	3295582.85	Картометрический метод	5.0	Закрепление отсутствует
470	513261.26	3295591.90	Картометрический метод	5.0	Закрепление отсутствует
471	513275.89	3295640.91	Картометрический метод	5.0	Закрепление отсутствует
472	513277.41	3295645.98	Картометрический метод	5.0	Закрепление отсутствует
473	513291.46	3295668.93	Картометрический метод	5.0	Закрепление отсутствует
474	513310.63	3295667.21	Картометрический метод	5.0	Закрепление отсутствует
475	513319.22	3295683.13	Картометрический метод	5.0	Закрепление отсутствует
476	513351.91	3295725.88	Картометрический метод	5.0	Закрепление отсутствует
477	513358.74	3295725.87	Картометрический метод	5.0	Закрепление отсутствует
478	513362.54	3295724.36	Картометрический метод	5.0	Закрепление отсутствует
479	513374.42	3295712.97	Картометрический метод	5.0	Закрепление отсутствует
480	513388.30	3295700.94	Картометрический метод	5.0	Закрепление отсутствует
481	513401.71	3295719.96	Картометрический метод	5.0	Закрепление отсутствует
482	513413.17	3295731.55	Картометрический метод	5.0	Закрепление отсутствует
483	513431.09	3295737.05	Картометрический метод	5.0	Закрепление отсутствует
484	513444.84	3295739.70	Картометрический метод	5.0	Закрепление отсутствует
485	513471.86	3295741.26	Картометрический метод	5.0	Закрепление отсутствует
486	513479.33	3295724.22	Картометрический метод	5.0	Закрепление отсутствует
487	513487.64	3295728.62	Картометрический метод	5.0	Закрепление отсутствует
488	513488.89	3295726.89	Картометрический метод	5.0	Закрепление отсутствует
489	513523.17	3295747.87	Картометрический метод	5.0	Закрепление отсутствует
490	513566.03	3295769.39	Картометрический метод	5.0	Закрепление отсутствует
491	513599.64	3295783.39	Картометрический метод	5.0	Закрепление отсутствует
492	513586.97	3295804.22	Картометрический метод	5.0	Закрепление отсутствует

2. Сведения о характерных точках границ объекта

Обозначение характерных точек границ	Координаты, м		Метод определения координат характерной точки	Средняя квадратическая погрешность положения характерной точки (M _t), м	Описание обозначения точки на местности (при наличии)
	X	Y			
1	2	3	4	5	6
493	513604.56	3295816.99	Картометрический метод	5.0	Закрепление отсутствует
494	513629.65	3295838.37	Картометрический метод	5.0	Закрепление отсутствует
495	513645.15	3295853.76	Картометрический метод	5.0	Закрепление отсутствует
496	513668.74	3295878.87	Картометрический метод	5.0	Закрепление отсутствует
497	513672.12	3295885.27	Картометрический метод	5.0	Закрепление отсутствует
498	513676.25	3295889.32	Картометрический метод	5.0	Закрепление отсутствует
499	513686.34	3295899.18	Картометрический метод	5.0	Закрепление отсутствует
500	513720.92	3295925.16	Картометрический метод	5.0	Закрепление отсутствует
501	513726.09	3295920.44	Картометрический метод	5.0	Закрепление отсутствует
502	513728.71	3295919.91	Картометрический метод	5.0	Закрепление отсутствует
503	513740.21	3295926.04	Картометрический метод	5.0	Закрепление отсутствует
504	513768.98	3295946.22	Картометрический метод	5.0	Закрепление отсутствует
505	513798.99	3295962.40	Картометрический метод	5.0	Закрепление отсутствует
506	513810.78	3295966.31	Картометрический метод	5.0	Закрепление отсутствует
507	513834.85	3295978.49	Картометрический метод	5.0	Закрепление отсутствует
508	513863.98	3295994.27	Картометрический метод	5.0	Закрепление отсутствует
509	513875.48	3295999.28	Картометрический метод	5.0	Закрепление отсутствует
510	513946.17	3296030.42	Картометрический метод	5.0	Закрепление отсутствует
511	513962.31	3296034.17	Картометрический метод	5.0	Закрепление отсутствует
512	513978.20	3296043.14	Картометрический метод	5.0	Закрепление отсутствует
513	513981.16	3296044.13	Картометрический метод	5.0	Закрепление отсутствует
514	513998.03	3296046.76	Картометрический метод	5.0	Закрепление отсутствует
515	514014.31	3296049.95	Картометрический метод	5.0	Закрепление отсутствует
516	514034.85	3296061.71	Картометрический метод	5.0	Закрепление отсутствует
517	514043.70	3296062.38	Картометрический метод	5.0	Закрепление отсутствует

2. Сведения о характерных точках границ объекта

Обозначение характерных точек границ	Координаты, м		Метод определения координат характерной точки	Средняя квадратическая погрешность положения характерной точки (M _t), м	Описание обозначения точки на местности (при наличии)
	X	Y			
1	2	3	4	5	6
518	514051.12	3296062.65	Картометрический метод	5.0	Закрепление отсутствует
519	514047.01	3296071.29	Картометрический метод	5.0	Закрепление отсутствует
520	514053.01	3296073.93	Картометрический метод	5.0	Закрепление отсутствует
521	514047.58	3296087.82	Картометрический метод	5.0	Закрепление отсутствует
522	514041.42	3296086.16	Картометрический метод	5.0	Закрепление отсутствует
523	514039.46	3296085.48	Картометрический метод	5.0	Закрепление отсутствует
524	514038.93	3296084.57	Картометрический метод	5.0	Закрепление отсутствует
525	514038.70	3296082.37	Картометрический метод	5.0	Закрепление отсутствует
526	514038.02	3296080.17	Картометрический метод	5.0	Закрепление отсутствует
527	514035.28	3296076.68	Картометрический метод	5.0	Закрепление отсутствует
528	514032.89	3296075.18	Картометрический метод	5.0	Закрепление отсутствует
529	514028.56	3296074.11	Картометрический метод	5.0	Закрепление отсутствует
530	514024.31	3296073.89	Картометрический метод	5.0	Закрепление отсутствует
531	514022.67	3296073.29	Картометрический метод	5.0	Закрепление отсутствует
532	514021.16	3296071.24	Картометрический метод	5.0	Закрепление отсутствует
533	514018.27	3296069.72	Картометрический метод	5.0	Закрепление отсутствует
534	514015.69	3296068.96	Картометрический метод	5.0	Закрепление отсутствует
535	514010.46	3296068.05	Картометрический метод	5.0	Закрепление отсутствует
536	514003.66	3296065.33	Картометрический метод	5.0	Закрепление отсутствует
537	513990.23	3296060.17	Картометрический метод	5.0	Закрепление отсутствует
538	513980.10	3296056.17	Картометрический метод	5.0	Закрепление отсутствует
539	513976.23	3296053.67	Картометрический метод	5.0	Закрепление отсутствует
540	513973.42	3296052.68	Картометрический метод	5.0	Закрепление отсутствует
541	513965.34	3296048.98	Картометрический метод	5.0	Закрепление отсутствует
542	513958.67	3296046.02	Картометрический метод	5.0	Закрепление отсутствует

2. Сведения о характерных точках границ объекта

Обозначение характерных точек границ	Координаты, м		Метод определения координат характерной точки	Средняя квадратическая погрешность положения характерной точки (M _t), м	Описание обозначения точки на местности (при наличии)
	X	Y			
1	2	3	4	5	6
543	513951.60	3296043.44	Картометрический метод	5.0	Закрепление отсутствует
544	513944.13	3296040.35	Картометрический метод	5.0	Закрепление отсутствует
545	513939.73	3296038.22	Картометрический метод	5.0	Закрепление отсутствует
546	513935.70	3296036.86	Картометрический метод	5.0	Закрепление отсутствует
547	513931.10	3296035.05	Картометрический метод	5.0	Закрепление отсутствует
548	513928.07	3296033.07	Картометрический метод	5.0	Закрепление отсутствует
549	513924.73	3296031.18	Картометрический метод	5.0	Закрепление отсутствует
550	513920.94	3296029.51	Картометрический метод	5.0	Закрепление отсутствует
551	513912.11	3296026.42	Картометрический метод	5.0	Закрепление отсутствует
552	513905.50	3296024.98	Картометрический метод	5.0	Закрепление отсутствует
553	513900.42	3296023.16	Картометрический метод	5.0	Закрепление отсутствует
554	513896.94	3296021.04	Картометрический метод	5.0	Закрепление отсутствует
555	513892.41	3296019.90	Картометрический метод	5.0	Закрепление отсутствует
556	513881.64	3296016.11	Картометрический метод	5.0	Закрепление отсутствует
557	513874.92	3296013.70	Картометрический метод	5.0	Закрепление отсутствует
558	513868.57	3296012.10	Картометрический метод	5.0	Закрепление отсутствует
559	513859.07	3296009.91	Картометрический метод	5.0	Закрепление отсутствует
560	513850.81	3296006.57	Картометрический метод	5.0	Закрепление отсутствует
561	513844.08	3296004.45	Картометрический метод	5.0	Закрепление отсутствует
562	513836.64	3296002.10	Картометрический метод	5.0	Закрепление отсутствует
563	513832.58	3296000.06	Картометрический метод	5.0	Закрепление отсутствует
564	513828.41	3295996.65	Картометрический метод	5.0	Закрепление отсутствует
565	513820.29	3295990.89	Картометрический метод	5.0	Закрепление отсутствует
566	513815.85	3295988.32	Картометрический метод	5.0	Закрепление отсутствует
567	513810.08	3295985.44	Картометрический метод	5.0	Закрепление отсутствует

2. Сведения о характерных точках границ объекта

Обозначение характерных точек границ	Координаты, м		Метод определения координат характерной точки	Средняя квадратическая погрешность положения характерной точки (M _t), м	Описание обозначения точки на местности (при наличии)
	X	Y			
1	2	3	4	5	6
568	513802.35	3295982.33	Картометрический метод	5.0	Закрепление отсутствует
569	513795.27	3295978.63	Картометрический метод	5.0	Закрепление отсутствует
570	513790.41	3295976.51	Картометрический метод	5.0	Закрепление отсутствует
571	513784.04	3295973.55	Картометрический метод	5.0	Закрепление отсутствует
572	513778.30	3295969.85	Картометрический метод	5.0	Закрепление отсутствует
573	513773.29	3295967.04	Картометрический метод	5.0	Закрепление отсутствует
574	513769.12	3295965.60	Картометрический метод	5.0	Закрепление отсутствует
575	513765.42	3295964.40	Картометрический метод	5.0	Закрепление отсутствует
576	513759.96	3295962.20	Картометрический метод	5.0	Закрепление отсутствует
577	513756.18	3295960.83	Картометрический метод	5.0	Закрепление отсутствует
578	513751.47	3295958.18	Картометрический метод	5.0	Закрепление отсутствует
579	513745.82	3295954.18	Картометрический метод	5.0	Закрепление отсутствует
580	513740.74	3295951.53	Картометрический метод	5.0	Закрепление отсутствует
581	513734.29	3295947.51	Картометрический метод	5.0	Закрепление отсутствует
582	513729.83	3295944.33	Картометрический метод	5.0	Закрепление отсутствует
583	513723.91	3295941.30	Картометрический метод	5.0	Закрепление отсутствует
584	513719.20	3295937.81	Картометрический метод	5.0	Закрепление отсутствует
585	513716.39	3295936.97	Картометрический метод	5.0	Закрепление отсутствует
586	513713.92	3295935.92	Картометрический метод	5.0	Закрепление отсутствует
587	513711.81	3295934.41	Картометрический метод	5.0	Закрепление отсутствует
588	513699.67	3295925.31	Картометрический метод	5.0	Закрепление отсутствует
589	513688.72	3295917.52	Картометрический метод	5.0	Закрепление отсутствует
590	513679.84	3295909.33	Картометрический метод	5.0	Закрепление отсутствует
591	513675.99	3295906.99	Картометрический метод	5.0	Закрепление отсутствует
592	513672.72	3295905.33	Картометрический метод	5.0	Закрепление отсутствует

2. Сведения о характерных точках границ объекта

Обозначение характерных точек границ	Координаты, м		Метод определения координат характерной точки	Средняя квадратическая погрешность положения характерной точки (M _t), м	Описание обозначения точки на местности (при наличии)
	X	Y			
1	2	3	4	5	6
593	513669.08	3295901.99	Картометрический метод	5.0	Закрепление отсутствует
594	513665.52	3295899.34	Картометрический метод	5.0	Закрепление отсутствует
595	513662.94	3295897.21	Картометрический метод	5.0	Закрепление отсутствует
596	513662.13	3295894.50	Картометрический метод	5.0	Закрепление отсутствует
597	513659.47	3295890.94	Картометрический метод	5.0	Закрепление отсутствует
598	513656.36	3295885.86	Картометрический метод	5.0	Закрепление отсутствует
599	513651.84	3295880.03	Картометрический метод	5.0	Закрепление отсутствует
600	513643.34	3295870.63	Картометрический метод	5.0	Закрепление отсутствует
601	513636.61	3295863.60	Картометрический метод	5.0	Закрепление отсутствует
602	513626.13	3295851.62	Картометрический метод	5.0	Закрепление отсутствует
603	513622.36	3295848.60	Картометрический метод	5.0	Закрепление отсутствует
604	513620.84	3295848.07	Картометрический метод	5.0	Закрепление отсутствует
605	513619.26	3295847.38	Картометрический метод	5.0	Закрепление отсутствует
606	513618.20	3295845.94	Картометрический метод	5.0	Закрепление отсутствует
607	513612.66	3295837.98	Картометрический метод	5.0	Закрепление отсутствует
608	513602.60	3295827.39	Картометрический метод	5.0	Закрепление отсутствует
609	513593.76	3295819.07	Картометрический метод	5.0	Закрепление отсутствует
610	513588.60	3295815.05	Картометрический метод	5.0	Закрепление отсутствует
611	513583.89	3295812.10	Картометрический метод	5.0	Закрепление отсутствует
612	513581.84	3295809.97	Картометрический метод	5.0	Закрепление отсутствует
613	513578.80	3295806.94	Картометрический метод	5.0	Закрепление отсутствует
614	513574.43	3295803.92	Картометрический метод	5.0	Закрепление отсутствует
615	513570.49	3295801.27	Картометрический метод	5.0	Закрепление отсутствует
616	513567.54	3295799.98	Картометрический метод	5.0	Закрепление отсутствует
617	513562.49	3295798.26	Картометрический метод	5.0	Закрепление отсутствует

2. Сведения о характерных точках границ объекта

Обозначение характерных точек границ	Координаты, м		Метод определения координат характерной точки	Средняя квадратическая погрешность положения характерной точки (M _t), м	Описание обозначения точки на местности (при наличии)
	X	Y			
1	2	3	4	5	6
618	513559.08	3295796.97	Картометрический метод	5.0	Закрепление отсутствует
619	513555.82	3295794.77	Картометрический метод	5.0	Закрепление отсутствует
620	513553.24	3295793.41	Картометрический метод	5.0	Закрепление отсутствует
621	513551.42	3295792.88	Картометрический метод	5.0	Закрепление отсутствует
622	513547.09	3295792.35	Картометрический метод	5.0	Закрепление отсутствует
623	513541.93	3295790.75	Картометрический метод	5.0	Закрепление отсутствует
624	513530.52	3295786.28	Картометрический метод	5.0	Закрепление отсутствует
625	513518.39	3295781.43	Картометрический метод	5.0	Закрепление отсутствует
626	513514.94	3295779.33	Картометрический метод	5.0	Закрепление отсутствует
627	513502.73	3295773.87	Картометрический метод	5.0	Закрепление отсутствует
628	513495.44	3295770.83	Картометрический метод	5.0	Закрепление отсутствует
629	513488.07	3295768.94	Картометрический метод	5.0	Закрепление отсутствует
630	513483.13	3295767.06	Картометрический метод	5.0	Закрепление отсутствует
631	513478.28	3295766.00	Картометрический метод	5.0	Закрепление отсутствует
632	513469.10	3295764.86	Картометрический метод	5.0	Закрепление отсутствует
633	513463.22	3295764.41	Картометрический метод	5.0	Закрепление отсутствует
634	513457.00	3295763.20	Картометрический метод	5.0	Закрепление отсутствует
635	513446.53	3295761.61	Картометрический метод	5.0	Закрепление отсутствует
636	513442.00	3295760.62	Картометрический метод	5.0	Закрепление отсутствует
637	513437.59	3295760.17	Картометрический метод	5.0	Закрепление отсутствует
638	513431.94	3295759.80	Картометрический метод	5.0	Закрепление отсутствует
639	513427.62	3295759.04	Картометрический метод	5.0	Закрепление отсутствует
640	513424.81	3295757.98	Картометрический метод	5.0	Закрепление отсутствует
641	513420.79	3295755.78	Картометрический метод	5.0	Закрепление отсутствует
642	513419.21	3295754.64	Картометрический метод	5.0	Закрепление отсутствует

2. Сведения о характерных точках границ объекта

Обозначение характерных точек границ	Координаты, м		Метод определения координат характерной точки	Средняя квадратическая погрешность положения характерной точки (M _t), м	Описание обозначения точки на местности (при наличии)
	X	Y			
1	2	3	4	5	6
643	513416.10	3295753.89	Картометрический метод	5.0	Закрепление отсутствует
644	513405.93	3295753.13	Картометрический метод	5.0	Закрепление отсутствует
645	513393.44	3295750.63	Картометрический метод	5.0	Закрепление отсутствует
646	513385.70	3295750.10	Картометрический метод	5.0	Закрепление отсутствует
647	513379.77	3295749.42	Картометрический метод	5.0	Закрепление отсутствует
648	513374.84	3295749.19	Картометрический метод	5.0	Закрепление отсутствует
649	513369.75	3295750.25	Картометрический метод	5.0	Закрепление отсутствует
650	513365.66	3295751.69	Картометрический метод	5.0	Закрепление отсутствует
651	513360.50	3295751.77	Картометрический метод	5.0	Закрепление отсутствует
652	513356.11	3295751.01	Картометрический метод	5.0	Закрепление отсутствует
653	513353.61	3295748.96	Картометрический метод	5.0	Закрепление отсутствует
654	513350.27	3295746.38	Картометрический метод	5.0	Закрепление отсутствует
655	513347.86	3295745.41	Картометрический метод	5.0	Закрепление отсутствует
656	513342.70	3295743.05	Картометрический метод	5.0	Закрепление отсутствует
657	513337.55	3295740.17	Картометрический метод	5.0	Закрепление отсутствует
658	513332.71	3295738.06	Картометрический метод	5.0	Закрепление отсутствует
659	513325.73	3295733.96	Картометрический метод	5.0	Закрепление отсутствует
660	513319.36	3295730.55	Картометрический метод	5.0	Закрепление отсутствует
661	513314.38	3295726.55	Картометрический метод	5.0	Закрепление отсутствует
662	513307.63	3295721.24	Картометрический метод	5.0	Закрепление отсутствует
663	513302.96	3295716.41	Картометрический метод	5.0	Закрепление отсутствует
664	513293.47	3295708.60	Картометрический метод	5.0	Закрепление отсутствует
665	513287.18	3295701.40	Картометрический метод	5.0	Закрепление отсутствует
666	513281.31	3295694.08	Картометрический метод	5.0	Закрепление отсутствует
667	513279.26	3295690.44	Картометрический метод	5.0	Закрепление отсутствует

2. Сведения о характерных точках границ объекта

Обозначение характерных точек границ	Координаты, м		Метод определения координат характерной точки	Средняя квадратическая погрешность положения характерной точки (M _t), м	Описание обозначения точки на местности (при наличии)
	X	Y			
1	2	3	4	5	6
668	513275.02	3295682.02	Картометрический метод	5.0	Закрепление отсутствует
669	513271.46	3295674.38	Картометрический метод	5.0	Закрепление отсутствует
670	513268.88	3295666.34	Картометрический метод	5.0	Закрепление отсутствует
671	513266.24	3295658.18	Картометрический метод	5.0	Закрепление отсутствует
672	513265.33	3295652.19	Картометрический метод	5.0	Закрепление отсутствует
673	513263.66	3295644.91	Картометрический метод	5.0	Закрепление отсутствует
674	513262.90	3295643.02	Картометрический метод	5.0	Закрепление отсутствует
675	513262.82	3295641.96	Картометрический метод	5.0	Закрепление отсутствует
676	513265.25	3295639.38	Картометрический метод	5.0	Закрепление отсутствует
677	513266.62	3295637.79	Картометрический метод	5.0	Закрепление отсутствует
678	513266.84	3295636.65	Картометрический метод	5.0	Закрепление отсутствует
679	513266.54	3295634.83	Картометрический метод	5.0	Закрепление отсутствует
680	513263.97	3295629.11	Картометрический метод	5.0	Закрепление отсутствует
681	513262.30	3295622.13	Картометрический метод	5.0	Закрепление отсутствует
682	513259.72	3295614.55	Картометрический метод	5.0	Закрепление отсутствует
683	513258.87	3295609.96	Картометрический метод	5.0	Закрепление отсутствует
684	513258.52	3295607.69	Картометрический метод	5.0	Закрепление отсутствует
685	513258.06	3295606.63	Картометрический метод	5.0	Закрепление отсутствует
686	513256.32	3295606.02	Картометрический метод	5.0	Закрепление отсутствует
687	513255.03	3295605.49	Картометрический метод	5.0	Закрепление отсутствует
688	513254.26	3295604.50	Картометрический метод	5.0	Закрепление отсутствует
689	513253.73	3295602.23	Картометрический метод	5.0	Закрепление отсутствует
690	513252.13	3295594.19	Картометрический метод	5.0	Закрепление отсутствует
691	513249.33	3295584.56	Картометрический метод	5.0	Закрепление отсутствует
692	513246.23	3295569.57	Картометрический метод	5.0	Закрепление отсутствует

2. Сведения о характерных точках границ объекта

Обозначение характерных точек границ	Координаты, м		Метод определения координат характерной точки	Средняя квадратическая погрешность положения характерной точки (M _t), м	Описание обозначения точки на местности (при наличии)
	X	Y			
1	2	3	4	5	6
693	513245.32	3295564.12	Картометрический метод	5.0	Закрепление отсутствует
694	513243.28	3295559.49	Картометрический метод	5.0	Закрепление отсутствует
695	513240.18	3295551.18	Картометрический метод	5.0	Закрепление отсутствует
696	513238.81	3295544.88	Картометрический метод	5.0	Закрепление отсутствует
697	513237.60	3295541.09	Картометрический метод	5.0	Закрепление отсутствует
698	513236.61	3295538.44	Картометрический метод	5.0	Закрепление отсутствует
699	513235.79	3295536.29	Картометрический метод	5.0	Закрепление отсутствует
700	513235.34	3295533.86	Картометрический метод	5.0	Закрепление отсутствует
701	513235.41	3295531.28	Картометрический метод	5.0	Закрепление отсутствует
702	513235.41	3295522.18	Картометрический метод	5.0	Закрепление отсутствует
703	513234.66	3295519.68	Картометрический метод	5.0	Закрепление отсутствует
704	513232.38	3295514.60	Картометрический метод	5.0	Закрепление отсутствует
705	513230.42	3295509.18	Картометрический метод	5.0	Закрепление отсутствует
706	513229.74	3295506.30	Картометрический метод	5.0	Закрепление отсутствует
707	513230.11	3295503.04	Картометрический метод	5.0	Закрепление отсутствует
708	513230.11	3295501.14	Картометрический метод	5.0	Закрепление отсутствует
709	513229.20	3295498.49	Картометрический метод	5.0	Закрепление отсутствует
710	513227.46	3295494.09	Картометрический метод	5.0	Закрепление отсутствует
711	513224.44	3295489.26	Картометрический метод	5.0	Закрепление отсутствует
712	513223.68	3295486.60	Картометрический метод	5.0	Закрепление отсутствует
713	513221.86	3295481.90	Картометрический метод	5.0	Закрепление отсутствует
714	513219.51	3295476.82	Картометрический метод	5.0	Закрепление отсутствует
715	513216.70	3295470.91	Картометрический метод	5.0	Закрепление отсутствует
716	513213.90	3295464.01	Картометрический метод	5.0	Закрепление отсутствует
717	513207.71	3295449.11	Картометрический метод	5.0	Закрепление отсутствует

2. Сведения о характерных точках границ объекта

Обозначение характерных точек границ	Координаты, м		Метод определения координат характерной точки	Средняя квадратическая погрешность положения характерной точки (M _t), м	Описание обозначения точки на местности (при наличии)
	X	Y			
1	2	3	4	5	6
718	513201.55	3295437.89	Картометрический метод	5.0	Закрепление отсутствует
719	513197.71	3295430.94	Картометрический метод	5.0	Закрепление отсутствует
720	513196.95	3295428.21	Картометрический метод	5.0	Закрепление отсутствует
721	513195.20	3295423.36	Картометрический метод	5.0	Закрепление отсутствует
722	513190.21	3295412.54	Картометрический метод	5.0	Закрепление отсутствует
723	513188.77	3295408.22	Картометрический метод	5.0	Закрепление отсутствует
724	513187.25	3295405.49	Картометрический метод	5.0	Закрепление отсутствует
725	513182.40	3295399.12	Картометрический метод	5.0	Закрепление отсутствует
726	513179.08	3295395.82	Картометрический метод	5.0	Закрепление отсутствует
727	513174.68	3295389.30	Картометрический метод	5.0	Закрепление отсутствует
728	513171.80	3295383.24	Картометрический метод	5.0	Закрепление отсутствует
729	513169.01	3295378.47	Картометрический метод	5.0	Закрепление отсутствует
730	513163.01	3295369.83	Картометрический метод	5.0	Закрепление отсутствует
731	513159.00	3295363.02	Картометрический метод	5.0	Закрепление отсутствует
732	513157.86	3295360.97	Картометрический метод	5.0	Закрепление отсутствует
733	513156.95	3295360.14	Картометрический метод	5.0	Закрепление отсутствует
734	513154.37	3295359.46	Картометрический метод	5.0	Закрепление отсутствует
735	513152.17	3295358.85	Картометрический метод	5.0	Закрепление отсутствует
736	513149.83	3295357.48	Картометрический метод	5.0	Закрепление отсутствует
737	513146.66	3295353.41	Картометрический метод	5.0	Закрепление отсутствует
738	513141.20	3295345.60	Картометрический метод	5.0	Закрепление отсутствует
739	513133.05	3295336.07	Картометрический метод	5.0	Закрепление отсутствует
740	513129.03	3295330.92	Картометрический метод	5.0	Закрепление отсутствует
741	513126.83	3295329.17	Картометрический метод	5.0	Закрепление отсутствует
742	513119.70	3295323.94	Картометрический метод	5.0	Закрепление отсутствует

2. Сведения о характерных точках границ объекта

Обозначение характерных точек границ	Координаты, м		Метод определения координат характерной точки	Средняя квадратическая погрешность положения характерной точки (M _t), м	Описание обозначения точки на местности (при наличии)
	X	Y			
1	2	3	4	5	6
743	513111.58	3295316.68	Картометрический метод	5.0	Закрепление отсутствует
744	513103.85	3295308.27	Картометрический метод	5.0	Закрепление отсутствует
745	513098.80	3295301.54	Картометрический метод	5.0	Закрепление отсутствует
746	513094.02	3295295.70	Картометрический метод	5.0	Закрепление отсутствует
747	513091.36	3295292.67	Картометрический метод	5.0	Закрепление отсутствует
748	513089.24	3295289.94	Картометрический метод	5.0	Закрепление отсутствует
749	513088.40	3295287.66	Картометрический метод	5.0	Закрепление отсутствует
750	513087.90	3295285.56	Картометрический метод	5.0	Закрепление отсутствует
751	513086.38	3295280.26	Картометрический метод	5.0	Закрепление отсутствует
752	513082.77	3295273.84	Картометрический метод	5.0	Закрепление отсутствует
753	513077.65	3295266.51	Картометрический метод	5.0	Закрепление отсутствует
754	513075.21	3295261.42	Картометрический метод	5.0	Закрепление отсутствует
755	513071.93	3295252.72	Картометрический метод	5.0	Закрепление отсутствует
756	513069.41	3295241.89	Картометрический метод	5.0	Закрепление отсутствует
757	513066.89	3295231.32	Картометрический метод	5.0	Закрепление отсутствует
758	513066.21	3295226.74	Картометрический метод	5.0	Закрепление отсутствует
759	513066.21	3295220.71	Картометрический метод	5.0	Закрепление отсутствует
760	513067.05	3295216.52	Картометрический метод	5.0	Закрепление отсутствует
761	513068.43	3295214.08	Картометрический метод	5.0	Закрепление отсутствует
762	513073.23	3295209.59	Картометрический метод	5.0	Закрепление отсутствует
763	513080.72	3295203.11	Картометрический метод	5.0	Закрепление отсутствует
764	513083.75	3295198.94	Картометрический метод	5.0	Закрепление отсутствует
765	513086.42	3295192.30	Картометрический метод	5.0	Закрепление отсутствует
766	513089.32	3295184.37	Картометрический метод	5.0	Закрепление отсутствует
767	513096.29	3295160.14	Картометрический метод	5.0	Закрепление отсутствует

2. Сведения о характерных точках границ объекта

Обозначение характерных точек границ	Координаты, м		Метод определения координат характерной точки	Средняя квадратическая погрешность положения характерной точки (M _t), м	Описание обозначения точки на местности (при наличии)
	X	Y			
1	2	3	4	5	6
768	513101.76	3295143.26	Картометрический метод	5.0	Закрепление отсутствует
769	513104.65	3295130.29	Картометрический метод	5.0	Закрепление отсутствует
770	513105.57	3295124.65	Картометрический метод	5.0	Закрепление отсутствует
771	513105.11	3295119.31	Картометрический метод	5.0	Закрепление отсутствует
772	513102.83	3295113.66	Картометрический метод	5.0	Закрепление отсутствует
773	513102.06	3295108.01	Картометрический метод	5.0	Закрепление отсутствует
774	513102.68	3295106.18	Картометрический метод	5.0	Закрепление отсутствует
775	513108.16	3295099.01	Картометрический метод	5.0	Закрепление отсутствует
776	513114.55	3295092.02	Картометрический метод	5.0	Закрепление отсутствует
777	513120.20	3295081.94	Картометрический метод	5.0	Закрепление отсутствует
778	513126.43	3295072.83	Картометрический метод	5.0	Закрепление отсутствует
779	513128.56	3295066.58	Картометрический метод	5.0	Закрепление отсутствует
780	513133.14	3295048.76	Картометрический метод	5.0	Закрепление отсутствует
781	513138.64	3295024.96	Картометрический метод	5.0	Закрепление отсутствует
782	513142.14	3295007.93	Картометрический метод	5.0	Закрепление отсутствует
426	513144.87	3294993.18	Картометрический метод	5.0	Закрепление отсутствует
783	514297.95	3296173.44	Картометрический метод	5.0	Закрепление отсутствует
784	514293.75	3296172.16	Картометрический метод	5.0	Закрепление отсутствует
785	514288.99	3296170.20	Картометрический метод	5.0	Закрепление отсутствует
786	514286.56	3296168.83	Картометрический метод	5.0	Закрепление отсутствует
787	514281.92	3296167.47	Картометрический метод	5.0	Закрепление отсутствует
788	514274.49	3296165.95	Картометрический метод	5.0	Закрепление отсутствует
789	514268.32	3296163.77	Картометрический метод	5.0	Закрепление отсутствует
790	514262.55	3296162.25	Картометрический метод	5.0	Закрепление отсутствует
791	514257.12	3296160.58	Картометрический метод	5.0	Закрепление отсутствует

2. Сведения о характерных точках границ объекта

Обозначение характерных точек границ	Координаты, м		Метод определения координат характерной точки	Средняя квадратическая погрешность положения характерной точки (M _t), м	Описание обозначения точки на местности (при наличии)
	X	Y			
1	2	3	4	5	6
792	514248.48	3296157.25	Картометрический метод	5.0	Закрепление отсутствует
793	514236.41	3296152.02	Картометрический метод	5.0	Закрепление отсутствует
794	514228.47	3296148.77	Картометрический метод	5.0	Закрепление отсутствует
795	514220.28	3296145.58	Картометрический метод	5.0	Закрепление отсутствует
796	514213.26	3296143.01	Картометрический метод	5.0	Закрепление отсутствует
797	514209.62	3296141.11	Картометрический метод	5.0	Закрепление отсутствует
798	514206.05	3296138.01	Картометрический метод	5.0	Закрепление отсутствует
799	514204.57	3296136.65	Картометрический метод	5.0	Закрепление отсутствует
800	514202.82	3296136.72	Картометрический метод	5.0	Закрепление отсутствует
801	514198.27	3296136.65	Картометрический метод	5.0	Закрепление отсутствует
802	514195.24	3296136.88	Картометрический метод	5.0	Закрепление отсутствует
803	514192.88	3296136.65	Картометрический метод	5.0	Закрепление отсутствует
804	514190.40	3296135.67	Картометрический метод	5.0	Закрепление отсутствует
805	514185.01	3296132.94	Картометрический метод	5.0	Закрепление отсутствует
806	514181.82	3296132.10	Картометрический метод	5.0	Закрепление отсутствует
807	514177.13	3296131.35	Картометрический метод	5.0	Закрепление отсутствует
808	514174.96	3296130.22	Картометрический метод	5.0	Закрепление отсутствует
809	514172.22	3296129.16	Картометрический метод	5.0	Закрепление отсутствует
810	514169.04	3296128.32	Картометрический метод	5.0	Закрепление отсутствует
811	514165.70	3296128.62	Картометрический метод	5.0	Закрепление отсутствует
812	514163.20	3296128.85	Картометрический метод	5.0	Закрепление отсутствует
813	514160.92	3296128.25	Картометрический метод	5.0	Закрепление отсутствует
814	514158.06	3296126.58	Картометрический метод	5.0	Закрепление отсутствует
815	514153.82	3296124.77	Картометрический метод	5.0	Закрепление отсутствует
816	514149.19	3296123.10	Картометрический метод	5.0	Закрепление отсутствует

2. Сведения о характерных точках границ объекта

Обозначение характерных точек границ	Координаты, м		Метод определения координат характерной точки	Средняя квадратическая погрешность положения характерной точки (M _t), м	Описание обозначения точки на местности (при наличии)
	X	Y			
1	2	3	4	5	6
817	514142.50	3296120.82	Картометрический метод	5.0	Закрепление отсутствует
818	514134.27	3296118.41	Картометрический метод	5.0	Закрепление отсутствует
819	514130.18	3296117.04	Картометрический метод	5.0	Закрепление отсутствует
820	514126.84	3296116.59	Картометрический метод	5.0	Закрепление отсутствует
821	514124.41	3296116.13	Картометрический метод	5.0	Закрепление отсутствует
822	514120.58	3296114.47	Картометрический метод	5.0	Закрепление отсутствует
823	514119.36	3296113.10	Картометрический метод	5.0	Закрепление отсутствует
824	514118.30	3296111.51	Картометрический метод	5.0	Закрепление отсутствует
825	514116.10	3296109.84	Картометрический метод	5.0	Закрепление отсутствует
826	514105.02	3296104.99	Картометрический метод	5.0	Закрепление отсутствует
827	514090.57	3296098.87	Картометрический метод	5.0	Закрепление отсутствует
828	514083.98	3296095.91	Картометрический метод	5.0	Закрепление отсутствует
829	514075.56	3296092.88	Картометрический метод	5.0	Закрепление отсутствует
830	514067.80	3296090.85	Картометрический метод	5.0	Закрепление отсутствует
831	514071.58	3296078.66	Картометрический метод	5.0	Закрепление отсутствует
832	514074.06	3296077.49	Картометрический метод	5.0	Закрепление отсутствует
833	514077.10	3296075.40	Картометрический метод	5.0	Закрепление отсутствует
834	514079.13	3296073.45	Картометрический метод	5.0	Закрепление отсутствует
835	514080.84	3296071.31	Картометрический метод	5.0	Закрепление отсутствует
836	514083.13	3296066.95	Картометрический метод	5.0	Закрепление отсутствует
837	514083.99	3296064.12	Картометрический метод	5.0	Закрепление отсутствует
838	514094.38	3296070.48	Картометрический метод	5.0	Закрепление отсутствует
839	514115.91	3296078.81	Картометрический метод	5.0	Закрепление отсутствует
840	514162.49	3296103.72	Картометрический метод	5.0	Закрепление отсутствует
841	514204.50	3296118.33	Картометрический метод	5.0	Закрепление отсутствует

2. Сведения о характерных точках границ объекта

Обозначение характерных точек границ	Координаты, м		Метод определения координат характерной точки	Средняя квадратическая погрешность положения характерной точки (M _t), м	Описание обозначения точки на местности (при наличии)
	X	Y			
1	2	3	4	5	6
842	514235.23	3296131.75	Картометрический метод	5.0	Закрепление отсутствует
843	514268.10	3296144.21	Картометрический метод	5.0	Закрепление отсутствует
844	514303.58	3296157.94	Картометрический метод	5.0	Закрепление отсутствует
783	514297.95	3296173.44	Картометрический метод	5.0	Закрепление отсутствует
845	513319.91	3294874.90	Картометрический метод	5.0	Закрепление отсутствует
846	513318.38	3294891.50	Картометрический метод	5.0	Закрепление отсутствует
847	513317.10	3294894.87	Картометрический метод	5.0	Закрепление отсутствует
848	513317.96	3294896.08	Картометрический метод	5.0	Закрепление отсутствует
849	513317.30	3294903.26	Картометрический метод	5.0	Закрепление отсутствует
850	513315.50	3294903.51	Картометрический метод	5.0	Закрепление отсутствует
851	513313.54	3294902.37	Картометрический метод	5.0	Закрепление отсутствует
852	513271.99	3294877.63	Картометрический метод	5.0	Закрепление отсутствует
853	513268.41	3294876.17	Картометрический метод	5.0	Закрепление отсутствует
854	513242.13	3294871.69	Картометрический метод	5.0	Закрепление отсутствует
855	513238.25	3294871.40	Картометрический метод	5.0	Закрепление отсутствует
856	513234.66	3294872.83	Картометрический метод	5.0	Закрепление отсутствует
857	513232.91	3294879.26	Картометрический метод	5.0	Закрепление отсутствует
858	513224.03	3294875.85	Картометрический метод	5.0	Закрепление отсутствует
859	513214.25	3294873.20	Картометрический метод	5.0	Закрепление отсутствует
860	513205.36	3294871.62	Картометрический метод	5.0	Закрепление отсутствует
861	513227.69	3294823.94	Картометрический метод	5.0	Закрепление отсутствует
862	513235.47	3294828.62	Картометрический метод	5.0	Закрепление отсутствует
863	513289.56	3294861.19	Картометрический метод	5.0	Закрепление отсутствует
864	513300.47	3294874.07	Картометрический метод	5.0	Закрепление отсутствует
845	513319.91	3294874.90	Картометрический метод	5.0	Закрепление отсутствует

2. Сведения о характерных точках границ объекта

Обозначение характерных точек границ	Координаты, м		Метод определения координат характерной точки	Средняя квадратическая погрешность положения характерной точки (M _t), м	Описание обозначения точки на местности (при наличии)
	X	Y			
1	2	3	4	5	6
865	513038.90	3294102.01	Картометрический метод	5.0	Закрепление отсутствует
866	513049.38	3294102.50	Картометрический метод	5.0	Закрепление отсутствует
867	513047.23	3294175.30	Картометрический метод	5.0	Закрепление отсутствует
868	513048.65	3294219.65	Картометрический метод	5.0	Закрепление отсутствует
869	513057.15	3294241.73	Картометрический метод	5.0	Закрепление отсутствует
870	513046.74	3294242.46	Картометрический метод	5.0	Закрепление отсутствует
871	513031.60	3294311.30	Картометрический метод	5.0	Закрепление отсутствует
872	513033.44	3294319.08	Картометрический метод	5.0	Закрепление отсутствует
873	513039.85	3294324.83	Картометрический метод	5.0	Закрепление отсутствует
874	513027.64	3294366.89	Картометрический метод	5.0	Закрепление отсутствует
875	513027.97	3294398.01	Картометрический метод	5.0	Закрепление отсутствует
876	513034.25	3294422.13	Картометрический метод	5.0	Закрепление отсутствует
877	513050.18	3294441.14	Картометрический метод	5.0	Закрепление отсутствует
878	513138.82	3294471.17	Картометрический метод	5.0	Закрепление отсутствует
879	513139.20	3294470.91	Картометрический метод	5.0	Закрепление отсутствует
880	513139.04	3294471.24	Картометрический метод	5.0	Закрепление отсутствует
881	513145.32	3294475.54	Картометрический метод	5.0	Закрепление отсутствует
882	513152.10	3294477.73	Картометрический метод	5.0	Закрепление отсутствует
883	513192.25	3294492.57	Картометрический метод	5.0	Закрепление отсутствует
884	513210.39	3294499.20	Картометрический метод	5.0	Закрепление отсутствует
885	513191.24	3294533.46	Картометрический метод	5.0	Закрепление отсутствует
886	513189.86	3294531.78	Картометрический метод	5.0	Закрепление отсутствует
887	513184.67	3294528.43	Картометрический метод	5.0	Закрепление отсутствует
888	513179.03	3294525.07	Картометрический метод	5.0	Закрепление отсутствует
889	513177.04	3294523.24	Картометрический метод	5.0	Закрепление отсутствует

2. Сведения о характерных точках границ объекта

Обозначение характерных точек границ	Координаты, м		Метод определения координат характерной точки	Средняя квадратическая погрешность положения характерной точки (M _t), м	Описание обозначения точки на местности (при наличии)
	X	Y			
1	2	3	4	5	6
890	513176.28	3294520.95	Картометрический метод	5.0	Закрепление отсутствует
891	513177.04	3294518.82	Картометрический метод	5.0	Закрепление отсутствует
892	513178.87	3294514.69	Картометрический метод	5.0	Закрепление отсутствует
893	513179.48	3294511.80	Картометрический метод	5.0	Закрепление отсутствует
894	513179.03	3294509.05	Картометрический метод	5.0	Закрепление отсутствует
895	513178.11	3294506.75	Картометрический метод	5.0	Закрепление отсутствует
896	513174.14	3294502.94	Картометрический метод	5.0	Закрепление отсутствует
897	513172.87	3294501.75	Картометрический метод	5.0	Закрепление отсутствует
898	513171.50	3294500.76	Картометрический метод	5.0	Закрепление отсутствует
899	513169.51	3294500.22	Картометрический метод	5.0	Закрепление отсутствует
900	513164.77	3294498.85	Картометрический метод	5.0	Закрепление отсутствует
901	513161.80	3294497.09	Картометрический метод	5.0	Закрепление отсутствует
902	513155.99	3294493.74	Картометрический метод	5.0	Закрепление отсутствует
903	513146.10	3294488.70	Картометрический метод	5.0	Закрепление отсутствует
904	513140.45	3294486.72	Картометрический метод	5.0	Закрепление отсутствует
905	513135.49	3294485.27	Картометрический метод	5.0	Закрепление отсутствует
906	513130.57	3294483.52	Картометрический метод	5.0	Закрепление отсутствует
907	513129.27	3294482.68	Картометрический метод	5.0	Закрепление отсутствует
908	513128.43	3294481.00	Картометрический метод	5.0	Закрепление отсутствует
909	513126.83	3294479.25	Картометрический метод	5.0	Закрепление отсутствует
910	513123.78	3294477.57	Картометрический метод	5.0	Закрепление отсутствует
911	513118.20	3294475.74	Картометрический метод	5.0	Закрепление отсутствует
912	513105.40	3294473.22	Картометрический метод	5.0	Закрепление отсутствует
913	513094.73	3294470.86	Картометрический метод	5.0	Закрепление отсутствует
914	513089.36	3294469.34	Картометрический метод	5.0	Закрепление отсутствует

2. Сведения о характерных точках границ объекта

Обозначение характерных точек границ	Координаты, м		Метод определения координат характерной точки	Средняя квадратическая погрешность положения характерной точки (M _t), м	Описание обозначения точки на местности (при наличии)
	X	Y			
1	2	3	4	5	6
915	513081.27	3294468.12	Картометрический метод	5.0	Закрепление отсутствует
916	513072.90	3294467.30	Картометрический метод	5.0	Закрепление отсутствует
917	513064.11	3294465.62	Картометрический метод	5.0	Закрепление отсутствует
918	513056.37	3294461.81	Картометрический метод	5.0	Закрепление отсутствует
919	513046.53	3294455.25	Картометрический метод	5.0	Закрепление отсутствует
920	513037.17	3294447.71	Картометрический метод	5.0	Закрепление отсутствует
921	513030.00	3294438.71	Картометрический метод	5.0	Закрепление отсутствует
922	513025.07	3294430.66	Картометрический метод	5.0	Закрепление отсутствует
923	513022.09	3294422.34	Картометрический метод	5.0	Закрепление отсутствует
924	513020.56	3294416.77	Картометрический метод	5.0	Закрепление отсутствует
925	513017.73	3294407.31	Картометрический метод	5.0	Закрепление отсутствует
926	513015.37	3294399.88	Картометрический метод	5.0	Закрепление отсутствует
927	513011.25	3294390.79	Картометрический метод	5.0	Закрепление отсутствует
928	513007.84	3294385.19	Картометрический метод	5.0	Закрепление отсутствует
929	513006.77	3294382.51	Картометрический метод	5.0	Закрепление отсутствует
930	513006.47	3294380.08	Картометрический метод	5.0	Закрепление отсутствует
931	513006.39	3294375.88	Картометрический метод	5.0	Закрепление отсутствует
932	513005.67	3294371.31	Картометрический метод	5.0	Закрепление отсутствует
933	513003.99	3294365.05	Картометрический метод	5.0	Закрепление отсутствует
934	513001.09	3294360.17	Картометрический метод	5.0	Закрепление отсутствует
935	513000.48	3294357.42	Картометрический метод	5.0	Закрепление отсутствует
936	513001.24	3294351.92	Картометрический метод	5.0	Закрепление отсутствует
937	513001.24	3294349.79	Картометрический метод	5.0	Закрепление отсутствует
938	513000.17	3294347.81	Картометрический метод	5.0	Закрепление отсутствует
939	512998.65	3294345.37	Картометрический метод	5.0	Закрепление отсутствует

2. Сведения о характерных точках границ объекта

Обозначение характерных точек границ	Координаты, м		Метод определения координат характерной точки	Средняя квадратическая погрешность положения характерной точки (M _t), м	Описание обозначения точки на местности (при наличии)
	X	Y			
1	2	3	4	5	6
940	512998.65	3294344.00	Картометрический метод	5.0	Закрепление отсутствует
941	513001.55	3294336.51	Картометрический метод	5.0	Закрепление отсутствует
942	513003.23	3294334.23	Картометрический метод	5.0	Закрепление отсутствует
943	513004.14	3294334.38	Картометрический метод	5.0	Закрепление отсутствует
944	513004.60	3294336.67	Картометрический метод	5.0	Закрепление отсутствует
945	513004.75	3294342.78	Картометрический метод	5.0	Закрепление отсутствует
946	513004.75	3294347.96	Картометрический метод	5.0	Закрепление отсутствует
947	513004.60	3294351.31	Картометрический метод	5.0	Закрепление отсутствует
948	513005.21	3294351.62	Картометрический метод	5.0	Закрепление отсутствует
949	513005.51	3294350.55	Картометрический метод	5.0	Закрепление отсутствует
950	513008.26	3294339.87	Картометрический метод	5.0	Закрепление отсутствует
951	513011.12	3294328.21	Картометрический метод	5.0	Закрепление отсутствует
952	513012.80	3294324.85	Картометрический метод	5.0	Закрепление отсутствует
953	513014.02	3294321.80	Картометрический метод	5.0	Закрепление отсутствует
954	513015.40	3294320.73	Картометрический метод	5.0	Закрепление отсутствует
955	513016.16	3294320.73	Картометрический метод	5.0	Закрепление отсутствует
956	513016.77	3294320.73	Картометрический метод	5.0	Закрепление отсутствует
957	513017.53	3294319.20	Картометрический метод	5.0	Закрепление отсутствует
958	513020.13	3294308.37	Картометрический метод	5.0	Закрепление отсутствует
959	513022.88	3294301.04	Картометрический метод	5.0	Закрепление отсутствует
960	513025.63	3294292.50	Картометрический метод	5.0	Закрепление отсутствует
961	513026.85	3294283.19	Картометрический метод	5.0	Закрепление отсутствует
962	513026.65	3294276.91	Картометрический метод	5.0	Закрепление отсутствует
963	513026.19	3294270.95	Картометрический метод	5.0	Закрепление отсутствует
964	513025.43	3294263.93	Картометрический метод	5.0	Закрепление отсутствует

2. Сведения о характерных точках границ объекта

Обозначение характерных точек границ	Координаты, м		Метод определения координат характерной точки	Средняя квадратическая погрешность положения характерной точки (M _t), м	Описание обозначения точки на местности (при наличии)
	X	Y			
1	2	3	4	5	6
965	513024.67	3294260.88	Картометрический метод	5.0	Закрепление отсутствует
966	513024.06	3294258.44	Картометрический метод	5.0	Закрепление отсутствует
967	513024.51	3294256.31	Картометрический метод	5.0	Закрепление отсутствует
968	513026.65	3294254.48	Картометрический метод	5.0	Закрепление отсутствует
969	513028.03	3294252.49	Картометрический метод	5.0	Закрепление отсутствует
970	513029.09	3294250.51	Картометрический метод	5.0	Закрепление отсутствует
971	513029.87	3294247.46	Картометрический метод	5.0	Закрепление отсутствует
972	513030.78	3294237.84	Картометрический метод	5.0	Закрепление отсутствует
973	513032.16	3294230.52	Картометрический метод	5.0	Закрепление отсутствует
974	513033.38	3294227.47	Картометрический метод	5.0	Закрепление отсутствует
975	513033.99	3294223.80	Картометрический метод	5.0	Закрепление отсутствует
976	513033.68	3294216.02	Картометрический метод	5.0	Закрепление отсутствует
977	513034.29	3294201.61	Картометрический метод	5.0	Закрепление отсутствует
978	513033.53	3294192.45	Картометрический метод	5.0	Закрепление отсутствует
979	513033.83	3294184.98	Картометрический метод	5.0	Закрепление отсутствует
980	513034.14	3294179.33	Картометрический метод	5.0	Закрепление отсутствует
981	513033.38	3294171.55	Картометрический метод	5.0	Закрепление отсутствует
982	513033.99	3294163.61	Картометрический метод	5.0	Закрепление отсутствует
983	513035.67	3294152.93	Картометрический метод	5.0	Закрепление отсутствует
984	513036.88	3294141.86	Картометрический метод	5.0	Закрепление отсутствует
985	513036.88	3294132.86	Картометрический метод	5.0	Закрепление отсутствует
986	513036.72	3294128.13	Картометрический метод	5.0	Закрепление отсутствует
987	513035.81	3294124.62	Картометрический метод	5.0	Закрепление отсутствует
988	513035.81	3294122.48	Картометрический метод	5.0	Закрепление отсутствует
989	513036.57	3294119.28	Картометрический метод	5.0	Закрепление отсутствует

2. Сведения о характерных точках границ объекта

Обозначение характерных точек границ	Координаты, м		Метод определения координат характерной точки	Средняя квадратическая погрешность положения характерной точки (M _t), м	Описание обозначения точки на местности (при наличии)
	X	Y			
1	2	3	4	5	6
990	513037.64	3294111.34	Картометрический метод	5.0	Закрепление отсутствует
991	513038.33	3294106.00	Картометрический метод	5.0	Закрепление отсутствует
865	513038.90	3294102.01	Картометрический метод	5.0	Закрепление отсутствует
992	513103.87	3293926.41	Картометрический метод	5.0	Закрепление отсутствует
993	513101.73	3293929.47	Картометрический метод	5.0	Закрепление отсутствует
994	513090.48	3293979.83	Картометрический метод	5.0	Закрепление отсутствует
995	513075.80	3294005.33	Картометрический метод	5.0	Закрепление отсутствует
996	513061.21	3293999.41	Картометрический метод	5.0	Закрепление отсутствует
997	513058.05	3293998.17	Картометрический метод	5.0	Закрепление отсутствует
998	513059.73	3293996.18	Картометрический метод	5.0	Закрепление отсутствует
999	513060.64	3293994.66	Картометрический метод	5.0	Закрепление отсутствует
1000	513060.95	3293992.82	Картометрический метод	5.0	Закрепление отсутствует
1001	513060.95	3293990.08	Картометрический метод	5.0	Закрепление отсутствует
1002	513061.56	3293988.71	Картометрический метод	5.0	Закрепление отсутствует
1003	513063.08	3293986.72	Картометрический метод	5.0	Закрепление отсутствует
1004	513065.37	3293985.05	Картометрический метод	5.0	Закрепление отсутствует
1005	513066.29	3293983.52	Картометрический метод	5.0	Закрепление отсутствует
1006	513066.75	3293981.38	Картометрический метод	5.0	Закрепление отсутствует
1007	513067.52	3293978.64	Картометрический метод	5.0	Закрепление отсутствует
1008	513068.44	3293977.41	Картометрический метод	5.0	Закрепление отсутствует
1009	513069.50	3293976.66	Картометрический метод	5.0	Закрепление отсутствует
1010	513071.64	3293976.35	Картометрический метод	5.0	Закрепление отсутствует
1011	513073.32	3293975.58	Картометрический метод	5.0	Закрепление отсутствует
1012	513076.54	3293973.75	Картометрический метод	5.0	Закрепление отсутствует
1013	513077.91	3293972.38	Картометрический метод	5.0	Закрепление отсутствует

2. Сведения о характерных точках границ объекта

Обозначение характерных точек границ	Координаты, м		Метод определения координат характерной точки	Средняя квадратическая погрешность положения характерной точки (M _t), м	Описание обозначения точки на местности (при наличии)
	X	Y			
1	2	3	4	5	6
1014	513078.06	3293971.16	Картометрический метод	5.0	Закрепление отсутствует
1015	513077.60	3293970.39	Картометрический метод	5.0	Закрепление отсутствует
1016	513077.91	3293968.41	Картометрический метод	5.0	Закрепление отсутствует
1017	513081.11	3293964.29	Картометрический метод	5.0	Закрепление отсутствует
1018	513082.79	3293962.15	Картометрический метод	5.0	Закрепление отсутствует
1019	513083.86	3293958.65	Картометрический метод	5.0	Закрепление отсутствует
1020	513084.47	3293955.14	Картометрический метод	5.0	Закрепление отсутствует
1021	513084.47	3293951.02	Картометрический метод	5.0	Закрепление отсутствует
1022	513086.91	3293934.31	Картометрический метод	5.0	Закрепление отсутствует
1023	513087.21	3293926.53	Картометрический метод	5.0	Закрепление отсутствует
1024	513087.67	3293923.63	Картометрический метод	5.0	Закрепление отсутствует
1025	513089.04	3293920.58	Картометрический метод	5.0	Закрепление отсутствует
1026	513089.36	3293917.76	Картометрический метод	5.0	Закрепление отсутствует
992	513103.87	3293926.41	Картометрический метод	5.0	Закрепление отсутствует
1027	512925.40	3293322.30	Картометрический метод	5.0	Закрепление отсутствует
1028	512930.16	3293331.93	Картометрический метод	5.0	Закрепление отсутствует
1029	512925.45	3293342.45	Картометрический метод	5.0	Закрепление отсутствует
1030	512925.53	3293347.62	Картометрический метод	5.0	Закрепление отсутствует
1031	512945.17	3293373.27	Картометрический метод	5.0	Закрепление отсутствует
1032	512945.12	3293373.57	Картометрический метод	5.0	Закрепление отсутствует
1033	512933.26	3293377.43	Картометрический метод	5.0	Закрепление отсутствует
1034	512931.90	3293404.11	Картометрический метод	5.0	Закрепление отсутствует
1035	512914.11	3293423.13	Картометрический метод	5.0	Закрепление отсутствует
1036	512892.28	3293452.29	Картометрический метод	5.0	Закрепление отсутствует
1037	512904.87	3293462.11	Картометрический метод	5.0	Закрепление отсутствует

2. Сведения о характерных точках границ объекта

Обозначение характерных точек границ	Координаты, м		Метод определения координат характерной точки	Средняя квадратическая погрешность положения характерной точки (M _t), м	Описание обозначения точки на местности (при наличии)
	X	Y			
1	2	3	4	5	6
1038	512906.01	3293463.20	Картометрический метод	5.0	Закрепление отсутствует
1039	512907.62	3293467.64	Картометрический метод	5.0	Закрепление отсутствует
1040	512909.46	3293471.64	Картометрический метод	5.0	Закрепление отсутствует
1041	512897.95	3293478.82	Картометрический метод	5.0	Закрепление отсутствует
1042	512901.77	3293484.28	Картометрический метод	5.0	Закрепление отсутствует
1043	512917.14	3293510.04	Картометрический метод	5.0	Закрепление отсутствует
1044	512898.37	3293520.05	Картометрический метод	5.0	Закрепление отсутствует
1045	512897.30	3293517.08	Картометрический метод	5.0	Закрепление отсутствует
1046	512894.40	3293512.81	Картометрический метод	5.0	Закрепление отсутствует
1047	512889.26	3293505.85	Картометрический метод	5.0	Закрепление отсутствует
1048	512882.70	3293498.07	Картометрический метод	5.0	Закрепление отсутствует
1049	512879.48	3293493.34	Картометрический метод	5.0	Закрепление отсутствует
1050	512873.68	3293485.86	Картометрический метод	5.0	Закрепление отсутствует
1051	512869.57	3293479.30	Картометрический метод	5.0	Закрепление отсутствует
1052	512869.27	3293477.01	Картометрический метод	5.0	Закрепление отсутствует
1053	512868.20	3293475.33	Картометрический метод	5.0	Закрепление отсутствует
1054	512865.30	3293472.58	Картометрический метод	5.0	Закрепление отсутствует
1055	512861.33	3293467.55	Картометрический метод	5.0	Закрепление отсутствует
1056	512859.52	3293464.71	Картометрический метод	5.0	Закрепление отсутствует
1057	512859.86	3293464.10	Картометрический метод	5.0	Закрепление отсутствует
1058	512860.24	3293463.63	Картометрический метод	5.0	Закрепление отсутствует
1059	512860.01	3293462.95	Картометрический метод	5.0	Закрепление отсутствует
1060	512858.56	3293461.19	Картометрический метод	5.0	Закрепление отсутствует
1061	512856.58	3293459.21	Картометрический метод	5.0	Закрепление отсутствует
1062	512855.51	3293458.06	Картометрический метод	5.0	Закрепление отсутствует

2. Сведения о характерных точках границ объекта

Обозначение характерных точек границ	Координаты, м		Метод определения координат характерной точки	Средняя квадратическая погрешность положения характерной точки (M _t), м	Описание обозначения точки на местности (при наличии)
	X	Y			
1	2	3	4	5	6
1063	512855.59	3293457.45	Картометрический метод	5.0	Закрепление отсутствует
1064	512857.57	3293454.79	Картометрический метод	5.0	Закрепление отсутствует
1065	512865.81	3293448.07	Картометрический метод	5.0	Закрепление отсутствует
1066	512878.55	3293439.22	Картометрический метод	5.0	Закрепление отсутствует
1067	512884.70	3293436.43	Картометрический метод	5.0	Закрепление отсутствует
1068	512887.29	3293434.60	Картометрический метод	5.0	Закрепление отсутствует
1069	512890.59	3293430.40	Картометрический метод	5.0	Закрепление отсутствует
1070	512891.89	3293427.62	Картометрический метод	5.0	Закрепление отсутствует
1071	512892.34	3293423.50	Картометрический метод	5.0	Закрепление отсутствует
1072	512892.65	3293419.91	Картометрический метод	5.0	Закрепление отсутствует
1073	512893.49	3293418.85	Картометрический метод	5.0	Закрепление отсутствует
1074	512894.71	3293418.31	Картометрический метод	5.0	Закрепление отсутствует
1075	512895.78	3293417.09	Картометрический метод	5.0	Закрепление отсутствует
1076	512896.31	3293415.64	Картометрический метод	5.0	Закрепление отсутствует
1077	512896.01	3293413.35	Картометрический метод	5.0	Закрепление отсутствует
1078	512894.10	3293409.84	Картометрический метод	5.0	Закрепление отсутствует
1079	512892.88	3293408.47	Картометрический метод	5.0	Закрепление отсутствует
1080	512891.43	3293408.47	Картометрический метод	5.0	Закрепление отсутствует
1081	512889.44	3293409.53	Картометрический метод	5.0	Закрепление отсутствует
1082	512888.21	3293409.62	Картометрический метод	5.0	Закрепление отсутствует
1083	512885.31	3293407.40	Картометрический метод	5.0	Закрепление отсутствует
1084	512884.17	3293405.26	Картометрический метод	5.0	Закрепление отсутствует
1085	512884.24	3293402.67	Картометрический метод	5.0	Закрепление отсутствует
1086	512885.31	3293399.39	Картометрический метод	5.0	Закрепление отсутствует
1087	512888.97	3293392.56	Картометрический метод	5.0	Закрепление отсутствует

2. Сведения о характерных точках границ объекта

Обозначение характерных точек границ	Координаты, м		Метод определения координат характерной точки	Средняя квадратическая погрешность положения характерной точки (M _t), м	Описание обозначения точки на местности (при наличии)
	X	Y			
1	2	3	4	5	6
1088	512892.49	3293386.98	Картометрический метод	5.0	Закрепление отсутствует
1089	512894.62	3293385.54	Картометрический метод	5.0	Закрепление отсутствует
1090	512896.61	3293383.32	Картометрический метод	5.0	Закрепление отсутствует
1091	512899.89	3293374.70	Картометрический метод	5.0	Закрепление отсутствует
1092	512904.70	3293368.56	Картометрический метод	5.0	Закрепление отсутствует
1093	512908.52	3293364.59	Картометрический метод	5.0	Закрепление отсутствует
1094	512910.96	3293360.62	Картометрический метод	5.0	Закрепление отсутствует
1095	512911.88	3293354.97	Картометрический метод	5.0	Закрепление отсутствует
1096	512911.42	3293352.84	Картометрический метод	5.0	Закрепление отсутствует
1097	512910.20	3293350.40	Картометрический метод	5.0	Закрепление отсутствует
1098	512910.35	3293347.80	Картометрический метод	5.0	Закрепление отсутствует
1099	512914.01	3293337.27	Картометрический метод	5.0	Закрепление отсутствует
1100	512917.97	3293329.49	Картометрический метод	5.0	Закрепление отсутствует
1101	512922.25	3293324.45	Картометрический метод	5.0	Закрепление отсутствует
1027	512925.40	3293322.30	Картометрический метод	5.0	Закрепление отсутствует
1102	512165.90	3292840.08	Картометрический метод	5.0	Закрепление отсутствует
1103	512195.03	3292871.05	Картометрический метод	5.0	Закрепление отсутствует
1104	512167.82	3292899.87	Картометрический метод	5.0	Закрепление отсутствует
1105	512180.07	3292911.38	Картометрический метод	5.0	Закрепление отсутствует
1106	512208.52	3292938.66	Картометрический метод	5.0	Закрепление отсутствует
1107	512204.87	3292942.66	Картометрический метод	5.0	Закрепление отсутствует
1108	512220.99	3292958.95	Картометрический метод	5.0	Закрепление отсутствует
1109	512237.10	3292975.26	Картометрический метод	5.0	Закрепление отсутствует
1110	512240.11	3292978.44	Картометрический метод	5.0	Закрепление отсутствует
1111	512235.99	3292981.94	Картометрический метод	5.0	Закрепление отсутствует

2. Сведения о характерных точках границ объекта

Обозначение характерных точек границ	Координаты, м		Метод определения координат характерной точки	Средняя квадратическая погрешность положения характерной точки (M _t), м	Описание обозначения точки на местности (при наличии)
	X	Y			
1	2	3	4	5	6
1112	512243.08	3292990.29	Картометрический метод	5.0	Закрепление отсутствует
1113	512239.31	3292993.78	Картометрический метод	5.0	Закрепление отсутствует
1114	512252.35	3293009.65	Картометрический метод	5.0	Закрепление отсутствует
1115	512251.03	3293011.49	Картометрический метод	5.0	Закрепление отсутствует
1116	512252.70	3293013.48	Картометрический метод	5.0	Закрепление отсутствует
1117	512255.18	3293012.14	Картометрический метод	5.0	Закрепление отсутствует
1118	512264.65	3293021.44	Картометрический метод	5.0	Закрепление отсутствует
1119	512291.61	3293046.11	Картометрический метод	5.0	Закрепление отсутствует
1120	512322.99	3293070.27	Картометрический метод	5.0	Закрепление отсутствует
1121	512379.97	3293115.58	Картометрический метод	5.0	Закрепление отсутствует
1122	512384.35	3293107.45	Картометрический метод	5.0	Закрепление отсутствует
1123	512385.40	3293103.51	Картометрический метод	5.0	Закрепление отсутствует
1124	512390.84	3293108.43	Картометрический метод	5.0	Закрепление отсутствует
1125	512425.21	3293136.00	Картометрический метод	5.0	Закрепление отсутствует
1126	512430.44	3293128.37	Картометрический метод	5.0	Закрепление отсутствует
1127	512432.45	3293126.61	Картометрический метод	5.0	Закрепление отсутствует
1128	512436.95	3293129.49	Картометрический метод	5.0	Закрепление отсутствует
1129	512455.23	3293146.36	Картометрический метод	5.0	Закрепление отсутствует
1130	512477.27	3293166.71	Картометрический метод	5.0	Закрепление отсутствует
1131	512499.31	3293187.06	Картометрический метод	5.0	Закрепление отсутствует
1132	512521.28	3293206.84	Картометрический метод	5.0	Закрепление отсутствует
1133	512539.43	3293220.91	Картометрический метод	5.0	Закрепление отсутствует
1134	512551.14	3293232.31	Картометрический метод	5.0	Закрепление отсутствует
1135	512592.55	3293263.77	Картометрический метод	5.0	Закрепление отсутствует
1136	512577.98	3293280.15	Картометрический метод	5.0	Закрепление отсутствует

2. Сведения о характерных точках границ объекта

Обозначение характерных точек границ	Координаты, м		Метод определения координат характерной точки	Средняя квадратическая погрешность положения характерной точки (M _t), м	Описание обозначения точки на местности (при наличии)
	X	Y			
1	2	3	4	5	6
1137	512576.55	3293279.10	Картометрический метод	5.0	Закрепление отсутствует
1138	512570.14	3293275.75	Картометрический метод	5.0	Закрепление отсутствует
1139	512563.92	3293272.11	Картометрический метод	5.0	Закрепление отсутствует
1140	512561.78	3293269.21	Картометрический метод	5.0	Закрепление отсутствует
1141	512560.25	3293266.76	Картометрический метод	5.0	Закрепление отсутствует
1142	512557.95	3293263.41	Картометрический метод	5.0	Закрепление отсутствует
1143	512553.68	3293260.05	Картометрический метод	5.0	Закрепление отсутствует
1144	512542.38	3293250.03	Картометрический метод	5.0	Закрепление отсутствует
1145	512533.99	3293243.11	Картометрический метод	5.0	Закрепление отсутствует
1146	512529.62	3293238.74	Картометрический метод	5.0	Закрепление отсутствует
1147	512528.10	3293236.60	Картометрический метод	5.0	Закрепление отсутствует
1148	512525.96	3293234.77	Картометрический метод	5.0	Закрепление отсутствует
1149	512500.91	3293217.47	Картометрический метод	5.0	Закрепление отсутствует
1150	512498.03	3293215.48	Картометрический метод	5.0	Закрепление отсутствует
1151	512492.76	3293211.21	Картометрический метод	5.0	Закрепление отсутствует
1152	512492.56	3293211.08	Картометрический метод	5.0	Закрепление отсутствует
1153	512488.06	3293208.95	Картометрический метод	5.0	Закрепление отсутствует
1154	512487.56	3293208.86	Картометрический метод	5.0	Закрепление отсутствует
1155	512484.45	3293209.08	Картометрический метод	5.0	Закрепление отсутствует
1156	512484.08	3293209.04	Картометрический метод	5.0	Закрепление отсутствует
1157	512478.69	3293207.33	Картометрический метод	5.0	Закрепление отсутствует
1158	512470.55	3293205.35	Картометрический метод	5.0	Закрепление отсутствует
1159	512470.05	3293205.06	Картометрический метод	5.0	Закрепление отсутствует
1160	512467.71	3293202.51	Картометрический метод	5.0	Закрепление отсутствует
1161	512467.45	3293201.82	Картометрический метод	5.0	Закрепление отсутствует

2. Сведения о характерных точках границ объекта

Обозначение характерных точек границ	Координаты, м		Метод определения координат характерной точки	Средняя квадратическая погрешность положения характерной точки (M _t), м	Описание обозначения точки на местности (при наличии)
	X	Y			
1	2	3	4	5	6
1162	512468.31	3293200.83	Картометрический метод	5.0	Закрепление отсутствует
1163	512468.92	3293200.74	Картометрический метод	5.0	Закрепление отсутствует
1164	512469.51	3293200.84	Картометрический метод	5.0	Закрепление отсутствует
1165	512471.57	3293201.87	Картометрический метод	5.0	Закрепление отсутствует
1166	512472.02	3293201.97	Картометрический метод	5.0	Закрепление отсутствует
1167	512472.38	3293201.97	Картометрический метод	5.0	Закрепление отсутствует
1168	512473.14	3293201.62	Картометрический метод	5.0	Закрепление отсутствует
1169	512473.37	3293200.81	Картометрический метод	5.0	Закрепление отсутствует
1170	512473.35	3293200.71	Картометрический метод	5.0	Закрепление отсутствует
1171	512473.13	3293200.24	Картометрический метод	5.0	Закрепление отсутствует
1172	512470.85	3293197.50	Картометрический метод	5.0	Закрепление отсутствует
1173	512470.65	3293197.31	Картометрический метод	5.0	Закрепление отсутствует
1174	512466.25	3293194.30	Картометрический метод	5.0	Закрепление отсутствует
1175	512465.53	3293194.14	Картометрический метод	5.0	Закрепление отсутствует
1176	512461.80	3293194.70	Картометрический метод	5.0	Закрепление отсутствует
1177	512460.67	3293193.88	Картометрический метод	5.0	Закрепление отсутствует
1178	512460.42	3293192.39	Картометрический метод	5.0	Закрепление отсутствует
1179	512459.75	3293191.60	Картометрический метод	5.0	Закрепление отсутствует
1180	512458.79	3293191.29	Картометрический метод	5.0	Закрепление отсутствует
1181	512452.01	3293189.19	Картометрический метод	5.0	Закрепление отсутствует
1182	512444.52	3293186.94	Картометрический метод	5.0	Закрепление отсутствует
1183	512444.25	3293186.81	Картометрический метод	5.0	Закрепление отсутствует
1184	512434.42	3293180.26	Картометрический метод	5.0	Закрепление отсутствует
1185	512433.99	3293179.60	Картометрический метод	5.0	Закрепление отсутствует
1186	512433.35	3293175.73	Картометрический метод	5.0	Закрепление отсутствует

2. Сведения о характерных точках границ объекта

Обозначение характерных точек границ	Координаты, м		Метод определения координат характерной точки	Средняя квадратическая погрешность положения характерной точки (M _t), м	Описание обозначения точки на местности (при наличии)
	X	Y			
1	2	3	4	5	6
1187	512433.11	3293175.23	Картометрический метод	5.0	Закрепление отсутствует
1188	512424.63	3293165.66	Картометрический метод	5.0	Закрепление отсутствует
1189	512424.35	3293165.43	Картометрический метод	5.0	Закрепление отсутствует
1190	512415.16	3293160.66	Картометрический метод	5.0	Закрепление отсутствует
1191	512414.82	3293160.37	Картометрический метод	5.0	Закрепление отсутствует
1192	512407.39	3293150.36	Картометрический метод	5.0	Закрепление отсутствует
1193	512407.21	3293150.17	Картометрический метод	5.0	Закрепление отсутствует
1194	512397.79	3293142.64	Картометрический метод	5.0	Закрепление отсутствует
1195	512384.79	3293130.79	Картометрический метод	5.0	Закрепление отсутствует
1196	512370.26	3293118.19	Картометрический метод	5.0	Закрепление отсутствует
1197	512364.56	3293113.26	Картометрический метод	5.0	Закрепление отсутствует
1198	512364.47	3293113.19	Картометрический метод	5.0	Закрепление отсутствует
1199	512353.53	3293105.64	Картометрический метод	5.0	Закрепление отсутствует
1200	512353.39	3293105.53	Картометрический метод	5.0	Закрепление отсутствует
1201	512347.87	3293100.01	Картометрический метод	5.0	Закрепление отсутствует
1202	512347.52	3293099.79	Картометрический метод	5.0	Закрепление отсутствует
1203	512342.95	3293098.03	Картометрический метод	5.0	Закрепление отсутствует
1204	512342.60	3293097.81	Картометрический метод	5.0	Закрепление отсутствует
1205	512336.67	3293091.88	Картометрический метод	5.0	Закрепление отсутствует
1206	512326.00	3293083.12	Картометрический метод	5.0	Закрепление отсутствует
1207	512325.88	3293083.03	Картометрический метод	5.0	Закрепление отсутствует
1208	512315.81	3293077.08	Картометрический метод	5.0	Закрепление отсутствует
1209	512315.49	3293076.77	Картометрический метод	5.0	Закрепление отсутствует
1210	512312.69	3293072.57	Картометрический метод	5.0	Закрепление отсутствует
1211	512312.37	3293072.27	Картометрический метод	5.0	Закрепление отсутствует

2. Сведения о характерных точках границ объекта

Обозначение характерных точек границ	Координаты, м		Метод определения координат характерной точки	Средняя квадратическая погрешность положения характерной точки (M _t), м	Описание обозначения точки на местности (при наличии)
	X	Y			
1	2	3	4	5	6
1212	512308.79	3293070.11	Картометрический метод	5.0	Закрепление отсутствует
1213	512303.13	3293065.97	Картометрический метод	5.0	Закрепление отсутствует
1214	512302.89	3293065.84	Картометрический метод	5.0	Закрепление отсутствует
1215	512292.20	3293061.79	Картометрический метод	5.0	Закрепление отсутствует
1216	512291.77	3293061.47	Картометрический метод	5.0	Закрепление отсутствует
1217	512285.21	3293053.10	Картометрический метод	5.0	Закрепление отсутствует
1218	512284.85	3293052.81	Картометрический метод	5.0	Закрепление отсутствует
1219	512278.99	3293050.08	Картометрический метод	5.0	Закрепление отсутствует
1220	512278.77	3293049.94	Картометрический метод	5.0	Закрепление отсутствует
1221	512274.01	3293045.91	Картометрический метод	5.0	Закрепление отсутствует
1222	512273.78	3293045.77	Картометрический метод	5.0	Закрепление отсутствует
1223	512269.94	3293044.03	Картометрический метод	5.0	Закрепление отсутствует
1224	512269.53	3293043.69	Картометрический метод	5.0	Закрепление отсутствует
1225	512267.14	3293040.27	Картометрический метод	5.0	Закрепление отсутствует
1226	512266.97	3293039.89	Картометрический метод	5.0	Закрепление отсутствует
1227	512266.69	3293038.46	Картометрический метод	5.0	Закрепление отсутствует
1228	512266.44	3293037.98	Картометрический метод	5.0	Закрепление отсутствует
1229	512257.12	3293027.91	Картометрический метод	5.0	Закрепление отсутствует
1230	512243.74	3293010.73	Картометрический метод	5.0	Закрепление отсутствует
1231	512241.50	3293007.37	Картометрический метод	5.0	Закрепление отсутствует
1232	512241.39	3293007.15	Картометрический метод	5.0	Закрепление отсутствует
1233	512239.79	3293002.69	Картометрический метод	5.0	Закрепление отсутствует
1234	512238.71	3293002.04	Картометрический метод	5.0	Закрепление отсутствует
1235	512237.98	3293002.14	Картометрический метод	5.0	Закрепление отсутствует
1236	512237.19	3293001.91	Картометрический метод	5.0	Закрепление отсутствует

2. Сведения о характерных точках границ объекта

Обозначение характерных точек границ	Координаты, м		Метод определения координат характерной точки	Средняя квадратическая погрешность положения характерной точки (M _t), м	Описание обозначения точки на местности (при наличии)
	X	Y			
1	2	3	4	5	6
1237	512236.84	3293001.15	Картометрический метод	5.0	Закрепление отсутствует
1238	512236.84	3292999.11	Картометрический метод	5.0	Закрепление отсутствует
1239	512235.84	3292998.11	Картометрический метод	5.0	Закрепление отсутствует
1240	512233.90	3292998.11	Картометрический метод	5.0	Закрепление отсутствует
1241	512233.10	3292997.71	Картометрический метод	5.0	Закрепление отсутствует
1242	512231.65	3292995.78	Картометрический метод	5.0	Закрепление отсутствует
1243	512230.34	3292995.52	Картометрический метод	5.0	Закрепление отсутствует
1244	512229.76	3292995.87	Картометрический метод	5.0	Закрепление отсутствует
1245	512228.67	3292995.83	Картометрический метод	5.0	Закрепление отсутствует
1246	512225.36	3292993.51	Картометрический метод	5.0	Закрепление отсутствует
1247	512216.29	3292986.34	Картометрический метод	5.0	Закрепление отсутствует
1248	512216.13	3292986.19	Картометрический метод	5.0	Закрепление отсутствует
1249	512208.20	3292976.36	Картометрический метод	5.0	Закрепление отсутствует
1250	512199.87	3292966.52	Картометрический метод	5.0	Закрепление отсутствует
1251	512199.73	3292966.31	Картометрический метод	5.0	Закрепление отсутствует
1252	512195.24	3292956.97	Картометрический метод	5.0	Закрепление отсутствует
1253	512195.15	3292956.81	Картометрический метод	5.0	Закрепление отсутствует
1254	512191.08	3292951.27	Картометрический метод	5.0	Закрепление отсутствует
1255	512190.89	3292951.07	Картометрический метод	5.0	Закрепление отсутствует
1256	512185.74	3292947.03	Картометрический метод	5.0	Закрепление отсутствует
1257	512185.58	3292946.87	Картометрический метод	5.0	Закрепление отсутствует
1258	512181.57	3292941.86	Картометрический метод	5.0	Закрепление отсутствует
1259	512180.34	3292941.59	Картометрический метод	5.0	Закрепление отсутствует
1260	512178.65	3292942.44	Картометрический метод	5.0	Закрепление отсутствует
1261	512177.49	3292942.25	Картометрический метод	5.0	Закрепление отсутствует

2. Сведения о характерных точках границ объекта

Обозначение характерных точек границ	Координаты, м		Метод определения координат характерной точки	Средняя квадратическая погрешность положения характерной точки (M _t), м	Описание обозначения точки на местности (при наличии)
	X	Y			
1	2	3	4	5	6
1262	512174.98	3292939.74	Картометрический метод	5.0	Закрепление отсутствует
1263	512174.72	3292938.76	Картометрический метод	5.0	Закрепление отсутствует
1264	512174.75	3292938.65	Картометрический метод	5.0	Закрепление отсутствует
1265	512174.46	3292937.63	Картометрический метод	5.0	Закрепление отсутствует
1266	512173.41	3292937.45	Картометрический метод	5.0	Закрепление отсутствует
1267	512171.33	3292938.31	Картометрический метод	5.0	Закрепление отсутствует
1268	512170.27	3292938.13	Картометрический метод	5.0	Закрепление отсутствует
1269	512165.83	3292934.02	Картометрический метод	5.0	Закрепление отсутствует
1270	512165.74	3292933.93	Картометрический метод	5.0	Закрепление отсутствует
1271	512162.28	3292929.78	Картометрический метод	5.0	Закрепление отсутствует
1272	512162.07	3292928.92	Картометрический метод	5.0	Закрепление отсутствует
1273	512162.57	3292926.65	Картометрический метод	5.0	Закрепление отсутствует
1274	512162.13	3292925.59	Картометрический метод	5.0	Закрепление отсутствует
1275	512146.92	3292915.90	Картометрический метод	5.0	Закрепление отсутствует
1276	512146.81	3292915.82	Картометрический метод	5.0	Закрепление отсутствует
1277	512135.25	3292906.07	Картометрический метод	5.0	Закрепление отсутствует
1278	512134.00	3292906.04	Картометрический метод	5.0	Закрепление отсутствует
1279	512131.89	3292907.62	Картометрический метод	5.0	Закрепление отсутствует
1280	512131.19	3292907.82	Картометрический метод	5.0	Закрепление отсутствует
1281	512127.37	3292907.50	Картометрический метод	5.0	Закрепление отсутствует
1282	512126.72	3292907.18	Картометрический метод	5.0	Закрепление отсутствует
1283	512122.10	3292902.21	Картометрический метод	5.0	Закрепление отсутствует
1284	512121.92	3292902.06	Картометрический метод	5.0	Закрепление отсутствует
1285	512113.01	3292896.11	Картометрический метод	5.0	Закрепление отсутствует
1286	512112.76	3292895.87	Картометрический метод	5.0	Закрепление отсутствует

2. Сведения о характерных точках границ объекта

Обозначение характерных точек границ	Координаты, м		Метод определения координат характерной точки	Средняя квадратическая погрешность положения характерной точки (M _t), м	Описание обозначения точки на местности (при наличии)
	X	Y			
1	2	3	4	5	6
1287	512104.49	3292884.61	Картометрический метод	5.0	Закрепление отсутствует
1288	512104.43	3292884.52	Картометрический метод	5.0	Закрепление отсутствует
1289	512099.99	3292876.75	Картометрический метод	5.0	Закрепление отсутствует
1290	512099.86	3292876.32	Картометрический метод	5.0	Закрепление отсутствует
1291	512099.12	3292866.01	Картометрический метод	5.0	Закрепление отсутствует
1292	512099.05	3292865.72	Картометрический метод	5.0	Закрепление отсутствует
1293	512096.61	3292859.44	Картометрический метод	5.0	Закрепление отсутствует
1294	512096.68	3292858.57	Картометрический метод	5.0	Закрепление отсутствует
1295	512100.19	3292852.60	Картометрический метод	5.0	Закрепление отсутствует
1296	512100.34	3292852.42	Картометрический метод	5.0	Закрепление отсутствует
1297	512107.77	3292844.69	Картометрический метод	5.0	Закрепление отсутствует
1298	512113.49	3292843.57	Картометрический метод	5.0	Закрепление отсутствует
1299	512150.87	3292852.31	Картометрический метод	5.0	Закрепление отсутствует
1102	512165.90	3292840.08	Картометрический метод	5.0	Закрепление отсутствует
1300	511958.93	3292639.30	Картометрический метод	5.0	Закрепление отсутствует
1301	511962.71	3292644.85	Картометрический метод	5.0	Закрепление отсутствует
1302	511964.87	3292648.56	Картометрический метод	5.0	Закрепление отсутствует
1303	511965.73	3292650.26	Картометрический метод	5.0	Закрепление отсутствует
1304	511969.34	3292657.34	Картометрический метод	5.0	Закрепление отсутствует
1305	511988.92	3292693.04	Картометрический метод	5.0	Закрепление отсутствует
1306	511989.92	3292695.26	Картометрический метод	5.0	Закрепление отсутствует
1307	511991.57	3292699.87	Картометрический метод	5.0	Закрепление отсутствует
1308	511992.60	3292702.07	Картометрический метод	5.0	Закрепление отсутствует
1309	511993.24	3292703.09	Картометрический метод	5.0	Закрепление отсутствует
1310	511995.00	3292705.17	Картометрический метод	5.0	Закрепление отсутствует

2. Сведения о характерных точках границ объекта

Обозначение характерных точек границ	Координаты, м		Метод определения координат характерной точки	Средняя квадратическая погрешность положения характерной точки (M _t), м	Описание обозначения точки на местности (при наличии)
	X	Y			
1	2	3	4	5	6
1311	511997.23	3292708.04	Картометрический метод	5.0	Закрепление отсутствует
1312	511999.26	3292710.54	Картометрический метод	5.0	Закрепление отсутствует
1313	511999.95	3292711.39	Картометрический метод	5.0	Закрепление отсутствует
1314	512000.20	3292712.15	Картометрический метод	5.0	Закрепление отсутствует
1315	511999.90	3292713.94	Картометрический метод	5.0	Закрепление отсутствует
1316	511999.95	3292715.22	Картометрический метод	5.0	Закрепление отсутствует
1317	512002.27	3292720.15	Картометрический метод	5.0	Закрепление отсутствует
1318	512003.60	3292722.53	Картометрический метод	5.0	Закрепление отсутствует
1319	512008.23	3292730.02	Картометрический метод	5.0	Закрепление отсутствует
1320	512013.34	3292738.00	Картометрический метод	5.0	Закрепление отсутствует
1321	512016.98	3292744.04	Картометрический метод	5.0	Закрепление отсутствует
1322	512023.67	3292756.47	Картометрический метод	5.0	Закрепление отсутствует
1323	512025.26	3292760.00	Картометрический метод	5.0	Закрепление отсутствует
1324	512027.93	3292767.30	Картометрический метод	5.0	Закрепление отсутствует
1325	512030.04	3292772.75	Картометрический метод	5.0	Закрепление отсутствует
1326	512031.03	3292774.77	Картометрический метод	5.0	Закрепление отсутствует
1327	512033.39	3292778.65	Картометрический метод	5.0	Закрепление отсутствует
1328	512034.48	3292780.07	Картометрический метод	5.0	Закрепление отсутствует
1329	512035.13	3292780.67	Картометрический метод	5.0	Закрепление отсутствует
1330	512036.27	3292781.20	Картометрический метод	5.0	Закрепление отсутствует
1331	512039.43	3292781.68	Картометрический метод	5.0	Закрепление отсутствует
1332	512043.10	3292782.32	Картометрический метод	5.0	Закрепление отсутствует
1333	512046.77	3292782.47	Картометрический метод	5.0	Закрепление отсутствует
1334	512050.45	3292783.27	Картометрический метод	5.0	Закрепление отсутствует
1335	512052.20	3292784.00	Картометрический метод	5.0	Закрепление отсутствует

2. Сведения о характерных точках границ объекта

Обозначение характерных точек границ	Координаты, м		Метод определения координат характерной точки	Средняя квадратическая погрешность положения характерной точки (M _t), м	Описание обозначения точки на местности (при наличии)
	X	Y			
1	2	3	4	5	6
1336	512053.01	3292784.55	Картометрический метод	5.0	Закрепление отсутствует
1337	512054.48	3292785.94	Картометрический метод	5.0	Закрепление отсутствует
1338	512055.32	3292786.95	Картометрический метод	5.0	Закрепление отсутствует
1339	512056.68	3292789.18	Картометрический метод	5.0	Закрепление отсутствует
1340	512060.67	3292797.79	Картометрический метод	5.0	Закрепление отсутствует
1341	512064.46	3292805.09	Картометрический метод	5.0	Закрепление отсутствует
1342	512065.19	3292807.64	Картометрический метод	5.0	Закрепление отсутствует
1343	512065.30	3292808.96	Картометрический метод	5.0	Закрепление отсутствует
1344	512065.30	3292818.22	Картометрический метод	5.0	Закрепление отсутствует
1345	512065.29	3292820.44	Картометрический метод	5.0	Закрепление отсутствует
1346	512062.72	3292829.63	Картометрический метод	5.0	Закрепление отсутствует
1347	512055.27	3292847.38	Картометрический метод	5.0	Закрепление отсутствует
1348	512054.50	3292852.79	Картометрический метод	5.0	Закрепление отсутствует
1349	512055.59	3292860.64	Картометрический метод	5.0	Закрепление отсутствует
1350	512060.94	3292868.94	Картометрический метод	5.0	Закрепление отсутствует
1351	512071.25	3292884.40	Картометрический метод	5.0	Закрепление отсутствует
1352	512081.56	3292899.86	Картометрический метод	5.0	Закрепление отсутствует
1353	512087.30	3292919.33	Картометрический метод	5.0	Закрепление отсутствует
1354	512108.42	3292951.87	Картометрический метод	5.0	Закрепление отсутствует
1355	512117.58	3292973.06	Картометрический метод	5.0	Закрепление отсутствует
1356	512125.59	3292985.65	Картометрический метод	5.0	Закрепление отсутствует
1357	512139.35	3292998.25	Картометрический метод	5.0	Закрепление отсутствует
1358	512156.55	3293007.98	Картометрический метод	5.0	Закрепление отсутствует
1359	512161.70	3293011.58	Картометрический метод	5.0	Закрепление отсутствует
1360	512164.57	3293014.86	Картометрический метод	5.0	Закрепление отсутствует

2. Сведения о характерных точках границ объекта

Обозначение характерных точек границ	Координаты, м		Метод определения координат характерной точки	Средняя квадратическая погрешность положения характерной точки (M _t), м	Описание обозначения точки на местности (при наличии)
	X	Y			
1	2	3	4	5	6
1361	512165.76	3293020.46	Картометрический метод	5.0	Закрепление отсутствует
1362	512166.87	3293022.87	Картометрический метод	5.0	Закрепление отсутствует
1363	512168.35	3293023.73	Картометрический метод	5.0	Закрепление отсутствует
1364	512175.45	3293026.31	Картометрический метод	5.0	Закрепление отсутствует
1365	512184.94	3293026.27	Картометрический метод	5.0	Закрепление отсутствует
1366	512186.32	3293025.54	Картометрический метод	5.0	Закрепление отсутствует
1367	512187.12	3293024.61	Картометрический метод	5.0	Закрепление отсутствует
1368	512186.55	3293022.38	Картометрический метод	5.0	Закрепление отсутствует
1369	512184.78	3293020.77	Картометрический метод	5.0	Закрепление отсутствует
1370	512181.61	3293019.52	Картометрический метод	5.0	Закрепление отсутствует
1371	512180.00	3293017.10	Картометрический метод	5.0	Закрепление отсутствует
1372	512180.57	3293015.99	Картометрический метод	5.0	Закрепление отсутствует
1373	512181.87	3293014.97	Картометрический метод	5.0	Закрепление отсутствует
1374	512185.04	3293013.30	Картометрический метод	5.0	Закрепление отсутствует
1375	512190.37	3293014.28	Картометрический метод	5.0	Закрепление отсутствует
1376	512201.83	3293020.58	Картометрический метод	5.0	Закрепление отсутствует
1377	512208.70	3293025.74	Картометрический метод	5.0	Закрепление отсутствует
1378	512208.96	3293026.87	Картометрический метод	5.0	Закрепление отсутствует
1379	512208.91	3293028.01	Картометрический метод	5.0	Закрепление отсутствует
1380	512208.28	3293029.77	Картометрический метод	5.0	Закрепление отсутствует
1381	512208.13	3293031.46	Картометрический метод	5.0	Закрепление отсутствует
1382	512208.88	3293032.06	Картометрический метод	5.0	Закрепление отсутствует
1383	512213.86	3293034.32	Картометрический метод	5.0	Закрепление отсутствует
1384	512214.83	3293036.47	Картометрический метод	5.0	Закрепление отсутствует
1385	512215.03	3293038.28	Картометрический метод	5.0	Закрепление отсутствует

2. Сведения о характерных точках границ объекта

Обозначение характерных точек границ	Координаты, м		Метод определения координат характерной точки	Средняя квадратическая погрешность положения характерной точки (M _t), м	Описание обозначения точки на местности (при наличии)
	X	Y			
1	2	3	4	5	6
1386	512215.00	3293039.47	Картометрический метод	5.0	Закрепление отсутствует
1387	512213.01	3293043.16	Картометрический метод	5.0	Закрепление отсутствует
1388	512212.71	3293044.06	Картометрический метод	5.0	Закрепление отсутствует
1389	512213.60	3293045.36	Картометрический метод	5.0	Закрепление отсутствует
1390	512217.29	3293049.21	Картометрический метод	5.0	Закрепление отсутствует
1391	512225.32	3293058.37	Картометрический метод	5.0	Закрепление отсутствует
1392	512241.37	3293073.26	Картометрический метод	5.0	Закрепление отсутствует
1393	512260.28	3293087.57	Картометрический метод	5.0	Закрепление отсутствует
1394	512300.59	3293117.22	Картометрический метод	5.0	Закрепление отсутствует
1395	512309.17	3293124.09	Картометрический метод	5.0	Закрепление отсутствует
1396	512318.92	3293131.53	Картометрический метод	5.0	Закрепление отсутствует
1397	512320.37	3293132.70	Картометрический метод	5.0	Закрепление отсутствует
1398	512321.72	3293133.27	Картометрический метод	5.0	Закрепление отсутствует
1399	512322.50	3293133.38	Картометрический метод	5.0	Закрепление отсутствует
1400	512323.51	3293133.25	Картометрический метод	5.0	Закрепление отсутствует
1401	512324.32	3293132.50	Картометрический метод	5.0	Закрепление отсутствует
1402	512325.72	3293128.76	Картометрический метод	5.0	Закрепление отсутствует
1403	512326.94	3293128.10	Картометрический метод	5.0	Закрепление отсутствует
1404	512328.38	3293128.30	Картометрический метод	5.0	Закрепление отсутствует
1405	512329.72	3293129.39	Картометрический метод	5.0	Закрепление отсутствует
1406	512337.84	3293137.84	Картометрический метод	5.0	Закрепление отсутствует
1407	512344.72	3293144.71	Картометрический метод	5.0	Закрепление отсутствует
1408	512351.83	3293150.61	Картометрический метод	5.0	Закрепление отсутствует
1409	512352.74	3293151.57	Картометрический метод	5.0	Закрепление отсутствует
1410	512353.80	3293152.88	Картометрический метод	5.0	Закрепление отсутствует

2. Сведения о характерных точках границ объекта

Обозначение характерных точек границ	Координаты, м		Метод определения координат характерной точки	Средняя квадратическая погрешность положения характерной точки (M _t), м	Описание обозначения точки на местности (при наличии)
	X	Y			
1	2	3	4	5	6
1411	512357.88	3293160.17	Картометрический метод	5.0	Закрепление отсутствует
1412	512359.39	3293161.70	Картометрический метод	5.0	Закрепление отсутствует
1413	512366.49	3293166.46	Картометрический метод	5.0	Закрепление отсутствует
1414	512377.96	3293176.20	Картометрический метод	5.0	Закрепление отсутствует
1415	512395.15	3293191.65	Картометрический метод	5.0	Закрепление отсутствует
1416	512398.21	3293195.09	Картометрический метод	5.0	Закрепление отсутствует
1417	512400.18	3293197.83	Картометрический метод	5.0	Закрепление отсутствует
1418	512401.06	3293200.79	Картометрический метод	5.0	Закрепление отсутствует
1419	512400.28	3293204.89	Картометрический метод	5.0	Закрепление отсутствует
1420	512400.70	3293207.33	Картометрический метод	5.0	Закрепление отсутствует
1421	512401.79	3293209.35	Картометрический метод	5.0	Закрепление отсутствует
1422	512406.59	3293215.13	Картометрический метод	5.0	Закрепление отсутствует
1423	512445.79	3293253.95	Картометрический метод	5.0	Закрепление отсутствует
1424	512452.66	3293257.38	Картометрический метод	5.0	Закрепление отсутствует
1425	512464.13	3293259.68	Картометрический метод	5.0	Закрепление отсутствует
1426	512475.60	3293260.82	Картометрический метод	5.0	Закрепление отсутствует
1427	512486.61	3293259.60	Картометрический метод	5.0	Закрепление отсутствует
1428	512488.96	3293261.72	Картометрический метод	5.0	Закрепление отсутствует
1429	512491.94	3293264.64	Картометрический метод	5.0	Закрепление отсутствует
1430	512497.52	3293268.85	Картометрический метод	5.0	Закрепление отсутствует
1431	512499.25	3293270.45	Картометрический метод	5.0	Закрепление отсутствует
1432	512499.33	3293271.59	Картометрический метод	5.0	Закрепление отсутствует
1433	512499.10	3293273.10	Картометрический метод	5.0	Закрепление отсутствует
1434	512498.95	3293275.30	Картометрический метод	5.0	Закрепление отсутствует
1435	512499.63	3293277.50	Картометрический метод	5.0	Закрепление отсутствует

2. Сведения о характерных точках границ объекта

Обозначение характерных точек границ	Координаты, м		Метод определения координат характерной точки	Средняя квадратическая погрешность положения характерной точки (M _t), м	Описание обозначения точки на местности (при наличии)
	X	Y			
1	2	3	4	5	6
1436	512501.07	3293280.91	Картометрический метод	5.0	Закрепление отсутствует
1437	512501.08	3293282.71	Картометрический метод	5.0	Закрепление отсутствует
1438	512499.10	3293286.73	Картометрический метод	5.0	Закрепление отсутствует
1439	512496.83	3293289.23	Картометрический метод	5.0	Закрепление отсутствует
1440	512494.81	3293290.44	Картометрический метод	5.0	Закрепление отсутствует
1441	512493.83	3293291.19	Картометрический метод	5.0	Закрепление отсутствует
1442	512493.75	3293291.88	Картометрический метод	5.0	Закрепление отсутствует
1443	512494.28	3293292.86	Картометрический метод	5.0	Закрепление отсутствует
1444	512499.58	3293294.91	Картометрический метод	5.0	Закрепление отсутствует
1445	512502.58	3293296.56	Картометрический метод	5.0	Закрепление отсутствует
1446	512504.86	3293298.68	Картометрический метод	5.0	Закрепление отсутствует
1447	512505.91	3293301.00	Картометрический метод	5.0	Закрепление отсутствует
1448	512502.58	3293317.55	Картометрический метод	5.0	Закрепление отсутствует
1449	512485.87	3293340.67	Картометрический метод	5.0	Закрепление отсутствует
1450	512469.43	3293327.87	Картометрический метод	5.0	Закрепление отсутствует
1451	512444.61	3293300.90	Картометрический метод	5.0	Закрепление отсутствует
1452	512438.89	3293306.51	Картометрический метод	5.0	Закрепление отсутствует
1453	512419.40	3293281.01	Картометрический метод	5.0	Закрепление отсутствует
1454	512394.47	3293260.68	Картометрический метод	5.0	Закрепление отсутствует
1455	512370.72	3293234.97	Картометрический метод	5.0	Закрепление отсутствует
1456	512339.24	3293264.06	Картометрический метод	5.0	Закрепление отсутствует
1457	512312.72	3293240.56	Картометрический метод	5.0	Закрепление отсутствует
1458	512351.05	3293208.46	Картометрический метод	5.0	Закрепление отсутствует
1459	512331.79	3293185.46	Картометрический метод	5.0	Закрепление отсутствует
1460	512312.53	3293162.46	Картометрический метод	5.0	Закрепление отсутствует

2. Сведения о характерных точках границ объекта

Обозначение характерных точек границ	Координаты, м		Метод определения координат характерной точки	Средняя квадратическая погрешность положения характерной точки (M _t), м	Описание обозначения точки на местности (при наличии)
	X	Y			
1	2	3	4	5	6
1461	512274.20	3293194.56	Картометрический метод	5.0	Закрепление отсутствует
1462	512221.40	3293238.90	Картометрический метод	5.0	Закрепление отсутствует
1463	512200.78	3293210.20	Картометрический метод	5.0	Закрепление отсутствует
1464	512192.55	3293201.17	Картометрический метод	5.0	Закрепление отсутствует
1465	512226.68	3293171.70	Картометрический метод	5.0	Закрепление отсутствует
1466	512265.01	3293139.60	Картометрический метод	5.0	Закрепление отсутствует
1467	512245.75	3293116.60	Картометрический метод	5.0	Закрепление отсутствует
1468	512226.49	3293093.60	Картометрический метод	5.0	Закрепление отсутствует
1469	512207.23	3293070.59	Картометрический метод	5.0	Закрепление отсутствует
1470	512168.90	3293102.69	Картометрический метод	5.0	Закрепление отсутствует
1471	512166.17	3293107.34	Картометрический метод	5.0	Закрепление отсутствует
1472	512163.57	3293102.47	Картометрический метод	5.0	Закрепление отсутствует
1473	512159.40	3293092.48	Картометрический метод	5.0	Закрепление отсутствует
1474	512153.58	3293079.45	Картометрический метод	5.0	Закрепление отсутствует
1475	512153.32	3293071.61	Картометрический метод	5.0	Закрепление отсутствует
1476	512155.60	3293067.18	Картометрический метод	5.0	Закрепление отсутствует
1477	512156.93	3293063.33	Картометрический метод	5.0	Закрепление отсутствует
1478	512144.36	3293051.19	Картометрический метод	5.0	Закрепление отсутствует
1479	512117.73	3293027.27	Картометрический метод	5.0	Закрепление отсутствует
1480	512081.07	3292992.15	Картометрический метод	5.0	Закрепление отсутствует
1481	512042.87	3293015.71	Картометрический метод	5.0	Закрепление отсутствует
1482	512002.57	3293047.63	Картометрический метод	5.0	Закрепление отсутствует
1483	511951.97	3293033.06	Картометрический метод	5.0	Закрепление отсутствует
1484	512023.26	3292976.83	Картометрический метод	5.0	Закрепление отсутствует
1485	511943.37	3292848.71	Картометрический метод	5.0	Закрепление отсутствует

2. Сведения о характерных точках границ объекта

Обозначение характерных точек границ	Координаты, м		Метод определения координат характерной точки	Средняя квадратическая погрешность положения характерной точки (M _t), м	Описание обозначения точки на местности (при наличии)
	X	Y			
1	2	3	4	5	6
1486	511874.68	3292837.92	Картометрический метод	5.0	Закрепление отсутствует
1487	511854.24	3292856.45	Картометрический метод	5.0	Закрепление отсутствует
1488	511849.22	3292870.73	Картометрический метод	5.0	Закрепление отсутствует
1489	511836.88	3292901.61	Картометрический метод	5.0	Закрепление отсутствует
1490	511836.23	3292926.89	Картометрический метод	5.0	Закрепление отсутствует
1491	511829.52	3292917.33	Картометрический метод	5.0	Закрепление отсутствует
1492	511828.91	3292908.53	Картометрический метод	5.0	Закрепление отсутствует
1493	511828.91	3292902.33	Картометрический метод	5.0	Закрепление отсутствует
1494	511830.55	3292895.88	Картометрический метод	5.0	Закрепление отсутствует
1495	511831.82	3292892.21	Картометрический метод	5.0	Закрепление отсутствует
1496	511835.74	3292887.28	Картометрический метод	5.0	Закрепление отсутствует
1497	511837.82	3292880.26	Картометрический метод	5.0	Закрепление отсутствует
1498	511840.10	3292874.06	Картометрический метод	5.0	Закрепление отсутствует
1499	511841.24	3292869.76	Картометрический метод	5.0	Закрепление отсутствует
1500	511843.77	3292865.58	Картометрический метод	5.0	Закрепление отсутствует
1501	511847.43	3292860.27	Картометрический метод	5.0	Закрепление отсутствует
1502	511849.71	3292856.09	Картометрический метод	5.0	Закрепление отсутствует
1503	511852.49	3292850.78	Картометрический метод	5.0	Закрепление отсутствует
1504	511854.77	3292846.61	Картометрический метод	5.0	Закрепление отсутствует
1505	511856.60	3292841.97	Картометрический метод	5.0	Закрепление отсутствует
1506	511859.30	3292839.66	Картометрический метод	5.0	Закрепление отсутствует
1507	511865.47	3292833.58	Картометрический метод	5.0	Закрепление отсутствует
1508	511869.43	3292830.01	Картометрический метод	5.0	Закрепление отсутствует
1509	511871.84	3292828.85	Картометрический метод	5.0	Закрепление отсутствует
1510	511873.48	3292828.27	Картометрический метод	5.0	Закрепление отсутствует

2. Сведения о характерных точках границ объекта

Обозначение характерных точек границ	Координаты, м		Метод определения координат характерной точки	Средняя квадратическая погрешность положения характерной точки (M _t), м	Описание обозначения точки на местности (при наличии)
	X	Y			
1	2	3	4	5	6
1511	511880.62	3292829.71	Картометрический метод	5.0	Закрепление отсутствует
1512	511905.26	3292832.99	Картометрический метод	5.0	Закрепление отсутствует
1513	511931.55	3292836.75	Картометрический метод	5.0	Закрепление отсутствует
1514	511948.05	3292839.06	Картометрический метод	5.0	Закрепление отсутствует
1515	511960.40	3292841.37	Картометрический метод	5.0	Закрепление отсутствует
1516	511956.07	3292852.16	Картометрический метод	5.0	Закрепление отсутствует
1517	512020.89	3292957.83	Картометрический метод	5.0	Закрепление отсутствует
1518	512038.88	3292945.36	Картометрический метод	5.0	Закрепление отсутствует
1519	512057.07	3292899.72	Картометрический метод	5.0	Закрепление отсутствует
1520	512030.77	3292859.08	Картометрический метод	5.0	Закрепление отсутствует
1521	512038.22	3292830.90	Картометрический метод	5.0	Закрепление отсутствует
1522	512026.74	3292805.29	Картометрический метод	5.0	Закрепление отсутствует
1523	512024.73	3292800.14	Картометрический метод	5.0	Закрепление отсутствует
1524	511979.34	3292720.14	Картометрический метод	5.0	Закрепление отсутствует
1525	511976.04	3292714.00	Картометрический метод	5.0	Закрепление отсутствует
1526	511949.34	3292662.51	Картометрический метод	5.0	Закрепление отсутствует
1527	511945.80	3292649.06	Картометрический метод	5.0	Закрепление отсутствует
1300	511958.93	3292639.30	Картометрический метод	5.0	Закрепление отсутствует
1528	511791.21	3292902.38	Картометрический метод	5.0	Закрепление отсутствует
1529	511807.10	3292916.71	Картометрический метод	5.0	Закрепление отсутствует
1530	511844.60	3292970.21	Картометрический метод	5.0	Закрепление отсутствует
1531	511898.08	3293024.96	Картометрический метод	5.0	Закрепление отсутствует
1532	511890.24	3293031.54	Картометрический метод	5.0	Закрепление отсутствует
1533	511844.67	3292982.17	Картометрический метод	5.0	Закрепление отсутствует
1534	511818.09	3292977.11	Картометрический метод	5.0	Закрепление отсутствует

2. Сведения о характерных точках границ объекта

Обозначение характерных точек границ	Координаты, м		Метод определения координат характерной точки	Средняя квадратическая погрешность положения характерной точки (M _t), м	Описание обозначения точки на местности (при наличии)
	X	Y			
1	2	3	4	5	6
1535	511794.04	3292959.38	Картометрический метод	5.0	Закрепление отсутствует
1536	511785.18	3292944.19	Картометрический метод	5.0	Закрепление отсутствует
1537	511788.41	3292925.42	Картометрический метод	5.0	Закрепление отсутствует
1538	511786.13	3292920.38	Картометрический метод	5.0	Закрепление отсутствует
1528	511791.21	3292902.38	Картометрический метод	5.0	Закрепление отсутствует
1539	513758.57	3295189.73	Картометрический метод	5.0	Закрепление отсутствует
1540	513771.72	3295199.28	Картометрический метод	5.0	Закрепление отсутствует
1541	513790.69	3295216.23	Картометрический метод	5.0	Закрепление отсутствует
1542	513832.05	3295254.91	Картометрический метод	5.0	Закрепление отсутствует
1543	513848.24	3295272.11	Картометрический метод	5.0	Закрепление отсутствует
1544	513849.41	3295273.20	Картометрический метод	5.0	Закрепление отсутствует
1545	513837.37	3295296.40	Картометрический метод	5.0	Закрепление отсутствует
1546	513827.64	3295321.21	Картометрический метод	5.0	Закрепление отсутствует
1547	513808.75	3295414.76	Картометрический метод	5.0	Закрепление отсутствует
1548	513788.32	3295408.10	Картометрический метод	5.0	Закрепление отсутствует
1549	513698.29	3295379.44	Картометрический метод	5.0	Закрепление отсутствует
1550	513734.50	3295254.38	Картометрический метод	5.0	Закрепление отсутствует
1551	513751.70	3295193.35	Картометрический метод	5.0	Закрепление отсутствует
1552	513756.56	3295195.23	Картометрический метод	5.0	Закрепление отсутствует
1539	513758.57	3295189.73	Картометрический метод	5.0	Закрепление отсутствует
1553	514597.44	3296238.49	Картометрический метод	5.0	Закрепление отсутствует
1554	514548.64	3296216.15	Картометрический метод	5.0	Закрепление отсутствует
1555	514526.90	3296205.33	Картометрический метод	5.0	Закрепление отсутствует
1556	514529.40	3296201.16	Картометрический метод	5.0	Закрепление отсутствует
1557	514531.98	3296199.26	Картометрический метод	5.0	Закрепление отсутствует

2. Сведения о характерных точках границ объекта

Обозначение характерных точек границ	Координаты, м		Метод определения координат характерной точки	Средняя квадратическая погрешность положения характерной точки (M _t), м	Описание обозначения точки на местности (при наличии)
	X	Y			
1	2	3	4	5	6
1558	514540.61	3296182.68	Картометрический метод	5.0	Закрепление отсутствует
1559	514518.76	3296155.24	Картометрический метод	5.0	Закрепление отсутствует
1560	514505.35	3296144.64	Картометрический метод	5.0	Закрепление отсутствует
1561	514494.57	3296143.12	Картометрический метод	5.0	Закрепление отсутствует
1562	514448.31	3296111.36	Картометрический метод	5.0	Закрепление отсутствует
1563	514429.86	3296096.69	Картометрический метод	5.0	Закрепление отсутствует
1564	514405.11	3296081.33	Картометрический метод	5.0	Закрепление отсутствует
1565	514398.38	3296092.72	Картометрический метод	5.0	Закрепление отсутствует
1566	514379.20	3296082.16	Картометрический метод	5.0	Закрепление отсутствует
1567	514364.08	3296074.30	Картометрический метод	5.0	Закрепление отсутствует
1568	514353.57	3296063.45	Картометрический метод	5.0	Закрепление отсутствует
1569	514331.89	3296056.40	Картометрический метод	5.0	Закрепление отсутствует
1570	514271.72	3296026.37	Картометрический метод	5.0	Закрепление отсутствует
1571	514250.32	3296016.46	Картометрический метод	5.0	Закрепление отсутствует
1572	514207.17	3295990.82	Картометрический метод	5.0	Закрепление отсутствует
1573	514194.97	3295984.92	Картометрический метод	5.0	Закрепление отсутствует
1574	514143.24	3295959.79	Картометрический метод	5.0	Закрепление отсутствует
1575	514132.05	3295966.41	Картометрический метод	5.0	Закрепление отсутствует
1576	514093.66	3295961.39	Картометрический метод	5.0	Закрепление отсутствует
1577	514015.08	3295932.88	Картометрический метод	5.0	Закрепление отсутствует
1578	514004.92	3295956.71	Картометрический метод	5.0	Закрепление отсутствует
1579	513998.08	3295953.11	Картометрический метод	5.0	Закрепление отсутствует
1580	513969.80	3295943.94	Картометрический метод	5.0	Закрепление отсутствует
1581	513923.62	3295926.23	Картометрический метод	5.0	Закрепление отсутствует
1582	513886.41	3295910.02	Картометрический метод	5.0	Закрепление отсутствует

2. Сведения о характерных точках границ объекта

Обозначение характерных точек границ	Координаты, м		Метод определения координат характерной точки	Средняя квадратическая погрешность положения характерной точки (M _t), м	Описание обозначения точки на местности (при наличии)
	X	Y			
1	2	3	4	5	6
1583	513842.66	3295885.49	Картометрический метод	5.0	Закрепление отсутствует
1584	513806.16	3295867.09	Картометрический метод	5.0	Закрепление отсутствует
1585	513759.70	3295840.87	Картометрический метод	5.0	Закрепление отсутствует
1586	513667.54	3295792.67	Картометрический метод	5.0	Закрепление отсутствует
1587	513608.65	3295763.95	Картометрический метод	5.0	Закрепление отсутствует
1588	513602.44	3295754.05	Картометрический метод	5.0	Закрепление отсутствует
1589	513610.74	3295741.14	Картометрический метод	5.0	Закрепление отсутствует
1590	513635.73	3295714.12	Картометрический метод	5.0	Закрепление отсутствует
1591	513661.99	3295697.10	Картометрический метод	5.0	Закрепление отсутствует
1592	513663.42	3295698.89	Картометрический метод	5.0	Закрепление отсутствует
1593	513672.62	3295696.11	Картометрический метод	5.0	Закрепление отсутствует
1594	513671.25	3295693.24	Картометрический метод	5.0	Закрепление отсутствует
1595	513693.49	3295696.03	Картометрический метод	5.0	Закрепление отсутствует
1596	513703.60	3295720.91	Картометрический метод	5.0	Закрепление отсутствует
1597	513732.57	3295704.41	Картометрический метод	5.0	Закрепление отсутствует
1598	513761.54	3295695.21	Картометрический метод	5.0	Закрепление отсутствует
1599	513779.04	3295703.65	Картометрический метод	5.0	Закрепление отсутствует
1600	513785.37	3295706.07	Картометрический метод	5.0	Закрепление отсутствует
1601	513808.06	3295711.05	Картометрический метод	5.0	Закрепление отсутствует
1602	513822.46	3295704.50	Картометрический метод	5.0	Закрепление отсутствует
1603	513827.79	3295664.38	Картометрический метод	5.0	Закрепление отсутствует
1604	513827.79	3295658.68	Картометрический метод	5.0	Закрепление отсутствует
1605	513829.39	3295655.92	Картометрический метод	5.0	Закрепление отсутствует
1606	513823.50	3295631.02	Картометрический метод	5.0	Закрепление отсутствует
1607	513821.28	3295614.91	Картометрический метод	5.0	Закрепление отсутствует

2. Сведения о характерных точках границ объекта

Обозначение характерных точек границ	Координаты, м		Метод определения координат характерной точки	Средняя квадратическая погрешность положения характерной точки (M _t), м	Описание обозначения точки на местности (при наличии)
	X	Y			
1	2	3	4	5	6
1608	513821.19	3295609.68	Картометрический метод	5.0	Закрепление отсутствует
1609	513843.37	3295608.09	Картометрический метод	5.0	Закрепление отсутствует
1610	513860.34	3295605.71	Картометрический метод	5.0	Закрепление отсутствует
1611	513854.89	3295628.43	Картометрический метод	5.0	Закрепление отсутствует
1612	513854.54	3295645.55	Картометрический метод	5.0	Закрепление отсутствует
1613	513963.31	3295722.84	Картометрический метод	5.0	Закрепление отсутствует
1614	514003.54	3295773.47	Картометрический метод	5.0	Закрепление отсутствует
1615	514015.21	3295767.14	Картометрический метод	5.0	Закрепление отсутствует
1616	514108.37	3295819.75	Картометрический метод	5.0	Закрепление отсутствует
1617	514157.54	3295749.36	Картометрический метод	5.0	Закрепление отсутствует
1618	514174.94	3295799.00	Картометрический метод	5.0	Закрепление отсутствует
1619	514392.55	3295908.28	Картометрический метод	5.0	Закрепление отсутствует
1620	514366.41	3295965.48	Картометрический метод	5.0	Закрепление отсутствует
1621	514367.13	3295965.89	Картометрический метод	5.0	Закрепление отсутствует
1622	514353.61	3295990.75	Картометрический метод	5.0	Закрепление отсутствует
1623	514625.48	3296184.43	Картометрический метод	5.0	Закрепление отсутствует
1624	514609.27	3296210.23	Картометрический метод	5.0	Закрепление отсутствует
1553	514597.44	3296238.49	Картометрический метод	5.0	Закрепление отсутствует
1640	514039.88	3295860.58	Картометрический метод	5.0	Закрепление отсутствует
1639	514000.54	3295846.45	Картометрический метод	5.0	Закрепление отсутствует
1638	513986.25	3295842.35	Картометрический метод	5.0	Закрепление отсутствует
1637	513971.84	3295850.66	Картометрический метод	5.0	Закрепление отсутствует
1636	513964.53	3295863.58	Картометрический метод	5.0	Закрепление отсутствует
1635	513968.04	3295895.01	Картометрический метод	5.0	Закрепление отсутствует
1634	513976.67	3295901.67	Картометрический метод	5.0	Закрепление отсутствует

2. Сведения о характерных точках границ объекта

Обозначение характерных точек границ	Координаты, м		Метод определения координат характерной точки	Средняя квадратическая погрешность положения характерной точки (M _t), м	Описание обозначения точки на местности (при наличии)
	X	Y			
1	2	3	4	5	6
1633	513983.83	3295905.03	Картометрический метод	5.0	Закрепление отсутствует
1632	513995.84	3295910.05	Картометрический метод	5.0	Закрепление отсутствует
1631	514008.76	3295912.94	Картометрический метод	5.0	Закрепление отсутствует
1630	514027.39	3295902.63	Картометрический метод	5.0	Закрепление отсутствует
1629	514037.88	3295899.29	Картометрический метод	5.0	Закрепление отсутствует
1628	514047.76	3295899.13	Картометрический метод	5.0	Закрепление отсутствует
1627	514053.20	3295898.71	Картометрический метод	5.0	Закрепление отсутствует
1626	514064.31	3295896.12	Картометрический метод	5.0	Закрепление отсутствует
1625	514067.96	3295871.51	Картометрический метод	5.0	Закрепление отсутствует
1640	514039.88	3295860.58	Картометрический метод	5.0	Закрепление отсутствует
1641	514285.25	3296429.45	Картометрический метод	5.0	Закрепление отсутствует
1642	514286.16	3296418.06	Картометрический метод	5.0	Закрепление отсутствует
1643	514285.54	3296410.27	Картометрический метод	5.0	Закрепление отсутствует
1644	514281.39	3296399.34	Картометрический метод	5.0	Закрепление отсутствует
1645	514278.46	3296390.15	Картометрический метод	5.0	Закрепление отсутствует
1646	514259.19	3296347.49	Картометрический метод	5.0	Закрепление отсутствует
1647	514272.11	3296355.42	Картометрический метод	5.0	Закрепление отсутствует
1648	514289.34	3296366.29	Картометрический метод	5.0	Закрепление отсутствует
1649	514314.31	3296383.73	Картометрический метод	5.0	Закрепление отсутствует
1641	514285.25	3296429.45	Картометрический метод	5.0	Закрепление отсутствует
1650	514110.94	3296526.68	Картометрический метод	5.0	Закрепление отсутствует
1651	514131.20	3296470.98	Картометрический метод	5.0	Закрепление отсутствует
1652	514181.82	3296483.64	Картометрический метод	5.0	Закрепление отсутствует
1653	514205.88	3296487.44	Картометрический метод	5.0	Закрепление отсутствует
1654	514233.74	3296479.84	Картометрический метод	5.0	Закрепление отсутствует

2. Сведения о характерных точках границ объекта

Обозначение характерных точек границ	Координаты, м		Метод определения координат характерной точки	Средняя квадратическая погрешность положения характерной точки (M _t), м	Описание обозначения точки на местности (при наличии)
	X	Y			
1	2	3	4	5	6
1655	514208.42	3296498.83	Картометрический метод	5.0	Закрепление отсутствует
1656	514184.36	3296515.29	Картометрический метод	5.0	Закрепление отсутствует
1657	514152.72	3296522.88	Картометрический метод	5.0	Закрепление отсутствует
1650	514110.94	3296526.68	Картометрический метод	5.0	Закрепление отсутствует
1658	514426.36	3296822.35	Картометрический метод	5.0	Закрепление отсутствует
1659	514429.75	3296800.16	Картометрический метод	5.0	Закрепление отсутствует
1660	514429.03	3296778.77	Картометрический метод	5.0	Закрепление отсутствует
1661	514422.98	3296773.56	Картометрический метод	5.0	Закрепление отсутствует
1662	514420.18	3296773.56	Картометрический метод	5.0	Закрепление отсутствует
1663	514413.88	3296769.35	Картометрический метод	5.0	Закрепление отсутствует
1664	514404.58	3296761.89	Картометрический метод	5.0	Закрепление отсутствует
1665	514396.18	3296754.66	Картометрический метод	5.0	Закрепление отсутствует
1666	514392.91	3296748.36	Картометрический метод	5.0	Закрепление отсутствует
1667	514391.75	3296742.99	Картометрический метод	5.0	Закрепление отсутствует
1668	514390.58	3296739.95	Картометрический метод	5.0	Закрепление отсутствует
1669	514386.60	3296737.39	Картометрический метод	5.0	Закрепление отсутствует
1670	514384.26	3296737.62	Картометрический метод	5.0	Закрепление отсутствует
1671	514382.63	3296740.19	Картометрический метод	5.0	Закрепление отсутствует
1672	514377.26	3296770.29	Картометрический метод	5.0	Закрепление отсутствует
1673	514375.21	3296779.31	Картометрический метод	5.0	Закрепление отсутствует
1674	514375.92	3296785.15	Картометрический метод	5.0	Закрепление отсутствует
1675	514380.12	3296790.98	Картометрический метод	5.0	Закрепление отсутствует
1676	514385.72	3296797.28	Картометрический метод	5.0	Закрепление отсутствует
1677	514387.83	3296800.08	Картометрический метод	5.0	Закрепление отсутствует
1678	514387.83	3296803.12	Картометрический метод	5.0	Закрепление отсутствует

2. Сведения о характерных точках границ объекта

Обозначение характерных точек границ	Координаты, м		Метод определения координат характерной точки	Средняя квадратическая погрешность положения характерной точки (M _t), м	Описание обозначения точки на местности (при наличии)
	X	Y			
1	2	3	4	5	6
1679	514385.02	3296807.55	Картометрический метод	5.0	Закрепление отсутствует
1680	514377.32	3296815.02	Картометрический метод	5.0	Закрепление отсутствует
1681	514374.51	3296818.99	Картометрический метод	5.0	Закрепление отсутствует
1682	514373.23	3296826.09	Картометрический метод	5.0	Закрепление отсутствует
1683	514372.41	3296830.65	Картометрический метод	5.0	Закрепление отсутствует
1684	514372.18	3296840.46	Картометрический метод	5.0	Закрепление отсутствует
1685	514373.81	3296844.19	Картометрический метод	5.0	Закрепление отсутствует
1686	514377.55	3296846.06	Картометрический метод	5.0	Закрепление отсутствует
1687	514382.92	3296847.46	Картометрический метод	5.0	Закрепление отсутствует
1688	514384.79	3296849.79	Картометрический метод	5.0	Закрепление отсутствует
1689	514384.79	3296854.93	Картометрический метод	5.0	Закрепление отсутствует
1690	514379.42	3296873.13	Картометрический метод	5.0	Закрепление отсутствует
1691	514375.46	3296878.65	Картометрический метод	5.0	Закрепление отсутствует
1692	514368.46	3296892.41	Картометрический метод	5.0	Закрепление отсутствует
1693	514364.26	3296906.18	Картометрический метод	5.0	Закрепление отсутствует
1694	514358.43	3296924.56	Картометрический метод	5.0	Закрепление отсутствует
1695	514353.76	3296930.16	Картометрический метод	5.0	Закрепление отсутствует
1696	514349.56	3296934.82	Картометрический метод	5.0	Закрепление отсутствует
1697	514348.16	3296939.26	Картометрический метод	5.0	Закрепление отсутствует
1698	514349.56	3296945.09	Картометрический метод	5.0	Закрепление отсутствует
1699	514350.26	3296950.23	Картометрический метод	5.0	Закрепление отсутствует
1700	514348.86	3296957.00	Картометрический метод	5.0	Закрепление отсутствует
1701	514345.59	3296966.57	Картометрический метод	5.0	Закрепление отсутствует
1702	514344.46	3296969.91	Картометрический метод	5.0	Закрепление отсутствует
1703	514317.79	3296957.32	Картометрический метод	5.0	Закрепление отсутствует

2. Сведения о характерных точках границ объекта

Обозначение характерных точек границ	Координаты, м		Метод определения координат характерной точки	Средняя квадратическая погрешность положения характерной точки (M _t), м	Описание обозначения точки на местности (при наличии)
	X	Y			
1	2	3	4	5	6
1704	513866.47	3296767.30	Картометрический метод	5.0	Закрепление отсутствует
1705	513867.09	3296761.65	Картометрический метод	5.0	Закрепление отсутствует
1706	513867.93	3296752.07	Картометрический метод	5.0	Закрепление отсутствует
1707	513868.29	3296744.47	Картометрический метод	5.0	Закрепление отсутствует
1708	513868.27	3296736.51	Картометрический метод	5.0	Закрепление отсутствует
1709	513865.64	3296713.04	Картометрический метод	5.0	Закрепление отсутствует
1710	513862.78	3296696.78	Картометрический метод	5.0	Закрепление отсутствует
1711	513861.22	3296686.95	Картометрический метод	5.0	Закрепление отсутствует
1712	513859.71	3296664.17	Картометрический метод	5.0	Закрепление отсутствует
1713	513859.90	3296653.69	Картометрический метод	5.0	Закрепление отсутствует
1714	513861.22	3296652.77	Картометрический метод	5.0	Закрепление отсутствует
1715	513861.90	3296647.11	Картометрический метод	5.0	Закрепление отсутствует
1716	513863.98	3296648.98	Картометрический метод	5.0	Закрепление отсутствует
1717	513868.97	3296654.86	Картометрический метод	5.0	Закрепление отсутствует
1718	513873.43	3296660.40	Картометрический метод	5.0	Закрепление отсутствует
1719	513880.89	3296669.88	Картометрический метод	5.0	Закрепление отсутствует
1720	513880.31	3296671.43	Картометрический метод	5.0	Закрепление отсутствует
1721	513882.20	3296674.06	Картометрический метод	5.0	Закрепление отсутствует
1722	513884.02	3296676.60	Картометрический метод	5.0	Закрепление отсутствует
1723	513888.95	3296683.46	Картометрический метод	5.0	Закрепление отсутствует
1724	513895.43	3296697.52	Картометрический метод	5.0	Закрепление отсутствует
1725	513909.78	3296724.94	Картометрический метод	5.0	Закрепление отсутствует
1726	513918.73	3296735.35	Картометрический метод	5.0	Закрепление отсутствует
1727	513924.15	3296740.68	Картометрический метод	5.0	Закрепление отсутствует
1728	513930.12	3296744.79	Картометрический метод	5.0	Закрепление отсутствует

2. Сведения о характерных точках границ объекта

Обозначение характерных точек границ	Координаты, м		Метод определения координат характерной точки	Средняя квадратическая погрешность положения характерной точки (M _t), м	Описание обозначения точки на местности (при наличии)
	X	Y			
1	2	3	4	5	6
1729	513938.60	3296744.23	Картометрический метод	5.0	Закрепление отсутствует
1730	513944.10	3296734.07	Картометрический метод	5.0	Закрепление отсутствует
1731	513969.84	3296714.47	Картометрический метод	5.0	Закрепление отсутствует
1732	513984.50	3296696.26	Картометрический метод	5.0	Закрепление отсутствует
1733	514001.29	3296680.17	Картометрический метод	5.0	Закрепление отсутствует
1734	514017.78	3296678.58	Картометрический метод	5.0	Закрепление отсутствует
1735	514023.86	3296684.19	Картометрический метод	5.0	Закрепление отсутствует
1736	514017.61	3296695.98	Картометрический метод	5.0	Закрепление отсутствует
1737	514015.63	3296699.23	Картометрический метод	5.0	Закрепление отсутствует
1738	514015.20	3296702.63	Картометрический метод	5.0	Закрепление отсутствует
1739	514015.91	3296705.60	Картометрический метод	5.0	Закрепление отсутствует
1740	514018.88	3296713.09	Картометрический метод	5.0	Закрепление отсутствует
1741	514020.86	3296715.07	Картометрический метод	5.0	Закрепление отсутствует
1742	514022.98	3296715.07	Картометрический метод	5.0	Закрепление отсутствует
1743	514024.96	3296713.52	Картометрический метод	5.0	Закрепление отсутствует
1744	514029.35	3296696.12	Картометрический метод	5.0	Закрепление отсутствует
1745	514033.17	3296695.41	Картометрический метод	5.0	Закрепление отсутствует
1746	514049.49	3296707.45	Картометрический метод	5.0	Закрепление отсутствует
1747	514051.03	3296709.00	Картометрический метод	5.0	Закрепление отсутствует
1748	514048.37	3296715.96	Картометрический метод	5.0	Закрепление отсутствует
1749	514050.03	3296716.74	Картометрический метод	5.0	Закрепление отсутствует
1750	514054.31	3296720.12	Картометрический метод	5.0	Закрепление отсутствует
1751	514067.21	3296730.98	Картометрический метод	5.0	Закрепление отсутствует
1752	514086.88	3296726.45	Картометрический метод	5.0	Закрепление отсутствует
1753	514118.85	3296756.11	Картометрический метод	5.0	Закрепление отсутствует

2. Сведения о характерных точках границ объекта

Обозначение характерных точек границ	Координаты, м		Метод определения координат характерной точки	Средняя квадратическая погрешность положения характерной точки (M _t), м	Описание обозначения точки на местности (при наличии)
	X	Y			
1	2	3	4	5	6
1754	514140.79	3296768.62	Картометрический метод	5.0	Закрепление отсутствует
1755	514159.57	3296770.29	Картометрический метод	5.0	Закрепление отсутствует
1756	514205.88	3296746.94	Картометрический метод	5.0	Закрепление отсутствует
1757	514238.80	3296758.34	Картометрический метод	5.0	Закрепление отсутствует
1758	514275.50	3296792.52	Картометрический метод	5.0	Закрепление отсутствует
1759	514295.76	3296836.82	Картометрический метод	5.0	Закрепление отсутствует
1760	514318.55	3296865.94	Картометрический метод	5.0	Закрепление отсутствует
1761	514341.34	3296833.03	Картометрический метод	5.0	Закрепление отсутствует
1762	514360.32	3296758.34	Картометрический метод	5.0	Закрепление отсутствует
1763	514360.32	3296674.79	Картометрический метод	5.0	Закрепление отсутствует
1764	514337.54	3296631.75	Картометрический метод	5.0	Закрепление отсутствует
1765	514305.89	3296608.96	Картометрический метод	5.0	Закрепление отсутствует
1766	514300.88	3296589.63	Картометрический метод	5.0	Закрепление отсутствует
1767	514298.30	3296579.85	Картометрический метод	5.0	Закрепление отсутствует
1768	514289.59	3296557.22	Картометрический метод	5.0	Закрепление отсутствует
1769	514288.50	3296554.38	Картометрический метод	5.0	Закрепление отсутствует
1770	514272.98	3296514.02	Картометрический метод	5.0	Закрепление отсутствует
1771	514263.42	3296489.29	Картометрический метод	5.0	Закрепление отсутствует
1772	514255.26	3296468.45	Картометрический метод	5.0	Закрепление отсутствует
1773	514257.68	3296466.34	Картометрический метод	5.0	Закрепление отсутствует
1774	514266.29	3296474.70	Картометрический метод	5.0	Закрепление отсутствует
1775	514306.74	3296504.04	Картометрический метод	5.0	Закрепление отсутствует
1776	514363.13	3296425.02	Картометрический метод	5.0	Закрепление отсутствует
1777	514398.57	3296441.98	Картометрический метод	5.0	Закрепление отсутствует
1778	514359.83	3296494.34	Картометрический метод	5.0	Закрепление отсутствует

2. Сведения о характерных точках границ объекта

Обозначение характерных точек границ	Координаты, м		Метод определения координат характерной точки	Средняя квадратическая погрешность положения характерной точки (M _t), м	Описание обозначения точки на местности (при наличии)
	X	Y			
1	2	3	4	5	6
1779	514378.64	3296550.10	Картометрический метод	5.0	Закрепление отсутствует
1780	514429.51	3296552.92	Картометрический метод	5.0	Закрепление отсутствует
1781	514444.23	3296579.06	Картометрический метод	5.0	Закрепление отсутствует
1782	514458.97	3296605.20	Картометрический метод	5.0	Закрепление отсутствует
1783	514470.54	3296626.58	Картометрический метод	5.0	Закрепление отсутствует
1784	514501.70	3296628.95	Картометрический метод	5.0	Закрепление отсутствует
1785	514522.61	3296619.48	Картометрический метод	5.0	Закрепление отсутствует
1786	514532.35	3296614.27	Картометрический метод	5.0	Закрепление отсутствует
1787	514541.53	3296631.95	Картометрический метод	5.0	Закрепление отсутствует
1788	514545.24	3296646.91	Картометрический метод	5.0	Закрепление отсутствует
1789	514544.05	3296652.86	Картометрический метод	5.0	Закрепление отсутствует
1790	514540.77	3296673.38	Картометрический метод	5.0	Закрепление отсутствует
1791	514539.07	3296679.72	Картометрический метод	5.0	Закрепление отсутствует
1792	514533.63	3296692.98	Картометрический метод	5.0	Закрепление отсутствует
1793	514528.48	3296705.62	Картометрический метод	5.0	Закрепление отсутствует
1794	514520.21	3296726.82	Картометрический метод	5.0	Закрепление отсутствует
1795	514515.45	3296744.38	Картометрический метод	5.0	Закрепление отсутствует
1796	514511.43	3296762.91	Картометрический метод	5.0	Закрепление отсутствует
1797	514505.88	3296787.40	Картометрический метод	5.0	Закрепление отсутствует
1798	514501.12	3296810.40	Картометрический метод	5.0	Закрепление отсутствует
1799	514497.39	3296826.16	Картометрический метод	5.0	Закрепление отсутствует
1800	514489.46	3296841.57	Картометрический метод	5.0	Закрепление отсутствует
1801	514483.62	3296854.66	Картометрический метод	5.0	Закрепление отсутствует
1802	514475.99	3296852.85	Картометрический метод	5.0	Закрепление отсутствует
1803	514473.39	3296820.06	Картометрический метод	5.0	Закрепление отсутствует

2. Сведения о характерных точках границ объекта

Обозначение характерных точек границ	Координаты, м		Метод определения координат характерной точки	Средняя квадратическая погрешность положения характерной точки (M _t), м	Описание обозначения точки на местности (при наличии)
	X	Y			
1	2	3	4	5	6
1804	514443.42	3296821.32	Картометрический метод	5.0	Закрепление отсутствует
1658	514426.36	3296822.35	Картометрический метод	5.0	Закрепление отсутствует
1805	514432.76	3296903.35	Картометрический метод	5.0	Закрепление отсутствует
1806	514435.54	3296938.54	Картометрический метод	5.0	Закрепление отсутствует
1807	514414.33	3296988.14	Картометрический метод	5.0	Закрепление отсутствует
1808	514465.60	3297014.52	Картометрический метод	5.0	Закрепление отсутствует
1809	514459.91	3297056.57	Картометрический метод	5.0	Закрепление отсутствует
1810	514463.15	3297057.23	Картометрический метод	5.0	Закрепление отсутствует
1811	514467.72	3297057.90	Картометрический метод	5.0	Закрепление отсутствует
1812	514469.28	3297074.14	Картометрический метод	5.0	Закрепление отсутствует
1813	514431.06	3297033.71	Картометрический метод	5.0	Закрепление отсутствует
1814	514403.10	3297008.53	Картометрический метод	5.0	Закрепление отсутствует
1815	514377.09	3296990.55	Картометрический метод	5.0	Закрепление отсутствует
1816	514383.44	3296987.64	Картометрический метод	5.0	Закрепление отсутствует
1817	514389.15	3296984.17	Картометрический метод	5.0	Закрепление отсутствует
1818	514392.36	3296980.71	Картометрический метод	5.0	Закрепление отсутствует
1819	514395.83	3296974.52	Картометрический метод	5.0	Закрепление отсутствует
1820	514395.83	3296966.61	Картометрический метод	5.0	Закрепление отсутствует
1821	514396.82	3296964.63	Картометрический метод	5.0	Закрепление отсутствует
1822	514410.03	3296949.33	Картометрический метод	5.0	Закрепление отсутствует
1823	514414.24	3296943.77	Картометрический метод	5.0	Закрепление отсутствует
1824	514417.58	3296937.96	Картометрический метод	5.0	Закрепление отсутствует
1825	514418.08	3296933.75	Картометрический метод	5.0	Закрепление отсутствует
1826	514418.45	3296929.17	Картометрический метод	5.0	Закрепление отсутствует
1827	514418.45	3296924.59	Картометрический метод	5.0	Закрепление отсутствует

2. Сведения о характерных точках границ объекта

Обозначение характерных точек границ	Координаты, м		Метод определения координат характерной точки	Средняя квадратическая погрешность положения характерной точки (M _t), м	Описание обозначения точки на местности (при наличии)
	X	Y			
1	2	3	4	5	6
1828	514418.08	3296919.65	Картометрический метод	5.0	Закрепление отсутствует
1829	514417.46	3296917.30	Картометрический метод	5.0	Закрепление отсутствует
1830	514415.97	3296915.07	Картометрический метод	5.0	Закрепление отсутствует
1831	514413.75	3296913.47	Картометрический метод	5.0	Закрепление отсутствует
1832	514411.39	3296911.98	Картометрический метод	5.0	Закрепление отсутствует
1833	514409.66	3296910.25	Картометрический метод	5.0	Закрепление отсутствует
1834	514409.04	3296908.15	Картометрический метод	5.0	Закрепление отсутствует
1835	514409.66	3296906.17	Картометрический метод	5.0	Закрепление отсутствует
1805	514432.76	3296903.35	Картометрический метод	5.0	Закрепление отсутствует
1836	515097.92	3297477.62	Картометрический метод	5.0	Закрепление отсутствует
1837	515100.76	3297490.68	Картометрический метод	5.0	Закрепление отсутствует
1838	515079.34	3297489.79	Картометрический метод	5.0	Закрепление отсутствует
1839	515046.26	3297499.97	Картометрический метод	5.0	Закрепление отсутствует
1840	515009.30	3297504.78	Картометрический метод	5.0	Закрепление отсутствует
1841	514969.71	3297515.28	Картометрический метод	5.0	Закрепление отсутствует
1842	514960.67	3297490.03	Картометрический метод	5.0	Закрепление отсутствует
1843	514982.19	3297486.23	Картометрический метод	5.0	Закрепление отсутствует
1844	514998.65	3297486.23	Картометрический метод	5.0	Закрепление отсутствует
1845	515022.71	3297497.62	Картометрический метод	5.0	Закрепление отсутствует
1846	515045.49	3297491.29	Картометрический метод	5.0	Закрепление отсутствует
1847	515074.60	3297487.50	Картометрический метод	5.0	Закрепление отсутствует
1836	515097.92	3297477.62	Картометрический метод	5.0	Закрепление отсутствует
2024	514118.66	3294866.03	Картометрический метод	5.0	Закрепление отсутствует
2023	514114.95	3294864.68	Картометрический метод	5.0	Закрепление отсутствует
2022	514111.03	3294844.79	Картометрический метод	5.0	Закрепление отсутствует

2. Сведения о характерных точках границ объекта					
Обозначение характерных точек границ	Координаты, м		Метод определения координат характерной точки	Средняя квадратическая погрешность положения характерной точки (M _t), м	Описание обозначения точки на местности (при наличии)
	X	Y			
1	2	3	4	5	6
2021	514108.92	3294841.58	Картометрический метод	5.0	Закрепление отсутствует
2020	514090.03	3294822.70	Картометрический метод	5.0	Закрепление отсутствует
2019	514081.68	3294816.54	Картометрический метод	5.0	Закрепление отсутствует
2018	514066.12	3294805.08	Картометрический метод	5.0	Закрепление отсутствует
2017	514075.54	3294786.64	Картометрический метод	5.0	Закрепление отсутствует
2016	514057.92	3294767.98	Картометрический метод	5.0	Закрепление отсутствует
2015	514043.88	3294760.44	Картометрический метод	5.0	Закрепление отсутствует
2014	514026.06	3294753.26	Картометрический метод	5.0	Закрепление отсутствует
2013	514030.28	3294748.16	Картометрический метод	5.0	Закрепление отсутствует
2012	514044.83	3294748.73	Картометрический метод	5.0	Закрепление отсутствует
2011	514051.15	3294737.82	Картометрический метод	5.0	Закрепление отсутствует
2010	514048.51	3294724.53	Картометрический метод	5.0	Закрепление отсутствует
2009	514041.93	3294717.00	Картометрический метод	5.0	Закрепление отсутствует
2008	514043.92	3294710.35	Картометрический метод	5.0	Закрепление отсутствует
2007	514034.01	3294700.70	Картометрический метод	5.0	Закрепление отсутствует
2006	514037.87	3294694.62	Картометрический метод	5.0	Закрепление отсутствует
2005	514021.38	3294684.05	Картометрический метод	5.0	Закрепление отсутствует
2004	514004.55	3294679.10	Картометрический метод	5.0	Закрепление отсутствует
2003	513993.91	3294678.20	Картометрический метод	5.0	Закрепление отсутствует
2002	513988.43	3294671.22	Картометрический метод	5.0	Закрепление отсутствует
2001	513990.88	3294666.02	Картометрический метод	5.0	Закрепление отсутствует
2000	513978.07	3294657.44	Картометрический метод	5.0	Закрепление отсутствует
1999	513941.51	3294644.56	Картометрический метод	5.0	Закрепление отсутствует
1998	513936.36	3294655.93	Картометрический метод	5.0	Закрепление отсутствует
1997	513934.31	3294660.32	Картометрический метод	5.0	Закрепление отсутствует

2. Сведения о характерных точках границ объекта

Обозначение характерных точек границ	Координаты, м		Метод определения координат характерной точки	Средняя квадратическая погрешность положения характерной точки (M _t), м	Описание обозначения точки на местности (при наличии)
	X	Y			
1	2	3	4	5	6
1996	513913.49	3294649.74	Картометрический метод	5.0	Закрепление отсутствует
1995	513909.11	3294652.36	Картометрический метод	5.0	Закрепление отсутствует
1994	513826.09	3294724.40	Картометрический метод	5.0	Закрепление отсутствует
1993	513791.92	3294699.01	Картометрический метод	5.0	Закрепление отсутствует
1992	513805.14	3294683.55	Картометрический метод	5.0	Закрепление отсутствует
1991	513784.91	3294666.06	Картометрический метод	5.0	Закрепление отсутствует
1990	513772.45	3294650.25	Картометрический метод	5.0	Закрепление отсутствует
1989	513757.15	3294631.07	Картометрический метод	5.0	Закрепление отсутствует
1988	513742.09	3294617.13	Картометрический метод	5.0	Закрепление отсутствует
1987	513734.59	3294612.71	Картометрический метод	5.0	Закрепление отсутствует
1986	513728.52	3294612.57	Картометрический метод	5.0	Закрепление отсутствует
1985	513724.85	3294609.39	Картометрический метод	5.0	Закрепление отсутствует
1984	513720.93	3294601.54	Картометрический метод	5.0	Закрепление отсутствует
1983	513719.80	3294596.22	Картометрический метод	5.0	Закрепление отсутствует
1982	513719.73	3294590.44	Картометрический метод	5.0	Закрепление отсутствует
1981	513718.98	3294588.42	Картометрический метод	5.0	Закрепление отсутствует
1980	513712.84	3294584.83	Картометрический метод	5.0	Закрепление отсутствует
1979	513711.64	3294585.05	Картометрический метод	5.0	Закрепление отсутствует
1978	513707.36	3294587.98	Картометрический метод	5.0	Закрепление отсутствует
1977	513701.97	3294586.43	Картометрический метод	5.0	Закрепление отсутствует
1976	513687.37	3294575.28	Картометрический метод	5.0	Закрепление отсутствует
1975	513673.59	3294564.17	Картометрический метод	5.0	Закрепление отсутствует
1974	513652.32	3294559.42	Картометрический метод	5.0	Закрепление отсутствует
1973	513643.31	3294560.01	Картометрический метод	5.0	Закрепление отсутствует
1972	513641.14	3294568.71	Картометрический метод	5.0	Закрепление отсутствует

2. Сведения о характерных точках границ объекта

Обозначение характерных точек границ	Координаты, м		Метод определения координат характерной точки	Средняя квадратическая погрешность положения характерной точки (M _t), м	Описание обозначения точки на местности (при наличии)
	X	Y			
1	2	3	4	5	6
1971	513645.40	3294573.65	Картометрический метод	5.0	Закрепление отсутствует
1970	513648.42	3294575.60	Картометрический метод	5.0	Закрепление отсутствует
1969	513655.84	3294580.78	Картометрический метод	5.0	Закрепление отсутствует
1968	513655.76	3294586.10	Картометрический метод	5.0	Закрепление отсутствует
1967	513650.74	3294604.60	Картометрический метод	5.0	Закрепление отсутствует
1966	513650.89	3294607.38	Картометрический метод	5.0	Закрепление отсутствует
1965	513652.24	3294611.05	Картометрический метод	5.0	Закрепление отсутствует
1964	513646.40	3294621.40	Картометрический метод	5.0	Закрепление отсутствует
1963	513631.53	3294609.47	Картометрический метод	5.0	Закрепление отсутствует
1962	513644.83	3294611.45	Картометрический метод	5.0	Закрепление отсутствует
1961	513649.74	3294587.01	Картометрический метод	5.0	Закрепление отсутствует
1960	513627.16	3294582.53	Картометрический метод	5.0	Закрепление отсутствует
1959	513631.93	3294557.02	Картометрический метод	5.0	Закрепление отсутствует
1958	513622.55	3294554.97	Картометрический метод	5.0	Закрепление отсутствует
1957	513620.72	3294553.74	Картометрический метод	5.0	Закрепление отсутствует
1956	513644.28	3294534.45	Картометрический метод	5.0	Закрепление отсутствует
1955	513670.05	3294547.39	Картометрический метод	5.0	Закрепление отсутствует
1954	513697.31	3294559.48	Картометрический метод	5.0	Закрепление отсутствует
1953	513702.35	3294558.01	Картометрический метод	5.0	Закрепление отсутствует
1952	513727.53	3294551.10	Картометрический метод	5.0	Закрепление отсутствует
1951	513726.55	3294545.92	Картометрический метод	5.0	Закрепление отсутствует
1950	513720.33	3294529.43	Картометрический метод	5.0	Закрепление отсутствует
1949	513753.81	3294515.99	Картометрический метод	5.0	Закрепление отсутствует
1948	513741.41	3294474.76	Картометрический метод	5.0	Закрепление отсутствует
1947	513728.71	3294448.68	Картометрический метод	5.0	Закрепление отсутствует

2. Сведения о характерных точках границ объекта

Обозначение характерных точек границ	Координаты, м		Метод определения координат характерной точки	Средняя квадратическая погрешность положения характерной точки (M _t), м	Описание обозначения точки на местности (при наличии)
	X	Y			
1	2	3	4	5	6
1946	513716.72	3294426.43	Картометрический метод	5.0	Закрепление отсутствует
1945	513668.29	3294450.57	Картометрический метод	5.0	Закрепление отсутствует
1944	513656.78	3294468.98	Картометрический метод	5.0	Закрепление отсутствует
1943	513653.71	3294480.37	Картометрический метод	5.0	Закрепление отсутствует
1942	513655.97	3294515.13	Картометрический метод	5.0	Закрепление отсутствует
1941	513655.43	3294521.45	Картометрический метод	5.0	Закрепление отсутствует
1940	513647.33	3294526.44	Картометрический метод	5.0	Закрепление отсутствует
1939	513645.95	3294527.65	Картометрический метод	5.0	Закрепление отсутствует
1938	513641.53	3294533.07	Картометрический метод	5.0	Закрепление отсутствует
1937	513614.24	3294509.33	Картометрический метод	5.0	Закрепление отсутствует
1936	513618.46	3294504.40	Картометрический метод	5.0	Закрепление отсутствует
1935	513633.48	3294486.79	Картометрический метод	5.0	Закрепление отсутствует
1934	513615.83	3294457.49	Картометрический метод	5.0	Закрепление отсутствует
1933	513648.56	3294436.61	Картометрический метод	5.0	Закрепление отсутствует
1932	513656.49	3294404.02	Картометрический метод	5.0	Закрепление отсутствует
1931	513646.60	3294345.98	Картометрический метод	5.0	Закрепление отсутствует
1930	513634.56	3294325.72	Картометрический метод	5.0	Закрепление отсутствует
1929	513625.46	3294304.72	Картометрический метод	5.0	Закрепление отсутствует
1928	513636.11	3294291.26	Картометрический метод	5.0	Закрепление отсутствует
1927	513644.05	3294279.10	Картометрический метод	5.0	Закрепление отсутствует
1926	513640.29	3294276.59	Картометрический метод	5.0	Закрепление отсутствует
1925	513619.75	3294265.10	Картометрический метод	5.0	Закрепление отсутствует
1924	513609.32	3294259.85	Картометрический метод	5.0	Закрепление отсутствует
1923	513593.99	3294252.21	Картометрический метод	5.0	Закрепление отсутствует
1922	513586.50	3294257.77	Картометрический метод	5.0	Закрепление отсутствует

2. Сведения о характерных точках границ объекта

Обозначение характерных точек границ	Координаты, м		Метод определения координат характерной точки	Средняя квадратическая погрешность положения характерной точки (M _t), м	Описание обозначения точки на местности (при наличии)
	X	Y			
1	2	3	4	5	6
1921	513570.69	3294226.94	Картометрический метод	5.0	Закрепление отсутствует
1920	513576.38	3294223.53	Картометрический метод	5.0	Закрепление отсутствует
1919	513585.50	3294215.90	Картометрический метод	5.0	Закрепление отсутствует
1918	513590.24	3294210.12	Картометрический метод	5.0	Закрепление отсутствует
1917	513543.64	3294129.63	Картометрический метод	5.0	Закрепление отсутствует
1916	513541.11	3294126.96	Картометрический метод	5.0	Закрепление отсутствует
1915	513532.01	3294119.39	Картометрический метод	5.0	Закрепление отсутствует
1914	513454.04	3294192.46	Картометрический метод	5.0	Закрепление отсутствует
1913	513451.34	3294187.74	Картометрический метод	5.0	Закрепление отсутствует
1912	513431.07	3294199.77	Картометрический метод	5.0	Закрепление отсутствует
1911	513432.22	3294204.27	Картометрический метод	5.0	Закрепление отсутствует
1910	513411.49	3294203.69	Картометрический метод	5.0	Закрепление отсутствует
1909	513411.93	3294200.53	Картометрический метод	5.0	Закрепление отсутствует
1908	513427.45	3294197.71	Картометрический метод	5.0	Закрепление отсутствует
1907	513456.22	3294170.31	Картометрический метод	5.0	Закрепление отсутствует
1906	513495.48	3294132.29	Картометрический метод	5.0	Закрепление отсутствует
1905	513375.50	3294010.43	Картометрический метод	5.0	Закрепление отсутствует
1904	513356.27	3293991.07	Картометрический метод	5.0	Закрепление отсутствует
1903	513317.16	3293951.71	Картометрический метод	5.0	Закрепление отсутствует
1902	513331.16	3293936.18	Картометрический метод	5.0	Закрепление отсутствует
1901	513385.13	3293892.46	Картометрический метод	5.0	Закрепление отсутствует
1900	513379.68	3293882.32	Картометрический метод	5.0	Закрепление отсутствует
1899	513350.43	3293830.27	Картометрический метод	5.0	Закрепление отсутствует
1898	513330.07	3293794.06	Картометрический метод	5.0	Закрепление отсутствует
1897	513326.52	3293786.12	Картометрический метод	5.0	Закрепление отсутствует

2. Сведения о характерных точках границ объекта

Обозначение характерных точек границ	Координаты, м		Метод определения координат характерной точки	Средняя квадратическая погрешность положения характерной точки (M _t), м	Описание обозначения точки на местности (при наличии)
	X	Y			
1	2	3	4	5	6
1896	513308.07	3293747.22	Картометрический метод	5.0	Закрепление отсутствует
1895	513242.55	3293736.20	Картометрический метод	5.0	Закрепление отсутствует
1894	513224.94	3293729.18	Картометрический метод	5.0	Закрепление отсутствует
1893	513254.54	3293715.13	Картометрический метод	5.0	Закрепление отсутствует
1892	513267.89	3293707.57	Картометрический метод	5.0	Закрепление отсутствует
1891	513283.14	3293697.21	Картометрический метод	5.0	Закрепление отсутствует
1890	513290.77	3293685.69	Картометрический метод	5.0	Закрепление отсутствует
1889	513296.90	3293671.28	Картометрический метод	5.0	Закрепление отсутствует
1888	513338.02	3293657.92	Картометрический метод	5.0	Закрепление отсутствует
1887	513391.82	3293690.28	Картометрический метод	5.0	Закрепление отсутствует
1886	513406.96	3293690.28	Картометрический метод	5.0	Закрепление отсутствует
1885	513417.29	3293697.19	Картометрический метод	5.0	Закрепление отсутствует
1884	513425.53	3293707.68	Картометрический метод	5.0	Закрепление отсутствует
1883	513447.31	3293746.65	Картометрический метод	5.0	Закрепление отсутствует
1882	513468.04	3293788.95	Картометрический метод	5.0	Закрепление отсутствует
1881	513481.00	3293817.00	Картометрический метод	5.0	Закрепление отсутствует
1880	513482.22	3293828.75	Картометрический метод	5.0	Закрепление отсутствует
1879	513479.23	3293836.40	Картометрический метод	5.0	Закрепление отсутствует
1878	513462.50	3293851.36	Картометрический метод	5.0	Закрепление отсутствует
1877	513556.58	3293997.48	Картометрический метод	5.0	Закрепление отсутствует
1876	513625.79	3294129.00	Картометрический метод	5.0	Закрепление отсутствует
1875	513643.30	3294192.14	Картометрический метод	5.0	Закрепление отсутствует
1874	513650.87	3294202.92	Картометрический метод	5.0	Закрепление отсутствует
1873	513662.07	3294212.26	Картометрический метод	5.0	Закрепление отсутствует
1872	513669.39	3294215.38	Картометрический метод	5.0	Закрепление отсутствует

2. Сведения о характерных точках границ объекта

Обозначение характерных точек границ	Координаты, м		Метод определения координат характерной точки	Средняя квадратическая погрешность положения характерной точки (M _t), м	Описание обозначения точки на местности (при наличии)
	X	Y			
1	2	3	4	5	6
1871	513680.95	3294217.66	Картометрический метод	5.0	Закрепление отсутствует
1870	513724.81	3294239.06	Картометрический метод	5.0	Закрепление отсутствует
1869	513747.05	3294255.88	Картометрический метод	5.0	Закрепление отсутствует
1868	513765.90	3294279.74	Картометрический метод	5.0	Закрепление отсутствует
1867	513782.42	3294304.87	Картометрический метод	5.0	Закрепление отсутствует
1866	513795.73	3294329.13	Картометрический метод	5.0	Закрепление отсутствует
1865	513803.08	3294345.77	Картометрический метод	5.0	Закрепление отсутствует
1864	513808.26	3294369.15	Картометрический метод	5.0	Закрепление отсутствует
1863	513808.26	3294403.75	Картометрический метод	5.0	Закрепление отсутствует
1862	513805.49	3294435.26	Картометрический метод	5.0	Закрепление отсутствует
1861	513814.71	3294444.08	Картометрический метод	5.0	Закрепление отсутствует
1860	513902.33	3294538.38	Картометрический метод	5.0	Закрепление отсутствует
1859	513956.75	3294583.94	Картометрический метод	5.0	Закрепление отсутствует
1858	513984.47	3294607.75	Картометрический метод	5.0	Закрепление отсутствует
1857	514003.43	3294625.69	Картометрический метод	5.0	Закрепление отсутствует
1856	514014.71	3294639.35	Картометрический метод	5.0	Закрепление отсутствует
1855	514015.47	3294640.27	Картометрический метод	5.0	Закрепление отсутствует
1854	514024.49	3294650.87	Картометрический метод	5.0	Закрепление отсутствует
1853	514059.15	3294694.56	Картометрический метод	5.0	Закрепление отсутствует
1852	514089.69	3294735.62	Картометрический метод	5.0	Закрепление отсутствует
1851	514135.35	3294792.62	Картометрический метод	5.0	Закрепление отсутствует
1850	514155.94	3294822.30	Картометрический метод	5.0	Закрепление отсутствует
1849	514162.80	3294837.01	Картометрический метод	5.0	Закрепление отсутствует
1848	514117.98	3294873.20	Картометрический метод	5.0	Закрепление отсутствует
2024	514118.66	3294866.03	Картометрический метод	5.0	Закрепление отсутствует

2. Сведения о характерных точках границ объекта

Обозначение характерных точек границ	Координаты, м		Метод определения координат характерной точки	Средняя квадратическая погрешность положения характерной точки (M _t), м	Описание обозначения точки на местности (при наличии)
	X	Y			
1	2	3	4	5	6
2025	513829.25	3294677.17	Картометрический метод	5.0	Закрепление отсутствует
2026	513844.36	3294674.82	Картометрический метод	5.0	Закрепление отсутствует
2027	513884.20	3294638.74	Картометрический метод	5.0	Закрепление отсутствует
2028	513887.88	3294634.73	Картометрический метод	5.0	Закрепление отсутствует
2029	513872.24	3294627.51	Картометрический метод	5.0	Закрепление отсутствует
2030	513841.67	3294620.78	Картометрический метод	5.0	Закрепление отсутствует
2031	513817.12	3294615.00	Картометрический метод	5.0	Закрепление отсутствует
2032	513775.24	3294595.99	Картометрический метод	5.0	Закрепление отсутствует
2033	513752.85	3294585.65	Картометрический метод	5.0	Закрепление отсутствует
2034	513749.85	3294588.70	Картометрический метод	5.0	Закрепление отсутствует
2035	513741.56	3294600.51	Картометрический метод	5.0	Закрепление отсутствует
2036	513791.37	3294646.17	Картометрический метод	5.0	Закрепление отсутствует
2037	513802.86	3294651.45	Картометрический метод	5.0	Закрепление отсутствует
2038	513807.33	3294659.94	Картометрический метод	5.0	Закрепление отсутствует
2039	513819.93	3294672.71	Картометрический метод	5.0	Закрепление отсутствует
2025	513829.25	3294677.17	Картометрический метод	5.0	Закрепление отсутствует
2040	512957.23	3295281.21	Картометрический метод	5.0	Закрепление отсутствует
2041	512963.92	3295292.81	Картометрический метод	5.0	Закрепление отсутствует
2042	512972.57	3295311.66	Картометрический метод	5.0	Закрепление отсутствует
2043	512943.22	3295315.63	Картометрический метод	5.0	Закрепление отсутствует
2044	512936.57	3295316.24	Картометрический метод	5.0	Закрепление отсутствует
2045	512929.16	3295336.83	Картометрический метод	5.0	Закрепление отсутствует
2046	512927.37	3295343.74	Картометрический метод	5.0	Закрепление отсутствует
2047	512924.33	3295361.24	Картометрический метод	5.0	Закрепление отсутствует
2048	512921.62	3295364.31	Картометрический метод	5.0	Закрепление отсутствует

2. Сведения о характерных точках границ объекта

Обозначение характерных точек границ	Координаты, м		Метод определения координат характерной точки	Средняя квадратическая погрешность положения характерной точки (M _t), м	Описание обозначения точки на местности (при наличии)
	X	Y			
1	2	3	4	5	6
2049	512922.29	3295370.59	Картометрический метод	5.0	Закрепление отсутствует
2050	512933.32	3295404.93	Картометрический метод	5.0	Закрепление отсутствует
2051	512957.57	3295439.39	Картометрический метод	5.0	Закрепление отсутствует
2052	512999.07	3295409.16	Картометрический метод	5.0	Закрепление отсутствует
2053	512992.56	3295393.97	Картометрический метод	5.0	Закрепление отсутствует
2054	512989.57	3295388.46	Картометрический метод	5.0	Закрепление отсутствует
2055	512986.96	3295372.51	Картометрический метод	5.0	Закрепление отсутствует
2056	512984.97	3295356.26	Картометрический метод	5.0	Закрепление отсутствует
2057	512988.00	3295354.90	Картометрический метод	5.0	Закрепление отсутствует
2058	512990.59	3295362.54	Картометрический метод	5.0	Закрепление отсутствует
2059	512994.25	3295371.25	Картометрический метод	5.0	Закрепление отсутствует
2060	512998.64	3295379.42	Картометрический метод	5.0	Закрепление отсутствует
2061	513003.33	3295387.09	Картометрический метод	5.0	Закрепление отсутствует
2062	513011.63	3295400.08	Картометрический метод	5.0	Закрепление отсутствует
2063	513018.84	3295414.43	Картометрический метод	5.0	Закрепление отсутствует
2064	513014.31	3295416.55	Картометрический метод	5.0	Закрепление отсутствует
2065	513017.16	3295422.23	Картометрический метод	5.0	Закрепление отсутствует
2066	513021.76	3295420.23	Картометрический метод	5.0	Закрепление отсутствует
2067	513027.70	3295432.05	Картометрический метод	5.0	Закрепление отсутствует
2068	513042.82	3295464.69	Картометрический метод	5.0	Закрепление отсутствует
2069	513050.99	3295485.45	Картометрический метод	5.0	Закрепление отсутствует
2070	513026.54	3295486.29	Картометрический метод	5.0	Закрепление отсутствует
2071	513014.31	3295491.32	Картометрический метод	5.0	Закрепление отсутствует
2072	513006.93	3295494.87	Картометрический метод	5.0	Закрепление отсутствует
2073	513011.52	3295510.42	Картометрический метод	5.0	Закрепление отсутствует

2. Сведения о характерных точках границ объекта					
Обозначение характерных точек границ	Координаты, м		Метод определения координат характерной точки	Средняя квадратическая погрешность положения характерной точки (M _t), м	Описание обозначения точки на местности (при наличии)
	X	Y			
1	2	3	4	5	6
2074	513015.88	3295522.19	Картометрический метод	5.0	Закрепление отсутствует
2075	513019.95	3295531.45	Картометрический метод	5.0	Закрепление отсутствует
2076	513023.62	3295537.04	Картометрический метод	5.0	Закрепление отсутствует
2077	513042.15	3295529.62	Картометрический метод	5.0	Закрепление отсутствует
2078	513061.06	3295523.09	Картометрический метод	5.0	Закрепление отсутствует
2079	513064.72	3295520.91	Картометрический метод	5.0	Закрепление отсутствует
2080	513073.20	3295543.60	Картометрический метод	5.0	Закрепление отсутствует
2081	513082.87	3295569.50	Картометрический метод	5.0	Закрепление отсутствует
2082	513126.87	3295689.67	Картометрический метод	5.0	Закрепление отсутствует
2083	513128.09	3295693.00	Картометрический метод	5.0	Закрепление отсутствует
2084	513136.28	3295707.64	Картометрический метод	5.0	Закрепление отсутствует
2085	513147.83	3295722.16	Картометрический метод	5.0	Закрепление отсутствует
2086	513154.28	3295730.18	Картометрический метод	5.0	Закрепление отсутствует
2087	513163.20	3295738.44	Картометрический метод	5.0	Закрепление отсутствует
2088	513175.79	3295748.81	Картометрический метод	5.0	Закрепление отсутствует
2089	513180.08	3295752.56	Картометрический метод	5.0	Закрепление отсутствует
2090	513198.11	3295765.84	Картометрический метод	5.0	Закрепление отсутствует
2091	513219.44	3295784.71	Картометрический метод	5.0	Закрепление отсутствует
2092	513216.77	3295788.89	Картометрический метод	5.0	Закрепление отсутствует
2093	513224.14	3295794.77	Картометрический метод	5.0	Закрепление отсутствует
2094	513226.94	3295790.58	Картометрический метод	5.0	Закрепление отсутствует
2095	513250.41	3295809.15	Картометрический метод	5.0	Закрепление отсутствует
2096	513267.71	3295822.17	Картометрический метод	5.0	Закрепление отсутствует
2097	513248.97	3295830.53	Картометрический метод	5.0	Закрепление отсутствует
2098	513233.86	3295839.57	Картометрический метод	5.0	Закрепление отсутствует

2. Сведения о характерных точках границ объекта

Обозначение характерных точек границ	Координаты, м		Метод определения координат характерной точки	Средняя квадратическая погрешность положения характерной точки (M _t), м	Описание обозначения точки на местности (при наличии)
	X	Y			
1	2	3	4	5	6
2099	513300.79	3295934.82	Картометрический метод	5.0	Закрепление отсутствует
2100	513315.29	3295956.98	Картометрический метод	5.0	Закрепление отсутствует
2101	513325.21	3295967.96	Картометрический метод	5.0	Закрепление отсутствует
2102	513330.86	3295983.78	Картометрический метод	5.0	Закрепление отсутствует
2103	513341.39	3296003.76	Картометрический метод	5.0	Закрепление отсутствует
2104	513356.99	3296030.57	Картометрический метод	5.0	Закрепление отсутствует
2105	513368.49	3296023.84	Картометрический метод	5.0	Закрепление отсутствует
2106	513403.62	3296073.69	Картометрический метод	5.0	Закрепление отсутствует
2107	513414.05	3296094.99	Картометрический метод	5.0	Закрепление отсутствует
2108	513420.95	3296092.17	Картометрический метод	5.0	Закрепление отсутствует
2109	513515.47	3296226.58	Картометрический метод	5.0	Закрепление отсутствует
2110	513528.02	3296242.79	Картометрический метод	5.0	Закрепление отсутствует
2111	513599.31	3296343.39	Картометрический метод	5.0	Закрепление отсутствует
2112	513634.64	3296353.81	Картометрический метод	5.0	Закрепление отсутствует
2113	513650.01	3296377.05	Картометрический метод	5.0	Закрепление отсутствует
2114	513698.48	3296347.36	Картометрический метод	5.0	Закрепление отсутствует
2115	513711.63	3296367.05	Картометрический метод	5.0	Закрепление отсутствует
2116	513719.93	3296382.67	Картометрический метод	5.0	Закрепление отсутствует
2117	513727.12	3296392.72	Картометрический метод	5.0	Закрепление отсутствует
2118	513736.09	3296401.01	Картометрический метод	5.0	Закрепление отсутствует
2119	513732.65	3296404.68	Картометрический метод	5.0	Закрепление отсутствует
2120	513736.98	3296407.93	Картометрический метод	5.0	Закрепление отсутствует
2121	513739.70	3296411.14	Картометрический метод	5.0	Закрепление отсутствует
2122	513745.53	3296407.31	Картометрический метод	5.0	Закрепление отсутствует
2123	513749.42	3296410.06	Картометрический метод	5.0	Закрепление отсутствует

2. Сведения о характерных точках границ объекта

Обозначение характерных точек границ	Координаты, м		Метод определения координат характерной точки	Средняя квадратическая погрешность положения характерной точки (M _t), м	Описание обозначения точки на местности (при наличии)
	X	Y			
1	2	3	4	5	6
2124	513756.68	3296412.91	Картометрический метод	5.0	Закрепление отсутствует
2125	513765.87	3296416.92	Картометрический метод	5.0	Закрепление отсутствует
2126	513776.36	3296422.09	Картометрический метод	5.0	Закрепление отсутствует
2127	513826.52	3296441.51	Картометрический метод	5.0	Закрепление отсутствует
2128	513846.20	3296448.14	Картометрический метод	5.0	Закрепление отсутствует
2129	513840.92	3296463.11	Картометрический метод	5.0	Закрепление отсутствует
2130	513797.12	3296442.35	Картометрический метод	5.0	Закрепление отсутствует
2131	513783.96	3296485.66	Картометрический метод	5.0	Закрепление отсутствует
2132	513789.94	3296497.39	Картометрический метод	5.0	Закрепление отсутствует
2133	513817.98	3296514.79	Картометрический метод	5.0	Закрепление отсутствует
2134	513812.87	3296543.46	Картометрический метод	5.0	Закрепление отсутствует
2135	513809.58	3296580.46	Картометрический метод	5.0	Закрепление отсутствует
2136	513807.68	3296627.26	Картометрический метод	5.0	Закрепление отсутствует
2137	513837.59	3296634.99	Картометрический метод	5.0	Закрепление отсутствует
2138	513835.39	3296648.78	Картометрический метод	5.0	Закрепление отсутствует
2139	513834.22	3296658.19	Картометрический метод	5.0	Закрепление отсутствует
2140	513833.55	3296669.67	Картометрический метод	5.0	Закрепление отсутствует
2141	513833.56	3296679.12	Картометрический метод	5.0	Закрепление отсутствует
2142	513833.81	3296691.87	Картометрический метод	5.0	Закрепление отсутствует
2143	513834.18	3296714.28	Картометрический метод	5.0	Закрепление отсутствует
2144	513834.13	3296730.72	Картометрический метод	5.0	Закрепление отсутствует
2145	513833.22	3296762.43	Картометрический метод	5.0	Закрепление отсутствует
2146	513776.84	3296768.00	Картометрический метод	5.0	Закрепление отсутствует
2147	513741.32	3296687.26	Картометрический метод	5.0	Закрепление отсутствует
2148	513624.59	3296495.38	Картометрический метод	5.0	Закрепление отсутствует

2. Сведения о характерных точках границ объекта

Обозначение характерных точек границ	Координаты, м		Метод определения координат характерной точки	Средняя квадратическая погрешность положения характерной точки (M _t), м	Описание обозначения точки на местности (при наличии)
	X	Y			
1	2	3	4	5	6
2149	513573.53	3296420.52	Картометрический метод	5.0	Закрепление отсутствует
2150	513529.97	3296351.70	Картометрический метод	5.0	Закрепление отсутствует
2151	513374.48	3296104.91	Картометрический метод	5.0	Закрепление отсутствует
2152	513338.66	3296048.05	Картометрический метод	5.0	Закрепление отсутствует
2153	513325.39	3296026.99	Картометрический метод	5.0	Закрепление отсутствует
2154	513315.33	3296011.02	Картометрический метод	5.0	Закрепление отсутствует
2155	513214.06	3295843.09	Картометрический метод	5.0	Закрепление отсутствует
2156	513185.14	3295800.78	Картометрический метод	5.0	Закрепление отсутствует
2157	513139.37	3295830.44	Картометрический метод	5.0	Закрепление отсутствует
2158	513123.30	3295805.58	Картометрический метод	5.0	Закрепление отсутствует
2159	513103.79	3295783.07	Картометрический метод	5.0	Закрепление отсутствует
2160	513102.23	3295781.23	Картометрический метод	5.0	Закрепление отсутствует
2161	513100.32	3295780.96	Картометрический метод	5.0	Закрепление отсутствует
2162	513082.41	3295778.57	Картометрический метод	5.0	Закрепление отсутствует
2163	513069.20	3295769.30	Картометрический метод	5.0	Закрепление отсутствует
2164	513063.94	3295755.02	Картометрический метод	5.0	Закрепление отсутствует
2165	513054.70	3295722.99	Картометрический метод	5.0	Закрепление отсутствует
2166	513033.57	3295695.19	Картометрический метод	5.0	Закрепление отсутствует
2167	512970.54	3295601.11	Картометрический метод	5.0	Закрепление отсутствует
2168	512849.17	3295419.63	Картометрический метод	5.0	Закрепление отсутствует
2169	512831.25	3295392.83	Картометрический метод	5.0	Закрепление отсутствует
2170	512858.66	3295380.59	Картометрический метод	5.0	Закрепление отсутствует
2171	512870.14	3295366.51	Картометрический метод	5.0	Закрепление отсутствует
2172	512873.79	3295337.23	Картометрический метод	5.0	Закрепление отсутствует
2173	512875.99	3295334.18	Картометрический метод	5.0	Закрепление отсутствует

2. Сведения о характерных точках границ объекта					
Обозначение характерных точек границ	Координаты, м		Метод определения координат характерной точки	Средняя квадратическая погрешность положения характерной точки (M _t), м	Описание обозначения точки на местности (при наличии)
	X	Y			
1	2	3	4	5	6
2174	512874.30	3295332.31	Картометрический метод	5.0	Закрепление отсутствует
2175	512875.79	3295320.09	Картометрический метод	5.0	Закрепление отсутствует
2176	512874.03	3295313.20	Картометрический метод	5.0	Закрепление отсутствует
2177	512863.81	3295297.45	Картометрический метод	5.0	Закрепление отсутствует
2178	512895.55	3295282.63	Картометрический метод	5.0	Закрепление отсутствует
2179	512889.69	3295267.17	Картометрический метод	5.0	Закрепление отсутствует
2180	512889.95	3295264.64	Картометрический метод	5.0	Закрепление отсутствует
2181	512934.84	3295267.70	Картометрический метод	5.0	Закрепление отсутствует
2182	512937.23	3295271.28	Картометрический метод	5.0	Закрепление отсутствует
2183	512944.23	3295282.84	Картометрический метод	5.0	Закрепление отсутствует
2184	512948.65	3295292.13	Картометрический метод	5.0	Закрепление отсутствует
2185	512951.87	3295283.66	Картометрический метод	5.0	Закрепление отсутствует
2040	512957.23	3295281.21	Картометрический метод	5.0	Закрепление отсутствует
2195	513699.02	3296450.10	Картометрический метод	5.0	Закрепление отсутствует
2194	513696.29	3296446.77	Картометрический метод	5.0	Закрепление отсутствует
2193	513722.85	3296421.41	Картометрический метод	5.0	Закрепление отсутствует
2192	513720.39	3296418.75	Картометрический метод	5.0	Закрепление отсутствует
2191	513698.11	3296392.32	Картометрический метод	5.0	Закрепление отсутствует
2190	513665.03	3296424.38	Картометрический метод	5.0	Закрепление отсутствует
2189	513653.94	3296435.05	Картометрический метод	5.0	Закрепление отсутствует
2188	513668.40	3296451.21	Картометрический метод	5.0	Закрепление отсутствует
2187	513675.65	3296459.42	Картометрический метод	5.0	Закрепление отсутствует
2186	513681.69	3296465.72	Картометрический метод	5.0	Закрепление отсутствует
2195	513699.02	3296450.10	Картометрический метод	5.0	Закрепление отсутствует
2196	513004.55	3294707.57	Картометрический метод	5.0	Закрепление отсутствует

2. Сведения о характерных точках границ объекта

Обозначение характерных точек границ	Координаты, м		Метод определения координат характерной точки	Средняя квадратическая погрешность положения характерной точки (M _t), м	Описание обозначения точки на местности (при наличии)
	X	Y			
1	2	3	4	5	6
2197	513008.02	3294719.81	Картометрический метод	5.0	Закрепление отсутствует
2198	513010.15	3294734.70	Картометрический метод	5.0	Закрепление отсутствует
2199	513010.43	3294743.54	Картометрический метод	5.0	Закрепление отсутствует
2200	513005.38	3294743.57	Картометрический метод	5.0	Закрепление отсутствует
2201	513005.61	3294750.04	Картометрический метод	5.0	Закрепление отсутствует
2202	512992.23	3294750.14	Картометрический метод	5.0	Закрепление отсутствует
2203	512969.60	3294750.92	Картометрический метод	5.0	Закрепление отсутствует
2204	512955.53	3294753.73	Картометрический метод	5.0	Закрепление отсутствует
2205	512945.17	3294755.27	Картометрический метод	5.0	Закрепление отсутствует
2206	512933.79	3294761.16	Картометрический метод	5.0	Закрепление отсутствует
2207	512922.41	3294772.67	Картометрический метод	5.0	Закрепление отсутствует
2208	512922.43	3294777.41	Картометрический метод	5.0	Закрепление отсутствует
2209	512922.10	3294792.42	Картометрический метод	5.0	Закрепление отсутствует
2210	512918.43	3294822.27	Картометрический метод	5.0	Закрепление отсутствует
2211	512897.73	3294819.77	Картометрический метод	5.0	Закрепление отсутствует
2212	512896.02	3294821.01	Картометрический метод	5.0	Закрепление отсутствует
2213	512890.60	3294844.07	Картометрический метод	5.0	Закрепление отсутствует
2214	512886.32	3294867.58	Картометрический метод	5.0	Закрепление отсутствует
2215	512882.16	3294910.41	Картометрический метод	5.0	Закрепление отсутствует
2216	512892.54	3294912.06	Картометрический метод	5.0	Закрепление отсутствует
2217	512891.84	3294916.97	Картометрический метод	5.0	Закрепление отсутствует
2218	512890.13	3294932.66	Картометрический метод	5.0	Закрепление отсутствует
2219	512893.85	3294962.96	Картометрический метод	5.0	Закрепление отсутствует
2220	512896.92	3294963.82	Картометрический метод	5.0	Закрепление отсутствует
2221	512908.12	3295001.50	Картометрический метод	5.0	Закрепление отсутствует

2. Сведения о характерных точках границ объекта

Обозначение характерных точек границ	Координаты, м		Метод определения координат характерной точки	Средняя квадратическая погрешность положения характерной точки (M _t), м	Описание обозначения точки на местности (при наличии)
	X	Y			
1	2	3	4	5	6
2222	512910.80	3295005.21	Картометрический метод	5.0	Закрепление отсутствует
2223	512925.44	3295007.19	Картометрический метод	5.0	Закрепление отсутствует
2224	512924.48	3295014.92	Картометрический метод	5.0	Закрепление отсутствует
2225	512916.93	3295061.40	Картометрический метод	5.0	Закрепление отсутствует
2226	512894.23	3295058.75	Картометрический метод	5.0	Закрепление отсутствует
2227	512880.37	3295124.57	Картометрический метод	5.0	Закрепление отсутствует
2228	512878.65	3295133.19	Картометрический метод	5.0	Закрепление отсутствует
2229	512916.12	3295141.75	Картометрический метод	5.0	Закрепление отсутствует
2230	512915.08	3295149.15	Картометрический метод	5.0	Закрепление отсутствует
2231	512909.06	3295177.54	Картометрический метод	5.0	Закрепление отсутствует
2232	512898.65	3295220.14	Картометрический метод	5.0	Закрепление отсутствует
2233	512920.06	3295229.74	Картометрический метод	5.0	Закрепление отсутствует
2234	512928.02	3295240.36	Картометрический метод	5.0	Закрепление отсутствует
2235	512931.03	3295241.63	Картометрический метод	5.0	Закрепление отсутствует
2236	512931.66	3295244.87	Картометрический метод	5.0	Закрепление отсутствует
2237	512897.71	3295233.62	Картометрический метод	5.0	Закрепление отсутствует
2238	512866.88	3295235.82	Картометрический метод	5.0	Закрепление отсутствует
2239	512828.17	3295241.89	Картометрический метод	5.0	Закрепление отсутствует
2240	512817.84	3295248.47	Картометрический метод	5.0	Закрепление отсутствует
2241	512797.78	3295265.32	Картометрический метод	5.0	Закрепление отсутствует
2242	512776.40	3295282.30	Картометрический метод	5.0	Закрепление отсутствует
2243	512751.19	3295291.99	Картометрический метод	5.0	Закрепление отсутствует
2244	512747.57	3295284.20	Картометрический метод	5.0	Закрепление отсутствует
2245	512712.13	3295253.82	Картометрический метод	5.0	Закрепление отсутствует
2246	512706.17	3295230.63	Картометрический метод	5.0	Закрепление отсутствует

2. Сведения о характерных точках границ объекта

Обозначение характерных точек границ	Координаты, м		Метод определения координат характерной точки	Средняя квадратическая погрешность положения характерной точки (M _t), м	Описание обозначения точки на местности (при наличии)
	X	Y			
1	2	3	4	5	6
2247	512795.60	3295188.77	Картометрический метод	5.0	Закрепление отсутствует
2248	512802.85	3295166.33	Картометрический метод	5.0	Закрепление отсутствует
2249	512813.14	3295169.37	Картометрический метод	5.0	Закрепление отсутствует
2250	512851.75	3295179.83	Картометрический метод	5.0	Закрепление отсутствует
2251	512861.55	3295143.63	Картометрический метод	5.0	Закрепление отсутствует
2252	512822.94	3295133.17	Картометрический метод	5.0	Закрепление отсутствует
2253	512827.27	3295122.86	Картометрический метод	5.0	Закрепление отсутствует
2254	512886.36	3294980.43	Картометрический метод	5.0	Закрепление отсутствует
2255	512839.11	3294960.82	Картометрический метод	5.0	Закрепление отсутствует
2256	512849.29	3294932.61	Картометрический метод	5.0	Закрепление отсутствует
2257	512864.25	3294873.22	Картометрический метод	5.0	Закрепление отсутствует
2258	512877.84	3294823.24	Картометрический метод	5.0	Закрепление отсутствует
2259	512887.41	3294797.83	Картометрический метод	5.0	Закрепление отсутствует
2260	512893.15	3294677.21	Картометрический метод	5.0	Закрепление отсутствует
2261	512896.95	3294659.48	Картометрический метод	5.0	Закрепление отсутствует
2262	512910.47	3294687.09	Картометрический метод	5.0	Закрепление отсутствует
2263	512923.38	3294714.16	Картометрический метод	5.0	Закрепление отсутствует
2264	512969.38	3294694.32	Картометрический метод	5.0	Закрепление отсутствует
2265	512993.14	3294684.55	Картометрический метод	5.0	Закрепление отсутствует
2196	513004.55	3294707.57	Картометрический метод	5.0	Закрепление отсутствует
2956	513878.11	3296439.36	Картометрический метод	5.0	Закрепление отсутствует
2955	513878.60	3296434.33	Картометрический метод	5.0	Закрепление отсутствует
2954	513871.64	3296432.01	Картометрический метод	5.0	Закрепление отсутствует
2953	513869.84	3296436.62	Картометрический метод	5.0	Закрепление отсутствует
2952	513852.52	3296430.22	Картометрический метод	5.0	Закрепление отсутствует

2. Сведения о характерных точках границ объекта

Обозначение характерных точек границ	Координаты, м		Метод определения координат характерной точки	Средняя квадратическая погрешность положения характерной точки (M _t), м	Описание обозначения точки на местности (при наличии)
	X	Y			
1	2	3	4	5	6
2951	513832.98	3296423.64	Картометрический метод	5.0	Закрепление отсутствует
2950	513784.01	3296404.68	Картометрический метод	5.0	Закрепление отсутствует
2949	513774.28	3296399.88	Картометрический метод	5.0	Закрепление отсутствует
2948	513782.15	3296386.42	Картометрический метод	5.0	Закрепление отсутствует
2947	513763.49	3296326.36	Картометрический метод	5.0	Закрепление отсутствует
2946	513765.30	3296303.23	Картометрический метод	5.0	Закрепление отсутствует
2945	513781.22	3296304.59	Картометрический метод	5.0	Закрепление отсутствует
2944	513785.71	3296293.95	Картометрический метод	5.0	Закрепление отсутствует
2943	513789.82	3296289.41	Картометрический метод	5.0	Закрепление отсутствует
2942	513793.25	3296288.40	Картометрический метод	5.0	Закрепление отсутствует
2941	513810.34	3296287.66	Картометрический метод	5.0	Закрепление отсутствует
2940	513812.85	3296287.28	Картометрический метод	5.0	Закрепление отсутствует
2939	513806.16	3296282.51	Картометрический метод	5.0	Закрепление отсутствует
2938	513820.94	3296280.87	Картометрический метод	5.0	Закрепление отсутствует
2937	513837.93	3296255.54	Картометрический метод	5.0	Закрепление отсутствует
2936	513840.89	3296249.45	Картометрический метод	5.0	Закрепление отсутствует
2935	513824.87	3296213.89	Картометрический метод	5.0	Закрепление отсутствует
2934	513825.53	3296186.33	Картометрический метод	5.0	Закрепление отсутствует
2933	513822.66	3296177.75	Картометрический метод	5.0	Закрепление отсутствует
2932	513815.85	3296167.01	Картометрический метод	5.0	Закрепление отсутствует
2931	513813.65	3296162.99	Картометрический метод	5.0	Закрепление отсутствует
2930	513796.58	3296172.86	Картометрический метод	5.0	Закрепление отсутствует
2929	513785.14	3296179.76	Картометрический метод	5.0	Закрепление отсутствует
2928	513811.03	3296136.85	Картометрический метод	5.0	Закрепление отсутствует
2927	513820.32	3296119.40	Картометрический метод	5.0	Закрепление отсутствует

2. Сведения о характерных точках границ объекта

Обозначение характерных точек границ	Координаты, м		Метод определения координат характерной точки	Средняя квадратическая погрешность положения характерной точки (M _t), м	Описание обозначения точки на местности (при наличии)
	X	Y			
1	2	3	4	5	6
2926	513852.16	3296132.20	Картометрический метод	5.0	Закрепление отсутствует
2925	513857.90	3296125.29	Картометрический метод	5.0	Закрепление отсутствует
2924	513873.80	3296109.19	Картометрический метод	5.0	Закрепление отсутствует
2923	513895.24	3296113.79	Картометрический метод	5.0	Закрепление отсутствует
2922	513898.30	3296109.90	Картометрический метод	5.0	Закрепление отсутствует
2921	513901.78	3296099.04	Картометрический метод	5.0	Закрепление отсутствует
2920	513899.44	3296091.10	Картометрический метод	5.0	Закрепление отсутствует
2919	513888.81	3296087.55	Картометрический метод	5.0	Закрепление отсутствует
2918	513849.39	3296074.84	Картометрический метод	5.0	Закрепление отсутствует
2917	513797.14	3296056.28	Картометрический метод	5.0	Закрепление отсутствует
2916	513762.79	3296042.07	Картометрический метод	5.0	Закрепление отсутствует
2915	513735.75	3296030.19	Картометрический метод	5.0	Закрепление отсутствует
2914	513714.92	3296018.70	Картометрический метод	5.0	Закрепление отсутствует
2913	513687.83	3295996.52	Картометрический метод	5.0	Закрепление отсутствует
2912	513676.74	3295986.21	Картометрический метод	5.0	Закрепление отсутствует
2911	513656.81	3295967.06	Картометрический метод	5.0	Закрепление отсутствует
2910	513615.15	3295928.13	Картометрический метод	5.0	Закрепление отсутствует
2909	513601.08	3295915.06	Картометрический метод	5.0	Закрепление отсутствует
2908	513602.67	3295910.41	Картометрический метод	5.0	Закрепление отсутствует
2907	513588.15	3295895.24	Картометрический метод	5.0	Закрепление отсутствует
2906	513582.10	3295883.25	Картометрический метод	5.0	Закрепление отсутствует
2905	513565.70	3295865.96	Картометрический метод	5.0	Закрепление отсутствует
2904	513542.41	3295846.85	Картометрический метод	5.0	Закрепление отсутствует
2903	513537.98	3295846.02	Картометрический метод	5.0	Закрепление отсутствует
2902	513531.99	3295853.23	Картометрический метод	5.0	Закрепление отсутствует

2. Сведения о характерных точках границ объекта

Обозначение характерных точек границ	Координаты, м		Метод определения координат характерной точки	Средняя квадратическая погрешность положения характерной точки (M _t), м	Описание обозначения точки на местности (при наличии)
	X	Y			
1	2	3	4	5	6
2901	513522.80	3295849.33	Картометрический метод	5.0	Закрепление отсутствует
2900	513439.20	3295819.74	Картометрический метод	5.0	Закрепление отсутствует
2899	513415.72	3295838.90	Картометрический метод	5.0	Закрепление отсутствует
2898	513390.14	3295823.23	Картометрический метод	5.0	Закрепление отсутствует
2897	513376.12	3295816.93	Картометрический метод	5.0	Закрепление отсутствует
2896	513358.16	3295809.21	Картометрический метод	5.0	Закрепление отсутствует
2895	513349.49	3295805.21	Картометрический метод	5.0	Закрепление отсутствует
2894	513335.29	3295832.84	Картометрический метод	5.0	Закрепление отсутствует
2893	513339.83	3295841.93	Картометрический метод	5.0	Закрепление отсутствует
2892	513341.05	3295845.78	Картометрический метод	5.0	Закрепление отсутствует
2891	513315.12	3295829.93	Картометрический метод	5.0	Закрепление отсутствует
2890	513285.86	3295810.61	Картометрический метод	5.0	Закрепление отсутствует
2889	513262.01	3295794.10	Картометрический метод	5.0	Закрепление отсутствует
2888	513260.90	3295793.22	Картометрический метод	5.0	Закрепление отсутствует
2887	513240.77	3295777.26	Картометрический метод	5.0	Закрепление отсутствует
2886	513257.08	3295758.31	Картометрический метод	5.0	Закрепление отсутствует
2885	513211.61	3295719.16	Картометрический метод	5.0	Закрепление отсутствует
2884	513195.30	3295738.11	Картометрический метод	5.0	Закрепление отсутствует
2883	513190.83	3295735.75	Картометрический метод	5.0	Закрепление отсутствует
2882	513194.12	3295730.86	Картометрический метод	5.0	Закрепление отсутствует
2881	513190.09	3295728.00	Картометрический метод	5.0	Закрепление отсутствует
2880	513186.66	3295732.53	Картометрический метод	5.0	Закрепление отсутствует
2879	513175.48	3295723.92	Картометрический метод	5.0	Закрепление отсутствует
2878	513168.21	3295717.18	Картометрический метод	5.0	Закрепление отсутствует
2877	513162.67	3295710.29	Картометрический метод	5.0	Закрепление отсутствует

2. Сведения о характерных точках границ объекта

Обозначение характерных точек границ	Координаты, м		Метод определения координат характерной точки	Средняя квадратическая погрешность положения характерной точки (M _t), м	Описание обозначения точки на местности (при наличии)
	X	Y			
1	2	3	4	5	6
2876	513152.12	3295697.31	Картометрический метод	5.0	Закрепление отсутствует
2875	513196.13	3295673.58	Картометрический метод	5.0	Закрепление отсутствует
2874	513209.61	3295671.38	Картометрический метод	5.0	Закрепление отсутствует
2873	513200.51	3295630.45	Картометрический метод	5.0	Закрепление отсутствует
2872	513183.94	3295540.13	Картометрический метод	5.0	Закрепление отсутствует
2871	513179.30	3295516.52	Картометрический метод	5.0	Закрепление отсутствует
2870	513161.26	3295482.19	Картометрический метод	5.0	Закрепление отсутствует
2869	513145.41	3295451.41	Картометрический метод	5.0	Закрепление отсутствует
2868	513134.96	3295434.75	Картометрический метод	5.0	Закрепление отсутствует
2867	513117.57	3295418.80	Картометрический метод	5.0	Закрепление отсутствует
2866	513112.11	3295400.76	Картометрический метод	5.0	Закрепление отсутствует
2865	513105.21	3295390.99	Картометрический метод	5.0	Закрепление отсутствует
2864	513084.73	3295363.67	Картометрический метод	5.0	Закрепление отсутствует
2863	513074.90	3295353.79	Картометрический метод	5.0	Закрепление отсутствует
2862	513032.94	3295321.54	Картометрический метод	5.0	Закрепление отсутствует
2861	513017.98	3295298.52	Картометрический метод	5.0	Закрепление отсутствует
2860	513015.59	3295292.97	Картометрический метод	5.0	Закрепление отсутствует
2859	512994.42	3295244.37	Картометрический метод	5.0	Закрепление отсутствует
2858	512968.91	3295256.02	Картометрический метод	5.0	Закрепление отсутствует
2857	512965.35	3295256.74	Картометрический метод	5.0	Закрепление отсутствует
2856	512964.46	3295245.42	Картометрический метод	5.0	Закрепление отсутствует
2855	512964.40	3295240.43	Картометрический метод	5.0	Закрепление отсутствует
2854	512957.40	3295239.65	Картометрический метод	5.0	Закрепление отсутствует
2853	512954.73	3295232.71	Картометрический метод	5.0	Закрепление отсутствует
2852	512952.82	3295225.30	Картометрический метод	5.0	Закрепление отсутствует

2. Сведения о характерных точках границ объекта

Обозначение характерных точек границ	Координаты, м		Метод определения координат характерной точки	Средняя квадратическая погрешность положения характерной точки (M _t), м	Описание обозначения точки на местности (при наличии)
	X	Y			
1	2	3	4	5	6
2851	512952.85	3295225.24	Картометрический метод	5.0	Закрепление отсутствует
2850	512953.32	3295225.63	Картометрический метод	5.0	Закрепление отсутствует
2849	512961.17	3295213.37	Картометрический метод	5.0	Закрепление отсутствует
2848	512990.13	3295225.69	Картометрический метод	5.0	Закрепление отсутствует
2847	512994.45	3295215.25	Картометрический метод	5.0	Закрепление отсутствует
2846	512997.40	3295213.46	Картометрический метод	5.0	Закрепление отсутствует
2845	513001.65	3295199.86	Картометрический метод	5.0	Закрепление отсутствует
2844	513008.64	3295176.16	Картометрический метод	5.0	Закрепление отсутствует
2843	513014.79	3295158.73	Картометрический метод	5.0	Закрепление отсутствует
2842	513038.23	3295112.52	Картометрический метод	5.0	Закрепление отсутствует
2841	513042.19	3295097.58	Картометрический метод	5.0	Закрепление отсутствует
2840	513060.26	3295071.17	Картометрический метод	5.0	Закрепление отсутствует
2839	513065.77	3295060.91	Картометрический метод	5.0	Закрепление отсутствует
2838	513069.18	3295061.66	Картометрический метод	5.0	Закрепление отсутствует
2837	513071.83	3295055.73	Картометрический метод	5.0	Закрепление отсутствует
2836	513074.91	3295029.45	Картометрический метод	5.0	Закрепление отсутствует
2835	513077.91	3295014.15	Картометрический метод	5.0	Закрепление отсутствует
2834	513078.98	3295005.75	Картометрический метод	5.0	Закрепление отсутствует
2833	513083.45	3294981.86	Картометрический метод	5.0	Закрепление отсутствует
2832	513090.36	3294976.16	Картометрический метод	5.0	Закрепление отсутствует
2831	513093.98	3294956.41	Картометрический метод	5.0	Закрепление отсутствует
2830	513089.12	3294955.33	Картометрический метод	5.0	Закрепление отсутствует
2829	513081.86	3294959.31	Картометрический метод	5.0	Закрепление отсутствует
2828	513073.27	3294957.44	Картометрический метод	5.0	Закрепление отсутствует
2827	513077.30	3294943.23	Картометрический метод	5.0	Закрепление отсутствует

2. Сведения о характерных точках границ объекта

Обозначение характерных точек границ	Координаты, м		Метод определения координат характерной точки	Средняя квадратическая погрешность положения характерной точки (M _t), м	Описание обозначения точки на местности (при наличии)
	X	Y			
1	2	3	4	5	6
2826	513102.37	3294927.93	Картометрический метод	5.0	Закрепление отсутствует
2825	513105.93	3294921.04	Картометрический метод	5.0	Закрепление отсутствует
2824	513108.58	3294921.08	Картометрический метод	5.0	Закрепление отсутствует
2823	513112.22	3294910.47	Картометрический метод	5.0	Закрепление отсутствует
2822	513122.55	3294891.10	Картометрический метод	5.0	Закрепление отсутствует
2821	513121.80	3294887.02	Картометрический метод	5.0	Закрепление отсутствует
2820	513122.58	3294879.07	Картометрический метод	5.0	Закрепление отсутствует
2819	513098.62	3294866.85	Картометрический метод	5.0	Закрепление отсутствует
2818	513086.54	3294857.56	Картометрический метод	5.0	Закрепление отсутствует
2817	513043.12	3294846.70	Картометрический метод	5.0	Закрепление отсутствует
2816	513057.62	3294840.50	Картометрический метод	5.0	Закрепление отсутствует
2815	513073.32	3294845.66	Картометрический метод	5.0	Закрепление отсутствует
2814	513077.30	3294829.12	Картометрический метод	5.0	Закрепление отсутствует
2813	513085.45	3294831.38	Картометрический метод	5.0	Закрепление отсутствует
2812	513111.61	3294837.26	Картометрический метод	5.0	Закрепление отсутствует
2811	513111.23	3294842.09	Картометрический метод	5.0	Закрепление отсутствует
2810	513128.84	3294844.46	Картометрический метод	5.0	Закрепление отсутствует
2809	513140.66	3294806.98	Картометрический метод	5.0	Закрепление отсутствует
2808	513148.20	3294785.95	Картометрический метод	5.0	Закрепление отсутствует
2807	513161.63	3294726.08	Картометрический метод	5.0	Закрепление отсутствует
2806	513138.55	3294721.57	Картометрический метод	5.0	Закрепление отсутствует
2805	513132.41	3294720.37	Картометрический метод	5.0	Закрепление отсутствует
2804	513113.28	3294719.81	Картометрический метод	5.0	Закрепление отсутствует
2803	513111.18	3294719.69	Картометрический метод	5.0	Закрепление отсутствует
2802	513127.93	3294693.43	Картометрический метод	5.0	Закрепление отсутствует

2. Сведения о характерных точках границ объекта

Обозначение характерных точек границ	Координаты, м		Метод определения координат характерной точки	Средняя квадратическая погрешность положения характерной точки (M _t), м	Описание обозначения точки на местности (при наличии)
	X	Y			
1	2	3	4	5	6
2801	513130.69	3294693.79	Картометрический метод	5.0	Закрепление отсутствует
2800	513161.12	3294697.82	Картометрический метод	5.0	Закрепление отсутствует
2799	513178.80	3294698.72	Картометрический метод	5.0	Закрепление отсутствует
2798	513184.47	3294683.12	Картометрический метод	5.0	Закрепление отсутствует
2797	513185.94	3294665.18	Картометрический метод	5.0	Закрепление отсутствует
2796	513177.33	3294664.13	Картометрический метод	5.0	Закрепление отсутствует
2795	513179.69	3294649.32	Картометрический метод	5.0	Закрепление отсутствует
2794	513181.89	3294620.17	Картометрический метод	5.0	Закрепление отсутствует
2793	513180.37	3294603.98	Картометрический метод	5.0	Закрепление отсутствует
2792	513176.57	3294595.13	Картометрический метод	5.0	Закрепление отсутствует
2791	513160.89	3294576.41	Картометрический метод	5.0	Закрепление отсутствует
2790	513152.44	3294567.97	Картометрический метод	5.0	Закрепление отсутствует
2789	513167.27	3294566.84	Картометрический метод	5.0	Закрепление отсутствует
2788	513144.65	3294550.09	Картометрический метод	5.0	Закрепление отсутствует
2787	513134.69	3294551.59	Картометрический метод	5.0	Закрепление отсутствует
2786	513112.57	3294540.93	Картометрический метод	5.0	Закрепление отсутствует
2785	513101.63	3294545.85	Картометрический метод	5.0	Закрепление отсутствует
2784	513082.08	3294554.72	Картометрический метод	5.0	Закрепление отсутствует
2783	513050.04	3294555.95	Картометрический метод	5.0	Закрепление отсутствует
2782	513024.04	3294555.95	Картометрический метод	5.0	Закрепление отсутствует
2781	512967.43	3294555.96	Картометрический метод	5.0	Закрепление отсутствует
2780	512966.16	3294556.24	Картометрический метод	5.0	Закрепление отсутствует
2779	512962.96	3294539.02	Картометрический метод	5.0	Закрепление отсутствует
2778	512960.72	3294526.68	Картометрический метод	5.0	Закрепление отсутствует
2777	512961.22	3294515.58	Картометрический метод	5.0	Закрепление отсутствует

2. Сведения о характерных точках границ объекта

Обозначение характерных точек границ	Координаты, м		Метод определения координат характерной точки	Средняя квадратическая погрешность положения характерной точки (M _t), м	Описание обозначения точки на местности (при наличии)
	X	Y			
1	2	3	4	5	6
2776	512958.82	3294490.65	Картометрический метод	5.0	Закрепление отсутствует
2775	512960.96	3294460.98	Картометрический метод	5.0	Закрепление отсутствует
2774	512955.74	3294438.35	Картометрический метод	5.0	Закрепление отсутствует
2773	512954.14	3294413.02	Картометрический метод	5.0	Закрепление отсутствует
2772	512947.69	3294373.28	Картометрический метод	5.0	Закрепление отсутствует
2771	512944.88	3294354.34	Картометрический метод	5.0	Закрепление отсутствует
2770	512943.49	3294346.66	Картометрический метод	5.0	Закрепление отсутствует
2769	512938.62	3294336.01	Картометрический метод	5.0	Закрепление отсутствует
2768	512932.83	3294324.55	Картометрический метод	5.0	Закрепление отсутствует
2767	512915.96	3294289.35	Картометрический метод	5.0	Закрепление отсутствует
2766	512895.30	3294249.30	Картометрический метод	5.0	Закрепление отсутствует
2765	512887.84	3294234.41	Картометрический метод	5.0	Закрепление отсутствует
2764	512896.04	3294230.05	Картометрический метод	5.0	Закрепление отсутствует
2763	512902.25	3294232.14	Картометрический метод	5.0	Закрепление отсутствует
2762	512907.75	3294232.38	Картометрический метод	5.0	Закрепление отсутствует
2761	512937.39	3294232.36	Картометрический метод	5.0	Закрепление отсутствует
2760	512939.93	3294206.71	Картометрический метод	5.0	Закрепление отсутствует
2759	512961.67	3294058.70	Картометрический метод	5.0	Закрепление отсутствует
2758	512953.44	3294012.89	Картометрический метод	5.0	Закрепление отсутствует
2757	512960.43	3294008.12	Картометрический метод	5.0	Закрепление отсутствует
2756	513006.48	3293978.28	Картометрический метод	5.0	Закрепление отсутствует
2755	513016.21	3293971.98	Картометрический метод	5.0	Закрепление отсутствует
2754	513034.84	3293922.78	Картометрический метод	5.0	Закрепление отсутствует
2753	513030.01	3293915.34	Картометрический метод	5.0	Закрепление отсутствует
2752	513014.87	3293892.02	Картометрический метод	5.0	Закрепление отсутствует

2. Сведения о характерных точках границ объекта

Обозначение характерных точек границ	Координаты, м		Метод определения координат характерной точки	Средняя квадратическая погрешность положения характерной точки (M _t), м	Описание обозначения точки на местности (при наличии)
	X	Y			
1	2	3	4	5	6
2751	513009.39	3293883.49	Картометрический метод	5.0	Закрепление отсутствует
2750	512993.06	3293858.33	Картометрический метод	5.0	Закрепление отсутствует
2749	512982.54	3293842.11	Картометрический метод	5.0	Закрепление отсутствует
2748	512982.00	3293841.27	Картометрический метод	5.0	Закрепление отсутствует
2747	512976.72	3293833.13	Картометрический метод	5.0	Закрепление отсутствует
2746	512946.53	3293804.31	Картометрический метод	5.0	Закрепление отсутствует
2745	512932.31	3293778.80	Картометрический метод	5.0	Закрепление отсутствует
2744	512926.36	3293782.60	Картометрический метод	5.0	Закрепление отсутствует
2743	512924.82	3293781.06	Картометрический метод	5.0	Закрепление отсутствует
2742	512923.55	3293776.25	Картометрический метод	5.0	Закрепление отсутствует
2741	512923.49	3293772.90	Картометрический метод	5.0	Закрепление отсутствует
2740	512927.28	3293767.08	Картометрический метод	5.0	Закрепление отсутствует
2739	512934.11	3293757.97	Картометрический метод	5.0	Закрепление отсутствует
2738	512920.29	3293724.24	Картометрический метод	5.0	Закрепление отсутствует
2737	512891.03	3293651.49	Картометрический метод	5.0	Закрепление отсутствует
2736	512888.09	3293644.20	Картометрический метод	5.0	Закрепление отсутствует
2735	512884.50	3293627.88	Картометрический метод	5.0	Закрепление отсутствует
2734	512880.04	3293617.04	Картометрический метод	5.0	Закрепление отсутствует
2733	512877.82	3293615.74	Картометрический метод	5.0	Закрепление отсутствует
2732	512868.17	3293615.05	Картометрический метод	5.0	Закрепление отсутствует
2731	512862.52	3293604.97	Картометрический метод	5.0	Закрепление отсутствует
2730	512860.03	3293599.86	Картометрический метод	5.0	Закрепление отсутствует
2729	512833.72	3293606.16	Картометрический метод	5.0	Закрепление отсутствует
2728	512827.48	3293610.26	Картометрический метод	5.0	Закрепление отсутствует
2727	512818.22	3293618.14	Картометрический метод	5.0	Закрепление отсутствует

2. Сведения о характерных точках границ объекта					
Обозначение характерных точек границ	Координаты, м		Метод определения координат характерной точки	Средняя квадратическая погрешность положения характерной точки (M _t), м	Описание обозначения точки на местности (при наличии)
	X	Y			
1	2	3	4	5	6
2726	512805.87	3293646.99	Картометрический метод	5.0	Закрепление отсутствует
2725	512805.54	3293654.34	Картометрический метод	5.0	Закрепление отсутствует
2724	512804.66	3293664.31	Картометрический метод	5.0	Закрепление отсутствует
2723	512788.71	3293653.91	Картометрический метод	5.0	Закрепление отсутствует
2722	512748.73	3293645.32	Картометрический метод	5.0	Закрепление отсутствует
2721	512791.40	3293614.27	Картометрический метод	5.0	Закрепление отсутствует
2720	512792.42	3293613.48	Картометрический метод	5.0	Закрепление отсутствует
2719	512802.84	3293602.71	Картометрический метод	5.0	Закрепление отсутствует
2718	512814.17	3293585.48	Картометрический метод	5.0	Закрепление отсутствует
2717	512818.36	3293579.82	Картометрический метод	5.0	Закрепление отсутствует
2716	512824.84	3293577.93	Картометрический метод	5.0	Закрепление отсутствует
2715	512825.42	3293578.25	Картометрический метод	5.0	Закрепление отсутствует
2714	512854.78	3293574.20	Картометрический метод	5.0	Закрепление отсутствует
2713	512859.80	3293571.79	Картометрический метод	5.0	Закрепление отсутствует
2712	512858.52	3293565.24	Картометрический метод	5.0	Закрепление отсутствует
2711	512855.81	3293559.50	Картометрический метод	5.0	Закрепление отсутствует
2710	512850.54	3293550.32	Картометрический метод	5.0	Закрепление отсутствует
2709	512845.71	3293543.48	Картометрический метод	5.0	Закрепление отсутствует
2708	512842.98	3293544.25	Картометрический метод	5.0	Закрепление отсутствует
2707	512831.06	3293522.51	Картометрический метод	5.0	Закрепление отсутствует
2706	512829.02	3293520.77	Картометрический метод	5.0	Закрепление отсутствует
2705	512813.50	3293526.19	Картометрический метод	5.0	Закрепление отсутствует
2704	512808.29	3293529.31	Картометрический метод	5.0	Закрепление отсутствует
2703	512808.70	3293530.01	Картометрический метод	5.0	Закрепление отсутствует
2702	512805.82	3293531.74	Картометрический метод	5.0	Закрепление отсутствует

2. Сведения о характерных точках границ объекта

Обозначение характерных точек границ	Координаты, м		Метод определения координат характерной точки	Средняя квадратическая погрешность положения характерной точки (M _t), м	Описание обозначения точки на местности (при наличии)
	X	Y			
1	2	3	4	5	6
2701	512805.38	3293519.70	Картометрический метод	5.0	Закрепление отсутствует
2700	512806.46	3293515.79	Картометрический метод	5.0	Закрепление отсутствует
2699	512813.26	3293504.45	Картометрический метод	5.0	Закрепление отсутствует
2698	512812.41	3293500.77	Картометрический метод	5.0	Закрепление отсутствует
2697	512799.49	3293482.52	Картометрический метод	5.0	Закрепление отсутствует
2696	512787.48	3293468.13	Картометрический метод	5.0	Закрепление отсутствует
2695	512780.73	3293460.71	Картометрический метод	5.0	Закрепление отсутствует
2694	512773.71	3293455.73	Картометрический метод	5.0	Закрепление отсутствует
2693	512761.92	3293447.57	Картометрический метод	5.0	Закрепление отсутствует
2692	512739.77	3293434.82	Картометрический метод	5.0	Закрепление отсутствует
2691	512720.17	3293423.38	Картометрический метод	5.0	Закрепление отсутствует
2690	512695.46	3293411.37	Картометрический метод	5.0	Закрепление отсутствует
2689	512671.84	3293399.54	Картометрический метод	5.0	Закрепление отсутствует
2688	512641.53	3293397.22	Картометрический метод	5.0	Закрепление отсутствует
2687	512629.63	3293389.06	Картометрический метод	5.0	Закрепление отсутствует
2686	512618.13	3293381.41	Картометрический метод	5.0	Закрепление отсутствует
2685	512579.37	3293356.04	Картометрический метод	5.0	Закрепление отсутствует
2684	512578.18	3293357.58	Картометрический метод	5.0	Закрепление отсутствует
2683	512567.90	3293370.96	Картометрический метод	5.0	Закрепление отсутствует
2682	512526.24	3293341.51	Картометрический метод	5.0	Закрепление отсутствует
2681	512521.96	3293347.00	Картометрический метод	5.0	Закрепление отсутствует
2680	512495.64	3293327.28	Картометрический метод	5.0	Закрепление отсутствует
2679	512502.65	3293317.58	Картометрический метод	5.0	Закрепление отсутствует
2678	512505.96	3293301.12	Картометрический метод	5.0	Закрепление отсутствует
2677	512506.53	3293302.40	Картометрический метод	5.0	Закрепление отсутствует

2. Сведения о характерных точках границ объекта

Обозначение характерных точек границ	Координаты, м		Метод определения координат характерной точки	Средняя квадратическая погрешность положения характерной точки (M _t), м	Описание обозначения точки на местности (при наличии)
	X	Y			
1	2	3	4	5	6
2676	512508.43	3293304.22	Картометрический метод	5.0	Закрепление отсутствует
2675	512513.06	3293306.19	Картометрический метод	5.0	Закрепление отсутствует
2674	512519.78	3293309.05	Картометрический метод	5.0	Закрепление отсутствует
2673	512524.25	3293312.15	Картометрический метод	5.0	Закрепление отсутствует
2672	512533.18	3293317.15	Картометрический метод	5.0	Закрепление отсутствует
2671	512542.00	3293321.32	Картометрический метод	5.0	Закрепление отсутствует
2670	512547.27	3293323.81	Картометрический метод	5.0	Закрепление отсутствует
2669	512553.83	3293327.58	Картометрический метод	5.0	Закрепление отсутствует
2668	512565.44	3293334.85	Картометрический метод	5.0	Закрепление отсутствует
2667	512575.67	3293340.31	Картометрический метод	5.0	Закрепление отсутствует
2666	512586.92	3293345.37	Картометрический метод	5.0	Закрепление отсутствует
2665	512593.06	3293349.09	Картометрический метод	5.0	Закрепление отсутствует
2664	512599.62	3293353.38	Картометрический метод	5.0	Закрепление отсутствует
2663	512607.21	3293357.55	Картометрический метод	5.0	Закрепление отсутствует
2662	512615.32	3293360.89	Картометрический метод	5.0	Закрепление отсутствует
2661	512622.11	3293362.39	Картометрический метод	5.0	Закрепление отсутствует
2660	512629.54	3293363.37	Картометрический метод	5.0	Закрепление отсутствует
2659	512631.36	3293364.13	Картометрический метод	5.0	Закрепление отсутствует
2658	512635.76	3293367.24	Картометрический метод	5.0	Закрепление отсутствует
2657	512640.56	3293371.47	Картометрический метод	5.0	Закрепление отсутствует
2656	512648.91	3293375.79	Картометрический метод	5.0	Закрепление отсутствует
2655	512661.92	3293382.22	Картометрический метод	5.0	Закрепление отсутствует
2654	512675.80	3293388.59	Картометрический метод	5.0	Закрепление отсутствует
2653	512686.05	3293393.43	Картометрический метод	5.0	Закрепление отсутствует
2652	512692.57	3293394.94	Картометрический метод	5.0	Закрепление отсутствует

2. Сведения о характерных точках границ объекта					
Обозначение характерных точек границ	Координаты, м		Метод определения координат характерной точки	Средняя квадратическая погрешность положения характерной точки (M _t), м	Описание обозначения точки на местности (при наличии)
	X	Y			
1	2	3	4	5	6
2651	512695.47	3293396.76	Картометрический метод	5.0	Закрепление отсутствует
2650	512701.32	3293401.27	Картометрический метод	5.0	Закрепление отсутствует
2649	512707.69	3293405.97	Картометрический метод	5.0	Закрепление отсутствует
2648	512715.12	3293409.15	Картометрический метод	5.0	Закрепление отсутствует
2647	512725.58	3293412.94	Картометрический метод	5.0	Закрепление отсутствует
2646	512736.04	3293417.79	Картометрический метод	5.0	Закрепление отсутствует
2645	512743.27	3293422.16	Картометрический метод	5.0	Закрепление отсутствует
2644	512749.94	3293425.95	Картометрический метод	5.0	Закрепление отсутствует
2643	512756.01	3293429.29	Картометрический метод	5.0	Закрепление отсутствует
2642	512761.16	3293431.86	Картометрический метод	5.0	Закрепление отсутствует
2641	512766.93	3293435.65	Картометрический метод	5.0	Закрепление отсутствует
2640	512778.97	3293445.77	Картометрический метод	5.0	Закрепление отсутствует
2639	512786.56	3293453.05	Картометрический метод	5.0	Закрепление отсутствует
2638	512793.08	3293457.75	Картометрический метод	5.0	Закрепление отсутствует
2637	512800.06	3293462.60	Картометрический метод	5.0	Закрепление отсутствует
2636	512807.73	3293469.23	Картометрический метод	5.0	Закрепление отсутствует
2635	512814.86	3293476.35	Картометрический метод	5.0	Закрепление отсутствует
2634	512820.32	3293483.93	Картометрический метод	5.0	Закрепление отсутствует
2633	512825.44	3293489.21	Картометрический метод	5.0	Закрепление отсутствует
2632	512831.36	3293494.97	Картометрический метод	5.0	Закрепление отсутствует
2631	512834.10	3293498.00	Картометрический метод	5.0	Закрепление отсутствует
2630	512836.83	3293502.10	Картометрический метод	5.0	Закрепление отсутствует
2629	512837.43	3293503.61	Картометрический метод	5.0	Закрепление отсутствует
2628	512844.85	3293514.80	Картометрический метод	5.0	Закрепление отсутствует
2627	512852.13	3293523.59	Картометрический метод	5.0	Закрепление отсутствует

2. Сведения о характерных точках границ объекта					
Обозначение характерных точек границ	Координаты, м		Метод определения координат характерной точки	Средняя квадратическая погрешность положения характерной точки (M _t), м	Описание обозначения точки на местности (при наличии)
	X	Y			
1	2	3	4	5	6
2626	512856.83	3293530.86	Картометрический метод	5.0	Закрепление отсутствует
2625	512862.29	3293541.17	Картометрический метод	5.0	Закрепление отсутствует
2624	512865.78	3293549.51	Картометрический метод	5.0	Закрепление отсутствует
2623	512869.65	3293557.94	Картометрический метод	5.0	Закрепление отсутствует
2622	512872.07	3293562.63	Картометрический метод	5.0	Закрепление отсутствует
2621	512877.83	3293569.00	Картометрический метод	5.0	Закрепление отсутствует
2620	512879.35	3293570.97	Картометрический метод	5.0	Закрепление отсутствует
2619	512880.88	3293575.52	Картометрический метод	5.0	Закрепление отсутствует
2618	512882.54	3293583.25	Картометрический метод	5.0	Закрепление отсутствует
2617	512885.70	3293589.57	Картометрический метод	5.0	Закрепление отсутствует
2616	512886.46	3293593.81	Картометрический метод	5.0	Закрепление отсутствует
2615	512887.52	3293600.33	Картометрический метод	5.0	Закрепление отсутствует
2614	512891.16	3293608.21	Картометрический метод	5.0	Закрепление отсутствует
2613	512891.80	3293609.84	Картометрический метод	5.0	Закрепление отсутствует
2612	512895.26	3293618.67	Картометрический метод	5.0	Закрепление отсутствует
2611	512905.71	3293645.57	Картометрический метод	5.0	Закрепление отсутствует
2610	512912.35	3293661.01	Картометрический метод	5.0	Закрепление отсутствует
2609	512915.53	3293667.22	Картометрический метод	5.0	Закрепление отсутствует
2608	512918.10	3293675.86	Картометрический метод	5.0	Закрепление отсутствует
2607	512922.50	3293690.87	Картометрический метод	5.0	Закрепление отсутствует
2606	512925.04	3293700.20	Картометрический метод	5.0	Закрепление отсутствует
2605	512926.70	3293706.57	Картометрический метод	5.0	Закрепление отсутствует
2604	512930.81	3293717.33	Картометрический метод	5.0	Закрепление отсутствует
2603	512940.67	3293735.06	Картометрический метод	5.0	Закрепление отсутствует
2602	512948.55	3293752.19	Картометрический метод	5.0	Закрепление отсутствует

2. Сведения о характерных точках границ объекта

Обозначение характерных точек границ	Координаты, м		Метод определения координат характерной точки	Средняя квадратическая погрешность положения характерной точки (M _t), м	Описание обозначения точки на местности (при наличии)
	X	Y			
1	2	3	4	5	6
2601	512951.22	3293758.49	Картометрический метод	5.0	Закрепление отсутствует
2600	512950.77	3293759.55	Картометрический метод	5.0	Закрепление отсутствует
2599	512951.22	3293761.67	Картометрический метод	5.0	Закрепление отсутствует
2598	512952.43	3293762.88	Картометрический метод	5.0	Закрепление отсутствует
2597	512955.16	3293765.01	Картометрический метод	5.0	Закрепление отсутствует
2596	512956.83	3293767.58	Картометрический метод	5.0	Закрепление отсутствует
2595	512957.29	3293770.01	Картометрический метод	5.0	Закрепление отсутствует
2594	512960.02	3293773.95	Картометрический метод	5.0	Закрепление отсутствует
2593	512965.92	3293783.19	Картометрический метод	5.0	Закрепление отсутствует
2592	512971.53	3293790.92	Картометрический метод	5.0	Закрепление отсутствует
2591	512976.70	3293798.20	Картометрический метод	5.0	Закрепление отсутствует
2590	512984.55	3293809.36	Картометрический метод	5.0	Закрепление отсутствует
2589	512997.60	3293825.58	Картометрический метод	5.0	Закрепление отсутствует
2588	513005.72	3293835.54	Картометрический метод	5.0	Закрепление отсутствует
2587	513013.14	3293842.82	Картометрический метод	5.0	Закрепление отсутствует
2586	513018.90	3293850.09	Картометрический метод	5.0	Закрепление отсутствует
2585	513026.80	3293859.79	Картометрический метод	5.0	Закрепление отсутствует
2584	513033.17	3293869.19	Картометрический метод	5.0	Закрепление отсутствует
2583	513036.35	3293874.19	Картометрический метод	5.0	Закрепление отсутствует
2582	513039.54	3293880.41	Картометрический метод	5.0	Закрепление отсутствует
2581	513042.72	3293887.23	Картометрический метод	5.0	Закрепление отсутствует
2580	513046.00	3293897.12	Картометрический метод	5.0	Закрепление отсутствует
2579	513048.73	3293904.70	Картометрический метод	5.0	Закрепление отсутствует
2578	513049.64	3293909.39	Картометрический метод	5.0	Закрепление отсутствует
2577	513050.55	3293916.06	Картометрический метод	5.0	Закрепление отсутствует

2. Сведения о характерных точках границ объекта

Обозначение характерных точек границ	Координаты, м		Метод определения координат характерной точки	Средняя квадратическая погрешность положения характерной точки (M _t), м	Описание обозначения точки на местности (при наличии)
	X	Y			
1	2	3	4	5	6
2576	513049.94	3293926.98	Картометрический метод	5.0	Закрепление отсутствует
2575	513048.88	3293936.98	Картометрический метод	5.0	Закрепление отсутствует
2574	513046.91	3293946.23	Картометрический метод	5.0	Закрепление отсутствует
2573	513038.89	3293968.44	Картометрический метод	5.0	Закрепление отсутствует
2572	513032.82	3293985.41	Картометрический метод	5.0	Закрепление отсутствует
2571	513027.36	3293999.51	Картометрический метод	5.0	Закрепление отсутствует
2570	513019.36	3294020.19	Картометрический метод	5.0	Закрепление отсутствует
2569	513011.32	3294039.89	Картометрический метод	5.0	Закрепление отсутствует
2568	513006.35	3294053.97	Картометрический метод	5.0	Закрепление отсутствует
2567	512996.67	3294051.47	Картометрический метод	5.0	Закрепление отсутствует
2566	512984.14	3294099.87	Картометрический метод	5.0	Закрепление отсутствует
2565	512995.37	3294102.89	Картометрический метод	5.0	Закрепление отсутствует
2564	512994.38	3294114.38	Картометрический метод	5.0	Закрепление отсутствует
2563	512992.26	3294128.78	Картометрический метод	5.0	Закрепление отсутствует
2562	512991.35	3294145.60	Картометрический метод	5.0	Закрепление отсутствует
2561	512988.92	3294170.22	Картометрический метод	5.0	Закрепление отсутствует
2560	512985.28	3294191.74	Картометрический метод	5.0	Закрепление отсутствует
2559	512982.85	3294210.99	Картометрический метод	5.0	Закрепление отсутствует
2558	512981.80	3294225.31	Картометрический метод	5.0	Закрепление отсутствует
2557	512982.56	3294235.77	Картометрический метод	5.0	Закрепление отсутствует
2556	512982.56	3294245.78	Картометрический метод	5.0	Закрепление отсутствует
2555	512981.65	3294254.57	Картометрический метод	5.0	Закрепление отсутствует
2554	512981.49	3294262.60	Картометрический метод	5.0	Закрепление отсутствует
2553	512980.47	3294269.47	Картометрический метод	5.0	Закрепление отсутствует
2552	512976.99	3294275.08	Картометрический метод	5.0	Закрепление отсутствует

2. Сведения о характерных точках границ объекта

Обозначение характерных точек границ	Координаты, м		Метод определения координат характерной точки	Средняя квадратическая погрешность положения характерной точки (M _t), м	Описание обозначения точки на местности (при наличии)
	X	Y			
1	2	3	4	5	6
2551	512970.00	3294284.32	Картометрический метод	5.0	Закрепление отсутствует
2550	512963.49	3294290.84	Картометрический метод	5.0	Закрепление отсутствует
2549	512961.21	3294293.87	Картометрический метод	5.0	Закрепление отсутствует
2548	512960.15	3294296.75	Картометрический метод	5.0	Закрепление отсутствует
2547	512961.06	3294300.85	Картометрический метод	5.0	Закрепление отсутствует
2546	512964.24	3294311.46	Картометрический метод	5.0	Закрепление отсутствует
2545	512966.82	3294324.64	Картометрический метод	5.0	Закрепление отсутствует
2544	512968.79	3294343.50	Картометрический метод	5.0	Закрепление отсутствует
2543	512970.91	3294364.11	Картометрический метод	5.0	Закрепление отсутствует
2542	512973.03	3294374.72	Картометрический метод	5.0	Закрепление отсутствует
2541	512976.35	3294383.60	Картометрический метод	5.0	Закрепление отсутствует
2540	512984.85	3294400.12	Картометрический метод	5.0	Закрепление отсутствует
2539	512996.07	3294418.15	Картометрический метод	5.0	Закрепление отсутствует
2538	513001.07	3294429.37	Картометрический метод	5.0	Закрепление отсутствует
2537	513003.59	3294439.17	Картометрический метод	5.0	Закрепление отсутствует
2536	513006.16	3294451.29	Картометрический метод	5.0	Закрепление отсутствует
2535	513010.11	3294464.48	Картометрический метод	5.0	Закрепление отсутствует
2534	513012.97	3294472.03	Картометрический метод	5.0	Закрепление отсутствует
2533	513018.28	3294479.15	Картометрический метод	5.0	Закрепление отсутствует
2532	513026.48	3294485.82	Картометрический метод	5.0	Закрепление отсутствует
2531	513030.12	3294489.31	Картометрический метод	5.0	Закрепление отсутствует
2530	513035.12	3294492.79	Картометрический метод	5.0	Закрепление отсутствует
2529	513046.34	3294496.43	Картометрический метод	5.0	Закрепление отсутствует
2528	513071.61	3294502.78	Картометрический метод	5.0	Закрепление отсутствует
2527	513099.97	3294509.91	Картометрический метод	5.0	Закрепление отсутствует

2. Сведения о характерных точках границ объекта					
Обозначение характерных точек границ	Координаты, м		Метод определения координат характерной точки	Средняя квадратическая погрешность положения характерной точки (M _t), м	Описание обозначения точки на местности (при наличии)
	X	Y			
1	2	3	4	5	6
2526	513112.76	3294513.81	Картометрический метод	5.0	Закрепление отсутствует
2525	513120.05	3294517.15	Картометрический метод	5.0	Закрепление отсутствует
2524	513126.12	3294521.24	Картометрический метод	5.0	Закрепление отсутствует
2523	513134.46	3294526.55	Картометрический метод	5.0	Закрепление отсутствует
2522	513148.56	3294537.31	Картометрический метод	5.0	Закрепление отсутствует
2521	513168.65	3294554.41	Картометрический метод	5.0	Закрепление отсутствует
2520	513180.32	3294566.96	Картометрический метод	5.0	Закрепление отсутствует
2519	513184.43	3294571.38	Картометрический метод	5.0	Закрепление отсутствует
2518	513193.34	3294583.02	Картометрический метод	5.0	Закрепление отсутствует
2517	513196.98	3294590.29	Картометрический метод	5.0	Закрепление отсутствует
2516	513199.85	3294598.48	Картометрический метод	5.0	Закрепление отсутствует
2515	513201.82	3294609.54	Картометрический метод	5.0	Закрепление отсутствует
2514	513202.28	3294620.00	Картометрический метод	5.0	Закрепление отсутствует
2513	513201.06	3294637.74	Картометрический метод	5.0	Закрепление отсутствует
2512	513198.19	3294660.39	Картометрический метод	5.0	Закрепление отсутствует
2511	513193.50	3294686.46	Картометрический метод	5.0	Закрепление отсутствует
2510	513188.06	3294710.18	Картометрический метод	5.0	Закрепление отсутствует
2509	513184.42	3294721.70	Картометрический метод	5.0	Закрепление отсутствует
2508	513183.51	3294725.18	Картометрический метод	5.0	Закрепление отсутствует
2507	513183.21	3294729.73	Картометрический метод	5.0	Закрепление отсутствует
2506	513181.84	3294739.58	Картометрический метод	5.0	Закрепление отсутствует
2505	513174.58	3294766.52	Картометрический метод	5.0	Закрепление отсутствует
2504	513171.70	3294780.92	Картометрический метод	5.0	Закрепление отсутствует
2503	513167.30	3294794.56	Картометрический метод	5.0	Закрепление отсутствует
2502	513158.35	3294814.18	Картометрический метод	5.0	Закрепление отсутствует

2. Сведения о характерных точках границ объекта

Обозначение характерных точек границ	Координаты, м		Метод определения координат характерной точки	Средняя квадратическая погрешность положения характерной точки (M _t), м	Описание обозначения точки на местности (при наличии)
	X	Y			
1	2	3	4	5	6
2501	513155.62	3294822.21	Картометрический метод	5.0	Закрепление отсутствует
2500	513148.66	3294850.71	Картометрический метод	5.0	Закрепление отсутствует
2499	513146.60	3294860.03	Картометрический метод	5.0	Закрепление отсутствует
2498	513144.03	3294864.12	Картометрический метод	5.0	Закрепление отсутствует
2497	513142.66	3294866.09	Картометрический метод	5.0	Закрепление отсутствует
2496	513142.51	3294867.45	Картометрический метод	5.0	Закрепление отсутствует
2495	513141.90	3294871.85	Картометрический метод	5.0	Закрепление отсутствует
2494	513140.84	3294874.58	Картометрический метод	5.0	Закрепление отсутствует
2493	513137.20	3294880.79	Картометрический метод	5.0	Закрепление отсутствует
2492	513135.99	3294884.43	Картометрический метод	5.0	Закрепление отсутствует
2491	513134.93	3294889.43	Картометрический метод	5.0	Закрепление отсутствует
2490	513129.31	3294902.77	Картометрический метод	5.0	Закрепление отсутствует
2489	513124.64	3294913.18	Картометрический метод	5.0	Закрепление отсутствует
2488	513119.63	3294923.64	Картометрический метод	5.0	Закрепление отсутствует
2487	513118.12	3294928.64	Картометрический метод	5.0	Закрепление отсутствует
2486	513117.06	3294934.55	Картометрический метод	5.0	Закрепление отсутствует
2485	513115.08	3294940.92	Картометрический метод	5.0	Закрепление отсутствует
2484	513111.89	3294949.86	Картометрический метод	5.0	Закрепление отсутствует
2483	513108.57	3294959.86	Картометрический метод	5.0	Закрепление отсутствует
2482	513106.30	3294968.12	Картометрический метод	5.0	Закрепление отсутствует
2481	513104.26	3294977.29	Картометрический метод	5.0	Закрепление отсутствует
2480	513103.64	3294980.69	Картометрический метод	5.0	Закрепление отсутствует
2479	513103.46	3294981.69	Картометрический метод	5.0	Закрепление отсутствует
2478	513103.25	3294982.89	Картометрический метод	5.0	Закрепление отсутствует
2477	513102.23	3294988.53	Картометрический метод	5.0	Закрепление отсутствует

2. Сведения о характерных точках границ объекта

Обозначение характерных точек границ	Координаты, м		Метод определения координат характерной точки	Средняя квадратическая погрешность положения характерной точки (M _t), м	Описание обозначения точки на местности (при наличии)
	X	Y			
1	2	3	4	5	6
2476	513101.17	3295000.43	Картометрический метод	5.0	Закрепление отсутствует
2475	513100.49	3295005.59	Картометрический метод	5.0	Закрепление отсутствует
2474	513099.35	3295009.38	Картометрический метод	5.0	Закрепление отсутствует
2473	513097.83	3295012.64	Картометрический метод	5.0	Закрепление отсутствует
2472	513097.61	3295014.53	Картометрический метод	5.0	Закрепление отсутствует
2471	513097.61	3295018.47	Картометрический метод	5.0	Закрепление отсутствует
2470	513096.93	3295022.96	Картометрический метод	5.0	Закрепление отсутствует
2469	513093.37	3295031.90	Картометрический метод	5.0	Закрепление отсутствует
2468	513089.35	3295039.10	Картометрический метод	5.0	Закрепление отсутствует
2467	513088.67	3295041.23	Картометрический метод	5.0	Закрепление отсутствует
2466	513088.67	3295044.18	Картометрический метод	5.0	Закрепление отсутствует
2465	513090.41	3295049.26	Картометрический метод	5.0	Закрепление отсутствует
2464	513091.40	3295053.73	Картометрический метод	5.0	Закрепление отсутствует
2463	513091.02	3295057.11	Картометрический метод	5.0	Закрепление отсутствует
2462	513088.37	3295064.39	Картометрический метод	5.0	Закрепление отсутствует
2461	513083.67	3295073.56	Картометрический метод	5.0	Закрепление отсутствует
2460	513076.03	3295086.04	Картометрический метод	5.0	Закрепление отсутствует
2459	513072.01	3295090.14	Картометрический метод	5.0	Закрепление отсутствует
2458	513070.72	3295091.88	Картометрический метод	5.0	Закрепление отсутствует
2457	513069.89	3295094.53	Картометрический метод	5.0	Закрепление отсутствует
2456	513067.18	3295105.03	Картометрический метод	5.0	Закрепление отсутствует
2455	513063.91	3295116.10	Картометрический метод	5.0	Закрепление отсутствует
2454	513062.17	3295125.20	Картометрический метод	5.0	Закрепление отсутствует
2453	513061.42	3295132.13	Картометрический метод	5.0	Закрепление отсутствует
2452	513060.73	3295143.12	Картометрический метод	5.0	Закрепление отсутствует

2. Сведения о характерных точках границ объекта

Обозначение характерных точек границ	Координаты, м		Метод определения координат характерной точки	Средняя квадратическая погрешность положения характерной точки (M _t), м	Описание обозначения точки на местности (при наличии)
	X	Y			
1	2	3	4	5	6
2451	513059.29	3295151.08	Картометрический метод	5.0	Закрепление отсутствует
2450	513057.72	3295155.28	Картометрический метод	5.0	Закрепление отсутствует
2449	513054.99	3295159.37	Картометрический метод	5.0	Закрепление отсутствует
2448	513049.00	3295167.03	Картометрический метод	5.0	Закрепление отсутствует
2447	513041.71	3295175.44	Картометрический метод	5.0	Закрепление отсутствует
2446	513040.80	3295177.11	Картометрический метод	5.0	Закрепление отсутствует
2445	513039.97	3295181.28	Картометрический метод	5.0	Закрепление отсутствует
2444	513038.45	3295183.56	Картометрический метод	5.0	Закрепление отсутствует
2443	513033.07	3295188.71	Картометрический метод	5.0	Закрепление отсутствует
2442	513027.99	3295192.42	Картометрический метод	5.0	Закрепление отсутствует
2441	513023.00	3295196.45	Картометрический метод	5.0	Закрепление отсутствует
2440	513020.42	3295198.27	Картометрический метод	5.0	Закрепление отсутствует
2439	513018.44	3295201.45	Картометрический метод	5.0	Закрепление отсутствует
2438	513017.38	3295208.27	Картометрический метод	5.0	Закрепление отсутствует
2437	513016.31	3295220.86	Картометрический метод	5.0	Закрепление отсутствует
2436	513016.47	3295225.56	Картометрический метод	5.0	Закрепление отсутствует
2435	513017.38	3295231.10	Картометрический метод	5.0	Закрепление отсутствует
2434	513019.96	3295238.68	Картометрический метод	5.0	Закрепление отсутствует
2433	513021.18	3295240.65	Картометрический метод	5.0	Закрепление отсутствует
2432	513023.61	3295242.69	Картометрический метод	5.0	Закрепление отсутствует
2431	513024.82	3295244.66	Картометрический метод	5.0	Закрепление отсутствует
2430	513025.02	3295245.47	Картометрический метод	5.0	Закрепление отсутствует
2429	513025.27	3295246.48	Картометрический метод	5.0	Закрепление отсутствует
2428	513025.35	3295246.79	Картометрический метод	5.0	Закрепление отсутствует
2427	513024.82	3295248.60	Картометрический метод	5.0	Закрепление отсутствует

2. Сведения о характерных точках границ объекта

Обозначение характерных точек границ	Координаты, м		Метод определения координат характерной точки	Средняя квадратическая погрешность положения характерной точки (M _t), м	Описание обозначения точки на местности (при наличии)
	X	Y			
1	2	3	4	5	6
2426	513022.62	3295250.58	Картометрический метод	5.0	Закрепление отсутствует
2425	513022.09	3295251.79	Картометрический метод	5.0	Закрепление отсутствует
2424	513022.09	3295254.82	Картометрический метод	5.0	Закрепление отсутствует
2423	513022.62	3295260.73	Картометрический метод	5.0	Закрепление отсутствует
2422	513023.30	3295265.60	Картометрический метод	5.0	Закрепление отсутствует
2421	513024.90	3295270.00	Картометрический метод	5.0	Закрепление отсутствует
2420	513029.52	3295278.49	Картометрический метод	5.0	Закрепление отсутствует
2419	513034.86	3295287.94	Картометрический метод	5.0	Закрепление отсутствует
2418	513042.07	3295297.19	Картометрический метод	5.0	Закрепление отсутствует
2417	513044.72	3295301.89	Картометрический метод	5.0	Закрепление отсутствует
2416	513049.20	3295308.48	Картометрический метод	5.0	Закрепление отсутствует
2415	513060.08	3295320.73	Картометрический метод	5.0	Закрепление отсутствует
2414	513065.69	3295327.02	Картометрический метод	5.0	Закрепление отсутствует
2413	513071.04	3295333.30	Картометрический метод	5.0	Закрепление отсутствует
2412	513077.71	3295341.10	Картометрический метод	5.0	Закрепление отсутствует
2411	513083.93	3295348.38	Картометрический метод	5.0	Закрепление отсутствует
2410	513098.24	3295363.57	Картометрический метод	5.0	Закрепление отсутствует
2409	513109.51	3295376.81	Картометрический метод	5.0	Закрепление отсутствует
2408	513119.45	3295388.94	Картометрический метод	5.0	Закрепление отсутствует
2407	513122.97	3295393.38	Картометрический метод	5.0	Закрепление отсутствует
2406	513126.46	3295396.03	Картометрический метод	5.0	Закрепление отсутствует
2405	513129.88	3295396.71	Картометрический метод	5.0	Закрепление отсутствует
2404	513131.85	3295397.62	Картометрический метод	5.0	Закрепление отсутствует
2403	513132.91	3295398.99	Картометрический метод	5.0	Закрепление отсутствует
2402	513134.50	3295402.25	Картометрический метод	5.0	Закрепление отсутствует

2. Сведения о характерных точках границ объекта					
Обозначение характерных точек границ	Координаты, м		Метод определения координат характерной точки	Средняя квадратическая погрешность положения характерной точки (M _t), м	Описание обозначения точки на местности (при наличии)
	X	Y			
1	2	3	4	5	6
2401	513136.59	3295405.94	Картометрический метод	5.0	Закрепление отсутствует
2400	513139.70	3295410.03	Картометрический метод	5.0	Закрепление отсутствует
2399	513143.50	3295412.68	Картометрический метод	5.0	Закрепление отсутствует
2398	513145.70	3295414.50	Картометрический метод	5.0	Закрепление отсутствует
2397	513147.59	3295416.55	Картометрический метод	5.0	Закрепление отсутствует
2396	513150.93	3295419.20	Картометрический метод	5.0	Закрепление отсутствует
2395	513153.79	3295421.01	Картометрический метод	5.0	Закрепление отсутствует
2394	513155.38	3295423.51	Картометрический метод	5.0	Закрепление отсутствует
2393	513158.42	3295428.21	Картометрический метод	5.0	Закрепление отсутствует
2392	513162.30	3295435.94	Картометрический метод	5.0	Закрепление отсутствует
2391	513163.87	3295440.00	Картометрический метод	5.0	Закрепление отсутствует
2390	513163.87	3295441.60	Картометрический метод	5.0	Закрепление отсутствует
2389	513162.73	3295443.26	Картометрический метод	5.0	Закрепление отсутствует
2388	513162.73	3295444.93	Картометрический метод	5.0	Закрепление отсутствует
2387	513164.55	3295449.10	Картометрический метод	5.0	Закрепление отсутствует
2386	513169.18	3295458.42	Картометрический метод	5.0	Закрепление отсутствует
2385	513174.46	3295469.16	Картометрический метод	5.0	Закрепление отсутствует
2384	513178.03	3295479.01	Картометрический метод	5.0	Закрепление отсутствует
2383	513180.51	3295483.76	Картометрический метод	5.0	Закрепление отсутствует
2382	513189.01	3295496.35	Картометрический метод	5.0	Закрепление отсутствует
2381	513193.41	3295502.11	Картометрический метод	5.0	Закрепление отсутствует
2380	513195.23	3295506.20	Картометрический метод	5.0	Закрепление отсутствует
2379	513195.68	3295511.21	Картометрический метод	5.0	Закрепление отсутствует
2378	513195.07	3295515.15	Картометрический метод	5.0	Закрепление отсутствует
2377	513195.83	3295517.73	Картометрический метод	5.0	Закрепление отсутствует

2. Сведения о характерных точках границ объекта

Обозначение характерных точек границ	Координаты, м		Метод определения координат характерной точки	Средняя квадратическая погрешность положения характерной точки (M _t), м	Описание обозначения точки на местности (при наличии)
	X	Y			
1	2	3	4	5	6
2376	513197.96	3295522.43	Картометрический метод	5.0	Закрепление отсутствует
2375	513201.59	3295528.79	Картометрический метод	5.0	Закрепление отсутствует
2374	513202.35	3295532.28	Картометрический метод	5.0	Закрепление отсутствует
2373	513202.04	3295535.62	Картометрический метод	5.0	Закрепление отсутствует
2372	513201.08	3295541.00	Картометрический метод	5.0	Закрепление отсутствует
2371	513200.85	3295547.82	Картометрический метод	5.0	Закрепление отсутствует
2370	513201.69	3295555.48	Картометрический метод	5.0	Закрепление отсутствует
2369	513204.27	3295565.26	Картометрический метод	5.0	Закрепление отсутствует
2368	513206.37	3295576.98	Картометрический метод	5.0	Закрепление отсутствует
2367	513207.06	3295580.70	Картометрический метод	5.0	Закрепление отсутствует
2366	513207.74	3295581.91	Картометрический метод	5.0	Закрепление отсутствует
2365	513208.42	3295583.14	Картометрический метод	5.0	Закрепление отсутствует
2364	513212.21	3295590.57	Картометрический метод	5.0	Закрепление отсутствует
2363	513215.85	3295600.88	Картометрический метод	5.0	Закрепление отсутствует
2362	513218.58	3295612.25	Картометрический метод	5.0	Закрепление отсутствует
2361	513221.16	3295629.84	Картометрический метод	5.0	Закрепление отсутствует
2360	513224.04	3295639.85	Картометрический метод	5.0	Закрепление отсутствует
2359	513229.50	3295651.68	Картометрический метод	5.0	Закрепление отсутствует
2358	513232.97	3295658.87	Картометрический метод	5.0	Закрепление отсутствует
2357	513234.94	3295666.30	Картометрический метод	5.0	Закрепление отсутствует
2356	513235.39	3295670.85	Картометрический метод	5.0	Закрепление отсутствует
2355	513236.61	3295676.00	Картометрический метод	5.0	Закрепление отсутствует
2354	513237.06	3295679.95	Картометрический метод	5.0	Закрепление отсутствует
2353	513237.22	3295684.80	Картометрический метод	5.0	Закрепление отсутствует
2352	513237.22	3295690.71	Картометрический метод	5.0	Закрепление отсутствует

2. Сведения о характерных точках границ объекта					
Обозначение характерных точек границ	Координаты, м		Метод определения координат характерной точки	Средняя квадратическая погрешность положения характерной точки (M _t), м	Описание обозначения точки на местности (при наличии)
	X	Y			
1	2	3	4	5	6
2351	513237.67	3295695.26	Картометрический метод	5.0	Закрепление отсутствует
2350	513239.19	3295701.02	Картометрический метод	5.0	Закрепление отсутствует
2349	513241.44	3295706.24	Картометрический метод	5.0	Закрепление отсутствует
2348	513247.34	3295716.25	Картометрический метод	5.0	Закрепление отсутствует
2347	513252.50	3295722.16	Картометрический метод	5.0	Закрепление отсутствует
2346	513262.83	3295730.05	Картометрический метод	5.0	Закрепление отсутствует
2345	513269.27	3295736.40	Картометрический метод	5.0	Закрепление отсутствует
2344	513283.53	3295754.14	Картометрический метод	5.0	Закрепление отсутствует
2343	513290.36	3295760.66	Картометрический метод	5.0	Закрепление отсутствует
2342	513299.15	3295767.18	Картометрический метод	5.0	Закрепление отсутствует
2341	513314.58	3295775.02	Картометрический метод	5.0	Закрепление отсутствует
2340	513321.86	3295778.06	Картометрический метод	5.0	Закрепление отсутствует
2339	513338.25	3295782.00	Картометрический метод	5.0	Закрепление отсутствует
2338	513361.67	3295786.38	Картометрический метод	5.0	Закрепление отсутствует
2337	513390.94	3295791.23	Картометрический метод	5.0	Закрепление отсутствует
2336	513419.54	3295795.61	Картометрический метод	5.0	Закрепление отсутствует
2335	513450.57	3295799.69	Картометрический метод	5.0	Закрепление отсутствует
2334	513458.61	3295801.05	Картометрический метод	5.0	Закрепление отсутствует
2333	513472.87	3295805.15	Картометрический метод	5.0	Закрепление отсутствует
2332	513505.22	3295815.59	Картометрический метод	5.0	Закрепление отсутствует
2331	513516.45	3295819.38	Картометрический метод	5.0	Закрепление отсутствует
2330	513524.34	3295823.02	Картометрический метод	5.0	Закрепление отсутствует
2329	513534.25	3295829.95	Картометрический метод	5.0	Закрепление отсутствует
2328	513550.95	3295842.08	Картометрический метод	5.0	Закрепление отсутствует
2327	513570.76	3295857.67	Картометрический метод	5.0	Закрепление отсутствует

2. Сведения о характерных точках границ объекта

Обозначение характерных точек границ	Координаты, м		Метод определения координат характерной точки	Средняя квадратическая погрешность положения характерной точки (M _t), м	Описание обозначения точки на местности (при наличии)
	X	Y			
1	2	3	4	5	6
2326	513580.61	3295867.08	Картометрический метод	5.0	Закрепление отсутствует
2325	513598.19	3295886.01	Картометрический метод	5.0	Закрепление отсутствует
2324	513610.10	3295899.15	Картометрический метод	5.0	Закрепление отсутствует
2323	513618.44	3295909.15	Картометрический метод	5.0	Закрепление отсутствует
2322	513632.85	3295924.47	Картометрический метод	5.0	Закрепление отсутствует
2321	513654.24	3295945.39	Картометрический метод	5.0	Закрепление отсутствует
2320	513664.61	3295956.08	Картометрический метод	5.0	Закрепление отсутствует
2319	513683.72	3295969.72	Картометрический метод	5.0	Закрепление отсутствует
2318	513709.82	3295988.07	Картометрический метод	5.0	Закрепление отсутствует
2317	513715.45	3295991.53	Картометрический метод	5.0	Закрепление отсутствует
2316	513730.93	3295997.59	Картометрический метод	5.0	Закрепление отсутствует
2315	513744.43	3296003.50	Картометрический метод	5.0	Закрепление отсутствует
2314	513770.83	3296015.33	Картометрический метод	5.0	Закрепление отсутствует
2313	513799.57	3296026.20	Картометрический метод	5.0	Закрепление отсутствует
2312	513815.71	3296031.81	Картометрический метод	5.0	Закрепление отсутствует
2311	513836.35	3296038.48	Картометрический метод	5.0	Закрепление отсутствует
2310	513852.04	3296044.69	Картометрический метод	5.0	Закрепление отсутствует
2309	513870.24	3296048.94	Картометрический метод	5.0	Закрепление отсутствует
2308	513884.05	3296053.18	Картометрический метод	5.0	Закрепление отсутствует
2307	513893.40	3296056.20	Картометрический метод	5.0	Закрепление отсутствует
2306	513895.98	3296058.02	Картометрический метод	5.0	Закрепление отсутствует
2305	513901.88	3296061.51	Картометрический метод	5.0	Закрепление отсутствует
2304	513913.88	3296065.76	Картометрический метод	5.0	Закрепление отсутствует
2303	513925.78	3296069.67	Картометрический метод	5.0	Закрепление отсутствует
2302	513928.98	3296069.80	Картометрический метод	5.0	Закрепление отсутствует

2. Сведения о характерных точках границ объекта					
Обозначение характерных точек границ	Координаты, м		Метод определения координат характерной точки	Средняя квадратическая погрешность положения характерной точки (M _t), м	Описание обозначения точки на местности (при наличии)
	X	Y			
1	2	3	4	5	6
2301	513929.42	3296069.82	Картометрический метод	5.0	Закрепление отсутствует
2300	513929.97	3296069.59	Картометрический метод	5.0	Закрепление отсутствует
2299	513931.24	3296069.06	Картометрический метод	5.0	Закрепление отсутствует
2298	513933.37	3296069.82	Картометрический метод	5.0	Закрепление отсутствует
2297	513937.92	3296073.46	Картометрический метод	5.0	Закрепление отсутствует
2296	513943.08	3296078.31	Картометрический метод	5.0	Закрепление отсутствует
2295	513945.20	3296082.25	Картометрический метод	5.0	Закрепление отсутствует
2294	513946.72	3296085.59	Картометрический метод	5.0	Закрепление отсутствует
2293	513948.53	3296087.26	Картометрический метод	5.0	Закрепление отсутствует
2292	513954.14	3296089.23	Картометрический метод	5.0	Закрепление отсутствует
2291	513954.63	3296089.47	Картометрический метод	5.0	Закрепление отсутствует
2290	513953.97	3296092.71	Картометрический метод	5.0	Закрепление отсутствует
2289	513935.09	3296129.16	Картометрический метод	5.0	Закрепление отсутствует
2288	513936.97	3296133.05	Картометрический метод	5.0	Закрепление отсутствует
2287	513935.01	3296148.22	Картометрический метод	5.0	Закрепление отсутствует
2286	513927.87	3296148.10	Картометрический метод	5.0	Закрепление отсутствует
2285	513917.78	3296146.75	Картометрический метод	5.0	Закрепление отсутствует
2284	513898.75	3296141.42	Картометрический метод	5.0	Закрепление отсутствует
2283	513897.16	3296145.75	Картометрический метод	5.0	Закрепление отсутствует
2282	513883.31	3296163.50	Картометрический метод	5.0	Закрепление отсутствует
2281	513877.60	3296190.61	Картометрический метод	5.0	Закрепление отсутствует
2280	513863.05	3296186.45	Картометрический метод	5.0	Закрепление отсутствует
2279	513859.42	3296192.87	Картометрический метод	5.0	Закрепление отсутствует
2278	513856.91	3296205.56	Картометрический метод	5.0	Закрепление отсутствует
2277	513855.09	3296233.89	Картометрический метод	5.0	Закрепление отсутствует

2. Сведения о характерных точках границ объекта					
Обозначение характерных точек границ	Координаты, м		Метод определения координат характерной точки	Средняя квадратическая погрешность положения характерной точки (M _t), м	Описание обозначения точки на местности (при наличии)
	X	Y			
1	2	3	4	5	6
2276	513866.96	3296247.23	Картометрический метод	5.0	Закрепление отсутствует
2275	513863.61	3296256.44	Картометрический метод	5.0	Закрепление отсутствует
2274	513841.49	3296316.27	Картометрический метод	5.0	Закрепление отсутствует
2273	513798.12	3296297.25	Картометрический метод	5.0	Закрепление отсутствует
2272	513787.88	3296316.84	Картометрический метод	5.0	Закрепление отсутствует
2271	513796.96	3296359.90	Картометрический метод	5.0	Закрепление отсутствует
2270	513821.68	3296368.95	Картометрический метод	5.0	Закрепление отсутствует
2269	513811.43	3296396.54	Картометрический метод	5.0	Закрепление отсутствует
2268	513833.23	3296405.02	Картометрический метод	5.0	Закрепление отсутствует
2267	513888.03	3296426.92	Картометрический метод	5.0	Закрепление отсутствует
2266	513884.73	3296441.56	Картометрический метод	5.0	Закрепление отсутствует
2956	513878.11	3296439.36	Картометрический метод	5.0	Закрепление отсутствует
2973	512789.78	3294036.06	Картометрический метод	5.0	Закрепление отсутствует
2972	512786.37	3294029.26	Картометрический метод	5.0	Закрепление отсутствует
2971	512777.98	3294010.80	Картометрический метод	5.0	Закрепление отсутствует
2970	512764.24	3293975.44	Картометрический метод	5.0	Закрепление отсутствует
2969	512743.95	3293922.15	Картометрический метод	5.0	Закрепление отсутствует
2968	512737.77	3293903.66	Картометрический метод	5.0	Закрепление отсутствует
2967	512738.20	3293903.60	Картометрический метод	5.0	Закрепление отсутствует
2966	512757.94	3293947.73	Картометрический метод	5.0	Закрепление отсутствует
2965	512756.61	3293951.02	Картометрический метод	5.0	Закрепление отсутствует
2964	512760.78	3293963.17	Картометрический метод	5.0	Закрепление отсутствует
2963	512766.60	3293976.83	Картометрический метод	5.0	Закрепление отсутствует
2962	512774.44	3293994.91	Картометрический метод	5.0	Закрепление отсутствует
2961	512778.37	3294002.12	Картометрический метод	5.0	Закрепление отсутствует

2. Сведения о характерных точках границ объекта

Обозначение характерных точек границ	Координаты, м		Метод определения координат характерной точки	Средняя квадратическая погрешность положения характерной точки (M _t), м	Описание обозначения точки на местности (при наличии)
	X	Y			
1	2	3	4	5	6
2960	512782.67	3294003.04	Картометрический метод	5.0	Закрепление отсутствует
2959	512799.24	3294037.93	Картометрический метод	5.0	Закрепление отсутствует
2958	512797.67	3294049.42	Картометрический метод	5.0	Закрепление отсутствует
2957	512800.20	3294056.81	Картометрический метод	5.0	Закрепление отсутствует
2973	512789.78	3294036.06	Картометрический метод	5.0	Закрепление отсутствует
2983	512862.64	3294184.16	Картометрический метод	5.0	Закрепление отсутствует
2982	512823.29	3294102.84	Картометрический метод	5.0	Закрепление отсутствует
2981	512809.82	3294075.98	Картометрический метод	5.0	Закрепление отсутствует
2980	512810.02	3294075.69	Картометрический метод	5.0	Закрепление отсутствует
2979	512817.53	3294088.12	Картометрический метод	5.0	Закрепление отсутствует
2978	512826.14	3294101.40	Картометрический метод	5.0	Закрепление отсутствует
2977	512829.90	3294109.38	Картометрический метод	5.0	Закрепление отсутствует
2976	512864.35	3294183.50	Картометрический метод	5.0	Закрепление отсутствует
2975	512872.16	3294200.64	Картометрический метод	5.0	Закрепление отсутствует
2974	512871.14	3294201.10	Картометрический метод	5.0	Закрепление отсутствует
2983	512862.64	3294184.16	Картометрический метод	5.0	Закрепление отсутствует
2984	506140.08	3300641.39	Картометрический метод	5.0	Закрепление отсутствует
2985	506162.25	3300643.82	Картометрический метод	5.0	Закрепление отсутствует
2986	506169.76	3300644.21	Картометрический метод	5.0	Закрепление отсутствует
2987	506173.74	3300644.41	Картометрический метод	5.0	Закрепление отсутствует
2988	506173.50	3300646.56	Картометрический метод	5.0	Закрепление отсутствует
2989	506172.65	3300655.99	Картометрический метод	5.0	Закрепление отсутствует
2990	506178.29	3300664.21	Картометрический метод	5.0	Закрепление отсутствует
2991	506189.70	3300671.09	Картометрический метод	5.0	Закрепление отсутствует
2992	506155.11	3300719.14	Картометрический метод	5.0	Закрепление отсутствует

2. Сведения о характерных точках границ объекта

Обозначение характерных точек границ	Координаты, м		Метод определения координат характерной точки	Средняя квадратическая погрешность положения характерной точки (M _t), м	Описание обозначения точки на местности (при наличии)
	X	Y			
1	2	3	4	5	6
2993	506106.27	3300785.39	Картометрический метод	5.0	Закрепление отсутствует
2994	506094.48	3300797.40	Картометрический метод	5.0	Закрепление отсутствует
2995	506081.47	3300673.51	Картометрический метод	5.0	Закрепление отсутствует
2996	506109.18	3300673.92	Картометрический метод	5.0	Закрепление отсутствует
2997	506134.17	3300673.48	Картометрический метод	5.0	Закрепление отсутствует
2984	506140.08	3300641.39	Картометрический метод	5.0	Закрепление отсутствует
2998	505891.33	3300330.97	Картометрический метод	5.0	Закрепление отсутствует
2999	505804.11	3300346.59	Картометрический метод	5.0	Закрепление отсутствует
3000	505801.80	3300335.07	Картометрический метод	5.0	Закрепление отсутствует
3001	505779.25	3300289.54	Картометрический метод	5.0	Закрепление отсутствует
3002	505778.51	3300287.38	Картометрический метод	5.0	Закрепление отсутствует
3003	505777.67	3300284.18	Картометрический метод	5.0	Закрепление отсутствует
3004	505771.12	3300261.98	Картометрический метод	5.0	Закрепление отсутствует
3005	505769.68	3300261.56	Картометрический метод	5.0	Закрепление отсутствует
3006	505743.85	3300192.42	Картометрический метод	5.0	Закрепление отсутствует
3007	505713.35	3300204.85	Картометрический метод	5.0	Закрепление отсутствует
3008	505711.80	3300205.46	Картометрический метод	5.0	Закрепление отсутствует
3009	505704.18	3300188.26	Картометрический метод	5.0	Закрепление отсутствует
3010	505691.18	3300159.61	Картометрический метод	5.0	Закрепление отсутствует
3011	505680.83	3300162.32	Картометрический метод	5.0	Закрепление отсутствует
3012	505679.21	3300157.85	Картометрический метод	5.0	Закрепление отсутствует
3013	505643.98	3300122.79	Картометрический метод	5.0	Закрепление отсутствует
3014	505613.76	3300144.49	Картометрический метод	5.0	Закрепление отсутствует
3015	505611.59	3300141.16	Картометрический метод	5.0	Закрепление отсутствует
3016	505607.63	3300129.04	Картометрический метод	5.0	Закрепление отсутствует

2. Сведения о характерных точках границ объекта

Обозначение характерных точек границ	Координаты, м		Метод определения координат характерной точки	Средняя квадратическая погрешность положения характерной точки (M _t), м	Описание обозначения точки на местности (при наличии)
	X	Y			
1	2	3	4	5	6
3017	505605.67	3300125.25	Картометрический метод	5.0	Закрепление отсутствует
3018	505601.99	3300119.97	Картометрический метод	5.0	Закрепление отсутствует
3019	505598.43	3300115.83	Картометрический метод	5.0	Закрепление отсутствует
3020	505589.97	3300107.16	Картометрический метод	5.0	Закрепление отсутствует
3021	505570.83	3300078.74	Картометрический метод	5.0	Закрепление отсутствует
3022	505557.62	3300058.23	Картометрический метод	5.0	Закрепление отсутствует
3023	505553.77	3300051.34	Картометрический метод	5.0	Закрепление отсутствует
3024	505550.06	3300045.37	Картометрический метод	5.0	Закрепление отсутствует
3025	505546.32	3300040.07	Картометрический метод	5.0	Закрепление отсутствует
3026	505542.96	3300035.83	Картометрический метод	5.0	Закрепление отсутствует
3027	505531.51	3300018.96	Картометрический метод	5.0	Закрепление отсутствует
3028	505517.64	3299999.15	Картометрический метод	5.0	Закрепление отсутствует
3029	505504.74	3299981.72	Картометрический метод	5.0	Закрепление отсутствует
3030	505508.57	3299979.64	Картометрический метод	5.0	Закрепление отсутствует
3031	505506.37	3299976.38	Картометрический метод	5.0	Закрепление отсутствует
3032	505516.43	3299974.51	Картометрический метод	5.0	Закрепление отсутствует
3033	505561.33	3300023.09	Картометрический метод	5.0	Закрепление отсутствует
3034	505568.04	3300028.84	Картометрический метод	5.0	Закрепление отсутствует
3035	505567.43	3300029.76	Картометрический метод	5.0	Закрепление отсутствует
3036	505576.00	3300035.00	Картометрический метод	5.0	Закрепление отсутствует
3037	505689.87	3299985.66	Картометрический метод	5.0	Закрепление отсутствует
3038	505822.46	3299996.02	Картометрический метод	5.0	Закрепление отсутствует
3039	505950.87	3300063.25	Картометрический метод	5.0	Закрепление отсутствует
3040	505947.91	3300070.73	Картометрический метод	5.0	Закрепление отсутствует
3041	505950.91	3300099.20	Картометрический метод	5.0	Закрепление отсутствует

2. Сведения о характерных точках границ объекта

Обозначение характерных точек границ	Координаты, м		Метод определения координат характерной точки	Средняя квадратическая погрешность положения характерной точки (M _t), м	Описание обозначения точки на местности (при наличии)
	X	Y			
1	2	3	4	5	6
3042	505958.37	3300110.61	Картометрический метод	5.0	Закрепление отсутствует
3043	505959.84	3300121.28	Картометрический метод	5.0	Закрепление отсутствует
3044	505976.83	3300131.90	Картометрический метод	5.0	Закрепление отсутствует
3045	505973.47	3300144.82	Картометрический метод	5.0	Закрепление отсутствует
3046	505955.59	3300155.62	Картометрический метод	5.0	Закрепление отсутствует
3047	505957.36	3300166.24	Картометрический метод	5.0	Закрепление отсутствует
3048	505952.41	3300180.75	Картометрический метод	5.0	Закрепление отсутствует
3049	505960.37	3300190.66	Картометрический метод	5.0	Закрепление отсутствует
3050	505958.60	3300195.97	Картометрический метод	5.0	Закрепление отсутствует
3051	505946.73	3300199.40	Картометрический метод	5.0	Закрепление отсутствует
3052	505946.64	3300201.64	Картометрический метод	5.0	Закрепление отсутствует
3053	505952.23	3300208.93	Картометрический метод	5.0	Закрепление отсутствует
3054	505950.03	3300214.00	Картометрический метод	5.0	Закрепление отсутствует
3055	505937.24	3300224.25	Картометрический метод	5.0	Закрепление отсутствует
3056	505937.84	3300231.29	Картометрический метод	5.0	Закрепление отсутствует
3057	505937.19	3300240.11	Картометрический метод	5.0	Закрепление отсутствует
3058	505928.92	3300246.85	Картометрический метод	5.0	Закрепление отсутствует
3059	505926.46	3300260.81	Картометрический метод	5.0	Закрепление отсутствует
3060	505917.08	3300272.04	Картометрический метод	5.0	Закрепление отсутствует
3061	505907.71	3300283.03	Картометрический метод	5.0	Закрепление отсутствует
3062	505907.65	3300308.61	Картометрический метод	5.0	Закрепление отсутствует
3063	505899.93	3300321.82	Картометрический метод	5.0	Закрепление отсутствует
2998	505891.33	3300330.97	Картометрический метод	5.0	Закрепление отсутствует
3064	505634.12	3300216.44	Картометрический метод	5.0	Закрепление отсутствует
3065	505624.79	3300209.23	Картометрический метод	5.0	Закрепление отсутствует

2. Сведения о характерных точках границ объекта

Обозначение характерных точек границ	Координаты, м		Метод определения координат характерной точки	Средняя квадратическая погрешность положения характерной точки (M _t), м	Описание обозначения точки на местности (при наличии)
	X	Y			
1	2	3	4	5	6
3066	505610.38	3300195.43	Картометрический метод	5.0	Закрепление отсутствует
3067	505553.87	3300149.28	Картометрический метод	5.0	Закрепление отсутствует
3068	505532.43	3300133.75	Картометрический метод	5.0	Закрепление отсутствует
3069	505489.61	3300100.67	Картометрический метод	5.0	Закрепление отсутствует
3070	505484.07	3300093.96	Картометрический метод	5.0	Закрепление отсутствует
3071	505480.62	3300082.38	Картометрический метод	5.0	Закрепление отсутствует
3072	505480.13	3300060.45	Картометрический метод	5.0	Закрепление отсутствует
3073	505480.37	3300035.56	Картометрический метод	5.0	Закрепление отсутствует
3074	505481.85	3300008.95	Картометрический метод	5.0	Закрепление отсутствует
3075	505484.96	3299995.62	Картометрический метод	5.0	Закрепление отсутствует
3076	505489.45	3299993.00	Картометрический метод	5.0	Закрепление отсутствует
3077	505502.22	3300010.26	Картометрический метод	5.0	Закрепление отсутствует
3078	505515.87	3300029.74	Картометрический метод	5.0	Закрепление отсутствует
3079	505522.79	3300039.94	Картометрический метод	5.0	Закрепление отсутствует
3080	505532.72	3300056.50	Картометрический метод	5.0	Закрепление отсутствует
3081	505542.82	3300072.55	Картометрический метод	5.0	Закрепление отсутствует
3082	505564.63	3300106.05	Картометрический метод	5.0	Закрепление отсутствует
3083	505572.77	3300118.57	Картометрический метод	5.0	Закрепление отсутствует
3084	505581.11	3300131.59	Картометрический метод	5.0	Закрепление отсутствует
3085	505590.46	3300145.97	Картометрический метод	5.0	Закрепление отсутствует
3086	505597.10	3300155.59	Картометрический метод	5.0	Закрепление отсутствует
3087	505609.53	3300173.03	Картометрический метод	5.0	Закрепление отсутствует
3088	505621.78	3300192.78	Картометрический метод	5.0	Закрепление отсутствует
3089	505623.42	3300199.25	Картометрический метод	5.0	Закрепление отсутствует
3064	505634.12	3300216.44	Картометрический метод	5.0	Закрепление отсутствует

2. Сведения о характерных точках границ объекта					
Обозначение характерных точек границ	Координаты, м		Метод определения координат характерной точки	Средняя квадратическая погрешность положения характерной точки (M _t), м	Описание обозначения точки на местности (при наличии)
	X	Y			
1	2	3	4	5	6
3518	505845.76	3301017.21	Картометрический метод	5.0	Закрепление отсутствует
3517	505844.49	3301014.12	Картометрический метод	5.0	Закрепление отсутствует
3516	505843.85	3301008.57	Картометрический метод	5.0	Закрепление отсутствует
3515	505841.67	3301003.76	Картометрический метод	5.0	Закрепление отсутствует
3514	505834.76	3300991.31	Картометрический метод	5.0	Закрепление отсутствует
3513	505833.03	3300988.77	Картометрический метод	5.0	Закрепление отсутствует
3512	505828.03	3300983.59	Картометрический метод	5.0	Закрепление отсутствует
3511	505823.78	3300978.70	Картометрический метод	5.0	Закрепление отсутствует
3510	505819.22	3300972.16	Картометрический метод	5.0	Закрепление отсутствует
3509	505814.98	3300964.83	Картометрический метод	5.0	Закрепление отсутствует
3508	505811.60	3300957.11	Картометрический метод	5.0	Закрепление отсутствует
3507	505808.24	3300947.38	Картометрический метод	5.0	Закрепление отсутствует
3506	505806.42	3300941.75	Картометрический метод	5.0	Закрепление отсутствует
3505	505805.06	3300940.11	Картометрический метод	5.0	Закрепление отсутствует
3504	505803.80	3300937.39	Картометрический метод	5.0	Закрепление отсутствует
3503	505802.01	3300930.05	Картометрический метод	5.0	Закрепление отсутствует
3502	505801.28	3300926.14	Картометрический метод	5.0	Закрепление отсутствует
3501	505800.19	3300923.96	Картометрический метод	5.0	Закрепление отсутствует
3500	505799.01	3300920.51	Картометрический метод	5.0	Закрепление отсутствует
3499	505798.91	3300917.50	Картометрический метод	5.0	Закрепление отсутствует
3498	505798.64	3300913.87	Картометрический метод	5.0	Закрепление отсутствует
3497	505796.01	3300903.71	Картометрический метод	5.0	Закрепление отсутствует
3496	505795.19	3300902.44	Картометрический метод	5.0	Закрепление отсутствует
3495	505794.37	3300896.99	Картометрический метод	5.0	Закрепление отсутствует
3494	505793.10	3300891.17	Картометрический метод	5.0	Закрепление отсутствует

2. Сведения о характерных точках границ объекта

Обозначение характерных точек границ	Координаты, м		Метод определения координат характерной точки	Средняя квадратическая погрешность положения характерной точки (M _t), м	Описание обозначения точки на местности (при наличии)
	X	Y			
1	2	3	4	5	6
3493	505791.37	3300886.17	Картометрический метод	5.0	Закрепление отсутствует
3492	505788.37	3300878.81	Картометрический метод	5.0	Закрепление отсутствует
3491	505783.10	3300871.08	Картометрический метод	5.0	Закрепление отсутствует
3490	505775.18	3300860.45	Картометрический метод	5.0	Закрепление отсутствует
3489	505771.72	3300855.54	Картометрический метод	5.0	Закрепление отсутствует
3488	505767.54	3300849.00	Картометрический метод	5.0	Закрепление отсутствует
3487	505763.16	3300841.72	Картометрический метод	5.0	Закрепление отсутствует
3486	505752.10	3300831.39	Картометрический метод	5.0	Закрепление отсутствует
3485	505748.92	3300825.75	Картометрический метод	5.0	Закрепление отсутствует
3484	505721.71	3300785.84	Картометрический метод	5.0	Закрепление отсутствует
3483	505716.88	3300778.66	Картометрический метод	5.0	Закрепление отсутствует
3482	505697.39	3300756.05	Картометрический метод	5.0	Закрепление отсутствует
3481	505694.48	3300750.78	Картометрический метод	5.0	Закрепление отсутствует
3480	505693.39	3300744.05	Картометрический метод	5.0	Закрепление отсутствует
3479	505685.13	3300718.09	Картометрический метод	5.0	Закрепление отсутствует
3478	505681.49	3300708.19	Картометрический метод	5.0	Закрепление отсутствует
3477	505679.94	3300700.83	Картометрический метод	5.0	Закрепление отсутствует
3476	505680.49	3300686.79	Картометрический метод	5.0	Закрепление отсутствует
3475	505678.85	3300675.89	Картометрический метод	5.0	Закрепление отсутствует
3474	505673.39	3300661.25	Картометрический метод	5.0	Закрепление отсутствует
3473	505673.02	3300649.20	Картометрический метод	5.0	Закрепление отсутствует
3472	505672.38	3300636.78	Картометрический метод	5.0	Закрепление отсутствует
3471	505670.75	3300627.78	Картометрический метод	5.0	Закрепление отсутствует
3470	505667.57	3300615.24	Картометрический метод	5.0	Закрепление отсутствует
3469	505666.49	3300607.00	Картометрический метод	5.0	Закрепление отсутствует

2. Сведения о характерных точках границ объекта

Обозначение характерных точек границ	Координаты, м		Метод определения координат характерной точки	Средняя квадратическая погрешность положения характерной точки (M _t), м	Описание обозначения точки на местности (при наличии)
	X	Y			
1	2	3	4	5	6
3468	505666.03	3300600.00	Картометрический метод	5.0	Закрепление отсутствует
3467	505665.85	3300589.64	Картометрический метод	5.0	Закрепление отсутствует
3466	505666.58	3300581.92	Картометрический метод	5.0	Закрепление отсутствует
3465	505666.40	3300576.47	Картометрический метод	5.0	Закрепление отсутствует
3464	505666.40	3300570.47	Картометрический метод	5.0	Закрепление отсутствует
3463	505665.48	3300564.71	Картометрический метод	5.0	Закрепление отсутствует
3462	505664.22	3300554.98	Картометрический метод	5.0	Закрепление отсутствует
3461	505663.31	3300547.80	Картометрический метод	5.0	Закрепление отсутствует
3460	505663.31	3300541.90	Картометрический метод	5.0	Закрепление отсутствует
3459	505664.04	3300534.81	Картометрический метод	5.0	Закрепление отсутствует
3458	505665.21	3300529.30	Картометрический метод	5.0	Закрепление отсутствует
3457	505666.85	3300523.67	Картометрический метод	5.0	Закрепление отсутствует
3456	505667.12	3300520.75	Картометрический метод	5.0	Закрепление отсутствует
3455	505665.94	3300516.39	Картометрический метод	5.0	Закрепление отсутствует
3454	505662.67	3300510.76	Картометрический метод	5.0	Закрепление отсутствует
3453	505661.86	3300508.49	Картометрический метод	5.0	Закрепление отсутствует
3452	505662.13	3300504.52	Картометрический метод	5.0	Закрепление отсутствует
3451	505662.77	3300496.16	Картометрический метод	5.0	Закрепление отсутствует
3450	505664.31	3300489.08	Картометрический метод	5.0	Закрепление отсутствует
3449	505664.13	3300483.53	Картометрический метод	5.0	Закрепление отсутствует
3448	505662.95	3300474.62	Картометрический метод	5.0	Закрепление отсутствует
3447	505661.68	3300464.08	Картометрический метод	5.0	Закрепление отсутствует
3446	505662.32	3300454.29	Картометрический метод	5.0	Закрепление отсутствует
3445	505662.86	3300450.66	Картометрический метод	5.0	Закрепление отсутствует
3444	505662.32	3300446.75	Картометрический метод	5.0	Закрепление отсутствует

2. Сведения о характерных точках границ объекта

Обозначение характерных точек границ	Координаты, м		Метод определения координат характерной точки	Средняя квадратическая погрешность положения характерной точки (M _t), м	Описание обозначения точки на местности (при наличии)
	X	Y			
1	2	3	4	5	6
3443	505660.14	3300437.39	Картометрический метод	5.0	Закрепление отсутствует
3442	505659.06	3300430.70	Картометрический метод	5.0	Закрепление отсутствует
3441	505656.96	3300423.88	Картометрический метод	5.0	Закрепление отсутствует
3440	505654.25	3300417.99	Картометрический метод	5.0	Закрепление отсутствует
3439	505650.41	3300407.00	Картометрический метод	5.0	Закрепление отсутствует
3438	505649.60	3300404.07	Картометрический метод	5.0	Закрепление отсутствует
3437	505645.63	3300393.56	Картометрический метод	5.0	Закрепление отсутствует
3436	505644.26	3300391.38	Картометрический метод	5.0	Закрепление отсутствует
3435	505642.45	3300390.11	Картометрический метод	5.0	Закрепление отсутствует
3434	505641.63	3300388.84	Картометрический метод	5.0	Закрепление отсутствует
3433	505638.17	3300381.47	Картометрический метод	5.0	Закрепление отсутствует
3432	505629.65	3300364.69	Картометрический метод	5.0	Закрепление отсутствует
3431	505624.91	3300355.97	Картометрический метод	5.0	Закрепление отсутствует
3430	505617.86	3300344.46	Картометрический метод	5.0	Закрепление отсутствует
3429	505613.32	3300336.55	Картометрический метод	5.0	Закрепление отсутствует
3428	505610.07	3300331.39	Картометрический метод	5.0	Закрепление отсутствует
3427	505607.79	3300325.48	Картометрический метод	5.0	Закрепление отсутствует
3426	505605.79	3300318.94	Картометрический метод	5.0	Закрепление отсутствует
3425	505604.52	3300314.49	Картометрический метод	5.0	Закрепление отсутствует
3424	505603.34	3300312.49	Картометрический метод	5.0	Закрепление отсутствует
3423	505601.25	3300308.31	Картометрический метод	5.0	Закрепление отсутствует
3422	505598.88	3300302.68	Картометрический метод	5.0	Закрепление отсутствует
3421	505596.97	3300296.50	Картометрический метод	5.0	Закрепление отсутствует
3420	505595.81	3300293.70	Картометрический метод	5.0	Закрепление отсутствует
3419	505592.09	3300288.61	Картометрический метод	5.0	Закрепление отсутствует

2. Сведения о характерных точках границ объекта

Обозначение характерных точек границ	Координаты, м		Метод определения координат характерной точки	Средняя квадратическая погрешность положения характерной точки (M _t), м	Описание обозначения точки на местности (при наличии)
	X	Y			
1	2	3	4	5	6
3418	505585.35	3300280.79	Картометрический метод	5.0	Закрепление отсутствует
3417	505583.17	3300277.70	Картометрический метод	5.0	Закрепление отсутствует
3416	505581.53	3300274.70	Картометрический метод	5.0	Закрепление отсутствует
3415	505577.91	3300269.73	Картометрический метод	5.0	Закрепление отсутствует
3414	505573.18	3300263.46	Картометрический метод	5.0	Закрепление отсутствует
3413	505569.10	3300260.10	Картометрический метод	5.0	Закрепление отсутствует
3412	505565.19	3300255.46	Картометрический метод	5.0	Закрепление отсутствует
3411	505562.28	3300252.10	Картометрический метод	5.0	Закрепление отсутствует
3410	505559.28	3300250.10	Картометрический метод	5.0	Закрепление отсутствует
3409	505552.23	3300245.57	Картометрический метод	5.0	Закрепление отсутствует
3408	505547.14	3300241.03	Картометрический метод	5.0	Закрепление отсутствует
3407	505541.40	3300235.58	Картометрический метод	5.0	Закрепление отсутствует
3406	505534.45	3300231.06	Картометрический метод	5.0	Закрепление отсутствует
3405	505522.26	3300223.70	Картометрический метод	5.0	Закрепление отсутствует
3404	505513.30	3300218.27	Картометрический метод	5.0	Закрепление отсутствует
3403	505506.20	3300213.18	Картометрический метод	5.0	Закрепление отсутствует
3402	505500.20	3300210.37	Картометрический метод	5.0	Закрепление отсутствует
3401	505490.32	3300205.75	Картометрический метод	5.0	Закрепление отсутствует
3400	505480.82	3300201.57	Картометрический метод	5.0	Закрепление отсутствует
3399	505472.77	3300198.02	Картометрический метод	5.0	Закрепление отсутствует
3398	505453.46	3300190.41	Картометрический метод	5.0	Закрепление отсутствует
3397	505448.72	3300188.57	Картометрический метод	5.0	Закрепление отсутствует
3396	505447.36	3300188.04	Картометрический метод	5.0	Закрепление отсутствует
3395	505435.99	3300184.32	Картометрический метод	5.0	Закрепление отсутствует
3394	505431.48	3300182.96	Картометрический метод	5.0	Закрепление отсутствует

2. Сведения о характерных точках границ объекта					
Обозначение характерных точек границ	Координаты, м		Метод определения координат характерной точки	Средняя квадратическая погрешность положения характерной точки (M _t), м	Описание обозначения точки на местности (при наличии)
	X	Y			
1	2	3	4	5	6
3393	505424.58	3300181.15	Картометрический метод	5.0	Закрепление отсутствует
3392	505413.94	3300177.96	Картометрический метод	5.0	Закрепление отсутствует
3391	505404.89	3300176.06	Картометрический метод	5.0	Закрепление отсутствует
3390	505391.96	3300173.97	Картометрический метод	5.0	Закрепление отсутствует
3389	505377.03	3300170.88	Картометрический метод	5.0	Закрепление отсутствует
3388	505374.01	3300170.25	Картометрический метод	5.0	Закрепление отсутствует
3387	505364.28	3300167.88	Картометрический метод	5.0	Закрепление отсутствует
3386	505360.23	3300167.38	Картометрический метод	5.0	Закрепление отсутствует
3385	505349.77	3300166.08	Картометрический метод	5.0	Закрепление отсутствует
3384	505340.94	3300164.26	Картометрический метод	5.0	Закрепление отсутствует
3383	505323.95	3300161.35	Картометрический метод	5.0	Закрепление отсутствует
3382	505304.01	3300158.17	Картометрический метод	5.0	Закрепление отсутствует
3381	505293.91	3300157.17	Картометрический метод	5.0	Закрепление отсутствует
3380	505287.74	3300157.08	Картометрический метод	5.0	Закрепление отсутствует
3379	505280.14	3300155.63	Картометрический метод	5.0	Закрепление отсутствует
3378	505270.69	3300153.08	Картометрический метод	5.0	Закрепление отсутствует
3377	505261.86	3300151.99	Картометрический метод	5.0	Закрепление отсутствует
3376	505254.38	3300151.37	Картометрический метод	5.0	Закрепление отсутствует
3375	505249.73	3300150.19	Картометрический метод	5.0	Закрепление отсутствует
3374	505247.00	3300148.45	Картометрический метод	5.0	Закрепление отсутствует
3373	505241.92	3300146.55	Картометрический метод	5.0	Закрепление отсутствует
3372	505237.01	3300145.37	Картометрический метод	5.0	Закрепление отсутствует
3371	505227.16	3300141.56	Картометрический метод	5.0	Закрепление отсутствует
3370	505221.15	3300139.47	Картометрический метод	5.0	Закрепление отсутствует
3369	505213.51	3300137.11	Картометрический метод	5.0	Закрепление отсутствует

2. Сведения о характерных точках границ объекта

Обозначение характерных точек границ	Координаты, м		Метод определения координат характерной точки	Средняя квадратическая погрешность положения характерной точки (M _t), м	Описание обозначения точки на местности (при наличии)
	X	Y			
1	2	3	4	5	6
3368	505209.35	3300134.48	Картометрический метод	5.0	Закрепление отсутствует
3367	505204.80	3300132.39	Картометрический метод	5.0	Закрепление отсутствует
3366	505196.61	3300128.48	Картометрический метод	5.0	Закрепление отсутствует
3365	505192.17	3300127.30	Картометрический метод	5.0	Закрепление отсутствует
3364	505189.15	3300126.84	Картометрический метод	5.0	Закрепление отсутствует
3363	505185.07	3300126.21	Картометрический метод	5.0	Закрепление отсутствует
3362	505173.67	3300124.04	Картометрический метод	5.0	Закрепление отсутствует
3361	505162.47	3300122.31	Картометрический метод	5.0	Закрепление отсутствует
3360	505159.39	3300121.80	Картометрический метод	5.0	Закрепление отсутствует
3359	505157.49	3300121.31	Картометрический метод	5.0	Закрепление отсутствует
3358	505154.83	3300121.67	Картометрический метод	5.0	Закрепление отсутствует
3357	505151.10	3300122.31	Картометрический метод	5.0	Закрепление отсутствует
3356	505147.52	3300121.86	Картометрический метод	5.0	Закрепление отсутствует
3355	505142.52	3300121.03	Картометрический метод	5.0	Закрепление отсутствует
3354	505139.25	3300120.76	Картометрический метод	5.0	Закрепление отсутствует
3353	505136.79	3300121.13	Картометрический метод	5.0	Закрепление отсутствует
3352	505125.06	3300121.50	Картометрический метод	5.0	Закрепление отсутствует
3351	505121.38	3300121.95	Картометрический метод	5.0	Закрепление отсутствует
3350	505118.01	3300123.04	Картометрический метод	5.0	Закрепление отсутствует
3349	505113.19	3300124.22	Картометрический метод	5.0	Закрепление отсутствует
3348	505109.55	3300125.31	Картометрический метод	5.0	Закрепление отсутствует
3347	505107.73	3300125.39	Картометрический метод	5.0	Закрепление отсутствует
3346	505104.09	3300125.76	Картометрический метод	5.0	Закрепление отсутствует
3345	505101.28	3300126.76	Картометрический метод	5.0	Закрепление отсутствует
3344	505098.92	3300128.39	Картометрический метод	5.0	Закрепление отсутствует

2. Сведения о характерных точках границ объекта

Обозначение характерных точек границ	Координаты, м		Метод определения координат характерной точки	Средняя квадратическая погрешность положения характерной точки (M _t), м	Описание обозначения точки на местности (при наличии)
	X	Y			
1	2	3	4	5	6
3343	505095.56	3300129.12	Картометрический метод	5.0	Закрепление отсутствует
3342	505093.01	3300130.21	Картометрический метод	5.0	Закрепление отсутствует
3341	505091.46	3300131.76	Картометрический метод	5.0	Закрепление отсутствует
3340	505090.65	3300133.21	Картометрический метод	5.0	Закрепление отсутствует
3339	505088.65	3300134.75	Картометрический метод	5.0	Закрепление отсутствует
3338	505083.87	3300138.19	Картометрический метод	5.0	Закрепление отсутствует
3337	505079.05	3300141.55	Картометрический метод	5.0	Закрепление отсутствует
3336	505073.68	3300144.73	Картометрический метод	5.0	Закрепление отсутствует
3335	505062.85	3300150.73	Картометрический метод	5.0	Закрепление отсутствует
3334	505039.27	3300162.45	Картометрический метод	5.0	Закрепление отсутствует
3333	505027.59	3300168.53	Картометрический метод	5.0	Закрепление отсутствует
3332	505016.67	3300171.89	Картометрический метод	5.0	Закрепление отсутствует
3331	505004.67	3300175.16	Картометрический метод	5.0	Закрепление отсутствует
3330	504995.46	3300177.07	Картометрический метод	5.0	Закрепление отсутствует
3329	504992.10	3300177.43	Картометрический метод	5.0	Закрепление отсутствует
3328	504988.46	3300177.34	Картометрический метод	5.0	Закрепление отсутствует
3327	504982.55	3300176.62	Картометрический метод	5.0	Закрепление отсутствует
3326	504976.48	3300175.17	Картометрический метод	5.0	Закрепление отсутствует
3325	504969.56	3300172.34	Картометрический метод	5.0	Закрепление отсутствует
3324	504964.29	3300170.17	Картометрический метод	5.0	Закрепление отсутствует
3323	504958.12	3300166.08	Картометрический метод	5.0	Закрепление отсутствует
3322	504946.60	3300157.18	Картометрический метод	5.0	Закрепление отсутствует
3321	504939.51	3300150.46	Картометрический метод	5.0	Закрепление отсутствует
3320	504935.18	3300144.02	Картометрический метод	5.0	Закрепление отсутствует
3319	504932.44	3300138.75	Картометрический метод	5.0	Закрепление отсутствует

2. Сведения о характерных точках границ объекта

Обозначение характерных точек границ	Координаты, м		Метод определения координат характерной точки	Средняя квадратическая погрешность положения характерной точки (M _t), м	Описание обозначения точки на местности (при наличии)
	X	Y			
1	2	3	4	5	6
3318	504929.17	3300132.29	Картометрический метод	5.0	Закрепление отсутствует
3317	504924.61	3300120.03	Картометрический метод	5.0	Закрепление отсутствует
3316	504920.73	3300106.90	Картометрический метод	5.0	Закрепление отсутствует
3315	504915.85	3300094.84	Картометрический метод	5.0	Закрепление отсутствует
3314	504912.20	3300083.88	Картометрический метод	5.0	Закрепление отсутствует
3313	504910.19	3300069.36	Картометрический метод	5.0	Закрепление отсутствует
3312	504908.91	3300052.55	Картометрический метод	5.0	Закрепление отсутствует
3311	504908.54	3300045.61	Картометрический метод	5.0	Закрепление отсутствует
3310	504909.09	3300037.94	Картометрический метод	5.0	Закрепление отсутствует
3309	504911.10	3300031.55	Картометрический метод	5.0	Закрепление отсутствует
3308	504915.30	3300017.66	Картометрический метод	5.0	Закрепление отсутствует
3307	504920.96	3299986.15	Картометрический метод	5.0	Закрепление отсутствует
3306	504921.51	3299978.11	Картометрический метод	5.0	Закрепление отсутствует
3305	504922.05	3299963.13	Картометрический метод	5.0	Закрепление отсутствует
3304	504920.41	3299953.09	Картометрический метод	5.0	Закрепление отсутствует
3303	504918.58	3299944.90	Картометрический метод	5.0	Закрепление отсутствует
3302	504919.50	3299941.44	Картометрический метод	5.0	Закрепление отсутствует
3301	504923.34	3299934.49	Картометрический метод	5.0	Закрепление отсутствует
3300	504922.60	3299930.48	Картометрический метод	5.0	Закрепление отсутствует
3299	504920.41	3299925.36	Картометрический метод	5.0	Закрепление отсутствует
3298	504912.67	3299913.20	Картометрический метод	5.0	Закрепление отсутствует
3297	504907.52	3299905.11	Картометрический метод	5.0	Закрепление отсутствует
3296	504890.89	3299880.45	Картометрический метод	5.0	Закрепление отсутствует
3295	504885.39	3299872.96	Картометрический метод	5.0	Закрепление отсутствует
3294	504877.71	3299868.39	Картометрический метод	5.0	Закрепление отсутствует

2. Сведения о характерных точках границ объекта

Обозначение характерных точек границ	Координаты, м		Метод определения координат характерной точки	Средняя квадратическая погрешность положения характерной точки (M _t), м	Описание обозначения точки на местности (при наличии)
	X	Y			
1	2	3	4	5	6
3293	504858.53	3299856.70	Картометрический метод	5.0	Закрепление отсутствует
3292	504848.67	3299852.36	Картометрический метод	5.0	Закрепление отсутствует
3291	504839.52	3299849.17	Картометрический метод	5.0	Закрепление отсутствует
3290	504830.68	3299846.98	Картометрический метод	5.0	Закрепление отсутствует
3289	504816.25	3299844.88	Картометрический метод	5.0	Закрепление отсутствует
3288	504802.86	3299844.69	Картометрический метод	5.0	Закрепление отсутствует
3287	504792.16	3299843.41	Картометрический метод	5.0	Закрепление отсутствует
3286	504778.40	3299843.87	Картометрический метод	5.0	Закрепление отсутствует
3285	504770.64	3299845.05	Картометрический метод	5.0	Закрепление отсутствует
3284	504766.62	3299845.24	Картометрический метод	5.0	Закрепление отсутствует
3283	504761.73	3299846.50	Картометрический метод	5.0	Закрепление отсутствует
3282	504756.24	3299848.32	Картометрический метод	5.0	Закрепление отсутствует
3281	504750.30	3299850.06	Картометрический метод	5.0	Закрепление отсутствует
3280	504746.27	3299850.70	Картометрический метод	5.0	Закрепление отсутствует
3279	504740.56	3299850.24	Картометрический метод	5.0	Закрепление отсутствует
3278	504736.17	3299850.52	Картометрический метод	5.0	Закрепление отсутствует
3277	504732.69	3299851.06	Картометрический метод	5.0	Закрепление отсутствует
3276	504726.22	3299852.71	Картометрический метод	5.0	Закрепление отсутствует
3275	504724.11	3299852.71	Картометрический метод	5.0	Закрепление отсутствует
3274	504723.20	3299851.88	Картометрический метод	5.0	Закрепление отсутствует
3273	504722.93	3299850.42	Картометрический метод	5.0	Закрепление отсутствует
3272	504723.75	3299848.87	Картометрический метод	5.0	Закрепление отсутствует
3271	504725.03	3299847.50	Картометрический метод	5.0	Закрепление отсутствует
3270	504725.39	3299845.85	Картометрический метод	5.0	Закрепление отсутствует
3269	504725.21	3299845.13	Картометрический метод	5.0	Закрепление отсутствует

2. Сведения о характерных точках границ объекта					
Обозначение характерных точек границ	Координаты, м		Метод определения координат характерной точки	Средняя квадратическая погрешность положения характерной точки (M _t), м	Описание обозначения точки на местности (при наличии)
	X	Y			
1	2	3	4	5	6
3268	504724.66	3299843.85	Картометрический метод	5.0	Закрепление отсутствует
3267	504723.66	3299842.57	Картометрический метод	5.0	Закрепление отсутствует
3266	504717.17	3299838.59	Картометрический метод	5.0	Закрепление отсутствует
3265	504714.61	3299837.86	Картометрический метод	5.0	Закрепление отсутствует
3264	504705.11	3299839.32	Картометрический метод	5.0	Закрепление отсутствует
3263	504702.10	3299840.08	Картометрический метод	5.0	Закрепление отсутствует
3262	504639.17	3299734.71	Картометрический метод	5.0	Закрепление отсутствует
3261	504740.68	3299780.38	Картометрический метод	5.0	Закрепление отсутствует
3260	504771.49	3299813.00	Картометрический метод	5.0	Закрепление отсутствует
3259	504796.86	3299825.06	Картометрический метод	5.0	Закрепление отсутствует
3258	504818.25	3299830.77	Картометрический метод	5.0	Закрепление отсутствует
3257	504838.91	3299836.11	Картометрический метод	5.0	Закрепление отсутствует
3256	504859.39	3299838.92	Картометрический метод	5.0	Закрепление отсутствует
3255	504883.31	3299839.92	Картометрический метод	5.0	Закрепление отсутствует
3254	504912.67	3299838.20	Картометрический метод	5.0	Закрепление отсутствует
3253	504936.50	3299838.56	Картометрический метод	5.0	Закрепление отсутствует
3252	504951.82	3299837.20	Картометрический метод	5.0	Закрепление отсутствует
3251	504974.66	3299830.31	Картометрический метод	5.0	Закрепление отсутствует
3250	505011.62	3299821.88	Картометрический метод	5.0	Закрепление отсутствует
3249	505037.00	3299817.26	Картометрический метод	5.0	Закрепление отсутствует
3248	505065.27	3299814.73	Картометрический метод	5.0	Закрепление отсутствует
3247	505116.02	3299814.91	Картометрический метод	5.0	Закрепление отсутствует
3246	505134.51	3299815.99	Картометрический метод	5.0	Закрепление отсутствует
3245	505143.90	3299817.47	Картометрический метод	5.0	Закрепление отсутствует
3244	505150.27	3299822.52	Картометрический метод	5.0	Закрепление отсутствует

2. Сведения о характерных точках границ объекта					
Обозначение характерных точек границ	Координаты, м		Метод определения координат характерной точки	Средняя квадратическая погрешность положения характерной точки (M _t), м	Описание обозначения точки на местности (при наличии)
	X	Y			
1	2	3	4	5	6
3243	505158.24	3299830.86	Картометрический метод	5.0	Закрепление отсутствует
3242	505175.10	3299842.55	Картометрический метод	5.0	Закрепление отсутствует
3241	505195.40	3299858.59	Картометрический метод	5.0	Закрепление отсутствует
3240	505210.26	3299869.37	Картометрический метод	5.0	Закрепление отсутствует
3239	505220.51	3299870.46	Картометрический метод	5.0	Закрепление отсутствует
3238	505245.05	3299876.89	Картометрический метод	5.0	Закрепление отсутствует
3237	505262.01	3299882.33	Картометрический метод	5.0	Закрепление отсутствует
3236	505269.26	3299883.14	Картометрический метод	5.0	Закрепление отсутствует
3235	505279.68	3299883.24	Картометрический метод	5.0	Закрепление отсутствует
3234	505294.80	3299882.96	Картометрический метод	5.0	Закрепление отсутствует
3233	505324.54	3299883.14	Картометрический метод	5.0	Закрепление отсутствует
3232	505325.70	3299882.82	Картометрический метод	5.0	Закрепление отсутствует
3231	505328.70	3299884.72	Картометрический метод	5.0	Закрепление отсутствует
3230	505333.26	3299881.71	Картометрический метод	5.0	Закрепление отсутствует
3229	505368.11	3299897.88	Картометрический метод	5.0	Закрепление отсутствует
3228	505378.68	3299903.99	Картометрический метод	5.0	Закрепление отсутствует
3227	505390.14	3299910.41	Картометрический метод	5.0	Закрепление отсутствует
3226	505401.72	3299916.66	Картометрический метод	5.0	Закрепление отсутствует
3225	505410.04	3299921.16	Картометрический метод	5.0	Закрепление отсутствует
3224	505420.97	3299927.33	Картометрический метод	5.0	Закрепление отсутствует
3223	505429.41	3299932.44	Картометрический метод	5.0	Закрепление отсутствует
3222	505420.99	3299930.21	Картометрический метод	5.0	Закрепление отсутствует
3221	505399.66	3299931.16	Картометрический метод	5.0	Закрепление отсутствует
3220	505400.83	3299965.82	Картометрический метод	5.0	Закрепление отсутствует
3219	505371.21	3299993.11	Картометрический метод	5.0	Закрепление отсутствует

2. Сведения о характерных точках границ объекта

Обозначение характерных точек границ	Координаты, м		Метод определения координат характерной точки	Средняя квадратическая погрешность положения характерной точки (M _t), м	Описание обозначения точки на местности (при наличии)
	X	Y			
1	2	3	4	5	6
3218	505371.08	3299993.23	Картометрический метод	5.0	Закрепление отсутствует
3217	505368.18	3299994.32	Картометрический метод	5.0	Закрепление отсутствует
3216	505366.13	3299994.55	Картометрический метод	5.0	Закрепление отсутствует
3215	505364.31	3299993.98	Картометрический метод	5.0	Закрепление отсутствует
3214	505362.16	3299991.93	Картометрический метод	5.0	Закрепление отсутствует
3213	505360.34	3299989.66	Картометрический метод	5.0	Закрепление отсутствует
3212	505359.88	3299983.87	Картометрический метод	5.0	Закрепление отсутствует
3211	505357.72	3299981.60	Картометрический метод	5.0	Закрепление отсутствует
3210	505351.13	3299976.61	Картометрический метод	5.0	Закрепление отсутствует
3209	505346.92	3299972.63	Картометрический метод	5.0	Закрепление отсутствует
3208	505335.16	3299958.24	Картометрический метод	5.0	Закрепление отсутствует
3207	505331.07	3299953.24	Картометрический метод	5.0	Закрепление отсутствует
3206	505320.90	3299945.84	Картометрический метод	5.0	Закрепление отсутствует
3205	505312.49	3299940.61	Картометрический метод	5.0	Закрепление отсутствует
3204	505304.64	3299937.43	Картометрический метод	5.0	Закрепление отсутствует
3203	505298.62	3299937.21	Картометрический метод	5.0	Закрепление отсутствует
3202	505297.03	3299938.34	Картометрический метод	5.0	Закрепление отсутствует
3201	505294.76	3299942.88	Картометрический метод	5.0	Закрепление отсутствует
3200	505293.05	3299951.17	Картометрический метод	5.0	Закрепление отсутствует
3199	505291.58	3299954.46	Картометрический метод	5.0	Закрепление отсутствует
3198	505289.53	3299956.40	Картометрический метод	5.0	Закрепление отсутствует
3197	505286.92	3299957.64	Картометрический метод	5.0	Закрепление отсутствует
3196	505284.08	3299957.42	Картометрический метод	5.0	Закрепление отсутствует
3195	505278.96	3299955.58	Картометрический метод	5.0	Закрепление отсутствует
3194	505258.61	3299947.40	Картометрический метод	5.0	Закрепление отсутствует

2. Сведения о характерных точках границ объекта

Обозначение характерных точек границ	Координаты, м		Метод определения координат характерной точки	Средняя квадратическая погрешность положения характерной точки (M _t), м	Описание обозначения точки на местности (при наличии)
	X	Y			
1	2	3	4	5	6
3193	505245.77	3299943.77	Картометрический метод	5.0	Закрепление отсутствует
3192	505233.80	3299943.51	Картометрический метод	5.0	Закрепление отсутствует
3191	505223.57	3299943.40	Картометрический метод	5.0	Закрепление отсутствует
3190	505219.37	3299942.60	Картометрический метод	5.0	Закрепление отсутствует
3189	505215.96	3299941.36	Картометрический метод	5.0	Закрепление отсутствует
3188	505211.18	3299937.72	Картометрический метод	5.0	Закрепление отсутствует
3187	505204.93	3299930.00	Картометрический метод	5.0	Закрепление отсутствует
3186	505202.72	3299926.59	Картометрический метод	5.0	Закрепление отсутствует
3185	505200.33	3299924.54	Картометрический метод	5.0	Закрепление отсутствует
3184	505192.66	3299921.48	Картометрический метод	5.0	Закрепление отсутствует
3183	505190.11	3299921.82	Картометрический метод	5.0	Закрепление отсутствует
3182	505183.29	3299926.25	Картометрический метод	5.0	Закрепление отсутствует
3181	505180.57	3299930.17	Картометрический метод	5.0	Закрепление отсутствует
3180	505178.86	3299932.55	Картометрический метод	5.0	Закрепление отсутствует
3179	505176.82	3299933.74	Картометрический метод	5.0	Закрепление отсутствует
3178	505174.77	3299933.74	Картометрический метод	5.0	Закрепление отсутствует
3177	505171.36	3299932.04	Картометрический метод	5.0	Закрепление отсутствует
3176	505169.66	3299929.32	Картометрический метод	5.0	Закрепление отсутствует
3175	505169.83	3299926.43	Картометрический метод	5.0	Закрепление отсутствует
3174	505168.81	3299923.69	Картометрический метод	5.0	Закрепление отсутствует
3173	505167.43	3299921.31	Картометрический метод	5.0	Закрепление отсутствует
3172	505163.17	3299917.74	Картометрический метод	5.0	Закрепление отсутствует
3171	505161.81	3299914.67	Картометрический метод	5.0	Закрепление отсутствует
3170	505161.13	3299911.95	Картометрический метод	5.0	Закрепление отсутствует
3169	505155.27	3299911.03	Картометрический метод	5.0	Закрепление отсутствует

2. Сведения о характерных точках границ объекта

Обозначение характерных точек границ	Координаты, м		Метод определения координат характерной точки	Средняя квадратическая погрешность положения характерной точки (M _t), м	Описание обозначения точки на местности (при наличии)
	X	Y			
1	2	3	4	5	6
3168	505146.22	3299938.84	Картометрический метод	5.0	Закрепление отсутствует
3167	505131.11	3299980.59	Картометрический метод	5.0	Закрепление отсутствует
3166	505127.86	3299992.88	Картометрический метод	5.0	Закрепление отсутствует
3165	505126.22	3300004.13	Картометрический метод	5.0	Закрепление отсутствует
3164	505124.59	3300015.18	Картометрический метод	5.0	Закрепление отсутствует
3163	505124.59	3300017.91	Картометрический метод	5.0	Закрепление отсутствует
3162	505124.58	3300020.57	Картометрический метод	5.0	Закрепление отсутствует
3161	505125.08	3300023.38	Картометрический метод	5.0	Закрепление отсутствует
3160	505126.38	3300025.99	Картометрический метод	5.0	Закрепление отсутствует
3159	505126.71	3300026.35	Картометрический метод	5.0	Закрепление отсутствует
3158	505129.24	3300029.20	Картометрический метод	5.0	Закрепление отсутствует
3157	505135.27	3300037.85	Картометрический метод	5.0	Закрепление отсутствует
3156	505159.10	3300072.03	Картометрический метод	5.0	Закрепление отсутствует
3155	505161.57	3300076.05	Картометрический метод	5.0	Закрепление отсутствует
3154	505157.78	3300083.21	Картометрический метод	5.0	Закрепление отсутствует
3153	505140.06	3300081.31	Картометрический метод	5.0	Закрепление отсутствует
3152	505122.02	3300088.27	Картометрический метод	5.0	Закрепление отсутствует
3151	505104.29	3300090.81	Картометрический метод	5.0	Закрепление отсутствует
3150	505100.10	3300091.99	Картометрический метод	5.0	Закрепление отсутствует
3149	505100.08	3300108.83	Картометрический метод	5.0	Закрепление отсутствует
3148	505156.00	3300108.01	Картометрический метод	5.0	Закрепление отсутствует
3147	505155.63	3300113.18	Картометрический метод	5.0	Закрепление отсутствует
3146	505190.46	3300120.55	Картометрический метод	5.0	Закрепление отсутствует
3145	505228.17	3300130.94	Картометрический метод	5.0	Закрепление отсутствует
3144	505259.02	3300139.83	Картометрический метод	5.0	Закрепление отсутствует

2. Сведения о характерных точках границ объекта

Обозначение характерных точек границ	Координаты, м		Метод определения координат характерной точки	Средняя квадратическая погрешность положения характерной точки (M _t), м	Описание обозначения точки на местности (при наличии)
	X	Y			
1	2	3	4	5	6
3143	505304.68	3300142.89	Картометрический метод	5.0	Закрепление отсутствует
3142	505359.39	3300136.23	Картометрический метод	5.0	Закрепление отсутствует
3141	505362.26	3300140.02	Картометрический метод	5.0	Закрепление отсутствует
3140	505365.83	3300146.90	Картометрический метод	5.0	Закрепление отсутствует
3139	505453.56	3300176.45	Картометрический метод	5.0	Закрепление отсутствует
3138	505485.80	3300190.44	Картометрический метод	5.0	Закрепление отсутствует
3137	505500.27	3300194.66	Картометрический метод	5.0	Закрепление отсутствует
3136	505508.95	3300204.09	Картометрический метод	5.0	Закрепление отсутствует
3135	505533.53	3300217.46	Картометрический метод	5.0	Закрепление отсутствует
3134	505534.91	3300218.12	Картометрический метод	5.0	Закрепление отсутствует
3133	505539.35	3300221.07	Картометрический метод	5.0	Закрепление отсутствует
3132	505561.02	3300235.70	Картометрический метод	5.0	Закрепление отсутствует
3131	505582.97	3300252.22	Картометрический метод	5.0	Закрепление отсутствует
3130	505597.75	3300270.80	Картометрический метод	5.0	Закрепление отсутствует
3129	505615.20	3300301.16	Картометрический метод	5.0	Закрепление отсутствует
3128	505629.27	3300325.99	Картометрический метод	5.0	Закрепление отсутствует
3127	505645.30	3300352.22	Картометрический метод	5.0	Закрепление отсутствует
3126	505660.81	3300379.43	Картометрический метод	5.0	Закрепление отсутствует
3125	505673.57	3300412.13	Картометрический метод	5.0	Закрепление отсутствует
3124	505678.76	3300410.62	Картометрический метод	5.0	Закрепление отсутствует
3123	505704.97	3300407.06	Картометрический метод	5.0	Закрепление отсутствует
3122	505709.96	3300404.76	Картометрический метод	5.0	Закрепление отсутствует
3121	505702.56	3300418.56	Картометрический метод	5.0	Закрепление отсутствует
3120	505694.43	3300431.62	Картометрический метод	5.0	Закрепление отсутствует
3119	505688.27	3300448.37	Картометрический метод	5.0	Закрепление отсутствует

2. Сведения о характерных точках границ объекта					
Обозначение характерных точек границ	Координаты, м		Метод определения координат характерной точки	Средняя квадратическая погрешность положения характерной точки (M _t), м	Описание обозначения точки на местности (при наличии)
	X	Y			
1	2	3	4	5	6
3118	505686.55	3300457.74	Картометрический метод	5.0	Закрепление отсутствует
3117	505684.82	3300474.99	Картометрический метод	5.0	Закрепление отсутствует
3116	505681.62	3300501.35	Картометрический метод	5.0	Закрепление отсутствует
3115	505681.13	3300518.85	Картометрический метод	5.0	Закрепление отсутствует
3114	505681.13	3300536.84	Картометрический метод	5.0	Закрепление отсутствует
3113	505682.86	3300565.67	Картометрический метод	5.0	Закрепление отсутствует
3112	505685.08	3300591.79	Картометрический метод	5.0	Закрепление отсутствует
3111	505688.73	3300627.76	Картометрический метод	5.0	Закрепление отсутствует
3110	505690.15	3300655.67	Картометрический метод	5.0	Закрепление отсутствует
3109	505694.34	3300684.99	Картометрический метод	5.0	Закрепление отсутствует
3108	505698.16	3300701.63	Картометрический метод	5.0	Закрепление отсутствует
3107	505704.94	3300723.93	Картометрический метод	5.0	Закрепление отсутствует
3106	505710.73	3300738.47	Картометрический метод	5.0	Закрепление отсутствует
3105	505728.73	3300773.95	Картометрический метод	5.0	Закрепление отсутствует
3104	505730.56	3300782.67	Картометрический метод	5.0	Закрепление отсутствует
3103	505757.71	3300814.87	Картометрический метод	5.0	Закрепление отсутствует
3102	505814.15	3300894.02	Картометрический метод	5.0	Закрепление отсутствует
3101	505816.18	3300897.98	Картометрический метод	5.0	Закрепление отсутствует
3100	505843.17	3300950.47	Картометрический метод	5.0	Закрепление отсутствует
3099	505865.41	3300984.16	Картометрический метод	5.0	Закрепление отсутствует
3098	505878.19	3300998.77	Картометрический метод	5.0	Закрепление отсутствует
3097	505870.19	3301002.47	Картометрический метод	5.0	Закрепление отсутствует
3096	505869.38	3301002.83	Картометрический метод	5.0	Закрепление отсутствует
3095	505868.10	3301003.79	Картометрический метод	5.0	Закрепление отсутствует
3094	505866.93	3301004.97	Картометрический метод	5.0	Закрепление отсутствует

2. Сведения о характерных точках границ объекта

Обозначение характерных точек границ	Координаты, м		Метод определения координат характерной точки	Средняя квадратическая погрешность положения характерной точки (M _t), м	Описание обозначения точки на местности (при наличии)
	X	Y			
1	2	3	4	5	6
3093	505865.65	3301006.90	Картометрический метод	5.0	Закрепление отсутствует
3092	505864.80	3301009.19	Картометрический метод	5.0	Закрепление отсутствует
3091	505864.53	3301010.89	Картометрический метод	5.0	Закрепление отсутствует
3090	505847.29	3301019.66	Картометрический метод	5.0	Закрепление отсутствует
3518	505845.76	3301017.21	Картометрический метод	5.0	Закрепление отсутствует
3519	504884.65	3300078.64	Картометрический метод	5.0	Закрепление отсутствует
3520	504882.13	3300083.79	Картометрический метод	5.0	Закрепление отсутствует
3521	504851.79	3300093.91	Картометрический метод	5.0	Закрепление отсутствует
3522	504806.25	3300081.25	Картометрический метод	5.0	Закрепление отсутствует
3523	504777.12	3300059.74	Картометрический метод	5.0	Закрепление отсутствует
3524	504764.99	3300046.16	Картометрический метод	5.0	Закрепление отсутствует
3525	504779.82	3300014.83	Картометрический метод	5.0	Закрепление отсутствует
3526	504780.17	3300014.02	Картометрический метод	5.0	Закрепление отсутствует
3527	504780.50	3300011.64	Картометрический метод	5.0	Закрепление отсутствует
3528	504780.85	3300009.07	Картометрический метод	5.0	Закрепление отсутствует
3529	504782.38	3300006.92	Картометрический метод	5.0	Закрепление отсутствует
3530	504782.56	3300006.66	Картометрический метод	5.0	Закрепление отсутствует
3531	504782.56	3300003.05	Картометрический метод	5.0	Закрепление отсутствует
3532	504779.99	3299992.07	Картометрический метод	5.0	Закрепление отсутствует
3533	504778.79	3299988.46	Картометрический метод	5.0	Закрепление отсутствует
3534	504777.58	3299982.45	Картометрический метод	5.0	Закрепление отсутствует
3535	504776.61	3299980.38	Картометрический метод	5.0	Закрепление отсутствует
3536	504776.21	3299979.53	Картометрический метод	5.0	Закрепление отсутствует
3537	504774.66	3299975.06	Картометрический метод	5.0	Закрепление отсутствует
3538	504772.43	3299968.37	Картометрический метод	5.0	Закрепление отсутствует

2. Сведения о характерных точках границ объекта

Обозначение характерных точек границ	Координаты, м		Метод определения координат характерной точки	Средняя квадратическая погрешность положения характерной точки (M _t), м	Описание обозначения точки на местности (при наличии)
	X	Y			
1	2	3	4	5	6
3539	504770.40	3299959.16	Картометрический метод	5.0	Закрепление отсутствует
3540	504767.65	3299953.66	Картометрический метод	5.0	Закрепление отсутствует
3541	504760.61	3299940.45	Картометрический метод	5.0	Закрепление отсутствует
3542	504756.83	3299937.01	Картометрический метод	5.0	Закрепление отсутствует
3543	504754.09	3299934.09	Картометрический метод	5.0	Закрепление отсутствует
3544	504753.05	3299929.45	Картометрический метод	5.0	Закрепление отсутствует
3545	504752.54	3299923.96	Картометрический метод	5.0	Закрепление отсутствует
3546	504749.13	3299913.19	Картометрический метод	5.0	Закрепление отсутствует
3547	504747.05	3299905.12	Картометрический метод	5.0	Закрепление отсутствует
3548	504743.10	3299898.77	Картометрический метод	5.0	Закрепление отсутствует
3549	504741.90	3299894.82	Картометрический метод	5.0	Закрепление отсутствует
3550	504741.10	3299890.99	Картометрический метод	5.0	Закрепление отсутствует
3551	504742.92	3299888.26	Картометрический метод	5.0	Закрепление отсутствует
3552	504748.23	3299881.67	Картометрический метод	5.0	Закрепление отсутствует
3553	504753.65	3299876.95	Картометрический метод	5.0	Закрепление отсутствует
3554	504758.95	3299873.66	Картометрический метод	5.0	Закрепление отсутствует
3555	504766.81	3299870.92	Картометрический метод	5.0	Закрепление отсутствует
3556	504778.87	3299869.09	Картометрический метод	5.0	Закрепление отсутствует
3557	504791.20	3299867.45	Картометрический метод	5.0	Закрепление отсутствует
3558	504797.25	3299867.76	Картометрический метод	5.0	Закрепление отсутствует
3559	504808.94	3299868.37	Картометрический метод	5.0	Закрепление отсутствует
3560	504821.55	3299870.74	Картометрический метод	5.0	Закрепление отсутствует
3561	504826.92	3299872.09	Картометрический метод	5.0	Закрепление отсутствует
3562	504820.81	3299874.27	Картометрический метод	5.0	Закрепление отсутствует
3563	504818.57	3299876.00	Картометрический метод	5.0	Закрепление отсутствует

2. Сведения о характерных точках границ объекта

Обозначение характерных точек границ	Координаты, м		Метод определения координат характерной точки	Средняя квадратическая погрешность положения характерной точки (M _t), м	Описание обозначения точки на местности (при наличии)
	X	Y			
1	2	3	4	5	6
3564	504817.19	3299877.89	Картометрический метод	5.0	Закрепление отсутствует
3565	504817.02	3299880.13	Картометрический метод	5.0	Закрепление отсутствует
3566	504818.92	3299883.93	Картометрический метод	5.0	Закрепление отсутствует
3567	504822.37	3299888.06	Картометрический метод	5.0	Закрепление отсутствует
3568	504825.47	3299889.44	Картометрический метод	5.0	Закрепление отсутствует
3569	504828.58	3299889.27	Картометрический метод	5.0	Закрепление отсутствует
3570	504831.16	3299891.17	Картометрический метод	5.0	Закрепление отсутствует
3571	504833.58	3299893.92	Картометрический метод	5.0	Закрепление отсутствует
3572	504837.72	3299895.82	Картометрический метод	5.0	Закрепление отсутствует
3573	504842.39	3299895.13	Картометрический метод	5.0	Закрепление отсутствует
3574	504848.77	3299894.78	Картометрический метод	5.0	Закрепление отсутствует
3575	504853.94	3299895.13	Картометрический метод	5.0	Закрепление отсутствует
3576	504859.81	3299898.40	Картометрический метод	5.0	Закрепление отсутствует
3577	504864.46	3299900.82	Картометрический метод	5.0	Закрепление отсутствует
3578	504869.12	3299903.40	Картометрический метод	5.0	Закрепление отсутствует
3579	504871.88	3299902.54	Картометрический метод	5.0	Закрепление отсутствует
3580	504873.26	3299900.65	Картометрический метод	5.0	Закрепление отсутствует
3581	504873.86	3299899.19	Картометрический метод	5.0	Закрепление отсутствует
3582	504879.95	3299907.42	Картометрический метод	5.0	Закрепление отсутствует
3583	504887.63	3299922.94	Картометрический метод	5.0	Закрепление отсутствует
3584	504892.38	3299934.45	Картометрический метод	5.0	Закрепление отсутствует
3585	504894.88	3299945.70	Картометрический метод	5.0	Закрепление отсутствует
3586	504896.52	3299958.85	Картометрический метод	5.0	Закрепление отсутствует
3587	504897.25	3299977.11	Картометрический метод	5.0	Закрепление отсутствует
3588	504895.24	3300001.04	Картометрический метод	5.0	Закрепление отсутствует

2. Сведения о характерных точках границ объекта

Обозначение характерных точек границ	Координаты, м		Метод определения координат характерной точки	Средняя квадратическая погрешность положения характерной точки (M _t), м	Описание обозначения точки на местности (при наличии)
	X	Y			
1	2	3	4	5	6
3589	504891.98	3300019.80	Картометрический метод	5.0	Закрепление отсутствует
3590	504887.40	3300039.53	Картометрический метод	5.0	Закрепление отсутствует
3591	504885.93	3300047.93	Картометрический метод	5.0	Закрепление отсутствует
3592	504884.66	3300063.83	Картометрический метод	5.0	Закрепление отсутствует
3519	504884.65	3300078.64	Картометрический метод	5.0	Закрепление отсутствует
3593	505677.06	3300894.87	Картометрический метод	5.0	Закрепление отсутствует
3594	505745.72	3300979.21	Картометрический метод	5.0	Закрепление отсутствует
3595	505718.17	3300963.99	Картометрический метод	5.0	Закрепление отсутствует
3596	505681.20	3300947.31	Картометрический метод	5.0	Закрепление отсутствует
3597	505646.40	3300931.55	Картометрический метод	5.0	Закрепление отсутствует
3598	505607.80	3300910.34	Картометрический метод	5.0	Закрепление отсутствует
3599	505591.85	3300898.92	Картометрический метод	5.0	Закрепление отсутствует
3600	505590.06	3300898.90	Картометрический метод	5.0	Закрепление отсутствует
3601	505596.69	3300889.70	Картометрический метод	5.0	Закрепление отсутствует
3602	505591.38	3300873.27	Картометрический метод	5.0	Закрепление отсутствует
3603	505587.11	3300858.54	Картометрический метод	5.0	Закрепление отсутствует
3604	505583.89	3300846.79	Картометрический метод	5.0	Закрепление отсутствует
3605	505583.25	3300838.70	Картометрический метод	5.0	Закрепление отсутствует
3606	505582.46	3300830.92	Картометрический метод	5.0	Закрепление отсутствует
3607	505584.55	3300821.38	Картометрический метод	5.0	Закрепление отсутствует
3608	505585.57	3300822.02	Картометрический метод	5.0	Закрепление отсутствует
3609	505591.43	3300827.26	Картометрический метод	5.0	Закрепление отсутствует
3610	505595.24	3300827.26	Картометрический метод	5.0	Закрепление отсутствует
3611	505601.98	3300829.16	Картометрический метод	5.0	Закрепление отсутствует
3612	505607.55	3300831.94	Картометрический метод	5.0	Закрепление отсутствует

2. Сведения о характерных точках границ объекта

Обозначение характерных точек границ	Координаты, м		Метод определения координат характерной точки	Средняя квадратическая погрешность положения характерной точки (M _t), м	Описание обозначения точки на местности (при наличии)
	X	Y			
1	2	3	4	5	6
3613	505611.51	3300835.31	Картометрический метод	5.0	Закрепление отсутствует
3614	505615.17	3300839.70	Картометрический метод	5.0	Закрепление отсутствует
3615	505619.27	3300845.56	Картометрический метод	5.0	Закрепление отсутствует
3616	505625.25	3300850.24	Картометрический метод	5.0	Закрепление отсутствует
3617	505635.80	3300857.70	Картометрический метод	5.0	Закрепление отсутствует
3618	505644.01	3300864.73	Картометрический метод	5.0	Закрепление отсутствует
3619	505663.87	3300883.75	Картометрический метод	5.0	Закрепление отсутствует
3593	505677.06	3300894.87	Картометрический метод	5.0	Закрепление отсутствует
3620	505753.71	3300992.06	Картометрический метод	5.0	Закрепление отсутствует
3621	505780.65	3300974.86	Картометрический метод	5.0	Закрепление отсутствует
3622	505788.63	3300969.96	Картометрический метод	5.0	Закрепление отсутствует
3623	505790.60	3300972.48	Картометрический метод	5.0	Закрепление отсутствует
3624	505802.76	3300987.45	Картометрический метод	5.0	Закрепление отсутствует
3625	505806.27	3300992.55	Картометрический метод	5.0	Закрепление отсутствует
3626	505811.29	3300997.66	Картометрический метод	5.0	Закрепление отсутствует
3627	505813.03	3301001.41	Картометрический метод	5.0	Закрепление отсутствует
3628	505814.32	3301005.06	Картометрический метод	5.0	Закрепление отсутствует
3629	505815.56	3301006.69	Картометрический метод	5.0	Закрепление отсутствует
3630	505785.21	3301020.63	Картометрический метод	5.0	Закрепление отсутствует
3631	505781.32	3301022.41	Картометрический метод	5.0	Закрепление отсутствует
3632	505774.23	3301025.67	Картометрический метод	5.0	Закрепление отсутствует
3633	505763.84	3301008.39	Картометрический метод	5.0	Закрепление отсутствует
3620	505753.71	3300992.06	Картометрический метод	5.0	Закрепление отсутствует
3634	504981.53	3300642.23	Картометрический метод	5.0	Закрепление отсутствует
3635	504974.99	3300653.20	Картометрический метод	5.0	Закрепление отсутствует

2. Сведения о характерных точках границ объекта

Обозначение характерных точек границ	Координаты, м		Метод определения координат характерной точки	Средняя квадратическая погрешность положения характерной точки (M _t), м	Описание обозначения точки на местности (при наличии)
	X	Y			
1	2	3	4	5	6
3636	504970.29	3300664.04	Картометрический метод	5.0	Закрепление отсутствует
3637	504966.13	3300677.69	Картометрический метод	5.0	Закрепление отсутствует
3638	504963.56	3300690.82	Картометрический метод	5.0	Закрепление отсутствует
3639	504961.26	3300711.64	Картометрический метод	5.0	Закрепление отсутствует
3640	504959.81	3300731.41	Картометрический метод	5.0	Закрепление отсутствует
3641	504957.11	3300759.77	Картометрический метод	5.0	Закрепление отсутствует
3642	504955.31	3300787.42	Картометрический метод	5.0	Закрепление отсутствует
3643	504956.56	3300813.76	Картометрический метод	5.0	Закрепление отсутствует
3644	504956.81	3300816.98	Картометрический метод	5.0	Закрепление отсутствует
3645	504951.87	3300817.69	Картометрический метод	5.0	Закрепление отсутствует
3646	504952.26	3300821.98	Картометрический метод	5.0	Закрепление отсутствует
3647	504943.04	3300818.48	Картометрический метод	5.0	Закрепление отсутствует
3648	504915.99	3300807.61	Картометрический метод	5.0	Закрепление отсутствует
3649	504914.73	3300811.57	Картометрический метод	5.0	Закрепление отсутствует
3650	504901.27	3300874.80	Картометрический метод	5.0	Закрепление отсутствует
3651	504876.20	3300905.17	Картометрический метод	5.0	Закрепление отсутствует
3652	504867.94	3300921.23	Картометрический метод	5.0	Закрепление отсутствует
3653	504889.59	3300942.75	Картометрический метод	5.0	Закрепление отсутствует
3654	504898.00	3300944.21	Картометрический метод	5.0	Закрепление отсутствует
3655	504902.04	3300944.34	Картометрический метод	5.0	Закрепление отсутствует
3656	504890.44	3300949.50	Картометрический метод	5.0	Закрепление отсутствует
3657	504879.59	3300953.18	Картометрический метод	5.0	Закрепление отсутствует
3658	504869.23	3300957.34	Картометрический метод	5.0	Закрепление отсутствует
3659	504855.95	3300962.02	Картометрический метод	5.0	Закрепление отсутствует
3660	504826.30	3300971.76	Картометрический метод	5.0	Закрепление отсутствует

2. Сведения о характерных точках границ объекта					
Обозначение характерных точек границ	Координаты, м		Метод определения координат характерной точки	Средняя квадратическая погрешность положения характерной точки (M _t), м	Описание обозначения точки на местности (при наличии)
	X	Y			
1	2	3	4	5	6
3661	504806.21	3300980.20	Картометрический метод	5.0	Закрепление отсутствует
3662	504779.75	3300995.73	Картометрический метод	5.0	Закрепление отсутствует
3663	504765.65	3301005.70	Картометрический метод	5.0	Закрепление отсутствует
3664	504764.99	3301004.81	Картометрический метод	5.0	Закрепление отсутствует
3665	504762.47	3301006.70	Картометрический метод	5.0	Закрепление отсутствует
3666	504726.39	3300965.74	Картометрический метод	5.0	Закрепление отсутствует
3667	504725.45	3300964.67	Картометрический метод	5.0	Закрепление отсутствует
3668	504665.17	3300896.21	Картометрический метод	5.0	Закрепление отсутствует
3669	504670.77	3300893.92	Картометрический метод	5.0	Закрепление отсутствует
3670	504677.85	3300892.53	Картометрический метод	5.0	Закрепление отсутствует
3671	504684.50	3300891.13	Картометрический метод	5.0	Закрепление отсутствует
3672	504688.75	3300890.42	Картометрический метод	5.0	Закрепление отсутствует
3673	504690.68	3300890.42	Картометрический метод	5.0	Закрепление отсутствует
3674	504692.30	3300890.42	Картометрический метод	5.0	Закрепление отсутствует
3675	504694.66	3300889.02	Картометрический метод	5.0	Закрепление отсутствует
3676	504698.63	3300883.66	Картометрический метод	5.0	Закрепление отсутствует
3677	504702.60	3300880.12	Картометрический метод	5.0	Закрепление отсутствует
3678	504705.18	3300876.47	Картометрический метод	5.0	Закрепление отсутствует
3679	504706.79	3300872.07	Картометрический метод	5.0	Закрепление отсутствует
3680	504708.39	3300868.34	Картометрический метод	5.0	Закрепление отсутствует
3681	504709.25	3300864.58	Картометрический метод	5.0	Закрепление отсутствует
3682	504709.68	3300860.29	Картометрический метод	5.0	Закрепление отсутствует
3683	504711.18	3300854.71	Картометрический метод	5.0	Закрепление отсутствует
3684	504712.45	3300849.72	Картометрический метод	5.0	Закрепление отсутствует
3685	504713.64	3300846.61	Картометрический метод	5.0	Закрепление отсутствует

2. Сведения о характерных точках границ объекта

Обозначение характерных точек границ	Координаты, м		Метод определения координат характерной точки	Средняя квадратическая погрешность положения характерной точки (M _t), м	Описание обозначения точки на местности (при наличии)
	X	Y			
1	2	3	4	5	6
3686	504713.64	3300844.36	Картометрический метод	5.0	Закрепление отсутствует
3687	504713.21	3300840.39	Картометрический метод	5.0	Закрепление отсутствует
3688	504712.78	3300836.52	Картометрический метод	5.0	Закрепление отсутствует
3689	504710.84	3300830.30	Картометрический метод	5.0	Закрепление отсутствует
3690	504709.69	3300825.30	Картометрический метод	5.0	Закрепление отсутствует
3691	504706.47	3300818.11	Картометрический метод	5.0	Закрепление отсутствует
3692	504703.79	3300812.21	Картометрический метод	5.0	Закрепление отсутствует
3693	504698.53	3300803.20	Картометрический метод	5.0	Закрепление отсутствует
3694	504694.88	3300797.09	Картометрический метод	5.0	Закрепление отсутствует
3695	504693.21	3300793.79	Картометрический метод	5.0	Закрепление отсутствует
3696	504690.84	3300790.79	Картометрический метод	5.0	Закрепление отсутствует
3697	504688.47	3300789.82	Картометрический метод	5.0	Закрепление отсутствует
3698	504684.18	3300786.50	Картометрический метод	5.0	Закрепление отсутствует
3699	504676.03	3300778.02	Картометрический метод	5.0	Закрепление отсутствует
3700	504663.62	3300765.18	Картометрический метод	5.0	Закрепление отсутствует
3701	504659.32	3300759.82	Картометрический метод	5.0	Закрепление отсутствует
3702	504655.78	3300756.60	Картометрический метод	5.0	Закрепление отсутствует
3703	504651.92	3300751.55	Картометрический метод	5.0	Закрепление отсутствует
3704	504648.05	3300745.33	Картометрический метод	5.0	Закрепление отсутствует
3705	504646.98	3300742.54	Картометрический метод	5.0	Закрепление отсутствует
3706	504647.19	3300739.54	Картометрический метод	5.0	Закрепление отсутствует
3707	504648.16	3300736.75	Картометрический метод	5.0	Закрепление отсутствует
3708	504649.66	3300734.42	Картометрический метод	5.0	Закрепление отсутствует
3709	504650.32	3300732.36	Картометрический метод	5.0	Закрепление отсутствует
3710	504650.60	3300728.61	Картометрический метод	5.0	Закрепление отсутствует

2. Сведения о характерных точках границ объекта

Обозначение характерных точек границ	Координаты, м		Метод определения координат характерной точки	Средняя квадратическая погрешность положения характерной точки (M _t), м	Описание обозначения точки на местности (при наличии)
	X	Y			
1	2	3	4	5	6
3711	504651.16	3300725.61	Картометрический метод	5.0	Закрепление отсутствует
3712	504658.00	3300711.75	Картометрический метод	5.0	Закрепление отсутствует
3713	504659.05	3300709.27	Картометрический метод	5.0	Закрепление отсутствует
3714	504659.45	3300708.33	Картометрический метод	5.0	Закрепление отсутствует
3715	504659.87	3300707.34	Картометрический метод	5.0	Закрепление отсутствует
3716	504664.09	3300699.37	Картометрический метод	5.0	Закрепление отсутствует
3717	504669.05	3300692.27	Картометрический метод	5.0	Закрепление отсутствует
3718	504673.55	3300688.06	Картометрический метод	5.0	Закрепление отсутствует
3719	504675.99	3300685.14	Картометрический метод	5.0	Закрепление отсутствует
3720	504678.71	3300680.18	Картометрический метод	5.0	Закрепление отсутствует
3721	504679.84	3300675.58	Картометрический метод	5.0	Закрепление отсутствует
3722	504683.57	3300664.65	Картометрический метод	5.0	Закрепление отсутствует
3723	504684.22	3300657.89	Картометрический метод	5.0	Закрепление отсутствует
3724	504684.04	3300652.92	Картометрический метод	5.0	Закрепление отсутствует
3725	504684.97	3300647.58	Картометрический метод	5.0	Закрепление отсутствует
3726	504686.65	3300639.63	Картометрический метод	5.0	Закрепление отсутствует
3727	504687.78	3300635.79	Картометрический метод	5.0	Закрепление отсутствует
3728	504688.25	3300630.44	Картометрический метод	5.0	Закрепление отсутствует
3729	504688.98	3300626.06	Картометрический метод	5.0	Закрепление отсутствует
3730	504688.98	3300623.35	Картометрический метод	5.0	Закрепление отсутствует
3731	504689.26	3300620.07	Картометрический метод	5.0	Закрепление отсутствует
3732	504690.95	3300615.75	Картометрический метод	5.0	Закрепление отсутствует
3733	504691.99	3300610.60	Картометрический метод	5.0	Закрепление отсутствует
3734	504693.02	3300603.86	Картометрический метод	5.0	Закрепление отсутствует
3735	504693.77	3300598.13	Картометрический метод	5.0	Закрепление отсутствует

2. Сведения о характерных точках границ объекта

Обозначение характерных точек границ	Координаты, м		Метод определения координат характерной точки	Средняя квадратическая погрешность положения характерной точки (M _t), м	Описание обозначения точки на местности (при наличии)
	X	Y			
1	2	3	4	5	6
3736	504693.40	3300591.00	Картометрический метод	5.0	Закрепление отсутствует
3737	504692.65	3300583.51	Картометрический метод	5.0	Закрепление отсутствует
3738	504692.93	3300578.77	Картометрический метод	5.0	Закрепление отсутствует
3739	504692.74	3300571.36	Картометрический метод	5.0	Закрепление отсутствует
3740	504693.21	3300566.67	Картометрический метод	5.0	Закрепление отсутствует
3741	504693.02	3300561.23	Картометрический метод	5.0	Закрепление отсутствует
3742	504693.21	3300554.76	Картометрический метод	5.0	Закрепление отсутствует
3743	504692.36	3300545.98	Картометрический метод	5.0	Закрепление отсутствует
3744	504692.07	3300537.07	Картометрический метод	5.0	Закрепление отсутствует
3745	504692.07	3300533.04	Картометрический метод	5.0	Закрепление отсутствует
3746	504693.29	3300528.63	Картометрический метод	5.0	Закрепление отсутствует
3747	504693.66	3300522.85	Картометрический метод	5.0	Закрепление отсутствует
3748	504695.72	3300515.91	Картометрический метод	5.0	Закрепление отсутствует
3749	504696.38	3300510.10	Картометрический метод	5.0	Закрепление отсутствует
3750	504696.57	3300506.25	Картометрический метод	5.0	Закрепление отсутствует
3751	504696.38	3300503.62	Картометрический метод	5.0	Закрепление отсутствует
3752	504696.10	3300498.65	Картометрический метод	5.0	Закрепление отсутствует
3753	504696.47	3300494.62	Картометрический метод	5.0	Закрепление отсутствует
3754	504696.85	3300490.12	Картометрический метод	5.0	Закрепление отсутствует
3755	504697.88	3300486.13	Картометрический метод	5.0	Закрепление отсутствует
3756	504697.88	3300482.20	Картометрический метод	5.0	Закрепление отсутствует
3757	504697.97	3300478.72	Картометрический метод	5.0	Закрепление отсутствует
3758	504697.97	3300475.91	Картометрический метод	5.0	Закрепление отсутствует
3759	504698.06	3300473.76	Картометрический метод	5.0	Закрепление отсутствует
3760	504698.06	3300471.32	Картометрический метод	5.0	Закрепление отсутствует

2. Сведения о характерных точках границ объекта

Обозначение характерных точек границ	Координаты, м		Метод определения координат характерной точки	Средняя квадратическая погрешность положения характерной точки (M _t), м	Описание обозначения точки на местности (при наличии)
	X	Y			
1	2	3	4	5	6
3761	504698.34	3300467.60	Картометрический метод	5.0	Закрепление отсутствует
3762	504698.72	3300462.92	Картометрический метод	5.0	Закрепление отсутствует
3763	504698.25	3300458.13	Картометрический метод	5.0	Закрепление отсутствует
3764	504697.78	3300454.29	Картометрический метод	5.0	Закрепление отсутствует
3765	504696.94	3300451.38	Картометрический метод	5.0	Закрепление отсутствует
3766	504696.47	3300449.22	Картометрический метод	5.0	Закрепление отсутствует
3767	504696.47	3300447.07	Картометрический метод	5.0	Закрепление отсутствует
3768	504696.66	3300442.76	Картометрический метод	5.0	Закрепление отсутствует
3769	504697.41	3300440.06	Картометрический метод	5.0	Закрепление отсутствует
3770	504697.54	3300435.73	Картометрический метод	5.0	Закрепление отсутствует
3771	504697.04	3300431.43	Картометрический метод	5.0	Закрепление отсутствует
3772	504696.94	3300430.40	Картометрический метод	5.0	Закрепление отсутствует
3773	504696.66	3300425.52	Картометрический метод	5.0	Закрепление отсутствует
3774	504695.35	3300413.09	Картометрический метод	5.0	Закрепление отсутствует
3775	504695.26	3300407.94	Картометрический метод	5.0	Закрепление отсутствует
3776	504694.60	3300402.40	Картометрический метод	5.0	Закрепление отсутствует
3777	504694.03	3300397.92	Картометрический метод	5.0	Закрепление отсутствует
3778	504693.30	3300391.08	Картометрический метод	5.0	Закрепление отсутствует
3779	504691.99	3300388.18	Картометрический метод	5.0	Закрепление отсутствует
3780	504690.29	3300384.80	Картометрический метод	5.0	Закрепление отсутствует
3781	504689.72	3300381.79	Картометрический метод	5.0	Закрепление отсутствует
3782	504689.16	3300377.58	Картометрический метод	5.0	Закрепление отсутствует
3783	504688.22	3300373.54	Картометрический метод	5.0	Закрепление отсутствует
3784	504686.54	3300369.42	Картометрический метод	5.0	Закрепление отсутствует
3785	504686.07	3300365.86	Картометрический метод	5.0	Закрепление отсутствует

2. Сведения о характерных точках границ объекта					
Обозначение характерных точек границ	Координаты, м		Метод определения координат характерной точки	Средняя квадратическая погрешность положения характерной точки (M _t), м	Описание обозначения точки на местности (при наличии)
	X	Y			
1	2	3	4	5	6
3786	504685.97	3300365.20	Картометрический метод	5.0	Закрепление отсутствует
3787	504685.50	3300363.22	Картометрический метод	5.0	Закрепление отсутствует
3788	504684.47	3300360.88	Картометрический метод	5.0	Закрепление отсутствует
3789	504684.28	3300358.91	Картометрический метод	5.0	Закрепление отсутствует
3790	504684.66	3300355.73	Картометрический метод	5.0	Закрепление отсутствует
3791	504684.63	3300352.48	Картометрический метод	5.0	Закрепление отсутствует
3792	504683.93	3300348.29	Картометрический метод	5.0	Закрепление отсутствует
3793	504683.03	3300344.39	Картометрический метод	5.0	Закрепление отсутствует
3794	504683.53	3300339.29	Картометрический метод	5.0	Закрепление отсутствует
3795	504683.13	3300333.90	Картометрический метод	5.0	Закрепление отсутствует
3796	504683.83	3300320.75	Картометрический метод	5.0	Закрепление отсутствует
3797	504684.13	3300309.16	Картометрический метод	5.0	Закрепление отсутствует
3798	504684.52	3300302.56	Картометрический метод	5.0	Закрепление отсутствует
3799	504684.72	3300300.37	Картометрический метод	5.0	Закрепление отсутствует
3800	504684.43	3300298.26	Картометрический метод	5.0	Закрепление отсутствует
3801	504684.03	3300291.57	Картометрический метод	5.0	Закрепление отсутствует
3802	504684.23	3300285.67	Картометрический метод	5.0	Закрепление отсутствует
3803	504686.43	3300269.67	Картометрический метод	5.0	Закрепление отсутствует
3804	504687.83	3300257.38	Картометрический метод	5.0	Закрепление отсутствует
3805	504688.43	3300248.58	Картометрический метод	5.0	Закрепление отсутствует
3806	504688.93	3300238.89	Картометрический метод	5.0	Закрепление отсутствует
3807	504689.03	3300230.49	Картометрический метод	5.0	Закрепление отсутствует
3808	504690.47	3300215.70	Картометрический метод	5.0	Закрепление отсутствует
3809	504691.06	3300208.72	Картометрический метод	5.0	Закрепление отсутствует
3810	504692.70	3300198.45	Картометрический метод	5.0	Закрепление отсутствует

2. Сведения о характерных точках границ объекта

Обозначение характерных точек границ	Координаты, м		Метод определения координат характерной точки	Средняя квадратическая погрешность положения характерной точки (M _t), м	Описание обозначения точки на местности (при наличии)
	X	Y			
1	2	3	4	5	6
3811	504694.42	3300186.78	Картометрический метод	5.0	Закрепление отсутствует
3812	504695.71	3300179.28	Картометрический метод	5.0	Закрепление отсутствует
3813	504695.81	3300170.45	Картометрический метод	5.0	Закрепление отсутствует
3814	504695.71	3300165.04	Картометрический метод	5.0	Закрепление отсутствует
3815	504696.23	3300160.79	Картометрический метод	5.0	Закрепление отсутствует
3816	504698.20	3300155.70	Картометрический метод	5.0	Закрепление отсутствует
3817	504700.59	3300147.74	Картометрический метод	5.0	Закрепление отсутствует
3818	504701.21	3300139.94	Картометрический метод	5.0	Закрепление отсутствует
3819	504701.52	3300133.71	Картометрический метод	5.0	Закрепление отсутствует
3820	504699.95	3300123.53	Картометрический метод	5.0	Закрепление отсутствует
3821	504700.06	3300116.26	Картометрический метод	5.0	Закрепление отсутствует
3822	504698.30	3300103.83	Картометрический метод	5.0	Закрепление отсутствует
3823	504697.78	3300098.13	Картометрический метод	5.0	Закрепление отсутствует
3824	504695.64	3300091.39	Картометрический метод	5.0	Закрепление отсутствует
3825	504694.87	3300089.19	Картометрический метод	5.0	Закрепление отсутствует
3826	504694.55	3300086.38	Картометрический метод	5.0	Закрепление отсутствует
3827	504694.03	3300084.41	Картометрический метод	5.0	Закрепление отсутствует
3828	504692.16	3300079.11	Картометрический метод	5.0	Закрепление отсутствует
3829	504691.24	3300071.68	Картометрический метод	5.0	Закрепление отсутствует
3830	504689.98	3300060.67	Картометрический метод	5.0	Закрепление отсутствует
3831	504688.85	3300054.25	Картометрический метод	5.0	Закрепление отсутствует
3832	504687.81	3300048.33	Картометрический метод	5.0	Закрепление отсутствует
3833	504687.29	3300047.18	Картометрический метод	5.0	Закрепление отсутствует
3834	504686.05	3300047.18	Картометрический метод	5.0	Закрепление отсутствует
3835	504684.80	3300048.84	Картометрический метод	5.0	Закрепление отсутствует

2. Сведения о характерных точках границ объекта

Обозначение характерных точек границ	Координаты, м		Метод определения координат характерной точки	Средняя квадратическая погрешность положения характерной точки (M _t), м	Описание обозначения точки на местности (при наличии)
	X	Y			
1	2	3	4	5	6
3836	504683.24	3300050.30	Картометрический метод	5.0	Закрепление отсутствует
3837	504681.69	3300049.88	Картометрический метод	5.0	Закрепление отсутствует
3838	504681.07	3300048.01	Картометрический метод	5.0	Закрепление отсутствует
3839	504681.69	3300044.17	Картометрический метод	5.0	Закрепление отсутствует
3840	504682.93	3300040.84	Картометрический метод	5.0	Закрепление отсутствует
3841	504682.51	3300036.79	Картометрический метод	5.0	Закрепление отсутствует
3842	504683.35	3300031.08	Картометрический метод	5.0	Закрепление отсутствует
3843	504682.62	3300027.96	Картометрический метод	5.0	Закрепление отсутствует
3844	504682.20	3300023.59	Картометрический метод	5.0	Закрепление отсутствует
3845	504682.51	3300019.96	Картометрический метод	5.0	Закрепление отсутствует
3846	504682.20	3300015.08	Картометрический метод	5.0	Закрепление отсутствует
3847	504681.79	3300006.93	Картометрический метод	5.0	Закрепление отсутствует
3848	504681.49	3300001.63	Картометрический метод	5.0	Закрепление отсутствует
3849	504681.18	3299998.83	Картометрический метод	5.0	Закрепление отсутствует
3850	504680.34	3299996.34	Картометрический метод	5.0	Закрепление отсутствует
3851	504680.24	3299994.47	Картометрический метод	5.0	Закрепление отсутствует
3852	504680.45	3299989.69	Картометрический метод	5.0	Закрепление отсутствует
3853	504681.07	3299981.69	Картометрический метод	5.0	Закрепление отсутствует
3854	504681.60	3299970.62	Картометрический метод	5.0	Закрепление отсутствует
3855	504681.80	3299961.89	Картометрический метод	5.0	Закрепление отсутствует
3856	504682.43	3299956.80	Картометрический метод	5.0	Закрепление отсутствует
3857	504682.93	3299947.29	Картометрический метод	5.0	Закрепление отсутствует
3858	504682.93	3299935.24	Картометрический метод	5.0	Закрепление отсутствует
3859	504684.17	3299924.74	Картометрический метод	5.0	Закрепление отсутствует
3860	504685.01	3299917.79	Картометрический метод	5.0	Закрепление отсутствует

2. Сведения о характерных точках границ объекта

Обозначение характерных точек границ	Координаты, м		Метод определения координат характерной точки	Средняя квадратическая погрешность положения характерной точки (M _t), м	Описание обозначения точки на местности (при наличии)
	X	Y			
1	2	3	4	5	6
3861	504685.73	3299912.59	Картометрический метод	5.0	Закрепление отсутствует
3862	504687.29	3299908.64	Картометрический метод	5.0	Закрепление отсутствует
3863	504687.50	3299905.84	Картометрический метод	5.0	Закрепление отсутствует
3864	504690.82	3299896.47	Картометрический метод	5.0	Закрепление отсутствует
3865	504694.67	3299889.16	Картометрический метод	5.0	Закрепление отсутствует
3866	504700.71	3299880.95	Картометрический метод	5.0	Закрепление отсутствует
3867	504701.32	3299880.36	Картометрический метод	5.0	Закрепление отсутствует
3868	504705.46	3299876.38	Картометрический метод	5.0	Закрепление отсутствует
3869	504712.87	3299871.99	Картометрический метод	5.0	Закрепление отсутствует
3870	504714.41	3299871.08	Картометрический метод	5.0	Закрепление отсутствует
3871	504720.63	3299868.89	Картометрический метод	5.0	Закрепление отсутствует
3872	504726.48	3299867.98	Картометрический метод	5.0	Закрепление отсутствует
3873	504736.70	3299867.98	Картометрический метод	5.0	Закрепление отсутствует
3874	504741.46	3299868.34	Картометрический метод	5.0	Закрепление отсутствует
3875	504746.21	3299868.89	Картометрический метод	5.0	Закрепление отсутствует
3876	504746.94	3299869.98	Картометрический метод	5.0	Закрепление отсутствует
3877	504746.21	3299872.18	Картометрический метод	5.0	Закрепление отсутствует
3878	504745.74	3299872.64	Картометрический метод	5.0	Закрепление отсутствует
3879	504740.37	3299877.84	Картометрический метод	5.0	Закрепление отсутствует
3880	504736.33	3299883.32	Картометрический метод	5.0	Закрепление отсутствует
3881	504733.41	3299890.26	Картометрический метод	5.0	Закрепление отсутствует
3882	504732.26	3299894.14	Картометрический метод	5.0	Закрепление отсутствует
3883	504731.91	3299896.89	Картометрический метод	5.0	Закрепление отсутствует
3884	504732.60	3299901.01	Картометрический метод	5.0	Закрепление отсутствует
3885	504733.25	3299904.54	Картометрический метод	5.0	Закрепление отсутствует

2. Сведения о характерных точках границ объекта					
Обозначение характерных точек границ	Координаты, м		Метод определения координат характерной точки	Средняя квадратическая погрешность положения характерной точки (M _t), м	Описание обозначения точки на местности (при наличии)
	X	Y			
1	2	3	4	5	6
3886	504734.32	3299910.28	Картометрический метод	5.0	Закрепление отсутствует
3887	504736.89	3299917.84	Картометрический метод	5.0	Закрепление отсутствует
3888	504739.14	3299922.65	Картометрический метод	5.0	Закрепление отсутствует
3889	504742.06	3299925.56	Картометрический метод	5.0	Закрепление отсутствует
3890	504744.46	3299930.54	Картометрический метод	5.0	Закрепление отсутствует
3891	504747.04	3299934.67	Картометрический метод	5.0	Закрепление отсутствует
3892	504755.78	3299948.55	Картометрический метод	5.0	Закрепление отсутствует
3893	504759.56	3299954.39	Картометрический метод	5.0	Закрепление отсутствует
3894	504761.28	3299961.60	Картометрический метод	5.0	Закрепление отсутствует
3895	504763.17	3299967.09	Картометрический метод	5.0	Закрепление отсутствует
3896	504764.85	3299971.86	Картометрический метод	5.0	Закрепление отсутствует
3897	504767.43	3299974.95	Картометрический метод	5.0	Закрепление отсутствует
3898	504771.55	3299983.19	Картометрический метод	5.0	Закрепление отсутствует
3899	504775.16	3299993.32	Картометрический метод	5.0	Закрепление отсутствует
3900	504777.38	3299998.65	Картометрический метод	5.0	Закрепление отсутствует
3901	504777.55	3300002.76	Картометрический метод	5.0	Закрепление отсутствует
3902	504777.03	3300006.03	Картометрический метод	5.0	Закрепление отсутствует
3903	504775.16	3300009.29	Картометрический метод	5.0	Закрепление отсутствует
3904	504770.52	3300014.78	Картометрический метод	5.0	Закрепление отсутствует
3905	504767.94	3300019.77	Картометрический метод	5.0	Закрепление отсутствует
3906	504764.71	3300026.22	Картометрический метод	5.0	Закрепление отсутствует
3907	504762.48	3300029.48	Картометрический метод	5.0	Закрепление отсутствует
3908	504759.56	3300030.85	Картометрический метод	5.0	Закрепление отсутствует
3909	504757.50	3300033.43	Картометрический метод	5.0	Закрепление отсутствует
3910	504757.16	3300036.87	Картометрический метод	5.0	Закрепление отсутствует

2. Сведения о характерных точках границ объекта

Обозначение характерных точек границ	Координаты, м		Метод определения координат характерной точки	Средняя квадратическая погрешность положения характерной точки (M _t), м	Описание обозначения точки на местности (при наличии)
	X	Y			
1	2	3	4	5	6
3911	504758.36	3300039.61	Картометрический метод	5.0	Закрепление отсутствует
3912	504758.70	3300045.28	Картометрический метод	5.0	Закрепление отсутствует
3913	504757.84	3300052.66	Картометрический метод	5.0	Закрепление отсутствует
3914	504757.71	3300054.21	Картометрический метод	5.0	Закрепление отсутствует
3915	504753.97	3300064.68	Картометрический метод	5.0	Закрепление отсутствует
3916	504753.88	3300064.76	Картометрический метод	5.0	Закрепление отсутствует
3917	504751.97	3300070.07	Картометрический метод	5.0	Закрепление отсутствует
3918	504734.94	3300122.43	Картометрический метод	5.0	Закрепление отсутствует
3919	504739.64	3300132.96	Картометрический метод	5.0	Закрепление отсутствует
3920	504737.85	3300142.36	Картометрический метод	5.0	Закрепление отсутствует
3921	504734.57	3300157.23	Картометрический метод	5.0	Закрепление отсутствует
3922	504736.36	3300170.56	Картометрический метод	5.0	Закрепление отсутствует
3923	504738.40	3300178.81	Картометрический метод	5.0	Закрепление отсутствует
3924	504729.11	3300332.40	Картометрический метод	5.0	Закрепление отсутствует
3925	504731.01	3300399.20	Картометрический метод	5.0	Закрепление отсутствует
3926	504744.23	3300415.02	Картометрический метод	5.0	Закрепление отсутствует
3927	504755.11	3300399.88	Картометрический метод	5.0	Закрепление отсутствует
3928	504750.85	3300294.37	Картометрический метод	5.0	Закрепление отсутствует
3929	504764.10	3300291.53	Картометрический метод	5.0	Закрепление отсутствует
3930	504767.67	3300463.02	Картометрический метод	5.0	Закрепление отсутствует
3931	504781.58	3300503.30	Картометрический метод	5.0	Закрепление отсутствует
3932	504716.52	3300504.81	Картометрический метод	5.0	Закрепление отсутствует
3933	504701.46	3300592.92	Картометрический метод	5.0	Закрепление отсутствует
3934	504693.56	3300634.08	Картометрический метод	5.0	Закрепление отсутствует
3935	504697.99	3300654.26	Картометрический метод	5.0	Закрепление отсутствует

2. Сведения о характерных точках границ объекта

Обозначение характерных точек границ	Координаты, м		Метод определения координат характерной точки	Средняя квадратическая погрешность положения характерной точки (M _t), м	Описание обозначения точки на местности (при наличии)
	X	Y			
1	2	3	4	5	6
3936	504689.84	3300687.11	Картометрический метод	5.0	Закрепление отсутствует
3937	504681.49	3300718.84	Картометрический метод	5.0	Закрепление отсутствует
3938	504679.74	3300721.90	Картометрический метод	5.0	Закрепление отсутствует
3939	504674.35	3300718.50	Картометрический метод	5.0	Закрепление отсутствует
3940	504669.50	3300720.96	Картометрический метод	5.0	Закрепление отсутствует
3941	504667.92	3300734.79	Картометрический метод	5.0	Закрепление отсутствует
3942	504670.44	3300744.61	Картометрический метод	5.0	Закрепление отсутствует
3943	504677.87	3300758.38	Картометрический метод	5.0	Закрепление отсутствует
3944	504692.22	3300767.46	Картометрический метод	5.0	Закрепление отсутствует
3945	504700.87	3300766.66	Картометрический метод	5.0	Закрепление отсутствует
3946	504704.61	3300766.71	Картометрический метод	5.0	Закрепление отсутствует
3947	504708.53	3300782.51	Картометрический метод	5.0	Закрепление отсутствует
3948	504715.36	3300794.02	Картометрический метод	5.0	Закрепление отсутствует
3949	504721.17	3300795.66	Картометрический метод	5.0	Закрепление отсутствует
3950	504727.55	3300796.07	Картометрический метод	5.0	Закрепление отсутствует
3951	504754.25	3300804.64	Картометрический метод	5.0	Закрепление отсутствует
3952	504782.48	3300801.72	Картометрический метод	5.0	Закрепление отсутствует
3953	504790.91	3300795.57	Картометрический метод	5.0	Закрепление отсутствует
3954	504796.03	3300790.96	Картометрический метод	5.0	Закрепление отсутствует
3955	504799.32	3300781.23	Картометрический метод	5.0	Закрепление отсутствует
3956	504801.70	3300779.19	Картометрический метод	5.0	Закрепление отсутствует
3957	504803.27	3300777.72	Картометрический метод	5.0	Закрепление отсутствует
3958	504811.36	3300773.68	Картометрический метод	5.0	Закрепление отсутствует
3959	504815.87	3300772.71	Картометрический метод	5.0	Закрепление отсутствует
3960	504841.02	3300773.47	Картометрический метод	5.0	Закрепление отсутствует

2. Сведения о характерных точках границ объекта					
Обозначение характерных точек границ	Координаты, м		Метод определения координат характерной точки	Средняя квадратическая погрешность положения характерной точки (M _t), м	Описание обозначения точки на местности (при наличии)
	X	Y			
1	2	3	4	5	6
3961	504852.84	3300772.97	Картометрический метод	5.0	Закрепление отсутствует
3962	504866.24	3300770.44	Картометрический метод	5.0	Закрепление отсутствует
3963	504866.49	3300766.90	Картометрический метод	5.0	Закрепление отсутствует
3964	504865.35	3300761.59	Картометрический метод	5.0	Закрепление отсутствует
3965	504863.71	3300757.04	Картометрический метод	5.0	Закрепление отсутствует
3966	504862.57	3300746.17	Картометрический метод	5.0	Закрепление отсутствует
3967	504861.94	3300738.46	Картометрический метод	5.0	Закрепление отсутствует
3968	504862.82	3300733.28	Картометрический метод	5.0	Закрепление отсутствует
3969	504863.58	3300728.35	Картометрический метод	5.0	Закрепление отсутствует
3970	504865.98	3300723.42	Картометрический метод	5.0	Закрепление отсутствует
3971	504872.30	3300716.34	Картометрический метод	5.0	Закрепление отсутствует
3972	504873.88	3300712.17	Картометрический метод	5.0	Закрепление отсутствует
3973	504895.50	3300719.63	Картометрический метод	5.0	Закрепление отсутствует
3974	504904.85	3300716.22	Картометрический метод	5.0	Закрепление отсутствует
3975	504912.44	3300708.64	Картометрический метод	5.0	Закрепление отсутствует
3976	504915.66	3300701.69	Картометрический метод	5.0	Закрепление отсутствует
3977	504916.17	3300694.35	Картометрический метод	5.0	Закрепление отсутствует
3978	504920.84	3300679.44	Картометрический метод	5.0	Закрепление отсутствует
3979	504925.90	3300664.91	Картометрический метод	5.0	Закрепление отсутствует
3980	504929.42	3300659.08	Картометрический метод	5.0	Закрепление отсутствует
3981	504932.71	3300657.81	Картометрический метод	5.0	Закрепление отсутствует
3982	504941.56	3300653.26	Картометрический метод	5.0	Закрепление отсутствует
3983	504951.92	3300650.49	Картометрический метод	5.0	Закрепление отсутствует
3984	504964.31	3300645.68	Картометрический метод	5.0	Закрепление отсутствует
3985	504972.15	3300643.16	Картометрический метод	5.0	Закрепление отсутствует

2. Сведения о характерных точках границ объекта

Обозначение характерных точек границ	Координаты, м		Метод определения координат характерной точки	Средняя квадратическая погрешность положения характерной точки (M _t), м	Описание обозначения точки на местности (при наличии)
	X	Y			
1	2	3	4	5	6
3634	504981.53	3300642.23	Картометрический метод	5.0	Закрепление отсутствует
3986	504670.42	3300415.45	Картометрический метод	5.0	Закрепление отсутствует
3987	504672.46	3300444.35	Картометрический метод	5.0	Закрепление отсутствует
3988	504672.46	3300449.95	Картометрический метод	5.0	Закрепление отсутствует
3989	504672.34	3300461.90	Картометрический метод	5.0	Закрепление отсутствует
3990	504671.09	3300472.68	Картометрический метод	5.0	Закрепление отсутствует
3991	504670.84	3300479.78	Картометрический метод	5.0	Закрепление отсутствует
3992	504671.72	3300484.64	Картометрический метод	5.0	Закрепление отсутствует
3993	504671.72	3300488.87	Картометрический метод	5.0	Закрепление отсутствует
3994	504671.59	3300493.10	Картометрический метод	5.0	Закрепление отсутствует
3995	504671.34	3300496.59	Картометрический метод	5.0	Закрепление отсутствует
3996	504669.99	3300502.28	Картометрический метод	5.0	Закрепление отсутствует
3997	504668.50	3300508.01	Картометрический метод	5.0	Закрепление отсутствует
3998	504667.88	3300509.76	Картометрический метод	5.0	Закрепление отсутствует
3999	504667.88	3300511.87	Картометрический метод	5.0	Закрепление отсутствует
4000	504669.00	3300514.73	Картометрический метод	5.0	Закрепление отсутствует
4001	504669.25	3300558.87	Картометрический метод	5.0	Закрепление отсутствует
4002	504661.79	3300637.41	Картометрический метод	5.0	Закрепление отсутствует
4003	504653.57	3300676.60	Картометрический метод	5.0	Закрепление отсутствует
4004	504652.85	3300679.57	Картометрический метод	5.0	Закрепление отсутствует
4005	504649.99	3300684.67	Картометрический метод	5.0	Закрепление отсутствует
4006	504646.62	3300689.29	Картометрический метод	5.0	Закрепление отсутствует
4007	504638.52	3300698.62	Картометрический метод	5.0	Закрепление отсутствует
4008	504628.48	3300710.02	Картометрический метод	5.0	Закрепление отсутствует
4009	504622.37	3300718.74	Картометрический метод	5.0	Закрепление отсутствует

2. Сведения о характерных точках границ объекта

Обозначение характерных точек границ	Координаты, м		Метод определения координат характерной точки	Средняя квадратическая погрешность положения характерной точки (M _t), м	Описание обозначения точки на местности (при наличии)
	X	Y			
1	2	3	4	5	6
4010	504620.01	3300726.09	Картометрический метод	5.0	Закрепление отсутствует
4011	504615.18	3300734.03	Картометрический метод	5.0	Закрепление отсутствует
4012	504611.81	3300740.25	Картометрический метод	5.0	Закрепление отсутствует
4013	504610.57	3300745.23	Картометрический метод	5.0	Закрепление отсутствует
4014	504612.44	3300751.83	Картометрический метод	5.0	Закрепление отсутствует
4015	504613.56	3300756.06	Картометрический метод	5.0	Закрепление отсутствует
4016	504614.43	3300758.18	Картометрический метод	5.0	Закрепление отсутствует
4017	504616.30	3300759.92	Картометрический метод	5.0	Закрепление отсутствует
4018	504617.66	3300765.62	Картометрический метод	5.0	Закрепление отсутствует
4019	504618.53	3300771.47	Картометрический метод	5.0	Закрепление отсутствует
4020	504618.89	3300773.11	Картометрический метод	5.0	Закрепление отсутствует
4021	504611.38	3300772.43	Картометрический метод	5.0	Закрепление отсутствует
4022	504606.83	3300761.68	Картометрический метод	5.0	Закрепление отсутствует
4023	504604.16	3300750.01	Картометрический метод	5.0	Закрепление отсутствует
4024	504605.42	3300742.09	Картометрический метод	5.0	Закрепление отсутствует
4025	504610.75	3300725.18	Картометрический метод	5.0	Закрепление отсутствует
4026	504648.21	3300665.79	Картометрический метод	5.0	Закрепление отсутствует
4027	504652.22	3300646.23	Картометрический метод	5.0	Закрепление отсутствует
4028	504655.37	3300604.35	Картометрический метод	5.0	Закрепление отсутствует
4029	504659.90	3300558.61	Картометрический метод	5.0	Закрепление отсутствует
4030	504659.68	3300516.14	Картометрический метод	5.0	Закрепление отсутствует
4031	504662.72	3300426.70	Картометрический метод	5.0	Закрепление отсутствует
4032	504665.52	3300419.22	Картометрический метод	5.0	Закрепление отсутствует
4033	504670.30	3300415.48	Картометрический метод	5.0	Закрепление отсутствует
3986	504670.42	3300415.45	Картометрический метод	5.0	Закрепление отсутствует

2. Сведения о характерных точках границ объекта

Обозначение характерных точек границ	Координаты, м		Метод определения координат характерной точки	Средняя квадратическая погрешность положения характерной точки (M _t), м	Описание обозначения точки на местности (при наличии)
	X	Y			
1	2	3	4	5	6
4034	504447.96	3300601.60	Картометрический метод	5.0	Закрепление отсутствует
4035	504454.09	3300530.00	Картометрический метод	5.0	Закрепление отсутствует
4036	504470.69	3300521.18	Картометрический метод	5.0	Закрепление отсутствует
4037	504484.11	3300530.88	Картометрический метод	5.0	Закрепление отсутствует
4038	504485.58	3300540.35	Картометрический метод	5.0	Закрепление отсутствует
4039	504557.14	3300536.43	Картометрический метод	5.0	Закрепление отсутствует
4040	504560.47	3300536.81	Картометрический метод	5.0	Закрепление отсутствует
4041	504555.61	3300555.14	Картометрический метод	5.0	Закрепление отсутствует
4042	504554.97	3300560.57	Картометрический метод	5.0	Закрепление отсутствует
4043	504557.76	3300585.60	Картометрический метод	5.0	Закрепление отсутствует
4044	504557.00	3300601.40	Картометрический метод	5.0	Закрепление отсутствует
4045	504554.85	3300635.90	Картометрический метод	5.0	Закрепление отсутствует
4046	504555.36	3300643.61	Картометрический метод	5.0	Закрепление отсутствует
4047	504557.01	3300662.19	Картометрический метод	5.0	Закрепление отсутствует
4048	504551.07	3300659.61	Картометрический метод	5.0	Закрепление отсутствует
4049	504524.57	3300698.78	Картометрический метод	5.0	Закрепление отсутствует
4050	504510.25	3300737.50	Картометрический метод	5.0	Закрепление отсутствует
4051	504510.25	3300737.51	Картометрический метод	5.0	Закрепление отсутствует
4052	504497.33	3300732.62	Картометрический метод	5.0	Закрепление отсутствует
4053	504480.88	3300738.95	Картометрический метод	5.0	Закрепление отсутствует
4054	504468.22	3300738.95	Картометрический метод	5.0	Закрепление отсутствует
4055	504454.92	3300726.29	Картометрический метод	5.0	Закрепление отсутствует
4056	504451.12	3300713.63	Картометрический метод	5.0	Закрепление отсутствует
4057	504450.49	3300691.47	Картометрический метод	5.0	Закрепление отсутствует
4058	504454.29	3300664.26	Картометрический метод	5.0	Закрепление отсутствует

2. Сведения о характерных точках границ объекта

Обозначение характерных точек границ	Координаты, м		Метод определения координат характерной точки	Средняя квадратическая погрешность положения характерной точки (M _t), м	Описание обозначения точки на местности (при наличии)
	X	Y			
1	2	3	4	5	6
4059	504459.36	3300635.77	Картометрический метод	5.0	Закрепление отсутствует
4060	504451.12	3300622.48	Картометрический метод	5.0	Закрепление отсутствует
4034	504447.96	3300601.60	Картометрический метод	5.0	Закрепление отсутствует
4061	497807.59	3281315.69	Картометрический метод	5.0	Закрепление отсутствует
4062	497810.62	3281319.39	Картометрический метод	5.0	Закрепление отсутствует
4063	497811.63	3281321.08	Картометрический метод	5.0	Закрепление отсутствует
4064	497812.75	3281323.50	Картометрический метод	5.0	Закрепление отсутствует
4065	497813.52	3281324.58	Картометрический метод	5.0	Закрепление отсутствует
4066	497813.96	3281324.87	Картометрический метод	5.0	Закрепление отсутствует
4067	497815.05	3281324.66	Картометрический метод	5.0	Закрепление отсутствует
4068	497817.56	3281323.25	Картометрический метод	5.0	Закрепление отсутствует
4069	497818.35	3281323.14	Картометрический метод	5.0	Закрепление отсутствует
4070	497818.72	3281323.26	Картометрический метод	5.0	Закрепление отсутствует
4071	497820.54	3281324.41	Картометрический метод	5.0	Закрепление отсутствует
4072	497821.35	3281325.15	Картометрический метод	5.0	Закрепление отсутствует
4073	497822.36	3281326.51	Картометрический метод	5.0	Закрепление отсутствует
4074	497822.67	3281327.36	Картометрический метод	5.0	Закрепление отсутствует
4075	497822.61	3281329.14	Картометрический метод	5.0	Закрепление отсутствует
4076	497821.65	3281332.72	Картометрический метод	5.0	Закрепление отсутствует
4077	497821.69	3281333.84	Картометрический метод	5.0	Закрепление отсутствует
4078	497821.87	3281334.38	Картометрический метод	5.0	Закрепление отсутствует
4079	497823.45	3281337.59	Картометрический метод	5.0	Закрепление отсутствует
4080	497824.41	3281339.10	Картометрический метод	5.0	Закрепление отсутствует
4081	497826.23	3281341.02	Картометрический метод	5.0	Закрепление отсутствует
4082	497833.31	3281346.57	Картометрический метод	5.0	Закрепление отсутствует

2. Сведения о характерных точках границ объекта

Обозначение характерных точек границ	Координаты, м		Метод определения координат характерной точки	Средняя квадратическая погрешность положения характерной точки (M _t), м	Описание обозначения точки на местности (при наличии)
	X	Y			
1	2	3	4	5	6
4083	497847.28	3281358.08	Картометрический метод	5.0	Закрепление отсутствует
4084	497851.31	3281361.15	Картометрический метод	5.0	Закрепление отсутствует
4085	497859.59	3281366.99	Картометрический метод	5.0	Закрепление отсутствует
4086	497863.52	3281370.15	Картометрический метод	5.0	Закрепление отсутствует
4087	497865.36	3281371.88	Картометрический метод	5.0	Закрепление отсутствует
4088	497871.96	3281378.46	Картометрический метод	5.0	Закрепление отсутствует
4089	497878.65	3281385.14	Картометрический метод	5.0	Закрепление отсутствует
4090	497880.66	3281387.49	Картометрический метод	5.0	Закрепление отсутствует
4091	497884.23	3281392.56	Картометрический метод	5.0	Закрепление отсутствует
4092	497888.03	3281398.02	Картометрический метод	5.0	Закрепление отсутствует
4093	497889.47	3281399.69	Картометрический метод	5.0	Закрепление отсутствует
4094	497892.79	3281402.59	Картометрический метод	5.0	Закрепление отсутствует
4095	497902.04	3281409.36	Картометрический метод	5.0	Закрепление отсутствует
4096	497917.17	3281420.17	Картометрический метод	5.0	Закрепление отсутствует
4097	497918.77	3281421.59	Картометрический метод	5.0	Закрепление отсутствует
4098	497921.62	3281424.80	Картометрический метод	5.0	Закрепление отсутствует
4099	497923.79	3281427.19	Картометрический метод	5.0	Закрепление отсутствует
4100	497931.76	3281434.88	Картометрический метод	5.0	Закрепление отсутствует
4101	497933.82	3281436.62	Картометрический метод	5.0	Закрепление отсутствует
4102	497938.14	3281439.90	Картометрический метод	5.0	Закрепление отсутствует
4103	497941.19	3281442.57	Картометрический метод	5.0	Закрепление отсутствует
4104	497948.30	3281449.73	Картометрический метод	5.0	Закрепление отсутствует
4105	497961.39	3281462.24	Картометрический метод	5.0	Закрепление отсутствует
4106	497965.16	3281465.59	Картометрический метод	5.0	Закрепление отсутствует
4107	497972.83	3281472.14	Картометрический метод	5.0	Закрепление отсутствует

2. Сведения о характерных точках границ объекта

Обозначение характерных точек границ	Координаты, м		Метод определения координат характерной точки	Средняя квадратическая погрешность положения характерной точки (M _t), м	Описание обозначения точки на местности (при наличии)
	X	Y			
1	2	3	4	5	6
4108	497976.39	3281475.67	Картометрический метод	5.0	Закрепление отсутствует
4109	497978.02	3281477.58	Картометрический метод	5.0	Закрепление отсутствует
4110	497985.38	3281487.16	Картометрический метод	5.0	Закрепление отсутствует
4111	497988.53	3281491.29	Картометрический метод	5.0	Закрепление отсутствует
4112	497990.39	3281493.58	Картометрический метод	5.0	Закрепление отсутствует
4113	497994.46	3281497.83	Картометрический метод	5.0	Закрепление отсутствует
4114	497998.89	3281501.75	Картометрический метод	5.0	Закрепление отсутствует
4115	498001.98	3281504.20	Картометрический метод	5.0	Закрепление отсутствует
4116	498008.35	3281508.87	Картометрический метод	5.0	Закрепление отсутствует
4117	498031.62	3281524.99	Картометрический метод	5.0	Закрепление отсутствует
4118	498043.41	3281532.79	Картометрический метод	5.0	Закрепление отсутствует
4119	498054.12	3281539.66	Картометрический метод	5.0	Закрепление отсутствует
4120	498071.24	3281550.05	Картометрический метод	5.0	Закрепление отсутствует
4121	498074.03	3281552.30	Картометрический метод	5.0	Закрепление отсутствует
4122	498075.70	3281554.03	Картометрический метод	5.0	Закрепление отсутствует
4123	498078.83	3281557.74	Картометрический метод	5.0	Закрепление отсутствует
4124	498082.59	3281561.71	Картометрический метод	5.0	Закрепление отсутствует
4125	498090.08	3281567.87	Картометрический метод	5.0	Закрепление отсутствует
4126	498095.28	3281571.68	Картометрический метод	5.0	Закрепление отсутствует
4127	498098.84	3281574.09	Картометрический метод	5.0	Закрепление отсутствует
4128	498106.15	3281578.60	Картометрический метод	5.0	Закрепление отсутствует
4129	498108.26	3281579.45	Картометрический метод	5.0	Закрепление отсутствует
4130	498112.84	3281580.28	Картометрический метод	5.0	Закрепление отсутствует
4131	498115.04	3281580.86	Картометрический метод	5.0	Закрепление отсутствует
4132	498116.07	3281581.32	Картометрический метод	5.0	Закрепление отсутствует

2. Сведения о характерных точках границ объекта

Обозначение характерных точек границ	Координаты, м		Метод определения координат характерной точки	Средняя квадратическая погрешность положения характерной точки (M _t), м	Описание обозначения точки на местности (при наличии)
	X	Y			
1	2	3	4	5	6
4133	498117.23	3281582.03	Картометрический метод	5.0	Закрепление отсутствует
4134	498119.40	3281583.72	Картометрический метод	5.0	Закрепление отсутствует
4135	498125.31	3281589.76	Картометрический метод	5.0	Закрепление отсутствует
4136	498128.42	3281592.50	Картометрический метод	5.0	Закрепление отсутствует
4137	498130.13	3281593.63	Картометрический метод	5.0	Закрепление отсутствует
4138	498131.66	3281594.30	Картометрический метод	5.0	Закрепление отсутствует
4139	498134.93	3281595.34	Картометрический метод	5.0	Закрепление отсутствует
4140	498137.17	3281596.50	Картометрический метод	5.0	Закрепление отсутствует
4141	498148.28	3281605.10	Картометрический метод	5.0	Закрепление отсутствует
4142	498160.30	3281614.49	Картометрический метод	5.0	Закрепление отсутствует
4143	498166.20	3281619.32	Картометрический метод	5.0	Закрепление отсутствует
4144	498168.14	3281621.13	Картометрический метод	5.0	Закрепление отсутствует
4145	498178.98	3281632.20	Картометрический метод	5.0	Закрепление отсутствует
4146	498189.26	3281643.44	Картометрический метод	5.0	Закрепление отсутствует
4147	498196.29	3281651.05	Картометрический метод	5.0	Закрепление отсутствует
4148	498197.23	3281651.92	Картометрический метод	5.0	Закрепление отсутствует
4149	498199.40	3281653.29	Картометрический метод	5.0	Закрепление отсутствует
4150	498204.02	3281655.74	Картометрический метод	5.0	Закрепление отсутствует
4151	498205.96	3281657.46	Картометрический метод	5.0	Закрепление отсутствует
4152	498209.31	3281662.21	Картометрический метод	5.0	Закрепление отсутствует
4153	498211.13	3281665.58	Картометрический метод	5.0	Закрепление отсутствует
4154	498211.76	3281666.97	Картометрический метод	5.0	Закрепление отсутствует
4155	498234.26	3281703.27	Картометрический метод	5.0	Закрепление отсутствует
4156	498219.56	3281737.22	Картометрический метод	5.0	Закрепление отсутствует
4157	498175.26	3281737.22	Картометрический метод	5.0	Закрепление отсутствует

2. Сведения о характерных точках границ объекта

Обозначение характерных точек границ	Координаты, м		Метод определения координат характерной точки	Средняя квадратическая погрешность положения характерной точки (M _t), м	Описание обозначения точки на местности (при наличии)
	X	Y			
1	2	3	4	5	6
4158	498155.69	3281736.61	Картометрический метод	5.0	Закрепление отсутствует
4159	498138.55	3281735.96	Картометрический метод	5.0	Закрепление отсутствует
4160	498092.85	3281726.81	Картометрический метод	5.0	Закрепление отсутствует
4161	498106.04	3281705.45	Картометрический метод	5.0	Закрепление отсутствует
4162	498126.26	3281675.36	Картометрический метод	5.0	Закрепление отсутствует
4163	498129.20	3281671.08	Картометрический метод	5.0	Закрепление отсутствует
4164	498137.44	3281659.23	Картометрический метод	5.0	Закрепление отсутствует
4165	498130.93	3281651.33	Картометрический метод	5.0	Закрепление отсутствует
4166	498128.38	3281648.50	Картометрический метод	5.0	Закрепление отсутствует
4167	498123.32	3281643.12	Картометрический метод	5.0	Закрепление отсутствует
4168	498113.56	3281634.91	Картометрический метод	5.0	Закрепление отсутствует
4169	498102.87	3281625.91	Картометрический метод	5.0	Закрепление отсутствует
4170	498093.89	3281618.09	Картометрический метод	5.0	Закрепление отсутствует
4171	498095.87	3281613.49	Картометрический метод	5.0	Закрепление отсутствует
4172	498099.26	3281604.37	Картометрический метод	5.0	Закрепление отсутствует
4173	498099.47	3281595.59	Картометрический метод	5.0	Закрепление отсутствует
4174	498099.75	3281585.83	Картометрический метод	5.0	Закрепление отсутствует
4175	498096.71	3281583.35	Картометрический метод	5.0	Закрепление отсутствует
4176	498087.37	3281575.84	Картометрический метод	5.0	Закрепление отсутствует
4177	498074.07	3281564.09	Картометрический метод	5.0	Закрепление отсутствует
4178	498068.34	3281559.20	Картометрический метод	5.0	Закрепление отсутствует
4179	498061.19	3281553.46	Картометрический метод	5.0	Закрепление отсутствует
4180	498053.62	3281551.83	Картометрический метод	5.0	Закрепление отсутствует
4181	498048.95	3281550.98	Картометрический метод	5.0	Закрепление отсутствует
4182	498045.06	3281551.40	Картометрический метод	5.0	Закрепление отсутствует

2. Сведения о характерных точках границ объекта

Обозначение характерных точек границ	Координаты, м		Метод определения координат характерной точки	Средняя квадратическая погрешность положения характерной точки (M _t), м	Описание обозначения точки на местности (при наличии)
	X	Y			
1	2	3	4	5	6
4183	498037.67	3281554.51	Картометрический метод	5.0	Закрепление отсутствует
4184	498034.59	3281555.39	Картометрический метод	5.0	Закрепление отсутствует
4185	498029.96	3281563.53	Картометрический метод	5.0	Закрепление отсутствует
4186	497998.12	3281534.67	Картометрический метод	5.0	Закрепление отсутствует
4187	497999.03	3281532.98	Картометрический метод	5.0	Закрепление отсутствует
4188	497980.43	3281516.55	Картометрический метод	5.0	Закрепление отсутствует
4189	497961.32	3281499.41	Картометрический метод	5.0	Закрепление отсутствует
4190	497924.95	3281468.96	Картометрический метод	5.0	Закрепление отсутствует
4191	497914.48	3281487.92	Картометрический метод	5.0	Закрепление отсутствует
4192	497840.61	3281420.23	Картометрический метод	5.0	Закрепление отсутствует
4193	497808.15	3281451.13	Картометрический метод	5.0	Закрепление отсутствует
4194	497792.96	3281385.30	Картометрический метод	5.0	Закрепление отсутствует
4195	497804.35	3281325.81	Картометрический метод	5.0	Закрепление отсутствует
4061	497807.59	3281315.69	Картометрический метод	5.0	Закрепление отсутствует
4196	497715.74	3281499.24	Картометрический метод	5.0	Закрепление отсутствует
4197	497713.21	3281539.74	Картометрический метод	5.0	Закрепление отсутствует
4198	497696.70	3281534.67	Картометрический метод	5.0	Закрепление отсутствует
4199	497685.85	3281531.24	Картометрический метод	5.0	Закрепление отсутствует
4200	497680.21	3281529.32	Картометрический метод	5.0	Закрепление отсутствует
4201	497676.80	3281528.23	Картометрический метод	5.0	Закрепление отсутствует
4202	497661.31	3281523.29	Картометрический метод	5.0	Закрепление отсутствует
4203	497632.19	3281535.94	Картометрический метод	5.0	Закрепление отсутствует
4204	497582.82	3281557.47	Картометрический метод	5.0	Закрепление отсутствует
4205	497563.04	3281539.65	Картометрический метод	5.0	Закрепление отсутствует
4206	497572.69	3281514.43	Картометрический метод	5.0	Закрепление отсутствует

2. Сведения о характерных точках границ объекта

Обозначение характерных точек границ	Координаты, м		Метод определения координат характерной точки	Средняя квадратическая погрешность положения характерной точки (M _t), м	Описание обозначения точки на местности (при наличии)
	X	Y			
1	2	3	4	5	6
4207	497601.81	3281492.91	Картометрический метод	5.0	Закрепление отсутствует
4208	497634.72	3281475.18	Картометрический метод	5.0	Закрепление отсутствует
4209	497661.31	3281477.71	Картометрический метод	5.0	Закрепление отсутствует
4196	497715.74	3281499.24	Картометрический метод	5.0	Закрепление отсутствует
4210	497825.27	3281296.78	Картометрический метод	5.0	Закрепление отсутствует
4211	497824.00	3281286.02	Картометрический метод	5.0	Закрепление отсутствует
4212	497824.56	3281283.19	Картометрический метод	5.0	Закрепление отсутствует
4213	497828.52	3281279.94	Картометрический метод	5.0	Закрепление отсутствует
4214	497833.62	3281281.78	Картометрический метод	5.0	Закрепление отсутствует
4215	497840.69	3281285.18	Картометрический метод	5.0	Закрепление отсутствует
4216	497849.61	3281294.10	Картометрический метод	5.0	Закрепление отсутствует
4217	497865.60	3281311.09	Картометрический метод	5.0	Закрепление отсутствует
4218	497868.57	3281320.15	Картометрический метод	5.0	Закрепление отсутствует
4219	497870.98	3281324.40	Картометрический метод	5.0	Закрепление отсутствует
4220	497877.35	3281328.79	Картометрический метод	5.0	Закрепление отсутствует
4221	497881.45	3281331.48	Картометрический метод	5.0	Закрепление отсутствует
4222	497883.01	3281335.59	Картометрический метод	5.0	Закрепление отсутствует
4223	497881.88	3281337.85	Картометрический метод	5.0	Закрепление отсутствует
4224	497881.59	3281339.69	Картометрический метод	5.0	Закрепление отсутствует
4225	497887.96	3281350.17	Картометрический метод	5.0	Закрепление отсутствует
4226	497889.95	3281359.79	Картометрический метод	5.0	Закрепление отсутствует
4227	497888.53	3281361.35	Картометрический метод	5.0	Закрепление отсутствует
4228	497884.85	3281361.20	Картометрический метод	5.0	Закрепление отсутствует
4229	497875.51	3281356.81	Картометрический метод	5.0	Закрепление отсутствует
4230	497858.82	3281349.30	Картометрический метод	5.0	Закрепление отсутствует

2. Сведения о характерных точках границ объекта

Обозначение характерных точек границ	Координаты, м		Метод определения координат характерной точки	Средняя квадратическая погрешность положения характерной точки (M _t), м	Описание обозначения точки на местности (при наличии)
	X	Y			
1	2	3	4	5	6
4231	497849.90	3281344.48	Картометрический метод	5.0	Закрепление отсутствует
4232	497843.96	3281339.81	Картометрический метод	5.0	Закрепление отсутствует
4233	497838.58	3281333.30	Картометрический метод	5.0	Закрепление отсутствует
4234	497834.47	3281326.64	Картометрический метод	5.0	Закрепление отсутствует
4235	497831.22	3281321.83	Картометрический метод	5.0	Закрепление отсутствует
4236	497831.22	3281316.17	Картометрический метод	5.0	Закрепление отсутствует
4237	497829.80	3281308.81	Картометрический метод	5.0	Закрепление отсутствует
4238	497826.55	3281303.00	Картометрический метод	5.0	Закрепление отсутствует
4210	497825.27	3281296.78	Картометрический метод	5.0	Закрепление отсутствует
4239	499210.56	3280144.75	Картометрический метод	5.0	Закрепление отсутствует
4240	499204.11	3280152.44	Картометрический метод	5.0	Закрепление отсутствует
4241	499172.26	3280182.68	Картометрический метод	5.0	Закрепление отсутствует
4242	499147.58	3280202.39	Картометрический метод	5.0	Закрепление отсутствует
4243	499144.09	3280204.99	Картометрический метод	5.0	Закрепление отсутствует
4244	499140.42	3280201.96	Картометрический метод	5.0	Закрепление отсутствует
4245	499136.70	3280205.02	Картометрический метод	5.0	Закрепление отсутствует
4246	499138.58	3280210.01	Картометрический метод	5.0	Закрепление отсутствует
4247	499128.93	3280218.36	Картометрический метод	5.0	Закрепление отсутствует
4248	499107.73	3280234.55	Картометрический метод	5.0	Закрепление отсутствует
4249	499101.67	3280239.35	Картометрический метод	5.0	Закрепление отсутствует
4250	499086.89	3280220.01	Картометрический метод	5.0	Закрепление отсутствует
4251	499079.78	3280211.09	Картометрический метод	5.0	Закрепление отсутствует
4252	499073.02	3280205.15	Картометрический метод	5.0	Закрепление отсутствует
4253	499127.07	3280163.15	Картометрический метод	5.0	Закрепление отсутствует
4254	499165.26	3280132.04	Картометрический метод	5.0	Закрепление отсутствует

2. Сведения о характерных точках границ объекта

Обозначение характерных точек границ	Координаты, м		Метод определения координат характерной точки	Средняя квадратическая погрешность положения характерной точки (M _t), м	Описание обозначения точки на местности (при наличии)
	X	Y			
1	2	3	4	5	6
4255	499118.06	3280053.18	Картометрический метод	5.0	Закрепление отсутствует
4256	499126.41	3280047.24	Картометрический метод	5.0	Закрепление отсутствует
4257	499173.40	3280126.81	Картометрический метод	5.0	Закрепление отсутствует
4258	499196.18	3280110.26	Картометрический метод	5.0	Закрепление отсутствует
4239	499210.56	3280144.75	Картометрический метод	5.0	Закрепление отсутствует
4662	498471.79	3280800.46	Картометрический метод	5.0	Закрепление отсутствует
4661	498455.34	3280768.81	Картометрический метод	5.0	Закрепление отсутствует
4660	498427.49	3280700.46	Картометрический метод	5.0	Закрепление отсутствует
4659	498427.49	3280649.82	Картометрический метод	5.0	Закрепление отсутствует
4658	498402.17	3280648.55	Картометрический метод	5.0	Закрепление отсутствует
4657	498419.65	3280563.82	Картометрический метод	5.0	Закрепление отсутствует
4656	498482.19	3280577.55	Картометрический метод	5.0	Закрепление отсутствует
4655	498489.26	3280578.82	Картометрический метод	5.0	Закрепление отсутствует
4654	498533.69	3280553.80	Картометрический метод	5.0	Закрепление отсутствует
4653	498590.63	3280521.18	Картометрический метод	5.0	Закрепление отсутствует
4652	498655.43	3280484.43	Картометрический метод	5.0	Закрепление отсутствует
4651	498693.34	3280462.37	Картометрический метод	5.0	Закрепление отсутствует
4650	498736.07	3280438.34	Картометрический метод	5.0	Закрепление отсутствует
4649	498773.12	3280416.31	Картометрический метод	5.0	Закрепление отсутствует
4648	498811.41	3280403.29	Картометрический метод	5.0	Закрепление отсутствует
4647	498826.04	3280395.86	Картометрический метод	5.0	Закрепление отсутствует
4646	498850.90	3280382.10	Картометрический метод	5.0	Закрепление отсутствует
4645	498857.39	3280378.52	Картометрический метод	5.0	Закрепление отсутствует
4644	498854.78	3280359.10	Картометрический метод	5.0	Закрепление отсутствует
4643	498841.66	3280361.92	Картометрический метод	5.0	Закрепление отсутствует

2. Сведения о характерных точках границ объекта

Обозначение характерных точек границ	Координаты, м		Метод определения координат характерной точки	Средняя квадратическая погрешность положения характерной точки (M _t), м	Описание обозначения точки на местности (при наличии)
	X	Y			
1	2	3	4	5	6
4642	498838.64	3280363.89	Картометрический метод	5.0	Закрепление отсутствует
4641	498833.47	3280366.41	Картометрический метод	5.0	Закрепление отсутствует
4640	498828.16	3280365.75	Картометрический метод	5.0	Закрепление отсутствует
4639	498818.32	3280363.44	Картометрический метод	5.0	Закрепление отсутствует
4638	498816.37	3280363.05	Картометрический метод	5.0	Закрепление отсутствует
4637	498813.76	3280361.30	Картометрический метод	5.0	Закрепление отсутствует
4636	498800.57	3280365.31	Картометрический метод	5.0	Закрепление отсутствует
4635	498791.28	3280361.78	Картометрический метод	5.0	Закрепление отсутствует
4634	498783.38	3280347.30	Картометрический метод	5.0	Закрепление отсутствует
4633	498776.97	3280334.98	Картометрический метод	5.0	Закрепление отсутствует
4632	498780.41	3280330.46	Картометрический метод	5.0	Закрепление отсутствует
4631	498781.33	3280326.48	Картометрический метод	5.0	Закрепление отсутствует
4630	498780.64	3280320.97	Картометрический метод	5.0	Закрепление отсутствует
4629	498774.84	3280311.87	Картометрический метод	5.0	Закрепление отсутствует
4628	498762.98	3280313.38	Картометрический метод	5.0	Закрепление отсутствует
4627	498758.29	3280315.73	Картометрический метод	5.0	Закрепление отсутствует
4626	498754.65	3280321.24	Картометрический метод	5.0	Закрепление отсутствует
4625	498751.54	3280310.91	Картометрический метод	5.0	Закрепление отсутствует
4624	498755.93	3280308.82	Картометрический метод	5.0	Закрепление отсутствует
4623	498769.70	3280302.04	Картометрический метод	5.0	Закрепление отсутствует
4622	498757.79	3280284.67	Картометрический метод	5.0	Закрепление отсутствует
4621	498747.96	3280283.68	Картометрический метод	5.0	Закрепление отсутствует
4620	498744.18	3280284.58	Картометрический метод	5.0	Закрепление отсутствует
4619	498737.38	3280271.56	Картометрический метод	5.0	Закрепление отсутствует
4618	498732.00	3280260.09	Картометрический метод	5.0	Закрепление отсутствует

2. Сведения о характерных точках границ объекта

Обозначение характерных точек границ	Координаты, м		Метод определения координат характерной точки	Средняя квадратическая погрешность положения характерной точки (M _t), м	Описание обозначения точки на местности (при наличии)
	X	Y			
1	2	3	4	5	6
4617	498724.93	3280249.05	Картометрический метод	5.0	Закрепление отсутствует
4616	498715.59	3280248.23	Картометрический метод	5.0	Закрепление отсутствует
4615	498694.36	3280253.74	Картометрический метод	5.0	Закрепление отсутствует
4614	498677.81	3280259.81	Картометрический метод	5.0	Закрепление отсутствует
4613	498652.20	3280269.56	Картометрический метод	5.0	Закрепление отсутствует
4612	498621.36	3280274.35	Картометрический метод	5.0	Закрепление отсутствует
4611	498607.49	3280276.61	Картометрический метод	5.0	Закрепление отсутствует
4610	498584.15	3280281.69	Картометрический метод	5.0	Закрепление отсутствует
4609	498570.28	3280283.94	Картометрический метод	5.0	Закрепление отсутствует
4608	498561.23	3280286.06	Картометрический метод	5.0	Закрепление отсутствует
4607	498548.63	3280289.31	Картометрический метод	5.0	Закрепление отсутствует
4606	498531.09	3280294.96	Картометрический метод	5.0	Закрепление отсутствует
4605	498517.79	3280297.78	Картометрический метод	5.0	Закрепление отсутствует
4604	498495.58	3280302.58	Картометрический метод	5.0	Закрепление отсутствует
4603	498472.37	3280308.37	Картометрический метод	5.0	Закрепление отсутствует
4602	498453.27	3280314.72	Картометрический метод	5.0	Закрепление отсутствует
4601	498430.92	3280322.21	Картометрический метод	5.0	Закрепление отсутствует
4600	498417.34	3280327.01	Картометрический метод	5.0	Закрепление отсутствует
4599	498389.89	3280337.04	Картометрический метод	5.0	Закрепление отсутствует
4598	498360.46	3280346.51	Картометрический метод	5.0	Закрепление отсутствует
4597	498349.14	3280351.17	Картометрический метод	5.0	Закрепление отсутствует
4596	498340.93	3280354.99	Картометрический метод	5.0	Закрепление отсутствует
4595	498325.37	3280363.47	Картометрический метод	5.0	Закрепление отсутствует
4594	498311.93	3280372.94	Картометрический метод	5.0	Закрепление отсутствует
4593	498300.76	3280383.83	Картометрический метод	5.0	Закрепление отсутствует

2. Сведения о характерных точках границ объекта

Обозначение характерных точек границ	Координаты, м		Метод определения координат характерной точки	Средняя квадратическая погрешность положения характерной точки (M _t), м	Описание обозначения точки на местности (при наличии)
	X	Y			
1	2	3	4	5	6
4592	498289.58	3280396.99	Картометрический метод	5.0	Закрепление отсутствует
4591	498269.91	3280392.45	Картометрический метод	5.0	Закрепление отсутствует
4590	498263.69	3280393.01	Картометрический метод	5.0	Закрепление отсутствует
4589	498254.21	3280396.82	Картометрический метод	5.0	Закрепление отсутствует
4588	498238.36	3280404.31	Картометрический метод	5.0	Закрепление отсутствует
4587	498225.20	3280410.96	Картометрический метод	5.0	Закрепление отсутствует
4586	498221.66	3280413.11	Картометрический метод	5.0	Закрепление отсутствует
4585	498204.27	3280423.26	Картометрический метод	5.0	Закрепление отсутствует
4584	498194.93	3280426.65	Картометрический метод	5.0	Закрепление отсутствует
4583	498184.74	3280430.39	Картометрический метод	5.0	Закрепление отсутствует
4582	498170.73	3280434.49	Картометрический метод	5.0	Закрепление отсутствует
4581	498156.30	3280437.73	Картометрический метод	5.0	Закрепление отсутствует
4580	498146.97	3280441.55	Картометрический метод	5.0	Закрепление отсутствует
4579	498135.51	3280447.20	Картометрический метод	5.0	Закрепление отсутствует
4578	498128.57	3280451.59	Картометрический метод	5.0	Закрепление отсутствует
4577	498118.81	3280460.07	Картометрический метод	5.0	Закрепление отсутствует
4576	498112.30	3280463.04	Картометрический метод	5.0	Закрепление отсутствует
4575	498104.95	3280467.85	Картометрический метод	5.0	Закрепление отсутствует
4574	498097.02	3280470.10	Картометрический метод	5.0	Закрепление отсутствует
4573	498082.17	3280471.51	Картометрический метод	5.0	Закрепление отсутствует
4572	498073.82	3280473.63	Картометрический метод	5.0	Закрепление отсутствует
4571	498065.26	3280476.74	Картометрический метод	5.0	Закрепление отсутствует
4570	498056.63	3280479.84	Картометрический метод	5.0	Закрепление отсутствует
4569	498044.32	3280488.19	Картометрический метод	5.0	Закрепление отсутствует
4568	498030.03	3280493.41	Картометрический метод	5.0	Закрепление отсутствует

2. Сведения о характерных точках границ объекта

Обозначение характерных точек границ	Координаты, м		Метод определения координат характерной точки	Средняя квадратическая погрешность положения характерной точки (M _t), м	Описание обозначения точки на местности (при наличии)
	X	Y			
1	2	3	4	5	6
4567	498018.43	3280501.19	Картометрический метод	5.0	Закрепление отсутствует
4566	498010.37	3280505.01	Картометрический метод	5.0	Закрепление отсутствует
4565	497997.35	3280512.50	Картометрический метод	5.0	Закрепление отсутствует
4564	497986.03	3280518.72	Картометрический метод	5.0	Закрепление отсутствует
4563	497973.58	3280527.49	Картометрический метод	5.0	Закрепление отсутствует
4562	497964.53	3280531.87	Картометрический метод	5.0	Закрепление отсутствует
4561	497954.77	3280537.95	Картометрический метод	5.0	Закрепление отсутствует
4560	497946.56	3280545.87	Картометрический метод	5.0	Закрепление отсутствует
4559	497932.13	3280559.16	Картометрический метод	5.0	Закрепление отсутствует
4558	497923.36	3280566.09	Картометрический метод	5.0	Закрепление отсутствует
4557	497918.27	3280570.05	Картометрический метод	5.0	Закрепление отсутствует
4556	497912.89	3280574.01	Картометрический метод	5.0	Закрепление отсутствует
4555	497899.59	3280580.51	Картометрический метод	5.0	Закрепление отсутствует
4554	497888.84	3280589.84	Картометрический метод	5.0	Закрепление отсутствует
4553	497880.92	3280598.76	Картометрический метод	5.0	Закрепление отсутствует
4552	497868.19	3280612.19	Картометрический метод	5.0	Закрепление отсутствует
4551	497856.16	3280623.51	Картометрический метод	5.0	Закрепление отсутствует
4550	497843.57	3280638.36	Картометрический метод	5.0	Закрепление отсутствует
4549	497831.26	3280650.66	Картометрический метод	5.0	Закрепление отсутствует
4548	497819.24	3280661.84	Картометрический метод	5.0	Закрепление отсутствует
4547	497813.87	3280670.32	Картометрический метод	5.0	Закрепление отсутствует
4546	497804.95	3280683.05	Картометрический метод	5.0	Закрепление отсутствует
4545	497786.14	3280703.85	Картометрический метод	5.0	Закрепление отсутствует
4544	497769.87	3280724.92	Картометрический метод	5.0	Закрепление отсутствует
4543	497760.96	3280737.65	Картометрический метод	5.0	Закрепление отсутствует

2. Сведения о характерных точках границ объекта

Обозначение характерных точек границ	Координаты, м		Метод определения координат характерной точки	Средняя квадратическая погрешность положения характерной точки (M _t), м	Описание обозначения точки на местности (при наличии)
	X	Y			
1	2	3	4	5	6
4542	497747.24	3280761.14	Картометрический метод	5.0	Закрепление отсутствует
4541	497739.74	3280773.45	Картометрический метод	5.0	Закрепление отсутствует
4540	497724.72	3280762.17	Картометрический метод	5.0	Закрепление отсутствует
4539	497725.89	3280760.46	Картометрический метод	5.0	Закрепление отсутствует
4538	497731.81	3280753.03	Картометрический метод	5.0	Закрепление отсутствует
4537	497744.39	3280738.82	Картометрический метод	5.0	Закрепление отсутствует
4536	497753.72	3280728.07	Картометрический метод	5.0	Закрепление отсутствует
4535	497778.14	3280697.70	Картометрический метод	5.0	Закрепление отсутствует
4534	497782.85	3280692.32	Картометрический метод	5.0	Закрепление отсутствует
4533	497792.61	3280681.86	Картометрический метод	5.0	Закрепление отсутствует
4532	497796.45	3280678.02	Картометрический метод	5.0	Закрепление отсутствует
4531	497804.49	3280670.69	Картометрический метод	5.0	Закрепление отсутствует
4530	497810.32	3280664.99	Картометрический метод	5.0	Закрепление отсутствует
4529	497811.90	3280662.84	Картометрический метод	5.0	Закрепление отсутствует
4528	497814.33	3280657.97	Картометрический метод	5.0	Закрепление отсутствует
4527	497815.67	3280655.63	Картометрический метод	5.0	Закрепление отсутствует
4526	497816.49	3280654.57	Картометрический метод	5.0	Закрепление отсутствует
4525	497826.92	3280644.26	Картометрический метод	5.0	Закрепление отсутствует
4524	497829.01	3280641.67	Картометрический метод	5.0	Закрепление отсутствует
4523	497833.04	3280636.36	Картометрический метод	5.0	Закрепление отсутствует
4522	497836.29	3280632.56	Картометрический метод	5.0	Закрепление отсутствует
4521	497854.34	3280614.11	Картометрический метод	5.0	Закрепление отсутствует
4520	497865.91	3280602.52	Картометрический метод	5.0	Закрепление отсутствует
4519	497874.37	3280594.05	Картометрический метод	5.0	Закрепление отсутствует
4518	497874.87	3280593.29	Картометрический метод	5.0	Закрепление отсутствует

2. Сведения о характерных точках границ объекта

Обозначение характерных точек границ	Координаты, м		Метод определения координат характерной точки	Средняя квадратическая погрешность положения характерной точки (M _t), м	Описание обозначения точки на местности (при наличии)
	X	Y			
1	2	3	4	5	6
4517	497875.44	3280591.50	Картометрический метод	5.0	Закрепление отсутствует
4516	497876.29	3280587.03	Картометрический метод	5.0	Закрепление отсутствует
4515	497876.62	3280586.31	Картометрический метод	5.0	Закрепление отсутствует
4514	497877.67	3280585.12	Картометрический метод	5.0	Закрепление отсутствует
4513	497878.42	3280584.69	Картометрический метод	5.0	Закрепление отсутствует
4512	497880.08	3280584.21	Картометрический метод	5.0	Закрепление отсутствует
4511	497881.18	3280583.63	Картометрический метод	5.0	Закрепление отсутствует
4510	497886.93	3280578.21	Картометрический метод	5.0	Закрепление отсутствует
4509	497889.62	3280575.88	Картометрический метод	5.0	Закрепление отсутствует
4508	497895.09	3280571.28	Картометрический метод	5.0	Закрепление отсутствует
4507	497899.05	3280567.68	Картометрический метод	5.0	Закрепление отсутствует
4506	497900.27	3280566.38	Картометрический метод	5.0	Закрепление отсутствует
4505	497902.48	3280563.59	Картометрический метод	5.0	Закрепление отсутствует
4504	497904.16	3280561.52	Картометрический метод	5.0	Закрепление отсутствует
4503	497911.22	3280553.50	Картометрический метод	5.0	Закрепление отсутствует
4502	497913.84	3280551.12	Картометрический метод	5.0	Закрепление отсутствует
4501	497915.26	3280550.05	Картометрический метод	5.0	Закрепление отсутствует
4500	497920.42	3280546.57	Картометрический метод	5.0	Закрепление отсутствует
4499	497930.91	3280539.95	Картометрический метод	5.0	Закрепление отсутствует
4498	497942.63	3280532.46	Картометрический метод	5.0	Закрепление отсутствует
4497	497948.62	3280528.91	Картометрический метод	5.0	Закрепление отсутствует
4496	497952.09	3280527.18	Картометрический метод	5.0	Закрепление отсутствует
4495	497959.26	3280524.22	Картометрический метод	5.0	Закрепление отсутствует
4494	497961.79	3280523.21	Картометрический метод	5.0	Закрепление отсутствует
4493	497966.90	3280521.27	Картометрический метод	5.0	Закрепление отсутствует

2. Сведения о характерных точках границ объекта

Обозначение характерных точек границ	Координаты, м		Метод определения координат характерной точки	Средняя квадратическая погрешность положения характерной точки (M _t), м	Описание обозначения точки на местности (при наличии)
	X	Y			
1	2	3	4	5	6
4492	497970.65	3280519.65	Картометрический метод	5.0	Закрепление отсутствует
4491	497972.48	3280518.66	Картометрический метод	5.0	Закрепление отсутствует
4490	497975.96	3280516.36	Картометрический метод	5.0	Закрепление отсутствует
4489	497978.58	3280514.67	Картометрический метод	5.0	Закрепление отсутствует
4488	497991.11	3280507.76	Картометрический метод	5.0	Закрепление отсутствует
4487	497994.94	3280506.13	Картометрический метод	5.0	Закрепление отсутствует
4486	498002.90	3280503.53	Картометрический метод	5.0	Закрепление отсутствует
4485	498006.74	3280501.96	Картометрический метод	5.0	Закрепление отсутствует
4484	498008.56	3280500.96	Картометрический метод	5.0	Закрепление отсутствует
4483	498021.12	3280493.20	Картометрический метод	5.0	Закрепление отсутствует
4482	498034.37	3280484.93	Картометрический метод	5.0	Закрепление отсутствует
4481	498040.05	3280481.65	Картометрический метод	5.0	Закрепление отсутствует
4480	498051.76	3280475.69	Картометрический метод	5.0	Закрепление отсутствует
4479	498064.64	3280469.52	Картометрический метод	5.0	Закрепление отсутствует
4478	498090.52	3280457.85	Картометрический метод	5.0	Закрепление отсутствует
4477	498098.61	3280453.70	Картометрический метод	5.0	Закрепление отсутствует
4476	498099.91	3280452.70	Картометрический метод	5.0	Закрепление отсутствует
4475	498102.11	3280450.14	Картометрический метод	5.0	Закрепление отсутствует
4474	498103.34	3280449.01	Картометрический метод	5.0	Закрепление отсутствует
4473	498104.05	3280448.60	Картометрический метод	5.0	Закрепление отсутствует
4472	498108.38	3280446.99	Картометрический метод	5.0	Закрепление отсутствует
4471	498117.48	3280444.95	Картометрический метод	5.0	Закрепление отсутствует
4470	498121.95	3280443.71	Картометрический метод	5.0	Закрепление отсутствует
4469	498124.09	3280442.86	Картометрический метод	5.0	Закрепление отсутствует
4468	498139.20	3280435.95	Картометрический метод	5.0	Закрепление отсутствует

2. Сведения о характерных точках границ объекта

Обозначение характерных точек границ	Координаты, м		Метод определения координат характерной точки	Средняя квадратическая погрешность положения характерной точки (M _t), м	Описание обозначения точки на местности (при наличии)
	X	Y			
1	2	3	4	5	6
4467	498166.71	3280422.80	Картометрический метод	5.0	Закрепление отсутствует
4466	498179.15	3280417.69	Картометрический метод	5.0	Закрепление отсутствует
4465	498183.37	3280415.81	Картометрический метод	5.0	Закрепление отсутствует
4464	498191.60	3280411.64	Картометрический метод	5.0	Закрепление отсутствует
4463	498192.59	3280410.80	Картометрический метод	5.0	Закрепление отсутствует
4462	498194.12	3280408.58	Картометрический метод	5.0	Закрепление отсутствует
4461	498195.00	3280407.62	Картометрический метод	5.0	Закрепление отсутствует
4460	498195.54	3280407.27	Картометрический метод	5.0	Закрепление отсутствует
4459	498198.56	3280406.08	Картометрический метод	5.0	Закрепление отсутствует
4458	498204.84	3280404.29	Картометрический метод	5.0	Закрепление отсутствует
4457	498209.41	3280402.61	Картометрический метод	5.0	Закрепление отсутствует
4456	498224.20	3280395.48	Картометрический метод	5.0	Закрепление отсутствует
4455	498242.63	3280386.47	Картометрический метод	5.0	Закрепление отсутствует
4454	498256.05	3280379.03	Картометрический метод	5.0	Закрепление отсутствует
4453	498281.64	3280366.60	Картометрический метод	5.0	Закрепление отсутствует
4452	498294.53	3280359.79	Картометрический метод	5.0	Закрепление отсутствует
4451	498306.59	3280354.49	Картометрический метод	5.0	Закрепление отсутствует
4450	498313.13	3280351.52	Картометрический метод	5.0	Закрепление отсутствует
4449	498319.68	3280348.54	Картометрический метод	5.0	Закрепление отсутствует
4448	498327.76	3280345.08	Картометрический метод	5.0	Закрепление отсутствует
4447	498344.11	3280338.56	Картометрический метод	5.0	Закрепление отсутствует
4446	498351.54	3280335.73	Картометрический метод	5.0	Закрепление отсутствует
4445	498366.56	3280330.48	Картометрический метод	5.0	Закрепление отсутствует
4444	498370.68	3280329.28	Картометрический метод	5.0	Закрепление отсутствует
4443	498379.03	3280327.21	Картометрический метод	5.0	Закрепление отсутствует

2. Сведения о характерных точках границ объекта

Обозначение характерных точек границ	Координаты, м		Метод определения координат характерной точки	Средняя квадратическая погрешность положения характерной точки (M _t), м	Описание обозначения точки на местности (при наличии)
	X	Y			
1	2	3	4	5	6
4442	498385.21	3280325.38	Картометрический метод	5.0	Закрепление отсутствует
4441	498404.57	3280318.47	Картометрический метод	5.0	Закрепление отсутствует
4440	498440.76	3280305.62	Картометрический метод	5.0	Закрепление отсутствует
4439	498446.54	3280303.76	Картометрический метод	5.0	Закрепление отсутствует
4438	498452.38	3280302.09	Картометрический метод	5.0	Закрепление отсутствует
4437	498458.21	3280300.41	Картометрический метод	5.0	Закрепление отсутствует
4436	498488.78	3280291.70	Картометрический метод	5.0	Закрепление отсутствует
4435	498506.66	3280287.34	Картометрический метод	5.0	Закрепление отсутствует
4434	498533.84	3280279.57	Картометрический метод	5.0	Закрепление отсутствует
4433	498546.51	3280276.50	Картометрический метод	5.0	Закрепление отсутствует
4432	498571.97	3280270.88	Картометрический метод	5.0	Закрепление отсутствует
4431	498604.03	3280264.51	Картометрический метод	5.0	Закрепление отсутствует
4430	498608.14	3280263.53	Картометрический метод	5.0	Закрепление отсутствует
4429	498616.31	3280261.32	Картометрический метод	5.0	Закрепление отсутствует
4428	498622.51	3280259.95	Картометрический метод	5.0	Закрепление отсутствует
4427	498629.74	3280258.78	Картометрический метод	5.0	Закрепление отсутствует
4426	498640.38	3280256.97	Картометрический метод	5.0	Закрепление отсутствует
4425	498651.77	3280254.31	Картометрический метод	5.0	Закрепление отсутствует
4424	498663.37	3280251.86	Картометрический метод	5.0	Закрепление отсутствует
4423	498675.42	3280250.38	Картометрический метод	5.0	Закрепление отсутствует
4422	498681.72	3280249.17	Картометрический метод	5.0	Закрепление отсутствует
4421	498685.88	3280248.16	Картометрический метод	5.0	Закрепление отсутствует
4420	498694.11	3280245.82	Картометрический метод	5.0	Закрепление отсутствует
4419	498699.48	3280243.73	Картометрический метод	5.0	Закрепление отсутствует
4418	498709.77	3280238.38	Картометрический метод	5.0	Закрепление отсутствует

2. Сведения о характерных точках границ объекта

Обозначение характерных точек границ	Координаты, м		Метод определения координат характерной точки	Средняя квадратическая погрешность положения характерной точки (M _t), м	Описание обозначения точки на местности (при наличии)
	X	Y			
1	2	3	4	5	6
4417	498715.00	3280235.96	Картометрический метод	5.0	Закрепление отсутствует
4416	498717.70	3280234.99	Картометрический метод	5.0	Закрепление отсутствует
4415	498721.08	3280234.46	Картометрический метод	5.0	Закрепление отсутствует
4414	498723.12	3280234.14	Картометрический метод	5.0	Закрепление отсутствует
4413	498726.31	3280232.87	Картометрический метод	5.0	Закрепление отсутствует
4412	498733.55	3280230.52	Картометрический метод	5.0	Закрепление отсутствует
4411	498738.79	3280228.87	Картометрический метод	5.0	Закрепление отсутствует
4410	498741.45	3280228.33	Картометрический метод	5.0	Закрепление отсутствует
4409	498744.04	3280228.33	Картометрический метод	5.0	Закрепление отсутствует
4408	498745.30	3280228.61	Картометрический метод	5.0	Закрепление отсутствует
4407	498749.24	3280230.20	Картометрический метод	5.0	Закрепление отсутствует
4406	498754.67	3280232.22	Картометрический метод	5.0	Закрепление отсутствует
4405	498757.00	3280232.95	Картометрический метод	5.0	Закрепление отсутствует
4404	498761.47	3280234.89	Картометрический метод	5.0	Закрепление отсутствует
4403	498762.52	3280233.07	Картометрический метод	5.0	Закрепление отсутствует
4402	498761.08	3280232.39	Картометрический метод	5.0	Закрепление отсутствует
4401	498759.27	3280231.42	Картометрический метод	5.0	Закрепление отсутствует
4400	498757.98	3280230.31	Картометрический метод	5.0	Закрепление отсутствует
4399	498756.80	3280226.92	Картометрический метод	5.0	Закрепление отсутствует
4398	498756.03	3280222.65	Картометрический метод	5.0	Закрепление отсутствует
4397	498755.90	3280220.48	Картометрический метод	5.0	Закрепление отсутствует
4396	498756.16	3280217.35	Картометрический метод	5.0	Закрепление отсутствует
4395	498756.88	3280215.91	Картометрический метод	5.0	Закрепление отсутствует
4394	498759.58	3280213.55	Картометрический метод	5.0	Закрепление отсутствует
4393	498760.78	3280212.31	Картометрический метод	5.0	Закрепление отсутствует

2. Сведения о характерных точках границ объекта

Обозначение характерных точек границ	Координаты, м		Метод определения координат характерной точки	Средняя квадратическая погрешность положения характерной точки (M _t), м	Описание обозначения точки на местности (при наличии)
	X	Y			
1	2	3	4	5	6
4392	498761.17	3280211.61	Картометрический метод	5.0	Закрепление отсутствует
4391	498761.41	3280210.61	Картометрический метод	5.0	Закрепление отсутствует
4390	498761.57	3280208.43	Картометрический метод	5.0	Закрепление отсутствует
4389	498762.02	3280206.92	Картометрический метод	5.0	Закрепление отсутствует
4388	498764.34	3280203.34	Картометрический метод	5.0	Закрепление отсутствует
4387	498765.64	3280201.65	Картометрический метод	5.0	Закрепление отсутствует
4386	498767.83	3280199.31	Картометрический метод	5.0	Закрепление отсутствует
4385	498774.11	3280193.67	Картометрический метод	5.0	Закрепление отсутствует
4384	498786.66	3280181.13	Картометрический метод	5.0	Закрепление отсутствует
4383	498793.54	3280174.63	Картометрический метод	5.0	Закрепление отсутствует
4382	498807.66	3280162.00	Картометрический метод	5.0	Закрепление отсутствует
4381	498811.24	3280159.13	Картометрический метод	5.0	Закрепление отсутствует
4380	498818.74	3280153.82	Картометрический метод	5.0	Закрепление отсутствует
4379	498824.15	3280149.56	Картометрический метод	5.0	Закрепление отсутствует
4378	498827.97	3280145.99	Картометрический метод	5.0	Закрепление отсутствует
4377	498830.42	3280143.53	Картометрический метод	5.0	Закрепление отсутствует
4376	498835.11	3280138.40	Картометрический метод	5.0	Закрепление отсутствует
4375	498856.63	3280112.95	Картометрический метод	5.0	Закрепление отсутствует
4374	498868.54	3280098.27	Картометрический метод	5.0	Закрепление отсутствует
4373	498875.19	3280090.04	Картометрический метод	5.0	Закрепление отсутствует
4372	498878.87	3280086.26	Картометрический метод	5.0	Закрепление отсутствует
4371	498897.74	3280069.50	Картометрический метод	5.0	Закрепление отсутствует
4370	498912.75	3280056.21	Картометрический метод	5.0	Закрепление отсутствует
4369	498934.70	3280035.93	Картометрический метод	5.0	Закрепление отсутствует
4368	498940.26	3280031.00	Картометрический метод	5.0	Закрепление отсутствует

2. Сведения о характерных точках границ объекта

Обозначение характерных точек границ	Координаты, м		Метод определения координат характерной точки	Средняя квадратическая погрешность положения характерной точки (M _t), м	Описание обозначения точки на местности (при наличии)
	X	Y			
1	2	3	4	5	6
4367	498951.62	3280021.36	Картометрический метод	5.0	Закрепление отсутствует
4366	498957.89	3280016.32	Картометрический метод	5.0	Закрепление отсутствует
4365	498962.17	3280013.11	Картометрический метод	5.0	Закрепление отсутствует
4364	498968.27	3280008.91	Картометрический метод	5.0	Закрепление отсутствует
4363	498971.00	3280007.03	Картометрический метод	5.0	Закрепление отсутствует
4362	498973.37	3280005.76	Картометрический метод	5.0	Закрепление отсутствует
4361	498978.43	3280003.78	Картометрический метод	5.0	Закрепление отсутствует
4360	498980.86	3280002.65	Картометрический метод	5.0	Закрепление отсутствует
4359	498982.00	3280001.94	Картометрический метод	5.0	Закрепление отсутствует
4358	499006.73	3279984.63	Картометрический метод	5.0	Закрепление отсутствует
4357	499017.90	3279976.65	Картометрический метод	5.0	Закрепление отсутствует
4356	499019.52	3279975.79	Картометрический метод	5.0	Закрепление отсутствует
4355	499023.09	3279974.65	Картометрический метод	5.0	Закрепление отсутствует
4354	499025.66	3279973.57	Картометрический метод	5.0	Закрепление отсутствует
4353	499030.22	3279970.70	Картометрический метод	5.0	Закрепление отсутствует
4352	499039.02	3279964.44	Картометрический метод	5.0	Закрепление отсутствует
4351	499047.11	3279957.97	Картометрический метод	5.0	Закрепление отсутствует
4350	499051.04	3279954.56	Картометрический метод	5.0	Закрепление отсутствует
4349	499054.78	3279950.98	Картометрический метод	5.0	Закрепление отсутствует
4348	499068.29	3279965.34	Картометрический метод	5.0	Закрепление отсутствует
4347	499063.18	3279970.04	Картометрический метод	5.0	Закрепление отсутствует
4346	499037.29	3279987.57	Картометрический метод	5.0	Закрепление отсутствует
4345	498962.17	3280043.71	Картометрический метод	5.0	Закрепление отсутствует
4344	498947.46	3280056.01	Картометрический метод	5.0	Закрепление отсутствует
4343	498924.40	3280074.54	Картометрический метод	5.0	Закрепление отсутствует

2. Сведения о характерных точках границ объекта

Обозначение характерных точек границ	Координаты, м		Метод определения координат характерной точки	Средняя квадратическая погрешность положения характерной точки (M _t), м	Описание обозначения точки на местности (при наличии)
	X	Y			
1	2	3	4	5	6
4342	498904.87	3280090.52	Картометрический метод	5.0	Закрепление отсутствует
4341	498890.59	3280104.66	Картометрический метод	5.0	Закрепление отсутствует
4340	498870.36	3280127.01	Картометрический метод	5.0	Закрепление отсутствует
4339	498851.40	3280146.52	Картометрический метод	5.0	Закрепление отсутствует
4338	498823.25	3280175.24	Картометрический метод	5.0	Закрепление отсутствует
4337	498812.50	3280180.04	Картометрический метод	5.0	Закрепление отсутствует
4336	498804.57	3280183.57	Картометрический метод	5.0	Закрепление отсутствует
4335	498797.64	3280190.93	Картометрический метод	5.0	Закрепление отсутствует
4334	498776.92	3280216.74	Картометрический метод	5.0	Закрепление отсутствует
4333	498777.84	3280222.69	Картометрический метод	5.0	Закрепление отсутствует
4332	498778.62	3280226.37	Картометрический метод	5.0	Закрепление отсутствует
4331	498780.95	3280230.33	Картометрический метод	5.0	Закрепление отсутствует
4330	498788.67	3280234.37	Картометрический метод	5.0	Закрепление отсутствует
4329	498803.45	3280241.39	Картометрический метод	5.0	Закрепление отсутствует
4328	498808.26	3280244.57	Картометрический метод	5.0	Закрепление отсутствует
4327	498810.32	3280249.74	Картометрический метод	5.0	Закрепление отсутствует
4326	498809.89	3280254.83	Картометрический метод	5.0	Закрепление отсутствует
4325	498805.51	3280261.62	Картометрический метод	5.0	Закрепление отсутствует
4324	498799.85	3280268.70	Картометрический метод	5.0	Закрепление отсутствует
4323	498794.76	3280274.07	Картометрический метод	5.0	Закрепление отсутствует
4322	498792.64	3280278.74	Картометрический метод	5.0	Закрепление отсутствует
4321	498792.49	3280282.28	Картометрический метод	5.0	Закрепление отсутствует
4320	498794.05	3280287.09	Картометрический метод	5.0	Закрепление отсутствует
4319	498798.02	3280293.89	Картометрический метод	5.0	Закрепление отсутствует
4318	498801.98	3280299.41	Картометрический метод	5.0	Закрепление отсутствует

2. Сведения о характерных точках границ объекта

Обозначение характерных точек границ	Координаты, м		Метод определения координат характерной точки	Средняя квадратическая погрешность положения характерной точки (M _t), м	Описание обозначения точки на местности (при наличии)
	X	Y			
1	2	3	4	5	6
4317	498806.65	3280300.54	Картометрический метод	5.0	Закрепление отсутствует
4316	498811.60	3280300.40	Картометрический метод	5.0	Закрепление отсутствует
4315	498818.11	3280299.56	Картометрический метод	5.0	Закрепление отсутствует
4314	498823.07	3280298.69	Картометрический метод	5.0	Закрепление отсутствует
4313	498823.72	3280311.80	Картометрический метод	5.0	Закрепление отсутствует
4312	498829.82	3280314.00	Картометрический метод	5.0	Закрепление отсутствует
4311	498846.65	3280306.36	Картометрический метод	5.0	Закрепление отсутствует
4310	498850.64	3280305.72	Картометрический метод	5.0	Закрепление отсутствует
4309	498855.53	3280305.74	Картометрический метод	5.0	Закрепление отсутствует
4308	498878.88	3280294.47	Картометрический метод	5.0	Закрепление отсутствует
4307	498878.33	3280287.77	Картометрический метод	5.0	Закрепление отсутствует
4306	498879.70	3280281.94	Картометрический метод	5.0	Закрепление отсутствует
4305	498881.35	3280278.73	Картометрический метод	5.0	Закрепление отсутствует
4304	498885.66	3280275.61	Картометрический метод	5.0	Закрепление отсутствует
4303	498901.88	3280271.31	Картометрический метод	5.0	Закрепление отсутствует
4302	498948.73	3280275.47	Картометрический метод	5.0	Закрепление отсутствует
4301	498949.20	3280301.09	Картометрический метод	5.0	Закрепление отсутствует
4300	498975.17	3280303.41	Картометрический метод	5.0	Закрепление отсутствует
4299	499025.11	3280284.22	Картометрический метод	5.0	Закрепление отсутствует
4298	499054.51	3280248.80	Картометрический метод	5.0	Закрепление отсутствует
4297	499059.70	3280241.47	Картометрический метод	5.0	Закрепление отсутствует
4296	499064.37	3280244.45	Картометрический метод	5.0	Закрепление отсутствует
4295	499076.37	3280253.23	Картометрический метод	5.0	Закрепление отсутствует
4294	499071.04	3280257.96	Картометрический метод	5.0	Закрепление отсутствует
4293	499071.54	3280264.34	Картометрический метод	5.0	Закрепление отсутствует

2. Сведения о характерных точках границ объекта

Обозначение характерных точек границ	Координаты, м		Метод определения координат характерной точки	Средняя квадратическая погрешность положения характерной точки (M _t), м	Описание обозначения точки на местности (при наличии)
	X	Y			
1	2	3	4	5	6
4292	499049.43	3280286.36	Картометрический метод	5.0	Закрепление отсутствует
4291	499047.22	3280286.46	Картометрический метод	5.0	Закрепление отсутствует
4290	499006.38	3280324.02	Картометрический метод	5.0	Закрепление отсутствует
4289	498969.95	3280352.42	Картометрический метод	5.0	Закрепление отсутствует
4288	498960.98	3280362.76	Картометрический метод	5.0	Закрепление отсутствует
4287	498935.24	3280379.25	Картометрический метод	5.0	Закрепление отсутствует
4286	498902.01	3280408.63	Картометрический метод	5.0	Закрепление отсутствует
4285	498869.62	3280436.12	Картометрический метод	5.0	Закрепление отсутствует
4284	498831.86	3280465.81	Картометрический метод	5.0	Закрепление отсутствует
4283	498827.80	3280462.66	Картометрический метод	5.0	Закрепление отсутствует
4282	498823.99	3280465.90	Картометрический метод	5.0	Закрепление отсутствует
4281	498826.45	3280470.38	Картометрический метод	5.0	Закрепление отсутствует
4280	498804.79	3280489.62	Картометрический метод	5.0	Закрепление отсутствует
4279	498770.69	3280518.67	Картометрический метод	5.0	Закрепление отсутствует
4278	498763.20	3280524.99	Картометрический метод	5.0	Закрепление отсутствует
4277	498727.29	3280555.64	Картометрический метод	5.0	Закрепление отсутствует
4276	498700.23	3280579.82	Картометрический метод	5.0	Закрепление отсутствует
4275	498694.13	3280585.32	Картометрический метод	5.0	Закрепление отсутствует
4274	498691.78	3280584.09	Картометрический метод	5.0	Закрепление отсутствует
4273	498688.00	3280587.84	Картометрический метод	5.0	Закрепление отсутствует
4272	498688.71	3280590.20	Картометрический метод	5.0	Закрепление отсутствует
4271	498665.15	3280611.41	Картометрический метод	5.0	Закрепление отсутствует
4270	498650.95	3280626.06	Картометрический метод	5.0	Закрепление отсутствует
4269	498650.95	3280626.07	Картометрический метод	5.0	Закрепление отсутствует
4268	498640.39	3280636.97	Картометрический метод	5.0	Закрепление отсутствует

2. Сведения о характерных точках границ объекта

Обозначение характерных точек границ	Координаты, м		Метод определения координат характерной точки	Средняя квадратическая погрешность положения характерной точки (M _t), м	Описание обозначения точки на местности (при наличии)
	X	Y			
1	2	3	4	5	6
4267	498610.97	3280670.09	Картометрический метод	5.0	Закрепление отсутствует
4266	498598.27	3280683.92	Картометрический метод	5.0	Закрепление отсутствует
4265	498579.15	3280704.16	Картометрический метод	5.0	Закрепление отсутствует
4264	498570.84	3280713.48	Картометрический метод	5.0	Закрепление отсутствует
4263	498569.16	3280713.18	Картометрический метод	5.0	Закрепление отсутствует
4262	498566.01	3280716.98	Картометрический метод	5.0	Закрепление отсутствует
4261	498566.11	3280718.79	Картометрический метод	5.0	Закрепление отсутствует
4260	498541.65	3280746.24	Картометрический метод	5.0	Закрепление отсутствует
4259	498486.54	3280807.20	Картометрический метод	5.0	Закрепление отсутствует
4662	498471.79	3280800.46	Картометрический метод	5.0	Закрепление отсутствует
4663	498510.52	3280742.30	Картометрический метод	5.0	Закрепление отсутствует
4664	498559.89	3280687.56	Картометрический метод	5.0	Закрепление отсутствует
4665	498599.07	3280644.84	Картометрический метод	5.0	Закрепление отсутствует
4666	498625.67	3280615.14	Картометрический метод	5.0	Закрепление отсутствует
4667	498634.43	3280606.56	Картометрический метод	5.0	Закрепление отсутствует
4668	498595.73	3280536.77	Картометрический метод	5.0	Закрепление отсутствует
4669	498506.38	3280585.77	Картометрический метод	5.0	Закрепление отсутствует
4670	498460.27	3280649.85	Картометрический метод	5.0	Закрепление отсутствует
4671	498452.78	3280688.76	Картометрический метод	5.0	Закрепление отсутствует
4672	498452.78	3280705.32	Картометрический метод	5.0	Закрепление отсутствует
4673	498453.63	3280722.73	Картометрический метод	5.0	Закрепление отсутствует
4674	498455.90	3280736.18	Картометрический метод	5.0	Закрепление отсутствует
4663	498510.52	3280742.30	Картометрический метод	5.0	Закрепление отсутствует
4675	497866.80	3281101.50	Картометрический метод	5.0	Закрепление отсутствует
4676	497879.35	3281102.46	Картометрический метод	5.0	Закрепление отсутствует

2. Сведения о характерных точках границ объекта

Обозначение характерных точек границ	Координаты, м		Метод определения координат характерной точки	Средняя квадратическая погрешность положения характерной точки (M _t), м	Описание обозначения точки на местности (при наличии)
	X	Y			
1	2	3	4	5	6
4677	497894.78	3281123.99	Картометрический метод	5.0	Закрепление отсутствует
4678	497899.73	3281127.38	Картометрический метод	5.0	Закрепление отсутствует
4679	497943.32	3281146.66	Картометрический метод	5.0	Закрепление отсутствует
4680	497943.05	3281151.94	Картометрический метод	5.0	Закрепление отсутствует
4681	497943.05	3281182.94	Картометрический метод	5.0	Закрепление отсутствует
4682	497943.28	3281202.78	Картометрический метод	5.0	Закрепление отсутствует
4683	497940.96	3281207.26	Картометрический метод	5.0	Закрепление отсутствует
4684	497933.46	3281206.98	Картометрический метод	5.0	Закрепление отсутствует
4685	497921.15	3281191.54	Картометрический метод	5.0	Закрепление отсутствует
4686	497908.83	3281176.39	Картометрический метод	5.0	Закрепление отсутствует
4687	497898.93	3281163.51	Картометрический метод	5.0	Закрепление отсутствует
4688	497889.30	3281150.48	Картометрический метод	5.0	Закрепление отсутствует
4689	497881.94	3281140.57	Картометрический метод	5.0	Закрепление отсутствует
4690	497868.22	3281122.31	Картометрический метод	5.0	Закрепление отсутствует
4691	497865.81	3281114.38	Картометрический метод	5.0	Закрепление отсутствует
4692	497866.09	3281108.29	Картометрический метод	5.0	Закрепление отсутствует
4675	497866.80	3281101.50	Картометрический метод	5.0	Закрепление отсутствует
4693	497757.70	3281132.60	Картометрический метод	5.0	Закрепление отсутствует
4694	497773.56	3281119.98	Картометрический метод	5.0	Закрепление отсутствует
4695	497775.75	3281120.76	Картометрический метод	5.0	Закрепление отсутствует
4696	497782.54	3281126.71	Картометрический метод	5.0	Закрепление отсутствует
4697	497790.54	3281133.65	Картометрический метод	5.0	Закрепление отсутствует
4698	497800.59	3281142.71	Картометрический метод	5.0	Закрепление отсутствует
4699	497810.42	3281150.93	Картометрический метод	5.0	Закрепление отсутствует
4700	497820.47	3281159.50	Картометрический метод	5.0	Закрепление отсутствует

2. Сведения о характерных точках границ объекта

Обозначение характерных точек границ	Координаты, м		Метод определения координат характерной точки	Средняя квадратическая погрешность положения характерной точки (M _t), м	Описание обозначения точки на местности (при наличии)
	X	Y			
1	2	3	4	5	6
4701	497830.59	3281168.21	Картометрический метод	5.0	Закрепление отсутствует
4702	497843.96	3281180.24	Картометрический метод	5.0	Закрепление отсутствует
4703	497854.79	3281189.38	Картометрический метод	5.0	Закрепление отсутствует
4704	497868.37	3281201.06	Картометрический метод	5.0	Закрепление отсутствует
4705	497881.11	3281212.11	Картометрический метод	5.0	Закрепление отсутствует
4706	497889.67	3281220.18	Картометрический метод	5.0	Закрепление отсутствует
4707	497896.25	3281225.21	Картометрический метод	5.0	Закрепление отсутствует
4708	497903.11	3281231.09	Картометрический метод	5.0	Закрепление отсутствует
4709	497907.93	3281239.09	Картометрический метод	5.0	Закрепление отсутствует
4710	497914.37	3281250.98	Картометрический метод	5.0	Закрепление отсутствует
4711	497924.13	3281268.11	Картометрический метод	5.0	Закрепление отсутствует
4712	497929.23	3281278.16	Картометрический метод	5.0	Закрепление отсутствует
4713	497933.05	3281281.27	Картометрический метод	5.0	Закрепление отсутствует
4714	497936.87	3281282.98	Картометрический метод	5.0	Закрепление отсутствует
4715	497939.98	3281283.26	Картометрический метод	5.0	Закрепление отсутствует
4716	497946.49	3281281.85	Картометрический метод	5.0	Закрепление отсутствует
4717	497953.42	3281276.90	Картометрический метод	5.0	Закрепление отсутствует
4718	497960.78	3281271.53	Картометрический метод	5.0	Закрепление отсутствует
4719	497968.84	3281263.18	Картометрический метод	5.0	Закрепление отсутствует
4720	497971.39	3281259.65	Картометрический метод	5.0	Закрепление отсутствует
4721	497978.15	3281263.01	Картометрический метод	5.0	Закрепление отсутствует
4722	497994.71	3281291.89	Картометрический метод	5.0	Закрепление отсутствует
4723	498023.30	3281342.01	Картометрический метод	5.0	Закрепление отсутствует
4724	498052.73	3281323.91	Картометрический метод	5.0	Закрепление отсутствует
4725	498064.89	3281285.14	Картометрический метод	5.0	Закрепление отсутствует

2. Сведения о характерных точках границ объекта

Обозначение характерных точек границ	Координаты, м		Метод определения координат характерной точки	Средняя квадратическая погрешность положения характерной точки (M _t), м	Описание обозначения точки на местности (при наличии)
	X	Y			
1	2	3	4	5	6
4726	498067.15	3281277.78	Картометрический метод	5.0	Закрепление отсутствует
4727	498058.37	3281253.01	Картометрический метод	5.0	Закрепление отсутствует
4728	498045.49	3281219.32	Картометрический метод	5.0	Закрепление отсутствует
4729	498037.35	3281194.79	Картометрический метод	5.0	Закрепление отсутствует
4730	498042.23	3281196.04	Картометрический метод	5.0	Закрепление отсутствует
4731	498052.56	3281199.73	Картометрический метод	5.0	Закрепление отсутствует
4732	498072.79	3281202.99	Картометрический метод	5.0	Закрепление отсутствует
4733	498090.48	3281202.44	Картометрический метод	5.0	Закрепление отсутствует
4734	498117.65	3281202.03	Картометрический метод	5.0	Закрепление отсутствует
4735	498132.52	3281199.81	Картометрический метод	5.0	Закрепление отсутствует
4736	498118.31	3281220.86	Картометрический метод	5.0	Закрепление отсутствует
4737	498118.47	3281230.32	Картометрический метод	5.0	Закрепление отсутствует
4738	498099.38	3281264.88	Картометрический метод	5.0	Закрепление отсутствует
4739	498094.16	3281286.77	Картометрический метод	5.0	Закрепление отсутствует
4740	498092.37	3281287.90	Картометрический метод	5.0	Закрепление отсутствует
4741	498091.05	3281293.88	Картометрический метод	5.0	Закрепление отсутствует
4742	498092.09	3281295.48	Картометрический метод	5.0	Закрепление отсутствует
4743	498087.13	3281316.25	Картометрический метод	5.0	Закрепление отсутствует
4744	498091.08	3281347.83	Картометрический метод	5.0	Закрепление отсутствует
4745	498095.01	3281363.88	Картометрический метод	5.0	Закрепление отсутствует
4746	498099.29	3281378.88	Картометрический метод	5.0	Закрепление отсутствует
4747	498105.22	3281395.54	Картометрический метод	5.0	Закрепление отсутствует
4748	498125.66	3281429.94	Картометрический метод	5.0	Закрепление отсутствует
4749	498158.75	3281474.94	Картометрический метод	5.0	Закрепление отсутствует
4750	498197.08	3281531.27	Картометрический метод	5.0	Закрепление отсутствует

2. Сведения о характерных точках границ объекта

Обозначение характерных точек границ	Координаты, м		Метод определения координат характерной точки	Средняя квадратическая погрешность положения характерной точки (M _t), м	Описание обозначения точки на местности (при наличии)
	X	Y			
1	2	3	4	5	6
4751	498196.63	3281533.49	Картометрический метод	5.0	Закрепление отсутствует
4752	498200.06	3281538.11	Картометрический метод	5.0	Закрепление отсутствует
4753	498201.65	3281538.00	Картометрический метод	5.0	Закрепление отсутствует
4754	498213.62	3281555.68	Картометрический метод	5.0	Закрепление отсутствует
4755	498241.61	3281596.73	Картометрический метод	5.0	Закрепление отсутствует
4756	498266.07	3281632.13	Картометрический метод	5.0	Закрепление отсутствует
4757	498288.85	3281666.96	Картометрический метод	5.0	Закрепление отсутствует
4758	498275.98	3281671.68	Картометрический метод	5.0	Закрепление отсутствует
4759	498251.32	3281638.45	Картометрический метод	5.0	Закрепление отсутствует
4760	498246.05	3281632.12	Картометрический метод	5.0	Закрепление отсутствует
4761	498244.58	3281629.74	Картометрический метод	5.0	Закрепление отсутствует
4762	498242.22	3281624.54	Картометрический метод	5.0	Закрепление отсутствует
4763	498240.63	3281622.28	Картометрический метод	5.0	Закрепление отсутствует
4764	498239.58	3281621.35	Картометрический метод	5.0	Закрепление отсутствует
4765	498235.86	3281619.17	Картометрический метод	5.0	Закрепление отсутствует
4766	498233.23	3281618.07	Картометрический метод	5.0	Закрепление отсутствует
4767	498227.84	3281616.22	Картометрический метод	5.0	Закрепление отсутствует
4768	498221.86	3281613.94	Картометрический метод	5.0	Закрепление отсутствует
4769	498212.33	3281609.47	Картометрический метод	5.0	Закрепление отсутствует
4770	498207.62	3281607.09	Картометрический метод	5.0	Закрепление отсутствует
4771	498200.71	3281602.96	Картометрический метод	5.0	Закрепление отсутствует
4772	498199.86	3281602.32	Картометрический метод	5.0	Закрепление отсутствует
4773	498198.38	3281600.81	Картометрический метод	5.0	Закрепление отсутствует
4774	498197.17	3281599.09	Картометрический метод	5.0	Закрепление отсутствует
4775	498195.19	3281595.31	Картометрический метод	5.0	Закрепление отсутствует

2. Сведения о характерных точках границ объекта

Обозначение характерных точек границ	Координаты, м		Метод определения координат характерной точки	Средняя квадратическая погрешность положения характерной точки (M _t), м	Описание обозначения точки на местности (при наличии)
	X	Y			
1	2	3	4	5	6
4776	498194.16	3281592.49	Картометрический метод	5.0	Закрепление отсутствует
4777	498192.80	3281586.64	Картометрический метод	5.0	Закрепление отсутствует
4778	498191.95	3281583.77	Картометрический метод	5.0	Закрепление отсутствует
4779	498191.36	3281582.39	Картометрический метод	5.0	Закрепление отсутствует
4780	498187.96	3281576.11	Картометрический метод	5.0	Закрепление отсутствует
4781	498185.93	3281573.19	Картометрический метод	5.0	Закрепление отсутствует
4782	498183.58	3281570.49	Картометрический метод	5.0	Закрепление отсутствует
4783	498182.26	3281569.23	Картометрический метод	5.0	Закрепление отсутствует
4784	498175.91	3281564.13	Картометрический метод	5.0	Закрепление отсутствует
4785	498171.51	3281561.11	Картометрический метод	5.0	Закрепление отсутствует
4786	498162.39	3281555.59	Картометрический метод	5.0	Закрепление отсутствует
4787	498157.15	3281552.89	Картометрический метод	5.0	Закрепление отсутствует
4788	498146.36	3281548.11	Картометрический метод	5.0	Закрепление отсутствует
4789	498141.13	3281545.46	Картометрический метод	5.0	Закрепление отсутствует
4790	498138.55	3281543.91	Картометрический метод	5.0	Закрепление отсутствует
4791	498134.02	3281540.59	Картометрический метод	5.0	Закрепление отсутствует
4792	498131.23	3281538.12	Картометрический метод	5.0	Закрепление отсутствует
4793	498126.10	3281532.66	Картометрический метод	5.0	Закрепление отсутствует
4794	498122.75	3281528.23	Картометрический метод	5.0	Закрепление отсутствует
4795	498116.74	3281518.91	Картометрический метод	5.0	Закрепление отсутствует
4796	498113.52	3281514.43	Картометрический метод	5.0	Закрепление отсутствует
4797	498111.74	3281512.32	Картометрический метод	5.0	Закрепление отсутствует
4798	498108.49	3281508.87	Картометрический метод	5.0	Закрепление отсутствует
4799	498101.67	3281502.27	Картометрический метод	5.0	Закрепление отсутствует
4800	498097.91	3281499.15	Картометрический метод	5.0	Закрепление отсутствует

2. Сведения о характерных точках границ объекта

Обозначение характерных точек границ	Координаты, м		Метод определения координат характерной точки	Средняя квадратическая погрешность положения характерной точки (M _t), м	Описание обозначения точки на местности (при наличии)
	X	Y			
1	2	3	4	5	6
4801	498090.08	3281493.24	Картометрический метод	5.0	Закрепление отсутствует
4802	498086.44	3281490.01	Картометрический метод	5.0	Закрепление отсутствует
4803	498084.78	3281488.22	Картометрический метод	5.0	Закрепление отсутствует
4804	498077.50	3281479.51	Картометрический метод	5.0	Закрепление отсутствует
4805	498063.23	3281461.90	Картометрический метод	5.0	Закрепление отсутствует
4806	498046.94	3281441.56	Картометрический метод	5.0	Закрепление отсутствует
4807	498043.66	3281438.00	Картометрический метод	5.0	Закрепление отсутствует
4808	498039.28	3281434.08	Картометрический метод	5.0	Закрепление отсутствует
4809	498036.41	3281431.51	Картометрический метод	5.0	Закрепление отсутствует
4810	498030.70	3281426.93	Картометрический метод	5.0	Закрепление отсутствует
4811	498018.93	3281418.25	Картометрический метод	5.0	Закрепление отсутствует
4812	498013.28	3281413.64	Картометрический метод	5.0	Закрепление отсутствует
4813	498010.60	3281411.16	Картометрический метод	5.0	Закрепление отсутствует
4814	497992.93	3281393.72	Картометрический метод	5.0	Закрепление отсутствует
4815	497980.33	3281381.43	Картометрический метод	5.0	Закрепление отсутствует
4816	497977.61	3281378.21	Картометрический метод	5.0	Закрепление отсутствует
4817	497976.06	3281375.86	Картометрический метод	5.0	Закрепление отсутствует
4818	497973.31	3281370.90	Картометрический метод	5.0	Закрепление отсутствует
4819	497969.48	3281362.18	Картометрический метод	5.0	Закрепление отсутствует
4820	497965.33	3281355.27	Картометрический метод	5.0	Закрепление отсутствует
4821	497959.72	3281344.04	Картометрический метод	5.0	Закрепление отсутствует
4822	497956.57	3281338.52	Картометрический метод	5.0	Закрепление отсутствует
4823	497954.30	3281334.95	Картометрический метод	5.0	Закрепление отсутствует
4824	497949.40	3281327.88	Картометрический метод	5.0	Закрепление отсутствует
4825	497947.50	3281325.35	Картометрический метод	5.0	Закрепление отсутствует

2. Сведения о характерных точках границ объекта

Обозначение характерных точек границ	Координаты, м		Метод определения координат характерной точки	Средняя квадратическая погрешность положения характерной точки (M _t), м	Описание обозначения точки на местности (при наличии)
	X	Y			
1	2	3	4	5	6
4826	497947.46	3281325.22	Картометрический метод	5.0	Закрепление отсутствует
4827	497946.28	3281324.11	Картометрический метод	5.0	Закрепление отсутствует
4828	497945.05	3281323.37	Картометрический метод	5.0	Закрепление отсутствует
4829	497944.40	3281323.20	Картометрический метод	5.0	Закрепление отсутствует
4830	497943.13	3281323.38	Картометрический метод	5.0	Закрепление отсутствует
4831	497940.51	3281324.79	Картометрический метод	5.0	Закрепление отсутствует
4832	497937.98	3281326.28	Картометрический метод	5.0	Закрепление отсутствует
4833	497933.08	3281329.56	Картометрический метод	5.0	Закрепление отсутствует
4834	497929.34	3281331.70	Картометрический метод	5.0	Закрепление отсутствует
4835	497926.98	3281332.41	Картометрический метод	5.0	Закрепление отсутствует
4836	497925.70	3281332.49	Картометрический метод	5.0	Закрепление отсутствует
4837	497923.76	3281332.22	Картометрический метод	5.0	Закрепление отсутствует
4838	497921.85	3281331.45	Картометрический метод	5.0	Закрепление отсутствует
4839	497920.93	3281330.85	Картометрический метод	5.0	Закрепление отсутствует
4840	497918.05	3281328.21	Картометрический метод	5.0	Закрепление отсутствует
4841	497917.01	3281326.80	Картометрический метод	5.0	Закрепление отсутствует
4842	497916.04	3281324.58	Картометрический метод	5.0	Закрепление отсутствует
4843	497915.99	3281324.08	Картометрический метод	5.0	Закрепление отсутствует
4844	497916.30	3281323.08	Картометрический метод	5.0	Закрепление отсутствует
4845	497916.99	3281322.09	Картометрический метод	5.0	Закрепление отсутствует
4846	497918.81	3281320.08	Картометрический метод	5.0	Закрепление отсутствует
4847	497919.82	3281318.55	Картометрический метод	5.0	Закрепление отсутствует
4848	497919.98	3281317.77	Картометрический метод	5.0	Закрепление отсутствует
4849	497919.68	3281312.47	Картометрический метод	5.0	Закрепление отсутствует
4850	497919.11	3281309.69	Картометрический метод	5.0	Закрепление отсутствует

2. Сведения о характерных точках границ объекта

Обозначение характерных точек границ	Координаты, м		Метод определения координат характерной точки	Средняя квадратическая погрешность положения характерной точки (M _t), м	Описание обозначения точки на местности (при наличии)
	X	Y			
1	2	3	4	5	6
4851	497918.12	3281306.96	Картометрический метод	5.0	Закрепление отсутствует
4852	497917.42	3281305.65	Картометрический метод	5.0	Закрепление отсутствует
4853	497915.21	3281302.40	Картометрический метод	5.0	Закрепление отсутствует
4854	497914.00	3281300.97	Картометрический метод	5.0	Закрепление отсутствует
4855	497912.02	3281299.01	Картометрический метод	5.0	Закрепление отсутствует
4856	497908.58	3281296.51	Картометрический метод	5.0	Закрепление отсутствует
4857	497906.90	3281295.84	Картометрический метод	5.0	Закрепление отсутствует
4858	497903.26	3281295.36	Картометрический метод	5.0	Закрепление отсутствует
4859	497900.86	3281294.84	Картометрический метод	5.0	Закрепление отсутствует
4860	497899.18	3281293.52	Картометрический метод	5.0	Закрепление отсутствует
4861	497895.95	3281289.60	Картометрический метод	5.0	Закрепление отсутствует
4862	497895.83	3281289.51	Картометрический метод	5.0	Закрепление отсутствует
4863	497895.77	3281289.41	Картометрический метод	5.0	Закрепление отсутствует
4864	497895.09	3281286.42	Картометрический метод	5.0	Закрепление отсутствует
4865	497896.08	3281283.87	Картометрический метод	5.0	Закрепление отсутствует
4866	497898.92	3281280.33	Картометрический метод	5.0	Закрепление отсутствует
4867	497902.33	3281278.35	Картометрический метод	5.0	Закрепление отсутствует
4868	497907.71	3281276.28	Картометрический метод	5.0	Закрепление отсутствует
4869	497909.85	3281276.11	Картометрический метод	5.0	Закрепление отсутствует
4870	497910.29	3281275.72	Картометрический метод	5.0	Закрепление отсутствует
4871	497910.78	3281274.80	Картометрический метод	5.0	Закрепление отсутствует
4872	497910.82	3281272.95	Картометрический метод	5.0	Закрепление отсутствует
4873	497910.39	3281269.89	Картометрический метод	5.0	Закрепление отсутствует
4874	497909.98	3281268.37	Картометрический метод	5.0	Закрепление отсутствует
4875	497908.91	3281266.15	Картометрический метод	5.0	Закрепление отсутствует

2. Сведения о характерных точках границ объекта

Обозначение характерных точек границ	Координаты, м		Метод определения координат характерной точки	Средняя квадратическая погрешность положения характерной точки (M _t), м	Описание обозначения точки на местности (при наличии)
	X	Y			
1	2	3	4	5	6
4876	497907.57	3281264.52	Картометрический метод	5.0	Закрепление отсутствует
4877	497904.53	3281261.97	Картометрический метод	5.0	Закрепление отсутствует
4878	497902.52	3281259.87	Картометрический метод	5.0	Закрепление отсутствует
4879	497898.61	3281254.11	Картометрический метод	5.0	Закрепление отсутствует
4880	497897.28	3281252.15	Картометрический метод	5.0	Закрепление отсутствует
4881	497886.85	3281236.30	Картометрический метод	5.0	Закрепление отсутствует
4882	497883.91	3281232.72	Картометрический метод	5.0	Закрепление отсутствует
4883	497881.67	3281230.58	Картометрический метод	5.0	Закрепление отсутствует
4884	497876.91	3281226.65	Картометрический метод	5.0	Закрепление отсутствует
4885	497874.66	3281225.13	Картометрический метод	5.0	Закрепление отсутствует
4886	497870.04	3281222.52	Картометрический метод	5.0	Закрепление отсутствует
4887	497866.73	3281220.35	Картометрический метод	5.0	Закрепление отсутствует
4888	497864.77	3281218.64	Картометрический метод	5.0	Закрепление отсутствует
4889	497861.09	3281214.91	Картометрический метод	5.0	Закрепление отсутствует
4890	497858.29	3281212.20	Картометрический метод	5.0	Закрепление отсутствует
4891	497854.95	3281209.75	Картометрический метод	5.0	Закрепление отсутствует
4892	497847.65	3281205.53	Картометрический метод	5.0	Закрепление отсутствует
4893	497844.21	3281203.16	Картометрический метод	5.0	Закрепление отсутствует
4894	497842.65	3281201.79	Картометрический метод	5.0	Закрепление отсутствует
4895	497841.80	3281200.47	Картометрический метод	5.0	Закрепление отсутствует
4896	497840.98	3281197.26	Картометрический метод	5.0	Закрепление отсутствует
4897	497840.43	3281195.74	Картометрический метод	5.0	Закрепление отсутствует
4898	497839.99	3281195.09	Картометрический метод	5.0	Закрепление отсутствует
4899	497834.65	3281189.22	Картометрический метод	5.0	Закрепление отсутствует
4900	497831.69	3281186.57	Картометрический метод	5.0	Закрепление отсутствует

2. Сведения о характерных точках границ объекта

Обозначение характерных точек границ	Координаты, м		Метод определения координат характерной точки	Средняя квадратическая погрешность положения характерной точки (M _t), м	Описание обозначения точки на местности (при наличии)
	X	Y			
1	2	3	4	5	6
4901	497824.21	3281180.63	Картометрический метод	5.0	Закрепление отсутствует
4902	497820.36	3281177.80	Картометрический метод	5.0	Закрепление отсутствует
4903	497804.93	3281167.06	Картометрический метод	5.0	Закрепление отсутствует
4904	497793.65	3281159.30	Картометрический метод	5.0	Закрепление отсутствует
4905	497791.93	3281157.85	Картометрический метод	5.0	Закрепление отсутствует
4906	497788.88	3281154.48	Картометрический метод	5.0	Закрепление отсутствует
4907	497786.37	3281152.20	Картометрический метод	5.0	Закрепление отсутствует
4908	497785.02	3281151.42	Картометрический метод	5.0	Закрепление отсутствует
4909	497782.10	3281150.25	Картометрический метод	5.0	Закрепление отсутствует
4910	497779.99	3281149.22	Картометрический метод	5.0	Закрепление отсутствует
4911	497771.48	3281143.80	Картометрический метод	5.0	Закрепление отсутствует
4912	497767.34	3281140.93	Картометрический метод	5.0	Закрепление отсутствует
4913	497763.39	3281137.83	Картометрический метод	5.0	Закрепление отсутствует
4914	497761.52	3281136.15	Картометрический метод	5.0	Закрепление отсутствует
4693	497757.70	3281132.60	Картометрический метод	5.0	Закрепление отсутствует
4915	497287.61	3276874.79	Картометрический метод	5.0	Закрепление отсутствует
4916	497289.32	3276872.90	Картометрический метод	5.0	Закрепление отсутствует
4917	497291.67	3276868.56	Картометрический метод	5.0	Закрепление отсутствует
4918	497297.17	3276861.95	Картометрический метод	5.0	Закрепление отсутствует
4919	497300.42	3276858.28	Картометрический метод	5.0	Закрепление отсутствует
4920	497301.40	3276857.02	Картометрический метод	5.0	Закрепление отсутствует
4921	497302.39	3276852.79	Картометрический метод	5.0	Закрепление отсутствует
4922	497303.24	3276850.25	Картометрический метод	5.0	Закрепление отсутствует
4923	497303.94	3276848.14	Картометрический метод	5.0	Закрепление отсутствует
4924	497307.90	3276841.39	Картометрический метод	5.0	Закрепление отсутствует

2. Сведения о характерных точках границ объекта

Обозначение характерных точек границ	Координаты, м		Метод определения координат характерной точки	Средняя квадратическая погрешность положения характерной точки (M _t), м	Описание обозначения точки на местности (при наличии)
	X	Y			
1	2	3	4	5	6
4925	497309.16	3276838.99	Картометрический метод	5.0	Закрепление отсутствует
4926	497309.73	3276835.89	Картометрический метод	5.0	Закрепление отсутствует
4927	497310.54	3276834.28	Картометрический метод	5.0	Закрепление отсутствует
4928	497311.38	3276833.70	Картометрический метод	5.0	Закрепление отсутствует
4929	497313.95	3276832.09	Картометрический метод	5.0	Закрепление отсутствует
4930	497314.93	3276831.93	Картометрический метод	5.0	Закрепление отсутствует
4931	497315.65	3276831.81	Картометрический метод	5.0	Закрепление отсутствует
4932	497318.46	3276832.51	Картометрический метод	5.0	Закрепление отсутствует
4933	497320.30	3276831.81	Картометрический метод	5.0	Закрепление отсутствует
4934	497324.10	3276828.57	Картометрический метод	5.0	Закрепление отсутствует
4935	497331.01	3276819.00	Картометрический метод	5.0	Закрепление отсутствует
4936	497332.70	3276816.18	Картометрический метод	5.0	Закрепление отсутствует
4937	497336.07	3276809.98	Картометрический метод	5.0	Закрепление отсутствует
4938	497342.27	3276801.26	Картометрический метод	5.0	Закрепление отсутствует
4939	497345.94	3276797.87	Картометрический метод	5.0	Закрепление отсутствует
4940	497349.32	3276794.91	Картометрический метод	5.0	Закрепление отсутствует
4941	497353.27	3276789.99	Картометрический метод	5.0	Закрепление отсутствует
4942	497354.55	3276788.16	Картометрический метод	5.0	Закрепление отсутствует
4943	497355.82	3276784.91	Картометрический метод	5.0	Закрепление отсутствует
4944	497359.48	3276780.41	Картометрический метод	5.0	Закрепление отсутствует
4945	497362.87	3276775.48	Картометрический метод	5.0	Закрепление отсутствует
4946	497369.63	3276768.29	Картометрический метод	5.0	Закрепление отсутствует
4947	497371.32	3276766.18	Картометрический метод	5.0	Закрепление отсутствует
4948	497373.29	3276764.91	Картометрический метод	5.0	Закрепление отсутствует
4949	497375.94	3276762.39	Картометрический метод	5.0	Закрепление отсутствует

2. Сведения о характерных точках границ объекта

Обозначение характерных точек границ	Координаты, м		Метод определения координат характерной точки	Средняя квадратическая погрешность положения характерной точки (M _t), м	Описание обозначения точки на местности (при наличии)
	X	Y			
1	2	3	4	5	6
4950	497376.25	3276761.96	Картометрический метод	5.0	Закрепление отсутствует
4951	497378.61	3276758.72	Картометрический метод	5.0	Закрепление отсутствует
4952	497382.27	3276752.11	Картометрический метод	5.0	Закрепление отсутствует
4953	497383.25	3276750.28	Картометрический метод	5.0	Закрепление отсутствует
4954	497385.08	3276749.01	Картометрический метод	5.0	Закрепление отсутствует
4955	497386.49	3276748.02	Картометрический метод	5.0	Закрепление отсутствует
4956	497387.34	3276745.77	Картометрический метод	5.0	Закрепление отсутствует
4957	497387.20	3276742.96	Картометрический метод	5.0	Закрепление отсутствует
4958	497388.02	3276740.73	Картометрический метод	5.0	Закрепление отсутствует
4959	497392.67	3276735.53	Картометрический метод	5.0	Закрепление отсутствует
4960	497395.63	3276731.15	Картометрический метод	5.0	Закрепление отсутствует
4961	497397.32	3276727.07	Картометрический метод	5.0	Закрепление отсутствует
4962	497401.98	3276717.50	Картометрический метод	5.0	Закрепление отсутствует
4963	497405.10	3276712.48	Картометрический метод	5.0	Закрепление отсутствует
4964	497416.39	3276719.31	Картометрический метод	5.0	Закрепление отсутствует
4965	497404.88	3276739.49	Картометрический метод	5.0	Закрепление отсутствует
4966	497377.50	3276783.73	Картометрический метод	5.0	Закрепление отсутствует
4967	497378.79	3276784.13	Картометрический метод	5.0	Закрепление отсутствует
4968	497358.14	3276819.87	Картометрический метод	5.0	Закрепление отсутствует
4969	497356.51	3276818.97	Картометрический метод	5.0	Закрепление отсутствует
4970	497352.44	3276825.66	Картометрический метод	5.0	Закрепление отсутствует
4971	497348.52	3276832.78	Картометрический метод	5.0	Закрепление отсутствует
4972	497351.29	3276832.64	Картометрический метод	5.0	Закрепление отсутствует
4973	497358.28	3276831.04	Картометрический метод	5.0	Закрепление отсутствует
4974	497372.86	3276837.93	Картометрический метод	5.0	Закрепление отсутствует

2. Сведения о характерных точках границ объекта

Обозначение характерных точек границ	Координаты, м		Метод определения координат характерной точки	Средняя квадратическая погрешность положения характерной точки (M _t), м	Описание обозначения точки на местности (при наличии)
	X	Y			
1	2	3	4	5	6
4975	497391.09	3276827.43	Картометрический метод	5.0	Закрепление отсутствует
4976	497426.77	3276826.44	Картометрический метод	5.0	Закрепление отсутствует
4977	497466.94	3276814.49	Картометрический метод	5.0	Закрепление отсутствует
4978	497466.95	3276816.38	Картометрический метод	5.0	Закрепление отсутствует
4979	497471.81	3276819.13	Картометрический метод	5.0	Закрепление отсутствует
4980	497472.44	3276846.47	Картометрический метод	5.0	Закрепление отсутствует
4981	497469.64	3276875.59	Картометрический метод	5.0	Закрепление отсутствует
4982	497466.65	3276896.22	Картометрический метод	5.0	Закрепление отсутствует
4983	497458.02	3276931.83	Картометрический метод	5.0	Закрепление отсутствует
4984	497443.45	3276975.93	Картометрический метод	5.0	Закрепление отсутствует
4985	497439.08	3276974.99	Картометрический метод	5.0	Закрепление отсутствует
4986	497437.72	3276978.86	Картометрический метод	5.0	Закрепление отсутствует
4987	497441.24	3276982.94	Картометрический метод	5.0	Закрепление отсутствует
4988	497418.42	3277045.82	Картометрический метод	5.0	Закрепление отсутствует
4989	497399.15	3277031.26	Картометрический метод	5.0	Закрепление отсутствует
4990	497356.82	3276981.89	Картометрический метод	5.0	Закрепление отсутствует
4991	497352.31	3276968.12	Картометрический метод	5.0	Закрепление отсутствует
4992	497344.39	3276961.47	Картометрический метод	5.0	Закрепление отсутствует
4993	497348.44	3276960.90	Картометрический метод	5.0	Закрепление отсутствует
4994	497381.91	3276943.17	Картометрический метод	5.0	Закрепление отсутствует
4995	497393.13	3276883.88	Картометрический метод	5.0	Закрепление отсутствует
4996	497325.58	3276866.45	Картометрический метод	5.0	Закрепление отсутствует
4997	497290.37	3276914.18	Картометрический метод	5.0	Закрепление отсутствует
4998	497286.64	3276911.38	Картометрический метод	5.0	Закрепление отсутствует
4999	497272.41	3276931.68	Картометрический метод	5.0	Закрепление отсутствует

2. Сведения о характерных точках границ объекта

Обозначение характерных точек границ	Координаты, м		Метод определения координат характерной точки	Средняя квадратическая погрешность положения характерной точки (M _t), м	Описание обозначения точки на местности (при наличии)
	X	Y			
1	2	3	4	5	6
5000	497275.51	3276934.03	Картометрический метод	5.0	Закрепление отсутствует
5001	497273.14	3276937.32	Картометрический метод	5.0	Закрепление отсутствует
5002	497275.95	3276948.37	Картометрический метод	5.0	Закрепление отсутствует
5003	497287.23	3276947.03	Картометрический метод	5.0	Закрепление отсутствует
5004	497303.35	3276955.13	Картометрический метод	5.0	Закрепление отсутствует
5005	497312.02	3276961.66	Картометрический метод	5.0	Закрепление отсутствует
5006	497274.38	3276952.14	Картометрический метод	5.0	Закрепление отсутствует
5007	497261.40	3276946.76	Картометрический метод	5.0	Закрепление отсутствует
5008	497259.03	3276946.41	Картометрический метод	5.0	Закрепление отсутствует
5009	497243.05	3276982.74	Картометрический метод	5.0	Закрепление отсутствует
5010	497239.58	3276990.30	Картометрический метод	5.0	Закрепление отсутствует
5011	497236.12	3277000.90	Картометрический метод	5.0	Закрепление отсутствует
5012	497230.03	3277020.01	Картометрический метод	5.0	Закрепление отсутствует
5013	497222.88	3277041.74	Картометрический метод	5.0	Закрепление отсутствует
5014	497218.63	3277055.70	Картометрический метод	5.0	Закрепление отсутствует
5015	497210.65	3277080.89	Картометрический метод	5.0	Закрепление отсутствует
5016	497203.29	3277103.10	Картометрический метод	5.0	Закрепление отсутствует
5017	497177.47	3277105.17	Картометрический метод	5.0	Закрепление отсутствует
5018	497162.03	3277106.44	Картометрический метод	5.0	Закрепление отсутствует
5019	497149.63	3277098.45	Картометрический метод	5.0	Закрепление отсутствует
5020	497179.45	3277053.63	Картометрический метод	5.0	Закрепление отсутствует
5021	497164.61	3277043.05	Картометрический метод	5.0	Закрепление отсутствует
5022	497153.69	3277056.72	Картометрический метод	5.0	Закрепление отсутствует
5023	497150.80	3277054.72	Картометрический метод	5.0	Закрепление отсутствует
5024	497130.69	3277079.29	Картометрический метод	5.0	Закрепление отсутствует

2. Сведения о характерных точках границ объекта

Обозначение характерных точек границ	Координаты, м		Метод определения координат характерной точки	Средняя квадратическая погрешность положения характерной точки (M _t), м	Описание обозначения точки на местности (при наличии)
	X	Y			
1	2	3	4	5	6
5025	497102.69	3277112.64	Картометрический метод	5.0	Закрепление отсутствует
5026	497087.11	3277131.13	Картометрический метод	5.0	Закрепление отсутствует
5027	497077.01	3277141.73	Картометрический метод	5.0	Закрепление отсутствует
5028	497067.43	3277152.61	Картометрический метод	5.0	Закрепление отсутствует
5029	497059.63	3277161.17	Картометрический метод	5.0	Закрепление отсутствует
5030	497055.37	3277167.89	Картометрический метод	5.0	Закрепление отсутствует
5031	497050.80	3277174.24	Картометрический метод	5.0	Закрепление отсутствует
5032	497046.16	3277180.41	Картометрический метод	5.0	Закрепление отсутствует
5033	497036.85	3277193.41	Картометрический метод	5.0	Закрепление отсутствует
5034	497031.22	3277201.39	Картометрический метод	5.0	Закрепление отсутствует
5035	497026.59	3277207.53	Картометрический метод	5.0	Закрепление отсутствует
5036	497020.59	3277216.09	Картометрический метод	5.0	Закрепление отсутствует
5037	497017.70	3277219.92	Картометрический метод	5.0	Закрепление отсутствует
5038	497015.10	3277230.63	Картометрический метод	5.0	Закрепление отсутствует
5039	497012.77	3277240.60	Картометрический метод	5.0	Закрепление отсутствует
5040	497009.43	3277252.23	Картометрический метод	5.0	Закрепление отсутствует
5041	497006.39	3277264.35	Картометрический метод	5.0	Закрепление отсутствует
5042	497003.55	3277274.75	Картометрический метод	5.0	Закрепление отсутствует
5043	496999.85	3277289.26	Картометрический метод	5.0	Закрепление отсутствует
5044	496997.60	3277297.97	Картометрический метод	5.0	Закрепление отсутствует
5045	496995.71	3277305.37	Картометрический метод	5.0	Закрепление отсутствует
5046	497012.07	3277324.67	Картометрический метод	5.0	Закрепление отсутствует
5047	497057.56	3277332.60	Картометрический метод	5.0	Закрепление отсутствует
5048	497069.72	3277335.05	Картометрический метод	5.0	Закрепление отсутствует
5049	497072.23	3277387.29	Картометрический метод	5.0	Закрепление отсутствует

2. Сведения о характерных точках границ объекта

Обозначение характерных точек границ	Координаты, м		Метод определения координат характерной точки	Средняя квадратическая погрешность положения характерной точки (M _t), м	Описание обозначения точки на местности (при наличии)
	X	Y			
1	2	3	4	5	6
5050	497016.58	3277388.15	Картометрический метод	5.0	Закрепление отсутствует
5051	497016.44	3277374.33	Картометрический метод	5.0	Закрепление отсутствует
5052	497008.88	3277359.62	Картометрический метод	5.0	Закрепление отсутствует
5053	497002.46	3277344.62	Картометрический метод	5.0	Закрепление отсутствует
5054	497001.03	3277340.62	Картометрический метод	5.0	Закрепление отсутствует
5055	496998.46	3277337.76	Картометрический метод	5.0	Закрепление отсутствует
5056	496992.02	3277332.20	Картометрический метод	5.0	Закрепление отсутствует
5057	496982.30	3277318.04	Картометрический метод	5.0	Закрепление отсутствует
5058	496980.02	3277315.61	Картометрический метод	5.0	Закрепление отсутствует
5059	496976.00	3277312.33	Картометрический метод	5.0	Закрепление отсутствует
5060	496969.28	3277306.38	Картометрический метод	5.0	Закрепление отсутствует
5061	496957.28	3277294.09	Картометрический метод	5.0	Закрепление отсутствует
5062	496953.56	3277287.95	Картометрический метод	5.0	Закрепление отсутствует
5063	496952.09	3277283.84	Картометрический метод	5.0	Закрепление отсутствует
5064	496950.99	3277280.80	Картометрический метод	5.0	Закрепление отсутствует
5065	496950.99	3277277.95	Картометрический метод	5.0	Закрепление отсутствует
5066	496951.99	3277275.94	Картометрический метод	5.0	Закрепление отсутствует
5067	496953.42	3277273.52	Картометрический метод	5.0	Закрепление отсутствует
5068	496953.99	3277270.66	Картометрический метод	5.0	Закрепление отсутствует
5069	496954.99	3277265.80	Картометрический метод	5.0	Закрепление отсутствует
5070	496956.56	3277260.80	Картометрический метод	5.0	Закрепление отсутствует
5071	496959.14	3277257.09	Картометрический метод	5.0	Закрепление отсутствует
5072	496961.13	3277253.65	Картометрический метод	5.0	Закрепление отсутствует
5073	496962.99	3277247.94	Картометрический метод	5.0	Закрепление отсутствует
5074	496963.99	3277240.08	Картометрический метод	5.0	Закрепление отсутствует

2. Сведения о характерных точках границ объекта

Обозначение характерных точек границ	Координаты, м		Метод определения координат характерной точки	Средняя квадратическая погрешность положения характерной точки (M _t), м	Описание обозначения точки на местности (при наличии)
	X	Y			
1	2	3	4	5	6
5075	496964.48	3277232.85	Картометрический метод	5.0	Закрепление отсутствует
5076	496966.31	3277224.26	Картометрический метод	5.0	Закрепление отсутствует
5077	496968.99	3277214.69	Картометрический метод	5.0	Закрепление отсутствует
5078	496971.11	3277209.89	Картометрический метод	5.0	Закрепление отсутствует
5079	496974.21	3277205.25	Картометрический метод	5.0	Закрепление отсутствует
5080	496977.59	3277196.94	Картометрический метод	5.0	Закрепление отсутствует
5081	496985.27	3277182.20	Картометрический метод	5.0	Закрепление отсутствует
5082	496991.62	3277169.24	Картометрический метод	5.0	Закрепление отсутствует
5083	496998.80	3277157.69	Картометрический метод	5.0	Закрепление отсутствует
5084	497004.43	3277151.18	Картометрический метод	5.0	Закрепление отсутствует
5085	497014.15	3277139.95	Картометрический метод	5.0	Закрепление отсутствует
5086	497020.22	3277132.91	Картометрический метод	5.0	Закрепление отсутствует
5087	497023.60	3277128.54	Картометрический метод	5.0	Закрепление отсутствует
5088	497027.70	3277125.16	Картометрический метод	5.0	Закрепление отсутствует
5089	497036.64	3277116.48	Картометрический метод	5.0	Закрепление отсутствует
5090	497043.26	3277110.56	Картометрический метод	5.0	Закрепление отсутствует
5091	497054.25	3277103.66	Картометрический метод	5.0	Закрепление отсутствует
5092	497058.61	3277099.15	Картометрический метод	5.0	Закрепление отсутствует
5093	497074.77	3277085.55	Картометрический метод	5.0	Закрепление отсутствует
5094	497086.89	3277074.56	Картометрический метод	5.0	Закрепление отсутствует
5095	497090.27	3277069.64	Картометрический метод	5.0	Закрепление отсутствует
5096	497093.93	3277064.14	Картометрический метод	5.0	Закрепление отсутствует
5097	497097.59	3277058.23	Картометрический метод	5.0	Закрепление отсутствует
5098	497099.57	3277053.02	Картометрический метод	5.0	Закрепление отсутствует
5099	497099.57	3277049.63	Картометрический метод	5.0	Закрепление отсутствует

2. Сведения о характерных точках границ объекта

Обозначение характерных точек границ	Координаты, м		Метод определения координат характерной точки	Средняя квадратическая погрешность положения характерной точки (M _t), м	Описание обозначения точки на местности (при наличии)
	X	Y			
1	2	3	4	5	6
5100	497099.29	3277047.38	Картометрический метод	5.0	Закрепление отсутствует
5101	497098.16	3277044.71	Картометрический метод	5.0	Закрепление отсутствует
5102	497098.30	3277042.03	Картометрический метод	5.0	Закрепление отсутствует
5103	497098.58	3277038.93	Картометрический метод	5.0	Закрепление отсутствует
5104	497101.25	3277034.28	Картометрический метод	5.0	Закрепление отсутствует
5105	497107.68	3277025.30	Картометрический метод	5.0	Закрепление отсутствует
5106	497114.17	3277018.81	Картометрический метод	5.0	Закрепление отсутствует
5107	497120.38	3277012.90	Картометрический метод	5.0	Закрепление отсутствует
5108	497123.20	3277011.21	Картометрический метод	5.0	Закрепление отсутствует
5109	497127.42	3277009.95	Картометрический метод	5.0	Закрепление отсутствует
5110	497132.07	3277009.52	Картометрический метод	5.0	Закрепление отсутствует
5111	497139.26	3277007.69	Картометрический метод	5.0	Закрепление отсутствует
5112	497146.17	3277004.03	Картометрический метод	5.0	Закрепление отсутствует
5113	497162.27	3276992.38	Картометрический метод	5.0	Закрепление отсутствует
5114	497179.75	3276975.75	Картометрический метод	5.0	Закрепление отсутствует
5115	497196.23	3276960.82	Картометрический метод	5.0	Закрепление отсутствует
5116	497200.74	3276958.15	Картометрический метод	5.0	Закрепление отсутствует
5117	497203.13	3276956.60	Картометрический метод	5.0	Закрепление отсутствует
5118	497207.51	3276951.95	Картометрический метод	5.0	Закрепление отсутствует
5119	497214.47	3276945.65	Картометрический метод	5.0	Закрепление отсутствует
5120	497226.14	3276934.13	Картометрический метод	5.0	Закрепление отсутствует
5121	497233.89	3276927.22	Картометрический метод	5.0	Закрепление отсутствует
5122	497241.76	3276920.75	Картометрический метод	5.0	Закрепление отсутствует
5123	497245.71	3276917.50	Картометрический метод	5.0	Закрепление отсутствует
5124	497256.53	3276908.37	Картометрический метод	5.0	Закрепление отсутствует

2. Сведения о характерных точках границ объекта					
Обозначение характерных точек границ	Координаты, м		Метод определения координат характерной точки	Средняя квадратическая погрешность положения характерной точки (M _t), м	Описание обозначения точки на местности (при наличии)
	X	Y			
1	2	3	4	5	6
5125	497262.46	3276901.20	Картометрический метод	5.0	Закрепление отсутствует
5126	497265.98	3276898.23	Картометрический метод	5.0	Закрепление отсутствует
5127	497269.22	3276896.54	Картометрический метод	5.0	Закрепление отсутствует
5128	497272.99	3276892.76	Картометрический метод	5.0	Закрепление отсутствует
5129	497280.46	3276883.47	Картометрический метод	5.0	Закрепление отсутствует
5130	497285.81	3276876.70	Картометрический метод	5.0	Закрепление отсутствует
4915	497287.61	3276874.79	Картометрический метод	5.0	Закрепление отсутствует
5131	499030.31	3278954.75	Картометрический метод	5.0	Закрепление отсутствует
5132	499043.62	3278981.56	Картометрический метод	5.0	Закрепление отсутствует
5133	499051.96	3279001.86	Картометрический метод	5.0	Закрепление отсутствует
5134	499062.38	3279023.36	Картометрический метод	5.0	Закрепление отсутствует
5135	499072.57	3279047.73	Картометрический метод	5.0	Закрепление отсутствует
5136	499079.22	3279061.91	Картометрический метод	5.0	Закрепление отсутствует
5137	499083.21	3279072.11	Картометрический метод	5.0	Закрепление отсутствует
5138	499084.32	3279077.87	Картометрический метод	5.0	Закрепление отсутствует
5139	499083.43	3279082.97	Картометрический метод	5.0	Закрепление отсутствует
5140	499079.67	3279090.27	Картометрический метод	5.0	Закрепление отсутствует
5141	499073.68	3279096.92	Картометрический метод	5.0	Закрепление отсутствует
5142	499068.58	3279100.03	Картометрический метод	5.0	Закрепление отсутствует
5143	499065.48	3279099.80	Картометрический метод	5.0	Закрепление отсутствует
5144	499059.72	3279098.03	Картометрический метод	5.0	Закрепление отсутствует
5145	499052.46	3279093.15	Картометрический метод	5.0	Закрепление отсутствует
5146	499047.58	3279086.50	Картометрический метод	5.0	Закрепление отсутствует
5147	499039.38	3279072.10	Картометрический метод	5.0	Закрепление отсутствует
5148	499032.50	3279061.47	Картометрический метод	5.0	Закрепление отсутствует

2. Сведения о характерных точках границ объекта

Обозначение характерных точек границ	Координаты, м		Метод определения координат характерной точки	Средняя квадратическая погрешность положения характерной точки (M _t), м	Описание обозначения точки на местности (при наличии)
	X	Y			
1	2	3	4	5	6
5149	499024.74	3279048.17	Картометрический метод	5.0	Закрепление отсутствует
5150	499017.20	3279036.65	Картометрический метод	5.0	Закрепление отсутствует
5151	499014.54	3279029.33	Картометрический метод	5.0	Закрепление отсутствует
5152	499010.77	3279019.59	Картометрический метод	5.0	Закрепление отсутствует
5153	499002.57	3279000.52	Картометрический метод	5.0	Закрепление отсутствует
5154	498995.70	3278986.12	Картометрический метод	5.0	Закрепление отсутствует
5155	498991.98	3278980.21	Картометрический метод	5.0	Закрепление отсутствует
5156	498987.54	3278975.11	Картометрический метод	5.0	Закрепление отсутствует
5157	498986.21	3278971.79	Картометрический метод	5.0	Закрепление отсутствует
5158	498987.09	3278965.36	Картометрический метод	5.0	Закрепление отсутствует
5159	498988.20	3278957.39	Картометрический метод	5.0	Закрепление отсутствует
5160	498987.98	3278945.86	Картометрический метод	5.0	Закрепление отсутствует
5161	498987.54	3278931.90	Картометрический метод	5.0	Закрепление отсутствует
5162	498987.76	3278927.91	Картометрический метод	5.0	Закрепление отсутствует
5163	498990.86	3278919.94	Картометрический метод	5.0	Закрепление отсутствует
5164	498992.64	3278914.84	Картометрический метод	5.0	Закрепление отсутствует
5165	498994.20	3278912.18	Картометрический метод	5.0	Закрепление отсутствует
5166	498996.19	3278911.08	Картометрический метод	5.0	Закрепление отсутствует
5167	498998.41	3278911.30	Картометрический метод	5.0	Закрепление отсутствует
5168	499004.17	3278913.95	Картометрический метод	5.0	Закрепление отсутствует
5169	499007.72	3278916.61	Картометрический метод	5.0	Закрепление отсутствует
5170	499008.82	3278918.83	Картометрический метод	5.0	Закрепление отсутствует
5171	499008.82	3278920.83	Картометрический метод	5.0	Закрепление отсутствует
5172	499008.38	3278923.04	Картометрический метод	5.0	Закрепление отсутствует
5173	499008.59	3278924.60	Картометрический метод	5.0	Закрепление отсутствует

2. Сведения о характерных точках границ объекта

Обозначение характерных точек границ	Координаты, м		Метод определения координат характерной точки	Средняя квадратическая погрешность положения характерной точки (M _t), м	Описание обозначения точки на местности (при наличии)
	X	Y			
1	2	3	4	5	6
5174	499020.12	3278939.45	Картометрический метод	5.0	Закрепление отсутствует
5131	499030.31	3278954.75	Картометрический метод	5.0	Закрепление отсутствует
5175	499300.35	3277753.09	Картометрический метод	5.0	Закрепление отсутствует
5176	499291.08	3277778.23	Картометрический метод	5.0	Закрепление отсутствует
5177	499282.19	3277783.18	Картометрический метод	5.0	Закрепление отсутствует
5178	499281.80	3277807.22	Картометрический метод	5.0	Закрепление отсутствует
5179	499284.15	3277824.04	Картометрический метод	5.0	Закрепление отсутствует
5180	499291.34	3277841.68	Картометрический метод	5.0	Закрепление отсутствует
5181	499277.19	3277875.44	Картометрический метод	5.0	Закрепление отсутствует
5182	499219.50	3277940.17	Картометрический метод	5.0	Закрепление отсутствует
5183	499197.35	3277939.54	Картометрический метод	5.0	Закрепление отсутствует
5184	499172.03	3277946.50	Картометрический метод	5.0	Закрепление отсутствует
5185	499139.75	3277966.12	Картометрический метод	5.0	Закрепление отсутствует
5186	499114.42	3277959.16	Картометрический метод	5.0	Закрепление отсутствует
5187	499102.41	3277946.50	Картометрический метод	5.0	Закрепление отсутствует
5188	499107.47	3277921.18	Картометрический метод	5.0	Закрепление отсутствует
5189	499118.80	3277911.88	Картометрический метод	5.0	Закрепление отсутствует
5190	499127.09	3277905.36	Картометрический метод	5.0	Закрепление отсутствует
5191	499160.01	3277891.43	Картометрический метод	5.0	Закрепление отсутствует
5192	499189.12	3277876.87	Картометрический метод	5.0	Закрепление отсутствует
5193	499224.05	3277866.18	Картометрический метод	5.0	Закрепление отсутствует
5194	499224.93	3277863.73	Картометрический метод	5.0	Закрепление отсутствует
5195	499226.50	3277861.99	Картометрический метод	5.0	Закрепление отсутствует
5196	499229.47	3277857.62	Картометрический метод	5.0	Закрепление отсутствует
5197	499233.14	3277855.52	Картометрический метод	5.0	Закрепление отсутствует

2. Сведения о характерных точках границ объекта					
Обозначение характерных точек границ	Координаты, м		Метод определения координат характерной точки	Средняя квадратическая погрешность положения характерной точки (M _t), м	Описание обозначения точки на местности (при наличии)
	X	Y			
1	2	3	4	5	6
5198	499237.86	3277840.16	Картометрический метод	5.0	Закрепление отсутствует
5199	499230.26	3277807.88	Картометрический метод	5.0	Закрепление отсутствует
5200	499226.46	3277795.22	Картометрический метод	5.0	Закрепление отсутствует
5201	499223.30	3277776.24	Картометрический метод	5.0	Закрепление отсутствует
5202	499228.36	3277757.25	Картометрический метод	5.0	Закрепление отсутствует
5203	499236.59	3277731.30	Картометрический метод	5.0	Закрепление отсутствует
5204	499257.70	3277706.83	Картометрический метод	5.0	Закрепление отсутствует
5205	499279.00	3277696.48	Картометрический метод	5.0	Закрепление отсутствует
5206	499293.56	3277700.92	Картометрический метод	5.0	Закрепление отсутствует
5207	499288.75	3277724.69	Картометрический метод	5.0	Закрепление отсутствует
5208	499291.75	3277741.88	Картометрический метод	5.0	Закрепление отсутствует
5175	499300.35	3277753.09	Картометрический метод	5.0	Закрепление отсутствует
5209	500123.25	3283578.71	Картометрический метод	5.0	Закрепление отсутствует
5210	500104.34	3283605.87	Картометрический метод	5.0	Закрепление отсутствует
5211	500102.09	3283609.06	Картометрический метод	5.0	Закрепление отсутствует
5212	500079.47	3283585.16	Картометрический метод	5.0	Закрепление отсутствует
5213	500063.70	3283565.96	Картометрический метод	5.0	Закрепление отсутствует
5214	500060.04	3283559.76	Картометрический метод	5.0	Закрепление отсутствует
5215	500070.38	3283562.61	Картометрический метод	5.0	Закрепление отсутствует
5216	500105.01	3283573.31	Картометрический метод	5.0	Закрепление отсутствует
5209	500123.25	3283578.71	Картометрический метод	5.0	Закрепление отсутствует
5362	500313.79	3284008.05	Картометрический метод	5.0	Закрепление отсутствует
5361	500303.45	3283996.94	Картометрический метод	5.0	Закрепление отсутствует
5360	500285.09	3283979.11	Картометрический метод	5.0	Закрепление отсутствует
5359	500264.16	3283951.73	Картометрический метод	5.0	Закрепление отсутствует

2. Сведения о характерных точках границ объекта					
Обозначение характерных точек границ	Координаты, м		Метод определения координат характерной точки	Средняя квадратическая погрешность положения характерной точки (M _t), м	Описание обозначения точки на местности (при наличии)
	X	Y			
1	2	3	4	5	6
5358	500218.93	3283897.21	Картометрический метод	5.0	Закрепление отсутствует
5357	500193.08	3283861.55	Картометрический метод	5.0	Закрепление отсутствует
5356	500178.35	3283843.98	Картометрический метод	5.0	Закрепление отсутствует
5355	500168.01	3283832.35	Картометрический метод	5.0	Закрепление отсутствует
5354	500133.64	3283793.08	Картометрический метод	5.0	Закрепление отсутствует
5353	500127.43	3283780.16	Картометрический метод	5.0	Закрепление отсутствует
5352	500115.80	3283751.74	Картометрический метод	5.0	Закрепление отсутствует
5351	500112.18	3283741.92	Картометрический метод	5.0	Закрепление отсутствует
5350	500107.02	3283735.46	Картометрический метод	5.0	Закрепление отсутствует
5349	500097.44	3283719.96	Картометрический метод	5.0	Закрепление отсутствует
5348	500085.56	3283705.75	Картометрический метод	5.0	Закрепление отсутствует
5347	500078.84	3283692.31	Картометрический метод	5.0	Закрепление отсутствует
5346	500061.52	3283683.01	Картометрический метод	5.0	Закрепление отсутствует
5345	499997.94	3283646.06	Картометрический метод	5.0	Закрепление отсутствует
5344	499963.30	3283629.78	Картометрический метод	5.0	Закрепление отсутствует
5343	499928.15	3283604.98	Картометрический метод	5.0	Закрепление отсутствует
5342	499888.35	3283568.54	Картометрический метод	5.0	Закрепление отсутствует
5341	499864.56	3283541.67	Картометрический метод	5.0	Закрепление отсутствует
5340	499768.41	3283422.04	Картометрический метод	5.0	Закрепление отсутствует
5339	499764.80	3283415.84	Картометрический метод	5.0	Закрепление отсутствует
5338	499765.84	3283408.09	Картометрический метод	5.0	Закрепление отсутствует
5337	499746.45	3283385.09	Картометрический метод	5.0	Закрепление отсутствует
5336	499727.32	3283363.91	Картометрический метод	5.0	Закрепление отсутствует
5335	499700.70	3283321.53	Картометрический метод	5.0	Закрепление отсутствует
5334	499652.63	3283237.56	Картометрический метод	5.0	Закрепление отсутствует

2. Сведения о характерных точках границ объекта

Обозначение характерных точек границ	Координаты, м		Метод определения координат характерной точки	Средняя квадратическая погрешность положения характерной точки (M _t), м	Описание обозначения точки на местности (при наличии)
	X	Y			
1	2	3	4	5	6
5333	499638.15	3283208.88	Картометрический метод	5.0	Закрепление отсутствует
5332	499616.70	3283169.60	Картометрический метод	5.0	Закрепление отсутствует
5331	499600.93	3283148.93	Картометрический метод	5.0	Закрепление отсутствует
5330	499614.43	3283132.19	Картометрический метод	5.0	Закрепление отсутствует
5329	499632.01	3283157.23	Картометрический метод	5.0	Закрепление отсутствует
5328	499660.65	3283194.05	Картометрический метод	5.0	Закрепление отсутствует
5327	499695.98	3283232.95	Картометрический метод	5.0	Закрепление отсутствует
5326	499731.90	3283268.49	Картометрический метод	5.0	Закрепление отсутствует
5325	499733.43	3283269.91	Картометрический метод	5.0	Закрепление отсутствует
5324	499706.24	3283291.47	Картометрический метод	5.0	Закрепление отсутствует
5323	499761.24	3283365.00	Картометрический метод	5.0	Закрепление отсутствует
5322	499809.03	3283431.04	Картометрический метод	5.0	Закрепление отсутствует
5321	499850.03	3283482.23	Картометрический метод	5.0	Закрепление отсутствует
5320	499884.68	3283519.70	Картометрический метод	5.0	Закрепление отсутствует
5319	499910.56	3283546.42	Картометрический метод	5.0	Закрепление отсутствует
5318	499931.63	3283567.06	Картометрический метод	5.0	Закрепление отсутствует
5317	499953.30	3283584.95	Картометрический метод	5.0	Закрепление отсутствует
5316	499983.94	3283607.91	Картометрический метод	5.0	Закрепление отсутствует
5315	499981.37	3283610.39	Картометрический метод	5.0	Закрепление отсутствует
5314	500014.61	3283636.25	Картометрический метод	5.0	Закрепление отсутствует
5313	500034.55	3283649.11	Картометрический метод	5.0	Закрепление отсутствует
5312	500043.04	3283655.75	Картометрический метод	5.0	Закрепление отсутствует
5311	500059.58	3283668.33	Картометрический метод	5.0	Закрепление отсутствует
5310	500074.43	3283680.63	Картометрический метод	5.0	Закрепление отсутствует
5309	500076.41	3283678.57	Картометрический метод	5.0	Закрепление отсутствует

2. Сведения о характерных точках границ объекта					
Обозначение характерных точек границ	Координаты, м		Метод определения координат характерной точки	Средняя квадратическая погрешность положения характерной точки (M _t), м	Описание обозначения точки на местности (при наличии)
	X	Y			
1	2	3	4	5	6
5308	500090.29	3283662.71	Картометрический метод	5.0	Закрепление отсутствует
5307	500098.78	3283653.43	Картометрический метод	5.0	Закрепление отсутствует
5306	500103.10	3283648.40	Картометрический метод	5.0	Закрепление отсутствует
5305	500105.15	3283643.44	Картометрический метод	5.0	Закрепление отсутствует
5304	500105.58	3283637.50	Картометрический метод	5.0	Закрепление отсутствует
5303	500106.58	3283631.70	Картометрический метод	5.0	Закрепление отсутствует
5302	500108.42	3283624.34	Картометрический метод	5.0	Закрепление отсутствует
5301	500115.07	3283615.70	Картометрический метод	5.0	Закрепление отсутствует
5300	500131.35	3283610.02	Картометрический метод	5.0	Закрепление отсутствует
5299	500137.72	3283606.26	Картометрический метод	5.0	Закрепление отсутствует
5298	500146.14	3283601.65	Картометрический метод	5.0	Закрепление отсутствует
5297	500153.00	3283598.04	Картометрический метод	5.0	Закрепление отсутствует
5296	500163.46	3283594.04	Картометрический метод	5.0	Закрепление отсутствует
5295	500172.02	3283598.14	Картометрический метод	5.0	Закрепление отсутствует
5294	500177.81	3283602.44	Картометрический метод	5.0	Закрепление отсутствует
5293	500177.42	3283603.40	Картометрический метод	5.0	Закрепление отсутствует
5292	500150.17	3283614.40	Картометрический метод	5.0	Закрепление отсутствует
5291	500136.23	3283619.93	Картометрический метод	5.0	Закрепление отсутствует
5290	500127.92	3283626.13	Картометрический метод	5.0	Закрепление отсутствует
5289	500125.00	3283642.43	Картометрический метод	5.0	Закрепление отсутствует
5288	500119.05	3283653.62	Картометрический метод	5.0	Закрепление отсутствует
5287	500111.40	3283667.36	Картометрический метод	5.0	Закрепление отсутствует
5286	500106.36	3283670.70	Картометрический метод	5.0	Закрепление отсутствует
5285	500098.93	3283675.09	Картометрический метод	5.0	Закрепление отсутствует
5284	500086.82	3283683.67	Картометрический метод	5.0	Закрепление отсутствует

2. Сведения о характерных точках границ объекта

Обозначение характерных точек границ	Координаты, м		Метод определения координат характерной точки	Средняя квадратическая погрешность положения характерной точки (M _t), м	Описание обозначения точки на местности (при наличии)
	X	Y			
1	2	3	4	5	6
5283	500089.51	3283686.86	Картометрический метод	5.0	Закрепление отсутствует
5282	500121.83	3283731.68	Картометрический метод	5.0	Закрепление отсутствует
5281	500135.06	3283769.48	Картометрический метод	5.0	Закрепление отсутствует
5280	500137.69	3283774.67	Картометрический метод	5.0	Закрепление отсутствует
5279	500176.52	3283813.51	Картометрический метод	5.0	Закрепление отсутствует
5278	500188.84	3283808.72	Картометрический метод	5.0	Закрепление отсутствует
5277	500223.49	3283794.86	Картометрический метод	5.0	Закрепление отсутствует
5276	500239.09	3283793.01	Картометрический метод	5.0	Закрепление отсутствует
5275	500280.75	3283803.89	Картометрический метод	5.0	Закрепление отсутствует
5274	500285.44	3283804.65	Картометрический метод	5.0	Закрепление отсутствует
5273	500300.71	3283800.47	Картометрический метод	5.0	Закрепление отсутствует
5272	500303.70	3283803.35	Картометрический метод	5.0	Закрепление отсутствует
5271	500318.43	3283798.76	Картометрический метод	5.0	Закрепление отсутствует
5270	500326.74	3283794.93	Картометрический метод	5.0	Закрепление отсутствует
5269	500325.44	3283792.70	Картометрический метод	5.0	Закрепление отсутствует
5268	500340.95	3283779.97	Картометрический метод	5.0	Закрепление отсутствует
5267	500350.22	3283774.60	Картометрический метод	5.0	Закрепление отсутствует
5266	500364.03	3283756.98	Картометрический метод	5.0	Закрепление отсутствует
5265	500371.70	3283744.24	Картометрический метод	5.0	Закрепление отсутствует
5264	500372.28	3283743.22	Картометрический метод	5.0	Закрепление отсутствует
5263	500374.64	3283744.46	Картометрический метод	5.0	Закрепление отсутствует
5262	500379.23	3283746.11	Картометрический метод	5.0	Закрепление отсутствует
5261	500384.52	3283746.40	Картометрический метод	5.0	Закрепление отсутствует
5260	500387.28	3283751.24	Картометрический метод	5.0	Закрепление отсутствует
5259	500392.60	3283750.24	Картометрический метод	5.0	Закрепление отсутствует

2. Сведения о характерных точках границ объекта					
Обозначение характерных точек границ	Координаты, м		Метод определения координат характерной точки	Средняя квадратическая погрешность положения характерной точки (M _t), м	Описание обозначения точки на местности (при наличии)
	X	Y			
1	2	3	4	5	6
5258	500421.75	3283760.58	Картометрический метод	5.0	Закрепление отсутствует
5257	500421.56	3283765.82	Картометрический метод	5.0	Закрепление отсутствует
5256	500424.29	3283766.83	Картометрический метод	5.0	Закрепление отсутствует
5255	500419.09	3283802.66	Картометрический метод	5.0	Закрепление отсутствует
5254	500414.19	3283786.38	Картометрический метод	5.0	Закрепление отсутствует
5253	500399.97	3283771.94	Картометрический метод	5.0	Закрепление отсутствует
5252	500387.46	3283757.45	Картометрический метод	5.0	Закрепление отсутствует
5251	500381.09	3283762.90	Картометрический метод	5.0	Закрепление отсутствует
5250	500359.79	3283780.76	Картометрический метод	5.0	Закрепление отсутствует
5249	500353.20	3283789.68	Картометрический метод	5.0	Закрепление отсутствует
5248	500346.83	3283794.08	Картометрический метод	5.0	Закрепление отсутствует
5247	500325.53	3283808.32	Картометрический метод	5.0	Закрепление отсутствует
5246	500317.18	3283813.56	Картометрический метод	5.0	Закрепление отсутствует
5245	500302.04	3283825.33	Картометрический метод	5.0	Закрепление отсутствует
5244	500265.38	3283843.90	Картометрический метод	5.0	Закрепление отсутствует
5243	500255.77	3283827.21	Картометрический метод	5.0	Закрепление отсутствует
5242	500230.66	3283811.70	Картометрический метод	5.0	Закрепление отсутствует
5241	500198.84	3283828.07	Картометрический метод	5.0	Закрепление отсутствует
5240	500200.30	3283833.36	Картометрический метод	5.0	Закрепление отсутствует
5239	500196.77	3283834.92	Картометрический метод	5.0	Закрепление отсутствует
5238	500212.32	3283856.48	Картометрический метод	5.0	Закрепление отсутствует
5237	500220.94	3283866.95	Картометрический метод	5.0	Закрепление отсутствует
5236	500256.15	3283908.59	Картометрический метод	5.0	Закрепление отсутствует
5235	500261.81	3283913.32	Картометрический метод	5.0	Закрепление отсутствует
5234	500268.29	3283917.28	Картометрический метод	5.0	Закрепление отсутствует

2. Сведения о характерных точках границ объекта					
Обозначение характерных точек границ	Координаты, м		Метод определения координат характерной точки	Средняя квадратическая погрешность положения характерной точки (M _t), м	Описание обозначения точки на местности (при наличии)
	X	Y			
1	2	3	4	5	6
5233	500258.02	3283926.88	Картометрический метод	5.0	Закрепление отсутствует
5232	500270.67	3283938.75	Картометрический метод	5.0	Закрепление отсутствует
5231	500273.71	3283942.50	Картометрический метод	5.0	Закрепление отсутствует
5230	500277.46	3283948.79	Картометрический метод	5.0	Закрепление отсутствует
5229	500284.74	3283960.53	Картометрический метод	5.0	Закрепление отсутствует
5228	500288.13	3283964.70	Картометрический метод	5.0	Закрепление отсутствует
5227	500294.64	3283967.88	Картометрический метод	5.0	Закрепление отсутствует
5226	500296.69	3283970.36	Картометрический метод	5.0	Закрепление отсутствует
5225	500302.06	3283977.64	Картометрический метод	5.0	Закрепление отсутствует
5224	500310.69	3283989.38	Картометрический метод	5.0	Закрепление отсутствует
5223	500328.63	3283977.86	Картометрический метод	5.0	Закрепление отсутствует
5222	500331.88	3283976.16	Картометрический метод	5.0	Закрепление отсутствует
5221	500334.99	3283980.07	Картометрический метод	5.0	Закрепление отсутствует
5220	500342.55	3283995.75	Картометрический метод	5.0	Закрепление отсутствует
5219	500381.25	3283992.67	Картометрический метод	5.0	Закрепление отсутствует
5218	500381.27	3283992.69	Картометрический метод	5.0	Закрепление отсутствует
5217	500318.44	3284018.13	Картометрический метод	5.0	Закрепление отсутствует
5362	500313.79	3284008.05	Картометрический метод	5.0	Закрепление отсутствует
5377	500176.61	3283577.46	Картометрический метод	5.0	Закрепление отсутствует
5376	500177.99	3283569.64	Картометрический метод	5.0	Закрепление отсутствует
5375	500177.15	3283537.16	Картометрический метод	5.0	Закрепление отсутствует
5374	500176.45	3283527.82	Картометрический метод	5.0	Закрепление отсутствует
5373	500169.39	3283510.21	Картометрический метод	5.0	Закрепление отсутствует
5372	500155.53	3283502.65	Картометрический метод	5.0	Закрепление отсутствует
5371	500143.29	3283495.44	Картометрический метод	5.0	Закрепление отсутствует

2. Сведения о характерных точках границ объекта					
Обозначение характерных точек границ	Координаты, м		Метод определения координат характерной точки	Средняя квадратическая погрешность положения характерной точки (M _t), м	Описание обозначения точки на местности (при наличии)
	X	Y			
1	2	3	4	5	6
5370	500129.32	3283487.04	Картометрический метод	5.0	Закрепление отсутствует
5369	500154.79	3283491.40	Картометрический метод	5.0	Закрепление отсутствует
5368	500189.08	3283510.10	Картометрический метод	5.0	Закрепление отсутствует
5367	500221.90	3283528.11	Картометрический метод	5.0	Закрепление отсутствует
5366	500209.59	3283542.02	Картометрический метод	5.0	Закрепление отсутствует
5365	500192.15	3283570.56	Картометрический метод	5.0	Закрепление отсутствует
5364	500186.66	3283580.80	Картометрический метод	5.0	Закрепление отсутствует
5363	500185.60	3283583.40	Картометрический метод	5.0	Закрепление отсутствует
5377	500176.61	3283577.46	Картометрический метод	5.0	Закрепление отсутствует
5381	500379.06	3283723.21	Картометрический метод	5.0	Закрепление отсутствует
5380	500380.38	3283720.07	Картометрический метод	5.0	Закрепление отсутствует
5379	500442.70	3283663.49	Картометрический метод	5.0	Закрепление отсутствует
5378	500428.28	3283742.72	Картометрический метод	5.0	Закрепление отсутствует
5381	500379.06	3283723.21	Картометрический метод	5.0	Закрепление отсутствует
5382	504722.45	3285381.20	Картометрический метод	5.0	Закрепление отсутствует
5383	504722.16	3285381.93	Картометрический метод	5.0	Закрепление отсутствует
5384	504721.34	3285389.20	Картометрический метод	5.0	Закрепление отсутствует
5385	504720.75	3285393.02	Картометрический метод	5.0	Закрепление отсутствует
5386	504710.19	3285414.24	Картометрический метод	5.0	Закрепление отсутствует
5387	504704.83	3285424.90	Картометрический метод	5.0	Закрепление отсутствует
5388	504700.32	3285435.54	Картометрический метод	5.0	Закрепление отсутствует
5389	504693.53	3285449.36	Картометрический метод	5.0	Закрепление отсутствует
5390	504690.59	3285452.80	Картометрический метод	5.0	Закрепление отсутствует
5391	504689.33	3285454.87	Картометрический метод	5.0	Закрепление отсутствует
5392	504686.60	3285463.95	Картометрический метод	5.0	Закрепление отсутствует

2. Сведения о характерных точках границ объекта

Обозначение характерных точек границ	Координаты, м		Метод определения координат характерной точки	Средняя квадратическая погрешность положения характерной точки (M _t), м	Описание обозначения точки на местности (при наличии)
	X	Y			
1	2	3	4	5	6
5393	504684.57	3285468.31	Картометрический метод	5.0	Закрепление отсутствует
5394	504682.25	3285470.62	Картометрический метод	5.0	Закрепление отсутствует
5395	504681.36	3285474.38	Картометрический метод	5.0	Закрепление отсутствует
5396	504678.23	3285480.96	Картометрический метод	5.0	Закрепление отсутствует
5397	504672.49	3285490.15	Картометрический метод	5.0	Закрепление отсутствует
5398	504668.58	3285497.30	Картометрический метод	5.0	Закрепление отсутствует
5399	504663.69	3285504.87	Картометрический метод	5.0	Закрепление отсутствует
5400	504658.66	3285511.75	Картометрический метод	5.0	Закрепление отсутствует
5401	504652.26	3285518.27	Картометрический метод	5.0	Закрепление отсутствует
5402	504650.00	3285521.99	Картометрический метод	5.0	Закрепление отсутствует
5403	504646.88	3285526.87	Картометрический метод	5.0	Закрепление отсутствует
5404	504643.33	3285533.80	Картометрический метод	5.0	Закрепление отсутствует
5405	504641.34	3285538.97	Картометрический метод	5.0	Закрепление отсутствует
5406	504638.78	3285545.19	Картометрический метод	5.0	Закрепление отсутствует
5407	504632.72	3285557.10	Картометрический метод	5.0	Закрепление отсутствует
5408	504628.66	3285562.03	Картометрический метод	5.0	Закрепление отсутствует
5409	504624.19	3285565.05	Картометрический метод	5.0	Закрепление отсутствует
5410	504621.00	3285568.82	Картометрический метод	5.0	Закрепление отсутствует
5411	504610.01	3285587.65	Картометрический метод	5.0	Закрепление отсутствует
5412	504605.80	3285592.29	Картометрический метод	5.0	Закрепление отсутствует
5413	504602.17	3285594.90	Картометрический метод	5.0	Закрепление отсутствует
5414	504595.09	3285598.08	Картометрический метод	5.0	Закрепление отсутствует
5415	504590.16	3285600.99	Картометрический метод	5.0	Закрепление отсутствует
5416	504584.93	3285605.77	Картометрический метод	5.0	Закрепление отсутствует
5417	504580.62	3285608.79	Картометрический метод	5.0	Закрепление отсутствует

2. Сведения о характерных точках границ объекта

Обозначение характерных точек границ	Координаты, м		Метод определения координат характерной точки	Средняя квадратическая погрешность положения характерной точки (M _t), м	Описание обозначения точки на местности (при наличии)
	X	Y			
1	2	3	4	5	6
5418	504557.46	3285616.03	Картометрический метод	5.0	Закрепление отсутствует
5419	504544.11	3285617.62	Картометрический метод	5.0	Закрепление отсутствует
5420	504535.98	3285619.62	Картометрический метод	5.0	Закрепление отсутствует
5421	504517.78	3285624.57	Картометрический метод	5.0	Закрепление отсутствует
5422	504512.26	3285628.20	Картометрический метод	5.0	Закрепление отсутствует
5423	504506.89	3285630.96	Картометрический метод	5.0	Закрепление отсутствует
5424	504498.19	3285632.70	Картометрический метод	5.0	Закрепление отсутствует
5425	504493.55	3285634.73	Картометрический метод	5.0	Закрепление отсутствует
5426	504489.83	3285636.86	Картометрический метод	5.0	Закрепление отсутствует
5427	504476.68	3285648.17	Картометрический метод	5.0	Закрепление отсутствует
5428	504471.11	3285653.51	Картометрический метод	5.0	Закрепление отсутствует
5429	504465.30	3285660.36	Картометрический метод	5.0	Закрепление отсутствует
5430	504459.76	3285669.18	Картометрический метод	5.0	Закрепление отсутствует
5431	504453.05	3285680.57	Картометрический метод	5.0	Закрепление отсутствует
5432	504449.82	3285686.28	Картометрический метод	5.0	Закрепление отсутствует
5433	504446.34	3285694.84	Картометрический метод	5.0	Закрепление отсутствует
5434	504443.14	3285706.25	Картометрический метод	5.0	Закрепление отсутствует
5435	504442.46	3285708.71	Картометрический метод	5.0	Закрепление отсутствует
5436	504441.29	3285715.09	Картометрический метод	5.0	Закрепление отсутствует
5437	504436.89	3285728.91	Картометрический метод	5.0	Закрепление отсутствует
5438	504426.09	3285721.20	Картометрический метод	5.0	Закрепление отсутствует
5439	504440.15	3285697.58	Картометрический метод	5.0	Закрепление отсутствует
5440	504449.47	3285671.91	Картометрический метод	5.0	Закрепление отсутствует
5441	504508.12	3285591.45	Картометрический метод	5.0	Закрепление отсутствует
5442	504485.95	3285554.24	Картометрический метод	5.0	Закрепление отсутствует

2. Сведения о характерных точках границ объекта

Обозначение характерных точек границ	Координаты, м		Метод определения координат характерной точки	Средняя квадратическая погрешность положения характерной точки (M _t), м	Описание обозначения точки на местности (при наличии)
	X	Y			
1	2	3	4	5	6
5443	504483.73	3285550.79	Картометрический метод	5.0	Закрепление отсутствует
5444	504488.69	3285547.25	Картометрический метод	5.0	Закрепление отсутствует
5445	504486.87	3285543.99	Картометрический метод	5.0	Закрепление отсутствует
5446	504478.94	3285528.71	Картометрический метод	5.0	Закрепление отсутствует
5447	504422.70	3285541.63	Картометрический метод	5.0	Закрепление отсутствует
5448	504403.46	3285548.17	Картометрический метод	5.0	Закрепление отсутствует
5449	504360.36	3285615.33	Картометрический метод	5.0	Закрепление отсутствует
5450	504320.48	3285572.47	Картометрический метод	5.0	Закрепление отсутствует
5451	504294.84	3285541.93	Картометрический метод	5.0	Закрепление отсутствует
5452	504230.34	3285493.15	Картометрический метод	5.0	Закрепление отсутствует
5453	504220.58	3285486.92	Картометрический метод	5.0	Закрепление отсутствует
5454	504192.78	3285520.73	Картометрический метод	5.0	Закрепление отсутствует
5455	504176.18	3285505.73	Картометрический метод	5.0	Закрепление отсутствует
5456	504187.94	3285492.55	Картометрический метод	5.0	Закрепление отсутствует
5457	504161.98	3285478.89	Картометрический метод	5.0	Закрепление отсутствует
5458	504164.34	3285471.83	Картометрический метод	5.0	Закрепление отсутствует
5459	504170.73	3285443.10	Картометрический метод	5.0	Закрепление отсутствует
5460	504156.84	3285440.57	Картометрический метод	5.0	Закрепление отсутствует
5461	504133.98	3285438.23	Картометрический метод	5.0	Закрепление отсутствует
5462	504104.65	3285430.62	Картометрический метод	5.0	Закрепление отсутствует
5463	504078.84	3285414.81	Картометрический метод	5.0	Закрепление отсутствует
5464	504073.21	3285411.20	Картометрический метод	5.0	Закрепление отсутствует
5465	504064.28	3285405.98	Картометрический метод	5.0	Закрепление отсутствует
5466	504011.16	3285366.11	Картометрический метод	5.0	Закрепление отсутствует
5467	503975.35	3285357.18	Картометрический метод	5.0	Закрепление отсутствует

2. Сведения о характерных точках границ объекта

Обозначение характерных точек границ	Координаты, м		Метод определения координат характерной точки	Средняя квадратическая погрешность положения характерной точки (M _t), м	Описание обозначения точки на местности (при наличии)
	X	Y			
1	2	3	4	5	6
5468	503939.03	3285343.73	Картометрический метод	5.0	Закрепление отсутствует
5469	503924.43	3285335.83	Картометрический метод	5.0	Закрепление отсутствует
5470	503912.99	3285305.15	Картометрический метод	5.0	Закрепление отсутствует
5471	503926.37	3285278.28	Картометрический метод	5.0	Закрепление отсутствует
5472	503881.59	3285256.03	Картометрический метод	5.0	Закрепление отсутствует
5473	503869.33	3285249.55	Картометрический метод	5.0	Закрепление отсутствует
5474	503789.13	3285205.66	Картометрический метод	5.0	Закрепление отсутствует
5475	503739.75	3285167.50	Картометрический метод	5.0	Закрепление отсутствует
5476	503728.36	3285161.36	Картометрический метод	5.0	Закрепление отсутствует
5477	503703.06	3285150.38	Картометрический метод	5.0	Закрепление отсутствует
5478	503665.93	3285123.06	Картометрический метод	5.0	Закрепление отсутствует
5479	503623.18	3285157.23	Картометрический метод	5.0	Закрепление отсутствует
5480	503622.15	3285158.11	Картометрический метод	5.0	Закрепление отсутствует
5481	503601.93	3285126.39	Картометрический метод	5.0	Закрепление отсутствует
5482	503593.34	3285111.16	Картометрический метод	5.0	Закрепление отсутствует
5483	503596.05	3285105.80	Картометрический метод	5.0	Закрепление отсутствует
5484	503593.43	3285101.50	Картометрический метод	5.0	Закрепление отсутствует
5485	503588.79	3285103.78	Картометрический метод	5.0	Закрепление отсутствует
5486	503579.65	3285089.06	Картометрический метод	5.0	Закрепление отсутствует
5487	503550.79	3285045.24	Картометрический метод	5.0	Закрепление отсутствует
5488	503553.22	3285042.81	Картометрический метод	5.0	Закрепление отсутствует
5489	503553.69	3285042.54	Картометрический метод	5.0	Закрепление отсутствует
5490	503565.09	3285055.80	Картометрический метод	5.0	Закрепление отсутствует
5491	503576.47	3285067.48	Картометрический метод	5.0	Закрепление отсутствует
5492	503582.20	3285072.86	Картометрический метод	5.0	Закрепление отсутствует

2. Сведения о характерных точках границ объекта

Обозначение характерных точек границ	Координаты, м		Метод определения координат характерной точки	Средняя квадратическая погрешность положения характерной точки (M _t), м	Описание обозначения точки на местности (при наличии)
	X	Y			
1	2	3	4	5	6
5493	503606.03	3285088.02	Картометрический метод	5.0	Закрепление отсутствует
5494	503625.77	3285098.99	Картометрический метод	5.0	Закрепление отсутствует
5495	503637.87	3285104.31	Картометрический метод	5.0	Закрепление отсутствует
5496	503645.48	3285107.88	Картометрический метод	5.0	Закрепление отсутствует
5497	503661.49	3285077.67	Картометрический метод	5.0	Закрепление отсутствует
5498	503668.30	3285064.59	Картометрический метод	5.0	Закрепление отсутствует
5499	503678.43	3285046.27	Картометрический метод	5.0	Закрепление отсутствует
5500	503747.92	3285088.01	Картометрический метод	5.0	Закрепление отсутствует
5501	503773.96	3285093.93	Картометрический метод	5.0	Закрепление отсутствует
5502	503787.24	3285098.83	Картометрический метод	5.0	Закрепление отсутствует
5503	503813.09	3285111.75	Картометрический метод	5.0	Закрепление отсутствует
5504	503823.58	3285121.09	Картометрический метод	5.0	Закрепление отсутствует
5505	503862.71	3285152.29	Картометрический метод	5.0	Закрепление отсутствует
5506	503873.52	3285157.92	Картометрический метод	5.0	Закрепление отсутствует
5507	503883.08	3285162.91	Картометрический метод	5.0	Закрепление отсутствует
5508	503930.15	3285184.08	Картометрический метод	5.0	Закрепление отсутствует
5509	503964.87	3285205.54	Картометрический метод	5.0	Закрепление отсутствует
5510	503997.59	3285226.71	Картометрический метод	5.0	Закрепление отсутствует
5511	504004.92	3285234.40	Картометрический метод	5.0	Закрепление отсутствует
5512	504008.70	3285236.22	Картометрический метод	5.0	Закрепление отсутствует
5513	504018.70	3285242.30	Картометрический метод	5.0	Закрепление отсутствует
5514	504027.28	3285247.68	Картометрический метод	5.0	Закрепление отсутствует
5515	504047.56	3285258.51	Картометрический метод	5.0	Закрепление отсутствует
5516	504053.29	3285260.93	Картометрический метод	5.0	Закрепление отсутствует
5517	504061.12	3285264.24	Картометрический метод	5.0	Закрепление отсутствует

2. Сведения о характерных точках границ объекта

Обозначение характерных точек границ	Координаты, м		Метод определения координат характерной точки	Средняя квадратическая погрешность положения характерной точки (M _t), м	Описание обозначения точки на местности (при наличии)
	X	Y			
1	2	3	4	5	6
5518	504065.85	3285266.23	Картометрический метод	5.0	Закрепление отсутствует
5519	504073.06	3285268.99	Картометрический метод	5.0	Закрепление отсутствует
5520	504082.85	3285273.21	Картометрический метод	5.0	Закрепление отсутствует
5521	504105.87	3285283.13	Картометрический метод	5.0	Закрепление отсутствует
5522	504112.80	3285285.25	Картометрический метод	5.0	Закрепление отсутствует
5523	504120.22	3285283.67	Картометрический метод	5.0	Закрепление отсутствует
5524	504126.16	3285282.62	Картометрический метод	5.0	Закрепление отсутствует
5525	504133.16	3285286.81	Картометрический метод	5.0	Закрепление отсутствует
5526	504135.26	3285293.10	Картометрический метод	5.0	Закрепление отсутствует
5527	504133.86	3285302.53	Картометрический метод	5.0	Закрепление отсутствует
5528	504148.54	3285309.87	Картометрический метод	5.0	Закрепление отсутствует
5529	504160.42	3285316.16	Картометрический метод	5.0	Закрепление отсутствует
5530	504171.18	3285303.13	Картометрический метод	5.0	Закрепление отсутствует
5531	504186.27	3285306.73	Картометрический метод	5.0	Закрепление отсутствует
5532	504208.64	3285323.85	Картометрический метод	5.0	Закрепление отсутствует
5533	504212.13	3285330.84	Картометрический метод	5.0	Закрепление отсутствует
5534	504229.25	3285345.16	Картометрический метод	5.0	Закрепление отсутствует
5535	504244.97	3285354.25	Картометрический метод	5.0	Закрепление отсутствует
5536	504278.22	3285374.54	Картометрический метод	5.0	Закрепление отсутствует
5537	504300.17	3285384.79	Картометрический метод	5.0	Закрепление отсутствует
5538	504320.64	3285398.09	Картометрический метод	5.0	Закрепление отсутствует
5539	504401.23	3285451.50	Картометрический метод	5.0	Закрепление отсутствует
5540	504508.04	3285518.47	Картометрический метод	5.0	Закрепление отсутствует
5541	504512.89	3285524.94	Картометрический метод	5.0	Закрепление отсутствует
5542	504515.03	3285521.97	Картометрический метод	5.0	Закрепление отсутствует

2. Сведения о характерных точках границ объекта

Обозначение характерных точек границ	Координаты, м		Метод определения координат характерной точки	Средняя квадратическая погрешность положения характерной точки (M _t), м	Описание обозначения точки на местности (при наличии)
	X	Y			
1	2	3	4	5	6
5543	504510.44	3285507.82	Картометрический метод	5.0	Закрепление отсутствует
5544	504510.21	3285498.03	Картометрический метод	5.0	Закрепление отсутствует
5545	504508.52	3285487.90	Картометрический метод	5.0	Закрепление отсутствует
5546	504511.49	3285477.24	Картометрический метод	5.0	Закрепление отсутствует
5547	504515.34	3285464.49	Картометрический метод	5.0	Закрепление отсутствует
5548	504525.47	3285444.75	Картометрический метод	5.0	Закрепление отсутствует
5549	504542.03	3285431.11	Картометрический метод	5.0	Закрепление отсутствует
5550	504549.57	3285422.39	Картометрический метод	5.0	Закрепление отсутствует
5551	504557.44	3285416.45	Картометрический метод	5.0	Закрепление отсутствует
5552	504565.13	3285413.48	Картометрический метод	5.0	Закрепление отсутствует
5553	504574.56	3285411.90	Картометрический метод	5.0	Закрепление отсутствует
5554	504584.87	3285412.78	Картометрический метод	5.0	Закрепление отсутствует
5555	504598.72	3285414.18	Картометрический метод	5.0	Закрепление отсутствует
5556	504623.09	3285399.15	Картометрический метод	5.0	Закрепление отсутствует
5557	504632.87	3285394.61	Картометрический метод	5.0	Закрепление отсутствует
5558	504662.91	3285370.67	Картометрический метод	5.0	Закрепление отсутствует
5559	504672.26	3285367.96	Картометрический метод	5.0	Закрепление отсутствует
5560	504679.60	3285363.77	Картометрический метод	5.0	Закрепление отсутствует
5561	504704.16	3285349.10	Картометрический метод	5.0	Закрепление отсутствует
5562	504715.16	3285365.90	Картометрический метод	5.0	Закрепление отсутствует
5563	504720.56	3285376.30	Картометрический метод	5.0	Закрепление отсутствует
5564	504722.35	3285380.99	Картометрический метод	5.0	Закрепление отсутствует
5382	504722.45	3285381.20	Картометрический метод	5.0	Закрепление отсутствует
5594	504713.27	3285384.45	Картометрический метод	5.0	Закрепление отсутствует
5593	504708.79	3285379.16	Картометрический метод	5.0	Закрепление отсутствует

2. Сведения о характерных точках границ объекта

Обозначение характерных точек границ	Координаты, м		Метод определения координат характерной точки	Средняя квадратическая погрешность положения характерной точки (M _t), м	Описание обозначения точки на местности (при наличии)
	X	Y			
1	2	3	4	5	6
5592	504700.79	3285379.30	Картометрический метод	5.0	Закрепление отсутствует
5591	504694.70	3285381.00	Картометрический метод	5.0	Закрепление отсутствует
5590	504686.76	3285388.92	Картометрический метод	5.0	Закрепление отсутствует
5589	504669.03	3285410.28	Картометрический метод	5.0	Закрепление отсутствует
5588	504655.41	3285426.55	Картометрический метод	5.0	Закрепление отсутствует
5587	504628.18	3285454.21	Картометрический метод	5.0	Закрепление отсутствует
5586	504618.33	3285463.61	Картометрический метод	5.0	Закрепление отсутствует
5585	504591.60	3285492.12	Картометрический метод	5.0	Закрепление отсутствует
5584	504580.82	3285501.88	Картометрический метод	5.0	Закрепление отсутствует
5583	504568.70	3285511.57	Картометрический метод	5.0	Закрепление отсутствует
5582	504554.11	3285517.65	Картометрический метод	5.0	Закрепление отсутствует
5581	504532.30	3285521.88	Картометрический метод	5.0	Закрепление отсутствует
5580	504519.05	3285525.56	Картометрический метод	5.0	Закрепление отсутствует
5579	504514.02	3285527.11	Картометрический метод	5.0	Закрепление отсутствует
5578	504499.70	3285538.07	Картометрический метод	5.0	Закрепление отсутствует
5577	504502.07	3285542.03	Картометрический метод	5.0	Закрепление отсутствует
5576	504515.58	3285565.80	Картометрический метод	5.0	Закрепление отсутствует
5575	504543.99	3285596.89	Картометрический метод	5.0	Закрепление отсутствует
5574	504579.64	3285586.20	Картометрический метод	5.0	Закрепление отсутствует
5573	504597.19	3285565.44	Картометрический метод	5.0	Закрепление отсутствует
5572	504600.85	3285561.84	Картометрический метод	5.0	Закрепление отсутствует
5571	504631.70	3285530.91	Картометрический метод	5.0	Закрепление отсутствует
5570	504652.61	3285503.64	Картометрический метод	5.0	Закрепление отсутствует
5569	504667.98	3285471.30	Картометрический метод	5.0	Закрепление отсутствует
5568	504671.02	3285473.35	Картометрический метод	5.0	Закрепление отсутствует

2. Сведения о характерных точках границ объекта

Обозначение характерных точек границ	Координаты, м		Метод определения координат характерной точки	Средняя квадратическая погрешность положения характерной точки (M _t), м	Описание обозначения точки на местности (при наличии)
	X	Y			
1	2	3	4	5	6
5567	504677.81	3285466.98	Картометрический метод	5.0	Закрепление отсутствует
5566	504685.82	3285453.32	Картометрический метод	5.0	Закрепление отсутствует
5565	504716.59	3285386.66	Картометрический метод	5.0	Закрепление отсутствует
5594	504713.27	3285384.45	Картометрический метод	5.0	Закрепление отсутствует
5595	503537.18	3285058.84	Картометрический метод	5.0	Закрепление отсутствует
5596	503563.66	3285099.33	Картометрический метод	5.0	Закрепление отсутствует
5597	503585.29	3285136.41	Картометрический метод	5.0	Закрепление отсутствует
5598	503593.61	3285150.12	Картометрический метод	5.0	Закрепление отсутствует
5599	503590.23	3285152.75	Картометрический метод	5.0	Закрепление отсутствует
5600	503560.11	3285102.10	Картометрический метод	5.0	Закрепление отсутствует
5601	503544.00	3285083.43	Картометрический метод	5.0	Закрепление отсутствует
5602	503543.24	3285082.68	Картометрический метод	5.0	Закрепление отсутствует
5603	503531.96	3285091.24	Картометрический метод	5.0	Закрепление отсутствует
5604	503536.50	3285128.51	Картометрический метод	5.0	Закрепление отсутствует
5605	503526.42	3285173.94	Картометрический метод	5.0	Закрепление отсутствует
5606	503557.68	3285185.90	Картометрический метод	5.0	Закрепление отсутствует
5607	503546.48	3285218.35	Картометрический метод	5.0	Закрепление отсутствует
5608	503513.64	3285203.82	Картометрический метод	5.0	Закрепление отсутствует
5609	503505.18	3285230.66	Картометрический метод	5.0	Закрепление отсутствует
5610	503497.17	3285241.87	Картометрический метод	5.0	Закрепление отсутствует
5611	503485.71	3285262.67	Картометрический метод	5.0	Закрепление отсутствует
5612	503518.32	3285284.20	Картометрический метод	5.0	Закрепление отсутствует
5613	503550.56	3285306.04	Картометрический метод	5.0	Закрепление отсутствует
5614	503582.25	3285318.95	Картометрический метод	5.0	Закрепление отсутствует
5615	503616.92	3285332.52	Картометрический метод	5.0	Закрепление отсутствует

2. Сведения о характерных точках границ объекта

Обозначение характерных точек границ	Координаты, м		Метод определения координат характерной точки	Средняя квадратическая погрешность положения характерной точки (M _t), м	Описание обозначения точки на местности (при наличии)
	X	Y			
1	2	3	4	5	6
5616	503620.92	3285322.15	Картометрический метод	5.0	Закрепление отсутствует
5617	503643.11	3285330.86	Картометрический метод	5.0	Закрепление отсутствует
5618	503681.43	3285332.18	Картометрический метод	5.0	Закрепление отсутствует
5619	503688.56	3285332.73	Картометрический метод	5.0	Закрепление отсутствует
5620	503723.50	3285340.05	Картометрический метод	5.0	Закрепление отсутствует
5621	503730.01	3285340.45	Картометрический метод	5.0	Закрепление отсутствует
5622	503735.04	3285342.17	Картометрический метод	5.0	Закрепление отсутствует
5623	503756.60	3285348.11	Картометрический метод	5.0	Закрепление отсутствует
5624	503758.08	3285344.93	Картометрический метод	5.0	Закрепление отсутствует
5625	503786.83	3285357.47	Картометрический метод	5.0	Закрепление отсутствует
5626	503824.61	3285373.32	Картометрический метод	5.0	Закрепление отсутствует
5627	503867.89	3285392.40	Картометрический метод	5.0	Закрепление отсутствует
5628	503907.02	3285411.58	Картометрический метод	5.0	Закрепление отсутствует
5629	503929.57	3285422.63	Картометрический метод	5.0	Закрепление отсутствует
5630	503980.18	3285450.66	Картометрический метод	5.0	Закрепление отсутствует
5631	503968.80	3285465.60	Картометрический метод	5.0	Закрепление отсутствует
5632	504006.52	3285504.23	Картометрический метод	5.0	Закрепление отсутствует
5633	504034.20	3285532.57	Картометрический метод	5.0	Закрепление отсутствует
5634	504039.60	3285534.05	Картометрический метод	5.0	Закрепление отсутствует
5635	504072.95	3285573.33	Картометрический метод	5.0	Закрепление отсутствует
5636	504103.28	3285637.29	Картометрический метод	5.0	Закрепление отсутствует
5637	504122.26	3285670.02	Картометрический метод	5.0	Закрепление отсутствует
5638	504139.04	3285695.83	Картометрический метод	5.0	Закрепление отсутствует
5639	504148.98	3285690.40	Картометрический метод	5.0	Закрепление отсутствует
5640	504158.52	3285682.98	Картометрический метод	5.0	Закрепление отсутствует

2. Сведения о характерных точках границ объекта					
Обозначение характерных точек границ	Координаты, м		Метод определения координат характерной точки	Средняя квадратическая погрешность положения характерной точки (M _t), м	Описание обозначения точки на местности (при наличии)
	X	Y			
1	2	3	4	5	6
5641	504160.73	3285678.16	Картометрический метод	5.0	Закрепление отсутствует
5642	504163.22	3285676.66	Картометрический метод	5.0	Закрепление отсутствует
5643	504170.41	3285699.30	Картометрический метод	5.0	Закрепление отсутствует
5644	504167.28	3285700.96	Картометрический метод	5.0	Закрепление отсутствует
5645	504157.86	3285703.19	Картометрический метод	5.0	Закрепление отсутствует
5646	504144.03	3285712.87	Картометрический метод	5.0	Закрепление отсутствует
5647	504157.35	3285732.00	Картометрический метод	5.0	Закрепление отсутствует
5648	504172.88	3285756.77	Картометрический метод	5.0	Закрепление отсутствует
5649	504191.85	3285782.80	Картометрический метод	5.0	Закрепление отсутствует
5650	504211.74	3285803.25	Картометрический метод	5.0	Закрепление отсутствует
5651	504224.49	3285822.12	Картометрический метод	5.0	Закрепление отсутствует
5652	504245.20	3285844.79	Картометрический метод	5.0	Закрепление отсутствует
5653	504261.89	3285853.76	Картометрический метод	5.0	Закрепление отсутствует
5654	504282.04	3285865.53	Картометрический метод	5.0	Закрепление отсутствует
5655	504281.05	3285868.92	Картометрический метод	5.0	Закрепление отсутствует
5656	504273.52	3285879.08	Картометрический метод	5.0	Закрепление отсутствует
5657	504291.51	3285902.21	Картометрический метод	5.0	Закрепление отсутствует
5658	504300.74	3285911.04	Картометрический метод	5.0	Закрепление отсутствует
5659	504309.98	3285917.77	Картометрический метод	5.0	Закрепление отсутствует
5660	504327.61	3285924.47	Картометрический метод	5.0	Закрепление отсутствует
5661	504341.20	3285928.39	Картометрический метод	5.0	Закрепление отсутствует
5662	504354.35	3285929.50	Картометрический метод	5.0	Закрепление отсутствует
5663	504377.09	3285925.72	Картометрический метод	5.0	Закрепление отсутствует
5664	504394.36	3285917.13	Картометрический метод	5.0	Закрепление отсутствует
5665	504418.87	3285904.40	Картометрический метод	5.0	Закрепление отсутствует

2. Сведения о характерных точках границ объекта

Обозначение характерных точек границ	Координаты, м		Метод определения координат характерной точки	Средняя квадратическая погрешность положения характерной точки (M _t), м	Описание обозначения точки на местности (при наличии)
	X	Y			
1	2	3	4	5	6
5666	504416.67	3285892.46	Картометрический метод	5.0	Закрепление отсутствует
5667	504409.63	3285882.63	Картометрический метод	5.0	Закрепление отсутствует
5668	504401.64	3285877.69	Картометрический метод	5.0	Закрепление отсутствует
5669	504389.38	3285867.21	Картометрический метод	5.0	Закрепление отсутствует
5670	504386.14	3285864.57	Картометрический метод	5.0	Закрепление отсутствует
5671	504389.99	3285847.45	Картометрический метод	5.0	Закрепление отсутствует
5672	504400.51	3285819.85	Картометрический метод	5.0	Закрепление отсутствует
5673	504402.24	3285793.67	Картометрический метод	5.0	Закрепление отсутствует
5674	504399.46	3285757.16	Картометрический метод	5.0	Закрепление отсутствует
5675	504398.63	3285744.85	Картометрический метод	5.0	Закрепление отсутствует
5676	504398.93	3285742.50	Картометрический метод	5.0	Закрепление отсутствует
5677	504403.25	3285745.80	Картометрический метод	5.0	Закрепление отсутствует
5678	504407.93	3285742.84	Картометрический метод	5.0	Закрепление отсутствует
5679	504426.06	3285754.74	Картометрический метод	5.0	Закрепление отсутствует
5680	504426.89	3285755.28	Картометрический метод	5.0	Закрепление отсутствует
5681	504422.78	3285759.83	Картометрический метод	5.0	Закрепление отсутствует
5682	504417.35	3285770.08	Картометрический метод	5.0	Закрепление отсутствует
5683	504414.15	3285778.50	Картометрический метод	5.0	Закрепление отсутствует
5684	504413.28	3285788.86	Картометрический метод	5.0	Закрепление отсутствует
5685	504413.93	3285800.71	Картометрический метод	5.0	Закрепление отсутствует
5686	504415.67	3285814.54	Картометрический метод	5.0	Закрепление отсутствует
5687	504418.64	3285821.14	Картометрический метод	5.0	Закрепление отсутствует
5688	504419.88	3285828.88	Картометрический метод	5.0	Закрепление отсутствует
5689	504419.42	3285859.58	Картометрический метод	5.0	Закрепление отсутствует
5690	504426.59	3285885.58	Картометрический метод	5.0	Закрепление отсутствует

2. Сведения о характерных точках границ объекта

Обозначение характерных точек границ	Координаты, м		Метод определения координат характерной точки	Средняя квадратическая погрешность положения характерной точки (M _t), м	Описание обозначения точки на местности (при наличии)
	X	Y			
1	2	3	4	5	6
5691	504428.91	3285896.67	Картометрический метод	5.0	Закрепление отсутствует
5692	504431.44	3285904.69	Картометрический метод	5.0	Закрепление отсутствует
5693	504436.01	3285916.51	Картометрический метод	5.0	Закрепление отсутствует
5694	504437.39	3285922.53	Картометрический метод	5.0	Закрепление отсутствует
5695	504438.04	3285928.34	Картометрический метод	5.0	Закрепление отсутствует
5696	504437.75	3285932.90	Картометрический метод	5.0	Закрепление отсутствует
5697	504436.59	3285936.20	Картометрический метод	5.0	Закрепление отсутствует
5698	504432.82	3285942.07	Картометрический метод	5.0	Закрепление отсутствует
5699	504431.66	3285948.08	Картометрический метод	5.0	Закрепление отсутствует
5700	504431.88	3285950.99	Картометрический метод	5.0	Закрепление отсутствует
5701	504433.84	3285955.27	Картометрический метод	5.0	Закрепление отсутствует
5702	504433.11	3285960.16	Картометрический метод	5.0	Закрепление отсутствует
5703	504433.98	3285965.89	Картометрический метод	5.0	Закрепление отсутствует
5704	504434.56	3285968.20	Картометрический метод	5.0	Закрепление отсутствует
5705	504432.90	3285970.51	Картометрический метод	5.0	Закрепление отсутствует
5706	504428.57	3285974.24	Картометрический метод	5.0	Закрепление отсутствует
5707	504424.26	3285976.41	Картометрический метод	5.0	Закрепление отсутствует
5708	504419.18	3285976.55	Картометрический метод	5.0	Закрепление отсутствует
5709	504412.51	3285974.38	Картометрический метод	5.0	Закрепление отсутствует
5710	504407.56	3285974.09	Картометрический метод	5.0	Закрепление отсутствует
5711	504394.66	3285975.68	Картометрический метод	5.0	Закрепление отсутствует
5712	504389.08	3285975.11	Картометрический метод	5.0	Закрепление отсутствует
5713	504385.31	3285973.22	Картометрический метод	5.0	Закрепление отсутствует
5714	504380.52	3285971.92	Картометрический метод	5.0	Закрепление отсутствует
5715	504376.45	3285970.47	Картометрический метод	5.0	Закрепление отсутствует

2. Сведения о характерных точках границ объекта					
Обозначение характерных точек границ	Координаты, м		Метод определения координат характерной точки	Средняя квадратическая погрешность положения характерной точки (M _t), м	Описание обозначения точки на местности (при наличии)
	X	Y			
1	2	3	4	5	6
5716	504373.41	3285970.76	Картометрический метод	5.0	Закрепление отсутствует
5717	504367.17	3285970.47	Картометрический метод	5.0	Закрепление отсутствует
5718	504363.69	3285969.89	Картометрический метод	5.0	Закрепление отсутствует
5719	504360.34	3285970.90	Картометрический метод	5.0	Закрепление отсутствует
5720	504355.26	3285969.60	Картометрический метод	5.0	Закрепление отсутствует
5721	504352.80	3285967.86	Картометрический метод	5.0	Закрепление отсутствует
5722	504352.08	3285965.97	Картометрический метод	5.0	Закрепление отсутствует
5723	504352.08	3285961.19	Картометрический метод	5.0	Закрепление отсутствует
5724	504351.64	3285960.75	Картометрический метод	5.0	Закрепление отсутствует
5725	504349.61	3285961.33	Картометрический метод	5.0	Закрепление отсутствует
5726	504346.57	3285963.22	Картометрический метод	5.0	Закрепление отсутствует
5727	504343.86	3285963.37	Картометрический метод	5.0	Закрепление отсутствует
5728	504331.52	3285956.99	Картометрический метод	5.0	Закрепление отсутствует
5729	504329.06	3285954.09	Картометрический метод	5.0	Закрепление отсутствует
5730	504328.19	3285951.77	Картометрический метод	5.0	Закрепление отсутствует
5731	504328.04	3285949.89	Картометрический метод	5.0	Закрепление отсутствует
5732	504327.32	3285948.29	Картометрический метод	5.0	Закрепление отсутствует
5733	504325.86	3285947.13	Картометрический метод	5.0	Закрепление отсутствует
5734	504322.42	3285945.70	Картометрический метод	5.0	Закрепление отсутствует
5735	504314.14	3285937.87	Картометрический метод	5.0	Закрепление отсутствует
5736	504307.61	3285929.75	Картометрический метод	5.0	Закрепление отсутствует
5737	504305.84	3285927.38	Картометрический метод	5.0	Закрепление отсутствует
5738	504299.93	3285921.48	Картометрический метод	5.0	Закрепление отсутствует
5739	504289.72	3285911.14	Картометрический метод	5.0	Закрепление отсутствует
5740	504284.06	3285906.21	Картометрический метод	5.0	Закрепление отсутствует

2. Сведения о характерных точках границ объекта

Обозначение характерных точек границ	Координаты, м		Метод определения координат характерной точки	Средняя квадратическая погрешность положения характерной точки (M _t), м	Описание обозначения точки на местности (при наличии)
	X	Y			
1	2	3	4	5	6
5741	504282.18	3285903.75	Картометрический метод	5.0	Закрепление отсутствует
5742	504275.65	3285898.67	Картометрический метод	5.0	Закрепление отсутствует
5743	504265.48	3285889.82	Картометрический метод	5.0	Закрепление отсутствует
5744	504257.08	3285880.98	Картометрический метод	5.0	Закрепление отсутствует
5745	504251.85	3285874.60	Картометрический метод	5.0	Закрепление отсутствует
5746	504241.31	3285864.64	Картометрический метод	5.0	Закрепление отсутствует
5747	504232.75	3285855.50	Картометрический метод	5.0	Закрепление отсутствует
5748	504221.86	3285840.27	Картометрический метод	5.0	Закрепление отсутствует
5749	504216.41	3285834.52	Картометрический метод	5.0	Закрепление отсутствует
5750	504209.74	3285828.14	Картометрический метод	5.0	Закрепление отсутствует
5751	504198.71	3285814.50	Картометрический метод	5.0	Закрепление отсутствует
5752	504182.24	3285799.91	Картометрический метод	5.0	Закрепление отсутствует
5753	504168.15	3285782.07	Картометрический метод	5.0	Закрепление отсутствует
5754	504164.82	3285776.27	Картометрический метод	5.0	Закрепление отсутствует
5755	504161.68	3285768.20	Картометрический метод	5.0	Закрепление отсутствует
5756	504150.36	3285751.66	Картометрический метод	5.0	Закрепление отсутствует
5757	504147.02	3285745.72	Картометрический метод	5.0	Закрепление отсутствует
5758	504144.41	3285738.90	Картометрический метод	5.0	Закрепление отсутствует
5759	504136.43	3285725.85	Картометрический метод	5.0	Закрепление отсутствует
5760	504129.72	3285716.27	Картометрический метод	5.0	Закрепление отсутствует
5761	504123.58	3285706.05	Картометрический метод	5.0	Закрепление отсутствует
5762	504114.30	3285691.12	Картометрический метод	5.0	Закрепление отсутствует
5763	504112.27	3285685.61	Картометрический метод	5.0	Закрепление отсутствует
5764	504110.67	3285679.23	Картометрический метод	5.0	Закрепление отсутствует
5765	504106.32	3285668.06	Картометрический метод	5.0	Закрепление отсутствует

2. Сведения о характерных точках границ объекта

Обозначение характерных точек границ	Координаты, м		Метод определения координат характерной точки	Средняя квадратическая погрешность положения характерной точки (M _t), м	Описание обозначения точки на местности (при наличии)
	X	Y			
1	2	3	4	5	6
5766	504097.23	3285650.17	Картометрический метод	5.0	Закрепление отсутствует
5767	504091.86	3285639.87	Картометрический метод	5.0	Закрепление отсутствует
5768	504087.51	3285629.00	Картометрический метод	5.0	Закрепление отсутствует
5769	504084.17	3285620.88	Картометрический метод	5.0	Закрепление отсутствует
5770	504080.39	3285611.02	Картометрический метод	5.0	Закрепление отсутствует
5771	504074.50	3285600.21	Картометрический метод	5.0	Закрепление отсутствует
5772	504072.33	3285594.55	Картометрический метод	5.0	Закрепление отсутствует
5773	504069.87	3285591.07	Картометрический метод	5.0	Закрепление отсутствует
5774	504066.96	3285587.73	Картометрический метод	5.0	Закрепление отсутствует
5775	504063.77	3285581.93	Картометрический метод	5.0	Закрепление отсутствует
5776	504058.26	3285572.07	Картометрический метод	5.0	Закрепление отсутствует
5777	504052.16	3285563.37	Картометрический метод	5.0	Закрепление отсутствует
5778	504047.67	3285559.02	Картометрический метод	5.0	Закрепление отсутствует
5779	504039.40	3285552.93	Картометрический метод	5.0	Закрепление отсутствует
5780	504027.84	3285546.31	Картометрический метод	5.0	Закрепление отсутствует
5781	504021.03	3285539.93	Картометрический метод	5.0	Закрепление отсутствует
5782	504010.73	3285531.08	Картометрический метод	5.0	Закрепление отсутствует
5783	504003.53	3285525.60	Картометрический метод	5.0	Закрепление отсутствует
5784	504000.77	3285522.70	Картометрический метод	5.0	Закрепление отсутствует
5785	504003.38	3285517.62	Картометрический метод	5.0	Закрепление отсутствует
5786	504003.53	3285515.59	Картометрический метод	5.0	Закрепление отсутствует
5787	504001.93	3285512.98	Картометрический метод	5.0	Закрепление отсутствует
5788	503990.90	3285502.40	Картометрический метод	5.0	Закрепление отсутствует
5789	503980.80	3285491.69	Картометрический метод	5.0	Закрепление отсутствует
5790	503977.77	3285489.37	Картометрический метод	5.0	Закрепление отсутствует

2. Сведения о характерных точках границ объекта

Обозначение характерных точек границ	Координаты, м		Метод определения координат характерной точки	Средняя квадратическая погрешность положения характерной точки (M _t), м	Описание обозначения точки на местности (при наличии)
	X	Y			
1	2	3	4	5	6
5791	503973.56	3285487.49	Картометрический метод	5.0	Закрепление отсутствует
5792	503971.09	3285485.31	Картометрический метод	5.0	Закрепление отсутствует
5793	503969.06	3285480.96	Картометрический метод	5.0	Закрепление отсутствует
5794	503965.87	3285475.60	Картометрический метод	5.0	Закрепление отсутствует
5795	503962.82	3285472.84	Картометрический метод	5.0	Закрепление отсутствует
5796	503957.38	3285470.82	Картометрический метод	5.0	Закрепление отсутствует
5797	503940.10	3285466.61	Картометрический метод	5.0	Закрепление отсутствует
5798	503935.60	3285466.75	Картометрический метод	5.0	Закрепление отсутствует
5799	503933.86	3285468.21	Картометрический метод	5.0	Закрепление отсутствует
5800	503932.57	3285472.12	Картометрический метод	5.0	Закрепление отсутствует
5801	503932.99	3285476.33	Картометрический метод	5.0	Закрепление отсутствует
5802	503931.11	3285480.10	Картометрический метод	5.0	Закрепление отсутствует
5803	503926.91	3285481.69	Картометрический метод	5.0	Закрепление отсутствует
5804	503925.17	3285481.69	Картометрический метод	5.0	Закрепление отсутствует
5805	503923.28	3285479.95	Картометрический метод	5.0	Закрепление отсутствует
5806	503921.54	3285476.33	Картометрический метод	5.0	Закрепление отсутствует
5807	503919.65	3285469.37	Картометрический метод	5.0	Закрепление отсутствует
5808	503918.78	3285464.87	Картометрический метод	5.0	Закрепление отсутствует
5809	503916.61	3285462.40	Картометрический метод	5.0	Закрепление отсутствует
5810	503911.28	3285459.71	Картометрический метод	5.0	Закрепление отсутствует
5811	503908.81	3285457.38	Картометрический метод	5.0	Закрепление отсутствует
5812	503904.60	3285451.00	Картометрический метод	5.0	Закрепление отсутствует
5813	503900.68	3285446.07	Картометрический метод	5.0	Закрепление отсутствует
5814	503899.23	3285442.45	Картометрический метод	5.0	Закрепление отсутствует
5815	503899.23	3285439.98	Картометрический метод	5.0	Закрепление отсутствует

2. Сведения о характерных точках границ объекта

Обозначение характерных точек границ	Координаты, м		Метод определения координат характерной точки	Средняя квадратическая погрешность положения характерной точки (M _t), м	Описание обозначения точки на местности (при наличии)
	X	Y			
1	2	3	4	5	6
5816	503899.52	3285438.82	Картометрический метод	5.0	Закрепление отсутствует
5817	503900.83	3285437.95	Картометрический метод	5.0	Закрепление отсутствует
5818	503903.59	3285437.23	Картометрический метод	5.0	Закрепление отсутствует
5819	503904.17	3285436.21	Картометрический метод	5.0	Закрепление отсутствует
5820	503903.59	3285434.18	Картометрический метод	5.0	Закрепление отсутствует
5821	503901.70	3285431.57	Картометрический метод	5.0	Закрепление отсутствует
5822	503899.67	3285429.25	Картометрический метод	5.0	Закрепление отсутствует
5823	503896.89	3285428.12	Картометрический метод	5.0	Закрепление отсутствует
5824	503895.16	3285427.37	Картометрический метод	5.0	Закрепление отсутствует
5825	503892.69	3285426.21	Картометрический метод	5.0	Закрепление отсутствует
5826	503888.21	3285424.63	Картометрический метод	5.0	Закрепление отсутствует
5827	503875.74	3285419.84	Картометрический метод	5.0	Закрепление отсутствует
5828	503871.68	3285418.97	Картометрический метод	5.0	Закрепление отсутствует
5829	503868.78	3285418.39	Картометрический метод	5.0	Закрепление отсутствует
5830	503863.63	3285415.64	Картометрический метод	5.0	Закрепление отсутствует
5831	503857.54	3285410.57	Картометрический метод	5.0	Закрепление отсутствует
5832	503853.62	3285406.51	Картометрический метод	5.0	Закрепление отсутствует
5833	503849.27	3285403.89	Картометрический метод	5.0	Закрепление отсутствует
5834	503844.18	3285401.43	Картометрический метод	5.0	Закрепление отсутствует
5835	503838.68	3285397.80	Картометрический метод	5.0	Закрепление отсутствует
5836	503832.52	3285395.37	Картометрический метод	5.0	Закрепление отсутствует
5837	503821.20	3285390.30	Картометрический метод	5.0	Закрепление отсутствует
5838	503808.29	3285384.35	Картометрический метод	5.0	Закрепление отсутствует
5839	503794.06	3285377.39	Картометрический метод	5.0	Закрепление отсутствует
5840	503785.51	3285371.59	Картометрический метод	5.0	Закрепление отсутствует

2. Сведения о характерных точках границ объекта

Обозначение характерных точек границ	Координаты, м		Метод определения координат характерной точки	Средняя квадратическая погрешность положения характерной точки (M _t), м	Описание обозначения точки на местности (при наличии)
	X	Y			
1	2	3	4	5	6
5841	503782.25	3285370.03	Картометрический метод	5.0	Закрепление отсутствует
5842	503771.37	3285366.55	Картометрический метод	5.0	Закрепление отсутствует
5843	503760.92	3285362.48	Картометрический метод	5.0	Закрепление отсутствует
5844	503754.61	3285361.12	Картометрический метод	5.0	Закрепление отсутствует
5845	503751.05	3285360.60	Картометрический метод	5.0	Закрепление отсутствует
5846	503745.97	3285359.59	Картометрический метод	5.0	Закрепление отсутствует
5847	503733.01	3285354.23	Картометрический метод	5.0	Закрепление отсутствует
5848	503714.72	3285346.84	Картометрический метод	5.0	Закрепление отсутствует
5849	503710.95	3285345.39	Картометрический метод	5.0	Закрепление отсутствует
5850	503707.75	3285345.39	Картометрический метод	5.0	Закрепление отсутствует
5851	503695.66	3285345.10	Картометрический метод	5.0	Закрепление отсутствует
5852	503679.71	3285344.23	Картометрический метод	5.0	Закрепление отсутствует
5853	503655.23	3285341.61	Картометрический метод	5.0	Закрепление отсутствует
5854	503629.42	3285341.04	Картометрический метод	5.0	Закрепление отсутствует
5855	503621.93	3285341.47	Картометрический метод	5.0	Закрепление отсутствует
5856	503615.99	3285341.90	Картометрический метод	5.0	Закрепление отсутствует
5857	503608.72	3285340.60	Картометрический метод	5.0	Закрепление отсутствует
5858	503602.64	3285339.58	Картометрический метод	5.0	Закрепление отсутствует
5859	503599.16	3285340.02	Картометрический метод	5.0	Закрепление отсутствует
5860	503595.68	3285341.18	Картометрический метод	5.0	Закрепление отсутствует
5861	503586.04	3285344.37	Картометрический метод	5.0	Закрепление отсутствует
5862	503574.86	3285345.38	Картометрический метод	5.0	Закрепление отсутствует
5863	503564.69	3285347.12	Картометрический метод	5.0	Закрепление отсутствует
5864	503562.95	3285350.03	Картометрический метод	5.0	Закрепление отсутствует
5865	503561.21	3285351.18	Картометрический метод	5.0	Закрепление отсутствует

2. Сведения о характерных точках границ объекта

Обозначение характерных точек границ	Координаты, м		Метод определения координат характерной точки	Средняя квадратическая погрешность положения характерной точки (M _t), м	Описание обозначения точки на местности (при наличии)
	X	Y			
1	2	3	4	5	6
5866	503557.45	3285352.06	Картометрический метод	5.0	Закрепление отсутствует
5867	503554.55	3285352.06	Картометрический метод	5.0	Закрепление отсутствует
5868	503552.27	3285351.33	Картометрический метод	5.0	Закрепление отсутствует
5869	503550.97	3285350.03	Картометрический метод	5.0	Закрепление отсутствует
5870	503550.39	3285347.85	Картометрический метод	5.0	Закрепление отсутствует
5871	503549.52	3285345.97	Картометрический метод	5.0	Закрепление отсутствует
5872	503547.49	3285344.95	Картометрический метод	5.0	Закрепление отсутствует
5873	503543.72	3285345.53	Картометрический метод	5.0	Закрепление отсутствует
5874	503535.88	3285349.59	Картометрический метод	5.0	Закрепление отсутствует
5875	503528.33	3285350.46	Картометрический метод	5.0	Закрепление отсутствует
5876	503527.17	3285350.03	Картометрический метод	5.0	Закрепление отсутствует
5877	503527.02	3285348.14	Картометрический метод	5.0	Закрепление отсутствует
5878	503527.75	3285345.68	Картометрический метод	5.0	Закрепление отсутствует
5879	503527.31	3285343.64	Картометрический метод	5.0	Закрепление отсутствует
5880	503525.57	3285342.05	Картометрический метод	5.0	Закрепление отсутствует
5881	503516.71	3285341.04	Картометрический метод	5.0	Закрепление отсутствует
5882	503504.96	3285338.75	Картометрический метод	5.0	Закрепление отсутствует
5883	503498.28	3285337.44	Картометрический метод	5.0	Закрепление отсутствует
5884	503495.38	3285336.72	Картометрический метод	5.0	Закрепление отсутствует
5885	503491.61	3285334.40	Картометрический метод	5.0	Закрепление отсутствует
5886	503483.77	3285329.32	Картометрический метод	5.0	Закрепление отсутствует
5887	503478.71	3285325.92	Картометрический метод	5.0	Закрепление отсутствует
5888	503467.37	3285318.30	Картометрический метод	5.0	Закрепление отсутствует
5889	503463.32	3285313.15	Картометрический метод	5.0	Закрепление отсутствует
5890	503460.71	3285307.79	Картометрический метод	5.0	Закрепление отсутствует

2. Сведения о характерных точках границ объекта

Обозначение характерных точек границ	Координаты, м		Метод определения координат характерной точки	Средняя квадратическая погрешность положения характерной точки (M _t), м	Описание обозначения точки на местности (при наличии)
	X	Y			
1	2	3	4	5	6
5891	503459.26	3285302.86	Картометрический метод	5.0	Закрепление отсутствует
5892	503458.24	3285292.42	Картометрический метод	5.0	Закрепление отсутствует
5893	503457.80	3285284.01	Картометрический метод	5.0	Закрепление отсутствует
5894	503458.82	3285277.48	Картометрический метод	5.0	Закрепление отсутствует
5895	503459.69	3285273.42	Картометрический метод	5.0	Закрепление отсутствует
5896	503463.25	3285264.33	Картометрический метод	5.0	Закрепление отсутствует
5897	503463.88	3285262.73	Картометрический метод	5.0	Закрепление отсутствует
5898	503466.77	3285256.06	Картометрический метод	5.0	Закрепление отсутствует
5899	503471.70	3285244.31	Картометрический метод	5.0	Закрепление отсутствует
5900	503475.63	3285236.92	Картометрический метод	5.0	Закрепление отсутствует
5901	503479.11	3285231.99	Картометрический метод	5.0	Закрепление отсутствует
5902	503484.89	3285225.23	Картометрический метод	5.0	Закрепление отсутствует
5903	503486.78	3285222.18	Картометрический метод	5.0	Закрепление отсутствует
5904	503487.50	3285219.57	Картометрический метод	5.0	Закрепление отсутствует
5905	503488.08	3285216.67	Картометрический метод	5.0	Закрепление отсутствует
5906	503489.53	3285210.29	Картометрический метод	5.0	Закрепление отсутствует
5907	503496.21	3285193.47	Картометрический метод	5.0	Закрепление отсутствует
5908	503503.59	3285175.86	Картометрический метод	5.0	Закрепление отсутствует
5909	503508.23	3285163.10	Картометрический метод	5.0	Закрепление отсутствует
5910	503509.97	3285157.30	Картометрический метод	5.0	Закрепление отсутствует
5911	503511.42	3285149.76	Картометрический метод	5.0	Закрепление отсутствует
5912	503512.87	3285143.37	Картометрический метод	5.0	Закрепление отсутствует
5913	503513.88	3285136.71	Картометрический метод	5.0	Закрепление отсутствует
5914	503515.33	3285131.05	Картометрический метод	5.0	Закрепление отсутствует
5915	503515.48	3285128.15	Картометрический метод	5.0	Закрепление отсутствует

2. Сведения о характерных точках границ объекта

Обозначение характерных точек границ	Координаты, м		Метод определения координат характерной точки	Средняя квадратическая погрешность положения характерной точки (M _t), м	Описание обозначения точки на местности (при наличии)
	X	Y			
1	2	3	4	5	6
5916	503514.46	3285122.06	Картометрический метод	5.0	Закрепление отсутствует
5917	503513.73	3285117.05	Картометрический метод	5.0	Закрепление отсутствует
5918	503513.59	3285099.93	Картометрический метод	5.0	Закрепление отсутствует
5919	503512.72	3285095.01	Картометрический метод	5.0	Закрепление отсутствует
5920	503510.41	3285088.77	Картометрический метод	5.0	Закрепление отсутствует
5921	503509.22	3285086.79	Картометрический метод	5.0	Закрепление отсутствует
5922	503513.05	3285082.95	Картометрический метод	5.0	Закрепление отсутствует
5595	503537.18	3285058.84	Картометрический метод	5.0	Закрепление отсутствует
5923	525208.43	3311508.17	Картометрический метод	5.0	Закрепление отсутствует
5924	525208.92	3311513.83	Картометрический метод	5.0	Закрепление отсутствует
5925	525211.69	3311518.99	Картометрический метод	5.0	Закрепление отсутствует
5926	525214.45	3311523.09	Картометрический метод	5.0	Закрепление отсутствует
5927	525216.03	3311526.83	Картометрический метод	5.0	Закрепление отсутствует
5928	525210.27	3311531.42	Картометрический метод	5.0	Закрепление отсутствует
5929	525202.06	3311537.55	Картометрический метод	5.0	Закрепление отсутствует
5930	525195.49	3311542.45	Картометрический метод	5.0	Закрепление отсутствует
5931	525196.02	3311540.39	Картометрический метод	5.0	Закрепление отсутствует
5932	525197.86	3311533.74	Картометрический метод	5.0	Закрепление отсутствует
5933	525200.98	3311521.56	Картометрический метод	5.0	Закрепление отсутствует
5934	525205.37	3311510.37	Картометрический метод	5.0	Закрепление отсутствует
5923	525208.43	3311508.17	Картометрический метод	5.0	Закрепление отсутствует
5935	525078.85	3311437.43	Картометрический метод	5.0	Закрепление отсутствует
5936	525072.63	3311454.99	Картометрический метод	5.0	Закрепление отсутствует
5937	525063.14	3311480.62	Картометрический метод	5.0	Закрепление отсутствует
5938	525060.66	3311504.75	Картометрический метод	5.0	Закрепление отсутствует

2. Сведения о характерных точках границ объекта					
Обозначение характерных точек границ	Координаты, м		Метод определения координат характерной точки	Средняя квадратическая погрешность положения характерной точки (M _t), м	Описание обозначения точки на местности (при наличии)
	X	Y			
1	2	3	4	5	6
5939	525058.25	3311526.41	Картометрический метод	5.0	Закрепление отсутствует
5940	525056.62	3311539.58	Картометрический метод	5.0	Закрепление отсутствует
5941	525054.78	3311551.18	Картометрический метод	5.0	Закрепление отсутствует
5942	525050.67	3311573.13	Картометрический метод	5.0	Закрепление отсутствует
5943	525051.74	3311577.37	Картометрический метод	5.0	Закрепление отсутствует
5944	525054.78	3311589.47	Картометрический метод	5.0	Закрепление отсутствует
5945	525059.24	3311604.81	Картометрический метод	5.0	Закрепление отсутствует
5946	525064.70	3311609.33	Картометрический метод	5.0	Закрепление отсутствует
5947	525072.35	3311615.90	Картометрический метод	5.0	Закрепление отсутствует
5948	525076.17	3311619.15	Картометрический метод	5.0	Закрепление отсутствует
5949	525086.73	3311621.53	Картометрический метод	5.0	Закрепление отсутствует
5950	525093.70	3311623.77	Картометрический метод	5.0	Закрепление отсутствует
5951	525093.01	3311624.32	Картометрический метод	5.0	Закрепление отсутствует
5952	525080.36	3311632.83	Картометрический метод	5.0	Закрепление отсутствует
5953	525065.93	3311640.34	Картометрический метод	5.0	Закрепление отсутствует
5954	525054.86	3311643.43	Картометрический метод	5.0	Закрепление отсутствует
5955	525021.10	3311642.50	Картометрический метод	5.0	Закрепление отсутствует
5956	525017.53	3311641.66	Картометрический метод	5.0	Закрепление отсутствует
5957	524954.42	3311626.78	Картометрический метод	5.0	Закрепление отсутствует
5958	524927.83	3311619.46	Картометрический метод	5.0	Закрепление отсутствует
5959	524925.17	3311618.82	Картометрический метод	5.0	Закрепление отсутствует
5960	524923.78	3311613.72	Картометрический метод	5.0	Закрепление отсутствует
5961	524909.99	3311610.49	Картометрический метод	5.0	Закрепление отсутствует
5962	524905.63	3311614.11	Картометрический метод	5.0	Закрепление отсутствует
5963	524899.62	3311612.66	Картометрический метод	5.0	Закрепление отсутствует

2. Сведения о характерных точках границ объекта

Обозначение характерных точек границ	Координаты, м		Метод определения координат характерной точки	Средняя квадратическая погрешность положения характерной точки (M _t), м	Описание обозначения точки на местности (при наличии)
	X	Y			
1	2	3	4	5	6
5964	524883.10	3311610.82	Картометрический метод	5.0	Закрепление отсутствует
5965	524888.29	3311580.74	Картометрический метод	5.0	Закрепление отсутствует
5966	524885.16	3311465.94	Картометрический метод	5.0	Закрепление отсутствует
5967	524930.46	3311436.26	Картометрический метод	5.0	Закрепление отсутствует
5968	525021.84	3311435.48	Картометрический метод	5.0	Закрепление отсутствует
5935	525078.85	3311437.43	Картометрический метод	5.0	Закрепление отсутствует
5969	525356.49	3311252.34	Картометрический метод	5.0	Закрепление отсутствует
5970	525410.78	3311252.78	Картометрический метод	5.0	Закрепление отсутствует
5971	525404.98	3311254.95	Картометрический метод	5.0	Закрепление отсутствует
5972	525399.48	3311265.14	Картометрический метод	5.0	Закрепление отсутствует
5973	525404.28	3311266.44	Картометрический метод	5.0	Закрепление отсутствует
5974	525363.69	3311341.44	Картометрический метод	5.0	Закрепление отсутствует
5975	525358.64	3311351.43	Картометрический метод	5.0	Закрепление отсутствует
5976	525353.54	3311353.69	Картометрический метод	5.0	Закрепление отсутствует
5977	525349.90	3311360.58	Картометрический метод	5.0	Закрепление отсутствует
5978	525354.56	3311358.43	Картометрический метод	5.0	Закрепление отсутствует
5979	525336.89	3311388.29	Картометрический метод	5.0	Закрепление отсутствует
5980	525317.87	3311417.60	Картометрический метод	5.0	Закрепление отсутствует
5981	525317.30	3311412.66	Картометрический метод	5.0	Закрепление отсутствует
5982	525313.84	3311416.46	Картометрический метод	5.0	Закрепление отсутствует
5983	525314.39	3311409.13	Картометрический метод	5.0	Закрепление отсутствует
5984	525313.83	3311402.05	Картометрический метод	5.0	Закрепление отсутствует
5985	525309.44	3311389.04	Картометрический метод	5.0	Закрепление отсутствует
5986	525307.17	3311379.85	Картометрический метод	5.0	Закрепление отсутствует
5987	525302.92	3311369.67	Картометрический метод	5.0	Закрепление отсутствует

2. Сведения о характерных точках границ объекта

Обозначение характерных точек границ	Координаты, м		Метод определения координат характерной точки	Средняя квадратическая погрешность положения характерной точки (M _t), м	Описание обозначения точки на местности (при наличии)
	X	Y			
1	2	3	4	5	6
5988	525301.08	3311361.60	Картометрический метод	5.0	Закрепление отсутствует
5989	525297.82	3311349.15	Картометрический метод	5.0	Закрепление отсутствует
5990	525294.84	3311334.87	Картометрический метод	5.0	Закрепление отсутствует
5991	525295.97	3311320.65	Картометрический метод	5.0	Закрепление отсутствует
5992	525298.55	3311297.96	Картометрический метод	5.0	Закрепление отсутствует
5993	525300.04	3311284.52	Картометрический метод	5.0	Закрепление отсутствует
5994	525300.82	3311274.89	Картометрический метод	5.0	Закрепление отсутствует
5995	525302.80	3311259.32	Картометрический метод	5.0	Закрепление отсутствует
5996	525304.50	3311250.33	Картометрический метод	5.0	Закрепление отсутствует
5997	525309.69	3311224.64	Картометрический метод	5.0	Закрепление отсутствует
5969	525356.49	3311252.34	Картометрический метод	5.0	Закрепление отсутствует
5998	525351.02	3311534.28	Картометрический метод	5.0	Закрепление отсутствует
5999	525339.30	3311588.16	Картометрический метод	5.0	Закрепление отсутствует
6000	525334.62	3311609.25	Картометрический метод	5.0	Закрепление отсутствует
6001	525313.40	3311624.51	Картометрический метод	5.0	Закрепление отсутствует
6002	525254.96	3311623.30	Картометрический метод	5.0	Закрепление отсутствует
6003	525208.10	3311669.38	Картометрический метод	5.0	Закрепление отсутствует
6004	525174.52	3311692.03	Картометрический метод	5.0	Закрепление отсутствует
6005	525071.83	3311786.69	Картометрический метод	5.0	Закрепление отсутствует
6006	525070.37	3311755.90	Картометрический метод	5.0	Закрепление отсутствует
6007	525070.80	3311735.10	Картометрический метод	5.0	Закрепление отсутствует
6008	525069.38	3311721.59	Картометрический метод	5.0	Закрепление отсутствует
6009	525066.94	3311703.01	Картометрический метод	5.0	Закрепление отсутствует
6010	525069.43	3311702.31	Картометрический метод	5.0	Закрепление отсутствует
6011	525107.28	3311690.41	Картометрический метод	5.0	Закрепление отсутствует

2. Сведения о характерных точках границ объекта

Обозначение характерных точек границ	Координаты, м		Метод определения координат характерной точки	Средняя квадратическая погрешность положения характерной точки (M _t), м	Описание обозначения точки на местности (при наличии)
	X	Y			
1	2	3	4	5	6
6012	525126.23	3311684.58	Картометрический метод	5.0	Закрепление отсутствует
6013	525139.76	3311680.45	Картометрический метод	5.0	Закрепление отсутствует
6014	525168.05	3311651.49	Картометрический метод	5.0	Закрепление отсутствует
6015	525171.42	3311648.06	Картометрический метод	5.0	Закрепление отсутствует
6016	525175.56	3311640.55	Картометрический метод	5.0	Закрепление отсутствует
6017	525195.78	3311628.02	Картометрический метод	5.0	Закрепление отсутствует
6018	525202.37	3311623.70	Картометрический метод	5.0	Закрепление отсутствует
6019	525204.14	3311625.31	Картометрический метод	5.0	Закрепление отсутствует
6020	525220.29	3311613.51	Картометрический метод	5.0	Закрепление отсутствует
6021	525220.04	3311612.66	Картометрический метод	5.0	Закрепление отсутствует
6022	525233.29	3311603.97	Картометрический метод	5.0	Закрепление отсутствует
6023	525287.30	3311569.73	Картометрический метод	5.0	Закрепление отсутствует
6024	525293.06	3311565.74	Картометрический метод	5.0	Закрепление отсутствует
6025	525296.72	3311563.60	Картометрический метод	5.0	Закрепление отсутствует
6026	525299.91	3311562.03	Картометрический метод	5.0	Закрепление отсутствует
6027	525309.68	3311555.75	Картометрический метод	5.0	Закрепление отсутствует
6028	525316.24	3311551.28	Картометрический метод	5.0	Закрепление отсутствует
6029	525329.13	3311543.27	Картометрический метод	5.0	Закрепление отсутствует
6030	525350.31	3311529.22	Картометрический метод	5.0	Закрепление отсутствует
6031	525353.22	3311529.54	Картометрический метод	5.0	Закрепление отсутствует
5998	525351.02	3311534.28	Картометрический метод	5.0	Закрепление отсутствует
6032	524861.17	3311835.35	Картометрический метод	5.0	Закрепление отсутствует
6033	524894.31	3311854.70	Картометрический метод	5.0	Закрепление отсутствует
6034	524612.42	3311895.17	Картометрический метод	5.0	Закрепление отсутствует
6035	524571.70	3311901.57	Картометрический метод	5.0	Закрепление отсутствует

2. Сведения о характерных точках границ объекта

Обозначение характерных точек границ	Координаты, м		Метод определения координат характерной точки	Средняя квадратическая погрешность положения характерной точки (M _t), м	Описание обозначения точки на местности (при наличии)
	X	Y			
1	2	3	4	5	6
6036	524571.70	3311887.39	Картометрический метод	5.0	Закрепление отсутствует
6037	524610.20	3311880.27	Картометрический метод	5.0	Закрепление отсутствует
6032	524861.17	3311835.35	Картометрический метод	5.0	Закрепление отсутствует
6038	532605.53	3306678.76	Картометрический метод	5.0	Закрепление отсутствует
6039	532633.39	3306666.87	Картометрический метод	5.0	Закрепление отсутствует
6040	532635.57	3306671.85	Картометрический метод	5.0	Закрепление отсутствует
6041	532639.25	3306679.06	Картометрический метод	5.0	Закрепление отсутствует
6042	532643.21	3306686.00	Картометрический метод	5.0	Закрепление отсутствует
6043	532652.11	3306695.90	Картометрический метод	5.0	Закрепление отсутствует
6044	532663.71	3306709.63	Картометрический метод	5.0	Закрепление отсутствует
6045	532651.13	3306712.46	Картометрический метод	5.0	Закрепление отсутствует
6046	532645.87	3306715.35	Картометрический метод	5.0	Закрепление отсутствует
6047	532643.51	3306712.47	Картометрический метод	5.0	Закрепление отсутствует
6048	532636.87	3306704.08	Картометрический метод	5.0	Закрепление отсутствует
6049	532619.72	3306694.52	Картометрический метод	5.0	Закрепление отсутствует
6050	532606.98	3306682.01	Картометрический метод	5.0	Закрепление отсутствует
6038	532605.53	3306678.76	Картометрический метод	5.0	Закрепление отсутствует
6051	532402.31	3306751.77	Картометрический метод	5.0	Закрепление отсутствует
6052	532394.13	3306759.25	Картометрический метод	5.0	Закрепление отсутствует
6053	532354.77	3306773.47	Картометрический метод	5.0	Закрепление отсутствует
6054	532343.36	3306779.91	Картометрический метод	5.0	Закрепление отсутствует
6055	532333.76	3306788.52	Картометрический метод	5.0	Закрепление отсутствует
6056	532315.41	3306817.45	Картометрический метод	5.0	Закрепление отсутствует
6057	532303.51	3306843.09	Картометрический метод	5.0	Закрепление отсутствует
6058	532293.26	3306852.68	Картометрический метод	5.0	Закрепление отсутствует

2. Сведения о характерных точках границ объекта

Обозначение характерных точек границ	Координаты, м		Метод определения координат характерной точки	Средняя квадратическая погрешность положения характерной точки (M _t), м	Описание обозначения точки на местности (при наличии)
	X	Y			
1	2	3	4	5	6
6059	532288.66	3306855.37	Картометрический метод	5.0	Закрепление отсутствует
6060	532283.82	3306857.14	Картометрический метод	5.0	Закрепление отсутствует
6061	532276.05	3306858.13	Картометрический метод	5.0	Закрепление отсутствует
6062	532273.81	3306846.13	Картометрический метод	5.0	Закрепление отсутствует
6063	532274.31	3306841.09	Картометрический метод	5.0	Закрепление отсутствует
6064	532274.77	3306841.11	Картометрический метод	5.0	Закрепление отсутствует
6065	532275.99	3306840.87	Картометрический метод	5.0	Закрепление отсутствует
6066	532278.38	3306839.91	Картометрический метод	5.0	Закрепление отсутствует
6067	532281.37	3306838.05	Картометрический метод	5.0	Закрепление отсутствует
6068	532282.61	3306836.80	Картометрический метод	5.0	Закрепление отсутствует
6069	532283.52	3306835.15	Картометрический метод	5.0	Закрепление отсутствует
6070	532284.33	3306832.79	Картометрический метод	5.0	Закрепление отсутствует
6071	532284.87	3306831.72	Картометрический метод	5.0	Закрепление отсутствует
6072	532286.58	3306829.85	Картометрический метод	5.0	Закрепление отсутствует
6073	532289.17	3306827.51	Картометрический метод	5.0	Закрепление отсутствует
6074	532290.24	3306826.08	Картометрический метод	5.0	Закрепление отсутствует
6075	532291.01	3306824.23	Картометрический метод	5.0	Закрепление отсутствует
6076	532291.28	3306822.96	Картометрический метод	5.0	Закрепление отсутствует
6077	532291.37	3306820.42	Картометрический метод	5.0	Закрепление отсутствует
6078	532291.15	3306819.42	Картометрический метод	5.0	Закрепление отсутствует
6079	532290.80	3306819.01	Картометрический метод	5.0	Закрепление отсутствует
6080	532289.87	3306818.52	Картометрический метод	5.0	Закрепление отсутствует
6081	532288.60	3306818.11	Картометрический метод	5.0	Закрепление отсутствует
6082	532287.98	3306817.88	Картометрический метод	5.0	Закрепление отсутствует
6083	532284.71	3306816.58	Картометрический метод	5.0	Закрепление отсутствует

2. Сведения о характерных точках границ объекта

Обозначение характерных точек границ	Координаты, м		Метод определения координат характерной точки	Средняя квадратическая погрешность положения характерной точки (M _t), м	Описание обозначения точки на местности (при наличии)
	X	Y			
1	2	3	4	5	6
6084	532283.18	3306815.62	Картометрический метод	5.0	Закрепление отсутствует
6085	532282.18	3306814.46	Картометрический метод	5.0	Закрепление отсутствует
6086	532280.92	3306811.67	Картометрический метод	5.0	Закрепление отсутствует
6087	532278.38	3306806.03	Картометрический метод	5.0	Закрепление отсутствует
6088	532275.84	3306799.26	Картометрический метод	5.0	Закрепление отсутствует
6089	532275.67	3306797.93	Картометрический метод	5.0	Закрепление отсутствует
6090	532275.84	3306797.28	Картометрический метод	5.0	Закрепление отсутствует
6091	532276.70	3306795.82	Картометрический метод	5.0	Закрепление отсутствует
6092	532277.43	3306794.98	Картометрический метод	5.0	Закрепление отсутствует
6093	532279.23	3306793.61	Картометрический метод	5.0	Закрепление отсутствует
6094	532285.16	3306790.78	Картометрический метод	5.0	Закрепление отсутствует
6095	532289.83	3306787.70	Картометрический метод	5.0	Закрепление отсутствует
6096	532295.98	3306783.41	Картометрический метод	5.0	Закрепление отсутствует
6097	532299.20	3306781.51	Картометрический метод	5.0	Закрепление отсутствует
6098	532309.09	3306777.55	Картометрический метод	5.0	Закрепление отсутствует
6099	532318.03	3306772.44	Картометрический метод	5.0	Закрепление отсутствует
6100	532322.36	3306769.65	Картометрический метод	5.0	Закрепление отсутствует
6101	532332.25	3306762.31	Картометрический метод	5.0	Закрепление отсутствует
6102	532337.57	3306759.23	Картометрический метод	5.0	Закрепление отсутствует
6103	532344.91	3306755.52	Картометрический метод	5.0	Закрепление отсутствует
6104	532348.50	3306753.58	Картометрический метод	5.0	Закрепление отсутствует
6105	532351.36	3306751.53	Картометрический метод	5.0	Закрепление отсутствует
6106	532355.02	3306748.56	Картометрический метод	5.0	Закрепление отсутствует
6107	532356.99	3306747.37	Картометрический метод	5.0	Закрепление отсутствует
6108	532357.64	3306747.13	Картометрический метод	5.0	Закрепление отсутствует

2. Сведения о характерных точках границ объекта

Обозначение характерных точек границ	Координаты, м		Метод определения координат характерной точки	Средняя квадратическая погрешность положения характерной точки (M _t), м	Описание обозначения точки на местности (при наличии)
	X	Y			
1	2	3	4	5	6
6109	532359.07	3306747.00	Картометрический метод	5.0	Закрепление отсутствует
6110	532360.58	3306747.22	Картометрический метод	5.0	Закрепление отсутствует
6111	532363.48	3306748.22	Картометрический метод	5.0	Закрепление отсутствует
6112	532365.84	3306749.57	Картометрический метод	5.0	Закрепление отсутствует
6113	532368.88	3306751.66	Картометрический метод	5.0	Закрепление отсутствует
6114	532370.54	3306752.45	Картометрический метод	5.0	Закрепление отсутствует
6115	532374.93	3306753.83	Картометрический метод	5.0	Закрепление отсутствует
6116	532377.16	3306754.17	Картометрический метод	5.0	Закрепление отсутствует
6117	532379.36	3306754.11	Картометрический метод	5.0	Закрепление отсутствует
6118	532380.42	3306753.87	Картометрический метод	5.0	Закрепление отсутствует
6119	532384.66	3306752.45	Картометрический метод	5.0	Закрепление отсутствует
6120	532390.87	3306750.20	Картометрический метод	5.0	Закрепление отсутствует
6121	532391.64	3306750.06	Картометрический метод	5.0	Закрепление отсутствует
6122	532393.20	3306750.15	Картометрический метод	5.0	Закрепление отсутствует
6123	532396.36	3306751.01	Картометрический метод	5.0	Закрепление отсутствует
6124	532397.93	3306751.33	Картометрический метод	5.0	Закрепление отсутствует
6125	532400.57	3306751.63	Картометрический метод	5.0	Закрепление отсутствует
6051	532402.31	3306751.77	Картометрический метод	5.0	Закрепление отсутствует
6126	532250.88	3306990.13	Картометрический метод	5.0	Закрепление отсутствует
6127	532259.75	3306992.15	Картометрический метод	5.0	Закрепление отсутствует
6128	532301.94	3306936.54	Картометрический метод	5.0	Закрепление отсутствует
6129	532307.06	3306927.36	Картометрический метод	5.0	Закрепление отсутствует
6130	532308.17	3306925.22	Картометрический метод	5.0	Закрепление отсутствует
6131	532354.37	3306948.49	Картометрический метод	5.0	Закрепление отсутствует
6132	532360.87	3306948.60	Картометрический метод	5.0	Закрепление отсутствует

2. Сведения о характерных точках границ объекта

Обозначение характерных точек границ	Координаты, м		Метод определения координат характерной точки	Средняя квадратическая погрешность положения характерной точки (M _t), м	Описание обозначения точки на местности (при наличии)
	X	Y			
1	2	3	4	5	6
6133	532370.79	3306943.15	Картометрический метод	5.0	Закрепление отсутствует
6134	532386.67	3306931.09	Картометрический метод	5.0	Закрепление отсутствует
6135	532391.45	3306896.72	Картометрический метод	5.0	Закрепление отсутствует
6136	532396.75	3306898.05	Картометрический метод	5.0	Закрепление отсутствует
6137	532397.29	3306901.39	Картометрический метод	5.0	Закрепление отсутствует
6138	532398.19	3306913.88	Картометрический метод	5.0	Закрепление отсутствует
6139	532396.04	3306924.59	Картометрический метод	5.0	Закрепление отсутствует
6140	532391.64	3306934.12	Картометрический метод	5.0	Закрепление отсутствует
6141	532389.78	3306935.96	Картометрический метод	5.0	Закрепление отсутствует
6142	532387.03	3306940.25	Картометрический метод	5.0	Закрепление отсутствует
6143	532385.80	3306942.49	Картометрический метод	5.0	Закрепление отсутствует
6144	532383.57	3306947.14	Картометрический метод	5.0	Закрепление отсутствует
6145	532382.68	3306949.58	Картометрический метод	5.0	Закрепление отсутствует
6146	532382.12	3306952.22	Картометрический метод	5.0	Закрепление отсутствует
6147	532381.98	3306954.00	Картометрический метод	5.0	Закрепление отсутствует
6148	532382.11	3306957.54	Картометрический метод	5.0	Закрепление отсутствует
6149	532382.41	3306959.91	Картометрический метод	5.0	Закрепление отсутствует
6150	532383.42	3306968.89	Картометрический метод	5.0	Закрепление отсутствует
6151	532384.96	3306972.10	Картометрический метод	5.0	Закрепление отсутствует
6152	532386.61	3306973.91	Картометрический метод	5.0	Закрепление отсутствует
6153	532391.07	3306976.42	Картометрический метод	5.0	Закрепление отсутствует
6154	532396.74	3306981.52	Картометрический метод	5.0	Закрепление отсутствует
6155	532398.79	3306983.59	Картометрический метод	5.0	Закрепление отсутствует
6156	532402.67	3306988.00	Картометрический метод	5.0	Закрепление отсутствует
6157	532405.40	3306991.50	Картометрический метод	5.0	Закрепление отсутствует

2. Сведения о характерных точках границ объекта

Обозначение характерных точек границ	Координаты, м		Метод определения координат характерной точки	Средняя квадратическая погрешность положения характерной точки (M _t), м	Описание обозначения точки на местности (при наличии)
	X	Y			
1	2	3	4	5	6
6158	532406.56	3306993.33	Картометрический метод	5.0	Закрепление отсутствует
6159	532407.95	3306996.33	Картометрический метод	5.0	Закрепление отсутствует
6160	532408.41	3306998.11	Картометрический метод	5.0	Закрепление отсутствует
6161	532408.77	3307001.84	Картометрический метод	5.0	Закрепление отсутствует
6162	532408.93	3307005.20	Картометрический метод	5.0	Закрепление отсутствует
6163	532408.78	3307006.78	Картометрический метод	5.0	Закрепление отсутствует
6164	532407.96	3307009.16	Картометрический метод	5.0	Закрепление отсутствует
6165	532406.32	3307012.32	Картометрический метод	5.0	Закрепление отсутствует
6166	532405.69	3307014.04	Картометрический метод	5.0	Закрепление отсутствует
6167	532404.27	3307021.16	Картометрический метод	5.0	Закрепление отсутствует
6168	532403.35	3307024.54	Картометрический метод	5.0	Закрепление отсутствует
6169	532402.67	3307026.01	Картометрический метод	5.0	Закрепление отсутствует
6170	532402.34	3307026.26	Картометрический метод	5.0	Закрепление отсутствует
6171	532401.39	3307026.47	Картометрический метод	5.0	Закрепление отсутствует
6172	532400.84	3307026.74	Картометрический метод	5.0	Закрепление отсутствует
6173	532398.73	3307028.33	Картометрический метод	5.0	Закрепление отсутствует
6174	532397.77	3307029.27	Картометрический метод	5.0	Закрепление отсутствует
6175	532397.07	3307030.42	Картометрический метод	5.0	Закрепление отсутствует
6176	532396.87	3307031.11	Картометрический метод	5.0	Закрепление отсутствует
6177	532396.66	3307032.79	Картометрический метод	5.0	Закрепление отсутствует
6178	532396.58	3307036.05	Картометрический метод	5.0	Закрепление отсутствует
6179	532396.58	3307040.56	Картометрический метод	5.0	Закрепление отсутствует
6180	532396.35	3307042.49	Картометрический метод	5.0	Закрепление отсутствует
6181	532395.20	3307046.34	Картометрический метод	5.0	Закрепление отсутствует
6182	532394.27	3307048.21	Картометрический метод	5.0	Закрепление отсутствует

2. Сведения о характерных точках границ объекта

Обозначение характерных точек границ	Координаты, м		Метод определения координат характерной точки	Средняя квадратическая погрешность положения характерной точки (M _t), м	Описание обозначения точки на местности (при наличии)
	X	Y			
1	2	3	4	5	6
6183	532393.68	3307049.00	Картометрический метод	5.0	Закрепление отсутствует
6184	532392.60	3307050.00	Картометрический метод	5.0	Закрепление отсутствует
6185	532391.66	3307050.32	Картометрический метод	5.0	Закрепление отсутствует
6186	532391.00	3307050.28	Картометрический метод	5.0	Закрепление отсутствует
6187	532389.51	3307049.70	Картометрический метод	5.0	Закрепление отсутствует
6188	532387.86	3307048.61	Картометрический метод	5.0	Закрепление отсутствует
6189	532384.88	3307045.89	Картометрический метод	5.0	Закрепление отсутствует
6190	532384.25	3307044.81	Картометрический метод	5.0	Закрепление отсутствует
6191	532383.52	3307043.03	Картометрический метод	5.0	Закрепление отсутствует
6192	532382.83	3307042.13	Картометрический метод	5.0	Закрепление отсутствует
6193	532381.32	3307041.20	Картометрический метод	5.0	Закрепление отсутствует
6194	532379.79	3307040.87	Картометрический метод	5.0	Закрепление отсутствует
6195	532378.98	3307040.89	Картометрический метод	5.0	Закрепление отсутствует
6196	532377.93	3307041.17	Картометрический метод	5.0	Закрепление отсутствует
6197	532376.24	3307042.12	Картометрический метод	5.0	Закрепление отсутствует
6198	532375.43	3307042.78	Картометрический метод	5.0	Закрепление отсутствует
6199	532374.51	3307043.98	Картометрический метод	5.0	Закрепление отсутствует
6200	532373.35	3307046.59	Картометрический метод	5.0	Закрепление отсутствует
6201	532372.14	3307049.23	Картометрический метод	5.0	Закрепление отсутствует
6202	532371.44	3307050.43	Картометрический метод	5.0	Закрепление отсутствует
6203	532370.71	3307051.09	Картометрический метод	5.0	Закрепление отсутствует
6204	532370.15	3307051.35	Картометрический метод	5.0	Закрепление отсутствует
6205	532368.72	3307051.63	Картометрический метод	5.0	Закрепление отсутствует
6206	532367.32	3307051.67	Картометрический метод	5.0	Закрепление отсутствует
6207	532364.45	3307051.33	Картометрический метод	5.0	Закрепление отсутствует

2. Сведения о характерных точках границ объекта

Обозначение характерных точек границ	Координаты, м		Метод определения координат характерной точки	Средняя квадратическая погрешность положения характерной точки (M _t), м	Описание обозначения точки на местности (при наличии)
	X	Y			
1	2	3	4	5	6
6208	532363.38	3307050.98	Картометрический метод	5.0	Закрепление отсутствует
6209	532361.82	3307050.32	Картометрический метод	5.0	Закрепление отсутствует
6210	532360.88	3307050.18	Картометрический метод	5.0	Закрепление отсутствует
6211	532359.57	3307050.50	Картометрический метод	5.0	Закрепление отсутствует
6212	532357.35	3307052.06	Картометрический метод	5.0	Закрепление отсутствует
6213	532356.55	3307053.24	Картометрический метод	5.0	Закрепление отсутствует
6214	532355.91	3307054.69	Картометрический метод	5.0	Закрепление отсутствует
6215	532355.46	3307055.10	Картометрический метод	5.0	Закрепление отсутствует
6216	532353.81	3307055.78	Картометрический метод	5.0	Закрепление отсутствует
6217	532352.71	3307056.03	Картометрический метод	5.0	Закрепление отсутствует
6218	532350.44	3307056.15	Картометрический метод	5.0	Закрепление отсутствует
6219	532347.58	3307055.57	Картометрический метод	5.0	Закрепление отсутствует
6220	532344.79	3307055.84	Картометрический метод	5.0	Закрепление отсутствует
6221	532343.38	3307056.20	Картометрический метод	5.0	Закрепление отсутствует
6222	532341.31	3307057.06	Картометрический метод	5.0	Закрепление отсутствует
6223	532339.50	3307058.22	Картометрический метод	5.0	Закрепление отсутствует
6224	532338.46	3307059.10	Картометрический метод	5.0	Закрепление отсутствует
6225	532336.59	3307061.19	Картометрический метод	5.0	Закрепление отсутствует
6226	532334.09	3307064.37	Картометрический метод	5.0	Закрепление отсутствует
6227	532333.10	3307066.04	Картометрический метод	5.0	Закрепление отсутствует
6228	532332.56	3307067.75	Картометрический метод	5.0	Закрепление отсутствует
6229	532332.53	3307068.72	Картометрический метод	5.0	Закрепление отсутствует
6230	532332.94	3307070.14	Картометрический метод	5.0	Закрепление отсутствует
6231	532334.65	3307072.71	Картометрический метод	5.0	Закрепление отсутствует
6232	532338.29	3307076.64	Картометрический метод	5.0	Закрепление отсутствует

2. Сведения о характерных точках границ объекта

Обозначение характерных точек границ	Координаты, м		Метод определения координат характерной точки	Средняя квадратическая погрешность положения характерной точки (M _t), м	Описание обозначения точки на местности (при наличии)
	X	Y			
1	2	3	4	5	6
6233	532339.08	3307078.74	Картометрический метод	5.0	Закрепление отсутствует
6234	532339.26	3307079.67	Картометрический метод	5.0	Закрепление отсутствует
6235	532339.16	3307079.91	Картометрический метод	5.0	Закрепление отсутствует
6236	532338.07	3307080.82	Картометрический метод	5.0	Закрепление отсутствует
6237	532337.24	3307081.18	Картометрический метод	5.0	Закрепление отсутствует
6238	532335.28	3307081.68	Картометрический метод	5.0	Закрепление отсутствует
6239	532329.87	3307082.53	Картометрический метод	5.0	Закрепление отсутствует
6240	532326.85	3307083.48	Картометрический метод	5.0	Закрепление отсутствует
6241	532325.40	3307084.34	Картометрический метод	5.0	Закрепление отсутствует
6242	532323.74	3307085.80	Картометрический метод	5.0	Закрепление отсутствует
6243	532321.03	3307088.98	Картометрический метод	5.0	Закрепление отсутствует
6244	532317.21	3307093.81	Картометрический метод	5.0	Закрепление отсутствует
6245	532315.56	3307096.46	Картометрический метод	5.0	Закрепление отсутствует
6246	532313.29	3307101.58	Картометрический метод	5.0	Закрепление отсутствует
6247	532311.50	3307104.78	Картометрический метод	5.0	Закрепление отсутствует
6248	532309.05	3307109.12	Картометрический метод	5.0	Закрепление отсутствует
6249	532308.18	3307111.57	Картометрический метод	5.0	Закрепление отсутствует
6250	532307.88	3307113.65	Картометрический метод	5.0	Закрепление отсутствует
6251	532307.88	3307117.67	Картометрический метод	5.0	Закрепление отсутствует
6252	532307.88	3307123.03	Картометрический метод	5.0	Закрепление отсутствует
6253	532307.74	3307124.39	Картометрический метод	5.0	Закрепление отсутствует
6254	532307.05	3307127.13	Картометрический метод	5.0	Закрепление отсутствует
6255	532306.20	3307129.34	Картометрический метод	5.0	Закрепление отсутствует
6256	532305.66	3307130.34	Картометрический метод	5.0	Закрепление отсутствует
6257	532304.64	3307131.72	Картометрический метод	5.0	Закрепление отсутствует

2. Сведения о характерных точках границ объекта

Обозначение характерных точек границ	Координаты, м		Метод определения координат характерной точки	Средняя квадратическая погрешность положения характерной точки (M _t), м	Описание обозначения точки на местности (при наличии)
	X	Y			
1	2	3	4	5	6
6258	532301.82	3307133.97	Картометрический метод	5.0	Закрепление отсутствует
6259	532299.14	3307136.95	Картометрический метод	5.0	Закрепление отсутствует
6260	532298.87	3307137.90	Картометрический метод	5.0	Закрепление отсутствует
6261	532298.81	3307138.90	Картометрический метод	5.0	Закрепление отсутствует
6262	532297.92	3307139.29	Картометрический метод	5.0	Закрепление отсутствует
6263	532296.39	3307139.33	Картометрический метод	5.0	Закрепление отсутствует
6264	532295.54	3307139.51	Картометрический метод	5.0	Закрепление отсутствует
6265	532293.85	3307140.15	Картометрический метод	5.0	Закрепление отсутствует
6266	532293.00	3307140.79	Картометрический метод	5.0	Закрепление отсутствует
6267	532291.71	3307142.62	Картометрический метод	5.0	Закрепление отсутствует
6268	532291.19	3307143.93	Картометрический метод	5.0	Закрепление отсутствует
6269	532290.56	3307146.54	Картометрический метод	5.0	Закрепление отсутствует
6270	532290.56	3307148.47	Картометрический метод	5.0	Закрепление отсутствует
6271	532289.84	3307149.76	Картометрический метод	5.0	Закрепление отсутствует
6272	532288.89	3307150.60	Картометрический метод	5.0	Закрепление отсутствует
6273	532288.20	3307150.76	Картометрический метод	5.0	Закрепление отсутствует
6274	532286.86	3307150.64	Картометрический метод	5.0	Закрепление отсутствует
6275	532286.06	3307150.89	Картометрический метод	5.0	Закрепление отсутствует
6276	532282.76	3307153.43	Картометрический метод	5.0	Закрепление отсутствует
6277	532281.37	3307155.02	Картометрический метод	5.0	Закрепление отсутствует
6278	532279.11	3307158.49	Картометрический метод	5.0	Закрепление отсутствует
6279	532275.38	3307164.73	Картометрический метод	5.0	Закрепление отсутствует
6280	532273.53	3307166.84	Картометрический метод	5.0	Закрепление отсутствует
6281	532263.50	3307178.27	Картометрический метод	5.0	Закрепление отсутствует
6282	532260.35	3307182.25	Картометрический метод	5.0	Закрепление отсутствует

2. Сведения о характерных точках границ объекта

Обозначение характерных точек границ	Координаты, м		Метод определения координат характерной точки	Средняя квадратическая погрешность положения характерной точки (M _t), м	Описание обозначения точки на местности (при наличии)
	X	Y			
1	2	3	4	5	6
6283	532258.32	3307185.09	Картометрический метод	5.0	Закрепление отсутствует
6284	532254.68	3307190.77	Картометрический метод	5.0	Закрепление отсутствует
6285	532254.02	3307192.36	Картометрический метод	5.0	Закрепление отсутствует
6286	532253.82	3307193.54	Картометрический метод	5.0	Закрепление отсутствует
6287	532253.95	3307195.85	Картометрический метод	5.0	Закрепление отсутствует
6288	532254.52	3307197.50	Картометрический метод	5.0	Закрепление отсутствует
6289	532254.96	3307198.26	Картометрический метод	5.0	Закрепление отсутствует
6290	532256.04	3307199.66	Картометрический метод	5.0	Закрепление отсутствует
6291	532258.48	3307202.08	Картометрический метод	5.0	Закрепление отсутствует
6292	532260.19	3307203.30	Картометрический метод	5.0	Закрепление отсутствует
6293	532262.39	3307204.79	Картометрический метод	5.0	Закрепление отсутствует
6294	532263.23	3307205.67	Картометрический метод	5.0	Закрепление отсутствует
6295	532265.74	3307209.85	Картометрический метод	5.0	Закрепление отсутствует
6296	532268.59	3307215.30	Картометрический метод	5.0	Закрепление отсутствует
6297	532269.44	3307216.52	Картометрический метод	5.0	Закрепление отсутствует
6298	532271.65	3307218.51	Картометрический метод	5.0	Закрепление отсутствует
6299	532274.09	3307219.33	Картометрический метод	5.0	Закрепление отсутствует
6300	532275.06	3307220.18	Картометрический метод	5.0	Закрепление отсутствует
6301	532276.06	3307221.26	Картометрический метод	5.0	Закрепление отсутствует
6302	532276.25	3307221.76	Картометрический метод	5.0	Закрепление отсутствует
6303	532276.38	3307224.12	Картометрический метод	5.0	Закрепление отсутствует
6304	532276.52	3307226.41	Картометрический метод	5.0	Закрепление отсутствует
6305	532276.98	3307227.37	Картометрический метод	5.0	Закрепление отсутствует
6306	532278.53	3307228.51	Картометрический метод	5.0	Закрепление отсутствует
6307	532280.27	3307229.72	Картометрический метод	5.0	Закрепление отсутствует

2. Сведения о характерных точках границ объекта

Обозначение характерных точек границ	Координаты, м		Метод определения координат характерной точки	Средняя квадратическая погрешность положения характерной точки (M _t), м	Описание обозначения точки на местности (при наличии)
	X	Y			
1	2	3	4	5	6
6308	532281.26	3307230.58	Картометрический метод	5.0	Закрепление отсутствует
6309	532281.54	3307231.05	Картометрический метод	5.0	Закрепление отсутствует
6310	532281.81	3307232.29	Картометрический метод	5.0	Закрепление отсутствует
6311	532281.82	3307233.71	Картометрический метод	5.0	Закрепление отсутствует
6312	532281.73	3307234.30	Картометрический метод	5.0	Закрепление отсутствует
6313	532280.51	3307237.40	Картометрический метод	5.0	Закрепление отсутствует
6314	532279.77	3307238.76	Картометрический метод	5.0	Закрепление отсутствует
6315	532278.34	3307240.71	Картометрический метод	5.0	Закрепление отсутствует
6316	532276.25	3307242.56	Картометрический метод	5.0	Закрепление отсутствует
6317	532275.43	3307242.88	Картометрический метод	5.0	Закрепление отсутствует
6318	532275.10	3307242.91	Картометрический метод	5.0	Закрепление отсутствует
6319	532274.59	3307242.74	Картометрический метод	5.0	Закрепление отсутствует
6320	532271.29	3307240.20	Картометрический метод	5.0	Закрепление отсутствует
6321	532268.07	3307237.90	Картометрический метод	5.0	Закрепление отсутствует
6322	532265.88	3307236.96	Картометрический метод	5.0	Закрепление отсутствует
6323	532262.88	3307236.26	Картометрический метод	5.0	Закрепление отсутствует
6324	532261.53	3307235.79	Картометрический метод	5.0	Закрепление отсутствует
6325	532255.26	3307232.20	Картометрический метод	5.0	Закрепление отсутствует
6326	532252.14	3307230.90	Картометрический метод	5.0	Закрепление отсутствует
6327	532250.52	3307230.45	Картометрический метод	5.0	Закрепление отсутствует
6328	532246.28	3307229.90	Картометрический метод	5.0	Закрепление отсутствует
6329	532235.90	3307228.74	Картометрический метод	5.0	Закрепление отсутствует
6330	532234.32	3307228.56	Картометрический метод	5.0	Закрепление отсутствует
6331	532233.38	3307228.70	Картометрический метод	5.0	Закрепление отсутствует
6332	532232.52	3307229.18	Картометрический метод	5.0	Закрепление отсутствует

2. Сведения о характерных точках границ объекта

Обозначение характерных точек границ	Координаты, м		Метод определения координат характерной точки	Средняя квадратическая погрешность положения характерной точки (M _t), м	Описание обозначения точки на местности (при наличии)
	X	Y			
1	2	3	4	5	6
6333	532231.60	3307230.75	Картометрический метод	5.0	Закрепление отсутствует
6334	532231.39	3307231.73	Картометрический метод	5.0	Закрепление отсутствует
6335	532231.44	3307233.47	Картометрический метод	5.0	Закрепление отсутствует
6336	532231.69	3307235.07	Картометрический метод	5.0	Закрепление отсутствует
6337	532232.06	3307235.90	Картометрический метод	5.0	Закрепление отсутствует
6338	532234.54	3307239.20	Картометрический метод	5.0	Закрепление отсутствует
6339	532240.25	3307247.36	Картометрический метод	5.0	Закрепление отсутствует
6340	532244.52	3307252.45	Картометрический метод	5.0	Закрепление отсутствует
6341	532246.95	3307254.36	Картометрический метод	5.0	Закрепление отсутствует
6342	532250.29	3307256.54	Картометрический метод	5.0	Закрепление отсутствует
6343	532251.50	3307257.90	Картометрический метод	5.0	Закрепление отсутствует
6344	532254.73	3307263.29	Картометрический метод	5.0	Закрепление отсутствует
6345	532256.52	3307266.17	Картометрический метод	5.0	Закрепление отсутствует
6346	532257.02	3307266.76	Картометрический метод	5.0	Закрепление отсутствует
6347	532258.17	3307267.54	Картометрический метод	5.0	Закрепление отсутствует
6348	532260.27	3307267.72	Картометрический метод	5.0	Закрепление отсутствует
6349	532263.00	3307267.86	Картометрический метод	5.0	Закрепление отсутствует
6350	532264.09	3307267.93	Картометрический метод	5.0	Закрепление отсутствует
6351	532264.63	3307268.13	Картометрический метод	5.0	Закрепление отсутствует
6352	532264.81	3307268.35	Картометрический метод	5.0	Закрепление отсутствует
6353	532264.77	3307268.94	Картометрический метод	5.0	Закрепление отсутствует
6354	532263.68	3307270.70	Картометрический метод	5.0	Закрепление отсутствует
6355	532262.73	3307272.87	Картометрический метод	5.0	Закрепление отсутствует
6356	532261.50	3307274.78	Картометрический метод	5.0	Закрепление отсутствует
6357	532261.09	3307276.13	Картометрический метод	5.0	Закрепление отсутствует

2. Сведения о характерных точках границ объекта

Обозначение характерных точек границ	Координаты, м		Метод определения координат характерной точки	Средняя квадратическая погрешность положения характерной точки (M _t), м	Описание обозначения точки на местности (при наличии)
	X	Y			
1	2	3	4	5	6
6358	532260.63	3307276.17	Картометрический метод	5.0	Закрепление отсутствует
6359	532259.61	3307275.33	Картометрический метод	5.0	Закрепление отсутствует
6360	532257.83	3307273.53	Картометрический метод	5.0	Закрепление отсутствует
6361	532256.07	3307271.60	Картометрический метод	5.0	Закрепление отсутствует
6362	532254.56	3307270.30	Картометрический метод	5.0	Закрепление отсутствует
6363	532253.62	3307270.30	Картометрический метод	5.0	Закрепление отсутствует
6364	532252.73	3307271.34	Картометрический метод	5.0	Закрепление отсутствует
6365	532251.83	3307272.35	Картометрический метод	5.0	Закрепление отсутствует
6366	532250.34	3307272.81	Картометрический метод	5.0	Закрепление отсутствует
6367	532248.82	3307272.28	Картометрический метод	5.0	Закрепление отсутствует
6368	532247.95	3307271.31	Картометрический метод	5.0	Закрепление отсутствует
6369	532246.19	3307269.83	Картометрический метод	5.0	Закрепление отсутствует
6370	532243.67	3307268.25	Картометрический метод	5.0	Закрепление отсутствует
6371	532242.42	3307267.66	Картометрический метод	5.0	Закрепление отсутствует
6372	532241.80	3307267.61	Картометрический метод	5.0	Закрепление отсутствует
6373	532240.48	3307268.26	Картометрический метод	5.0	Закрепление отсутствует
6374	532239.90	3307268.83	Картометрический метод	5.0	Закрепление отсутствует
6375	532239.30	3307270.10	Картометрический метод	5.0	Закрепление отсутствует
6376	532239.99	3307271.44	Картометрический метод	5.0	Закрепление отсутствует
6377	532240.02	3307272.83	Картометрический метод	5.0	Закрепление отсутствует
6378	532239.86	3307273.81	Картометрический метод	5.0	Закрепление отсутствует
6379	532239.69	3307274.80	Картометрический метод	5.0	Закрепление отсутствует
6380	532239.61	3307275.28	Картометрический метод	5.0	Закрепление отсутствует
6381	532238.99	3307276.81	Картометрический метод	5.0	Закрепление отсутствует
6382	532238.33	3307277.19	Картометрический метод	5.0	Закрепление отсутствует

2. Сведения о характерных точках границ объекта					
Обозначение характерных точек границ	Координаты, м		Метод определения координат характерной точки	Средняя квадратическая погрешность положения характерной точки (M _t), м	Описание обозначения точки на местности (при наличии)
	X	Y			
1	2	3	4	5	6
6383	532237.26	3307277.29	Картометрический метод	5.0	Закрепление отсутствует
6384	532235.18	3307276.82	Картометрический метод	5.0	Закрепление отсутствует
6385	532234.47	3307276.89	Картометрический метод	5.0	Закрепление отсутствует
6386	532233.14	3307277.76	Картометрический метод	5.0	Закрепление отсутствует
6387	532232.61	3307278.45	Картометрический метод	5.0	Закрепление отсутствует
6388	532231.84	3307280.05	Картометрический метод	5.0	Закрепление отсутствует
6389	532231.70	3307281.54	Картометрический метод	5.0	Закрепление отсутствует
6390	532231.75	3307283.98	Картометрический метод	5.0	Закрепление отсутствует
6391	532231.99	3307286.89	Картометрический метод	5.0	Закрепление отсутствует
6392	532232.42	3307290.22	Картометрический метод	5.0	Закрепление отсутствует
6393	532232.92	3307292.38	Картометрический метод	5.0	Закрепление отсутствует
6394	532232.86	3307293.06	Картометрический метод	5.0	Закрепление отсутствует
6395	532232.64	3307294.00	Картометрический метод	5.0	Закрепление отсутствует
6396	532232.10	3307294.39	Картометрический метод	5.0	Закрепление отсутствует
6397	532230.74	3307294.53	Картометрический метод	5.0	Закрепление отсутствует
6398	532228.14	3307295.62	Картометрический метод	5.0	Закрепление отсутствует
6399	532226.94	3307296.46	Картометрический метод	5.0	Закрепление отсутствует
6400	532225.95	3307297.52	Картометрический метод	5.0	Закрепление отсутствует
6401	532225.49	3307298.23	Картометрический метод	5.0	Закрепление отсутствует
6402	532224.81	3307299.93	Картометрический метод	5.0	Закрепление отсутствует
6403	532224.29	3307302.21	Картометрический метод	5.0	Закрепление отсутствует
6404	532223.95	3307305.29	Картометрический метод	5.0	Закрепление отсутствует
6405	532223.93	3307306.83	Картометрический метод	5.0	Закрепление отсутствует
6406	532224.26	3307310.24	Картометрический метод	5.0	Закрепление отсутствует
6407	532225.28	3307314.43	Картометрический метод	5.0	Закрепление отсутствует

2. Сведения о характерных точках границ объекта

Обозначение характерных точек границ	Координаты, м		Метод определения координат характерной точки	Средняя квадратическая погрешность положения характерной точки (M _t), м	Описание обозначения точки на местности (при наличии)
	X	Y			
1	2	3	4	5	6
6408	532226.03	3307316.48	Картометрический метод	5.0	Закрепление отсутствует
6409	532226.71	3307317.72	Картометрический метод	5.0	Закрепление отсутствует
6410	532227.71	3307319.29	Картометрический метод	5.0	Закрепление отсутствует
6411	532228.06	3307320.15	Картометрический метод	5.0	Закрепление отсутствует
6412	532228.61	3307323.13	Картометрический метод	5.0	Закрепление отсутствует
6413	532229.15	3307329.63	Картометрический метод	5.0	Закрепление отсутствует
6414	532229.08	3307331.48	Картометрический метод	5.0	Закрепление отсутствует
6415	532228.61	3307335.19	Картометрический метод	5.0	Закрепление отсутствует
6416	532227.66	3307339.13	Картометрический метод	5.0	Закрепление отсутствует
6417	532228.20	3307343.61	Картометрический метод	5.0	Закрепление отсутствует
6418	532228.32	3307346.14	Картометрический метод	5.0	Закрепление отсутствует
6419	532228.20	3307347.41	Картометрический метод	5.0	Закрепление отсутствует
6420	532227.48	3307349.74	Картометрический метод	5.0	Закрепление отсутствует
6421	532226.71	3307351.19	Картометрический метод	5.0	Закрепление отсутствует
6422	532224.67	3307353.74	Картометрический метод	5.0	Закрепление отсутствует
6423	532220.96	3307357.47	Картометрический метод	5.0	Закрепление отсутствует
6424	532217.47	3307360.94	Картометрический метод	5.0	Закрепление отсутствует
6425	532214.44	3307363.44	Картометрический метод	5.0	Закрепление отсутствует
6426	532213.19	3307364.54	Картометрический метод	5.0	Закрепление отсутствует
6427	532212.67	3307365.34	Картометрический метод	5.0	Закрепление отсутствует
6428	532212.40	3307367.10	Картометрический метод	5.0	Закрепление отсутствует
6429	532212.26	3307370.09	Картометрический метод	5.0	Закрепление отсутствует
6430	532211.08	3307376.92	Картометрический метод	5.0	Закрепление отсутствует
6431	532210.12	3307385.26	Картометрический метод	5.0	Закрепление отсутствует
6432	532208.85	3307390.23	Картометрический метод	5.0	Закрепление отсутствует

2. Сведения о характерных точках границ объекта

Обозначение характерных точек границ	Координаты, м		Метод определения координат характерной точки	Средняя квадратическая погрешность положения характерной точки (M _t), м	Описание обозначения точки на местности (при наличии)
	X	Y			
1	2	3	4	5	6
6433	532208.02	3307392.94	Картометрический метод	5.0	Закрепление отсутствует
6434	532198.93	3307390.62	Картометрический метод	5.0	Закрепление отсутствует
6435	532212.14	3307341.09	Картометрический метод	5.0	Закрепление отсутствует
6436	532218.10	3307319.53	Картометрический метод	5.0	Закрепление отсутствует
6437	532221.29	3307291.57	Картометрический метод	5.0	Закрепление отсутствует
6438	532204.45	3307288.16	Картометрический метод	5.0	Закрепление отсутствует
6439	532186.76	3307284.96	Картометрический метод	5.0	Закрепление отсутствует
6440	532186.24	3307271.65	Картометрический метод	5.0	Закрепление отсутствует
6441	532184.43	3307264.40	Картометрический метод	5.0	Закрепление отсутствует
6442	532183.35	3307234.41	Картометрический метод	5.0	Закрепление отсутствует
6443	532180.36	3307193.79	Картометрический метод	5.0	Закрепление отсутствует
6444	532204.90	3307173.10	Картометрический метод	5.0	Закрепление отсутствует
6445	532248.72	3307193.47	Картометрический метод	5.0	Закрепление отсутствует
6446	532262.00	3307175.92	Картометрический метод	5.0	Закрепление отсутствует
6447	532267.37	3307164.17	Картометрический метод	5.0	Закрепление отсутствует
6448	532260.58	3307159.64	Картометрический метод	5.0	Закрепление отсутствует
6449	532261.23	3307156.97	Картометрический метод	5.0	Закрепление отсутствует
6450	532275.24	3307136.33	Картометрический метод	5.0	Закрепление отсутствует
6451	532280.85	3307124.48	Картометрический метод	5.0	Закрепление отсутствует
6452	532285.40	3307115.48	Картометрический метод	5.0	Закрепление отсутствует
6453	532290.86	3307105.14	Картометрический метод	5.0	Закрепление отсутствует
6454	532310.01	3307062.78	Картометрический метод	5.0	Закрепление отсутствует
6455	532325.45	3307037.49	Картометрический метод	5.0	Закрепление отсутствует
6456	532283.05	3307016.78	Картометрический метод	5.0	Закрепление отсутствует
6126	532250.88	3306990.13	Картометрический метод	5.0	Закрепление отсутствует

2. Сведения о характерных точках границ объекта

Обозначение характерных точек границ	Координаты, м		Метод определения координат характерной точки	Средняя квадратическая погрешность положения характерной точки (M _t), м	Описание обозначения точки на местности (при наличии)
	X	Y			
1	2	3	4	5	6
6457	532085.83	3306926.49	Картометрический метод	5.0	Закрепление отсутствует
6458	532178.57	3306983.26	Картометрический метод	5.0	Закрепление отсутствует
6459	532185.83	3306995.64	Картометрический метод	5.0	Закрепление отсутствует
6460	532173.47	3307013.14	Картометрический метод	5.0	Закрепление отсутствует
6461	532141.06	3306990.47	Картометрический метод	5.0	Закрепление отсутствует
6462	532112.91	3306971.42	Картометрический метод	5.0	Закрепление отсутствует
6463	532088.61	3306954.67	Картометрический метод	5.0	Закрепление отсутствует
6457	532085.83	3306926.49	Картометрический метод	5.0	Закрепление отсутствует
6464	532273.09	3306869.93	Картометрический метод	5.0	Закрепление отсутствует
6465	532251.68	3306898.80	Картометрический метод	5.0	Закрепление отсутствует
6466	532292.28	3306929.75	Картометрический метод	5.0	Закрепление отсутствует
6467	532288.08	3306934.68	Картометрический метод	5.0	Закрепление отсутствует
6468	532253.35	3306979.67	Картометрический метод	5.0	Закрепление отсутствует
6469	532251.43	3306980.31	Картометрический метод	5.0	Закрепление отсутствует
6470	532181.45	3306973.94	Картометрический метод	5.0	Закрепление отсутствует
6471	532125.59	3306940.17	Картометрический метод	5.0	Закрепление отсутствует
6472	532083.85	3306914.59	Картометрический метод	5.0	Закрепление отсутствует
6473	532076.39	3306898.37	Картометрический метод	5.0	Закрепление отсутствует
6474	532069.86	3306848.27	Картометрический метод	5.0	Закрепление отсутствует
6475	532075.65	3306840.82	Картометрический метод	5.0	Закрепление отсутствует
6476	532150.26	3306830.36	Картометрический метод	5.0	Закрепление отсутствует
6477	532167.00	3306834.65	Картометрический метод	5.0	Закрепление отсутствует
6478	532253.42	3306868.77	Картометрический метод	5.0	Закрепление отсутствует
6464	532273.09	3306869.93	Картометрический метод	5.0	Закрепление отсутствует
6479	531978.46	3306733.39	Картометрический метод	5.0	Закрепление отсутствует

2. Сведения о характерных точках границ объекта

Обозначение характерных точек границ	Координаты, м		Метод определения координат характерной точки	Средняя квадратическая погрешность положения характерной точки (M _t), м	Описание обозначения точки на местности (при наличии)
	X	Y			
1	2	3	4	5	6
6480	531983.09	3306710.79	Картометрический метод	5.0	Закрепление отсутствует
6481	531984.19	3306714.14	Картометрический метод	5.0	Закрепление отсутствует
6482	531984.82	3306716.45	Картометрический метод	5.0	Закрепление отсутствует
6483	531986.50	3306721.00	Картометрический метод	5.0	Закрепление отсутствует
6484	531989.10	3306726.35	Картометрический метод	5.0	Закрепление отсутствует
6485	531990.71	3306728.87	Картометрический метод	5.0	Закрепление отсутствует
6486	531993.81	3306732.87	Картометрический метод	5.0	Закрепление отсутствует
6487	531995.51	3306734.71	Картометрический метод	5.0	Закрепление отсутствует
6488	531998.30	3306737.30	Картометрический метод	5.0	Закрепление отсутствует
6489	532001.53	3306739.81	Картометрический метод	5.0	Закрепление отсутствует
6490	532003.75	3306741.33	Картометрический метод	5.0	Закрепление отсутствует
6491	532008.42	3306744.04	Картометрический метод	5.0	Закрепление отсутствует
6492	532013.06	3306746.02	Картометрический метод	5.0	Закрепление отсутствует
6493	532019.36	3306748.37	Картометрический метод	5.0	Закрепление отсутствует
6494	532022.35	3306749.86	Картометрический метод	5.0	Закрепление отсутствует
6495	532026.63	3306752.49	Картометрический метод	5.0	Закрепление отсутствует
6496	532035.01	3306758.01	Картометрический метод	5.0	Закрепление отсутствует
6497	532038.36	3306760.69	Картометрический метод	5.0	Закрепление отсутствует
6498	532039.64	3306761.71	Картометрический метод	5.0	Закрепление отсутствует
6499	532041.19	3306762.51	Картометрический метод	5.0	Закрепление отсутствует
6500	532042.07	3306762.67	Картометрический метод	5.0	Закрепление отсутствует
6501	532042.77	3306762.79	Картометрический метод	5.0	Закрепление отсутствует
6502	532045.97	3306762.51	Картометрический метод	5.0	Закрепление отсутствует
6503	532052.99	3306761.94	Картометрический метод	5.0	Закрепление отсутствует
6504	532056.64	3306761.94	Картометрический метод	5.0	Закрепление отсутствует

2. Сведения о характерных точках границ объекта

Обозначение характерных точек границ	Координаты, м		Метод определения координат характерной точки	Средняя квадратическая погрешность положения характерной точки (M _t), м	Описание обозначения точки на местности (при наличии)
	X	Y			
1	2	3	4	5	6
6505	532058.88	3306762.50	Картометрический метод	5.0	Закрепление отсутствует
6506	532059.80	3306762.97	Картометрический метод	5.0	Закрепление отсутствует
6507	532061.48	3306764.30	Картометрический метод	5.0	Закрепление отсутствует
6508	532062.54	3306765.59	Картометрический метод	5.0	Закрепление отсутствует
6509	532062.80	3306766.06	Картометрический метод	5.0	Закрепление отсутствует
6510	532063.00	3306767.07	Картометрический метод	5.0	Закрепление отсутствует
6511	532062.94	3306769.12	Картометрический метод	5.0	Закрепление отсутствует
6512	532063.11	3306770.09	Картометрический метод	5.0	Закрепление отсутствует
6513	532064.35	3306772.62	Картометрический метод	5.0	Закрепление отсутствует
6514	532066.29	3306775.96	Картометрический метод	5.0	Закрепление отсутствует
6515	532067.04	3306777.67	Картометрический метод	5.0	Закрепление отсутствует
6516	532067.38	3306779.62	Картометрический метод	5.0	Закрепление отсутствует
6517	532067.04	3306780.48	Картометрический метод	5.0	Закрепление отсутствует
6518	532064.79	3306782.73	Картометрический метод	5.0	Закрепление отсутствует
6519	532061.42	3306785.82	Картометрический метод	5.0	Закрепление отсутствует
6520	532060.86	3306787.01	Картометрический метод	5.0	Закрепление отсутствует
6521	532060.80	3306787.93	Картометрический метод	5.0	Закрепление отсутствует
6522	532061.14	3306789.75	Картометрический метод	5.0	Закрепление отсутствует
6523	532062.26	3306792.28	Картометрический метод	5.0	Закрепление отсутствует
6524	532063.90	3306794.79	Картометрический метод	5.0	Закрепление отсутствует
6525	532065.07	3306795.65	Картометрический метод	5.0	Закрепление отсутствует
6526	532066.54	3306795.93	Картометрический метод	5.0	Закрепление отсутствует
6527	532069.57	3306795.36	Картометрический метод	5.0	Закрепление отсутствует
6528	532071.96	3306794.97	Картометрический метод	5.0	Закрепление отсутствует
6529	532075.14	3306794.41	Картометрический метод	5.0	Закрепление отсутствует

2. Сведения о характерных точках границ объекта

Обозначение характерных точек границ	Координаты, м		Метод определения координат характерной точки	Средняя квадратическая погрешность положения характерной точки (M _t), м	Описание обозначения точки на местности (при наличии)
	X	Y			
1	2	3	4	5	6
6530	532076.71	3306793.98	Картометрический метод	5.0	Закрепление отсутствует
6531	532079.01	3306792.99	Картометрический метод	5.0	Закрепление отсутствует
6532	532080.14	3306792.27	Картометрический метод	5.0	Закрепление отсутствует
6533	532081.07	3306791.29	Картометрический метод	5.0	Закрепление отсутствует
6534	532082.10	3306788.90	Картометрический метод	5.0	Закрепление отсутствует
6535	532082.25	3306787.66	Картометрический метод	5.0	Закрепление отсутствует
6536	532082.29	3306785.97	Картометрический метод	5.0	Закрепление отсутствует
6537	532082.66	3306785.25	Картометрический метод	5.0	Закрепление отсутствует
6538	532083.61	3306784.42	Картометрический метод	5.0	Закрепление отсутствует
6539	532085.75	3306783.29	Картометрический метод	5.0	Закрепление отсутствует
6540	532089.69	3306781.59	Картометрический метод	5.0	Закрепление отсутствует
6541	532093.06	3306779.91	Картометрический метод	5.0	Закрепление отсутствует
6542	532094.94	3306778.58	Картометрический метод	5.0	Закрепление отсутствует
6543	532096.06	3306777.52	Картометрический метод	5.0	Закрепление отсутствует
6544	532098.12	3306775.14	Картометрический метод	5.0	Закрепление отсутствует
6545	532099.42	3306773.25	Картометрический метод	5.0	Закрепление отсутствует
6546	532101.49	3306769.24	Картометрический метод	5.0	Закрепление отсутствует
6547	532102.25	3306767.36	Картометрический метод	5.0	Закрепление отсутствует
6548	532102.45	3306766.38	Картометрический метод	5.0	Закрепление отсутствует
6549	532102.33	3306765.02	Картометрический метод	5.0	Закрепление отсутствует
6550	532101.81	3306764.33	Картометрический метод	5.0	Закрепление отсутствует
6551	532100.79	3306763.52	Картометрический метод	5.0	Закрепление отсутствует
6552	532100.37	3306763.06	Картометрический метод	5.0	Закрепление отсутствует
6553	532099.14	3306761.06	Картометрический метод	5.0	Закрепление отсутствует
6554	532098.68	3306759.97	Картометрический метод	5.0	Закрепление отсутствует

2. Сведения о характерных точках границ объекта

Обозначение характерных точек границ	Координаты, м		Метод определения координат характерной точки	Средняя квадратическая погрешность положения характерной точки (M _t), м	Описание обозначения точки на местности (при наличии)
	X	Y			
1	2	3	4	5	6
6555	532098.39	3306758.67	Картометрический метод	5.0	Закрепление отсутствует
6556	532098.40	3306756.04	Картометрический метод	5.0	Закрепление отсутствует
6557	532098.82	3306753.62	Картометрический метод	5.0	Закрепление отсутствует
6558	532157.88	3306771.64	Картометрический метод	5.0	Закрепление отсутствует
6559	532247.67	3306778.25	Картометрический метод	5.0	Закрепление отсутствует
6560	532248.52	3306780.37	Картометрический метод	5.0	Закрепление отсутствует
6561	532250.11	3306785.54	Картометрический метод	5.0	Закрепление отсутствует
6562	532250.97	3306789.05	Картометрический метод	5.0	Закрепление отсутствует
6563	532252.36	3306796.20	Картометрический метод	5.0	Закрепление отсутствует
6564	532254.83	3306810.66	Картометрический метод	5.0	Закрепление отсутствует
6565	532256.49	3306817.78	Картометрический метод	5.0	Закрепление отсутствует
6566	532258.80	3306824.69	Картометрический метод	5.0	Закрепление отсутствует
6567	532259.91	3306827.19	Картометрический метод	5.0	Закрепление отсутствует
6568	532260.30	3306828.05	Картометрический метод	5.0	Закрепление отсутствует
6569	532261.67	3306830.36	Картометрический метод	5.0	Закрепление отсутствует
6570	532263.57	3306832.67	Картометрический метод	5.0	Закрепление отсутствует
6571	532258.88	3306832.90	Картометрический метод	5.0	Закрепление отсутствует
6572	532247.37	3306843.15	Картометрический метод	5.0	Закрепление отсутствует
6573	532243.98	3306852.68	Картометрический метод	5.0	Закрепление отсутствует
6574	532169.40	3306822.41	Картометрический метод	5.0	Закрепление отсутствует
6575	532150.22	3306818.77	Картометрический метод	5.0	Закрепление отсутствует
6576	532074.15	3306828.70	Картометрический метод	5.0	Закрепление отсутствует
6577	532061.75	3306820.10	Картометрический метод	5.0	Закрепление отсутствует
6578	532042.72	3306771.98	Картометрический метод	5.0	Закрепление отсутствует
6579	532023.28	3306753.59	Картометрический метод	5.0	Закрепление отсутствует

2. Сведения о характерных точках границ объекта

Обозначение характерных точек границ	Координаты, м		Метод определения координат характерной точки	Средняя квадратическая погрешность положения характерной точки (M _t), м	Описание обозначения точки на местности (при наличии)
	X	Y			
1	2	3	4	5	6
6580	531991.84	3306740.50	Картометрический метод	5.0	Закрепление отсутствует
6479	531978.46	3306733.39	Картометрический метод	5.0	Закрепление отсутствует
6581	532411.24	3306757.92	Картометрический метод	5.0	Закрепление отсутствует
6582	532424.38	3306742.79	Картометрический метод	5.0	Закрепление отсутствует
6583	532435.14	3306728.98	Картометрический метод	5.0	Закрепление отсутствует
6584	532446.22	3306719.40	Картометрический метод	5.0	Закрепление отсутствует
6585	532459.61	3306714.43	Картометрический метод	5.0	Закрепление отсутствует
6586	532462.27	3306714.01	Картометрический метод	5.0	Закрепление отсутствует
6587	532462.40	3306714.33	Картометрический метод	5.0	Закрепление отсутствует
6588	532467.36	3306734.77	Картометрический метод	5.0	Закрепление отсутствует
6589	532464.63	3306735.92	Картометрический метод	5.0	Закрепление отсутствует
6590	532445.90	3306744.91	Картометрический метод	5.0	Закрепление отсутствует
6591	532426.54	3306754.19	Картометрический метод	5.0	Закрепление отсутствует
6592	532409.82	3306762.21	Картометрический метод	5.0	Закрепление отсутствует
6593	532405.83	3306762.78	Картометрический метод	5.0	Закрепление отсутствует
6581	532411.24	3306757.92	Картометрический метод	5.0	Закрепление отсутствует
6594	533906.49	3302840.88	Картометрический метод	5.0	Закрепление отсутствует
6595	533907.42	3302840.08	Картометрический метод	5.0	Закрепление отсутствует
6596	533907.77	3302839.78	Картометрический метод	5.0	Закрепление отсутствует
6597	533934.10	3302817.29	Картометрический метод	5.0	Закрепление отсутствует
6598	533961.02	3302787.94	Картометрический метод	5.0	Закрепление отсутствует
6599	533984.95	3302756.84	Картометрический метод	5.0	Закрепление отсутствует
6600	533994.09	3302745.55	Картометрический метод	5.0	Закрепление отсутствует
6601	533994.55	3302759.23	Картометрический метод	5.0	Закрепление отсутствует
6602	533994.55	3302769.90	Картометрический метод	5.0	Закрепление отсутствует

2. Сведения о характерных точках границ объекта

Обозначение характерных точек границ	Координаты, м		Метод определения координат характерной точки	Средняя квадратическая погрешность положения характерной точки (M _t), м	Описание обозначения точки на местности (при наличии)
	X	Y			
1	2	3	4	5	6
6603	533994.76	3302786.77	Картометрический метод	5.0	Закрепление отсутствует
6604	533992.63	3302798.93	Картометрический метод	5.0	Закрепление отсутствует
6605	533991.78	3302807.68	Картометрический метод	5.0	Закрепление отсутствует
6606	533993.48	3302819.00	Картометрический метод	5.0	Закрепление отсутствует
6607	533996.04	3302828.18	Картометрический метод	5.0	Закрепление отсутствует
6608	533999.88	3302834.80	Картометрический метод	5.0	Закрепление отсутствует
6609	534006.48	3302842.70	Картометрический метод	5.0	Закрепление отсутствует
6610	534012.88	3302847.83	Картометрический метод	5.0	Закрепление отсутствует
6611	533999.24	3302848.25	Картометрический метод	5.0	Закрепление отсутствует
6612	533988.37	3302850.37	Картометрический метод	5.0	Закрепление отсутствует
6613	533983.04	3302852.29	Картометрический метод	5.0	Закрепление отсутствует
6614	533977.67	3302857.49	Картометрический метод	5.0	Закрепление отсутствует
6615	533961.72	3302864.50	Картометрический метод	5.0	Закрепление отсутствует
6616	533952.56	3302868.66	Картометрический метод	5.0	Закрепление отсутствует
6617	533947.76	3302871.53	Картометрический метод	5.0	Закрепление отсутствует
6618	533942.19	3302876.01	Картометрический метод	5.0	Закрепление отсутствует
6619	533939.39	3302873.33	Картометрический метод	5.0	Закрепление отсутствует
6620	533928.88	3302863.60	Картометрический метод	5.0	Закрепление отсутствует
6621	533927.42	3302862.25	Картометрический метод	5.0	Закрепление отсутствует
6622	533918.39	3302853.89	Картометрический метод	5.0	Закрепление отсутствует
6594	533906.49	3302840.88	Картометрический метод	5.0	Закрепление отсутствует
6623	534347.27	3303145.14	Картометрический метод	5.0	Закрепление отсутствует
6624	534336.79	3303151.74	Картометрический метод	5.0	Закрепление отсутствует
6625	534237.82	3303195.84	Картометрический метод	5.0	Закрепление отсутствует
6626	534237.53	3303195.85	Картометрический метод	5.0	Закрепление отсутствует

2. Сведения о характерных точках границ объекта

Обозначение характерных точек границ	Координаты, м		Метод определения координат характерной точки	Средняя квадратическая погрешность положения характерной точки (M _t), м	Описание обозначения точки на местности (при наличии)
	X	Y			
1	2	3	4	5	6
6627	534235.28	3303196.20	Картометрический метод	5.0	Закрепление отсутствует
6628	534234.97	3303196.25	Картометрический метод	5.0	Закрепление отсутствует
6629	534234.05	3303196.61	Картометрический метод	5.0	Закрепление отсутствует
6630	534233.08	3303197.56	Картометрический метод	5.0	Закрепление отсутствует
6631	534232.80	3303198.15	Картометрический метод	5.0	Закрепление отсутствует
6632	534232.73	3303199.31	Картометрический метод	5.0	Закрепление отсутствует
6633	534233.48	3303201.66	Картометрический метод	5.0	Закрепление отсутствует
6634	534233.96	3303202.58	Картометрический метод	5.0	Закрепление отсутствует
6635	534234.68	3303203.77	Картометрический метод	5.0	Закрепление отсутствует
6636	534234.83	3303204.38	Картометрический метод	5.0	Закрепление отсутствует
6637	534234.68	3303205.00	Картометрический метод	5.0	Закрепление отсутствует
6638	534234.04	3303205.75	Картометрический метод	5.0	Закрепление отсутствует
6639	534233.61	3303206.00	Картометрический метод	5.0	Закрепление отсутствует
6640	534231.71	3303206.60	Картометрический метод	5.0	Закрепление отсутствует
6641	534230.44	3303206.82	Картометрический метод	5.0	Закрепление отсутствует
6642	534227.89	3303206.89	Картометрический метод	5.0	Закрепление отсутствует
6643	534224.04	3303206.37	Картометрический метод	5.0	Закрепление отсутствует
6644	534218.94	3303205.23	Картометрический метод	5.0	Закрепление отсутствует
6645	534216.39	3303204.78	Картометрический метод	5.0	Закрепление отсутствует
6646	534212.57	3303204.29	Картометрический метод	5.0	Закрепление отсутствует
6647	534210.70	3303203.70	Картометрический метод	5.0	Закрепление отсутствует
6648	534210.22	3303203.35	Картометрический метод	5.0	Закрепление отсутствует
6649	534209.80	3303202.26	Картометрический метод	5.0	Закрепление отсутствует
6650	534209.93	3303200.85	Картометрический метод	5.0	Закрепление отсутствует
6651	534210.23	3303199.90	Картометрический метод	5.0	Закрепление отсутствует

2. Сведения о характерных точках границ объекта

Обозначение характерных точек границ	Координаты, м		Метод определения координат характерной точки	Средняя квадратическая погрешность положения характерной точки (M _t), м	Описание обозначения точки на местности (при наличии)
	X	Y			
1	2	3	4	5	6
6652	534211.10	3303198.28	Картометрический метод	5.0	Закрепление отсутствует
6653	534214.90	3303194.35	Картометрический метод	5.0	Закрепление отсутствует
6654	534216.31	3303191.98	Картометрический метод	5.0	Закрепление отсутствует
6655	534216.79	3303190.70	Картометрический метод	5.0	Закрепление отсутствует
6656	534217.00	3303189.40	Картометрический метод	5.0	Закрепление отсутствует
6657	534216.79	3303186.77	Картометрический метод	5.0	Закрепление отсутствует
6658	534216.38	3303184.54	Картометрический метод	5.0	Закрепление отсутствует
6659	534215.71	3303183.79	Картометрический метод	5.0	Закрепление отсутствует
6660	534212.80	3303182.36	Картометрический метод	5.0	Закрепление отсутствует
6661	534211.55	3303182.10	Картометрический метод	5.0	Закрепление отсутствует
6662	534210.55	3303181.62	Картометрический метод	5.0	Закрепление отсутствует
6663	534204.45	3303176.80	Картометрический метод	5.0	Закрепление отсутствует
6664	534166.39	3303170.90	Картометрический метод	5.0	Закрепление отсутствует
6665	534137.54	3303171.99	Картометрический метод	5.0	Закрепление отсутствует
6666	534129.08	3303174.03	Картометрический метод	5.0	Закрепление отсутствует
6667	534130.22	3303165.32	Картометрический метод	5.0	Закрепление отсутствует
6668	534196.66	3303164.95	Картометрический метод	5.0	Закрепление отсутствует
6669	534214.21	3303148.50	Картометрический метод	5.0	Закрепление отсутствует
6670	534232.68	3303149.80	Картометрический метод	5.0	Закрепление отсутствует
6671	534262.60	3303146.78	Картометрический метод	5.0	Закрепление отсутствует
6672	534293.00	3303145.17	Картометрический метод	5.0	Закрепление отсутствует
6673	534300.39	3303143.89	Картометрический метод	5.0	Закрепление отсутствует
6674	534311.43	3303141.98	Картометрический метод	5.0	Закрепление отсутствует
6675	534328.85	3303138.57	Картометрический метод	5.0	Закрепление отсутствует
6623	534347.27	3303145.14	Картометрический метод	5.0	Закрепление отсутствует

2. Сведения о характерных точках границ объекта

Обозначение характерных точек границ	Координаты, м		Метод определения координат характерной точки	Средняя квадратическая погрешность положения характерной точки (M _t), м	Описание обозначения точки на местности (при наличии)
	X	Y			
1	2	3	4	5	6
6676	533975.55	3303289.24	Картометрический метод	5.0	Закрепление отсутствует
6677	533975.53	3303283.74	Картометрический метод	5.0	Закрепление отсутствует
6678	533984.41	3303283.17	Картометрический метод	5.0	Закрепление отсутствует
6679	533984.19	3303285.09	Картометрический метод	5.0	Закрепление отсутствует
6680	533983.40	3303288.89	Картометрический метод	5.0	Закрепление отсутствует
6681	533982.52	3303291.18	Картометрический метод	5.0	Закрепление отсутствует
6682	533980.98	3303294.10	Картометрический метод	5.0	Закрепление отсутствует
6683	533980.41	3303295.61	Картометрический метод	5.0	Закрепление отсутствует
6684	533980.22	3303296.58	Картометрический метод	5.0	Закрепление отсутствует
6685	533980.16	3303298.59	Картометрический метод	5.0	Закрепление отсутствует
6686	533980.49	3303302.66	Картометрический метод	5.0	Закрепление отсутствует
6687	533980.41	3303304.58	Картометрический метод	5.0	Закрепление отсутствует
6688	533980.18	3303305.45	Картометрический метод	5.0	Закрепление отсутствует
6689	533979.25	3303307.18	Картометрический метод	5.0	Закрепление отсутствует
6690	533977.71	3303309.46	Картометрический метод	5.0	Закрепление отсутствует
6691	533977.14	3303310.59	Картометрический метод	5.0	Закрепление отсутствует
6692	533976.89	3303311.73	Картометрический метод	5.0	Закрепление отсутствует
6693	533976.93	3303312.30	Картометрический метод	5.0	Закрепление отсутствует
6694	533977.74	3303314.81	Картометрический метод	5.0	Закрепление отсутствует
6695	533978.60	3303316.47	Картометрический метод	5.0	Закрепление отсутствует
6696	533980.66	3303319.77	Картометрический метод	5.0	Закрепление отсутствует
6697	533982.41	3303321.70	Картометрический метод	5.0	Закрепление отсутствует
6698	533984.86	3303324.03	Картометрический метод	5.0	Закрепление отсутствует
6699	533985.66	3303325.50	Картометрический метод	5.0	Закрепление отсутствует
6700	533986.07	3303326.94	Картометрический метод	5.0	Закрепление отсутствует

2. Сведения о характерных точках границ объекта

Обозначение характерных точек границ	Координаты, м		Метод определения координат характерной точки	Средняя квадратическая погрешность положения характерной точки (M _t), м	Описание обозначения точки на местности (при наличии)
	X	Y			
1	2	3	4	5	6
6701	533986.55	3303329.84	Картометрический метод	5.0	Закрепление отсутствует
6702	533986.66	3303332.76	Картометрический метод	5.0	Закрепление отсутствует
6703	533986.17	3303338.58	Картометрический метод	5.0	Закрепление отсутствует
6704	533983.93	3303353.52	Картометрический метод	5.0	Закрепление отсутствует
6705	533983.63	3303355.50	Картометрический метод	5.0	Закрепление отсутствует
6706	533980.93	3303366.94	Картометрический метод	5.0	Закрепление отсутствует
6707	533979.06	3303372.82	Картометрический метод	5.0	Закрепление отсутствует
6708	533975.90	3303379.36	Картометрический метод	5.0	Закрепление отсутствует
6709	533974.68	3303381.26	Картометрический метод	5.0	Закрепление отсутствует
6710	533972.33	3303384.02	Картометрический метод	5.0	Закрепление отсутствует
6711	533971.46	3303385.52	Картометрический метод	5.0	Закрепление отсутствует
6712	533971.03	3303387.48	Картометрический метод	5.0	Закрепление отсутствует
6713	533970.73	3303390.24	Картометрический метод	5.0	Закрепление отсутствует
6714	533970.30	3303391.49	Картометрический метод	5.0	Закрепление отсутствует
6715	533968.69	3303393.55	Картометрический метод	5.0	Закрепление отсутствует
6716	533966.13	3303396.05	Картометрический метод	5.0	Закрепление отсутствует
6717	533965.15	3303397.48	Картометрический метод	5.0	Закрепление отсутствует
6718	533962.99	3303403.12	Картометрический метод	5.0	Закрепление отсутствует
6719	533959.53	3303408.42	Картометрический метод	5.0	Закрепление отсутствует
6720	533956.54	3303414.90	Картометрический метод	5.0	Закрепление отсутствует
6721	533954.21	3303418.88	Картометрический метод	5.0	Закрепление отсутствует
6722	533950.06	3303423.53	Картометрический метод	5.0	Закрепление отсутствует
6723	533946.09	3303430.10	Картометрический метод	5.0	Закрепление отсутствует
6724	533944.57	3303431.92	Картометрический метод	5.0	Закрепление отсутствует
6725	533939.12	3303437.51	Картометрический метод	5.0	Закрепление отсутствует

2. Сведения о характерных точках границ объекта

Обозначение характерных точек границ	Координаты, м		Метод определения координат характерной точки	Средняя квадратическая погрешность положения характерной точки (M _t), м	Описание обозначения точки на местности (при наличии)
	X	Y			
1	2	3	4	5	6
6726	533937.62	3303439.04	Картометрический метод	5.0	Закрепление отсутствует
6727	533931.00	3303449.90	Картометрический метод	5.0	Закрепление отсутствует
6728	533929.17	3303453.48	Картометрический метод	5.0	Закрепление отсутствует
6729	533926.68	3303457.51	Картометрический метод	5.0	Закрепление отсутствует
6730	533923.03	3303462.28	Картометрический метод	5.0	Закрепление отсутствует
6731	533920.27	3303464.92	Картометрический метод	5.0	Закрепление отсутствует
6732	533918.74	3303465.62	Картометрический метод	5.0	Закрепление отсутствует
6733	533916.63	3303467.59	Картометрический метод	5.0	Закрепление отсутствует
6734	533910.93	3303472.93	Картометрический метод	5.0	Закрепление отсутствует
6735	533906.15	3303481.53	Картометрический метод	5.0	Закрепление отсутствует
6736	533903.35	3303485.52	Картометрический метод	5.0	Закрепление отсутствует
6737	533897.86	3303491.83	Картометрический метод	5.0	Закрепление отсутствует
6738	533891.54	3303499.30	Картометрический метод	5.0	Закрепление отсутствует
6739	533886.57	3303504.70	Картометрический метод	5.0	Закрепление отсутствует
6740	533883.92	3303507.24	Картометрический метод	5.0	Закрепление отсутствует
6741	533875.80	3303513.72	Картометрический метод	5.0	Закрепление отсутствует
6742	533872.81	3303516.42	Картометрический метод	5.0	Закрепление отсутствует
6743	533868.89	3303520.13	Картометрический метод	5.0	Закрепление отсутствует
6744	533866.83	3303521.85	Картометрический метод	5.0	Закрепление отсутствует
6745	533864.74	3303523.20	Картометрический метод	5.0	Закрепление отсутствует
6746	533861.81	3303524.79	Картометрический метод	5.0	Закрепление отсутствует
6747	533860.39	3303525.65	Картометрический метод	5.0	Закрепление отсутствует
6748	533856.57	3303528.47	Картометрический метод	5.0	Закрепление отсутствует
6749	533855.22	3303529.74	Картометрический метод	5.0	Закрепление отсутствует
6750	533852.92	3303532.62	Картометрический метод	5.0	Закрепление отсутствует

2. Сведения о характерных точках границ объекта

Обозначение характерных точек границ	Координаты, м		Метод определения координат характерной точки	Средняя квадратическая погрешность положения характерной точки (M _t), м	Описание обозначения точки на местности (при наличии)
	X	Y			
1	2	3	4	5	6
6751	533852.19	3303534.31	Картометрический метод	5.0	Закрепление отсутствует
6752	533851.70	3303536.83	Картометрический метод	5.0	Закрепление отсутствует
6753	533851.25	3303537.94	Картометрический метод	5.0	Закрепление отсутствует
6754	533850.82	3303538.34	Картометрический метод	5.0	Закрепление отсутствует
6755	533849.51	3303538.66	Картометрический метод	5.0	Закрепление отсутствует
6756	533847.43	3303538.73	Картометрический метод	5.0	Закрепление отсутствует
6757	533846.53	3303538.89	Картометрический метод	5.0	Закрепление отсутствует
6758	533845.90	3303539.34	Картометрический метод	5.0	Закрепление отсутствует
6759	533845.73	3303539.70	Картометрический метод	5.0	Закрепление отсутствует
6760	533845.23	3303543.19	Картометрический метод	5.0	Закрепление отсутствует
6761	533845.27	3303544.10	Картометрический метод	5.0	Закрепление отсутствует
6762	533845.35	3303545.32	Картометрический метод	5.0	Закрепление отсутствует
6763	533845.23	3303545.93	Картометрический метод	5.0	Закрепление отсутствует
6764	533844.86	3303546.76	Картометрический метод	5.0	Закрепление отсутствует
6765	533843.75	3303548.17	Картометрический метод	5.0	Закрепление отсутствует
6766	533842.29	3303549.28	Картометрический метод	5.0	Закрепление отсутствует
6767	533838.99	3303550.91	Картометрический метод	5.0	Закрепление отсутствует
6768	533838.48	3303551.01	Картометрический метод	5.0	Закрепление отсутствует
6769	533837.41	3303550.71	Картометрический метод	5.0	Закрепление отсутствует
6770	533835.23	3303549.61	Картометрический метод	5.0	Закрепление отсутствует
6771	533834.26	3303549.67	Картометрический метод	5.0	Закрепление отсутствует
6772	533833.54	3303550.18	Картометрический метод	5.0	Закрепление отсутствует
6773	533832.39	3303551.69	Картометрический метод	5.0	Закрепление отсутствует
6774	533830.40	3303555.20	Картометрический метод	5.0	Закрепление отсутствует
6775	533829.03	3303556.39	Картометрический метод	5.0	Закрепление отсутствует

2. Сведения о характерных точках границ объекта

Обозначение характерных точек границ	Координаты, м		Метод определения координат характерной точки	Средняя квадратическая погрешность положения характерной точки (M _t), м	Описание обозначения точки на местности (при наличии)
	X	Y			
1	2	3	4	5	6
6776	533824.47	3303558.10	Картометрический метод	5.0	Закрепление отсутствует
6777	533818.01	3303560.04	Картометрический метод	5.0	Закрепление отсутствует
6778	533814.88	3303561.36	Картометрический метод	5.0	Закрепление отсутствует
6779	533811.86	3303563.04	Картометрический метод	5.0	Закрепление отсутствует
6780	533810.64	3303564.35	Картометрический метод	5.0	Закрепление отсутствует
6781	533810.36	3303565.03	Картометрический метод	5.0	Закрепление отсутствует
6782	533810.53	3303566.40	Картометрический метод	5.0	Закрепление отсутствует
6783	533811.95	3303569.20	Картометрический метод	5.0	Закрепление отсутствует
6784	533812.14	3303570.58	Картометрический метод	5.0	Закрепление отсутствует
6785	533811.38	3303573.59	Картометрический метод	5.0	Закрепление отсутствует
6786	533810.64	3303575.06	Картометрический метод	5.0	Закрепление отсутствует
6787	533807.37	3303579.72	Картометрический метод	5.0	Закрепление отсутствует
6788	533805.68	3303581.85	Картометрический метод	5.0	Закрепление отсутствует
6789	533803.04	3303584.83	Картометрический метод	5.0	Закрепление отсутствует
6790	533798.71	3303588.98	Картометрический метод	5.0	Закрепление отсутствует
6791	533794.72	3303592.43	Картометрический метод	5.0	Закрепление отсутствует
6792	533794.27	3303592.82	Картометрический метод	5.0	Закрепление отсутствует
6793	533790.68	3303595.91	Картометрический метод	5.0	Закрепление отсутствует
6794	533790.16	3303594.83	Картометрический метод	5.0	Закрепление отсутствует
6795	533781.02	3303582.92	Картометрический метод	5.0	Закрепление отсутствует
6796	533776.85	3303580.23	Картометрический метод	5.0	Закрепление отсутствует
6797	533778.32	3303577.52	Картометрический метод	5.0	Закрепление отсутствует
6798	533808.11	3303551.34	Картометрический метод	5.0	Закрепление отсутствует
6799	533809.75	3303552.65	Картометрический метод	5.0	Закрепление отсутствует
6800	533837.67	3303526.43	Картометрический метод	5.0	Закрепление отсутствует

2. Сведения о характерных точках границ объекта

Обозначение характерных точек границ	Координаты, м		Метод определения координат характерной точки	Средняя квадратическая погрешность положения характерной точки (M _t), м	Описание обозначения точки на местности (при наличии)
	X	Y			
1	2	3	4	5	6
6801	533853.44	3303514.28	Картометрический метод	5.0	Закрепление отсутствует
6802	533870.76	3303500.38	Картометрический метод	5.0	Закрепление отсутствует
6803	533896.94	3303470.13	Картометрический метод	5.0	Закрепление отсутствует
6804	533910.30	3303454.69	Картометрический метод	5.0	Закрепление отсутствует
6805	533920.08	3303442.77	Картометрический метод	5.0	Закрепление отсутствует
6806	533921.92	3303443.25	Картометрический метод	5.0	Закрепление отсутствует
6807	533928.77	3303432.66	Картометрический метод	5.0	Закрепление отсутствует
6808	533953.18	3303403.94	Картометрический метод	5.0	Закрепление отсутствует
6809	533955.14	3303396.44	Картометрический метод	5.0	Закрепление отсутствует
6810	533962.40	3303375.39	Картометрический метод	5.0	Закрепление отсутствует
6811	533960.78	3303374.16	Картометрический метод	5.0	Закрепление отсутствует
6812	533967.11	3303349.87	Картометрический метод	5.0	Закрепление отсутствует
6676	533975.55	3303289.24	Картометрический метод	5.0	Закрепление отсутствует
6813	526664.26	3301336.06	Картометрический метод	5.0	Закрепление отсутствует
6814	526673.01	3301360.29	Картометрический метод	5.0	Закрепление отсутствует
6815	526660.22	3301366.12	Картометрический метод	5.0	Закрепление отсутствует
6816	526636.72	3301385.25	Картометрический метод	5.0	Закрепление отсутствует
6817	526613.90	3301403.78	Картометрический метод	5.0	Закрепление отсутствует
6818	526616.53	3301407.09	Картометрический метод	5.0	Закрепление отсутствует
6819	526593.04	3301425.74	Картометрический метод	5.0	Закрепление отсутствует
6820	526572.02	3301398.82	Картометрический метод	5.0	Закрепление отсутствует
6821	526545.29	3301411.67	Картометрический метод	5.0	Закрепление отсутствует
6822	526480.42	3301441.20	Картометрический метод	5.0	Закрепление отсутствует
6823	526475.94	3301442.85	Картометрический метод	5.0	Закрепление отсутствует
6824	526460.21	3301430.74	Картометрический метод	5.0	Закрепление отсутствует

2. Сведения о характерных точках границ объекта					
Обозначение характерных точек границ	Координаты, м		Метод определения координат характерной точки	Средняя квадратическая погрешность положения характерной точки (M _t), м	Описание обозначения точки на местности (при наличии)
	X	Y			
1	2	3	4	5	6
6813	526664.26	3301336.06	Картометрический метод	5.0	Закрепление отсутствует
6825	525697.99	3302075.65	Картометрический метод	5.0	Закрепление отсутствует
6826	525725.12	3302094.19	Картометрический метод	5.0	Закрепление отсутствует
6827	525745.30	3302104.82	Картометрический метод	5.0	Закрепление отсутствует
6828	525755.67	3302110.29	Картометрический метод	5.0	Закрепление отсутствует
6829	525765.60	3302105.48	Картометрический метод	5.0	Закрепление отсутствует
6830	525765.97	3302106.18	Картометрический метод	5.0	Закрепление отсутствует
6831	525785.61	3302100.31	Картометрический метод	5.0	Закрепление отсутствует
6832	525786.59	3302099.08	Картометрический метод	5.0	Закрепление отсутствует
6833	525797.78	3302072.50	Картометрический метод	5.0	Закрепление отсутствует
6834	525774.09	3302039.62	Картометрический метод	5.0	Закрепление отсутствует
6835	525776.21	3302006.35	Картометрический метод	5.0	Закрепление отсутствует
6836	525796.12	3301985.80	Картометрический метод	5.0	Закрепление отсутствует
6837	525814.97	3301966.34	Картометрический метод	5.0	Закрепление отсутствует
6838	525845.21	3301949.05	Картометрический метод	5.0	Закрепление отсутствует
6839	525880.17	3301926.88	Картометрический метод	5.0	Закрепление отсутствует
6840	525895.65	3301944.38	Картометрический метод	5.0	Закрепление отсутствует
6841	525880.87	3301953.64	Картометрический метод	5.0	Закрепление отсутствует
6842	525858.35	3301964.15	Картометрический метод	5.0	Закрепление отсутствует
6843	525830.14	3301978.85	Картометрический метод	5.0	Закрепление отсутствует
6844	525819.49	3301985.63	Картометрический метод	5.0	Закрепление отсутствует
6845	525811.50	3301992.40	Картометрический метод	5.0	Закрепление отсутствует
6846	525804.23	3302000.63	Картометрический метод	5.0	Закрепление отсутствует
6847	525797.93	3302010.80	Картометрический метод	5.0	Закрепление отсутствует
6848	525793.57	3302020.23	Картометрический метод	5.0	Закрепление отсутствует

2. Сведения о характерных точках границ объекта

Обозначение характерных точек границ	Координаты, м		Метод определения координат характерной точки	Средняя квадратическая погрешность положения характерной точки (M _t), м	Описание обозначения точки на местности (при наличии)
	X	Y			
1	2	3	4	5	6
6849	525792.84	3302023.86	Картометрический метод	5.0	Закрепление отсутствует
6850	525792.11	3302026.53	Картометрический метод	5.0	Закрепление отсутствует
6851	525793.08	3302030.64	Картометрический метод	5.0	Закрепление отсутствует
6852	525794.29	3302034.27	Картометрический метод	5.0	Закрепление отсутствует
6853	525797.45	3302038.63	Картометрический метод	5.0	Закрепление отсутствует
6854	525799.39	3302041.53	Картометрический метод	5.0	Закрепление отсутствует
6855	525799.39	3302042.74	Картометрический метод	5.0	Закрепление отсутствует
6856	525799.14	3302043.71	Картометрический метод	5.0	Закрепление отсутствует
6857	525798.66	3302044.19	Картометрический метод	5.0	Закрепление отсутствует
6858	525797.93	3302046.85	Картометрический метод	5.0	Закрепление отсутствует
6859	525798.66	3302049.28	Картометрический метод	5.0	Закрепление отсутствует
6860	525800.36	3302050.97	Картометрический метод	5.0	Закрепление отсутствует
6861	525805.93	3302054.84	Картометрический метод	5.0	Закрепление отсутствует
6862	525808.11	3302056.54	Картометрический метод	5.0	Закрепление отсутствует
6863	525810.29	3302059.92	Картометрический метод	5.0	Закрепление отсутствует
6864	525810.29	3302060.89	Картометрический метод	5.0	Закрепление отсутствует
6865	525810.77	3302065.00	Картометрический метод	5.0	Закрепление отсутствует
6866	525812.23	3302066.45	Картометрический метод	5.0	Закрепление отсутствует
6867	525813.92	3302069.36	Картометрический метод	5.0	Закрепление отсутствует
6868	525814.16	3302072.51	Картометрический метод	5.0	Закрепление отсутствует
6869	525812.71	3302077.10	Картометрический метод	5.0	Закрепление отсутствует
6870	525810.53	3302085.09	Картометрический метод	5.0	Закрепление отсутствует
6871	525807.15	3302091.52	Картометрический метод	5.0	Закрепление отсутствует
6872	525804.73	3302095.88	Картометрический метод	5.0	Закрепление отсутствует
6873	525799.40	3302101.20	Картометрический метод	5.0	Закрепление отсутствует

2. Сведения о характерных точках границ объекта

Обозначение характерных точек границ	Координаты, м		Метод определения координат характерной точки	Средняя квадратическая погрешность положения характерной точки (M _t), м	Описание обозначения точки на местности (при наличии)
	X	Y			
1	2	3	4	5	6
6874	525796.73	3302106.29	Картометрический метод	5.0	Закрепление отсутствует
6875	525795.28	3302110.88	Картометрический метод	5.0	Закрепление отсутствует
6876	525792.85	3302113.06	Картометрический метод	5.0	Закрепление отсутствует
6877	525787.28	3302116.45	Картометрический метод	5.0	Закрепление отсутствует
6878	525774.46	3302123.46	Картометрический метод	5.0	Закрепление отсутствует
6879	525768.28	3302126.59	Картометрический метод	5.0	Закрепление отсутствует
6880	525763.43	3302130.95	Картометрический метод	5.0	Закрепление отсутствует
6881	525762.52	3302132.01	Картометрический метод	5.0	Закрепление отсутствует
6882	525759.08	3302136.03	Картометрический метод	5.0	Закрепление отсутствует
6883	525756.65	3302136.99	Картометрический метод	5.0	Закрепление отсутствует
6884	525755.19	3302136.99	Картометрический метод	5.0	Закрепление отсутствует
6885	525753.50	3302134.82	Картометрический метод	5.0	Закрепление отсутствует
6886	525753.01	3302133.14	Картометрический метод	5.0	Закрепление отсутствует
6887	525752.29	3302130.70	Картометрический метод	5.0	Закрепление отсутствует
6888	525750.11	3302127.32	Картометрический метод	5.0	Закрепление отсутствует
6889	525747.44	3302122.23	Картометрический метод	5.0	Закрепление отсутствует
6890	525744.05	3302117.39	Картометрический метод	5.0	Закрепление отсутствует
6891	525736.79	3302112.79	Картометрический метод	5.0	Закрепление отсутствует
6892	525708.91	3302099.76	Картометрический метод	5.0	Закрепление отсутствует
6893	525707.31	3302099.01	Картометрический метод	5.0	Закрепление отсутствует
6894	525693.50	3302091.52	Картометрический метод	5.0	Закрепление отсутствует
6895	525683.50	3302088.50	Картометрический метод	5.0	Закрепление отсутствует
6896	525684.64	3302085.95	Картометрический метод	5.0	Закрепление отсутствует
6897	525688.01	3302070.27	Картометрический метод	5.0	Закрепление отсутствует
6825	525697.99	3302075.65	Картометрический метод	5.0	Закрепление отсутствует

2. Сведения о характерных точках границ объекта

Обозначение характерных точек границ	Координаты, м		Метод определения координат характерной точки	Средняя квадратическая погрешность положения характерной точки (M _t), м	Описание обозначения точки на местности (при наличии)
	X	Y			
1	2	3	4	5	6
6898	526044.28	3301623.51	Картометрический метод	5.0	Закрепление отсутствует
6899	526098.35	3301598.47	Картометрический метод	5.0	Закрепление отсутствует
6900	526099.40	3301599.18	Картометрический метод	5.0	Закрепление отсутствует
6901	526094.17	3301604.29	Картометрический метод	5.0	Закрепление отсутствует
6902	526076.03	3301624.01	Картометрический метод	5.0	Закрепление отсутствует
6903	526063.24	3301655.40	Картометрический метод	5.0	Закрепление отсутствует
6904	526061.11	3301656.63	Картометрический метод	5.0	Закрепление отсутствует
6905	526059.35	3301657.56	Картометрический метод	5.0	Закрепление отсутствует
6898	526044.28	3301623.51	Картометрический метод	5.0	Закрепление отсутствует
6906	520883.96	3286241.09	Картометрический метод	5.0	Закрепление отсутствует
6907	520877.41	3286280.19	Картометрический метод	5.0	Закрепление отсутствует
6908	520872.33	3286278.69	Картометрический метод	5.0	Закрепление отсутствует
6909	520820.82	3286265.09	Картометрический метод	5.0	Закрепление отсутствует
6910	520743.89	3286349.41	Картометрический метод	5.0	Закрепление отсутствует
6911	520754.89	3286393.65	Картометрический метод	5.0	Закрепление отсутствует
6912	520679.70	3286405.59	Картометрический метод	5.0	Закрепление отсутствует
6913	520657.60	3286415.04	Картометрический метод	5.0	Закрепление отсутствует
6914	520603.09	3286437.43	Картометрический метод	5.0	Закрепление отсутствует
6915	520588.24	3286445.37	Картометрический метод	5.0	Закрепление отсутствует
6916	520702.94	3286332.40	Картометрический метод	5.0	Закрепление отсутствует
6917	520810.38	3286221.02	Картометрический метод	5.0	Закрепление отсутствует
6906	520883.96	3286241.09	Картометрический метод	5.0	Закрепление отсутствует
6946	521214.79	3286632.44	Картометрический метод	5.0	Закрепление отсутствует
6945	521213.61	3286628.20	Картометрический метод	5.0	Закрепление отсутствует
6944	521148.44	3286616.33	Картометрический метод	5.0	Закрепление отсутствует

2. Сведения о характерных точках границ объекта

Обозначение характерных точек границ	Координаты, м		Метод определения координат характерной точки	Средняя квадратическая погрешность положения характерной точки (M _t), м	Описание обозначения точки на местности (при наличии)
	X	Y			
1	2	3	4	5	6
6943	521141.73	3286618.36	Картометрический метод	5.0	Закрепление отсутствует
6942	521142.69	3286627.84	Картометрический метод	5.0	Закрепление отсутствует
6941	521121.49	3286626.02	Картометрический метод	5.0	Закрепление отсутствует
6940	521097.30	3286621.05	Картометрический метод	5.0	Закрепление отсутствует
6939	521059.08	3286601.73	Картометрический метод	5.0	Закрепление отсутствует
6938	521047.36	3286589.21	Картометрический метод	5.0	Закрепление отсутствует
6937	521038.41	3286571.27	Картометрический метод	5.0	Закрепление отсутствует
6936	521033.34	3286549.46	Картометрический метод	5.0	Закрепление отсутствует
6935	521027.37	3286524.37	Картометрический метод	5.0	Закрепление отсутствует
6934	521018.72	3286502.25	Картометрический метод	5.0	Закрепление отсутствует
6933	521012.15	3286488.21	Картометрический метод	5.0	Закрепление отсутствует
6932	520996.91	3286495.05	Картометрический метод	5.0	Закрепление отсутствует
6931	520944.79	3286509.90	Картометрический метод	5.0	Закрепление отсутствует
6930	520921.82	3286449.76	Картометрический метод	5.0	Закрепление отсутствует
6929	520903.86	3286400.12	Картометрический метод	5.0	Закрепление отсутствует
6928	520909.48	3286398.02	Картометрический метод	5.0	Закрепление отсутствует
6927	520966.97	3286377.65	Картометрический метод	5.0	Закрепление отсутствует
6926	520940.71	3286305.11	Картометрический метод	5.0	Закрепление отсутствует
6925	520951.37	3286258.02	Картометрический метод	5.0	Закрепление отсутствует
6924	521097.07	3286290.62	Картометрический метод	5.0	Закрепление отсутствует
6923	521199.53	3286345.89	Картометрический метод	5.0	Закрепление отсутствует
6922	521043.52	3286429.12	Картометрический метод	5.0	Закрепление отсутствует
6921	521034.09	3286434.06	Картометрический метод	5.0	Закрепление отсутствует
6920	521064.50	3286504.55	Картометрический метод	5.0	Закрепление отсутствует
6919	521249.82	3286453.32	Картометрический метод	5.0	Закрепление отсутствует

2. Сведения о характерных точках границ объекта

Обозначение характерных точек границ	Координаты, м		Метод определения координат характерной точки	Средняя квадратическая погрешность положения характерной точки (M _t), м	Описание обозначения точки на местности (при наличии)
	X	Y			
1	2	3	4	5	6
6918	521265.42	3286636.25	Картометрический метод	5.0	Закрепление отсутствует
6946	521214.79	3286632.44	Картометрический метод	5.0	Закрепление отсутствует
6947	509229.92	3289987.75	Картометрический метод	5.0	Закрепление отсутствует
6948	509229.94	3289988.02	Картометрический метод	5.0	Закрепление отсутствует
6949	509209.06	3290011.29	Картометрический метод	5.0	Закрепление отсутствует
6950	509238.43	3290037.90	Картометрический метод	5.0	Закрепление отсутствует
6951	509270.41	3290066.01	Картометрический метод	5.0	Закрепление отсутствует
6952	509304.00	3290093.95	Картометрический метод	5.0	Закрепление отсутствует
6953	509334.42	3290127.73	Картометрический метод	5.0	Закрепление отсутствует
6954	509347.70	3290114.35	Картометрический метод	5.0	Закрепление отсутствует
6955	509353.58	3290108.90	Картометрический метод	5.0	Закрепление отсутствует
6956	509374.02	3290128.80	Картометрический метод	5.0	Закрепление отсутствует
6957	509369.43	3290133.69	Картометрический метод	5.0	Закрепление отсутствует
6958	509352.14	3290149.62	Картометрический метод	5.0	Закрепление отсутствует
6959	509381.69	3290183.12	Картометрический метод	5.0	Закрепление отсутствует
6960	509406.49	3290204.37	Картометрический метод	5.0	Закрепление отсутствует
6961	509461.62	3290249.39	Картометрический метод	5.0	Закрепление отсутствует
6962	509505.55	3290286.35	Картометрический метод	5.0	Закрепление отсутствует
6963	509515.40	3290293.40	Картометрический метод	5.0	Закрепление отсутствует
6964	509539.32	3290313.15	Картометрический метод	5.0	Закрепление отсутствует
6965	509575.98	3290342.91	Картометрический метод	5.0	Закрепление отсутствует
6966	509628.56	3290388.20	Картометрический метод	5.0	Закрепление отсутствует
6967	509633.13	3290392.76	Картометрический метод	5.0	Закрепление отсутствует
6968	509652.36	3290418.70	Картометрический метод	5.0	Закрепление отсутствует
6969	509652.66	3290419.11	Картометрический метод	5.0	Закрепление отсутствует

2. Сведения о характерных точках границ объекта

Обозначение характерных точек границ	Координаты, м		Метод определения координат характерной точки	Средняя квадратическая погрешность положения характерной точки (M _t), м	Описание обозначения точки на местности (при наличии)
	X	Y			
1	2	3	4	5	6
6970	509656.26	3290422.77	Картометрический метод	5.0	Закрепление отсутствует
6971	509669.47	3290436.34	Картометрический метод	5.0	Закрепление отсутствует
6972	509689.24	3290456.65	Картометрический метод	5.0	Закрепление отсутствует
6973	509694.84	3290462.49	Картометрический метод	5.0	Закрепление отсутствует
6974	509722.86	3290492.87	Картометрический метод	5.0	Закрепление отсутствует
6975	509759.81	3290532.71	Картометрический метод	5.0	Закрепление отсутствует
6976	509798.23	3290582.30	Картометрический метод	5.0	Закрепление отсутствует
6977	509819.47	3290624.94	Картометрический метод	5.0	Закрепление отсутствует
6978	509840.14	3290666.68	Картометрический метод	5.0	Закрепление отсутствует
6979	509822.94	3290674.84	Картометрический метод	5.0	Закрепление отсутствует
6980	509813.95	3290664.86	Картометрический метод	5.0	Закрепление отсутствует
6981	509804.87	3290644.59	Картометрический метод	5.0	Закрепление отсутствует
6982	509797.18	3290629.57	Картометрический метод	5.0	Закрепление отсутствует
6983	509791.59	3290616.64	Картометрический метод	5.0	Закрепление отсутствует
6984	509787.74	3290602.66	Картометрический метод	5.0	Закрепление отсутствует
6985	509784.24	3290586.59	Картометрический метод	5.0	Закрепление отсутствует
6986	509773.42	3290577.85	Картометрический метод	5.0	Закрепление отсутствует
6987	509754.90	3290558.98	Картометрический метод	5.0	Закрепление отсутствует
6988	509740.22	3290545.36	Картометрический метод	5.0	Закрепление отсутствует
6989	509716.88	3290515.66	Картометрический метод	5.0	Закрепление отсутствует
6990	509710.53	3290503.43	Картометрический метод	5.0	Закрепление отсутствует
6991	509705.28	3290493.99	Картометрический метод	5.0	Закрепление отсутствует
6992	509693.39	3290489.10	Картометрический метод	5.0	Закрепление отсутствует
6993	509682.22	3290477.57	Картометрический метод	5.0	Закрепление отсутствует
6994	509671.74	3290463.60	Картометрический метод	5.0	Закрепление отсутствует

2. Сведения о характерных точках границ объекта

Обозначение характерных точек границ	Координаты, м		Метод определения координат характерной точки	Средняя квадратическая погрешность положения характерной точки (M _t), м	Описание обозначения точки на местности (при наличии)
	X	Y			
1	2	3	4	5	6
6995	509654.62	3290449.62	Картометрический метод	5.0	Закрепление отсутствует
6996	509638.90	3290435.99	Картометрический метод	5.0	Закрепление отсутствует
6997	509631.56	3290422.36	Картометрический метод	5.0	Закрепление отсутствует
6998	509621.08	3290413.98	Картометрический метод	5.0	Закрепление отсутствует
6999	509617.93	3290403.49	Картометрический метод	5.0	Закрепление отсутствует
7000	509602.90	3290386.72	Картометрический метод	5.0	Закрепление отсутствует
7001	509589.47	3290376.67	Картометрический метод	5.0	Закрепление отсутствует
7002	509540.32	3290339.94	Картометрический метод	5.0	Закрепление отсутствует
7003	509521.49	3290323.48	Картометрический метод	5.0	Закрепление отсутствует
7004	509507.15	3290313.34	Картометрический метод	5.0	Закрепление отсутствует
7005	509488.30	3290300.76	Картометрический метод	5.0	Закрепление отсутствует
7006	509468.73	3290286.79	Картометрический метод	5.0	Закрепление отсутствует
7007	509436.23	3290260.93	Картометрический метод	5.0	Закрепление отсутствует
7008	509426.80	3290249.40	Картометрический метод	5.0	Закрепление отсутствует
7009	509410.02	3290233.68	Картометрический метод	5.0	Закрепление отсутствует
7010	509400.59	3290225.64	Картометрический метод	5.0	Закрепление отсутствует
7011	509388.36	3290216.90	Картометрический метод	5.0	Закрепление отсутствует
7012	509368.79	3290197.34	Картометрический метод	5.0	Закрепление отсутствует
7013	509316.52	3290139.42	Картометрический метод	5.0	Закрепление отсутствует
7014	509301.36	3290122.56	Картометрический метод	5.0	Закрепление отсутствует
7015	509293.67	3290118.37	Картометрический метод	5.0	Закрепление отсутствует
7016	509285.63	3290108.59	Картометрический метод	5.0	Закрепление отсутствует
7017	509270.95	3290092.51	Картометрический метод	5.0	Закрепление отсутствует
7018	509256.56	3290082.72	Картометрический метод	5.0	Закрепление отсутствует
7019	509203.18	3290046.43	Картометрический метод	5.0	Закрепление отсутствует

2. Сведения о характерных точках границ объекта

Обозначение характерных точек границ	Координаты, м		Метод определения координат характерной точки	Средняя квадратическая погрешность положения характерной точки (M _t), м	Описание обозначения точки на местности (при наличии)
	X	Y			
1	2	3	4	5	6
7020	509191.24	3290038.34	Картометрический метод	5.0	Закрепление отсутствует
7021	509177.60	3290033.45	Картометрический метод	5.0	Закрепление отсутствует
7022	509168.17	3290037.64	Картометрический метод	5.0	Закрепление отсутствует
7023	509153.77	3290026.08	Картометрический метод	5.0	Закрепление отсутствует
7024	509166.43	3290009.69	Картометрический метод	5.0	Закрепление отсутствует
7025	509172.51	3290012.72	Картометрический метод	5.0	Закрепление отсутствует
7026	509179.23	3290013.54	Картометрический метод	5.0	Закрепление отсутствует
7027	509185.57	3290007.08	Картометрический метод	5.0	Закрепление отсутствует
7028	509191.55	3290005.75	Картометрический метод	5.0	Закрепление отсутствует
7029	509202.17	3290006.38	Картометрический метод	5.0	Закрепление отсутствует
7030	509207.89	3290005.86	Картометрический метод	5.0	Закрепление отсутствует
7031	509210.51	3290003.41	Картометрический метод	5.0	Закрепление отсутствует
7032	509213.48	3289999.39	Картометрический метод	5.0	Закрепление отсутствует
7033	509223.52	3289991.22	Картометрический метод	5.0	Закрепление отсутствует
6947	509229.92	3289987.75	Картометрический метод	5.0	Закрепление отсутствует
7034	509362.24	3290067.01	Картометрический метод	5.0	Закрепление отсутствует
7035	509358.30	3290070.37	Картометрический метод	5.0	Закрепление отсутствует
7036	509333.31	3290045.73	Картометрический метод	5.0	Закрепление отсутствует
7037	509293.01	3290011.32	Картометрический метод	5.0	Закрепление отсутствует
7038	509289.92	3290005.60	Картометрический метод	5.0	Закрепление отсутствует
7039	509284.50	3289997.77	Картометрический метод	5.0	Закрепление отсутствует
7040	509279.77	3289991.57	Картометрический метод	5.0	Закрепление отсутствует
7041	509275.57	3289987.65	Картометрический метод	5.0	Закрепление отсутствует
7042	509260.98	3289978.47	Картометрический метод	5.0	Закрепление отсутствует
7043	509267.13	3289976.69	Картометрический метод	5.0	Закрепление отсутствует

2. Сведения о характерных точках границ объекта

Обозначение характерных точек границ	Координаты, м		Метод определения координат характерной точки	Средняя квадратическая погрешность положения характерной точки (M _t), м	Описание обозначения точки на местности (при наличии)
	X	Y			
1	2	3	4	5	6
7044	509322.34	3289965.07	Картометрический метод	5.0	Закрепление отсутствует
7045	509360.14	3289988.32	Картометрический метод	5.0	Закрепление отсутствует
7046	509307.82	3290014.47	Картометрический метод	5.0	Закрепление отсутствует
7047	509356.48	3290060.54	Картометрический метод	5.0	Закрепление отсутствует
7034	509362.24	3290067.01	Картометрический метод	5.0	Закрепление отсутствует
7048	510854.53	3291812.81	Картометрический метод	5.0	Закрепление отсутствует
7049	510835.31	3291814.29	Картометрический метод	5.0	Закрепление отсутствует
7050	510835.02	3291807.05	Картометрический метод	5.0	Закрепление отсутствует
7051	510836.07	3291792.72	Картометрический метод	5.0	Закрепление отсутствует
7052	510836.68	3291764.49	Картометрический метод	5.0	Закрепление отсутствует
7053	510835.64	3291748.37	Картометрический метод	5.0	Закрепление отсутствует
7054	510821.76	3291711.85	Картометрический метод	5.0	Закрепление отсутствует
7055	510809.37	3291685.42	Картометрический метод	5.0	Закрепление отсутствует
7056	510806.53	3291670.34	Картометрический метод	5.0	Закрепление отсутствует
7057	510805.49	3291660.33	Картометрический метод	5.0	Закрепление отсутствует
7058	510801.91	3291646.89	Картометрический метод	5.0	Закрепление отсутствует
7059	510796.38	3291634.80	Картометрический метод	5.0	Закрепление отсутствует
7060	510788.02	3291621.06	Картометрический метод	5.0	Закрепление отсутствует
7061	510780.03	3291606.72	Картометрический метод	5.0	Закрепление отсутствует
7062	510771.97	3291593.51	Картометрический метод	5.0	Закрепление отсутствует
7063	510761.21	3291571.70	Картометрический метод	5.0	Закрепление отсутствует
7064	510757.11	3291563.15	Картометрический метод	5.0	Закрепление отсутствует
7065	510754.42	3291554.94	Картометрический метод	5.0	Закрепление отсутствует
7066	510749.94	3291542.10	Картометрический метод	5.0	Закрепление отсутствует
7067	510745.46	3291534.03	Картометрический метод	5.0	Закрепление отсутствует

2. Сведения о характерных точках границ объекта

Обозначение характерных точек границ	Координаты, м		Метод определения координат характерной точки	Средняя квадратическая погрешность положения характерной точки (M _t), м	Описание обозначения точки на местности (при наличии)
	X	Y			
1	2	3	4	5	6
7068	510736.65	3291517.61	Картометрический метод	5.0	Закрепление отсутствует
7069	510734.26	3291514.77	Картометрический метод	5.0	Закрепление отсутствует
7070	510728.14	3291507.00	Картометрический метод	5.0	Закрепление отсутствует
7071	510716.19	3291492.89	Картометрический метод	5.0	Закрепление отсутствует
7072	510706.78	3291477.51	Картометрический метод	5.0	Закрепление отсутствует
7073	510696.02	3291463.02	Картометрический метод	5.0	Закрепление отсутствует
7074	510680.48	3291447.86	Картометрический метод	5.0	Закрепление отсутствует
7075	510663.30	3291434.72	Картометрический метод	5.0	Закрепление отсутствует
7076	510634.46	3291412.01	Картометрический метод	5.0	Закрепление отсутствует
7077	510605.92	3291389.98	Картометрический метод	5.0	Закрепление отсутствует
7078	510591.73	3291377.89	Картометрический метод	5.0	Закрепление отсутствует
7079	510583.66	3291366.54	Картометрический метод	5.0	Закрепление отсутствует
7080	510580.38	3291361.76	Картометрический метод	5.0	Закрепление отсутствует
7081	510576.05	3291352.95	Картометрический метод	5.0	Закрепление отсутствует
7082	510564.84	3291344.88	Картометрический метод	5.0	Закрепление отсутствует
7083	510560.81	3291340.10	Картометрический метод	5.0	Закрепление отсутствует
7084	510556.02	3291339.05	Картометрический метод	5.0	Закрепление отсутствует
7085	510546.31	3291336.07	Картометрический метод	5.0	Закрепление отсутствует
7086	510543.85	3291333.60	Картометрический метод	5.0	Закрепление отсутствует
7087	510542.87	3291331.96	Картометрический метод	5.0	Закрепление отсутствует
7088	510536.37	3291328.67	Картометрический метод	5.0	Закрепление отсутствует
7089	510533.01	3291326.73	Картометрический метод	5.0	Закрепление отсутствует
7090	510532.86	3291325.76	Картометрический метод	5.0	Закрепление отсутствует
7091	510529.65	3291323.52	Картометрический метод	5.0	Закрепление отсутствует
7092	510523.60	3291321.02	Картометрический метод	5.0	Закрепление отсутствует

2. Сведения о характерных точках границ объекта

Обозначение характерных точек границ	Координаты, м		Метод определения координат характерной точки	Средняя квадратическая погрешность положения характерной точки (M _t), м	Описание обозначения точки на местности (при наличии)
	X	Y			
1	2	3	4	5	6
7093	510519.34	3291317.36	Картометрический метод	5.0	Закрепление отсутствует
7094	510514.71	3291314.97	Картометрический метод	5.0	Закрепление отсутствует
7095	510508.65	3291314.15	Картометрический метод	5.0	Закрепление отсутствует
7096	510503.42	3291312.88	Картометрический метод	5.0	Закрепление отсутствует
7097	510497.82	3291312.02	Картометрический метод	5.0	Закрепление отсутствует
7098	510492.96	3291310.15	Картометрический метод	5.0	Закрепление отсутствует
7099	510487.36	3291303.35	Картометрический метод	5.0	Закрепление отсутствует
7100	510486.69	3291298.87	Картометрический метод	5.0	Закрепление отсутствует
7101	510485.87	3291293.95	Картометрический метод	5.0	Закрепление отсутствует
7102	510484.23	3291292.30	Картометрический метод	5.0	Закрепление отсутствует
7103	510482.43	3291292.08	Картометрический метод	5.0	Закрепление отсутствует
7104	510481.84	3291288.79	Картометрический метод	5.0	Закрепление отсутствует
7105	510479.37	3291285.81	Картометрический метод	5.0	Закрепление отсутствует
7106	510477.58	3291285.21	Картометрический метод	5.0	Закрепление отсутствует
7107	510474.59	3291279.24	Картометрический метод	5.0	Закрепление отсутствует
7108	510471.98	3291276.10	Картометрический метод	5.0	Закрепление отсутствует
7109	510461.89	3291265.68	Картометрический метод	5.0	Закрепление отсутствует
7110	510456.59	3291264.19	Картометрический метод	5.0	Закрепление отсутствует
7111	510452.85	3291264.86	Картометрический метод	5.0	Закрепление отсутствует
7112	510446.72	3291267.69	Картометрический метод	5.0	Закрепление отсутствует
7113	510444.93	3291270.23	Картометрический метод	5.0	Закрепление отсутствует
7114	510440.44	3291272.70	Картометрический метод	5.0	Закрепление отсутствует
7115	510433.04	3291272.62	Картометрический метод	5.0	Закрепление отсутствует
7116	510426.47	3291269.03	Картометрический метод	5.0	Закрепление отсутствует
7117	510424.22	3291271.31	Картометрический метод	5.0	Закрепление отсутствует

2. Сведения о характерных точках границ объекта

Обозначение характерных точек границ	Координаты, м		Метод определения координат характерной точки	Средняя квадратическая погрешность положения характерной точки (M _t), м	Описание обозначения точки на местности (при наличии)
	X	Y			
1	2	3	4	5	6
7118	510431.62	3291279.60	Картометрический метод	5.0	Закрепление отсутствует
7119	510444.54	3291297.67	Картометрический метод	5.0	Закрепление отсутствует
7120	510451.11	3291311.75	Картометрический метод	5.0	Закрепление отсутствует
7121	510450.81	3291312.90	Картометрический метод	5.0	Закрепление отсутствует
7122	510449.69	3291315.07	Картометрический метод	5.0	Закрепление отсутствует
7123	510449.54	3291319.02	Картометрический метод	5.0	Закрепление отсутствует
7124	510448.04	3291321.11	Картометрический метод	5.0	Закрепление отсутствует
7125	510444.00	3291323.13	Картометрический метод	5.0	Закрепление отсутствует
7126	510439.45	3291323.50	Картометрический метод	5.0	Закрепление отсутствует
7127	510436.53	3291322.46	Картометрический метод	5.0	Закрепление отсутствует
7128	510430.59	3291319.99	Картометрический метод	5.0	Закрепление отсутствует
7129	510427.49	3291319.64	Картометрический метод	5.0	Закрепление отсутствует
7130	510425.92	3291318.96	Картометрический метод	5.0	Закрепление отсутствует
7131	510422.52	3291318.96	Картометрический метод	5.0	Закрепление отсутствует
7132	510421.29	3291319.56	Картометрический метод	5.0	Закрепление отсутствует
7133	510419.46	3291319.90	Картометрический метод	5.0	Закрепление отсутствует
7134	510415.23	3291317.80	Картометрический метод	5.0	Закрепление отсутствует
7135	510413.33	3291318.07	Картометрический метод	5.0	Закрепление отсутствует
7136	510410.67	3291320.47	Картометрический метод	5.0	Закрепление отсутствует
7137	510405.07	3291325.10	Картометрический метод	5.0	Закрепление отсутствует
7138	510400.21	3291326.52	Картометрический метод	5.0	Закрепление отсутствует
7139	510402.75	3291315.77	Картометрический метод	5.0	Закрепление отсутствует
7140	510402.68	3291306.58	Картометрический метод	5.0	Закрепление отсутствует
7141	510400.97	3291297.03	Картометрический метод	5.0	Закрепление отсутствует
7142	510395.60	3291282.09	Картометрический метод	5.0	Закрепление отсутствует

2. Сведения о характерных точках границ объекта

Обозначение характерных точек границ	Координаты, м		Метод определения координат характерной точки	Средняя квадратическая погрешность положения характерной точки (M _t), м	Описание обозначения точки на местности (при наличии)
	X	Y			
1	2	3	4	5	6
7143	510390.52	3291272.95	Картометрический метод	5.0	Закрепление отсутствует
7144	510387.90	3291267.57	Картометрический метод	5.0	Закрепление отсутствует
7145	510384.17	3291262.19	Картометрический метод	5.0	Закрепление отсутствует
7146	510380.73	3291258.54	Картометрический метод	5.0	Закрепление отсутствует
7147	510371.77	3291250.84	Картометрический метод	5.0	Закрепление отсутствует
7148	510364.48	3291247.71	Картометрический метод	5.0	Закрепление отсутствует
7149	510361.79	3291245.80	Картометрический метод	5.0	Закрепление отсутствует
7150	510354.02	3291246.01	Картометрический метод	5.0	Закрепление отсутствует
7151	510342.59	3291239.81	Картометрический метод	5.0	Закрепление отсутствует
7152	510328.99	3291231.85	Картометрический метод	5.0	Закрепление отсутствует
7153	510323.31	3291228.87	Картометрический метод	5.0	Закрепление отсутствует
7154	510314.80	3291227.22	Картометрический метод	5.0	Закрепление отсутствует
7155	510305.38	3291226.47	Картометрический метод	5.0	Закрепление отсутствует
7156	510296.41	3291224.23	Картометрический метод	5.0	Закрепление отсутствует
7157	510291.93	3291221.99	Картометрический метод	5.0	Закрепление отсутствует
7158	510283.86	3291216.46	Картометрический метод	5.0	Закрепление отсутствует
7159	510268.92	3291207.28	Картометрический метод	5.0	Закрепление отсутствует
7160	510259.20	3291202.05	Картометрический метод	5.0	Закрепление отсутствует
7161	510249.04	3291199.66	Картометрический метод	5.0	Закрепление отсутствует
7162	510236.79	3291196.22	Картометрический метод	5.0	Закрепление отсутствует
7163	510230.06	3291192.79	Картометрический метод	5.0	Закрепление отсутствует
7164	510221.54	3291187.86	Картометрический метод	5.0	Закрепление отсутствует
7165	510208.09	3291186.14	Картометрический метод	5.0	Закрепление отсутствует
7166	510193.69	3291185.97	Картометрический метод	5.0	Закрепление отсутствует
7167	510201.09	3291082.79	Картометрический метод	5.0	Закрепление отсутствует

2. Сведения о характерных точках границ объекта

Обозначение характерных точек границ	Координаты, м		Метод определения координат характерной точки	Средняя квадратическая погрешность положения характерной точки (M _t), м	Описание обозначения точки на местности (при наличии)
	X	Y			
1	2	3	4	5	6
7168	510216.01	3291084.87	Картометрический метод	5.0	Закрепление отсутствует
7169	510233.02	3291088.40	Картометрический метод	5.0	Закрепление отсутствует
7170	510251.04	3291093.39	Картометрический метод	5.0	Закрепление отсутствует
7171	510262.43	3291097.42	Картометрический метод	5.0	Закрепление отсутствует
7172	510280.48	3291105.30	Картометрический метод	5.0	Закрепление отсутствует
7173	510287.58	3291108.45	Картометрический метод	5.0	Закрепление отсутствует
7174	510290.56	3291110.37	Картометрический метод	5.0	Закрепление отсутствует
7175	510301.49	3291117.50	Картометрический метод	5.0	Закрепление отсутствует
7176	510324.38	3291132.15	Картометрический метод	5.0	Закрепление отсутствует
7177	510337.22	3291140.01	Картометрический метод	5.0	Закрепление отсутствует
7178	510352.83	3291152.24	Картометрический метод	5.0	Закрепление отсутствует
7179	510369.37	3291166.21	Картометрический метод	5.0	Закрепление отсутствует
7180	510389.49	3291183.42	Картометрический метод	5.0	Закрепление отсутствует
7181	510415.08	3291205.16	Картометрический метод	5.0	Закрепление отсутствует
7182	510419.16	3291209.09	Картометрический метод	5.0	Закрепление отсутствует
7183	510427.13	3291217.12	Картометрический метод	5.0	Закрепление отсутствует
7184	510433.26	3291222.99	Картометрический метод	5.0	Закрепление отсутствует
7185	510435.72	3291225.00	Картометрический метод	5.0	Закрепление отсутствует
7186	510440.94	3291228.63	Картометрический метод	5.0	Закрепление отсутствует
7187	510444.80	3291231.44	Картометрический метод	5.0	Закрепление отсутствует
7188	510453.61	3291238.85	Картометрический метод	5.0	Закрепление отсутствует
7189	510458.42	3291243.40	Картометрический метод	5.0	Закрепление отсутствует
7190	510467.72	3291252.85	Картометрический метод	5.0	Закрепление отсутствует
7191	510474.93	3291259.66	Картометрический метод	5.0	Закрепление отсутствует
7192	510486.13	3291268.80	Картометрический метод	5.0	Закрепление отсутствует

2. Сведения о характерных точках границ объекта

Обозначение характерных точек границ	Координаты, м		Метод определения координат характерной точки	Средняя квадратическая погрешность положения характерной точки (M _t), м	Описание обозначения точки на местности (при наличии)
	X	Y			
1	2	3	4	5	6
7193	510495.28	3291276.91	Картометрический метод	5.0	Закрепление отсутствует
7194	510503.74	3291284.49	Картометрический метод	5.0	Закрепление отсутствует
7195	510506.46	3291286.68	Картометрический метод	5.0	Закрепление отсутствует
7196	510512.78	3291292.15	Картометрический метод	5.0	Закрепление отсутствует
7197	510528.69	3291302.79	Картометрический метод	5.0	Закрепление отсутствует
7198	510543.28	3291312.37	Картометрический метод	5.0	Закрепление отсутствует
7199	510548.49	3291315.81	Картометрический метод	5.0	Закрепление отсутствует
7200	510559.18	3291322.34	Картометрический метод	5.0	Закрепление отсутствует
7201	510564.36	3291325.82	Картометрический метод	5.0	Закрепление отсутствует
7202	510566.86	3291327.70	Картометрический метод	5.0	Закрепление отсутствует
7203	510582.72	3291340.28	Картометрический метод	5.0	Закрепление отсутствует
7204	510592.56	3291348.03	Картометрический метод	5.0	Закрепление отсутствует
7205	510599.13	3291353.66	Картометрический метод	5.0	Закрепление отсутствует
7206	510611.98	3291365.23	Картометрический метод	5.0	Закрепление отсутствует
7207	510621.64	3291374.68	Картометрический метод	5.0	Закрепление отсутствует
7208	510629.73	3291382.44	Картометрический метод	5.0	Закрепление отсутствует
7209	510638.20	3291390.05	Картометрический метод	5.0	Закрепление отсутствует
7210	510643.41	3291395.37	Картометрический метод	5.0	Закрепление отсутствует
7211	510654.28	3291404.86	Картометрический метод	5.0	Закрепление отсутствует
7212	510658.93	3291408.24	Картометрический метод	5.0	Закрепление отсутствует
7213	510668.30	3291415.52	Картометрический метод	5.0	Закрепление отсутствует
7214	510672.43	3291418.49	Картометрический метод	5.0	Закрепление отсутствует
7215	510680.92	3291424.15	Картометрический метод	5.0	Закрепление отсутствует
7216	510687.02	3291428.74	Картометрический метод	5.0	Закрепление отсутствует
7217	510691.12	3291432.40	Картометрический метод	5.0	Закрепление отсутствует

2. Сведения о характерных точках границ объекта

Обозначение характерных точек границ	Координаты, м		Метод определения координат характерной точки	Средняя квадратическая погрешность положения характерной точки (M _t), м	Описание обозначения точки на местности (при наличии)
	X	Y			
1	2	3	4	5	6
7218	510698.93	3291440.12	Картометрический метод	5.0	Закрепление отсутствует
7219	510709.44	3291450.45	Картометрический метод	5.0	Закрепление отсутствует
7220	510714.28	3291455.98	Картометрический метод	5.0	Закрепление отсутствует
7221	510725.40	3291470.41	Картометрический метод	5.0	Закрепление отсутствует
7222	510738.53	3291487.30	Картометрический метод	5.0	Закрепление отсутствует
7223	510741.68	3291491.61	Картометрический метод	5.0	Закрепление отсутствует
7224	510747.50	3291500.58	Картометрический метод	5.0	Закрепление отсутствует
7225	510754.74	3291512.81	Картометрический метод	5.0	Закрепление отсутствует
7226	510762.45	3291525.00	Картометрический метод	5.0	Закрепление отсутствует
7227	510766.75	3291532.93	Картометрический метод	5.0	Закрепление отсутствует
7228	510769.15	3291538.17	Картометрический метод	5.0	Закрепление отсутствует
7229	510770.20	3291540.86	Картометрический метод	5.0	Закрепление отсутствует
7230	510773.13	3291550.51	Картометрический метод	5.0	Закрепление отсутствует
7231	510776.34	3291558.81	Картометрический метод	5.0	Закрепление отсутствует
7232	510778.13	3291562.87	Картометрический метод	5.0	Закрепление отсутствует
7233	510783.13	3291572.70	Картометрический метод	5.0	Закрепление отсутствует
7234	510784.28	3291575.26	Картометрический метод	5.0	Закрепление отсутствует
7235	510786.38	3291580.45	Картометрический метод	5.0	Закрепление отсутствует
7236	510788.14	3291584.25	Картометрический метод	5.0	Закрепление отсутствует
7237	510796.02	3291597.83	Картометрический метод	5.0	Закрепление отсутствует
7238	510803.26	3291611.45	Картометрический метод	5.0	Закрепление отсутствует
7239	510807.06	3291618.52	Картометрический метод	5.0	Закрепление отсутствует
7240	510812.91	3291627.30	Картометрический метод	5.0	Закрепление отсутствует
7241	510815.10	3291631.78	Картометрический метод	5.0	Закрепление отсутствует
7242	510819.06	3291640.95	Картометрический метод	5.0	Закрепление отсутствует

2. Сведения о характерных точках границ объекта					
Обозначение характерных точек границ	Координаты, м		Метод определения координат характерной точки	Средняя квадратическая погрешность положения характерной точки (M _t), м	Описание обозначения точки на местности (при наличии)
	X	Y			
1	2	3	4	5	6
7243	510822.20	3291647.75	Картометрический метод	5.0	Закрепление отсутствует
7244	510827.89	3291658.62	Картометрический метод	5.0	Закрепление отсутствует
7245	510833.76	3291671.71	Картометрический метод	5.0	Закрепление отсутствует
7246	510842.91	3291690.05	Картометрический метод	5.0	Закрепление отсутствует
7247	510845.99	3291696.45	Картометрический метод	5.0	Закрепление отсутствует
7248	510847.02	3291699.40	Картометрический метод	5.0	Закрепление отсутствует
7249	510850.81	3291711.30	Картометрический метод	5.0	Закрепление отсутствует
7250	510854.56	3291728.44	Картометрический метод	5.0	Закрепление отсутствует
7251	510855.43	3291733.94	Картометрический метод	5.0	Закрепление отсутствует
7252	510856.56	3291741.46	Картометрический метод	5.0	Закрепление отсутствует
7253	510858.71	3291748.69	Картометрический метод	5.0	Закрепление отсутствует
7254	510858.72	3291753.15	Картометрический метод	5.0	Закрепление отсутствует
7255	510857.69	3291760.04	Картометрический метод	5.0	Закрепление отсутствует
7256	510857.00	3291764.18	Картометрический метод	5.0	Закрепление отсутствует
7257	510856.31	3291769.53	Картометрический метод	5.0	Закрепление отсутствует
7258	510856.31	3291772.80	Картометрический метод	5.0	Закрепление отсутствует
7259	510856.83	3291779.86	Картометрический метод	5.0	Закрепление отсутствует
7260	510856.62	3291783.06	Картометрический метод	5.0	Закрепление отсутствует
7261	510855.76	3291789.46	Картометрический метод	5.0	Закрепление отсутствует
7262	510855.29	3291794.27	Картометрический метод	5.0	Закрепление отсутствует
7263	510854.78	3291806.85	Картометрический метод	5.0	Закрепление отсутствует
7048	510854.53	3291812.81	Картометрический метод	5.0	Закрепление отсутствует
7264	510952.80	3291674.72	Картометрический метод	5.0	Закрепление отсутствует
7265	510947.52	3291677.84	Картометрический метод	5.0	Закрепление отсутствует
7266	510935.64	3291681.36	Картометрический метод	5.0	Закрепление отсутствует

2. Сведения о характерных точках границ объекта

Обозначение характерных точек границ	Координаты, м		Метод определения координат характерной точки	Средняя квадратическая погрешность положения характерной точки (M _t), м	Описание обозначения точки на местности (при наличии)
	X	Y			
1	2	3	4	5	6
7267	510909.95	3291689.65	Картометрический метод	5.0	Закрепление отсутствует
7268	510914.92	3291727.37	Картометрический метод	5.0	Закрепление отсутствует
7269	510919.19	3291759.67	Картометрический метод	5.0	Закрепление отсутствует
7270	510919.13	3291767.67	Картометрический метод	5.0	Закрепление отсутствует
7271	510919.13	3291797.67	Картометрический метод	5.0	Закрепление отсутствует
7272	510919.08	3291835.67	Картометрический метод	5.0	Закрепление отсутствует
7273	510918.87	3291867.32	Картометрический метод	5.0	Закрепление отсутствует
7274	510923.52	3291903.56	Картометрический метод	5.0	Закрепление отсутствует
7275	510940.57	3291935.66	Картометрический метод	5.0	Закрепление отсутствует
7276	510956.44	3291961.12	Картометрический метод	5.0	Закрепление отсутствует
7277	510972.32	3291986.58	Картометрический метод	5.0	Закрепление отсутствует
7278	510976.16	3291993.70	Картометрический метод	5.0	Закрепление отсутствует
7279	510970.25	3291996.68	Картометрический метод	5.0	Закрепление отсутствует
7280	510959.21	3292004.59	Картометрический метод	5.0	Закрепление отсутствует
7281	510947.57	3292013.99	Картометрический метод	5.0	Закрепление отсутствует
7282	510947.10	3292013.44	Картометрический метод	5.0	Закрепление отсутствует
7283	510941.79	3292005.54	Картометрический метод	5.0	Закрепление отсутствует
7284	510935.53	3291996.56	Картометрический метод	5.0	Закрепление отсутствует
7285	510929.74	3291989.26	Картометрический метод	5.0	Закрепление отсутствует
7286	510925.01	3291981.35	Картометрический метод	5.0	Закрепление отсутствует
7287	510921.54	3291976.63	Картометрический метод	5.0	Закрепление отсутствует
7288	510917.99	3291972.03	Картометрический метод	5.0	Закрепление отсутствует
7289	510912.14	3291966.30	Картометрический метод	5.0	Закрепление отсутствует
7290	510910.37	3291962.54	Картометрический метод	5.0	Закрепление отсутствует
7291	510904.52	3291953.58	Картометрический метод	5.0	Закрепление отсутствует

2. Сведения о характерных точках границ объекта

Обозначение характерных точек границ	Координаты, м		Метод определения координат характерной точки	Средняя квадратическая погрешность положения характерной точки (M _t), м	Описание обозначения точки на местности (при наличии)
	X	Y			
1	2	3	4	5	6
7292	510898.82	3291942.50	Картометрический метод	5.0	Закрепление отсутствует
7293	510892.97	3291934.02	Картометрический метод	5.0	Закрепление отсутствует
7294	510888.19	3291925.78	Картометрический метод	5.0	Закрепление отсутствует
7295	510884.79	3291918.19	Картометрический метод	5.0	Закрепление отсутствует
7296	510883.71	3291914.97	Картометрический метод	5.0	Закрепление отсутствует
7297	510883.53	3291914.14	Картометрический метод	5.0	Закрепление отсутствует
7298	510882.70	3291910.14	Картометрический метод	5.0	Закрепление отсутствует
7299	510881.01	3291902.44	Картометрический метод	5.0	Закрепление отсутствует
7300	510880.27	3291897.01	Картометрический метод	5.0	Закрепление отсутствует
7301	510880.07	3291894.29	Картометрический метод	5.0	Закрепление отсутствует
7302	510880.05	3291889.49	Картометрический метод	5.0	Закрепление отсутствует
7303	510880.72	3291879.89	Картометрический метод	5.0	Закрепление отсутствует
7304	510881.40	3291873.34	Картометрический метод	5.0	Закрепление отсутствует
7305	510882.40	3291865.95	Картометрический метод	5.0	Закрепление отсутствует
7306	510885.59	3291851.73	Картометрический метод	5.0	Закрепление отсутствует
7307	510887.10	3291841.49	Картометрический метод	5.0	Закрепление отсутствует
7308	510887.94	3291834.28	Картометрический метод	5.0	Закрепление отсутствует
7309	510889.62	3291822.52	Картометрический метод	5.0	Закрепление отсутствует
7310	510890.79	3291803.45	Картометрический метод	5.0	Закрепление отсутствует
7311	510891.48	3291791.81	Картометрический метод	5.0	Закрепление отсутствует
7312	510891.63	3291785.98	Картометрический метод	5.0	Закрепление отсутствует
7313	510891.63	3291780.28	Картометрический метод	5.0	Закрепление отсутствует
7314	510891.63	3291777.26	Картометрический метод	5.0	Закрепление отсутствует
7315	510891.13	3291773.90	Картометрический метод	5.0	Закрепление отсутствует
7316	510891.97	3291770.88	Картометрический метод	5.0	Закрепление отсутствует

2. Сведения о характерных точках границ объекта

Обозначение характерных точек границ	Координаты, м		Метод определения координат характерной точки	Средняя квадратическая погрешность положения характерной точки (M _t), м	Описание обозначения точки на местности (при наличии)
	X	Y			
1	2	3	4	5	6
7317	510892.13	3291766.85	Картометрический метод	5.0	Закрепление отсутствует
7318	510891.94	3291765.51	Картометрический метод	5.0	Закрепление отсутствует
7319	510891.29	3291762.83	Картометрический метод	5.0	Закрепление отсутствует
7320	510891.13	3291760.81	Картометрический метод	5.0	Закрепление отсутствует
7321	510892.81	3291739.71	Картометрический метод	5.0	Закрепление отсутствует
7322	510893.65	3291728.47	Картометрический метод	5.0	Закрепление отсутствует
7323	510893.59	3291726.33	Картометрический метод	5.0	Закрепление отсутствует
7324	510892.81	3291722.09	Картометрический метод	5.0	Закрепление отсутствует
7325	510892.63	3291721.36	Картометрический метод	5.0	Закрепление отсутствует
7326	510892.03	3291718.88	Картометрический метод	5.0	Закрепление отсутствует
7327	510889.61	3291708.82	Картометрический метод	5.0	Закрепление отсутствует
7328	510888.27	3291704.46	Картометрический метод	5.0	Закрепление отсутствует
7329	510886.42	3291699.93	Картометрический метод	5.0	Закрепление отсутствует
7330	510885.92	3291697.74	Картометрический метод	5.0	Закрепление отсутствует
7331	510885.44	3291697.05	Картометрический метод	5.0	Закрепление отсутствует
7332	510884.00	3291696.01	Картометрический метод	5.0	Закрепление отсутствует
7333	510883.06	3291695.06	Картометрический метод	5.0	Закрепление отсутствует
7334	510881.46	3291691.86	Картометрический метод	5.0	Закрепление отсутствует
7335	510880.90	3291690.23	Картометрический метод	5.0	Закрепление отсутствует
7336	510880.42	3291687.71	Картометрический метод	5.0	Закрепление отсутствует
7337	510880.92	3291684.86	Картометрический метод	5.0	Закрепление отсутствует
7338	510880.59	3291683.52	Картометрический метод	5.0	Закрепление отсутствует
7339	510879.87	3291682.17	Картометрический метод	5.0	Закрепление отсутствует
7340	510878.07	3291679.82	Картометрический метод	5.0	Закрепление отсутствует
7341	510877.42	3291679.33	Картометрический метод	5.0	Закрепление отсутствует

2. Сведения о характерных точках границ объекта

Обозначение характерных точек границ	Координаты, м		Метод определения координат характерной точки	Средняя квадратическая погрешность положения характерной точки (M _t), м	Описание обозначения точки на местности (при наличии)
	X	Y			
1	2	3	4	5	6
7342	510875.91	3291678.60	Картометрический метод	5.0	Закрепление отсутствует
7343	510875.04	3291677.81	Картометрический метод	5.0	Закрепление отсутствует
7344	510872.36	3291671.93	Картометрический метод	5.0	Закрепление отсутствует
7345	510869.70	3291665.13	Картометрический метод	5.0	Закрепление отсутствует
7346	510893.72	3291659.26	Картометрический метод	5.0	Закрепление отсутствует
7347	510928.66	3291647.03	Картометрический метод	5.0	Закрепление отсутствует
7264	510952.80	3291674.72	Картометрический метод	5.0	Закрепление отсутствует
7348	511231.83	3291965.31	Картометрический метод	5.0	Закрепление отсутствует
7349	511267.34	3291991.22	Картометрический метод	5.0	Закрепление отсутствует
7350	511296.26	3292012.44	Картометрический метод	5.0	Закрепление отсутствует
7351	511296.11	3292014.33	Картометрический метод	5.0	Закрепление отсутствует
7352	511305.30	3292022.62	Картометрический метод	5.0	Закрепление отсутствует
7353	511308.10	3292021.77	Картометрический метод	5.0	Закрепление отсутствует
7354	511316.77	3292028.81	Картометрический метод	5.0	Закрепление отсутствует
7355	511303.11	3292033.63	Картометрический метод	5.0	Закрепление отсутствует
7356	511280.08	3292041.09	Картометрический метод	5.0	Закрепление отсутствует
7357	511255.27	3292053.56	Картометрический метод	5.0	Закрепление отсутствует
7358	511229.70	3292068.56	Картометрический метод	5.0	Закрепление отсутствует
7359	511218.04	3292079.76	Картометрический метод	5.0	Закрепление отсутствует
7360	511202.78	3292102.15	Картометрический метод	5.0	Закрепление отсутствует
7361	511200.53	3292108.87	Картометрический метод	5.0	Закрепление отсутствует
7362	511176.93	3292094.01	Картометрический метод	5.0	Закрепление отсутствует
7363	511159.59	3292082.06	Картометрический метод	5.0	Закрепление отсутствует
7364	511138.23	3292065.78	Картометрический метод	5.0	Закрепление отсутствует
7365	511129.27	3292038.75	Картометрический метод	5.0	Закрепление отсутствует

2. Сведения о характерных точках границ объекта					
Обозначение характерных точек границ	Координаты, м		Метод определения координат характерной точки	Средняя квадратическая погрешность положения характерной точки (M _t), м	Описание обозначения точки на местности (при наличии)
	X	Y			
1	2	3	4	5	6
7366	511136.15	3292035.62	Картометрический метод	5.0	Закрепление отсутствует
7367	511158.27	3292028.23	Картометрический метод	5.0	Закрепление отсутствует
7368	511203.13	3291981.65	Картометрический метод	5.0	Закрепление отсутствует
7369	511178.50	3291926.24	Картометрический метод	5.0	Закрепление отсутствует
7370	511176.55	3291922.28	Картометрический метод	5.0	Закрепление отсутствует
7348	511231.83	3291965.31	Картометрический метод	5.0	Закрепление отсутствует
7371	511138.77	3292214.72	Картометрический метод	5.0	Закрепление отсутствует
7372	511142.93	3292203.21	Картометрический метод	5.0	Закрепление отсутствует
7373	511153.72	3292209.21	Картометрический метод	5.0	Закрепление отсутствует
7374	511166.20	3292215.26	Картометрический метод	5.0	Закрепление отсутствует
7375	511176.21	3292216.87	Картометрический метод	5.0	Закрепление отсутствует
7376	511187.28	3292217.62	Картометрический метод	5.0	Закрепление отсутствует
7377	511207.30	3292217.92	Картометрический метод	5.0	Закрепление отсутствует
7378	511239.74	3292215.16	Картометрический метод	5.0	Закрепление отсутствует
7379	511255.66	3292215.20	Картометрический метод	5.0	Закрепление отсутствует
7380	511274.04	3292214.16	Картометрический метод	5.0	Закрепление отсутствует
7381	511292.28	3292214.02	Картометрический метод	5.0	Закрепление отсутствует
7382	511308.31	3292210.92	Картометрический метод	5.0	Закрепление отсутствует
7383	511335.36	3292212.42	Картометрический метод	5.0	Закрепление отсутствует
7384	511342.58	3292211.90	Картометрический метод	5.0	Закрепление отсутствует
7385	511360.51	3292212.43	Картометрический метод	5.0	Закрепление отсутствует
7386	511375.16	3292214.22	Картометрический метод	5.0	Закрепление отсутствует
7387	511391.53	3292214.34	Картометрический метод	5.0	Закрепление отсутствует
7388	511394.97	3292203.58	Картометрический метод	5.0	Закрепление отсутствует
7389	511395.72	3292198.96	Картометрический метод	5.0	Закрепление отсутствует

2. Сведения о характерных точках границ объекта

Обозначение характерных точек границ	Координаты, м		Метод определения координат характерной точки	Средняя квадратическая погрешность положения характерной точки (M _t), м	Описание обозначения точки на местности (при наличии)
	X	Y			
1	2	3	4	5	6
7390	511408.42	3292206.05	Картометрический метод	5.0	Закрепление отсутствует
7391	511432.03	3292216.66	Картометрический метод	5.0	Закрепление отсутствует
7392	511456.84	3292225.92	Картометрический метод	5.0	Закрепление отсутствует
7393	511463.15	3292234.32	Картометрический метод	5.0	Закрепление отсутствует
7394	511469.39	3292239.79	Картометрический метод	5.0	Закрепление отсутствует
7395	511476.82	3292246.36	Картометрический метод	5.0	Закрепление отсутствует
7396	511489.75	3292254.00	Картометрический метод	5.0	Закрепление отсутствует
7397	511498.49	3292259.23	Картометрический метод	5.0	Закрепление отсутствует
7398	511509.32	3292265.76	Картометрический метод	5.0	Закрепление отсутствует
7399	511520.60	3292271.36	Картометрический метод	5.0	Закрепление отсутствует
7400	511532.71	3292277.75	Картометрический метод	5.0	Закрепление отсутствует
7401	511538.69	3292282.08	Картометрический метод	5.0	Закрепление отсутствует
7402	511548.77	3292288.28	Картометрический метод	5.0	Закрепление отсутствует
7403	511556.17	3292293.10	Картометрический метод	5.0	Закрепление отсутствует
7404	511567.23	3292299.45	Картометрический метод	5.0	Закрепление отсутствует
7405	511590.24	3292311.66	Картометрический метод	5.0	Закрепление отсутствует
7406	511598.31	3292304.04	Картометрический метод	5.0	Закрепление отсутствует
7407	511602.35	3292292.32	Картометрический метод	5.0	Закрепление отсутствует
7408	511601.73	3292285.38	Картометрический метод	5.0	Закрепление отсутствует
7409	511617.33	3292301.01	Картометрический метод	5.0	Закрепление отсутствует
7410	511641.23	3292326.88	Картометрический метод	5.0	Закрепление отсутствует
7411	511628.08	3292341.79	Картометрический метод	5.0	Закрепление отсутствует
7412	511681.26	3292406.46	Картометрический метод	5.0	Закрепление отсутствует
7413	511711.29	3292439.99	Картометрический метод	5.0	Закрепление отсутствует
7414	511729.96	3292456.57	Картометрический метод	5.0	Закрепление отсутствует

2. Сведения о характерных точках границ объекта

Обозначение характерных точек границ	Координаты, м		Метод определения координат характерной точки	Средняя квадратическая погрешность положения характерной точки (M _t), м	Описание обозначения точки на местности (при наличии)
	X	Y			
1	2	3	4	5	6
7415	511742.51	3292467.10	Картометрический метод	5.0	Закрепление отсутствует
7416	511749.24	3292470.83	Картометрический метод	5.0	Закрепление отсутствует
7417	511758.65	3292474.86	Картометрический метод	5.0	Закрепление отсутствует
7418	511769.41	3292477.55	Картометрический метод	5.0	Закрепление отсутствует
7419	511774.05	3292463.29	Картометрический метод	5.0	Закрепление отсутствует
7420	511777.81	3292446.12	Картометрический метод	5.0	Закрепление отсутствует
7421	511814.89	3292470.64	Картометрический метод	5.0	Закрепление отсутствует
7422	511853.12	3292491.59	Картометрический метод	5.0	Закрепление отсутствует
7423	511888.45	3292510.83	Картометрический метод	5.0	Закрепление отсутствует
7424	511908.43	3292522.99	Картометрический метод	5.0	Закрепление отсутствует
7425	511927.33	3292535.22	Картометрический метод	5.0	Закрепление отсутствует
7426	511965.55	3292556.05	Картометрический метод	5.0	Закрепление отсутствует
7427	512009.86	3292576.66	Картометрический метод	5.0	Закрепление отсутствует
7428	511988.97	3292607.18	Картометрический метод	5.0	Закрепление отсутствует
7429	511985.18	3292604.25	Картометрический метод	5.0	Закрепление отсутствует
7430	511979.64	3292599.41	Картометрический метод	5.0	Закрепление отсутствует
7431	511968.71	3292590.81	Картометрический метод	5.0	Закрепление отсутствует
7432	511964.45	3292587.03	Картометрический метод	5.0	Закрепление отсутствует
7433	511961.14	3292585.13	Картометрический метод	5.0	Закрепление отсутствует
7434	511958.30	3292582.65	Картометрический метод	5.0	Закрепление отсутствует
7435	511955.11	3292580.64	Картометрический метод	5.0	Закрепление отсутствует
7436	511954.38	3292580.32	Картометрический метод	5.0	Закрепление отсутствует
7437	511952.84	3292579.82	Картометрический метод	5.0	Закрепление отсутствует
7438	511951.80	3292579.23	Картометрический метод	5.0	Закрепление отсутствует
7439	511949.08	3292576.15	Картометрический метод	5.0	Закрепление отсутствует

2. Сведения о характерных точках границ объекта

Обозначение характерных точек границ	Координаты, м		Метод определения координат характерной точки	Средняя квадратическая погрешность положения характерной точки (M _t), м	Описание обозначения точки на местности (при наличии)
	X	Y			
1	2	3	4	5	6
7440	511946.36	3292572.61	Картометрический метод	5.0	Закрепление отсутствует
7441	511945.53	3292571.85	Картометрический метод	5.0	Закрепление отсутствует
7442	511943.63	3292570.60	Картометрический метод	5.0	Закрепление отсутствует
7443	511934.11	3292565.31	Картометрический метод	5.0	Закрепление отсутствует
7444	511925.84	3292560.34	Картометрический метод	5.0	Закрепление отсутствует
7445	511921.82	3292558.45	Картометрический метод	5.0	Закрепление отсутствует
7446	511918.51	3292557.39	Картометрический метод	5.0	Закрепление отсутствует
7447	511916.38	3292556.92	Картометрический метод	5.0	Закрепление отсутствует
7448	511915.72	3292556.54	Картометрический метод	5.0	Закрепление отсутствует
7449	511915.13	3292555.99	Картометрический метод	5.0	Закрепление отсутствует
7450	511914.60	3292555.50	Картометрический метод	5.0	Закрепление отсутствует
7451	511913.74	3292554.55	Картометрический метод	5.0	Закрепление отсутствует
7452	511912.11	3292552.58	Картометрический метод	5.0	Закрепление отсутствует
7453	511910.74	3292551.27	Картометрический метод	5.0	Закрепление отсутствует
7454	511905.18	3292547.13	Картометрический метод	5.0	Закрепление отсутствует
7455	511903.17	3292545.69	Картометрический метод	5.0	Закрепление отсутствует
7456	511900.22	3292543.58	Картометрический метод	5.0	Закрепление отсутствует
7457	511897.64	3292542.27	Картометрический метод	5.0	Закрепление отсутствует
7458	511892.10	3292540.48	Картометрический метод	5.0	Закрепление отсутствует
7459	511887.96	3292539.11	Картометрический метод	5.0	Закрепление отсутствует
7460	511885.84	3292538.16	Картометрический метод	5.0	Закрепление отсутствует
7461	511883.48	3292537.81	Картометрический метод	5.0	Закрепление отсутствует
7462	511881.23	3292537.57	Картометрический метод	5.0	Закрепление отсутствует
7463	511879.14	3292537.10	Картометрический метод	5.0	Закрепление отсутствует
7464	511878.16	3292536.63	Картометрический метод	5.0	Закрепление отсутствует

2. Сведения о характерных точках границ объекта

Обозначение характерных точек границ	Координаты, м		Метод определения координат характерной точки	Средняя квадратическая погрешность положения характерной точки (M _t), м	Описание обозначения точки на местности (при наличии)
	X	Y			
1	2	3	4	5	6
7465	511875.08	3292534.38	Картометрический метод	5.0	Закрепление отсутствует
7466	511873.19	3292532.85	Картометрический метод	5.0	Закрепление отсутствует
7467	511871.06	3292530.13	Картометрический метод	5.0	Закрепление отсутствует
7468	511869.02	3292528.43	Картометрический метод	5.0	Закрепление отсутствует
7469	511867.87	3292527.77	Картометрический метод	5.0	Закрепление отсутствует
7470	511865.05	3292526.55	Картометрический метод	5.0	Закрепление отсутствует
7471	511859.26	3292524.49	Картометрический метод	5.0	Закрепление отсутствует
7472	511855.04	3292522.71	Картометрический метод	5.0	Закрепление отсутствует
7473	511847.82	3292518.93	Картометрический метод	5.0	Закрепление отсутствует
7474	511839.20	3292513.97	Картометрический метод	5.0	Закрепление отсутствует
7475	511834.59	3292511.73	Картометрический метод	5.0	Закрепление отсутствует
7476	511830.02	3292509.84	Картометрический метод	5.0	Закрепление отсутствует
7477	511829.40	3292509.77	Картометрический метод	5.0	Закрепление отсутствует
7478	511828.12	3292510.04	Картометрический метод	5.0	Закрепление отсутствует
7479	511827.18	3292510.08	Картометрический метод	5.0	Закрепление отсутствует
7480	511822.69	3292508.54	Картометрический метод	5.0	Закрепление отсутствует
7481	511820.91	3292508.31	Картометрический метод	5.0	Закрепление отсутствует
7482	511819.97	3292507.89	Картометрический метод	5.0	Закрепление отсутствует
7483	511818.31	3292506.65	Картометрический метод	5.0	Закрепление отсутствует
7484	511816.30	3292504.29	Картометрический метод	5.0	Закрепление отсутствует
7485	511814.63	3292503.01	Картометрический метод	5.0	Закрепление отсутствует
7486	511813.70	3292502.52	Картометрический метод	5.0	Закрепление отсутствует
7487	511804.30	3292498.75	Картометрический метод	5.0	Закрепление отсутствует
7488	511796.13	3292495.09	Картометрический метод	5.0	Закрепление отсутствует
7489	511789.40	3292493.43	Картометрический метод	5.0	Закрепление отсутствует

2. Сведения о характерных точках границ объекта

Обозначение характерных точек границ	Координаты, м		Метод определения координат характерной точки	Средняя квадратическая погрешность положения характерной точки (M _t), м	Описание обозначения точки на местности (при наличии)
	X	Y			
1	2	3	4	5	6
7490	511779.28	3292488.84	Картометрический метод	5.0	Закрепление отсутствует
7491	511776.80	3292488.13	Картометрический метод	5.0	Закрепление отсутствует
7492	511774.08	3292487.66	Картометрический метод	5.0	Закрепление отсутствует
7493	511771.36	3292487.18	Картометрический метод	5.0	Закрепление отсутствует
7494	511767.22	3292486.71	Картометрический метод	5.0	Закрепление отсутствует
7495	511762.49	3292486.24	Картометрический метод	5.0	Закрепление отсутствует
7496	511761.45	3292486.01	Картометрический метод	5.0	Закрепление отсутствует
7497	511759.48	3292485.26	Картометрический метод	5.0	Закрепление отсутствует
7498	511757.61	3292484.22	Картометрический метод	5.0	Закрепление отсутствует
7499	511754.03	3292481.68	Картометрический метод	5.0	Закрепление отсутствует
7500	511751.31	3292479.83	Картометрический метод	5.0	Закрепление отсутствует
7501	511749.90	3292479.05	Картометрический метод	5.0	Закрепление отсутствует
7502	511744.83	3292476.69	Картометрический метод	5.0	Закрепление отсутствует
7503	511740.81	3292475.39	Картометрический метод	5.0	Закрепление отсутствует
7504	511737.85	3292474.09	Картометрический метод	5.0	Закрепление отсутствует
7505	511735.13	3292472.55	Картометрический метод	5.0	Закрепление отсутствует
7506	511730.76	3292469.60	Картометрический метод	5.0	Закрепление отсутствует
7507	511726.50	3292466.17	Картометрический метод	5.0	Закрепление отсутствует
7508	511723.85	3292464.26	Картометрический метод	5.0	Закрепление отсутствует
7509	511718.43	3292460.62	Картометрический метод	5.0	Закрепление отсутствует
7510	511714.50	3292457.70	Картометрический метод	5.0	Закрепление отсутствует
7511	511710.82	3292454.53	Картометрический метод	5.0	Закрепление отсутствует
7512	511703.73	3292447.89	Картометрический метод	5.0	Закрепление отсутствует
7513	511700.20	3292444.35	Картометрический метод	5.0	Закрепление отсутствует
7514	511698.54	3292442.22	Картометрический метод	5.0	Закрепление отсутствует

2. Сведения о характерных точках границ объекта

Обозначение характерных точек границ	Координаты, м		Метод определения координат характерной точки	Средняя квадратическая погрешность положения характерной точки (M _t), м	Описание обозначения точки на местности (при наличии)
	X	Y			
1	2	3	4	5	6
7515	511695.47	3292439.98	Картометрический метод	5.0	Закрепление отсутствует
7516	511692.63	3292437.02	Картометрический метод	5.0	Закрепление отсутствует
7517	511683.52	3292428.87	Картометрический метод	5.0	Закрепление отсутствует
7518	511673.18	3292419.57	Картометрический метод	5.0	Закрепление отсутствует
7519	511668.92	3292416.38	Картометрический метод	5.0	Закрепление отсутствует
7520	511666.68	3292414.84	Картометрический метод	5.0	Закрепление отсутствует
7521	511665.96	3292414.46	Картометрический метод	5.0	Закрепление отсутствует
7522	511664.43	3292414.01	Картометрический метод	5.0	Закрепление отсутствует
7523	511663.45	3292413.94	Картометрический метод	5.0	Закрепление отсутствует
7524	511661.46	3292414.13	Картометрический метод	5.0	Закрепление отсутствует
7525	511659.57	3292414.72	Картометрический метод	5.0	Закрепление отсутствует
7526	511658.83	3292414.70	Картометрический метод	5.0	Закрепление отсутствует
7527	511657.33	3292414.25	Картометрический метод	5.0	Закрепление отсутствует
7528	511654.78	3292412.78	Картометрический метод	5.0	Закрепление отсутствует
7529	511653.67	3292411.77	Картометрический метод	5.0	Закрепление отсутствует
7530	511653.01	3292410.96	Картометрический метод	5.0	Закрепление отсутствует
7531	511652.13	3292409.17	Картометрический метод	5.0	Закрепление отсутствует
7532	511651.68	3292406.76	Картометрический метод	5.0	Закрепление отсутствует
7533	511651.62	3292401.79	Картометрический метод	5.0	Закрепление отсутствует
7534	511651.34	3292399.37	Картометрический метод	5.0	Закрепление отсутствует
7535	511650.99	3292398.21	Картометрический метод	5.0	Закрепление отсутствует
7536	511649.45	3292395.14	Картометрический метод	5.0	Закрепление отсутствует
7537	511646.85	3292391.48	Картометрический метод	5.0	Закрепление отсутствует
7538	511643.54	3292388.05	Картометрический метод	5.0	Закрепление отсутствует
7539	511642.62	3292386.50	Картометрический метод	5.0	Закрепление отсутствует

2. Сведения о характерных точках границ объекта

Обозначение характерных точек границ	Координаты, м		Метод определения координат характерной точки	Средняя квадратическая погрешность положения характерной точки (M _t), м	Описание обозначения точки на местности (при наличии)
	X	Y			
1	2	3	4	5	6
7540	511641.30	3292383.09	Картометрический метод	5.0	Закрепление отсутствует
7541	511639.99	3292380.72	Картометрический метод	5.0	Закрепление отсутствует
7542	511634.91	3292374.82	Картометрический метод	5.0	Закрепление отсутствует
7543	511629.47	3292367.73	Картометрический метод	5.0	Закрепление отсутствует
7544	511622.77	3292358.65	Картометрический метод	5.0	Закрепление отсутствует
7545	511620.17	3292354.64	Картометрический метод	5.0	Закрепление отсутствует
7546	511617.45	3292352.27	Картометрический метод	5.0	Закрепление отсутствует
7547	511612.59	3292348.61	Картометрический метод	5.0	Закрепление отсутствует
7548	511607.98	3292345.42	Картометрический метод	5.0	Закрепление отсутствует
7549	511604.80	3292343.29	Картометрический метод	5.0	Закрепление отсутствует
7550	511603.21	3292342.45	Картометрический метод	5.0	Закрепление отсутствует
7551	511599.80	3292341.15	Картометрический метод	5.0	Закрепление отсутствует
7552	511597.41	3292339.89	Картометрический метод	5.0	Закрепление отсутствует
7553	511592.92	3292336.46	Картометрический метод	5.0	Закрепление отсутствует
7554	511588.78	3292333.16	Картометрический метод	5.0	Закрепление отсутствует
7555	511585.59	3292330.67	Картометрический метод	5.0	Закрепление отсутствует
7556	511584.66	3292330.17	Картометрический метод	5.0	Закрепление отсутствует
7557	511582.63	3292329.49	Картометрический метод	5.0	Закрепление отсутствует
7558	511581.73	3292329.24	Картометрический метод	5.0	Закрепление отсутствует
7559	511579.90	3292328.83	Картометрический метод	5.0	Закрепление отсутствует
7560	511578.61	3292328.31	Картометрический метод	5.0	Закрепление отсутствует
7561	511566.50	3292321.01	Картометрический метод	5.0	Закрепление отсутствует
7562	511553.74	3292313.45	Картометрический метод	5.0	Закрепление отсутствует
7563	511551.30	3292311.86	Картометрический метод	5.0	Закрепление отсутствует
7564	511546.64	3292308.37	Картометрический метод	5.0	Закрепление отсутствует

2. Сведения о характерных точках границ объекта

Обозначение характерных точек границ	Координаты, м		Метод определения координат характерной точки	Средняя квадратическая погрешность положения характерной точки (M _t), м	Описание обозначения точки на местности (при наличии)
	X	Y			
1	2	3	4	5	6
7565	511542.50	3292304.94	Картометрический метод	5.0	Закрепление отсутствует
7566	511539.67	3292302.22	Картометрический метод	5.0	Закрепление отсутствует
7567	511538.07	3292301.18	Картометрический метод	5.0	Закрепление отсутствует
7568	511534.55	3292299.60	Картометрический метод	5.0	Закрепление отсутствует
7569	511532.03	3292298.23	Картометрический метод	5.0	Закрепление отсутствует
7570	511526.43	3292294.08	Картометрический метод	5.0	Закрепление отсутствует
7571	511523.76	3292291.85	Картометрический метод	5.0	Закрепление отсутствует
7572	511518.07	3292286.77	Картометрический метод	5.0	Закрепление отсутствует
7573	511514.52	3292283.69	Картометрический метод	5.0	Закрепление отсутствует
7574	511513.03	3292282.71	Картометрический метод	5.0	Закрепление отсутствует
7575	511509.75	3292281.22	Картометрический метод	5.0	Закрепление отсутствует
7576	511508.80	3292280.85	Картометрический метод	5.0	Закрепление отсутствует
7577	511506.86	3292280.22	Картометрический метод	5.0	Закрепление отсутствует
7578	511505.49	3292279.56	Картометрический метод	5.0	Закрепление отсутствует
7579	511500.05	3292275.31	Картометрический метод	5.0	Закрепление отсутствует
7580	511495.34	3292271.79	Картометрический метод	5.0	Закрепление отсутствует
7581	511492.84	3292270.23	Картометрический метод	5.0	Закрепление отсутствует
7582	511486.46	3292267.28	Картометрический метод	5.0	Закрепление отсутствует
7583	511472.44	3292260.33	Картометрический метод	5.0	Закрепление отсутствует
7584	511470.67	3292259.29	Картометрический метод	5.0	Закрепление отсутствует
7585	511467.25	3292256.98	Картометрический метод	5.0	Закрепление отсутствует
7586	511464.53	3292255.60	Картометрический метод	5.0	Закрепление отсутствует
7587	511453.89	3292251.82	Картометрический метод	5.0	Закрепление отсутствует
7588	511439.52	3292246.75	Картометрический метод	5.0	Закрепление отсутствует
7589	511434.44	3292245.10	Картометрический метод	5.0	Закрепление отсутствует

2. Сведения о характерных точках границ объекта

Обозначение характерных точек границ	Координаты, м		Метод определения координат характерной точки	Средняя квадратическая погрешность положения характерной точки (M _t), м	Описание обозначения точки на местности (при наличии)
	X	Y			
1	2	3	4	5	6
7590	511424.14	3292242.26	Картометрический метод	5.0	Закрепление отсутствует
7591	511419.05	3292241.01	Картометрический метод	5.0	Закрепление отсутствует
7592	511408.78	3292238.84	Картометрический метод	5.0	Закрепление отсутствует
7593	511398.59	3292237.06	Картометрический метод	5.0	Закрепление отсутствует
7594	511393.47	3292236.36	Картометрический метод	5.0	Закрепление отсутствует
7595	511384.72	3292235.65	Картометрический метод	5.0	Закрепление отсутствует
7596	511376.43	3292235.53	Картометрический метод	5.0	Закрепление отсутствует
7597	511372.30	3292235.76	Картометрический метод	5.0	Закрепление отсутствует
7598	511370.45	3292235.64	Картометрический метод	5.0	Закрепление отсутствует
7599	511366.75	3292235.05	Картометрический метод	5.0	Закрепление отсутствует
7600	511363.97	3292234.70	Картометрический метод	5.0	Закрепление отсутствует
7601	511360.43	3292234.70	Картометрический метод	5.0	Закрепление отсутствует
7602	511356.41	3292233.99	Картометрический метод	5.0	Закрепление отсутствует
7603	511350.97	3292232.34	Картометрический метод	5.0	Закрепление отсутствует
7604	511349.16	3292232.03	Картометрический метод	5.0	Закрепление отсутствует
7605	511345.53	3292231.75	Картометрический метод	5.0	Закрепление отсутствует
7606	511339.26	3292231.86	Картометрический метод	5.0	Закрепление отсутствует
7607	511333.93	3292231.16	Картометрический метод	5.0	Закрепление отсутствует
7608	511329.79	3292231.27	Картометрический метод	5.0	Закрепление отсутствует
7609	511325.01	3292231.15	Картометрический метод	5.0	Закрепление отсутствует
7610	511311.30	3292230.56	Картометрический метод	5.0	Закрепление отсутствует
7611	511305.97	3292229.85	Картометрический метод	5.0	Закрепление отсутствует
7612	511302.50	3292229.50	Картометрический метод	5.0	Закрепление отсутствует
7613	511300.77	3292229.50	Картометрический метод	5.0	Закрепление отсутствует
7614	511298.86	3292229.74	Картометрический метод	5.0	Закрепление отсутствует

2. Сведения о характерных точках границ объекта

Обозначение характерных точек границ	Координаты, м		Метод определения координат характерной точки	Средняя квадратическая погрешность положения характерной точки (M _t), м	Описание обозначения точки на местности (при наличии)
	X	Y			
1	2	3	4	5	6
7615	511295.06	3292230.61	Картометрический метод	5.0	Закрепление отсутствует
7616	511292.19	3292231.16	Картометрический метод	5.0	Закрепление отсутствует
7617	511283.55	3292232.22	Картометрический метод	5.0	Закрепление отсутствует
7618	511277.29	3292233.05	Картометрический метод	5.0	Закрепление отсутствует
7619	511269.79	3292233.64	Картометрический метод	5.0	Закрепление отсутствует
7620	511259.62	3292233.05	Картометрический метод	5.0	Закрепление отсутствует
7621	511249.45	3292233.29	Картометрический метод	5.0	Закрепление отсутствует
7622	511244.49	3292233.64	Картометрический метод	5.0	Закрепление отсутствует
7623	511243.07	3292234.00	Картометрический метод	5.0	Закрепление отсутствует
7624	511240.36	3292235.17	Картометрический метод	5.0	Закрепление отсутствует
7625	511238.28	3292235.89	Картометрический метод	5.0	Закрепление отсутствует
7626	511232.38	3292237.07	Картометрический метод	5.0	Закрепление отсутствует
7627	511229.19	3292237.78	Картометрический метод	5.0	Закрепление отсутствует
7628	511227.93	3292237.90	Картометрический метод	5.0	Закрепление отсутствует
7629	511225.40	3292237.66	Картометрический метод	5.0	Закрепление отсутствует
7630	511220.56	3292236.48	Картометрический метод	5.0	Закрепление отсутствует
7631	511216.65	3292236.01	Картометрический метод	5.0	Закрепление отсутствует
7632	511207.15	3292236.60	Картометрический метод	5.0	Закрепление отсутствует
7633	511194.61	3292236.24	Картометрический метод	5.0	Закрепление отсутствует
7634	511185.99	3292235.65	Картометрический метод	5.0	Закрепление отсутствует
7635	511182.16	3292234.99	Картометрический метод	5.0	Закрепление отсутствует
7636	511180.31	3292234.35	Картометрический метод	5.0	Закрепление отсутствует
7637	511176.81	3292232.74	Картометрический метод	5.0	Закрепление отсутствует
7638	511170.02	3292229.22	Картометрический метод	5.0	Закрепление отсутствует
7639	511164.89	3292226.70	Картометрический метод	5.0	Закрепление отсутствует

2. Сведения о характерных точках границ объекта

Обозначение характерных точек границ	Координаты, м		Метод определения координат характерной точки	Средняя квадратическая погрешность положения характерной точки (M _t), м	Описание обозначения точки на местности (при наличии)
	X	Y			
1	2	3	4	5	6
7640	511146.20	3292218.55	Картометрический метод	5.0	Закрепление отсутствует
7371	511138.77	3292214.72	Картометрический метод	5.0	Закрепление отсутствует
7641	511766.40	3292528.73	Картометрический метод	5.0	Закрепление отсутствует
7642	511770.72	3292529.97	Картометрический метод	5.0	Закрепление отсутствует
7643	511775.82	3292531.78	Картометрический метод	5.0	Закрепление отсутствует
7644	511781.70	3292534.33	Картометрический метод	5.0	Закрепление отсутствует
7645	511793.23	3292539.92	Картометрический метод	5.0	Закрепление отсутствует
7646	511805.32	3292545.97	Картометрический метод	5.0	Закрепление отсутствует
7647	511814.18	3292549.87	Картометрический метод	5.0	Закрепление отсутствует
7648	511832.17	3292557.09	Картометрический метод	5.0	Закрепление отсутствует
7649	511845.63	3292562.54	Картометрический метод	5.0	Закрепление отсутствует
7650	511848.94	3292563.87	Картометрический метод	5.0	Закрепление отсутствует
7651	511855.65	3292566.41	Картометрический метод	5.0	Закрепление отсутствует
7652	511860.58	3292568.49	Картометрический метод	5.0	Закрепление отсутствует
7653	511865.29	3292570.97	Картометрический метод	5.0	Закрепление отсутствует
7654	511867.52	3292572.43	Картометрический метод	5.0	Закрепление отсутствует
7655	511875.93	3292578.79	Картометрический метод	5.0	Закрепление отсутствует
7656	511881.36	3292582.94	Картометрический метод	5.0	Закрепление отсутствует
7657	511882.52	3292583.62	Картометрический метод	5.0	Закрепление отсутствует
7658	511885.05	3292584.60	Картометрический метод	5.0	Закрепление отсутствует
7659	511886.95	3292585.34	Картометрический метод	5.0	Закрепление отсутствует
7660	511892.94	3292588.17	Картометрический метод	5.0	Закрепление отсутствует
7661	511903.97	3292593.92	Картометрический метод	5.0	Закрепление отсутствует
7662	511907.74	3292596.16	Картометрический метод	5.0	Закрепление отсутствует
7663	511914.98	3292601.10	Картометрический метод	5.0	Закрепление отсутствует

2. Сведения о характерных точках границ объекта					
Обозначение характерных точек границ	Координаты, м		Метод определения координат характерной точки	Средняя квадратическая погрешность положения характерной точки (M _t), м	Описание обозначения точки на местности (при наличии)
	X	Y			
1	2	3	4	5	6
7664	511922.33	3292607.00	Картометрический метод	5.0	Закрепление отсутствует
7665	511940.30	3292618.93	Картометрический метод	5.0	Закрепление отсутствует
7666	511944.25	3292621.78	Картометрический метод	5.0	Закрепление отсутствует
7667	511946.06	3292623.40	Картометрический метод	5.0	Закрепление отсутствует
7668	511948.12	3292625.61	Картометрический метод	5.0	Закрепление отсутствует
7669	511951.97	3292630.26	Картометрический метод	5.0	Закрепление отсутствует
7670	511957.88	3292637.76	Картометрический метод	5.0	Закрепление отсутствует
7671	511958.93	3292639.30	Картометрический метод	5.0	Закрепление отсутствует
7672	511932.69	3292658.79	Картометрический метод	5.0	Закрепление отсутствует
7673	511902.45	3292622.25	Картометрический метод	5.0	Закрепление отсутствует
7674	511874.51	3292600.70	Картометрический метод	5.0	Закрепление отсутствует
7675	511853.88	3292593.45	Картометрический метод	5.0	Закрепление отсутствует
7676	511802.33	3292573.81	Картометрический метод	5.0	Закрепление отсутствует
7677	511752.56	3292555.43	Картометрический метод	5.0	Закрепление отсутствует
7678	511752.49	3292552.59	Картометрический метод	5.0	Закрепление отсутствует
7641	511766.40	3292528.73	Картометрический метод	5.0	Закрепление отсутствует
7679	511563.67	3292376.14	Картометрический метод	5.0	Закрепление отсутствует
7680	511553.77	3292390.69	Картометрический метод	5.0	Закрепление отсутствует
7681	511550.21	3292385.46	Картометрический метод	5.0	Закрепление отсутствует
7682	511518.08	3292360.17	Картометрический метод	5.0	Закрепление отсутствует
7683	511518.30	3292357.34	Картометрический метод	5.0	Закрепление отсутствует
7684	511506.59	3292348.70	Картометрический метод	5.0	Закрепление отсутствует
7685	511496.75	3292341.97	Картометрический метод	5.0	Закрепление отсутствует
7686	511482.91	3292331.98	Картометрический метод	5.0	Закрепление отсутствует
7687	511475.44	3292327.35	Картометрический метод	5.0	Закрепление отсутствует

2. Сведения о характерных точках границ объекта

Обозначение характерных точек границ	Координаты, м		Метод определения координат характерной точки	Средняя квадратическая погрешность положения характерной точки (M _t), м	Описание обозначения точки на местности (при наличии)
	X	Y			
1	2	3	4	5	6
7688	511456.91	3292313.87	Картометрический метод	5.0	Закрепление отсутствует
7689	511442.45	3292308.81	Картометрический метод	5.0	Закрепление отсутствует
7690	511424.77	3292302.14	Картометрический метод	5.0	Закрепление отсутствует
7691	511414.06	3292298.48	Картометрический метод	5.0	Закрепление отсутствует
7692	511399.04	3292292.40	Картометрический метод	5.0	Закрепление отсутствует
7693	511389.92	3292291.72	Картометрический метод	5.0	Закрепление отсутствует
7694	511371.76	3292290.78	Картометрический метод	5.0	Закрепление отсутствует
7695	511359.28	3292288.69	Картометрический метод	5.0	Закрепление отсутствует
7696	511351.36	3292287.20	Картометрический метод	5.0	Закрепление отсутствует
7697	511348.15	3292284.88	Картометрический метод	5.0	Закрепление отсутствует
7698	511337.16	3292282.42	Картометрический метод	5.0	Закрепление отсутствует
7699	511316.54	3292282.67	Картометрический метод	5.0	Закрепление отсутствует
7700	511289.71	3292283.30	Картометрический метод	5.0	Закрепление отсутствует
7701	511288.44	3292279.49	Картометрический метод	5.0	Закрепление отсутствует
7702	511286.27	3292276.96	Картометрический метод	5.0	Закрепление отсутствует
7703	511269.38	3292277.47	Картометрический метод	5.0	Закрепление отсутствует
7704	511256.23	3292278.33	Картометрический метод	5.0	Закрепление отсутствует
7705	511228.13	3292280.71	Картометрический метод	5.0	Закрепление отсутствует
7706	511228.13	3292282.36	Картометрический метод	5.0	Закрепление отсутствует
7707	511223.34	3292287.17	Картометрический метод	5.0	Закрепление отсутствует
7708	511217.80	3292300.76	Картометрический метод	5.0	Закрепление отсутствует
7709	511218.69	3292312.71	Картометрический метод	5.0	Закрепление отсутствует
7710	511228.40	3292325.10	Картометрический метод	5.0	Закрепление отсутствует
7711	511233.93	3292343.47	Картометрический метод	5.0	Закрепление отсутствует
7712	511244.39	3292344.52	Картометрический метод	5.0	Закрепление отсутствует

2. Сведения о характерных точках границ объекта					
Обозначение характерных точек границ	Координаты, м		Метод определения координат характерной точки	Средняя квадратическая погрешность положения характерной точки (M _t), м	Описание обозначения точки на местности (при наличии)
	X	Y			
1	2	3	4	5	6
7713	511251.56	3292342.87	Картометрический метод	5.0	Закрепление отсутствует
7714	511254.10	3292348.55	Картометрический метод	5.0	Закрепление отсутствует
7715	511246.55	3292360.71	Картометрический метод	5.0	Закрепление отсутствует
7716	511242.12	3292358.83	Картометрический метод	5.0	Закрепление отсутствует
7717	511190.16	3292337.52	Картометрический метод	5.0	Закрепление отсутствует
7718	511178.08	3292332.55	Картометрический метод	5.0	Закрепление отсутствует
7719	511170.13	3292299.69	Картометрический метод	5.0	Закрепление отсутствует
7720	511174.47	3292277.30	Картометрический метод	5.0	Закрепление отсутствует
7721	511176.32	3292270.13	Картометрический метод	5.0	Закрепление отсутствует
7722	511179.16	3292270.70	Картометрический метод	5.0	Закрепление отсутствует
7723	511180.71	3292270.77	Картометрический метод	5.0	Закрепление отсутствует
7724	511184.16	3292270.45	Картометрический метод	5.0	Закрепление отсутствует
7725	511191.05	3292269.22	Картометрический метод	5.0	Закрепление отсутствует
7726	511193.32	3292268.75	Картометрический метод	5.0	Закрепление отсутствует
7727	511197.83	3292267.70	Картометрический метод	5.0	Закрепление отсутствует
7728	511201.24	3292267.15	Картометрический метод	5.0	Закрепление отсутствует
7729	511206.69	3292266.73	Картометрический метод	5.0	Закрепление отсутствует
7730	511217.61	3292266.31	Картометрический метод	5.0	Закрепление отсутствует
7731	511225.80	3292265.95	Картометрический метод	5.0	Закрепление отсутствует
7732	511233.44	3292265.36	Картометрический метод	5.0	Закрепление отсутствует
7733	511248.75	3292263.96	Картометрический метод	5.0	Закрепление отсутствует
7734	511260.22	3292263.36	Картометрический метод	5.0	Закрепление отсутствует
7735	511262.45	3292263.41	Картометрический метод	5.0	Закрепление отсутствует
7736	511266.89	3292263.80	Картометрический метод	5.0	Закрепление отсутствует
7737	511270.23	3292264.05	Картометрический метод	5.0	Закрепление отсутствует

2. Сведения о характерных точках границ объекта

Обозначение характерных точек границ	Координаты, м		Метод определения координат характерной точки	Средняя квадратическая погрешность положения характерной точки (M _t), м	Описание обозначения точки на местности (при наличии)
	X	Y			
1	2	3	4	5	6
7738	511275.75	3292264.23	Картометрический метод	5.0	Закрепление отсутствует
7739	511283.33	3292264.05	Картометрический метод	5.0	Закрепление отсутствует
7740	511313.12	3292264.40	Картометрический метод	5.0	Закрепление отсутствует
7741	511313.60	3292264.38	Картометрический метод	5.0	Закрепление отсутствует
7742	511321.93	3292264.00	Картометрический метод	5.0	Закрепление отсутствует
7743	511331.74	3292263.54	Картометрический метод	5.0	Закрепление отсутствует
7744	511338.08	3292263.47	Картометрический метод	5.0	Закрепление отсутствует
7745	511341.24	3292263.89	Картометрический метод	5.0	Закрепление отсутствует
7746	511347.35	3292265.44	Картометрический метод	5.0	Закрепление отсутствует
7747	511355.80	3292267.68	Картометрический метод	5.0	Закрепление отсутствует
7748	511364.94	3292270.44	Картометрический метод	5.0	Закрепление отсутствует
7749	511366.82	3292270.68	Картометрический метод	5.0	Закрепление отсутствует
7750	511370.65	3292270.53	Картометрический метод	5.0	Закрепление отсутствует
7751	511373.50	3292270.59	Картометрический метод	5.0	Закрепление отсутствует
7752	511384.21	3292272.31	Картометрический метод	5.0	Закрепление отсутствует
7753	511386.96	3292272.63	Картометрический метод	5.0	Закрепление отсутствует
7754	511392.50	3292273.11	Картометрический метод	5.0	Закрепление отсутствует
7755	511396.62	3292273.69	Картометрический метод	5.0	Закрепление отсутствует
7756	511399.11	3292274.26	Картометрический метод	5.0	Закрепление отсутствует
7757	511403.99	3292275.74	Картометрический метод	5.0	Закрепление отсутствует
7758	511419.34	3292280.91	Картометрический метод	5.0	Закрепление отсутствует
7759	511425.20	3292283.15	Картометрический метод	5.0	Закрепление отсутствует
7760	511426.68	3292283.48	Картометрический метод	5.0	Закрепление отсутствует
7761	511429.69	3292283.67	Картометрический метод	5.0	Закрепление отсутствует
7762	511434.17	3292283.50	Картометрический метод	5.0	Закрепление отсутствует

2. Сведения о характерных точках границ объекта

Обозначение характерных точек границ	Координаты, м		Метод определения координат характерной точки	Средняя квадратическая погрешность положения характерной точки (M _t), м	Описание обозначения точки на местности (при наличии)
	X	Y			
1	2	3	4	5	6
7763	511436.69	3292283.89	Картометрический метод	5.0	Закрепление отсутствует
7764	511441.59	3292285.39	Картометрический метод	5.0	Закрепление отсутствует
7765	511443.43	3292286.16	Картометрический метод	5.0	Закрепление отсутствует
7766	511446.94	3292287.98	Картометрический метод	5.0	Закрепление отсутствует
7767	511449.35	3292289.65	Картометрический метод	5.0	Закрепление отсутствует
7768	511450.39	3292290.74	Картометрический метод	5.0	Закрепление отсутствует
7769	511450.84	3292291.45	Картометрический метод	5.0	Закрепление отсутствует
7770	511451.42	3292292.98	Картометрический метод	5.0	Закрепление отсутствует
7771	511451.77	3292295.05	Картометрический метод	5.0	Закрепление отсутствует
7772	511452.32	3292295.81	Картометрический метод	5.0	Закрепление отсутствует
7773	511453.69	3292297.09	Картометрический метод	5.0	Закрепление отсутствует
7774	511458.70	3292301.22	Картометрический метод	5.0	Закрепление отсутствует
7775	511461.38	3292303.05	Картометрический метод	5.0	Закрепление отсутствует
7776	511468.25	3292306.83	Картометрический метод	5.0	Закрепление отсутствует
7777	511485.81	3292315.04	Картометрический метод	5.0	Закрепление отсутствует
7778	511488.59	3292316.96	Картометрический метод	5.0	Закрепление отсутствует
7779	511493.48	3292321.82	Картометрический метод	5.0	Закрепление отсутствует
7780	511496.05	3292324.06	Картометрический метод	5.0	Закрепление отсутствует
7781	511497.47	3292324.98	Картометрический метод	5.0	Закрепление отсутствует
7782	511504.80	3292328.09	Картометрический метод	5.0	Закрепление отсутствует
7783	511509.92	3292331.06	Картометрический метод	5.0	Закрепление отсутствует
7784	511511.35	3292332.05	Картометрический метод	5.0	Закрепление отсутствует
7785	511512.35	3292332.75	Картометрический метод	5.0	Закрепление отсутствует
7786	511519.45	3292338.30	Картометрический метод	5.0	Закрепление отсутствует
7787	511524.37	3292342.01	Картометрический метод	5.0	Закрепление отсутствует

2. Сведения о характерных точках границ объекта

Обозначение характерных точек границ	Координаты, м		Метод определения координат характерной точки	Средняя квадратическая погрешность положения характерной точки (M _t), м	Описание обозначения точки на местности (при наличии)
	X	Y			
1	2	3	4	5	6
7788	511534.24	3292349.38	Картометрический метод	5.0	Закрепление отсутствует
7789	511541.45	3292355.17	Картометрический метод	5.0	Закрепление отсутствует
7790	511546.11	3292359.34	Картометрический метод	5.0	Закрепление отсутствует
7791	511555.13	3292368.00	Картометрический метод	5.0	Закрепление отсутствует
7679	511563.67	3292376.14	Картометрический метод	5.0	Закрепление отсутствует
7792	513055.67	3294701.89	Картометрический метод	5.0	Закрепление отсутствует
7793	513056.79	3294728.44	Картометрический метод	5.0	Закрепление отсутствует
7794	513056.92	3294732.05	Картометрический метод	5.0	Закрепление отсутствует
7795	513063.40	3294732.53	Картометрический метод	5.0	Закрепление отсутствует
7796	513062.17	3294734.86	Картометрический метод	5.0	Закрепление отсутствует
7797	513024.22	3294809.75	Картометрический метод	5.0	Закрепление отсутствует
7798	513024.56	3294804.43	Картометрический метод	5.0	Закрепление отсутствует
7799	513024.79	3294794.02	Картометрический метод	5.0	Закрепление отсутствует
7800	513026.17	3294786.62	Картометрический метод	5.0	Закрепление отсутствует
7801	513031.21	3294785.81	Картометрический метод	5.0	Закрепление отсутствует
7802	513032.71	3294776.54	Картометрический метод	5.0	Закрепление отсутствует
7803	513027.70	3294777.02	Картометрический метод	5.0	Закрепление отсутствует
7804	513029.77	3294754.39	Картометрический метод	5.0	Закрепление отсутствует
7805	513029.29	3294738.82	Картометрический метод	5.0	Закрепление отсутствует
7806	513034.26	3294738.26	Картометрический метод	5.0	Закрепление отсутствует
7807	513033.93	3294731.46	Картометрический метод	5.0	Закрепление отсутствует
7808	513028.97	3294732.07	Картометрический метод	5.0	Закрепление отсутствует
7809	513026.65	3294715.86	Картометрический метод	5.0	Закрепление отсутствует
7810	513023.41	3294704.39	Картометрический метод	5.0	Закрепление отсутствует
7792	513055.67	3294701.89	Картометрический метод	5.0	Закрепление отсутствует

2. Сведения о характерных точках границ объекта

Обозначение характерных точек границ	Координаты, м		Метод определения координат характерной точки	Средняя квадратическая погрешность положения характерной точки (M _t), м	Описание обозначения точки на местности (при наличии)
	X	Y			
1	2	3	4	5	6
7811	514967.25	3297641.76	Картометрический метод	5.0	Закрепление отсутствует
7812	514972.69	3297644.03	Картометрический метод	5.0	Закрепление отсутствует
7813	515000.85	3297653.10	Картометрический метод	5.0	Закрепление отсутствует
7814	515013.00	3297657.73	Картометрический метод	5.0	Закрепление отсутствует
7815	515017.14	3297646.90	Картометрический метод	5.0	Закрепление отсутствует
7816	515047.17	3297657.97	Картометрический метод	5.0	Закрепление отсутствует
7817	515064.65	3297660.52	Картометрический метод	5.0	Закрепление отсутствует
7818	515100.70	3297665.91	Картометрический метод	5.0	Закрепление отсутствует
7819	515133.30	3297670.31	Картометрический метод	5.0	Закрепление отсутствует
7820	515160.86	3297676.52	Картометрический метод	5.0	Закрепление отсутствует
7821	515167.26	3297676.99	Картометрический метод	5.0	Закрепление отсутствует
7822	515212.19	3297677.94	Картометрический метод	5.0	Закрепление отсутствует
7823	515223.71	3297688.39	Картометрический метод	5.0	Закрепление отсутствует
7824	515223.92	3297691.48	Картометрический метод	5.0	Закрепление отсутствует
7825	515227.66	3297694.73	Картометрический метод	5.0	Закрепление отсутствует
7826	515230.86	3297695.12	Картометрический метод	5.0	Закрепление отсутствует
7827	515248.43	3297710.95	Картометрический метод	5.0	Закрепление отсутствует
7828	515290.41	3297752.56	Картометрический метод	5.0	Закрепление отсутствует
7829	515340.58	3297803.18	Картометрический метод	5.0	Закрепление отсутствует
7830	515382.29	3297840.04	Картометрический метод	5.0	Закрепление отсутствует
7831	515430.03	3297882.74	Картометрический метод	5.0	Закрепление отсутствует
7832	515460.49	3297913.62	Картометрический метод	5.0	Закрепление отсутствует
7833	515475.83	3297925.95	Картометрический метод	5.0	Закрепление отсутствует
7834	515476.44	3297939.73	Картометрический метод	5.0	Закрепление отсутствует
7835	515476.13	3298072.94	Картометрический метод	5.0	Закрепление отсутствует

2. Сведения о характерных точках границ объекта

Обозначение характерных точек границ	Координаты, м		Метод определения координат характерной точки	Средняя квадратическая погрешность положения характерной точки (M _t), м	Описание обозначения точки на местности (при наличии)
	X	Y			
1	2	3	4	5	6
7836	515483.72	3298211.98	Картометрический метод	5.0	Закрепление отсутствует
7837	515483.81	3298213.48	Картометрический метод	5.0	Закрепление отсутствует
7838	515502.80	3298560.97	Картометрический метод	5.0	Закрепление отсутствует
7839	515481.28	3298573.63	Картометрический метод	5.0	Закрепление отсутствует
7840	515470.90	3298579.33	Картометрический метод	5.0	Закрепление отсутствует
7841	515469.91	3298579.88	Картометрический метод	5.0	Закрепление отсутствует
7842	515468.16	3298580.84	Картометрический метод	5.0	Закрепление отсутствует
7843	515465.13	3298581.45	Картометрический метод	5.0	Закрепление отсутствует
7844	515461.11	3298581.22	Картометрический метод	5.0	Закрепление отсутствует
7845	515453.52	3298580.09	Картометрический метод	5.0	Закрепление отсутствует
7846	515452.65	3298579.74	Картометрический метод	5.0	Закрепление отсутствует
7847	515412.92	3298573.63	Картометрический метод	5.0	Закрепление отсутствует
7848	515329.37	3298530.59	Картометрический метод	5.0	Закрепление отсутствует
7849	515261.00	3298481.22	Картометрический метод	5.0	Закрепление отсутствует
7850	515248.41	3298461.82	Картометрический метод	5.0	Закрепление отсутствует
7851	515246.44	3298459.35	Картометрический метод	5.0	Закрепление отсутствует
7852	515240.98	3298451.85	Картометрический метод	5.0	Закрепление отсутствует
7853	515238.57	3298448.69	Картометрический метод	5.0	Закрепление отсутствует
7854	515235.46	3298444.82	Картометрический метод	5.0	Закрепление отсутствует
7855	515233.12	3298442.64	Картометрический метод	5.0	Закрепление отсутствует
7856	515229.10	3298437.33	Картометрический метод	5.0	Закрепление отсутствует
7857	515225.84	3298432.64	Картометрический метод	5.0	Закрепление отсутствует
7858	515224.70	3298429.68	Картометрический метод	5.0	Закрепление отсутствует
7859	515224.62	3298427.71	Картометрический метод	5.0	Закрепление отсутствует
7860	515224.02	3298426.57	Картометрический метод	5.0	Закрепление отсутствует

2. Сведения о характерных точках границ объекта

Обозначение характерных точек границ	Координаты, м		Метод определения координат характерной точки	Средняя квадратическая погрешность положения характерной точки (M _t), м	Описание обозначения точки на местности (при наличии)
	X	Y			
1	2	3	4	5	6
7861	515221.21	3298422.10	Картометрический метод	5.0	Закрепление отсутствует
7862	515215.77	3298414.78	Картометрический метод	5.0	Закрепление отсутствует
7863	515214.17	3298412.88	Картометрический метод	5.0	Закрепление отсутствует
7864	515212.51	3298411.97	Картометрический метод	5.0	Закрепление отсутствует
7865	515209.63	3298410.00	Картометрический метод	5.0	Закрепление отсутствует
7866	515207.74	3298407.73	Картометрический метод	5.0	Закрепление отсутствует
7867	515204.05	3298401.39	Картометрический метод	5.0	Закрепление отсутствует
7868	515200.41	3298396.08	Картометрический метод	5.0	Закрепление отсутствует
7869	515191.91	3298384.18	Картометрический метод	5.0	Закрепление отсутствует
7870	515187.39	3298377.62	Картометрический метод	5.0	Закрепление отсутствует
7871	515185.04	3298375.34	Картометрический метод	5.0	Закрепление отсутствует
7872	515180.87	3298371.86	Картометрический метод	5.0	Закрепление отсутствует
7873	515171.54	3298362.08	Картометрический метод	5.0	Закрепление отсутствует
7874	515164.75	3298354.31	Картометрический метод	5.0	Закрепление отсутствует
7875	515160.67	3298349.46	Картометрический метод	5.0	Закрепление отсутствует
7876	515157.25	3298346.13	Картометрический метод	5.0	Закрепление отсутствует
7877	515150.37	3298340.38	Картометрический метод	5.0	Закрепление отсутствует
7878	515147.18	3298338.11	Картометрический метод	5.0	Закрепление отсутствует
7879	515144.15	3298334.69	Картометрический метод	5.0	Закрепление отсутствует
7880	515141.37	3298332.66	Картометрический метод	5.0	Закрепление отсутствует
7881	515138.11	3298329.86	Картометрический метод	5.0	Закрепление отсутствует
7882	515134.39	3298325.77	Картометрический метод	5.0	Закрепление отсутствует
7883	515132.42	3298323.87	Картометрический метод	5.0	Закрепление отсутствует
7884	515128.58	3298321.01	Картометрический метод	5.0	Закрепление отсутствует
7885	515122.58	3298315.32	Картометрический метод	5.0	Закрепление отсутствует

2. Сведения о характерных точках границ объекта

Обозначение характерных точек границ	Координаты, м		Метод определения координат характерной точки	Средняя квадратическая погрешность положения характерной точки (M _t), м	Описание обозначения точки на местности (при наличии)
	X	Y			
1	2	3	4	5	6
7886	515116.82	3298309.11	Картометрический метод	5.0	Закрепление отсутствует
7887	515108.68	3298298.91	Картометрический метод	5.0	Закрепление отсутствует
7888	515104.73	3298292.09	Картометрический метод	5.0	Закрепление отсутствует
7889	515100.64	3298284.81	Картометрический метод	5.0	Закрепление отсутствует
7890	515099.43	3298282.01	Картометрический метод	5.0	Закрепление отсутствует
7891	515097.79	3298279.08	Картометрический метод	5.0	Закрепление отсутствует
7892	515095.82	3298276.05	Картометрический метод	5.0	Закрепление отсутствует
7893	515091.95	3298271.81	Картометрический метод	5.0	Закрепление отсутствует
7894	515084.97	3298264.83	Картометрический метод	5.0	Закрепление отсутствует
7895	515077.93	3298257.34	Картометрический метод	5.0	Закрепление отсутствует
7896	515075.42	3298254.31	Картометрический метод	5.0	Закрепление отсутствует
7897	515073.15	3298252.41	Картометрический метод	5.0	Закрепление отсутствует
7898	515068.99	3298248.78	Картометрический метод	5.0	Закрепление отсутствует
7899	515066.66	3298245.69	Картометрический метод	5.0	Закрепление отсутствует
7900	515061.13	3298239.77	Картометрический метод	5.0	Закрепление отсутствует
7901	515057.97	3298236.16	Картометрический метод	5.0	Закрепление отсутствует
7902	515053.50	3298231.31	Картометрический метод	5.0	Закрепление отсутствует
7903	515050.54	3298228.88	Картометрический метод	5.0	Закрепление отсутствует
7904	515045.61	3298226.08	Картометрический метод	5.0	Закрепление отсутствует
7905	515040.83	3298224.86	Картометрический метод	5.0	Закрепление отсутствует
7906	515038.80	3298224.12	Картометрический метод	5.0	Закрепление отсутствует
7907	515037.97	3298223.36	Картометрический метод	5.0	Закрепление отсутствует
7908	515038.04	3298222.98	Картометрический метод	5.0	Закрепление отсутствует
7909	515039.18	3298222.53	Картометрический метод	5.0	Закрепление отсутствует
7910	515040.93	3298222.22	Картометрический метод	5.0	Закрепление отсутствует

2. Сведения о характерных точках границ объекта

Обозначение характерных точек границ	Координаты, м		Метод определения координат характерной точки	Средняя квадратическая погрешность положения характерной точки (M _t), м	Описание обозначения точки на местности (при наличии)
	X	Y			
1	2	3	4	5	6
7911	515041.38	3298221.69	Картометрический метод	5.0	Закрепление отсутствует
7912	515041.08	3298220.78	Картометрический метод	5.0	Закрепление отсутствует
7913	515038.19	3298217.60	Картометрический метод	5.0	Закрепление отсутствует
7914	515028.35	3298208.97	Картометрический метод	5.0	Закрепление отсутствует
7915	515023.87	3298204.20	Картометрический метод	5.0	Закрепление отсутствует
7916	515022.06	3298202.76	Картометрический метод	5.0	Закрепление отсутствует
7917	515018.73	3298201.47	Картометрический метод	5.0	Закрепление отсутствует
7918	515014.21	3298199.89	Картометрический метод	5.0	Закрепление отсутствует
7919	515010.64	3298197.54	Картометрический метод	5.0	Закрепление отсутствует
7920	515005.79	3298195.12	Картометрический метод	5.0	Закрепление отсутствует
7921	515000.21	3298192.78	Картометрический метод	5.0	Закрепление отсутствует
7922	514998.39	3298191.27	Картометрический метод	5.0	Закрепление отсутствует
7923	514997.56	3298189.98	Картометрический метод	5.0	Закрепление отсутствует
7924	514997.41	3298187.63	Картометрический метод	5.0	Закрепление отсутствует
7925	514997.33	3298186.27	Картометрический метод	5.0	Закрепление отсутствует
7926	514996.72	3298185.05	Картометрический метод	5.0	Закрепление отсутствует
7927	514992.63	3298180.66	Картометрический метод	5.0	Закрепление отсутствует
7928	514990.90	3298177.41	Картометрический метод	5.0	Закрепление отсутствует
7929	514989.76	3298175.14	Картометрический метод	5.0	Закрепление отсутствует
7930	514988.17	3298174.00	Картометрический метод	5.0	Закрепление отсутствует
7931	514984.98	3298173.17	Картометрический метод	5.0	Закрепление отсутствует
7932	514981.18	3298171.80	Картометрический метод	5.0	Закрепление отсутствует
7933	514978.94	3298170.46	Картометрический метод	5.0	Закрепление отсутствует
7934	514976.74	3298168.03	Картометрический метод	5.0	Закрепление отсутствует
7935	514972.66	3298164.47	Картометрический метод	5.0	Закрепление отсутствует

2. Сведения о характерных точках границ объекта

Обозначение характерных точек границ	Координаты, м		Метод определения координат характерной точки	Средняя квадратическая погрешность положения характерной точки (M _t), м	Описание обозначения точки на местности (при наличии)
	X	Y			
1	2	3	4	5	6
7936	514971.37	3298162.50	Картометрический метод	5.0	Закрепление отсутствует
7937	514969.78	3298159.70	Картометрический метод	5.0	Закрепление отсутствует
7938	514965.23	3298155.30	Картометрический метод	5.0	Закрепление отсутствует
7939	514958.55	3298150.22	Картометрический метод	5.0	Закрепление отсутствует
7940	514951.15	3298145.46	Картометрический метод	5.0	Закрепление отсутствует
7941	514943.79	3298140.92	Картометрический метод	5.0	Закрепление отсутствует
7942	514935.02	3298135.25	Картометрический метод	5.0	Закрепление отсутствует
7943	514931.30	3298132.90	Картометрический метод	5.0	Закрепление отсутствует
7944	514926.99	3298131.01	Картометрический метод	5.0	Закрепление отсутствует
7945	514920.49	3298128.37	Картометрический метод	5.0	Закрепление отсутствует
7946	514912.23	3298124.12	Картометрический метод	5.0	Закрепление отсутствует
7947	514910.72	3298123.41	Картометрический метод	5.0	Закрепление отсутствует
7948	514907.10	3298121.71	Картометрический метод	5.0	Закрепление отсутствует
7949	514901.64	3298119.97	Картометрический метод	5.0	Закрепление отсутствует
7950	514897.01	3298117.46	Картометрический метод	5.0	Закрепление отсутствует
7951	514893.98	3298115.95	Картометрический метод	5.0	Закрепление отсутствует
7952	514892.00	3298115.49	Картометрический метод	5.0	Закрепление отсутствует
7953	514887.34	3298115.80	Картометрический метод	5.0	Закрепление отсутствует
7954	514884.46	3298115.49	Картометрический метод	5.0	Закрепление отсутствует
7955	514882.27	3298114.58	Картометрический метод	5.0	Закрепление отсутствует
7956	514879.01	3298113.60	Картометрический метод	5.0	Закрепление отсутствует
7957	514875.82	3298112.31	Картометрический метод	5.0	Закрепление отсутствует
7958	514864.41	3298107.01	Картометрический метод	5.0	Закрепление отсутствует
7959	514858.42	3298104.89	Картометрический метод	5.0	Закрепление отсутствует
7960	514850.68	3298102.31	Картометрический метод	5.0	Закрепление отсутствует

2. Сведения о характерных точках границ объекта

Обозначение характерных точек границ	Координаты, м		Метод определения координат характерной точки	Средняя квадратическая погрешность положения характерной точки (M _t), м	Описание обозначения точки на местности (при наличии)
	X	Y			
1	2	3	4	5	6
7961	514844.04	3298100.66	Картометрический метод	5.0	Закрепление отсутствует
7962	514837.13	3298097.71	Картометрический метод	5.0	Закрепление отсутствует
7963	514829.94	3298093.76	Картометрический метод	5.0	Закрепление отсутствует
7964	514825.29	3298091.20	Картометрический метод	5.0	Закрепление отсутствует
7965	514822.11	3298088.62	Картометрический метод	5.0	Закрепление отсутствует
7966	514818.69	3298087.03	Картометрический метод	5.0	Закрепление отсутствует
7967	514815.59	3298085.21	Картометрический метод	5.0	Закрепление отсутствует
7968	514811.93	3298083.20	Картометрический метод	5.0	Закрепление отсутствует
7969	514808.36	3298078.04	Картометрический метод	5.0	Закрепление отсутствует
7970	514805.32	3298072.88	Картометрический метод	5.0	Закрепление отсутствует
7971	514802.66	3298063.31	Картометрический метод	5.0	Закрепление отсутствует
7972	514801.14	3298059.21	Картометрический метод	5.0	Закрепление отсутствует
7973	514797.67	3298052.89	Картометрический метод	5.0	Закрепление отсутствует
7974	514793.11	3298040.81	Картометрический метод	5.0	Закрепление отсутствует
7975	514788.64	3298029.20	Картометрический метод	5.0	Закрепление отсутствует
7976	514786.82	3298021.60	Картометрический метод	5.0	Закрепление отсутствует
7977	514786.59	3298013.94	Картометрический метод	5.0	Закрепление отсутствует
7978	514786.80	3298006.54	Картометрический метод	5.0	Закрепление отсутствует
7979	514788.39	3297996.37	Картометрический метод	5.0	Закрепление отсутствует
7980	514789.82	3297988.85	Картометрический метод	5.0	Закрепление отсутствует
7981	514791.04	3297986.19	Картометрический метод	5.0	Закрепление отсутствует
7982	514792.10	3297984.98	Картометрический метод	5.0	Закрепление отсутствует
7983	514792.86	3297983.84	Картометрический метод	5.0	Закрепление отсутствует
7984	514793.77	3297981.41	Картометрический метод	5.0	Закрепление отсутствует
7985	514794.23	3297977.61	Картометрический метод	5.0	Закрепление отсутствует

2. Сведения о характерных точках границ объекта

Обозначение характерных точек границ	Координаты, м		Метод определения координат характерной точки	Средняя квадратическая погрешность положения характерной точки (M _t), м	Описание обозначения точки на местности (при наличии)
	X	Y			
1	2	3	4	5	6
7986	514794.60	3297973.64	Картометрический метод	5.0	Закрепление отсутствует
7987	514794.91	3297972.20	Картометрический метод	5.0	Закрепление отсутствует
7988	514796.12	3297970.91	Картометрический метод	5.0	Закрепление отсутствует
7989	514796.80	3297970.00	Картометрический метод	5.0	Закрепление отсутствует
7990	514797.11	3297966.28	Картометрический метод	5.0	Закрепление отсутствует
7991	514797.03	3297957.54	Картометрический метод	5.0	Закрепление отсутствует
7992	514796.05	3297949.12	Картометрический метод	5.0	Закрепление отсутствует
7993	514796.50	3297942.66	Картометрический метод	5.0	Закрепление отсутствует
7994	514797.72	3297937.42	Картометрический метод	5.0	Закрепление отсутствует
7995	514798.17	3297933.09	Картометрический метод	5.0	Закрепление отсутствует
7996	514797.71	3297923.90	Картометрический метод	5.0	Закрепление отсутствует
7997	514798.00	3297920.00	Картометрический метод	5.0	Закрепление отсутствует
7998	514798.32	3297915.70	Картометрический метод	5.0	Закрепление отсутствует
7999	514798.56	3297902.11	Картометрический метод	5.0	Закрепление отсутствует
8000	514797.86	3297895.12	Картометрический метод	5.0	Закрепление отсутствует
8001	514796.90	3297891.82	Картометрический метод	5.0	Закрепление отсутствует
8002	514792.79	3297880.74	Картометрический метод	5.0	Закрепление отсутствует
8003	514789.98	3297873.75	Картометрический метод	5.0	Закрепление отсутствует
8004	514787.03	3297866.39	Картометрический метод	5.0	Закрепление отсутствует
8005	514785.36	3297863.73	Картометрический метод	5.0	Закрепление отсутствует
8006	514781.98	3297858.90	Картометрический метод	5.0	Закрепление отсутствует
8007	514771.34	3297847.13	Картометрический метод	5.0	Закрепление отсутствует
8008	514766.05	3297839.34	Картометрический метод	5.0	Закрепление отсутствует
8009	514759.06	3297832.51	Картометрический метод	5.0	Закрепление отсутствует
8010	514755.87	3297827.95	Картометрический метод	5.0	Закрепление отсутствует

2. Сведения о характерных точках границ объекта					
Обозначение характерных точек границ	Координаты, м		Метод определения координат характерной точки	Средняя квадратическая погрешность положения характерной точки (M _t), м	Описание обозначения точки на местности (при наличии)
	X	Y			
1	2	3	4	5	6
8011	514755.42	3297825.90	Картометрический метод	5.0	Закрепление отсутствует
8012	514754.66	3297824.23	Картометрический метод	5.0	Закрепление отсутствует
8013	514751.85	3297820.66	Картометрический метод	5.0	Закрепление отсутствует
8014	514748.67	3297816.36	Картометрический метод	5.0	Закрепление отсутствует
8015	514743.89	3297811.50	Картометрический метод	5.0	Закрепление отсутствует
8016	514742.22	3297808.46	Картометрический метод	5.0	Закрепление отсутствует
8017	514740.48	3297803.30	Картометрический метод	5.0	Закрепление отсутствует
8018	514737.13	3297796.09	Картометрический метод	5.0	Закрепление отсутствует
8019	514736.30	3297794.26	Картометрический метод	5.0	Закрепление отсутствует
8020	514732.65	3297790.62	Картометрический метод	5.0	Закрепление отсутствует
8021	514731.53	3297789.01	Картометрический метод	5.0	Закрепление отсутствует
8022	514730.09	3297783.92	Картометрический метод	5.0	Закрепление отсутствует
8023	514727.66	3297776.10	Картометрический метод	5.0	Закрепление отсутствует
8024	514727.96	3297774.73	Картометрический метод	5.0	Закрепление отсутствует
8025	514729.33	3297773.52	Картометрический метод	5.0	Закрепление отсутствует
8026	514730.69	3297772.08	Картометрический метод	5.0	Закрепление отсутствует
8027	514731.07	3297769.27	Картометрический метод	5.0	Закрепление отсутствует
8028	514729.18	3297761.45	Картометрический метод	5.0	Закрепление отсутствует
8029	514727.81	3297755.07	Картометрический метод	5.0	Закрепление отсутствует
8030	514727.58	3297750.74	Картометрический метод	5.0	Закрепление отсутствует
8031	514727.23	3297747.75	Картометрический метод	5.0	Закрепление отсутствует
8032	514724.34	3297741.68	Картометрический метод	5.0	Закрепление отсутствует
8033	514721.53	3297735.45	Картометрический метод	5.0	Закрепление отсутствует
8034	514720.70	3297729.60	Картометрический метод	5.0	Закрепление отсутствует
8035	514721.00	3297724.36	Картометрический метод	5.0	Закрепление отсутствует

2. Сведения о характерных точках границ объекта

Обозначение характерных точек границ	Координаты, м		Метод определения координат характерной точки	Средняя квадратическая погрешность положения характерной точки (M _t), м	Описание обозначения точки на местности (при наличии)
	X	Y			
1	2	3	4	5	6
8036	514720.39	3297715.74	Картометрический метод	5.0	Закрепление отсутствует
8037	514719.78	3297709.29	Картометрический метод	5.0	Закрепление отсутствует
8038	514718.65	3297701.85	Картометрический метод	5.0	Закрепление отсутствует
8039	514717.13	3297693.60	Картометрический метод	5.0	Закрепление отсутствует
8040	514717.13	3297689.19	Картометрический метод	5.0	Закрепление отсутствует
8041	514717.51	3297686.31	Картометрический метод	5.0	Закрепление отсутствует
8042	514716.97	3297681.75	Картометрический метод	5.0	Закрепление отсутствует
8043	514715.53	3297675.98	Картометрический метод	5.0	Закрепление отсутствует
8044	514715.52	3297675.92	Картометрический метод	5.0	Закрепление отсутствует
8045	514714.32	3297667.75	Картометрический метод	5.0	Закрепление отсутствует
8046	514714.01	3297665.02	Картометрический метод	5.0	Закрепление отсутствует
8047	514713.18	3297661.98	Картометрический метод	5.0	Закрепление отсутствует
8048	514712.11	3297657.80	Картометрический метод	5.0	Закрепление отсутствует
8049	514712.11	3297654.24	Картометрический метод	5.0	Закрепление отсутствует
8050	514711.73	3297649.53	Картометрический метод	5.0	Закрепление отсутствует
8051	514709.61	3297641.40	Картометрический метод	5.0	Закрепление отсутствует
8052	514707.40	3297634.57	Картометрический метод	5.0	Закрепление отсутствует
8053	514705.84	3297629.39	Картометрический метод	5.0	Закрепление отсутствует
8054	514702.03	3297620.58	Картометрический метод	5.0	Закрепление отсутствует
8055	514700.66	3297615.87	Картометрический метод	5.0	Закрепление отсутствует
8056	514699.75	3297612.38	Картометрический метод	5.0	Закрепление отсутствует
8057	514699.60	3297612.00	Картометрический метод	5.0	Закрепление отсутствует
8058	514698.54	3297610.93	Картометрический метод	5.0	Закрепление отсутствует
8059	514696.64	3297610.02	Картометрический метод	5.0	Закрепление отсутствует
8060	514694.84	3297609.20	Картометрический метод	5.0	Закрепление отсутствует

2. Сведения о характерных точках границ объекта

Обозначение характерных точек границ	Координаты, м		Метод определения координат характерной точки	Средняя квадратическая погрешность положения характерной точки (M _t), м	Описание обозначения точки на местности (при наличии)
	X	Y			
1	2	3	4	5	6
8061	514690.36	3297604.72	Картометрический метод	5.0	Закрепление отсутствует
8062	514686.63	3297599.94	Картометрический метод	5.0	Закрепление отсутствует
8063	514685.80	3297596.90	Картометрический метод	5.0	Закрепление отсутствует
8064	514685.19	3297592.88	Картометрический метод	5.0	Закрепление отсутствует
8065	514683.59	3297589.69	Картометрический метод	5.0	Закрепление отсутствует
8066	514681.93	3297586.76	Картометрический метод	5.0	Закрепление отсутствует
8067	514680.87	3297583.80	Картометрический метод	5.0	Закрепление отсутствует
8068	514679.65	3297578.94	Картометрический метод	5.0	Закрепление отсутствует
8069	514678.28	3297571.42	Картометрический метод	5.0	Закрепление отсутствует
8070	514677.16	3297564.85	Картометрический метод	5.0	Закрепление отсутствует
8071	514674.50	3297555.67	Картометрический метод	5.0	Закрепление отсутствует
8072	514672.98	3297549.97	Картометрический метод	5.0	Закрепление отсутствует
8073	514672.22	3297544.66	Картометрический метод	5.0	Закрепление отсутствует
8074	514669.33	3297535.16	Картометрический метод	5.0	Закрепление отсутствует
8075	514666.71	3297528.14	Картометрический метод	5.0	Закрепление отсутствует
8076	514663.60	3297521.69	Картометрический метод	5.0	Закрепление отсутствует
8077	514662.53	3297517.13	Картометрический метод	5.0	Закрепление отсутствует
8078	514661.70	3297510.68	Картометрический метод	5.0	Закрепление отсутствует
8079	514661.17	3297506.35	Картометрический метод	5.0	Закрепление отсутствует
8080	514660.26	3297504.07	Картометрический метод	5.0	Закрепление отсутствует
8081	514654.40	3297491.22	Картометрический метод	5.0	Закрепление отсутствует
8082	514647.73	3297475.66	Картометрический метод	5.0	Закрепление отсутствует
8083	514640.93	3297462.70	Картометрический метод	5.0	Закрепление отсутствует
8084	514634.47	3297451.69	Картометрический метод	5.0	Закрепление отсутствует
8085	514624.65	3297437.81	Картометрический метод	5.0	Закрепление отсутствует

2. Сведения о характерных точках границ объекта

Обозначение характерных точек границ	Координаты, м		Метод определения координат характерной точки	Средняя квадратическая погрешность положения характерной точки (M _t), м	Описание обозначения точки на местности (при наличии)
	X	Y			
1	2	3	4	5	6
8086	514623.87	3297436.70	Картометрический метод	5.0	Закрепление отсутствует
8087	514615.44	3297425.24	Картометрический метод	5.0	Закрепление отсутствует
8088	514607.07	3297410.13	Картометрический метод	5.0	Закрепление отсутствует
8089	514605.34	3297407.80	Картометрический метод	5.0	Закрепление отсутствует
8090	514600.34	3297402.34	Картометрический метод	5.0	Закрепление отсутствует
8091	514595.63	3297396.49	Картометрический метод	5.0	Закрепление отсутствует
8092	514589.58	3297385.82	Картометрический метод	5.0	Закрепление отсутствует
8093	514583.58	3297374.36	Картометрический метод	5.0	Закрепление отсутствует
8094	514578.33	3297365.84	Картометрический метод	5.0	Закрепление отсутствует
8095	514573.87	3297358.61	Картометрический метод	5.0	Закрепление отсутствует
8096	514568.03	3297347.91	Картометрический метод	5.0	Закрепление отсутствует
8097	514560.35	3297330.06	Картометрический метод	5.0	Закрепление отсутствует
8098	514555.00	3297319.84	Картометрический метод	5.0	Закрепление отсутствует
8099	514550.45	3297309.75	Картометрический метод	5.0	Закрепление отсутствует
8100	514545.58	3297298.13	Картометрический метод	5.0	Закрепление отсутствует
8101	514542.24	3297288.41	Картометрический метод	5.0	Закрепление отсутствует
8102	514538.86	3297276.40	Картометрический метод	5.0	Закрепление отсутствует
8103	514536.43	3297264.93	Картометрический метод	5.0	Закрепление отсутствует
8104	514534.46	3297248.66	Картометрический метод	5.0	Закрепление отсутствует
8105	514533.16	3297236.59	Картометрический метод	5.0	Закрепление отсутствует
8106	514532.48	3297220.79	Картометрический метод	5.0	Закрепление отсутствует
8107	514531.57	3297205.20	Картометрический метод	5.0	Закрепление отсутствует
8108	514532.48	3297190.24	Картометрический метод	5.0	Закрепление отсутствует
8109	514534.91	3297175.40	Картометрический метод	5.0	Закрепление отсутствует
8110	514537.49	3297161.43	Картометрический метод	5.0	Закрепление отсутствует

2. Сведения о характерных точках границ объекта

Обозначение характерных точек границ	Координаты, м		Метод определения координат характерной точки	Средняя квадратическая погрешность положения характерной точки (M _t), м	Описание обозначения точки на местности (при наличии)
	X	Y			
1	2	3	4	5	6
8111	514540.41	3297150.01	Картометрический метод	5.0	Закрепление отсутствует
8112	514545.88	3297136.88	Картометрический метод	5.0	Закрепление отсутствует
8113	514552.56	3297123.89	Картометрический метод	5.0	Закрепление отсутствует
8114	514559.16	3297113.34	Картометрический метод	5.0	Закрепление отсутствует
8115	514565.06	3297105.87	Картометрический метод	5.0	Закрепление отсутствует
8116	514572.58	3297096.23	Картометрический метод	5.0	Закрепление отсутствует
8117	514581.44	3297082.21	Картометрический метод	5.0	Закрепление отсутствует
8118	514589.41	3297071.05	Картометрический метод	5.0	Закрепление отсутствует
8119	514596.78	3297058.75	Картометрический метод	5.0	Закрепление отсутствует
8120	514600.25	3297052.11	Картометрический метод	5.0	Закрепление отсутствует
8121	514601.92	3297047.63	Картометрический метод	5.0	Закрепление отсутствует
8122	514605.03	3297040.64	Картометрический метод	5.0	Закрепление отсутствует
8123	514609.13	3297029.18	Картометрический метод	5.0	Закрепление отсутствует
8124	514610.19	3297022.57	Картометрический метод	5.0	Закрепление отсутствует
8125	514610.34	3297014.66	Картометрический метод	5.0	Закрепление отсутствует
8126	514611.18	3297009.42	Картометрический метод	5.0	Закрепление отсутствует
8127	514612.56	3297000.46	Картометрический метод	5.0	Закрепление отсутствует
8128	514613.99	3296989.27	Картометрический метод	5.0	Закрепление отсутствует
8129	514614.60	3296981.60	Картометрический метод	5.0	Закрепление отсутствует
8130	514614.37	3296975.07	Картометрический метод	5.0	Закрепление отсутствует
8131	514613.31	3296963.37	Картометрический метод	5.0	Закрепление отсутствует
8132	514611.11	3296950.98	Картометрический метод	5.0	Закрепление отсутствует
8133	514610.28	3296942.39	Картометрический метод	5.0	Закрепление отсутствует
8134	514609.60	3296936.09	Картометрический метод	5.0	Закрепление отсутствует
8135	514608.46	3296933.21	Картометрический метод	5.0	Закрепление отсутствует

2. Сведения о характерных точках границ объекта

Обозначение характерных точек границ	Координаты, м		Метод определения координат характерной точки	Средняя квадратическая погрешность положения характерной точки (M _t), м	Описание обозначения точки на местности (при наличии)
	X	Y			
1	2	3	4	5	6
8136	514605.95	3296927.66	Картометрический метод	5.0	Закрепление отсутствует
8137	514605.50	3296923.98	Картометрический метод	5.0	Закрепление отсутствует
8138	514605.42	3296913.58	Картометрический метод	5.0	Закрепление отсутствует
8139	514605.65	3296897.94	Картометрический метод	5.0	Закрепление отсутствует
8140	514605.26	3296890.54	Картометрический метод	5.0	Закрепление отсутствует
8141	514605.64	3296884.76	Картометрический метод	5.0	Закрепление отсутствует
8142	514605.87	3296880.36	Картометрический метод	5.0	Закрепление отсутствует
8143	514606.48	3296877.40	Картометрический метод	5.0	Закрепление отсутствует
8144	514606.33	3296875.20	Картометрический метод	5.0	Закрепление отсутствует
8145	514605.87	3296873.53	Картометрический метод	5.0	Закрепление отсутствует
8146	514604.96	3296872.31	Картометрический метод	5.0	Закрепление отсутствует
8147	514603.97	3296870.11	Картометрический метод	5.0	Закрепление отсутствует
8148	514603.14	3296859.63	Картометрический метод	5.0	Закрепление отсутствует
8149	514601.55	3296848.77	Картометрический метод	5.0	Закрепление отсутствует
8150	514599.65	3296842.30	Картометрический метод	5.0	Закрепление отсутствует
8151	514597.98	3296835.54	Картометрический метод	5.0	Закрепление отсутствует
8152	514597.98	3296832.05	Картометрический метод	5.0	Закрепление отсутствует
8153	514598.66	3296829.17	Картометрический метод	5.0	Закрепление отсутствует
8154	514598.81	3296826.36	Картометрический метод	5.0	Закрепление отсутствует
8155	514598.28	3296822.64	Картометрический метод	5.0	Закрепление отсутствует
8156	514596.61	3296819.03	Картометрический метод	5.0	Закрепление отсутствует
8157	514595.85	3296812.12	Картометрический метод	5.0	Закрепление отсутствует
8158	514596.76	3296805.67	Картометрический метод	5.0	Закрепление отсутствует
8159	514598.89	3296798.61	Картометрический метод	5.0	Закрепление отсутствует
8160	514602.83	3296790.48	Картометрический метод	5.0	Закрепление отсутствует

2. Сведения о характерных точках границ объекта

Обозначение характерных точек границ	Координаты, м		Метод определения координат характерной точки	Средняя квадратическая погрешность положения характерной точки (M _t), м	Описание обозначения точки на местности (при наличии)
	X	Y			
1	2	3	4	5	6
8161	514606.93	3296783.50	Картометрический метод	5.0	Закрепление отсутствует
8162	514611.98	3296778.06	Картометрический метод	5.0	Закрепление отсутствует
8163	514616.24	3296774.19	Картометрический метод	5.0	Закрепление отсутствует
8164	514619.81	3296771.69	Картометрический метод	5.0	Закрепление отсутствует
8165	514627.03	3296768.34	Картометрический метод	5.0	Закрепление отсутствует
8166	514630.15	3296766.46	Картометрический метод	5.0	Закрепление отсутствует
8167	514639.20	3296775.00	Картометрический метод	5.0	Закрепление отсутствует
8168	514628.89	3296782.14	Картометрический метод	5.0	Закрепление отсутствует
8169	514624.35	3296790.87	Картометрический метод	5.0	Закрепление отсутствует
8170	514621.07	3296809.68	Картометрический метод	5.0	Закрепление отсутствует
8171	514618.75	3296841.36	Картометрический метод	5.0	Закрепление отсутствует
8172	514622.04	3296868.67	Картометрический метод	5.0	Закрепление отсутствует
8173	514628.16	3296898.02	Картометрический метод	5.0	Закрепление отсутствует
8174	514645.53	3296891.53	Картометрический метод	5.0	Закрепление отсутствует
8175	514655.72	3296887.16	Картометрический метод	5.0	Закрепление отсутствует
8176	514657.60	3296891.75	Картометрический метод	5.0	Закрепление отсутствует
8177	514661.87	3296905.75	Картометрический метод	5.0	Закрепление отсутствует
8178	514713.30	3296887.72	Картометрический метод	5.0	Закрепление отсутствует
8179	514760.89	3296824.19	Картометрический метод	5.0	Закрепление отсутствует
8180	514791.45	3296817.17	Картометрический метод	5.0	Закрепление отсутствует
8181	514779.70	3296769.88	Картометрический метод	5.0	Закрепление отсутствует
8182	514776.86	3296761.94	Картометрический метод	5.0	Закрепление отсутствует
8183	514829.89	3296747.87	Картометрический метод	5.0	Закрепление отсутствует
8184	514832.02	3296756.61	Картометрический метод	5.0	Закрепление отсутствует
8185	514832.52	3296759.31	Картометрический метод	5.0	Закрепление отсутствует

2. Сведения о характерных точках границ объекта					
Обозначение характерных точек границ	Координаты, м		Метод определения координат характерной точки	Средняя квадратическая погрешность положения характерной точки (M _t), м	Описание обозначения точки на местности (при наличии)
	X	Y			
1	2	3	4	5	6
8186	514838.87	3296789.36	Картометрический метод	5.0	Закрепление отсутствует
8187	514886.46	3296779.51	Картометрический метод	5.0	Закрепление отсутствует
8188	514880.44	3296756.47	Картометрический метод	5.0	Закрепление отсутствует
8189	514878.42	3296747.70	Картометрический метод	5.0	Закрепление отсутствует
8190	514894.70	3296750.01	Картометрический метод	5.0	Закрепление отсутствует
8191	514914.43	3296749.24	Картометрический метод	5.0	Закрепление отсутствует
8192	514933.65	3296747.22	Картометрический метод	5.0	Закрепление отсутствует
8193	514934.98	3296746.63	Картометрический метод	5.0	Закрепление отсутствует
8194	514937.59	3296758.36	Картометрический метод	5.0	Закрепление отсутствует
8195	514941.72	3296760.02	Картометрический метод	5.0	Закрепление отсутствует
8196	514963.19	3296858.10	Картометрический метод	5.0	Закрепление отсутствует
8197	514961.74	3296861.11	Картометрический метод	5.0	Закрепление отсутствует
8198	514962.67	3296865.25	Картометрический метод	5.0	Закрепление отсутствует
8199	514965.20	3296866.79	Картометрический метод	5.0	Закрепление отсутствует
8200	514966.87	3296874.40	Картометрический метод	5.0	Закрепление отсутствует
8201	514963.94	3296879.25	Картометрический метод	5.0	Закрепление отсутствует
8202	514890.92	3296859.67	Картометрический метод	5.0	Закрепление отсутствует
8203	514877.32	3296862.28	Картометрический метод	5.0	Закрепление отсутствует
8204	514871.54	3296857.86	Картометрический метод	5.0	Закрепление отсутствует
8205	514789.10	3296868.49	Картометрический метод	5.0	Закрепление отсутствует
8206	514792.31	3296886.93	Картометрический метод	5.0	Закрепление отсутствует
8207	514742.44	3296897.96	Картометрический метод	5.0	Закрепление отсутствует
8208	514742.59	3296904.96	Картометрический метод	5.0	Закрепление отсутствует
8209	514740.95	3296911.22	Картометрический метод	5.0	Закрепление отсутствует
8210	514736.92	3296914.51	Картометрический метод	5.0	Закрепление отсутствует

2. Сведения о характерных точках границ объекта

Обозначение характерных точек границ	Координаты, м		Метод определения координат характерной точки	Средняя квадратическая погрешность положения характерной точки (M _t), м	Описание обозначения точки на местности (при наличии)
	X	Y			
1	2	3	4	5	6
8211	514724.70	3296919.72	Картометрический метод	5.0	Закрепление отсутствует
8212	514714.86	3296923.89	Картометрический метод	5.0	Закрепление отсутствует
8213	514713.81	3296925.68	Картометрический метод	5.0	Закрепление отсутствует
8214	514714.27	3296927.17	Картометрический метод	5.0	Закрепление отсутствует
8215	514716.50	3296930.15	Картометрический метод	5.0	Закрепление отсутствует
8216	514717.63	3296932.52	Картометрический метод	5.0	Закрепление отсутствует
8217	514715.31	3296947.73	Картометрический метод	5.0	Закрепление отсутствует
8218	514713.81	3296953.99	Картометрический метод	5.0	Закрепление отсутствует
8219	514711.42	3296958.84	Картометрический метод	5.0	Закрепление отсутствует
8220	514711.42	3296962.11	Картометрический метод	5.0	Закрепление отсутствует
8221	514712.76	3296965.10	Картометрический метод	5.0	Закрепление отсутствует
8222	514718.44	3296970.16	Картометрический метод	5.0	Закрепление отсутствует
8223	514734.24	3296978.96	Картометрический метод	5.0	Закрепление отсутствует
8224	514741.54	3297003.84	Картометрический метод	5.0	Закрепление отсутствует
8225	514740.95	3297006.07	Картометрический метод	5.0	Закрепление отсутствует
8226	514739.46	3297006.97	Картометрический метод	5.0	Закрепление отсутствует
8227	514737.67	3297006.82	Картометрический метод	5.0	Закрепление отсутствует
8228	514727.53	3297000.12	Картометрический метод	5.0	Закрепление отсутствует
8229	514723.45	3296994.75	Картометрический метод	5.0	Закрепление отсутствует
8230	514721.72	3296989.53	Картометрический метод	5.0	Закрепление отсутствует
8231	514698.75	3296963.46	Картометрический метод	5.0	Закрепление отсутствует
8232	514694.90	3296921.76	Картометрический метод	5.0	Закрепление отсутствует
8233	514689.42	3296912.90	Картометрический метод	5.0	Закрепление отсутствует
8234	514686.46	3296905.09	Картометрический метод	5.0	Закрепление отсутствует
8235	514663.84	3296913.28	Картометрический метод	5.0	Закрепление отсутствует

2. Сведения о характерных точках границ объекта

Обозначение характерных точек границ	Координаты, м		Метод определения координат характерной точки	Средняя квадратическая погрешность положения характерной точки (M _t), м	Описание обозначения точки на местности (при наличии)
	X	Y			
1	2	3	4	5	6
8236	514657.44	3296916.48	Картометрический метод	5.0	Закрепление отсутствует
8237	514652.84	3296920.19	Картометрический метод	5.0	Закрепление отсутствует
8238	514649.50	3296924.21	Картометрический метод	5.0	Закрепление отсутствует
8239	514648.53	3296927.56	Картометрический метод	5.0	Закрепление отсутствует
8240	514648.23	3296941.81	Картометрический метод	5.0	Закрепление отсутствует
8241	514637.32	3296942.42	Картометрический метод	5.0	Закрепление отсутствует
8242	514634.94	3296942.25	Картометрический метод	5.0	Закрепление отсутствует
8243	514632.22	3296970.30	Картометрический метод	5.0	Закрепление отсутствует
8244	514627.86	3296979.87	Картометрический метод	5.0	Закрепление отсутствует
8245	514625.37	3296990.07	Картометрический метод	5.0	Закрепление отсутствует
8246	514621.52	3297011.38	Картометрический метод	5.0	Закрепление отсутствует
8247	514617.44	3297029.74	Картометрический метод	5.0	Закрепление отсутствует
8248	514615.52	3297043.91	Картометрический метод	5.0	Закрепление отсутствует
8249	514612.12	3297058.87	Картометрический метод	5.0	Закрепление отсутствует
8250	514608.49	3297069.07	Картометрический метод	5.0	Закрепление отсутствует
8251	514598.98	3297087.89	Картометрический метод	5.0	Закрепление отсутствует
8252	514586.46	3297112.88	Картометрический метод	5.0	Закрепление отсутствует
8253	514576.27	3297137.59	Картометрический метод	5.0	Закрепление отсутствует
8254	514566.75	3297167.96	Картометрический метод	5.0	Закрепление отсутствует
8255	514559.73	3297199.02	Картометрический метод	5.0	Закрепление отсутствует
8256	514554.63	3297222.59	Картометрический метод	5.0	Закрепление отсутствует
8257	514550.81	3297243.34	Картометрический метод	5.0	Закрепление отсутствует
8258	514549.26	3297259.34	Картометрический метод	5.0	Закрепление отсутствует
8259	514549.76	3297269.46	Картометрический метод	5.0	Закрепление отсутствует
8260	514557.57	3297290.13	Картометрический метод	5.0	Закрепление отсутствует

2. Сведения о характерных точках границ объекта

Обозначение характерных точек границ	Координаты, м		Метод определения координат характерной точки	Средняя квадратическая погрешность положения характерной точки (M _t), м	Описание обозначения точки на местности (при наличии)
	X	Y			
1	2	3	4	5	6
8261	514558.10	3297291.44	Картометрический метод	5.0	Закрепление отсутствует
8262	514564.78	3297305.60	Картометрический метод	5.0	Закрепление отсутствует
8263	514575.89	3297326.57	Картометрический метод	5.0	Закрепление отсутствует
8264	514587.85	3297343.73	Картометрический метод	5.0	Закрепление отсутствует
8265	514593.06	3297351.44	Картометрический метод	5.0	Закрепление отсутствует
8266	514599.86	3297359.60	Картометрический метод	5.0	Закрепление отсутствует
8267	514616.40	3297371.95	Картометрический метод	5.0	Закрепление отсутствует
8268	514616.46	3297377.34	Картометрический метод	5.0	Закрепление отсутствует
8269	514613.50	3297377.86	Картометрический метод	5.0	Закрепление отсутствует
8270	514615.57	3297393.18	Картометрический метод	5.0	Закрепление отсутствует
8271	514618.98	3297402.43	Картометрический метод	5.0	Закрепление отсутствует
8272	514625.35	3297412.49	Картометрический метод	5.0	Закрепление отсутствует
8273	514630.53	3297418.72	Картометрический метод	5.0	Закрепление отсутствует
8274	514643.32	3297433.44	Картометрический метод	5.0	Закрепление отсутствует
8275	514645.77	3297438.85	Картометрический метод	5.0	Закрепление отсутствует
8276	514667.11	3297479.26	Картометрический метод	5.0	Закрепление отсутствует
8277	514694.73	3297531.59	Картометрический метод	5.0	Закрепление отсутствует
8278	514694.88	3297536.41	Картометрический метод	5.0	Закрепление отсутствует
8279	514696.66	3297551.14	Картометрический метод	5.0	Закрепление отсутствует
8280	514699.10	3297560.09	Картометрический метод	5.0	Закрепление отсутствует
8281	514702.73	3297566.97	Картометрический метод	5.0	Закрепление отсутствует
8282	514709.94	3297574.26	Картометрический метод	5.0	Закрепление отсутствует
8283	514731.35	3297598.60	Картометрический метод	5.0	Закрепление отсутствует
8284	514727.60	3297607.12	Картометрический метод	5.0	Закрепление отсутствует
8285	514717.24	3297614.81	Картометрический метод	5.0	Закрепление отсутствует

2. Сведения о характерных точках границ объекта

Обозначение характерных точек границ	Координаты, м		Метод определения координат характерной точки	Средняя квадратическая погрешность положения характерной точки (M _t), м	Описание обозначения точки на местности (при наличии)
	X	Y			
1	2	3	4	5	6
8286	514722.32	3297654.43	Картометрический метод	5.0	Закрепление отсутствует
8287	514725.06	3297670.49	Картометрический метод	5.0	Закрепление отсутствует
8288	514725.95	3297673.60	Картометрический метод	5.0	Закрепление отсутствует
8289	514727.13	3297675.53	Картометрический метод	5.0	Закрепление отсутствует
8290	514729.20	3297678.19	Картометрический метод	5.0	Закрепление отсутствует
8291	514731.50	3297680.11	Картометрический метод	5.0	Закрепление отсутствует
8292	514734.53	3297679.59	Картометрический метод	5.0	Закрепление отсутствует
8293	514739.84	3297683.21	Картометрический метод	5.0	Закрепление отсутствует
8294	514740.62	3297685.00	Картометрический метод	5.0	Закрепление отсутствует
8295	514745.43	3297722.29	Картометрический метод	5.0	Закрепление отсутствует
8296	514748.28	3297748.12	Картометрический метод	5.0	Закрепление отсутствует
8297	514754.57	3297761.37	Картометрический метод	5.0	Закрепление отсутствует
8298	514759.83	3297775.13	Картометрический метод	5.0	Закрепление отсутствует
8299	514791.98	3297830.73	Картометрический метод	5.0	Закрепление отсутствует
8300	514799.17	3297849.92	Картометрический метод	5.0	Закрепление отсутствует
8301	514806.51	3297849.70	Картометрический метод	5.0	Закрепление отсутствует
8302	514809.66	3297850.10	Картометрический метод	5.0	Закрепление отсутствует
8303	514808.02	3297861.15	Картометрический метод	5.0	Закрепление отсутствует
8304	514806.55	3297871.01	Картометрический метод	5.0	Закрепление отсутствует
8305	514807.68	3297885.97	Картометрический метод	5.0	Закрепление отсутствует
8306	514808.25	3297899.45	Картометрический метод	5.0	Закрепление отсутствует
8307	514808.59	3297917.81	Картометрический метод	5.0	Закрепление отсутствует
8308	514808.88	3297930.45	Картометрический метод	5.0	Закрепление отсутствует
8309	514808.77	3297945.86	Картометрический метод	5.0	Закрепление отсутствует
8310	514808.54	3297958.90	Картометрический метод	5.0	Закрепление отсутствует

2. Сведения о характерных точках границ объекта

Обозначение характерных точек границ	Координаты, м		Метод определения координат характерной точки	Средняя квадратическая погрешность положения характерной точки (M _t), м	Описание обозначения точки на местности (при наличии)
	X	Y			
1	2	3	4	5	6
8311	514808.20	3297980.99	Картометрический метод	5.0	Закрепление отсутствует
8312	514808.77	3297994.71	Картометрический метод	5.0	Закрепление отсутствует
8313	514810.08	3298004.96	Картометрический метод	5.0	Закрепление отсутствует
8314	514813.82	3298016.41	Картометрический метод	5.0	Закрепление отсутствует
8315	514817.56	3298023.32	Картометрический метод	5.0	Закрепление отсутствует
8316	514824.47	3298036.35	Картометрический метод	5.0	Закрепление отсутствует
8317	514831.61	3298047.57	Картометрический метод	5.0	Закрепление отсутствует
8318	514841.92	3298064.00	Картометрический метод	5.0	Закрепление отсутствует
8319	514850.25	3298075.05	Картометрический метод	5.0	Закрепление отсутствует
8320	514864.19	3298091.37	Картометрический метод	5.0	Закрепление отсутствует
8321	514872.97	3298098.22	Картометрический метод	5.0	Закрепление отсутствует
8322	514880.90	3298101.17	Картометрический метод	5.0	Закрепление отсутствует
8323	514893.82	3298106.38	Картометрический метод	5.0	Закрепление отсутствует
8324	514900.85	3298110.23	Картометрический метод	5.0	Закрепление отсутствует
8325	514917.85	3298119.41	Картометрический метод	5.0	Закрепление отсутствует
8326	514936.09	3298129.38	Картометрический метод	5.0	Закрепление отсутствует
8327	514947.99	3298137.31	Картометрический метод	5.0	Закрепление отсутствует
8328	514952.24	3298135.44	Картометрический метод	5.0	Закрепление отсутствует
8329	514977.28	3298123.49	Картометрический метод	5.0	Закрепление отсутствует
8330	514991.75	3298150.62	Картометрический метод	5.0	Закрепление отсутствует
8331	514995.39	3298153.51	Картометрический метод	5.0	Закрепление отсутствует
8332	515013.76	3298163.67	Картометрический метод	5.0	Закрепление отсутствует
8333	515021.96	3298167.77	Картометрический метод	5.0	Закрепление отсутствует
8334	515028.33	3298168.53	Картометрический метод	5.0	Закрепление отсутствует
8335	515040.63	3298167.01	Картометрический метод	5.0	Закрепление отсутствует

2. Сведения о характерных точках границ объекта

Обозначение характерных точек границ	Координаты, м		Метод определения координат характерной точки	Средняя квадратическая погрешность положения характерной точки (M _t), м	Описание обозначения точки на местности (при наличии)
	X	Y			
1	2	3	4	5	6
8336	515048.82	3298165.80	Картометрический метод	5.0	Закрепление отсутствует
8337	515052.62	3298162.46	Картометрический метод	5.0	Закрепление отсутствует
8338	515054.59	3298150.62	Картометрический метод	5.0	Закрепление отсутствует
8339	515053.68	3298148.20	Картометрический метод	5.0	Закрепление отсутствует
8340	515050.65	3298144.71	Картометрический метод	5.0	Закрепление отсутствует
8341	515044.42	3298137.42	Картометрический метод	5.0	Закрепление отсутствует
8342	515031.06	3298118.61	Картометрический метод	5.0	Закрепление отсутствует
8343	515025.75	3298111.32	Картометрический метод	5.0	Закрепление отсутствует
8344	515025.29	3298106.01	Картометрический метод	5.0	Закрепление отсутствует
8345	515031.21	3298103.43	Картометрический метод	5.0	Закрепление отсутствует
8346	515087.27	3298116.64	Картометрический метод	5.0	Закрепление отсутствует
8347	515116.38	3298139.43	Картометрический метод	5.0	Закрепление отсутствует
8348	515144.23	3298154.62	Картометрический метод	5.0	Закрепление отсутствует
8349	515163.22	3298136.90	Картометрический метод	5.0	Закрепление отсутствует
8350	515178.41	3298136.90	Картометрический метод	5.0	Закрепление отсутствует
8351	515199.93	3298122.97	Картометрический метод	5.0	Закрепление отсутствует
8352	515208.79	3298097.65	Картометрический метод	5.0	Закрепление отсутствует
8353	515193.60	3298060.94	Картометрический метод	5.0	Закрепление отсутствует
8354	515184.74	3298035.62	Картометрический метод	5.0	Закрепление отсутствует
8355	515187.27	3298010.31	Картометрический метод	5.0	Закрепление отсутствует
8356	515179.67	3297978.66	Картометрический метод	5.0	Закрепление отсутствует
8357	515169.54	3297945.75	Картометрический метод	5.0	Закрепление отсутствует
8358	515151.83	3297916.63	Картометрический метод	5.0	Закрепление отсутствует
8359	515136.64	3297909.04	Картометрический метод	5.0	Закрепление отсутствует
8360	515165.74	3297891.31	Картометрический метод	5.0	Закрепление отсутствует

2. Сведения о характерных точках границ объекта

Обозначение характерных точек границ	Координаты, м		Метод определения координат характерной точки	Средняя квадратическая погрешность положения характерной точки (M _t), м	Описание обозначения точки на местности (при наличии)
	X	Y			
1	2	3	4	5	6
8361	515163.22	3297829.28	Картометрический метод	5.0	Закрепление отсутствует
8362	515161.95	3297777.38	Картометрический метод	5.0	Закрепление отсутствует
8363	515163.22	3297695.10	Картометрический метод	5.0	Закрепление отсутствует
8364	515118.90	3297691.30	Картометрический метод	5.0	Закрепление отсутствует
8365	515086.00	3297692.57	Картометрический метод	5.0	Закрепление отсутствует
8366	515032.83	3297696.37	Картометрический метод	5.0	Закрепление отсутствует
8367	515012.58	3297706.49	Картометрический метод	5.0	Закрепление отсутствует
8368	515015.94	3297747.52	Картометрический метод	5.0	Закрепление отсутствует
8369	514995.93	3297749.23	Картометрический метод	5.0	Закрепление отсутствует
8370	514984.99	3297680.35	Картометрический метод	5.0	Закрепление отсутствует
8371	514957.42	3297658.09	Картометрический метод	5.0	Закрепление отсутствует
8372	514953.77	3297654.12	Картометрический метод	5.0	Закрепление отсутствует
8373	514961.47	3297647.77	Картометрический метод	5.0	Закрепление отсутствует
7811	514967.25	3297641.76	Картометрический метод	5.0	Закрепление отсутствует
8432	515459.20	3298490.03	Картометрический метод	5.0	Закрепление отсутствует
8431	515426.85	3298444.22	Картометрический метод	5.0	Закрепление отсутствует
8430	515392.38	3298413.86	Картометрический метод	5.0	Закрепление отсутствует
8429	515390.32	3298416.50	Картометрический метод	5.0	Закрепление отсутствует
8428	515387.89	3298417.57	Картометрический метод	5.0	Закрепление отсутствует
8427	515382.42	3298416.81	Картометрический метод	5.0	Закрепление отсутствует
8426	515362.98	3298409.06	Картометрический метод	5.0	Закрепление отсутствует
8425	515337.69	3298396.33	Картометрический метод	5.0	Закрепление отсутствует
8424	515320.72	3298386.79	Картометрический метод	5.0	Закрепление отсутствует
8423	515303.13	3298374.66	Картометрический метод	5.0	Закрепление отсутствует
8422	515290.59	3298367.70	Картометрический метод	5.0	Закрепление отсутствует

2. Сведения о характерных точках границ объекта

Обозначение характерных точек границ	Координаты, м		Метод определения координат характерной точки	Средняя квадратическая погрешность положения характерной точки (M _t), м	Описание обозначения точки на местности (при наличии)
	X	Y			
1	2	3	4	5	6
8421	515284.37	3298366.18	Картометрический метод	5.0	Закрепление отсутствует
8420	515280.12	3298366.34	Картометрический метод	5.0	Закрепление отсутствует
8419	515275.45	3298368.90	Картометрический метод	5.0	Закрепление отсутствует
8418	515269.53	3298376.02	Картометрический метод	5.0	Закрепление отсутствует
8417	515262.09	3298387.56	Картометрический метод	5.0	Закрепление отсутствует
8416	515260.42	3298388.62	Картометрический метод	5.0	Закрепление отсутствует
8415	515251.75	3298387.93	Картометрический метод	5.0	Закрепление отсутствует
8414	515250.23	3298377.56	Картометрический метод	5.0	Закрепление отсутствует
8413	515247.32	3298361.37	Картометрический метод	5.0	Закрепление отсутствует
8412	515243.53	3298350.36	Картометрический метод	5.0	Закрепление отсутствует
8411	515241.76	3298345.05	Картометрический метод	5.0	Закрепление отсутствует
8410	515226.07	3298320.26	Картометрический метод	5.0	Закрепление отсутствует
8409	515222.91	3298315.83	Картометрический метод	5.0	Закрепление отсутствует
8408	515219.49	3298312.92	Картометрический метод	5.0	Закрепление отсутствует
8407	515202.29	3298300.03	Картометрический метод	5.0	Закрепление отсутствует
8406	515183.64	3298284.66	Картометрический метод	5.0	Закрепление отсутствует
8405	515165.93	3298266.83	Картометрический метод	5.0	Закрепление отсутствует
8404	515153.41	3298256.08	Картометрический метод	5.0	Закрепление отсутствует
8403	515145.57	3298250.39	Картометрический метод	5.0	Закрепление отсутствует
8402	515140.25	3298247.73	Картометрический метод	5.0	Закрепление отсутствует
8401	515134.44	3298246.34	Картометрический метод	5.0	Закрепление отсутствует
8400	515129.00	3298246.34	Картометрический метод	5.0	Закрепление отсутствует
8399	515110.03	3298249.76	Картометрический метод	5.0	Закрепление отсутствует
8398	515104.72	3298250.40	Картометрический метод	5.0	Закрепление отсутствует
8397	515118.57	3298270.23	Картометрический метод	5.0	Закрепление отсутствует

2. Сведения о характерных точках границ объекта

Обозначение характерных точек границ	Координаты, м		Метод определения координат характерной точки	Средняя квадратическая погрешность положения характерной точки (M _t), м	Описание обозначения точки на местности (при наличии)
	X	Y			
1	2	3	4	5	6
8396	515141.39	3298298.50	Картометрический метод	5.0	Закрепление отсутствует
8395	515153.34	3298312.81	Картометрический метод	5.0	Закрепление отсутствует
8394	515183.56	3298346.42	Картометрический метод	5.0	Закрепление отсутствует
8393	515201.45	3298363.07	Картометрический метод	5.0	Закрепление отсутствует
8392	515247.58	3298411.22	Картометрический метод	5.0	Закрепление отсутствует
8391	515252.39	3298418.67	Картометрический метод	5.0	Закрепление отсутствует
8390	515260.36	3298425.88	Картометрический метод	5.0	Закрепление отсутствует
8389	515270.79	3298437.83	Картометрический метод	5.0	Закрепление отсутствует
8388	515282.81	3298450.47	Картометрический метод	5.0	Закрепление отсутствует
8387	515300.90	3298474.38	Картометрический метод	5.0	Закрепление отсутствует
8386	515313.16	3298487.91	Картометрический метод	5.0	Закрепление отсутствует
8385	515327.14	3298499.86	Картометрический метод	5.0	Закрепление отсутствует
8384	515346.62	3298515.80	Картометрический метод	5.0	Закрепление отсутствует
8383	515358.51	3298522.88	Картометрический метод	5.0	Закрепление отсутствует
8382	515375.14	3298528.63	Картометрический метод	5.0	Закрепление отсутствует
8381	515391.07	3298533.56	Картометрический метод	5.0	Закрепление отсутствует
8380	515399.55	3298534.95	Картометрический метод	5.0	Закрепление отсутствует
8379	515403.85	3298535.20	Картометрический метод	5.0	Закрепление отсутствует
8378	515413.21	3298535.45	Картометрический метод	5.0	Закрепление отсутствует
8377	515418.90	3298536.97	Картометрический метод	5.0	Закрепление отсутствует
8376	515429.02	3298542.53	Картометрический метод	5.0	Закрепление отсутствует
8375	515446.60	3298551.00	Картометрический метод	5.0	Закрепление отсутствует
8374	515456.65	3298553.85	Картометрический метод	5.0	Закрепление отсутствует
8432	515459.20	3298490.03	Картометрический метод	5.0	Закрепление отсутствует
8449	515469.31	3298020.63	Картометрический метод	5.0	Закрепление отсутствует

2. Сведения о характерных точках границ объекта

Обозначение характерных точек границ	Координаты, м		Метод определения координат характерной точки	Средняя квадратическая погрешность положения характерной точки (M _t), м	Описание обозначения точки на местности (при наличии)
	X	Y			
1	2	3	4	5	6
8448	515474.24	3298016.22	Картометрический метод	5.0	Закрепление отсутствует
8447	515475.53	3298015.01	Картометрический метод	5.0	Закрепление отсутствует
8446	515475.84	3297987.24	Картометрический метод	5.0	Закрепление отсутствует
8445	515473.71	3297986.36	Картометрический метод	5.0	Закрепление отсутствует
8444	515468.48	3297975.07	Картометрический метод	5.0	Закрепление отсутствует
8443	515467.21	3297965.53	Картометрический метод	5.0	Закрепление отсутствует
8442	515464.93	3297952.33	Картометрический метод	5.0	Закрепление отсутствует
8441	515463.88	3297939.54	Картометрический метод	5.0	Закрепление отсутствует
8440	515462.20	3297925.59	Картометрический метод	5.0	Закрепление отсутствует
8439	515457.27	3297925.68	Картометрический метод	5.0	Закрепление отсутствует
8438	515444.75	3297928.26	Картометрический метод	5.0	Закрепление отсутствует
8437	515443.69	3297940.25	Картометрический метод	5.0	Закрепление отсутствует
8436	515442.71	3297949.47	Картометрический метод	5.0	Закрепление отсутствует
8435	515445.06	3297975.83	Картометрический метод	5.0	Закрепление отсутствует
8434	515450.36	3298003.55	Картометрический метод	5.0	Закрепление отсутствует
8433	515457.11	3298021.38	Картометрический метод	5.0	Закрепление отсутствует
8449	515469.31	3298020.63	Картометрический метод	5.0	Закрепление отсутствует
8450	498675.40	3282367.97	Картометрический метод	5.0	Закрепление отсутствует
8451	498686.84	3282371.90	Картометрический метод	5.0	Закрепление отсутствует
8452	498712.25	3282381.16	Картометрический метод	5.0	Закрепление отсутствует
8453	498731.74	3282387.29	Картометрический метод	5.0	Закрепление отсутствует
8454	498762.92	3282394.81	Картометрический метод	5.0	Закрепление отсутствует
8455	498809.69	3282400.09	Картометрический метод	5.0	Закрепление отсутствует
8456	498829.73	3282404.27	Картометрический метод	5.0	Закрепление отсутствует
8457	498858.42	3282417.31	Картометрический метод	5.0	Закрепление отсутствует

2. Сведения о характерных точках границ объекта

Обозначение характерных точек границ	Координаты, м		Метод определения координат характерной точки	Средняя квадратическая погрешность положения характерной точки (M _t), м	Описание обозначения точки на местности (при наличии)
	X	Y			
1	2	3	4	5	6
8458	498870.00	3282422.72	Картометрический метод	5.0	Закрепление отсутствует
8459	498886.41	3282433.38	Картометрический метод	5.0	Закрепление отсутствует
8460	498901.79	3282444.21	Картометрический метод	5.0	Закрепление отсутствует
8461	498916.12	3282456.62	Картометрический метод	5.0	Закрепление отсутствует
8462	498924.68	3282466.22	Картометрический метод	5.0	Закрепление отсутствует
8463	498925.58	3282468.84	Картометрический метод	5.0	Закрепление отсутствует
8464	498926.18	3282469.94	Картометрический метод	5.0	Закрепление отсутствует
8465	498926.24	3282470.94	Картометрический метод	5.0	Закрепление отсутствует
8466	498922.78	3282471.74	Картометрический метод	5.0	Закрепление отсутствует
8467	498920.14	3282476.01	Картометрический метод	5.0	Закрепление отсутствует
8468	498918.04	3282480.03	Картометрический метод	5.0	Закрепление отсутствует
8469	498918.39	3282483.17	Картометрический метод	5.0	Закрепление отсутствует
8470	498918.57	3282485.97	Картометрический метод	5.0	Закрепление отсутствует
8471	498919.96	3282488.76	Картометрический метод	5.0	Закрепление отсутствует
8472	498922.05	3282490.86	Картометрический метод	5.0	Закрепление отсутствует
8473	498923.36	3282492.34	Картометрический метод	5.0	Закрепление отсутствует
8474	498925.64	3282494.51	Картометрический метод	5.0	Закрепление отсутствует
8475	498928.23	3282496.56	Картометрический метод	5.0	Закрепление отсутствует
8476	498934.25	3282500.31	Картометрический метод	5.0	Закрепление отсутствует
8477	498938.79	3282502.61	Картометрический метод	5.0	Закрепление отсутствует
8478	498941.22	3282503.65	Картометрический метод	5.0	Закрепление отсутствует
8479	498945.08	3282505.02	Картометрический метод	5.0	Закрепление отсутствует
8480	498949.13	3282506.10	Картометрический метод	5.0	Закрепление отсутствует
8481	498956.34	3282507.68	Картометрический метод	5.0	Закрепление отсутствует
8482	498958.78	3282508.31	Картометрический метод	5.0	Закрепление отсутствует

2. Сведения о характерных точках границ объекта

Обозначение характерных точек границ	Координаты, м		Метод определения координат характерной точки	Средняя квадратическая погрешность положения характерной точки (M _t), м	Описание обозначения точки на местности (при наличии)
	X	Y			
1	2	3	4	5	6
8483	498960.05	3282508.75	Картометрический метод	5.0	Закрепление отсутствует
8484	498962.27	3282509.82	Картометрический метод	5.0	Закрепление отсутствует
8485	498967.79	3282513.55	Картометрический метод	5.0	Закрепление отсутствует
8486	498973.22	3282518.05	Картометрический метод	5.0	Закрепление отсутствует
8487	498979.11	3282523.15	Картометрический метод	5.0	Закрепление отсутствует
8488	498983.37	3282526.19	Картометрический метод	5.0	Закрепление отсутствует
8489	498985.66	3282527.44	Картометрический метод	5.0	Закрепление отсутствует
8490	498993.68	3282530.51	Картометрический метод	5.0	Закрепление отсутствует
8491	499004.10	3282534.88	Картометрический метод	5.0	Закрепление отсутствует
8492	499008.14	3282536.39	Картометрический метод	5.0	Закрепление отсутствует
8493	499016.37	3282539.09	Картометрический метод	5.0	Закрепление отсутствует
8494	499023.96	3282541.16	Картометрический метод	5.0	Закрепление отсутствует
8495	499027.69	3282541.87	Картометрический метод	5.0	Закрепление отсутствует
8496	499031.49	3282542.36	Картометрический метод	5.0	Закрепление отсутствует
8497	499038.09	3282542.87	Картометрический метод	5.0	Закрепление отсутствует
8498	499041.97	3282543.08	Картометрический метод	5.0	Закрепление отсутствует
8499	499043.29	3282542.98	Картометрический метод	5.0	Закрепление отсутствует
8500	499046.47	3282541.88	Картометрический метод	5.0	Закрепление отсутствует
8501	499051.12	3282544.50	Картометрический метод	5.0	Закрепление отсутствует
8502	499056.55	3282547.70	Картометрический метод	5.0	Закрепление отсутствует
8503	499058.46	3282549.32	Картометрический метод	5.0	Закрепление отсутствует
8504	499059.53	3282550.66	Картометрический метод	5.0	Закрепление отсутствует
8505	499061.29	3282553.53	Картометрический метод	5.0	Закрепление отсутствует
8506	499062.17	3282555.99	Картометрический метод	5.0	Закрепление отсутствует
8507	499062.89	3282559.29	Картометрический метод	5.0	Закрепление отсутствует

2. Сведения о характерных точках границ объекта

Обозначение характерных точек границ	Координаты, м		Метод определения координат характерной точки	Средняя квадратическая погрешность положения характерной точки (M _t), м	Описание обозначения точки на местности (при наличии)
	X	Y			
1	2	3	4	5	6
8508	499063.49	3282560.76	Картометрический метод	5.0	Закрепление отсутствует
8509	499064.92	3282562.79	Картометрический метод	5.0	Закрепление отсутствует
8510	499065.81	3282563.59	Картометрический метод	5.0	Закрепление отсутствует
8511	499066.59	3282564.00	Картометрический метод	5.0	Закрепление отсутствует
8512	499064.75	3282568.40	Картометрический метод	5.0	Закрепление отсутствует
8513	499077.35	3282591.05	Картометрический метод	5.0	Закрепление отсутствует
8514	499085.75	3282598.65	Картометрический метод	5.0	Закрепление отсутствует
8515	499098.35	3282609.55	Картометрический метод	5.0	Закрепление отсутствует
8516	499105.90	3282622.15	Картометрический метод	5.0	Закрепление отсутствует
8517	499114.60	3282645.78	Картометрический метод	5.0	Закрепление отсутствует
8518	499115.49	3282653.10	Картометрический метод	5.0	Закрепление отсутствует
8519	499115.52	3282661.09	Картометрический метод	5.0	Закрепление отсутствует
8520	499115.70	3282665.11	Картометрический метод	5.0	Закрепление отсутствует
8521	499115.70	3282670.70	Картометрический метод	5.0	Закрепление отсутствует
8522	499097.89	3282710.38	Картометрический метод	5.0	Закрепление отсутствует
8523	499083.54	3282742.34	Картометрический метод	5.0	Закрепление отсутствует
8524	499058.51	3282629.54	Картометрический метод	5.0	Закрепление отсутствует
8525	499076.55	3282603.15	Картометрический метод	5.0	Закрепление отсутствует
8526	499048.71	3282581.80	Картометрический метод	5.0	Закрепление отсутствует
8527	499031.18	3282573.95	Картометрический метод	5.0	Закрепление отсутствует
8528	498941.74	3282522.41	Картометрический метод	5.0	Закрепление отсутствует
8529	498871.20	3282488.65	Картометрический метод	5.0	Закрепление отсутствует
8530	498842.53	3282479.50	Картометрический метод	5.0	Закрепление отсутствует
8531	498828.63	3282491.52	Картометрический метод	5.0	Закрепление отсутствует
8532	498827.40	3282495.22	Картометрический метод	5.0	Закрепление отсутствует

2. Сведения о характерных точках границ объекта					
Обозначение характерных точек границ	Координаты, м		Метод определения координат характерной точки	Средняя квадратическая погрешность положения характерной точки (M _t), м	Описание обозначения точки на местности (при наличии)
	X	Y			
1	2	3	4	5	6
8533	498826.62	3282578.63	Картометрический метод	5.0	Закрепление отсутствует
8534	498817.73	3282599.81	Картометрический метод	5.0	Закрепление отсутствует
8535	498793.64	3282573.98	Картометрический метод	5.0	Закрепление отсутствует
8536	498765.28	3282542.06	Картометрический метод	5.0	Закрепление отсутствует
8537	498760.34	3282536.50	Картометрический метод	5.0	Закрепление отсутствует
8538	498761.65	3282528.10	Картометрический метод	5.0	Закрепление отсутствует
8539	498761.65	3282507.10	Картометрический метод	5.0	Закрепление отсутствует
8540	498769.20	3282495.35	Картометрический метод	5.0	Закрепление отсутствует
8541	498777.60	3282480.25	Картометрический метод	5.0	Закрепление отсутствует
8542	498788.50	3282467.65	Картометрический метод	5.0	Закрепление отсутствует
8543	498793.55	3282461.75	Картометрический метод	5.0	Закрепление отсутствует
8544	498791.85	3282455.90	Картометрический метод	5.0	Закрепление отсутствует
8545	498782.60	3282441.60	Картометрический метод	5.0	Закрепление отсутствует
8546	498770.05	3282433.20	Картометрический метод	5.0	Закрепление отсутствует
8547	498750.70	3282424.00	Картометрический метод	5.0	Закрепление отсутствует
8548	498728.90	3282417.25	Картометрический метод	5.0	Закрепление отсутствует
8549	498719.65	3282421.45	Картометрический метод	5.0	Закрепление отсутствует
8550	498724.70	3282441.60	Картометрический метод	5.0	Закрепление отсутствует
8551	498733.90	3282445.80	Картометрический метод	5.0	Закрепление отсутствует
8552	498748.20	3282445.80	Картометрический метод	5.0	Закрепление отсутствует
8553	498759.10	3282456.70	Картометрический метод	5.0	Закрепление отсутствует
8554	498754.90	3282469.30	Картометрический метод	5.0	Закрепление отсутствует
8555	498746.50	3282482.75	Картометрический метод	5.0	Закрепление отсутствует
8556	498736.45	3282482.75	Картометрический метод	5.0	Закрепление отсутствует
8557	498712.95	3282481.05	Картометрический метод	5.0	Закрепление отсутствует

2. Сведения о характерных точках границ объекта

Обозначение характерных точек границ	Координаты, м		Метод определения координат характерной точки	Средняя квадратическая погрешность положения характерной точки (M _t), м	Описание обозначения точки на местности (при наличии)
	X	Y			
1	2	3	4	5	6
8558	498708.75	3282473.50	Картометрический метод	5.0	Закрепление отсутствует
8559	498703.57	3282473.21	Картометрический метод	5.0	Закрепление отсутствует
8560	498689.84	3282457.52	Картометрический метод	5.0	Закрепление отсутствует
8561	498667.06	3282428.40	Картометрический метод	5.0	Закрепление отсутствует
8562	498657.73	3282407.67	Картометрический метод	5.0	Закрепление отсутствует
8563	498662.55	3282404.65	Картометрический метод	5.0	Закрепление отсутствует
8564	498667.60	3282392.05	Картометрический метод	5.0	Закрепление отсутствует
8450	498675.40	3282367.97	Картометрический метод	5.0	Закрепление отсутствует
8565	499220.93	3279500.59	Картометрический метод	5.0	Закрепление отсутствует
8566	499272.85	3279450.51	Картометрический метод	5.0	Закрепление отсутствует
8567	499221.17	3279392.83	Картометрический метод	5.0	Закрепление отсутствует
8568	499169.64	3279335.01	Картометрический метод	5.0	Закрепление отсутствует
8569	499137.88	3279300.60	Картометрический метод	5.0	Закрепление отсутствует
8570	499110.74	3279268.48	Картометрический метод	5.0	Закрепление отсутствует
8571	499118.78	3279262.41	Картометрический метод	5.0	Закрепление отсутствует
8572	499082.58	3279194.89	Картометрический метод	5.0	Закрепление отсутствует
8573	499065.59	3279160.70	Картометрический метод	5.0	Закрепление отсутствует
8574	499044.30	3279144.76	Картометрический метод	5.0	Закрепление отсутствует
8575	499021.59	3279116.47	Картометрический метод	5.0	Закрепление отсутствует
8576	499013.27	3279101.35	Картометрический метод	5.0	Закрепление отсутствует
8577	499001.41	3279083.77	Картометрический метод	5.0	Закрепление отсутствует
8578	498979.32	3279047.63	Картометрический метод	5.0	Закрепление отсутствует
8579	498968.04	3278969.77	Картометрический метод	5.0	Закрепление отсутствует
8580	498945.28	3278958.48	Картометрический метод	5.0	Закрепление отсутствует
8581	498924.94	3278955.23	Картометрический метод	5.0	Закрепление отсутствует

2. Сведения о характерных точках границ объекта

Обозначение характерных точек границ	Координаты, м		Метод определения координат характерной точки	Средняя квадратическая погрешность положения характерной точки (M _t), м	Описание обозначения точки на местности (при наличии)
	X	Y			
1	2	3	4	5	6
8582	498862.55	3278964.05	Картометрический метод	5.0	Закрепление отсутствует
8583	498857.19	3278985.13	Картометрический метод	5.0	Закрепление отсутствует
8584	498851.96	3278990.49	Картометрический метод	5.0	Закрепление отсутствует
8585	498855.48	3278993.59	Картометрический метод	5.0	Закрепление отсутствует
8586	498877.62	3279015.43	Картометрический метод	5.0	Закрепление отсутствует
8587	498872.70	3279020.66	Картометрический метод	5.0	Закрепление отсутствует
8588	498849.74	3279038.76	Картометрический метод	5.0	Закрепление отсутствует
8589	498844.17	3279066.45	Картометрический метод	5.0	Закрепление отсутствует
8590	498867.11	3279110.00	Картометрический метод	5.0	Закрепление отсутствует
8591	498893.44	3279137.09	Картометрический метод	5.0	Закрепление отсутствует
8592	498868.55	3279163.69	Картометрический метод	5.0	Закрепление отсутствует
8593	498847.23	3279143.35	Картометрический метод	5.0	Закрепление отсутствует
8594	498833.53	3279130.30	Картометрический метод	5.0	Закрепление отсутствует
8595	498815.44	3279113.01	Картометрический метод	5.0	Закрепление отсутствует
8596	498798.95	3279097.27	Картометрический метод	5.0	Закрепление отсутствует
8597	498801.10	3279092.25	Картометрический метод	5.0	Закрепление отсутствует
8598	498815.35	3279091.40	Картометрический метод	5.0	Закрепление отсутствует
8599	498833.00	3279088.05	Картометрический метод	5.0	Закрепление отсутствует
8600	498840.55	3279077.10	Картометрический метод	5.0	Закрепление отсутствует
8601	498837.20	3279070.40	Картометрический метод	5.0	Закрепление отсутствует
8602	498822.95	3279060.30	Картометрический метод	5.0	Закрепление отсутствует
8603	498815.35	3279045.20	Картометрический метод	5.0	Закрепление отсутствует
8604	498818.75	3279033.45	Картометрический метод	5.0	Закрепление отсутствует
8605	498831.35	3279027.55	Картометрический метод	5.0	Закрепление отсутствует
8606	498833.85	3279018.35	Картометрический метод	5.0	Закрепление отсутствует

2. Сведения о характерных точках границ объекта

Обозначение характерных точек границ	Координаты, м		Метод определения координат характерной точки	Средняя квадратическая погрешность положения характерной точки (M _t), м	Описание обозначения точки на местности (при наличии)
	X	Y			
1	2	3	4	5	6
8607	498826.30	3279015.00	Картометрический метод	5.0	Закрепление отсутствует
8608	498811.04	3279009.40	Картометрический метод	5.0	Закрепление отсутствует
8609	498833.17	3278982.28	Картометрический метод	5.0	Закрепление отсутствует
8610	498838.43	3278982.98	Картометрический метод	5.0	Закрепление отсутствует
8611	498850.25	3278971.45	Картометрический метод	5.0	Закрепление отсутствует
8612	498849.91	3278966.78	Картометрический метод	5.0	Закрепление отсутствует
8613	498854.11	3278961.92	Картометрический метод	5.0	Закрепление отсутствует
8614	498865.19	3278955.98	Картометрический метод	5.0	Закрепление отсутствует
8615	498879.93	3278949.62	Картометрический метод	5.0	Закрепление отсутствует
8616	498898.69	3278941.79	Картометрический метод	5.0	Закрепление отсутствует
8617	498909.38	3278937.35	Картометрический метод	5.0	Закрепление отсутствует
8618	498937.00	3278928.60	Картометрический метод	5.0	Закрепление отсутствует
8619	498944.65	3278926.96	Картометрический метод	5.0	Закрепление отсутствует
8620	498952.56	3278925.07	Картометрический метод	5.0	Закрепление отсутствует
8621	498960.41	3278922.97	Картометрический метод	5.0	Закрепление отсутствует
8622	498971.55	3278919.30	Картометрический метод	5.0	Закрепление отсутствует
8623	498984.07	3278912.92	Картометрический метод	5.0	Закрепление отсутствует
8624	498983.94	3278908.02	Картометрический метод	5.0	Закрепление отсутствует
8625	498984.70	3278903.52	Картометрический метод	5.0	Закрепление отсутствует
8626	498985.70	3278903.20	Картометрический метод	5.0	Закрепление отсутствует
8627	498985.25	3278913.05	Картометрический метод	5.0	Закрепление отсутствует
8628	498983.13	3278928.48	Картометрический метод	5.0	Закрепление отсутствует
8629	498983.79	3278935.08	Картометрический метод	5.0	Закрепление отсутствует
8630	498984.67	3278940.85	Картометрический метод	5.0	Закрепление отсутствует
8631	498984.23	3278945.28	Картометрический метод	5.0	Закрепление отсутствует

2. Сведения о характерных точках границ объекта

Обозначение характерных точек границ	Координаты, м		Метод определения координат характерной точки	Средняя квадратическая погрешность положения характерной точки (M _t), м	Описание обозначения точки на местности (при наличии)
	X	Y			
1	2	3	4	5	6
8632	498982.46	3278952.81	Картометрический метод	5.0	Закрепление отсутствует
8633	498981.12	3278959.90	Картометрический метод	5.0	Закрепление отсутствует
8634	498980.23	3278965.66	Картометрический метод	5.0	Закрепление отсутствует
8635	498981.34	3278972.76	Картометрический метод	5.0	Закрепление отсутствует
8636	498984.23	3278983.40	Картометрический метод	5.0	Закрепление отсутствует
8637	498993.07	3279003.94	Картометрический метод	5.0	Закрепление отсутствует
8638	499002.82	3279026.32	Картометрический метод	5.0	Закрепление отсутствует
8639	499009.69	3279038.73	Картометрический метод	5.0	Закрепление отсутствует
8640	499022.24	3279057.70	Картометрический метод	5.0	Закрепление отсутствует
8641	499032.45	3279078.08	Картометрический метод	5.0	Закрепление отсутствует
8642	499038.39	3279086.91	Картометрический метод	5.0	Закрепление отсутствует
8643	499046.37	3279095.78	Картометрический метод	5.0	Закрепление отсутствует
8644	499052.58	3279102.65	Картометрический метод	5.0	Закрепление отсутствует
8645	499064.55	3279109.51	Картометрический метод	5.0	Закрепление отсутствует
8646	499067.20	3279114.16	Картометрический метод	5.0	Закрепление отсутствует
8647	499073.38	3279129.66	Картометрический метод	5.0	Закрепление отсутствует
8648	499100.17	3279179.87	Картометрический метод	5.0	Закрепление отсутствует
8649	499116.07	3279207.31	Картометрический метод	5.0	Закрепление отсутствует
8650	499130.71	3279237.00	Картометрический метод	5.0	Закрепление отсутствует
8651	499134.00	3279243.60	Картометрический метод	5.0	Закрепление отсутствует
8652	499137.10	3279248.03	Картометрический метод	5.0	Закрепление отсутствует
8653	499139.99	3279250.03	Картометрический метод	5.0	Закрепление отсутствует
8654	499148.19	3279251.14	Картометрический метод	5.0	Закрепление отсутствует
8655	499155.94	3279254.02	Картометрический метод	5.0	Закрепление отсутствует
8656	499161.48	3279257.12	Картометрический метод	5.0	Закрепление отсутствует

2. Сведения о характерных точках границ объекта

Обозначение характерных точек границ	Координаты, м		Метод определения координат характерной точки	Средняя квадратическая погрешность положения характерной точки (M _t), м	Описание обозначения точки на местности (при наличии)
	X	Y			
1	2	3	4	5	6
8657	499164.36	3279259.34	Картометрический метод	5.0	Закрепление отсутствует
8658	499165.47	3279262.88	Картометрический метод	5.0	Закрепление отсутствует
8659	499165.69	3279265.55	Картометрический метод	5.0	Закрепление отсутствует
8660	499166.57	3279268.65	Картометрический метод	5.0	Закрепление отсутствует
8661	499170.96	3279275.45	Картометрический метод	5.0	Закрепление отсутствует
8662	499206.82	3279315.50	Картометрический метод	5.0	Закрепление отсутствует
8663	499221.16	3279331.28	Картометрический метод	5.0	Закрепление отсутствует
8664	499279.11	3279396.41	Картометрический метод	5.0	Закрепление отсутствует
8665	499291.36	3279446.73	Картометрический метод	5.0	Закрепление отсутствует
8666	499293.36	3279472.17	Картометрический метод	5.0	Закрепление отсутствует
8667	499295.11	3279492.93	Картометрический метод	5.0	Закрепление отсутствует
8668	499301.26	3279513.51	Картометрический метод	5.0	Закрепление отсутствует
8669	499304.11	3279518.56	Картометрический метод	5.0	Закрепление отсутствует
8670	499298.07	3279524.44	Картометрический метод	5.0	Закрепление отсутствует
8671	499285.18	3279530.56	Картометрический метод	5.0	Закрепление отсутствует
8672	499251.23	3279530.77	Картометрический метод	5.0	Закрепление отсутствует
8673	499229.71	3279510.51	Картометрический метод	5.0	Закрепление отсутствует
8565	499220.93	3279500.59	Картометрический метод	5.0	Закрепление отсутствует
8674	497696.74	3281680.16	Картометрический метод	5.0	Закрепление отсутствует
8675	497873.98	3281770.14	Картометрический метод	5.0	Закрепление отсутствует
8676	497833.47	3281780.26	Картометрический метод	5.0	Закрепление отсутствует
8677	497786.63	3281763.81	Картометрический метод	5.0	Закрепление отсутствует
8678	497786.59	3281763.81	Картометрический метод	5.0	Закрепление отсутствует
8679	497771.70	3281748.05	Картометрический метод	5.0	Закрепление отсутствует
8680	497753.20	3281740.50	Картометрический метод	5.0	Закрепление отсутствует

2. Сведения о характерных точках границ объекта

Обозначение характерных точек границ	Координаты, м		Метод определения координат характерной точки	Средняя квадратическая погрешность положения характерной точки (M _t), м	Описание обозначения точки на местности (при наличии)
	X	Y			
1	2	3	4	5	6
8681	497742.30	3281744.70	Картометрический метод	5.0	Закрепление отсутствует
8682	497732.20	3281747.20	Картометрический метод	5.0	Закрепление отсутствует
8683	497712.05	3281747.20	Картометрический метод	5.0	Закрепление отсутствует
8684	497698.65	3281747.20	Картометрический метод	5.0	Закрепление отсутствует
8685	497684.35	3281752.25	Картометрический метод	5.0	Закрепление отсутствует
8686	497681.85	3281758.15	Картометрический метод	5.0	Закрепление отсутствует
8687	497679.30	3281767.35	Картометрический метод	5.0	Закрепление отсутствует
8688	497675.95	3281790.85	Картометрический метод	5.0	Закрепление отсутствует
8689	497671.60	3281799.25	Картометрический метод	5.0	Закрепление отсутствует
8690	497637.25	3281792.92	Картометрический метод	5.0	Закрепление отсутствует
8691	497638.84	3281785.10	Картометрический метод	5.0	Закрепление отсутствует
8692	497644.90	3281778.30	Картометрический метод	5.0	Закрепление отсутствует
8693	497655.80	3281753.10	Картометрический метод	5.0	Закрепление отсутствует
8694	497660.00	3281737.15	Картометрический метод	5.0	Закрепление отсутствует
8695	497655.19	3281715.05	Картометрический метод	5.0	Закрепление отсутствует
8696	497668.34	3281683.92	Картометрический метод	5.0	Закрепление отсутствует
8697	497678.50	3281680.90	Картометрический метод	5.0	Закрепление отсутствует
8674	497696.74	3281680.16	Картометрический метод	5.0	Закрепление отсутствует
8698	524275.42	3311285.14	Картометрический метод	5.0	Закрепление отсутствует
8699	524278.37	3311288.90	Картометрический метод	5.0	Закрепление отсутствует
8700	524286.66	3311304.48	Картометрический метод	5.0	Закрепление отсутствует
8701	524292.54	3311314.88	Картометрический метод	5.0	Закрепление отсутствует
8702	524296.43	3311323.85	Картометрический метод	5.0	Закрепление отсутствует
8703	524306.21	3311341.95	Картометрический метод	5.0	Закрепление отсутствует
8704	524316.55	3311367.41	Картометрический метод	5.0	Закрепление отсутствует

2. Сведения о характерных точках границ объекта

Обозначение характерных точек границ	Координаты, м		Метод определения координат характерной точки	Средняя квадратическая погрешность положения характерной точки (M _t), м	Описание обозначения точки на местности (при наличии)
	X	Y			
1	2	3	4	5	6
8705	524332.13	3311388.47	Картометрический метод	5.0	Закрепление отсутствует
8706	524344.18	3311407.83	Картометрический метод	5.0	Закрепление отсутствует
8707	524355.46	3311434.55	Картометрический метод	5.0	Закрепление отсутствует
8708	524359.42	3311457.90	Картометрический метод	5.0	Закрепление отсутствует
8709	524361.19	3311471.87	Картометрический метод	5.0	Закрепление отсутствует
8710	524362.33	3311480.75	Картометрический метод	5.0	Закрепление отсутствует
8711	524362.68	3311491.47	Картометрический метод	5.0	Закрепление отсутствует
8712	524362.86	3311500.74	Картометрический метод	5.0	Закрепление отсутствует
8713	524361.83	3311506.58	Картометрический метод	5.0	Закрепление отсутствует
8714	524360.21	3311507.11	Картометрический метод	5.0	Закрепление отсутствует
8715	524353.29	3311509.37	Картометрический метод	5.0	Закрепление отсутствует
8716	524348.41	3311508.75	Картометрический метод	5.0	Закрепление отсутствует
8717	524345.11	3311509.27	Картометрический метод	5.0	Закрепление отсутствует
8718	524339.12	3311536.36	Картометрический метод	5.0	Закрепление отсутствует
8719	524334.80	3311540.20	Картометрический метод	5.0	Закрепление отсутствует
8720	524324.06	3311553.57	Картометрический метод	5.0	Закрепление отсутствует
8721	524309.93	3311569.11	Картометрический метод	5.0	Закрепление отсутствует
8722	524306.42	3311574.69	Картометрический метод	5.0	Закрепление отсутствует
8723	524306.20	3311575.90	Картометрический метод	5.0	Закрепление отсутствует
8724	524306.09	3311577.97	Картометрический метод	5.0	Закрепление отсутствует
8725	524306.85	3311579.51	Картометрический метод	5.0	Закрепление отсутствует
8726	524293.09	3311594.73	Картометрический метод	5.0	Закрепление отсутствует
8727	524280.46	3311596.21	Картометрический метод	5.0	Закрепление отсутствует
8728	524264.94	3311606.15	Картометрический метод	5.0	Закрепление отсутствует
8729	524257.45	3311664.38	Картометрический метод	5.0	Закрепление отсутствует

2. Сведения о характерных точках границ объекта

Обозначение характерных точек границ	Координаты, м		Метод определения координат характерной точки	Средняя квадратическая погрешность положения характерной точки (M _t), м	Описание обозначения точки на местности (при наличии)
	X	Y			
1	2	3	4	5	6
8730	524256.11	3311722.61	Картометрический метод	5.0	Закрепление отсутствует
8731	524257.07	3311790.68	Картометрический метод	5.0	Закрепление отсутствует
8732	524274.18	3311870.96	Картометрический метод	5.0	Закрепление отсутствует
8733	524272.34	3311872.11	Картометрический метод	5.0	Закрепление отсутствует
8734	524272.78	3311873.89	Картометрический метод	5.0	Закрепление отсутствует
8735	524293.20	3311955.97	Картометрический метод	5.0	Закрепление отсутствует
8736	524295.16	3311973.20	Картометрический метод	5.0	Закрепление отсутствует
8737	524299.95	3312012.44	Картометрический метод	5.0	Закрепление отсутствует
8738	524303.93	3312049.05	Картометрический метод	5.0	Закрепление отсутствует
8739	524328.40	3312044.41	Картометрический метод	5.0	Закрепление отсутствует
8740	524334.82	3312044.03	Картометрический метод	5.0	Закрепление отсутствует
8741	524337.30	3312043.87	Картометрический метод	5.0	Закрепление отсутствует
8742	524377.04	3312039.36	Картометрический метод	5.0	Закрепление отсутствует
8743	524389.82	3312050.01	Картометрический метод	5.0	Закрепление отсутствует
8744	524392.02	3312049.68	Картометрический метод	5.0	Закрепление отсутствует
8745	524416.96	3312104.20	Картометрический метод	5.0	Закрепление отсутствует
8746	524375.63	3312105.16	Картометрический метод	5.0	Закрепление отсутствует
8747	524387.32	3312139.68	Картометрический метод	5.0	Закрепление отсутствует
8748	524375.45	3312149.71	Картометрический метод	5.0	Закрепление отсутствует
8749	524379.71	3312330.71	Картометрический метод	5.0	Закрепление отсутствует
8750	524387.40	3312390.09	Картометрический метод	5.0	Закрепление отсутствует
8751	524406.20	3312479.89	Картометрический метод	5.0	Закрепление отсутствует
8752	524441.56	3312501.41	Картометрический метод	5.0	Закрепление отсутствует
8753	524430.07	3312554.54	Картометрический метод	5.0	Закрепление отсутствует
8754	524406.82	3312537.05	Картометрический метод	5.0	Закрепление отсутствует

2. Сведения о характерных точках границ объекта

Обозначение характерных точек границ	Координаты, м		Метод определения координат характерной точки	Средняя квадратическая погрешность положения характерной точки (M _t), м	Описание обозначения точки на местности (при наличии)
	X	Y			
1	2	3	4	5	6
8755	524378.70	3312505.42	Картометрический метод	5.0	Закрепление отсутствует
8756	524357.42	3312475.75	Картометрический метод	5.0	Закрепление отсутствует
8757	524330.63	3312420.53	Картометрический метод	5.0	Закрепление отсутствует
8758	524330.48	3312418.46	Картометрический метод	5.0	Закрепление отсутствует
8759	524330.87	3312408.27	Картометрический метод	5.0	Закрепление отсутствует
8760	524331.78	3312400.52	Картометрический метод	5.0	Закрепление отсутствует
8761	524331.91	3312399.43	Картометрический метод	5.0	Закрепление отсутствует
8762	524332.72	3312392.61	Картометрический метод	5.0	Закрепление отсутствует
8763	524333.78	3312380.84	Картометрический метод	5.0	Закрепление отсутствует
8764	524333.65	3312362.57	Картометрический метод	5.0	Закрепление отсутствует
8765	524332.19	3312339.82	Картометрический метод	5.0	Закрепление отсутствует
8766	524331.66	3312330.03	Картометрический метод	5.0	Закрепление отсутствует
8767	524334.84	3312296.53	Картометрический метод	5.0	Закрепление отсутствует
8768	524335.89	3312284.09	Картометрический метод	5.0	Закрепление отсутствует
8769	524337.61	3312265.57	Картометрический метод	5.0	Закрепление отсутствует
8770	524336.92	3312249.45	Картометрический метод	5.0	Закрепление отсутствует
8771	524336.25	3312237.94	Картометрический метод	5.0	Закрепление отсутствует
8772	524334.94	3312228.02	Картометрический метод	5.0	Закрепление отсутствует
8773	524332.96	3312223.65	Картометрический метод	5.0	Закрепление отсутствует
8774	524332.16	3312218.50	Картометрический метод	5.0	Закрепление отсутствует
8775	524331.10	3312212.81	Картометрический метод	5.0	Закрепление отсутствует
8776	524328.88	3312200.17	Картометрический метод	5.0	Закрепление отсутствует
8777	524326.50	3312183.77	Картометрический метод	5.0	Закрепление отсутствует
8778	524323.32	3312168.16	Картометрический метод	5.0	Закрепление отсутствует
8779	524319.63	3312154.05	Картометрический метод	5.0	Закрепление отсутствует

2. Сведения о характерных точках границ объекта

Обозначение характерных точек границ	Координаты, м		Метод определения координат характерной точки	Средняя квадратическая погрешность положения характерной точки (M _t), м	Описание обозначения точки на местности (при наличии)
	X	Y			
1	2	3	4	5	6
8780	524316.67	3312141.81	Картометрический метод	5.0	Закрепление отсутствует
8781	524312.38	3312131.32	Картометрический метод	5.0	Закрепление отсутствует
8782	524306.67	3312121.66	Картометрический метод	5.0	Закрепление отсутствует
8783	524301.91	3312111.34	Картометрический метод	5.0	Закрепление отсутствует
8784	524293.99	3312091.81	Картометрический метод	5.0	Закрепление отсутствует
8785	524289.49	3312081.88	Картометрический метод	5.0	Закрепление отсутствует
8786	524285.00	3312065.88	Картометрический метод	5.0	Закрепление отсутствует
8787	524282.65	3312055.34	Картометрический метод	5.0	Закрепление отсутствует
8788	524278.95	3312038.40	Картометрический метод	5.0	Закрепление отсутствует
8789	524277.36	3312030.20	Картометрический метод	5.0	Закрепление отсутствует
8790	524277.76	3312016.90	Картометрический метод	5.0	Закрепление отсутствует
8791	524276.70	3312009.63	Картометрический метод	5.0	Закрепление отсутствует
8792	524274.19	3311999.04	Картометрический метод	5.0	Закрепление отсутствует
8793	524272.33	3311985.55	Картометрический метод	5.0	Закрепление отсутствует
8794	524270.88	3311970.80	Картометрический метод	5.0	Закрепление отсутствует
8795	524273.93	3311965.25	Картометрический метод	5.0	Закрепление отсутствует
8796	524274.25	3311961.67	Картометрический метод	5.0	Закрепление отсутствует
8797	524273.48	3311957.75	Картометрический метод	5.0	Закрепление отсутствует
8798	524273.27	3311956.64	Картометрический метод	5.0	Закрепление отсутствует
8799	524272.94	3311956.37	Картометрический метод	5.0	Закрепление отсутствует
8800	524271.02	3311954.79	Картометрический метод	5.0	Закрепление отсутствует
8801	524270.49	3311949.37	Картометрический метод	5.0	Закрепление отсутствует
8802	524271.81	3311945.66	Картометрический метод	5.0	Закрепление отсутствует
8803	524271.94	3311940.24	Картометрический метод	5.0	Закрепление отсутствует
8804	524270.88	3311930.32	Картометрический метод	5.0	Закрепление отсутствует

2. Сведения о характерных точках границ объекта

Обозначение характерных точек границ	Координаты, м		Метод определения координат характерной точки	Средняя квадратическая погрешность положения характерной точки (M _t), м	Описание обозначения точки на местности (при наличии)
	X	Y			
1	2	3	4	5	6
8805	524268.27	3311915.30	Картометрический метод	5.0	Закрепление отсутствует
8806	524263.50	3311904.19	Картометрический метод	5.0	Закрепление отсутствует
8807	524258.99	3311891.76	Картометрический метод	5.0	Закрепление отсутствует
8808	524256.55	3311881.99	Картометрический метод	5.0	Закрепление отсутствует
8809	524255.78	3311879.31	Картометрический метод	5.0	Закрепление отсутствует
8810	524254.39	3311874.50	Картометрический метод	5.0	Закрепление отсутствует
8811	524253.84	3311866.95	Картометрический метод	5.0	Закрепление отсутствует
8812	524252.12	3311856.50	Картометрический метод	5.0	Закрепление отсутствует
8813	524252.91	3311850.67	Картометрический метод	5.0	Закрепление отсутствует
8814	524251.33	3311836.52	Картометрический метод	5.0	Закрепление отсутствует
8815	524249.86	3311824.22	Картометрический метод	5.0	Закрепление отсутствует
8816	524244.57	3311810.24	Картометрический метод	5.0	Закрепление отсутствует
8817	524240.47	3311806.27	Картометрический метод	5.0	Закрепление отсутствует
8818	524239.02	3311803.49	Картометрический метод	5.0	Закрепление отсутствует
8819	524238.09	3311797.01	Картометрический метод	5.0	Закрепление отсутствует
8820	524236.24	3311791.46	Картометрический метод	5.0	Закрепление отсутствует
8821	524234.65	3311785.50	Картометрический метод	5.0	Закрепление отсутствует
8822	524233.59	3311776.63	Картометрический метод	5.0	Закрепление отсутствует
8823	524232.94	3311767.06	Картометрический метод	5.0	Закрепление отсутствует
8824	524233.07	3311761.23	Картометрический метод	5.0	Закрепление отсутствует
8825	524231.22	3311755.28	Картометрический метод	5.0	Закрепление отсутствует
8826	524232.01	3311750.12	Картометрический метод	5.0	Закрепление отсутствует
8827	524232.94	3311742.58	Картометрический метод	5.0	Закрепление отсутствует
8828	524233.86	3311736.36	Картометрический метод	5.0	Закрепление отсутствует
8829	524234.26	3311731.47	Картометрический метод	5.0	Закрепление отсутствует

2. Сведения о характерных точках границ объекта

Обозначение характерных точек границ	Координаты, м		Метод определения координат характерной точки	Средняя квадратическая погрешность положения характерной точки (M _t), м	Описание обозначения точки на местности (при наличии)
	X	Y			
1	2	3	4	5	6
8830	524234.26	3311728.29	Картометрический метод	5.0	Закрепление отсутствует
8831	524236.11	3311722.61	Картометрический метод	5.0	Закрепление отсутствует
8832	524235.32	3311716.39	Картометрический метод	5.0	Закрепление отсутствует
8833	524234.79	3311710.43	Картометрический метод	5.0	Закрепление отсутствует
8834	524231.75	3311695.58	Картометрический метод	5.0	Закрепление отсутствует
8835	524230.82	3311687.77	Картометрический метод	5.0	Закрепление отсутствует
8836	524232.41	3311683.14	Картометрический метод	5.0	Закрепление отсутствует
8837	524234.26	3311673.62	Картометрический метод	5.0	Закрепление отсутствует
8838	524235.19	3311666.47	Картометрический метод	5.0	Закрепление отсутствует
8839	524238.50	3311661.18	Картометрический метод	5.0	Закрепление отсутствует
8840	524239.55	3311652.32	Картометрический метод	5.0	Закрепление отсутствует
8841	524240.34	3311632.82	Картометрический метод	5.0	Закрепление отсутствует
8842	524241.92	3311618.67	Картометрический метод	5.0	Закрепление отсутствует
8843	524242.58	3311610.06	Картометрический метод	5.0	Закрепление отсутствует
8844	524244.70	3311603.59	Картометрический метод	5.0	Закрепление отсутствует
8845	524246.95	3311596.84	Картометрический метод	5.0	Закрепление отсутствует
8846	524250.26	3311592.34	Картометрический метод	5.0	Закрепление отсутствует
8847	524254.24	3311588.25	Картометрический метод	5.0	Закрепление отсутствует
8848	524258.08	3311586.65	Картометрический метод	5.0	Закрепление отсутствует
8849	524261.53	3311585.47	Картометрический метод	5.0	Закрепление отсутствует
8850	524268.47	3311580.21	Картометрический метод	5.0	Закрепление отсутствует
8851	524272.31	3311577.17	Картометрический метод	5.0	Закрепление отсутствует
8852	524281.70	3311575.84	Картометрический метод	5.0	Закрепление отсутствует
8853	524291.60	3311573.87	Картометрический метод	5.0	Закрепление отсутствует
8854	524296.63	3311570.56	Картометрический метод	5.0	Закрепление отсутствует

2. Сведения о характерных точках границ объекта

Обозначение характерных точек границ	Координаты, м		Метод определения координат характерной точки	Средняя квадратическая погрешность положения характерной точки (M _t), м	Описание обозначения точки на местности (при наличии)
	X	Y			
1	2	3	4	5	6
8855	524301.93	3311565.14	Картометрический метод	5.0	Закрепление отсутствует
8856	524306.43	3311560.24	Картометрический метод	5.0	Закрепление отсутствует
8857	524315.18	3311551.38	Картометрический метод	5.0	Закрепление отсутствует
8858	524324.71	3311538.54	Картометрический метод	5.0	Закрепление отсутствует
8859	524330.87	3311528.57	Картометрический метод	5.0	Закрепление отсутствует
8860	524331.79	3311523.55	Картометрический метод	5.0	Закрепление отсутствует
8861	524331.93	3311519.31	Картометрический метод	5.0	Закрепление отсутствует
8862	524334.71	3311507.93	Картометрический метод	5.0	Закрепление отсутствует
8863	524337.07	3311492.90	Картометрический метод	5.0	Закрепление отсутствует
8864	524339.18	3311484.70	Картометрический метод	5.0	Закрепление отсутствует
8865	524339.05	3311474.51	Картометрический метод	5.0	Закрепление отсутствует
8866	524339.71	3311458.10	Картометрический метод	5.0	Закрепление отсутствует
8867	524337.22	3311443.23	Картометрический метод	5.0	Закрепление отсутствует
8868	524332.86	3311424.58	Картометрический метод	5.0	Закрепление отсутствует
8869	524328.11	3311413.87	Картометрический метод	5.0	Закрепление отсутствует
8870	524324.65	3311407.04	Картометрический метод	5.0	Закрепление отсутствует
8871	524324.19	3311406.14	Картометрический метод	5.0	Закрепление отсутствует
8872	524322.41	3311402.63	Картометрический метод	5.0	Закрепление отсутствует
8873	524316.33	3311393.24	Картометрический метод	5.0	Закрепление отсутствует
8874	524307.48	3311385.25	Картометрический метод	5.0	Закрепление отсутствует
8875	524306.84	3311384.68	Картометрический метод	5.0	Закрепление отсутствует
8876	524271.56	3311361.16	Картометрический метод	5.0	Закрепление отсутствует
8877	524268.65	3311356.26	Картометрический метод	5.0	Закрепление отсутствует
8878	524265.87	3311352.69	Картометрический метод	5.0	Закрепление отсутствует
8879	524260.76	3311352.42	Картометрический метод	5.0	Закрепление отсутствует

2. Сведения о характерных точках границ объекта

Обозначение характерных точек границ	Координаты, м		Метод определения координат характерной точки	Средняя квадратическая погрешность положения характерной точки (M _t), м	Описание обозначения точки на местности (при наличии)
	X	Y			
1	2	3	4	5	6
8880	524256.12	3311353.09	Картометрический метод	5.0	Закрепление отсутствует
8881	524248.30	3311351.63	Картометрический метод	5.0	Закрепление отсутствует
8882	524242.84	3311348.64	Картометрический метод	5.0	Закрепление отсутствует
8883	524234.07	3311343.84	Картометрический метод	5.0	Закрепление отсутствует
8884	524230.63	3311342.91	Картометрический метод	5.0	Закрепление отсутствует
8885	524226.53	3311341.99	Картометрический метод	5.0	Закрепление отсутствует
8886	524213.55	3311333.92	Картометрический метод	5.0	Закрепление отсутствует
8887	524195.59	3311321.78	Картометрический метод	5.0	Закрепление отсутствует
8888	524186.75	3311315.52	Картометрический метод	5.0	Закрепление отсутствует
8889	524182.46	3311312.50	Картометрический метод	5.0	Закрепление отсутствует
8890	524181.18	3311311.59	Картометрический метод	5.0	Закрепление отсутствует
8891	524176.68	3311309.74	Картометрический метод	5.0	Закрепление отсутствует
8892	524166.66	3311300.52	Картометрический метод	5.0	Закрепление отсутствует
8893	524162.81	3311296.02	Картометрический метод	5.0	Закрепление отсутствует
8894	524160.43	3311289.54	Картометрический метод	5.0	Закрепление отсутствует
8895	524160.69	3311285.04	Картометрический метод	5.0	Закрепление отсутствует
8896	524160.69	3311280.28	Картометрический метод	5.0	Закрепление отсутствует
8897	524159.90	3311275.38	Картометрический метод	5.0	Закрепление отсутствует
8898	524157.52	3311271.02	Картометрический метод	5.0	Закрепление отсутствует
8899	524156.84	3311265.90	Картометрический метод	5.0	Закрепление отсутствует
8900	524159.36	3311261.14	Картометрический метод	5.0	Закрепление отсутствует
8901	524163.33	3311255.72	Картометрический метод	5.0	Закрепление отсутствует
8902	524165.37	3311254.69	Картометрический метод	5.0	Закрепление отсутствует
8903	524167.52	3311251.37	Картометрический метод	5.0	Закрепление отсутствует
8904	524172.34	3311242.76	Картометрический метод	5.0	Закрепление отсутствует

2. Сведения о характерных точках границ объекта

Обозначение характерных точек границ	Координаты, м		Метод определения координат характерной точки	Средняя квадратическая погрешность положения характерной точки (M _t), м	Описание обозначения точки на местности (при наличии)
	X	Y			
1	2	3	4	5	6
8905	524246.42	3311102.27	Картометрический метод	5.0	Закрепление отсутствует
8906	524248.67	3311096.89	Картометрический метод	5.0	Закрепление отсутствует
8907	524252.25	3311091.07	Картометрический метод	5.0	Закрепление отсутствует
8908	524258.74	3311079.83	Картометрический метод	5.0	Закрепление отсутствует
8909	524262.19	3311071.23	Картометрический метод	5.0	Закрепление отсутствует
8910	524266.03	3311066.46	Картометрический метод	5.0	Закрепление отсутствует
8911	524266.96	3311061.17	Картометрический метод	5.0	Закрепление отсутствует
8912	524267.64	3311059.82	Картометрический метод	5.0	Закрепление отсутствует
8913	524273.65	3311047.91	Картометрический метод	5.0	Закрепление отсутствует
8914	524276.83	3311042.75	Картометрический метод	5.0	Закрепление отсутствует
8915	524277.49	3311039.31	Картометрический метод	5.0	Закрепление отсутствует
8916	524277.62	3311032.83	Картометрический метод	5.0	Закрепление отсутствует
8917	524279.74	3311028.86	Картометрический метод	5.0	Закрепление отсутствует
8918	524282.65	3311023.84	Картометрический метод	5.0	Закрепление отсутствует
8919	524283.40	3311021.99	Картометрический метод	5.0	Закрепление отсутствует
8920	524286.36	3311014.71	Картометрический метод	5.0	Закрепление отсутствует
8921	524289.92	3310998.44	Картометрический метод	5.0	Закрепление отсутствует
8922	524291.63	3310992.00	Картометрический метод	5.0	Закрепление отсутствует
8923	524293.34	3310985.56	Картометрический метод	5.0	Закрепление отсутствует
8924	524293.47	3310982.12	Картометрический метод	5.0	Закрепление отсутствует
8925	524293.08	3310977.89	Картометрический метод	5.0	Закрепление отсутствует
8926	524293.60	3310970.61	Картометрический метод	5.0	Закрепление отсутствует
8927	524293.60	3310965.58	Картометрический метод	5.0	Закрепление отсутствует
8928	524294.00	3310962.27	Картометрический метод	5.0	Закрепление отсутствует
8929	524295.59	3310956.85	Картометрический метод	5.0	Закрепление отсутствует

2. Сведения о характерных точках границ объекта

Обозначение характерных точек границ	Координаты, м		Метод определения координат характерной точки	Средняя квадратическая погрешность положения характерной точки (M _t), м	Описание обозначения точки на местности (при наличии)
	X	Y			
1	2	3	4	5	6
8930	524298.12	3310954.60	Картометрический метод	5.0	Закрепление отсутствует
8931	524298.12	3310950.37	Картометрический метод	5.0	Закрепление отсутствует
8932	524299.57	3310943.09	Картометрический метод	5.0	Закрепление отсутствует
8933	524301.92	3310935.25	Картометрический метод	5.0	Закрепление отсутствует
8934	524306.38	3310924.37	Картометрический метод	5.0	Закрепление отсутствует
8935	524308.78	3310915.24	Картометрический метод	5.0	Закрепление отсутствует
8936	524313.54	3310908.36	Картометрический метод	5.0	Закрепление отсутствует
8937	524314.40	3310906.44	Картометрический метод	5.0	Закрепление отсутствует
8938	524314.66	3310905.86	Картометрический метод	5.0	Закрепление отсутствует
8939	524315.19	3310904.67	Картометрический метод	5.0	Закрепление отсутствует
8940	524323.84	3310905.58	Картометрический метод	5.0	Закрепление отсутствует
8941	524349.61	3310941.51	Картометрический метод	5.0	Закрепление отсутствует
8942	524356.64	3311044.60	Картометрический метод	5.0	Закрепление отсутствует
8943	524321.88	3311141.83	Картометрический метод	5.0	Закрепление отсутствует
8944	524270.34	3311244.14	Картометрический метод	5.0	Закрепление отсутствует
8945	524268.78	3311264.05	Картометрический метод	5.0	Закрепление отсутствует
8698	524275.42	3311285.14	Картометрический метод	5.0	Закрепление отсутствует
8946	524307.44	3312351.57	Картометрический метод	5.0	Закрепление отсутствует
8947	524283.23	3312327.36	Картометрический метод	5.0	Закрепление отсутствует
8948	524285.57	3312263.32	Картометрический метод	5.0	Закрепление отсутствует
8949	524248.85	3312205.52	Картометрический метод	5.0	Закрепление отсутствует
8950	524231.68	3312168.04	Картометрический метод	5.0	Закрепление отсутствует
8951	524222.31	3312115.71	Картометрический метод	5.0	Закрепление отсутствует
8952	524234.81	3312078.23	Картометрический метод	5.0	Закрепление отсутствует
8953	524230.90	3312043.86	Картометрический метод	5.0	Закрепление отсутствует

2. Сведения о характерных точках границ объекта

Обозначение характерных точек границ	Координаты, м		Метод определения координат характерной точки	Средняя квадратическая погрешность положения характерной точки (M _t), м	Описание обозначения точки на местности (при наличии)
	X	Y			
1	2	3	4	5	6
8954	524220.75	3312000.13	Картометрический метод	5.0	Закрепление отсутствует
8955	524242.90	3311972.53	Картометрический метод	5.0	Закрепление отсутствует
8956	524233.59	3311920.03	Картометрический метод	5.0	Закрепление отсутствует
8957	524226.47	3311895.70	Картометрический метод	5.0	Закрепление отсутствует
8958	524204.55	3311796.47	Картометрический метод	5.0	Закрепление отсутствует
8959	524206.52	3311774.58	Картометрический метод	5.0	Закрепление отсутствует
8960	524206.24	3311749.78	Картометрический метод	5.0	Закрепление отсутствует
8961	524202.82	3311710.78	Картометрический метод	5.0	Закрепление отсутствует
8962	524165.30	3311707.26	Картометрический метод	5.0	Закрепление отсутствует
8963	524189.12	3311610.42	Картометрический метод	5.0	Закрепление отсутствует
8964	524198.46	3311567.55	Картометрический метод	5.0	Закрепление отсутствует
8965	524225.48	3311580.94	Картометрический метод	5.0	Закрепление отсутствует
8966	524250.59	3311554.16	Картометрический метод	5.0	Закрепление отсутствует
8967	524216.74	3311523.94	Картометрический метод	5.0	Закрепление отсутствует
8968	524202.24	3311521.41	Картометрический метод	5.0	Закрепление отсутствует
8969	524204.34	3311495.62	Картометрический метод	5.0	Закрепление отсутствует
8970	524223.09	3311422.98	Картометрический метод	5.0	Закрепление отсутствует
8971	524174.73	3311389.19	Картометрический метод	5.0	Закрепление отсутствует
8972	524139.13	3311320.68	Картометрический метод	5.0	Закрепление отсутствует
8973	524152.51	3311295.15	Картометрический метод	5.0	Закрепление отсутствует
8974	524154.60	3311298.68	Картометрический метод	5.0	Закрепление отсутствует
8975	524158.19	3311306.09	Картометрический метод	5.0	Закрепление отсутствует
8976	524162.95	3311313.10	Картометрический метод	5.0	Закрепление отсутствует
8977	524168.79	3311321.04	Картометрический метод	5.0	Закрепление отсутствует
8978	524172.89	3311325.27	Картометрический метод	5.0	Закрепление отсутствует

2. Сведения о характерных точках границ объекта

Обозначение характерных точек границ	Координаты, м		Метод определения координат характерной точки	Средняя квадратическая погрешность положения характерной точки (M _t), м	Описание обозначения точки на местности (при наличии)
	X	Y			
1	2	3	4	5	6
8979	524176.59	3311328.19	Картометрический метод	5.0	Закрепление отсутствует
8980	524184.33	3311332.13	Картометрический метод	5.0	Закрепление отсутствует
8981	524200.60	3311342.32	Картометрический метод	5.0	Закрепление отсутствует
8982	524232.16	3311361.87	Картометрический метод	5.0	Закрепление отсутствует
8983	524237.46	3311365.44	Картометрический метод	5.0	Закрепление отсутствует
8984	524243.14	3311366.90	Картометрический метод	5.0	Закрепление отсутствует
8985	524249.36	3311369.54	Картометрический метод	5.0	Закрепление отсутствует
8986	524264.15	3311377.46	Картометрический метод	5.0	Закрепление отсутствует
8987	524273.95	3311383.14	Картометрический метод	5.0	Закрепление отсутствует
8988	524279.90	3311388.31	Картометрический метод	5.0	Закрепление отсутствует
8989	524281.84	3311388.96	Картометрический метод	5.0	Закрепление отсутствует
8990	524285.41	3311389.09	Картометрический метод	5.0	Закрепление отсутствует
8991	524289.64	3311387.23	Картометрический метод	5.0	Закрепление отсутствует
8992	524293.87	3311388.30	Картометрический метод	5.0	Закрепление отсутствует
8993	524300.50	3311390.81	Картометрический метод	5.0	Закрепление отсутствует
8994	524306.19	3311396.76	Картометрический метод	5.0	Закрепление отсутствует
8995	524313.75	3311405.50	Картометрический метод	5.0	Закрепление отсутствует
8996	524324.02	3311419.87	Картометрический метод	5.0	Закрепление отсутствует
8997	524327.06	3311429.12	Картометрический метод	5.0	Закрепление отсутствует
8998	524329.45	3311440.38	Картометрический метод	5.0	Закрепление отсутствует
8999	524330.11	3311447.39	Картометрический метод	5.0	Закрепление отсутствует
9000	524327.46	3311451.22	Картометрический метод	5.0	Закрепление отсутствует
9001	524327.83	3311453.15	Картометрический метод	5.0	Закрепление отсутствует
9002	524329.68	3311455.80	Картометрический метод	5.0	Закрепление отсутствует
9003	524332.33	3311457.25	Картометрический метод	5.0	Закрепление отсутствует

2. Сведения о характерных точках границ объекта

Обозначение характерных точек границ	Координаты, м		Метод определения координат характерной точки	Средняя квадратическая погрешность положения характерной точки (M _t), м	Описание обозначения точки на местности (при наличии)
	X	Y			
1	2	3	4	5	6
9004	524332.33	3311458.84	Картометрический метод	5.0	Закрепление отсутствует
9005	524330.88	3311461.49	Картометрический метод	5.0	Закрепление отсутствует
9006	524328.63	3311464.66	Картометрический метод	5.0	Закрепление отсутствует
9007	524330.21	3311468.89	Картометрический метод	5.0	Закрепление отсутствует
9008	524329.68	3311473.53	Картометрический метод	5.0	Закрепление отсутствует
9009	524327.43	3311478.16	Картометрический метод	5.0	Закрепление отсутствует
9010	524328.63	3311480.94	Картометрический метод	5.0	Закрепление отсутствует
9011	524328.49	3311484.51	Картометрический метод	5.0	Закрепление отсутствует
9012	524325.19	3311505.21	Картометрический метод	5.0	Закрепление отсутствует
9013	524324.13	3311514.73	Картометрический метод	5.0	Закрепление отсутствует
9014	524320.30	3311524.26	Картометрический метод	5.0	Закрепление отсутствует
9015	524316.59	3311531.53	Картометрический метод	5.0	Закрепление отсутствует
9016	524311.16	3311539.87	Картометрический метод	5.0	Закрепление отсутствует
9017	524304.77	3311546.83	Картометрический метод	5.0	Закрепление отсутствует
9018	524301.59	3311549.47	Картометрический метод	5.0	Закрепление отсутствует
9019	524293.51	3311552.39	Картометрический метод	5.0	Закрепление отсутствует
9020	524286.37	3311555.16	Картометрический метод	5.0	Закрепление отсутствует
9021	524265.37	3311570.09	Картометрический метод	5.0	Закрепление отсутствует
9022	524259.67	3311573.66	Картометрический метод	5.0	Закрепление отсутствует
9023	524254.64	3311573.26	Картометрический метод	5.0	Закрепление отсутствует
9024	524247.48	3311579.09	Картометрический метод	5.0	Закрепление отсутствует
9025	524237.43	3311587.42	Картометрический метод	5.0	Закрепление отсутствует
9026	524233.88	3311592.28	Картометрический метод	5.0	Закрепление отсутствует
9027	524232.03	3311599.82	Картометрический метод	5.0	Закрепление отсутствует
9028	524227.80	3311619.27	Картометрический метод	5.0	Закрепление отсутствует

2. Сведения о характерных точках границ объекта

Обозначение характерных точек границ	Координаты, м		Метод определения координат характерной точки	Средняя квадратическая погрешность положения характерной точки (M _t), м	Описание обозначения точки на местности (при наличии)
	X	Y			
1	2	3	4	5	6
9029	524220.42	3311657.16	Картометрический метод	5.0	Закрепление отсутствует
9030	524217.90	3311672.38	Картометрический метод	5.0	Закрепление отсутствует
9031	524216.18	3311681.77	Картометрический метод	5.0	Закрепление отсутствует
9032	524215.52	3311690.90	Картометрический метод	5.0	Закрепление отсутствует
9033	524215.52	3311713.21	Картометрический метод	5.0	Закрепление отсутствует
9034	524216.44	3311726.04	Картометрический метод	5.0	Закрепление отсутствует
9035	524218.30	3311739.93	Картометрический метод	5.0	Закрепление отсутствует
9036	524219.35	3311744.39	Картометрический метод	5.0	Закрепление отсутствует
9037	524218.82	3311750.34	Картометрический метод	5.0	Закрепление отсутствует
9038	524219.88	3311763.70	Картометрический метод	5.0	Закрепление отсутствует
9039	524220.41	3311769.26	Картометрический метод	5.0	Закрепление отсутствует
9040	524221.07	3311777.59	Картометрический метод	5.0	Закрепление отсутствует
9041	524222.53	3311784.47	Картометрический метод	5.0	Закрепление отсутствует
9042	524227.53	3311810.46	Картометрический метод	5.0	Закрепление отсутствует
9043	524229.52	3311820.78	Картометрический метод	5.0	Закрепление отсутствует
9044	524230.58	3311822.89	Картометрический метод	5.0	Закрепление отсутствует
9045	524232.03	3311825.67	Картометрический метод	5.0	Закрепление отсутствует
9046	524231.50	3311828.32	Картометрический метод	5.0	Закрепление отсутствует
9047	524230.05	3311834.40	Картометрический метод	5.0	Закрепление отсутствует
9048	524230.71	3311838.11	Картометрический метод	5.0	Закрепление отсутствует
9049	524230.31	3311841.02	Картометрический метод	5.0	Закрепление отсутствует
9050	524229.78	3311844.67	Картометрический метод	5.0	Закрепление отсутствует
9051	524229.91	3311847.97	Картометрический метод	5.0	Закрепление отсутствует
9052	524231.63	3311853.80	Картометрический метод	5.0	Закрепление отсутствует
9053	524234.28	3311858.16	Картометрический метод	5.0	Закрепление отсутствует

2. Сведения о характерных точках границ объекта					
Обозначение характерных точек границ	Координаты, м		Метод определения координат характерной точки	Средняя квадратическая погрешность положения характерной точки (M _t), м	Описание обозначения точки на местности (при наличии)
	X	Y			
1	2	3	4	5	6
9054	524235.87	3311864.65	Картометрический метод	5.0	Закрепление отсутствует
9055	524236.22	3311871.76	Картометрический метод	5.0	Закрепление отсутствует
9056	524238.45	3311875.50	Картометрический метод	5.0	Закрепление отсутствует
9057	524240.36	3311879.96	Картометрический метод	5.0	Закрепление отсутствует
9058	524241.94	3311883.54	Картометрический метод	5.0	Закрепление отсутствует
9059	524244.72	3311885.79	Картометрический метод	5.0	Закрепление отсутствует
9060	524245.78	3311890.55	Картометрический метод	5.0	Закрепление отсутствует
9061	524248.03	3311898.49	Картометрический метод	5.0	Закрепление отсутствует
9062	524250.67	3311909.44	Картометрический метод	5.0	Закрепление отсутствует
9063	524252.67	3311916.84	Картометрический метод	5.0	Закрепление отсутствует
9064	524255.71	3311931.65	Картометрический метод	5.0	Закрепление отсутствует
9065	524257.03	3311937.31	Картометрический метод	5.0	Закрепление отсутствует
9066	524256.50	3311940.75	Картометрический метод	5.0	Закрепление отсутствует
9067	524256.63	3311946.30	Картометрический метод	5.0	Закрепление отсутствует
9068	524256.63	3311954.23	Картометрический метод	5.0	Закрепление отсутствует
9069	524256.10	3311958.34	Картометрический метод	5.0	Закрепление отсутствует
9070	524255.18	3311963.10	Картометрический метод	5.0	Закрепление отсутствует
9071	524255.97	3311966.41	Картометрический метод	5.0	Закрепление отсутствует
9072	524257.30	3311971.04	Картометрический метод	5.0	Закрепление отсутствует
9073	524257.83	3311979.38	Картометрический метод	5.0	Закрепление отсутствует
9074	524258.22	3311989.64	Картометрический метод	5.0	Закрепление отсутствует
9075	524260.22	3312007.89	Картометрический метод	5.0	Закрепление отсутствует
9076	524263.79	3312022.59	Картометрический метод	5.0	Закрепление отсутствует
9077	524264.97	3312030.61	Картометрический метод	5.0	Закрепление отсутствует
9078	524267.35	3312043.58	Картометрический метод	5.0	Закрепление отсутствует

2. Сведения о характерных точках границ объекта

Обозначение характерных точек границ	Координаты, м		Метод определения координат характерной точки	Средняя квадратическая погрешность положения характерной точки (M _t), м	Описание обозначения точки на местности (при наличии)
	X	Y			
1	2	3	4	5	6
9079	524271.19	3312061.44	Картометрический метод	5.0	Закрепление отсутствует
9080	524276.44	3312079.09	Картометрический метод	5.0	Закрепление отсутствует
9081	524278.82	3312087.43	Картометрический метод	5.0	Закрепление отсутствует
9082	524283.19	3312095.63	Картометрический метод	5.0	Закрепление отсутствует
9083	524298.36	3312127.45	Картометрический метод	5.0	Закрепление отсутствует
9084	524302.20	3312135.39	Картометрический метод	5.0	Закрепление отсутствует
9085	524306.04	3312147.03	Картометрический метод	5.0	Закрепление отсутствует
9086	524309.74	3312158.39	Картометрический метод	5.0	Закрепление отсутствует
9087	524313.05	3312169.10	Картометрический метод	5.0	Закрепление отсутствует
9088	524315.30	3312176.51	Картометрический метод	5.0	Закрепление отсутствует
9089	524317.95	3312189.48	Картометрический метод	5.0	Закрепление отсутствует
9090	524318.87	3312197.88	Картометрический метод	5.0	Закрепление отсутствует
9091	524320.99	3312208.59	Картометрический метод	5.0	Закрепление отсутствует
9092	524324.16	3312223.41	Картометрический метод	5.0	Закрепление отсутствует
9093	524326.53	3312234.63	Картометрический метод	5.0	Закрепление отсутствует
9094	524327.85	3312239.25	Картометрический метод	5.0	Закрепление отсутствует
9095	524326.93	3312243.62	Картометрический метод	5.0	Закрепление отсутствует
9096	524326.40	3312250.37	Картометрический метод	5.0	Закрепление отсутствует
9097	524326.53	3312259.76	Картометрический метод	5.0	Закрепление отсутствует
9098	524326.93	3312267.57	Картометрический метод	5.0	Закрепление отсутствует
9099	524325.34	3312269.15	Картометрический метод	5.0	Закрепление отсутствует
9100	524325.34	3312269.69	Картометрический метод	5.0	Закрепление отсутствует
9101	524326.91	3312273.79	Картометрический метод	5.0	Закрепление отсутствует
9102	524325.59	3312293.50	Картометрический метод	5.0	Закрепление отсутствует
9103	524323.75	3312323.05	Картометрический метод	5.0	Закрепление отсутствует

2. Сведения о характерных точках границ объекта

Обозначение характерных точек границ	Координаты, м		Метод определения координат характерной точки	Средняя квадратическая погрешность положения характерной точки (M _t), м	Описание обозначения точки на местности (при наличии)
	X	Y			
1	2	3	4	5	6
9104	524322.95	3312333.37	Картометрический метод	5.0	Закрепление отсутствует
9105	524323.35	3312347.13	Картометрический метод	5.0	Закрепление отсутствует
9106	524323.62	3312361.81	Картометрический метод	5.0	Закрепление отсутствует
9107	524325.20	3312384.48	Картометрический метод	5.0	Закрепление отсутствует
9108	524323.62	3312395.07	Картометрический метод	5.0	Закрепление отсутствует
9109	524322.65	3312400.64	Картометрический метод	5.0	Закрепление отсутствует
8946	524307.44	3312351.57	Картометрический метод	5.0	Закрепление отсутствует
9110	505747.99	3300891.13	Картометрический метод	5.0	Закрепление отсутствует
9111	505722.75	3300858.96	Картометрический метод	5.0	Закрепление отсутствует
9112	505660.87	3300781.48	Картометрический метод	5.0	Закрепление отсутствует
9113	505629.95	3300725.44	Картометрический метод	5.0	Закрепление отсутствует
9114	505637.19	3300722.85	Картометрический метод	5.0	Закрепление отсутствует
9115	505630.19	3300671.30	Картометрический метод	5.0	Закрепление отсутствует
9116	505593.86	3300681.37	Картометрический метод	5.0	Закрепление отсутствует
9117	505582.36	3300682.40	Картометрический метод	5.0	Закрепление отсутствует
9118	505579.70	3300685.32	Картометрический метод	5.0	Закрепление отсутствует
9119	505583.00	3300692.19	Картометрический метод	5.0	Закрепление отсутствует
9120	505592.61	3300707.56	Картометрический метод	5.0	Закрепление отсутствует
9121	505574.93	3300714.30	Картометрический метод	5.0	Закрепление отсутствует
9122	505574.20	3300720.96	Картометрический метод	5.0	Закрепление отсутствует
9123	505582.22	3300745.22	Картометрический метод	5.0	Закрепление отсутствует
9124	505580.17	3300746.93	Картометрический метод	5.0	Закрепление отсутствует
9125	505576.38	3300748.10	Картометрический метод	5.0	Закрепление отсутствует
9126	505579.76	3300774.80	Картометрический метод	5.0	Закрепление отсутствует
9127	505579.88	3300794.85	Картометрический метод	5.0	Закрепление отсутствует

2. Сведения о характерных точках границ объекта

Обозначение характерных точек границ	Координаты, м		Метод определения координат характерной точки	Средняя квадратическая погрешность положения характерной точки (M _t), м	Описание обозначения точки на местности (при наличии)
	X	Y			
1	2	3	4	5	6
9128	505538.73	3300800.92	Картометрический метод	5.0	Закрепление отсутствует
9129	505535.76	3300799.06	Картометрический метод	5.0	Закрепление отсутствует
9130	505520.08	3300787.74	Картометрический метод	5.0	Закрепление отсутствует
9131	505504.50	3300776.13	Картометрический метод	5.0	Закрепление отсутствует
9132	505496.88	3300772.15	Картометрический метод	5.0	Закрепление отсутствует
9133	505481.20	3300761.36	Картометрический метод	5.0	Закрепление отсутствует
9134	505469.61	3300749.04	Картометрический метод	5.0	Закрепление отсутствует
9135	505464.44	3300738.35	Картометрический метод	5.0	Закрепление отсутствует
9136	505462.81	3300727.11	Картометрический метод	5.0	Закрепление отсутствует
9137	505460.73	3300712.79	Картометрический метод	5.0	Закрепление отсутствует
9138	505458.55	3300698.20	Картометрический метод	5.0	Закрепление отсутствует
9139	505456.74	3300684.79	Картометрический метод	5.0	Закрепление отсутствует
9140	505458.02	3300677.55	Картометрический метод	5.0	Закрепление отсутствует
9141	505460.09	3300672.65	Картометрический метод	5.0	Закрепление отсутствует
9142	505461.09	3300665.67	Картометрический метод	5.0	Закрепление отсутствует
9143	505458.92	3300659.33	Картометрический метод	5.0	Закрепление отсутствует
9144	505457.83	3300654.07	Картометрический метод	5.0	Закрепление отсутствует
9145	505451.30	3300644.10	Картометрический метод	5.0	Закрепление отсутствует
9146	505442.42	3300639.39	Картометрический метод	5.0	Закрепление отсутствует
9147	505432.81	3300640.12	Картометрический метод	5.0	Закрепление отсутствует
9148	505425.75	3300633.23	Картометрический метод	5.0	Закрепление отсутствует
9149	505413.45	3300625.65	Картометрический метод	5.0	Закрепление отсутствует
9150	505409.09	3300607.57	Картометрический метод	5.0	Закрепление отсутствует
9151	505395.73	3300552.23	Картометрический метод	5.0	Закрепление отсутствует
9152	505342.55	3300535.77	Картометрический метод	5.0	Закрепление отсутствует

2. Сведения о характерных точках границ объекта

Обозначение характерных точек границ	Координаты, м		Метод определения координат характерной точки	Средняя квадратическая погрешность положения характерной точки (M _t), м	Описание обозначения точки на местности (при наличии)
	X	Y			
1	2	3	4	5	6
9153	505286.86	3300538.30	Картометрический метод	5.0	Закрепление отсутствует
9154	505251.40	3300531.97	Картометрический метод	5.0	Закрепление отсутствует
9155	505228.63	3300529.44	Картометрический метод	5.0	Закрепление отсутствует
9156	505203.30	3300531.97	Картометрический метод	5.0	Закрепление отсутствует
9157	505166.60	3300531.97	Картометрический метод	5.0	Закрепление отсутствует
9158	505143.82	3300542.10	Картометрический метод	5.0	Закрепление отсутствует
9159	505129.89	3300554.76	Картометрический метод	5.0	Закрепление отсутствует
9160	505122.29	3300588.94	Картометрический метод	5.0	Закрепление отсутствует
9161	505113.74	3300601.84	Картометрический метод	5.0	Закрепление отсутствует
9162	505108.87	3300601.49	Картометрический метод	5.0	Закрепление отсутствует
9163	505101.35	3300603.37	Картометрический метод	5.0	Закрепление отсутствует
9164	505072.47	3300604.06	Картометрический метод	5.0	Закрепление отсутствует
9165	505058.91	3300605.36	Картометрический метод	5.0	Закрепление отсутствует
9166	505056.53	3300605.43	Картометрический метод	5.0	Закрепление отсутствует
9167	505053.30	3300601.60	Картометрический метод	5.0	Закрепление отсутствует
9168	505030.52	3300581.02	Картометрический метод	5.0	Закрепление отсутствует
9169	505022.29	3300565.20	Картометрический метод	5.0	Закрепление отсутствует
9170	505012.15	3300555.07	Картометрический метод	5.0	Закрепление отсутствует
9171	504996.02	3300550.64	Картометрический метод	5.0	Закрепление отсутствует
9172	504988.40	3300543.05	Картометрический метод	5.0	Закрепление отсутствует
9173	505025.82	3300477.17	Картометрический метод	5.0	Закрепление отсутствует
9174	504987.87	3300416.16	Картометрический метод	5.0	Закрепление отсутствует
9175	504991.38	3300405.77	Картометрический метод	5.0	Закрепление отсутствует
9176	505053.36	3300391.15	Картометрический метод	5.0	Закрепление отсутствует
9177	505059.73	3300326.31	Картометрический метод	5.0	Закрепление отсутствует

2. Сведения о характерных точках границ объекта

Обозначение характерных точек границ	Координаты, м		Метод определения координат характерной точки	Средняя квадратическая погрешность положения характерной точки (M _t), м	Описание обозначения точки на местности (при наличии)
	X	Y			
1	2	3	4	5	6
9178	505074.15	3300318.43	Картометрический метод	5.0	Закрепление отсутствует
9179	505082.34	3300345.38	Картометрический метод	5.0	Закрепление отсутствует
9180	505160.13	3300349.37	Картометрический метод	5.0	Закрепление отсутствует
9181	505185.78	3300361.80	Картометрический метод	5.0	Закрепление отсутствует
9182	505211.24	3300362.89	Картометрический метод	5.0	Закрепление отсутствует
9183	505238.12	3300348.53	Картометрический метод	5.0	Закрепление отсутствует
9184	505268.70	3300303.03	Картометрический метод	5.0	Закрепление отсутствует
9185	505302.50	3300264.39	Картометрический метод	5.0	Закрепление отсутствует
9186	505304.82	3300245.50	Картометрический метод	5.0	Закрепление отсутствует
9187	505300.37	3300218.38	Картометрический метод	5.0	Закрепление отсутствует
9188	505199.99	3300196.57	Картометрический метод	5.0	Закрепление отсутствует
9189	505186.93	3300205.98	Картометрический метод	5.0	Закрепление отсутствует
9190	505167.05	3300238.21	Картометрический метод	5.0	Закрепление отсутствует
9191	505154.55	3300264.39	Картометрический метод	5.0	Закрепление отсутствует
9192	505144.23	3300265.09	Картометрический метод	5.0	Закрепление отсутствует
9193	505122.11	3300259.67	Картометрический метод	5.0	Закрепление отсутствует
9194	505099.30	3300258.73	Картометрический метод	5.0	Закрепление отсутствует
9195	505089.27	3300263.63	Картометрический метод	5.0	Закрепление отсутствует
9196	505077.91	3300281.60	Картометрический метод	5.0	Закрепление отсутствует
9197	505075.22	3300306.33	Картометрический метод	5.0	Закрепление отсутствует
9198	505057.80	3300318.67	Картометрический метод	5.0	Закрепление отсутствует
9199	505051.02	3300297.01	Картометрический метод	5.0	Закрепление отсутствует
9200	505001.56	3300293.24	Картометрический метод	5.0	Закрепление отсутствует
9201	504983.86	3300324.90	Картометрический метод	5.0	Закрепление отсутствует
9202	504971.66	3300357.48	Картометрический метод	5.0	Закрепление отсутствует

2. Сведения о характерных точках границ объекта

Обозначение характерных точек границ	Координаты, м		Метод определения координат характерной точки	Средняя квадратическая погрешность положения характерной точки (M _t), м	Описание обозначения точки на местности (при наличии)
	X	Y			
1	2	3	4	5	6
9203	504887.68	3300295.63	Картометрический метод	5.0	Закрепление отсутствует
9204	504834.58	3300294.72	Картометрический метод	5.0	Закрепление отсутствует
9205	504804.50	3300269.75	Картометрический метод	5.0	Закрепление отсутствует
9206	504797.34	3300176.43	Картометрический метод	5.0	Закрепление отсутствует
9207	504793.68	3300139.56	Картометрический метод	5.0	Закрепление отсутствует
9208	504788.16	3300117.14	Картометрический метод	5.0	Закрепление отсутствует
9209	504770.41	3300101.32	Картометрический метод	5.0	Закрепление отсутствует
9210	504753.58	3300103.53	Картометрический метод	5.0	Закрепление отсутствует
9211	504740.72	3300158.94	Картометрический метод	5.0	Закрепление отсутствует
9212	504738.45	3300178.80	Картометрический метод	5.0	Закрепление отсутствует
9213	504736.42	3300170.56	Картометрический метод	5.0	Закрепление отсутствует
9214	504734.64	3300157.23	Картометрический метод	5.0	Закрепление отсутствует
9215	504737.91	3300142.37	Картометрический метод	5.0	Закрепление отсутствует
9216	504739.72	3300132.95	Картометрический метод	5.0	Закрепление отсутствует
9217	504735.00	3300122.43	Картометрический метод	5.0	Закрепление отсутствует
9218	504752.05	3300070.06	Картометрический метод	5.0	Закрепление отсутствует
9219	504753.93	3300064.80	Картометрический метод	5.0	Закрепление отсутствует
9220	504755.27	3300063.39	Картометрический метод	5.0	Закрепление отсутствует
9221	504755.76	3300063.39	Картометрический метод	5.0	Закрепление отсутствует
9222	504757.06	3300062.90	Картометрический метод	5.0	Закрепление отсутствует
9223	504764.96	3300046.21	Картометрический метод	5.0	Закрепление отсутствует
9224	504777.09	3300059.79	Картометрический метод	5.0	Закрепление отсутствует
9225	504806.22	3300081.31	Картометрический метод	5.0	Закрепление отсутствует
9226	504851.79	3300093.97	Картометрический метод	5.0	Закрепление отсутствует
9227	504882.17	3300083.84	Картометрический метод	5.0	Закрепление отсутствует

2. Сведения о характерных точках границ объекта

Обозначение характерных точек границ	Координаты, м		Метод определения координат характерной точки	Средняя квадратическая погрешность положения характерной точки (M _t), м	Описание обозначения точки на местности (при наличии)
	X	Y			
1	2	3	4	5	6
9228	504884.65	3300078.70	Картометрический метод	5.0	Закрепление отсутствует
9229	504884.65	3300085.13	Картометрический метод	5.0	Закрепление отсутствует
9230	504884.28	3300093.72	Картометрический метод	5.0	Закрепление отсутствует
9231	504885.38	3300099.38	Картометрический метод	5.0	Закрепление отсутствует
9232	504891.79	3300123.13	Картометрический метод	5.0	Закрепление отсутствует
9233	504898.36	3300143.16	Картометрический метод	5.0	Закрепление отсутствует
9234	504900.73	3300148.09	Картометрический метод	5.0	Закрепление отсутствует
9235	504908.41	3300158.87	Картометрический метод	5.0	Закрепление отсутствует
9236	504917.28	3300168.88	Картометрический метод	5.0	Закрепление отсутствует
9237	504925.87	3300176.55	Картометрический метод	5.0	Закрепление отсутствует
9238	504928.18	3300178.34	Картометрический метод	5.0	Закрепление отсутствует
9239	504932.45	3300181.67	Картометрический метод	5.0	Закрепление отсутствует
9240	504935.57	3300185.68	Картометрический метод	5.0	Закрепление отсутствует
9241	504940.51	3300190.25	Картометрический метод	5.0	Закрепление отсутствует
9242	504946.72	3300193.72	Картометрический метод	5.0	Закрепление отсутствует
9243	504954.21	3300196.47	Картометрический метод	5.0	Закрепление отсутствует
9244	504964.36	3300198.82	Картометрический метод	5.0	Закрепление отсутствует
9245	504971.20	3300199.36	Картометрический метод	5.0	Закрепление отсутствует
9246	504985.40	3300200.47	Картометрический метод	5.0	Закрепление отсутствует
9247	504999.05	3300200.47	Картометрический метод	5.0	Закрепление отсутствует
9248	505013.48	3300199.01	Картометрический метод	5.0	Закрепление отсутствует
9249	505020.62	3300196.82	Картометрический метод	5.0	Закрепление отсутствует
9250	505029.14	3300192.63	Картометрический метод	5.0	Закрепление отсутствует
9251	505035.54	3300187.70	Картометрический метод	5.0	Закрепление отсутствует
9252	505041.02	3300185.14	Картометрический метод	5.0	Закрепление отсутствует

2. Сведения о характерных точках границ объекта

Обозначение характерных точек границ	Координаты, м		Метод определения координат характерной точки	Средняя квадратическая погрешность положения характерной точки (M _t), м	Описание обозначения точки на местности (при наличии)
	X	Y			
1	2	3	4	5	6
9253	505051.62	3300181.85	Картометрический метод	5.0	Закрепление отсутствует
9254	505066.42	3300175.45	Картометрический метод	5.0	Закрепление отсутствует
9255	505084.48	3300168.24	Картометрический метод	5.0	Закрепление отсутствует
9256	505087.89	3300166.89	Картометрический метод	5.0	Закрепление отсутствует
9257	505094.83	3300165.06	Картометрический метод	5.0	Закрепление отсутствует
9258	505101.59	3300163.78	Картометрический метод	5.0	Закрепление отсутствует
9259	505106.33	3300161.96	Картометрический метод	5.0	Закрепление отсутствует
9260	505109.07	3300160.86	Картометрический метод	5.0	Закрепление отсутствует
9261	505113.65	3300158.67	Картометрический метод	5.0	Закрепление отсутствует
9262	505121.71	3300156.66	Картометрический метод	5.0	Закрепление отсутствует
9263	505125.42	3300156.23	Картометрический метод	5.0	Закрепление отсутствует
9264	505132.08	3300155.49	Картометрический метод	5.0	Закрепление отсутствует
9265	505136.33	3300155.01	Картометрический метод	5.0	Закрепление отсутствует
9266	505144.12	3300155.65	Картометрический метод	5.0	Закрепление отсутствует
9267	505145.39	3300155.76	Картометрический метод	5.0	Закрепление отсутствует
9268	505150.32	3300157.03	Картометрический метод	5.0	Закрепление отсутствует
9269	505162.03	3300162.87	Картометрический метод	5.0	Закрепление отсутствует
9270	505172.55	3300169.47	Картометрический метод	5.0	Закрепление отсутствует
9271	505173.03	3300169.76	Картометрический метод	5.0	Закрепление отсутствует
9272	505173.90	3300170.31	Картометрический метод	5.0	Закрепление отсутствует
9273	505175.74	3300171.46	Картометрический метод	5.0	Закрепление отсутствует
9274	505182.39	3300174.74	Картометрический метод	5.0	Закрепление отсутствует
9275	505187.88	3300176.93	Картометрический метод	5.0	Закрепление отсутствует
9276	505194.27	3300180.95	Картометрический метод	5.0	Закрепление отсутствует
9277	505205.78	3300188.26	Картометрический метод	5.0	Закрепление отсутствует

2. Сведения о характерных точках границ объекта

Обозначение характерных точек границ	Координаты, м		Метод определения координат характерной точки	Средняя квадратическая погрешность положения характерной точки (M _t), м	Описание обозначения точки на местности (при наличии)
	X	Y			
1	2	3	4	5	6
9278	505213.46	3300191.72	Картометрический метод	5.0	Закрепление отсутствует
9279	505227.55	3300195.38	Картометрический метод	5.0	Закрепление отсутствует
9280	505255.78	3300199.95	Картометрический метод	5.0	Закрепление отсутствует
9281	505262.60	3300200.71	Картометрический метод	5.0	Закрепление отсутствует
9282	505270.41	3300201.59	Картометрический метод	5.0	Закрепление отсутствует
9283	505282.47	3300203.23	Картометрический метод	5.0	Закрепление отсутствует
9284	505288.69	3300203.42	Картометрический метод	5.0	Закрепление отсутствует
9285	505296.35	3300202.32	Картометрический метод	5.0	Закрепление отсутствует
9286	505303.49	3300202.69	Картометрический метод	5.0	Закрепление отсутствует
9287	505316.03	3300203.66	Картометрический метод	5.0	Закрепление отсутствует
9288	505319.83	3300203.96	Картометрический метод	5.0	Закрепление отсутствует
9289	505328.95	3300204.80	Картометрический метод	5.0	Закрепление отсутствует
9290	505347.61	3300206.51	Картометрический метод	5.0	Закрепление отсутствует
9291	505361.51	3300207.79	Картометрический метод	5.0	Закрепление отсутствует
9292	505373.67	3300210.35	Картометрический метод	5.0	Закрепление отсутствует
9293	505393.04	3300214.19	Картометрический метод	5.0	Закрепление отсутствует
9294	505409.50	3300219.30	Картометрический метод	5.0	Закрепление отсутствует
9295	505431.86	3300225.49	Картометрический метод	5.0	Закрепление отсутствует
9296	505448.32	3300230.80	Картометрический метод	5.0	Закрепление отсутствует
9297	505464.78	3300237.74	Картометрический метод	5.0	Закрепление отсутствует
9298	505489.52	3300249.76	Картометрический метод	5.0	Закрепление отсутствует
9299	505510.73	3300262.19	Картометрический метод	5.0	Закрепление отсутствует
9300	505525.52	3300271.50	Картометрический метод	5.0	Закрепление отсутствует
9301	505542.62	3300286.26	Картометрический метод	5.0	Закрепление отсутствует
9302	505550.12	3300293.57	Картометрический метод	5.0	Закрепление отсутствует

2. Сведения о характерных точках границ объекта

Обозначение характерных точек границ	Координаты, м		Метод определения координат характерной точки	Средняя квадратическая погрешность положения характерной точки (M _t), м	Описание обозначения точки на местности (при наличии)
	X	Y			
1	2	3	4	5	6
9303	505560.90	3300305.44	Картометрический метод	5.0	Закрепление отсутствует
9304	505561.80	3300306.73	Картометрический метод	5.0	Закрепление отсутствует
9305	505563.50	3300309.17	Картометрический метод	5.0	Закрепление отсутствует
9306	505569.27	3300317.42	Картометрический метод	5.0	Закрепление отсутствует
9307	505574.01	3300324.55	Картометрический метод	5.0	Закрепление отсутствует
9308	505582.97	3300342.08	Картометрический метод	5.0	Закрепление отсутствует
9309	505589.56	3300358.89	Картометрический метод	5.0	Закрепление отсутствует
9310	505591.94	3300363.09	Картометрический метод	5.0	Закрепление отсутствует
9311	505598.52	3300372.59	Картометрический метод	5.0	Закрепление отсутствует
9312	505602.17	3300380.80	Картометрический метод	5.0	Закрепление отсутствует
9313	505614.14	3300405.02	Картометрический метод	5.0	Закрепление отсутствует
9314	505621.99	3300423.28	Картометрический метод	5.0	Закрепление отсутствует
9315	505624.16	3300429.89	Картометрический метод	5.0	Закрепление отсутствует
9316	505626.63	3300438.42	Картометрический метод	5.0	Закрепление отсутствует
9317	505627.30	3300441.36	Картометрический метод	5.0	Закрепление отсутствует
9318	505628.77	3300450.87	Картометрический метод	5.0	Закрепление отсутствует
9319	505629.50	3300460.54	Картометрический метод	5.0	Закрепление отсутствует
9320	505629.31	3300467.67	Картометрический метод	5.0	Закрепление отсутствует
9321	505630.04	3300473.69	Картометрический метод	5.0	Закрепление отсутствует
9322	505630.41	3300481.36	Картометрический метод	5.0	Закрепление отсутствует
9323	505630.77	3300486.48	Картометрический метод	5.0	Закрепление отсутствует
9324	505630.41	3300502.00	Картометрический метод	5.0	Закрепление отсутствует
9325	505629.86	3300515.34	Картометрический метод	5.0	Закрепление отсутствует
9326	505629.31	3300526.49	Картометрический метод	5.0	Закрепление отсутствует
9327	505630.77	3300544.21	Картометрический метод	5.0	Закрепление отсутствует

2. Сведения о характерных точках границ объекта

Обозначение характерных точек границ	Координаты, м		Метод определения координат характерной точки	Средняя квадратическая погрешность положения характерной точки (M _t), м	Описание обозначения точки на местности (при наличии)
	X	Y			
1	2	3	4	5	6
9328	505632.42	3300559.00	Картометрический метод	5.0	Закрепление отсутствует
9329	505632.78	3300580.55	Картометрический метод	5.0	Закрепление отсутствует
9330	505633.15	3300594.98	Картометрический метод	5.0	Закрепление отсутствует
9331	505634.24	3300602.96	Картометрический метод	5.0	Закрепление отсутствует
9332	505635.34	3300619.03	Картометрический метод	5.0	Закрепление отсутствует
9333	505635.15	3300624.33	Картометрический метод	5.0	Закрепление отсутствует
9334	505635.11	3300625.60	Картометрический метод	5.0	Закрепление отсутствует
9335	505635.07	3300626.60	Картометрический метод	5.0	Закрепление отсутствует
9336	505634.97	3300629.26	Картометрический метод	5.0	Закрепление отсутствует
9337	505635.34	3300637.84	Картометрический метод	5.0	Закрепление отсутствует
9338	505636.25	3300646.79	Картометрический метод	5.0	Закрепление отсутствует
9339	505637.72	3300655.93	Картометрический метод	5.0	Закрепление отсутствует
9340	505638.65	3300664.88	Картометрический метод	5.0	Закрепление отсутствует
9341	505638.69	3300665.24	Картометрический метод	5.0	Закрепление отсутствует
9342	505639.13	3300669.42	Картометрический метод	5.0	Закрепление отсутствует
9343	505639.37	3300671.75	Картометрический метод	5.0	Закрепление отсутствует
9344	505640.83	3300684.35	Картометрический метод	5.0	Закрепление отсутствует
9345	505643.12	3300703.11	Картометрический метод	5.0	Закрепление отсутствует
9346	505643.76	3300708.32	Картометрический метод	5.0	Закрепление отсутствует
9347	505643.58	3300711.06	Картометрический метод	5.0	Закрепление отсутствует
9348	505643.12	3300713.16	Картометрический метод	5.0	Закрепление отсутствует
9349	505643.21	3300715.16	Картометрический метод	5.0	Закрепление отсутствует
9350	505643.76	3300717.18	Картометрический метод	5.0	Закрепление отсутствует
9351	505645.59	3300723.30	Картометрический метод	5.0	Закрепление отсутствует
9352	505647.78	3300729.33	Картометрический метод	5.0	Закрепление отсутствует

2. Сведения о характерных точках границ объекта

Обозначение характерных точек границ	Координаты, м		Метод определения координат характерной точки	Средняя квадратическая погрешность положения характерной точки (M _t), м	Описание обозначения точки на местности (при наличии)
	X	Y			
1	2	3	4	5	6
9353	505648.97	3300739.38	Картометрический метод	5.0	Закрепление отсутствует
9354	505650.25	3300743.39	Картометрический метод	5.0	Закрепление отсутствует
9355	505652.08	3300747.32	Картометрический метод	5.0	Закрепление отсутствует
9356	505655.00	3300751.97	Картометрический метод	5.0	Закрепление отсутствует
9357	505659.67	3300759.08	Картометрический метод	5.0	Закрепление отсутствует
9358	505662.75	3300762.91	Картометрический метод	5.0	Закрепление отсутствует
9359	505668.13	3300767.84	Картометрический метод	5.0	Закрепление отсутствует
9360	505678.83	3300780.00	Картометрический метод	5.0	Закрепление отсутствует
9361	505683.23	3300785.84	Картометрический метод	5.0	Закрепление отсутствует
9362	505695.60	3300805.61	Картометрический метод	5.0	Закрепление отсутствует
9363	505702.37	3300816.11	Картометрический метод	5.0	Закрепление отсутствует
9364	505704.01	3300820.04	Картометрический метод	5.0	Закрепление отсутствует
9365	505706.94	3300824.34	Картометрический метод	5.0	Закрепление отсутствует
9366	505712.23	3300831.73	Картометрический метод	5.0	Закрепление отсутствует
9367	505718.42	3300840.12	Картометрический метод	5.0	Закрепление отсутствует
9368	505729.01	3300854.07	Картометрический метод	5.0	Закрепление отсутствует
9369	505732.12	3300857.08	Картометрический метод	5.0	Закрепление отсутствует
9370	505737.42	3300861.47	Картометрический метод	5.0	Закрепление отсутствует
9371	505740.35	3300864.20	Картометрический метод	5.0	Закрепление отсутствует
9372	505742.27	3300867.40	Картометрический метод	5.0	Закрепление отсутствует
9373	505744.24	3300871.86	Картометрический метод	5.0	Закрепление отсутствует
9374	505745.43	3300877.34	Картометрический метод	5.0	Закрепление отсутствует
9110	505747.99	3300891.13	Картометрический метод	5.0	Закрепление отсутствует
9387	505579.00	3300681.80	Картометрический метод	5.0	Закрепление отсутствует
9386	505578.05	3300648.80	Картометрический метод	5.0	Закрепление отсутствует

2. Сведения о характерных точках границ объекта

Обозначение характерных точек границ	Координаты, м		Метод определения координат характерной точки	Средняя квадратическая погрешность положения характерной точки (M _t), м	Описание обозначения точки на местности (при наличии)
	X	Y			
1	2	3	4	5	6
9385	505573.72	3300641.09	Картометрический метод	5.0	Закрепление отсутствует
9384	505564.99	3300626.07	Картометрический метод	5.0	Закрепление отсутствует
9383	505562.76	3300625.90	Картометрический метод	5.0	Закрепление отсутствует
9382	505548.16	3300622.93	Картометрический метод	5.0	Закрепление отсутствует
9381	505520.86	3300618.00	Картометрический метод	5.0	Закрепление отсутствует
9380	505497.85	3300614.20	Картометрический метод	5.0	Закрепление отсутствует
9379	505484.20	3300611.92	Картометрический метод	5.0	Закрепление отсутствует
9378	505473.03	3300611.71	Картометрический метод	5.0	Закрепление отсутствует
9377	505473.96	3300615.01	Картометрический метод	5.0	Закрепление отсутствует
9376	505500.56	3300672.99	Картометрический метод	5.0	Закрепление отсутствует
9375	505576.43	3300682.04	Картометрический метод	5.0	Закрепление отсутствует
9387	505579.00	3300681.80	Картометрический метод	5.0	Закрепление отсутствует
9422	505628.17	3300664.46	Картометрический метод	5.0	Закрепление отсутствует
9421	505627.34	3300628.61	Картометрический метод	5.0	Закрепление отсутствует
9420	505627.41	3300621.34	Картометрический метод	5.0	Закрепление отсутствует
9419	505629.43	3300621.31	Картометрический метод	5.0	Закрепление отсутствует
9418	505620.64	3300530.26	Картометрический метод	5.0	Закрепление отсутствует
9417	505618.09	3300530.49	Картометрический метод	5.0	Закрепление отсутствует
9416	505618.23	3300521.22	Картометрический метод	5.0	Закрепление отсутствует
9415	505617.72	3300518.33	Картометрический метод	5.0	Закрепление отсутствует
9414	505623.41	3300510.49	Картометрический метод	5.0	Закрепление отсутствует
9413	505624.29	3300502.28	Картометрический метод	5.0	Закрепление отсутствует
9412	505621.95	3300476.37	Картометрический метод	5.0	Закрепление отсутствует
9411	505618.92	3300442.87	Картометрический метод	5.0	Закрепление отсутствует
9410	505610.51	3300412.41	Картометрический метод	5.0	Закрепление отсутствует

2. Сведения о характерных точках границ объекта					
Обозначение характерных точек границ	Координаты, м		Метод определения координат характерной точки	Средняя квадратическая погрешность положения характерной точки (M _t), м	Описание обозначения точки на местности (при наличии)
	X	Y			
1	2	3	4	5	6
9409	505600.39	3300389.15	Картометрический метод	5.0	Закрепление отсутствует
9408	505582.19	3300352.87	Картометрический метод	5.0	Закрепление отсутствует
9407	505566.51	3300323.67	Картометрический метод	5.0	Закрепление отсутствует
9406	505559.29	3300312.11	Картометрический метод	5.0	Закрепление отсутствует
9405	505556.66	3300313.61	Картометрический метод	5.0	Закрепление отсутствует
9404	505542.05	3300309.70	Картометрический метод	5.0	Закрепление отсутствует
9403	505529.68	3300325.00	Картометрический метод	5.0	Закрепление отсутствует
9402	505504.83	3300347.59	Картометрический метод	5.0	Закрепление отсутствует
9401	505512.14	3300378.14	Картометрический метод	5.0	Закрепление отсутствует
9400	505517.58	3300389.26	Картометрический метод	5.0	Закрепление отсутствует
9399	505539.79	3300425.92	Картометрический метод	5.0	Закрепление отсутствует
9398	505550.57	3300454.82	Картометрический метод	5.0	Закрепление отсутствует
9397	505533.13	3300511.39	Картометрический метод	5.0	Закрепление отсутствует
9396	505532.34	3300515.47	Картометрический метод	5.0	Закрепление отсутствует
9395	505538.35	3300541.37	Картометрический метод	5.0	Закрепление отсутствует
9394	505557.03	3300568.84	Картометрический метод	5.0	Закрепление отсутствует
9393	505570.30	3300600.52	Картометрический метод	5.0	Закрепление отсутствует
9392	505573.72	3300614.47	Картометрический метод	5.0	Закрепление отсутствует
9391	505577.54	3300620.78	Картометрический метод	5.0	Закрепление отсутствует
9390	505580.71	3300627.29	Картометрический метод	5.0	Закрепление отсутствует
9389	505583.23	3300631.90	Картометрический метод	5.0	Закрепление отсутствует
9388	505598.52	3300673.35	Картометрический метод	5.0	Закрепление отсутствует
9422	505628.17	3300664.46	Картометрический метод	5.0	Закрепление отсутствует
9423	526455.99	3301609.01	Картометрический метод	5.0	Закрепление отсутствует
9424	526456.31	3301608.97	Картометрический метод	5.0	Закрепление отсутствует

2. Сведения о характерных точках границ объекта					
Обозначение характерных точек границ	Координаты, м		Метод определения координат характерной точки	Средняя квадратическая погрешность положения характерной точки (M _t), м	Описание обозначения точки на местности (при наличии)
	X	Y			
1	2	3	4	5	6
9425	526460.70	3301603.89	Картометрический метод	5.0	Закрепление отсутствует
9426	526460.40	3301601.57	Картометрический метод	5.0	Закрепление отсутствует
9427	526459.08	3301597.05	Картометрический метод	5.0	Закрепление отсутствует
9428	526456.95	3301584.64	Картометрический метод	5.0	Закрепление отсутствует
9429	526451.79	3301585.18	Картометрический метод	5.0	Закрепление отсутствует
9430	526451.43	3301583.11	Картометрический метод	5.0	Закрепление отсутствует
9431	526458.29	3301581.98	Картометрический метод	5.0	Закрепление отсутствует
9432	526458.58	3301585.85	Картометрический метод	5.0	Закрепление отсутствует
9433	526460.60	3301594.13	Картометрический метод	5.0	Закрепление отсутствует
9434	526463.21	3301597.98	Картометрический метод	5.0	Закрепление отсутствует
9435	526467.62	3301598.42	Картометрический метод	5.0	Закрепление отсутствует
9436	526477.92	3301595.74	Картометрический метод	5.0	Закрепление отсутствует
9437	526501.96	3301590.99	Картометрический метод	5.0	Закрепление отсутствует
9438	526513.46	3301592.04	Картометрический метод	5.0	Закрепление отсутствует
9439	526522.27	3301589.50	Картометрический метод	5.0	Закрепление отсутствует
9440	526526.15	3301588.30	Картометрический метод	5.0	Закрепление отсутствует
9441	526529.06	3301581.92	Картометрический метод	5.0	Закрепление отсутствует
9442	526535.18	3301579.38	Картометрический метод	5.0	Закрепление отсутствует
9443	526538.84	3301577.21	Картометрический метод	5.0	Закрепление отсутствует
9444	526546.46	3301571.54	Картометрический метод	5.0	Закрепление отсутствует
9445	526548.36	3301574.97	Картометрический метод	5.0	Закрепление отсутствует
9446	526556.87	3301568.70	Картометрический метод	5.0	Закрепление отсутствует
9447	526573.14	3301590.14	Картометрический метод	5.0	Закрепление отсутствует
9448	526578.20	3301597.35	Картометрический метод	5.0	Закрепление отсутствует
9449	526565.94	3301607.47	Картометрический метод	5.0	Закрепление отсутствует

2. Сведения о характерных точках границ объекта

Обозначение характерных точек границ	Координаты, м		Метод определения координат характерной точки	Средняя квадратическая погрешность положения характерной точки (M _t), м	Описание обозначения точки на местности (при наличии)
	X	Y			
1	2	3	4	5	6
9450	526557.78	3301604.29	Картометрический метод	5.0	Закрепление отсутствует
9451	526551.89	3301602.21	Картометрический метод	5.0	Закрепление отсутствует
9452	526539.86	3301599.71	Картометрический метод	5.0	Закрепление отсутствует
9453	526527.60	3301598.21	Картометрический метод	5.0	Закрепление отсутствует
9454	526521.96	3301597.71	Картометрический метод	5.0	Закрепление отсутствует
9455	526511.95	3301596.71	Картометрический метод	5.0	Закрепление отсутствует
9456	526502.93	3301597.46	Картометрический метод	5.0	Закрепление отсутствует
9457	526490.15	3301600.46	Картометрический метод	5.0	Закрепление отсутствует
9458	526474.14	3301603.46	Картометрический метод	5.0	Закрепление отсутствует
9459	526471.17	3301603.46	Картометрический метод	5.0	Закрепление отсутствует
9460	526468.20	3301603.46	Картометрический метод	5.0	Закрепление отсутствует
9461	526463.45	3301604.96	Картометрический метод	5.0	Закрепление отсутствует
9462	526456.03	3301609.26	Картометрический метод	5.0	Закрепление отсутствует
9423	526455.99	3301609.01	Картометрический метод	5.0	Закрепление отсутствует

3. Сведения о характерных точках части (частей) границы объекта

Обозначение характерных точек части границы	Координаты, м		Метод определения координат характерной точки	Средняя квадратическая погрешность положения характерной точки (M _t), м	Описание обозначения точки на местности (при наличии)
	X	Y			
1	2	3	4	5	6
-	-	-	-	-	-

ТЕКСТОВОЕ ОПИСАНИЕ
местоположения границ населенных пунктов, территориальных зон

Прохождение границы		Описание прохождения границы
от точки	до точки	
1	2	3
1	2	-
2	3	-
3	4	-
4	5	-
5	6	-
6	7	-
7	8	-
8	9	-
9	10	-
10	11	-
11	12	-
12	13	-
13	14	-
14	15	-
15	16	-
16	17	-
17	18	-
18	19	-
19	20	-
20	21	-
21	22	-
22	23	-
23	24	-
24	25	-
25	26	-
26	27	-
27	28	-
28	29	-
29	30	-
30	31	-
31	32	-
32	33	-
33	34	-
34	35	-
35	36	-
36	37	-
37	38	-

ТЕКСТОВОЕ ОПИСАНИЕ
местоположения границ населенных пунктов, территориальных зон

Прохождение границы		Описание прохождения границы
от точки	до точки	
1	2	3
38	39	-
39	40	-
40	41	-
41	42	-
42	43	-
43	44	-
44	45	-
45	46	-
46	47	-
47	48	-
48	49	-
49	50	-
50	51	-
51	52	-
52	53	-
53	54	-
54	55	-
55	56	-
56	57	-
57	58	-
58	59	-
59	60	-
60	61	-
61	62	-
62	63	-
63	64	-
64	65	-
65	66	-
66	67	-
67	68	-
68	69	-
69	70	-
70	71	-
71	72	-
72	73	-
73	74	-
74	75	-

ТЕКСТОВОЕ ОПИСАНИЕ
местоположения границ населенных пунктов, территориальных зон

Прохождение границы		Описание прохождения границы
от точки	до точки	
1	2	3
75	76	-
76	1	-
77	78	-
78	79	-
79	80	-
80	81	-
81	82	-
82	83	-
83	84	-
84	85	-
85	86	-
86	87	-
87	88	-
88	89	-
89	90	-
90	91	-
91	92	-
92	93	-
93	94	-
94	95	-
95	96	-
96	97	-
97	98	-
98	99	-
99	100	-
100	101	-
101	102	-
102	103	-
103	104	-
104	105	-
105	106	-
106	107	-
107	108	-
108	109	-
109	110	-
110	111	-
111	112	-

ТЕКСТОВОЕ ОПИСАНИЕ
местоположения границ населенных пунктов, территориальных зон

Прохождение границы		Описание прохождения границы
от точки	до точки	
1	2	3
112	113	-
113	114	-
114	115	-
115	116	-
116	117	-
117	118	-
118	119	-
119	120	-
120	121	-
121	122	-
122	123	-
123	124	-
124	125	-
125	126	-
126	127	-
127	128	-
128	129	-
129	130	-
130	77	-
131	132	-
132	133	-
133	134	-
134	135	-
135	136	-
136	137	-
137	138	-
138	139	-
139	140	-
140	141	-
141	142	-
142	143	-
143	144	-
144	145	-
145	146	-
146	147	-
147	148	-
148	149	-

ТЕКСТОВОЕ ОПИСАНИЕ
местоположения границ населенных пунктов, территориальных зон

Прохождение границы		Описание прохождения границы
от точки	до точки	
1	2	3
149	150	-
150	151	-
151	152	-
152	153	-
153	154	-
154	131	-
155	156	-
156	157	-
157	158	-
158	159	-
159	160	-
160	161	-
161	162	-
162	163	-
163	164	-
164	165	-
165	166	-
166	167	-
167	168	-
168	169	-
169	170	-
170	171	-
171	172	-
172	173	-
173	174	-
174	175	-
175	176	-
176	177	-
177	178	-
178	179	-
179	180	-
180	181	-
181	182	-
182	183	-
183	184	-
184	185	-
185	186	-

ТЕКСТОВОЕ ОПИСАНИЕ
местоположения границ населенных пунктов, территориальных зон

Прохождение границы		Описание прохождения границы
от точки	до точки	
1	2	3
186	187	-
187	188	-
188	189	-
189	190	-
190	191	-
191	192	-
192	193	-
193	194	-
194	195	-
195	196	-
196	197	-
197	198	-
198	199	-
199	200	-
200	201	-
201	202	-
202	203	-
203	204	-
204	205	-
205	206	-
206	207	-
207	208	-
208	209	-
209	210	-
210	211	-
211	212	-
212	213	-
213	214	-
214	215	-
215	216	-
216	217	-
217	218	-
218	219	-
219	220	-
220	221	-
221	222	-
222	223	-

ТЕКСТОВОЕ ОПИСАНИЕ
местоположения границ населенных пунктов, территориальных зон

Прохождение границы		Описание прохождения границы
от точки	до точки	
1	2	3
223	224	-
224	225	-
225	226	-
226	227	-
227	228	-
228	229	-
229	230	-
230	231	-
231	232	-
232	233	-
233	234	-
234	235	-
235	236	-
236	237	-
237	238	-
238	239	-
239	240	-
240	241	-
241	242	-
242	243	-
243	244	-
244	245	-
245	246	-
246	247	-
247	248	-
248	249	-
249	250	-
250	251	-
251	252	-
252	253	-
253	254	-
254	255	-
255	256	-
256	257	-
257	258	-
258	259	-
259	260	-

ТЕКСТОВОЕ ОПИСАНИЕ
местоположения границ населенных пунктов, территориальных зон

Прохождение границы		Описание прохождения границы
от точки	до точки	
1	2	3
260	261	-
261	262	-
262	263	-
263	264	-
264	265	-
265	266	-
266	267	-
267	268	-
268	269	-
269	270	-
270	271	-
271	272	-
272	273	-
273	274	-
274	275	-
275	276	-
276	277	-
277	278	-
278	279	-
279	280	-
280	281	-
281	282	-
282	283	-
283	284	-
284	285	-
285	286	-
286	287	-
287	288	-
288	289	-
289	290	-
290	291	-
291	292	-
292	293	-
293	294	-
294	295	-
295	296	-
296	297	-

ТЕКСТОВОЕ ОПИСАНИЕ
местоположения границ населенных пунктов, территориальных зон

Прохождение границы		Описание прохождения границы
от точки	до точки	
1	2	3
297	298	-
298	299	-
299	300	-
300	301	-
301	302	-
302	303	-
303	304	-
304	305	-
305	306	-
306	307	-
307	308	-
308	309	-
309	310	-
310	311	-
311	312	-
312	313	-
313	314	-
314	315	-
315	316	-
316	317	-
317	318	-
318	319	-
319	320	-
320	321	-
321	322	-
322	323	-
323	324	-
324	325	-
325	326	-
326	327	-
327	328	-
328	329	-
329	330	-
330	331	-
331	332	-
332	333	-
333	334	-

ТЕКСТОВОЕ ОПИСАНИЕ
местоположения границ населенных пунктов, территориальных зон

Прохождение границы		Описание прохождения границы
от точки	до точки	
1	2	3
334	335	-
335	336	-
336	337	-
337	338	-
338	339	-
339	340	-
340	341	-
341	342	-
342	343	-
343	344	-
344	345	-
345	346	-
346	347	-
347	348	-
348	349	-
349	350	-
350	351	-
351	352	-
352	353	-
353	354	-
354	355	-
355	356	-
356	357	-
357	358	-
358	359	-
359	360	-
360	361	-
361	362	-
362	363	-
363	364	-
364	365	-
365	366	-
366	367	-
367	368	-
368	369	-
369	370	-
370	371	-

ТЕКСТОВОЕ ОПИСАНИЕ
местоположения границ населенных пунктов, территориальных зон

Прохождение границы		Описание прохождения границы
от точки	до точки	
1	2	3
371	372	-
372	373	-
373	374	-
374	375	-
375	376	-
376	377	-
377	378	-
378	379	-
379	380	-
380	381	-
381	382	-
382	383	-
383	384	-
384	385	-
385	386	-
386	387	-
387	388	-
388	389	-
389	390	-
390	391	-
391	392	-
392	393	-
393	394	-
394	395	-
395	396	-
396	397	-
397	398	-
398	399	-
399	400	-
400	401	-
401	402	-
402	403	-
403	404	-
404	405	-
405	406	-
406	407	-
407	408	-

ТЕКСТОВОЕ ОПИСАНИЕ
местоположения границ населенных пунктов, территориальных зон

Прохождение границы		Описание прохождения границы
от точки	до точки	
1	2	3
408	409	-
409	410	-
410	411	-
411	412	-
412	155	-
413	414	-
414	415	-
415	416	-
416	417	-
417	418	-
418	419	-
419	420	-
420	421	-
421	422	-
422	423	-
423	424	-
424	425	-
425	413	-
426	427	-
427	428	-
428	429	-
429	430	-
430	431	-
431	432	-
432	433	-
433	434	-
434	435	-
435	436	-
436	437	-
437	438	-
438	439	-
439	440	-
440	441	-
441	442	-
442	443	-
443	444	-
444	445	-

ТЕКСТОВОЕ ОПИСАНИЕ
местоположения границ населенных пунктов, территориальных зон

Прохождение границы		Описание прохождения границы
от точки	до точки	
1	2	3
445	446	-
446	447	-
447	448	-
448	449	-
449	450	-
450	451	-
451	452	-
452	453	-
453	454	-
454	455	-
455	456	-
456	457	-
457	458	-
458	459	-
459	460	-
460	461	-
461	462	-
462	463	-
463	464	-
464	465	-
465	466	-
466	467	-
467	468	-
468	469	-
469	470	-
470	471	-
471	472	-
472	473	-
473	474	-
474	475	-
475	476	-
476	477	-
477	478	-
478	479	-
479	480	-
480	481	-
481	482	-

ТЕКСТОВОЕ ОПИСАНИЕ
местоположения границ населенных пунктов, территориальных зон

Прохождение границы		Описание прохождения границы
от точки	до точки	
1	2	3
482	483	-
483	484	-
484	485	-
485	486	-
486	487	-
487	488	-
488	489	-
489	490	-
490	491	-
491	492	-
492	493	-
493	494	-
494	495	-
495	496	-
496	497	-
497	498	-
498	499	-
499	500	-
500	501	-
501	502	-
502	503	-
503	504	-
504	505	-
505	506	-
506	507	-
507	508	-
508	509	-
509	510	-
510	511	-
511	512	-
512	513	-
513	514	-
514	515	-
515	516	-
516	517	-
517	518	-
518	519	-

ТЕКСТОВОЕ ОПИСАНИЕ
местоположения границ населенных пунктов, территориальных зон

Прохождение границы		Описание прохождения границы
от точки	до точки	
1	2	3
519	520	-
520	521	-
521	522	-
522	523	-
523	524	-
524	525	-
525	526	-
526	527	-
527	528	-
528	529	-
529	530	-
530	531	-
531	532	-
532	533	-
533	534	-
534	535	-
535	536	-
536	537	-
537	538	-
538	539	-
539	540	-
540	541	-
541	542	-
542	543	-
543	544	-
544	545	-
545	546	-
546	547	-
547	548	-
548	549	-
549	550	-
550	551	-
551	552	-
552	553	-
553	554	-
554	555	-
555	556	-

ТЕКСТОВОЕ ОПИСАНИЕ
местоположения границ населенных пунктов, территориальных зон

Прохождение границы		Описание прохождения границы
от точки	до точки	
1	2	3
556	557	-
557	558	-
558	559	-
559	560	-
560	561	-
561	562	-
562	563	-
563	564	-
564	565	-
565	566	-
566	567	-
567	568	-
568	569	-
569	570	-
570	571	-
571	572	-
572	573	-
573	574	-
574	575	-
575	576	-
576	577	-
577	578	-
578	579	-
579	580	-
580	581	-
581	582	-
582	583	-
583	584	-
584	585	-
585	586	-
586	587	-
587	588	-
588	589	-
589	590	-
590	591	-
591	592	-
592	593	-

ТЕКСТОВОЕ ОПИСАНИЕ
местоположения границ населенных пунктов, территориальных зон

Прохождение границы		Описание прохождения границы
от точки	до точки	
1	2	3
593	594	-
594	595	-
595	596	-
596	597	-
597	598	-
598	599	-
599	600	-
600	601	-
601	602	-
602	603	-
603	604	-
604	605	-
605	606	-
606	607	-
607	608	-
608	609	-
609	610	-
610	611	-
611	612	-
612	613	-
613	614	-
614	615	-
615	616	-
616	617	-
617	618	-
618	619	-
619	620	-
620	621	-
621	622	-
622	623	-
623	624	-
624	625	-
625	626	-
626	627	-
627	628	-
628	629	-
629	630	-

ТЕКСТОВОЕ ОПИСАНИЕ
местоположения границ населенных пунктов, территориальных зон

Прохождение границы		Описание прохождения границы
от точки	до точки	
1	2	3
630	631	-
631	632	-
632	633	-
633	634	-
634	635	-
635	636	-
636	637	-
637	638	-
638	639	-
639	640	-
640	641	-
641	642	-
642	643	-
643	644	-
644	645	-
645	646	-
646	647	-
647	648	-
648	649	-
649	650	-
650	651	-
651	652	-
652	653	-
653	654	-
654	655	-
655	656	-
656	657	-
657	658	-
658	659	-
659	660	-
660	661	-
661	662	-
662	663	-
663	664	-
664	665	-
665	666	-
666	667	-

ТЕКСТОВОЕ ОПИСАНИЕ
местоположения границ населенных пунктов, территориальных зон

Прохождение границы		Описание прохождения границы
от точки	до точки	
1	2	3
667	668	-
668	669	-
669	670	-
670	671	-
671	672	-
672	673	-
673	674	-
674	675	-
675	676	-
676	677	-
677	678	-
678	679	-
679	680	-
680	681	-
681	682	-
682	683	-
683	684	-
684	685	-
685	686	-
686	687	-
687	688	-
688	689	-
689	690	-
690	691	-
691	692	-
692	693	-
693	694	-
694	695	-
695	696	-
696	697	-
697	698	-
698	699	-
699	700	-
700	701	-
701	702	-
702	703	-
703	704	-

ТЕКСТОВОЕ ОПИСАНИЕ
местоположения границ населенных пунктов, территориальных зон

Прохождение границы		Описание прохождения границы
от точки	до точки	
1	2	3
704	705	-
705	706	-
706	707	-
707	708	-
708	709	-
709	710	-
710	711	-
711	712	-
712	713	-
713	714	-
714	715	-
715	716	-
716	717	-
717	718	-
718	719	-
719	720	-
720	721	-
721	722	-
722	723	-
723	724	-
724	725	-
725	726	-
726	727	-
727	728	-
728	729	-
729	730	-
730	731	-
731	732	-
732	733	-
733	734	-
734	735	-
735	736	-
736	737	-
737	738	-
738	739	-
739	740	-
740	741	-

ТЕКСТОВОЕ ОПИСАНИЕ
местоположения границ населенных пунктов, территориальных зон

Прохождение границы		Описание прохождения границы
от точки	до точки	
1	2	3
741	742	-
742	743	-
743	744	-
744	745	-
745	746	-
746	747	-
747	748	-
748	749	-
749	750	-
750	751	-
751	752	-
752	753	-
753	754	-
754	755	-
755	756	-
756	757	-
757	758	-
758	759	-
759	760	-
760	761	-
761	762	-
762	763	-
763	764	-
764	765	-
765	766	-
766	767	-
767	768	-
768	769	-
769	770	-
770	771	-
771	772	-
772	773	-
773	774	-
774	775	-
775	776	-
776	777	-
777	778	-

ТЕКСТОВОЕ ОПИСАНИЕ
местоположения границ населенных пунктов, территориальных зон

Прохождение границы		Описание прохождения границы
от точки	до точки	
1	2	3
778	779	-
779	780	-
780	781	-
781	782	-
782	426	-
783	784	-
784	785	-
785	786	-
786	787	-
787	788	-
788	789	-
789	790	-
790	791	-
791	792	-
792	793	-
793	794	-
794	795	-
795	796	-
796	797	-
797	798	-
798	799	-
799	800	-
800	801	-
801	802	-
802	803	-
803	804	-
804	805	-
805	806	-
806	807	-
807	808	-
808	809	-
809	810	-
810	811	-
811	812	-
812	813	-
813	814	-
814	815	-

ТЕКСТОВОЕ ОПИСАНИЕ
местоположения границ населенных пунктов, территориальных зон

Прохождение границы		Описание прохождения границы
от точки	до точки	
1	2	3
815	816	-
816	817	-
817	818	-
818	819	-
819	820	-
820	821	-
821	822	-
822	823	-
823	824	-
824	825	-
825	826	-
826	827	-
827	828	-
828	829	-
829	830	-
830	831	-
831	832	-
832	833	-
833	834	-
834	835	-
835	836	-
836	837	-
837	838	-
838	839	-
839	840	-
840	841	-
841	842	-
842	843	-
843	844	-
844	783	-
845	846	-
846	847	-
847	848	-
848	849	-
849	850	-
850	851	-
851	852	-

ТЕКСТОВОЕ ОПИСАНИЕ
местоположения границ населенных пунктов, территориальных зон

Прохождение границы		Описание прохождения границы
от точки	до точки	
1	2	3
852	853	-
853	854	-
854	855	-
855	856	-
856	857	-
857	858	-
858	859	-
859	860	-
860	861	-
861	862	-
862	863	-
863	864	-
864	845	-
865	866	-
866	867	-
867	868	-
868	869	-
869	870	-
870	871	-
871	872	-
872	873	-
873	874	-
874	875	-
875	876	-
876	877	-
877	878	-
878	879	-
879	880	-
880	881	-
881	882	-
882	883	-
883	884	-
884	885	-
885	886	-
886	887	-
887	888	-
888	889	-

ТЕКСТОВОЕ ОПИСАНИЕ
местоположения границ населенных пунктов, территориальных зон

Прохождение границы		Описание прохождения границы
от точки	до точки	
1	2	3
889	890	-
890	891	-
891	892	-
892	893	-
893	894	-
894	895	-
895	896	-
896	897	-
897	898	-
898	899	-
899	900	-
900	901	-
901	902	-
902	903	-
903	904	-
904	905	-
905	906	-
906	907	-
907	908	-
908	909	-
909	910	-
910	911	-
911	912	-
912	913	-
913	914	-
914	915	-
915	916	-
916	917	-
917	918	-
918	919	-
919	920	-
920	921	-
921	922	-
922	923	-
923	924	-
924	925	-
925	926	-

ТЕКСТОВОЕ ОПИСАНИЕ
местоположения границ населенных пунктов, территориальных зон

Прохождение границы		Описание прохождения границы
от точки	до точки	
1	2	3
926	927	-
927	928	-
928	929	-
929	930	-
930	931	-
931	932	-
932	933	-
933	934	-
934	935	-
935	936	-
936	937	-
937	938	-
938	939	-
939	940	-
940	941	-
941	942	-
942	943	-
943	944	-
944	945	-
945	946	-
946	947	-
947	948	-
948	949	-
949	950	-
950	951	-
951	952	-
952	953	-
953	954	-
954	955	-
955	956	-
956	957	-
957	958	-
958	959	-
959	960	-
960	961	-
961	962	-
962	963	-

ТЕКСТОВОЕ ОПИСАНИЕ
местоположения границ населенных пунктов, территориальных зон

Прохождение границы		Описание прохождения границы
от точки	до точки	
1	2	3
963	964	-
964	965	-
965	966	-
966	967	-
967	968	-
968	969	-
969	970	-
970	971	-
971	972	-
972	973	-
973	974	-
974	975	-
975	976	-
976	977	-
977	978	-
978	979	-
979	980	-
980	981	-
981	982	-
982	983	-
983	984	-
984	985	-
985	986	-
986	987	-
987	988	-
988	989	-
989	990	-
990	991	-
991	865	-
992	993	-
993	994	-
994	995	-
995	996	-
996	997	-
997	998	-
998	999	-
999	1000	-

ТЕКСТОВОЕ ОПИСАНИЕ
местоположения границ населенных пунктов, территориальных зон

Прохождение границы		Описание прохождения границы
от точки	до точки	
1	2	
1000	1001	-
1001	1002	-
1002	1003	-
1003	1004	-
1004	1005	-
1005	1006	-
1006	1007	-
1007	1008	-
1008	1009	-
1009	1010	-
1010	1011	-
1011	1012	-
1012	1013	-
1013	1014	-
1014	1015	-
1015	1016	-
1016	1017	-
1017	1018	-
1018	1019	-
1019	1020	-
1020	1021	-
1021	1022	-
1022	1023	-
1023	1024	-
1024	1025	-
1025	1026	-
1026	992	-
1027	1028	-
1028	1029	-
1029	1030	-
1030	1031	-
1031	1032	-
1032	1033	-
1033	1034	-
1034	1035	-
1035	1036	-
1036	1037	-

ТЕКСТОВОЕ ОПИСАНИЕ
местоположения границ населенных пунктов, территориальных зон

Прохождение границы		Описание прохождения границы
от точки	до точки	
1	2	
1037	1038	-
1038	1039	-
1039	1040	-
1040	1041	-
1041	1042	-
1042	1043	-
1043	1044	-
1044	1045	-
1045	1046	-
1046	1047	-
1047	1048	-
1048	1049	-
1049	1050	-
1050	1051	-
1051	1052	-
1052	1053	-
1053	1054	-
1054	1055	-
1055	1056	-
1056	1057	-
1057	1058	-
1058	1059	-
1059	1060	-
1060	1061	-
1061	1062	-
1062	1063	-
1063	1064	-
1064	1065	-
1065	1066	-
1066	1067	-
1067	1068	-
1068	1069	-
1069	1070	-
1070	1071	-
1071	1072	-
1072	1073	-
1073	1074	-

ТЕКСТОВОЕ ОПИСАНИЕ
местоположения границ населенных пунктов, территориальных зон

Прохождение границы		Описание прохождения границы
от точки	до точки	
1	2	3
1074	1075	-
1075	1076	-
1076	1077	-
1077	1078	-
1078	1079	-
1079	1080	-
1080	1081	-
1081	1082	-
1082	1083	-
1083	1084	-
1084	1085	-
1085	1086	-
1086	1087	-
1087	1088	-
1088	1089	-
1089	1090	-
1090	1091	-
1091	1092	-
1092	1093	-
1093	1094	-
1094	1095	-
1095	1096	-
1096	1097	-
1097	1098	-
1098	1099	-
1099	1100	-
1100	1101	-
1101	1027	-
1102	1103	-
1103	1104	-
1104	1105	-
1105	1106	-
1106	1107	-
1107	1108	-
1108	1109	-
1109	1110	-
1110	1111	-

ТЕКСТОВОЕ ОПИСАНИЕ
местоположения границ населенных пунктов, территориальных зон

Прохождение границы		Описание прохождения границы
от точки	до точки	
1	2	3
1111	1112	-
1112	1113	-
1113	1114	-
1114	1115	-
1115	1116	-
1116	1117	-
1117	1118	-
1118	1119	-
1119	1120	-
1120	1121	-
1121	1122	-
1122	1123	-
1123	1124	-
1124	1125	-
1125	1126	-
1126	1127	-
1127	1128	-
1128	1129	-
1129	1130	-
1130	1131	-
1131	1132	-
1132	1133	-
1133	1134	-
1134	1135	-
1135	1136	-
1136	1137	-
1137	1138	-
1138	1139	-
1139	1140	-
1140	1141	-
1141	1142	-
1142	1143	-
1143	1144	-
1144	1145	-
1145	1146	-
1146	1147	-
1147	1148	-

ТЕКСТОВОЕ ОПИСАНИЕ
местоположения границ населенных пунктов, территориальных зон

Прохождение границы		Описание прохождения границы
от точки	до точки	
1	2	3
1148	1149	-
1149	1150	-
1150	1151	-
1151	1152	-
1152	1153	-
1153	1154	-
1154	1155	-
1155	1156	-
1156	1157	-
1157	1158	-
1158	1159	-
1159	1160	-
1160	1161	-
1161	1162	-
1162	1163	-
1163	1164	-
1164	1165	-
1165	1166	-
1166	1167	-
1167	1168	-
1168	1169	-
1169	1170	-
1170	1171	-
1171	1172	-
1172	1173	-
1173	1174	-
1174	1175	-
1175	1176	-
1176	1177	-
1177	1178	-
1178	1179	-
1179	1180	-
1180	1181	-
1181	1182	-
1182	1183	-
1183	1184	-
1184	1185	-

ТЕКСТОВОЕ ОПИСАНИЕ
местоположения границ населенных пунктов, территориальных зон

Прохождение границы		Описание прохождения границы
от точки	до точки	
1	2	
1185	1186	-
1186	1187	-
1187	1188	-
1188	1189	-
1189	1190	-
1190	1191	-
1191	1192	-
1192	1193	-
1193	1194	-
1194	1195	-
1195	1196	-
1196	1197	-
1197	1198	-
1198	1199	-
1199	1200	-
1200	1201	-
1201	1202	-
1202	1203	-
1203	1204	-
1204	1205	-
1205	1206	-
1206	1207	-
1207	1208	-
1208	1209	-
1209	1210	-
1210	1211	-
1211	1212	-
1212	1213	-
1213	1214	-
1214	1215	-
1215	1216	-
1216	1217	-
1217	1218	-
1218	1219	-
1219	1220	-
1220	1221	-
1221	1222	-

ТЕКСТОВОЕ ОПИСАНИЕ
местоположения границ населенных пунктов, территориальных зон

Прохождение границы		Описание прохождения границы
от точки	до точки	
1	2	3
1222	1223	-
1223	1224	-
1224	1225	-
1225	1226	-
1226	1227	-
1227	1228	-
1228	1229	-
1229	1230	-
1230	1231	-
1231	1232	-
1232	1233	-
1233	1234	-
1234	1235	-
1235	1236	-
1236	1237	-
1237	1238	-
1238	1239	-
1239	1240	-
1240	1241	-
1241	1242	-
1242	1243	-
1243	1244	-
1244	1245	-
1245	1246	-
1246	1247	-
1247	1248	-
1248	1249	-
1249	1250	-
1250	1251	-
1251	1252	-
1252	1253	-
1253	1254	-
1254	1255	-
1255	1256	-
1256	1257	-
1257	1258	-
1258	1259	-

ТЕКСТОВОЕ ОПИСАНИЕ
местоположения границ населенных пунктов, территориальных зон

Прохождение границы		Описание прохождения границы
от точки	до точки	
1	2	3
1259	1260	-
1260	1261	-
1261	1262	-
1262	1263	-
1263	1264	-
1264	1265	-
1265	1266	-
1266	1267	-
1267	1268	-
1268	1269	-
1269	1270	-
1270	1271	-
1271	1272	-
1272	1273	-
1273	1274	-
1274	1275	-
1275	1276	-
1276	1277	-
1277	1278	-
1278	1279	-
1279	1280	-
1280	1281	-
1281	1282	-
1282	1283	-
1283	1284	-
1284	1285	-
1285	1286	-
1286	1287	-
1287	1288	-
1288	1289	-
1289	1290	-
1290	1291	-
1291	1292	-
1292	1293	-
1293	1294	-
1294	1295	-
1295	1296	-

ТЕКСТОВОЕ ОПИСАНИЕ
местоположения границ населенных пунктов, территориальных зон

Прохождение границы		Описание прохождения границы
от точки	до точки	
1	2	3
1296	1297	-
1297	1298	-
1298	1299	-
1299	1102	-
1300	1301	-
1301	1302	-
1302	1303	-
1303	1304	-
1304	1305	-
1305	1306	-
1306	1307	-
1307	1308	-
1308	1309	-
1309	1310	-
1310	1311	-
1311	1312	-
1312	1313	-
1313	1314	-
1314	1315	-
1315	1316	-
1316	1317	-
1317	1318	-
1318	1319	-
1319	1320	-
1320	1321	-
1321	1322	-
1322	1323	-
1323	1324	-
1324	1325	-
1325	1326	-
1326	1327	-
1327	1328	-
1328	1329	-
1329	1330	-
1330	1331	-
1331	1332	-
1332	1333	-

ТЕКСТОВОЕ ОПИСАНИЕ
местоположения границ населенных пунктов, территориальных зон

Прохождение границы		Описание прохождения границы
от точки	до точки	
1	2	
1333	1334	-
1334	1335	-
1335	1336	-
1336	1337	-
1337	1338	-
1338	1339	-
1339	1340	-
1340	1341	-
1341	1342	-
1342	1343	-
1343	1344	-
1344	1345	-
1345	1346	-
1346	1347	-
1347	1348	-
1348	1349	-
1349	1350	-
1350	1351	-
1351	1352	-
1352	1353	-
1353	1354	-
1354	1355	-
1355	1356	-
1356	1357	-
1357	1358	-
1358	1359	-
1359	1360	-
1360	1361	-
1361	1362	-
1362	1363	-
1363	1364	-
1364	1365	-
1365	1366	-
1366	1367	-
1367	1368	-
1368	1369	-
1369	1370	-

ТЕКСТОВОЕ ОПИСАНИЕ
местоположения границ населенных пунктов, территориальных зон

Прохождение границы		Описание прохождения границы
от точки	до точки	
1	2	3
1370	1371	-
1371	1372	-
1372	1373	-
1373	1374	-
1374	1375	-
1375	1376	-
1376	1377	-
1377	1378	-
1378	1379	-
1379	1380	-
1380	1381	-
1381	1382	-
1382	1383	-
1383	1384	-
1384	1385	-
1385	1386	-
1386	1387	-
1387	1388	-
1388	1389	-
1389	1390	-
1390	1391	-
1391	1392	-
1392	1393	-
1393	1394	-
1394	1395	-
1395	1396	-
1396	1397	-
1397	1398	-
1398	1399	-
1399	1400	-
1400	1401	-
1401	1402	-
1402	1403	-
1403	1404	-
1404	1405	-
1405	1406	-
1406	1407	-

ТЕКСТОВОЕ ОПИСАНИЕ
местоположения границ населенных пунктов, территориальных зон

Прохождение границы		Описание прохождения границы
от точки	до точки	
1	2	
1407	1408	-
1408	1409	-
1409	1410	-
1410	1411	-
1411	1412	-
1412	1413	-
1413	1414	-
1414	1415	-
1415	1416	-
1416	1417	-
1417	1418	-
1418	1419	-
1419	1420	-
1420	1421	-
1421	1422	-
1422	1423	-
1423	1424	-
1424	1425	-
1425	1426	-
1426	1427	-
1427	1428	-
1428	1429	-
1429	1430	-
1430	1431	-
1431	1432	-
1432	1433	-
1433	1434	-
1434	1435	-
1435	1436	-
1436	1437	-
1437	1438	-
1438	1439	-
1439	1440	-
1440	1441	-
1441	1442	-
1442	1443	-
1443	1444	-

ТЕКСТОВОЕ ОПИСАНИЕ
местоположения границ населенных пунктов, территориальных зон

Прохождение границы		Описание прохождения границы
от точки	до точки	
1	2	3
1444	1445	-
1445	1446	-
1446	1447	-
1447	1448	-
1448	1449	-
1449	1450	-
1450	1451	-
1451	1452	-
1452	1453	-
1453	1454	-
1454	1455	-
1455	1456	-
1456	1457	-
1457	1458	-
1458	1459	-
1459	1460	-
1460	1461	-
1461	1462	-
1462	1463	-
1463	1464	-
1464	1465	-
1465	1466	-
1466	1467	-
1467	1468	-
1468	1469	-
1469	1470	-
1470	1471	-
1471	1472	-
1472	1473	-
1473	1474	-
1474	1475	-
1475	1476	-
1476	1477	-
1477	1478	-
1478	1479	-
1479	1480	-
1480	1481	-

ТЕКСТОВОЕ ОПИСАНИЕ
местоположения границ населенных пунктов, территориальных зон

Прохождение границы		Описание прохождения границы
от точки	до точки	
1	2	3
1481	1482	-
1482	1483	-
1483	1484	-
1484	1485	-
1485	1486	-
1486	1487	-
1487	1488	-
1488	1489	-
1489	1490	-
1490	1491	-
1491	1492	-
1492	1493	-
1493	1494	-
1494	1495	-
1495	1496	-
1496	1497	-
1497	1498	-
1498	1499	-
1499	1500	-
1500	1501	-
1501	1502	-
1502	1503	-
1503	1504	-
1504	1505	-
1505	1506	-
1506	1507	-
1507	1508	-
1508	1509	-
1509	1510	-
1510	1511	-
1511	1512	-
1512	1513	-
1513	1514	-
1514	1515	-
1515	1516	-
1516	1517	-
1517	1518	-

ТЕКСТОВОЕ ОПИСАНИЕ
местоположения границ населенных пунктов, территориальных зон

Прохождение границы		Описание прохождения границы
от точки	до точки	
1	2	3
1518	1519	-
1519	1520	-
1520	1521	-
1521	1522	-
1522	1523	-
1523	1524	-
1524	1525	-
1525	1526	-
1526	1527	-
1527	1300	-
1528	1529	-
1529	1530	-
1530	1531	-
1531	1532	-
1532	1533	-
1533	1534	-
1534	1535	-
1535	1536	-
1536	1537	-
1537	1538	-
1538	1528	-
1539	1540	-
1540	1541	-
1541	1542	-
1542	1543	-
1543	1544	-
1544	1545	-
1545	1546	-
1546	1547	-
1547	1548	-
1548	1549	-
1549	1550	-
1550	1551	-
1551	1552	-
1552	1539	-
1553	1554	-
1554	1555	-

ТЕКСТОВОЕ ОПИСАНИЕ
местоположения границ населенных пунктов, территориальных зон

Прохождение границы		Описание прохождения границы
от точки	до точки	
1	2	
1555	1556	-
1556	1557	-
1557	1558	-
1558	1559	-
1559	1560	-
1560	1561	-
1561	1562	-
1562	1563	-
1563	1564	-
1564	1565	-
1565	1566	-
1566	1567	-
1567	1568	-
1568	1569	-
1569	1570	-
1570	1571	-
1571	1572	-
1572	1573	-
1573	1574	-
1574	1575	-
1575	1576	-
1576	1577	-
1577	1578	-
1578	1579	-
1579	1580	-
1580	1581	-
1581	1582	-
1582	1583	-
1583	1584	-
1584	1585	-
1585	1586	-
1586	1587	-
1587	1588	-
1588	1589	-
1589	1590	-
1590	1591	-
1591	1592	-

ТЕКСТОВОЕ ОПИСАНИЕ
местоположения границ населенных пунктов, территориальных зон

Прохождение границы		Описание прохождения границы
от точки	до точки	
1	2	3
1592	1593	-
1593	1594	-
1594	1595	-
1595	1596	-
1596	1597	-
1597	1598	-
1598	1599	-
1599	1600	-
1600	1601	-
1601	1602	-
1602	1603	-
1603	1604	-
1604	1605	-
1605	1606	-
1606	1607	-
1607	1608	-
1608	1609	-
1609	1610	-
1610	1611	-
1611	1612	-
1612	1613	-
1613	1614	-
1614	1615	-
1615	1616	-
1616	1617	-
1617	1618	-
1618	1619	-
1619	1620	-
1620	1621	-
1621	1622	-
1622	1623	-
1623	1624	-
1624	1553	-
1640	1639	-
1639	1638	-
1638	1637	-
1637	1636	-

ТЕКСТОВОЕ ОПИСАНИЕ
местоположения границ населенных пунктов, территориальных зон

Прохождение границы		Описание прохождения границы
от точки	до точки	
1	2	3
1636	1635	-
1635	1634	-
1634	1633	-
1633	1632	-
1632	1631	-
1631	1630	-
1630	1629	-
1629	1628	-
1628	1627	-
1627	1626	-
1626	1625	-
1625	1640	-
1641	1642	-
1642	1643	-
1643	1644	-
1644	1645	-
1645	1646	-
1646	1647	-
1647	1648	-
1648	1649	-
1649	1641	-
1650	1651	-
1651	1652	-
1652	1653	-
1653	1654	-
1654	1655	-
1655	1656	-
1656	1657	-
1657	1650	-
1658	1659	-
1659	1660	-
1660	1661	-
1661	1662	-
1662	1663	-
1663	1664	-
1664	1665	-
1665	1666	-

ТЕКСТОВОЕ ОПИСАНИЕ
местоположения границ населенных пунктов, территориальных зон

Прохождение границы		Описание прохождения границы
от точки	до точки	
1	2	3
1666	1667	-
1667	1668	-
1668	1669	-
1669	1670	-
1670	1671	-
1671	1672	-
1672	1673	-
1673	1674	-
1674	1675	-
1675	1676	-
1676	1677	-
1677	1678	-
1678	1679	-
1679	1680	-
1680	1681	-
1681	1682	-
1682	1683	-
1683	1684	-
1684	1685	-
1685	1686	-
1686	1687	-
1687	1688	-
1688	1689	-
1689	1690	-
1690	1691	-
1691	1692	-
1692	1693	-
1693	1694	-
1694	1695	-
1695	1696	-
1696	1697	-
1697	1698	-
1698	1699	-
1699	1700	-
1700	1701	-
1701	1702	-
1702	1703	-

ТЕКСТОВОЕ ОПИСАНИЕ
местоположения границ населенных пунктов, территориальных зон

Прохождение границы		Описание прохождения границы
от точки	до точки	
1	2	3
1703	1704	-
1704	1705	-
1705	1706	-
1706	1707	-
1707	1708	-
1708	1709	-
1709	1710	-
1710	1711	-
1711	1712	-
1712	1713	-
1713	1714	-
1714	1715	-
1715	1716	-
1716	1717	-
1717	1718	-
1718	1719	-
1719	1720	-
1720	1721	-
1721	1722	-
1722	1723	-
1723	1724	-
1724	1725	-
1725	1726	-
1726	1727	-
1727	1728	-
1728	1729	-
1729	1730	-
1730	1731	-
1731	1732	-
1732	1733	-
1733	1734	-
1734	1735	-
1735	1736	-
1736	1737	-
1737	1738	-
1738	1739	-
1739	1740	-

ТЕКСТОВОЕ ОПИСАНИЕ
местоположения границ населенных пунктов, территориальных зон

Прохождение границы		Описание прохождения границы
от точки	до точки	
1	2	3
1740	1741	-
1741	1742	-
1742	1743	-
1743	1744	-
1744	1745	-
1745	1746	-
1746	1747	-
1747	1748	-
1748	1749	-
1749	1750	-
1750	1751	-
1751	1752	-
1752	1753	-
1753	1754	-
1754	1755	-
1755	1756	-
1756	1757	-
1757	1758	-
1758	1759	-
1759	1760	-
1760	1761	-
1761	1762	-
1762	1763	-
1763	1764	-
1764	1765	-
1765	1766	-
1766	1767	-
1767	1768	-
1768	1769	-
1769	1770	-
1770	1771	-
1771	1772	-
1772	1773	-
1773	1774	-
1774	1775	-
1775	1776	-
1776	1777	-

ТЕКСТОВОЕ ОПИСАНИЕ
местоположения границ населенных пунктов, территориальных зон

Прохождение границы		Описание прохождения границы
от точки	до точки	
1	2	
1777	1778	-
1778	1779	-
1779	1780	-
1780	1781	-
1781	1782	-
1782	1783	-
1783	1784	-
1784	1785	-
1785	1786	-
1786	1787	-
1787	1788	-
1788	1789	-
1789	1790	-
1790	1791	-
1791	1792	-
1792	1793	-
1793	1794	-
1794	1795	-
1795	1796	-
1796	1797	-
1797	1798	-
1798	1799	-
1799	1800	-
1800	1801	-
1801	1802	-
1802	1803	-
1803	1804	-
1804	1658	-
1805	1806	-
1806	1807	-
1807	1808	-
1808	1809	-
1809	1810	-
1810	1811	-
1811	1812	-
1812	1813	-
1813	1814	-

ТЕКСТОВОЕ ОПИСАНИЕ
местоположения границ населенных пунктов, территориальных зон

Прохождение границы		Описание прохождения границы
от точки	до точки	
1	2	3
1814	1815	-
1815	1816	-
1816	1817	-
1817	1818	-
1818	1819	-
1819	1820	-
1820	1821	-
1821	1822	-
1822	1823	-
1823	1824	-
1824	1825	-
1825	1826	-
1826	1827	-
1827	1828	-
1828	1829	-
1829	1830	-
1830	1831	-
1831	1832	-
1832	1833	-
1833	1834	-
1834	1835	-
1835	1805	-
1836	1837	-
1837	1838	-
1838	1839	-
1839	1840	-
1840	1841	-
1841	1842	-
1842	1843	-
1843	1844	-
1844	1845	-
1845	1846	-
1846	1847	-
1847	1836	-
2024	2023	-
2023	2022	-
2022	2021	-

ТЕКСТОВОЕ ОПИСАНИЕ
местоположения границ населенных пунктов, территориальных зон

Прохождение границы		Описание прохождения границы
от точки	до точки	
1	2	3
2021	2020	-
2020	2019	-
2019	2018	-
2018	2017	-
2017	2016	-
2016	2015	-
2015	2014	-
2014	2013	-
2013	2012	-
2012	2011	-
2011	2010	-
2010	2009	-
2009	2008	-
2008	2007	-
2007	2006	-
2006	2005	-
2005	2004	-
2004	2003	-
2003	2002	-
2002	2001	-
2001	2000	-
2000	1999	-
1999	1998	-
1998	1997	-
1997	1996	-
1996	1995	-
1995	1994	-
1994	1993	-
1993	1992	-
1992	1991	-
1991	1990	-
1990	1989	-
1989	1988	-
1988	1987	-
1987	1986	-
1986	1985	-
1985	1984	-

ТЕКСТОВОЕ ОПИСАНИЕ
местоположения границ населенных пунктов, территориальных зон

Прохождение границы		Описание прохождения границы
от точки	до точки	
1	2	3
1984	1983	-
1983	1982	-
1982	1981	-
1981	1980	-
1980	1979	-
1979	1978	-
1978	1977	-
1977	1976	-
1976	1975	-
1975	1974	-
1974	1973	-
1973	1972	-
1972	1971	-
1971	1970	-
1970	1969	-
1969	1968	-
1968	1967	-
1967	1966	-
1966	1965	-
1965	1964	-
1964	1963	-
1963	1962	-
1962	1961	-
1961	1960	-
1960	1959	-
1959	1958	-
1958	1957	-
1957	1956	-
1956	1955	-
1955	1954	-
1954	1953	-
1953	1952	-
1952	1951	-
1951	1950	-
1950	1949	-
1949	1948	-
1948	1947	-

ТЕКСТОВОЕ ОПИСАНИЕ
местоположения границ населенных пунктов, территориальных зон

Прохождение границы		Описание прохождения границы
от точки	до точки	
1	2	3
1947	1946	-
1946	1945	-
1945	1944	-
1944	1943	-
1943	1942	-
1942	1941	-
1941	1940	-
1940	1939	-
1939	1938	-
1938	1937	-
1937	1936	-
1936	1935	-
1935	1934	-
1934	1933	-
1933	1932	-
1932	1931	-
1931	1930	-
1930	1929	-
1929	1928	-
1928	1927	-
1927	1926	-
1926	1925	-
1925	1924	-
1924	1923	-
1923	1922	-
1922	1921	-
1921	1920	-
1920	1919	-
1919	1918	-
1918	1917	-
1917	1916	-
1916	1915	-
1915	1914	-
1914	1913	-
1913	1912	-
1912	1911	-
1911	1910	-

ТЕКСТОВОЕ ОПИСАНИЕ
местоположения границ населенных пунктов, территориальных зон

Прохождение границы		Описание прохождения границы
от точки	до точки	
1	2	3
1910	1909	-
1909	1908	-
1908	1907	-
1907	1906	-
1906	1905	-
1905	1904	-
1904	1903	-
1903	1902	-
1902	1901	-
1901	1900	-
1900	1899	-
1899	1898	-
1898	1897	-
1897	1896	-
1896	1895	-
1895	1894	-
1894	1893	-
1893	1892	-
1892	1891	-
1891	1890	-
1890	1889	-
1889	1888	-
1888	1887	-
1887	1886	-
1886	1885	-
1885	1884	-
1884	1883	-
1883	1882	-
1882	1881	-
1881	1880	-
1880	1879	-
1879	1878	-
1878	1877	-
1877	1876	-
1876	1875	-
1875	1874	-
1874	1873	-

ТЕКСТОВОЕ ОПИСАНИЕ
местоположения границ населенных пунктов, территориальных зон

Прохождение границы		Описание прохождения границы
от точки	до точки	
1	2	3
1873	1872	-
1872	1871	-
1871	1870	-
1870	1869	-
1869	1868	-
1868	1867	-
1867	1866	-
1866	1865	-
1865	1864	-
1864	1863	-
1863	1862	-
1862	1861	-
1861	1860	-
1860	1859	-
1859	1858	-
1858	1857	-
1857	1856	-
1856	1855	-
1855	1854	-
1854	1853	-
1853	1852	-
1852	1851	-
1851	1850	-
1850	1849	-
1849	1848	-
1848	2024	-
2025	2026	-
2026	2027	-
2027	2028	-
2028	2029	-
2029	2030	-
2030	2031	-
2031	2032	-
2032	2033	-
2033	2034	-
2034	2035	-
2035	2036	-

ТЕКСТОВОЕ ОПИСАНИЕ
местоположения границ населенных пунктов, территориальных зон

Прохождение границы		Описание прохождения границы
от точки	до точки	
1	2	3
2036	2037	-
2037	2038	-
2038	2039	-
2039	2025	-
2040	2041	-
2041	2042	-
2042	2043	-
2043	2044	-
2044	2045	-
2045	2046	-
2046	2047	-
2047	2048	-
2048	2049	-
2049	2050	-
2050	2051	-
2051	2052	-
2052	2053	-
2053	2054	-
2054	2055	-
2055	2056	-
2056	2057	-
2057	2058	-
2058	2059	-
2059	2060	-
2060	2061	-
2061	2062	-
2062	2063	-
2063	2064	-
2064	2065	-
2065	2066	-
2066	2067	-
2067	2068	-
2068	2069	-
2069	2070	-
2070	2071	-
2071	2072	-
2072	2073	-

ТЕКСТОВОЕ ОПИСАНИЕ
местоположения границ населенных пунктов, территориальных зон

Прохождение границы		Описание прохождения границы
от точки	до точки	
1	2	3
2073	2074	-
2074	2075	-
2075	2076	-
2076	2077	-
2077	2078	-
2078	2079	-
2079	2080	-
2080	2081	-
2081	2082	-
2082	2083	-
2083	2084	-
2084	2085	-
2085	2086	-
2086	2087	-
2087	2088	-
2088	2089	-
2089	2090	-
2090	2091	-
2091	2092	-
2092	2093	-
2093	2094	-
2094	2095	-
2095	2096	-
2096	2097	-
2097	2098	-
2098	2099	-
2099	2100	-
2100	2101	-
2101	2102	-
2102	2103	-
2103	2104	-
2104	2105	-
2105	2106	-
2106	2107	-
2107	2108	-
2108	2109	-
2109	2110	-

ТЕКСТОВОЕ ОПИСАНИЕ
местоположения границ населенных пунктов, территориальных зон

Прохождение границы		Описание прохождения границы
от точки	до точки	
1	2	3
2110	2111	-
2111	2112	-
2112	2113	-
2113	2114	-
2114	2115	-
2115	2116	-
2116	2117	-
2117	2118	-
2118	2119	-
2119	2120	-
2120	2121	-
2121	2122	-
2122	2123	-
2123	2124	-
2124	2125	-
2125	2126	-
2126	2127	-
2127	2128	-
2128	2129	-
2129	2130	-
2130	2131	-
2131	2132	-
2132	2133	-
2133	2134	-
2134	2135	-
2135	2136	-
2136	2137	-
2137	2138	-
2138	2139	-
2139	2140	-
2140	2141	-
2141	2142	-
2142	2143	-
2143	2144	-
2144	2145	-
2145	2146	-
2146	2147	-

ТЕКСТОВОЕ ОПИСАНИЕ
местоположения границ населенных пунктов, территориальных зон

Прохождение границы		Описание прохождения границы
от точки	до точки	
1	2	
2147	2148	-
2148	2149	-
2149	2150	-
2150	2151	-
2151	2152	-
2152	2153	-
2153	2154	-
2154	2155	-
2155	2156	-
2156	2157	-
2157	2158	-
2158	2159	-
2159	2160	-
2160	2161	-
2161	2162	-
2162	2163	-
2163	2164	-
2164	2165	-
2165	2166	-
2166	2167	-
2167	2168	-
2168	2169	-
2169	2170	-
2170	2171	-
2171	2172	-
2172	2173	-
2173	2174	-
2174	2175	-
2175	2176	-
2176	2177	-
2177	2178	-
2178	2179	-
2179	2180	-
2180	2181	-
2181	2182	-
2182	2183	-
2183	2184	-

ТЕКСТОВОЕ ОПИСАНИЕ
местоположения границ населенных пунктов, территориальных зон

Прохождение границы		Описание прохождения границы
от точки	до точки	
1	2	3
2184	2185	-
2185	2040	-
2195	2194	-
2194	2193	-
2193	2192	-
2192	2191	-
2191	2190	-
2190	2189	-
2189	2188	-
2188	2187	-
2187	2186	-
2186	2195	-
2196	2197	-
2197	2198	-
2198	2199	-
2199	2200	-
2200	2201	-
2201	2202	-
2202	2203	-
2203	2204	-
2204	2205	-
2205	2206	-
2206	2207	-
2207	2208	-
2208	2209	-
2209	2210	-
2210	2211	-
2211	2212	-
2212	2213	-
2213	2214	-
2214	2215	-
2215	2216	-
2216	2217	-
2217	2218	-
2218	2219	-
2219	2220	-
2220	2221	-

ТЕКСТОВОЕ ОПИСАНИЕ
местоположения границ населенных пунктов, территориальных зон

Прохождение границы		Описание прохождения границы
от точки	до точки	
1	2	3
2221	2222	-
2222	2223	-
2223	2224	-
2224	2225	-
2225	2226	-
2226	2227	-
2227	2228	-
2228	2229	-
2229	2230	-
2230	2231	-
2231	2232	-
2232	2233	-
2233	2234	-
2234	2235	-
2235	2236	-
2236	2237	-
2237	2238	-
2238	2239	-
2239	2240	-
2240	2241	-
2241	2242	-
2242	2243	-
2243	2244	-
2244	2245	-
2245	2246	-
2246	2247	-
2247	2248	-
2248	2249	-
2249	2250	-
2250	2251	-
2251	2252	-
2252	2253	-
2253	2254	-
2254	2255	-
2255	2256	-
2256	2257	-
2257	2258	-

ТЕКСТОВОЕ ОПИСАНИЕ
местоположения границ населенных пунктов, территориальных зон

Прохождение границы		Описание прохождения границы
от точки	до точки	
1	2	
2258	2259	-
2259	2260	-
2260	2261	-
2261	2262	-
2262	2263	-
2263	2264	-
2264	2265	-
2265	2196	-
2956	2955	-
2955	2954	-
2954	2953	-
2953	2952	-
2952	2951	-
2951	2950	-
2950	2949	-
2949	2948	-
2948	2947	-
2947	2946	-
2946	2945	-
2945	2944	-
2944	2943	-
2943	2942	-
2942	2941	-
2941	2940	-
2940	2939	-
2939	2938	-
2938	2937	-
2937	2936	-
2936	2935	-
2935	2934	-
2934	2933	-
2933	2932	-
2932	2931	-
2931	2930	-
2930	2929	-
2929	2928	-
2928	2927	-

ТЕКСТОВОЕ ОПИСАНИЕ
местоположения границ населенных пунктов, территориальных зон

Прохождение границы		Описание прохождения границы
от точки	до точки	
1	2	3
2927	2926	-
2926	2925	-
2925	2924	-
2924	2923	-
2923	2922	-
2922	2921	-
2921	2920	-
2920	2919	-
2919	2918	-
2918	2917	-
2917	2916	-
2916	2915	-
2915	2914	-
2914	2913	-
2913	2912	-
2912	2911	-
2911	2910	-
2910	2909	-
2909	2908	-
2908	2907	-
2907	2906	-
2906	2905	-
2905	2904	-
2904	2903	-
2903	2902	-
2902	2901	-
2901	2900	-
2900	2899	-
2899	2898	-
2898	2897	-
2897	2896	-
2896	2895	-
2895	2894	-
2894	2893	-
2893	2892	-
2892	2891	-
2891	2890	-

ТЕКСТОВОЕ ОПИСАНИЕ
местоположения границ населенных пунктов, территориальных зон

Прохождение границы		Описание прохождения границы
от точки	до точки	
1	2	
2890	2889	-
2889	2888	-
2888	2887	-
2887	2886	-
2886	2885	-
2885	2884	-
2884	2883	-
2883	2882	-
2882	2881	-
2881	2880	-
2880	2879	-
2879	2878	-
2878	2877	-
2877	2876	-
2876	2875	-
2875	2874	-
2874	2873	-
2873	2872	-
2872	2871	-
2871	2870	-
2870	2869	-
2869	2868	-
2868	2867	-
2867	2866	-
2866	2865	-
2865	2864	-
2864	2863	-
2863	2862	-
2862	2861	-
2861	2860	-
2860	2859	-
2859	2858	-
2858	2857	-
2857	2856	-
2856	2855	-
2855	2854	-
2854	2853	-

ТЕКСТОВОЕ ОПИСАНИЕ
местоположения границ населенных пунктов, территориальных зон

Прохождение границы		Описание прохождения границы
от точки	до точки	
1	2	3
2853	2852	-
2852	2851	-
2851	2850	-
2850	2849	-
2849	2848	-
2848	2847	-
2847	2846	-
2846	2845	-
2845	2844	-
2844	2843	-
2843	2842	-
2842	2841	-
2841	2840	-
2840	2839	-
2839	2838	-
2838	2837	-
2837	2836	-
2836	2835	-
2835	2834	-
2834	2833	-
2833	2832	-
2832	2831	-
2831	2830	-
2830	2829	-
2829	2828	-
2828	2827	-
2827	2826	-
2826	2825	-
2825	2824	-
2824	2823	-
2823	2822	-
2822	2821	-
2821	2820	-
2820	2819	-
2819	2818	-
2818	2817	-
2817	2816	-

ТЕКСТОВОЕ ОПИСАНИЕ
местоположения границ населенных пунктов, территориальных зон

Прохождение границы		Описание прохождения границы
от точки	до точки	
1	2	3
2816	2815	-
2815	2814	-
2814	2813	-
2813	2812	-
2812	2811	-
2811	2810	-
2810	2809	-
2809	2808	-
2808	2807	-
2807	2806	-
2806	2805	-
2805	2804	-
2804	2803	-
2803	2802	-
2802	2801	-
2801	2800	-
2800	2799	-
2799	2798	-
2798	2797	-
2797	2796	-
2796	2795	-
2795	2794	-
2794	2793	-
2793	2792	-
2792	2791	-
2791	2790	-
2790	2789	-
2789	2788	-
2788	2787	-
2787	2786	-
2786	2785	-
2785	2784	-
2784	2783	-
2783	2782	-
2782	2781	-
2781	2780	-
2780	2779	-

ТЕКСТОВОЕ ОПИСАНИЕ
местоположения границ населенных пунктов, территориальных зон

Прохождение границы		Описание прохождения границы
от точки	до точки	
1	2	3
2779	2778	-
2778	2777	-
2777	2776	-
2776	2775	-
2775	2774	-
2774	2773	-
2773	2772	-
2772	2771	-
2771	2770	-
2770	2769	-
2769	2768	-
2768	2767	-
2767	2766	-
2766	2765	-
2765	2764	-
2764	2763	-
2763	2762	-
2762	2761	-
2761	2760	-
2760	2759	-
2759	2758	-
2758	2757	-
2757	2756	-
2756	2755	-
2755	2754	-
2754	2753	-
2753	2752	-
2752	2751	-
2751	2750	-
2750	2749	-
2749	2748	-
2748	2747	-
2747	2746	-
2746	2745	-
2745	2744	-
2744	2743	-
2743	2742	-

ТЕКСТОВОЕ ОПИСАНИЕ
местоположения границ населенных пунктов, территориальных зон

Прохождение границы		Описание прохождения границы
от точки	до точки	
1	2	
2742	2741	-
2741	2740	-
2740	2739	-
2739	2738	-
2738	2737	-
2737	2736	-
2736	2735	-
2735	2734	-
2734	2733	-
2733	2732	-
2732	2731	-
2731	2730	-
2730	2729	-
2729	2728	-
2728	2727	-
2727	2726	-
2726	2725	-
2725	2724	-
2724	2723	-
2723	2722	-
2722	2721	-
2721	2720	-
2720	2719	-
2719	2718	-
2718	2717	-
2717	2716	-
2716	2715	-
2715	2714	-
2714	2713	-
2713	2712	-
2712	2711	-
2711	2710	-
2710	2709	-
2709	2708	-
2708	2707	-
2707	2706	-
2706	2705	-

ТЕКСТОВОЕ ОПИСАНИЕ
местоположения границ населенных пунктов, территориальных зон

Прохождение границы		Описание прохождения границы
от точки	до точки	
1	2	3
2705	2704	-
2704	2703	-
2703	2702	-
2702	2701	-
2701	2700	-
2700	2699	-
2699	2698	-
2698	2697	-
2697	2696	-
2696	2695	-
2695	2694	-
2694	2693	-
2693	2692	-
2692	2691	-
2691	2690	-
2690	2689	-
2689	2688	-
2688	2687	-
2687	2686	-
2686	2685	-
2685	2684	-
2684	2683	-
2683	2682	-
2682	2681	-
2681	2680	-
2680	2679	-
2679	2678	-
2678	2677	-
2677	2676	-
2676	2675	-
2675	2674	-
2674	2673	-
2673	2672	-
2672	2671	-
2671	2670	-
2670	2669	-
2669	2668	-

ТЕКСТОВОЕ ОПИСАНИЕ
местоположения границ населенных пунктов, территориальных зон

Прохождение границы		Описание прохождения границы
от точки	до точки	
1	2	3
2668	2667	-
2667	2666	-
2666	2665	-
2665	2664	-
2664	2663	-
2663	2662	-
2662	2661	-
2661	2660	-
2660	2659	-
2659	2658	-
2658	2657	-
2657	2656	-
2656	2655	-
2655	2654	-
2654	2653	-
2653	2652	-
2652	2651	-
2651	2650	-
2650	2649	-
2649	2648	-
2648	2647	-
2647	2646	-
2646	2645	-
2645	2644	-
2644	2643	-
2643	2642	-
2642	2641	-
2641	2640	-
2640	2639	-
2639	2638	-
2638	2637	-
2637	2636	-
2636	2635	-
2635	2634	-
2634	2633	-
2633	2632	-
2632	2631	-

ТЕКСТОВОЕ ОПИСАНИЕ
местоположения границ населенных пунктов, территориальных зон

Прохождение границы		Описание прохождения границы
от точки	до точки	
1	2	3
2631	2630	-
2630	2629	-
2629	2628	-
2628	2627	-
2627	2626	-
2626	2625	-
2625	2624	-
2624	2623	-
2623	2622	-
2622	2621	-
2621	2620	-
2620	2619	-
2619	2618	-
2618	2617	-
2617	2616	-
2616	2615	-
2615	2614	-
2614	2613	-
2613	2612	-
2612	2611	-
2611	2610	-
2610	2609	-
2609	2608	-
2608	2607	-
2607	2606	-
2606	2605	-
2605	2604	-
2604	2603	-
2603	2602	-
2602	2601	-
2601	2600	-
2600	2599	-
2599	2598	-
2598	2597	-
2597	2596	-
2596	2595	-
2595	2594	-

ТЕКСТОВОЕ ОПИСАНИЕ
местоположения границ населенных пунктов, территориальных зон

Прохождение границы		Описание прохождения границы
от точки	до точки	
1	2	3
2594	2593	-
2593	2592	-
2592	2591	-
2591	2590	-
2590	2589	-
2589	2588	-
2588	2587	-
2587	2586	-
2586	2585	-
2585	2584	-
2584	2583	-
2583	2582	-
2582	2581	-
2581	2580	-
2580	2579	-
2579	2578	-
2578	2577	-
2577	2576	-
2576	2575	-
2575	2574	-
2574	2573	-
2573	2572	-
2572	2571	-
2571	2570	-
2570	2569	-
2569	2568	-
2568	2567	-
2567	2566	-
2566	2565	-
2565	2564	-
2564	2563	-
2563	2562	-
2562	2561	-
2561	2560	-
2560	2559	-
2559	2558	-
2558	2557	-

ТЕКСТОВОЕ ОПИСАНИЕ
местоположения границ населенных пунктов, территориальных зон

Прохождение границы		Описание прохождения границы
от точки	до точки	
1	2	
2557	2556	-
2556	2555	-
2555	2554	-
2554	2553	-
2553	2552	-
2552	2551	-
2551	2550	-
2550	2549	-
2549	2548	-
2548	2547	-
2547	2546	-
2546	2545	-
2545	2544	-
2544	2543	-
2543	2542	-
2542	2541	-
2541	2540	-
2540	2539	-
2539	2538	-
2538	2537	-
2537	2536	-
2536	2535	-
2535	2534	-
2534	2533	-
2533	2532	-
2532	2531	-
2531	2530	-
2530	2529	-
2529	2528	-
2528	2527	-
2527	2526	-
2526	2525	-
2525	2524	-
2524	2523	-
2523	2522	-
2522	2521	-
2521	2520	-

ТЕКСТОВОЕ ОПИСАНИЕ
местоположения границ населенных пунктов, территориальных зон

Прохождение границы		Описание прохождения границы
от точки	до точки	
1	2	
2520	2519	-
2519	2518	-
2518	2517	-
2517	2516	-
2516	2515	-
2515	2514	-
2514	2513	-
2513	2512	-
2512	2511	-
2511	2510	-
2510	2509	-
2509	2508	-
2508	2507	-
2507	2506	-
2506	2505	-
2505	2504	-
2504	2503	-
2503	2502	-
2502	2501	-
2501	2500	-
2500	2499	-
2499	2498	-
2498	2497	-
2497	2496	-
2496	2495	-
2495	2494	-
2494	2493	-
2493	2492	-
2492	2491	-
2491	2490	-
2490	2489	-
2489	2488	-
2488	2487	-
2487	2486	-
2486	2485	-
2485	2484	-
2484	2483	-

ТЕКСТОВОЕ ОПИСАНИЕ
местоположения границ населенных пунктов, территориальных зон

Прохождение границы		Описание прохождения границы
от точки	до точки	
1	2	3
2483	2482	-
2482	2481	-
2481	2480	-
2480	2479	-
2479	2478	-
2478	2477	-
2477	2476	-
2476	2475	-
2475	2474	-
2474	2473	-
2473	2472	-
2472	2471	-
2471	2470	-
2470	2469	-
2469	2468	-
2468	2467	-
2467	2466	-
2466	2465	-
2465	2464	-
2464	2463	-
2463	2462	-
2462	2461	-
2461	2460	-
2460	2459	-
2459	2458	-
2458	2457	-
2457	2456	-
2456	2455	-
2455	2454	-
2454	2453	-
2453	2452	-
2452	2451	-
2451	2450	-
2450	2449	-
2449	2448	-
2448	2447	-
2447	2446	-

ТЕКСТОВОЕ ОПИСАНИЕ
местоположения границ населенных пунктов, территориальных зон

Прохождение границы		Описание прохождения границы
от точки	до точки	
1	2	
2446	2445	-
2445	2444	-
2444	2443	-
2443	2442	-
2442	2441	-
2441	2440	-
2440	2439	-
2439	2438	-
2438	2437	-
2437	2436	-
2436	2435	-
2435	2434	-
2434	2433	-
2433	2432	-
2432	2431	-
2431	2430	-
2430	2429	-
2429	2428	-
2428	2427	-
2427	2426	-
2426	2425	-
2425	2424	-
2424	2423	-
2423	2422	-
2422	2421	-
2421	2420	-
2420	2419	-
2419	2418	-
2418	2417	-
2417	2416	-
2416	2415	-
2415	2414	-
2414	2413	-
2413	2412	-
2412	2411	-
2411	2410	-
2410	2409	-

ТЕКСТОВОЕ ОПИСАНИЕ
местоположения границ населенных пунктов, территориальных зон

Прохождение границы		Описание прохождения границы
от точки	до точки	
1	2	3
2409	2408	-
2408	2407	-
2407	2406	-
2406	2405	-
2405	2404	-
2404	2403	-
2403	2402	-
2402	2401	-
2401	2400	-
2400	2399	-
2399	2398	-
2398	2397	-
2397	2396	-
2396	2395	-
2395	2394	-
2394	2393	-
2393	2392	-
2392	2391	-
2391	2390	-
2390	2389	-
2389	2388	-
2388	2387	-
2387	2386	-
2386	2385	-
2385	2384	-
2384	2383	-
2383	2382	-
2382	2381	-
2381	2380	-
2380	2379	-
2379	2378	-
2378	2377	-
2377	2376	-
2376	2375	-
2375	2374	-
2374	2373	-
2373	2372	-

ТЕКСТОВОЕ ОПИСАНИЕ
местоположения границ населенных пунктов, территориальных зон

Прохождение границы		Описание прохождения границы
от точки	до точки	
1	2	
2372	2371	-
2371	2370	-
2370	2369	-
2369	2368	-
2368	2367	-
2367	2366	-
2366	2365	-
2365	2364	-
2364	2363	-
2363	2362	-
2362	2361	-
2361	2360	-
2360	2359	-
2359	2358	-
2358	2357	-
2357	2356	-
2356	2355	-
2355	2354	-
2354	2353	-
2353	2352	-
2352	2351	-
2351	2350	-
2350	2349	-
2349	2348	-
2348	2347	-
2347	2346	-
2346	2345	-
2345	2344	-
2344	2343	-
2343	2342	-
2342	2341	-
2341	2340	-
2340	2339	-
2339	2338	-
2338	2337	-
2337	2336	-
2336	2335	-

ТЕКСТОВОЕ ОПИСАНИЕ
местоположения границ населенных пунктов, территориальных зон

Прохождение границы		Описание прохождения границы
от точки	до точки	
1	2	3
2335	2334	-
2334	2333	-
2333	2332	-
2332	2331	-
2331	2330	-
2330	2329	-
2329	2328	-
2328	2327	-
2327	2326	-
2326	2325	-
2325	2324	-
2324	2323	-
2323	2322	-
2322	2321	-
2321	2320	-
2320	2319	-
2319	2318	-
2318	2317	-
2317	2316	-
2316	2315	-
2315	2314	-
2314	2313	-
2313	2312	-
2312	2311	-
2311	2310	-
2310	2309	-
2309	2308	-
2308	2307	-
2307	2306	-
2306	2305	-
2305	2304	-
2304	2303	-
2303	2302	-
2302	2301	-
2301	2300	-
2300	2299	-
2299	2298	-

ТЕКСТОВОЕ ОПИСАНИЕ
местоположения границ населенных пунктов, территориальных зон

Прохождение границы		Описание прохождения границы
от точки	до точки	
1	2	
2298	2297	-
2297	2296	-
2296	2295	-
2295	2294	-
2294	2293	-
2293	2292	-
2292	2291	-
2291	2290	-
2290	2289	-
2289	2288	-
2288	2287	-
2287	2286	-
2286	2285	-
2285	2284	-
2284	2283	-
2283	2282	-
2282	2281	-
2281	2280	-
2280	2279	-
2279	2278	-
2278	2277	-
2277	2276	-
2276	2275	-
2275	2274	-
2274	2273	-
2273	2272	-
2272	2271	-
2271	2270	-
2270	2269	-
2269	2268	-
2268	2267	-
2267	2266	-
2266	2956	-
2973	2972	-
2972	2971	-
2971	2970	-
2970	2969	-

ТЕКСТОВОЕ ОПИСАНИЕ
местоположения границ населенных пунктов, территориальных зон

Прохождение границы		Описание прохождения границы
от точки	до точки	
1	2	3
2969	2968	-
2968	2967	-
2967	2966	-
2966	2965	-
2965	2964	-
2964	2963	-
2963	2962	-
2962	2961	-
2961	2960	-
2960	2959	-
2959	2958	-
2958	2957	-
2957	2973	-
2983	2982	-
2982	2981	-
2981	2980	-
2980	2979	-
2979	2978	-
2978	2977	-
2977	2976	-
2976	2975	-
2975	2974	-
2974	2983	-
2984	2985	-
2985	2986	-
2986	2987	-
2987	2988	-
2988	2989	-
2989	2990	-
2990	2991	-
2991	2992	-
2992	2993	-
2993	2994	-
2994	2995	-
2995	2996	-
2996	2997	-
2997	2984	-

ТЕКСТОВОЕ ОПИСАНИЕ
местоположения границ населенных пунктов, территориальных зон

Прохождение границы		Описание прохождения границы
от точки	до точки	
1	2	3
2998	2999	-
2999	3000	-
3000	3001	-
3001	3002	-
3002	3003	-
3003	3004	-
3004	3005	-
3005	3006	-
3006	3007	-
3007	3008	-
3008	3009	-
3009	3010	-
3010	3011	-
3011	3012	-
3012	3013	-
3013	3014	-
3014	3015	-
3015	3016	-
3016	3017	-
3017	3018	-
3018	3019	-
3019	3020	-
3020	3021	-
3021	3022	-
3022	3023	-
3023	3024	-
3024	3025	-
3025	3026	-
3026	3027	-
3027	3028	-
3028	3029	-
3029	3030	-
3030	3031	-
3031	3032	-
3032	3033	-
3033	3034	-
3034	3035	-

ТЕКСТОВОЕ ОПИСАНИЕ
местоположения границ населенных пунктов, территориальных зон

Прохождение границы		Описание прохождения границы
от точки	до точки	
1	2	3
3035	3036	-
3036	3037	-
3037	3038	-
3038	3039	-
3039	3040	-
3040	3041	-
3041	3042	-
3042	3043	-
3043	3044	-
3044	3045	-
3045	3046	-
3046	3047	-
3047	3048	-
3048	3049	-
3049	3050	-
3050	3051	-
3051	3052	-
3052	3053	-
3053	3054	-
3054	3055	-
3055	3056	-
3056	3057	-
3057	3058	-
3058	3059	-
3059	3060	-
3060	3061	-
3061	3062	-
3062	3063	-
3063	2998	-
3064	3065	-
3065	3066	-
3066	3067	-
3067	3068	-
3068	3069	-
3069	3070	-
3070	3071	-
3071	3072	-

ТЕКСТОВОЕ ОПИСАНИЕ
местоположения границ населенных пунктов, территориальных зон

Прохождение границы		Описание прохождения границы
от точки	до точки	
1	2	
3072	3073	-
3073	3074	-
3074	3075	-
3075	3076	-
3076	3077	-
3077	3078	-
3078	3079	-
3079	3080	-
3080	3081	-
3081	3082	-
3082	3083	-
3083	3084	-
3084	3085	-
3085	3086	-
3086	3087	-
3087	3088	-
3088	3089	-
3089	3064	-
3518	3517	-
3517	3516	-
3516	3515	-
3515	3514	-
3514	3513	-
3513	3512	-
3512	3511	-
3511	3510	-
3510	3509	-
3509	3508	-
3508	3507	-
3507	3506	-
3506	3505	-
3505	3504	-
3504	3503	-
3503	3502	-
3502	3501	-
3501	3500	-
3500	3499	-

ТЕКСТОВОЕ ОПИСАНИЕ
местоположения границ населенных пунктов, территориальных зон

Прохождение границы		Описание прохождения границы
от точки	до точки	
1	2	
3499	3498	-
3498	3497	-
3497	3496	-
3496	3495	-
3495	3494	-
3494	3493	-
3493	3492	-
3492	3491	-
3491	3490	-
3490	3489	-
3489	3488	-
3488	3487	-
3487	3486	-
3486	3485	-
3485	3484	-
3484	3483	-
3483	3482	-
3482	3481	-
3481	3480	-
3480	3479	-
3479	3478	-
3478	3477	-
3477	3476	-
3476	3475	-
3475	3474	-
3474	3473	-
3473	3472	-
3472	3471	-
3471	3470	-
3470	3469	-
3469	3468	-
3468	3467	-
3467	3466	-
3466	3465	-
3465	3464	-
3464	3463	-
3463	3462	-

ТЕКСТОВОЕ ОПИСАНИЕ
местоположения границ населенных пунктов, территориальных зон

Прохождение границы		Описание прохождения границы
от точки	до точки	
1	2	
3462	3461	-
3461	3460	-
3460	3459	-
3459	3458	-
3458	3457	-
3457	3456	-
3456	3455	-
3455	3454	-
3454	3453	-
3453	3452	-
3452	3451	-
3451	3450	-
3450	3449	-
3449	3448	-
3448	3447	-
3447	3446	-
3446	3445	-
3445	3444	-
3444	3443	-
3443	3442	-
3442	3441	-
3441	3440	-
3440	3439	-
3439	3438	-
3438	3437	-
3437	3436	-
3436	3435	-
3435	3434	-
3434	3433	-
3433	3432	-
3432	3431	-
3431	3430	-
3430	3429	-
3429	3428	-
3428	3427	-
3427	3426	-
3426	3425	-

ТЕКСТОВОЕ ОПИСАНИЕ
местоположения границ населенных пунктов, территориальных зон

Прохождение границы		Описание прохождения границы
от точки	до точки	
1	2	
3425	3424	-
3424	3423	-
3423	3422	-
3422	3421	-
3421	3420	-
3420	3419	-
3419	3418	-
3418	3417	-
3417	3416	-
3416	3415	-
3415	3414	-
3414	3413	-
3413	3412	-
3412	3411	-
3411	3410	-
3410	3409	-
3409	3408	-
3408	3407	-
3407	3406	-
3406	3405	-
3405	3404	-
3404	3403	-
3403	3402	-
3402	3401	-
3401	3400	-
3400	3399	-
3399	3398	-
3398	3397	-
3397	3396	-
3396	3395	-
3395	3394	-
3394	3393	-
3393	3392	-
3392	3391	-
3391	3390	-
3390	3389	-
3389	3388	-

ТЕКСТОВОЕ ОПИСАНИЕ
местоположения границ населенных пунктов, территориальных зон

Прохождение границы		Описание прохождения границы
от точки	до точки	
1	2	
3388	3387	-
3387	3386	-
3386	3385	-
3385	3384	-
3384	3383	-
3383	3382	-
3382	3381	-
3381	3380	-
3380	3379	-
3379	3378	-
3378	3377	-
3377	3376	-
3376	3375	-
3375	3374	-
3374	3373	-
3373	3372	-
3372	3371	-
3371	3370	-
3370	3369	-
3369	3368	-
3368	3367	-
3367	3366	-
3366	3365	-
3365	3364	-
3364	3363	-
3363	3362	-
3362	3361	-
3361	3360	-
3360	3359	-
3359	3358	-
3358	3357	-
3357	3356	-
3356	3355	-
3355	3354	-
3354	3353	-
3353	3352	-
3352	3351	-

ТЕКСТОВОЕ ОПИСАНИЕ
местоположения границ населенных пунктов, территориальных зон

Прохождение границы		Описание прохождения границы
от точки	до точки	
1	2	
3351	3350	-
3350	3349	-
3349	3348	-
3348	3347	-
3347	3346	-
3346	3345	-
3345	3344	-
3344	3343	-
3343	3342	-
3342	3341	-
3341	3340	-
3340	3339	-
3339	3338	-
3338	3337	-
3337	3336	-
3336	3335	-
3335	3334	-
3334	3333	-
3333	3332	-
3332	3331	-
3331	3330	-
3330	3329	-
3329	3328	-
3328	3327	-
3327	3326	-
3326	3325	-
3325	3324	-
3324	3323	-
3323	3322	-
3322	3321	-
3321	3320	-
3320	3319	-
3319	3318	-
3318	3317	-
3317	3316	-
3316	3315	-
3315	3314	-

ТЕКСТОВОЕ ОПИСАНИЕ
местоположения границ населенных пунктов, территориальных зон

Прохождение границы		Описание прохождения границы
от точки	до точки	
1	2	
3314	3313	-
3313	3312	-
3312	3311	-
3311	3310	-
3310	3309	-
3309	3308	-
3308	3307	-
3307	3306	-
3306	3305	-
3305	3304	-
3304	3303	-
3303	3302	-
3302	3301	-
3301	3300	-
3300	3299	-
3299	3298	-
3298	3297	-
3297	3296	-
3296	3295	-
3295	3294	-
3294	3293	-
3293	3292	-
3292	3291	-
3291	3290	-
3290	3289	-
3289	3288	-
3288	3287	-
3287	3286	-
3286	3285	-
3285	3284	-
3284	3283	-
3283	3282	-
3282	3281	-
3281	3280	-
3280	3279	-
3279	3278	-
3278	3277	-

ТЕКСТОВОЕ ОПИСАНИЕ
местоположения границ населенных пунктов, территориальных зон

Прохождение границы		Описание прохождения границы
от точки	до точки	
1	2	
3277	3276	-
3276	3275	-
3275	3274	-
3274	3273	-
3273	3272	-
3272	3271	-
3271	3270	-
3270	3269	-
3269	3268	-
3268	3267	-
3267	3266	-
3266	3265	-
3265	3264	-
3264	3263	-
3263	3262	-
3262	3261	-
3261	3260	-
3260	3259	-
3259	3258	-
3258	3257	-
3257	3256	-
3256	3255	-
3255	3254	-
3254	3253	-
3253	3252	-
3252	3251	-
3251	3250	-
3250	3249	-
3249	3248	-
3248	3247	-
3247	3246	-
3246	3245	-
3245	3244	-
3244	3243	-
3243	3242	-
3242	3241	-
3241	3240	-

ТЕКСТОВОЕ ОПИСАНИЕ
местоположения границ населенных пунктов, территориальных зон

Прохождение границы		Описание прохождения границы
от точки	до точки	
1	2	
3240	3239	-
3239	3238	-
3238	3237	-
3237	3236	-
3236	3235	-
3235	3234	-
3234	3233	-
3233	3232	-
3232	3231	-
3231	3230	-
3230	3229	-
3229	3228	-
3228	3227	-
3227	3226	-
3226	3225	-
3225	3224	-
3224	3223	-
3223	3222	-
3222	3221	-
3221	3220	-
3220	3219	-
3219	3218	-
3218	3217	-
3217	3216	-
3216	3215	-
3215	3214	-
3214	3213	-
3213	3212	-
3212	3211	-
3211	3210	-
3210	3209	-
3209	3208	-
3208	3207	-
3207	3206	-
3206	3205	-
3205	3204	-
3204	3203	-

ТЕКСТОВОЕ ОПИСАНИЕ
местоположения границ населенных пунктов, территориальных зон

Прохождение границы		Описание прохождения границы
от точки	до точки	
1	2	3
3203	3202	-
3202	3201	-
3201	3200	-
3200	3199	-
3199	3198	-
3198	3197	-
3197	3196	-
3196	3195	-
3195	3194	-
3194	3193	-
3193	3192	-
3192	3191	-
3191	3190	-
3190	3189	-
3189	3188	-
3188	3187	-
3187	3186	-
3186	3185	-
3185	3184	-
3184	3183	-
3183	3182	-
3182	3181	-
3181	3180	-
3180	3179	-
3179	3178	-
3178	3177	-
3177	3176	-
3176	3175	-
3175	3174	-
3174	3173	-
3173	3172	-
3172	3171	-
3171	3170	-
3170	3169	-
3169	3168	-
3168	3167	-
3167	3166	-

ТЕКСТОВОЕ ОПИСАНИЕ
местоположения границ населенных пунктов, территориальных зон

Прохождение границы		Описание прохождения границы
от точки	до точки	
1	2	3
3166	3165	-
3165	3164	-
3164	3163	-
3163	3162	-
3162	3161	-
3161	3160	-
3160	3159	-
3159	3158	-
3158	3157	-
3157	3156	-
3156	3155	-
3155	3154	-
3154	3153	-
3153	3152	-
3152	3151	-
3151	3150	-
3150	3149	-
3149	3148	-
3148	3147	-
3147	3146	-
3146	3145	-
3145	3144	-
3144	3143	-
3143	3142	-
3142	3141	-
3141	3140	-
3140	3139	-
3139	3138	-
3138	3137	-
3137	3136	-
3136	3135	-
3135	3134	-
3134	3133	-
3133	3132	-
3132	3131	-
3131	3130	-
3130	3129	-

ТЕКСТОВОЕ ОПИСАНИЕ
местоположения границ населенных пунктов, территориальных зон

Прохождение границы		Описание прохождения границы
от точки	до точки	
1	2	3
3129	3128	-
3128	3127	-
3127	3126	-
3126	3125	-
3125	3124	-
3124	3123	-
3123	3122	-
3122	3121	-
3121	3120	-
3120	3119	-
3119	3118	-
3118	3117	-
3117	3116	-
3116	3115	-
3115	3114	-
3114	3113	-
3113	3112	-
3112	3111	-
3111	3110	-
3110	3109	-
3109	3108	-
3108	3107	-
3107	3106	-
3106	3105	-
3105	3104	-
3104	3103	-
3103	3102	-
3102	3101	-
3101	3100	-
3100	3099	-
3099	3098	-
3098	3097	-
3097	3096	-
3096	3095	-
3095	3094	-
3094	3093	-
3093	3092	-

ТЕКСТОВОЕ ОПИСАНИЕ
местоположения границ населенных пунктов, территориальных зон

Прохождение границы		Описание прохождения границы
от точки	до точки	
1	2	
3092	3091	-
3091	3090	-
3090	3518	-
3519	3520	-
3520	3521	-
3521	3522	-
3522	3523	-
3523	3524	-
3524	3525	-
3525	3526	-
3526	3527	-
3527	3528	-
3528	3529	-
3529	3530	-
3530	3531	-
3531	3532	-
3532	3533	-
3533	3534	-
3534	3535	-
3535	3536	-
3536	3537	-
3537	3538	-
3538	3539	-
3539	3540	-
3540	3541	-
3541	3542	-
3542	3543	-
3543	3544	-
3544	3545	-
3545	3546	-
3546	3547	-
3547	3548	-
3548	3549	-
3549	3550	-
3550	3551	-
3551	3552	-
3552	3553	-

ТЕКСТОВОЕ ОПИСАНИЕ
местоположения границ населенных пунктов, территориальных зон

Прохождение границы		Описание прохождения границы
от точки	до точки	
1	2	
3553	3554	-
3554	3555	-
3555	3556	-
3556	3557	-
3557	3558	-
3558	3559	-
3559	3560	-
3560	3561	-
3561	3562	-
3562	3563	-
3563	3564	-
3564	3565	-
3565	3566	-
3566	3567	-
3567	3568	-
3568	3569	-
3569	3570	-
3570	3571	-
3571	3572	-
3572	3573	-
3573	3574	-
3574	3575	-
3575	3576	-
3576	3577	-
3577	3578	-
3578	3579	-
3579	3580	-
3580	3581	-
3581	3582	-
3582	3583	-
3583	3584	-
3584	3585	-
3585	3586	-
3586	3587	-
3587	3588	-
3588	3589	-
3589	3590	-

ТЕКСТОВОЕ ОПИСАНИЕ
местоположения границ населенных пунктов, территориальных зон

Прохождение границы		Описание прохождения границы
от точки	до точки	
1	2	
3590	3591	-
3591	3592	-
3592	3519	-
3593	3594	-
3594	3595	-
3595	3596	-
3596	3597	-
3597	3598	-
3598	3599	-
3599	3600	-
3600	3601	-
3601	3602	-
3602	3603	-
3603	3604	-
3604	3605	-
3605	3606	-
3606	3607	-
3607	3608	-
3608	3609	-
3609	3610	-
3610	3611	-
3611	3612	-
3612	3613	-
3613	3614	-
3614	3615	-
3615	3616	-
3616	3617	-
3617	3618	-
3618	3619	-
3619	3593	-
3620	3621	-
3621	3622	-
3622	3623	-
3623	3624	-
3624	3625	-
3625	3626	-
3626	3627	-

ТЕКСТОВОЕ ОПИСАНИЕ
местоположения границ населенных пунктов, территориальных зон

Прохождение границы		Описание прохождения границы
от точки	до точки	
1	2	
3627	3628	-
3628	3629	-
3629	3630	-
3630	3631	-
3631	3632	-
3632	3633	-
3633	3620	-
3634	3635	-
3635	3636	-
3636	3637	-
3637	3638	-
3638	3639	-
3639	3640	-
3640	3641	-
3641	3642	-
3642	3643	-
3643	3644	-
3644	3645	-
3645	3646	-
3646	3647	-
3647	3648	-
3648	3649	-
3649	3650	-
3650	3651	-
3651	3652	-
3652	3653	-
3653	3654	-
3654	3655	-
3655	3656	-
3656	3657	-
3657	3658	-
3658	3659	-
3659	3660	-
3660	3661	-
3661	3662	-
3662	3663	-
3663	3664	-

ТЕКСТОВОЕ ОПИСАНИЕ
местоположения границ населенных пунктов, территориальных зон

Прохождение границы		Описание прохождения границы
от точки	до точки	
1	2	3
3664	3665	-
3665	3666	-
3666	3667	-
3667	3668	-
3668	3669	-
3669	3670	-
3670	3671	-
3671	3672	-
3672	3673	-
3673	3674	-
3674	3675	-
3675	3676	-
3676	3677	-
3677	3678	-
3678	3679	-
3679	3680	-
3680	3681	-
3681	3682	-
3682	3683	-
3683	3684	-
3684	3685	-
3685	3686	-
3686	3687	-
3687	3688	-
3688	3689	-
3689	3690	-
3690	3691	-
3691	3692	-
3692	3693	-
3693	3694	-
3694	3695	-
3695	3696	-
3696	3697	-
3697	3698	-
3698	3699	-
3699	3700	-
3700	3701	-

ТЕКСТОВОЕ ОПИСАНИЕ
местоположения границ населенных пунктов, территориальных зон

Прохождение границы		Описание прохождения границы
от точки	до точки	
1	2	3
3701	3702	-
3702	3703	-
3703	3704	-
3704	3705	-
3705	3706	-
3706	3707	-
3707	3708	-
3708	3709	-
3709	3710	-
3710	3711	-
3711	3712	-
3712	3713	-
3713	3714	-
3714	3715	-
3715	3716	-
3716	3717	-
3717	3718	-
3718	3719	-
3719	3720	-
3720	3721	-
3721	3722	-
3722	3723	-
3723	3724	-
3724	3725	-
3725	3726	-
3726	3727	-
3727	3728	-
3728	3729	-
3729	3730	-
3730	3731	-
3731	3732	-
3732	3733	-
3733	3734	-
3734	3735	-
3735	3736	-
3736	3737	-
3737	3738	-

ТЕКСТОВОЕ ОПИСАНИЕ
местоположения границ населенных пунктов, территориальных зон

Прохождение границы		Описание прохождения границы
от точки	до точки	
1	2	
3738	3739	-
3739	3740	-
3740	3741	-
3741	3742	-
3742	3743	-
3743	3744	-
3744	3745	-
3745	3746	-
3746	3747	-
3747	3748	-
3748	3749	-
3749	3750	-
3750	3751	-
3751	3752	-
3752	3753	-
3753	3754	-
3754	3755	-
3755	3756	-
3756	3757	-
3757	3758	-
3758	3759	-
3759	3760	-
3760	3761	-
3761	3762	-
3762	3763	-
3763	3764	-
3764	3765	-
3765	3766	-
3766	3767	-
3767	3768	-
3768	3769	-
3769	3770	-
3770	3771	-
3771	3772	-
3772	3773	-
3773	3774	-
3774	3775	-

ТЕКСТОВОЕ ОПИСАНИЕ
местоположения границ населенных пунктов, территориальных зон

Прохождение границы		Описание прохождения границы
от точки	до точки	
1	2	3
3775	3776	-
3776	3777	-
3777	3778	-
3778	3779	-
3779	3780	-
3780	3781	-
3781	3782	-
3782	3783	-
3783	3784	-
3784	3785	-
3785	3786	-
3786	3787	-
3787	3788	-
3788	3789	-
3789	3790	-
3790	3791	-
3791	3792	-
3792	3793	-
3793	3794	-
3794	3795	-
3795	3796	-
3796	3797	-
3797	3798	-
3798	3799	-
3799	3800	-
3800	3801	-
3801	3802	-
3802	3803	-
3803	3804	-
3804	3805	-
3805	3806	-
3806	3807	-
3807	3808	-
3808	3809	-
3809	3810	-
3810	3811	-
3811	3812	-

ТЕКСТОВОЕ ОПИСАНИЕ
местоположения границ населенных пунктов, территориальных зон

Прохождение границы		Описание прохождения границы
от точки	до точки	
1	2	3
3812	3813	-
3813	3814	-
3814	3815	-
3815	3816	-
3816	3817	-
3817	3818	-
3818	3819	-
3819	3820	-
3820	3821	-
3821	3822	-
3822	3823	-
3823	3824	-
3824	3825	-
3825	3826	-
3826	3827	-
3827	3828	-
3828	3829	-
3829	3830	-
3830	3831	-
3831	3832	-
3832	3833	-
3833	3834	-
3834	3835	-
3835	3836	-
3836	3837	-
3837	3838	-
3838	3839	-
3839	3840	-
3840	3841	-
3841	3842	-
3842	3843	-
3843	3844	-
3844	3845	-
3845	3846	-
3846	3847	-
3847	3848	-
3848	3849	-

ТЕКСТОВОЕ ОПИСАНИЕ
местоположения границ населенных пунктов, территориальных зон

Прохождение границы		Описание прохождения границы
от точки	до точки	
1	2	
3849	3850	-
3850	3851	-
3851	3852	-
3852	3853	-
3853	3854	-
3854	3855	-
3855	3856	-
3856	3857	-
3857	3858	-
3858	3859	-
3859	3860	-
3860	3861	-
3861	3862	-
3862	3863	-
3863	3864	-
3864	3865	-
3865	3866	-
3866	3867	-
3867	3868	-
3868	3869	-
3869	3870	-
3870	3871	-
3871	3872	-
3872	3873	-
3873	3874	-
3874	3875	-
3875	3876	-
3876	3877	-
3877	3878	-
3878	3879	-
3879	3880	-
3880	3881	-
3881	3882	-
3882	3883	-
3883	3884	-
3884	3885	-
3885	3886	-

ТЕКСТОВОЕ ОПИСАНИЕ
местоположения границ населенных пунктов, территориальных зон

Прохождение границы		Описание прохождения границы
от точки	до точки	
1	2	
3886	3887	-
3887	3888	-
3888	3889	-
3889	3890	-
3890	3891	-
3891	3892	-
3892	3893	-
3893	3894	-
3894	3895	-
3895	3896	-
3896	3897	-
3897	3898	-
3898	3899	-
3899	3900	-
3900	3901	-
3901	3902	-
3902	3903	-
3903	3904	-
3904	3905	-
3905	3906	-
3906	3907	-
3907	3908	-
3908	3909	-
3909	3910	-
3910	3911	-
3911	3912	-
3912	3913	-
3913	3914	-
3914	3915	-
3915	3916	-
3916	3917	-
3917	3918	-
3918	3919	-
3919	3920	-
3920	3921	-
3921	3922	-
3922	3923	-

ТЕКСТОВОЕ ОПИСАНИЕ
местоположения границ населенных пунктов, территориальных зон

Прохождение границы		Описание прохождения границы
от точки	до точки	
1	2	
3923	3924	-
3924	3925	-
3925	3926	-
3926	3927	-
3927	3928	-
3928	3929	-
3929	3930	-
3930	3931	-
3931	3932	-
3932	3933	-
3933	3934	-
3934	3935	-
3935	3936	-
3936	3937	-
3937	3938	-
3938	3939	-
3939	3940	-
3940	3941	-
3941	3942	-
3942	3943	-
3943	3944	-
3944	3945	-
3945	3946	-
3946	3947	-
3947	3948	-
3948	3949	-
3949	3950	-
3950	3951	-
3951	3952	-
3952	3953	-
3953	3954	-
3954	3955	-
3955	3956	-
3956	3957	-
3957	3958	-
3958	3959	-
3959	3960	-

ТЕКСТОВОЕ ОПИСАНИЕ
местоположения границ населенных пунктов, территориальных зон

Прохождение границы		Описание прохождения границы
от точки	до точки	
1	2	3
3960	3961	-
3961	3962	-
3962	3963	-
3963	3964	-
3964	3965	-
3965	3966	-
3966	3967	-
3967	3968	-
3968	3969	-
3969	3970	-
3970	3971	-
3971	3972	-
3972	3973	-
3973	3974	-
3974	3975	-
3975	3976	-
3976	3977	-
3977	3978	-
3978	3979	-
3979	3980	-
3980	3981	-
3981	3982	-
3982	3983	-
3983	3984	-
3984	3985	-
3985	3634	-
3986	3987	-
3987	3988	-
3988	3989	-
3989	3990	-
3990	3991	-
3991	3992	-
3992	3993	-
3993	3994	-
3994	3995	-
3995	3996	-
3996	3997	-

ТЕКСТОВОЕ ОПИСАНИЕ
местоположения границ населенных пунктов, территориальных зон

Прохождение границы		Описание прохождения границы
от точки	до точки	
1	2	3
3997	3998	-
3998	3999	-
3999	4000	-
4000	4001	-
4001	4002	-
4002	4003	-
4003	4004	-
4004	4005	-
4005	4006	-
4006	4007	-
4007	4008	-
4008	4009	-
4009	4010	-
4010	4011	-
4011	4012	-
4012	4013	-
4013	4014	-
4014	4015	-
4015	4016	-
4016	4017	-
4017	4018	-
4018	4019	-
4019	4020	-
4020	4021	-
4021	4022	-
4022	4023	-
4023	4024	-
4024	4025	-
4025	4026	-
4026	4027	-
4027	4028	-
4028	4029	-
4029	4030	-
4030	4031	-
4031	4032	-
4032	4033	-
4033	3986	-

ТЕКСТОВОЕ ОПИСАНИЕ
местоположения границ населенных пунктов, территориальных зон

Прохождение границы		Описание прохождения границы
от точки	до точки	
1	2	3
4034	4035	-
4035	4036	-
4036	4037	-
4037	4038	-
4038	4039	-
4039	4040	-
4040	4041	-
4041	4042	-
4042	4043	-
4043	4044	-
4044	4045	-
4045	4046	-
4046	4047	-
4047	4048	-
4048	4049	-
4049	4050	-
4050	4051	-
4051	4052	-
4052	4053	-
4053	4054	-
4054	4055	-
4055	4056	-
4056	4057	-
4057	4058	-
4058	4059	-
4059	4060	-
4060	4034	-
4061	4062	-
4062	4063	-
4063	4064	-
4064	4065	-
4065	4066	-
4066	4067	-
4067	4068	-
4068	4069	-
4069	4070	-
4070	4071	-

ТЕКСТОВОЕ ОПИСАНИЕ
местоположения границ населенных пунктов, территориальных зон

Прохождение границы		Описание прохождения границы
от точки	до точки	
1	2	3
4071	4072	-
4072	4073	-
4073	4074	-
4074	4075	-
4075	4076	-
4076	4077	-
4077	4078	-
4078	4079	-
4079	4080	-
4080	4081	-
4081	4082	-
4082	4083	-
4083	4084	-
4084	4085	-
4085	4086	-
4086	4087	-
4087	4088	-
4088	4089	-
4089	4090	-
4090	4091	-
4091	4092	-
4092	4093	-
4093	4094	-
4094	4095	-
4095	4096	-
4096	4097	-
4097	4098	-
4098	4099	-
4099	4100	-
4100	4101	-
4101	4102	-
4102	4103	-
4103	4104	-
4104	4105	-
4105	4106	-
4106	4107	-
4107	4108	-

ТЕКСТОВОЕ ОПИСАНИЕ
местоположения границ населенных пунктов, территориальных зон

Прохождение границы		Описание прохождения границы
от точки	до точки	
1	2	3
4108	4109	-
4109	4110	-
4110	4111	-
4111	4112	-
4112	4113	-
4113	4114	-
4114	4115	-
4115	4116	-
4116	4117	-
4117	4118	-
4118	4119	-
4119	4120	-
4120	4121	-
4121	4122	-
4122	4123	-
4123	4124	-
4124	4125	-
4125	4126	-
4126	4127	-
4127	4128	-
4128	4129	-
4129	4130	-
4130	4131	-
4131	4132	-
4132	4133	-
4133	4134	-
4134	4135	-
4135	4136	-
4136	4137	-
4137	4138	-
4138	4139	-
4139	4140	-
4140	4141	-
4141	4142	-
4142	4143	-
4143	4144	-
4144	4145	-

ТЕКСТОВОЕ ОПИСАНИЕ
местоположения границ населенных пунктов, территориальных зон

Прохождение границы		Описание прохождения границы
от точки	до точки	
1	2	3
4145	4146	-
4146	4147	-
4147	4148	-
4148	4149	-
4149	4150	-
4150	4151	-
4151	4152	-
4152	4153	-
4153	4154	-
4154	4155	-
4155	4156	-
4156	4157	-
4157	4158	-
4158	4159	-
4159	4160	-
4160	4161	-
4161	4162	-
4162	4163	-
4163	4164	-
4164	4165	-
4165	4166	-
4166	4167	-
4167	4168	-
4168	4169	-
4169	4170	-
4170	4171	-
4171	4172	-
4172	4173	-
4173	4174	-
4174	4175	-
4175	4176	-
4176	4177	-
4177	4178	-
4178	4179	-
4179	4180	-
4180	4181	-
4181	4182	-

ТЕКСТОВОЕ ОПИСАНИЕ
местоположения границ населенных пунктов, территориальных зон

Прохождение границы		Описание прохождения границы
от точки	до точки	
1	2	3
4182	4183	-
4183	4184	-
4184	4185	-
4185	4186	-
4186	4187	-
4187	4188	-
4188	4189	-
4189	4190	-
4190	4191	-
4191	4192	-
4192	4193	-
4193	4194	-
4194	4195	-
4195	4061	-
4196	4197	-
4197	4198	-
4198	4199	-
4199	4200	-
4200	4201	-
4201	4202	-
4202	4203	-
4203	4204	-
4204	4205	-
4205	4206	-
4206	4207	-
4207	4208	-
4208	4209	-
4209	4196	-
4210	4211	-
4211	4212	-
4212	4213	-
4213	4214	-
4214	4215	-
4215	4216	-
4216	4217	-
4217	4218	-
4218	4219	-

ТЕКСТОВОЕ ОПИСАНИЕ
местоположения границ населенных пунктов, территориальных зон

Прохождение границы		Описание прохождения границы
от точки	до точки	
1	2	3
4219	4220	-
4220	4221	-
4221	4222	-
4222	4223	-
4223	4224	-
4224	4225	-
4225	4226	-
4226	4227	-
4227	4228	-
4228	4229	-
4229	4230	-
4230	4231	-
4231	4232	-
4232	4233	-
4233	4234	-
4234	4235	-
4235	4236	-
4236	4237	-
4237	4238	-
4238	4210	-
4239	4240	-
4240	4241	-
4241	4242	-
4242	4243	-
4243	4244	-
4244	4245	-
4245	4246	-
4246	4247	-
4247	4248	-
4248	4249	-
4249	4250	-
4250	4251	-
4251	4252	-
4252	4253	-
4253	4254	-
4254	4255	-
4255	4256	-

ТЕКСТОВОЕ ОПИСАНИЕ
местоположения границ населенных пунктов, территориальных зон

Прохождение границы		Описание прохождения границы
от точки	до точки	
1	2	3
4256	4257	-
4257	4258	-
4258	4239	-
4662	4661	-
4661	4660	-
4660	4659	-
4659	4658	-
4658	4657	-
4657	4656	-
4656	4655	-
4655	4654	-
4654	4653	-
4653	4652	-
4652	4651	-
4651	4650	-
4650	4649	-
4649	4648	-
4648	4647	-
4647	4646	-
4646	4645	-
4645	4644	-
4644	4643	-
4643	4642	-
4642	4641	-
4641	4640	-
4640	4639	-
4639	4638	-
4638	4637	-
4637	4636	-
4636	4635	-
4635	4634	-
4634	4633	-
4633	4632	-
4632	4631	-
4631	4630	-
4630	4629	-
4629	4628	-

ТЕКСТОВОЕ ОПИСАНИЕ
местоположения границ населенных пунктов, территориальных зон

Прохождение границы		Описание прохождения границы
от точки	до точки	
1	2	3
4628	4627	-
4627	4626	-
4626	4625	-
4625	4624	-
4624	4623	-
4623	4622	-
4622	4621	-
4621	4620	-
4620	4619	-
4619	4618	-
4618	4617	-
4617	4616	-
4616	4615	-
4615	4614	-
4614	4613	-
4613	4612	-
4612	4611	-
4611	4610	-
4610	4609	-
4609	4608	-
4608	4607	-
4607	4606	-
4606	4605	-
4605	4604	-
4604	4603	-
4603	4602	-
4602	4601	-
4601	4600	-
4600	4599	-
4599	4598	-
4598	4597	-
4597	4596	-
4596	4595	-
4595	4594	-
4594	4593	-
4593	4592	-
4592	4591	-

ТЕКСТОВОЕ ОПИСАНИЕ
местоположения границ населенных пунктов, территориальных зон

Прохождение границы		Описание прохождения границы
от точки	до точки	
1	2	3
4591	4590	-
4590	4589	-
4589	4588	-
4588	4587	-
4587	4586	-
4586	4585	-
4585	4584	-
4584	4583	-
4583	4582	-
4582	4581	-
4581	4580	-
4580	4579	-
4579	4578	-
4578	4577	-
4577	4576	-
4576	4575	-
4575	4574	-
4574	4573	-
4573	4572	-
4572	4571	-
4571	4570	-
4570	4569	-
4569	4568	-
4568	4567	-
4567	4566	-
4566	4565	-
4565	4564	-
4564	4563	-
4563	4562	-
4562	4561	-
4561	4560	-
4560	4559	-
4559	4558	-
4558	4557	-
4557	4556	-
4556	4555	-
4555	4554	-

ТЕКСТОВОЕ ОПИСАНИЕ
местоположения границ населенных пунктов, территориальных зон

Прохождение границы		Описание прохождения границы
от точки	до точки	
1	2	3
4554	4553	-
4553	4552	-
4552	4551	-
4551	4550	-
4550	4549	-
4549	4548	-
4548	4547	-
4547	4546	-
4546	4545	-
4545	4544	-
4544	4543	-
4543	4542	-
4542	4541	-
4541	4540	-
4540	4539	-
4539	4538	-
4538	4537	-
4537	4536	-
4536	4535	-
4535	4534	-
4534	4533	-
4533	4532	-
4532	4531	-
4531	4530	-
4530	4529	-
4529	4528	-
4528	4527	-
4527	4526	-
4526	4525	-
4525	4524	-
4524	4523	-
4523	4522	-
4522	4521	-
4521	4520	-
4520	4519	-
4519	4518	-
4518	4517	-

ТЕКСТОВОЕ ОПИСАНИЕ
местоположения границ населенных пунктов, территориальных зон

Прохождение границы		Описание прохождения границы
от точки	до точки	
1	2	3
4517	4516	-
4516	4515	-
4515	4514	-
4514	4513	-
4513	4512	-
4512	4511	-
4511	4510	-
4510	4509	-
4509	4508	-
4508	4507	-
4507	4506	-
4506	4505	-
4505	4504	-
4504	4503	-
4503	4502	-
4502	4501	-
4501	4500	-
4500	4499	-
4499	4498	-
4498	4497	-
4497	4496	-
4496	4495	-
4495	4494	-
4494	4493	-
4493	4492	-
4492	4491	-
4491	4490	-
4490	4489	-
4489	4488	-
4488	4487	-
4487	4486	-
4486	4485	-
4485	4484	-
4484	4483	-
4483	4482	-
4482	4481	-
4481	4480	-

ТЕКСТОВОЕ ОПИСАНИЕ
местоположения границ населенных пунктов, территориальных зон

Прохождение границы		Описание прохождения границы
от точки	до точки	
1	2	3
4480	4479	-
4479	4478	-
4478	4477	-
4477	4476	-
4476	4475	-
4475	4474	-
4474	4473	-
4473	4472	-
4472	4471	-
4471	4470	-
4470	4469	-
4469	4468	-
4468	4467	-
4467	4466	-
4466	4465	-
4465	4464	-
4464	4463	-
4463	4462	-
4462	4461	-
4461	4460	-
4460	4459	-
4459	4458	-
4458	4457	-
4457	4456	-
4456	4455	-
4455	4454	-
4454	4453	-
4453	4452	-
4452	4451	-
4451	4450	-
4450	4449	-
4449	4448	-
4448	4447	-
4447	4446	-
4446	4445	-
4445	4444	-
4444	4443	-

ТЕКСТОВОЕ ОПИСАНИЕ
местоположения границ населенных пунктов, территориальных зон

Прохождение границы		Описание прохождения границы
от точки	до точки	
1	2	3
4443	4442	-
4442	4441	-
4441	4440	-
4440	4439	-
4439	4438	-
4438	4437	-
4437	4436	-
4436	4435	-
4435	4434	-
4434	4433	-
4433	4432	-
4432	4431	-
4431	4430	-
4430	4429	-
4429	4428	-
4428	4427	-
4427	4426	-
4426	4425	-
4425	4424	-
4424	4423	-
4423	4422	-
4422	4421	-
4421	4420	-
4420	4419	-
4419	4418	-
4418	4417	-
4417	4416	-
4416	4415	-
4415	4414	-
4414	4413	-
4413	4412	-
4412	4411	-
4411	4410	-
4410	4409	-
4409	4408	-
4408	4407	-
4407	4406	-

ТЕКСТОВОЕ ОПИСАНИЕ
местоположения границ населенных пунктов, территориальных зон

Прохождение границы		Описание прохождения границы
от точки	до точки	
1	2	3
4406	4405	-
4405	4404	-
4404	4403	-
4403	4402	-
4402	4401	-
4401	4400	-
4400	4399	-
4399	4398	-
4398	4397	-
4397	4396	-
4396	4395	-
4395	4394	-
4394	4393	-
4393	4392	-
4392	4391	-
4391	4390	-
4390	4389	-
4389	4388	-
4388	4387	-
4387	4386	-
4386	4385	-
4385	4384	-
4384	4383	-
4383	4382	-
4382	4381	-
4381	4380	-
4380	4379	-
4379	4378	-
4378	4377	-
4377	4376	-
4376	4375	-
4375	4374	-
4374	4373	-
4373	4372	-
4372	4371	-
4371	4370	-
4370	4369	-

ТЕКСТОВОЕ ОПИСАНИЕ
местоположения границ населенных пунктов, территориальных зон

Прохождение границы		Описание прохождения границы
от точки	до точки	
1	2	3
4369	4368	-
4368	4367	-
4367	4366	-
4366	4365	-
4365	4364	-
4364	4363	-
4363	4362	-
4362	4361	-
4361	4360	-
4360	4359	-
4359	4358	-
4358	4357	-
4357	4356	-
4356	4355	-
4355	4354	-
4354	4353	-
4353	4352	-
4352	4351	-
4351	4350	-
4350	4349	-
4349	4348	-
4348	4347	-
4347	4346	-
4346	4345	-
4345	4344	-
4344	4343	-
4343	4342	-
4342	4341	-
4341	4340	-
4340	4339	-
4339	4338	-
4338	4337	-
4337	4336	-
4336	4335	-
4335	4334	-
4334	4333	-
4333	4332	-

ТЕКСТОВОЕ ОПИСАНИЕ
местоположения границ населенных пунктов, территориальных зон

Прохождение границы		Описание прохождения границы
от точки	до точки	
1	2	3
4332	4331	-
4331	4330	-
4330	4329	-
4329	4328	-
4328	4327	-
4327	4326	-
4326	4325	-
4325	4324	-
4324	4323	-
4323	4322	-
4322	4321	-
4321	4320	-
4320	4319	-
4319	4318	-
4318	4317	-
4317	4316	-
4316	4315	-
4315	4314	-
4314	4313	-
4313	4312	-
4312	4311	-
4311	4310	-
4310	4309	-
4309	4308	-
4308	4307	-
4307	4306	-
4306	4305	-
4305	4304	-
4304	4303	-
4303	4302	-
4302	4301	-
4301	4300	-
4300	4299	-
4299	4298	-
4298	4297	-
4297	4296	-
4296	4295	-

ТЕКСТОВОЕ ОПИСАНИЕ
местоположения границ населенных пунктов, территориальных зон

Прохождение границы		Описание прохождения границы
от точки	до точки	
1	2	3
4295	4294	-
4294	4293	-
4293	4292	-
4292	4291	-
4291	4290	-
4290	4289	-
4289	4288	-
4288	4287	-
4287	4286	-
4286	4285	-
4285	4284	-
4284	4283	-
4283	4282	-
4282	4281	-
4281	4280	-
4280	4279	-
4279	4278	-
4278	4277	-
4277	4276	-
4276	4275	-
4275	4274	-
4274	4273	-
4273	4272	-
4272	4271	-
4271	4270	-
4270	4269	-
4269	4268	-
4268	4267	-
4267	4266	-
4266	4265	-
4265	4264	-
4264	4263	-
4263	4262	-
4262	4261	-
4261	4260	-
4260	4259	-
4259	4662	-

ТЕКСТОВОЕ ОПИСАНИЕ
местоположения границ населенных пунктов, территориальных зон

Прохождение границы		Описание прохождения границы
от точки	до точки	
1	2	3
4663	4664	-
4664	4665	-
4665	4666	-
4666	4667	-
4667	4668	-
4668	4669	-
4669	4670	-
4670	4671	-
4671	4672	-
4672	4673	-
4673	4674	-
4674	4663	-
4675	4676	-
4676	4677	-
4677	4678	-
4678	4679	-
4679	4680	-
4680	4681	-
4681	4682	-
4682	4683	-
4683	4684	-
4684	4685	-
4685	4686	-
4686	4687	-
4687	4688	-
4688	4689	-
4689	4690	-
4690	4691	-
4691	4692	-
4692	4675	-
4693	4694	-
4694	4695	-
4695	4696	-
4696	4697	-
4697	4698	-
4698	4699	-
4699	4700	-

ТЕКСТОВОЕ ОПИСАНИЕ
местоположения границ населенных пунктов, территориальных зон

Прохождение границы		Описание прохождения границы
от точки	до точки	
1	2	3
4700	4701	-
4701	4702	-
4702	4703	-
4703	4704	-
4704	4705	-
4705	4706	-
4706	4707	-
4707	4708	-
4708	4709	-
4709	4710	-
4710	4711	-
4711	4712	-
4712	4713	-
4713	4714	-
4714	4715	-
4715	4716	-
4716	4717	-
4717	4718	-
4718	4719	-
4719	4720	-
4720	4721	-
4721	4722	-
4722	4723	-
4723	4724	-
4724	4725	-
4725	4726	-
4726	4727	-
4727	4728	-
4728	4729	-
4729	4730	-
4730	4731	-
4731	4732	-
4732	4733	-
4733	4734	-
4734	4735	-
4735	4736	-
4736	4737	-

ТЕКСТОВОЕ ОПИСАНИЕ
местоположения границ населенных пунктов, территориальных зон

Прохождение границы		Описание прохождения границы
от точки	до точки	
1	2	3
4737	4738	-
4738	4739	-
4739	4740	-
4740	4741	-
4741	4742	-
4742	4743	-
4743	4744	-
4744	4745	-
4745	4746	-
4746	4747	-
4747	4748	-
4748	4749	-
4749	4750	-
4750	4751	-
4751	4752	-
4752	4753	-
4753	4754	-
4754	4755	-
4755	4756	-
4756	4757	-
4757	4758	-
4758	4759	-
4759	4760	-
4760	4761	-
4761	4762	-
4762	4763	-
4763	4764	-
4764	4765	-
4765	4766	-
4766	4767	-
4767	4768	-
4768	4769	-
4769	4770	-
4770	4771	-
4771	4772	-
4772	4773	-
4773	4774	-

ТЕКСТОВОЕ ОПИСАНИЕ
местоположения границ населенных пунктов, территориальных зон

Прохождение границы		Описание прохождения границы
от точки	до точки	
1	2	3
4774	4775	-
4775	4776	-
4776	4777	-
4777	4778	-
4778	4779	-
4779	4780	-
4780	4781	-
4781	4782	-
4782	4783	-
4783	4784	-
4784	4785	-
4785	4786	-
4786	4787	-
4787	4788	-
4788	4789	-
4789	4790	-
4790	4791	-
4791	4792	-
4792	4793	-
4793	4794	-
4794	4795	-
4795	4796	-
4796	4797	-
4797	4798	-
4798	4799	-
4799	4800	-
4800	4801	-
4801	4802	-
4802	4803	-
4803	4804	-
4804	4805	-
4805	4806	-
4806	4807	-
4807	4808	-
4808	4809	-
4809	4810	-
4810	4811	-

ТЕКСТОВОЕ ОПИСАНИЕ
местоположения границ населенных пунктов, территориальных зон

Прохождение границы		Описание прохождения границы
от точки	до точки	
1	2	3
4811	4812	-
4812	4813	-
4813	4814	-
4814	4815	-
4815	4816	-
4816	4817	-
4817	4818	-
4818	4819	-
4819	4820	-
4820	4821	-
4821	4822	-
4822	4823	-
4823	4824	-
4824	4825	-
4825	4826	-
4826	4827	-
4827	4828	-
4828	4829	-
4829	4830	-
4830	4831	-
4831	4832	-
4832	4833	-
4833	4834	-
4834	4835	-
4835	4836	-
4836	4837	-
4837	4838	-
4838	4839	-
4839	4840	-
4840	4841	-
4841	4842	-
4842	4843	-
4843	4844	-
4844	4845	-
4845	4846	-
4846	4847	-
4847	4848	-

ТЕКСТОВОЕ ОПИСАНИЕ
местоположения границ населенных пунктов, территориальных зон

Прохождение границы		Описание прохождения границы
от точки	до точки	
1	2	3
4848	4849	-
4849	4850	-
4850	4851	-
4851	4852	-
4852	4853	-
4853	4854	-
4854	4855	-
4855	4856	-
4856	4857	-
4857	4858	-
4858	4859	-
4859	4860	-
4860	4861	-
4861	4862	-
4862	4863	-
4863	4864	-
4864	4865	-
4865	4866	-
4866	4867	-
4867	4868	-
4868	4869	-
4869	4870	-
4870	4871	-
4871	4872	-
4872	4873	-
4873	4874	-
4874	4875	-
4875	4876	-
4876	4877	-
4877	4878	-
4878	4879	-
4879	4880	-
4880	4881	-
4881	4882	-
4882	4883	-
4883	4884	-
4884	4885	-

ТЕКСТОВОЕ ОПИСАНИЕ
местоположения границ населенных пунктов, территориальных зон

Прохождение границы		Описание прохождения границы
от точки	до точки	
1	2	3
4885	4886	-
4886	4887	-
4887	4888	-
4888	4889	-
4889	4890	-
4890	4891	-
4891	4892	-
4892	4893	-
4893	4894	-
4894	4895	-
4895	4896	-
4896	4897	-
4897	4898	-
4898	4899	-
4899	4900	-
4900	4901	-
4901	4902	-
4902	4903	-
4903	4904	-
4904	4905	-
4905	4906	-
4906	4907	-
4907	4908	-
4908	4909	-
4909	4910	-
4910	4911	-
4911	4912	-
4912	4913	-
4913	4914	-
4914	4693	-
4915	4916	-
4916	4917	-
4917	4918	-
4918	4919	-
4919	4920	-
4920	4921	-
4921	4922	-

ТЕКСТОВОЕ ОПИСАНИЕ
местоположения границ населенных пунктов, территориальных зон

Прохождение границы		Описание прохождения границы
от точки	до точки	
1	2	3
4922	4923	-
4923	4924	-
4924	4925	-
4925	4926	-
4926	4927	-
4927	4928	-
4928	4929	-
4929	4930	-
4930	4931	-
4931	4932	-
4932	4933	-
4933	4934	-
4934	4935	-
4935	4936	-
4936	4937	-
4937	4938	-
4938	4939	-
4939	4940	-
4940	4941	-
4941	4942	-
4942	4943	-
4943	4944	-
4944	4945	-
4945	4946	-
4946	4947	-
4947	4948	-
4948	4949	-
4949	4950	-
4950	4951	-
4951	4952	-
4952	4953	-
4953	4954	-
4954	4955	-
4955	4956	-
4956	4957	-
4957	4958	-
4958	4959	-

ТЕКСТОВОЕ ОПИСАНИЕ
местоположения границ населенных пунктов, территориальных зон

Прохождение границы		Описание прохождения границы
от точки	до точки	
1	2	3
4959	4960	-
4960	4961	-
4961	4962	-
4962	4963	-
4963	4964	-
4964	4965	-
4965	4966	-
4966	4967	-
4967	4968	-
4968	4969	-
4969	4970	-
4970	4971	-
4971	4972	-
4972	4973	-
4973	4974	-
4974	4975	-
4975	4976	-
4976	4977	-
4977	4978	-
4978	4979	-
4979	4980	-
4980	4981	-
4981	4982	-
4982	4983	-
4983	4984	-
4984	4985	-
4985	4986	-
4986	4987	-
4987	4988	-
4988	4989	-
4989	4990	-
4990	4991	-
4991	4992	-
4992	4993	-
4993	4994	-
4994	4995	-
4995	4996	-

ТЕКСТОВОЕ ОПИСАНИЕ
местоположения границ населенных пунктов, территориальных зон

Прохождение границы		Описание прохождения границы
от точки	до точки	
1	2	3
4996	4997	-
4997	4998	-
4998	4999	-
4999	5000	-
5000	5001	-
5001	5002	-
5002	5003	-
5003	5004	-
5004	5005	-
5005	5006	-
5006	5007	-
5007	5008	-
5008	5009	-
5009	5010	-
5010	5011	-
5011	5012	-
5012	5013	-
5013	5014	-
5014	5015	-
5015	5016	-
5016	5017	-
5017	5018	-
5018	5019	-
5019	5020	-
5020	5021	-
5021	5022	-
5022	5023	-
5023	5024	-
5024	5025	-
5025	5026	-
5026	5027	-
5027	5028	-
5028	5029	-
5029	5030	-
5030	5031	-
5031	5032	-
5032	5033	-

ТЕКСТОВОЕ ОПИСАНИЕ
местоположения границ населенных пунктов, территориальных зон

Прохождение границы		Описание прохождения границы
от точки	до точки	
1	2	
5033	5034	-
5034	5035	-
5035	5036	-
5036	5037	-
5037	5038	-
5038	5039	-
5039	5040	-
5040	5041	-
5041	5042	-
5042	5043	-
5043	5044	-
5044	5045	-
5045	5046	-
5046	5047	-
5047	5048	-
5048	5049	-
5049	5050	-
5050	5051	-
5051	5052	-
5052	5053	-
5053	5054	-
5054	5055	-
5055	5056	-
5056	5057	-
5057	5058	-
5058	5059	-
5059	5060	-
5060	5061	-
5061	5062	-
5062	5063	-
5063	5064	-
5064	5065	-
5065	5066	-
5066	5067	-
5067	5068	-
5068	5069	-
5069	5070	-

ТЕКСТОВОЕ ОПИСАНИЕ
местоположения границ населенных пунктов, территориальных зон

Прохождение границы		Описание прохождения границы
от точки	до точки	
1	2	3
5070	5071	-
5071	5072	-
5072	5073	-
5073	5074	-
5074	5075	-
5075	5076	-
5076	5077	-
5077	5078	-
5078	5079	-
5079	5080	-
5080	5081	-
5081	5082	-
5082	5083	-
5083	5084	-
5084	5085	-
5085	5086	-
5086	5087	-
5087	5088	-
5088	5089	-
5089	5090	-
5090	5091	-
5091	5092	-
5092	5093	-
5093	5094	-
5094	5095	-
5095	5096	-
5096	5097	-
5097	5098	-
5098	5099	-
5099	5100	-
5100	5101	-
5101	5102	-
5102	5103	-
5103	5104	-
5104	5105	-
5105	5106	-
5106	5107	-

ТЕКСТОВОЕ ОПИСАНИЕ
местоположения границ населенных пунктов, территориальных зон

Прохождение границы		Описание прохождения границы
от точки	до точки	
1	2	
5107	5108	-
5108	5109	-
5109	5110	-
5110	5111	-
5111	5112	-
5112	5113	-
5113	5114	-
5114	5115	-
5115	5116	-
5116	5117	-
5117	5118	-
5118	5119	-
5119	5120	-
5120	5121	-
5121	5122	-
5122	5123	-
5123	5124	-
5124	5125	-
5125	5126	-
5126	5127	-
5127	5128	-
5128	5129	-
5129	5130	-
5130	4915	-
5131	5132	-
5132	5133	-
5133	5134	-
5134	5135	-
5135	5136	-
5136	5137	-
5137	5138	-
5138	5139	-
5139	5140	-
5140	5141	-
5141	5142	-
5142	5143	-
5143	5144	-

ТЕКСТОВОЕ ОПИСАНИЕ
местоположения границ населенных пунктов, территориальных зон

Прохождение границы		Описание прохождения границы
от точки	до точки	
1	2	3
5144	5145	-
5145	5146	-
5146	5147	-
5147	5148	-
5148	5149	-
5149	5150	-
5150	5151	-
5151	5152	-
5152	5153	-
5153	5154	-
5154	5155	-
5155	5156	-
5156	5157	-
5157	5158	-
5158	5159	-
5159	5160	-
5160	5161	-
5161	5162	-
5162	5163	-
5163	5164	-
5164	5165	-
5165	5166	-
5166	5167	-
5167	5168	-
5168	5169	-
5169	5170	-
5170	5171	-
5171	5172	-
5172	5173	-
5173	5174	-
5174	5131	-
5175	5176	-
5176	5177	-
5177	5178	-
5178	5179	-
5179	5180	-
5180	5181	-

ТЕКСТОВОЕ ОПИСАНИЕ
местоположения границ населенных пунктов, территориальных зон

Прохождение границы		Описание прохождения границы
от точки	до точки	
1	2	
5181	5182	-
5182	5183	-
5183	5184	-
5184	5185	-
5185	5186	-
5186	5187	-
5187	5188	-
5188	5189	-
5189	5190	-
5190	5191	-
5191	5192	-
5192	5193	-
5193	5194	-
5194	5195	-
5195	5196	-
5196	5197	-
5197	5198	-
5198	5199	-
5199	5200	-
5200	5201	-
5201	5202	-
5202	5203	-
5203	5204	-
5204	5205	-
5205	5206	-
5206	5207	-
5207	5208	-
5208	5175	-
5209	5210	-
5210	5211	-
5211	5212	-
5212	5213	-
5213	5214	-
5214	5215	-
5215	5216	-
5216	5209	-
5362	5361	-

ТЕКСТОВОЕ ОПИСАНИЕ
местоположения границ населенных пунктов, территориальных зон

Прохождение границы		Описание прохождения границы
от точки	до точки	
1	2	3
5361	5360	-
5360	5359	-
5359	5358	-
5358	5357	-
5357	5356	-
5356	5355	-
5355	5354	-
5354	5353	-
5353	5352	-
5352	5351	-
5351	5350	-
5350	5349	-
5349	5348	-
5348	5347	-
5347	5346	-
5346	5345	-
5345	5344	-
5344	5343	-
5343	5342	-
5342	5341	-
5341	5340	-
5340	5339	-
5339	5338	-
5338	5337	-
5337	5336	-
5336	5335	-
5335	5334	-
5334	5333	-
5333	5332	-
5332	5331	-
5331	5330	-
5330	5329	-
5329	5328	-
5328	5327	-
5327	5326	-
5326	5325	-
5325	5324	-

ТЕКСТОВОЕ ОПИСАНИЕ
местоположения границ населенных пунктов, территориальных зон

Прохождение границы		Описание прохождения границы
от точки	до точки	
1	2	
5324	5323	-
5323	5322	-
5322	5321	-
5321	5320	-
5320	5319	-
5319	5318	-
5318	5317	-
5317	5316	-
5316	5315	-
5315	5314	-
5314	5313	-
5313	5312	-
5312	5311	-
5311	5310	-
5310	5309	-
5309	5308	-
5308	5307	-
5307	5306	-
5306	5305	-
5305	5304	-
5304	5303	-
5303	5302	-
5302	5301	-
5301	5300	-
5300	5299	-
5299	5298	-
5298	5297	-
5297	5296	-
5296	5295	-
5295	5294	-
5294	5293	-
5293	5292	-
5292	5291	-
5291	5290	-
5290	5289	-
5289	5288	-
5288	5287	-

ТЕКСТОВОЕ ОПИСАНИЕ
местоположения границ населенных пунктов, территориальных зон

Прохождение границы		Описание прохождения границы
от точки	до точки	
1	2	3
5287	5286	-
5286	5285	-
5285	5284	-
5284	5283	-
5283	5282	-
5282	5281	-
5281	5280	-
5280	5279	-
5279	5278	-
5278	5277	-
5277	5276	-
5276	5275	-
5275	5274	-
5274	5273	-
5273	5272	-
5272	5271	-
5271	5270	-
5270	5269	-
5269	5268	-
5268	5267	-
5267	5266	-
5266	5265	-
5265	5264	-
5264	5263	-
5263	5262	-
5262	5261	-
5261	5260	-
5260	5259	-
5259	5258	-
5258	5257	-
5257	5256	-
5256	5255	-
5255	5254	-
5254	5253	-
5253	5252	-
5252	5251	-
5251	5250	-

ТЕКСТОВОЕ ОПИСАНИЕ
местоположения границ населенных пунктов, территориальных зон

Прохождение границы		Описание прохождения границы
от точки	до точки	
1	2	
5250	5249	-
5249	5248	-
5248	5247	-
5247	5246	-
5246	5245	-
5245	5244	-
5244	5243	-
5243	5242	-
5242	5241	-
5241	5240	-
5240	5239	-
5239	5238	-
5238	5237	-
5237	5236	-
5236	5235	-
5235	5234	-
5234	5233	-
5233	5232	-
5232	5231	-
5231	5230	-
5230	5229	-
5229	5228	-
5228	5227	-
5227	5226	-
5226	5225	-
5225	5224	-
5224	5223	-
5223	5222	-
5222	5221	-
5221	5220	-
5220	5219	-
5219	5218	-
5218	5217	-
5217	5362	-
5377	5376	-
5376	5375	-
5375	5374	-

ТЕКСТОВОЕ ОПИСАНИЕ
местоположения границ населенных пунктов, территориальных зон

Прохождение границы		Описание прохождения границы
от точки	до точки	
1	2	
5374	5373	-
5373	5372	-
5372	5371	-
5371	5370	-
5370	5369	-
5369	5368	-
5368	5367	-
5367	5366	-
5366	5365	-
5365	5364	-
5364	5363	-
5363	5377	-
5381	5380	-
5380	5379	-
5379	5378	-
5378	5381	-
5382	5383	-
5383	5384	-
5384	5385	-
5385	5386	-
5386	5387	-
5387	5388	-
5388	5389	-
5389	5390	-
5390	5391	-
5391	5392	-
5392	5393	-
5393	5394	-
5394	5395	-
5395	5396	-
5396	5397	-
5397	5398	-
5398	5399	-
5399	5400	-
5400	5401	-
5401	5402	-
5402	5403	-

ТЕКСТОВОЕ ОПИСАНИЕ
местоположения границ населенных пунктов, территориальных зон

Прохождение границы		Описание прохождения границы
от точки	до точки	
1	2	
5403	5404	-
5404	5405	-
5405	5406	-
5406	5407	-
5407	5408	-
5408	5409	-
5409	5410	-
5410	5411	-
5411	5412	-
5412	5413	-
5413	5414	-
5414	5415	-
5415	5416	-
5416	5417	-
5417	5418	-
5418	5419	-
5419	5420	-
5420	5421	-
5421	5422	-
5422	5423	-
5423	5424	-
5424	5425	-
5425	5426	-
5426	5427	-
5427	5428	-
5428	5429	-
5429	5430	-
5430	5431	-
5431	5432	-
5432	5433	-
5433	5434	-
5434	5435	-
5435	5436	-
5436	5437	-
5437	5438	-
5438	5439	-
5439	5440	-

ТЕКСТОВОЕ ОПИСАНИЕ
местоположения границ населенных пунктов, территориальных зон

Прохождение границы		Описание прохождения границы
от точки	до точки	
1	2	3
5440	5441	-
5441	5442	-
5442	5443	-
5443	5444	-
5444	5445	-
5445	5446	-
5446	5447	-
5447	5448	-
5448	5449	-
5449	5450	-
5450	5451	-
5451	5452	-
5452	5453	-
5453	5454	-
5454	5455	-
5455	5456	-
5456	5457	-
5457	5458	-
5458	5459	-
5459	5460	-
5460	5461	-
5461	5462	-
5462	5463	-
5463	5464	-
5464	5465	-
5465	5466	-
5466	5467	-
5467	5468	-
5468	5469	-
5469	5470	-
5470	5471	-
5471	5472	-
5472	5473	-
5473	5474	-
5474	5475	-
5475	5476	-
5476	5477	-

ТЕКСТОВОЕ ОПИСАНИЕ
местоположения границ населенных пунктов, территориальных зон

Прохождение границы		Описание прохождения границы
от точки	до точки	
1	2	3
5477	5478	-
5478	5479	-
5479	5480	-
5480	5481	-
5481	5482	-
5482	5483	-
5483	5484	-
5484	5485	-
5485	5486	-
5486	5487	-
5487	5488	-
5488	5489	-
5489	5490	-
5490	5491	-
5491	5492	-
5492	5493	-
5493	5494	-
5494	5495	-
5495	5496	-
5496	5497	-
5497	5498	-
5498	5499	-
5499	5500	-
5500	5501	-
5501	5502	-
5502	5503	-
5503	5504	-
5504	5505	-
5505	5506	-
5506	5507	-
5507	5508	-
5508	5509	-
5509	5510	-
5510	5511	-
5511	5512	-
5512	5513	-
5513	5514	-

ТЕКСТОВОЕ ОПИСАНИЕ
местоположения границ населенных пунктов, территориальных зон

Прохождение границы		Описание прохождения границы
от точки	до точки	
1	2	
5514	5515	-
5515	5516	-
5516	5517	-
5517	5518	-
5518	5519	-
5519	5520	-
5520	5521	-
5521	5522	-
5522	5523	-
5523	5524	-
5524	5525	-
5525	5526	-
5526	5527	-
5527	5528	-
5528	5529	-
5529	5530	-
5530	5531	-
5531	5532	-
5532	5533	-
5533	5534	-
5534	5535	-
5535	5536	-
5536	5537	-
5537	5538	-
5538	5539	-
5539	5540	-
5540	5541	-
5541	5542	-
5542	5543	-
5543	5544	-
5544	5545	-
5545	5546	-
5546	5547	-
5547	5548	-
5548	5549	-
5549	5550	-
5550	5551	-

ТЕКСТОВОЕ ОПИСАНИЕ
местоположения границ населенных пунктов, территориальных зон

Прохождение границы		Описание прохождения границы
от точки	до точки	
1	2	
5551	5552	-
5552	5553	-
5553	5554	-
5554	5555	-
5555	5556	-
5556	5557	-
5557	5558	-
5558	5559	-
5559	5560	-
5560	5561	-
5561	5562	-
5562	5563	-
5563	5564	-
5564	5382	-
5594	5593	-
5593	5592	-
5592	5591	-
5591	5590	-
5590	5589	-
5589	5588	-
5588	5587	-
5587	5586	-
5586	5585	-
5585	5584	-
5584	5583	-
5583	5582	-
5582	5581	-
5581	5580	-
5580	5579	-
5579	5578	-
5578	5577	-
5577	5576	-
5576	5575	-
5575	5574	-
5574	5573	-
5573	5572	-
5572	5571	-

ТЕКСТОВОЕ ОПИСАНИЕ
местоположения границ населенных пунктов, территориальных зон

Прохождение границы		Описание прохождения границы
от точки	до точки	
1	2	3
5571	5570	-
5570	5569	-
5569	5568	-
5568	5567	-
5567	5566	-
5566	5565	-
5565	5594	-
5595	5596	-
5596	5597	-
5597	5598	-
5598	5599	-
5599	5600	-
5600	5601	-
5601	5602	-
5602	5603	-
5603	5604	-
5604	5605	-
5605	5606	-
5606	5607	-
5607	5608	-
5608	5609	-
5609	5610	-
5610	5611	-
5611	5612	-
5612	5613	-
5613	5614	-
5614	5615	-
5615	5616	-
5616	5617	-
5617	5618	-
5618	5619	-
5619	5620	-
5620	5621	-
5621	5622	-
5622	5623	-
5623	5624	-
5624	5625	-

ТЕКСТОВОЕ ОПИСАНИЕ
местоположения границ населенных пунктов, территориальных зон

Прохождение границы		Описание прохождения границы
от точки	до точки	
1	2	3
5625	5626	-
5626	5627	-
5627	5628	-
5628	5629	-
5629	5630	-
5630	5631	-
5631	5632	-
5632	5633	-
5633	5634	-
5634	5635	-
5635	5636	-
5636	5637	-
5637	5638	-
5638	5639	-
5639	5640	-
5640	5641	-
5641	5642	-
5642	5643	-
5643	5644	-
5644	5645	-
5645	5646	-
5646	5647	-
5647	5648	-
5648	5649	-
5649	5650	-
5650	5651	-
5651	5652	-
5652	5653	-
5653	5654	-
5654	5655	-
5655	5656	-
5656	5657	-
5657	5658	-
5658	5659	-
5659	5660	-
5660	5661	-
5661	5662	-

ТЕКСТОВОЕ ОПИСАНИЕ
местоположения границ населенных пунктов, территориальных зон

Прохождение границы		Описание прохождения границы
от точки	до точки	
1	2	3
5662	5663	-
5663	5664	-
5664	5665	-
5665	5666	-
5666	5667	-
5667	5668	-
5668	5669	-
5669	5670	-
5670	5671	-
5671	5672	-
5672	5673	-
5673	5674	-
5674	5675	-
5675	5676	-
5676	5677	-
5677	5678	-
5678	5679	-
5679	5680	-
5680	5681	-
5681	5682	-
5682	5683	-
5683	5684	-
5684	5685	-
5685	5686	-
5686	5687	-
5687	5688	-
5688	5689	-
5689	5690	-
5690	5691	-
5691	5692	-
5692	5693	-
5693	5694	-
5694	5695	-
5695	5696	-
5696	5697	-
5697	5698	-
5698	5699	-

ТЕКСТОВОЕ ОПИСАНИЕ
местоположения границ населенных пунктов, территориальных зон

Прохождение границы		Описание прохождения границы
от точки	до точки	
1	2	3
5699	5700	-
5700	5701	-
5701	5702	-
5702	5703	-
5703	5704	-
5704	5705	-
5705	5706	-
5706	5707	-
5707	5708	-
5708	5709	-
5709	5710	-
5710	5711	-
5711	5712	-
5712	5713	-
5713	5714	-
5714	5715	-
5715	5716	-
5716	5717	-
5717	5718	-
5718	5719	-
5719	5720	-
5720	5721	-
5721	5722	-
5722	5723	-
5723	5724	-
5724	5725	-
5725	5726	-
5726	5727	-
5727	5728	-
5728	5729	-
5729	5730	-
5730	5731	-
5731	5732	-
5732	5733	-
5733	5734	-
5734	5735	-
5735	5736	-

ТЕКСТОВОЕ ОПИСАНИЕ
местоположения границ населенных пунктов, территориальных зон

Прохождение границы		Описание прохождения границы
от точки	до точки	
1	2	3
5736	5737	-
5737	5738	-
5738	5739	-
5739	5740	-
5740	5741	-
5741	5742	-
5742	5743	-
5743	5744	-
5744	5745	-
5745	5746	-
5746	5747	-
5747	5748	-
5748	5749	-
5749	5750	-
5750	5751	-
5751	5752	-
5752	5753	-
5753	5754	-
5754	5755	-
5755	5756	-
5756	5757	-
5757	5758	-
5758	5759	-
5759	5760	-
5760	5761	-
5761	5762	-
5762	5763	-
5763	5764	-
5764	5765	-
5765	5766	-
5766	5767	-
5767	5768	-
5768	5769	-
5769	5770	-
5770	5771	-
5771	5772	-
5772	5773	-

ТЕКСТОВОЕ ОПИСАНИЕ
местоположения границ населенных пунктов, территориальных зон

Прохождение границы		Описание прохождения границы
от точки	до точки	
1	2	3
5773	5774	-
5774	5775	-
5775	5776	-
5776	5777	-
5777	5778	-
5778	5779	-
5779	5780	-
5780	5781	-
5781	5782	-
5782	5783	-
5783	5784	-
5784	5785	-
5785	5786	-
5786	5787	-
5787	5788	-
5788	5789	-
5789	5790	-
5790	5791	-
5791	5792	-
5792	5793	-
5793	5794	-
5794	5795	-
5795	5796	-
5796	5797	-
5797	5798	-
5798	5799	-
5799	5800	-
5800	5801	-
5801	5802	-
5802	5803	-
5803	5804	-
5804	5805	-
5805	5806	-
5806	5807	-
5807	5808	-
5808	5809	-
5809	5810	-

ТЕКСТОВОЕ ОПИСАНИЕ
местоположения границ населенных пунктов, территориальных зон

Прохождение границы		Описание прохождения границы
от точки	до точки	
1	2	3
5810	5811	-
5811	5812	-
5812	5813	-
5813	5814	-
5814	5815	-
5815	5816	-
5816	5817	-
5817	5818	-
5818	5819	-
5819	5820	-
5820	5821	-
5821	5822	-
5822	5823	-
5823	5824	-
5824	5825	-
5825	5826	-
5826	5827	-
5827	5828	-
5828	5829	-
5829	5830	-
5830	5831	-
5831	5832	-
5832	5833	-
5833	5834	-
5834	5835	-
5835	5836	-
5836	5837	-
5837	5838	-
5838	5839	-
5839	5840	-
5840	5841	-
5841	5842	-
5842	5843	-
5843	5844	-
5844	5845	-
5845	5846	-
5846	5847	-

ТЕКСТОВОЕ ОПИСАНИЕ
местоположения границ населенных пунктов, территориальных зон

Прохождение границы		Описание прохождения границы
от точки	до точки	
1	2	3
5847	5848	-
5848	5849	-
5849	5850	-
5850	5851	-
5851	5852	-
5852	5853	-
5853	5854	-
5854	5855	-
5855	5856	-
5856	5857	-
5857	5858	-
5858	5859	-
5859	5860	-
5860	5861	-
5861	5862	-
5862	5863	-
5863	5864	-
5864	5865	-
5865	5866	-
5866	5867	-
5867	5868	-
5868	5869	-
5869	5870	-
5870	5871	-
5871	5872	-
5872	5873	-
5873	5874	-
5874	5875	-
5875	5876	-
5876	5877	-
5877	5878	-
5878	5879	-
5879	5880	-
5880	5881	-
5881	5882	-
5882	5883	-
5883	5884	-

ТЕКСТОВОЕ ОПИСАНИЕ
местоположения границ населенных пунктов, территориальных зон

Прохождение границы		Описание прохождения границы
от точки	до точки	
1	2	3
5884	5885	-
5885	5886	-
5886	5887	-
5887	5888	-
5888	5889	-
5889	5890	-
5890	5891	-
5891	5892	-
5892	5893	-
5893	5894	-
5894	5895	-
5895	5896	-
5896	5897	-
5897	5898	-
5898	5899	-
5899	5900	-
5900	5901	-
5901	5902	-
5902	5903	-
5903	5904	-
5904	5905	-
5905	5906	-
5906	5907	-
5907	5908	-
5908	5909	-
5909	5910	-
5910	5911	-
5911	5912	-
5912	5913	-
5913	5914	-
5914	5915	-
5915	5916	-
5916	5917	-
5917	5918	-
5918	5919	-
5919	5920	-
5920	5921	-

ТЕКСТОВОЕ ОПИСАНИЕ
местоположения границ населенных пунктов, территориальных зон

Прохождение границы		Описание прохождения границы
от точки	до точки	
1	2	3
5921	5922	-
5922	5595	-
5923	5924	-
5924	5925	-
5925	5926	-
5926	5927	-
5927	5928	-
5928	5929	-
5929	5930	-
5930	5931	-
5931	5932	-
5932	5933	-
5933	5934	-
5934	5923	-
5935	5936	-
5936	5937	-
5937	5938	-
5938	5939	-
5939	5940	-
5940	5941	-
5941	5942	-
5942	5943	-
5943	5944	-
5944	5945	-
5945	5946	-
5946	5947	-
5947	5948	-
5948	5949	-
5949	5950	-
5950	5951	-
5951	5952	-
5952	5953	-
5953	5954	-
5954	5955	-
5955	5956	-
5956	5957	-
5957	5958	-

ТЕКСТОВОЕ ОПИСАНИЕ
местоположения границ населенных пунктов, территориальных зон

Прохождение границы		Описание прохождения границы
от точки	до точки	
1	2	3
5958	5959	-
5959	5960	-
5960	5961	-
5961	5962	-
5962	5963	-
5963	5964	-
5964	5965	-
5965	5966	-
5966	5967	-
5967	5968	-
5968	5935	-
5969	5970	-
5970	5971	-
5971	5972	-
5972	5973	-
5973	5974	-
5974	5975	-
5975	5976	-
5976	5977	-
5977	5978	-
5978	5979	-
5979	5980	-
5980	5981	-
5981	5982	-
5982	5983	-
5983	5984	-
5984	5985	-
5985	5986	-
5986	5987	-
5987	5988	-
5988	5989	-
5989	5990	-
5990	5991	-
5991	5992	-
5992	5993	-
5993	5994	-
5994	5995	-

ТЕКСТОВОЕ ОПИСАНИЕ
местоположения границ населенных пунктов, территориальных зон

Прохождение границы		Описание прохождения границы
от точки	до точки	
1	2	3
5995	5996	-
5996	5997	-
5997	5969	-
5998	5999	-
5999	6000	-
6000	6001	-
6001	6002	-
6002	6003	-
6003	6004	-
6004	6005	-
6005	6006	-
6006	6007	-
6007	6008	-
6008	6009	-
6009	6010	-
6010	6011	-
6011	6012	-
6012	6013	-
6013	6014	-
6014	6015	-
6015	6016	-
6016	6017	-
6017	6018	-
6018	6019	-
6019	6020	-
6020	6021	-
6021	6022	-
6022	6023	-
6023	6024	-
6024	6025	-
6025	6026	-
6026	6027	-
6027	6028	-
6028	6029	-
6029	6030	-
6030	6031	-
6031	5998	-

ТЕКСТОВОЕ ОПИСАНИЕ
местоположения границ населенных пунктов, территориальных зон

Прохождение границы		Описание прохождения границы
от точки	до точки	
1	2	3
6032	6033	-
6033	6034	-
6034	6035	-
6035	6036	-
6036	6037	-
6037	6032	-
6038	6039	-
6039	6040	-
6040	6041	-
6041	6042	-
6042	6043	-
6043	6044	-
6044	6045	-
6045	6046	-
6046	6047	-
6047	6048	-
6048	6049	-
6049	6050	-
6050	6038	-
6051	6052	-
6052	6053	-
6053	6054	-
6054	6055	-
6055	6056	-
6056	6057	-
6057	6058	-
6058	6059	-
6059	6060	-
6060	6061	-
6061	6062	-
6062	6063	-
6063	6064	-
6064	6065	-
6065	6066	-
6066	6067	-
6067	6068	-
6068	6069	-

ТЕКСТОВОЕ ОПИСАНИЕ
местоположения границ населенных пунктов, территориальных зон

Прохождение границы		Описание прохождения границы
от точки	до точки	
1	2	3
6069	6070	-
6070	6071	-
6071	6072	-
6072	6073	-
6073	6074	-
6074	6075	-
6075	6076	-
6076	6077	-
6077	6078	-
6078	6079	-
6079	6080	-
6080	6081	-
6081	6082	-
6082	6083	-
6083	6084	-
6084	6085	-
6085	6086	-
6086	6087	-
6087	6088	-
6088	6089	-
6089	6090	-
6090	6091	-
6091	6092	-
6092	6093	-
6093	6094	-
6094	6095	-
6095	6096	-
6096	6097	-
6097	6098	-
6098	6099	-
6099	6100	-
6100	6101	-
6101	6102	-
6102	6103	-
6103	6104	-
6104	6105	-
6105	6106	-

ТЕКСТОВОЕ ОПИСАНИЕ
местоположения границ населенных пунктов, территориальных зон

Прохождение границы		Описание прохождения границы
от точки	до точки	
1	2	
6106	6107	-
6107	6108	-
6108	6109	-
6109	6110	-
6110	6111	-
6111	6112	-
6112	6113	-
6113	6114	-
6114	6115	-
6115	6116	-
6116	6117	-
6117	6118	-
6118	6119	-
6119	6120	-
6120	6121	-
6121	6122	-
6122	6123	-
6123	6124	-
6124	6125	-
6125	6051	-
6126	6127	-
6127	6128	-
6128	6129	-
6129	6130	-
6130	6131	-
6131	6132	-
6132	6133	-
6133	6134	-
6134	6135	-
6135	6136	-
6136	6137	-
6137	6138	-
6138	6139	-
6139	6140	-
6140	6141	-
6141	6142	-
6142	6143	-

ТЕКСТОВОЕ ОПИСАНИЕ
местоположения границ населенных пунктов, территориальных зон

Прохождение границы		Описание прохождения границы
от точки	до точки	
1	2	3
6143	6144	-
6144	6145	-
6145	6146	-
6146	6147	-
6147	6148	-
6148	6149	-
6149	6150	-
6150	6151	-
6151	6152	-
6152	6153	-
6153	6154	-
6154	6155	-
6155	6156	-
6156	6157	-
6157	6158	-
6158	6159	-
6159	6160	-
6160	6161	-
6161	6162	-
6162	6163	-
6163	6164	-
6164	6165	-
6165	6166	-
6166	6167	-
6167	6168	-
6168	6169	-
6169	6170	-
6170	6171	-
6171	6172	-
6172	6173	-
6173	6174	-
6174	6175	-
6175	6176	-
6176	6177	-
6177	6178	-
6178	6179	-
6179	6180	-

ТЕКСТОВОЕ ОПИСАНИЕ
местоположения границ населенных пунктов, территориальных зон

Прохождение границы		Описание прохождения границы
от точки	до точки	
1	2	3
6180	6181	-
6181	6182	-
6182	6183	-
6183	6184	-
6184	6185	-
6185	6186	-
6186	6187	-
6187	6188	-
6188	6189	-
6189	6190	-
6190	6191	-
6191	6192	-
6192	6193	-
6193	6194	-
6194	6195	-
6195	6196	-
6196	6197	-
6197	6198	-
6198	6199	-
6199	6200	-
6200	6201	-
6201	6202	-
6202	6203	-
6203	6204	-
6204	6205	-
6205	6206	-
6206	6207	-
6207	6208	-
6208	6209	-
6209	6210	-
6210	6211	-
6211	6212	-
6212	6213	-
6213	6214	-
6214	6215	-
6215	6216	-
6216	6217	-

ТЕКСТОВОЕ ОПИСАНИЕ
местоположения границ населенных пунктов, территориальных зон

Прохождение границы		Описание прохождения границы
от точки	до точки	
1	2	3
6217	6218	-
6218	6219	-
6219	6220	-
6220	6221	-
6221	6222	-
6222	6223	-
6223	6224	-
6224	6225	-
6225	6226	-
6226	6227	-
6227	6228	-
6228	6229	-
6229	6230	-
6230	6231	-
6231	6232	-
6232	6233	-
6233	6234	-
6234	6235	-
6235	6236	-
6236	6237	-
6237	6238	-
6238	6239	-
6239	6240	-
6240	6241	-
6241	6242	-
6242	6243	-
6243	6244	-
6244	6245	-
6245	6246	-
6246	6247	-
6247	6248	-
6248	6249	-
6249	6250	-
6250	6251	-
6251	6252	-
6252	6253	-
6253	6254	-

ТЕКСТОВОЕ ОПИСАНИЕ
местоположения границ населенных пунктов, территориальных зон

Прохождение границы		Описание прохождения границы
от точки	до точки	
1	2	
6254	6255	-
6255	6256	-
6256	6257	-
6257	6258	-
6258	6259	-
6259	6260	-
6260	6261	-
6261	6262	-
6262	6263	-
6263	6264	-
6264	6265	-
6265	6266	-
6266	6267	-
6267	6268	-
6268	6269	-
6269	6270	-
6270	6271	-
6271	6272	-
6272	6273	-
6273	6274	-
6274	6275	-
6275	6276	-
6276	6277	-
6277	6278	-
6278	6279	-
6279	6280	-
6280	6281	-
6281	6282	-
6282	6283	-
6283	6284	-
6284	6285	-
6285	6286	-
6286	6287	-
6287	6288	-
6288	6289	-
6289	6290	-
6290	6291	-

ТЕКСТОВОЕ ОПИСАНИЕ
местоположения границ населенных пунктов, территориальных зон

Прохождение границы		Описание прохождения границы
от точки	до точки	
1	2	
6291	6292	-
6292	6293	-
6293	6294	-
6294	6295	-
6295	6296	-
6296	6297	-
6297	6298	-
6298	6299	-
6299	6300	-
6300	6301	-
6301	6302	-
6302	6303	-
6303	6304	-
6304	6305	-
6305	6306	-
6306	6307	-
6307	6308	-
6308	6309	-
6309	6310	-
6310	6311	-
6311	6312	-
6312	6313	-
6313	6314	-
6314	6315	-
6315	6316	-
6316	6317	-
6317	6318	-
6318	6319	-
6319	6320	-
6320	6321	-
6321	6322	-
6322	6323	-
6323	6324	-
6324	6325	-
6325	6326	-
6326	6327	-
6327	6328	-

ТЕКСТОВОЕ ОПИСАНИЕ
местоположения границ населенных пунктов, территориальных зон

Прохождение границы		Описание прохождения границы
от точки	до точки	
1	2	3
6328	6329	-
6329	6330	-
6330	6331	-
6331	6332	-
6332	6333	-
6333	6334	-
6334	6335	-
6335	6336	-
6336	6337	-
6337	6338	-
6338	6339	-
6339	6340	-
6340	6341	-
6341	6342	-
6342	6343	-
6343	6344	-
6344	6345	-
6345	6346	-
6346	6347	-
6347	6348	-
6348	6349	-
6349	6350	-
6350	6351	-
6351	6352	-
6352	6353	-
6353	6354	-
6354	6355	-
6355	6356	-
6356	6357	-
6357	6358	-
6358	6359	-
6359	6360	-
6360	6361	-
6361	6362	-
6362	6363	-
6363	6364	-
6364	6365	-

ТЕКСТОВОЕ ОПИСАНИЕ
местоположения границ населенных пунктов, территориальных зон

Прохождение границы		Описание прохождения границы
от точки	до точки	
1	2	3
6365	6366	-
6366	6367	-
6367	6368	-
6368	6369	-
6369	6370	-
6370	6371	-
6371	6372	-
6372	6373	-
6373	6374	-
6374	6375	-
6375	6376	-
6376	6377	-
6377	6378	-
6378	6379	-
6379	6380	-
6380	6381	-
6381	6382	-
6382	6383	-
6383	6384	-
6384	6385	-
6385	6386	-
6386	6387	-
6387	6388	-
6388	6389	-
6389	6390	-
6390	6391	-
6391	6392	-
6392	6393	-
6393	6394	-
6394	6395	-
6395	6396	-
6396	6397	-
6397	6398	-
6398	6399	-
6399	6400	-
6400	6401	-
6401	6402	-

ТЕКСТОВОЕ ОПИСАНИЕ
местоположения границ населенных пунктов, территориальных зон

Прохождение границы		Описание прохождения границы
от точки	до точки	
1	2	
6402	6403	-
6403	6404	-
6404	6405	-
6405	6406	-
6406	6407	-
6407	6408	-
6408	6409	-
6409	6410	-
6410	6411	-
6411	6412	-
6412	6413	-
6413	6414	-
6414	6415	-
6415	6416	-
6416	6417	-
6417	6418	-
6418	6419	-
6419	6420	-
6420	6421	-
6421	6422	-
6422	6423	-
6423	6424	-
6424	6425	-
6425	6426	-
6426	6427	-
6427	6428	-
6428	6429	-
6429	6430	-
6430	6431	-
6431	6432	-
6432	6433	-
6433	6434	-
6434	6435	-
6435	6436	-
6436	6437	-
6437	6438	-
6438	6439	-

ТЕКСТОВОЕ ОПИСАНИЕ
местоположения границ населенных пунктов, территориальных зон

Прохождение границы		Описание прохождения границы
от точки	до точки	
1	2	
6439	6440	-
6440	6441	-
6441	6442	-
6442	6443	-
6443	6444	-
6444	6445	-
6445	6446	-
6446	6447	-
6447	6448	-
6448	6449	-
6449	6450	-
6450	6451	-
6451	6452	-
6452	6453	-
6453	6454	-
6454	6455	-
6455	6456	-
6456	6126	-
6457	6458	-
6458	6459	-
6459	6460	-
6460	6461	-
6461	6462	-
6462	6463	-
6463	6457	-
6464	6465	-
6465	6466	-
6466	6467	-
6467	6468	-
6468	6469	-
6469	6470	-
6470	6471	-
6471	6472	-
6472	6473	-
6473	6474	-
6474	6475	-
6475	6476	-

ТЕКСТОВОЕ ОПИСАНИЕ
местоположения границ населенных пунктов, территориальных зон

Прохождение границы		Описание прохождения границы
от точки	до точки	
1	2	3
6476	6477	-
6477	6478	-
6478	6464	-
6479	6480	-
6480	6481	-
6481	6482	-
6482	6483	-
6483	6484	-
6484	6485	-
6485	6486	-
6486	6487	-
6487	6488	-
6488	6489	-
6489	6490	-
6490	6491	-
6491	6492	-
6492	6493	-
6493	6494	-
6494	6495	-
6495	6496	-
6496	6497	-
6497	6498	-
6498	6499	-
6499	6500	-
6500	6501	-
6501	6502	-
6502	6503	-
6503	6504	-
6504	6505	-
6505	6506	-
6506	6507	-
6507	6508	-
6508	6509	-
6509	6510	-
6510	6511	-
6511	6512	-
6512	6513	-

ТЕКСТОВОЕ ОПИСАНИЕ
местоположения границ населенных пунктов, территориальных зон

Прохождение границы		Описание прохождения границы
от точки	до точки	
1	2	3
6513	6514	-
6514	6515	-
6515	6516	-
6516	6517	-
6517	6518	-
6518	6519	-
6519	6520	-
6520	6521	-
6521	6522	-
6522	6523	-
6523	6524	-
6524	6525	-
6525	6526	-
6526	6527	-
6527	6528	-
6528	6529	-
6529	6530	-
6530	6531	-
6531	6532	-
6532	6533	-
6533	6534	-
6534	6535	-
6535	6536	-
6536	6537	-
6537	6538	-
6538	6539	-
6539	6540	-
6540	6541	-
6541	6542	-
6542	6543	-
6543	6544	-
6544	6545	-
6545	6546	-
6546	6547	-
6547	6548	-
6548	6549	-
6549	6550	-

ТЕКСТОВОЕ ОПИСАНИЕ
местоположения границ населенных пунктов, территориальных зон

Прохождение границы		Описание прохождения границы
от точки	до точки	
1	2	
6550	6551	-
6551	6552	-
6552	6553	-
6553	6554	-
6554	6555	-
6555	6556	-
6556	6557	-
6557	6558	-
6558	6559	-
6559	6560	-
6560	6561	-
6561	6562	-
6562	6563	-
6563	6564	-
6564	6565	-
6565	6566	-
6566	6567	-
6567	6568	-
6568	6569	-
6569	6570	-
6570	6571	-
6571	6572	-
6572	6573	-
6573	6574	-
6574	6575	-
6575	6576	-
6576	6577	-
6577	6578	-
6578	6579	-
6579	6580	-
6580	6479	-
6581	6582	-
6582	6583	-
6583	6584	-
6584	6585	-
6585	6586	-
6586	6587	-

ТЕКСТОВОЕ ОПИСАНИЕ
местоположения границ населенных пунктов, территориальных зон

Прохождение границы		Описание прохождения границы
от точки	до точки	
1	2	3
6587	6588	-
6588	6589	-
6589	6590	-
6590	6591	-
6591	6592	-
6592	6593	-
6593	6581	-
6594	6595	-
6595	6596	-
6596	6597	-
6597	6598	-
6598	6599	-
6599	6600	-
6600	6601	-
6601	6602	-
6602	6603	-
6603	6604	-
6604	6605	-
6605	6606	-
6606	6607	-
6607	6608	-
6608	6609	-
6609	6610	-
6610	6611	-
6611	6612	-
6612	6613	-
6613	6614	-
6614	6615	-
6615	6616	-
6616	6617	-
6617	6618	-
6618	6619	-
6619	6620	-
6620	6621	-
6621	6622	-
6622	6594	-
6623	6624	-

ТЕКСТОВОЕ ОПИСАНИЕ
местоположения границ населенных пунктов, территориальных зон

Прохождение границы		Описание прохождения границы
от точки	до точки	
1	2	3
6624	6625	-
6625	6626	-
6626	6627	-
6627	6628	-
6628	6629	-
6629	6630	-
6630	6631	-
6631	6632	-
6632	6633	-
6633	6634	-
6634	6635	-
6635	6636	-
6636	6637	-
6637	6638	-
6638	6639	-
6639	6640	-
6640	6641	-
6641	6642	-
6642	6643	-
6643	6644	-
6644	6645	-
6645	6646	-
6646	6647	-
6647	6648	-
6648	6649	-
6649	6650	-
6650	6651	-
6651	6652	-
6652	6653	-
6653	6654	-
6654	6655	-
6655	6656	-
6656	6657	-
6657	6658	-
6658	6659	-
6659	6660	-
6660	6661	-

ТЕКСТОВОЕ ОПИСАНИЕ
местоположения границ населенных пунктов, территориальных зон

Прохождение границы		Описание прохождения границы
от точки	до точки	
1	2	3
6661	6662	-
6662	6663	-
6663	6664	-
6664	6665	-
6665	6666	-
6666	6667	-
6667	6668	-
6668	6669	-
6669	6670	-
6670	6671	-
6671	6672	-
6672	6673	-
6673	6674	-
6674	6675	-
6675	6623	-
6676	6677	-
6677	6678	-
6678	6679	-
6679	6680	-
6680	6681	-
6681	6682	-
6682	6683	-
6683	6684	-
6684	6685	-
6685	6686	-
6686	6687	-
6687	6688	-
6688	6689	-
6689	6690	-
6690	6691	-
6691	6692	-
6692	6693	-
6693	6694	-
6694	6695	-
6695	6696	-
6696	6697	-
6697	6698	-

ТЕКСТОВОЕ ОПИСАНИЕ
местоположения границ населенных пунктов, территориальных зон

Прохождение границы		Описание прохождения границы
от точки	до точки	
1	2	3
6698	6699	-
6699	6700	-
6700	6701	-
6701	6702	-
6702	6703	-
6703	6704	-
6704	6705	-
6705	6706	-
6706	6707	-
6707	6708	-
6708	6709	-
6709	6710	-
6710	6711	-
6711	6712	-
6712	6713	-
6713	6714	-
6714	6715	-
6715	6716	-
6716	6717	-
6717	6718	-
6718	6719	-
6719	6720	-
6720	6721	-
6721	6722	-
6722	6723	-
6723	6724	-
6724	6725	-
6725	6726	-
6726	6727	-
6727	6728	-
6728	6729	-
6729	6730	-
6730	6731	-
6731	6732	-
6732	6733	-
6733	6734	-
6734	6735	-

ТЕКСТОВОЕ ОПИСАНИЕ
местоположения границ населенных пунктов, территориальных зон

Прохождение границы		Описание прохождения границы
от точки	до точки	
1	2	
6735	6736	-
6736	6737	-
6737	6738	-
6738	6739	-
6739	6740	-
6740	6741	-
6741	6742	-
6742	6743	-
6743	6744	-
6744	6745	-
6745	6746	-
6746	6747	-
6747	6748	-
6748	6749	-
6749	6750	-
6750	6751	-
6751	6752	-
6752	6753	-
6753	6754	-
6754	6755	-
6755	6756	-
6756	6757	-
6757	6758	-
6758	6759	-
6759	6760	-
6760	6761	-
6761	6762	-
6762	6763	-
6763	6764	-
6764	6765	-
6765	6766	-
6766	6767	-
6767	6768	-
6768	6769	-
6769	6770	-
6770	6771	-
6771	6772	-

ТЕКСТОВОЕ ОПИСАНИЕ
местоположения границ населенных пунктов, территориальных зон

Прохождение границы		Описание прохождения границы
от точки	до точки	
1	2	3
6772	6773	-
6773	6774	-
6774	6775	-
6775	6776	-
6776	6777	-
6777	6778	-
6778	6779	-
6779	6780	-
6780	6781	-
6781	6782	-
6782	6783	-
6783	6784	-
6784	6785	-
6785	6786	-
6786	6787	-
6787	6788	-
6788	6789	-
6789	6790	-
6790	6791	-
6791	6792	-
6792	6793	-
6793	6794	-
6794	6795	-
6795	6796	-
6796	6797	-
6797	6798	-
6798	6799	-
6799	6800	-
6800	6801	-
6801	6802	-
6802	6803	-
6803	6804	-
6804	6805	-
6805	6806	-
6806	6807	-
6807	6808	-
6808	6809	-

ТЕКСТОВОЕ ОПИСАНИЕ
местоположения границ населенных пунктов, территориальных зон

Прохождение границы		Описание прохождения границы
от точки	до точки	
1	2	3
6809	6810	-
6810	6811	-
6811	6812	-
6812	6676	-
6813	6814	-
6814	6815	-
6815	6816	-
6816	6817	-
6817	6818	-
6818	6819	-
6819	6820	-
6820	6821	-
6821	6822	-
6822	6823	-
6823	6824	-
6824	6813	-
6825	6826	-
6826	6827	-
6827	6828	-
6828	6829	-
6829	6830	-
6830	6831	-
6831	6832	-
6832	6833	-
6833	6834	-
6834	6835	-
6835	6836	-
6836	6837	-
6837	6838	-
6838	6839	-
6839	6840	-
6840	6841	-
6841	6842	-
6842	6843	-
6843	6844	-
6844	6845	-
6845	6846	-

ТЕКСТОВОЕ ОПИСАНИЕ
местоположения границ населенных пунктов, территориальных зон

Прохождение границы		Описание прохождения границы
от точки	до точки	
1	2	3
6846	6847	-
6847	6848	-
6848	6849	-
6849	6850	-
6850	6851	-
6851	6852	-
6852	6853	-
6853	6854	-
6854	6855	-
6855	6856	-
6856	6857	-
6857	6858	-
6858	6859	-
6859	6860	-
6860	6861	-
6861	6862	-
6862	6863	-
6863	6864	-
6864	6865	-
6865	6866	-
6866	6867	-
6867	6868	-
6868	6869	-
6869	6870	-
6870	6871	-
6871	6872	-
6872	6873	-
6873	6874	-
6874	6875	-
6875	6876	-
6876	6877	-
6877	6878	-
6878	6879	-
6879	6880	-
6880	6881	-
6881	6882	-
6882	6883	-

ТЕКСТОВОЕ ОПИСАНИЕ
местоположения границ населенных пунктов, территориальных зон

Прохождение границы		Описание прохождения границы
от точки	до точки	
1	2	3
6883	6884	-
6884	6885	-
6885	6886	-
6886	6887	-
6887	6888	-
6888	6889	-
6889	6890	-
6890	6891	-
6891	6892	-
6892	6893	-
6893	6894	-
6894	6895	-
6895	6896	-
6896	6897	-
6897	6825	-
6898	6899	-
6899	6900	-
6900	6901	-
6901	6902	-
6902	6903	-
6903	6904	-
6904	6905	-
6905	6898	-
6906	6907	-
6907	6908	-
6908	6909	-
6909	6910	-
6910	6911	-
6911	6912	-
6912	6913	-
6913	6914	-
6914	6915	-
6915	6916	-
6916	6917	-
6917	6906	-
6946	6945	-
6945	6944	-

ТЕКСТОВОЕ ОПИСАНИЕ
местоположения границ населенных пунктов, территориальных зон

Прохождение границы		Описание прохождения границы
от точки	до точки	
1	2	3
6944	6943	-
6943	6942	-
6942	6941	-
6941	6940	-
6940	6939	-
6939	6938	-
6938	6937	-
6937	6936	-
6936	6935	-
6935	6934	-
6934	6933	-
6933	6932	-
6932	6931	-
6931	6930	-
6930	6929	-
6929	6928	-
6928	6927	-
6927	6926	-
6926	6925	-
6925	6924	-
6924	6923	-
6923	6922	-
6922	6921	-
6921	6920	-
6920	6919	-
6919	6918	-
6918	6946	-
6947	6948	-
6948	6949	-
6949	6950	-
6950	6951	-
6951	6952	-
6952	6953	-
6953	6954	-
6954	6955	-
6955	6956	-
6956	6957	-

ТЕКСТОВОЕ ОПИСАНИЕ
местоположения границ населенных пунктов, территориальных зон

Прохождение границы		Описание прохождения границы
от точки	до точки	
1	2	3
6957	6958	-
6958	6959	-
6959	6960	-
6960	6961	-
6961	6962	-
6962	6963	-
6963	6964	-
6964	6965	-
6965	6966	-
6966	6967	-
6967	6968	-
6968	6969	-
6969	6970	-
6970	6971	-
6971	6972	-
6972	6973	-
6973	6974	-
6974	6975	-
6975	6976	-
6976	6977	-
6977	6978	-
6978	6979	-
6979	6980	-
6980	6981	-
6981	6982	-
6982	6983	-
6983	6984	-
6984	6985	-
6985	6986	-
6986	6987	-
6987	6988	-
6988	6989	-
6989	6990	-
6990	6991	-
6991	6992	-
6992	6993	-
6993	6994	-

ТЕКСТОВОЕ ОПИСАНИЕ
местоположения границ населенных пунктов, территориальных зон

Прохождение границы		Описание прохождения границы
от точки	до точки	
1	2	3
6994	6995	-
6995	6996	-
6996	6997	-
6997	6998	-
6998	6999	-
6999	7000	-
7000	7001	-
7001	7002	-
7002	7003	-
7003	7004	-
7004	7005	-
7005	7006	-
7006	7007	-
7007	7008	-
7008	7009	-
7009	7010	-
7010	7011	-
7011	7012	-
7012	7013	-
7013	7014	-
7014	7015	-
7015	7016	-
7016	7017	-
7017	7018	-
7018	7019	-
7019	7020	-
7020	7021	-
7021	7022	-
7022	7023	-
7023	7024	-
7024	7025	-
7025	7026	-
7026	7027	-
7027	7028	-
7028	7029	-
7029	7030	-
7030	7031	-

ТЕКСТОВОЕ ОПИСАНИЕ
местоположения границ населенных пунктов, территориальных зон

Прохождение границы		Описание прохождения границы
от точки	до точки	
1	2	3
7031	7032	-
7032	7033	-
7033	6947	-
7034	7035	-
7035	7036	-
7036	7037	-
7037	7038	-
7038	7039	-
7039	7040	-
7040	7041	-
7041	7042	-
7042	7043	-
7043	7044	-
7044	7045	-
7045	7046	-
7046	7047	-
7047	7034	-
7048	7049	-
7049	7050	-
7050	7051	-
7051	7052	-
7052	7053	-
7053	7054	-
7054	7055	-
7055	7056	-
7056	7057	-
7057	7058	-
7058	7059	-
7059	7060	-
7060	7061	-
7061	7062	-
7062	7063	-
7063	7064	-
7064	7065	-
7065	7066	-
7066	7067	-
7067	7068	-

ТЕКСТОВОЕ ОПИСАНИЕ
местоположения границ населенных пунктов, территориальных зон

Прохождение границы		Описание прохождения границы
от точки	до точки	
1	2	3
7068	7069	-
7069	7070	-
7070	7071	-
7071	7072	-
7072	7073	-
7073	7074	-
7074	7075	-
7075	7076	-
7076	7077	-
7077	7078	-
7078	7079	-
7079	7080	-
7080	7081	-
7081	7082	-
7082	7083	-
7083	7084	-
7084	7085	-
7085	7086	-
7086	7087	-
7087	7088	-
7088	7089	-
7089	7090	-
7090	7091	-
7091	7092	-
7092	7093	-
7093	7094	-
7094	7095	-
7095	7096	-
7096	7097	-
7097	7098	-
7098	7099	-
7099	7100	-
7100	7101	-
7101	7102	-
7102	7103	-
7103	7104	-
7104	7105	-

ТЕКСТОВОЕ ОПИСАНИЕ
местоположения границ населенных пунктов, территориальных зон

Прохождение границы		Описание прохождения границы
от точки	до точки	
1	2	3
7105	7106	-
7106	7107	-
7107	7108	-
7108	7109	-
7109	7110	-
7110	7111	-
7111	7112	-
7112	7113	-
7113	7114	-
7114	7115	-
7115	7116	-
7116	7117	-
7117	7118	-
7118	7119	-
7119	7120	-
7120	7121	-
7121	7122	-
7122	7123	-
7123	7124	-
7124	7125	-
7125	7126	-
7126	7127	-
7127	7128	-
7128	7129	-
7129	7130	-
7130	7131	-
7131	7132	-
7132	7133	-
7133	7134	-
7134	7135	-
7135	7136	-
7136	7137	-
7137	7138	-
7138	7139	-
7139	7140	-
7140	7141	-
7141	7142	-

ТЕКСТОВОЕ ОПИСАНИЕ
местоположения границ населенных пунктов, территориальных зон

Прохождение границы		Описание прохождения границы
от точки	до точки	
1	2	3
7142	7143	-
7143	7144	-
7144	7145	-
7145	7146	-
7146	7147	-
7147	7148	-
7148	7149	-
7149	7150	-
7150	7151	-
7151	7152	-
7152	7153	-
7153	7154	-
7154	7155	-
7155	7156	-
7156	7157	-
7157	7158	-
7158	7159	-
7159	7160	-
7160	7161	-
7161	7162	-
7162	7163	-
7163	7164	-
7164	7165	-
7165	7166	-
7166	7167	-
7167	7168	-
7168	7169	-
7169	7170	-
7170	7171	-
7171	7172	-
7172	7173	-
7173	7174	-
7174	7175	-
7175	7176	-
7176	7177	-
7177	7178	-
7178	7179	-

ТЕКСТОВОЕ ОПИСАНИЕ
местоположения границ населенных пунктов, территориальных зон

Прохождение границы		Описание прохождения границы
от точки	до точки	
1	2	3
7179	7180	-
7180	7181	-
7181	7182	-
7182	7183	-
7183	7184	-
7184	7185	-
7185	7186	-
7186	7187	-
7187	7188	-
7188	7189	-
7189	7190	-
7190	7191	-
7191	7192	-
7192	7193	-
7193	7194	-
7194	7195	-
7195	7196	-
7196	7197	-
7197	7198	-
7198	7199	-
7199	7200	-
7200	7201	-
7201	7202	-
7202	7203	-
7203	7204	-
7204	7205	-
7205	7206	-
7206	7207	-
7207	7208	-
7208	7209	-
7209	7210	-
7210	7211	-
7211	7212	-
7212	7213	-
7213	7214	-
7214	7215	-
7215	7216	-

ТЕКСТОВОЕ ОПИСАНИЕ
местоположения границ населенных пунктов, территориальных зон

Прохождение границы		Описание прохождения границы
от точки	до точки	
1	2	3
7216	7217	-
7217	7218	-
7218	7219	-
7219	7220	-
7220	7221	-
7221	7222	-
7222	7223	-
7223	7224	-
7224	7225	-
7225	7226	-
7226	7227	-
7227	7228	-
7228	7229	-
7229	7230	-
7230	7231	-
7231	7232	-
7232	7233	-
7233	7234	-
7234	7235	-
7235	7236	-
7236	7237	-
7237	7238	-
7238	7239	-
7239	7240	-
7240	7241	-
7241	7242	-
7242	7243	-
7243	7244	-
7244	7245	-
7245	7246	-
7246	7247	-
7247	7248	-
7248	7249	-
7249	7250	-
7250	7251	-
7251	7252	-
7252	7253	-

ТЕКСТОВОЕ ОПИСАНИЕ
местоположения границ населенных пунктов, территориальных зон

Прохождение границы		Описание прохождения границы
от точки	до точки	
1	2	3
7253	7254	-
7254	7255	-
7255	7256	-
7256	7257	-
7257	7258	-
7258	7259	-
7259	7260	-
7260	7261	-
7261	7262	-
7262	7263	-
7263	7048	-
7264	7265	-
7265	7266	-
7266	7267	-
7267	7268	-
7268	7269	-
7269	7270	-
7270	7271	-
7271	7272	-
7272	7273	-
7273	7274	-
7274	7275	-
7275	7276	-
7276	7277	-
7277	7278	-
7278	7279	-
7279	7280	-
7280	7281	-
7281	7282	-
7282	7283	-
7283	7284	-
7284	7285	-
7285	7286	-
7286	7287	-
7287	7288	-
7288	7289	-
7289	7290	-

ТЕКСТОВОЕ ОПИСАНИЕ
местоположения границ населенных пунктов, территориальных зон

Прохождение границы		Описание прохождения границы
от точки	до точки	
1	2	3
7290	7291	-
7291	7292	-
7292	7293	-
7293	7294	-
7294	7295	-
7295	7296	-
7296	7297	-
7297	7298	-
7298	7299	-
7299	7300	-
7300	7301	-
7301	7302	-
7302	7303	-
7303	7304	-
7304	7305	-
7305	7306	-
7306	7307	-
7307	7308	-
7308	7309	-
7309	7310	-
7310	7311	-
7311	7312	-
7312	7313	-
7313	7314	-
7314	7315	-
7315	7316	-
7316	7317	-
7317	7318	-
7318	7319	-
7319	7320	-
7320	7321	-
7321	7322	-
7322	7323	-
7323	7324	-
7324	7325	-
7325	7326	-
7326	7327	-

ТЕКСТОВОЕ ОПИСАНИЕ
местоположения границ населенных пунктов, территориальных зон

Прохождение границы		Описание прохождения границы
от точки	до точки	
1	2	3
7327	7328	-
7328	7329	-
7329	7330	-
7330	7331	-
7331	7332	-
7332	7333	-
7333	7334	-
7334	7335	-
7335	7336	-
7336	7337	-
7337	7338	-
7338	7339	-
7339	7340	-
7340	7341	-
7341	7342	-
7342	7343	-
7343	7344	-
7344	7345	-
7345	7346	-
7346	7347	-
7347	7264	-
7348	7349	-
7349	7350	-
7350	7351	-
7351	7352	-
7352	7353	-
7353	7354	-
7354	7355	-
7355	7356	-
7356	7357	-
7357	7358	-
7358	7359	-
7359	7360	-
7360	7361	-
7361	7362	-
7362	7363	-
7363	7364	-

ТЕКСТОВОЕ ОПИСАНИЕ
местоположения границ населенных пунктов, территориальных зон

Прохождение границы		Описание прохождения границы
от точки	до точки	
1	2	3
7364	7365	-
7365	7366	-
7366	7367	-
7367	7368	-
7368	7369	-
7369	7370	-
7370	7348	-
7371	7372	-
7372	7373	-
7373	7374	-
7374	7375	-
7375	7376	-
7376	7377	-
7377	7378	-
7378	7379	-
7379	7380	-
7380	7381	-
7381	7382	-
7382	7383	-
7383	7384	-
7384	7385	-
7385	7386	-
7386	7387	-
7387	7388	-
7388	7389	-
7389	7390	-
7390	7391	-
7391	7392	-
7392	7393	-
7393	7394	-
7394	7395	-
7395	7396	-
7396	7397	-
7397	7398	-
7398	7399	-
7399	7400	-
7400	7401	-

ТЕКСТОВОЕ ОПИСАНИЕ
местоположения границ населенных пунктов, территориальных зон

Прохождение границы		Описание прохождения границы
от точки	до точки	
1	2	
7401	7402	-
7402	7403	-
7403	7404	-
7404	7405	-
7405	7406	-
7406	7407	-
7407	7408	-
7408	7409	-
7409	7410	-
7410	7411	-
7411	7412	-
7412	7413	-
7413	7414	-
7414	7415	-
7415	7416	-
7416	7417	-
7417	7418	-
7418	7419	-
7419	7420	-
7420	7421	-
7421	7422	-
7422	7423	-
7423	7424	-
7424	7425	-
7425	7426	-
7426	7427	-
7427	7428	-
7428	7429	-
7429	7430	-
7430	7431	-
7431	7432	-
7432	7433	-
7433	7434	-
7434	7435	-
7435	7436	-
7436	7437	-
7437	7438	-

ТЕКСТОВОЕ ОПИСАНИЕ
местоположения границ населенных пунктов, территориальных зон

Прохождение границы		Описание прохождения границы
от точки	до точки	
1	2	3
7438	7439	-
7439	7440	-
7440	7441	-
7441	7442	-
7442	7443	-
7443	7444	-
7444	7445	-
7445	7446	-
7446	7447	-
7447	7448	-
7448	7449	-
7449	7450	-
7450	7451	-
7451	7452	-
7452	7453	-
7453	7454	-
7454	7455	-
7455	7456	-
7456	7457	-
7457	7458	-
7458	7459	-
7459	7460	-
7460	7461	-
7461	7462	-
7462	7463	-
7463	7464	-
7464	7465	-
7465	7466	-
7466	7467	-
7467	7468	-
7468	7469	-
7469	7470	-
7470	7471	-
7471	7472	-
7472	7473	-
7473	7474	-
7474	7475	-

ТЕКСТОВОЕ ОПИСАНИЕ
местоположения границ населенных пунктов, территориальных зон

Прохождение границы		Описание прохождения границы
от точки	до точки	
1	2	3
7475	7476	-
7476	7477	-
7477	7478	-
7478	7479	-
7479	7480	-
7480	7481	-
7481	7482	-
7482	7483	-
7483	7484	-
7484	7485	-
7485	7486	-
7486	7487	-
7487	7488	-
7488	7489	-
7489	7490	-
7490	7491	-
7491	7492	-
7492	7493	-
7493	7494	-
7494	7495	-
7495	7496	-
7496	7497	-
7497	7498	-
7498	7499	-
7499	7500	-
7500	7501	-
7501	7502	-
7502	7503	-
7503	7504	-
7504	7505	-
7505	7506	-
7506	7507	-
7507	7508	-
7508	7509	-
7509	7510	-
7510	7511	-
7511	7512	-

ТЕКСТОВОЕ ОПИСАНИЕ
местоположения границ населенных пунктов, территориальных зон

Прохождение границы		Описание прохождения границы
от точки	до точки	
1	2	3
7512	7513	-
7513	7514	-
7514	7515	-
7515	7516	-
7516	7517	-
7517	7518	-
7518	7519	-
7519	7520	-
7520	7521	-
7521	7522	-
7522	7523	-
7523	7524	-
7524	7525	-
7525	7526	-
7526	7527	-
7527	7528	-
7528	7529	-
7529	7530	-
7530	7531	-
7531	7532	-
7532	7533	-
7533	7534	-
7534	7535	-
7535	7536	-
7536	7537	-
7537	7538	-
7538	7539	-
7539	7540	-
7540	7541	-
7541	7542	-
7542	7543	-
7543	7544	-
7544	7545	-
7545	7546	-
7546	7547	-
7547	7548	-
7548	7549	-

ТЕКСТОВОЕ ОПИСАНИЕ
местоположения границ населенных пунктов, территориальных зон

Прохождение границы		Описание прохождения границы
от точки	до точки	
1	2	3
7549	7550	-
7550	7551	-
7551	7552	-
7552	7553	-
7553	7554	-
7554	7555	-
7555	7556	-
7556	7557	-
7557	7558	-
7558	7559	-
7559	7560	-
7560	7561	-
7561	7562	-
7562	7563	-
7563	7564	-
7564	7565	-
7565	7566	-
7566	7567	-
7567	7568	-
7568	7569	-
7569	7570	-
7570	7571	-
7571	7572	-
7572	7573	-
7573	7574	-
7574	7575	-
7575	7576	-
7576	7577	-
7577	7578	-
7578	7579	-
7579	7580	-
7580	7581	-
7581	7582	-
7582	7583	-
7583	7584	-
7584	7585	-
7585	7586	-

ТЕКСТОВОЕ ОПИСАНИЕ
местоположения границ населенных пунктов, территориальных зон

Прохождение границы		Описание прохождения границы
от точки	до точки	
1	2	3
7586	7587	-
7587	7588	-
7588	7589	-
7589	7590	-
7590	7591	-
7591	7592	-
7592	7593	-
7593	7594	-
7594	7595	-
7595	7596	-
7596	7597	-
7597	7598	-
7598	7599	-
7599	7600	-
7600	7601	-
7601	7602	-
7602	7603	-
7603	7604	-
7604	7605	-
7605	7606	-
7606	7607	-
7607	7608	-
7608	7609	-
7609	7610	-
7610	7611	-
7611	7612	-
7612	7613	-
7613	7614	-
7614	7615	-
7615	7616	-
7616	7617	-
7617	7618	-
7618	7619	-
7619	7620	-
7620	7621	-
7621	7622	-
7622	7623	-

ТЕКСТОВОЕ ОПИСАНИЕ
местоположения границ населенных пунктов, территориальных зон

Прохождение границы		Описание прохождения границы
от точки	до точки	
1	2	3
7623	7624	-
7624	7625	-
7625	7626	-
7626	7627	-
7627	7628	-
7628	7629	-
7629	7630	-
7630	7631	-
7631	7632	-
7632	7633	-
7633	7634	-
7634	7635	-
7635	7636	-
7636	7637	-
7637	7638	-
7638	7639	-
7639	7640	-
7640	7371	-
7641	7642	-
7642	7643	-
7643	7644	-
7644	7645	-
7645	7646	-
7646	7647	-
7647	7648	-
7648	7649	-
7649	7650	-
7650	7651	-
7651	7652	-
7652	7653	-
7653	7654	-
7654	7655	-
7655	7656	-
7656	7657	-
7657	7658	-
7658	7659	-
7659	7660	-

ТЕКСТОВОЕ ОПИСАНИЕ
местоположения границ населенных пунктов, территориальных зон

Прохождение границы		Описание прохождения границы
от точки	до точки	
1	2	3
7660	7661	-
7661	7662	-
7662	7663	-
7663	7664	-
7664	7665	-
7665	7666	-
7666	7667	-
7667	7668	-
7668	7669	-
7669	7670	-
7670	7671	-
7671	7672	-
7672	7673	-
7673	7674	-
7674	7675	-
7675	7676	-
7676	7677	-
7677	7678	-
7678	7641	-
7679	7680	-
7680	7681	-
7681	7682	-
7682	7683	-
7683	7684	-
7684	7685	-
7685	7686	-
7686	7687	-
7687	7688	-
7688	7689	-
7689	7690	-
7690	7691	-
7691	7692	-
7692	7693	-
7693	7694	-
7694	7695	-
7695	7696	-
7696	7697	-

ТЕКСТОВОЕ ОПИСАНИЕ
местоположения границ населенных пунктов, территориальных зон

Прохождение границы		Описание прохождения границы
от точки	до точки	
1	2	3
7697	7698	-
7698	7699	-
7699	7700	-
7700	7701	-
7701	7702	-
7702	7703	-
7703	7704	-
7704	7705	-
7705	7706	-
7706	7707	-
7707	7708	-
7708	7709	-
7709	7710	-
7710	7711	-
7711	7712	-
7712	7713	-
7713	7714	-
7714	7715	-
7715	7716	-
7716	7717	-
7717	7718	-
7718	7719	-
7719	7720	-
7720	7721	-
7721	7722	-
7722	7723	-
7723	7724	-
7724	7725	-
7725	7726	-
7726	7727	-
7727	7728	-
7728	7729	-
7729	7730	-
7730	7731	-
7731	7732	-
7732	7733	-
7733	7734	-

ТЕКСТОВОЕ ОПИСАНИЕ
местоположения границ населенных пунктов, территориальных зон

Прохождение границы		Описание прохождения границы
от точки	до точки	
1	2	3
7734	7735	-
7735	7736	-
7736	7737	-
7737	7738	-
7738	7739	-
7739	7740	-
7740	7741	-
7741	7742	-
7742	7743	-
7743	7744	-
7744	7745	-
7745	7746	-
7746	7747	-
7747	7748	-
7748	7749	-
7749	7750	-
7750	7751	-
7751	7752	-
7752	7753	-
7753	7754	-
7754	7755	-
7755	7756	-
7756	7757	-
7757	7758	-
7758	7759	-
7759	7760	-
7760	7761	-
7761	7762	-
7762	7763	-
7763	7764	-
7764	7765	-
7765	7766	-
7766	7767	-
7767	7768	-
7768	7769	-
7769	7770	-
7770	7771	-

ТЕКСТОВОЕ ОПИСАНИЕ
местоположения границ населенных пунктов, территориальных зон

Прохождение границы		Описание прохождения границы
от точки	до точки	
1	2	3
7771	7772	-
7772	7773	-
7773	7774	-
7774	7775	-
7775	7776	-
7776	7777	-
7777	7778	-
7778	7779	-
7779	7780	-
7780	7781	-
7781	7782	-
7782	7783	-
7783	7784	-
7784	7785	-
7785	7786	-
7786	7787	-
7787	7788	-
7788	7789	-
7789	7790	-
7790	7791	-
7791	7679	-
7792	7793	-
7793	7794	-
7794	7795	-
7795	7796	-
7796	7797	-
7797	7798	-
7798	7799	-
7799	7800	-
7800	7801	-
7801	7802	-
7802	7803	-
7803	7804	-
7804	7805	-
7805	7806	-
7806	7807	-
7807	7808	-

ТЕКСТОВОЕ ОПИСАНИЕ
местоположения границ населенных пунктов, территориальных зон

Прохождение границы		Описание прохождения границы
от точки	до точки	
1	2	3
7808	7809	-
7809	7810	-
7810	7792	-
7811	7812	-
7812	7813	-
7813	7814	-
7814	7815	-
7815	7816	-
7816	7817	-
7817	7818	-
7818	7819	-
7819	7820	-
7820	7821	-
7821	7822	-
7822	7823	-
7823	7824	-
7824	7825	-
7825	7826	-
7826	7827	-
7827	7828	-
7828	7829	-
7829	7830	-
7830	7831	-
7831	7832	-
7832	7833	-
7833	7834	-
7834	7835	-
7835	7836	-
7836	7837	-
7837	7838	-
7838	7839	-
7839	7840	-
7840	7841	-
7841	7842	-
7842	7843	-
7843	7844	-
7844	7845	-

ТЕКСТОВОЕ ОПИСАНИЕ
местоположения границ населенных пунктов, территориальных зон

Прохождение границы		Описание прохождения границы
от точки	до точки	
1	2	3
7845	7846	-
7846	7847	-
7847	7848	-
7848	7849	-
7849	7850	-
7850	7851	-
7851	7852	-
7852	7853	-
7853	7854	-
7854	7855	-
7855	7856	-
7856	7857	-
7857	7858	-
7858	7859	-
7859	7860	-
7860	7861	-
7861	7862	-
7862	7863	-
7863	7864	-
7864	7865	-
7865	7866	-
7866	7867	-
7867	7868	-
7868	7869	-
7869	7870	-
7870	7871	-
7871	7872	-
7872	7873	-
7873	7874	-
7874	7875	-
7875	7876	-
7876	7877	-
7877	7878	-
7878	7879	-
7879	7880	-
7880	7881	-
7881	7882	-

ТЕКСТОВОЕ ОПИСАНИЕ
местоположения границ населенных пунктов, территориальных зон

Прохождение границы		Описание прохождения границы
от точки	до точки	
1	2	3
7882	7883	-
7883	7884	-
7884	7885	-
7885	7886	-
7886	7887	-
7887	7888	-
7888	7889	-
7889	7890	-
7890	7891	-
7891	7892	-
7892	7893	-
7893	7894	-
7894	7895	-
7895	7896	-
7896	7897	-
7897	7898	-
7898	7899	-
7899	7900	-
7900	7901	-
7901	7902	-
7902	7903	-
7903	7904	-
7904	7905	-
7905	7906	-
7906	7907	-
7907	7908	-
7908	7909	-
7909	7910	-
7910	7911	-
7911	7912	-
7912	7913	-
7913	7914	-
7914	7915	-
7915	7916	-
7916	7917	-
7917	7918	-
7918	7919	-

ТЕКСТОВОЕ ОПИСАНИЕ
местоположения границ населенных пунктов, территориальных зон

Прохождение границы		Описание прохождения границы
от точки	до точки	
1	2	
7919	7920	-
7920	7921	-
7921	7922	-
7922	7923	-
7923	7924	-
7924	7925	-
7925	7926	-
7926	7927	-
7927	7928	-
7928	7929	-
7929	7930	-
7930	7931	-
7931	7932	-
7932	7933	-
7933	7934	-
7934	7935	-
7935	7936	-
7936	7937	-
7937	7938	-
7938	7939	-
7939	7940	-
7940	7941	-
7941	7942	-
7942	7943	-
7943	7944	-
7944	7945	-
7945	7946	-
7946	7947	-
7947	7948	-
7948	7949	-
7949	7950	-
7950	7951	-
7951	7952	-
7952	7953	-
7953	7954	-
7954	7955	-
7955	7956	-

ТЕКСТОВОЕ ОПИСАНИЕ
местоположения границ населенных пунктов, территориальных зон

Прохождение границы		Описание прохождения границы
от точки	до точки	
1	2	3
7956	7957	-
7957	7958	-
7958	7959	-
7959	7960	-
7960	7961	-
7961	7962	-
7962	7963	-
7963	7964	-
7964	7965	-
7965	7966	-
7966	7967	-
7967	7968	-
7968	7969	-
7969	7970	-
7970	7971	-
7971	7972	-
7972	7973	-
7973	7974	-
7974	7975	-
7975	7976	-
7976	7977	-
7977	7978	-
7978	7979	-
7979	7980	-
7980	7981	-
7981	7982	-
7982	7983	-
7983	7984	-
7984	7985	-
7985	7986	-
7986	7987	-
7987	7988	-
7988	7989	-
7989	7990	-
7990	7991	-
7991	7992	-
7992	7993	-

ТЕКСТОВОЕ ОПИСАНИЕ
местоположения границ населенных пунктов, территориальных зон

Прохождение границы		Описание прохождения границы
от точки	до точки	
1	2	3
7993	7994	-
7994	7995	-
7995	7996	-
7996	7997	-
7997	7998	-
7998	7999	-
7999	8000	-
8000	8001	-
8001	8002	-
8002	8003	-
8003	8004	-
8004	8005	-
8005	8006	-
8006	8007	-
8007	8008	-
8008	8009	-
8009	8010	-
8010	8011	-
8011	8012	-
8012	8013	-
8013	8014	-
8014	8015	-
8015	8016	-
8016	8017	-
8017	8018	-
8018	8019	-
8019	8020	-
8020	8021	-
8021	8022	-
8022	8023	-
8023	8024	-
8024	8025	-
8025	8026	-
8026	8027	-
8027	8028	-
8028	8029	-
8029	8030	-

ТЕКСТОВОЕ ОПИСАНИЕ
местоположения границ населенных пунктов, территориальных зон

Прохождение границы		Описание прохождения границы
от точки	до точки	
1	2	
8030	8031	-
8031	8032	-
8032	8033	-
8033	8034	-
8034	8035	-
8035	8036	-
8036	8037	-
8037	8038	-
8038	8039	-
8039	8040	-
8040	8041	-
8041	8042	-
8042	8043	-
8043	8044	-
8044	8045	-
8045	8046	-
8046	8047	-
8047	8048	-
8048	8049	-
8049	8050	-
8050	8051	-
8051	8052	-
8052	8053	-
8053	8054	-
8054	8055	-
8055	8056	-
8056	8057	-
8057	8058	-
8058	8059	-
8059	8060	-
8060	8061	-
8061	8062	-
8062	8063	-
8063	8064	-
8064	8065	-
8065	8066	-
8066	8067	-

ТЕКСТОВОЕ ОПИСАНИЕ
местоположения границ населенных пунктов, территориальных зон

Прохождение границы		Описание прохождения границы
от точки	до точки	
1	2	3
8067	8068	-
8068	8069	-
8069	8070	-
8070	8071	-
8071	8072	-
8072	8073	-
8073	8074	-
8074	8075	-
8075	8076	-
8076	8077	-
8077	8078	-
8078	8079	-
8079	8080	-
8080	8081	-
8081	8082	-
8082	8083	-
8083	8084	-
8084	8085	-
8085	8086	-
8086	8087	-
8087	8088	-
8088	8089	-
8089	8090	-
8090	8091	-
8091	8092	-
8092	8093	-
8093	8094	-
8094	8095	-
8095	8096	-
8096	8097	-
8097	8098	-
8098	8099	-
8099	8100	-
8100	8101	-
8101	8102	-
8102	8103	-
8103	8104	-

ТЕКСТОВОЕ ОПИСАНИЕ
местоположения границ населенных пунктов, территориальных зон

Прохождение границы		Описание прохождения границы
от точки	до точки	
1	2	3
8104	8105	-
8105	8106	-
8106	8107	-
8107	8108	-
8108	8109	-
8109	8110	-
8110	8111	-
8111	8112	-
8112	8113	-
8113	8114	-
8114	8115	-
8115	8116	-
8116	8117	-
8117	8118	-
8118	8119	-
8119	8120	-
8120	8121	-
8121	8122	-
8122	8123	-
8123	8124	-
8124	8125	-
8125	8126	-
8126	8127	-
8127	8128	-
8128	8129	-
8129	8130	-
8130	8131	-
8131	8132	-
8132	8133	-
8133	8134	-
8134	8135	-
8135	8136	-
8136	8137	-
8137	8138	-
8138	8139	-
8139	8140	-
8140	8141	-

ТЕКСТОВОЕ ОПИСАНИЕ
местоположения границ населенных пунктов, территориальных зон

Прохождение границы		Описание прохождения границы
от точки	до точки	
1	2	3
8141	8142	-
8142	8143	-
8143	8144	-
8144	8145	-
8145	8146	-
8146	8147	-
8147	8148	-
8148	8149	-
8149	8150	-
8150	8151	-
8151	8152	-
8152	8153	-
8153	8154	-
8154	8155	-
8155	8156	-
8156	8157	-
8157	8158	-
8158	8159	-
8159	8160	-
8160	8161	-
8161	8162	-
8162	8163	-
8163	8164	-
8164	8165	-
8165	8166	-
8166	8167	-
8167	8168	-
8168	8169	-
8169	8170	-
8170	8171	-
8171	8172	-
8172	8173	-
8173	8174	-
8174	8175	-
8175	8176	-
8176	8177	-
8177	8178	-

ТЕКСТОВОЕ ОПИСАНИЕ
местоположения границ населенных пунктов, территориальных зон

Прохождение границы		Описание прохождения границы
от точки	до точки	
1	2	3
8178	8179	-
8179	8180	-
8180	8181	-
8181	8182	-
8182	8183	-
8183	8184	-
8184	8185	-
8185	8186	-
8186	8187	-
8187	8188	-
8188	8189	-
8189	8190	-
8190	8191	-
8191	8192	-
8192	8193	-
8193	8194	-
8194	8195	-
8195	8196	-
8196	8197	-
8197	8198	-
8198	8199	-
8199	8200	-
8200	8201	-
8201	8202	-
8202	8203	-
8203	8204	-
8204	8205	-
8205	8206	-
8206	8207	-
8207	8208	-
8208	8209	-
8209	8210	-
8210	8211	-
8211	8212	-
8212	8213	-
8213	8214	-
8214	8215	-

ТЕКСТОВОЕ ОПИСАНИЕ
местоположения границ населенных пунктов, территориальных зон

Прохождение границы		Описание прохождения границы
от точки	до точки	
1	2	
8215	8216	-
8216	8217	-
8217	8218	-
8218	8219	-
8219	8220	-
8220	8221	-
8221	8222	-
8222	8223	-
8223	8224	-
8224	8225	-
8225	8226	-
8226	8227	-
8227	8228	-
8228	8229	-
8229	8230	-
8230	8231	-
8231	8232	-
8232	8233	-
8233	8234	-
8234	8235	-
8235	8236	-
8236	8237	-
8237	8238	-
8238	8239	-
8239	8240	-
8240	8241	-
8241	8242	-
8242	8243	-
8243	8244	-
8244	8245	-
8245	8246	-
8246	8247	-
8247	8248	-
8248	8249	-
8249	8250	-
8250	8251	-
8251	8252	-

ТЕКСТОВОЕ ОПИСАНИЕ
местоположения границ населенных пунктов, территориальных зон

Прохождение границы		Описание прохождения границы
от точки	до точки	
1	2	3
8252	8253	-
8253	8254	-
8254	8255	-
8255	8256	-
8256	8257	-
8257	8258	-
8258	8259	-
8259	8260	-
8260	8261	-
8261	8262	-
8262	8263	-
8263	8264	-
8264	8265	-
8265	8266	-
8266	8267	-
8267	8268	-
8268	8269	-
8269	8270	-
8270	8271	-
8271	8272	-
8272	8273	-
8273	8274	-
8274	8275	-
8275	8276	-
8276	8277	-
8277	8278	-
8278	8279	-
8279	8280	-
8280	8281	-
8281	8282	-
8282	8283	-
8283	8284	-
8284	8285	-
8285	8286	-
8286	8287	-
8287	8288	-
8288	8289	-

ТЕКСТОВОЕ ОПИСАНИЕ
местоположения границ населенных пунктов, территориальных зон

Прохождение границы		Описание прохождения границы
от точки	до точки	
1	2	
8289	8290	-
8290	8291	-
8291	8292	-
8292	8293	-
8293	8294	-
8294	8295	-
8295	8296	-
8296	8297	-
8297	8298	-
8298	8299	-
8299	8300	-
8300	8301	-
8301	8302	-
8302	8303	-
8303	8304	-
8304	8305	-
8305	8306	-
8306	8307	-
8307	8308	-
8308	8309	-
8309	8310	-
8310	8311	-
8311	8312	-
8312	8313	-
8313	8314	-
8314	8315	-
8315	8316	-
8316	8317	-
8317	8318	-
8318	8319	-
8319	8320	-
8320	8321	-
8321	8322	-
8322	8323	-
8323	8324	-
8324	8325	-
8325	8326	-

ТЕКСТОВОЕ ОПИСАНИЕ
местоположения границ населенных пунктов, территориальных зон

Прохождение границы		Описание прохождения границы
от точки	до точки	
1	2	
8326	8327	-
8327	8328	-
8328	8329	-
8329	8330	-
8330	8331	-
8331	8332	-
8332	8333	-
8333	8334	-
8334	8335	-
8335	8336	-
8336	8337	-
8337	8338	-
8338	8339	-
8339	8340	-
8340	8341	-
8341	8342	-
8342	8343	-
8343	8344	-
8344	8345	-
8345	8346	-
8346	8347	-
8347	8348	-
8348	8349	-
8349	8350	-
8350	8351	-
8351	8352	-
8352	8353	-
8353	8354	-
8354	8355	-
8355	8356	-
8356	8357	-
8357	8358	-
8358	8359	-
8359	8360	-
8360	8361	-
8361	8362	-
8362	8363	-

ТЕКСТОВОЕ ОПИСАНИЕ
местоположения границ населенных пунктов, территориальных зон

Прохождение границы		Описание прохождения границы
от точки	до точки	
1	2	
8363	8364	-
8364	8365	-
8365	8366	-
8366	8367	-
8367	8368	-
8368	8369	-
8369	8370	-
8370	8371	-
8371	8372	-
8372	8373	-
8373	7811	-
8432	8431	-
8431	8430	-
8430	8429	-
8429	8428	-
8428	8427	-
8427	8426	-
8426	8425	-
8425	8424	-
8424	8423	-
8423	8422	-
8422	8421	-
8421	8420	-
8420	8419	-
8419	8418	-
8418	8417	-
8417	8416	-
8416	8415	-
8415	8414	-
8414	8413	-
8413	8412	-
8412	8411	-
8411	8410	-
8410	8409	-
8409	8408	-
8408	8407	-
8407	8406	-

ТЕКСТОВОЕ ОПИСАНИЕ
местоположения границ населенных пунктов, территориальных зон

Прохождение границы		Описание прохождения границы
от точки	до точки	
1	2	
8406	8405	-
8405	8404	-
8404	8403	-
8403	8402	-
8402	8401	-
8401	8400	-
8400	8399	-
8399	8398	-
8398	8397	-
8397	8396	-
8396	8395	-
8395	8394	-
8394	8393	-
8393	8392	-
8392	8391	-
8391	8390	-
8390	8389	-
8389	8388	-
8388	8387	-
8387	8386	-
8386	8385	-
8385	8384	-
8384	8383	-
8383	8382	-
8382	8381	-
8381	8380	-
8380	8379	-
8379	8378	-
8378	8377	-
8377	8376	-
8376	8375	-
8375	8374	-
8374	8432	-
8449	8448	-
8448	8447	-
8447	8446	-
8446	8445	-

ТЕКСТОВОЕ ОПИСАНИЕ
местоположения границ населенных пунктов, территориальных зон

Прохождение границы		Описание прохождения границы
от точки	до точки	
1	2	3
8445	8444	-
8444	8443	-
8443	8442	-
8442	8441	-
8441	8440	-
8440	8439	-
8439	8438	-
8438	8437	-
8437	8436	-
8436	8435	-
8435	8434	-
8434	8433	-
8433	8449	-
8450	8451	-
8451	8452	-
8452	8453	-
8453	8454	-
8454	8455	-
8455	8456	-
8456	8457	-
8457	8458	-
8458	8459	-
8459	8460	-
8460	8461	-
8461	8462	-
8462	8463	-
8463	8464	-
8464	8465	-
8465	8466	-
8466	8467	-
8467	8468	-
8468	8469	-
8469	8470	-
8470	8471	-
8471	8472	-
8472	8473	-
8473	8474	-

ТЕКСТОВОЕ ОПИСАНИЕ
местоположения границ населенных пунктов, территориальных зон

Прохождение границы		Описание прохождения границы
от точки	до точки	
1	2	
8474	8475	-
8475	8476	-
8476	8477	-
8477	8478	-
8478	8479	-
8479	8480	-
8480	8481	-
8481	8482	-
8482	8483	-
8483	8484	-
8484	8485	-
8485	8486	-
8486	8487	-
8487	8488	-
8488	8489	-
8489	8490	-
8490	8491	-
8491	8492	-
8492	8493	-
8493	8494	-
8494	8495	-
8495	8496	-
8496	8497	-
8497	8498	-
8498	8499	-
8499	8500	-
8500	8501	-
8501	8502	-
8502	8503	-
8503	8504	-
8504	8505	-
8505	8506	-
8506	8507	-
8507	8508	-
8508	8509	-
8509	8510	-
8510	8511	-

ТЕКСТОВОЕ ОПИСАНИЕ
местоположения границ населенных пунктов, территориальных зон

Прохождение границы		Описание прохождения границы
от точки	до точки	
1	2	3
8511	8512	-
8512	8513	-
8513	8514	-
8514	8515	-
8515	8516	-
8516	8517	-
8517	8518	-
8518	8519	-
8519	8520	-
8520	8521	-
8521	8522	-
8522	8523	-
8523	8524	-
8524	8525	-
8525	8526	-
8526	8527	-
8527	8528	-
8528	8529	-
8529	8530	-
8530	8531	-
8531	8532	-
8532	8533	-
8533	8534	-
8534	8535	-
8535	8536	-
8536	8537	-
8537	8538	-
8538	8539	-
8539	8540	-
8540	8541	-
8541	8542	-
8542	8543	-
8543	8544	-
8544	8545	-
8545	8546	-
8546	8547	-
8547	8548	-

ТЕКСТОВОЕ ОПИСАНИЕ
местоположения границ населенных пунктов, территориальных зон

Прохождение границы		Описание прохождения границы
от точки	до точки	
1	2	
8548	8549	-
8549	8550	-
8550	8551	-
8551	8552	-
8552	8553	-
8553	8554	-
8554	8555	-
8555	8556	-
8556	8557	-
8557	8558	-
8558	8559	-
8559	8560	-
8560	8561	-
8561	8562	-
8562	8563	-
8563	8564	-
8564	8450	-
8565	8566	-
8566	8567	-
8567	8568	-
8568	8569	-
8569	8570	-
8570	8571	-
8571	8572	-
8572	8573	-
8573	8574	-
8574	8575	-
8575	8576	-
8576	8577	-
8577	8578	-
8578	8579	-
8579	8580	-
8580	8581	-
8581	8582	-
8582	8583	-
8583	8584	-
8584	8585	-

ТЕКСТОВОЕ ОПИСАНИЕ
местоположения границ населенных пунктов, территориальных зон

Прохождение границы		Описание прохождения границы
от точки	до точки	
1	2	3
8585	8586	-
8586	8587	-
8587	8588	-
8588	8589	-
8589	8590	-
8590	8591	-
8591	8592	-
8592	8593	-
8593	8594	-
8594	8595	-
8595	8596	-
8596	8597	-
8597	8598	-
8598	8599	-
8599	8600	-
8600	8601	-
8601	8602	-
8602	8603	-
8603	8604	-
8604	8605	-
8605	8606	-
8606	8607	-
8607	8608	-
8608	8609	-
8609	8610	-
8610	8611	-
8611	8612	-
8612	8613	-
8613	8614	-
8614	8615	-
8615	8616	-
8616	8617	-
8617	8618	-
8618	8619	-
8619	8620	-
8620	8621	-
8621	8622	-

ТЕКСТОВОЕ ОПИСАНИЕ
местоположения границ населенных пунктов, территориальных зон

Прохождение границы		Описание прохождения границы
от точки	до точки	
1	2	3
8622	8623	-
8623	8624	-
8624	8625	-
8625	8626	-
8626	8627	-
8627	8628	-
8628	8629	-
8629	8630	-
8630	8631	-
8631	8632	-
8632	8633	-
8633	8634	-
8634	8635	-
8635	8636	-
8636	8637	-
8637	8638	-
8638	8639	-
8639	8640	-
8640	8641	-
8641	8642	-
8642	8643	-
8643	8644	-
8644	8645	-
8645	8646	-
8646	8647	-
8647	8648	-
8648	8649	-
8649	8650	-
8650	8651	-
8651	8652	-
8652	8653	-
8653	8654	-
8654	8655	-
8655	8656	-
8656	8657	-
8657	8658	-
8658	8659	-

ТЕКСТОВОЕ ОПИСАНИЕ
местоположения границ населенных пунктов, территориальных зон

Прохождение границы		Описание прохождения границы
от точки	до точки	
1	2	3
8659	8660	-
8660	8661	-
8661	8662	-
8662	8663	-
8663	8664	-
8664	8665	-
8665	8666	-
8666	8667	-
8667	8668	-
8668	8669	-
8669	8670	-
8670	8671	-
8671	8672	-
8672	8673	-
8673	8565	-
8674	8675	-
8675	8676	-
8676	8677	-
8677	8678	-
8678	8679	-
8679	8680	-
8680	8681	-
8681	8682	-
8682	8683	-
8683	8684	-
8684	8685	-
8685	8686	-
8686	8687	-
8687	8688	-
8688	8689	-
8689	8690	-
8690	8691	-
8691	8692	-
8692	8693	-
8693	8694	-
8694	8695	-
8695	8696	-

ТЕКСТОВОЕ ОПИСАНИЕ
местоположения границ населенных пунктов, территориальных зон

Прохождение границы		Описание прохождения границы
от точки	до точки	
1	2	
8696	8697	-
8697	8674	-
8698	8699	-
8699	8700	-
8700	8701	-
8701	8702	-
8702	8703	-
8703	8704	-
8704	8705	-
8705	8706	-
8706	8707	-
8707	8708	-
8708	8709	-
8709	8710	-
8710	8711	-
8711	8712	-
8712	8713	-
8713	8714	-
8714	8715	-
8715	8716	-
8716	8717	-
8717	8718	-
8718	8719	-
8719	8720	-
8720	8721	-
8721	8722	-
8722	8723	-
8723	8724	-
8724	8725	-
8725	8726	-
8726	8727	-
8727	8728	-
8728	8729	-
8729	8730	-
8730	8731	-
8731	8732	-
8732	8733	-

ТЕКСТОВОЕ ОПИСАНИЕ
местоположения границ населенных пунктов, территориальных зон

Прохождение границы		Описание прохождения границы
от точки	до точки	
1	2	
8733	8734	-
8734	8735	-
8735	8736	-
8736	8737	-
8737	8738	-
8738	8739	-
8739	8740	-
8740	8741	-
8741	8742	-
8742	8743	-
8743	8744	-
8744	8745	-
8745	8746	-
8746	8747	-
8747	8748	-
8748	8749	-
8749	8750	-
8750	8751	-
8751	8752	-
8752	8753	-
8753	8754	-
8754	8755	-
8755	8756	-
8756	8757	-
8757	8758	-
8758	8759	-
8759	8760	-
8760	8761	-
8761	8762	-
8762	8763	-
8763	8764	-
8764	8765	-
8765	8766	-
8766	8767	-
8767	8768	-
8768	8769	-
8769	8770	-

ТЕКСТОВОЕ ОПИСАНИЕ
местоположения границ населенных пунктов, территориальных зон

Прохождение границы		Описание прохождения границы
от точки	до точки	
1	2	
8770	8771	-
8771	8772	-
8772	8773	-
8773	8774	-
8774	8775	-
8775	8776	-
8776	8777	-
8777	8778	-
8778	8779	-
8779	8780	-
8780	8781	-
8781	8782	-
8782	8783	-
8783	8784	-
8784	8785	-
8785	8786	-
8786	8787	-
8787	8788	-
8788	8789	-
8789	8790	-
8790	8791	-
8791	8792	-
8792	8793	-
8793	8794	-
8794	8795	-
8795	8796	-
8796	8797	-
8797	8798	-
8798	8799	-
8799	8800	-
8800	8801	-
8801	8802	-
8802	8803	-
8803	8804	-
8804	8805	-
8805	8806	-
8806	8807	-

ТЕКСТОВОЕ ОПИСАНИЕ
местоположения границ населенных пунктов, территориальных зон

Прохождение границы		Описание прохождения границы
от точки	до точки	
1	2	
8807	8808	-
8808	8809	-
8809	8810	-
8810	8811	-
8811	8812	-
8812	8813	-
8813	8814	-
8814	8815	-
8815	8816	-
8816	8817	-
8817	8818	-
8818	8819	-
8819	8820	-
8820	8821	-
8821	8822	-
8822	8823	-
8823	8824	-
8824	8825	-
8825	8826	-
8826	8827	-
8827	8828	-
8828	8829	-
8829	8830	-
8830	8831	-
8831	8832	-
8832	8833	-
8833	8834	-
8834	8835	-
8835	8836	-
8836	8837	-
8837	8838	-
8838	8839	-
8839	8840	-
8840	8841	-
8841	8842	-
8842	8843	-
8843	8844	-

ТЕКСТОВОЕ ОПИСАНИЕ
местоположения границ населенных пунктов, территориальных зон

Прохождение границы		Описание прохождения границы
от точки	до точки	
1	2	3
8844	8845	-
8845	8846	-
8846	8847	-
8847	8848	-
8848	8849	-
8849	8850	-
8850	8851	-
8851	8852	-
8852	8853	-
8853	8854	-
8854	8855	-
8855	8856	-
8856	8857	-
8857	8858	-
8858	8859	-
8859	8860	-
8860	8861	-
8861	8862	-
8862	8863	-
8863	8864	-
8864	8865	-
8865	8866	-
8866	8867	-
8867	8868	-
8868	8869	-
8869	8870	-
8870	8871	-
8871	8872	-
8872	8873	-
8873	8874	-
8874	8875	-
8875	8876	-
8876	8877	-
8877	8878	-
8878	8879	-
8879	8880	-
8880	8881	-

ТЕКСТОВОЕ ОПИСАНИЕ
местоположения границ населенных пунктов, территориальных зон

Прохождение границы		Описание прохождения границы
от точки	до точки	
1	2	3
8881	8882	-
8882	8883	-
8883	8884	-
8884	8885	-
8885	8886	-
8886	8887	-
8887	8888	-
8888	8889	-
8889	8890	-
8890	8891	-
8891	8892	-
8892	8893	-
8893	8894	-
8894	8895	-
8895	8896	-
8896	8897	-
8897	8898	-
8898	8899	-
8899	8900	-
8900	8901	-
8901	8902	-
8902	8903	-
8903	8904	-
8904	8905	-
8905	8906	-
8906	8907	-
8907	8908	-
8908	8909	-
8909	8910	-
8910	8911	-
8911	8912	-
8912	8913	-
8913	8914	-
8914	8915	-
8915	8916	-
8916	8917	-
8917	8918	-

ТЕКСТОВОЕ ОПИСАНИЕ
местоположения границ населенных пунктов, территориальных зон

Прохождение границы		Описание прохождения границы
от точки	до точки	
1	2	3
8918	8919	-
8919	8920	-
8920	8921	-
8921	8922	-
8922	8923	-
8923	8924	-
8924	8925	-
8925	8926	-
8926	8927	-
8927	8928	-
8928	8929	-
8929	8930	-
8930	8931	-
8931	8932	-
8932	8933	-
8933	8934	-
8934	8935	-
8935	8936	-
8936	8937	-
8937	8938	-
8938	8939	-
8939	8940	-
8940	8941	-
8941	8942	-
8942	8943	-
8943	8944	-
8944	8945	-
8945	8698	-
8946	8947	-
8947	8948	-
8948	8949	-
8949	8950	-
8950	8951	-
8951	8952	-
8952	8953	-
8953	8954	-
8954	8955	-

ТЕКСТОВОЕ ОПИСАНИЕ
местоположения границ населенных пунктов, территориальных зон

Прохождение границы		Описание прохождения границы
от точки	до точки	
1	2	3
8955	8956	-
8956	8957	-
8957	8958	-
8958	8959	-
8959	8960	-
8960	8961	-
8961	8962	-
8962	8963	-
8963	8964	-
8964	8965	-
8965	8966	-
8966	8967	-
8967	8968	-
8968	8969	-
8969	8970	-
8970	8971	-
8971	8972	-
8972	8973	-
8973	8974	-
8974	8975	-
8975	8976	-
8976	8977	-
8977	8978	-
8978	8979	-
8979	8980	-
8980	8981	-
8981	8982	-
8982	8983	-
8983	8984	-
8984	8985	-
8985	8986	-
8986	8987	-
8987	8988	-
8988	8989	-
8989	8990	-
8990	8991	-
8991	8992	-

ТЕКСТОВОЕ ОПИСАНИЕ
местоположения границ населенных пунктов, территориальных зон

Прохождение границы		Описание прохождения границы
от точки	до точки	
1	2	3
8992	8993	-
8993	8994	-
8994	8995	-
8995	8996	-
8996	8997	-
8997	8998	-
8998	8999	-
8999	9000	-
9000	9001	-
9001	9002	-
9002	9003	-
9003	9004	-
9004	9005	-
9005	9006	-
9006	9007	-
9007	9008	-
9008	9009	-
9009	9010	-
9010	9011	-
9011	9012	-
9012	9013	-
9013	9014	-
9014	9015	-
9015	9016	-
9016	9017	-
9017	9018	-
9018	9019	-
9019	9020	-
9020	9021	-
9021	9022	-
9022	9023	-
9023	9024	-
9024	9025	-
9025	9026	-
9026	9027	-
9027	9028	-
9028	9029	-

ТЕКСТОВОЕ ОПИСАНИЕ
местоположения границ населенных пунктов, территориальных зон

Прохождение границы		Описание прохождения границы
от точки	до точки	
1	2	3
9029	9030	-
9030	9031	-
9031	9032	-
9032	9033	-
9033	9034	-
9034	9035	-
9035	9036	-
9036	9037	-
9037	9038	-
9038	9039	-
9039	9040	-
9040	9041	-
9041	9042	-
9042	9043	-
9043	9044	-
9044	9045	-
9045	9046	-
9046	9047	-
9047	9048	-
9048	9049	-
9049	9050	-
9050	9051	-
9051	9052	-
9052	9053	-
9053	9054	-
9054	9055	-
9055	9056	-
9056	9057	-
9057	9058	-
9058	9059	-
9059	9060	-
9060	9061	-
9061	9062	-
9062	9063	-
9063	9064	-
9064	9065	-
9065	9066	-

ТЕКСТОВОЕ ОПИСАНИЕ
местоположения границ населенных пунктов, территориальных зон

Прохождение границы		Описание прохождения границы
от точки	до точки	
1	2	3
9066	9067	-
9067	9068	-
9068	9069	-
9069	9070	-
9070	9071	-
9071	9072	-
9072	9073	-
9073	9074	-
9074	9075	-
9075	9076	-
9076	9077	-
9077	9078	-
9078	9079	-
9079	9080	-
9080	9081	-
9081	9082	-
9082	9083	-
9083	9084	-
9084	9085	-
9085	9086	-
9086	9087	-
9087	9088	-
9088	9089	-
9089	9090	-
9090	9091	-
9091	9092	-
9092	9093	-
9093	9094	-
9094	9095	-
9095	9096	-
9096	9097	-
9097	9098	-
9098	9099	-
9099	9100	-
9100	9101	-
9101	9102	-
9102	9103	-

ТЕКСТОВОЕ ОПИСАНИЕ
местоположения границ населенных пунктов, территориальных зон

Прохождение границы		Описание прохождения границы
от точки	до точки	
1	2	3
9103	9104	-
9104	9105	-
9105	9106	-
9106	9107	-
9107	9108	-
9108	9109	-
9109	8946	-
9110	9111	-
9111	9112	-
9112	9113	-
9113	9114	-
9114	9115	-
9115	9116	-
9116	9117	-
9117	9118	-
9118	9119	-
9119	9120	-
9120	9121	-
9121	9122	-
9122	9123	-
9123	9124	-
9124	9125	-
9125	9126	-
9126	9127	-
9127	9128	-
9128	9129	-
9129	9130	-
9130	9131	-
9131	9132	-
9132	9133	-
9133	9134	-
9134	9135	-
9135	9136	-
9136	9137	-
9137	9138	-
9138	9139	-
9139	9140	-

ТЕКСТОВОЕ ОПИСАНИЕ
местоположения границ населенных пунктов, территориальных зон

Прохождение границы		Описание прохождения границы
от точки	до точки	
1	2	3
9140	9141	-
9141	9142	-
9142	9143	-
9143	9144	-
9144	9145	-
9145	9146	-
9146	9147	-
9147	9148	-
9148	9149	-
9149	9150	-
9150	9151	-
9151	9152	-
9152	9153	-
9153	9154	-
9154	9155	-
9155	9156	-
9156	9157	-
9157	9158	-
9158	9159	-
9159	9160	-
9160	9161	-
9161	9162	-
9162	9163	-
9163	9164	-
9164	9165	-
9165	9166	-
9166	9167	-
9167	9168	-
9168	9169	-
9169	9170	-
9170	9171	-
9171	9172	-
9172	9173	-
9173	9174	-
9174	9175	-
9175	9176	-
9176	9177	-

ТЕКСТОВОЕ ОПИСАНИЕ
местоположения границ населенных пунктов, территориальных зон

Прохождение границы		Описание прохождения границы
от точки	до точки	
1	2	3
9177	9178	-
9178	9179	-
9179	9180	-
9180	9181	-
9181	9182	-
9182	9183	-
9183	9184	-
9184	9185	-
9185	9186	-
9186	9187	-
9187	9188	-
9188	9189	-
9189	9190	-
9190	9191	-
9191	9192	-
9192	9193	-
9193	9194	-
9194	9195	-
9195	9196	-
9196	9197	-
9197	9198	-
9198	9199	-
9199	9200	-
9200	9201	-
9201	9202	-
9202	9203	-
9203	9204	-
9204	9205	-
9205	9206	-
9206	9207	-
9207	9208	-
9208	9209	-
9209	9210	-
9210	9211	-
9211	9212	-
9212	9213	-
9213	9214	-

ТЕКСТОВОЕ ОПИСАНИЕ
местоположения границ населенных пунктов, территориальных зон

Прохождение границы		Описание прохождения границы
от точки	до точки	
1	2	
9214	9215	-
9215	9216	-
9216	9217	-
9217	9218	-
9218	9219	-
9219	9220	-
9220	9221	-
9221	9222	-
9222	9223	-
9223	9224	-
9224	9225	-
9225	9226	-
9226	9227	-
9227	9228	-
9228	9229	-
9229	9230	-
9230	9231	-
9231	9232	-
9232	9233	-
9233	9234	-
9234	9235	-
9235	9236	-
9236	9237	-
9237	9238	-
9238	9239	-
9239	9240	-
9240	9241	-
9241	9242	-
9242	9243	-
9243	9244	-
9244	9245	-
9245	9246	-
9246	9247	-
9247	9248	-
9248	9249	-
9249	9250	-
9250	9251	-

ТЕКСТОВОЕ ОПИСАНИЕ
местоположения границ населенных пунктов, территориальных зон

Прохождение границы		Описание прохождения границы
от точки	до точки	
1	2	3
9251	9252	-
9252	9253	-
9253	9254	-
9254	9255	-
9255	9256	-
9256	9257	-
9257	9258	-
9258	9259	-
9259	9260	-
9260	9261	-
9261	9262	-
9262	9263	-
9263	9264	-
9264	9265	-
9265	9266	-
9266	9267	-
9267	9268	-
9268	9269	-
9269	9270	-
9270	9271	-
9271	9272	-
9272	9273	-
9273	9274	-
9274	9275	-
9275	9276	-
9276	9277	-
9277	9278	-
9278	9279	-
9279	9280	-
9280	9281	-
9281	9282	-
9282	9283	-
9283	9284	-
9284	9285	-
9285	9286	-
9286	9287	-
9287	9288	-

ТЕКСТОВОЕ ОПИСАНИЕ
местоположения границ населенных пунктов, территориальных зон

Прохождение границы		Описание прохождения границы
от точки	до точки	
1	2	3
9288	9289	-
9289	9290	-
9290	9291	-
9291	9292	-
9292	9293	-
9293	9294	-
9294	9295	-
9295	9296	-
9296	9297	-
9297	9298	-
9298	9299	-
9299	9300	-
9300	9301	-
9301	9302	-
9302	9303	-
9303	9304	-
9304	9305	-
9305	9306	-
9306	9307	-
9307	9308	-
9308	9309	-
9309	9310	-
9310	9311	-
9311	9312	-
9312	9313	-
9313	9314	-
9314	9315	-
9315	9316	-
9316	9317	-
9317	9318	-
9318	9319	-
9319	9320	-
9320	9321	-
9321	9322	-
9322	9323	-
9323	9324	-
9324	9325	-

ТЕКСТОВОЕ ОПИСАНИЕ
местоположения границ населенных пунктов, территориальных зон

Прохождение границы		Описание прохождения границы
от точки	до точки	
1	2	3
9325	9326	-
9326	9327	-
9327	9328	-
9328	9329	-
9329	9330	-
9330	9331	-
9331	9332	-
9332	9333	-
9333	9334	-
9334	9335	-
9335	9336	-
9336	9337	-
9337	9338	-
9338	9339	-
9339	9340	-
9340	9341	-
9341	9342	-
9342	9343	-
9343	9344	-
9344	9345	-
9345	9346	-
9346	9347	-
9347	9348	-
9348	9349	-
9349	9350	-
9350	9351	-
9351	9352	-
9352	9353	-
9353	9354	-
9354	9355	-
9355	9356	-
9356	9357	-
9357	9358	-
9358	9359	-
9359	9360	-
9360	9361	-
9361	9362	-

ТЕКСТОВОЕ ОПИСАНИЕ
местоположения границ населенных пунктов, территориальных зон

Прохождение границы		Описание прохождения границы
от точки	до точки	
1	2	3
9362	9363	-
9363	9364	-
9364	9365	-
9365	9366	-
9366	9367	-
9367	9368	-
9368	9369	-
9369	9370	-
9370	9371	-
9371	9372	-
9372	9373	-
9373	9374	-
9374	9110	-
9387	9386	-
9386	9385	-
9385	9384	-
9384	9383	-
9383	9382	-
9382	9381	-
9381	9380	-
9380	9379	-
9379	9378	-
9378	9377	-
9377	9376	-
9376	9375	-
9375	9387	-
9422	9421	-
9421	9420	-
9420	9419	-
9419	9418	-
9418	9417	-
9417	9416	-
9416	9415	-
9415	9414	-
9414	9413	-
9413	9412	-
9412	9411	-

ТЕКСТОВОЕ ОПИСАНИЕ
местоположения границ населенных пунктов, территориальных зон

Прохождение границы		Описание прохождения границы
от точки	до точки	
1	2	
9411	9410	-
9410	9409	-
9409	9408	-
9408	9407	-
9407	9406	-
9406	9405	-
9405	9404	-
9404	9403	-
9403	9402	-
9402	9401	-
9401	9400	-
9400	9399	-
9399	9398	-
9398	9397	-
9397	9396	-
9396	9395	-
9395	9394	-
9394	9393	-
9393	9392	-
9392	9391	-
9391	9390	-
9390	9389	-
9389	9388	-
9388	9422	-
9423	9424	-
9424	9425	-
9425	9426	-
9426	9427	-
9427	9428	-
9428	9429	-
9429	9430	-
9430	9431	-
9431	9432	-
9432	9433	-
9433	9434	-
9434	9435	-
9435	9436	-

ТЕКСТОВОЕ ОПИСАНИЕ
местоположения границ населенных пунктов, территориальных зон

Прохождение границы		Описание прохождения границы
от точки	до точки	
1	2	3
9436	9437	-
9437	9438	-
9438	9439	-
9439	9440	-
9440	9441	-
9441	9442	-
9442	9443	-
9443	9444	-
9444	9445	-
9445	9446	-
9446	9447	-
9447	9448	-
9448	9449	-
9449	9450	-
9450	9451	-
9451	9452	-
9452	9453	-
9453	9454	-
9454	9455	-
9455	9456	-
9456	9457	-
9457	9458	-
9458	9459	-
9459	9460	-
9460	9461	-
9461	9462	-
9462	9423	-

ГРАФИЧЕСКОЕ ОПИСАНИЕ

местоположения границ населенных пунктов, территориальных зон, особо охраняемых природных территорий, зон с особыми условиями использования территории

Зона сложившихся природных ландшафтов в зоне природных резерватов (ТР.4.1)

(наименование объекта, местоположение границ которого описано (далее - объект))

Раздел 1

Сведения об объекте

№ п/п	Характеристики объекта	Описание характеристик
1	2	3
1.	Местоположение объекта	Ленинградская область, м. р-н Подпорожский, с.п Винницкое
2.	Площадь объекта +/- величина погрешности определения площади (Р +/- Дельта Р)	897 +/- 524 м ²
3.	Иные характеристики объекта	-

Раздел 2

Сведения о местоположении границ объекта

1. Система координат МСК 47 зона 3

2. Сведения о характерных точках границ объекта

Обозначение характерных точек границ	Координаты, м		Метод определения координат характерной точки	Средняя квадратическая погрешность положения характерной точки (M _t), м	Описание обозначения точки на местности (при наличии)
	X	Y			
1	2	3	4	5	6
1	499066.59	3282564.00	Картометрический метод	5.0	Закрепление отсутствует
2	499069.50	3282565.52	Картометрический метод	5.0	Закрепление отсутствует
3	499074.87	3282569.61	Картометрический метод	5.0	Закрепление отсутствует
4	499077.30	3282571.97	Картометрический метод	5.0	Закрепление отсутствует
5	499081.83	3282577.30	Картометрический метод	5.0	Закрепление отсутствует
6	499088.52	3282585.58	Картометрический метод	5.0	Закрепление отсутствует
7	499091.42	3282588.64	Картометрический метод	5.0	Закрепление отсутствует
8	499097.59	3282594.47	Картометрический метод	5.0	Закрепление отсутствует
9	499102.04	3282598.41	Картометрический метод	5.0	Закрепление отсутствует
10	499102.76	3282598.88	Картометрический метод	5.0	Закрепление отсутствует
11	499104.47	3282599.49	Картометрический метод	5.0	Закрепление отсутствует
12	499108.39	3282600.17	Картометрический метод	5.0	Закрепление отсутствует
13	499110.34	3282600.82	Картометрический метод	5.0	Закрепление отсутствует
14	499112.26	3282601.83	Картометрический метод	5.0	Закрепление отсутствует
15	499113.17	3282602.51	Картометрический метод	5.0	Закрепление отсутствует
16	499114.28	3282603.85	Картометрический метод	5.0	Закрепление отсутствует
17	499114.93	3282605.38	Картометрический метод	5.0	Закрепление отсутствует
18	499115.14	3282606.43	Картометрический метод	5.0	Закрепление отсутствует
19	499115.23	3282608.44	Картометрический метод	5.0	Закрепление отсутствует
20	499113.13	3282633.61	Картометрический метод	5.0	Закрепление отсутствует
21	499114.60	3282645.78	Картометрический метод	5.0	Закрепление отсутствует
22	499105.90	3282622.15	Картометрический метод	5.0	Закрепление отсутствует

2. Сведения о характерных точках границ объекта

Обозначение характерных точек границ	Координаты, м		Метод определения координат характерной точки	Средняя квадратическая погрешность положения характерной точки (M _t), м	Описание обозначения точки на местности (при наличии)
	X	Y			
1	2	3	4	5	6
23	499098.35	3282609.55	Картометрический метод	5.0	Закрепление отсутствует
24	499085.75	3282598.65	Картометрический метод	5.0	Закрепление отсутствует
25	499077.35	3282591.05	Картометрический метод	5.0	Закрепление отсутствует
26	499064.75	3282568.40	Картометрический метод	5.0	Закрепление отсутствует
1	499066.59	3282564.00	Картометрический метод	5.0	Закрепление отсутствует

3. Сведения о характерных точках части (частей) границы объекта

Обозначение характерных точек части границы	Координаты, м		Метод определения координат характерной точки	Средняя квадратическая погрешность положения характерной точки (M _t), м	Описание обозначения точки на местности (при наличии)
	X	Y			
1	2	3	4	5	6
-	-	-	-	-	-

ТЕКСТОВОЕ ОПИСАНИЕ
местоположения границ населенных пунктов, территориальных зон

Прохождение границы		Описание прохождения границы
от точки	до точки	
1	2	3
1	2	-
2	3	-
3	4	-
4	5	-
5	6	-
6	7	-
7	8	-
8	9	-
9	10	-
10	11	-
11	12	-
12	13	-
13	14	-
14	15	-
15	16	-
16	17	-
17	18	-
18	19	-
19	20	-
20	21	-
21	22	-
22	23	-
23	24	-
24	25	-
25	26	-
26	1	-

--

ГРАФИЧЕСКОЕ ОПИСАНИЕ

местоположения границ населенных пунктов, территориальных зон, особо охраняемых природных территорий, зон с особыми условиями использования территории

Зона сложившихся природных ландшафтов в зоне экстенсивного природопользования (ТР.4.2)

(наименование объекта, местоположение границ которого описано (далее - объект))

Раздел 1

Сведения об объекте

№ п/п	Характеристики объекта	Описание характеристик
1	2	3
1.	Местоположение объекта	Ленинградская область, м. р-н Подпорожский, с.п Винницкое
2.	Площадь объекта +/- величина погрешности определения площади (Р +/- Дельта Р)	523609 +/- 12663 м ²
3.	Иные характеристики объекта	-

Раздел 2

Сведения о местоположении границ объекта

1. Система координат МСК 47 зона 3

2. Сведения о характерных точках границ объекта

Обозначение характерных точек границ	Координаты, м		Метод определения координат характерной точки	Средняя квадратическая погрешность положения характерной точки (M), м	Описание обозначения точки на местности (при наличии)
	X	Y			
1	2	3	4	5	6
1	490145.61	3298388.06	Картометрический метод	5.0	Закрепление отсутствует
2	490140.59	3298387.71	Картометрический метод	5.0	Закрепление отсутствует
3	490122.41	3298381.65	Картометрический метод	5.0	Закрепление отсутствует
4	490097.61	3298370.90	Картометрический метод	5.0	Закрепление отсутствует
5	490086.96	3298365.05	Картометрический метод	5.0	Закрепление отсутствует
6	490074.67	3298356.55	Картометрический метод	5.0	Закрепление отсутствует
7	490056.77	3298345.09	Картометрический метод	5.0	Закрепление отсутствует
8	490033.44	3298329.69	Картометрический метод	5.0	Закрепление отсутствует
9	490023.39	3298324.66	Картометрический метод	5.0	Закрепление отсутствует
10	490009.94	3298317.06	Картометрический метод	5.0	Закрепление отсутствует
11	489995.86	3298306.70	Картометрический метод	5.0	Закрепление отсутствует
12	489977.50	3298293.37	Картометрический метод	5.0	Закрепление отсутствует
13	489967.80	3298282.85	Картометрический метод	5.0	Закрепление отсутствует
14	489960.08	3298271.87	Картометрический метод	5.0	Закрепление отсутствует
15	489953.00	3298258.63	Картометрический метод	5.0	Закрепление отсутствует
16	489944.57	3298241.10	Картометрический метод	5.0	Закрепление отсутствует
17	489938.96	3298226.73	Картометрический метод	5.0	Закрепление отсутствует
18	489935.81	3298215.62	Картометрический метод	5.0	Закрепление отсутствует
19	489929.02	3298203.82	Картометрический метод	5.0	Закрепление отсутствует
20	489924.23	3298195.52	Картометрический метод	5.0	Закрепление отсутствует
21	489909.45	3298173.38	Картометрический метод	5.0	Закрепление отсутствует
22	489900.20	3298160.99	Картометрический метод	5.0	Закрепление отсутствует

2. Сведения о характерных точках границ объекта

Обозначение характерных точек границ	Координаты, м		Метод определения координат характерной точки	Средняя квадратическая погрешность положения характерной точки (M _t), м	Описание обозначения точки на местности (при наличии)
	X	Y			
1	2	3	4	5	6
23	489886.81	3298136.16	Картометрический метод	5.0	Закрепление отсутствует
24	489872.19	3298110.10	Картометрический метод	5.0	Закрепление отсутствует
25	489865.41	3298095.60	Картометрический метод	5.0	Закрепление отсутствует
26	489861.26	3298090.26	Картометрический метод	5.0	Закрепление отсутствует
27	489851.90	3298079.28	Картометрический метод	5.0	Закрепление отсутствует
28	489836.94	3298068.06	Картометрический метод	5.0	Закрепление отсутствует
29	489826.65	3298062.10	Картометрический метод	5.0	Закрепление отсутствует
30	489818.81	3298059.99	Картометрический метод	5.0	Закрепление отсутствует
31	489810.33	3298060.58	Картометрический метод	5.0	Закрепление отсутствует
32	489794.44	3298065.02	Картометрический метод	5.0	Закрепление отсутствует
33	489785.55	3298067.48	Картометрический метод	5.0	Закрепление отсутствует
34	489770.52	3298068.06	Картометрический метод	5.0	Закрепление отсутствует
35	489748.65	3298071.57	Картометрический метод	5.0	Закрепление отсутствует
36	489740.63	3298072.95	Картометрический метод	5.0	Закрепление отсутствует
37	489734.32	3298076.10	Картометрический метод	5.0	Закрепление отсутствует
38	489729.05	3298078.91	Картометрический метод	5.0	Закрепление отсутствует
39	489715.40	3298082.63	Картометрический метод	5.0	Закрепление отсутствует
40	489708.73	3298084.04	Картометрический метод	5.0	Закрепление отсутствует
41	489706.52	3298084.97	Картометрический метод	5.0	Закрепление отсутствует
42	489702.54	3298088.48	Картометрический метод	5.0	Закрепление отсутствует
43	489696.96	3298092.20	Картометрический метод	5.0	Закрепление отсутствует
44	489694.35	3298094.13	Картометрический метод	5.0	Закрепление отсутствует
45	489688.41	3298089.60	Картометрический метод	5.0	Закрепление отсутствует
46	489646.15	3298081.02	Картометрический метод	5.0	Закрепление отсутствует
47	489547.19	3298060.94	Картометрический метод	5.0	Закрепление отсутствует

2. Сведения о характерных точках границ объекта

Обозначение характерных точек границ	Координаты, м		Метод определения координат характерной точки	Средняя квадратическая погрешность положения характерной точки (M _t), м	Описание обозначения точки на местности (при наличии)
	X	Y			
1	2	3	4	5	6
48	489540.64	3298010.65	Картометрический метод	5.0	Закрепление отсутствует
49	489613.02	3297981.19	Картометрический метод	5.0	Закрепление отсутствует
50	489616.08	3297951.27	Картометрический метод	5.0	Закрепление отсутствует
51	489617.85	3297940.35	Картометрический метод	5.0	Закрепление отсутствует
52	489616.50	3297913.39	Картометрический метод	5.0	Закрепление отсутствует
53	489540.86	3297888.78	Картометрический метод	5.0	Закрепление отсутствует
54	489518.08	3297864.73	Картометрический метод	5.0	Закрепление отсутствует
55	489519.62	3297819.76	Картометрический метод	5.0	Закрепление отсутствует
56	489512.78	3297801.12	Картометрический метод	5.0	Закрепление отсутствует
57	489534.90	3297798.63	Картометрический метод	5.0	Закрепление отсутствует
58	489677.15	3297815.62	Картометрический метод	5.0	Закрепление отсутствует
59	489702.61	3297832.82	Картометрический метод	5.0	Закрепление отсутствует
60	489724.23	3297884.36	Картометрический метод	5.0	Закрепление отсутствует
61	489696.66	3297925.42	Картометрический метод	5.0	Закрепление отсутствует
62	489671.55	3297954.68	Картометрический метод	5.0	Закрепление отсутствует
63	489663.39	3297974.33	Картометрический метод	5.0	Закрепление отсутствует
64	489657.14	3297973.74	Картометрический метод	5.0	Закрепление отсутствует
65	489649.37	3297982.09	Картометрический метод	5.0	Закрепление отсутствует
66	489646.90	3297987.97	Картометрический метод	5.0	Закрепление отсутствует
67	489647.51	3298019.72	Картометрический метод	5.0	Закрепление отсутствует
68	489649.14	3298060.45	Картометрический метод	5.0	Закрепление отсутствует
69	489652.56	3298069.39	Картометрический метод	5.0	Закрепление отсутствует
70	489655.62	3298076.33	Картометрический метод	5.0	Закрепление отсутствует
71	489655.92	3298077.47	Картометрический метод	5.0	Закрепление отсутствует
72	489665.03	3298072.99	Картометрический метод	5.0	Закрепление отсутствует

2. Сведения о характерных точках границ объекта

Обозначение характерных точек границ	Координаты, м		Метод определения координат характерной точки	Средняя квадратическая погрешность положения характерной точки (M _t), м	Описание обозначения точки на местности (при наличии)
	X	Y			
1	2	3	4	5	6
73	489670.88	3298069.09	Картометрический метод	5.0	Закрепление отсутствует
74	489682.37	3298058.25	Картометрический метод	5.0	Закрепление отсутствует
75	489683.49	3298057.82	Картометрический метод	5.0	Закрепление отсутствует
76	489699.68	3298043.80	Картометрический метод	5.0	Закрепление отсутствует
77	489701.01	3298046.49	Картометрический метод	5.0	Закрепление отсутствует
78	489704.17	3298059.42	Картометрический метод	5.0	Закрепление отсутствует
79	489705.49	3298070.16	Картометрический метод	5.0	Закрепление отсутствует
80	489721.38	3298068.27	Картометрический метод	5.0	Закрепление отсутствует
81	489742.12	3298063.80	Картометрический метод	5.0	Закрепление отсутствует
82	489748.33	3298061.64	Картометрический метод	5.0	Закрепление отсутствует
83	489753.88	3298059.52	Картометрический метод	5.0	Закрепление отсутствует
84	489759.32	3298059.33	Картометрический метод	5.0	Закрепление отсутствует
85	489769.10	3298058.74	Картометрический метод	5.0	Закрепление отсутствует
86	489776.17	3298057.57	Картометрический метод	5.0	Закрепление отсутствует
87	489803.85	3298053.56	Картометрический метод	5.0	Закрепление отсутствует
88	489808.56	3298044.73	Картометрический метод	5.0	Закрепление отсутствует
89	489806.44	3298029.07	Картометрический метод	5.0	Закрепление отсутствует
90	489803.26	3298020.41	Картометрический метод	5.0	Закрепление отсутствует
91	489807.49	3298021.53	Картометрический метод	5.0	Закрепление отсутствует
92	489816.45	3298035.69	Картометрический метод	5.0	Закрепление отсутствует
93	489825.69	3298046.83	Картометрический метод	5.0	Закрепление отсутствует
94	489836.10	3298055.65	Картометрический метод	5.0	Закрепление отсутствует
95	489856.76	3298074.30	Картометрический метод	5.0	Закрепление отсутствует
96	489865.40	3298086.66	Картометрический метод	5.0	Закрепление отсутствует
97	489876.16	3298099.38	Картометрический метод	5.0	Закрепление отсутствует

2. Сведения о характерных точках границ объекта

Обозначение характерных точек границ	Координаты, м		Метод определения координат характерной точки	Средняя квадратическая погрешность положения характерной точки (M _t), м	Описание обозначения точки на местности (при наличии)
	X	Y			
1	2	3	4	5	6
98	489890.50	3298112.76	Картометрический метод	5.0	Закрепление отсутствует
99	489907.12	3298133.07	Картометрический метод	5.0	Закрепление отсутствует
100	489919.73	3298148.18	Картометрический метод	5.0	Закрепление отсутствует
101	489931.07	3298164.37	Картометрический метод	5.0	Закрепление отсутствует
102	489935.59	3298172.32	Картометрический метод	5.0	Закрепление отсутствует
103	489942.16	3298189.52	Картометрический метод	5.0	Закрепление отсутствует
104	489950.11	3298205.57	Картометрический метод	5.0	Закрепление отсутствует
105	489959.93	3298228.41	Картометрический метод	5.0	Закрепление отсутствует
106	489972.18	3298245.83	Картометрический метод	5.0	Закрепление отсутствует
107	489973.97	3298244.34	Картометрический метод	5.0	Закрепление отсутствует
108	489991.24	3298263.25	Картометрический метод	5.0	Закрепление отсутствует
109	490010.89	3298255.82	Картометрический метод	5.0	Закрепление отсутствует
110	490053.58	3298255.53	Картометрический метод	5.0	Закрепление отсутствует
111	490060.61	3298276.12	Картометрический метод	5.0	Закрепление отсутствует
112	490086.94	3298305.89	Картометрический метод	5.0	Закрепление отсутствует
113	490133.14	3298320.45	Картометрический метод	5.0	Закрепление отсутствует
114	490166.06	3298302.10	Картометрический метод	5.0	Закрепление отсутствует
115	490191.37	3298272.98	Картометрический метод	5.0	Закрепление отсутствует
116	490211.93	3298243.70	Картометрический метод	5.0	Закрепление отсутствует
117	490222.65	3298246.43	Картометрический метод	5.0	Закрепление отсутствует
118	490242.09	3298251.40	Картометрический метод	5.0	Закрепление отсутствует
119	490246.35	3298242.47	Картометрический метод	5.0	Закрепление отсутствует
120	490245.28	3298248.67	Картометрический метод	5.0	Закрепление отсутствует
121	490245.98	3298251.70	Картометрический метод	5.0	Закрепление отсутствует
122	490247.39	3298253.92	Картометрический метод	5.0	Закрепление отсутствует

2. Сведения о характерных точках границ объекта

Обозначение характерных точек границ	Координаты, м		Метод определения координат характерной точки	Средняя квадратическая погрешность положения характерной точки (M _t), м	Описание обозначения точки на местности (при наличии)
	X	Y			
1	2	3	4	5	6
123	490247.97	3298255.79	Картометрический метод	5.0	Закрепление отсутствует
124	490246.57	3298267.37	Картометрический метод	5.0	Закрепление отсутствует
125	490244.51	3298278.41	Картометрический метод	5.0	Закрепление отсутствует
126	490243.11	3298284.49	Картометрический метод	5.0	Закрепление отсутствует
127	490241.59	3298286.83	Картометрический метод	5.0	Закрепление отсутствует
128	490232.58	3298297.58	Картометрический метод	5.0	Закрепление отсутствует
129	490228.73	3298303.17	Картометрический метод	5.0	Закрепление отсутствует
130	490225.46	3298310.06	Картометрический метод	5.0	Закрепление отсутствует
131	490222.07	3298316.37	Картометрический метод	5.0	Закрепление отсутствует
132	490208.78	3298337.25	Картометрический метод	5.0	Закрепление отсутствует
133	490191.52	3298359.90	Картометрический метод	5.0	Закрепление отсутствует
134	490177.24	3298378.14	Картометрический метод	5.0	Закрепление отсутствует
135	490170.70	3298383.75	Картометрический метод	5.0	Закрепление отсутствует
136	490166.37	3298386.20	Картометрический метод	5.0	Закрепление отсутствует
137	490157.43	3298388.30	Картометрический метод	5.0	Закрепление отсутствует
1	490145.61	3298388.06	Картометрический метод	5.0	Закрепление отсутствует
138	490095.63	3298234.63	Картометрический метод	5.0	Закрепление отсутствует
139	490068.00	3298229.57	Картометрический метод	5.0	Закрепление отсутствует
140	490063.45	3298237.76	Картометрический метод	5.0	Закрепление отсутствует
141	490061.13	3298232.60	Картометрический метод	5.0	Закрепление отсутствует
142	490059.26	3298231.20	Картометрический метод	5.0	Закрепление отсутствует
143	490055.06	3298229.56	Картометрический метод	5.0	Закрепление отсутствует
144	490051.32	3298226.76	Картометрический метод	5.0	Закрепление отсутствует
145	490048.53	3298223.59	Картометрический метод	5.0	Закрепление отсутствует
146	490039.41	3298207.86	Картометрический метод	5.0	Закрепление отсутствует

2. Сведения о характерных точках границ объекта

Обозначение характерных точек границ	Координаты, м		Метод определения координат характерной точки	Средняя квадратическая погрешность положения характерной точки (M _t), м	Описание обозначения точки на местности (при наличии)
	X	Y			
1	2	3	4	5	6
147	490037.32	3298202.58	Картометрический метод	5.0	Закрепление отсутствует
148	490037.32	3298200.02	Картометрический метод	5.0	Закрепление отсутствует
149	490040.82	3298195.12	Картометрический метод	5.0	Закрепление отсутствует
150	490041.52	3298190.92	Картометрический метод	5.0	Закрепление отсутствует
151	490040.58	3298186.48	Картометрический метод	5.0	Закрепление отсутствует
152	490024.94	3298164.77	Картометрический метод	5.0	Закрепление отсутствует
153	490012.62	3298151.10	Картометрический метод	5.0	Закрепление отсутствует
154	490006.54	3298142.93	Картометрический метод	5.0	Закрепление отсутствует
155	489998.61	3298125.66	Картометрический метод	5.0	Закрепление отсутствует
156	489995.10	3298113.52	Картометрический метод	5.0	Закрепление отсутствует
157	489990.44	3298102.09	Картометрический метод	5.0	Закрепление отсутствует
158	489983.46	3298092.31	Картометрический метод	5.0	Закрепление отсутствует
159	489981.83	3298090.03	Картометрический метод	5.0	Закрепление отсутствует
160	489977.86	3298076.49	Картометрический метод	5.0	Закрепление отсутствует
161	489976.22	3298066.64	Картометрический метод	5.0	Закрепление отсутствует
162	489974.29	3298065.96	Картометрический метод	5.0	Закрепление отсутствует
163	489969.42	3298070.16	Картометрический метод	5.0	Закрепление отсутствует
164	489966.84	3298069.69	Картометрический метод	5.0	Закрепление отсутствует
165	489965.67	3298067.58	Картометрический метод	5.0	Закрепление отсутствует
166	489965.20	3298062.42	Картометрический метод	5.0	Закрепление отсутствует
167	489964.90	3298054.32	Картометрический метод	5.0	Закрепление отсутствует
168	489972.24	3298048.97	Картометрический метод	5.0	Закрепление отсутствует
169	489972.34	3298045.59	Картометрический метод	5.0	Закрепление отсутствует
170	489966.19	3298024.42	Картометрический метод	5.0	Закрепление отсутствует
171	489964.94	3298007.23	Картометрический метод	5.0	Закрепление отсутствует

2. Сведения о характерных точках границ объекта

Обозначение характерных точек границ	Координаты, м		Метод определения координат характерной точки	Средняя квадратическая погрешность положения характерной точки (M _t), м	Описание обозначения точки на местности (при наличии)
	X	Y			
1	2	3	4	5	6
172	489963.79	3297989.70	Картометрический метод	5.0	Закрепление отсутствует
173	489963.25	3297972.91	Картометрический метод	5.0	Закрепление отсутствует
174	489957.50	3297970.58	Картометрический метод	5.0	Закрепление отсутствует
175	489949.73	3297964.69	Картометрический метод	5.0	Закрепление отсутствует
176	489923.11	3297967.28	Картометрический метод	5.0	Закрепление отсутствует
177	489912.97	3297962.10	Картометрический метод	5.0	Закрепление отсутствует
178	489907.32	3297962.57	Картометрический метод	5.0	Закрепление отсутствует
179	489843.96	3297954.68	Картометрический метод	5.0	Закрепление отсутствует
180	489817.50	3297969.71	Картометрический метод	5.0	Закрепление отсутствует
181	489809.55	3297974.04	Картометрический метод	5.0	Закрепление отсутствует
182	489804.50	3297977.66	Картометрический метод	5.0	Закрепление отсутствует
183	489799.00	3297987.19	Картометрический метод	5.0	Закрепление отсутствует
184	489796.87	3297976.86	Картометрический метод	5.0	Закрепление отсутствует
185	489791.96	3297960.67	Картометрический метод	5.0	Закрепление отсутствует
186	489784.88	3297941.44	Картометрический метод	5.0	Закрепление отсутствует
187	489779.32	3297925.90	Картометрический метод	5.0	Закрепление отсутствует
188	489770.54	3297902.41	Картометрический метод	5.0	Закрепление отсутствует
189	489773.58	3297902.77	Картометрический метод	5.0	Закрепление отсутствует
190	489779.65	3297905.88	Картометрический метод	5.0	Закрепление отсутствует
191	489789.91	3297906.90	Картометрический метод	5.0	Закрепление отсутствует
192	489800.10	3297906.54	Картометрический метод	5.0	Закрепление отсутствует
193	489809.20	3297904.59	Картометрический метод	5.0	Закрепление отсутствует
194	489815.96	3297901.34	Картометрический метод	5.0	Закрепление отсутствует
195	489817.55	3297900.40	Картометрический метод	5.0	Закрепление отсутствует
196	489821.89	3297896.21	Картометрический метод	5.0	Закрепление отсутствует

2. Сведения о характерных точках границ объекта

Обозначение характерных точек границ	Координаты, м		Метод определения координат характерной точки	Средняя квадратическая погрешность положения характерной точки (M _t), м	Описание обозначения точки на местности (при наличии)
	X	Y			
1	2	3	4	5	6
197	489828.47	3297890.64	Картометрический метод	5.0	Закрепление отсутствует
198	489827.75	3297889.58	Картометрический метод	5.0	Закрепление отсутствует
199	489793.21	3297862.34	Картометрический метод	5.0	Закрепление отсутствует
200	489775.42	3297836.59	Картометрический метод	5.0	Закрепление отсутствует
201	489769.63	3297810.12	Картометрический метод	5.0	Закрепление отсутствует
202	489774.84	3297768.87	Картометрический метод	5.0	Закрепление отсутствует
203	489749.55	3297704.29	Картометрический метод	5.0	Закрепление отсутствует
204	489745.98	3297691.89	Картометрический метод	5.0	Закрепление отсутствует
205	489729.68	3297690.35	Картометрический метод	5.0	Закрепление отсутствует
206	489739.08	3297670.04	Картометрический метод	5.0	Закрепление отсутствует
207	489739.15	3297663.46	Картометрический метод	5.0	Закрепление отсутствует
208	489736.62	3297656.89	Картометрический метод	5.0	Закрепление отсутствует
209	489739.80	3297642.94	Картометрический метод	5.0	Закрепление отсутствует
210	489744.97	3297629.71	Картометрический метод	5.0	Закрепление отсутствует
211	489751.84	3297614.61	Картометрический метод	5.0	Закрепление отсутствует
212	489756.75	3297604.78	Картометрический метод	5.0	Закрепление отсутствует
213	489780.10	3297564.17	Картометрический метод	5.0	Закрепление отсутствует
214	489803.34	3297539.67	Картометрический метод	5.0	Закрепление отсутствует
215	489816.71	3297528.04	Картометрический метод	5.0	Закрепление отсутствует
216	489830.33	3297516.19	Картометрический метод	5.0	Закрепление отсутствует
217	489852.51	3297485.59	Картометрический метод	5.0	Закрепление отсутствует
218	489852.07	3297476.55	Картометрический метод	5.0	Закрепление отсутствует
219	489859.45	3297453.50	Картометрический метод	5.0	Закрепление отсутствует
220	489861.58	3297434.42	Картометрический метод	5.0	Закрепление отсутствует
221	489861.08	3297424.52	Картометрический метод	5.0	Закрепление отсутствует

2. Сведения о характерных точках границ объекта

Обозначение характерных точек границ	Координаты, м		Метод определения координат характерной точки	Средняя квадратическая погрешность положения характерной точки (M _t), м	Описание обозначения точки на местности (при наличии)
	X	Y			
1	2	3	4	5	6
222	489856.53	3297411.72	Картометрический метод	5.0	Закрепление отсутствует
223	489837.18	3297421.10	Картометрический метод	5.0	Закрепление отсутствует
224	489834.13	3297404.64	Картометрический метод	5.0	Закрепление отсутствует
225	489814.00	3297384.76	Картометрический метод	5.0	Закрепление отсутствует
226	489804.41	3297373.10	Картометрический метод	5.0	Закрепление отсутствует
227	489789.80	3297372.28	Картометрический метод	5.0	Закрепление отсутствует
228	489767.56	3297374.17	Картометрический метод	5.0	Закрепление отсутствует
229	489754.46	3297376.53	Картометрический метод	5.0	Закрепление отсутствует
230	489734.41	3297377.15	Картометрический метод	5.0	Закрепление отсутствует
231	489731.38	3297341.71	Картометрический метод	5.0	Закрепление отсутствует
232	489730.25	3297319.87	Картометрический метод	5.0	Закрепление отсутствует
233	489717.05	3297320.24	Картометрический метод	5.0	Закрепление отсутствует
234	489697.11	3297316.48	Картометрический метод	5.0	Закрепление отсутствует
235	489670.37	3297300.29	Картометрический метод	5.0	Закрепление отсутствует
236	489657.19	3297285.60	Картометрический метод	5.0	Закрепление отсутствует
237	489637.61	3297273.55	Картометрический метод	5.0	Закрепление отсутствует
238	489621.84	3297248.54	Картометрический метод	5.0	Закрепление отсутствует
239	489618.40	3297231.76	Картометрический метод	5.0	Закрепление отсутствует
240	489630.84	3297232.13	Картометрический метод	5.0	Закрепление отсутствует
241	489670.75	3297250.21	Картометрический метод	5.0	Закрепление отсутствует
242	489697.49	3297261.88	Картометрический метод	5.0	Закрепление отсутствует
243	489726.10	3297276.19	Картометрический метод	5.0	Закрепление отсутствует
244	489753.97	3297287.11	Картометрический метод	5.0	Закрепление отсутствует
245	489795.01	3297299.53	Картометрический метод	5.0	Закрепление отсутствует
246	489830.59	3297358.46	Картометрический метод	5.0	Закрепление отсутствует

2. Сведения о характерных точках границ объекта

Обозначение характерных точек границ	Координаты, м		Метод определения координат характерной точки	Средняя квадратическая погрешность положения характерной точки (M _t), м	Описание обозначения точки на местности (при наличии)
	X	Y			
1	2	3	4	5	6
247	489934.52	3297383.69	Картометрический метод	5.0	Закрепление отсутствует
248	489952.97	3297395.74	Картометрический метод	5.0	Закрепление отсутствует
249	489971.80	3297401.01	Картометрический метод	5.0	Закрепление отсутствует
250	490015.86	3297385.51	Картометрический метод	5.0	Закрепление отсутствует
251	490037.83	3297385.51	Картометрический метод	5.0	Закрепление отсутствует
252	490063.45	3297389.94	Картометрический метод	5.0	Закрепление отсутствует
253	490076.78	3297389.24	Картометрический метод	5.0	Закрепление отсутствует
254	490090.34	3297381.99	Картометрический метод	5.0	Закрепление отсутствует
255	490102.29	3297370.30	Картометрический метод	5.0	Закрепление отсутствует
256	490105.56	3297362.12	Картометрический метод	5.0	Закрепление отсутствует
257	490118.41	3297279.44	Картометрический метод	5.0	Закрепление отсутствует
258	490129.39	3297261.66	Картометрический метод	5.0	Закрепление отсутствует
259	490151.03	3297243.50	Картометрический метод	5.0	Закрепление отсутствует
260	490178.07	3297220.39	Картометрический метод	5.0	Закрепление отсутствует
261	490222.75	3297202.85	Картометрический метод	5.0	Закрепление отсутствует
262	490276.46	3297175.08	Картометрический метод	5.0	Закрепление отсутствует
263	490300.45	3297161.34	Картометрический метод	5.0	Закрепление отсутствует
264	490323.36	3297151.06	Картометрический метод	5.0	Закрепление отсутствует
265	490339.28	3297139.13	Картометрический метод	5.0	Закрепление отсутствует
266	490414.54	3297104.29	Картометрический метод	5.0	Закрепление отсутствует
267	490426.28	3297132.69	Картометрический метод	5.0	Закрепление отсутствует
268	490423.74	3297133.83	Картометрический метод	5.0	Закрепление отсутствует
269	490417.84	3297134.29	Картометрический метод	5.0	Закрепление отсутствует
270	490409.07	3297136.40	Картометрический метод	5.0	Закрепление отсутствует
271	490398.12	3297138.85	Картометрический метод	5.0	Закрепление отсутствует

2. Сведения о характерных точках границ объекта

Обозначение характерных точек границ	Координаты, м		Метод определения координат характерной точки	Средняя квадратическая погрешность положения характерной точки (M _t), м	Описание обозначения точки на местности (при наличии)
	X	Y			
1	2	3	4	5	6
272	490392.97	3297139.08	Картометрический метод	5.0	Закрепление отсутствует
273	490388.41	3297137.56	Картометрический метод	5.0	Закрепление отсутствует
274	490381.39	3297133.59	Картометрический метод	5.0	Закрепление отсутствует
275	490378.00	3297133.24	Картометрический метод	5.0	Закрепление отсутствует
276	490375.19	3297133.82	Картометрический метод	5.0	Закрепление отсутствует
277	490369.40	3297136.04	Картометрический метод	5.0	Закрепление отсутствует
278	490358.89	3297140.83	Картометрический метод	5.0	Закрепление отсутствует
279	490357.72	3297141.76	Картометрический метод	5.0	Закрепление отсутствует
280	490357.60	3297142.46	Картометрический метод	5.0	Закрепление отсутствует
281	490358.42	3297143.63	Картометрический метод	5.0	Закрепление отсутствует
282	490359.70	3297144.45	Картометрический метод	5.0	Закрепление отсутствует
283	490359.70	3297145.39	Картометрический метод	5.0	Закрепление отсутствует
284	490357.60	3297147.72	Картометрический метод	5.0	Закрепление отсутствует
285	490352.10	3297149.83	Картометрический метод	5.0	Закрепление отсутствует
286	490344.73	3297151.46	Картометрический метод	5.0	Закрепление отсутствует
287	490342.28	3297152.51	Картометрический метод	5.0	Закрепление отсутствует
288	490339.88	3297154.95	Картометрический метод	5.0	Закрепление отсутствует
289	490330.17	3297162.66	Картометрический метод	5.0	Закрепление отсутствует
290	490327.59	3297163.36	Картометрический метод	5.0	Закрепление отсутствует
291	490322.20	3297163.01	Картометрический метод	5.0	Закрепление отсутствует
292	490318.23	3297163.48	Картометрический метод	5.0	Закрепление отсутствует
293	490315.20	3297165.12	Картометрический метод	5.0	Закрепление отсутствует
294	490305.72	3297171.19	Картометрический метод	5.0	Закрепление отсутствует
295	490299.41	3297175.17	Картометрический метод	5.0	Закрепление отсутствует
296	490292.00	3297182.73	Картометрический метод	5.0	Закрепление отсутствует

2. Сведения о характерных точках границ объекта					
Обозначение характерных точек границ	Координаты, м		Метод определения координат характерной точки	Средняя квадратическая погрешность положения характерной точки (M _t), м	Описание обозначения точки на местности (при наличии)
	X	Y			
1	2	3	4	5	6
297	490285.57	3297187.41	Картометрический метод	5.0	Закрепление отсутствует
298	490275.85	3297193.02	Картометрический метод	5.0	Закрепление отсутствует
299	490261.24	3297202.37	Картометрический метод	5.0	Закрепление отсутствует
300	490251.26	3297210.52	Картометрический метод	5.0	Закрепление отсутствует
301	490237.46	3297220.22	Картометрический метод	5.0	Закрепление отсутствует
302	490230.67	3297225.71	Картометрический метод	5.0	Закрепление отсутствует
303	490221.49	3297230.73	Картометрический метод	5.0	Закрепление отсутствует
304	490203.71	3297237.15	Картометрический метод	5.0	Закрепление отсутствует
305	490195.55	3297239.48	Картометрический метод	5.0	Закрепление отсутствует
306	490184.67	3297241.11	Картометрический метод	5.0	Закрепление отсутствует
307	490180.96	3297242.74	Картометрический метод	5.0	Закрепление отсутствует
308	490169.86	3297250.22	Картометрический метод	5.0	Закрепление отсутствует
309	490161.55	3297256.07	Картометрический метод	5.0	Закрепление отсутствует
310	490152.25	3297261.66	Картометрический метод	5.0	Закрепление отсутствует
311	490138.20	3297271.24	Картометрический метод	5.0	Закрепление отсутствует
312	490134.34	3297275.10	Картометрический метод	5.0	Закрепление отсутствует
313	490128.50	3297283.98	Картометрический метод	5.0	Закрепление отсутствует
314	490126.44	3297288.16	Картометрический метод	5.0	Закрепление отсутствует
315	490124.45	3297297.63	Картометрический метод	5.0	Закрепление отсутствует
316	490123.63	3297302.53	Картометрический метод	5.0	Закрепление отсутствует
317	490123.28	3297306.62	Картометрический метод	5.0	Закрепление отсутствует
318	490123.98	3297310.01	Картометрический метод	5.0	Закрепление отсутствует
319	490126.54	3297319.67	Картометрический метод	5.0	Закрепление отсутствует
320	490128.52	3297328.43	Картометрический метод	5.0	Закрепление отсутствует
321	490130.97	3297338.72	Картометрический метод	5.0	Закрепление отсутствует

2. Сведения о характерных точках границ объекта

Обозначение характерных точек границ	Координаты, м		Метод определения координат характерной точки	Средняя квадратическая погрешность положения характерной точки (M _t), м	Описание обозначения точки на местности (при наличии)
	X	Y			
1	2	3	4	5	6
322	490132.37	3297342.11	Картометрический метод	5.0	Закрепление отсутствует
323	490135.18	3297345.26	Картометрический метод	5.0	Закрепление отсутствует
324	490138.82	3297349.59	Картометрический метод	5.0	Закрепление отсутствует
325	490145.55	3297357.37	Картометрический метод	5.0	Закрепление отсутствует
326	490149.29	3297364.27	Картометрический метод	5.0	Закрепление отсутствует
327	490153.03	3297371.52	Картометрический метод	5.0	Закрепление отсутствует
328	490158.06	3297379.35	Картометрический метод	5.0	Закрепление отсутствует
329	490168.70	3297397.06	Картометрический метод	5.0	Закрепление отсутствует
330	490173.73	3297405.83	Картометрический метод	5.0	Закрепление отсутствует
331	490176.41	3297411.90	Картометрический метод	5.0	Закрепление отсутствует
332	490177.11	3297417.05	Картометрический метод	5.0	Закрепление отсутствует
333	490177.34	3297421.37	Картометрический метод	5.0	Закрепление отсутствует
334	490176.41	3297425.35	Картометрический метод	5.0	Закрепление отсутствует
335	490173.85	3297429.90	Картометрический метод	5.0	Закрепление отсутствует
336	490168.82	3297435.75	Картометрический метод	5.0	Закрепление отсутствует
337	490162.85	3297440.77	Картометрический метод	5.0	Закрепление отсутствует
338	490148.30	3297448.35	Картометрический метод	5.0	Закрепление отсутствует
339	490140.70	3297450.69	Картометрический метод	5.0	Закрепление отсутствует
340	490129.46	3297452.21	Картометрический метод	5.0	Закрепление отсутствует
341	490115.90	3297453.38	Картометрический метод	5.0	Закрепление отсутствует
342	490100.65	3297455.47	Картометрический метод	5.0	Закрепление отсутствует
343	490099.34	3297455.61	Картометрический метод	5.0	Закрепление отсутствует
344	490078.43	3297457.81	Картометрический метод	5.0	Закрепление отсутствует
345	490074.64	3297458.39	Картометрический метод	5.0	Закрепление отсутствует
346	490068.44	3297459.91	Картометрический метод	5.0	Закрепление отсутствует

2. Сведения о характерных точках границ объекта

Обозначение характерных точек границ	Координаты, м		Метод определения координат характерной точки	Средняя квадратическая погрешность положения характерной точки (M _t), м	Описание обозначения точки на местности (при наличии)
	X	Y			
1	2	3	4	5	6
347	490060.83	3297460.14	Картометрический метод	5.0	Закрепление отсутствует
348	490056.39	3297460.37	Картометрический метод	5.0	Закрепление отсутствует
349	490050.78	3297461.78	Картометрический метод	5.0	Закрепление отсутствует
350	490034.24	3297466.07	Картометрический метод	5.0	Закрепление отсутствует
351	490021.79	3297468.95	Картометрический метод	5.0	Закрепление отсутствует
352	490019.04	3297469.58	Картометрический метод	5.0	Закрепление отсутствует
353	490016.70	3297469.58	Картометрический метод	5.0	Закрепление отсутствует
354	490013.43	3297469.00	Картометрический метод	5.0	Закрепление отсутствует
355	490011.79	3297469.11	Картометрический метод	5.0	Закрепление отсутствует
356	490009.10	3297470.28	Картометрический метод	5.0	Закрепление отсутствует
357	490004.42	3297471.33	Картометрический метод	5.0	Закрепление отсутствует
358	489988.69	3297473.08	Картометрический метод	5.0	Закрепление отсутствует
359	489962.86	3297475.89	Картометрический метод	5.0	Закрепление отсутствует
360	489946.75	3297479.04	Картометрический метод	5.0	Закрепление отсутствует
361	489924.04	3297482.65	Картометрический метод	5.0	Закрепление отсутствует
362	489908.36	3297485.34	Картометрический метод	5.0	Закрепление отсутствует
363	489898.41	3297487.79	Картометрический метод	5.0	Закрепление отсутствует
364	489883.85	3297493.38	Картометрический метод	5.0	Закрепление отсутствует
365	489861.62	3297504.60	Картометрический метод	5.0	Закрепление отсутствует
366	489860.93	3297504.95	Картометрический метод	5.0	Закрепление отсутствует
367	489859.61	3297506.28	Картометрический метод	5.0	Закрепление отсутствует
368	489859.44	3297506.80	Картометрический метод	5.0	Закрепление отсутствует
369	489859.29	3297507.28	Картометрический метод	5.0	Закрепление отсутствует
370	489859.46	3297507.81	Картометрический метод	5.0	Закрепление отсутствует
371	489860.23	3297510.21	Картометрический метод	5.0	Закрепление отсутствует

2. Сведения о характерных точках границ объекта

Обозначение характерных точек границ	Координаты, м		Метод определения координат характерной точки	Средняя квадратическая погрешность положения характерной точки (M _t), м	Описание обозначения точки на местности (при наличии)
	X	Y			
1	2	3	4	5	6
372	489861.52	3297513.83	Картометрический метод	5.0	Закрепление отсутствует
373	489860.93	3297516.40	Картометрический метод	5.0	Закрепление отсутствует
374	489859.88	3297517.80	Картометрический метод	5.0	Закрепление отсутствует
375	489858.24	3297517.92	Картометрический метод	5.0	Закрепление отсутствует
376	489855.46	3297517.45	Картометрический метод	5.0	Закрепление отсутствует
377	489852.77	3297515.58	Картометрический метод	5.0	Закрепление отсутствует
378	489849.96	3297515.70	Картометрический метод	5.0	Закрепление отсутствует
379	489848.10	3297516.75	Картометрический метод	5.0	Закрепление отсутствует
380	489847.05	3297518.04	Картометрический метод	5.0	Закрепление отсутствует
381	489846.70	3297520.38	Картометрический метод	5.0	Закрепление отсутствует
382	489845.18	3297522.71	Картометрический метод	5.0	Закрепление отсутствует
383	489838.39	3297529.49	Картометрический метод	5.0	Закрепление отсутствует
384	489826.98	3297540.21	Картометрический метод	5.0	Закрепление отсутствует
385	489818.21	3297546.75	Картометрический метод	5.0	Закрепление отсутствует
386	489810.52	3297552.35	Картометрический метод	5.0	Закрепление отсутствует
387	489805.38	3297555.27	Картометрический метод	5.0	Закрепление отсутствует
388	489803.39	3297556.91	Картометрический метод	5.0	Закрепление отсутствует
389	489802.22	3297558.78	Картометрический метод	5.0	Закрепление отсутствует
390	489800.48	3297562.17	Картометрический метод	5.0	Закрепление отсутствует
391	489796.73	3297570.23	Картометрический метод	5.0	Закрепление отсутствует
392	489789.52	3297580.36	Картометрический метод	5.0	Закрепление отсутствует
393	489785.54	3297584.69	Картометрический метод	5.0	Закрепление отсутствует
394	489778.40	3297598.01	Картометрический метод	5.0	Закрепление отсутствует
395	489773.07	3297608.62	Картометрический метод	5.0	Закрепление отсутствует
396	489764.41	3297620.66	Картометрический метод	5.0	Закрепление отсутствует

2. Сведения о характерных точках границ объекта

Обозначение характерных точек границ	Координаты, м		Метод определения координат характерной точки	Средняя квадратическая погрешность положения характерной точки (M _t), м	Описание обозначения точки на местности (при наличии)
	X	Y			
1	2	3	4	5	6
397	489758.91	3297629.77	Картометрический метод	5.0	Закрепление отсутствует
398	489757.97	3297632.23	Картометрический метод	5.0	Закрепление отсутствует
399	489758.32	3297635.15	Картометрический метод	5.0	Закрепление отсутствует
400	489759.49	3297637.49	Картометрический метод	5.0	Закрепление отсутствует
401	489759.84	3297642.05	Картометрический метод	5.0	Закрепление отсутствует
402	489759.50	3297645.74	Картометрический метод	5.0	Закрепление отсутствует
403	489758.94	3297647.81	Картометрический метод	5.0	Закрепление отсутствует
404	489758.68	3297648.79	Картометрический метод	5.0	Закрепление отсутствует
405	489757.98	3297651.35	Картометрический метод	5.0	Закрепление отсутствует
406	489756.11	3297654.39	Картометрический метод	5.0	Закрепление отсутствует
407	489754.37	3297655.44	Картометрический метод	5.0	Закрепление отсутствует
408	489751.68	3297656.38	Картометрический метод	5.0	Закрепление отсутствует
409	489750.86	3297657.08	Картометрический метод	5.0	Закрепление отсутствует
410	489750.04	3297661.29	Картометрический метод	5.0	Закрепление отсутствует
411	489750.27	3297669.00	Картометрический метод	5.0	Закрепление отсутствует
412	489752.14	3297676.36	Картометрический метод	5.0	Закрепление отсутствует
413	489756.11	3297688.28	Картометрический метод	5.0	Закрепление отсутствует
414	489759.49	3297701.11	Картометрический метод	5.0	Закрепление отсутствует
415	489759.79	3297702.23	Картометрический метод	5.0	Закрепление отсутствует
416	489760.20	3297703.75	Картометрический метод	5.0	Закрепление отсутствует
417	489761.36	3297708.01	Картометрический метод	5.0	Закрепление отсутствует
418	489763.58	3297712.68	Картометрический метод	5.0	Закрепление отсутствует
419	489765.23	3297715.49	Картометрический метод	5.0	Закрепление отсутствует
420	489766.28	3297719.11	Картометрический метод	5.0	Закрепление отсутствует
421	489767.10	3297723.55	Картометрический метод	5.0	Закрепление отсутствует

2. Сведения о характерных точках границ объекта

Обозначение характерных точек границ	Координаты, м		Метод определения координат характерной точки	Средняя квадратическая погрешность положения характерной точки (M _t), м	Описание обозначения точки на местности (при наличии)
	X	Y			
1	2	3	4	5	6
422	489769.64	3297728.65	Картометрический метод	5.0	Закрепление отсутствует
423	489771.74	3297732.28	Картометрический метод	5.0	Закрепление отсутствует
424	489773.97	3297734.62	Картометрический метод	5.0	Закрепление отсутствует
425	489776.42	3297736.02	Картометрический метод	5.0	Закрепление отсутствует
426	489778.76	3297738.24	Картометрический метод	5.0	Закрепление отсутствует
427	489780.17	3297741.04	Картометрический метод	5.0	Закрепление отсутствует
428	489782.15	3297745.95	Картометрический метод	5.0	Закрепление отсутствует
429	489784.84	3297751.45	Картометрический метод	5.0	Закрепление отсутствует
430	489788.45	3297757.83	Картометрический метод	5.0	Закрепление отсутствует
431	489791.14	3297768.00	Картометрический метод	5.0	Закрепление отсутствует
432	489791.60	3297777.35	Картометрический метод	5.0	Закрепление отсутствует
433	489790.78	3297789.62	Картометрический метод	5.0	Закрепление отсутствует
434	489790.90	3297792.54	Картометрический метод	5.0	Закрепление отсутствует
435	489791.84	3297795.11	Картометрический метод	5.0	Закрепление отсутствует
436	489792.88	3297799.27	Картометрический метод	5.0	Закрепление отсутствует
437	489792.65	3297801.84	Картометрический метод	5.0	Закрепление отсутствует
438	489790.31	3297805.34	Картометрический метод	5.0	Закрепление отсутствует
439	489789.26	3297807.45	Картометрический метод	5.0	Закрепление отсутствует
440	489789.26	3297809.20	Картометрический метод	5.0	Закрепление отсутствует
441	489789.96	3297813.64	Картометрический метод	5.0	Закрепление отсутствует
442	489792.18	3297825.45	Картометрический метод	5.0	Закрепление отсутствует
443	489793.12	3297827.67	Картометрический метод	5.0	Закрепление отсутствует
444	489796.86	3297831.99	Картометрический метод	5.0	Закрепление отсутствует
445	489801.85	3297838.51	Картометрический метод	5.0	Закрепление отсутствует
446	489803.26	3297841.08	Картометрический метод	5.0	Закрепление отсутствует

2. Сведения о характерных точках границ объекта

Обозначение характерных точек границ	Координаты, м		Метод определения координат характерной точки	Средняя квадратическая погрешность положения характерной точки (M _t), м	Описание обозначения точки на местности (при наличии)
	X	Y			
1	2	3	4	5	6
447	489804.07	3297844.24	Картометрический метод	5.0	Закрепление отсутствует
448	489805.59	3297846.34	Картометрический метод	5.0	Закрепление отсутствует
449	489807.70	3297848.56	Картометрический метод	5.0	Закрепление отсутствует
450	489809.22	3297849.26	Картометрический метод	5.0	Закрепление отсутствует
451	489812.39	3297851.13	Картометрический метод	5.0	Закрепление отсутствует
452	489817.07	3297856.27	Картометрический метод	5.0	Закрепление отсутствует
453	489822.10	3297859.78	Картометрический метод	5.0	Закрепление отсутствует
454	489824.74	3297861.63	Картометрический метод	5.0	Закрепление отсутствует
455	489827.90	3297864.43	Картометрический метод	5.0	Закрепление отсутствует
456	489830.12	3297867.24	Картометрический метод	5.0	Закрепление отсутствует
457	489833.28	3297869.11	Картометрический метод	5.0	Закрепление отсутствует
458	489837.84	3297871.79	Картометрический метод	5.0	Закрепление отсутствует
459	489840.99	3297873.90	Картометрический метод	5.0	Закрепление отсутствует
460	489844.50	3297878.57	Картометрический метод	5.0	Закрепление отсутствует
461	489845.55	3297879.35	Картометрический метод	5.0	Закрепление отсутствует
462	489847.66	3297880.91	Картометрический метод	5.0	Закрепление отсутствует
463	489847.99	3297881.06	Картометрический метод	5.0	Закрепление отсутствует
464	489851.74	3297882.78	Картометрический метод	5.0	Закрепление отсутствует
465	489858.49	3297885.91	Картометрический метод	5.0	Закрепление отсутствует
466	489866.80	3297891.41	Картометрический метод	5.0	Закрепление отсутствует
467	489874.87	3297896.76	Картометрический метод	5.0	Закрепление отсутствует
468	489876.13	3297897.60	Картометрический метод	5.0	Закрепление отсутствует
469	489877.00	3297898.25	Картометрический метод	5.0	Закрепление отсутствует
470	489881.40	3297901.57	Картометрический метод	5.0	Закрепление отсутствует
471	489887.83	3297907.88	Картометрический метод	5.0	Закрепление отсутствует

2. Сведения о характерных точках границ объекта

Обозначение характерных точек границ	Координаты, м		Метод определения координат характерной точки	Средняя квадратическая погрешность положения характерной точки (M _t), м	Описание обозначения точки на местности (при наличии)
	X	Y			
1	2	3	4	5	6
472	489891.45	3297911.97	Картометрический метод	5.0	Закрепление отсутствует
473	489894.61	3297914.78	Картометрический метод	5.0	Закрепление отсутствует
474	489903.19	3297918.50	Картометрический метод	5.0	Закрепление отсутствует
475	489905.66	3297920.60	Картометрический метод	5.0	Закрепление отсутствует
476	489909.05	3297921.77	Картометрический метод	5.0	Закрепление отсутствует
477	489911.74	3297922.12	Картометрический метод	5.0	Закрепление отсутствует
478	489914.08	3297921.07	Картометрический метод	5.0	Закрепление отсутствует
479	489915.60	3297921.07	Картометрический метод	5.0	Закрепление отсутствует
480	489918.29	3297922.59	Картометрический метод	5.0	Закрепление отсутствует
481	489921.44	3297924.58	Картометрический метод	5.0	Закрепление отсутствует
482	489928.64	3297927.48	Картометрический метод	5.0	Закрепление отсутствует
483	489933.91	3297929.12	Картометрический метод	5.0	Закрепление отсутствует
484	489937.53	3297931.34	Картометрический метод	5.0	Закрепление отсутствует
485	489941.04	3297933.91	Картометрический метод	5.0	Закрепление отсутствует
486	489943.72	3297935.32	Картометрический метод	5.0	Закрепление отсутствует
487	489948.95	3297937.88	Картометрический метод	5.0	Закрепление отсутствует
488	489953.41	3297940.57	Картометрический метод	5.0	Закрепление отсутствует
489	489956.21	3297941.04	Картометрический метод	5.0	Закрепление отсутствует
490	489959.58	3297941.61	Картометрический метод	5.0	Закрепление отсутствует
491	489963.09	3297943.37	Картометрический метод	5.0	Закрепление отсутствует
492	489965.43	3297945.12	Картометрический метод	5.0	Закрепление отсутствует
493	489967.77	3297945.94	Картометрический метод	5.0	Закрепление отсутствует
494	489978.65	3297945.82	Картометрический метод	5.0	Закрепление отсутствует
495	489986.25	3297944.89	Картометрический метод	5.0	Закрепление отсутствует
496	489992.32	3297943.13	Картометрический метод	5.0	Закрепление отсутствует

2. Сведения о характерных точках границ объекта

Обозначение характерных точек границ	Координаты, м		Метод определения координат характерной точки	Средняя квадратическая погрешность положения характерной точки (M _t), м	Описание обозначения точки на местности (при наличии)
	X	Y			
1	2	3	4	5	6
497	490001.63	3297941.51	Картометрический метод	5.0	Закрепление отсутствует
498	490015.55	3297938.59	Картометрический метод	5.0	Закрепление отсутствует
499	490021.51	3297937.30	Картометрический метод	5.0	Закрепление отсутствует
500	490023.92	3297937.19	Картометрический метод	5.0	Закрепление отсутствует
501	490028.95	3297937.89	Картометрический метод	5.0	Закрепление отсутствует
502	490033.63	3297939.64	Картометрический метод	5.0	Закрепление отсутствует
503	490038.65	3297940.69	Картометрический метод	5.0	Закрепление отсутствует
504	490045.44	3297940.93	Картометрический метод	5.0	Закрепление отсутствует
505	490056.59	3297941.39	Картометрический метод	5.0	Закрепление отсутствует
506	490074.14	3297944.31	Картометрический метод	5.0	Закрепление отсутствует
507	490088.98	3297946.65	Картометрический метод	5.0	Закрепление отсутствует
508	490095.19	3297946.53	Картометрический метод	5.0	Закрепление отсутствует
509	490096.36	3297945.48	Картометрический метод	5.0	Закрепление отсутствует
510	490096.01	3297943.84	Картометрический метод	5.0	Закрепление отсутствует
511	490094.49	3297942.79	Картометрический метод	5.0	Закрепление отсутствует
512	490094.84	3297941.97	Картометрический метод	5.0	Закрепление отсутствует
513	490097.76	3297941.16	Картометрический метод	5.0	Закрепление отсутствует
514	490098.00	3297940.45	Картометрический метод	5.0	Закрепление отсутствует
515	490096.48	3297938.70	Картометрический метод	5.0	Закрепление отсутствует
516	490092.50	3297936.01	Картометрический метод	5.0	Закрепление отсутствует
517	490092.15	3297934.96	Картометрический метод	5.0	Закрепление отсутствует
518	490092.54	3297934.28	Картометрический метод	5.0	Закрепление отсутствует
519	490096.17	3297934.04	Картометрический метод	5.0	Закрепление отсутствует
520	490105.41	3297935.09	Картометрический метод	5.0	Закрепление отсутствует
521	490112.78	3297936.85	Картометрический метод	5.0	Закрепление отсутствует

2. Сведения о характерных точках границ объекта

Обозначение характерных точек границ	Координаты, м		Метод определения координат характерной точки	Средняя квадратическая погрешность положения характерной точки (M _t), м	Описание обозначения точки на местности (при наличии)
	X	Y			
1	2	3	4	5	6
522	490117.45	3297938.72	Картометрический метод	5.0	Закрепление отсутствует
523	490121.16	3297939.76	Картометрический метод	5.0	Закрепление отсутствует
524	490129.34	3297941.51	Картометрический метод	5.0	Закрепление отсутствует
525	490132.62	3297942.80	Картометрический метод	5.0	Закрепление отсутствует
526	490135.89	3297945.02	Картометрический метод	5.0	Закрепление отсутствует
527	490139.06	3297946.89	Картометрический метод	5.0	Закрепление отсутствует
528	490143.39	3297948.41	Картометрический метод	5.0	Закрепление отсутствует
529	490151.73	3297950.84	Картометрический метод	5.0	Закрепление отсутствует
530	490156.64	3297953.30	Картометрический метод	5.0	Закрепление отсутствует
531	490167.17	3297961.71	Картометрический метод	5.0	Закрепление отсутствует
532	490174.54	3297967.09	Картометрический метод	5.0	Закрепление отсутствует
533	490180.38	3297973.98	Картометрический метод	5.0	Закрепление отсутствует
534	490183.18	3297978.07	Картометрический метод	5.0	Закрепление отсутствует
535	490184.82	3297983.80	Картометрический метод	5.0	Закрепление отсутствует
536	490186.12	3297986.61	Картометрический метод	5.0	Закрепление отсутствует
537	490192.24	3297992.16	Картометрический метод	5.0	Закрепление отсутствует
538	490200.31	3297998.82	Картометрический метод	5.0	Закрепление отсутствует
539	490213.73	3298012.72	Картометрический метод	5.0	Закрепление отсутствует
540	490226.03	3298027.34	Картометрический метод	5.0	Закрепление отсутствует
541	490229.86	3298031.88	Картометрический метод	5.0	Закрепление отсутствует
542	490235.95	3298037.38	Картометрический метод	5.0	Закрепление отсутствует
543	490249.80	3298049.01	Картометрический метод	5.0	Закрепление отсутствует
544	490258.22	3298057.54	Картометрический метод	5.0	Закрепление отсутствует
545	490265.24	3298068.06	Картометрический метод	5.0	Закрепление отсутствует
546	490273.61	3298079.93	Картометрический метод	5.0	Закрепление отсутствует

2. Сведения о характерных точках границ объекта

Обозначение характерных точек границ	Координаты, м		Метод определения координат характерной точки	Средняя квадратическая погрешность положения характерной точки (M _t), м	Описание обозначения точки на местности (при наличии)
	X	Y			
1	2	3	4	5	6
547	490276.18	3298085.43	Картометрический метод	5.0	Закрепление отсутствует
548	490277.35	3298092.56	Картометрический метод	5.0	Закрепление отсутствует
549	490277.53	3298099.66	Картометрический метод	5.0	Закрепление отсутствует
550	490277.55	3298100.74	Картометрический метод	5.0	Закрепление отсутствует
551	490277.58	3298102.02	Картометрический метод	5.0	Закрепление отсутствует
552	490280.28	3298112.31	Картометрический метод	5.0	Закрепление отсутствует
553	490281.45	3298123.65	Картометрический метод	5.0	Закрепление отсутствует
554	490282.16	3298130.19	Картометрический метод	5.0	Закрепление отсутствует
555	490281.69	3298133.23	Картометрический метод	5.0	Закрепление отсутствует
556	490280.05	3298138.25	Картометрический метод	5.0	Закрепление отсутствует
557	490279.23	3298143.40	Картометрический метод	5.0	Закрепление отсутствует
558	490278.32	3298159.78	Картометрический метод	5.0	Закрепление отсутствует
559	490277.74	3298167.02	Картометрический метод	5.0	Закрепление отсутствует
560	490276.22	3298175.09	Картометрический метод	5.0	Закрепление отсутствует
561	490271.65	3298189.00	Картометрический метод	5.0	Закрепление отсутствует
562	490269.88	3298193.09	Картометрический метод	5.0	Закрепление отсутствует
563	490257.52	3298168.62	Картометрический метод	5.0	Закрепление отсутствует
564	490252.85	3298159.39	Картометрический метод	5.0	Закрепление отсутствует
565	490247.52	3298123.92	Картометрический метод	5.0	Закрепление отсутствует
566	490243.66	3298098.16	Картометрический метод	5.0	Закрепление отсутствует
567	490230.68	3298062.09	Картометрический метод	5.0	Закрепление отсутствует
568	490204.51	3298035.48	Картометрический метод	5.0	Закрепление отсутствует
569	490203.09	3298034.04	Картометрический метод	5.0	Закрепление отсутствует
570	490185.01	3298015.68	Картометрический метод	5.0	Закрепление отсутствует
571	490142.71	3297983.35	Картометрический метод	5.0	Закрепление отсутствует

2. Сведения о характерных точках границ объекта

Обозначение характерных точек границ	Координаты, м		Метод определения координат характерной точки	Средняя квадратическая погрешность положения характерной точки (M _t), м	Описание обозначения точки на местности (при наличии)
	X	Y			
1	2	3	4	5	6
572	490108.05	3297957.70	Картометрический метод	5.0	Закрепление отсутствует
573	490059.08	3297947.97	Картометрический метод	5.0	Закрепление отсутствует
574	490020.98	3297947.42	Картометрический метод	5.0	Закрепление отсутствует
575	490012.42	3297960.97	Картометрический метод	5.0	Закрепление отсутствует
576	490076.44	3298012.02	Картометрический метод	5.0	Закрепление отсутствует
577	490130.18	3298025.86	Картометрический метод	5.0	Закрепление отсутствует
578	490154.37	3298048.50	Картометрический метод	5.0	Закрепление отсутствует
579	490183.97	3298097.99	Картометрический метод	5.0	Закрепление отсутствует
580	490188.03	3298126.04	Картометрический метод	5.0	Закрепление отсутствует
581	490178.17	3298117.11	Картометрический метод	5.0	Закрепление отсутствует
582	490111.57	3298056.69	Картометрический метод	5.0	Закрепление отсутствует
583	489978.29	3297953.09	Картометрический метод	5.0	Закрепление отсутствует
584	489967.31	3297963.47	Картометрический метод	5.0	Закрепление отсутствует
585	489969.84	3298017.27	Картометрический метод	5.0	Закрепление отсутствует
586	489988.20	3298079.30	Картометрический метод	5.0	Закрепление отсутствует
587	489997.95	3298106.03	Картометрический метод	5.0	Закрепление отсутствует
588	490028.70	3298127.40	Картометрический метод	5.0	Закрепление отсутствует
589	490087.17	3298156.95	Картометрический метод	5.0	Закрепление отсутствует
590	490100.54	3298184.17	Картометрический метод	5.0	Закрепление отсутствует
591	490129.04	3298212.47	Картометрический метод	5.0	Закрепление отсутствует
592	490143.44	3298232.99	Картометрический метод	5.0	Закрепление отсутствует
593	490127.00	3298244.92	Картометрический метод	5.0	Закрепление отсутствует
138	490095.63	3298234.63	Картометрический метод	5.0	Закрепление отсутствует
594	487566.38	3311419.94	Картометрический метод	5.0	Закрепление отсутствует
595	487528.40	3311416.15	Картометрический метод	5.0	Закрепление отсутствует

2. Сведения о характерных точках границ объекта

Обозначение характерных точек границ	Координаты, м		Метод определения координат характерной точки	Средняя квадратическая погрешность положения характерной точки (M _t), м	Описание обозначения точки на местности (при наличии)
	X	Y			
1	2	3	4	5	6
596	487520.81	3311379.43	Картометрический метод	5.0	Закрепление отсутствует
597	487498.02	3311332.60	Картометрический метод	5.0	Закрепление отсутствует
598	487513.77	3311271.90	Картометрический метод	5.0	Закрепление отсутствует
599	487498.24	3311259.74	Картометрический метод	5.0	Закрепление отсутствует
600	487480.33	3311246.95	Картометрический метод	5.0	Закрепление отсутствует
601	487448.36	3311230.87	Картометрический метод	5.0	Закрепление отсутствует
602	487406.34	3311215.16	Картометрический метод	5.0	Закрепление отсутствует
603	487369.75	3311195.76	Картометрический метод	5.0	Закрепление отсутствует
604	487344.03	3311183.20	Картометрический метод	5.0	Закрепление отсутствует
605	487321.73	3311179.53	Картометрический метод	5.0	Закрепление отсутствует
606	487307.90	3311180.22	Картометрический метод	5.0	Закрепление отсутствует
607	487292.14	3311160.36	Картометрический метод	5.0	Закрепление отсутствует
608	487264.37	3311144.28	Картометрический метод	5.0	Закрепление отсутствует
609	487250.85	3311127.83	Картометрический метод	5.0	Закрепление отсутствует
610	487241.35	3311110.29	Картометрический метод	5.0	Закрепление отсутствует
611	487208.10	3311089.82	Картометрический метод	5.0	Закрепление отсутствует
612	487168.95	3311068.44	Картометрический метод	5.0	Закрепление отсутствует
613	487119.67	3311035.74	Картометрический метод	5.0	Закрепление отсутствует
614	487098.48	3311030.26	Картометрический метод	5.0	Закрепление отсутствует
615	487083.86	3311033.92	Картометрический метод	5.0	Закрепление отсутствует
616	487061.20	3311050.36	Картометрический метод	5.0	Закрепление отсутствует
617	487056.82	3311072.65	Картометрический метод	5.0	Закрепление отсутствует
618	487060.11	3311101.52	Картометрический метод	5.0	Закрепление отсутствует
619	487039.28	3311093.84	Картометрический метод	5.0	Закрепление отсутствует
620	487024.66	3311057.67	Картометрический метод	5.0	Закрепление отсутствует

2. Сведения о характерных точках границ объекта

Обозначение характерных точек границ	Координаты, м		Метод определения координат характерной точки	Средняя квадратическая погрешность положения характерной точки (M _t), м	Описание обозначения точки на местности (при наличии)
	X	Y			
1	2	3	4	5	6
621	487014.43	3311020.76	Картометрический метод	5.0	Закрепление отсутствует
622	487003.47	3310954.62	Картометрический метод	5.0	Закрепление отсутствует
623	486999.80	3310916.25	Картометрический метод	5.0	Закрепление отсутствует
624	487003.02	3310870.31	Картометрический метод	5.0	Закрепление отсутствует
625	487005.36	3310870.42	Картометрический метод	5.0	Закрепление отсутствует
626	487008.27	3310870.26	Картометрический метод	5.0	Закрепление отсутствует
627	487013.69	3310868.08	Картометрический метод	5.0	Закрепление отсутствует
628	487017.73	3310865.25	Картометрический метод	5.0	Закрепление отсутствует
629	487022.47	3310861.84	Картометрический метод	5.0	Закрепление отсутствует
630	487030.10	3310853.51	Картометрический метод	5.0	Закрепление отсутствует
631	487032.94	3310851.62	Картометрический метод	5.0	Закрепление отсутствует
632	487039.57	3310846.31	Картометрический метод	5.0	Закрепление отсутствует
633	487046.67	3310841.29	Картометрический метод	5.0	Закрепление отсутствует
634	487052.28	3310839.30	Картометрический метод	5.0	Закрепление отсутствует
635	487056.35	3310838.54	Картометрический метод	5.0	Закрепление отсутствует
636	487057.81	3310838.63	Картометрический метод	5.0	Закрепление отсутствует
637	487060.85	3310838.81	Картометрический метод	5.0	Закрепление отсутствует
638	487067.01	3310839.86	Картометрический метод	5.0	Закрепление отсутствует
639	487071.37	3310841.37	Картометрический метод	5.0	Закрепление отсутствует
640	487074.50	3310843.56	Картометрический метод	5.0	Закрепление отсутствует
641	487084.23	3310847.53	Картометрический метод	5.0	Закрепление отсутствует
642	487084.78	3310847.65	Картометрический метод	5.0	Закрепление отсутствует
643	487090.47	3310848.86	Картометрический метод	5.0	Закрепление отсутствует
644	487099.11	3310849.24	Картометрический метод	5.0	Закрепление отсутствует
645	487107.27	3310849.05	Картометрический метод	5.0	Закрепление отсутствует

2. Сведения о характерных точках границ объекта

Обозначение характерных точек границ	Координаты, м		Метод определения координат характерной точки	Средняя квадратическая погрешность положения характерной точки (M _t), м	Описание обозначения точки на местности (при наличии)
	X	Y			
1	2	3	4	5	6
646	487111.08	3310848.94	Картометрический метод	5.0	Закрепление отсутствует
647	487112.08	3310848.63	Картометрический метод	5.0	Закрепление отсутствует
648	487115.36	3310847.76	Картометрический метод	5.0	Закрепление отсутствует
649	487120.51	3310846.12	Картометрический метод	5.0	Закрепление отсутствует
650	487128.48	3310844.71	Картометрический метод	5.0	Закрепление отсутствует
651	487131.14	3310844.95	Картометрический метод	5.0	Закрепление отсутствует
652	487134.10	3310845.65	Картометрический метод	5.0	Закрепление отсутствует
653	487136.13	3310845.65	Картометрический метод	5.0	Закрепление отсутствует
654	487138.24	3310844.87	Картометрический метод	5.0	Закрепление отсутствует
655	487139.61	3310844.26	Картометрический метод	5.0	Закрепление отсутствует
656	487140.35	3310843.93	Картометрический метод	5.0	Закрепление отсутствует
657	487141.83	3310844.09	Картометрический метод	5.0	Закрепление отсутствует
658	487144.50	3310845.34	Картометрический метод	5.0	Закрепление отсутствует
659	487151.25	3310849.24	Картометрический метод	5.0	Закрепление отсутствует
660	487154.45	3310852.13	Картометрический метод	5.0	Закрепление отсутствует
661	487158.82	3310854.40	Картометрический метод	5.0	Закрепление отсутствует
662	487162.57	3310856.19	Картометрический метод	5.0	Закрепление отсутствует
663	487168.20	3310858.69	Картометрический метод	5.0	Закрепление отсутствует
664	487172.18	3310860.56	Картометрический метод	5.0	Закрепление отсутствует
665	487182.43	3310865.86	Картометрический метод	5.0	Закрепление отсутствует
666	487191.34	3310870.00	Картометрический метод	5.0	Закрепление отсутствует
667	487195.17	3310872.34	Картометрический метод	5.0	Закрепление отсутствует
668	487199.86	3310873.51	Картометрический метод	5.0	Закрепление отсутствует
669	487205.09	3310875.62	Картометрический метод	5.0	Закрепление отсутствует
670	487212.29	3310880.51	Картометрический метод	5.0	Закрепление отсутствует

2. Сведения о характерных точках границ объекта

Обозначение характерных точек границ	Координаты, м		Метод определения координат характерной точки	Средняя квадратическая погрешность положения характерной точки (M _t), м	Описание обозначения точки на местности (при наличии)
	X	Y			
1	2	3	4	5	6
671	487216.43	3310883.56	Картометрический метод	5.0	Закрепление отсутствует
672	487220.57	3310888.40	Картометрический метод	5.0	Закрепление отсутствует
673	487224.71	3310892.77	Картометрический метод	5.0	Закрепление отсутствует
674	487230.56	3310899.40	Картометрический метод	5.0	Закрепление отсутствует
675	487236.30	3310906.25	Картометрический метод	5.0	Закрепление отсутствует
676	487239.36	3310909.76	Картометрический метод	5.0	Закрепление отсутствует
677	487243.66	3310914.84	Картометрический метод	5.0	Закрепление отсутствует
678	487247.87	3310920.38	Картометрический метод	5.0	Закрепление отсутствует
679	487251.00	3310925.38	Картометрический метод	5.0	Закрепление отсутствует
680	487254.59	3310930.53	Картометрический метод	5.0	Закрепление отсутствует
681	487257.22	3310934.95	Картометрический метод	5.0	Закрепление отсутствует
682	487261.91	3310943.15	Картометрический метод	5.0	Закрепление отсутствует
683	487264.09	3310947.99	Картометрический метод	5.0	Закрепление отсутствует
684	487265.45	3310951.24	Картометрический метод	5.0	Закрепление отсутствует
685	487266.65	3310954.14	Картометрический метод	5.0	Закрепление отсутствует
686	487268.61	3310959.76	Картометрический метод	5.0	Закрепление отсутствует
687	487271.42	3310965.14	Картометрический метод	5.0	Закрепление отсутствует
688	487274.85	3310972.01	Картометрический метод	5.0	Закрепление отсутствует
689	487281.77	3310984.40	Картометрический метод	5.0	Закрепление отсутствует
690	487286.94	3310992.99	Картометрический метод	5.0	Закрепление отсутствует
691	487291.62	3310999.54	Картометрический метод	5.0	Закрепление отсутствует
692	487295.45	3311004.62	Картометрический метод	5.0	Закрепление отсутствует
693	487298.42	3311009.22	Картометрический метод	5.0	Закрепление отсутствует
694	487303.21	3311015.52	Картометрический метод	5.0	Закрепление отсутствует
695	487307.43	3311020.51	Картометрический метод	5.0	Закрепление отсутствует

2. Сведения о характерных точках границ объекта

Обозначение характерных точек границ	Координаты, м		Метод определения координат характерной точки	Средняя квадратическая погрешность положения характерной точки (M _t), м	Описание обозначения точки на местности (при наличии)
	X	Y			
1	2	3	4	5	6
696	487313.21	3311025.51	Картометрический метод	5.0	Закрепление отсутствует
697	487320.01	3311031.29	Картометрический метод	5.0	Закрепление отсутствует
698	487327.11	3311034.72	Картометрический метод	5.0	Закрепление отсутствует
699	487328.75	3311036.05	Картометрический метод	5.0	Закрепление отсутствует
700	487329.61	3311036.75	Картометрический метод	5.0	Закрепление отсутствует
701	487333.26	3311040.02	Картометрический метод	5.0	Закрепление отсутствует
702	487337.40	3311043.14	Картометрический метод	5.0	Закрепление отсутствует
703	487343.10	3311046.58	Картометрический метод	5.0	Закрепление отсутствует
704	487346.77	3311048.37	Картометрический метод	5.0	Закрепление отсутствует
705	487348.88	3311048.68	Картометрический метод	5.0	Закрепление отсутствует
706	487351.69	3311050.40	Картометрический метод	5.0	Закрепление отсутствует
707	487358.91	3311054.14	Картометрический метод	5.0	Закрепление отсутствует
708	487367.43	3311058.12	Картометрический метод	5.0	Закрепление отсутствует
709	487374.60	3311062.49	Картометрический метод	5.0	Закрепление отсутствует
710	487381.57	3311066.70	Картометрический метод	5.0	Закрепление отсутствует
711	487389.47	3311071.67	Картометрический метод	5.0	Закрепление отсутствует
712	487395.33	3311075.42	Картометрический метод	5.0	Закрепление отсутствует
713	487399.55	3311076.44	Картометрический метод	5.0	Закрепление отсутствует
714	487404.31	3311076.28	Картометрический метод	5.0	Закрепление отсутствует
715	487413.46	3311078.47	Картометрический метод	5.0	Закрепление отсутствует
716	487422.22	3311081.03	Картометрический метод	5.0	Закрепление отсутствует
717	487431.29	3311084.07	Картометрический метод	5.0	Закрепление отсутствует
718	487438.63	3311085.95	Картометрический метод	5.0	Закрепление отсутствует
719	487446.17	3311089.21	Картометрический метод	5.0	Закрепление отсутствует
720	487450.23	3311091.79	Картометрический метод	5.0	Закрепление отсутствует

2. Сведения о характерных точках границ объекта

Обозначение характерных точек границ	Координаты, м		Метод определения координат характерной точки	Средняя квадратическая погрешность положения характерной точки (M _t), м	Описание обозначения точки на местности (при наличии)
	X	Y			
1	2	3	4	5	6
721	487454.45	3311095.46	Картометрический метод	5.0	Закрепление отсутствует
722	487459.68	3311099.60	Картометрический метод	5.0	Закрепление отсутствует
723	487465.77	3311104.44	Картометрический метод	5.0	Закрепление отсутствует
724	487469.34	3311108.48	Картометрический метод	5.0	Закрепление отсутствует
725	487472.86	3311113.64	Картометрический метод	5.0	Закрепление отсутствует
726	487477.01	3311120.66	Картометрический метод	5.0	Закрепление отсутствует
727	487480.13	3311128.70	Картометрический метод	5.0	Закрепление отсутствует
728	487484.32	3311140.93	Картометрический метод	5.0	Закрепление отсутствует
729	487487.29	3311152.09	Картометрический метод	5.0	Закрепление отсутствует
730	487490.30	3311158.08	Картометрический метод	5.0	Закрепление отсутствует
731	487493.20	3311162.21	Картометрический метод	5.0	Закрепление отсутствует
732	487496.40	3311170.25	Картометрический метод	5.0	Закрепление отсутствует
733	487499.45	3311178.14	Картометрический метод	5.0	Закрепление отсутствует
734	487504.72	3311188.65	Картометрический метод	5.0	Закрепление отсутствует
735	487508.24	3311193.57	Картометрический метод	5.0	Закрепление отсутствует
736	487510.57	3311196.93	Картометрический метод	5.0	Закрепление отсутствует
737	487511.43	3311201.61	Картометрический метод	5.0	Закрепление отсутствует
738	487511.82	3311206.45	Картометрический метод	5.0	Закрепление отсутствует
739	487512.68	3311210.59	Картометрический метод	5.0	Закрепление отсутствует
740	487514.64	3311213.79	Картометрический метод	5.0	Закрепление отсутствует
741	487517.43	3311219.39	Картометрический метод	5.0	Закрепление отсутствует
742	487521.27	3311222.43	Картометрический метод	5.0	Закрепление отсутствует
743	487526.58	3311224.85	Картометрический метод	5.0	Закрепление отсутствует
744	487533.38	3311228.84	Картометрический метод	5.0	Закрепление отсутствует
745	487539.01	3311230.40	Картометрический метод	5.0	Закрепление отсутствует

2. Сведения о характерных точках границ объекта

Обозначение характерных точек границ	Координаты, м		Метод определения координат характерной точки	Средняя квадратическая погрешность положения характерной точки (M _t), м	Описание обозначения точки на местности (при наличии)
	X	Y			
1	2	3	4	5	6
746	487542.49	3311232.02	Картометрический метод	5.0	Закрепление отсутствует
747	487546.09	3311234.91	Картометрический метод	5.0	Закрепление отсутствует
748	487549.37	3311239.83	Картометрический метод	5.0	Закрепление отсутствует
749	487552.26	3311243.34	Картометрический метод	5.0	Закрепление отсутствует
750	487558.81	3311248.57	Картометрический метод	5.0	Закрепление отсутствует
751	487564.40	3311253.55	Картометрический метод	5.0	Закрепление отсутствует
752	487569.41	3311259.57	Картометрический метод	5.0	Закрепление отсутствует
753	487572.15	3311265.26	Картометрический метод	5.0	Закрепление отсутствует
754	487573.36	3311270.78	Картометрический метод	5.0	Закрепление отсутствует
755	487574.92	3311275.30	Картометрический метод	5.0	Закрепление отсутствует
756	487576.01	3311278.58	Картометрический метод	5.0	Закрепление отсутствует
757	487578.27	3311283.40	Картометрический метод	5.0	Закрепление отсутствует
758	487579.45	3311285.92	Картометрический метод	5.0	Закрепление отсутствует
759	487584.22	3311291.39	Картометрический метод	5.0	Закрепление отсутствует
760	487587.26	3311294.67	Картометрический метод	5.0	Закрепление отсутствует
761	487587.58	3311296.23	Картометрический метод	5.0	Закрепление отсутствует
762	487586.56	3311296.54	Картометрический метод	5.0	Закрепление отсутствует
763	487585.00	3311296.62	Картометрический метод	5.0	Закрепление отсутствует
764	487583.83	3311297.40	Картометрический метод	5.0	Закрепление отсутствует
765	487583.83	3311298.88	Картометрический метод	5.0	Закрепление отсутствует
766	487586.64	3311301.85	Картометрический метод	5.0	Закрепление отсутствует
767	487589.30	3311304.19	Картометрический метод	5.0	Закрепление отсутствует
768	487591.62	3311307.59	Картометрический метод	5.0	Закрепление отсутствует
769	487593.26	3311312.20	Картометрический метод	5.0	Закрепление отсутствует
770	487593.89	3311317.90	Картометрический метод	5.0	Закрепление отсутствует

2. Сведения о характерных точках границ объекта

Обозначение характерных точек границ	Координаты, м		Метод определения координат характерной точки	Средняя квадратическая погрешность положения характерной точки (M _t), м	Описание обозначения точки на местности (при наличии)
	X	Y			
1	2	3	4	5	6
771	487595.92	3311323.75	Картометрический метод	5.0	Закрепление отсутствует
772	487596.07	3311333.20	Картометрический метод	5.0	Закрепление отсутствует
773	487593.44	3311346.01	Картометрический метод	5.0	Закрепление отсутствует
774	487594.31	3311353.56	Картометрический метод	5.0	Закрепление отсутствует
775	487598.01	3311361.47	Картометрический метод	5.0	Закрепление отсутствует
776	487602.04	3311373.41	Картометрический метод	5.0	Закрепление отсутствует
777	487606.26	3311383.43	Картометрический метод	5.0	Закрепление отсутствует
778	487608.68	3311397.25	Картометрический метод	5.0	Закрепление отсутствует
779	487615.37	3311403.75	Картометрический метод	5.0	Закрепление отсутствует
780	487620.82	3311412.18	Картометрический метод	5.0	Закрепление отсутствует
781	487622.50	3311420.59	Картометрический метод	5.0	Закрепление отсутствует
782	487622.85	3311421.32	Картометрический метод	5.0	Закрепление отсутствует
783	487623.75	3311423.19	Картометрический метод	5.0	Закрепление отсутствует
784	487595.44	3311435.50	Картометрический метод	5.0	Закрепление отсутствует
594	487566.38	3311419.94	Картометрический метод	5.0	Закрепление отсутствует
785	487081.67	3310361.19	Картометрический метод	5.0	Закрепление отсутствует
786	487083.86	3310395.91	Картометрический метод	5.0	Закрепление отсутствует
787	487088.97	3310420.39	Картометрический метод	5.0	Закрепление отсутствует
788	487100.67	3310434.27	Картометрический метод	5.0	Закрепление отсутствует
789	487112.77	3310443.01	Картометрический метод	5.0	Закрепление отсутствует
790	487114.92	3310463.51	Картометрический метод	5.0	Закрепление отсутствует
791	487132.46	3310481.78	Картометрический метод	5.0	Закрепление отсутствует
792	487166.44	3310487.26	Картометрический метод	5.0	Закрепление отсутствует
793	487200.53	3310482.14	Картометрический метод	5.0	Закрепление отсутствует
794	487226.74	3310473.37	Картометрический метод	5.0	Закрепление отсутствует

2. Сведения о характерных точках границ объекта

Обозначение характерных точек границ	Координаты, м		Метод определения координат характерной точки	Средняя квадратическая погрешность положения характерной точки (M _t), м	Описание обозначения точки на местности (при наличии)
	X	Y			
1	2	3	4	5	6
795	487253.79	3310460.38	Картометрический метод	5.0	Закрепление отсутствует
796	487253.79	3310476.36	Картометрический метод	5.0	Закрепление отсутствует
797	487256.33	3310489.09	Картометрический метод	5.0	Закрепление отсутствует
798	487236.18	3310511.78	Картометрический метод	5.0	Закрепление отсутствует
799	487212.85	3310534.03	Картометрический метод	5.0	Закрепление отсутствует
800	487212.11	3310545.36	Картометрический метод	5.0	Закрепление отсутствует
801	487220.52	3310551.94	Картометрический метод	5.0	Закрепление отсутствует
802	487227.82	3310560.71	Картометрический метод	5.0	Закрепление отсутствует
803	487230.01	3310572.41	Картометрический метод	5.0	Закрепление отсутствует
804	487227.10	3310580.44	Картометрический метод	5.0	Закрепление отсутствует
805	487214.81	3310586.53	Картометрический метод	5.0	Закрепление отсутствует
806	487199.33	3310593.23	Картометрический метод	5.0	Закрепление отсутствует
807	487208.10	3310612.59	Картометрический метод	5.0	Закрепление отсутствует
808	487209.74	3310625.00	Картометрический метод	5.0	Закрепление отсутствует
809	487190.88	3310654.63	Картометрический метод	5.0	Закрепление отсутствует
810	487186.82	3310660.89	Картометрический метод	5.0	Закрепление отсутствует
811	487139.46	3310645.42	Картометрический метод	5.0	Закрепление отсутствует
812	487113.52	3310613.42	Картометрический метод	5.0	Закрепление отсутствует
813	487087.46	3310582.20	Картометрический метод	5.0	Закрепление отсутствует
814	487046.44	3310524.01	Картометрический метод	5.0	Закрепление отсутствует
815	487021.57	3310492.53	Картометрический метод	5.0	Закрепление отсутствует
816	486997.02	3310458.93	Картометрический метод	5.0	Закрепление отсутствует
817	486975.45	3310424.15	Картометрический метод	5.0	Закрепление отсутствует
818	486983.52	3310424.28	Картометрический метод	5.0	Закрепление отсутствует
819	486991.85	3310423.88	Картометрический метод	5.0	Закрепление отсутствует

2. Сведения о характерных точках границ объекта

Обозначение характерных точек границ	Координаты, м		Метод определения координат характерной точки	Средняя квадратическая погрешность положения характерной точки (M _t), м	Описание обозначения точки на местности (при наличии)
	X	Y			
1	2	3	4	5	6
820	487002.13	3310417.26	Картометрический метод	5.0	Закрепление отсутствует
821	487011.84	3310409.06	Картометрический метод	5.0	Закрепление отсутствует
822	487016.50	3310401.45	Картометрический метод	5.0	Закрепление отсутствует
823	487020.74	3310388.92	Картометрический метод	5.0	Закрепление отсутствует
785	487081.67	3310361.19	Картометрический метод	5.0	Закрепление отсутствует
824	483539.09	3298837.38	Картометрический метод	5.0	Закрепление отсутствует
825	483539.77	3298834.25	Картометрический метод	5.0	Закрепление отсутствует
826	483566.22	3298790.81	Картометрический метод	5.0	Закрепление отсутствует
827	483551.57	3298717.58	Картометрический метод	5.0	Закрепление отсутствует
828	483550.22	3298657.22	Картометрический метод	5.0	Закрепление отсутствует
829	483527.05	3298652.22	Картометрический метод	5.0	Закрепление отсутствует
830	483518.05	3298650.34	Картометрический метод	5.0	Закрепление отсутствует
831	483507.70	3298648.20	Картометрический метод	5.0	Закрепление отсутствует
832	483530.02	3298590.09	Картометрический метод	5.0	Закрепление отсутствует
833	483532.10	3298560.97	Картометрический метод	5.0	Закрепление отсутствует
834	483561.93	3298568.34	Картометрический метод	5.0	Закрепление отсутствует
835	483585.70	3298556.11	Картометрический метод	5.0	Закрепление отсутствует
836	483593.62	3298562.49	Картометрический метод	5.0	Закрепление отсутствует
837	483625.07	3298577.12	Картометрический метод	5.0	Закрепление отсутствует
838	483651.39	3298585.24	Картометрический метод	5.0	Закрепление отсутствует
839	483666.80	3298596.32	Картометрический метод	5.0	Закрепление отсутствует
840	483676.21	3298616.62	Картометрический метод	5.0	Закрепление отсутствует
841	483678.15	3298647.73	Картометрический метод	5.0	Закрепление отсутствует
842	483665.42	3298684.28	Картометрический метод	5.0	Закрепление отсутствует
843	483668.65	3298700.15	Картометрический метод	5.0	Закрепление отсутствует

2. Сведения о характерных точках границ объекта

Обозначение характерных точек границ	Координаты, м		Метод определения координат характерной точки	Средняя квадратическая погрешность положения характерной точки (M _t), м	Описание обозначения точки на местности (при наличии)
	X	Y			
1	2	3	4	5	6
844	483679.99	3298716.40	Картометрический метод	5.0	Закрепление отсутствует
845	483679.99	3298741.87	Картометрический метод	5.0	Закрепление отсутствует
846	483601.03	3298818.40	Картометрический метод	5.0	Закрепление отсутствует
847	483563.38	3298830.83	Картометрический метод	5.0	Закрепление отсутствует
848	483542.53	3298836.48	Картометрический метод	5.0	Закрепление отсутствует
824	483539.09	3298837.38	Картометрический метод	5.0	Закрепление отсутствует
849	483446.29	3298184.06	Картометрический метод	5.0	Закрепление отсутствует
850	483478.68	3298191.03	Картометрический метод	5.0	Закрепление отсутствует
851	483497.32	3298194.42	Картометрический метод	5.0	Закрепление отсутствует
852	483510.88	3298197.43	Картометрический метод	5.0	Закрепление отсутствует
853	483521.98	3298201.38	Картометрический метод	5.0	Закрепление отсутствует
854	483544.58	3298199.50	Картометрический метод	5.0	Закрепление отсутствует
855	483561.14	3298200.44	Картометрический метод	5.0	Закрепление отсутствует
856	483590.51	3298203.26	Картометрический метод	5.0	Закрепление отсутствует
857	483611.41	3298209.67	Картометрический метод	5.0	Закрепление отсутствует
858	483633.24	3298216.82	Картометрический метод	5.0	Закрепление отсутствует
859	483645.90	3298222.08	Картометрический метод	5.0	Закрепление отсутствует
860	483620.67	3298240.00	Картометрический метод	5.0	Закрепление отсутствует
861	483573.57	3298256.39	Картометрический метод	5.0	Закрепление отсутствует
862	483485.31	3298264.08	Картометрический метод	5.0	Закрепление отсутствует
863	483485.79	3298390.03	Картометрический метод	5.0	Закрепление отсутствует
864	483487.76	3298412.76	Картометрический метод	5.0	Закрепление отсутствует
865	483477.96	3298412.65	Картометрический метод	5.0	Закрепление отсутствует
866	483401.89	3298413.32	Картометрический метод	5.0	Закрепление отсутствует
867	483400.62	3298406.78	Картометрический метод	5.0	Закрепление отсутствует

2. Сведения о характерных точках границ объекта

Обозначение характерных точек границ	Координаты, м		Метод определения координат характерной точки	Средняя квадратическая погрешность положения характерной точки (M _t), м	Описание обозначения точки на местности (при наличии)
	X	Y			
1	2	3	4	5	6
868	483398.49	3298403.05	Картометрический метод	5.0	Закрепление отсутствует
869	483389.22	3298400.09	Картометрический метод	5.0	Закрепление отсутствует
870	483403.36	3298359.82	Картометрический метод	5.0	Закрепление отсутствует
871	483426.96	3298368.42	Картометрический метод	5.0	Закрепление отсутствует
872	483441.85	3298347.25	Картометрический метод	5.0	Закрепление отсутствует
873	483444.00	3298291.11	Картометрический метод	5.0	Закрепление отсутствует
874	483444.39	3298285.95	Картометрический метод	5.0	Закрепление отсутствует
875	483400.56	3298282.03	Картометрический метод	5.0	Закрепление отсутствует
876	483381.59	3298279.69	Картометрический метод	5.0	Закрепление отсутствует
877	483399.69	3298269.82	Картометрический метод	5.0	Закрепление отсутствует
878	483418.28	3298258.35	Картометрический метод	5.0	Закрепление отсутствует
879	483428.74	3298247.13	Картометрический метод	5.0	Закрепление отсутствует
880	483434.40	3298233.08	Картометрический метод	5.0	Закрепление отсутствует
881	483437.85	3298216.06	Картометрический метод	5.0	Закрепление отсутствует
882	483442.28	3298192.15	Картометрический метод	5.0	Закрепление отсутствует
849	483446.29	3298184.06	Картометрический метод	5.0	Закрепление отсутствует
883	483074.98	3298271.66	Картометрический метод	5.0	Закрепление отсутствует
884	483116.57	3298272.54	Картометрический метод	5.0	Закрепление отсутствует
885	483125.95	3298280.53	Картометрический метод	5.0	Закрепление отсутствует
886	483127.75	3298283.72	Картометрический метод	5.0	Закрепление отсутствует
887	483128.76	3298286.71	Картометрический метод	5.0	Закрепление отсутствует
888	483128.56	3298289.90	Картометрический метод	5.0	Закрепление отсутствует
889	483123.96	3298301.28	Картометрический метод	5.0	Закрепление отсутствует
890	483128.35	3298301.08	Картометрический метод	5.0	Закрепление отсутствует
891	483176.86	3298307.06	Картометрический метод	5.0	Закрепление отсутствует

2. Сведения о характерных точках границ объекта

Обозначение характерных точек границ	Координаты, м		Метод определения координат характерной точки	Средняя квадратическая погрешность положения характерной точки (M _t), м	Описание обозначения точки на местности (при наличии)
	X	Y			
1	2	3	4	5	6
892	483188.12	3298308.65	Картометрический метод	5.0	Закрепление отсутствует
893	483179.65	3298334.92	Картометрический метод	5.0	Закрепление отсутствует
894	483180.75	3298355.83	Картометрический метод	5.0	Закрепление отсутствует
895	483246.55	3298360.48	Картометрический метод	5.0	Закрепление отсутствует
896	483252.22	3298360.39	Картометрический метод	5.0	Закрепление отсутствует
897	483248.53	3298376.17	Картометрический метод	5.0	Закрепление отсутствует
898	483249.89	3298386.77	Картометрический метод	5.0	Закрепление отсутствует
899	483244.36	3298387.10	Картометрический метод	5.0	Закрепление отсутствует
900	483209.02	3298393.39	Картометрический метод	5.0	Закрепление отсутствует
901	483170.16	3298380.87	Картометрический метод	5.0	Закрепление отсутствует
902	483154.20	3298378.27	Картометрический метод	5.0	Закрепление отсутствует
903	483117.72	3298362.59	Картометрический метод	5.0	Закрепление отсутствует
904	483101.88	3298325.84	Картометрический метод	5.0	Закрепление отсутствует
905	483050.68	3298331.96	Картометрический метод	5.0	Закрепление отсутствует
906	483060.70	3298305.25	Картометрический метод	5.0	Закрепление отсутствует
907	483061.22	3298292.25	Картометрический метод	5.0	Закрепление отсутствует
883	483074.98	3298271.66	Картометрический метод	5.0	Закрепление отсутствует
908	483138.14	3298618.22	Картометрический метод	5.0	Закрепление отсутствует
909	483132.41	3298636.52	Картометрический метод	5.0	Закрепление отсутствует
910	483163.17	3298676.54	Картометрический метод	5.0	Закрепление отсутствует
911	483129.43	3298717.71	Картометрический метод	5.0	Закрепление отсутствует
912	483125.86	3298754.94	Картометрический метод	5.0	Закрепление отсутствует
913	483120.84	3298765.50	Картометрический метод	5.0	Закрепление отсутствует
914	483102.79	3298755.78	Картометрический метод	5.0	Закрепление отсутствует
915	483048.53	3298955.96	Картометрический метод	5.0	Закрепление отсутствует

2. Сведения о характерных точках границ объекта

Обозначение характерных точек границ	Координаты, м		Метод определения координат характерной точки	Средняя квадратическая погрешность положения характерной точки (M _t), м	Описание обозначения точки на местности (при наличии)
	X	Y			
1	2	3	4	5	6
916	483047.76	3298961.18	Картометрический метод	5.0	Закрепление отсутствует
917	482982.63	3298976.01	Картометрический метод	5.0	Закрепление отсутствует
918	482969.81	3298911.18	Картометрический метод	5.0	Закрепление отсутствует
919	482960.70	3298899.23	Картометрический метод	5.0	Закрепление отсутствует
920	482960.93	3298887.13	Картометрический метод	5.0	Закрепление отсутствует
921	482964.35	3298828.75	Картометрический метод	5.0	Закрепление отсутствует
922	482964.37	3298816.35	Картометрический метод	5.0	Закрепление отсутствует
923	482970.38	3298746.87	Картометрический метод	5.0	Закрепление отсутствует
924	482980.65	3298754.16	Картометрический метод	5.0	Закрепление отсутствует
925	482990.44	3298756.04	Картометрический метод	5.0	Закрепление отсутствует
926	483001.92	3298747.38	Картометрический метод	5.0	Закрепление отсутствует
927	483000.42	3298740.79	Картометрический метод	5.0	Закрепление отсутствует
928	483006.98	3298727.01	Картометрический метод	5.0	Закрепление отсутствует
929	483013.58	3298711.20	Картометрический метод	5.0	Закрепление отсутствует
930	483016.56	3298686.27	Картометрический метод	5.0	Закрепление отсутствует
931	483026.23	3298668.56	Картометрический метод	5.0	Закрепление отсутствует
932	483047.69	3298654.22	Картометрический метод	5.0	Закрепление отсутствует
933	483048.37	3298637.23	Картометрический метод	5.0	Закрепление отсутствует
934	483054.22	3298615.39	Картометрический метод	5.0	Закрепление отсутствует
935	483060.58	3298605.58	Картометрический метод	5.0	Закрепление отсутствует
936	483065.61	3298603.74	Картометрический метод	5.0	Закрепление отсутствует
908	483138.14	3298618.22	Картометрический метод	5.0	Закрепление отсутствует
937	483270.11	3298637.27	Картометрический метод	5.0	Закрепление отсутствует
938	483286.41	3298612.01	Картометрический метод	5.0	Закрепление отсутствует
939	483285.47	3298600.15	Картометрический метод	5.0	Закрепление отсутствует

2. Сведения о характерных точках границ объекта

Обозначение характерных точек границ	Координаты, м		Метод определения координат характерной точки	Средняя квадратическая погрешность положения характерной точки (M _t), м	Описание обозначения точки на местности (при наличии)
	X	Y			
1	2	3	4	5	6
940	483261.07	3298589.93	Картометрический метод	5.0	Закрепление отсутствует
941	483245.38	3298584.43	Картометрический метод	5.0	Закрепление отсутствует
942	483232.59	3298581.02	Картометрический метод	5.0	Закрепление отсутствует
943	483228.07	3298569.86	Картометрический метод	5.0	Закрепление отсутствует
944	483231.15	3298533.88	Картометрический метод	5.0	Закрепление отсутствует
945	483227.95	3298506.58	Картометрический метод	5.0	Закрепление отсутствует
946	483221.36	3298489.63	Картометрический метод	5.0	Закрепление отсутствует
947	483210.05	3298479.65	Картометрический метод	5.0	Закрепление отсутствует
948	483228.39	3298477.65	Картометрический метод	5.0	Закрепление отсутствует
949	483241.75	3298535.77	Картометрический метод	5.0	Закрепление отсутствует
950	483240.74	3298542.32	Картометрический метод	5.0	Закрепление отсутствует
951	483245.39	3298576.12	Картометрический метод	5.0	Закрепление отсутствует
952	483294.50	3298571.82	Картометрический метод	5.0	Закрепление отсутствует
953	483304.27	3298628.36	Картометрический метод	5.0	Закрепление отсутствует
954	483301.69	3298646.60	Картометрический метод	5.0	Закрепление отсутствует
955	483296.61	3298645.11	Картометрический метод	5.0	Закрепление отсутствует
937	483270.11	3298637.27	Картометрический метод	5.0	Закрепление отсутствует
956	482807.52	3298453.01	Картометрический метод	5.0	Закрепление отсутствует
957	482836.50	3298468.62	Картометрический метод	5.0	Закрепление отсутствует
958	482825.16	3298486.69	Картометрический метод	5.0	Закрепление отсутствует
959	482821.62	3298575.32	Картометрический метод	5.0	Закрепление отсутствует
960	482809.96	3298583.39	Картометрический метод	5.0	Закрепление отсутствует
961	482818.24	3298595.89	Картометрический метод	5.0	Закрепление отсутствует
962	482817.58	3298597.41	Картометрический метод	5.0	Закрепление отсутствует
963	482807.42	3298600.90	Картометрический метод	5.0	Закрепление отсутствует

2. Сведения о характерных точках границ объекта

Обозначение характерных точек границ	Координаты, м		Метод определения координат характерной точки	Средняя квадратическая погрешность положения характерной точки (M _t), м	Описание обозначения точки на местности (при наличии)
	X	Y			
1	2	3	4	5	6
964	482796.58	3298576.75	Картометрический метод	5.0	Закрепление отсутствует
965	482792.51	3298560.48	Картометрический метод	5.0	Закрепление отсутствует
966	482789.68	3298548.77	Картометрический метод	5.0	Закрепление отсутствует
967	482800.14	3298504.27	Картометрический метод	5.0	Закрепление отсутствует
956	482807.52	3298453.01	Картометрический метод	5.0	Закрепление отсутствует
968	482466.84	3298504.70	Картометрический метод	5.0	Закрепление отсутствует
969	482467.48	3298537.58	Картометрический метод	5.0	Закрепление отсутствует
970	482457.82	3298568.28	Картометрический метод	5.0	Закрепление отсутствует
971	482466.44	3298602.31	Картометрический метод	5.0	Закрепление отсутствует
972	482459.65	3298618.74	Картометрический метод	5.0	Закрепление отсутствует
973	482443.91	3298692.98	Картометрический метод	5.0	Закрепление отсутствует
974	482441.27	3298751.53	Картометрический метод	5.0	Закрепление отсутствует
975	482440.00	3298757.49	Картометрический метод	5.0	Закрепление отсутствует
976	482411.19	3298746.42	Картометрический метод	5.0	Закрепление отсутствует
977	482413.10	3298741.62	Картометрический метод	5.0	Закрепление отсутствует
978	482441.84	3298674.02	Картометрический метод	5.0	Закрепление отсутствует
979	482449.77	3298636.39	Картометрический метод	5.0	Закрепление отсутствует
980	482436.26	3298629.19	Картометрический метод	5.0	Закрепление отсутствует
981	482414.62	3298630.84	Картометрический метод	5.0	Закрепление отсутствует
982	482410.66	3298629.69	Картометрический метод	5.0	Закрепление отсутствует
983	482373.12	3298621.75	Картометрический метод	5.0	Закрепление отсутствует
984	482331.43	3298601.75	Картометрический метод	5.0	Закрепление отсутствует
985	482325.60	3298597.61	Картометрический метод	5.0	Закрепление отсутствует
986	482325.78	3298589.13	Картометрический метод	5.0	Закрепление отсутствует
987	482330.79	3298579.36	Картометрический метод	5.0	Закрепление отсутствует

2. Сведения о характерных точках границ объекта

Обозначение характерных точек границ	Координаты, м		Метод определения координат характерной точки	Средняя квадратическая погрешность положения характерной точки (M _t), м	Описание обозначения точки на местности (при наличии)
	X	Y			
1	2	3	4	5	6
988	482350.07	3298574.26	Картометрический метод	5.0	Закрепление отсутствует
989	482361.74	3298568.05	Картометрический метод	5.0	Закрепление отсутствует
990	482368.70	3298555.24	Картометрический метод	5.0	Закрепление отсутствует
991	482374.74	3298532.28	Картометрический метод	5.0	Закрепление отсутствует
992	482377.37	3298512.88	Картометрический метод	5.0	Закрепление отсутствует
993	482397.11	3298512.39	Картометрический метод	5.0	Закрепление отсутствует
994	482424.35	3298507.05	Картометрический метод	5.0	Закрепление отсутствует
995	482443.74	3298506.15	Картометрический метод	5.0	Закрепление отсутствует
968	482466.84	3298504.70	Картометрический метод	5.0	Закрепление отсутствует
996	481893.79	3298504.64	Картометрический метод	5.0	Закрепление отсутствует
997	481899.89	3298509.90	Картометрический метод	5.0	Закрепление отсутствует
998	481954.50	3298564.08	Картометрический метод	5.0	Закрепление отсутствует
999	481968.86	3298566.80	Картометрический метод	5.0	Закрепление отсутствует
1000	481977.03	3298567.55	Картометрический метод	5.0	Закрепление отсутствует
1001	481980.87	3298564.95	Картометрический метод	5.0	Закрепление отсутствует
1002	482016.10	3298575.69	Картометрический метод	5.0	Закрепление отсутствует
1003	482025.07	3298578.42	Картометрический метод	5.0	Закрепление отсутствует
1004	482024.93	3298584.47	Картометрический метод	5.0	Закрепление отсутствует
1005	482040.47	3298601.34	Картометрический метод	5.0	Закрепление отсутствует
1006	482041.95	3298604.06	Картометрический метод	5.0	Закрепление отсутствует
1007	482045.17	3298608.51	Картометрический метод	5.0	Закрепление отсутствует
1008	482057.06	3298620.89	Картометрический метод	5.0	Закрепление отсутствует
1009	482080.54	3298640.80	Картометрический метод	5.0	Закрепление отсутствует
1010	482102.62	3298655.29	Картометрический метод	5.0	Закрепление отсутствует
1011	482114.99	3298645.39	Картометрический метод	5.0	Закрепление отсутствует

2. Сведения о характерных точках границ объекта

Обозначение характерных точек границ	Координаты, м		Метод определения координат характерной точки	Средняя квадратическая погрешность положения характерной точки (M _t), м	Описание обозначения точки на местности (при наличии)
	X	Y			
1	2	3	4	5	6
1012	482116.23	3298643.65	Картометрический метод	5.0	Закрепление отсутствует
1013	482116.48	3298641.67	Картометрический метод	5.0	Закрепление отсутствует
1014	482116.48	3298628.56	Картометрический метод	5.0	Закрепление отсутствует
1015	482113.76	3298618.66	Картометрический метод	5.0	Закрепление отсутствует
1016	482108.31	3298608.76	Картометрический метод	5.0	Закрепление отсутствует
1017	482103.11	3298603.81	Картометрический метод	5.0	Закрепление отсутствует
1018	482094.69	3298597.87	Картометрический метод	5.0	Закрепление отсутствует
1019	482088.74	3298595.15	Картометрический метод	5.0	Закрепление отсутствует
1020	482083.42	3298595.91	Картометрический метод	5.0	Закрепление отсутствует
1021	482087.56	3298588.00	Картометрический метод	5.0	Закрепление отсутствует
1022	482085.30	3298577.84	Картометрический метод	5.0	Закрепление отсутствует
1023	482084.55	3298571.44	Картометрический метод	5.0	Закрепление отсутствует
1024	482090.96	3298572.94	Картометрический метод	5.0	Закрепление отсутствует
1025	482099.25	3298575.20	Картометрический метод	5.0	Закрепление отсутствует
1026	482109.04	3298580.47	Картометрический метод	5.0	Закрепление отсутствует
1027	482112.80	3298584.61	Картометрический метод	5.0	Закрепление отсутствует
1028	482110.44	3298594.37	Картометрический метод	5.0	Закрепление отсутствует
1029	482155.66	3298597.19	Картометрический метод	5.0	Закрепление отсутствует
1030	482153.38	3298601.92	Картометрический метод	5.0	Закрепление отсутствует
1031	482143.05	3298624.68	Картометрический метод	5.0	Закрепление отсутствует
1032	482113.84	3298689.51	Картометрический метод	5.0	Закрепление отсутствует
1033	482117.48	3298719.28	Картометрический метод	5.0	Закрепление отсутствует
1034	482118.36	3298723.67	Картометрический метод	5.0	Закрепление отсутствует
1035	482109.62	3298723.80	Картометрический метод	5.0	Закрепление отсутствует
1036	482097.73	3298717.09	Картометрический метод	5.0	Закрепление отсутствует

2. Сведения о характерных точках границ объекта

Обозначение характерных точек границ	Координаты, м		Метод определения координат характерной точки	Средняя квадратическая погрешность положения характерной точки (M _t), м	Описание обозначения точки на местности (при наличии)
	X	Y			
1	2	3	4	5	6
1037	482090.28	3298712.84	Картометрический метод	5.0	Закрепление отсутствует
1038	482087.20	3298709.45	Картометрический метод	5.0	Закрепление отсутствует
1039	482082.65	3298704.77	Картометрический метод	5.0	Закрепление отсутствует
1040	482077.54	3298697.75	Картометрический метод	5.0	Закрепление отсутствует
1041	482065.84	3298685.06	Картометрический метод	5.0	Закрепление отсутствует
1042	482052.48	3298669.35	Картометрический метод	5.0	Закрепление отсутствует
1043	482037.45	3298653.34	Картометрический метод	5.0	Закрепление отсутствует
1044	482027.35	3298642.43	Картометрический метод	5.0	Закрепление отсутствует
1045	482016.58	3298630.42	Картометрический метод	5.0	Закрепление отсутствует
1046	482005.80	3298617.92	Картометрический метод	5.0	Закрепление отсутствует
1047	482001.18	3298613.55	Картометрический метод	5.0	Закрепление отсутствует
1048	481989.42	3298606.34	Картометрический метод	5.0	Закрепление отсутствует
1049	481976.43	3298599.26	Картометрический метод	5.0	Закрепление отсутствует
1050	481957.66	3298587.63	Картометрический метод	5.0	Закрепление отсутствует
1051	481926.41	3298568.42	Картометрический метод	5.0	Закрепление отсутствует
1052	481909.09	3298556.37	Картометрический метод	5.0	Закрепление отсутствует
1053	481894.02	3298548.09	Картометрический метод	5.0	Закрепление отсутствует
1054	481879.34	3298531.52	Картометрический метод	5.0	Закрепление отсутствует
996	481893.79	3298504.64	Картометрический метод	5.0	Закрепление отсутствует
1055	482553.63	3298499.22	Картометрический метод	5.0	Закрепление отсутствует
1056	482558.73	3298485.68	Картометрический метод	5.0	Закрепление отсутствует
1057	482553.17	3298464.88	Картометрический метод	5.0	Закрепление отсутствует
1058	482624.84	3298447.91	Картометрический метод	5.0	Закрепление отсутствует
1059	482634.38	3298466.97	Картометрический метод	5.0	Закрепление отсутствует
1060	482630.91	3298472.67	Картометрический метод	5.0	Закрепление отсутствует

2. Сведения о характерных точках границ объекта

Обозначение характерных точек границ	Координаты, м		Метод определения координат характерной точки	Средняя квадратическая погрешность положения характерной точки (M _t), м	Описание обозначения точки на местности (при наличии)
	X	Y			
1	2	3	4	5	6
1061	482623.48	3298477.87	Картометрический метод	5.0	Закрепление отсутствует
1062	482613.08	3298518.37	Картометрический метод	5.0	Закрепление отсутствует
1063	482620.70	3298534.19	Картометрический метод	5.0	Закрепление отсутствует
1064	482652.65	3298560.19	Картометрический метод	5.0	Закрепление отсутствует
1065	482656.87	3298560.93	Картометрический метод	5.0	Закрепление отсутствует
1066	482659.21	3298559.88	Картометрический метод	5.0	Закрепление отсутствует
1067	482662.72	3298558.27	Картометрический метод	5.0	Закрепление отсутствует
1068	482665.47	3298553.51	Картометрический метод	5.0	Закрепление отсутствует
1069	482668.45	3298539.65	Картометрический метод	5.0	Закрепление отсутствует
1070	482669.16	3298530.60	Картометрический метод	5.0	Закрепление отсутствует
1071	482660.56	3298513.07	Картометрический метод	5.0	Закрепление отсутствует
1072	482664.73	3298501.52	Картометрический метод	5.0	Закрепление отсутствует
1073	482670.48	3298497.20	Картометрический метод	5.0	Закрепление отсутствует
1074	482677.36	3298497.81	Картометрический метод	5.0	Закрепление отсутствует
1075	482718.98	3298520.83	Картометрический метод	5.0	Закрепление отсутствует
1076	482718.73	3298524.05	Картометрический метод	5.0	Закрепление отсутствует
1077	482733.88	3298531.44	Картометрический метод	5.0	Закрепление отсутствует
1078	482745.61	3298533.42	Картометрический метод	5.0	Закрепление отсутствует
1079	482757.85	3298537.72	Картометрический метод	5.0	Закрепление отсутствует
1080	482765.91	3298539.63	Картометрический метод	5.0	Закрепление отсутствует
1081	482753.27	3298578.73	Картометрический метод	5.0	Закрепление отсутствует
1082	482734.56	3298569.07	Картометрический метод	5.0	Закрепление отсутствует
1083	482731.76	3298569.07	Картометрический метод	5.0	Закрепление отсутствует
1084	482728.95	3298571.56	Картометрический метод	5.0	Закрепление отсутствует
1085	482725.52	3298583.71	Картометрический метод	5.0	Закрепление отсутствует

2. Сведения о характерных точках границ объекта

Обозначение характерных точек границ	Координаты, м		Метод определения координат характерной точки	Средняя квадратическая погрешность положения характерной точки (M _t), м	Описание обозначения точки на местности (при наличии)
	X	Y			
1	2	3	4	5	6
1086	482724.28	3298591.20	Картометрический метод	5.0	Закрепление отсутствует
1087	482724.28	3298593.69	Картометрический метод	5.0	Закрепление отсутствует
1088	482725.21	3298595.87	Картометрический метод	5.0	Закрепление отсутствует
1089	482728.64	3298599.30	Картометрический метод	5.0	Закрепление отсутствует
1090	482767.89	3298620.15	Картометрический метод	5.0	Закрепление отсутствует
1091	482765.24	3298625.29	Картометрический метод	5.0	Закрепление отсутствует
1092	482747.98	3298645.10	Картометрический метод	5.0	Закрепление отсутствует
1093	482716.49	3298684.05	Картометрический метод	5.0	Закрепление отсутствует
1094	482719.61	3298702.12	Картометрический метод	5.0	Закрепление отсутствует
1095	482737.07	3298719.27	Картометрический метод	5.0	Закрепление отсутствует
1096	482695.07	3298824.38	Картометрический метод	5.0	Закрепление отсутствует
1097	482686.58	3298841.08	Картометрический метод	5.0	Закрепление отсутствует
1098	482684.39	3298854.67	Картометрический метод	5.0	Закрепление отсутствует
1099	482687.53	3298894.52	Картометрический метод	5.0	Закрепление отсутствует
1100	482688.49	3298902.97	Картометрический метод	5.0	Закрепление отсутствует
1101	482673.66	3298929.42	Картометрический метод	5.0	Закрепление отсутствует
1102	482657.04	3298960.24	Картометрический метод	5.0	Закрепление отсутствует
1103	482641.47	3298987.24	Картометрический метод	5.0	Закрепление отсутствует
1104	482638.08	3298984.11	Картометрический метод	5.0	Закрепление отсутствует
1105	482584.51	3298933.09	Картометрический метод	5.0	Закрепление отсутствует
1106	482554.60	3298957.62	Картометрический метод	5.0	Закрепление отсутствует
1107	482549.38	3298965.27	Картометрический метод	5.0	Закрепление отсутствует
1108	482545.11	3298971.51	Картометрический метод	5.0	Закрепление отсутствует
1109	482540.07	3298966.90	Картометрический метод	5.0	Закрепление отсутствует
1110	482536.93	3298962.65	Картометрический метод	5.0	Закрепление отсутствует

2. Сведения о характерных точках границ объекта

Обозначение характерных точек границ	Координаты, м		Метод определения координат характерной точки	Средняя квадратическая погрешность положения характерной точки (M _t), м	Описание обозначения точки на местности (при наличии)
	X	Y			
1	2	3	4	5	6
1111	482517.23	3298948.98	Картометрический метод	5.0	Закрепление отсутствует
1112	482478.44	3298925.46	Картометрический метод	5.0	Закрепление отсутствует
1113	482478.43	3298883.43	Картометрический метод	5.0	Закрепление отсутствует
1114	482505.52	3298883.04	Картометрический метод	5.0	Закрепление отсутствует
1115	482541.47	3298863.92	Картометрический метод	5.0	Закрепление отсутствует
1116	482577.17	3298828.03	Картометрический метод	5.0	Закрепление отсутствует
1117	482581.84	3298777.37	Картометрический метод	5.0	Закрепление отсутствует
1118	482566.57	3298772.70	Картометрический метод	5.0	Закрепление отсутствует
1119	482541.45	3298770.24	Картометрический метод	5.0	Закрепление отсутствует
1120	482524.95	3298767.79	Картометрический метод	5.0	Закрепление отсутствует
1121	482522.96	3298761.28	Картометрический метод	5.0	Закрепление отсутствует
1122	482525.27	3298698.61	Картометрический метод	5.0	Закрепление отсутствует
1123	482609.31	3298704.06	Картометрический метод	5.0	Закрепление отсутствует
1124	482611.26	3298628.83	Картометрический метод	5.0	Закрепление отсутствует
1125	482624.39	3298618.18	Картометрический метод	5.0	Закрепление отсутствует
1126	482646.43	3298615.21	Картометрический метод	5.0	Закрепление отсутствует
1127	482653.86	3298602.83	Картометрический метод	5.0	Закрепление отсутствует
1128	482609.79	3298556.78	Картометрический метод	5.0	Закрепление отсутствует
1129	482589.97	3298565.19	Картометрический метод	5.0	Закрепление отсутствует
1130	482580.06	3298563.71	Картометрический метод	5.0	Закрепление отсутствует
1131	482569.61	3298542.17	Картометрический метод	5.0	Закрепление отсутствует
1132	482587.12	3298496.24	Картометрический метод	5.0	Закрепление отсутствует
1133	482568.05	3298494.01	Картометрический метод	5.0	Закрепление отсутствует
1134	482553.64	3298499.23	Картометрический метод	5.0	Закрепление отсутствует
1055	482553.63	3298499.22	Картометрический метод	5.0	Закрепление отсутствует

2. Сведения о характерных точках границ объекта

Обозначение характерных точек границ	Координаты, м		Метод определения координат характерной точки	Средняя квадратическая погрешность положения характерной точки (M _t), м	Описание обозначения точки на местности (при наличии)
	X	Y			
1	2	3	4	5	6
1135	483287.62	3299138.81	Картометрический метод	5.0	Закрепление отсутствует
1136	483302.00	3299168.35	Картометрический метод	5.0	Закрепление отсутствует
1137	483313.96	3299193.27	Картометрический метод	5.0	Закрепление отсутствует
1138	483328.82	3299227.09	Картометрический метод	5.0	Закрепление отсутствует
1139	483317.65	3299236.45	Картометрический метод	5.0	Закрепление отсутствует
1140	483308.27	3299247.16	Картометрический метод	5.0	Закрепление отсутствует
1141	483282.29	3299250.34	Картометрический метод	5.0	Закрепление отсутствует
1142	483254.75	3299242.46	Картометрический метод	5.0	Закрепление отсутствует
1143	483228.86	3299268.67	Картометрический метод	5.0	Закрепление отсутствует
1144	483192.72	3299286.73	Картометрический метод	5.0	Закрепление отсутствует
1145	483154.59	3299288.24	Картометрический метод	5.0	Закрепление отсутствует
1146	483094.06	3299293.89	Картометрический метод	5.0	Закрепление отсутствует
1147	483082.01	3299293.89	Картометрический метод	5.0	Закрепление отсутствует
1148	483067.69	3299301.04	Картометрический метод	5.0	Закрепление отсутствует
1149	483040.80	3299307.22	Картометрический метод	5.0	Закрепление отсутствует
1150	483025.61	3299282.53	Картометрический метод	5.0	Закрепление отсутствует
1151	483041.44	3299250.88	Картометрический метод	5.0	Закрепление отсутствует
1152	483057.26	3299232.53	Картометрический метод	5.0	Закрепление отсутствует
1153	483090.81	3299203.42	Картометрический метод	5.0	Закрепление отсутствует
1154	483095.24	3299161.64	Картометрический метод	5.0	Закрепление отсутствует
1155	483085.11	3299132.53	Картометрический метод	5.0	Закрепление отсутствует
1156	483080.68	3299115.43	Картометрический метод	5.0	Закрепление отсутствует
1157	483078.78	3299098.98	Картометрический метод	5.0	Закрепление отсутствует
1158	483084.51	3299093.65	Картометрический метод	5.0	Закрепление отсутствует
1159	483112.01	3299089.04	Картометрический метод	5.0	Закрепление отсутствует

2. Сведения о характерных точках границ объекта

Обозначение характерных точек границ	Координаты, м		Метод определения координат характерной точки	Средняя квадратическая погрешность положения характерной точки (M _t), м	Описание обозначения точки на местности (при наличии)
	X	Y			
1	2	3	4	5	6
1160	483140.21	3299100.43	Картометрический метод	5.0	Закрепление отсутствует
1161	483146.58	3299109.15	Картометрический метод	5.0	Закрепление отсутствует
1162	483140.75	3299140.01	Картометрический метод	5.0	Закрепление отсутствует
1163	483140.06	3299144.60	Картометрический метод	5.0	Закрепление отсутствует
1164	483160.22	3299147.55	Картометрический метод	5.0	Закрепление отсутствует
1165	483195.44	3299169.72	Картометрический метод	5.0	Закрепление отсутствует
1166	483224.37	3299164.89	Картометрический метод	5.0	Закрепление отсутствует
1167	483246.21	3299155.67	Картометрический метод	5.0	Закрепление отсутствует
1168	483254.17	3299152.31	Картометрический метод	5.0	Закрепление отсутствует
1169	483270.91	3299144.04	Картометрический метод	5.0	Закрепление отсутствует
1135	483287.62	3299138.81	Картометрический метод	5.0	Закрепление отсутствует

3. Сведения о характерных точках части (частей) границы объекта

Обозначение характерных точек части границы	Координаты, м		Метод определения координат характерной точки	Средняя квадратическая погрешность положения характерной точки (M _t), м	Описание обозначения точки на местности (при наличии)
	X	Y			
1	2	3	4	5	6
-	-	-	-	-	-

ТЕКСТОВОЕ ОПИСАНИЕ
местоположения границ населенных пунктов, территориальных зон

Прохождение границы		Описание прохождения границы
от точки	до точки	
1	2	3
1	2	-
2	3	-
3	4	-
4	5	-
5	6	-
6	7	-
7	8	-
8	9	-
9	10	-
10	11	-
11	12	-
12	13	-
13	14	-
14	15	-
15	16	-
16	17	-
17	18	-
18	19	-
19	20	-
20	21	-
21	22	-
22	23	-
23	24	-
24	25	-
25	26	-
26	27	-
27	28	-
28	29	-
29	30	-
30	31	-
31	32	-
32	33	-
33	34	-
34	35	-
35	36	-
36	37	-
37	38	-

ТЕКСТОВОЕ ОПИСАНИЕ
местоположения границ населенных пунктов, территориальных зон

Прохождение границы		Описание прохождения границы
от точки	до точки	
1	2	3
38	39	-
39	40	-
40	41	-
41	42	-
42	43	-
43	44	-
44	45	-
45	46	-
46	47	-
47	48	-
48	49	-
49	50	-
50	51	-
51	52	-
52	53	-
53	54	-
54	55	-
55	56	-
56	57	-
57	58	-
58	59	-
59	60	-
60	61	-
61	62	-
62	63	-
63	64	-
64	65	-
65	66	-
66	67	-
67	68	-
68	69	-
69	70	-
70	71	-
71	72	-
72	73	-
73	74	-
74	75	-

ТЕКСТОВОЕ ОПИСАНИЕ
местоположения границ населенных пунктов, территориальных зон

Прохождение границы		Описание прохождения границы
от точки	до точки	
1	2	3
75	76	-
76	77	-
77	78	-
78	79	-
79	80	-
80	81	-
81	82	-
82	83	-
83	84	-
84	85	-
85	86	-
86	87	-
87	88	-
88	89	-
89	90	-
90	91	-
91	92	-
92	93	-
93	94	-
94	95	-
95	96	-
96	97	-
97	98	-
98	99	-
99	100	-
100	101	-
101	102	-
102	103	-
103	104	-
104	105	-
105	106	-
106	107	-
107	108	-
108	109	-
109	110	-
110	111	-
111	112	-

ТЕКСТОВОЕ ОПИСАНИЕ
местоположения границ населенных пунктов, территориальных зон

Прохождение границы		Описание прохождения границы
от точки	до точки	
1	2	3
112	113	-
113	114	-
114	115	-
115	116	-
116	117	-
117	118	-
118	119	-
119	120	-
120	121	-
121	122	-
122	123	-
123	124	-
124	125	-
125	126	-
126	127	-
127	128	-
128	129	-
129	130	-
130	131	-
131	132	-
132	133	-
133	134	-
134	135	-
135	136	-
136	137	-
137	1	-
138	139	-
139	140	-
140	141	-
141	142	-
142	143	-
143	144	-
144	145	-
145	146	-
146	147	-
147	148	-
148	149	-

ТЕКСТОВОЕ ОПИСАНИЕ
местоположения границ населенных пунктов, территориальных зон

Прохождение границы		Описание прохождения границы
от точки	до точки	
1	2	3
149	150	-
150	151	-
151	152	-
152	153	-
153	154	-
154	155	-
155	156	-
156	157	-
157	158	-
158	159	-
159	160	-
160	161	-
161	162	-
162	163	-
163	164	-
164	165	-
165	166	-
166	167	-
167	168	-
168	169	-
169	170	-
170	171	-
171	172	-
172	173	-
173	174	-
174	175	-
175	176	-
176	177	-
177	178	-
178	179	-
179	180	-
180	181	-
181	182	-
182	183	-
183	184	-
184	185	-
185	186	-

ТЕКСТОВОЕ ОПИСАНИЕ
местоположения границ населенных пунктов, территориальных зон

Прохождение границы		Описание прохождения границы
от точки	до точки	
1	2	3
186	187	-
187	188	-
188	189	-
189	190	-
190	191	-
191	192	-
192	193	-
193	194	-
194	195	-
195	196	-
196	197	-
197	198	-
198	199	-
199	200	-
200	201	-
201	202	-
202	203	-
203	204	-
204	205	-
205	206	-
206	207	-
207	208	-
208	209	-
209	210	-
210	211	-
211	212	-
212	213	-
213	214	-
214	215	-
215	216	-
216	217	-
217	218	-
218	219	-
219	220	-
220	221	-
221	222	-
222	223	-

ТЕКСТОВОЕ ОПИСАНИЕ
местоположения границ населенных пунктов, территориальных зон

Прохождение границы		Описание прохождения границы
от точки	до точки	
1	2	3
223	224	-
224	225	-
225	226	-
226	227	-
227	228	-
228	229	-
229	230	-
230	231	-
231	232	-
232	233	-
233	234	-
234	235	-
235	236	-
236	237	-
237	238	-
238	239	-
239	240	-
240	241	-
241	242	-
242	243	-
243	244	-
244	245	-
245	246	-
246	247	-
247	248	-
248	249	-
249	250	-
250	251	-
251	252	-
252	253	-
253	254	-
254	255	-
255	256	-
256	257	-
257	258	-
258	259	-
259	260	-

ТЕКСТОВОЕ ОПИСАНИЕ
местоположения границ населенных пунктов, территориальных зон

Прохождение границы		Описание прохождения границы
от точки	до точки	
1	2	3
260	261	-
261	262	-
262	263	-
263	264	-
264	265	-
265	266	-
266	267	-
267	268	-
268	269	-
269	270	-
270	271	-
271	272	-
272	273	-
273	274	-
274	275	-
275	276	-
276	277	-
277	278	-
278	279	-
279	280	-
280	281	-
281	282	-
282	283	-
283	284	-
284	285	-
285	286	-
286	287	-
287	288	-
288	289	-
289	290	-
290	291	-
291	292	-
292	293	-
293	294	-
294	295	-
295	296	-
296	297	-

ТЕКСТОВОЕ ОПИСАНИЕ
местоположения границ населенных пунктов, территориальных зон

Прохождение границы		Описание прохождения границы
от точки	до точки	
1	2	3
297	298	-
298	299	-
299	300	-
300	301	-
301	302	-
302	303	-
303	304	-
304	305	-
305	306	-
306	307	-
307	308	-
308	309	-
309	310	-
310	311	-
311	312	-
312	313	-
313	314	-
314	315	-
315	316	-
316	317	-
317	318	-
318	319	-
319	320	-
320	321	-
321	322	-
322	323	-
323	324	-
324	325	-
325	326	-
326	327	-
327	328	-
328	329	-
329	330	-
330	331	-
331	332	-
332	333	-
333	334	-

ТЕКСТОВОЕ ОПИСАНИЕ
местоположения границ населенных пунктов, территориальных зон

Прохождение границы		Описание прохождения границы
от точки	до точки	
1	2	3
334	335	-
335	336	-
336	337	-
337	338	-
338	339	-
339	340	-
340	341	-
341	342	-
342	343	-
343	344	-
344	345	-
345	346	-
346	347	-
347	348	-
348	349	-
349	350	-
350	351	-
351	352	-
352	353	-
353	354	-
354	355	-
355	356	-
356	357	-
357	358	-
358	359	-
359	360	-
360	361	-
361	362	-
362	363	-
363	364	-
364	365	-
365	366	-
366	367	-
367	368	-
368	369	-
369	370	-
370	371	-

ТЕКСТОВОЕ ОПИСАНИЕ
местоположения границ населенных пунктов, территориальных зон

Прохождение границы		Описание прохождения границы
от точки	до точки	
1	2	3
371	372	-
372	373	-
373	374	-
374	375	-
375	376	-
376	377	-
377	378	-
378	379	-
379	380	-
380	381	-
381	382	-
382	383	-
383	384	-
384	385	-
385	386	-
386	387	-
387	388	-
388	389	-
389	390	-
390	391	-
391	392	-
392	393	-
393	394	-
394	395	-
395	396	-
396	397	-
397	398	-
398	399	-
399	400	-
400	401	-
401	402	-
402	403	-
403	404	-
404	405	-
405	406	-
406	407	-
407	408	-

ТЕКСТОВОЕ ОПИСАНИЕ
местоположения границ населенных пунктов, территориальных зон

Прохождение границы		Описание прохождения границы
от точки	до точки	
1	2	3
408	409	-
409	410	-
410	411	-
411	412	-
412	413	-
413	414	-
414	415	-
415	416	-
416	417	-
417	418	-
418	419	-
419	420	-
420	421	-
421	422	-
422	423	-
423	424	-
424	425	-
425	426	-
426	427	-
427	428	-
428	429	-
429	430	-
430	431	-
431	432	-
432	433	-
433	434	-
434	435	-
435	436	-
436	437	-
437	438	-
438	439	-
439	440	-
440	441	-
441	442	-
442	443	-
443	444	-
444	445	-

ТЕКСТОВОЕ ОПИСАНИЕ
местоположения границ населенных пунктов, территориальных зон

Прохождение границы		Описание прохождения границы
от точки	до точки	
1	2	3
445	446	-
446	447	-
447	448	-
448	449	-
449	450	-
450	451	-
451	452	-
452	453	-
453	454	-
454	455	-
455	456	-
456	457	-
457	458	-
458	459	-
459	460	-
460	461	-
461	462	-
462	463	-
463	464	-
464	465	-
465	466	-
466	467	-
467	468	-
468	469	-
469	470	-
470	471	-
471	472	-
472	473	-
473	474	-
474	475	-
475	476	-
476	477	-
477	478	-
478	479	-
479	480	-
480	481	-
481	482	-

ТЕКСТОВОЕ ОПИСАНИЕ
местоположения границ населенных пунктов, территориальных зон

Прохождение границы		Описание прохождения границы
от точки	до точки	
1	2	3
482	483	-
483	484	-
484	485	-
485	486	-
486	487	-
487	488	-
488	489	-
489	490	-
490	491	-
491	492	-
492	493	-
493	494	-
494	495	-
495	496	-
496	497	-
497	498	-
498	499	-
499	500	-
500	501	-
501	502	-
502	503	-
503	504	-
504	505	-
505	506	-
506	507	-
507	508	-
508	509	-
509	510	-
510	511	-
511	512	-
512	513	-
513	514	-
514	515	-
515	516	-
516	517	-
517	518	-
518	519	-

ТЕКСТОВОЕ ОПИСАНИЕ
местоположения границ населенных пунктов, территориальных зон

Прохождение границы		Описание прохождения границы
от точки	до точки	
1	2	3
519	520	-
520	521	-
521	522	-
522	523	-
523	524	-
524	525	-
525	526	-
526	527	-
527	528	-
528	529	-
529	530	-
530	531	-
531	532	-
532	533	-
533	534	-
534	535	-
535	536	-
536	537	-
537	538	-
538	539	-
539	540	-
540	541	-
541	542	-
542	543	-
543	544	-
544	545	-
545	546	-
546	547	-
547	548	-
548	549	-
549	550	-
550	551	-
551	552	-
552	553	-
553	554	-
554	555	-
555	556	-

ТЕКСТОВОЕ ОПИСАНИЕ
местоположения границ населенных пунктов, территориальных зон

Прохождение границы		Описание прохождения границы
от точки	до точки	
1	2	3
556	557	-
557	558	-
558	559	-
559	560	-
560	561	-
561	562	-
562	563	-
563	564	-
564	565	-
565	566	-
566	567	-
567	568	-
568	569	-
569	570	-
570	571	-
571	572	-
572	573	-
573	574	-
574	575	-
575	576	-
576	577	-
577	578	-
578	579	-
579	580	-
580	581	-
581	582	-
582	583	-
583	584	-
584	585	-
585	586	-
586	587	-
587	588	-
588	589	-
589	590	-
590	591	-
591	592	-
592	593	-

ТЕКСТОВОЕ ОПИСАНИЕ
местоположения границ населенных пунктов, территориальных зон

Прохождение границы		Описание прохождения границы
от точки	до точки	
1	2	3
593	138	-
594	595	-
595	596	-
596	597	-
597	598	-
598	599	-
599	600	-
600	601	-
601	602	-
602	603	-
603	604	-
604	605	-
605	606	-
606	607	-
607	608	-
608	609	-
609	610	-
610	611	-
611	612	-
612	613	-
613	614	-
614	615	-
615	616	-
616	617	-
617	618	-
618	619	-
619	620	-
620	621	-
621	622	-
622	623	-
623	624	-
624	625	-
625	626	-
626	627	-
627	628	-
628	629	-
629	630	-

ТЕКСТОВОЕ ОПИСАНИЕ
местоположения границ населенных пунктов, территориальных зон

Прохождение границы		Описание прохождения границы
от точки	до точки	
1	2	3
630	631	-
631	632	-
632	633	-
633	634	-
634	635	-
635	636	-
636	637	-
637	638	-
638	639	-
639	640	-
640	641	-
641	642	-
642	643	-
643	644	-
644	645	-
645	646	-
646	647	-
647	648	-
648	649	-
649	650	-
650	651	-
651	652	-
652	653	-
653	654	-
654	655	-
655	656	-
656	657	-
657	658	-
658	659	-
659	660	-
660	661	-
661	662	-
662	663	-
663	664	-
664	665	-
665	666	-
666	667	-

ТЕКСТОВОЕ ОПИСАНИЕ
местоположения границ населенных пунктов, территориальных зон

Прохождение границы		Описание прохождения границы
от точки	до точки	
1	2	3
667	668	-
668	669	-
669	670	-
670	671	-
671	672	-
672	673	-
673	674	-
674	675	-
675	676	-
676	677	-
677	678	-
678	679	-
679	680	-
680	681	-
681	682	-
682	683	-
683	684	-
684	685	-
685	686	-
686	687	-
687	688	-
688	689	-
689	690	-
690	691	-
691	692	-
692	693	-
693	694	-
694	695	-
695	696	-
696	697	-
697	698	-
698	699	-
699	700	-
700	701	-
701	702	-
702	703	-
703	704	-

ТЕКСТОВОЕ ОПИСАНИЕ
местоположения границ населенных пунктов, территориальных зон

Прохождение границы		Описание прохождения границы
от точки	до точки	
1	2	3
704	705	-
705	706	-
706	707	-
707	708	-
708	709	-
709	710	-
710	711	-
711	712	-
712	713	-
713	714	-
714	715	-
715	716	-
716	717	-
717	718	-
718	719	-
719	720	-
720	721	-
721	722	-
722	723	-
723	724	-
724	725	-
725	726	-
726	727	-
727	728	-
728	729	-
729	730	-
730	731	-
731	732	-
732	733	-
733	734	-
734	735	-
735	736	-
736	737	-
737	738	-
738	739	-
739	740	-
740	741	-

ТЕКСТОВОЕ ОПИСАНИЕ
местоположения границ населенных пунктов, территориальных зон

Прохождение границы		Описание прохождения границы
от точки	до точки	
1	2	3
741	742	-
742	743	-
743	744	-
744	745	-
745	746	-
746	747	-
747	748	-
748	749	-
749	750	-
750	751	-
751	752	-
752	753	-
753	754	-
754	755	-
755	756	-
756	757	-
757	758	-
758	759	-
759	760	-
760	761	-
761	762	-
762	763	-
763	764	-
764	765	-
765	766	-
766	767	-
767	768	-
768	769	-
769	770	-
770	771	-
771	772	-
772	773	-
773	774	-
774	775	-
775	776	-
776	777	-
777	778	-

ТЕКСТОВОЕ ОПИСАНИЕ
местоположения границ населенных пунктов, территориальных зон

Прохождение границы		Описание прохождения границы
от точки	до точки	
1	2	3
778	779	-
779	780	-
780	781	-
781	782	-
782	783	-
783	784	-
784	594	-
785	786	-
786	787	-
787	788	-
788	789	-
789	790	-
790	791	-
791	792	-
792	793	-
793	794	-
794	795	-
795	796	-
796	797	-
797	798	-
798	799	-
799	800	-
800	801	-
801	802	-
802	803	-
803	804	-
804	805	-
805	806	-
806	807	-
807	808	-
808	809	-
809	810	-
810	811	-
811	812	-
812	813	-
813	814	-
814	815	-

ТЕКСТОВОЕ ОПИСАНИЕ
местоположения границ населенных пунктов, территориальных зон

Прохождение границы		Описание прохождения границы
от точки	до точки	
1	2	3
815	816	-
816	817	-
817	818	-
818	819	-
819	820	-
820	821	-
821	822	-
822	823	-
823	785	-
824	825	-
825	826	-
826	827	-
827	828	-
828	829	-
829	830	-
830	831	-
831	832	-
832	833	-
833	834	-
834	835	-
835	836	-
836	837	-
837	838	-
838	839	-
839	840	-
840	841	-
841	842	-
842	843	-
843	844	-
844	845	-
845	846	-
846	847	-
847	848	-
848	824	-
849	850	-
850	851	-
851	852	-

ТЕКСТОВОЕ ОПИСАНИЕ
местоположения границ населенных пунктов, территориальных зон

Прохождение границы		Описание прохождения границы
от точки	до точки	
1	2	3
852	853	-
853	854	-
854	855	-
855	856	-
856	857	-
857	858	-
858	859	-
859	860	-
860	861	-
861	862	-
862	863	-
863	864	-
864	865	-
865	866	-
866	867	-
867	868	-
868	869	-
869	870	-
870	871	-
871	872	-
872	873	-
873	874	-
874	875	-
875	876	-
876	877	-
877	878	-
878	879	-
879	880	-
880	881	-
881	882	-
882	849	-
883	884	-
884	885	-
885	886	-
886	887	-
887	888	-
888	889	-

ТЕКСТОВОЕ ОПИСАНИЕ
местоположения границ населенных пунктов, территориальных зон

Прохождение границы		Описание прохождения границы
от точки	до точки	
1	2	3
889	890	-
890	891	-
891	892	-
892	893	-
893	894	-
894	895	-
895	896	-
896	897	-
897	898	-
898	899	-
899	900	-
900	901	-
901	902	-
902	903	-
903	904	-
904	905	-
905	906	-
906	907	-
907	883	-
908	909	-
909	910	-
910	911	-
911	912	-
912	913	-
913	914	-
914	915	-
915	916	-
916	917	-
917	918	-
918	919	-
919	920	-
920	921	-
921	922	-
922	923	-
923	924	-
924	925	-
925	926	-

ТЕКСТОВОЕ ОПИСАНИЕ
местоположения границ населенных пунктов, территориальных зон

Прохождение границы		Описание прохождения границы
от точки	до точки	
1	2	3
926	927	-
927	928	-
928	929	-
929	930	-
930	931	-
931	932	-
932	933	-
933	934	-
934	935	-
935	936	-
936	908	-
937	938	-
938	939	-
939	940	-
940	941	-
941	942	-
942	943	-
943	944	-
944	945	-
945	946	-
946	947	-
947	948	-
948	949	-
949	950	-
950	951	-
951	952	-
952	953	-
953	954	-
954	955	-
955	937	-
956	957	-
957	958	-
958	959	-
959	960	-
960	961	-
961	962	-
962	963	-

ТЕКСТОВОЕ ОПИСАНИЕ
местоположения границ населенных пунктов, территориальных зон

Прохождение границы		Описание прохождения границы
от точки	до точки	
1	2	3
963	964	-
964	965	-
965	966	-
966	967	-
967	956	-
968	969	-
969	970	-
970	971	-
971	972	-
972	973	-
973	974	-
974	975	-
975	976	-
976	977	-
977	978	-
978	979	-
979	980	-
980	981	-
981	982	-
982	983	-
983	984	-
984	985	-
985	986	-
986	987	-
987	988	-
988	989	-
989	990	-
990	991	-
991	992	-
992	993	-
993	994	-
994	995	-
995	968	-
996	997	-
997	998	-
998	999	-
999	1000	-

ТЕКСТОВОЕ ОПИСАНИЕ
местоположения границ населенных пунктов, территориальных зон

Прохождение границы		Описание прохождения границы
от точки	до точки	
1	2	
1000	1001	-
1001	1002	-
1002	1003	-
1003	1004	-
1004	1005	-
1005	1006	-
1006	1007	-
1007	1008	-
1008	1009	-
1009	1010	-
1010	1011	-
1011	1012	-
1012	1013	-
1013	1014	-
1014	1015	-
1015	1016	-
1016	1017	-
1017	1018	-
1018	1019	-
1019	1020	-
1020	1021	-
1021	1022	-
1022	1023	-
1023	1024	-
1024	1025	-
1025	1026	-
1026	1027	-
1027	1028	-
1028	1029	-
1029	1030	-
1030	1031	-
1031	1032	-
1032	1033	-
1033	1034	-
1034	1035	-
1035	1036	-
1036	1037	-

ТЕКСТОВОЕ ОПИСАНИЕ
местоположения границ населенных пунктов, территориальных зон

Прохождение границы		Описание прохождения границы
от точки	до точки	
1	2	3
1037	1038	-
1038	1039	-
1039	1040	-
1040	1041	-
1041	1042	-
1042	1043	-
1043	1044	-
1044	1045	-
1045	1046	-
1046	1047	-
1047	1048	-
1048	1049	-
1049	1050	-
1050	1051	-
1051	1052	-
1052	1053	-
1053	1054	-
1054	996	-
1055	1056	-
1056	1057	-
1057	1058	-
1058	1059	-
1059	1060	-
1060	1061	-
1061	1062	-
1062	1063	-
1063	1064	-
1064	1065	-
1065	1066	-
1066	1067	-
1067	1068	-
1068	1069	-
1069	1070	-
1070	1071	-
1071	1072	-
1072	1073	-
1073	1074	-

ТЕКСТОВОЕ ОПИСАНИЕ
местоположения границ населенных пунктов, территориальных зон

Прохождение границы		Описание прохождения границы
от точки	до точки	
1	2	3
1074	1075	-
1075	1076	-
1076	1077	-
1077	1078	-
1078	1079	-
1079	1080	-
1080	1081	-
1081	1082	-
1082	1083	-
1083	1084	-
1084	1085	-
1085	1086	-
1086	1087	-
1087	1088	-
1088	1089	-
1089	1090	-
1090	1091	-
1091	1092	-
1092	1093	-
1093	1094	-
1094	1095	-
1095	1096	-
1096	1097	-
1097	1098	-
1098	1099	-
1099	1100	-
1100	1101	-
1101	1102	-
1102	1103	-
1103	1104	-
1104	1105	-
1105	1106	-
1106	1107	-
1107	1108	-
1108	1109	-
1109	1110	-
1110	1111	-

ТЕКСТОВОЕ ОПИСАНИЕ
местоположения границ населенных пунктов, территориальных зон

Прохождение границы		Описание прохождения границы
от точки	до точки	
1	2	
1111	1112	-
1112	1113	-
1113	1114	-
1114	1115	-
1115	1116	-
1116	1117	-
1117	1118	-
1118	1119	-
1119	1120	-
1120	1121	-
1121	1122	-
1122	1123	-
1123	1124	-
1124	1125	-
1125	1126	-
1126	1127	-
1127	1128	-
1128	1129	-
1129	1130	-
1130	1131	-
1131	1132	-
1132	1133	-
1133	1134	-
1134	1055	-
1135	1136	-
1136	1137	-
1137	1138	-
1138	1139	-
1139	1140	-
1140	1141	-
1141	1142	-
1142	1143	-
1143	1144	-
1144	1145	-
1145	1146	-
1146	1147	-
1147	1148	-

ТЕКСТОВОЕ ОПИСАНИЕ
местоположения границ населенных пунктов, территориальных зон

Прохождение границы		Описание прохождения границы
от точки	до точки	
1	2	3
1148	1149	-
1149	1150	-
1150	1151	-
1151	1152	-
1152	1153	-
1153	1154	-
1154	1155	-
1155	1156	-
1156	1157	-
1157	1158	-
1158	1159	-
1159	1160	-
1160	1161	-
1161	1162	-
1162	1163	-
1163	1164	-
1164	1165	-
1165	1166	-
1166	1167	-
1167	1168	-
1168	1169	-
1169	1135	-

ГРАФИЧЕСКОЕ ОПИСАНИЕ

местоположения границ населенных пунктов, территориальных зон, особо охраняемых природных территорий, зон с особыми условиями использования территории

**Зона сложившихся природных ландшафтов в хозяйственно-рекреационной зоне
(ТР.4.3)**

(наименование объекта, местоположение границ которого описано (далее - объект))

Раздел 1

Сведения об объекте

№ п/п	Характеристики объекта	Описание характеристик
1	2	3
1.	Местоположение объекта	Ленинградская область, м. р-н Подпорожский, с.п. Винницкое
2.	Площадь объекта +/- величина погрешности определения площади (Р +/- Дельта Р)	2093585 +/- 25321 м ²
3.	Иные характеристики объекта	-

Раздел 2

Сведения о местоположении границ объекта

1. Система координат МСК 47 зона 3

2. Сведения о характерных точках границ объекта

Обозначение характерных точек границ	Координаты, м		Метод определения координат характерной точки	Средняя квадратическая погрешность положения характерной точки (M _t), м	Описание обозначения точки на местности (при наличии)
	X	Y			
1	2	3	4	5	6
1	495300.53	3299495.55	Картометрический метод	5.0	Закрепление отсутствует
2	495310.33	3299500.30	Картометрический метод	5.0	Закрепление отсутствует
3	495319.77	3299505.63	Картометрический метод	5.0	Закрепление отсутствует
4	495338.02	3299517.89	Картометрический метод	5.0	Закрепление отсутствует
5	495347.27	3299524.48	Картометрический метод	5.0	Закрепление отсутствует
6	495380.35	3299546.14	Картометрический метод	5.0	Закрепление отсутствует
7	495409.03	3299562.84	Картометрический метод	5.0	Закрепление отсутствует
8	495408.54	3299563.90	Картометрический метод	5.0	Закрепление отсутствует
9	495412.76	3299566.29	Картометрический метод	5.0	Закрепление отсутствует
10	495413.35	3299565.21	Картометрический метод	5.0	Закрепление отсутствует
11	495421.93	3299569.82	Картометрический метод	5.0	Закрепление отсутствует
12	495427.43	3299573.93	Картометрический метод	5.0	Закрепление отсутствует
13	495431.29	3299576.59	Картометрический метод	5.0	Закрепление отсутствует
14	495434.96	3299578.78	Картометрический метод	5.0	Закрепление отсутствует
15	495439.13	3299580.92	Картометрический метод	5.0	Закрепление отсутствует
16	495444.20	3299583.17	Картометрический метод	5.0	Закрепление отсутствует
17	495450.56	3299585.64	Картометрический метод	5.0	Закрепление отсутствует
18	495455.36	3299587.37	Картометрический метод	5.0	Закрепление отсутствует
19	495461.20	3299590.34	Картометрический метод	5.0	Закрепление отсутствует
20	495464.26	3299591.58	Картометрический метод	5.0	Закрепление отсутствует
21	495466.00	3299591.90	Картометрический метод	5.0	Закрепление отсутствует
22	495470.18	3299592.05	Картометрический метод	5.0	Закрепление отсутствует

2. Сведения о характерных точках границ объекта

Обозначение характерных точек границ	Координаты, м		Метод определения координат характерной точки	Средняя квадратическая погрешность положения характерной точки (M _t), м	Описание обозначения точки на местности (при наличии)
	X	Y			
1	2	3	4	5	6
23	495469.89	3299592.58	Картометрический метод	5.0	Закрепление отсутствует
24	495466.46	3299595.77	Картометрический метод	5.0	Закрепление отсутствует
25	495462.13	3299596.00	Картометрический метод	5.0	Закрепление отсутствует
26	495458.93	3299593.95	Картометрический метод	5.0	Закрепление отсутствует
27	495453.68	3299589.84	Картометрический метод	5.0	Закрепление отсутствует
28	495447.52	3299586.41	Картометрический метод	5.0	Закрепление отсутствует
29	495442.59	3299584.81	Картометрический метод	5.0	Закрепление отсутствует
30	495436.20	3299584.59	Картометрический метод	5.0	Закрепление отсутствует
31	495428.88	3299586.41	Картометрический метод	5.0	Закрепление отсутствует
32	495422.02	3299586.41	Картометрический метод	5.0	Закрепление отсутствует
33	495417.45	3299584.59	Картометрический метод	5.0	Закрепление отсутствует
34	495411.06	3299578.65	Картометрический метод	5.0	Закрепление отсутствует
35	495403.30	3299572.72	Картометрический метод	5.0	Закрепление отсутствует
36	495395.85	3299570.23	Картометрический метод	5.0	Закрепление отсутствует
37	495388.77	3299570.23	Картометрический метод	5.0	Закрепление отсутствует
38	495381.91	3299571.15	Картометрический метод	5.0	Закрепление отсутствует
39	495376.87	3299570.91	Картометрический метод	5.0	Закрепление отсутствует
40	495373.45	3299568.41	Картометрический метод	5.0	Закрепление отсутствует
41	495368.00	3299562.31	Картометрический метод	5.0	Закрепление отсутствует
42	495357.08	3299547.44	Картометрический метод	5.0	Закрепление отсутствует
43	495341.16	3299530.19	Картометрический метод	5.0	Закрепление отсутствует
44	495340.42	3299529.40	Картометрический метод	5.0	Закрепление отсутствует
45	495329.88	3299517.99	Картометрический метод	5.0	Закрепление отсутствует
46	495312.90	3299504.66	Картометрический метод	5.0	Закрепление отсутствует
47	495310.12	3299502.48	Картометрический метод	5.0	Закрепление отсутствует

2. Сведения о характерных точках границ объекта

Обозначение характерных точек границ	Координаты, м		Метод определения координат характерной точки	Средняя квадратическая погрешность положения характерной точки (M _t), м	Описание обозначения точки на местности (при наличии)
	X	Y			
1	2	3	4	5	6
48	495299.92	3299496.37	Картометрический метод	5.0	Закрепление отсутствует
1	495300.53	3299495.55	Картометрический метод	5.0	Закрепление отсутствует
166	495476.47	3299574.14	Картометрический метод	5.0	Закрепление отсутствует
165	495472.13	3299571.40	Картометрический метод	5.0	Закрепление отсутствует
164	495468.02	3299570.53	Картометрический метод	5.0	Закрепление отсутствует
163	495461.98	3299568.67	Картометрический метод	5.0	Закрепление отсутствует
162	495465.32	3299564.10	Картометрический метод	5.0	Закрепление отсутствует
161	495438.89	3299532.04	Картометрический метод	5.0	Закрепление отсутствует
160	495428.84	3299510.64	Картометрический метод	5.0	Закрепление отсутствует
159	495419.31	3299493.77	Картометрический метод	5.0	Закрепление отсутствует
158	495372.75	3299457.96	Картометрический метод	5.0	Закрепление отсутствует
157	495328.12	3299418.56	Картометрический метод	5.0	Закрепление отсутствует
156	495318.47	3299412.26	Картометрический метод	5.0	Закрепление отсутствует
155	495286.87	3299436.96	Картометрический метод	5.0	Закрепление отсутствует
154	495279.78	3299433.81	Картометрический метод	5.0	Закрепление отсутствует
153	495304.05	3299385.12	Картометрический метод	5.0	Закрепление отсутствует
152	495229.64	3299352.21	Картометрический метод	5.0	Закрепление отсутствует
151	495179.99	3299309.12	Картометрический метод	5.0	Закрепление отсутствует
150	495178.73	3299277.47	Картометрический метод	5.0	Закрепление отсутствует
149	495139.48	3299225.57	Картометрический метод	5.0	Закрепление отсутствует
148	495129.36	3299202.78	Картометрический метод	5.0	Закрепление отсутствует
147	495088.85	3299198.98	Картометрический метод	5.0	Закрепление отсутствует
146	495059.73	3299182.53	Картометрический метод	5.0	Закрепление отсутствует
145	495020.49	3299168.60	Картометрический метод	5.0	Закрепление отсутствует
144	495014.16	3299173.67	Картометрический метод	5.0	Закрепление отсутствует

2. Сведения о характерных точках границ объекта

Обозначение характерных точек границ	Координаты, м		Метод определения координат характерной точки	Средняя квадратическая погрешность положения характерной точки (M _t), м	Описание обозначения точки на местности (при наличии)
	X	Y			
1	2	3	4	5	6
143	495005.30	3299205.31	Картометрический метод	5.0	Закрепление отсутствует
142	495014.16	3299253.42	Картометрический метод	5.0	Закрепление отсутствует
141	495044.54	3299276.20	Картометрический метод	5.0	Закрепление отсутствует
140	495052.14	3299304.06	Картометрический метод	5.0	Закрепление отсутствует
139	495049.60	3299336.97	Картометрический метод	5.0	Закрепление отсутствует
138	495039.80	3299379.43	Картометрический метод	5.0	Закрепление отсутствует
137	495037.56	3299378.63	Картометрический метод	5.0	Закрепление отсутствует
136	495029.13	3299375.07	Картометрический метод	5.0	Закрепление отсутствует
135	495025.58	3299373.70	Картометрический метод	5.0	Закрепление отсутствует
134	495020.62	3299372.13	Картометрический метод	5.0	Закрепление отсутствует
133	495018.94	3299371.71	Картометрический метод	5.0	Закрепление отсутствует
132	495031.88	3299345.83	Картометрический метод	5.0	Закрепление отсутствует
131	495033.15	3299325.57	Картометрический метод	5.0	Закрепление отсутствует
130	495036.95	3299296.46	Картометрический метод	5.0	Закрепление отсутствует
129	495024.29	3299277.47	Картометрический метод	5.0	Закрепление отсутствует
128	495010.36	3299271.14	Картометрический метод	5.0	Закрепление отсутствует
127	495002.77	3299245.82	Картометрический метод	5.0	Закрепление отсутствует
126	494979.98	3299236.96	Картометрический метод	5.0	Закрепление отсутствует
125	494968.59	3299252.15	Картометрический метод	5.0	Закрепление отсутствует
124	494974.92	3299272.40	Картометрический метод	5.0	Закрепление отсутствует
123	494971.12	3299286.33	Картометрический метод	5.0	Закрепление отсутствует
122	494947.07	3299300.26	Картометрический метод	5.0	Закрепление отсутствует
121	494936.29	3299302.42	Картометрический метод	5.0	Закрепление отсутствует
120	494927.19	3299256.11	Картометрический метод	5.0	Закрепление отсутствует
119	494922.81	3299237.75	Картометрический метод	5.0	Закрепление отсутствует

2. Сведения о характерных точках границ объекта

Обозначение характерных точек границ	Координаты, м		Метод определения координат характерной точки	Средняя квадратическая погрешность положения характерной точки (M _t), м	Описание обозначения точки на местности (при наличии)
	X	Y			
1	2	3	4	5	6
118	494952.73	3299239.47	Картометрический метод	5.0	Закрепление отсутствует
117	494953.30	3299222.03	Картометрический метод	5.0	Закрепление отсутствует
116	494885.78	3299206.11	Картометрический метод	5.0	Закрепление отсутствует
115	494875.72	3299205.54	Картометрический метод	5.0	Закрепление отсутствует
114	494897.12	3299187.43	Картометрический метод	5.0	Закрепление отсутствует
113	494892.54	3299179.15	Картометрический метод	5.0	Закрепление отсутствует
112	494880.09	3299156.67	Картометрический метод	5.0	Закрепление отсутствует
111	494893.45	3299150.67	Картометрический метод	5.0	Закрепление отсутствует
110	494904.24	3299172.93	Картометрический метод	5.0	Закрепление отсутствует
109	494918.90	3299203.16	Картометрический метод	5.0	Закрепление отсутствует
108	494961.40	3299194.39	Картометрический метод	5.0	Закрепление отсутствует
107	494954.79	3299140.84	Картометрический метод	5.0	Закрепление отсутствует
106	494989.73	3299123.89	Картометрический метод	5.0	Закрепление отсутствует
105	495014.23	3299122.00	Картометрический метод	5.0	Закрепление отсутствует
104	495050.62	3299156.78	Картометрический метод	5.0	Закрепление отсутствует
103	495042.59	3299163.64	Картометрический метод	5.0	Закрепление отсутствует
102	495085.25	3299185.80	Картометрический метод	5.0	Закрепление отсутствует
101	495105.26	3299186.13	Картометрический метод	5.0	Закрепление отсутствует
100	495140.82	3299192.07	Картометрический метод	5.0	Закрепление отсутствует
99	495158.32	3299204.47	Картометрический метод	5.0	Закрепление отсутствует
98	495152.91	3299216.62	Картометрический метод	5.0	Закрепление отсутствует
97	495193.42	3299274.16	Картометрический метод	5.0	Закрепление отсутствует
96	495197.89	3299305.08	Картометрический метод	5.0	Закрепление отсутствует
95	495201.52	3299310.54	Картометрический метод	5.0	Закрепление отсутствует
94	495229.30	3299334.85	Картометрический метод	5.0	Закрепление отсутствует

2. Сведения о характерных точках границ объекта

Обозначение характерных точек границ	Координаты, м		Метод определения координат характерной точки	Средняя квадратическая погрешность положения характерной точки (M _t), м	Описание обозначения точки на местности (при наличии)
	X	Y			
1	2	3	4	5	6
93	495238.90	3299336.80	Картометрический метод	5.0	Закрепление отсутствует
92	495264.36	3299330.89	Картометрический метод	5.0	Закрепление отсутствует
91	495275.27	3299336.50	Картометрический метод	5.0	Закрепление отсутствует
90	495280.41	3299355.85	Картометрический метод	5.0	Закрепление отсутствует
89	495287.85	3299362.63	Картометрический метод	5.0	Закрепление отсутствует
88	495298.43	3299365.61	Картометрический метод	5.0	Закрепление отсутствует
87	495305.04	3299355.19	Картометрический метод	5.0	Закрепление отсутствует
86	495317.62	3299297.59	Картометрический метод	5.0	Закрепление отсутствует
85	495315.62	3299272.34	Картометрический метод	5.0	Закрепление отсутствует
84	495299.91	3299238.61	Картометрический метод	5.0	Закрепление отсутствует
83	495294.29	3299207.35	Картометрический метод	5.0	Закрепление отсутствует
82	495297.93	3299176.76	Картометрический метод	5.0	Закрепление отсутствует
81	495323.84	3299185.49	Картометрический метод	5.0	Закрепление отсутствует
80	495315.46	3299188.82	Картометрический метод	5.0	Закрепление отсутствует
79	495307.24	3299194.13	Картометрический метод	5.0	Закрепление отсутствует
78	495303.83	3299200.96	Картометрический метод	5.0	Закрепление отсутствует
77	495303.19	3299210.82	Картометрический метод	5.0	Закрепление отсутствует
76	495303.83	3299220.43	Картометрический метод	5.0	Закрепление отсутствует
75	495307.24	3299234.59	Картометрический метод	5.0	Закрепление отсутствует
74	495310.78	3299243.70	Картометрический метод	5.0	Закрепление отсутствует
73	495316.85	3299257.35	Картометрический метод	5.0	Закрепление отсутствует
72	495322.92	3299266.45	Картометрический метод	5.0	Закрепление отсутствует
71	495325.56	3299273.67	Картометрический метод	5.0	Закрепление отсутствует
70	495326.45	3299285.17	Картометрический метод	5.0	Закрепление отсутствует
69	495324.42	3299300.34	Картометрический метод	5.0	Закрепление отсутствует

2. Сведения о характерных точках границ объекта

Обозначение характерных точек границ	Координаты, м		Метод определения координат характерной точки	Средняя квадратическая погрешность положения характерной точки (M _t), м	Описание обозначения точки на местности (при наличии)
	X	Y			
1	2	3	4	5	6
68	495318.87	3299311.97	Картометрический метод	5.0	Закрепление отсутствует
67	495317.35	3299320.57	Картометрический метод	5.0	Закрепление отсутствует
66	495315.33	3299333.72	Картометрический метод	5.0	Закрепление отсутствует
65	495314.32	3299345.86	Картометрический метод	5.0	Закрепление отсутствует
64	495313.31	3299356.99	Картометрический метод	5.0	Закрепление отсутствует
63	495314.18	3299363.55	Картометрический метод	5.0	Закрепление отсутствует
62	495437.36	3299484.82	Картометрический метод	5.0	Закрепление отсутствует
61	495438.36	3299485.81	Картометрический метод	5.0	Закрепление отсутствует
60	495476.99	3299523.84	Картометрический метод	5.0	Закрепление отсутствует
59	495476.74	3299524.12	Картометрический метод	5.0	Закрепление отсутствует
58	495476.30	3299524.64	Картометрический метод	5.0	Закрепление отсутствует
57	495475.07	3299526.98	Картометрический метод	5.0	Закрепление отсутствует
56	495474.82	3299529.70	Картометрический метод	5.0	Закрепление отсутствует
55	495475.69	3299533.77	Картометрический метод	5.0	Закрепление отсутствует
54	495477.29	3299538.59	Картометрический метод	5.0	Закрепление отсутствует
53	495478.16	3299544.02	Картометрический метод	5.0	Закрепление отсутствует
52	495478.53	3299554.89	Картометрический метод	5.0	Закрепление отсутствует
51	495479.02	3299562.17	Картометрический метод	5.0	Закрепление отсутствует
50	495477.17	3299572.17	Картометрический метод	5.0	Закрепление отсутствует
49	495477.23	3299574.34	Картометрический метод	5.0	Закрепление отсутствует
166	495476.47	3299574.14	Картометрический метод	5.0	Закрепление отсутствует
167	494392.09	3298861.22	Картометрический метод	5.0	Закрепление отсутствует
168	494396.18	3298867.54	Картометрический метод	5.0	Закрепление отсутствует
169	494414.40	3298921.78	Картометрический метод	5.0	Закрепление отсутствует
170	494416.02	3298927.04	Картометрический метод	5.0	Закрепление отсутствует

2. Сведения о характерных точках границ объекта

Обозначение характерных точек границ	Координаты, м		Метод определения координат характерной точки	Средняя квадратическая погрешность положения характерной точки (M _t), м	Описание обозначения точки на местности (при наличии)
	X	Y			
1	2	3	4	5	6
171	494413.37	3298930.93	Картометрический метод	5.0	Закрепление отсутствует
172	494411.39	3298937.38	Картометрический метод	5.0	Закрепление отсутствует
173	494412.13	3298944.82	Картометрический метод	5.0	Закрепление отсутствует
174	494415.31	3298957.16	Картометрический метод	5.0	Закрепление отсутствует
175	494417.57	3298970.23	Картометрический метод	5.0	Закрепление отсутствует
176	494422.22	3298980.21	Картометрический метод	5.0	Закрепление отсутствует
177	494431.29	3298992.01	Картометрический метод	5.0	Закрепление отсутствует
178	494411.58	3298992.57	Картометрический метод	5.0	Закрепление отсутствует
179	494407.95	3299038.79	Картометрический метод	5.0	Закрепление отсутствует
180	494408.06	3299053.82	Картометрический метод	5.0	Закрепление отсутствует
181	494413.30	3299074.89	Картометрический метод	5.0	Закрепление отсутствует
182	494423.09	3299090.55	Картометрический метод	5.0	Закрепление отсутствует
183	494420.34	3299093.77	Картометрический метод	5.0	Закрепление отсутствует
184	494417.18	3299108.95	Картометрический метод	5.0	Закрепление отсутствует
185	494455.31	3299154.94	Картометрический метод	5.0	Закрепление отсутствует
186	494461.72	3299148.83	Картометрический метод	5.0	Закрепление отсутствует
187	494508.01	3299192.04	Картометрический метод	5.0	Закрепление отсутствует
188	494518.56	3299198.77	Картометрический метод	5.0	Закрепление отсутствует
189	494556.28	3299233.58	Картометрический метод	5.0	Закрепление отсутствует
190	494635.62	3299296.78	Картометрический метод	5.0	Закрепление отсутствует
191	494656.19	3299276.23	Картометрический метод	5.0	Закрепление отсутствует
192	494660.40	3299273.24	Картометрический метод	5.0	Закрепление отсутствует
193	494666.71	3299278.03	Картометрический метод	5.0	Закрепление отсутствует
194	494691.22	3299318.74	Картометрический метод	5.0	Закрепление отсутствует
195	494739.12	3299393.39	Картометрический метод	5.0	Закрепление отсутствует

2. Сведения о характерных точках границ объекта

Обозначение характерных точек границ	Координаты, м		Метод определения координат характерной точки	Средняя квадратическая погрешность положения характерной точки (M _t), м	Описание обозначения точки на местности (при наличии)
	X	Y			
1	2	3	4	5	6
196	494789.26	3299382.24	Картометрический метод	5.0	Закрепление отсутствует
197	494826.77	3299373.15	Картометрический метод	5.0	Закрепление отсутствует
198	494823.96	3299378.92	Картометрический метод	5.0	Закрепление отсутствует
199	494818.07	3299383.35	Картометрический метод	5.0	Закрепление отсутствует
200	494811.27	3299386.27	Картометрический метод	5.0	Закрепление отсутствует
201	494803.38	3299389.65	Картометрический метод	5.0	Закрепление отсутствует
202	494794.42	3299393.17	Картометрический метод	5.0	Закрепление отсутствует
203	494780.26	3299399.30	Картометрический метод	5.0	Закрепление отсутствует
204	494764.06	3299403.58	Картометрический метод	5.0	Закрепление отсутствует
205	494729.11	3299413.73	Картометрический метод	5.0	Закрепление отсутствует
206	494726.86	3299415.39	Картометрический метод	5.0	Закрепление отсутствует
207	494724.67	3299418.60	Картометрический метод	5.0	Закрепление отсутствует
208	494723.77	3299422.70	Картометрический метод	5.0	Закрепление отсутствует
209	494717.05	3299426.44	Картометрический метод	5.0	Закрепление отсутствует
210	494716.64	3299425.81	Картометрический метод	5.0	Закрепление отсутствует
211	494715.97	3299424.76	Картометрический метод	5.0	Закрепление отсутствует
212	494714.64	3299422.72	Картометрический метод	5.0	Закрепление отсутствует
213	494714.05	3299419.83	Картометрический метод	5.0	Закрепление отсутствует
214	494711.40	3299415.37	Картометрический метод	5.0	Закрепление отсутствует
215	494708.65	3299411.67	Картометрический метод	5.0	Закрепление отсутствует
216	494706.12	3299407.09	Картометрический метод	5.0	Закрепление отсутствует
217	494704.93	3299404.34	Картометрический метод	5.0	Закрепление отсутствует
218	494702.40	3299399.65	Картометрический метод	5.0	Закрепление отсутствует
219	494700.35	3299395.20	Картометрический метод	5.0	Закрепление отсутствует
220	494698.98	3299392.60	Картометрический метод	5.0	Закрепление отсутствует

2. Сведения о характерных точках границ объекта

Обозначение характерных точек границ	Координаты, м		Метод определения координат характерной точки	Средняя квадратическая погрешность положения характерной точки (M _t), м	Описание обозначения точки на местности (при наличии)
	X	Y			
1	2	3	4	5	6
221	494697.94	3299390.63	Картометрический метод	5.0	Закрепление отсутствует
222	494693.77	3299383.32	Картометрический метод	5.0	Закрепление отсутствует
223	494691.12	3299377.67	Картометрический метод	5.0	Закрепление отсутствует
224	494687.02	3299373.22	Картометрический метод	5.0	Закрепление отсутствует
225	494679.46	3299362.40	Картометрический метод	5.0	Закрепление отсутствует
226	494673.67	3299354.10	Картометрический метод	5.0	Закрепление отсутствует
227	494668.37	3299347.36	Картометрический метод	5.0	Закрепление отсутствует
228	494662.14	3299336.55	Картометрический метод	5.0	Закрепление отсутствует
229	494658.41	3299329.94	Картометрический метод	5.0	Закрепление отсутствует
230	494656.36	3299327.17	Картометрический метод	5.0	Закрепление отсутствует
231	494654.07	3299325.25	Картометрический метод	5.0	Закрепление отсутствует
232	494652.39	3299323.80	Картометрический метод	5.0	Закрепление отсутствует
233	494651.31	3299321.39	Картометрический метод	5.0	Закрепление отсутствует
234	494651.06	3299318.99	Картометрический метод	5.0	Закрепление отсутствует
235	494650.22	3299316.58	Картометрический метод	5.0	Закрепление отсутствует
236	494648.08	3299313.98	Картометрический метод	5.0	Закрепление отсутствует
237	494644.87	3299310.35	Картометрический метод	5.0	Закрепление отсутствует
238	494643.51	3299308.80	Картометрический метод	5.0	Закрепление отсутствует
239	494639.17	3299305.80	Картометрический метод	5.0	Закрепление отсутствует
240	494636.57	3299303.77	Картометрический метод	5.0	Закрепление отсутствует
241	494632.11	3299300.28	Картометрический метод	5.0	Закрепление отсутствует
242	494625.72	3299294.26	Картометрический метод	5.0	Закрепление отсутствует
243	494621.87	3299291.38	Картометрический метод	5.0	Закрепление отсутствует
244	494615.50	3299287.29	Картометрический метод	5.0	Закрепление отсутствует
245	494612.44	3299285.86	Картометрический метод	5.0	Закрепление отсутствует

2. Сведения о характерных точках границ объекта

Обозначение характерных точек границ	Координаты, м		Метод определения координат характерной точки	Средняя квадратическая погрешность положения характерной точки (M _t), м	Описание обозначения точки на местности (при наличии)
	X	Y			
1	2	3	4	5	6
246	494609.67	3299284.66	Картометрический метод	5.0	Закрепление отсутствует
247	494608.10	3299282.61	Картометрический метод	5.0	Закрепление отсутствует
248	494606.54	3299279.96	Картометрический метод	5.0	Закрепление отсутствует
249	494602.44	3299277.44	Картометрический метод	5.0	Закрепление отсутствует
250	494594.01	3299271.78	Картометрический метод	5.0	Закрепление отсутствует
251	494589.80	3299267.81	Картометрический метод	5.0	Закрепление отсутствует
252	494587.79	3299266.98	Картометрический метод	5.0	Закрепление отсутствует
253	494585.63	3299266.98	Картометрический метод	5.0	Закрепление отсутствует
254	494581.16	3299264.81	Картометрический метод	5.0	Закрепление отсутствует
255	494576.95	3299260.84	Картометрический метод	5.0	Закрепление отсутствует
256	494568.29	3299256.75	Картометрический метод	5.0	Закрепление отсутствует
257	494562.03	3299254.83	Картометрический метод	5.0	Закрепление отсутствует
258	494558.36	3299254.78	Картометрический метод	5.0	Закрепление отсутствует
259	494553.00	3299254.71	Картометрический метод	5.0	Закрепление отсутствует
260	494545.47	3299254.36	Картометрический метод	5.0	Закрепление отсутствует
261	494535.83	3299251.84	Картометрический метод	5.0	Закрепление отсутствует
262	494516.65	3299243.44	Картометрический метод	5.0	Закрепление отсутствует
263	494511.59	3299242.84	Картометрический метод	5.0	Закрепление отсутствует
264	494506.41	3299240.79	Картометрический метод	5.0	Закрепление отсутствует
265	494492.63	3299231.68	Картометрический метод	5.0	Закрепление отсутствует
266	494488.29	3299228.56	Картометрический метод	5.0	Закрепление отсутствует
267	494481.91	3299225.79	Картометрический метод	5.0	Закрепление отсутствует
268	494475.90	3299221.10	Картометрический метод	5.0	Закрепление отсутствует
269	494465.48	3299214.13	Картометрический метод	5.0	Закрепление отсутствует
270	494458.49	3299211.84	Картометрический метод	5.0	Закрепление отсутствует

2. Сведения о характерных точках границ объекта

Обозначение характерных точек границ	Координаты, м		Метод определения координат характерной точки	Средняя квадратическая погрешность положения характерной точки (M _t), м	Описание обозначения точки на местности (при наличии)
	X	Y			
1	2	3	4	5	6
271	494450.56	3299209.93	Картометрический метод	5.0	Закрепление отсутствует
272	494445.03	3299206.92	Картометрический метод	5.0	Закрепление отсутствует
273	494441.64	3299203.67	Картометрический метод	5.0	Закрепление отсутствует
274	494438.51	3299200.18	Картометрический метод	5.0	Закрепление отсутствует
275	494435.62	3299196.21	Картометрический метод	5.0	Закрепление отсутствует
276	494428.06	3299181.43	Картометрический метод	5.0	Закрепление отсутствует
277	494425.78	3299176.74	Картометрический метод	5.0	Закрепление отсутствует
278	494425.41	3299171.80	Картометрический метод	5.0	Закрепление отсутствует
279	494423.61	3299166.99	Картометрический метод	5.0	Закрепление отсутствует
280	494422.53	3299165.58	Картометрический метод	5.0	Закрепление отсутствует
281	494420.89	3299163.44	Картометрический метод	5.0	Закрепление отсутствует
282	494414.51	3299153.33	Картометрический метод	5.0	Закрепление отсутствует
283	494405.86	3299140.00	Картометрический метод	5.0	Закрепление отсутствует
284	494399.72	3299127.61	Картометрический метод	5.0	Закрепление отсутствует
285	494396.22	3299119.07	Картометрический метод	5.0	Закрепление отсутствует
286	494393.94	3299109.01	Картометрический метод	5.0	Закрепление отсутствует
287	494393.45	3299098.66	Картометрический метод	5.0	Закрепление отсутствует
288	494393.69	3299086.27	Картометрический метод	5.0	Закрепление отсутствует
289	494394.78	3299077.49	Картометрический метод	5.0	Закрепление отсутствует
290	494396.47	3299072.94	Картометрический метод	5.0	Закрепление отсутствует
291	494397.91	3299066.57	Картометрический метод	5.0	Закрепление отсутствует
292	494398.64	3299059.59	Картометрический метод	5.0	Закрепление отсутствует
293	494399.95	3299050.85	Картометрический метод	5.0	Закрепление отсутствует
294	494400.92	3299045.08	Картометрический метод	5.0	Закрепление отсутствует
295	494400.19	3299040.50	Картометрический метод	5.0	Закрепление отсутствует

2. Сведения о характерных точках границ объекта

Обозначение характерных точек границ	Координаты, м		Метод определения координат характерной точки	Средняя квадратическая погрешность положения характерной точки (M _t), м	Описание обозначения точки на местности (при наличии)
	X	Y			
1	2	3	4	5	6
296	494400.19	3299038.46	Картометрический метод	5.0	Закрепление отсутствует
297	494400.79	3299036.41	Картометрический метод	5.0	Закрепление отсутствует
298	494402.24	3299033.65	Картометрический метод	5.0	Закрепление отсутствует
299	494403.68	3299028.95	Картометрический метод	5.0	Закрепление отсутствует
300	494404.52	3299023.45	Картометрический метод	5.0	Закрепление отсутствует
301	494405.61	3299014.43	Картометрический метод	5.0	Закрепление отсутствует
302	494406.21	3299008.17	Картометрический метод	5.0	Закрепление отсутствует
303	494406.57	3299003.72	Картометрический метод	5.0	Закрепление отсутствует
304	494407.53	3298994.34	Картометрический метод	5.0	Закрепление отсутствует
305	494408.25	3298987.87	Картометрический метод	5.0	Закрепление отсутствует
306	494409.09	3298979.81	Картометрический метод	5.0	Закрепление отсутствует
307	494410.18	3298971.50	Картометрический метод	5.0	Закрепление отсутствует
308	494410.42	3298967.41	Картометрический метод	5.0	Закрепление отсутствует
309	494410.30	3298962.12	Картометрический метод	5.0	Закрепление отсутствует
310	494409.94	3298956.46	Картометрический метод	5.0	Закрепление отсутствует
311	494408.61	3298950.21	Картометрический метод	5.0	Закрепление отсутствует
312	494408.25	3298945.16	Картометрический метод	5.0	Закрепление отсутствует
313	494407.55	3298941.39	Картометрический метод	5.0	Закрепление отсутствует
314	494407.42	3298940.39	Картометрический метод	5.0	Закрепление отсутствует
315	494406.59	3298934.29	Картометрический метод	5.0	Закрепление отсутствует
316	494406.59	3298931.28	Картометрический метод	5.0	Закрепление отсутствует
317	494405.98	3298928.64	Картометрический метод	5.0	Закрепление отсутствует
318	494405.50	3298924.43	Картометрический метод	5.0	Закрепление отсутствует
319	494404.54	3298922.50	Картометрический метод	5.0	Закрепление отсутствует
320	494403.46	3298920.22	Картометрический метод	5.0	Закрепление отсутствует

2. Сведения о характерных точках границ объекта

Обозначение характерных точек границ	Координаты, м		Метод определения координат характерной точки	Средняя квадратическая погрешность положения характерной точки (M _t), м	Описание обозначения точки на местности (при наличии)
	X	Y			
1	2	3	4	5	6
321	494403.34	3298917.57	Картометрический метод	5.0	Закрепление отсутствует
322	494403.34	3298915.88	Картометрический метод	5.0	Закрепление отсутствует
323	494403.43	3298913.51	Картометрический метод	5.0	Закрепление отсутствует
324	494403.46	3298913.00	Картометрический метод	5.0	Закрепление отсутствует
325	494403.82	3298909.75	Картометрический метод	5.0	Закрепление отсутствует
326	494403.82	3298908.18	Картометрический метод	5.0	Закрепление отсутствует
327	494403.58	3298906.62	Картометрический метод	5.0	Закрепление отсутствует
328	494402.13	3298905.54	Картометрический метод	5.0	Закрепление отсутствует
329	494400.45	3298903.37	Картометрический метод	5.0	Закрепление отсутствует
330	494399.84	3298901.57	Картометрический метод	5.0	Закрепление отсутствует
331	494399.72	3298900.24	Картометрический метод	5.0	Закрепление отсутствует
332	494399.24	3298898.56	Картометрический метод	5.0	Закрепление отсутствует
333	494398.16	3298896.63	Картометрический метод	5.0	Закрепление отсутствует
334	494397.07	3298895.07	Картометрический метод	5.0	Закрепление отсутствует
335	494396.34	3298892.78	Картометрический метод	5.0	Закрепление отсутствует
336	494395.98	3298891.46	Картометрический метод	5.0	Закрепление отсутствует
337	494395.05	3298890.53	Картометрический метод	5.0	Закрепление отсутствует
338	494393.00	3298889.09	Картометрический метод	5.0	Закрепление отсутствует
339	494391.56	3298886.80	Картометрический метод	5.0	Закрепление отсутствует
340	494390.95	3298884.15	Картометрический метод	5.0	Закрепление отсутствует
341	494390.83	3298881.51	Картометрический метод	5.0	Закрепление отсутствует
342	494390.59	3298880.42	Картометрический метод	5.0	Закрепление отсутствует
343	494389.51	3298879.34	Картометрический метод	5.0	Закрепление отсутствует
344	494388.43	3298878.02	Картометрический метод	5.0	Закрепление отсутствует
345	494387.70	3298875.01	Картометрический метод	5.0	Закрепление отсутствует

2. Сведения о характерных точках границ объекта

Обозначение характерных точек границ	Координаты, м		Метод определения координат характерной точки	Средняя квадратическая погрешность положения характерной точки (M _t), м	Описание обозначения точки на местности (при наличии)
	X	Y			
1	2	3	4	5	6
346	494387.10	3298872.60	Картометрический метод	5.0	Закрепление отсутствует
347	494385.67	3298869.11	Картометрический метод	5.0	Закрепление отсутствует
348	494382.81	3298863.28	Картометрический метод	5.0	Закрепление отсутствует
167	494392.09	3298861.22	Картометрический метод	5.0	Закрепление отсутствует
349	494726.48	3298967.03	Картометрический метод	5.0	Закрепление отсутствует
350	494724.82	3298969.99	Картометрический метод	5.0	Закрепление отсутствует
351	494724.90	3298978.24	Картометрический метод	5.0	Закрепление отсутствует
352	494726.79	3298982.51	Картометрический метод	5.0	Закрепление отсутствует
353	494729.96	3298986.15	Картометрический метод	5.0	Закрепление отсутствует
354	494733.12	3298986.63	Картометрический метод	5.0	Закрепление отсутствует
355	494744.47	3298982.04	Картометрический метод	5.0	Закрепление отсутствует
356	494750.80	3298981.88	Картометрический метод	5.0	Закрепление отсутствует
357	494757.12	3298983.94	Картометрический метод	5.0	Закрепление отсутствует
358	494766.77	3298994.36	Картометрический метод	5.0	Закрепление отсутствует
359	494772.62	3299002.11	Картометрический метод	5.0	Закрепление отсутствует
360	494780.53	3299008.12	Картометрический метод	5.0	Закрепление отсутствует
361	494785.75	3299009.23	Картометрический метод	5.0	Закрепление отсутствует
362	494789.07	3299008.75	Картометрический метод	5.0	Закрепление отсутствует
363	494795.84	3298998.87	Картометрический метод	5.0	Закрепление отсутствует
364	494797.27	3298996.00	Картометрический метод	5.0	Закрепление отсутствует
365	494800.23	3299001.93	Картометрический метод	5.0	Закрепление отсутствует
366	494801.97	3299006.16	Картометрический метод	5.0	Закрепление отсутствует
367	494805.07	3299005.35	Картометрический метод	5.0	Закрепление отсутствует
368	494806.08	3299011.79	Картометрический метод	5.0	Закрепление отсутствует
369	494741.74	3299014.28	Картометрический метод	5.0	Закрепление отсутствует

2. Сведения о характерных точках границ объекта

Обозначение характерных точек границ	Координаты, м		Метод определения координат характерной точки	Средняя квадратическая погрешность положения характерной точки (M _t), м	Описание обозначения точки на местности (при наличии)
	X	Y			
1	2	3	4	5	6
370	494740.73	3299050.01	Картометрический метод	5.0	Закрепление отсутствует
371	494740.73	3299055.18	Картометрический метод	5.0	Закрепление отсутствует
372	494700.92	3299058.23	Картометрический метод	5.0	Закрепление отсутствует
373	494700.20	3299053.46	Картометрический метод	5.0	Закрепление отсутствует
374	494700.20	3298968.35	Картометрический метод	5.0	Закрепление отсутствует
375	494705.70	3298968.87	Картометрический метод	5.0	Закрепление отсутствует
376	494710.82	3298968.88	Картометрический метод	5.0	Закрепление отсутствует
377	494715.86	3298968.55	Картометрический метод	5.0	Закрепление отсутствует
378	494722.05	3298967.78	Картометрический метод	5.0	Закрепление отсутствует
349	494726.48	3298967.03	Картометрический метод	5.0	Закрепление отсутствует
379	495060.94	3299406.45	Картометрический метод	5.0	Закрепление отсутствует
380	495051.92	3299409.75	Картометрический метод	5.0	Закрепление отсутствует
381	494994.66	3299426.14	Картометрический метод	5.0	Закрепление отсутствует
382	494989.26	3299449.90	Картометрический метод	5.0	Закрепление отсутствует
383	494987.87	3299464.91	Картометрический метод	5.0	Закрепление отсутствует
384	494973.07	3299464.42	Картометрический метод	5.0	Закрепление отсутствует
385	494971.83	3299450.69	Картометрический метод	5.0	Закрепление отсутствует
386	494973.84	3299435.27	Картометрический метод	5.0	Закрепление отсутствует
387	494978.40	3299422.26	Картометрический метод	5.0	Закрепление отсутствует
388	495001.44	3299410.51	Картометрический метод	5.0	Закрепление отсутствует
389	495001.77	3299402.98	Картометрический метод	5.0	Закрепление отсутствует
390	494946.73	3299405.74	Картометрический метод	5.0	Закрепление отсутствует
391	494946.73	3299402.58	Картометрический метод	5.0	Закрепление отсутствует
392	494918.93	3299403.68	Картометрический метод	5.0	Закрепление отсутствует
393	494857.99	3299407.12	Картометрический метод	5.0	Закрепление отсутствует

2. Сведения о характерных точках границ объекта

Обозначение характерных точек границ	Координаты, м		Метод определения координат характерной точки	Средняя квадратическая погрешность положения характерной точки (M _t), м	Описание обозначения точки на местности (при наличии)
	X	Y			
1	2	3	4	5	6
394	494842.60	3299413.90	Картометрический метод	5.0	Закрепление отсутствует
395	494766.83	3299431.82	Картометрический метод	5.0	Закрепление отсутствует
396	494735.38	3299444.73	Картометрический метод	5.0	Закрепление отсутствует
397	494756.45	3299504.11	Картометрический метод	5.0	Закрепление отсутствует
398	494765.97	3299530.81	Картометрический метод	5.0	Закрепление отсутствует
399	494769.20	3299535.75	Картометрический метод	5.0	Закрепление отсутствует
400	494781.11	3299540.16	Картометрический метод	5.0	Закрепление отсутствует
401	494782.70	3299540.09	Картометрический метод	5.0	Закрепление отсутствует
402	494789.78	3299539.24	Картометрический метод	5.0	Закрепление отсутствует
403	494791.49	3299538.38	Картометрический метод	5.0	Закрепление отсутствует
404	494793.99	3299542.24	Картометрический метод	5.0	Закрепление отсутствует
405	494799.52	3299546.58	Картометрический метод	5.0	Закрепление отсутствует
406	494805.32	3299549.27	Картометрический метод	5.0	Закрепление отсутствует
407	494813.14	3299550.76	Картометрический метод	5.0	Закрепление отсутствует
408	494819.00	3299551.35	Картометрический метод	5.0	Закрепление отсутствует
409	494829.29	3299551.32	Картометрический метод	5.0	Закрепление отсутствует
410	494838.00	3299550.81	Картометрический метод	5.0	Закрепление отсутствует
411	494843.28	3299549.79	Картометрический метод	5.0	Закрепление отсутствует
412	494851.22	3299548.18	Картометрический метод	5.0	Закрепление отсутствует
413	494861.18	3299546.47	Картометрический метод	5.0	Закрепление отсутствует
414	494866.28	3299542.01	Картометрический метод	5.0	Закрепление отсутствует
415	494876.79	3299533.09	Картометрический метод	5.0	Закрепление отсутствует
416	494881.01	3299537.41	Картометрический метод	5.0	Закрепление отсутствует
417	494882.53	3299542.66	Картометрический метод	5.0	Закрепление отсутствует
418	494890.02	3299576.22	Картометрический метод	5.0	Закрепление отсутствует

2. Сведения о характерных точках границ объекта

Обозначение характерных точек границ	Координаты, м		Метод определения координат характерной точки	Средняя квадратическая погрешность положения характерной точки (M _t), м	Описание обозначения точки на местности (при наличии)
	X	Y			
1	2	3	4	5	6
419	494870.05	3299586.15	Картометрический метод	5.0	Закрепление отсутствует
420	494854.58	3299589.55	Картометрический метод	5.0	Закрепление отсутствует
421	494841.36	3299590.68	Картометрический метод	5.0	Закрепление отсутствует
422	494824.07	3299589.95	Картометрический метод	5.0	Закрепление отсутствует
423	494811.22	3299587.68	Картометрический метод	5.0	Закрепление отсутствует
424	494795.76	3299579.38	Картометрический метод	5.0	Закрепление отсутствует
425	494781.04	3299565.80	Картометрический метод	5.0	Закрепление отсутствует
426	494770.84	3299556.36	Картометрический метод	5.0	Закрепление отсутствует
427	494762.54	3299537.43	Картометрический метод	5.0	Закрепление отсутствует
428	494752.53	3299511.66	Картометрический метод	5.0	Закрепление отсутствует
429	494749.01	3299499.92	Картометрический метод	5.0	Закрепление отсутствует
430	494745.99	3299490.20	Картометрический метод	5.0	Закрепление отсутствует
431	494743.64	3299483.16	Картометрический метод	5.0	Закрепление отсутствует
432	494741.29	3299478.63	Картометрический метод	5.0	Закрепление отсутствует
433	494738.30	3299472.78	Картометрический метод	5.0	Закрепление отсутствует
434	494736.12	3299465.74	Картометрический метод	5.0	Закрепление отсутствует
435	494733.26	3299459.20	Картометрический метод	5.0	Закрепление отсутствует
436	494730.91	3299452.33	Картометрический метод	5.0	Закрепление отсутствует
437	494729.74	3299447.80	Картометрический метод	5.0	Закрепление отсутствует
438	494727.72	3299446.13	Картометрический метод	5.0	Закрепление отсутствует
439	494725.54	3299445.62	Картометрический метод	5.0	Закрепление отсутствует
440	494724.32	3299444.98	Картометрический метод	5.0	Закрепление отсутствует
441	494735.99	3299438.24	Картометрический метод	5.0	Закрепление отсутствует
442	494744.64	3299436.08	Картометрический метод	5.0	Закрепление отсутствует
443	494751.11	3299434.17	Картометрический метод	5.0	Закрепление отсутствует

2. Сведения о характерных точках границ объекта

Обозначение характерных точек границ	Координаты, м		Метод определения координат характерной точки	Средняя квадратическая погрешность положения характерной точки (M _t), м	Описание обозначения точки на местности (при наличии)
	X	Y			
1	2	3	4	5	6
444	494761.54	3299430.50	Картометрический метод	5.0	Закрепление отсутствует
445	494767.25	3299428.17	Картометрический метод	5.0	Закрепление отсутствует
446	494773.33	3299423.67	Картометрический метод	5.0	Закрепление отсутствует
447	494778.98	3299420.67	Картометрический метод	5.0	Закрепление отсутствует
448	494784.42	3299418.29	Картометрический метод	5.0	Закрепление отсутствует
449	494795.00	3299414.12	Картометрический метод	5.0	Закрепление отсутствует
450	494802.24	3299411.09	Картометрический метод	5.0	Закрепление отсутствует
451	494813.80	3299406.81	Картометрический метод	5.0	Закрепление отсутствует
452	494822.44	3299403.80	Картометрический метод	5.0	Закрепление отсутствует
453	494832.83	3299399.78	Картометрический метод	5.0	Закрепление отсутствует
454	494838.77	3299401.78	Картометрический метод	5.0	Закрепление отсутствует
455	494854.42	3299396.20	Картометрический метод	5.0	Закрепление отсутствует
456	494856.57	3299392.15	Картометрический метод	5.0	Закрепление отсутствует
457	494860.22	3299389.75	Картометрический метод	5.0	Закрепление отсутствует
458	494864.13	3299388.55	Картометрический метод	5.0	Закрепление отсутствует
459	494873.38	3299387.22	Картометрический метод	5.0	Закрепление отсутствует
460	494878.99	3299386.80	Картометрический метод	5.0	Закрепление отсутствует
461	494893.70	3299385.77	Картометрический метод	5.0	Закрепление отсутствует
462	494904.20	3299385.09	Картометрический метод	5.0	Закрепление отсутствует
463	494913.41	3299384.57	Картометрический метод	5.0	Закрепление отсутствует
464	494922.24	3299384.13	Картометрический метод	5.0	Закрепление отсутствует
465	494929.07	3299383.85	Картометрический метод	5.0	Закрепление отсутствует
466	494934.18	3299383.71	Картометрический метод	5.0	Закрепление отсутствует
467	494943.14	3299383.67	Картометрический метод	5.0	Закрепление отсутствует
468	494950.73	3299383.93	Картометрический метод	5.0	Закрепление отсутствует

2. Сведения о характерных точках границ объекта

Обозначение характерных точек границ	Координаты, м		Метод определения координат характерной точки	Средняя квадратическая погрешность положения характерной точки (M _t), м	Описание обозначения точки на местности (при наличии)
	X	Y			
1	2	3	4	5	6
469	494957.33	3299384.43	Картометрический метод	5.0	Закрепление отсутствует
470	494963.40	3299385.19	Картометрический метод	5.0	Закрепление отсутствует
471	494967.69	3299385.93	Картометрический метод	5.0	Закрепление отсутствует
472	494969.05	3299385.12	Картометрический метод	5.0	Закрепление отсутствует
473	495003.02	3299392.32	Картометрический метод	5.0	Закрепление отсутствует
474	495034.87	3299399.79	Картометрический метод	5.0	Закрепление отсутствует
475	495045.15	3299402.16	Картометрический метод	5.0	Закрепление отсутствует
379	495060.94	3299406.45	Картометрический метод	5.0	Закрепление отсутствует
476	495195.43	3299460.73	Картометрический метод	5.0	Закрепление отсутствует
477	495198.07	3299461.63	Картометрический метод	5.0	Закрепление отсутствует
478	495245.83	3299477.07	Картометрический метод	5.0	Закрепление отсутствует
479	495256.07	3299480.53	Картометрический метод	5.0	Закрепление отсутствует
480	495255.76	3299482.12	Картометрический метод	5.0	Закрепление отсутствует
481	495238.76	3299480.99	Картометрический метод	5.0	Закрепление отсутствует
482	495216.12	3299478.35	Картометрический метод	5.0	Закрепление отсутствует
483	495201.56	3299476.86	Картометрический метод	5.0	Закрепление отсутствует
484	495178.91	3299473.84	Картометрический метод	5.0	Закрепление отсутствует
485	495150.34	3299474.99	Картометрический метод	5.0	Закрепление отсутствует
486	495133.74	3299476.49	Картометрический метод	5.0	Закрепление отсутствует
487	495112.98	3299484.80	Картометрический метод	5.0	Закрепление отсутствует
488	495091.06	3299492.72	Картометрический метод	5.0	Закрепление отсутствует
489	495064.79	3299502.85	Картометрический метод	5.0	Закрепление отсутствует
490	495035.71	3299517.94	Картометрический метод	5.0	Закрепление отсутствует
491	495004.87	3299531.87	Картометрический метод	5.0	Закрепление отсутствует
492	494974.67	3299543.56	Картометрический метод	5.0	Закрепление отсутствует

2. Сведения о характерных точках границ объекта

Обозначение характерных точек границ	Координаты, м		Метод определения координат характерной точки	Средняя квадратическая погрешность положения характерной точки (M _t), м	Описание обозначения точки на местности (при наличии)
	X	Y			
1	2	3	4	5	6
493	494974.37	3299543.65	Картометрический метод	5.0	Закрепление отсутствует
494	494973.98	3299542.47	Картометрический метод	5.0	Закрепление отсутствует
495	494970.85	3299532.51	Картометрический метод	5.0	Закрепление отсутствует
496	494975.30	3299531.17	Картометрический метод	5.0	Закрепление отсутствует
497	495013.63	3299520.53	Картометрический метод	5.0	Закрепление отсутствует
498	495073.92	3299492.16	Картометрический метод	5.0	Закрепление отсутствует
499	495071.58	3299487.18	Картометрический метод	5.0	Закрепление отсутствует
500	495039.60	3299502.23	Картометрический метод	5.0	Закрепление отсутствует
501	495039.36	3299501.35	Картометрический метод	5.0	Закрепление отсутствует
502	495037.45	3299495.04	Картометрический метод	5.0	Закрепление отсутствует
503	495108.92	3299464.99	Картометрический метод	5.0	Закрепление отсутствует
504	495192.60	3299471.11	Картометрический метод	5.0	Закрепление отсутствует
476	495195.43	3299460.73	Картометрический метод	5.0	Закрепление отсутствует
505	494134.86	3298743.86	Картометрический метод	5.0	Закрепление отсутствует
506	494136.76	3298745.89	Картометрический метод	5.0	Закрепление отсутствует
507	494147.52	3298755.16	Картометрический метод	5.0	Закрепление отсутствует
508	494144.90	3298757.33	Картометрический метод	5.0	Закрепление отсутствует
509	494130.69	3298768.58	Картометрический метод	5.0	Закрепление отсутствует
510	494131.63	3298769.77	Картометрический метод	5.0	Закрепление отсутствует
511	494114.14	3298782.84	Картометрический метод	5.0	Закрепление отсутствует
512	494129.04	3298802.13	Картометрический метод	5.0	Закрепление отсутствует
513	494132.70	3298806.88	Картометрический метод	5.0	Закрепление отсутствует
514	494129.08	3298809.27	Картометрический метод	5.0	Закрепление отсутствует
515	494123.60	3298811.10	Картометрический метод	5.0	Закрепление отсутствует
516	494126.56	3298814.68	Картометрический метод	5.0	Закрепление отсутствует

2. Сведения о характерных точках границ объекта

Обозначение характерных точек границ	Координаты, м		Метод определения координат характерной точки	Средняя квадратическая погрешность положения характерной точки (M _t), м	Описание обозначения точки на местности (при наличии)
	X	Y			
1	2	3	4	5	6
517	494123.91	3298816.42	Картометрический метод	5.0	Закрепление отсутствует
518	494131.53	3298826.14	Картометрический метод	5.0	Закрепление отсутствует
519	494152.22	3298852.62	Картометрический метод	5.0	Закрепление отсутствует
520	494142.55	3298859.72	Картометрический метод	5.0	Закрепление отсутствует
521	494160.31	3298883.74	Картометрический метод	5.0	Закрепление отсутствует
522	494190.38	3298877.79	Картометрический метод	5.0	Закрепление отсутствует
523	494210.35	3298902.36	Картометрический метод	5.0	Закрепление отсутствует
524	494231.35	3298886.49	Картометрический метод	5.0	Закрепление отсутствует
525	494269.88	3298848.78	Картометрический метод	5.0	Закрепление отсутствует
526	494272.91	3298845.37	Картометрический метод	5.0	Закрепление отсутствует
527	494277.78	3298849.88	Картометрический метод	5.0	Закрепление отсутствует
528	494287.28	3298861.03	Картометрический метод	5.0	Закрепление отсутствует
529	494296.02	3298875.13	Картометрический метод	5.0	Закрепление отсутствует
530	494291.37	3298878.14	Картометрический метод	5.0	Закрепление отсутствует
531	494258.18	3298900.88	Картометрический метод	5.0	Закрепление отсутствует
532	494250.44	3298908.35	Картометрический метод	5.0	Закрепление отсутствует
533	494235.92	3298921.15	Картометрический метод	5.0	Закрепление отсутствует
534	494229.03	3298940.46	Картометрический метод	5.0	Закрепление отсутствует
535	494239.61	3298953.69	Картометрический метод	5.0	Закрепление отсутствует
536	494257.07	3298963.48	Картометрический метод	5.0	Закрепление отсутствует
537	494270.03	3298974.06	Картометрический метод	5.0	Закрепление отсутствует
538	494297.54	3298989.40	Картометрический метод	5.0	Закрепление отсутствует
539	494305.81	3298992.11	Картометрический метод	5.0	Закрепление отсутствует
540	494324.01	3299036.90	Картометрический метод	5.0	Закрепление отсутствует
541	494314.99	3299045.47	Картометрический метод	5.0	Закрепление отсутствует

2. Сведения о характерных точках границ объекта

Обозначение характерных точек границ	Координаты, м		Метод определения координат характерной точки	Средняя квадратическая погрешность положения характерной точки (M _t), м	Описание обозначения точки на местности (при наличии)
	X	Y			
1	2	3	4	5	6
542	494306.48	3299052.60	Картометрический метод	5.0	Закрепление отсутствует
543	494295.70	3299062.51	Картометрический метод	5.0	Закрепление отсутствует
544	494286.12	3299075.35	Картометрический метод	5.0	Закрепление отсутствует
545	494269.40	3299063.81	Картометрический метод	5.0	Закрепление отсутствует
546	494253.99	3299052.76	Картометрический метод	5.0	Закрепление отсутствует
547	494224.82	3299035.72	Картометрический метод	5.0	Закрепление отсутствует
548	494177.87	3298967.58	Картометрический метод	5.0	Закрепление отсутствует
549	494139.27	3298940.21	Картометрический метод	5.0	Закрепление отсутствует
550	494112.80	3298905.77	Картометрический метод	5.0	Закрепление отсутствует
551	494079.64	3298866.80	Картометрический метод	5.0	Закрепление отсутствует
552	494067.67	3298841.43	Картометрический метод	5.0	Закрепление отсутствует
553	494057.70	3298811.84	Картометрический метод	5.0	Закрепление отсутствует
554	494001.10	3298806.11	Картометрический метод	5.0	Закрепление отсутствует
555	493997.48	3298803.26	Картометрический метод	5.0	Закрепление отсутствует
556	494053.64	3298791.44	Картометрический метод	5.0	Закрепление отсутствует
557	494049.15	3298777.16	Картометрический метод	5.0	Закрепление отсутствует
558	494076.94	3298771.07	Картометрический метод	5.0	Закрепление отсутствует
559	494124.32	3298750.68	Картометрический метод	5.0	Закрепление отсутствует
505	494134.86	3298743.86	Картометрический метод	5.0	Закрепление отсутствует
560	494037.77	3298618.02	Картометрический метод	5.0	Закрепление отсутствует
561	494050.94	3298622.01	Картометрический метод	5.0	Закрепление отсутствует
562	494061.42	3298629.02	Картометрический метод	5.0	Закрепление отсутствует
563	494066.79	3298635.07	Картометрический метод	5.0	Закрепление отсутствует
564	494074.81	3298649.03	Картометрический метод	5.0	Закрепление отсутствует
565	494077.34	3298654.35	Картометрический метод	5.0	Закрепление отсутствует

2. Сведения о характерных точках границ объекта

Обозначение характерных точек границ	Координаты, м		Метод определения координат характерной точки	Средняя квадратическая погрешность положения характерной точки (M _t), м	Описание обозначения точки на местности (при наличии)
	X	Y			
1	2	3	4	5	6
566	494055.75	3298660.41	Картометрический метод	5.0	Закрепление отсутствует
567	494038.33	3298620.00	Картометрический метод	5.0	Закрепление отсутствует
560	494037.77	3298618.02	Картометрический метод	5.0	Закрепление отсутствует
852	494520.43	3299482.43	Картометрический метод	5.0	Закрепление отсутствует
851	494513.35	3299481.83	Картометрический метод	5.0	Закрепление отсутствует
850	494506.32	3299480.81	Картометрический метод	5.0	Закрепление отсутствует
849	494499.38	3299479.39	Картометрический метод	5.0	Закрепление отсутствует
848	494492.57	3299477.58	Картометрический метод	5.0	Закрепление отсутствует
847	494484.75	3299475.04	Картометрический метод	5.0	Закрепление отсутствует
846	494466.06	3299467.77	Картометрический метод	5.0	Закрепление отсутствует
845	494448.84	3299461.10	Картометрический метод	5.0	Закрепление отсутствует
844	494440.28	3299458.31	Картометрический метод	5.0	Закрепление отсутствует
843	494429.87	3299455.36	Картометрический метод	5.0	Закрепление отсутствует
842	494413.71	3299451.19	Картометрический метод	5.0	Закрепление отсутствует
841	494402.45	3299448.11	Картометрический метод	5.0	Закрепление отсутствует
840	494393.77	3299445.36	Картометрический метод	5.0	Закрепление отсутствует
839	494385.36	3299442.26	Картометрический метод	5.0	Закрепление отсутствует
838	494370.90	3299436.08	Картометрический метод	5.0	Закрепление отсутствует
837	494358.36	3299430.09	Картометрический метод	5.0	Закрепление отсутствует
836	494345.79	3299423.83	Картометрический метод	5.0	Закрепление отсутствует
835	494334.15	3299418.03	Картометрический метод	5.0	Закрепление отсутствует
834	494327.24	3299414.19	Картометрический метод	5.0	Закрепление отсутствует
833	494325.93	3299410.59	Картометрический метод	5.0	Закрепление отсутствует
832	494321.96	3299408.98	Картометрический метод	5.0	Закрепление отсутствует
831	494324.81	3299393.86	Картометрический метод	5.0	Закрепление отсутствует

2. Сведения о характерных точках границ объекта

Обозначение характерных точек границ	Координаты, м		Метод определения координат характерной точки	Средняя квадратическая погрешность положения характерной точки (M _t), м	Описание обозначения точки на местности (при наличии)
	X	Y			
1	2	3	4	5	6
830	494326.95	3299375.62	Картометрический метод	5.0	Закрепление отсутствует
829	494326.69	3299342.18	Картометрический метод	5.0	Закрепление отсутствует
828	494325.02	3299332.58	Картометрический метод	5.0	Закрепление отсутствует
827	494312.48	3299298.69	Картометрический метод	5.0	Закрепление отсутствует
826	494303.21	3299246.92	Картометрический метод	5.0	Закрепление отсутствует
825	494294.36	3299216.39	Картометрический метод	5.0	Закрепление отсутствует
824	494290.83	3299186.10	Картометрический метод	5.0	Закрепление отсутствует
823	494289.30	3299154.70	Картометрический метод	5.0	Закрепление отсутствует
822	494285.72	3299130.17	Картометрический метод	5.0	Закрепление отсутствует
821	494283.08	3299105.15	Картометрический метод	5.0	Закрепление отсутствует
820	494284.59	3299092.28	Картометрический метод	5.0	Закрепление отсутствует
819	494290.77	3299078.32	Картометрический метод	5.0	Закрепление отсутствует
818	494299.80	3299066.21	Картометрический метод	5.0	Закрепление отсутствует
817	494310.10	3299056.74	Картометрический метод	5.0	Закрепление отсутствует
816	494312.31	3299054.89	Картометрический метод	5.0	Закрепление отсутствует
815	494312.89	3299056.22	Картометрический метод	5.0	Закрепление отсутствует
814	494314.05	3299066.94	Картометрический метод	5.0	Закрепление отсутствует
813	494317.11	3299069.32	Картометрический метод	5.0	Закрепление отсутствует
812	494339.97	3299084.69	Картометрический метод	5.0	Закрепление отсутствует
811	494349.28	3299089.40	Картометрический метод	5.0	Закрепление отсутствует
810	494353.48	3299088.33	Картометрический метод	5.0	Закрепление отсутствует
809	494358.57	3299086.57	Картометрический метод	5.0	Закрепление отсутствует
808	494364.18	3299083.84	Картометрический метод	5.0	Закрепление отсутствует
807	494362.99	3299079.31	Картометрический метод	5.0	Закрепление отсутствует
806	494353.65	3299042.73	Картометрический метод	5.0	Закрепление отсутствует

2. Сведения о характерных точках границ объекта

Обозначение характерных точек границ	Координаты, м		Метод определения координат характерной точки	Средняя квадратическая погрешность положения характерной точки (M _t), м	Описание обозначения точки на местности (при наличии)
	X	Y			
1	2	3	4	5	6
805	494347.64	3299036.18	Картометрический метод	5.0	Закрепление отсутствует
804	494339.43	3299033.09	Картометрический метод	5.0	Закрепление отсутствует
803	494338.50	3299029.52	Картометрический метод	5.0	Закрепление отсутствует
802	494338.26	3299029.29	Картометрический метод	5.0	Закрепление отсутствует
801	494342.34	3299022.75	Картометрический метод	5.0	Закрепление отсутствует
800	494343.67	3299011.51	Картометрический метод	5.0	Закрепление отсутствует
799	494341.76	3298996.72	Картометрический метод	5.0	Закрепление отсутствует
798	494335.66	3298978.04	Картометрический метод	5.0	Закрепление отсутствует
797	494327.44	3298949.57	Картометрический метод	5.0	Закрепление отсутствует
796	494317.25	3298910.16	Картометрический метод	5.0	Закрепление отсутствует
795	494312.57	3298894.04	Картометрический метод	5.0	Закрепление отсутствует
794	494327.08	3298882.96	Картометрический метод	5.0	Закрепление отсутствует
793	494343.49	3298870.92	Картометрический метод	5.0	Закрепление отсутствует
792	494309.37	3298818.43	Картометрический метод	5.0	Закрепление отсутствует
791	494285.12	3298791.60	Картометрический метод	5.0	Закрепление отсутствует
790	494289.37	3298787.74	Картометрический метод	5.0	Закрепление отсутствует
789	494252.56	3298755.30	Картометрический метод	5.0	Закрепление отсутствует
788	494246.08	3298749.96	Картометрический метод	5.0	Закрепление отсутствует
787	494245.20	3298750.41	Картометрический метод	5.0	Закрепление отсутствует
786	494172.67	3298694.46	Картометрический метод	5.0	Закрепление отсутствует
785	494153.93	3298678.47	Картометрический метод	5.0	Закрепление отсутствует
784	494146.75	3298669.33	Картометрический метод	5.0	Закрепление отсутствует
783	494133.99	3298656.18	Картометрический метод	5.0	Закрепление отсутствует
782	494089.34	3298637.86	Картометрический метод	5.0	Закрепление отсутствует
781	494078.28	3298644.01	Картометрический метод	5.0	Закрепление отсутствует

2. Сведения о характерных точках границ объекта

Обозначение характерных точек границ	Координаты, м		Метод определения координат характерной точки	Средняя квадратическая погрешность положения характерной точки (M _t), м	Описание обозначения точки на местности (при наличии)
	X	Y			
1	2	3	4	5	6
780	494071.27	3298631.85	Картометрический метод	5.0	Закрепление отсутствует
779	494065.06	3298624.84	Картометрический метод	5.0	Закрепление отсутствует
778	494053.32	3298616.99	Картометрический метод	5.0	Закрепление отсутствует
777	494030.98	3298610.21	Картометрический метод	5.0	Закрепление отсутствует
776	494006.37	3298605.30	Картометрический метод	5.0	Закрепление отсутствует
775	493997.04	3298604.28	Картометрический метод	5.0	Закрепление отсутствует
774	493998.85	3298602.86	Картометрический метод	5.0	Закрепление отсутствует
773	494012.22	3298586.58	Картометрический метод	5.0	Закрепление отсутствует
772	493979.16	3298558.68	Картометрический метод	5.0	Закрепление отсутствует
771	493972.81	3298553.65	Картометрический метод	5.0	Закрепление отсутствует
770	493952.74	3298542.87	Картометрический метод	5.0	Закрепление отсутствует
769	493952.48	3298479.85	Картометрический метод	5.0	Закрепление отсутствует
768	493910.68	3298481.18	Картометрический метод	5.0	Закрепление отсутствует
767	493910.35	3298501.21	Картометрический метод	5.0	Закрепление отсутствует
766	493876.63	3298570.58	Картометрический метод	5.0	Закрепление отсутствует
765	493876.36	3298577.99	Картометрический метод	5.0	Закрепление отсутствует
764	493871.36	3298585.07	Картометрический метод	5.0	Закрепление отсутствует
763	493861.34	3298588.04	Картометрический метод	5.0	Закрепление отсутствует
762	493849.43	3298591.68	Картометрический метод	5.0	Закрепление отсутствует
761	493837.71	3298597.02	Картометрический метод	5.0	Закрепление отсутствует
760	493823.28	3298607.41	Картометрический метод	5.0	Закрепление отсутствует
759	493817.01	3298557.62	Картометрический метод	5.0	Закрепление отсутствует
758	493868.48	3298538.04	Картометрический метод	5.0	Закрепление отсутствует
757	493875.73	3298506.67	Картометрический метод	5.0	Закрепление отсутствует
756	493893.50	3298468.08	Картометрический метод	5.0	Закрепление отсутствует

2. Сведения о характерных точках границ объекта

Обозначение характерных точек границ	Координаты, м		Метод определения координат характерной точки	Средняя квадратическая погрешность положения характерной точки (M _t), м	Описание обозначения точки на местности (при наличии)
	X	Y			
1	2	3	4	5	6
755	493918.72	3298449.36	Картометрический метод	5.0	Закрепление отсутствует
754	493922.30	3298444.29	Картометрический метод	5.0	Закрепление отсутствует
753	493924.52	3298441.15	Картометрический метод	5.0	Закрепление отсутствует
752	493974.52	3298370.41	Картометрический метод	5.0	Закрепление отсутствует
751	493975.39	3298392.55	Картометрический метод	5.0	Закрепление отсутствует
750	493975.13	3298415.69	Картометрический метод	5.0	Закрепление отсутствует
749	493975.45	3298431.22	Картометрический метод	5.0	Закрепление отсутствует
748	493974.97	3298440.63	Картометрический метод	5.0	Закрепление отсутствует
747	493974.50	3298448.32	Картометрический метод	5.0	Закрепление отсутствует
746	493975.45	3298456.95	Картометрический метод	5.0	Закрепление отсутствует
745	493975.45	3298466.52	Картометрический метод	5.0	Закрепление отсутствует
744	493975.92	3298468.83	Картометрический метод	5.0	Закрепление отсутствует
743	493976.39	3298472.59	Картометрический метод	5.0	Закрепление отсутствует
742	493976.23	3298475.88	Картометрический метод	5.0	Закрепление отсутствует
741	493974.81	3298479.96	Картометрический метод	5.0	Закрепление отсутствует
740	493974.35	3298488.70	Картометрический метод	5.0	Закрепление отсутствует
739	493974.51	3298501.73	Картометрический метод	5.0	Закрепление отсутствует
738	493975.77	3298515.37	Картометрический метод	5.0	Закрепление отсутствует
737	493975.61	3298523.53	Картометрический метод	5.0	Закрепление отсутствует
736	493977.92	3298529.30	Картометрический метод	5.0	Закрепление отсутствует
735	493978.12	3298529.81	Картометрический метод	5.0	Закрепление отсутствует
734	493980.95	3298535.46	Картометрический метод	5.0	Закрепление отсутствует
733	493984.54	3298539.03	Картометрический метод	5.0	Закрепление отсутствует
732	493991.45	3298547.19	Картометрический метод	5.0	Закрепление отсутствует
731	493999.46	3298556.76	Картометрический метод	5.0	Закрепление отсутствует

2. Сведения о характерных точках границ объекта

Обозначение характерных точек границ	Координаты, м		Метод определения координат характерной точки	Средняя квадратическая погрешность положения характерной точки (M _t), м	Описание обозначения точки на местности (при наличии)
	X	Y			
1	2	3	4	5	6
730	494004.13	3298563.65	Картометрический метод	5.0	Закрепление отсутствует
729	494008.06	3298568.98	Картометрический метод	5.0	Закрепление отсутствует
728	494010.88	3298570.87	Картометрический метод	5.0	Закрепление отсутствует
727	494013.21	3298573.35	Картометрический метод	5.0	Закрепление отсутствует
726	494016.03	3298573.82	Картометрический метод	5.0	Закрепление отсутствует
725	494022.32	3298574.60	Картометрический метод	5.0	Закрепление отсутствует
724	494030.01	3298577.11	Картометрический метод	5.0	Закрепление отсутствует
723	494034.89	3298578.83	Картометрический метод	5.0	Закрепление отсутствует
722	494040.54	3298582.91	Картометрический метод	5.0	Закрепление отсутствует
721	494044.87	3298588.52	Картометрический метод	5.0	Закрепление отсутствует
720	494049.11	3298592.92	Картометрический метод	5.0	Закрепление отсутствует
719	494055.39	3298597.62	Картометрический метод	5.0	Закрепление отсутствует
718	494063.85	3298604.53	Картометрический метод	5.0	Закрепление отсутствует
717	494071.87	3298608.30	Картометрический метод	5.0	Закрепление отсутствует
716	494083.90	3298614.86	Картометрический метод	5.0	Закрепление отсутствует
715	494092.06	3298618.00	Картометрический метод	5.0	Закрепление отсутствует
714	494098.81	3298620.35	Картометрический метод	5.0	Закрепление отсутствует
713	494104.46	3298623.64	Картометрический метод	5.0	Закрепление отсутствует
712	494111.51	3298627.25	Картометрический метод	5.0	Закрепление отсутствует
711	494116.97	3298631.63	Картометрический метод	5.0	Закрепление отсутствует
710	494126.71	3298639.32	Картометрический метод	5.0	Закрепление отсутствует
709	494132.36	3298642.46	Картометрический метод	5.0	Закрепление отсутствует
708	494142.09	3298651.87	Картометрический метод	5.0	Закрепление отсутствует
707	494152.84	3298661.25	Картометрический метод	5.0	Закрепление отсутствует
706	494161.30	3298669.41	Картометрический метод	5.0	Закрепление отсутствует

2. Сведения о характерных точках границ объекта

Обозначение характерных точек границ	Координаты, м		Метод определения координат характерной точки	Средняя квадратическая погрешность положения характерной точки (M _t), м	Описание обозначения точки на местности (при наличии)
	X	Y			
1	2	3	4	5	6
705	494174.66	3298679.13	Картометрический метод	5.0	Закрепление отсутствует
704	494184.96	3298688.68	Картометрический метод	5.0	Закрепление отсутствует
703	494189.44	3298692.26	Картометрический метод	5.0	Закрепление отсутствует
702	494195.95	3298697.46	Картометрический метод	5.0	Закрепление отсутствует
701	494199.62	3298701.63	Картометрический метод	5.0	Закрепление отсутствует
700	494210.77	3298710.89	Картометрический метод	5.0	Закрепление отсутствует
699	494219.11	3298717.51	Картометрический метод	5.0	Закрепление отсутствует
698	494224.29	3298721.63	Картометрический метод	5.0	Закрепление отсутствует
697	494228.35	3298724.85	Картометрический метод	5.0	Закрепление отсутствует
696	494243.73	3298736.62	Картометрический метод	5.0	Закрепление отсутствует
695	494250.74	3298743.18	Картометрический метод	5.0	Закрепление отсутствует
694	494252.05	3298744.06	Картометрический метод	5.0	Закрепление отсутствует
693	494258.60	3298748.52	Картометрический метод	5.0	Закрепление отсутствует
692	494268.50	3298753.69	Картометрический метод	5.0	Закрепление отсутствует
691	494279.33	3298760.60	Картометрический метод	5.0	Закрепление отсутствует
690	494289.04	3298768.63	Картометрический метод	5.0	Закрепление отсутствует
689	494299.75	3298778.74	Картометрический метод	5.0	Закрепление отсутствует
688	494308.14	3298786.94	Картометрический метод	5.0	Закрепление отсутствует
687	494322.37	3298801.97	Картометрический метод	5.0	Закрепление отсутствует
686	494326.87	3298807.20	Картометрический метод	5.0	Закрепление отсутствует
685	494330.85	3298811.85	Картометрический метод	5.0	Закрепление отсутствует
684	494339.48	3298823.61	Картометрический метод	5.0	Закрепление отсутствует
683	494355.39	3298850.79	Картометрический метод	5.0	Закрепление отсутствует
682	494355.90	3298851.63	Картометрический метод	5.0	Закрепление отсутствует
681	494355.99	3298851.78	Картометрический метод	5.0	Закрепление отсутствует

2. Сведения о характерных точках границ объекта

Обозначение характерных точек границ	Координаты, м		Метод определения координат характерной точки	Средняя квадратическая погрешность положения характерной точки (M _t), м	Описание обозначения точки на местности (при наличии)
	X	Y			
1	2	3	4	5	6
680	494356.55	3298852.68	Картометрический метод	5.0	Закрепление отсутствует
679	494365.20	3298869.45	Картометрический метод	5.0	Закрепление отсутствует
678	494370.00	3298884.17	Картометрический метод	5.0	Закрепление отсутствует
677	494373.94	3298895.64	Картометрический метод	5.0	Закрепление отсутствует
676	494377.32	3298901.73	Картометрический метод	5.0	Закрепление отсутствует
675	494381.26	3298908.93	Картометрический метод	5.0	Закрепление отсутствует
674	494384.00	3298916.97	Картометрический метод	5.0	Закрепление отсутствует
673	494387.93	3298923.82	Картометрический метод	5.0	Закрепление отсутствует
672	494388.27	3298926.90	Картометрический метод	5.0	Закрепление отсутствует
671	494388.27	3298931.36	Картометрический метод	5.0	Закрепление отсутствует
670	494387.93	3298934.78	Картометрический метод	5.0	Закрепление отсутствует
669	494387.93	3298939.40	Картометрический метод	5.0	Закрепление отсутствует
668	494389.13	3298944.20	Картометрический метод	5.0	Закрепление отсутствует
667	494390.33	3298951.39	Картометрический метод	5.0	Закрепление отсутствует
666	494390.67	3298959.26	Картометрический метод	5.0	Закрепление отсутствует
665	494390.33	3298968.51	Картометрический метод	5.0	Закрепление отсутствует
664	494389.13	3298980.94	Картометрический метод	5.0	Закрепление отсутствует
663	494387.42	3298999.78	Картометрический метод	5.0	Закрепление отсутствует
662	494386.40	3299015.19	Картометрический метод	5.0	Закрепление отсутствует
661	494383.85	3299031.22	Картометрический метод	5.0	Закрепление отсутствует
660	494381.28	3299046.98	Картометрический метод	5.0	Закрепление отсутствует
659	494380.25	3299058.11	Картометрический метод	5.0	Закрепление отсутствует
658	494378.21	3299068.69	Картометрический метод	5.0	Закрепление отсутствует
657	494375.98	3299078.10	Картометрический метод	5.0	Закрепление отсутствует
656	494375.63	3299081.18	Картометрический метод	5.0	Закрепление отсутствует

2. Сведения о характерных точках границ объекта

Обозначение характерных точек границ	Координаты, м		Метод определения координат характерной точки	Средняя квадратическая погрешность положения характерной точки (M _t), м	Описание обозначения точки на местности (при наличии)
	X	Y			
1	2	3	4	5	6
655	494375.04	3299084.95	Картометрический метод	5.0	Закрепление отсутствует
654	494375.10	3299085.83	Картометрический метод	5.0	Закрепление отсутствует
653	494374.78	3299088.55	Картометрический метод	5.0	Закрепление отсутствует
652	494373.08	3299097.93	Картометрический метод	5.0	Закрепление отсутствует
651	494372.91	3299102.56	Картометрический метод	5.0	Закрепление отсутствует
650	494373.75	3299105.49	Картометрический метод	5.0	Закрепление отсутствует
649	494374.28	3299107.35	Картометрический метод	5.0	Закрепление отсутствует
648	494376.85	3299114.20	Картометрический метод	5.0	Закрепление отсутствует
647	494380.28	3299121.22	Картометрический метод	5.0	Закрепление отсутствует
646	494380.42	3299123.23	Картометрический метод	5.0	Закрепление отсутствует
645	494380.93	3299124.77	Картометрический метод	5.0	Закрепление отсутствует
644	494383.50	3299127.85	Картометрический метод	5.0	Закрепление отсутствует
643	494385.38	3299132.47	Картометрический метод	5.0	Закрепление отсутствует
642	494388.11	3299139.15	Картометрический метод	5.0	Закрепление отсутствует
641	494391.68	3299149.73	Картометрический метод	5.0	Закрепление отсутствует
640	494396.49	3299160.35	Картометрический метод	5.0	Закрепление отсутствует
639	494400.09	3299166.51	Картометрический метод	5.0	Закрепление отсутствует
638	494405.18	3299177.25	Картометрический метод	5.0	Закрепление отсутствует
637	494406.85	3299180.23	Картометрический метод	5.0	Закрепление отсутствует
636	494407.69	3299181.44	Картометрический метод	5.0	Закрепление отсутствует
635	494412.04	3299187.69	Картометрический метод	5.0	Закрепление отсутствует
634	494420.61	3299198.31	Картометрический метод	5.0	Закрепление отсутствует
633	494422.57	3299201.05	Картометрический метод	5.0	Закрепление отсутствует
632	494430.64	3299212.33	Картометрический метод	5.0	Закрепление отсутствует
631	494439.07	3299218.56	Картометрический метод	5.0	Закрепление отсутствует

2. Сведения о характерных точках границ объекта

Обозначение характерных точек границ	Координаты, м		Метод определения координат характерной точки	Средняя квадратическая погрешность положения характерной точки (M _t), м	Описание обозначения точки на местности (при наличии)
	X	Y			
1	2	3	4	5	6
630	494442.30	3299220.39	Картометрический метод	5.0	Закрепление отсутствует
629	494446.11	3299222.55	Картометрический метод	5.0	Закрепление отсутствует
628	494450.27	3299225.53	Картометрический метод	5.0	Закрепление отсутствует
627	494454.65	3299229.44	Картометрический метод	5.0	Закрепление отсутствует
626	494460.67	3299234.94	Картометрический метод	5.0	Закрепление отсутствует
625	494466.98	3299239.38	Картометрический метод	5.0	Закрепление отсутствует
624	494486.94	3299253.21	Картометрический метод	5.0	Закрепление отсутствует
623	494500.66	3299262.80	Картометрический метод	5.0	Закрепление отсутствует
622	494510.20	3299268.53	Картометрический метод	5.0	Закрепление отсутствует
621	494516.85	3299272.53	Картометрический метод	5.0	Закрепление отсутствует
620	494524.56	3299274.58	Картометрический метод	5.0	Закрепление отсутствует
619	494534.14	3299275.78	Картометрический метод	5.0	Закрепление отсутствует
618	494540.65	3299276.99	Картометрический метод	5.0	Закрепление отсутствует
617	494554.31	3299279.54	Картометрический метод	5.0	Закрепление отсутствует
616	494564.42	3299280.91	Картометрический метод	5.0	Закрепление отсутствует
615	494569.90	3299282.11	Картометрический метод	5.0	Закрепление отсутствует
614	494578.63	3299287.07	Картометрический метод	5.0	Закрепление отсутствует
613	494589.03	3299292.20	Картометрический метод	5.0	Закрепление отсутствует
612	494594.32	3299295.77	Картометрический метод	5.0	Закрепление отсутствует
611	494603.91	3299298.51	Картометрический метод	5.0	Закрепление отсутствует
610	494617.78	3299305.35	Картометрический метод	5.0	Закрепление отсутствует
609	494626.51	3299312.04	Картометрический метод	5.0	Закрепление отсутствует
608	494635.71	3299320.75	Картометрический метод	5.0	Закрепление отсутствует
607	494646.29	3299336.12	Картометрический метод	5.0	Закрепление отсутствует
606	494650.61	3299344.02	Картометрический метод	5.0	Закрепление отсутствует

2. Сведения о характерных точках границ объекта

Обозначение характерных точек границ	Координаты, м		Метод определения координат характерной точки	Средняя квадратическая погрешность положения характерной точки (M _t), м	Описание обозначения точки на местности (при наличии)
	X	Y			
1	2	3	4	5	6
605	494651.26	3299345.20	Картометрический метод	5.0	Закрепление отсутствует
604	494659.44	3299356.05	Картометрический метод	5.0	Закрепление отсутствует
603	494665.45	3299365.36	Картометрический метод	5.0	Закрепление отсутствует
602	494669.30	3299374.09	Картометрический метод	5.0	Закрепление отсутствует
601	494674.46	3299382.10	Картометрический метод	5.0	Закрепление отсутствует
600	494676.60	3299391.25	Картометрический метод	5.0	Закрепление отсутствует
599	494677.30	3299396.18	Картометрический метод	5.0	Закрепление отсутствует
598	494679.30	3299401.87	Картометрический метод	5.0	Закрепление отсутствует
597	494682.35	3299405.05	Картометрический метод	5.0	Закрепление отсутствует
596	494687.33	3299411.22	Картометрический метод	5.0	Закрепление отсутствует
595	494690.42	3299416.87	Картометрический метод	5.0	Закрепление отсутствует
594	494692.64	3299421.66	Картометрический метод	5.0	Закрепление отсутствует
593	494693.50	3299425.08	Картометрический метод	5.0	Закрепление отсутствует
592	494695.21	3299427.31	Картометрический метод	5.0	Закрепление отсутствует
591	494698.64	3299430.56	Картометрический метод	5.0	Закрепление отсутствует
590	494699.52	3299432.83	Картометрический метод	5.0	Закрепление отсутствует
589	494681.15	3299440.05	Картометрический метод	5.0	Закрепление отсутствует
588	494675.05	3299438.82	Картометрический метод	5.0	Закрепление отсутствует
587	494669.00	3299440.66	Картометрический метод	5.0	Закрепление отсутствует
586	494658.14	3299443.94	Картометрический метод	5.0	Закрепление отсутствует
585	494604.33	3299343.89	Картометрический метод	5.0	Закрепление отсутствует
584	494503.13	3299312.46	Картометрический метод	5.0	Закрепление отсутствует
583	494415.48	3299252.27	Картометрический метод	5.0	Закрепление отсутствует
582	494354.90	3299305.52	Картометрический метод	5.0	Закрепление отсутствует
581	494402.92	3299360.42	Картометрический метод	5.0	Закрепление отсутствует

2. Сведения о характерных точках границ объекта

Обозначение характерных точек границ	Координаты, м		Метод определения координат характерной точки	Средняя квадратическая погрешность положения характерной точки (M _t), м	Описание обозначения точки на местности (при наличии)
	X	Y			
1	2	3	4	5	6
580	494444.92	3299386.11	Картометрический метод	5.0	Закрепление отсутствует
579	494469.80	3299363.07	Картометрический метод	5.0	Закрепление отсутствует
578	494551.16	3299366.70	Картометрический метод	5.0	Закрепление отсутствует
577	494599.25	3299463.92	Картометрический метод	5.0	Закрепление отсутствует
576	494590.82	3299467.04	Картометрический метод	5.0	Закрепление отсутствует
575	494579.68	3299471.12	Картометрический метод	5.0	Закрепление отсутствует
574	494572.97	3299473.50	Картометрический метод	5.0	Закрепление отсутствует
573	494563.41	3299476.64	Картометрический метод	5.0	Закрепление отсутствует
572	494555.47	3299478.88	Картометрический метод	5.0	Закрепление отсутствует
571	494548.59	3299480.45	Картометрический метод	5.0	Закрепление отсутствует
570	494541.65	3299481.62	Картометрический метод	5.0	Закрепление отсутствует
569	494534.62	3299482.33	Картометрический метод	5.0	Закрепление отсутствует
568	494527.53	3299482.60	Картометрический метод	5.0	Закрепление отсутствует
852	494520.43	3299482.43	Картометрический метод	5.0	Закрепление отсутствует
889	493955.26	3298720.15	Картометрический метод	5.0	Закрепление отсутствует
888	493907.83	3298704.78	Картометрический метод	5.0	Закрепление отсутствует
887	493887.89	3298689.19	Картометрический метод	5.0	Закрепление отсутствует
886	493854.18	3298691.37	Картометрический метод	5.0	Закрепление отсутствует
885	493808.15	3298684.84	Картометрический метод	5.0	Закрепление отсутствует
884	493748.23	3298684.33	Картометрический метод	5.0	Закрепление отсутствует
883	493749.59	3298644.61	Картометрический метод	5.0	Закрепление отсутствует
882	493767.17	3298638.63	Картометрический метод	5.0	Закрепление отсутствует
881	493779.58	3298633.01	Картометрический метод	5.0	Закрепление отсутствует
880	493797.80	3298626.12	Картометрический метод	5.0	Закрепление отсутствует
879	493810.49	3298620.32	Картометрический метод	5.0	Закрепление отсутствует

2. Сведения о характерных точках границ объекта

Обозначение характерных точек границ	Координаты, м		Метод определения координат характерной точки	Средняя квадратическая погрешность положения характерной точки (M _t), м	Описание обозначения точки на местности (при наличии)
	X	Y			
1	2	3	4	5	6
878	493823.13	3298612.06	Картометрический метод	5.0	Закрепление отсутствует
877	493823.81	3298611.62	Картометрический метод	5.0	Закрепление отсутствует
876	493823.67	3298610.53	Картометрический метод	5.0	Закрепление отсутствует
875	493825.28	3298612.75	Картометрический метод	5.0	Закрепление отсутствует
874	493840.49	3298601.80	Картометрический метод	5.0	Закрепление отсутствует
873	493851.39	3298596.84	Картометрический метод	5.0	Закрепление отсутствует
872	493862.92	3298593.30	Картометрический метод	5.0	Закрепление отсутствует
871	493869.15	3298591.46	Картометрический метод	5.0	Закрепление отсутствует
870	493868.73	3298593.39	Картометрический метод	5.0	Закрепление отсутствует
869	493867.18	3298599.30	Картометрический метод	5.0	Закрепление отсутствует
868	493861.20	3298623.39	Картометрический метод	5.0	Закрепление отсутствует
867	493891.29	3298627.12	Картометрический метод	5.0	Закрепление отсутствует
866	493897.27	3298679.86	Картометрический метод	5.0	Закрепление отсутствует
865	493939.44	3298674.41	Картометрический метод	5.0	Закрепление отсутствует
864	493936.96	3298585.44	Картометрический метод	5.0	Закрепление отсутствует
863	493936.92	3298583.78	Картометрический метод	5.0	Закрепление отсутствует
862	493944.47	3298586.42	Картометрический метод	5.0	Закрепление отсутствует
861	493953.91	3298591.66	Картометрический метод	5.0	Закрепление отсутствует
860	493969.20	3298602.40	Картометрический метод	5.0	Закрепление отсутствует
859	493980.44	3298606.98	Картометрический метод	5.0	Закрепление отсутствует
858	493991.86	3298609.24	Картометрический метод	5.0	Закрепление отсутствует
857	493998.84	3298610.01	Картометрический метод	5.0	Закрепление отсутствует
856	493994.36	3298611.98	Картометрический метод	5.0	Закрепление отсутствует
855	493984.42	3298616.56	Картометрический метод	5.0	Закрепление отсутствует
854	493962.26	3298626.78	Картометрический метод	5.0	Закрепление отсутствует

2. Сведения о характерных точках границ объекта

Обозначение характерных точек границ	Координаты, м		Метод определения координат характерной точки	Средняя квадратическая погрешность положения характерной точки (M _t), м	Описание обозначения точки на местности (при наличии)
	X	Y			
1	2	3	4	5	6
853	493964.28	3298725.28	Картометрический метод	5.0	Закрепление отсутствует
889	493955.26	3298720.15	Картометрический метод	5.0	Закрепление отсутствует
890	494152.15	3299439.09	Картометрический метод	5.0	Закрепление отсутствует
891	494152.21	3299442.24	Картометрический метод	5.0	Закрепление отсутствует
892	494155.85	3299441.75	Картометрический метод	5.0	Закрепление отсутствует
893	494156.15	3299470.10	Картометрический метод	5.0	Закрепление отсутствует
894	494295.69	3299487.10	Картометрический метод	5.0	Закрепление отсутствует
895	494295.88	3299486.95	Картометрический метод	5.0	Закрепление отсутствует
896	494295.89	3299486.97	Картометрический метод	5.0	Закрепление отсутствует
897	494287.58	3299493.35	Картометрический метод	5.0	Закрепление отсутствует
898	494278.54	3299503.89	Картометрический метод	5.0	Закрепление отсутствует
899	494262.72	3299515.57	Картометрический метод	5.0	Закрепление отсутствует
900	494239.76	3299523.85	Картометрический метод	5.0	Закрепление отсутствует
901	494189.64	3299517.79	Картометрический метод	5.0	Закрепление отсутствует
902	494180.64	3299516.70	Картометрический метод	5.0	Закрепление отсутствует
903	494133.19	3299508.41	Картометрический метод	5.0	Закрепление отсутствует
904	494108.77	3299506.08	Картометрический метод	5.0	Закрепление отсутствует
905	494108.78	3299489.99	Картометрический метод	5.0	Закрепление отсутствует
906	494097.94	3299471.20	Картометрический метод	5.0	Закрепление отсутствует
907	494084.45	3299453.74	Картометрический метод	5.0	Закрепление отсутствует
908	494076.85	3299445.73	Картометрический метод	5.0	Закрепление отсутствует
909	494092.63	3299445.45	Картометрический метод	5.0	Закрепление отсутствует
910	494103.39	3299445.56	Картометрический метод	5.0	Закрепление отсутствует
911	494115.06	3299445.01	Картометрический метод	5.0	Закрепление отсутствует
912	494124.22	3299444.09	Картометрический метод	5.0	Закрепление отсутствует

2. Сведения о характерных точках границ объекта

Обозначение характерных точек границ	Координаты, м		Метод определения координат характерной точки	Средняя квадратическая погрешность положения характерной точки (M _t), м	Описание обозначения точки на местности (при наличии)
	X	Y			
1	2	3	4	5	6
913	494134.19	3299442.60	Картометрический метод	5.0	Закрепление отсутствует
914	494134.40	3299443.98	Картометрический метод	5.0	Закрепление отсутствует
915	494141.01	3299443.21	Картометрический метод	5.0	Закрепление отсутствует
916	494140.77	3299441.34	Картометрический метод	5.0	Закрепление отсутствует
890	494152.15	3299439.09	Картометрический метод	5.0	Закрепление отсутствует
917	494319.48	3299376.81	Картометрический метод	5.0	Закрепление отсутствует
918	494322.72	3299377.87	Картометрический метод	5.0	Закрепление отсутствует
919	494318.80	3299407.70	Картометрический метод	5.0	Закрепление отсутствует
920	494315.23	3299406.26	Картометрический метод	5.0	Закрепление отсутствует
921	494308.62	3299407.26	Картометрический метод	5.0	Закрепление отсутствует
922	494294.54	3299403.67	Картометрический метод	5.0	Закрепление отсутствует
923	494278.46	3299400.24	Картометрический метод	5.0	Закрепление отсутствует
924	494267.87	3299398.36	Картометрический метод	5.0	Закрепление отсутствует
925	494257.41	3299396.80	Картометрический метод	5.0	Закрепление отсутствует
926	494247.93	3299395.64	Картометрический метод	5.0	Закрепление отсутствует
927	494245.47	3299395.52	Картометрический метод	5.0	Закрепление отсутствует
928	494240.58	3299395.66	Картометрический метод	5.0	Закрепление отсутствует
929	494235.77	3299396.30	Картометрический метод	5.0	Закрепление отсутствует
930	494233.38	3299396.77	Картометрический метод	5.0	Закрепление отсутствует
931	494231.02	3299397.33	Картометрический метод	5.0	Закрепление отсутствует
932	494225.56	3299398.90	Картометрический метод	5.0	Закрепление отсутствует
933	494217.86	3299401.51	Картометрический метод	5.0	Закрепление отсутствует
934	494207.96	3299404.90	Картометрический метод	5.0	Закрепление отсутствует
935	494198.83	3299407.38	Картометрический метод	5.0	Закрепление отсутствует
936	494189.69	3299409.14	Картометрический метод	5.0	Закрепление отсутствует

2. Сведения о характерных точках границ объекта

Обозначение характерных точек границ	Координаты, м		Метод определения координат характерной точки	Средняя квадратическая погрешность положения характерной точки (M _t), м	Описание обозначения точки на местности (при наличии)
	X	Y			
1	2	3	4	5	6
937	494186.65	3299409.57	Картометрический метод	5.0	Закрепление отсутствует
938	494177.53	3299410.39	Картометрический метод	5.0	Закрепление отсутствует
939	494171.49	3299410.56	Картометрический метод	5.0	Закрепление отсутствует
940	494159.28	3299410.02	Картометрический метод	5.0	Закрепление отсутствует
941	494136.15	3299417.60	Картометрический метод	5.0	Закрепление отсутствует
942	494135.61	3299416.35	Картометрический метод	5.0	Закрепление отсутствует
943	494130.96	3299417.14	Картометрический метод	5.0	Закрепление отсутствует
944	494131.11	3299418.53	Картометрический метод	5.0	Закрепление отсутствует
945	494094.30	3299421.14	Картометрический метод	5.0	Закрепление отсутствует
946	494059.70	3299428.27	Картометрический метод	5.0	Закрепление отсутствует
947	494050.04	3299430.04	Картометрический метод	5.0	Закрепление отсутствует
948	494031.45	3299434.63	Картометрический метод	5.0	Закрепление отсутствует
949	494030.62	3299434.94	Картометрический метод	5.0	Закрепление отсутствует
950	494012.86	3299369.09	Картометрический метод	5.0	Закрепление отсутствует
951	494162.45	3299316.05	Картометрический метод	5.0	Закрепление отсутствует
952	494192.89	3299311.11	Картометрический метод	5.0	Закрепление отсутствует
953	494221.22	3299368.85	Картометрический метод	5.0	Закрепление отсутствует
917	494319.48	3299376.81	Картометрический метод	5.0	Закрепление отсутствует
954	494884.23	3298062.01	Картометрический метод	5.0	Закрепление отсутствует
955	494907.83	3298108.53	Картометрический метод	5.0	Закрепление отсутствует
956	494927.97	3298142.26	Картометрический метод	5.0	Закрепление отсутствует
957	494962.12	3298196.10	Картометрический метод	5.0	Закрепление отсутствует
958	494987.24	3298238.14	Картометрический метод	5.0	Закрепление отсутствует
959	495013.50	3298278.52	Картометрический метод	5.0	Закрепление отсутствует
960	495036.98	3298316.17	Картометрический метод	5.0	Закрепление отсутствует

2. Сведения о характерных точках границ объекта

Обозначение характерных точек границ	Координаты, м		Метод определения координат характерной точки	Средняя квадратическая погрешность положения характерной точки (M _t), м	Описание обозначения точки на местности (при наличии)
	X	Y			
1	2	3	4	5	6
961	495048.33	3298334.18	Картометрический метод	5.0	Закрепление отсутствует
962	495060.69	3298350.86	Картометрический метод	5.0	Закрепление отсутствует
963	495078.45	3298369.12	Картометрический метод	5.0	Закрепление отсутствует
964	495096.24	3298385.20	Картометрический метод	5.0	Закрепление отсутствует
965	495115.02	3298402.93	Картометрический метод	5.0	Закрепление отсутствует
966	495147.06	3298433.06	Картометрический метод	5.0	Закрепление отсутствует
967	495184.53	3298466.48	Картометрический метод	5.0	Закрепление отсутствует
968	495201.72	3298481.64	Картометрический метод	5.0	Закрепление отсутствует
969	495180.22	3298497.53	Картометрический метод	5.0	Закрепление отсутствует
970	495181.04	3298498.68	Картометрический метод	5.0	Закрепление отсутствует
971	495191.29	3298518.35	Картометрический метод	5.0	Закрепление отсутствует
972	495200.44	3298528.56	Картометрический метод	5.0	Закрепление отсутствует
973	495206.01	3298528.69	Картометрический метод	5.0	Закрепление отсутствует
974	495219.77	3298548.59	Картометрический метод	5.0	Закрепление отсутствует
975	495237.56	3298563.09	Картометрический метод	5.0	Закрепление отсутствует
976	495246.14	3298559.13	Картометрический метод	5.0	Закрепление отсутствует
977	495298.52	3298551.08	Картометрический метод	5.0	Закрепление отсутствует
978	495301.43	3298551.65	Картометрический метод	5.0	Закрепление отсутствует
979	495300.04	3298560.82	Картометрический метод	5.0	Закрепление отсутствует
980	495338.56	3298567.71	Картометрический метод	5.0	Закрепление отсутствует
981	495373.25	3298575.44	Картометрический метод	5.0	Закрепление отсутствует
982	495401.89	3298584.37	Картометрический метод	5.0	Закрепление отсутствует
983	495515.54	3298665.32	Картометрический метод	5.0	Закрепление отсутствует
984	495603.15	3298681.91	Картометрический метод	5.0	Закрепление отсутствует
985	495669.23	3298693.20	Картометрический метод	5.0	Закрепление отсутствует

2. Сведения о характерных точках границ объекта

Обозначение характерных точек границ	Координаты, м		Метод определения координат характерной точки	Средняя квадратическая погрешность положения характерной точки (M _t), м	Описание обозначения точки на местности (при наличии)
	X	Y			
1	2	3	4	5	6
986	495716.66	3298685.88	Картометрический метод	5.0	Закрепление отсутствует
987	495699.80	3298711.68	Картометрический метод	5.0	Закрепление отсутствует
988	495675.61	3298737.54	Картометрический метод	5.0	Закрепление отсутствует
989	495653.68	3298747.84	Картометрический метод	5.0	Закрепление отсутствует
990	495610.61	3298751.13	Картометрический метод	5.0	Закрепление отсутствует
991	495582.57	3298754.78	Картометрический метод	5.0	Закрепление отсутствует
992	495526.06	3298758.24	Картометрический метод	5.0	Закрепление отсутствует
993	495495.56	3298765.45	Картометрический метод	5.0	Закрепление отсутствует
994	495460.16	3298755.04	Картометрический метод	5.0	Закрепление отсутствует
995	495436.74	3298748.91	Картометрический метод	5.0	Закрепление отсутствует
996	495408.75	3298737.58	Картометрический метод	5.0	Закрепление отсутствует
997	495408.74	3298737.46	Картометрический метод	5.0	Закрепление отсутствует
998	495405.98	3298704.00	Картометрический метод	5.0	Закрепление отсутствует
999	495405.58	3298695.33	Картометрический метод	5.0	Закрепление отсутствует
1000	495404.69	3298692.23	Картометрический метод	5.0	Закрепление отсутствует
1001	495402.69	3298689.25	Картометрический метод	5.0	Закрепление отсутствует
1002	495401.10	3298687.15	Картометрический метод	5.0	Закрепление отсутствует
1003	495394.81	3298680.96	Картометрический метод	5.0	Закрепление отсутствует
1004	495393.91	3298679.17	Картометрический метод	5.0	Закрепление отсутствует
1005	495393.01	3298674.88	Картометрический метод	5.0	Закрепление отсутствует
1006	495392.81	3298673.19	Картометрический метод	5.0	Закрепление отсутствует
1007	495391.91	3298672.09	Картометрический метод	5.0	Закрепление отсутствует
1008	495389.52	3298670.60	Картометрический метод	5.0	Закрепление отсутствует
1009	495385.65	3298667.97	Картометрический метод	5.0	Закрепление отсутствует
1010	495382.40	3298664.99	Картометрический метод	5.0	Закрепление отсутствует

2. Сведения о характерных точках границ объекта

Обозначение характерных точек границ	Координаты, м		Метод определения координат характерной точки	Средняя квадратическая погрешность положения характерной точки (M _t), м	Описание обозначения точки на местности (при наличии)
	X	Y			
1	2	3	4	5	6
1011	495380.07	3298661.75	Картометрический метод	5.0	Закрепление отсутствует
1012	495378.25	3298658.00	Картометрический метод	5.0	Закрепление отсутствует
1013	495375.26	3298654.24	Картометрический метод	5.0	Закрепление отсутствует
1014	495367.10	3298647.11	Картометрический метод	5.0	Закрепление отсутствует
1015	495360.59	3298641.31	Картометрический метод	5.0	Закрепление отсутствует
1016	495350.22	3298635.33	Картометрический метод	5.0	Закрепление отсутствует
1017	495338.24	3298628.25	Картометрический метод	5.0	Закрепление отсутствует
1018	495329.93	3298622.21	Картометрический метод	5.0	Закрепление отсутствует
1019	495323.45	3298617.80	Картометрический метод	5.0	Закрепление отсутствует
1020	495318.27	3298614.30	Картометрический метод	5.0	Закрепление отсутствует
1021	495314.12	3298613.01	Картометрический метод	5.0	Закрепление отсутствует
1022	495309.20	3298610.94	Картометрический метод	5.0	Закрепление отсутствует
1023	495303.49	3298607.18	Картометрический метод	5.0	Закрепление отсутствует
1024	495294.76	3298601.90	Картометрический метод	5.0	Закрепление отсутствует
1025	495285.15	3298597.24	Картометрический метод	5.0	Закрепление отсутствует
1026	495276.72	3298593.09	Картометрический метод	5.0	Закрепление отсутствует
1027	495263.90	3298588.69	Картометрический метод	5.0	Закрепление отсутствует
1028	495255.60	3298586.10	Картометрический метод	5.0	Закрепление отсутствует
1029	495251.71	3298584.54	Картометрический метод	5.0	Закрепление отсутствует
1030	495245.48	3298580.65	Картометрический метод	5.0	Закрепление отсутствует
1031	495239.48	3298576.11	Картометрический метод	5.0	Закрепление отсутствует
1032	495232.78	3298571.52	Картометрический метод	5.0	Закрепление отсутствует
1033	495232.53	3298571.39	Картометрический метод	5.0	Закрепление отсутствует
1034	495228.20	3298569.03	Картометрический метод	5.0	Закрепление отсутствует
1035	495223.92	3298567.64	Картометрический метод	5.0	Закрепление отсутствует

2. Сведения о характерных точках границ объекта

Обозначение характерных точек границ	Координаты, м		Метод определения координат характерной точки	Средняя квадратическая погрешность положения характерной точки (M _t), м	Описание обозначения точки на местности (при наличии)
	X	Y			
1	2	3	4	5	6
1036	495222.22	3298566.54	Картометрический метод	5.0	Закрепление отсутствует
1037	495220.92	3298564.25	Картометрический метод	5.0	Закрепление отсутствует
1038	495218.53	3298558.97	Картометрический метод	5.0	Закрепление отсутствует
1039	495217.13	3298556.38	Картометрический метод	5.0	Закрепление отсутствует
1040	495216.24	3298554.58	Картометрический метод	5.0	Закрепление отсутствует
1041	495214.94	3298553.89	Картометрический метод	5.0	Закрепление отсутствует
1042	495213.24	3298553.48	Картометрический метод	5.0	Закрепление отсутствует
1043	495211.15	3298553.48	Картометрический метод	5.0	Закрепление отсутствует
1044	495208.02	3298552.71	Картометрический метод	5.0	Закрепление отсутствует
1045	495200.53	3298547.82	Картометрический метод	5.0	Закрепление отсутствует
1046	495197.14	3298546.33	Картометрический метод	5.0	Закрепление отсутствует
1047	495194.74	3298545.93	Картометрический метод	5.0	Закрепление отсутствует
1048	495192.55	3298545.03	Картометрический метод	5.0	Закрепление отсутствует
1049	495190.84	3298543.54	Картометрический метод	5.0	Закрепление отсутствует
1050	495189.75	3298541.25	Картометрический метод	5.0	Закрепление отсутствует
1051	495189.05	3298538.95	Картометрический метод	5.0	Закрепление отсутствует
1052	495187.95	3298537.06	Картометрический метод	5.0	Закрепление отсутствует
1053	495186.75	3298535.37	Картометрический метод	5.0	Закрепление отсутствует
1054	495185.66	3298534.47	Картометрический метод	5.0	Закрепление отсутствует
1055	495184.06	3298533.37	Картометрический метод	5.0	Закрепление отсутствует
1056	495182.27	3298532.57	Картометрический метод	5.0	Закрепление отсутствует
1057	495176.70	3298531.26	Картометрический метод	5.0	Закрепление отсутствует
1058	495172.81	3298528.92	Картометрический метод	5.0	Закрепление отсутствует
1059	495167.50	3298523.87	Картометрический метод	5.0	Закрепление отсутствует
1060	495163.48	3298519.86	Картометрический метод	5.0	Закрепление отсутствует

2. Сведения о характерных точках границ объекта

Обозначение характерных точек границ	Координаты, м		Метод определения координат характерной точки	Средняя квадратическая погрешность положения характерной точки (M _t), м	Описание обозначения точки на местности (при наличии)
	X	Y			
1	2	3	4	5	6
1061	495161.54	3298515.97	Картометрический метод	5.0	Закрепление отсутствует
1062	495160.34	3298514.01	Картометрический метод	5.0	Закрепление отсутствует
1063	495155.49	3298506.02	Картометрический метод	5.0	Закрепление отсутствует
1064	495147.96	3298491.78	Картометрический метод	5.0	Закрепление отсутствует
1065	495143.42	3298484.26	Картометрический метод	5.0	Закрепление отсутствует
1066	495141.99	3298479.86	Картометрический метод	5.0	Закрепление отсутствует
1067	495141.08	3298471.43	Картометрический метод	5.0	Закрепление отсутствует
1068	495138.88	3298464.70	Картометрический метод	5.0	Закрепление отсутствует
1069	495136.03	3298459.78	Картометрический метод	5.0	Закрепление отсутствует
1070	495131.63	3298455.76	Картометрический метод	5.0	Закрепление отсутствует
1071	495124.70	3298451.03	Картометрический метод	5.0	Закрепление отсутствует
1072	495119.77	3298447.40	Картометрический метод	5.0	Закрепление отсутствует
1073	495113.94	3298442.22	Картометрический метод	5.0	Закрепление отсутствует
1074	495100.71	3298434.19	Картометрический метод	5.0	Закрепление отсутствует
1075	495078.62	3298416.99	Картометрический метод	5.0	Закрепление отсутствует
1076	495060.46	3298402.35	Картометрический метод	5.0	Закрепление отсутствует
1077	495051.19	3298395.14	Картометрический метод	5.0	Закрепление отсутствует
1078	495041.35	3298386.07	Картометрический метод	5.0	Закрепление отсутствует
1079	495029.03	3298374.54	Картометрический метод	5.0	Закрепление отсутствует
1080	495024.16	3298368.61	Картометрический метод	5.0	Закрепление отсутствует
1081	495019.62	3298361.48	Картометрический метод	5.0	Закрепление отсутствует
1082	495012.49	3298355.39	Картометрический метод	5.0	Закрепление отсутствует
1083	495006.78	3298349.30	Картометрический метод	5.0	Закрепление отсутствует
1084	495002.02	3298344.53	Картометрический метод	5.0	Закрепление отсутствует
1085	494996.96	3298337.93	Картометрический метод	5.0	Закрепление отсутствует

2. Сведения о характерных точках границ объекта

Обозначение характерных точек границ	Координаты, м		Метод определения координат характерной точки	Средняя квадратическая погрешность положения характерной точки (M _t), м	Описание обозначения точки на местности (при наличии)
	X	Y			
1	2	3	4	5	6
1086	494994.12	3298334.30	Картометрический метод	5.0	Закрепление отсутствует
1087	494988.81	3298329.90	Картометрический метод	5.0	Закрепление отсутствует
1088	494980.90	3298325.23	Картометрический метод	5.0	Закрепление отсутствует
1089	494973.85	3298319.31	Картометрический метод	5.0	Закрепление отсутствует
1090	494968.02	3298314.26	Картометрический метод	5.0	Закрепление отсутствует
1091	494957.11	3298307.40	Картометрический метод	5.0	Закрепление отсутствует
1092	494945.59	3298298.32	Картометрический метод	5.0	Закрепление отсутствует
1093	494940.66	3298293.66	Картометрический метод	5.0	Закрепление отсутствует
1094	494932.58	3298282.72	Картометрический метод	5.0	Закрепление отсутствует
1095	494929.19	3298278.04	Картометрический метод	5.0	Закрепление отсутствует
1096	494926.30	3298274.75	Картометрический метод	5.0	Закрепление отсутствует
1097	494920.92	3298270.27	Картометрический метод	5.0	Закрепление отсутствует
1098	494916.12	3298266.38	Картометрический метод	5.0	Закрепление отсутствует
1099	494914.53	3298264.58	Картометрический метод	5.0	Закрепление отсутствует
1100	494914.33	3298263.39	Картометрический метод	5.0	Закрепление отсутствует
1101	494915.23	3298260.90	Картометрический метод	5.0	Закрепление отсутствует
1102	494917.22	3298252.85	Картометрический метод	5.0	Закрепление отсутствует
1103	494917.81	3298247.47	Картометрический метод	5.0	Закрепление отсутствует
1104	494917.81	3298245.08	Картометрический метод	5.0	Закрепление отсутствует
1105	494917.22	3298243.29	Картометрический метод	5.0	Закрепление отсутствует
1106	494915.42	3298239.70	Картометрический метод	5.0	Закрепление отсутствует
1107	494914.33	3298234.92	Картометрический метод	5.0	Закрепление отсутствует
1108	494914.20	3298233.99	Картометрический метод	5.0	Закрепление отсутствует
1109	494913.53	3298228.95	Картометрический метод	5.0	Закрепление отсутствует
1110	494913.82	3298221.21	Картометрический метод	5.0	Закрепление отсутствует

2. Сведения о характерных точках границ объекта

Обозначение характерных точек границ	Координаты, м		Метод определения координат характерной точки	Средняя квадратическая погрешность положения характерной точки (M _t), м	Описание обозначения точки на местности (при наличии)
	X	Y			
1	2	3	4	5	6
1111	494914.12	3298216.52	Картометрический метод	5.0	Закрепление отсутствует
1112	494914.02	3298213.54	Картометрический метод	5.0	Закрепление отсутствует
1113	494911.33	3298207.36	Картометрический метод	5.0	Закрепление отсутствует
1114	494907.23	3298193.11	Картометрический метод	5.0	Закрепление отсутствует
1115	494904.18	3298185.97	Картометрический метод	5.0	Закрепление отсутствует
1116	494900.70	3298179.69	Картометрический метод	5.0	Закрепление отсутствует
1117	494897.61	3298176.50	Картометрический метод	5.0	Закрепление отсутствует
1118	494896.12	3298173.02	Картометрический метод	5.0	Закрепление отсутствует
1119	494895.42	3298169.33	Картометрический метод	5.0	Закрепление отсутствует
1120	494894.92	3298166.33	Картометрический метод	5.0	Закрепление отсутствует
1121	494893.52	3298163.95	Картометрический метод	5.0	Закрепление отсутствует
1122	494891.13	3298161.66	Картометрический метод	5.0	Закрепление отсутствует
1123	494888.64	3298158.07	Картометрический метод	5.0	Закрепление отсутствует
1124	494885.20	3298150.44	Картометрический метод	5.0	Закрепление отсутствует
1125	494882.31	3298144.66	Картометрический метод	5.0	Закрепление отсутствует
1126	494879.02	3298138.09	Картометрический метод	5.0	Закрепление отсутствует
1127	494874.03	3298130.61	Картометрический метод	5.0	Закрепление отсутствует
1128	494868.86	3298122.04	Картометрический метод	5.0	Закрепление отсутствует
1129	494861.60	3298112.09	Картометрический метод	5.0	Закрепление отсутствует
1130	494856.66	3298104.41	Картометрический метод	5.0	Закрепление отсутствует
1131	494855.92	3298103.28	Картометрический метод	5.0	Закрепление отсутствует
1132	494855.53	3298102.67	Картометрический метод	5.0	Закрепление отсутствует
1133	494846.71	3298084.18	Картометрический метод	5.0	Закрепление отсутствует
1134	494845.48	3298081.93	Картометрический метод	5.0	Закрепление отсутствует
1135	494846.58	3298081.26	Картометрический метод	5.0	Закрепление отсутствует

2. Сведения о характерных точках границ объекта

Обозначение характерных точек границ	Координаты, м		Метод определения координат характерной точки	Средняя квадратическая погрешность положения характерной точки (M _t), м	Описание обозначения точки на местности (при наличии)
	X	Y			
1	2	3	4	5	6
1136	494883.62	3298062.33	Картометрический метод	5.0	Закрепление отсутствует
954	494884.23	3298062.01	Картометрический метод	5.0	Закрепление отсутствует
1137	494557.20	3297159.64	Картометрический метод	5.0	Закрепление отсутствует
1138	494538.25	3297173.04	Картометрический метод	5.0	Закрепление отсутствует
1139	494518.16	3297286.91	Картометрический метод	5.0	Закрепление отсутствует
1140	494507.87	3297306.94	Картометрический метод	5.0	Закрепление отсутствует
1141	494502.65	3297300.86	Картометрический метод	5.0	Закрепление отсутствует
1142	494510.30	3297280.20	Картометрический метод	5.0	Закрепление отсутствует
1143	494511.70	3297269.01	Картометрический метод	5.0	Закрепление отсутствует
1144	494511.52	3297263.38	Картометрический метод	5.0	Закрепление отсутствует
1145	494517.76	3297210.92	Картометрический метод	5.0	Закрепление отсутствует
1146	494521.77	3297198.30	Картометрический метод	5.0	Закрепление отсутствует
1147	494532.52	3297175.45	Картометрический метод	5.0	Закрепление отсутствует
1148	494529.88	3297152.60	Картометрический метод	5.0	Закрепление отсутствует
1149	494524.41	3297129.22	Картометрический метод	5.0	Закрепление отсутствует
1150	494517.63	3297114.20	Картометрический метод	5.0	Закрепление отсутствует
1151	494528.50	3297122.72	Картометрический метод	5.0	Закрепление отсутствует
1152	494532.16	3297125.87	Картометрический метод	5.0	Закрепление отсутствует
1137	494557.20	3297159.64	Картометрический метод	5.0	Закрепление отсутствует
1153	494687.45	3297287.44	Картометрический метод	5.0	Закрепление отсутствует
1154	494690.02	3297290.03	Картометрический метод	5.0	Закрепление отсутствует
1155	494693.65	3297295.97	Картометрический метод	5.0	Закрепление отсутствует
1156	494548.25	3297385.50	Картометрический метод	5.0	Закрепление отсутствует
1157	494543.65	3297381.90	Картометрический метод	5.0	Закрепление отсутствует
1158	494540.19	3297377.98	Картометрический метод	5.0	Закрепление отсутствует

2. Сведения о характерных точках границ объекта

Обозначение характерных точек границ	Координаты, м		Метод определения координат характерной точки	Средняя квадратическая погрешность положения характерной точки (M _t), м	Описание обозначения точки на местности (при наличии)
	X	Y			
1	2	3	4	5	6
1159	494547.10	3297373.46	Картометрический метод	5.0	Закрепление отсутствует
1160	494652.05	3297310.18	Картометрический метод	5.0	Закрепление отсутствует
1153	494687.45	3297287.44	Картометрический метод	5.0	Закрепление отсутствует
1161	494895.05	3297963.59	Картометрический метод	5.0	Закрепление отсутствует
1162	494876.38	3297990.56	Картометрический метод	5.0	Закрепление отсутствует
1163	494884.67	3298018.47	Картометрический метод	5.0	Закрепление отсутствует
1164	494869.75	3297987.38	Картометрический метод	5.0	Закрепление отсутствует
1165	494864.21	3297975.35	Картометрический метод	5.0	Закрепление отсутствует
1161	494895.05	3297963.59	Картометрический метод	5.0	Закрепление отсутствует
1166	494454.31	3297397.15	Картометрический метод	5.0	Закрепление отсутствует
1167	494647.99	3297553.43	Картометрический метод	5.0	Закрепление отсутствует
1168	494640.31	3297569.00	Картометрический метод	5.0	Закрепление отсутствует
1169	494627.90	3297593.31	Картометрический метод	5.0	Закрепление отсутствует
1170	494629.47	3297594.49	Картометрический метод	5.0	Закрепление отсутствует
1171	494620.93	3297613.01	Картометрический метод	5.0	Закрепление отсутствует
1172	494634.62	3297617.06	Картометрический метод	5.0	Закрепление отсутствует
1173	494642.84	3297602.00	Картометрический метод	5.0	Закрепление отсутствует
1174	494664.20	3297613.67	Картометрический метод	5.0	Закрепление отсутствует
1175	494665.94	3297610.36	Картометрический метод	5.0	Закрепление отсутствует
1176	494691.56	3297631.64	Картометрический метод	5.0	Закрепление отсутствует
1177	494686.39	3297641.88	Картометрический метод	5.0	Закрепление отсутствует
1178	494690.33	3297644.16	Картометрический метод	5.0	Закрепление отсутствует
1179	494681.29	3297658.33	Картометрический метод	5.0	Закрепление отсутствует
1180	494682.56	3297660.74	Картометрический метод	5.0	Закрепление отсутствует
1181	494689.46	3297667.52	Картометрический метод	5.0	Закрепление отсутствует

2. Сведения о характерных точках границ объекта

Обозначение характерных точек границ	Координаты, м		Метод определения координат характерной точки	Средняя квадратическая погрешность положения характерной точки (M _t), м	Описание обозначения точки на местности (при наличии)
	X	Y			
1	2	3	4	5	6
1182	494721.29	3297697.38	Картометрический метод	5.0	Закрепление отсутствует
1183	494769.77	3297669.66	Картометрический метод	5.0	Закрепление отсутствует
1184	494771.71	3297676.33	Картометрический метод	5.0	Закрепление отсутствует
1185	494777.75	3297696.83	Картометрический метод	5.0	Закрепление отсутствует
1186	494780.85	3297709.77	Картометрический метод	5.0	Закрепление отсутствует
1187	494788.62	3297743.40	Картометрический метод	5.0	Закрепление отсутствует
1188	494794.49	3297778.57	Картометрический метод	5.0	Закрепление отсутствует
1189	494796.21	3297800.96	Картометрический метод	5.0	Закрепление отсутствует
1190	494798.87	3297820.97	Картометрический метод	5.0	Закрепление отсутствует
1191	494802.89	3297841.63	Картометрический метод	5.0	Закрепление отсутствует
1192	494812.26	3297877.80	Картометрический метод	5.0	Закрепление отсутствует
1193	494824.20	3297923.22	Картометрический метод	5.0	Закрепление отсутствует
1194	494830.27	3297941.81	Картометрический метод	5.0	Закрепление отсутствует
1195	494837.33	3297960.03	Картометрический метод	5.0	Закрепление отсутствует
1196	494853.46	3297995.04	Картометрический метод	5.0	Закрепление отсутствует
1197	494869.57	3298028.62	Картометрический метод	5.0	Закрепление отсутствует
1198	494884.20	3298061.92	Картометрический метод	5.0	Закрепление отсутствует
1199	494875.70	3298066.27	Картометрический метод	5.0	Закрепление отсутствует
1200	494875.05	3298066.61	Картометрический метод	5.0	Закрепление отсутствует
1201	494872.82	3298067.75	Картометрический метод	5.0	Закрепление отсутствует
1202	494846.55	3298081.20	Картометрический метод	5.0	Закрепление отсутствует
1203	494845.44	3298081.88	Картометрический метод	5.0	Закрепление отсутствует
1204	494839.46	3298071.05	Картометрический метод	5.0	Закрепление отсутствует
1205	494831.37	3298054.21	Картометрический метод	5.0	Закрепление отсутствует
1206	494827.50	3298045.12	Картометрический метод	5.0	Закрепление отсутствует

2. Сведения о характерных точках границ объекта

Обозначение характерных точек границ	Координаты, м		Метод определения координат характерной точки	Средняя квадратическая погрешность положения характерной точки (M _t), м	Описание обозначения точки на местности (при наличии)
	X	Y			
1	2	3	4	5	6
1207	494826.31	3298040.33	Картометрический метод	5.0	Закрепление отсутствует
1208	494826.31	3298034.09	Картометрический метод	5.0	Закрепление отсутствует
1209	494826.81	3298027.86	Картометрический метод	5.0	Закрепление отсутствует
1210	494826.14	3298021.46	Картометрический метод	5.0	Закрепление отсутствует
1211	494824.12	3298015.23	Картометрический метод	5.0	Закрепление отсутствует
1212	494819.61	3298006.64	Картометрический метод	5.0	Закрепление отсутствует
1213	494817.69	3298001.20	Картометрический метод	5.0	Закрепление отсутствует
1214	494812.18	3297986.23	Картометрический метод	5.0	Закрепление отсутствует
1215	494805.21	3297966.41	Картометрический метод	5.0	Закрепление отсутствует
1216	494798.29	3297948.07	Картометрический метод	5.0	Закрепление отсутствует
1217	494792.99	3297931.05	Картометрический метод	5.0	Закрепление отсутствует
1218	494788.80	3297915.70	Картометрический метод	5.0	Закрепление отсутствует
1219	494785.45	3297901.75	Картометрический метод	5.0	Закрепление отсутствует
1220	494778.38	3297883.13	Картометрический метод	5.0	Закрепление отсутствует
1221	494774.33	3297872.39	Картометрический метод	5.0	Закрепление отсутствует
1222	494771.68	3297862.06	Картометрический метод	5.0	Закрепление отсутствует
1223	494767.90	3297851.18	Картометрический метод	5.0	Закрепление отсутствует
1224	494763.29	3297841.69	Картометрический метод	5.0	Закрепление отсутствует
1225	494760.79	3297838.20	Картометрический метод	5.0	Закрепление отсутствует
1226	494757.16	3297834.99	Картометрический метод	5.0	Закрепление отсутствует
1227	494755.98	3297833.53	Картометрический метод	5.0	Закрепление отсутствует
1228	494754.23	3297831.36	Картометрический метод	5.0	Закрепление отсутствует
1229	494751.85	3297826.48	Картометрический метод	5.0	Закрепление отсутствует
1230	494746.02	3297818.16	Картометрический метод	5.0	Закрепление отсутствует
1231	494740.44	3297811.46	Картометрический метод	5.0	Закрепление отсутствует

2. Сведения о характерных точках границ объекта

Обозначение характерных точек границ	Координаты, м		Метод определения координат характерной точки	Средняя квадратическая погрешность положения характерной точки (M _t), м	Описание обозначения точки на местности (при наличии)
	X	Y			
1	2	3	4	5	6
1232	494736.60	3297807.06	Картометрический метод	5.0	Закрепление отсутствует
1233	494735.97	3297806.43	Картометрический метод	5.0	Закрепление отсутствует
1234	494733.31	3297806.29	Картометрический метод	5.0	Закрепление отсутствует
1235	494727.21	3297807.30	Картометрический метод	5.0	Закрепление отсутствует
1236	494725.26	3297806.89	Картометрический метод	5.0	Закрепление отсутствует
1237	494723.85	3297806.33	Картометрический метод	5.0	Закрепление отсутствует
1238	494720.92	3297806.89	Картометрический метод	5.0	Закрепление отсутствует
1239	494718.83	3297806.33	Картометрический метод	5.0	Закрепление отсутствует
1240	494717.57	3297805.35	Картометрический метод	5.0	Закрепление отсутствует
1241	494715.68	3297802.98	Картометрический метод	5.0	Закрепление отсутствует
1242	494715.06	3297802.14	Картометрический метод	5.0	Закрепление отсутствует
1243	494712.97	3297800.33	Картометрический метод	5.0	Закрепление отсутствует
1244	494706.97	3297796.00	Картометрический метод	5.0	Закрепление отсутствует
1245	494701.17	3297793.61	Картометрический метод	5.0	Закрепление отсутствует
1246	494696.31	3297791.27	Картометрический метод	5.0	Закрепление отсутствует
1247	494687.80	3297789.33	Картометрический метод	5.0	Закрепление отсутствует
1248	494677.73	3297785.70	Картометрический метод	5.0	Закрепление отсутствует
1249	494672.28	3297782.49	Картометрический метод	5.0	Закрепление отсутствует
1250	494667.54	3297778.44	Картометрический метод	5.0	Закрепление отсутствует
1251	494666.04	3297776.81	Картометрический метод	5.0	Закрепление отсутствует
1252	494664.05	3297774.67	Картометрический метод	5.0	Закрепление отсутствует
1253	494661.96	3297770.62	Картометрический метод	5.0	Закрепление отсутствует
1254	494661.26	3297766.02	Картометрический метод	5.0	Закрепление отсутствует
1255	494660.84	3297755.98	Картометрический метод	5.0	Закрепление отсутствует
1256	494662.10	3297743.56	Картометрический метод	5.0	Закрепление отсутствует

2. Сведения о характерных точках границ объекта

Обозначение характерных точек границ	Координаты, м		Метод определения координат характерной точки	Средняя квадратическая погрешность положения характерной точки (M _t), м	Описание обозначения точки на местности (при наличии)
	X	Y			
1	2	3	4	5	6
1257	494664.03	3297735.05	Картометрический метод	5.0	Закрепление отсутствует
1258	494664.67	3297732.93	Картометрический метод	5.0	Закрепление отсутствует
1259	494668.76	3297719.42	Картометрический метод	5.0	Закрепление отсутствует
1260	494670.72	3297706.03	Картометрический метод	5.0	Закрепление отсутствует
1261	494671.28	3297697.38	Картометрический метод	5.0	Закрепление отсутствует
1262	494671.00	3297692.64	Картометрический метод	5.0	Закрепление отсутствует
1263	494670.02	3297690.13	Картометрический метод	5.0	Закрепление отсутствует
1264	494669.31	3297689.07	Картометрический метод	5.0	Закрепление отсутствует
1265	494666.26	3297684.54	Картометрический метод	5.0	Закрепление отсутствует
1266	494664.31	3297678.97	Картометрический метод	5.0	Закрепление отсутствует
1267	494660.68	3297672.69	Картометрический метод	5.0	Закрепление отсутствует
1268	494658.62	3297669.87	Картометрический метод	5.0	Закрепление отсутствует
1269	494655.37	3297665.43	Картометрический метод	5.0	Закрепление отсутствует
1270	494646.76	3297659.35	Картометрический метод	5.0	Закрепление отсутствует
1271	494643.45	3297656.71	Картометрический метод	5.0	Закрепление отсутствует
1272	494639.21	3297653.34	Картометрический метод	5.0	Закрепление отсутствует
1273	494632.79	3297647.91	Картометрический метод	5.0	Закрепление отсутствует
1274	494623.01	3297641.07	Картометрический метод	5.0	Закрепление отсутствует
1275	494611.06	3297633.57	Картометрический метод	5.0	Закрепление отсутствует
1276	494604.63	3297629.39	Картометрический метод	5.0	Закрепление отсутствует
1277	494595.42	3297622.97	Картометрический метод	5.0	Закрепление отсутствует
1278	494582.09	3297615.92	Картометрический метод	5.0	Закрепление отсутствует
1279	494576.51	3297612.96	Картометрический метод	5.0	Закрепление отсутствует
1280	494567.44	3297606.97	Картометрический метод	5.0	Закрепление отсутствует
1281	494562.83	3297602.78	Картометрический метод	5.0	Закрепление отсутствует

2. Сведения о характерных точках границ объекта

Обозначение характерных точек границ	Координаты, м		Метод определения координат характерной точки	Средняя квадратическая погрешность положения характерной точки (M _t), м	Описание обозначения точки на местности (при наличии)
	X	Y			
1	2	3	4	5	6
1282	494557.53	3297597.48	Картометрический метод	5.0	Закрепление отсутствует
1283	494553.76	3297593.99	Картометрический метод	5.0	Закрепление отсутствует
1284	494550.97	3297592.32	Картометрический метод	5.0	Закрепление отсутствует
1285	494545.37	3297591.20	Картометрический метод	5.0	Закрепление отсутствует
1286	494539.60	3297589.27	Картометрический метод	5.0	Закрепление отсутствует
1287	494532.19	3297584.95	Картометрический метод	5.0	Закрепление отсутствует
1288	494517.55	3297576.02	Картометрический метод	5.0	Закрепление отсутствует
1289	494510.78	3297570.32	Картометрический метод	5.0	Закрепление отсутствует
1290	494508.69	3297568.37	Картометрический метод	5.0	Закрепление отсутствует
1291	494502.69	3297564.74	Картометрический метод	5.0	Закрепление отсутствует
1292	494499.33	3297560.84	Картометрический метод	5.0	Закрепление отсутствует
1293	494497.09	3297558.60	Картометрический метод	5.0	Закрепление отсутствует
1294	494491.79	3297556.65	Картометрический метод	5.0	Закрепление отсутствует
1295	494487.45	3297553.16	Картометрический метод	5.0	Закрепление отсутствует
1296	494466.88	3297537.15	Картометрический метод	5.0	Закрепление отсутствует
1297	494456.55	3297530.04	Картометрический метод	5.0	Закрепление отсутствует
1298	494449.70	3297524.19	Картометрический метод	5.0	Закрепление отсутствует
1299	494443.84	3297520.84	Картометрический метод	5.0	Закрепление отсутствует
1300	494430.24	3297512.91	Картометрический метод	5.0	Закрепление отсутствует
1301	494414.60	3297503.14	Картометрический метод	5.0	Закрепление отсутствует
1302	494395.04	3297491.56	Картометрический метод	5.0	Закрепление отсутствует
1303	494389.88	3297489.75	Картометрический метод	5.0	Закрепление отсутствует
1304	494383.04	3297486.12	Картометрический метод	5.0	Закрепление отсутствует
1305	494379.20	3297482.51	Картометрический метод	5.0	Закрепление отсутствует
1306	494372.37	3297477.20	Картометрический метод	5.0	Закрепление отсутствует

2. Сведения о характерных точках границ объекта

Обозначение характерных точек границ	Координаты, м		Метод определения координат характерной точки	Средняя квадратическая погрешность положения характерной точки (M _t), м	Описание обозначения точки на местности (при наличии)
	X	Y			
1	2	3	4	5	6
1307	494372.16	3297477.03	Картометрический метод	5.0	Закрепление отсутствует
1308	494371.53	3297476.54	Картометрический метод	5.0	Закрепление отсутствует
1309	494377.42	3297462.49	Картометрический метод	5.0	Закрепление отсутствует
1310	494380.76	3297459.58	Картометрический метод	5.0	Закрепление отсутствует
1311	494403.80	3297439.50	Картометрический метод	5.0	Закрепление отсутствует
1312	494431.88	3297419.49	Картометрический метод	5.0	Закрепление отсутствует
1313	494442.96	3297411.24	Картометрический метод	5.0	Закрепление отсутствует
1314	494449.34	3297404.88	Картометрический метод	5.0	Закрепление отсутствует
1166	494454.31	3297397.15	Картометрический метод	5.0	Закрепление отсутствует
1315	495147.78	3298409.01	Картометрический метод	5.0	Закрепление отсутствует
1316	495127.36	3298389.83	Картометрический метод	5.0	Закрепление отсутствует
1317	495108.45	3298371.97	Картометрический метод	5.0	Закрепление отсутствует
1318	495090.95	3298356.15	Картометрический метод	5.0	Закрепление отсутствует
1319	495074.43	3298339.18	Картометрический метод	5.0	Закрепление отсутствует
1320	495063.20	3298324.01	Картометрический метод	5.0	Закрепление отсутствует
1321	495052.23	3298306.61	Картометрический метод	5.0	Закрепление отсутствует
1322	495028.69	3298268.85	Картометрический метод	5.0	Закрепление отсутствует
1323	495002.52	3298228.61	Картометрический метод	5.0	Закрепление отсутствует
1324	494977.45	3298186.66	Картометрический метод	5.0	Закрепление отсутствует
1325	494943.30	3298132.82	Картометрический метод	5.0	Закрепление отсутствует
1326	494927.20	3298103.38	Картометрический метод	5.0	Закрепление отсутствует
1327	495010.46	3298135.22	Картометрический метод	5.0	Закрепление отсутствует
1328	495037.52	3298181.69	Картометрический метод	5.0	Закрепление отсутствует
1329	495092.61	3298337.18	Картометрический метод	5.0	Закрепление отсутствует
1330	495142.16	3298373.88	Картометрический метод	5.0	Закрепление отсутствует

2. Сведения о характерных точках границ объекта

Обозначение характерных точек границ	Координаты, м		Метод определения координат характерной точки	Средняя квадратическая погрешность положения характерной точки (M _t), м	Описание обозначения точки на местности (при наличии)
	X	Y			
1	2	3	4	5	6
1331	495170.83	3298382.56	Картометрический метод	5.0	Закрепление отсутствует
1315	495147.78	3298409.01	Картометрический метод	5.0	Закрепление отсутствует
1332	495194.85	3293341.83	Картометрический метод	5.0	Закрепление отсутствует
1333	495118.78	3293492.44	Картометрический метод	5.0	Закрепление отсутствует
1334	495076.06	3293471.42	Картометрический метод	5.0	Закрепление отсутствует
1335	495048.29	3293516.28	Картометрический метод	5.0	Закрепление отсутствует
1336	495043.60	3293514.43	Картометрический метод	5.0	Закрепление отсутствует
1337	495024.48	3293540.33	Картометрический метод	5.0	Закрепление отсутствует
1338	495013.82	3293570.85	Картометрический метод	5.0	Закрепление отсутствует
1339	495012.90	3293573.49	Картометрический метод	5.0	Закрепление отсутствует
1340	495017.04	3293617.73	Картометрический метод	5.0	Закрепление отсутствует
1341	495017.79	3293625.78	Картометрический метод	5.0	Закрепление отсутствует
1342	495021.34	3293656.40	Картометрический метод	5.0	Закрепление отсутствует
1343	495023.23	3293692.82	Картометрический метод	5.0	Закрепление отсутствует
1344	495033.77	3293694.89	Картометрический метод	5.0	Закрепление отсутствует
1345	495032.11	3293728.37	Картометрический метод	5.0	Закрепление отсутствует
1346	495016.12	3293762.63	Картометрический метод	5.0	Закрепление отсутствует
1347	495006.68	3293782.88	Картометрический метод	5.0	Закрепление отсутствует
1348	495003.34	3293789.55	Картометрический метод	5.0	Закрепление отсутствует
1349	494989.17	3293817.91	Картометрический метод	5.0	Закрепление отсутствует
1350	494989.17	3293817.92	Картометрический метод	5.0	Закрепление отсутствует
1351	494976.67	3293809.01	Картометрический метод	5.0	Закрепление отсутствует
1352	494972.71	3293808.11	Картометрический метод	5.0	Закрепление отсутствует
1353	494981.54	3293790.94	Картометрический метод	5.0	Закрепление отсутствует
1354	494993.01	3293766.51	Картометрический метод	5.0	Закрепление отсутствует

2. Сведения о характерных точках границ объекта

Обозначение характерных точек границ	Координаты, м		Метод определения координат характерной точки	Средняя квадратическая погрешность положения характерной точки (M _t), м	Описание обозначения точки на местности (при наличии)
	X	Y			
1	2	3	4	5	6
1355	495008.04	3293735.08	Картометрический метод	5.0	Закрепление отсутствует
1356	495011.50	3293724.79	Картометрический метод	5.0	Закрепление отсутствует
1357	495011.86	3293705.22	Картометрический метод	5.0	Закрепление отсутствует
1358	495010.42	3293688.91	Картометрический метод	5.0	Закрепление отсутствует
1359	495004.98	3293671.87	Картометрический метод	5.0	Закрепление отсутствует
1360	495000.62	3293654.11	Картометрический метод	5.0	Закрепление отсутствует
1361	494994.83	3293627.65	Картометрический метод	5.0	Закрепление отсутствует
1362	494991.20	3293600.46	Картометрический метод	5.0	Закрепление отсутствует
1363	494993.01	3293567.11	Картометрический метод	5.0	Закрепление отсутствует
1364	495011.32	3293531.95	Картометрический метод	5.0	Закрепление отсутствует
1365	495026.54	3293513.47	Картометрический метод	5.0	Закрепление отсутствует
1366	495049.01	3293475.77	Картометрический метод	5.0	Закрепление отсутствует
1367	495061.70	3293447.13	Картометрический метод	5.0	Закрепление отсутствует
1368	495066.78	3293411.97	Картометрический метод	5.0	Закрепление отсутствует
1369	495070.77	3293390.23	Картометрический метод	5.0	Закрепление отсутствует
1370	495077.14	3293375.57	Картометрический метод	5.0	Закрепление отсутствует
1371	495098.64	3293364.95	Картометрический метод	5.0	Закрепление отсутствует
1372	495171.27	3293356.36	Картометрический метод	5.0	Закрепление отсутствует
1332	495194.85	3293341.83	Картометрический метод	5.0	Закрепление отсутствует
1373	496712.89	3297595.92	Картометрический метод	5.0	Закрепление отсутствует
1374	496713.05	3297589.72	Картометрический метод	5.0	Закрепление отсутствует
1375	496712.88	3297569.59	Картометрический метод	5.0	Закрепление отсутствует
1376	496710.57	3297516.16	Картометрический метод	5.0	Закрепление отсутствует
1377	496709.53	3297509.44	Картометрический метод	5.0	Закрепление отсутствует
1378	496707.75	3297497.83	Картометрический метод	5.0	Закрепление отсутствует

2. Сведения о характерных точках границ объекта

Обозначение характерных точек границ	Координаты, м		Метод определения координат характерной точки	Средняя квадратическая погрешность положения характерной точки (M _t), м	Описание обозначения точки на местности (при наличии)
	X	Y			
1	2	3	4	5	6
1379	496707.13	3297488.25	Картометрический метод	5.0	Закрепление отсутствует
1380	496704.32	3297444.84	Картометрический метод	5.0	Закрепление отсутствует
1381	496703.87	3297413.85	Картометрический метод	5.0	Закрепление отсутствует
1382	496791.42	3297358.82	Картометрический метод	5.0	Закрепление отсутствует
1383	496908.25	3297324.39	Картометрический метод	5.0	Закрепление отсутствует
1384	496925.45	3297352.17	Картометрический метод	5.0	Закрепление отсутствует
1385	496947.28	3297376.64	Картометрический метод	5.0	Закрепление отсутствует
1386	496962.48	3297412.36	Картометрический метод	5.0	Закрепление отсутствует
1387	496961.35	3297457.22	Картометрический метод	5.0	Закрепление отсутствует
1388	496961.35	3297478.53	Картометрический метод	5.0	Закрепление отсутствует
1389	496935.78	3297524.36	Картометрический метод	5.0	Закрепление отсутствует
1390	496922.27	3297541.06	Картометрический метод	5.0	Закрепление отсутствует
1391	496897.47	3297551.99	Картометрический метод	5.0	Закрепление отсутствует
1392	496902.51	3297567.80	Картометрический метод	5.0	Закрепление отсутствует
1393	496817.72	3297598.26	Картометрический метод	5.0	Закрепление отсутствует
1394	496782.80	3297611.47	Картометрический метод	5.0	Закрепление отсутствует
1395	496742.88	3297598.89	Картометрический метод	5.0	Закрепление отсутствует
1396	496724.36	3297598.89	Картометрический метод	5.0	Закрепление отсутствует
1373	496712.89	3297595.92	Картометрический метод	5.0	Закрепление отсутствует
1397	496435.07	3297373.65	Картометрический метод	5.0	Закрепление отсутствует
1398	496475.07	3297421.22	Картометрический метод	5.0	Закрепление отсутствует
1399	496488.18	3297435.60	Картометрический метод	5.0	Закрепление отсутствует
1400	496509.98	3297477.52	Картометрический метод	5.0	Закрепление отсутствует
1401	496537.21	3297464.68	Картометрический метод	5.0	Закрепление отсутствует
1402	496611.20	3297418.62	Картометрический метод	5.0	Закрепление отсутствует

2. Сведения о характерных точках границ объекта

Обозначение характерных точек границ	Координаты, м		Метод определения координат характерной точки	Средняя квадратическая погрешность положения характерной точки (M _t), м	Описание обозначения точки на местности (при наличии)
	X	Y			
1	2	3	4	5	6
1403	496681.15	3297415.08	Картометрический метод	5.0	Закрепление отсутствует
1404	496685.01	3297415.26	Картометрический метод	5.0	Закрепление отсутствует
1405	496683.96	3297442.57	Картометрический метод	5.0	Закрепление отсутствует
1406	496688.86	3297486.67	Картометрический метод	5.0	Закрепление отсутствует
1407	496657.87	3297459.56	Картометрический метод	5.0	Закрепление отсутствует
1408	496617.19	3297467.46	Картометрический метод	5.0	Закрепление отсутствует
1409	496581.93	3297492.56	Картометрический метод	5.0	Закрепление отсутствует
1410	496537.71	3297513.39	Картометрический метод	5.0	Закрепление отсутствует
1411	496528.92	3297543.83	Картометрический метод	5.0	Закрепление отсутствует
1412	496580.19	3297600.16	Картометрический метод	5.0	Закрепление отсутствует
1413	496553.71	3297626.53	Картометрический метод	5.0	Закрепление отсутствует
1414	496536.79	3297626.01	Картометрический метод	5.0	Закрепление отсутствует
1415	496506.59	3297599.72	Картометрический метод	5.0	Закрепление отсутствует
1416	496480.09	3297561.08	Картометрический метод	5.0	Закрепление отсутствует
1417	496464.56	3297540.02	Картометрический метод	5.0	Закрепление отсутствует
1418	496455.11	3297524.66	Картометрический метод	5.0	Закрепление отсутствует
1419	496419.26	3297484.45	Картометрический метод	5.0	Закрепление отсутствует
1420	496372.42	3297519.19	Картометрический метод	5.0	Закрепление отсутствует
1421	496365.47	3297544.78	Картометрический метод	5.0	Закрепление отсутствует
1422	496318.34	3297579.67	Картометрический метод	5.0	Закрепление отсутствует
1423	496296.21	3297585.92	Картометрический метод	5.0	Закрепление отсутствует
1424	496261.27	3297566.69	Картометрический метод	5.0	Закрепление отсутствует
1425	496308.75	3297509.72	Картометрический метод	5.0	Закрепление отсутствует
1426	496348.69	3297485.28	Картометрический метод	5.0	Закрепление отсутствует
1427	496365.62	3297471.04	Картометрический метод	5.0	Закрепление отсутствует

2. Сведения о характерных точках границ объекта

Обозначение характерных точек границ	Координаты, м		Метод определения координат характерной точки	Средняя квадратическая погрешность положения характерной точки (M _t), м	Описание обозначения точки на местности (при наличии)
	X	Y			
1	2	3	4	5	6
1428	496371.95	3297459.01	Картометрический метод	5.0	Закрепление отсутствует
1429	496372.06	3297437.27	Картометрический метод	5.0	Закрепление отсутствует
1430	496417.00	3297390.51	Картометрический метод	5.0	Закрепление отсутствует
1397	496435.07	3297373.65	Картометрический метод	5.0	Закрепление отсутствует
1431	496810.84	3297224.13	Картометрический метод	5.0	Закрепление отсутствует
1432	496799.80	3297231.55	Картометрический метод	5.0	Закрепление отсутствует
1433	496764.70	3297243.84	Картометрический метод	5.0	Закрепление отсутствует
1434	496721.47	3297253.98	Картометрический метод	5.0	Закрепление отсутствует
1435	496695.45	3297260.29	Картометрический метод	5.0	Закрепление отсутствует
1436	496688.51	3297272.82	Картометрический метод	5.0	Закрепление отсутствует
1437	496681.72	3297275.88	Картометрический метод	5.0	Закрепление отсутствует
1438	496676.25	3297277.03	Картометрический метод	5.0	Закрепление отсутствует
1439	496673.81	3297278.11	Картометрический метод	5.0	Закрепление отсутствует
1440	496648.24	3297298.97	Картометрический метод	5.0	Закрепление отсутствует
1441	496642.05	3297302.29	Картометрический метод	5.0	Закрепление отсутствует
1442	496638.31	3297302.65	Картометрический метод	5.0	Закрепление отсутствует
1443	496631.19	3297305.61	Картометрический метод	5.0	Закрепление отсутствует
1444	496620.01	3297310.24	Картометрический метод	5.0	Закрепление отсутствует
1445	496568.07	3297325.45	Картометрический метод	5.0	Закрепление отсутствует
1446	496559.04	3297316.09	Картометрический метод	5.0	Закрепление отсутствует
1447	496532.11	3297325.37	Картометрический метод	5.0	Закрепление отсутствует
1448	496511.67	3297322.88	Картометрический метод	5.0	Закрепление отсутствует
1449	496491.19	3297339.95	Картометрический метод	5.0	Закрепление отсутствует
1450	496484.24	3297369.83	Картометрический метод	5.0	Закрепление отсутствует
1451	496457.11	3297376.69	Картометрический метод	5.0	Закрепление отсутствует

2. Сведения о характерных точках границ объекта

Обозначение характерных точек границ	Координаты, м		Метод определения координат характерной точки	Средняя квадратическая погрешность положения характерной точки (M _t), м	Описание обозначения точки на местности (при наличии)
	X	Y			
1	2	3	4	5	6
1452	496439.33	3297374.24	Картометрический метод	5.0	Закрепление отсутствует
1453	496436.99	3297370.36	Картометрический метод	5.0	Закрепление отсутствует
1454	496475.12	3297305.20	Картометрический метод	5.0	Закрепление отсутствует
1455	496499.05	3297309.63	Картометрический метод	5.0	Закрепление отсутствует
1456	496544.36	3297306.73	Картометрический метод	5.0	Закрепление отсутствует
1457	496580.62	3297298.03	Картометрический метод	5.0	Закрепление отсутствует
1458	496618.02	3297290.40	Картометрический метод	5.0	Закрепление отсутствует
1459	496633.38	3297283.63	Картометрический метод	5.0	Закрепление отсутствует
1460	496642.10	3297282.59	Картометрический метод	5.0	Закрепление отсутствует
1461	496667.88	3297261.89	Картометрический метод	5.0	Закрепление отсутствует
1462	496688.57	3297237.80	Картометрический метод	5.0	Закрепление отсутствует
1463	496708.89	3297233.90	Картометрический метод	5.0	Закрепление отсутствует
1464	496732.32	3297233.64	Картометрический метод	5.0	Закрепление отсутствует
1465	496776.32	3297214.89	Картометрический метод	5.0	Закрепление отсутствует
1466	496793.16	3297205.99	Картометрический метод	5.0	Закрепление отсутствует
1431	496810.84	3297224.13	Картометрический метод	5.0	Закрепление отсутствует
1467	490557.68	3298519.20	Картометрический метод	5.0	Закрепление отсутствует
1468	490555.47	3298557.81	Картометрический метод	5.0	Закрепление отсутствует
1469	490555.85	3298588.61	Картометрический метод	5.0	Закрепление отсутствует
1470	490556.10	3298609.08	Картометрический метод	5.0	Закрепление отсутствует
1471	490566.87	3298640.09	Картометрический метод	5.0	Закрепление отсутствует
1472	490575.10	3298658.45	Картометрический метод	5.0	Закрепление отсутствует
1473	490516.89	3298713.02	Картометрический метод	5.0	Закрепление отсутствует
1474	490454.93	3298771.11	Картометрический метод	5.0	Закрепление отсутствует
1475	490442.23	3298762.79	Картометрический метод	5.0	Закрепление отсутствует

2. Сведения о характерных точках границ объекта

Обозначение характерных точек границ	Координаты, м		Метод определения координат характерной точки	Средняя квадратическая погрешность положения характерной точки (M _t), м	Описание обозначения точки на местности (при наличии)
	X	Y			
1	2	3	4	5	6
1476	490430.59	3298751.00	Картометрический метод	5.0	Закрепление отсутствует
1477	490315.86	3298748.03	Картометрический метод	5.0	Закрепление отсутствует
1478	490302.06	3298650.70	Картометрический метод	5.0	Закрепление отсутствует
1479	490323.75	3298648.05	Картометрический метод	5.0	Закрепление отсутствует
1480	490370.05	3298651.02	Картометрический метод	5.0	Закрепление отсутствует
1481	490380.01	3298653.02	Картометрический метод	5.0	Закрепление отсутствует
1482	490382.25	3298659.67	Картометрический метод	5.0	Закрепление отсутствует
1483	490413.58	3298655.84	Картометрический метод	5.0	Закрепление отсутствует
1484	490458.56	3298650.09	Картометрический метод	5.0	Закрепление отсутствует
1485	490477.93	3298624.66	Картометрический метод	5.0	Закрепление отсутствует
1486	490440.22	3298595.54	Картометрический метод	5.0	Закрепление отсутствует
1487	490448.15	3298572.73	Картометрический метод	5.0	Закрепление отсутствует
1488	490491.14	3298609.80	Картометрический метод	5.0	Закрепление отсутствует
1489	490497.69	3298605.56	Картометрический метод	5.0	Закрепление отсутствует
1490	490508.60	3298612.00	Картометрический метод	5.0	Закрепление отсутствует
1491	490536.61	3298569.04	Картометрический метод	5.0	Закрепление отсутствует
1492	490485.84	3298523.15	Картометрический метод	5.0	Закрепление отсутствует
1493	490495.68	3298511.64	Картометрический метод	5.0	Закрепление отсутствует
1494	490496.21	3298510.73	Картометрический метод	5.0	Закрепление отсутствует
1495	490508.62	3298526.39	Картометрический метод	5.0	Закрепление отсутствует
1496	490511.77	3298524.76	Картометрический метод	5.0	Закрепление отсутствует
1467	490557.68	3298519.20	Картометрический метод	5.0	Закрепление отсутствует
1497	490204.22	3297497.09	Картометрический метод	5.0	Закрепление отсутствует
1498	490172.32	3297504.23	Картометрический метод	5.0	Закрепление отсутствует
1499	490155.60	3297519.78	Картометрический метод	5.0	Закрепление отсутствует

2. Сведения о характерных точках границ объекта

Обозначение характерных точек границ	Координаты, м		Метод определения координат характерной точки	Средняя квадратическая погрешность положения характерной точки (M _t), м	Описание обозначения точки на местности (при наличии)
	X	Y			
1	2	3	4	5	6
1500	490123.46	3297502.87	Картометрический метод	5.0	Закрепление отсутствует
1501	490097.15	3297499.77	Картометрический метод	5.0	Закрепление отсутствует
1502	490041.20	3297503.76	Картометрический метод	5.0	Закрепление отсутствует
1503	489923.24	3297525.59	Картометрический метод	5.0	Закрепление отсутствует
1504	489868.80	3297557.76	Картометрический метод	5.0	Закрепление отсутствует
1505	489837.08	3297597.24	Картометрический метод	5.0	Закрепление отсутствует
1506	489888.05	3297667.42	Картометрический метод	5.0	Закрепление отсутствует
1507	489894.62	3297673.82	Картометрический метод	5.0	Закрепление отсутствует
1508	489892.40	3297673.60	Картометрический метод	5.0	Закрепление отсутствует
1509	489796.48	3297730.98	Картометрический метод	5.0	Закрепление отсутствует
1510	489793.81	3297727.62	Картометрический метод	5.0	Закрепление отсутствует
1511	489789.05	3297715.69	Картометрический метод	5.0	Закрепление отсутствует
1512	489781.05	3297696.79	Картометрический метод	5.0	Закрепление отсутствует
1513	489780.49	3297695.47	Картометрический метод	5.0	Закрепление отсутствует
1514	489780.39	3297695.23	Картометрический метод	5.0	Закрепление отсутствует
1515	489776.30	3297684.66	Картометрический метод	5.0	Закрепление отсутствует
1516	489773.96	3297675.31	Картометрический метод	5.0	Закрепление отсутствует
1517	489773.96	3297670.06	Картометрический метод	5.0	Закрепление отсутствует
1518	489775.01	3297666.78	Картометрический метод	5.0	Закрепление отсутствует
1519	489775.01	3297662.23	Картометрический метод	5.0	Закрепление отсутствует
1520	489774.31	3297657.55	Картометрический метод	5.0	Закрепление отсутствует
1521	489775.01	3297650.89	Картометрический метод	5.0	Закрепление отсутствует
1522	489777.23	3297643.53	Картометрический метод	5.0	Закрепление отсутствует
1523	489779.81	3297638.39	Картометрический метод	5.0	Закрепление отсутствует
1524	489782.03	3297634.65	Картометрический метод	5.0	Закрепление отсутствует

2. Сведения о характерных точках границ объекта

Обозначение характерных точек границ	Координаты, м		Метод определения координат характерной точки	Средняя квадратическая погрешность положения характерной точки (M _t), м	Описание обозначения точки на местности (при наличии)
	X	Y			
1	2	3	4	5	6
1525	489785.19	3297631.02	Картометрический метод	5.0	Закрепление отсутствует
1526	489789.28	3297627.87	Картометрический метод	5.0	Закрепление отсутствует
1527	489792.57	3297626.61	Картометрический метод	5.0	Закрепление отсутствует
1528	489795.71	3297625.41	Картометрический метод	5.0	Закрепление отсутствует
1529	489800.04	3297623.08	Картометрический метод	5.0	Закрепление отсутствует
1530	489802.37	3297620.97	Картометрический метод	5.0	Закрепление отсутствует
1531	489803.61	3297617.97	Картометрический метод	5.0	Закрепление отсутствует
1532	489805.36	3297607.57	Картометрический метод	5.0	Закрепление отсутствует
1533	489807.23	3297604.06	Картометрический метод	5.0	Закрепление отсутствует
1534	489811.46	3297600.68	Картометрический метод	5.0	Закрепление отсутствует
1535	489817.54	3297591.91	Картометрический метод	5.0	Закрепление отсутствует
1536	489823.69	3297583.76	Картометрический метод	5.0	Закрепление отсутствует
1537	489831.06	3297572.66	Картометрический метод	5.0	Закрепление отсутствует
1538	489835.97	3297564.36	Картометрический метод	5.0	Закрепление отсутствует
1539	489842.69	3297556.42	Картометрический метод	5.0	Закрепление отсутствует
1540	489847.49	3297552.45	Картометрический метод	5.0	Закрепление отсутствует
1541	489849.47	3297551.51	Картометрический метод	5.0	Закрепление отсутствует
1542	489852.27	3297551.86	Картометрический метод	5.0	Закрепление отсутствует
1543	489856.48	3297550.23	Картометрический метод	5.0	Закрепление отсутствует
1544	489859.89	3297547.77	Картометрический метод	5.0	Закрепление отсутствует
1545	489865.15	3297543.33	Картометрический метод	5.0	Закрепление отсутствует
1546	489869.59	3297540.06	Картометрический метод	5.0	Закрепление отсутствует
1547	489882.97	3297527.47	Картометрический метод	5.0	Закрепление отсутствует
1548	489892.21	3297520.46	Картометрический метод	5.0	Закрепление отсутствует
1549	489896.65	3297518.01	Картометрический метод	5.0	Закрепление отсутствует

2. Сведения о характерных точках границ объекта

Обозначение характерных точек границ	Координаты, м		Метод определения координат характерной точки	Средняя квадратическая погрешность положения характерной точки (M _t), м	Описание обозначения точки на местности (при наличии)
	X	Y			
1	2	3	4	5	6
1550	489905.43	3297514.03	Картометрический метод	5.0	Закрепление отсутствует
1551	489916.42	3297509.71	Картометрический метод	5.0	Закрепление отсутствует
1552	489924.23	3297507.36	Картометрический метод	5.0	Закрепление отсутствует
1553	489935.46	3297505.37	Картометрический метод	5.0	Закрепление отсутствует
1554	489942.70	3297504.21	Картометрический метод	5.0	Закрепление отсутствует
1555	489960.28	3297500.58	Картометрический метод	5.0	Закрепление отсутствует
1556	489969.05	3297499.30	Картометрический метод	5.0	Закрепление отсутствует
1557	489983.43	3297497.31	Картометрический метод	5.0	Закрепление отсутствует
1558	490008.75	3297494.17	Картометрический метод	5.0	Закрепление отсутствует
1559	490019.97	3297492.07	Картометрический метод	5.0	Закрепление отсутствует
1560	490024.42	3297491.72	Картометрический метод	5.0	Закрепление отсутствует
1561	490032.48	3297491.83	Картометрический метод	5.0	Закрепление отсутствует
1562	490043.05	3297491.37	Картометрический метод	5.0	Закрепление отсутствует
1563	490067.27	3297488.45	Картометрический метод	5.0	Закрепление отсутствует
1564	490072.81	3297487.40	Картометрический метод	5.0	Закрепление отсутствует
1565	490079.24	3297487.87	Картометрический метод	5.0	Закрепление отсутствует
1566	490082.62	3297487.28	Картометрический метод	5.0	Закрепление отсутствует
1567	490092.45	3297484.36	Картометрический метод	5.0	Закрепление отсутствует
1568	490100.99	3297482.84	Картометрический метод	5.0	Закрепление отсутствует
1569	490118.00	3297481.67	Картометрический метод	5.0	Закрепление отсутствует
1570	490127.35	3297480.27	Картометрический метод	5.0	Закрепление отсутствует
1571	490138.93	3297476.53	Картометрический метод	5.0	Закрепление отсутствует
1572	490148.34	3297475.15	Картометрический метод	5.0	Закрепление отсутствует
1573	490151.97	3297475.39	Картометрический метод	5.0	Закрепление отсутствует
1574	490154.65	3297475.39	Картометрический метод	5.0	Закрепление отсутствует

2. Сведения о характерных точках границ объекта

Обозначение характерных точек границ	Координаты, м		Метод определения координат характерной точки	Средняя квадратическая погрешность положения характерной точки (M _t), м	Описание обозначения точки на местности (при наличии)
	X	Y			
1	2	3	4	5	6
1575	490159.45	3297473.87	Картометрический метод	5.0	Закрепление отсутствует
1576	490169.97	3297472.46	Картометрический метод	5.0	Закрепление отсутствует
1577	490175.96	3297470.80	Картометрический метод	5.0	Закрепление отсутствует
1578	490203.99	3297496.81	Картометрический метод	5.0	Закрепление отсутствует
1497	490204.22	3297497.09	Картометрический метод	5.0	Закрепление отсутствует
1878	490069.03	3298559.65	Картометрический метод	5.0	Закрепление отсутствует
1877	489991.57	3298524.48	Картометрический метод	5.0	Закрепление отсутствует
1876	489955.75	3298509.76	Картометрический метод	5.0	Закрепление отсутствует
1875	489953.54	3298490.37	Картометрический метод	5.0	Закрепление отсутствует
1874	489965.08	3298448.28	Картометрический метод	5.0	Закрепление отсутствует
1873	489956.73	3298408.03	Картометрический метод	5.0	Закрепление отсутствует
1872	489930.47	3298380.67	Картометрический метод	5.0	Закрепление отсутствует
1871	489927.65	3298339.68	Картометрический метод	5.0	Закрепление отсутствует
1870	489916.90	3298326.29	Картометрический метод	5.0	Закрепление отсутствует
1869	489911.11	3298311.63	Картометрический метод	5.0	Закрепление отсутствует
1868	489908.86	3298282.06	Картометрический метод	5.0	Закрепление отсутствует
1867	489896.00	3298265.48	Картометрический метод	5.0	Закрепление отсутствует
1866	489881.35	3298260.79	Картометрический метод	5.0	Закрепление отсутствует
1865	489869.44	3298236.58	Картометрический метод	5.0	Закрепление отсутствует
1864	489857.23	3298230.36	Картометрический метод	5.0	Закрепление отсутствует
1863	489838.41	3298226.59	Картометрический метод	5.0	Закрепление отсутствует
1862	489724.96	3298231.05	Картометрический метод	5.0	Закрепление отсутствует
1861	489751.77	3298217.26	Картометрический метод	5.0	Закрепление отсутствует
1860	489777.95	3298172.93	Картометрический метод	5.0	Закрепление отсутствует
1859	489776.96	3298157.03	Картометрический метод	5.0	Закрепление отсутствует

2. Сведения о характерных точках границ объекта

Обозначение характерных точек границ	Координаты, м		Метод определения координат характерной точки	Средняя квадратическая погрешность положения характерной точки (M _t), м	Описание обозначения точки на местности (при наличии)
	X	Y			
1	2	3	4	5	6
1858	489710.14	3298106.16	Картометрический метод	5.0	Закрепление отсутствует
1857	489710.91	3298105.22	Картометрический метод	5.0	Закрепление отсутствует
1856	489716.87	3298099.96	Картометрический метод	5.0	Закрепление отсутствует
1855	489735.40	3298091.80	Картометрический метод	5.0	Закрепление отсутствует
1854	489743.47	3298089.47	Картометрический метод	5.0	Закрепление отсутствует
1853	489756.09	3298088.88	Картометрический метод	5.0	Закрепление отсутствует
1852	489789.45	3298091.80	Картометрический метод	5.0	Закрепление отсутствует
1851	489796.35	3298091.56	Картометрический метод	5.0	Закрепление отсутствует
1850	489807.80	3298092.26	Картометрический метод	5.0	Закрепление отсутствует
1849	489820.62	3298094.58	Картометрический метод	5.0	Закрепление отсутствует
1848	489842.49	3298099.49	Картометрический метод	5.0	Закрепление отсутствует
1847	489847.64	3298102.06	Картометрический метод	5.0	Закрепление отсутствует
1846	489850.05	3298104.37	Картометрический метод	5.0	Закрепление отсутствует
1845	489854.26	3298111.03	Картометрический метод	5.0	Закрепление отсутствует
1844	489860.35	3298127.04	Картометрический метод	5.0	Закрепление отсутствует
1843	489864.21	3298138.96	Картометрический метод	5.0	Закрепление отсутствует
1842	489865.58	3298146.28	Картометрический метод	5.0	Закрепление отсутствует
1841	489869.33	3298158.44	Картометрический метод	5.0	Закрепление отсутствует
1840	489872.37	3298166.50	Картометрический метод	5.0	Закрепление отсутствует
1839	489879.97	3298177.72	Картометрический метод	5.0	Закрепление отсутствует
1838	489891.03	3298188.90	Картометрический метод	5.0	Закрепление отсутствует
1837	489901.43	3298202.45	Картометрический метод	5.0	Закрепление отсутствует
1836	489908.11	3298215.54	Картометрический метод	5.0	Закрепление отсутствует
1835	489911.97	3298224.54	Картометрический метод	5.0	Закрепление отсутствует
1834	489915.33	3298231.63	Картометрический метод	5.0	Закрепление отсутствует

2. Сведения о характерных точках границ объекта

Обозначение характерных точек границ	Координаты, м		Метод определения координат характерной точки	Средняя квадратическая погрешность положения характерной точки (M _t), м	Описание обозначения точки на местности (при наличии)
	X	Y			
1	2	3	4	5	6
1833	489920.71	3298242.62	Картометрический метод	5.0	Закрепление отсутствует
1832	489925.83	3298260.70	Картометрический метод	5.0	Закрепление отсутствует
1831	489928.87	3298271.10	Картометрический метод	5.0	Закрепление отсутствует
1830	489932.38	3298277.76	Картометрический метод	5.0	Закрепление отсутствует
1829	489937.95	3298284.28	Картометрический метод	5.0	Закрепление отсутствует
1828	489951.63	3298298.30	Картометрический метод	5.0	Закрепление отсутствует
1827	489958.88	3298308.59	Картометрический метод	5.0	Закрепление отсутствует
1826	489969.76	3298319.22	Картометрический метод	5.0	Закрепление отсутствует
1825	489979.49	3298328.08	Картометрический метод	5.0	Закрепление отсутствует
1824	489993.05	3298338.01	Картометрический метод	5.0	Закрепление отсутствует
1823	490008.38	3298348.76	Картометрический метод	5.0	Закрепление отсутствует
1822	490021.21	3298356.69	Картометрический метод	5.0	Закрепление отсутствует
1821	490038.27	3298365.81	Картометрический метод	5.0	Закрепление отсутствует
1820	490049.46	3298373.26	Картометрический метод	5.0	Закрепление отсутствует
1819	490076.86	3298391.59	Картометрический метод	5.0	Закрепление отсутствует
1818	490094.64	3298401.06	Картометрический метод	5.0	Закрепление отсутствует
1817	490107.97	3298407.02	Картометрический метод	5.0	Закрепление отсутствует
1816	490116.74	3298410.06	Картометрический метод	5.0	Закрепление отсутствует
1815	490128.14	3298412.63	Картометрический метод	5.0	Закрепление отсутствует
1814	490138.79	3298415.43	Картометрический метод	5.0	Закрепление отсутствует
1813	490145.34	3298415.90	Картометрический метод	5.0	Закрепление отсутствует
1812	490150.60	3298414.62	Картометрический метод	5.0	Закрепление отсутствует
1811	490154.34	3298414.03	Картометрический метод	5.0	Закрепление отсутствует
1810	490160.71	3298410.89	Картометрический метод	5.0	Закрепление отсутствует
1809	490167.84	3298408.20	Картометрический метод	5.0	Закрепление отсутствует

2. Сведения о характерных точках границ объекта

Обозначение характерных точек границ	Координаты, м		Метод определения координат характерной точки	Средняя квадратическая погрешность положения характерной точки (M _t), м	Описание обозначения точки на местности (при наличии)
	X	Y			
1	2	3	4	5	6
1808	490178.94	3298401.30	Картометрический метод	5.0	Закрепление отсутствует
1807	490190.07	3298392.77	Картометрический метод	5.0	Закрепление отсутствует
1806	490199.23	3298383.23	Картометрический метод	5.0	Закрепление отсутствует
1805	490209.76	3298371.66	Картометрический метод	5.0	Закрепление отсутствует
1804	490217.48	3298362.20	Картометрический метод	5.0	Закрепление отсутствует
1803	490222.73	3298353.90	Картометрический метод	5.0	Закрепление отсутствует
1802	490229.02	3298344.95	Картометрический метод	5.0	Закрепление отсутствует
1801	490234.06	3298333.14	Картометрический метод	5.0	Закрепление отсутствует
1800	490240.73	3298318.54	Картометрический метод	5.0	Закрепление отсутствует
1799	490245.76	3298306.03	Картометрический метод	5.0	Закрепление отсутствует
1798	490250.17	3298295.91	Картометрический метод	5.0	Закрепление отсутствует
1797	490253.80	3298290.06	Картометрический метод	5.0	Закрепление отсутствует
1796	490257.43	3298279.90	Картометрический метод	5.0	Закрепление отсутствует
1795	490263.45	3298258.32	Картометрический метод	5.0	Закрепление отсутствует
1794	490266.85	3298249.21	Картометрический метод	5.0	Закрепление отсутствует
1793	490271.51	3298242.20	Картометрический метод	5.0	Закрепление отсутствует
1792	490275.14	3298235.19	Картометрический метод	5.0	Закрепление отсутствует
1791	490281.82	3298218.47	Картометрический метод	5.0	Закрепление отсутствует
1790	490287.15	3298204.86	Картометрический метод	5.0	Закрепление отсутствует
1789	490292.18	3298193.52	Картометрический метод	5.0	Закрепление отсутствует
1788	490295.33	3298179.50	Картометрический метод	5.0	Закрепление отсутствует
1787	490300.13	3298160.33	Картометрический метод	5.0	Закрепление отсутствует
1786	490300.48	3298154.08	Картометрический метод	5.0	Закрепление отсутствует
1785	490299.19	3298144.26	Картометрический метод	5.0	Закрепление отсутствует
1784	490298.73	3298133.86	Картометрический метод	5.0	Закрепление отсутствует

2. Сведения о характерных точках границ объекта

Обозначение характерных точек границ	Координаты, м		Метод определения координат характерной точки	Средняя квадратическая погрешность положения характерной точки (M _t), м	Описание обозначения точки на местности (при наличии)
	X	Y			
1	2	3	4	5	6
1783	490295.57	3298116.68	Картометрический метод	5.0	Закрепление отсутствует
1782	490294.31	3298104.93	Картометрический метод	5.0	Закрепление отсутствует
1781	490292.32	3298093.82	Картометрический метод	5.0	Закрепление отсутствует
1780	490291.39	3298088.92	Картометрический метод	5.0	Закрепление отсутствует
1779	490287.65	3298079.33	Картометрический метод	5.0	Закрепление отсутствует
1778	490277.93	3298062.85	Картометрический метод	5.0	Закрепление отсутствует
1777	490270.91	3298049.88	Картометрический метод	5.0	Закрепление отсутствует
1776	490268.17	3298045.48	Картометрический метод	5.0	Закрепление отсутствует
1775	490253.55	3298029.35	Картометрический метод	5.0	Закрепление отсутствует
1774	490243.76	3298015.01	Картометрический метод	5.0	Закрепление отсутствует
1773	490236.63	3298005.31	Картометрический метод	5.0	Закрепление отсутствует
1772	490230.07	3297998.29	Картометрический метод	5.0	Закрепление отсутствует
1771	490218.15	3297986.96	Картометрический метод	5.0	Закрепление отсутствует
1770	490213.64	3297979.99	Картометрический метод	5.0	Закрепление отсутствует
1769	490209.54	3297971.69	Картометрический метод	5.0	Закрепление отсутствует
1768	490205.10	3297964.68	Картометрический метод	5.0	Закрепление отсутствует
1767	490197.91	3297957.45	Картометрический метод	5.0	Закрепление отсутствует
1766	490191.83	3297951.26	Картометрический метод	5.0	Закрепление отсутствует
1765	490190.57	3297950.39	Картометрический метод	5.0	Закрепление отсутствует
1764	490194.27	3297951.32	Картометрический метод	5.0	Закрепление отсутствует
1763	490211.90	3297920.76	Картометрический метод	5.0	Закрепление отсутствует
1762	490234.23	3297909.01	Картометрический метод	5.0	Закрепление отсутствует
1761	490245.38	3297906.41	Картометрический метод	5.0	Закрепление отсутствует
1760	490269.49	3297900.78	Картометрический метод	5.0	Закрепление отсутствует
1759	490297.64	3297891.99	Картометрический метод	5.0	Закрепление отсутствует

2. Сведения о характерных точках границ объекта

Обозначение характерных точек границ	Координаты, м		Метод определения координат характерной точки	Средняя квадратическая погрешность положения характерной точки (M _t), м	Описание обозначения точки на местности (при наличии)
	X	Y			
1	2	3	4	5	6
1758	490307.10	3297889.03	Картометрический метод	5.0	Закрепление отсутствует
1757	490318.85	3297874.92	Картометрический метод	5.0	Закрепление отсутствует
1756	490302.65	3297856.92	Картометрический метод	5.0	Закрепление отсутствует
1755	490359.83	3297802.41	Картометрический метод	5.0	Закрепление отсутствует
1754	490401.33	3297796.68	Картометрический метод	5.0	Закрепление отсутствует
1753	490434.17	3297810.27	Картометрический метод	5.0	Закрепление отсутствует
1752	490483.88	3297821.20	Картометрический метод	5.0	Закрепление отсутствует
1751	490563.91	3297854.79	Картометрический метод	5.0	Закрепление отсутствует
1750	490584.74	3297863.08	Картометрический метод	5.0	Закрепление отсутствует
1749	490596.13	3297868.86	Картометрический метод	5.0	Закрепление отсутствует
1748	490623.64	3297882.80	Картометрический метод	5.0	Закрепление отсутствует
1747	490645.41	3297893.84	Картометрический метод	5.0	Закрепление отсутствует
1746	490682.79	3297913.39	Картометрический метод	5.0	Закрепление отсутствует
1745	490695.15	3297919.99	Картометрический метод	5.0	Закрепление отсутствует
1744	490699.76	3297924.02	Картометрический метод	5.0	Закрепление отсутствует
1743	490706.66	3297932.36	Картометрический метод	5.0	Закрепление отсутствует
1742	490711.27	3297938.97	Картометрический метод	5.0	Закрепление отсутствует
1741	490713.57	3297944.14	Картометрический метод	5.0	Закрепление отсутствует
1740	490714.72	3297949.60	Картометрический метод	5.0	Закрепление отсутствует
1739	490714.72	3297956.50	Картометрический метод	5.0	Закрепление отсутствует
1738	490714.43	3297963.40	Картометрический метод	5.0	Закрепление отсутствует
1737	490716.16	3297970.88	Картометрический метод	5.0	Закрепление отсутствует
1736	490721.33	3297978.92	Картометрический метод	5.0	Закрепление отсутствует
1735	490730.53	3297988.12	Картометрический метод	5.0	Закрепление отсутствует
1734	490738.58	3297997.31	Картометрический метод	5.0	Закрепление отсутствует

2. Сведения о характерных точках границ объекта

Обозначение характерных точек границ	Координаты, м		Метод определения координат характерной точки	Средняя квадратическая погрешность положения характерной точки (M _t), м	Описание обозначения точки на местности (при наличии)
	X	Y			
1	2	3	4	5	6
1733	490740.18	3298001.11	Картометрический метод	5.0	Закрепление отсутствует
1732	490741.78	3298004.91	Картометрический метод	5.0	Закрепление отсутствует
1731	490747.80	3298015.03	Картометрический метод	5.0	Закрепление отсутствует
1730	490788.96	3298084.46	Картометрический метод	5.0	Закрепление отсутствует
1729	490755.28	3298126.02	Картометрический метод	5.0	Закрепление отсутствует
1728	490719.73	3298113.46	Картометрический метод	5.0	Закрепление отсутствует
1727	490683.98	3298110.93	Картометрический метод	5.0	Закрепление отсутствует
1726	490675.34	3298127.13	Картометрический метод	5.0	Закрепление отсутствует
1725	490664.82	3298151.34	Картометрический метод	5.0	Закрепление отсутствует
1724	490645.04	3298163.22	Картометрический метод	5.0	Закрепление отсутствует
1723	490636.11	3298175.32	Картометрический метод	5.0	Закрепление отсутствует
1722	490612.02	3298181.73	Картометрический метод	5.0	Закрепление отсутствует
1721	490603.99	3298199.09	Картометрический метод	5.0	Закрепление отсутствует
1720	490599.93	3298213.88	Картометрический метод	5.0	Закрепление отсутствует
1719	490598.73	3298219.06	Картометрический метод	5.0	Закрепление отсутствует
1718	490551.45	3298219.19	Картометрический метод	5.0	Закрепление отсутствует
1717	490552.60	3298215.67	Картометрический метод	5.0	Закрепление отсутствует
1716	490551.71	3298213.30	Картометрический метод	5.0	Закрепление отсутствует
1715	490553.00	3298209.55	Картометрический метод	5.0	Закрепление отсутствует
1714	490528.94	3298163.22	Картометрический метод	5.0	Закрепление отсутствует
1713	490534.99	3298145.93	Картометрический метод	5.0	Закрепление отсутствует
1712	490529.53	3298131.41	Картометрический метод	5.0	Закрепление отсутствует
1711	490526.72	3298114.72	Картометрический метод	5.0	Закрепление отсутствует
1710	490536.06	3298096.61	Картометрический метод	5.0	Закрепление отсутствует
1709	490539.89	3298084.27	Картометрический метод	5.0	Закрепление отсутствует

2. Сведения о характерных точках границ объекта

Обозначение характерных точек границ	Координаты, м		Метод определения координат характерной точки	Средняя квадратическая погрешность положения характерной точки (M _t), м	Описание обозначения точки на местности (при наличии)
	X	Y			
1	2	3	4	5	6
1708	490535.28	3298062.66	Картометрический метод	5.0	Закрепление отсутствует
1707	490513.33	3298055.35	Картометрический метод	5.0	Закрепление отсутствует
1706	490501.25	3298055.02	Картометрический метод	5.0	Закрепление отсутствует
1705	490491.19	3298048.20	Картометрический метод	5.0	Закрепление отсутствует
1704	490484.14	3298049.31	Картометрический метод	5.0	Закрепление отсутствует
1703	490476.20	3298055.10	Картометрический метод	5.0	Закрепление отсутствует
1702	490467.85	3298044.27	Картометрический метод	5.0	Закрепление отсутствует
1701	490464.38	3298031.20	Картометрический метод	5.0	Закрепление отсутствует
1700	490459.63	3298023.22	Картометрический метод	5.0	Закрепление отсутствует
1699	490438.30	3298012.55	Картометрический метод	5.0	Закрепление отсутствует
1698	490422.69	3298006.15	Картометрический метод	5.0	Закрепление отсутствует
1697	490396.91	3298015.33	Картометрический метод	5.0	Закрепление отсутствует
1696	490388.71	3297984.17	Картометрический метод	5.0	Закрепление отсутствует
1695	490393.72	3297981.92	Картометрический метод	5.0	Закрепление отсутствует
1694	490391.08	3297976.29	Картометрический метод	5.0	Закрепление отсутствует
1693	490386.69	3297978.25	Картометрический метод	5.0	Закрепление отсутствует
1692	490379.33	3297961.77	Картометрический метод	5.0	Закрепление отсутствует
1691	490371.06	3297950.69	Картометрический метод	5.0	Закрепление отсутствует
1690	490335.89	3297963.00	Картометрический метод	5.0	Закрепление отсутствует
1689	490320.72	3297967.98	Картометрический метод	5.0	Закрепление отсутствует
1688	490312.44	3297970.58	Картометрический метод	5.0	Закрепление отсутствует
1687	490322.12	3297982.51	Картометрический метод	5.0	Закрепление отсутствует
1686	490333.61	3297998.13	Картометрический метод	5.0	Закрепление отсутствует
1685	490343.00	3298014.10	Картометрический метод	5.0	Закрепление отсутствует
1684	490360.67	3298043.88	Картометрический метод	5.0	Закрепление отсутствует

2. Сведения о характерных точках границ объекта

Обозначение характерных точек границ	Координаты, м		Метод определения координат характерной точки	Средняя квадратическая погрешность положения характерной точки (M _t), м	Описание обозначения точки на местности (при наличии)
	X	Y			
1	2	3	4	5	6
1683	490364.50	3298050.60	Картометрический метод	5.0	Закрепление отсутствует
1682	490374.03	3298071.49	Картометрический метод	5.0	Закрепление отсутствует
1681	490371.28	3298076.70	Картометрический метод	5.0	Закрепление отсутствует
1680	490370.67	3298081.54	Картометрический метод	5.0	Закрепление отсутствует
1679	490361.42	3298086.74	Картометрический метод	5.0	Закрепление отсутствует
1678	490352.02	3298090.35	Картометрический метод	5.0	Закрепление отсутствует
1677	490348.05	3298093.96	Картометрический метод	5.0	Закрепление отсутствует
1676	490344.40	3298098.88	Картометрический метод	5.0	Закрепление отсутствует
1675	490345.15	3298106.69	Картометрический метод	5.0	Закрепление отсутствует
1674	490348.03	3298111.79	Картометрический метод	5.0	Закрепление отсутствует
1673	490359.57	3298127.45	Картометрический метод	5.0	Закрепление отсутствует
1672	490365.55	3298135.28	Картометрический метод	5.0	Закрепление отсутствует
1671	490368.87	3298140.68	Картометрический метод	5.0	Закрепление отсутствует
1670	490370.50	3298145.59	Картометрический метод	5.0	Закрепление отсутствует
1669	490373.57	3298153.83	Картометрический метод	5.0	Закрепление отсутствует
1668	490378.31	3298161.86	Картометрический метод	5.0	Закрепление отсутствует
1667	490381.20	3298168.87	Картометрический метод	5.0	Закрепление отсутствует
1666	490381.62	3298171.14	Картометрический метод	5.0	Закрепление отсутствует
1665	490380.29	3298177.95	Картометрический метод	5.0	Закрепление отсутствует
1664	490380.29	3298190.31	Картометрический метод	5.0	Закрепление отсутствует
1663	490380.94	3298207.32	Картометрический метод	5.0	Закрепление отсутствует
1662	490381.56	3298215.56	Картометрический метод	5.0	Закрепление отсутствует
1661	490384.24	3298227.10	Картометрический метод	5.0	Закрепление отсутствует
1660	490391.46	3298239.47	Картометрический метод	5.0	Закрепление отсутствует
1659	490392.70	3298244.82	Картометрический метод	5.0	Закрепление отсутствует

2. Сведения о характерных точках границ объекта

Обозначение характерных точек границ	Координаты, м		Метод определения координат характерной точки	Средняя квадратическая погрешность положения характерной точки (M _t), м	Описание обозначения точки на местности (при наличии)
	X	Y			
1	2	3	4	5	6
1658	490392.29	3298247.92	Картометрический метод	5.0	Закрепление отсутствует
1657	490390.43	3298254.10	Картометрический метод	5.0	Закрепление отсутствует
1656	490385.07	3298262.34	Картометрический метод	5.0	Закрепление отсутствует
1655	490377.86	3298272.75	Картометрический метод	5.0	Закрепление отсутствует
1654	490368.00	3298291.57	Картометрический метод	5.0	Закрепление отсутствует
1653	490367.76	3298296.88	Картометрический метод	5.0	Закрепление отсутствует
1652	490368.17	3298300.17	Картометрический метод	5.0	Закрепление отсутствует
1651	490367.14	3298304.30	Картометрический метод	5.0	Закрепление отсутствует
1650	490363.84	3298308.42	Картометрический метод	5.0	Закрепление отсутствует
1649	490359.31	3298310.89	Картометрический метод	5.0	Закрепление отсутствует
1648	490354.56	3298311.92	Картометрический метод	5.0	Закрепление отсутствует
1647	490351.88	3298313.78	Картометрический метод	5.0	Закрепление отсутствует
1646	490347.97	3298317.49	Картометрический метод	5.0	Закрепление отсутствует
1645	490337.24	3298321.81	Картометрический метод	5.0	Закрепление отсутствует
1644	490321.82	3298334.37	Картометрический метод	5.0	Закрепление отсутствует
1643	490308.83	3298351.27	Картометрический метод	5.0	Закрепление отсутствует
1642	490298.38	3298355.16	Картометрический метод	5.0	Закрепление отсутствует
1641	490293.22	3298358.05	Картометрический метод	5.0	Закрепление отсутствует
1640	490293.64	3298362.79	Картометрический метод	5.0	Закрепление отсутствует
1639	490295.49	3298367.32	Картометрический метод	5.0	Закрепление отсутствует
1638	490295.08	3298370.82	Картометрический метод	5.0	Закрепление отсутствует
1637	490292.81	3298373.91	Картометрический метод	5.0	Закрепление отсутствует
1636	490285.39	3298378.45	Картометрический метод	5.0	Закрепление отсутствует
1635	490277.21	3298380.24	Картометрический метод	5.0	Закрепление отсутствует
1634	490271.85	3298384.57	Картометрический метод	5.0	Закрепление отсутствует

2. Сведения о характерных точках границ объекта

Обозначение характерных точек границ	Координаты, м		Метод определения координат характерной точки	Средняя квадратическая погрешность положения характерной точки (M _t), м	Описание обозначения точки на местности (при наличии)
	X	Y			
1	2	3	4	5	6
1633	490267.10	3298391.17	Картометрический метод	5.0	Закрепление отсутствует
1632	490266.28	3298395.49	Картометрический метод	5.0	Закрепление отсутствует
1631	490265.62	3298399.84	Картометрический метод	5.0	Закрепление отсутствует
1630	490264.01	3298407.65	Картометрический метод	5.0	Закрепление отсутствует
1629	490262.36	3298411.36	Картометрический метод	5.0	Закрепление отсутствует
1628	490261.12	3298413.63	Картометрический метод	5.0	Закрепление отсутствует
1627	490260.71	3298415.90	Картометрический метод	5.0	Закрепление отсутствует
1626	490261.95	3298417.55	Картометрический метод	5.0	Закрепление отсутствует
1625	490273.91	3298424.35	Картометрический метод	5.0	Закрепление отсутствует
1624	490274.94	3298425.79	Картометрический метод	5.0	Закрепление отсутствует
1623	490274.53	3298427.44	Картометрический метод	5.0	Закрепление отсутствует
1622	490272.88	3298429.91	Картометрический метод	5.0	Закрепление отсутствует
1621	490270.40	3298429.91	Картометрический метод	5.0	Закрепление отсутствует
1620	490266.07	3298428.26	Картометрический метод	5.0	Закрепление отсутствует
1619	490257.62	3298423.32	Картометрический метод	5.0	Закрепление отсутствует
1618	490252.32	3298421.63	Картометрический метод	5.0	Закрепление отсутствует
1617	490247.58	3298421.63	Картометрический метод	5.0	Закрепление отсутствует
1616	490244.07	3298423.28	Картометрический метод	5.0	Закрепление отсутствует
1615	490241.81	3298425.96	Картометрический метод	5.0	Закрепление отсутствует
1614	490238.71	3298430.49	Картометрический метод	5.0	Закрепление отсутствует
1613	490236.65	3298435.64	Картометрический метод	5.0	Закрепление отсутствует
1612	490236.86	3298438.53	Картометрический метод	5.0	Закрепление отсутствует
1611	490238.71	3298442.03	Картометрический метод	5.0	Закрепление отсутствует
1610	490243.46	3298447.80	Картометрический метод	5.0	Закрепление отсутствует
1609	490250.87	3298454.13	Картометрический метод	5.0	Закрепление отсутствует

2. Сведения о характерных точках границ объекта

Обозначение характерных точек границ	Координаты, м		Метод определения координат характерной точки	Средняя квадратическая погрешность положения характерной точки (M _t), м	Описание обозначения точки на местности (при наличии)
	X	Y			
1	2	3	4	5	6
1608	490254.99	3298456.40	Картометрический метод	5.0	Закрепление отсутствует
1607	490256.03	3298458.66	Картометрический метод	5.0	Закрепление отсутствует
1606	490255.41	3298460.52	Картометрический метод	5.0	Закрепление отсутствует
1605	490251.90	3298463.40	Картометрический метод	5.0	Закрепление отсутствует
1604	490240.36	3298466.91	Картометрический метод	5.0	Закрепление отсутствует
1603	490232.11	3298467.73	Картометрический метод	5.0	Закрепление отсутствует
1602	490221.59	3298468.76	Картометрический метод	5.0	Закрепление отсутствует
1601	490214.79	3298470.00	Картометрический метод	5.0	Закрепление отсутствует
1600	490208.81	3298469.79	Картометрический метод	5.0	Закрепление отсутствует
1599	490204.27	3298467.94	Картометрический метод	5.0	Закрепление отсутствует
1598	490196.96	3298464.23	Картометрический метод	5.0	Закрепление отсутствует
1597	490190.98	3298462.78	Картометрический метод	5.0	Закрепление отсутствует
1596	490187.27	3298463.19	Картометрический метод	5.0	Закрепление отсутствует
1595	490181.08	3298465.87	Картометрический метод	5.0	Закрепление отсутствует
1594	490177.37	3298467.32	Картометрический метод	5.0	Закрепление отсутствует
1593	490173.66	3298469.38	Картометрический метод	5.0	Закрепление отсутствует
1592	490170.36	3298473.29	Картометрический метод	5.0	Закрепление отсутствует
1591	490167.47	3298474.53	Картометрический метод	5.0	Закрепление отсутствует
1590	490164.17	3298475.35	Картометрический метод	5.0	Закрепление отсутствует
1589	490155.37	3298473.06	Картометрический метод	5.0	Закрепление отсутствует
1588	490147.33	3298471.41	Картометрический метод	5.0	Закрепление отсутствует
1587	490139.91	3298471.00	Картометрический метод	5.0	Закрепление отсутствует
1586	490135.58	3298472.65	Картометрический метод	5.0	Закрепление отсутствует
1585	490131.66	3298476.57	Картометрический метод	5.0	Закрепление отсутствует
1584	490125.06	3298483.99	Картометрический метод	5.0	Закрепление отсутствует

2. Сведения о характерных точках границ объекта

Обозначение характерных точек границ	Координаты, м		Метод определения координат характерной точки	Средняя квадратическая погрешность положения характерной точки (M _t), м	Описание обозначения точки на местности (при наличии)
	X	Y			
1	2	3	4	5	6
1583	490120.94	3298485.84	Картометрический метод	5.0	Закрепление отсутствует
1582	490103.76	3298489.65	Картометрический метод	5.0	Закрепление отсутствует
1581	490062.62	3298515.51	Картометрический метод	5.0	Закрепление отсутствует
1580	490062.62	3298526.09	Картометрический метод	5.0	Закрепление отсутствует
1579	490079.99	3298563.31	Картометрический метод	5.0	Закрепление отсутствует
1878	490069.03	3298559.65	Картометрический метод	5.0	Закрепление отсутствует
1935	490617.20	3298672.96	Картометрический метод	5.0	Закрепление отсутствует
1934	490598.51	3298664.78	Картометрический метод	5.0	Закрепление отсутствует
1933	490617.51	3298623.00	Картометрический метод	5.0	Закрепление отсутствует
1932	490614.97	3298571.73	Картометрический метод	5.0	Закрепление отсутствует
1931	490647.19	3298554.45	Картометрический метод	5.0	Закрепление отсутствует
1930	490654.53	3298541.35	Картометрический метод	5.0	Закрепление отсутствует
1929	490646.76	3298512.91	Картометрический метод	5.0	Закрепление отсутствует
1928	490652.94	3298501.48	Картометрический метод	5.0	Закрепление отсутствует
1927	490672.37	3298496.04	Картометрический метод	5.0	Закрепление отсутствует
1926	490726.53	3298542.62	Картометрический метод	5.0	Закрепление отсутствует
1925	490749.32	3298541.98	Картометрический метод	5.0	Закрепление отсутствует
1924	490762.61	3298519.83	Картометрический метод	5.0	Закрепление отсутствует
1923	490746.78	3298484.39	Картометрический метод	5.0	Закрепление отсутствует
1922	490682.38	3298419.19	Картометрический метод	5.0	Закрепление отсутствует
1921	490633.14	3298354.80	Картометрический метод	5.0	Закрепление отсутствует
1920	490631.26	3298350.75	Картометрический метод	5.0	Закрепление отсутствует
1919	490667.04	3298322.75	Картометрический метод	5.0	Закрепление отсутствует
1918	490696.86	3298286.34	Картометрический метод	5.0	Закрепление отсутствует
1917	490728.47	3298266.07	Картометрический метод	5.0	Закрепление отсутствует

2. Сведения о характерных точках границ объекта

Обозначение характерных точек границ	Координаты, м		Метод определения координат характерной точки	Средняя квадратическая погрешность положения характерной точки (M _t), м	Описание обозначения точки на местности (при наличии)
	X	Y			
1	2	3	4	5	6
1916	490722.19	3298235.56	Картометрический метод	5.0	Закрепление отсутствует
1915	490720.67	3298226.17	Картометрический метод	5.0	Закрепление отсутствует
1914	490744.82	3298221.66	Картометрический метод	5.0	Закрепление отсутствует
1913	490746.74	3298236.96	Картометрический метод	5.0	Закрепление отсутствует
1912	490751.59	3298236.49	Картометрический метод	5.0	Закрепление отсутствует
1911	490764.95	3298244.37	Картометрический метод	5.0	Закрепление отсутствует
1910	490789.58	3298232.73	Картометрический метод	5.0	Закрепление отсутствует
1909	490809.65	3298209.72	Картометрический метод	5.0	Закрепление отсутствует
1908	490816.38	3298203.11	Картометрический метод	5.0	Закрепление отсутствует
1907	490816.39	3298203.11	Картометрический метод	5.0	Закрепление отсутствует
1906	490840.09	3298215.47	Картометрический метод	5.0	Закрепление отсутствует
1905	490846.21	3298220.56	Картометрический метод	5.0	Закрепление отсутствует
1904	490874.36	3298243.81	Картометрический метод	5.0	Закрепление отсутствует
1903	490887.63	3298254.63	Картометрический метод	5.0	Закрепление отсутствует
1902	490896.18	3298262.89	Картометрический метод	5.0	Закрепление отсутствует
1901	490904.16	3298271.89	Картометрический метод	5.0	Закрепление отсутствует
1900	490911.04	3298283.00	Картометрический метод	5.0	Закрепление отсутствует
1899	490915.55	3298294.49	Картометрический метод	5.0	Закрепление отсутствует
1898	490920.57	3298308.18	Картометрический метод	5.0	Закрепление отсутствует
1897	490923.34	3298321.31	Картометрический метод	5.0	Закрепление отсутствует
1896	490924.07	3298333.07	Картометрический метод	5.0	Закрепление отсутствует
1895	490924.35	3298355.63	Картометрический метод	5.0	Закрепление отсутствует
1894	490925.77	3298373.32	Картометрический метод	5.0	Закрепление отсутствует
1893	490927.49	3298388.19	Картометрический метод	5.0	Закрепление отсутствует
1892	490930.47	3298402.53	Картометрический метод	5.0	Закрепление отсутствует

2. Сведения о характерных точках границ объекта

Обозначение характерных точек границ	Координаты, м		Метод определения координат характерной точки	Средняя квадратическая погрешность положения характерной точки (M _t), м	Описание обозначения точки на местности (при наличии)
	X	Y			
1	2	3	4	5	6
1891	490934.31	3298411.32	Картометрический метод	5.0	Закрепление отсутствует
1890	490944.92	3298453.06	Картометрический метод	5.0	Закрепление отсутствует
1889	490956.96	3298463.95	Картометрический метод	5.0	Закрепление отсутствует
1888	490971.28	3298469.67	Картометрический метод	5.0	Закрепление отсутствует
1887	490933.22	3298519.90	Картометрический метод	5.0	Закрепление отсутствует
1886	490922.75	3298552.91	Картометрический метод	5.0	Закрепление отсутствует
1885	490918.56	3298566.12	Картометрический метод	5.0	Закрепление отсутствует
1884	490913.91	3298572.96	Картометрический метод	5.0	Закрепление отсутствует
1883	490876.74	3298624.98	Картометрический метод	5.0	Закрепление отсутствует
1882	490876.23	3298624.98	Картометрический метод	5.0	Закрепление отсутствует
1881	490860.61	3298637.71	Картометрический метод	5.0	Закрепление отсутствует
1880	490790.97	3298684.33	Картометрический метод	5.0	Закрепление отсутствует
1879	490714.84	3298717.81	Картометрический метод	5.0	Закрепление отсутствует
1935	490617.20	3298672.96	Картометрический метод	5.0	Закрепление отсутствует
1936	488615.31	3310856.97	Картометрический метод	5.0	Закрепление отсутствует
1937	488669.56	3310860.14	Картометрический метод	5.0	Закрепление отсутствует
1938	488709.19	3310860.88	Картометрический метод	5.0	Закрепление отсутствует
1939	488721.97	3310861.50	Картометрический метод	5.0	Закрепление отсутствует
1940	488734.84	3310863.19	Картометрический метод	5.0	Закрепление отсутствует
1941	488746.77	3310867.19	Картометрический метод	5.0	Закрепление отсутствует
1942	488754.69	3310876.28	Картометрический метод	5.0	Закрепление отсутствует
1943	488771.76	3310914.08	Картометрический метод	5.0	Закрепление отсутствует
1944	488786.06	3310949.84	Картометрический метод	5.0	Закрепление отсутствует
1945	488805.65	3311000.15	Картометрический метод	5.0	Закрепление отсутствует
1946	488811.71	3311021.15	Картометрический метод	5.0	Закрепление отсутствует

2. Сведения о характерных точках границ объекта

Обозначение характерных точек границ	Координаты, м		Метод определения координат характерной точки	Средняя квадратическая погрешность положения характерной точки (M _t), м	Описание обозначения точки на местности (при наличии)
	X	Y			
1	2	3	4	5	6
1947	488824.49	3311065.13	Картометрический метод	5.0	Закрепление отсутствует
1948	488829.16	3311081.46	Картометрический метод	5.0	Закрепление отсутствует
1949	488830.42	3311087.87	Картометрический метод	5.0	Закрепление отсутствует
1950	488784.35	3311083.85	Картометрический метод	5.0	Закрепление отсутствует
1951	488775.70	3311101.71	Картометрический метод	5.0	Закрепление отсутствует
1952	488767.63	3311101.85	Картометрический метод	5.0	Закрепление отсутствует
1953	488767.63	3311126.85	Картометрический метод	5.0	Закрепление отсутствует
1954	488767.63	3311157.29	Картометрический метод	5.0	Закрепление отсутствует
1955	488767.63	3311182.29	Картометрический метод	5.0	Закрепление отсутствует
1956	488768.96	3311266.81	Картометрический метод	5.0	Закрепление отсутствует
1957	488784.25	3311299.55	Картометрический метод	5.0	Закрепление отсутствует
1958	488800.34	3311324.86	Картометрический метод	5.0	Закрепление отсутствует
1959	488814.31	3311377.20	Картометрический метод	5.0	Закрепление отсутствует
1960	488833.61	3311398.77	Картометрический метод	5.0	Закрепление отсутствует
1961	488892.00	3311402.64	Картометрический метод	5.0	Закрепление отсутствует
1962	488926.60	3311447.35	Картометрический метод	5.0	Закрепление отсутствует
1963	488948.38	3311497.98	Картометрический метод	5.0	Закрепление отсутствует
1964	488971.66	3311529.23	Картометрический метод	5.0	Закрепление отсутствует
1965	488973.30	3311530.05	Картометрический метод	5.0	Закрепление отсутствует
1966	489002.54	3311564.30	Картометрический метод	5.0	Закрепление отсутствует
1967	489025.50	3311591.95	Картометрический метод	5.0	Закрепление отсутствует
1968	489032.25	3311610.86	Картометрический метод	5.0	Закрепление отсутствует
1969	489039.60	3311633.75	Картометрический метод	5.0	Закрепление отсутствует
1970	489045.40	3311651.40	Картометрический метод	5.0	Закрепление отсутствует
1971	489051.22	3311669.53	Картометрический метод	5.0	Закрепление отсутствует

2. Сведения о характерных точках границ объекта

Обозначение характерных точек границ	Координаты, м		Метод определения координат характерной точки	Средняя квадратическая погрешность положения характерной точки (M _t), м	Описание обозначения точки на местности (при наличии)
	X	Y			
1	2	3	4	5	6
1972	489060.61	3311674.82	Картометрический метод	5.0	Закрепление отсутствует
1973	489064.98	3311676.40	Картометрический метод	5.0	Закрепление отсутствует
1974	489080.85	3311678.78	Картометрический метод	5.0	Закрепление отсутствует
1975	489101.94	3311688.96	Картометрический метод	5.0	Закрепление отсутствует
1976	489111.73	3311697.29	Картометрический метод	5.0	Закрепление отсутствует
1977	489125.09	3311708.13	Картометрический метод	5.0	Закрепление отсутствует
1978	489134.09	3311715.67	Картометрический метод	5.0	Закрепление отсутствует
1979	489142.95	3311721.23	Картометрический метод	5.0	Закрепление отсутствует
1980	489161.73	3311732.60	Картометрический метод	5.0	Закрепление отсутствует
1981	489174.69	3311740.14	Картометрический метод	5.0	Закрепление отсутствует
1982	489185.08	3311750.05	Картометрический метод	5.0	Закрепление отсутствует
1983	489206.21	3311773.86	Картометрический метод	5.0	Закрепление отсутствует
1984	489229.04	3311799.45	Картометрический метод	5.0	Закрепление отсутствует
1985	489258.53	3311831.87	Картометрический метод	5.0	Закрепление отсутствует
1986	489294.01	3311846.47	Картометрический метод	5.0	Закрепление отсутствует
1987	489321.83	3311845.03	Картометрический метод	5.0	Закрепление отсутствует
1988	489337.64	3311843.31	Картометрический метод	5.0	Закрепление отсутствует
1989	489363.82	3311842.24	Картометрический метод	5.0	Закрепление отсутствует
1990	489394.76	3311839.72	Картометрический метод	5.0	Закрепление отсутствует
1991	489411.02	3311838.92	Картометрический метод	5.0	Закрепление отсутствует
1992	489495.34	3311832.83	Картометрический метод	5.0	Закрепление отсутствует
1993	489504.12	3311788.69	Картометрический метод	5.0	Закрепление отсутствует
1994	489509.03	3311754.49	Картометрический метод	5.0	Закрепление отсутствует
1995	489461.23	3311756.89	Картометрический метод	5.0	Закрепление отсутствует
1996	489428.90	3311760.60	Картометрический метод	5.0	Закрепление отсутствует

2. Сведения о характерных точках границ объекта

Обозначение характерных точек границ	Координаты, м		Метод определения координат характерной точки	Средняя квадратическая погрешность положения характерной точки (M _t), м	Описание обозначения точки на местности (при наличии)
	X	Y			
1	2	3	4	5	6
1997	489389.81	3311765.24	Картометрический метод	5.0	Закрепление отсутствует
1998	489389.24	3311760.92	Картометрический метод	5.0	Закрепление отсутствует
1999	489388.09	3311751.99	Картометрический метод	5.0	Закрепление отсутствует
2000	489369.97	3311754.33	Картометрический метод	5.0	Закрепление отсутствует
2001	489354.45	3311757.05	Картометрический метод	5.0	Закрепление отсутствует
2002	489352.02	3311714.52	Картометрический метод	5.0	Закрепление отсутствует
2003	489307.96	3311650.24	Картометрический метод	5.0	Закрепление отсутствует
2004	489269.47	3311592.39	Картометрический метод	5.0	Закрепление отсутствует
2005	489230.94	3311558.24	Картометрический метод	5.0	Закрепление отсутствует
2006	489226.49	3311554.26	Картометрический метод	5.0	Закрепление отсутствует
2007	489195.46	3311525.35	Картометрический метод	5.0	Закрепление отсутствует
2008	489179.65	3311507.36	Картометрический метод	5.0	Закрепление отсутствует
2009	489270.58	3311504.90	Картометрический метод	5.0	Закрепление отсутствует
2010	489275.47	3311502.92	Картометрический метод	5.0	Закрепление отсутствует
2011	489305.41	3311498.42	Картометрический метод	5.0	Закрепление отсутствует
2012	489454.78	3311532.60	Картометрический метод	5.0	Закрепление отсутствует
2013	489480.03	3311565.00	Картометрический метод	5.0	Закрепление отсутствует
2014	489524.56	3311613.88	Картометрический метод	5.0	Закрепление отсутствует
2015	489529.73	3311627.79	Картометрический метод	5.0	Закрепление отсутствует
2016	489533.33	3311637.49	Картометрический метод	5.0	Закрепление отсутствует
2017	489534.68	3311679.31	Картометрический метод	5.0	Закрепление отсутствует
2018	489550.19	3311706.29	Картометрический метод	5.0	Закрепление отсутствует
2019	489577.18	3311735.97	Картометрический метод	5.0	Закрепление отсутствует
2020	489608.05	3311747.70	Картометрический метод	5.0	Закрепление отсутствует
2021	489562.38	3311744.01	Картометрический метод	5.0	Закрепление отсутствует

2. Сведения о характерных точках границ объекта

Обозначение характерных точек границ	Координаты, м		Метод определения координат характерной точки	Средняя квадратическая погрешность положения характерной точки (M _t), м	Описание обозначения точки на местности (при наличии)
	X	Y			
1	2	3	4	5	6
2022	489529.46	3311768.06	Картометрический метод	5.0	Закрепление отсутствует
2023	489550.99	3311784.52	Картометрический метод	5.0	Закрепление отсутствует
2024	489575.03	3311778.19	Картометрический метод	5.0	Закрепление отсутствует
2025	489597.83	3311773.12	Картометрический метод	5.0	Закрепление отсутствует
2026	489623.14	3311785.78	Картометрический метод	5.0	Закрепление отсутствует
2027	489650.00	3311785.01	Картометрический метод	5.0	Закрепление отсутствует
2028	489642.13	3311818.70	Картометрический метод	5.0	Закрепление отсутствует
2029	489640.13	3311848.73	Картометрический метод	5.0	Закрепление отсутствует
2030	489640.09	3311849.41	Картометрический метод	5.0	Закрепление отсутствует
2031	489639.23	3311862.33	Картометрический метод	5.0	Закрепление отсутствует
2032	489636.57	3311869.00	Картометрический метод	5.0	Закрепление отсутствует
2033	489635.97	3311869.55	Картометрический метод	5.0	Закрепление отсутствует
2034	489635.63	3311886.21	Картометрический метод	5.0	Закрепление отсутствует
2035	489625.43	3311900.32	Картометрический метод	5.0	Закрепление отсутствует
2036	489623.10	3311901.97	Картометрический метод	5.0	Закрепление отсутствует
2037	489618.74	3311905.74	Картометрический метод	5.0	Закрепление отсутствует
2038	489616.40	3311907.41	Картометрический метод	5.0	Закрепление отсутствует
2039	489612.00	3311909.84	Картометрический метод	5.0	Закрепление отсутствует
2040	489609.67	3311910.78	Картометрический метод	5.0	Закрепление отсутствует
2041	489600.07	3311913.81	Картометрический метод	5.0	Закрепление отсутствует
2042	489591.82	3311916.50	Картометрический метод	5.0	Закрепление отсутствует
2043	489588.89	3311917.16	Картометрический метод	5.0	Закрепление отсутствует
2044	489582.88	3311917.85	Картометрический метод	5.0	Закрепление отсутствует
2045	489574.89	3311918.52	Картометрический метод	5.0	Закрепление отсутствует
2046	489569.04	3311918.38	Картометрический метод	5.0	Закрепление отсутствует

2. Сведения о характерных точках границ объекта

Обозначение характерных точек границ	Координаты, м		Метод определения координат характерной точки	Средняя квадратическая погрешность положения характерной точки (M _t), м	Описание обозначения точки на местности (при наличии)
	X	Y			
1	2	3	4	5	6
2047	489566.14	3311918.02	Картометрический метод	5.0	Закрепление отсутствует
2048	489555.02	3311916.00	Картометрический метод	5.0	Закрепление отсутствует
2049	489540.37	3311913.64	Картометрический метод	5.0	Закрепление отсутствует
2050	489534.46	3311912.29	Картометрический метод	5.0	Закрепление отсутствует
2051	489531.26	3311911.11	Картометрический метод	5.0	Закрепление отсутствует
2052	489527.38	3311910.95	Картометрический метод	5.0	Закрепление отсутствует
2053	489520.54	3311909.77	Картометрический метод	5.0	Закрепление отсутствует
2054	489515.49	3311908.76	Картометрический метод	5.0	Закрепление отсутствует
2055	489512.29	3311907.24	Картометрический метод	5.0	Закрепление отсутствует
2056	489507.24	3311906.07	Картометрический метод	5.0	Закрепление отсутствует
2057	489502.35	3311904.04	Картометрический метод	5.0	Закрепление отсутствует
2058	489499.15	3311902.20	Картометрический метод	5.0	Закрепление отсутствует
2059	489497.70	3311901.73	Картометрический метод	5.0	Закрепление отсутствует
2060	489494.77	3311901.52	Картометрический метод	5.0	Закрепление отсутствует
2061	489490.79	3311902.37	Картометрический метод	5.0	Закрепление отсутствует
2062	489488.38	3311902.24	Картометрический метод	5.0	Закрепление отсутствует
2063	489483.54	3311901.36	Картометрический метод	5.0	Закрепление отсутствует
2064	489480.45	3311900.36	Картометрический метод	5.0	Закрепление отсутствует
2065	489478.98	3311899.67	Картометрический метод	5.0	Закрепление отсутствует
2066	489477.61	3311898.68	Картометрический метод	5.0	Закрепление отсутствует
2067	489475.90	3311897.21	Картометрический метод	5.0	Закрепление отсутствует
2068	489474.94	3311896.64	Картометрический метод	5.0	Закрепление отсутствует
2069	489470.40	3311894.79	Картометрический метод	5.0	Закрепление отсутствует
2070	489463.33	3311892.10	Картометрический метод	5.0	Закрепление отсутствует
2071	489460.66	3311891.36	Картометрический метод	5.0	Закрепление отсутствует

2. Сведения о характерных точках границ объекта					
Обозначение характерных точек границ	Координаты, м		Метод определения координат характерной точки	Средняя квадратическая погрешность положения характерной точки (M _t), м	Описание обозначения точки на местности (при наличии)
	X	Y			
1	2	3	4	5	6
2072	489457.03	3311890.66	Картометрический метод	5.0	Закрепление отсутствует
2073	489455.24	3311890.24	Картометрический метод	5.0	Закрепление отсутствует
2074	489453.76	3311889.65	Картометрический метод	5.0	Закрепление отсутствует
2075	489451.81	3311888.77	Картометрический метод	5.0	Закрепление отсутствует
2076	489450.79	3311888.58	Картометрический метод	5.0	Закрепление отсутствует
2077	489447.59	3311888.91	Картометрический метод	5.0	Закрепление отсутствует
2078	489445.56	3311889.25	Картометрический метод	5.0	Закрепление отсутствует
2079	489443.88	3311889.42	Картометрический метод	5.0	Закрепление отсутствует
2080	489442.19	3311888.91	Картометрический метод	5.0	Закрепление отсутствует
2081	489438.15	3311887.40	Картометрический метод	5.0	Закрепление отсутствует
2082	489437.04	3311887.21	Картометрический метод	5.0	Закрепление отсутствует
2083	489434.77	3311887.40	Картометрический метод	5.0	Закрепление отсутствует
2084	489432.08	3311888.58	Картометрический метод	5.0	Закрепление отсутствует
2085	489430.74	3311888.59	Картометрический метод	5.0	Закрепление отсутствует
2086	489428.03	3311888.24	Картометрический метод	5.0	Закрепление отсутствует
2087	489425.75	3311887.60	Картометрический метод	5.0	Закрепление отсутствует
2088	489422.69	3311886.68	Картометрический метод	5.0	Закрепление отсутствует
2089	489421.14	3311886.39	Картометрический метод	5.0	Закрепление отсутствует
2090	489416.42	3311886.05	Картометрический метод	5.0	Закрепление отсутствует
2091	489410.53	3311885.21	Картометрический метод	5.0	Закрепление отсутствует
2092	489406.22	3311884.37	Картометрический метод	5.0	Закрепление отсутствует
2093	489402.52	3311883.19	Картометрический метод	5.0	Закрепление отсутствует
2094	489401.17	3311883.32	Картометрический метод	5.0	Закрепление отсутствует
2095	489399.36	3311883.92	Картометрический метод	5.0	Закрепление отсутствует
2096	489398.47	3311883.86	Картометрический метод	5.0	Закрепление отсутствует

2. Сведения о характерных точках границ объекта

Обозначение характерных точек границ	Координаты, м		Метод определения координат характерной точки	Средняя квадратическая погрешность положения характерной точки (M _t), м	Описание обозначения точки на местности (при наличии)
	X	Y			
1	2	3	4	5	6
2097	489395.26	3311882.69	Картометрический метод	5.0	Закрепление отсутствует
2098	489390.72	3311881.17	Картометрический метод	5.0	Закрепление отсутствует
2099	489389.20	3311881.01	Картометрический метод	5.0	Закрепление отсутствует
2100	489387.17	3311881.15	Картометрический метод	5.0	Закрепление отсутствует
2101	489386.16	3311881.17	Картометрический метод	5.0	Закрепление отсутствует
2102	489384.64	3311880.98	Картометрический метод	5.0	Закрепление отсутствует
2103	489382.62	3311880.67	Картометрический метод	5.0	Закрепление отсутствует
2104	489381.61	3311880.67	Картометрический метод	5.0	Закрепление отсутствует
2105	489380.24	3311880.98	Картометрический метод	5.0	Закрепление отсутствует
2106	489378.48	3311881.70	Картометрический метод	5.0	Закрепление отсутствует
2107	489377.58	3311882.01	Картометрический метод	5.0	Закрепление отсутствует
2108	489375.73	3311882.35	Картометрический метод	5.0	Закрепление отсутствует
2109	489374.87	3311882.23	Картометрический метод	5.0	Закрепление отсутствует
2110	489373.27	3311881.33	Картометрический метод	5.0	Закрепление отсутствует
2111	489372.76	3311880.32	Картометрический метод	5.0	Закрепление отсутствует
2112	489371.58	3311879.82	Картометрический метод	5.0	Закрепление отсутствует
2113	489369.88	3311879.55	Картометрический метод	5.0	Закрепление отсутствует
2114	489369.06	3311879.64	Картометрический метод	5.0	Закрепление отсутствует
2115	489368.50	3311880.20	Картометрический метод	5.0	Закрепление отсутствует
2116	489367.54	3311881.66	Картометрический метод	5.0	Закрепление отсутствует
2117	489346.48	3311881.33	Картометрический метод	5.0	Закрепление отсутствует
2118	489344.70	3311880.81	Картометрический метод	5.0	Закрепление отсутствует
2119	489341.24	3311879.48	Картометрический метод	5.0	Закрепление отсутствует
2120	489337.20	3311877.96	Картометрический метод	5.0	Закрепление отсутствует
2121	489332.74	3311875.44	Картометрический метод	5.0	Закрепление отсутствует

2. Сведения о характерных точках границ объекта

Обозначение характерных точек границ	Координаты, м		Метод определения координат характерной точки	Средняя квадратическая погрешность положения характерной точки (M _t), м	Описание обозначения точки на местности (при наличии)
	X	Y			
1	2	3	4	5	6
2122	489326.00	3311871.06	Картометрический метод	5.0	Закрепление отсутствует
2123	489323.34	3311870.05	Картометрический метод	5.0	Закрепление отсутствует
2124	489321.96	3311869.89	Картометрический метод	5.0	Закрепление отсутствует
2125	489317.58	3311870.73	Картометрический метод	5.0	Закрепление отсутствует
2126	489313.54	3311870.56	Картометрический метод	5.0	Закрепление отсутствует
2127	489311.50	3311870.25	Картометрический метод	5.0	Закрепление отсутствует
2128	489310.51	3311869.89	Картометрический метод	5.0	Закрепление отсутствует
2129	489309.86	3311869.46	Картометрический метод	5.0	Закрепление отсутствует
2130	489308.82	3311868.37	Картометрический метод	5.0	Закрепление отсутствует
2131	489308.40	3311867.66	Картометрический метод	5.0	Закрепление отсутствует
2132	489303.54	3311865.91	Картометрический метод	5.0	Закрепление отсутствует
2133	489302.54	3311865.86	Картометрический метод	5.0	Закрепление отсутствует
2134	489299.38	3311865.68	Картометрический метод	5.0	Закрепление отсутствует
2135	489289.26	3311864.50	Картометрический метод	5.0	Закрепление отсутствует
2136	489281.19	3311863.49	Картометрический метод	5.0	Закрепление отсутствует
2137	489277.58	3311863.38	Картометрический метод	5.0	Закрепление отсутствует
2138	489272.74	3311863.63	Картометрический метод	5.0	Закрепление отсутствует
2139	489270.33	3311863.66	Картометрический метод	5.0	Закрепление отсутствует
2140	489262.08	3311863.16	Картометрический метод	5.0	Закрепление отсутствует
2141	489259.04	3311863.27	Картометрический метод	5.0	Закрепление отсутствует
2142	489257.52	3311863.49	Картометрический метод	5.0	Закрепление отсутствует
2143	489251.62	3311865.01	Картометрический метод	5.0	Закрепление отсутствует
2144	489244.54	3311866.35	Картометрический метод	5.0	Закрепление отсутствует
2145	489239.86	3311866.72	Картометрический метод	5.0	Закрепление отсутствует
2146	489237.54	3311866.52	Картометрический метод	5.0	Закрепление отсутствует

2. Сведения о характерных точках границ объекта

Обозначение характерных точек границ	Координаты, м		Метод определения координат характерной точки	Средняя квадратическая погрешность положения характерной точки (M _t), м	Описание обозначения точки на местности (при наличии)
	X	Y			
1	2	3	4	5	6
2147	489231.48	3311864.83	Картометрический метод	5.0	Закрепление отсутствует
2148	489229.47	3311864.51	Картометрический метод	5.0	Закрепление отсутствует
2149	489226.75	3311864.15	Картометрический метод	5.0	Закрепление отсутствует
2150	489225.42	3311863.82	Картометрический метод	5.0	Закрепление отсутствует
2151	489223.64	3311862.97	Картометрический метод	5.0	Закрепление отсутствует
2152	489222.59	3311862.18	Картометрический метод	5.0	Закрепление отсутствует
2153	489220.70	3311860.28	Картометрический метод	5.0	Закрепление отсутствует
2154	489218.52	3311857.30	Картометрический метод	5.0	Закрепление отсутствует
2155	489215.86	3311853.21	Картометрический метод	5.0	Закрепление отсутствует
2156	489214.30	3311851.36	Картометрический метод	5.0	Закрепление отсутствует
2157	489204.52	3311841.93	Картометрический метод	5.0	Закрепление отсутствует
2158	489190.80	3311829.69	Картометрический метод	5.0	Закрепление отсутствует
2159	489185.24	3311823.96	Картометрический метод	5.0	Закрепление отсутствует
2160	489183.72	3311822.10	Картометрический метод	5.0	Закрепление отсутствует
2161	489183.52	3311821.47	Картометрический метод	5.0	Закрепление отсутствует
2162	489183.47	3311820.54	Картометрический метод	5.0	Закрепление отсутствует
2163	489183.39	3311820.08	Картометрический метод	5.0	Закрепление отсутствует
2164	489182.88	3311818.59	Картометрический метод	5.0	Закрепление отсутствует
2165	489182.38	3311817.90	Картометрический метод	5.0	Закрепление отсутствует
2166	489181.74	3311817.49	Картометрический метод	5.0	Закрепление отсутствует
2167	489180.36	3311817.39	Картометрический метод	5.0	Закрепление отсутствует
2168	489179.68	3311817.76	Картометрический метод	5.0	Закрепление отсутствует
2169	489178.79	3311818.49	Картометрический метод	5.0	Закрепление отсутствует
2170	489178.33	3311818.56	Картометрический метод	5.0	Закрепление отсутствует
2171	489175.81	3311817.56	Картометрический метод	5.0	Закрепление отсутствует

2. Сведения о характерных точках границ объекта

Обозначение характерных точек границ	Координаты, м		Метод определения координат характерной точки	Средняя квадратическая погрешность положения характерной точки (M _t), м	Описание обозначения точки на местности (при наличии)
	X	Y			
1	2	3	4	5	6
2172	489169.58	3311813.52	Картометрический метод	5.0	Закрепление отсутствует
2173	489165.47	3311810.65	Картометрический метод	5.0	Закрепление отсутствует
2174	489163.54	3311809.02	Картометрический метод	5.0	Закрепление отсутствует
2175	489162.58	3311808.00	Картометрический метод	5.0	Закрепление отсутствует
2176	489160.99	3311805.70	Картометрический метод	5.0	Закрепление отсутствует
2177	489158.32	3311800.75	Картометрический метод	5.0	Закрепление отсутствует
2178	489156.80	3311798.41	Картометрический метод	5.0	Закрепление отсутствует
2179	489152.75	3311793.69	Картометрический метод	5.0	Закрепление отсутствует
2180	489149.89	3311788.31	Картометрический метод	5.0	Закрепление отсутствует
2181	489147.85	3311786.06	Картометрический метод	5.0	Закрепление отсутствует
2182	489146.66	3311785.14	Картометрический метод	5.0	Закрепление отсутствует
2183	489144.68	3311784.09	Картометрический метод	5.0	Закрепление отсутствует
2184	489142.72	3311783.60	Картометрический метод	5.0	Закрепление отсутствует
2185	489140.07	3311783.23	Картометрический метод	5.0	Закрепление отсутствует
2186	489138.78	3311782.92	Картометрический метод	5.0	Закрепление отсутствует
2187	489133.23	3311780.90	Картометрический метод	5.0	Закрепление отсутствует
2188	489130.53	3311779.72	Картометрический метод	5.0	Закрепление отсутствует
2189	489126.56	3311776.88	Картометрический метод	5.0	Закрепление отсутствует
2190	489123.19	3311776.38	Картометрический метод	5.0	Закрепление отсутствует
2191	489120.16	3311775.28	Картометрический метод	5.0	Закрепление отсутствует
2192	489118.81	3311774.36	Картометрический метод	5.0	Закрепление отсутствует
2193	489116.11	3311770.83	Картометрический метод	5.0	Закрепление отсутствует
2194	489113.07	3311767.79	Картометрический метод	5.0	Закрепление отсутствует
2195	489110.04	3311766.27	Картометрический метод	5.0	Закрепление отсутствует
2196	489107.00	3311762.74	Картометрический метод	5.0	Закрепление отсутствует

2. Сведения о характерных точках границ объекта

Обозначение характерных точек границ	Координаты, м		Метод определения координат характерной точки	Средняя квадратическая погрешность положения характерной точки (M _t), м	Описание обозначения точки на местности (при наличии)
	X	Y			
1	2	3	4	5	6
2197	489104.47	3311761.22	Картометрический метод	5.0	Закрепление отсутствует
2198	489103.64	3311760.00	Картометрический метод	5.0	Закрепление отсутствует
2199	489102.71	3311758.16	Картометрический метод	5.0	Закрепление отсутствует
2200	489101.95	3311757.69	Картометрический метод	5.0	Закрепление отсутствует
2201	489097.58	3311757.18	Картометрический метод	5.0	Закрепление отсутствует
2202	489094.55	3311756.68	Картометрический метод	5.0	Закрепление отсутствует
2203	489094.16	3311756.47	Картометрический метод	5.0	Закрепление отсутствует
2204	489093.65	3311755.78	Картометрический метод	5.0	Закрепление отсутствует
2205	489093.01	3311753.92	Картометрический метод	5.0	Закрепление отсутствует
2206	489092.52	3311753.14	Картометрический метод	5.0	Закрепление отсутствует
2207	489088.41	3311749.20	Картометрический метод	5.0	Закрепление отсутствует
2208	489083.02	3311743.30	Картометрический метод	5.0	Закрепление отсутствует
2209	489078.47	3311738.25	Картометрический метод	5.0	Закрепление отсутствует
2210	489076.90	3311736.93	Картометрический метод	5.0	Закрепление отсутствует
2211	489073.42	3311734.71	Картометрический метод	5.0	Закрепление отсутствует
2212	489067.18	3311730.67	Картометрический метод	5.0	Закрепление отсутствует
2213	489065.29	3311729.90	Картометрический метод	5.0	Закрепление отсутствует
2214	489061.27	3311729.15	Картометрический метод	5.0	Закрепление отсутствует
2215	489056.22	3311728.65	Картометрический метод	5.0	Закрепление отсутствует
2216	489048.65	3311725.96	Картометрический метод	5.0	Закрепление отсутствует
2217	489042.58	3311724.61	Картометрический метод	5.0	Закрепление отсутствует
2218	489040.01	3311724.31	Картометрический метод	5.0	Закрепление отсутствует
2219	489036.57	3311723.99	Картометрический метод	5.0	Закрепление отсутствует
2220	489034.90	3311723.62	Картометрический метод	5.0	Закрепление отсутствует
2221	489028.33	3311721.26	Картометрический метод	5.0	Закрепление отсутствует

2. Сведения о характерных точках границ объекта

Обозначение характерных точек границ	Координаты, м		Метод определения координат характерной точки	Средняя квадратическая погрешность положения характерной точки (M _t), м	Описание обозначения точки на местности (при наличии)
	X	Y			
1	2	3	4	5	6
2222	489023.77	3311719.74	Картометрический метод	5.0	Закрепление отсутствует
2223	489022.66	3311719.02	Картометрический метод	5.0	Закрепление отсутствует
2224	489022.07	3311718.34	Картометрический метод	5.0	Закрепление отсутствует
2225	489021.24	3311716.71	Картометрический метод	5.0	Закрепление отсутствует
2226	489020.40	3311713.17	Картометрический метод	5.0	Закрепление отсутствует
2227	489019.88	3311710.94	Картометрический метод	5.0	Закрепление отсутствует
2228	489019.22	3311709.97	Картометрический метод	5.0	Закрепление отсутствует
2229	489018.27	3311709.48	Картометрический метод	5.0	Закрепление отсутствует
2230	489016.87	3311709.28	Картометрический метод	5.0	Закрепление отсутствует
2231	489016.19	3311709.13	Картометрический метод	5.0	Закрепление отсутствует
2232	489014.13	3311708.45	Картометрический метод	5.0	Закрепление отсутствует
2233	489013.15	3311707.95	Картометрический метод	5.0	Закрепление отсутствует
2234	489012.65	3311707.23	Картометрический метод	5.0	Закрепление отсутствует
2235	489012.39	3311705.97	Картометрический метод	5.0	Закрепление отсутствует
2236	489012.14	3311705.43	Картометрический метод	5.0	Закрепление отсутствует
2237	489009.61	3311702.56	Картометрический метод	5.0	Закрепление отсутствует
2238	489008.60	3311701.84	Картометрический метод	5.0	Закрепление отсутствует
2239	489007.17	3311700.95	Картометрический метод	5.0	Закрепление отсутствует
2240	489006.58	3311700.37	Картометрический метод	5.0	Закрепление отсутствует
2241	489005.86	3311699.32	Картометрический метод	5.0	Закрепление отсутствует
2242	489004.79	3311697.04	Картометрический метод	5.0	Закрепление отсутствует
2243	489001.93	3311689.29	Картометрический метод	5.0	Закрепление отсутствует
2244	488999.40	3311683.90	Картометрический метод	5.0	Закрепление отсутствует
2245	488997.21	3311679.19	Картометрический метод	5.0	Закрепление отсутствует
2246	488997.00	3311677.62	Картометрический метод	5.0	Закрепление отсутствует

2. Сведения о характерных точках границ объекта

Обозначение характерных точек границ	Координаты, м		Метод определения координат характерной точки	Средняя квадратическая погрешность положения характерной точки (M _t), м	Описание обозначения точки на местности (при наличии)
	X	Y			
1	2	3	4	5	6
2247	488997.37	3311675.40	Картометрический метод	5.0	Закрепление отсутствует
2248	488997.38	3311674.31	Картометрический метод	5.0	Закрепление отсутствует
2249	488996.37	3311668.75	Картометрический метод	5.0	Закрепление отсутствует
2250	488994.68	3311663.19	Картометрический метод	5.0	Закрепление отсутствует
2251	488992.66	3311659.49	Картометрический метод	5.0	Закрепление отсутствует
2252	488992.33	3311655.44	Картометрический метод	5.0	Закрепление отсутствует
2253	488990.64	3311649.55	Картометрический метод	5.0	Закрепление отсутствует
2254	488989.00	3311644.42	Картометрический метод	5.0	Закрепление отсутствует
2255	488988.77	3311642.20	Картометрический метод	5.0	Закрепление отсутствует
2256	488988.84	3311639.14	Картометрический метод	5.0	Закрепление отсутствует
2257	488988.49	3311637.69	Картометрический метод	5.0	Закрепление отсутствует
2258	488987.62	3311635.97	Картометрический метод	5.0	Закрепление отсутствует
2259	488985.46	3311632.81	Картометрический метод	5.0	Закрепление отсутствует
2260	488983.41	3311628.64	Картометрический метод	5.0	Закрепление отсутствует
2261	488981.82	3311625.61	Картометрический метод	5.0	Закрепление отсутствует
2262	488978.41	3311619.69	Картометрический метод	5.0	Закрепление отсутствует
2263	488976.13	3311614.44	Картометрический метод	5.0	Закрепление отсутствует
2264	488971.33	3311609.89	Картометрический метод	5.0	Закрепление отсутствует
2265	488964.77	3311604.19	Картометрический метод	5.0	Закрепление отсутствует
2266	488962.29	3311601.46	Картометрический метод	5.0	Закрепление отсутствует
2267	488959.38	3311598.49	Картометрический метод	5.0	Закрепление отсутствует
2268	488958.23	3311596.19	Картометрический метод	5.0	Закрепление отсутствует
2269	488956.26	3311593.17	Картометрический метод	5.0	Закрепление отсутствует
2270	488955.10	3311590.92	Картометрический метод	5.0	Закрепление отсутствует
2271	488952.85	3311588.34	Картометрический метод	5.0	Закрепление отсутствует

2. Сведения о характерных точках границ объекта

Обозначение характерных точек границ	Координаты, м		Метод определения координат характерной точки	Средняя квадратическая погрешность положения характерной точки (M _t), м	Описание обозначения точки на местности (при наличии)
	X	Y			
1	2	3	4	5	6
2272	488951.04	3311587.18	Картометрический метод	5.0	Закрепление отсутствует
2273	488949.37	3311585.24	Картометрический метод	5.0	Закрепление отсутствует
2274	488947.37	3311582.54	Картометрический метод	5.0	Закрепление отсутствует
2275	488945.24	3311580.41	Картометрический метод	5.0	Закрепление отсутствует
2276	488943.36	3311578.23	Картометрический метод	5.0	Закрепление отсутствует
2277	488938.17	3311573.87	Картометрический метод	5.0	Закрепление отсутствует
2278	488936.35	3311569.10	Картометрический метод	5.0	Закрепление отсутствует
2279	488936.18	3311568.65	Картометрический метод	5.0	Закрепление отсутствует
2280	488934.69	3311562.79	Картометрический метод	5.0	Закрепление отсутствует
2281	488933.17	3311560.81	Картометрический метод	5.0	Закрепление отсутствует
2282	488931.37	3311560.23	Картометрический метод	5.0	Закрепление отсутствует
2283	488929.04	3311560.94	Картометрический метод	5.0	Закрепление отсутствует
2284	488927.81	3311561.20	Картометрический метод	5.0	Закрепление отсутствует
2285	488926.88	3311560.46	Картометрический метод	5.0	Закрепление отсутствует
2286	488924.35	3311555.92	Картометрический метод	5.0	Закрепление отсутствует
2287	488922.98	3311554.22	Картометрический метод	5.0	Закрепление отсутствует
2288	488920.96	3311552.08	Картометрический метод	5.0	Закрепление отсутствует
2289	488920.13	3311550.86	Картометрический метод	5.0	Закрепление отсутствует
2290	488919.44	3311549.35	Картометрический метод	5.0	Закрепление отсутствует
2291	488918.51	3311546.18	Картометрический метод	5.0	Закрепление отсутствует
2292	488917.84	3311542.14	Картометрический метод	5.0	Закрепление отсутствует
2293	488917.10	3311540.08	Картометрический метод	5.0	Закрепление отсутствует
2294	488916.57	3311539.13	Картометрический метод	5.0	Закрепление отсутствует
2295	488915.48	3311537.93	Картометрический метод	5.0	Закрепление отсутствует
2296	488912.45	3311535.91	Картометрический метод	5.0	Закрепление отсутствует

2. Сведения о характерных точках границ объекта

Обозначение характерных точек границ	Координаты, м		Метод определения координат характерной точки	Средняя квадратическая погрешность положения характерной точки (M _t), м	Описание обозначения точки на местности (при наличии)
	X	Y			
1	2	3	4	5	6
2297	488909.26	3311533.55	Картометрический метод	5.0	Закрепление отсутствует
2298	488907.67	3311532.23	Картометрический метод	5.0	Закрепление отсутствует
2299	488904.71	3311529.35	Картометрический метод	5.0	Закрепление отсутствует
2300	488900.16	3311523.79	Картометрический метод	5.0	Закрепление отсутствует
2301	488897.30	3311520.92	Картометрический метод	5.0	Закрепление отсутствует
2302	488894.27	3311515.70	Картометрический метод	5.0	Закрепление отсутствует
2303	488892.80	3311513.96	Картометрический метод	5.0	Закрепление отсутствует
2304	488889.61	3311510.70	Картометрический метод	5.0	Закрепление отсутствует
2305	488886.07	3311507.84	Картометрический метод	5.0	Закрепление отсутствует
2306	488885.03	3311506.67	Картометрический метод	5.0	Закрепление отсутствует
2307	488883.20	3311504.13	Картометрический метод	5.0	Закрепление отсутствует
2308	488881.17	3311500.60	Картометрический метод	5.0	Закрепление отсутствует
2309	488880.53	3311498.89	Картометрический метод	5.0	Закрепление отсутствует
2310	488879.78	3311496.56	Картометрический метод	5.0	Закрепление отсутствует
2311	488879.15	3311495.54	Картометрический метод	5.0	Закрепление отсутствует
2312	488869.71	3311484.93	Картометрический метод	5.0	Закрепление отсутствует
2313	488864.67	3311480.89	Картометрический метод	5.0	Закрепление отсутствует
2314	488861.34	3311476.75	Картометрический метод	5.0	Закрепление отсутствует
2315	488855.41	3311466.61	Картометрический метод	5.0	Закрепление отсутствует
2316	488853.59	3311464.62	Картометрический метод	5.0	Закрепление отсутствует
2317	488846.69	3311459.07	Картометрический метод	5.0	Закрепление отсутствует
2318	488840.45	3311453.85	Картометрический метод	5.0	Закрепление отсутствует
2319	488838.40	3311452.48	Картометрический метод	5.0	Закрепление отсутствует
2320	488835.49	3311450.88	Картометрический метод	5.0	Закрепление отсутствует
2321	488834.09	3311450.01	Картометрический метод	5.0	Закрепление отсутствует

2. Сведения о характерных точках границ объекта

Обозначение характерных точек границ	Координаты, м		Метод определения координат характерной точки	Средняя квадратическая погрешность положения характерной точки (M _t), м	Описание обозначения точки на местности (при наличии)
	X	Y			
1	2	3	4	5	6
2322	488828.53	3311445.80	Картометрический метод	5.0	Закрепление отсутствует
2323	488819.76	3311440.75	Картометрический метод	5.0	Закрепление отсутствует
2324	488816.68	3311438.84	Картометрический метод	5.0	Закрепление отсутствует
2325	488815.22	3311437.72	Картометрический метод	5.0	Закрепление отсутствует
2326	488814.41	3311436.81	Картометрический метод	5.0	Закрепление отсутствует
2327	488813.20	3311434.68	Картометрический метод	5.0	Закрепление отсутствует
2328	488810.84	3311429.64	Картометрический метод	5.0	Закрепление отсутствует
2329	488809.58	3311427.93	Картометрический метод	5.0	Закрепление отсутствует
2330	488807.61	3311425.80	Картометрический метод	5.0	Закрепление отсутствует
2331	488806.83	3311424.61	Картометрический метод	5.0	Закрепление отсутствует
2332	488806.72	3311423.70	Картометрический метод	5.0	Закрепление отсутствует
2333	488806.92	3311422.38	Картометрический метод	5.0	Закрепление отсутствует
2334	488806.83	3311421.75	Картометрический метод	5.0	Закрепление отсутствует
2335	488805.64	3311419.33	Картометрический метод	5.0	Закрепление отсутствует
2336	488804.81	3311418.22	Картометрический метод	5.0	Закрепление отсутствует
2337	488803.19	3311416.66	Картометрический метод	5.0	Закрепление отсутствует
2338	488802.28	3311416.02	Картометрический метод	5.0	Закрепление отсутствует
2339	488799.76	3311415.02	Картометрический метод	5.0	Закрепление отсутствует
2340	488797.20	3311413.18	Картометрический метод	5.0	Закрепление отсутствует
2341	488796.22	3311411.98	Картометрический метод	5.0	Закрепление отсутствует
2342	488793.09	3311406.66	Картометрический метод	5.0	Закрепление отсутствует
2343	488782.29	3311388.81	Картометрический метод	5.0	Закрепление отсутствует
2344	488778.92	3311382.58	Картометрический метод	5.0	Закрепление отсутствует
2345	488774.20	3311374.66	Картометрический метод	5.0	Закрепление отсутствует
2346	488772.27	3311370.52	Картометрический метод	5.0	Закрепление отсутствует

2. Сведения о характерных точках границ объекта

Обозначение характерных точек границ	Координаты, м		Метод определения координат характерной точки	Средняя квадратическая погрешность положения характерной точки (M _t), м	Описание обозначения точки на местности (при наличии)
	X	Y			
1	2	3	4	5	6
2347	488769.32	3311361.87	Картометрический метод	5.0	Закрепление отсутствует
2348	488768.82	3311359.73	Картометрический метод	5.0	Закрепление отсутствует
2349	488768.25	3311356.86	Картометрический метод	5.0	Закрепление отсутствует
2350	488767.81	3311355.47	Картометрический метод	5.0	Закрепление отсутствует
2351	488765.62	3311350.76	Картометрический метод	5.0	Закрепление отсутствует
2352	488764.10	3311347.89	Картометрический метод	5.0	Закрепление отсутствует
2353	488763.76	3311346.81	Картометрический метод	5.0	Закрепление отсутствует
2354	488763.78	3311344.55	Картометрический метод	5.0	Закрепление отсутствует
2355	488765.13	3311342.53	Картометрический метод	5.0	Закрепление отсутствует
2356	488765.53	3311340.39	Картометрический метод	5.0	Закрепление отсутствует
2357	488765.30	3311339.33	Картометрический метод	5.0	Закрепление отсутствует
2358	488764.51	3311338.23	Картометрический метод	5.0	Закрепление отсутствует
2359	488761.59	3311336.97	Картометрический метод	5.0	Закрепление отсутствует
2360	488759.74	3311336.03	Картометрический метод	5.0	Закрепление отсутствует
2361	488759.07	3311335.29	Картометрический метод	5.0	Закрепление отсутствует
2362	488758.29	3311333.52	Картометрический метод	5.0	Закрепление отсутствует
2363	488757.49	3311331.09	Картометрический метод	5.0	Закрепление отсутствует
2364	488757.05	3311329.90	Картометрический метод	5.0	Закрепление отсутствует
2365	488755.73	3311327.07	Картометрический метод	5.0	Закрепление отсутствует
2366	488754.00	3311323.28	Картометрический метод	5.0	Закрепление отсутствует
2367	488753.34	3311321.31	Картометрический метод	5.0	Закрепление отсутствует
2368	488751.82	3311315.59	Картометрический метод	5.0	Закрепление отсутствует
2369	488750.48	3311310.53	Картометрический метод	5.0	Закрепление отсутствует
2370	488748.67	3311302.72	Картометрический метод	5.0	Закрепление отсутствует
2371	488748.82	3311301.93	Картометрический метод	5.0	Закрепление отсутствует

2. Сведения о характерных точках границ объекта					
Обозначение характерных точек границ	Координаты, м		Метод определения координат характерной точки	Средняя квадратическая погрешность положения характерной точки (M _t), м	Описание обозначения точки на местности (при наличии)
	X	Y			
1	2	3	4	5	6
2372	488749.15	3311301.44	Картометрический метод	5.0	Закрепление отсутствует
2373	488749.92	3311300.78	Картометрический метод	5.0	Закрепление отсутствует
2374	488751.75	3311299.04	Картометрический метод	5.0	Закрепление отсутствует
2375	488752.37	3311295.30	Картометрический метод	5.0	Закрепление отсутствует
2376	488751.59	3311290.64	Картометрический метод	5.0	Закрепление отсутствует
2377	488748.45	3311289.36	Картометрический метод	5.0	Закрепление отсутствует
2378	488745.95	3311289.83	Картометрический метод	5.0	Закрепление отсутствует
2379	488742.98	3311286.25	Картометрический метод	5.0	Закрепление отсутствует
2380	488742.23	3311286.28	Картометрический метод	5.0	Закрепление отсутствует
2381	488739.90	3311283.95	Картометрический метод	5.0	Закрепление отсутствует
2382	488738.03	3311277.87	Картометрический метод	5.0	Закрепление отсутствует
2383	488734.45	3311265.10	Картометрический метод	5.0	Закрепление отсутствует
2384	488732.69	3311250.21	Картометрический метод	5.0	Закрепление отсутствует
2385	488732.15	3311248.06	Картометрический метод	5.0	Закрепление отсутствует
2386	488729.28	3311232.40	Картометрический метод	5.0	Закрепление отсутствует
2387	488726.76	3311218.76	Картометрический метод	5.0	Закрепление отсутствует
2388	488725.85	3311215.13	Картометрический метод	5.0	Закрепление отсутствует
2389	488723.57	3311207.98	Картометрический метод	5.0	Закрепление отсутствует
2390	488720.89	3311199.82	Картометрический метод	5.0	Закрепление отсутствует
2391	488720.51	3311196.99	Картометрический метод	5.0	Закрепление отсутствует
2392	488720.89	3311191.23	Картометрический метод	5.0	Закрепление отсутствует
2393	488721.73	3311185.18	Картометрический метод	5.0	Закрепление отсутствует
2394	488723.25	3311180.96	Картометрический метод	5.0	Закрепление отсутствует
2395	488723.22	3311179.37	Картометрический метод	5.0	Закрепление отсутствует
2396	488722.93	3311178.57	Картометрический метод	5.0	Закрепление отсутствует

2. Сведения о характерных точках границ объекта

Обозначение характерных точек границ	Координаты, м		Метод определения координат характерной точки	Средняя квадратическая погрешность положения характерной точки (M _t), м	Описание обозначения точки на местности (при наличии)
	X	Y			
1	2	3	4	5	6
2397	488722.07	3311177.42	Картометрический метод	5.0	Закрепление отсутствует
2398	488720.57	3311176.43	Картометрический метод	5.0	Закрепление отсутствует
2399	488717.52	3311175.57	Картометрический метод	5.0	Закрепление отсутствует
2400	488716.34	3311175.24	Картометрический метод	5.0	Закрепление отсутствует
2401	488714.75	3311174.78	Картометрический метод	5.0	Закрепление отсутствует
2402	488713.99	3311174.40	Картометрический метод	5.0	Закрепление отсутствует
2403	488713.43	3311173.97	Картометрический метод	5.0	Закрепление отсутствует
2404	488712.60	3311172.89	Картометрический метод	5.0	Закрепление отсутствует
2405	488712.08	3311171.60	Картометрический метод	5.0	Закрепление отсутствует
2406	488711.46	3311168.84	Картометрический метод	5.0	Закрепление отсутствует
2407	488710.45	3311159.91	Картометрический метод	5.0	Закрепление отсутствует
2408	488709.78	3311156.89	Картометрический метод	5.0	Закрепление отсутствует
2409	488709.22	3311155.47	Картометрический метод	5.0	Закрепление отсутствует
2410	488708.35	3311154.22	Картометрический метод	5.0	Закрепление отсутствует
2411	488707.75	3311153.68	Картометрический метод	5.0	Закрепление отсутствует
2412	488705.63	3311152.61	Картометрический метод	5.0	Закрепление отсутствует
2413	488702.67	3311151.85	Картометрический метод	5.0	Закрепление отсутствует
2414	488701.23	3311151.34	Картометрический метод	5.0	Закрепление отсутствует
2415	488696.00	3311148.81	Картометрический метод	5.0	Закрепление отсутствует
2416	488690.95	3311145.28	Картометрический метод	5.0	Закрепление отсутствует
2417	488687.80	3311143.19	Картометрический метод	5.0	Закрепление отсутствует
2418	488686.05	3311142.41	Картометрический метод	5.0	Закрепление отсутствует
2419	488685.39	3311142.26	Картометрический метод	5.0	Закрепление отсутствует
2420	488684.04	3311142.28	Картометрический метод	5.0	Закрепление отсутствует
2421	488681.34	3311142.89	Картометрический метод	5.0	Закрепление отсутствует

2. Сведения о характерных точках границ объекта

Обозначение характерных точек границ	Координаты, м		Метод определения координат характерной точки	Средняя квадратическая погрешность положения характерной точки (M _t), м	Описание обозначения точки на местности (при наличии)
	X	Y			
1	2	3	4	5	6
2422	488679.99	3311143.09	Картометрический метод	5.0	Закрепление отсутствует
2423	488677.78	3311143.22	Картометрический метод	5.0	Закрепление отсутствует
2424	488676.68	3311142.92	Картометрический метод	5.0	Закрепление отсутствует
2425	488676.03	3311142.35	Картометрический метод	5.0	Закрепление отсутствует
2426	488675.33	3311140.74	Картометрический метод	5.0	Закрепление отсутствует
2427	488675.24	3311139.78	Картометрический метод	5.0	Закрепление отсутствует
2428	488675.15	3311138.36	Картометрический метод	5.0	Закрепление отсутствует
2429	488674.44	3311137.64	Картометрический метод	5.0	Закрепление отсутствует
2430	488673.70	3311137.18	Картометрический метод	5.0	Закрепление отсутствует
2431	488671.46	3311136.87	Картометрический метод	5.0	Закрепление отсутствует
2432	488670.90	3311137.07	Картометрический метод	5.0	Закрепление отсутствует
2433	488670.15	3311137.46	Картометрический метод	5.0	Закрепление отсутствует
2434	488669.77	3311137.37	Картометрический метод	5.0	Закрепление отсутствует
2435	488668.83	3311136.43	Картометрический метод	5.0	Закрепление отсутствует
2436	488667.75	3311134.17	Картометрический метод	5.0	Закрепление отсутствует
2437	488667.25	3311132.53	Картометрический метод	5.0	Закрепление отсутствует
2438	488666.72	3311130.32	Картометрический метод	5.0	Закрепление отсутствует
2439	488666.24	3311129.29	Картометрический метод	5.0	Закрепление отсутствует
2440	488664.75	3311127.37	Картометрический метод	5.0	Закрепление отсутствует
2441	488663.86	3311126.57	Картометрический метод	5.0	Закрепление отсутствует
2442	488627.01	3311080.35	Картометрический метод	5.0	Закрепление отсутствует
2443	488649.11	3311082.47	Картометрический метод	5.0	Закрепление отсутствует
2444	488718.38	3311031.71	Картометрический метод	5.0	Закрепление отсутствует
2445	488724.41	3310973.55	Картометрический метод	5.0	Закрепление отсутствует
2446	488718.57	3310933.60	Картометрический метод	5.0	Закрепление отсутствует

2. Сведения о характерных точках границ объекта

Обозначение характерных точек границ	Координаты, м		Метод определения координат характерной точки	Средняя квадратическая погрешность положения характерной точки (M _t), м	Описание обозначения точки на местности (при наличии)
	X	Y			
1	2	3	4	5	6
2447	488698.10	3310890.72	Картометрический метод	5.0	Закрепление отсутствует
2448	488680.65	3310883.87	Картометрический метод	5.0	Закрепление отсутствует
2449	488655.54	3310873.99	Картометрический метод	5.0	Закрепление отсутствует
2450	488626.17	3310866.89	Картометрический метод	5.0	Закрепление отсутствует
2451	488626.13	3310866.76	Картометрический метод	5.0	Закрепление отсутствует
2452	488626.04	3310866.85	Картометрический метод	5.0	Закрепление отсутствует
2453	488615.10	3310864.21	Картометрический метод	5.0	Закрепление отсутствует
1936	488615.31	3310856.97	Картометрический метод	5.0	Закрепление отсутствует
2454	488829.00	3311016.15	Картометрический метод	5.0	Закрепление отсутствует
2455	488822.97	3310995.27	Картометрический метод	5.0	Закрепление отсутствует
2456	488822.38	3310991.65	Картометрический метод	5.0	Закрепление отсутствует
2457	488816.91	3310979.47	Картометрический метод	5.0	Закрепление отсутствует
2458	488802.81	3310943.23	Картометрический метод	5.0	Закрепление отсутствует
2459	488788.36	3310907.13	Картометрический метод	5.0	Закрепление отсутствует
2460	488770.59	3310867.77	Картометрический метод	5.0	Закрепление отсутствует
2461	488768.57	3310864.50	Картометрический метод	5.0	Закрепление отсутствует
2462	488773.36	3310863.43	Картометрический метод	5.0	Закрепление отсутствует
2463	488770.79	3310859.24	Картометрический метод	5.0	Закрепление отсутствует
2464	488863.54	3310860.46	Картометрический метод	5.0	Закрепление отсутствует
2465	489004.01	3310870.90	Картометрический метод	5.0	Закрепление отсутствует
2466	489029.83	3310915.84	Картометрический метод	5.0	Закрепление отсутствует
2467	489004.51	3310964.34	Картометрический метод	5.0	Закрепление отсутствует
2468	489027.39	3310970.66	Картометрический метод	5.0	Закрепление отсутствует
2469	489043.37	3311007.26	Картометрический метод	5.0	Закрепление отсутствует
2470	489099.04	3311097.13	Картометрический метод	5.0	Закрепление отсутствует

2. Сведения о характерных точках границ объекта

Обозначение характерных точек границ	Координаты, м		Метод определения координат характерной точки	Средняя квадратическая погрешность положения характерной точки (M _t), м	Описание обозначения точки на местности (при наличии)
	X	Y			
1	2	3	4	5	6
2471	489111.99	3311132.09	Картометрический метод	5.0	Закрепление отсутствует
2472	489147.60	3311188.17	Картометрический метод	5.0	Закрепление отсутствует
2473	489188.94	3311200.94	Картометрический метод	5.0	Закрепление отсутствует
2474	489130.18	3311289.71	Картометрический метод	5.0	Закрепление отсутствует
2475	489091.90	3311346.86	Картометрический метод	5.0	Закрепление отсутствует
2476	489071.13	3311316.83	Картометрический метод	5.0	Закрепление отсутствует
2477	489056.38	3311317.04	Картометрический метод	5.0	Закрепление отсутствует
2478	489003.31	3311277.83	Картометрический метод	5.0	Закрепление отсутствует
2479	488964.24	3311258.34	Картометрический метод	5.0	Закрепление отсутствует
2480	488947.10	3311238.79	Картометрический метод	5.0	Закрепление отсутствует
2481	488945.05	3311236.26	Картометрический метод	5.0	Закрепление отсутствует
2482	488937.01	3311207.36	Картометрический метод	5.0	Закрепление отсутствует
2483	488919.68	3311129.89	Картометрический метод	5.0	Закрепление отсутствует
2484	488899.43	3311047.73	Картометрический метод	5.0	Закрепление отсутствует
2485	488841.19	3311058.07	Картометрический метод	5.0	Закрепление отсутствует
2454	488829.00	3311016.15	Картометрический метод	5.0	Закрепление отсутствует
2486	488377.80	3311844.98	Картометрический метод	5.0	Закрепление отсутствует
2487	488409.70	3311854.44	Картометрический метод	5.0	Закрепление отсутствует
2488	488436.81	3311862.11	Картометрический метод	5.0	Закрепление отсутствует
2489	488494.14	3311878.50	Картометрический метод	5.0	Закрепление отсутствует
2490	488588.96	3311905.46	Картометрический метод	5.0	Закрепление отсутствует
2491	488661.44	3311928.32	Картометрический метод	5.0	Закрепление отсутствует
2492	488709.37	3311942.57	Картометрический метод	5.0	Закрепление отсутствует
2493	488746.51	3311954.15	Картометрический метод	5.0	Закрепление отсутствует
2494	488732.58	3312025.04	Картометрический метод	5.0	Закрепление отсутствует

2. Сведения о характерных точках границ объекта

Обозначение характерных точек границ	Координаты, м		Метод определения координат характерной точки	Средняя квадратическая погрешность положения характерной точки (M _t), м	Описание обозначения точки на местности (при наличии)
	X	Y			
1	2	3	4	5	6
2495	488724.00	3312055.04	Картометрический метод	5.0	Закрепление отсутствует
2496	488680.84	3312037.79	Картометрический метод	5.0	Закрепление отсутствует
2497	488663.04	3312032.02	Картометрический метод	5.0	Закрепление отсутствует
2498	488640.60	3312024.74	Картометрический метод	5.0	Закрепление отсутствует
2499	488624.66	3312019.66	Картометрический метод	5.0	Закрепление отсутствует
2500	488618.83	3312016.45	Картометрический метод	5.0	Закрепление отсутствует
2501	488608.35	3312010.68	Картометрический метод	5.0	Закрепление отсутствует
2502	488606.57	3312009.60	Картометрический метод	5.0	Закрепление отсутствует
2503	488593.15	3311998.16	Картометрический метод	5.0	Закрепление отсутствует
2504	488588.06	3311992.82	Картометрический метод	5.0	Закрепление отсутствует
2505	488581.54	3311985.95	Картометрический метод	5.0	Закрепление отсутствует
2506	488576.46	3311977.98	Картометрический метод	5.0	Закрепление отсутствует
2507	488572.75	3311966.81	Картометрический метод	5.0	Закрепление отсутствует
2508	488569.59	3311957.33	Картометрический метод	5.0	Закрепление отсутствует
2509	488569.01	3311954.93	Картометрический метод	5.0	Закрепление отсутствует
2510	488567.75	3311951.20	Картометрический метод	5.0	Закрепление отсутствует
2511	488567.32	3311950.52	Картометрический метод	5.0	Закрепление отсутствует
2512	488566.78	3311948.90	Картометрический метод	5.0	Закрепление отсутствует
2513	488554.53	3311937.02	Картометрический метод	5.0	Закрепление отсутствует
2514	488552.99	3311935.70	Картометрический метод	5.0	Закрепление отсутствует
2515	488549.23	3311932.00	Картометрический метод	5.0	Закрепление отсутствует
2516	488544.74	3311928.18	Картометрический метод	5.0	Закрепление отсутствует
2517	488542.92	3311926.80	Картометрический метод	5.0	Закрепление отсутствует
2518	488539.52	3311924.21	Картометрический метод	5.0	Закрепление отсутствует
2519	488538.47	3311923.42	Картометрический метод	5.0	Закрепление отсутствует

2. Сведения о характерных точках границ объекта

Обозначение характерных точек границ	Координаты, м		Метод определения координат характерной точки	Средняя квадратическая погрешность положения характерной точки (M _t), м	Описание обозначения точки на местности (при наличии)
	X	Y			
1	2	3	4	5	6
2520	488532.03	3311919.36	Картометрический метод	5.0	Закрепление отсутствует
2521	488525.53	3311915.27	Картометрический метод	5.0	Закрепление отсутствует
2522	488508.41	3311910.43	Картометрический метод	5.0	Закрепление отсутствует
2523	488505.98	3311910.33	Картометрический метод	5.0	Закрепление отсутствует
2524	488503.34	3311909.82	Картометрический метод	5.0	Закрепление отсутствует
2525	488497.36	3311909.62	Картометрический метод	5.0	Закрепление отсутствует
2526	488489.67	3311909.62	Картометрический метод	5.0	Закрепление отсутствует
2527	488485.11	3311910.17	Картометрический метод	5.0	Закрепление отсутствует
2528	488477.92	3311912.98	Картометрический метод	5.0	Закрепление отсутствует
2529	488475.24	3311913.75	Картометрический метод	5.0	Закрепление отсутствует
2530	488468.73	3311916.17	Картометрический метод	5.0	Закрепление отсутствует
2531	488466.58	3311916.91	Картометрический метод	5.0	Закрепление отсутствует
2532	488464.86	3311917.61	Картометрический метод	5.0	Закрепление отсутствует
2533	488441.46	3311926.29	Картометрический метод	5.0	Закрепление отсутствует
2534	488433.10	3311929.40	Картометрический метод	5.0	Закрепление отсутствует
2535	488425.32	3311931.93	Картометрический метод	5.0	Закрепление отсутствует
2536	488385.52	3311944.92	Картометрический метод	5.0	Закрепление отсутствует
2537	488362.60	3311949.16	Картометрический метод	5.0	Закрепление отсутствует
2538	488337.76	3311948.24	Картометрический метод	5.0	Закрепление отсутствует
2486	488377.80	3311844.98	Картометрический метод	5.0	Закрепление отсутствует
2539	488427.48	3311511.32	Картометрический метод	5.0	Закрепление отсутствует
2540	488484.33	3311536.59	Картометрический метод	5.0	Закрепление отсутствует
2541	488381.53	3311653.36	Картометрический метод	5.0	Закрепление отсутствует
2542	488369.22	3311642.02	Картометрический метод	5.0	Закрепление отсутствует
2543	488358.40	3311632.73	Картометрический метод	5.0	Закрепление отсутствует

2. Сведения о характерных точках границ объекта

Обозначение характерных точек границ	Координаты, м		Метод определения координат характерной точки	Средняя квадратическая погрешность положения характерной точки (M _t), м	Описание обозначения точки на местности (при наличии)
	X	Y			
1	2	3	4	5	6
2539	488427.48	3311511.32	Картометрический метод	5.0	Закрепление отсутствует
2544	488287.31	3311423.93	Картометрический метод	5.0	Закрепление отсутствует
2545	488249.06	3311398.88	Картометрический метод	5.0	Закрепление отсутствует
2546	488246.46	3311402.34	Картометрический метод	5.0	Закрепление отсутствует
2547	488230.83	3311393.69	Картометрический метод	5.0	Закрепление отсутствует
2548	488252.27	3311358.18	Картометрический метод	5.0	Закрепление отсутствует
2549	488254.92	3311332.47	Картометрический метод	5.0	Закрепление отсутствует
2550	488266.64	3311304.93	Картометрический метод	5.0	Закрепление отсутствует
2551	488258.85	3311250.40	Картометрический метод	5.0	Закрепление отсутствует
2552	488259.49	3311250.39	Картометрический метод	5.0	Закрепление отсутствует
2553	488262.75	3311249.80	Картометрический метод	5.0	Закрепление отсутствует
2554	488264.29	3311249.43	Картометрический метод	5.0	Закрепление отсутствует
2555	488265.80	3311249.17	Картометрический метод	5.0	Закрепление отсутствует
2556	488267.52	3311248.87	Картометрический метод	5.0	Закрепление отсутствует
2557	488271.30	3311248.20	Картометрический метод	5.0	Закрепление отсутствует
2558	488274.39	3311247.53	Картометрический метод	5.0	Закрепление отсутствует
2559	488280.22	3311246.42	Картометрический метод	5.0	Закрепление отсутствует
2560	488281.27	3311246.33	Картометрический метод	5.0	Закрепление отсутствует
2561	488283.88	3311246.33	Картометрический метод	5.0	Закрепление отсутствует
2562	488287.17	3311246.95	Картометрический метод	5.0	Закрепление отсутствует
2563	488293.97	3311246.95	Картометрический метод	5.0	Закрепление отсутствует
2564	488294.37	3311246.95	Картометрический метод	5.0	Закрепление отсутствует
2565	488298.69	3311245.92	Картометрический метод	5.0	Закрепление отсутствует
2566	488301.98	3311246.54	Картометрический метод	5.0	Закрепление отсутствует
2567	488303.22	3311247.52	Картометрический метод	5.0	Закрепление отсутствует

2. Сведения о характерных точках границ объекта

Обозначение характерных точек границ	Координаты, м		Метод определения координат характерной точки	Средняя квадратическая погрешность положения характерной точки (M _t), м	Описание обозначения точки на местности (при наличии)
	X	Y			
1	2	3	4	5	6
2568	488313.05	3311255.17	Картометрический метод	5.0	Закрепление отсутствует
2569	488314.64	3311256.29	Картометрический метод	5.0	Закрепление отсутствует
2570	488318.02	3311258.21	Картометрический метод	5.0	Закрепление отсутствует
2571	488321.62	3311259.77	Картометрический метод	5.0	Закрепление отсутствует
2572	488329.07	3311262.27	Картометрический метод	5.0	Закрепление отсутствует
2573	488342.65	3311266.57	Картометрический метод	5.0	Закрепление отсутствует
2574	488337.92	3311271.39	Картометрический метод	5.0	Закрепление отсутствует
2575	488312.93	3311288.92	Картометрический метод	5.0	Закрепление отсутствует
2576	488314.20	3311307.69	Картометрический метод	5.0	Закрепление отсутствует
2577	488333.88	3311331.13	Картометрический метод	5.0	Закрепление отсутствует
2578	488325.43	3311359.50	Картометрический метод	5.0	Закрепление отсутствует
2579	488303.06	3311391.33	Картометрический метод	5.0	Закрепление отсутствует
2580	488285.04	3311411.61	Картометрический метод	5.0	Закрепление отсутствует
2544	488287.31	3311423.93	Картометрический метод	5.0	Закрепление отсутствует
2581	488254.89	3311332.44	Картометрический метод	5.0	Закрепление отсутствует
2582	488170.44	3311293.40	Картометрический метод	5.0	Закрепление отсутствует
2583	488153.69	3311282.52	Картометрический метод	5.0	Закрепление отсутствует
2584	488177.70	3311276.13	Картометрический метод	5.0	Закрепление отсутствует
2585	488179.03	3311252.07	Картометрический метод	5.0	Закрепление отсутствует
2586	488179.13	3311215.36	Картометрический метод	5.0	Закрепление отсутствует
2587	488203.18	3311195.05	Картометрический метод	5.0	Закрепление отсутствует
2588	488197.22	3311177.10	Картометрический метод	5.0	Закрепление отсутствует
2589	488196.96	3311174.21	Картометрический метод	5.0	Закрепление отсутствует
2590	488199.08	3311176.14	Картометрический метод	5.0	Закрепление отсутствует
2591	488201.24	3311178.09	Картометрический метод	5.0	Закрепление отсутствует

2. Сведения о характерных точках границ объекта

Обозначение характерных точек границ	Координаты, м		Метод определения координат характерной точки	Средняя квадратическая погрешность положения характерной точки (M _t), м	Описание обозначения точки на местности (при наличии)
	X	Y			
1	2	3	4	5	6
2592	488202.37	3311179.57	Картометрический метод	5.0	Закрепление отсутствует
2593	488203.43	3311180.97	Картометрический метод	5.0	Закрепление отсутствует
2594	488204.60	3311182.01	Картометрический метод	5.0	Закрепление отсутствует
2595	488205.08	3311182.20	Картометрический метод	5.0	Закрепление отсутствует
2596	488205.75	3311182.13	Картометрический метод	5.0	Закрепление отсутствует
2597	488206.33	3311181.79	Картометрический метод	5.0	Закрепление отсутствует
2598	488206.83	3311181.49	Картометрический метод	5.0	Закрепление отсутствует
2599	488207.41	3311181.37	Картометрический метод	5.0	Закрепление отсутствует
2600	488207.96	3311181.48	Картометрический метод	5.0	Закрепление отсутствует
2601	488209.40	3311182.18	Картометрический метод	5.0	Закрепление отсутствует
2602	488210.97	3311183.20	Картометрический метод	5.0	Закрепление отсутствует
2603	488211.45	3311183.68	Картометрический метод	5.0	Закрепление отсутствует
2604	488212.02	3311184.68	Картометрический метод	5.0	Закрепление отсутствует
2605	488212.96	3311187.12	Картометрический метод	5.0	Закрепление отсутствует
2606	488213.05	3311187.96	Картометрический метод	5.0	Закрепление отсутствует
2607	488213.23	3311189.03	Картометрический метод	5.0	Закрепление отсутствует
2608	488213.52	3311189.41	Картометрический метод	5.0	Закрепление отсутствует
2609	488214.33	3311189.99	Картометрический метод	5.0	Закрепление отсутствует
2610	488215.39	3311190.32	Картометрический метод	5.0	Закрепление отсутствует
2611	488216.41	3311190.65	Картометрический метод	5.0	Закрепление отсутствует
2612	488217.21	3311191.36	Картометрический метод	5.0	Закрепление отсутствует
2613	488217.79	3311192.62	Картометрический метод	5.0	Закрепление отсутствует
2614	488218.17	3311195.34	Картометрический метод	5.0	Закрепление отсутствует
2615	488218.09	3311195.87	Картометрический метод	5.0	Закрепление отсутствует
2616	488217.80	3311196.33	Картометрический метод	5.0	Закрепление отсутствует

2. Сведения о характерных точках границ объекта					
Обозначение характерных точек границ	Координаты, м		Метод определения координат характерной точки	Средняя квадратическая погрешность положения характерной точки (M _t), м	Описание обозначения точки на местности (при наличии)
	X	Y			
1	2	3	4	5	6
2617	488217.46	3311196.96	Картометрический метод	5.0	Закрепление отсутствует
2618	488217.49	3311197.67	Картометрический метод	5.0	Закрепление отсутствует
2619	488217.95	3311198.55	Картометрический метод	5.0	Закрепление отсутствует
2620	488218.69	3311199.21	Картометрический метод	5.0	Закрепление отсутствует
2621	488219.36	3311199.79	Картометрический метод	5.0	Закрепление отсутствует
2622	488219.84	3311200.58	Картометрический метод	5.0	Закрепление отсутствует
2623	488220.38	3311204.79	Картометрический метод	5.0	Закрепление отсутствует
2624	488220.91	3311209.06	Картометрический метод	5.0	Закрепление отсутствует
2625	488220.93	3311209.18	Картометрический метод	5.0	Закрепление отсутствует
2626	488221.01	3311213.01	Картометрический метод	5.0	Закрепление отсутствует
2627	488220.88	3311213.66	Картометрический метод	5.0	Закрепление отсутствует
2628	488219.96	3311215.26	Картометрический метод	5.0	Закрепление отсутствует
2629	488218.67	3311216.57	Картометрический метод	5.0	Закрепление отсутствует
2630	488217.17	3311218.19	Картометрический метод	5.0	Закрепление отсутствует
2631	488215.99	3311220.20	Картометрический метод	5.0	Закрепление отсутствует
2632	488215.38	3311221.75	Картометрический метод	5.0	Закрепление отсутствует
2633	488215.39	3311222.22	Картометрический метод	5.0	Закрепление отсутствует
2634	488215.79	3311222.98	Картометрический метод	5.0	Закрепление отсутствует
2635	488217.01	3311224.32	Картометрический метод	5.0	Закрепление отсутствует
2636	488217.58	3311224.63	Картометрический метод	5.0	Закрепление отсутствует
2637	488218.22	3311224.64	Картометрический метод	5.0	Закрепление отсутствует
2638	488220.06	3311224.08	Картометрический метод	5.0	Закрепление отсутствует
2639	488221.38	3311223.31	Картометрический метод	5.0	Закрепление отсутствует
2640	488222.37	3311222.68	Картометрический метод	5.0	Закрепление отсутствует
2641	488223.48	3311222.30	Картометрический метод	5.0	Закрепление отсутствует

2. Сведения о характерных точках границ объекта					
Обозначение характерных точек границ	Координаты, м		Метод определения координат характерной точки	Средняя квадратическая погрешность положения характерной точки (M _t), м	Описание обозначения точки на местности (при наличии)
	X	Y			
1	2	3	4	5	6
2642	488224.21	3311222.36	Картометрический метод	5.0	Закрепление отсутствует
2643	488225.13	3311222.98	Картометрический метод	5.0	Закрепление отсутствует
2644	488227.46	3311225.80	Картометрический метод	5.0	Закрепление отсутствует
2645	488229.80	3311228.61	Картометрический метод	5.0	Закрепление отсутствует
2646	488232.28	3311230.58	Картометрический метод	5.0	Закрепление отсутствует
2647	488234.06	3311231.89	Картометрический метод	5.0	Закрепление отсутствует
2648	488235.64	3311233.37	Картометрический метод	5.0	Закрепление отсутствует
2649	488237.35	3311235.18	Картометрический метод	5.0	Закрепление отсутствует
2650	488238.59	3311236.83	Картометрический метод	5.0	Закрепление отсутствует
2651	488240.64	3311239.30	Картометрический метод	5.0	Закрепление отсутствует
2652	488242.83	3311241.24	Картометрический метод	5.0	Закрепление отсутствует
2653	488250.45	3311247.51	Картометрический метод	5.0	Закрепление отсутствует
2654	488254.01	3311250.12	Картометрический метод	5.0	Закрепление отсутствует
2655	488255.70	3311250.42	Картометрический метод	5.0	Закрепление отсутствует
2656	488258.78	3311250.42	Картометрический метод	5.0	Закрепление отсутствует
2657	488266.58	3311304.92	Картометрический метод	5.0	Закрепление отсутствует
2581	488254.89	3311332.44	Картометрический метод	5.0	Закрепление отсутствует
2658	488861.60	3311721.81	Картометрический метод	5.0	Закрепление отсутствует
2659	488870.94	3311706.86	Картометрический метод	5.0	Закрепление отсутствует
2660	488875.14	3311708.70	Картометрический метод	5.0	Закрепление отсутствует
2661	488887.82	3311716.09	Картометрический метод	5.0	Закрепление отсутствует
2662	488891.50	3311718.59	Картометрический метод	5.0	Закрепление отсутствует
2663	488892.21	3311719.31	Картометрический метод	5.0	Закрепление отсутствует
2664	488892.63	3311720.38	Картометрический метод	5.0	Закрепление отсутствует
2665	488904.53	3311728.17	Картометрический метод	5.0	Закрепление отсутствует

2. Сведения о характерных точках границ объекта

Обозначение характерных точек границ	Координаты, м		Метод определения координат характерной точки	Средняя квадратическая погрешность положения характерной точки (M _t), м	Описание обозначения точки на местности (при наличии)
	X	Y			
1	2	3	4	5	6
2666	488909.56	3311730.82	Картометрический метод	5.0	Закрепление отсутствует
2667	488924.84	3311742.38	Картометрический метод	5.0	Закрепление отсутствует
2668	488934.11	3311750.24	Картометрический метод	5.0	Закрепление отсутствует
2669	488935.49	3311752.56	Картометрический метод	5.0	Закрепление отсутствует
2670	488936.42	3311753.49	Картометрический метод	5.0	Закрепление отсутствует
2671	488941.51	3311755.80	Картометрический метод	5.0	Закрепление отсутствует
2672	488950.41	3311760.80	Картометрический метод	5.0	Закрепление отсутствует
2673	488952.35	3311762.38	Картометрический метод	5.0	Закрепление отсутствует
2674	488955.33	3311766.50	Картометрический метод	5.0	Закрепление отсутствует
2675	488961.85	3311771.06	Картометрический метод	5.0	Закрепление отсутствует
2676	488965.96	3311771.47	Картометрический метод	5.0	Закрепление отсутствует
2677	488967.77	3311772.24	Картометрический метод	5.0	Закрепление отсутствует
2678	488972.59	3311775.83	Картометрический метод	5.0	Закрепление отсутствует
2679	488973.67	3311776.63	Картометрический метод	5.0	Закрепление отсутствует
2680	488974.10	3311776.96	Картометрический метод	5.0	Закрепление отсутствует
2681	488979.01	3311783.09	Картометрический метод	5.0	Закрепление отсутствует
2682	488986.88	3311792.34	Картометрический метод	5.0	Закрепление отсутствует
2683	488989.25	3311795.79	Картометрический метод	5.0	Закрепление отсутствует
2684	488987.40	3311802.29	Картометрический метод	5.0	Закрепление отсутствует
2685	488980.77	3311819.60	Картометрический метод	5.0	Закрепление отсутствует
2686	488923.12	3311770.82	Картометрический метод	5.0	Закрепление отсутствует
2687	488920.27	3311765.26	Картометрический метод	5.0	Закрепление отсутствует
2688	488903.08	3311751.25	Картометрический метод	5.0	Закрепление отсутствует
2689	488887.07	3311739.87	Картометрический метод	5.0	Закрепление отсутствует
2658	488861.60	3311721.81	Картометрический метод	5.0	Закрепление отсутствует

2. Сведения о характерных точках границ объекта

Обозначение характерных точек границ	Координаты, м		Метод определения координат характерной точки	Средняя квадратическая погрешность положения характерной точки (M _t), м	Описание обозначения точки на местности (при наличии)
	X	Y			
1	2	3	4	5	6
2690	487549.06	3310794.99	Картометрический метод	5.0	Закрепление отсутствует
2691	487553.54	3310775.03	Картометрический метод	5.0	Закрепление отсутствует
2692	487553.19	3310770.83	Картометрический метод	5.0	Закрепление отсутствует
2693	487555.33	3310772.37	Картометрический метод	5.0	Закрепление отсутствует
2694	487556.40	3310772.90	Картометрический метод	5.0	Закрепление отсутствует
2695	487557.24	3310773.07	Картометрический метод	5.0	Закрепление отсутствует
2696	487558.09	3310772.98	Картометрический метод	5.0	Закрепление отсутствует
2697	487559.08	3310772.90	Картометрический метод	5.0	Закрепление отсутствует
2698	487561.79	3310773.26	Картометрический метод	5.0	Закрепление отсутствует
2699	487562.79	3310773.52	Картометрический метод	5.0	Закрепление отсутствует
2700	487564.37	3310774.46	Картометрический метод	5.0	Закрепление отсутствует
2701	487565.88	3310775.37	Картометрический метод	5.0	Закрепление отсутствует
2702	487566.62	3310775.54	Картометрический метод	5.0	Закрепление отсутствует
2703	487568.15	3310775.58	Картометрический метод	5.0	Закрепление отсутствует
2704	487569.38	3310775.36	Картометрический метод	5.0	Закрепление отсутствует
2705	487570.41	3310775.16	Картометрический метод	5.0	Закрепление отсутствует
2706	487574.36	3310774.94	Картометрический метод	5.0	Закрепление отсутствует
2707	487577.83	3310774.75	Картометрический метод	5.0	Закрепление отсутствует
2708	487579.07	3310774.56	Картометрический метод	5.0	Закрепление отсутствует
2709	487580.92	3310774.34	Картометрический метод	5.0	Закрепление отсутствует
2710	487583.84	3310774.49	Картометрический метод	5.0	Закрепление отсутствует
2711	487584.83	3310774.75	Картометрический метод	5.0	Закрепление отсутствует
2712	487585.95	3310775.32	Картометрический метод	5.0	Закрепление отсутствует
2713	487592.04	3310779.07	Картометрический метод	5.0	Закрепление отсутствует
2714	487595.52	3310781.42	Картометрический метод	5.0	Закрепление отсутствует

2. Сведения о характерных точках границ объекта

Обозначение характерных точек границ	Координаты, м		Метод определения координат характерной точки	Средняя квадратическая погрешность положения характерной точки (M _t), м	Описание обозначения точки на местности (при наличии)
	X	Y			
1	2	3	4	5	6
2715	487597.19	3310782.57	Картометрический метод	5.0	Закрепление отсутствует
2716	487598.82	3310783.65	Картометрический метод	5.0	Закрепление отсутствует
2717	487600.04	3310784.47	Картометрический метод	5.0	Закрепление отсутствует
2718	487600.89	3310785.04	Картометрический метод	5.0	Закрепление отсутствует
2719	487602.75	3310786.33	Картометрический метод	5.0	Закрепление отсутствует
2720	487602.88	3310786.44	Картометрический метод	5.0	Закрепление отсутствует
2721	487603.96	3310788.06	Картометрический метод	5.0	Закрепление отсутствует
2722	487604.73	3310789.31	Картометрический метод	5.0	Закрепление отсутствует
2723	487605.76	3310790.35	Картометрический метод	5.0	Закрепление отсутствует
2724	487606.15	3310790.51	Картометрический метод	5.0	Закрепление отсутствует
2725	487607.27	3310790.54	Картометрический метод	5.0	Закрепление отсутствует
2726	487608.03	3310790.56	Картометрический метод	5.0	Закрепление отсутствует
2727	487611.15	3310790.26	Картометрический метод	5.0	Закрепление отсутствует
2728	487613.61	3310789.99	Картометрический метод	5.0	Закрепление отсутствует
2729	487616.07	3310789.94	Картометрический метод	5.0	Закрепление отсутствует
2730	487618.54	3310790.10	Картометрический метод	5.0	Закрепление отсутствует
2731	487625.55	3310790.97	Картометрический метод	5.0	Закрепление отсутствует
2732	487627.57	3310791.31	Картометрический метод	5.0	Закрепление отсутствует
2733	487630.90	3310792.00	Картометрический метод	5.0	Закрепление отсутствует
2734	487637.67	3310793.58	Картометрический метод	5.0	Закрепление отсутствует
2735	487641.15	3310794.47	Картометрический метод	5.0	Закрепление отсутствует
2736	487640.65	3310796.15	Картометрический метод	5.0	Закрепление отсутствует
2737	487640.49	3310798.37	Картометрический метод	5.0	Закрепление отсутствует
2738	487640.68	3310799.66	Картометрический метод	5.0	Закрепление отсутствует
2739	487641.31	3310801.38	Картометрический метод	5.0	Закрепление отсутствует

2. Сведения о характерных точках границ объекта

Обозначение характерных точек границ	Координаты, м		Метод определения координат характерной точки	Средняя квадратическая погрешность положения характерной точки (M _t), м	Описание обозначения точки на местности (при наличии)
	X	Y			
1	2	3	4	5	6
2740	487642.46	3310803.51	Картометрический метод	5.0	Закрепление отсутствует
2741	487643.92	3310805.63	Картометрический метод	5.0	Закрепление отсутствует
2742	487646.52	3310808.61	Картометрический метод	5.0	Закрепление отсутствует
2743	487648.85	3310811.25	Картометрический метод	5.0	Закрепление отсутствует
2744	487651.94	3310815.58	Картометрический метод	5.0	Закрепление отсутствует
2745	487654.38	3310819.06	Картометрический метод	5.0	Закрепление отсутствует
2746	487657.08	3310822.35	Картометрический метод	5.0	Закрепление отсутствует
2747	487659.77	3310825.16	Картометрический метод	5.0	Закрепление отсутствует
2748	487662.68	3310827.74	Картометрический метод	5.0	Закрепление отсутствует
2749	487666.36	3310831.10	Картометрический метод	5.0	Закрепление отсутствует
2750	487669.76	3310834.82	Картометрический метод	5.0	Закрепление отсутствует
2751	487673.51	3310838.91	Картометрический метод	5.0	Закрепление отсутствует
2752	487676.08	3310841.33	Картометрический метод	5.0	Закрепление отсутствует
2753	487680.85	3310845.45	Картометрический метод	5.0	Закрепление отсутствует
2754	487682.16	3310846.21	Картометрический метод	5.0	Закрепление отсутствует
2755	487683.45	3310846.94	Картометрический метод	5.0	Закрепление отсутствует
2756	487684.41	3310848.05	Картометрический метод	5.0	Закрепление отсутствует
2757	487684.76	3310849.13	Картометрический метод	5.0	Закрепление отсутствует
2758	487684.59	3310850.26	Картометрический метод	5.0	Закрепление отсутствует
2759	487684.41	3310851.34	Картометрический метод	5.0	Закрепление отсутствует
2760	487684.43	3310851.47	Картометрический метод	5.0	Закрепление отсутствует
2761	487684.82	3310854.36	Картометрический метод	5.0	Закрепление отсутствует
2762	487685.24	3310857.23	Картометрический метод	5.0	Закрепление отсутствует
2763	487685.74	3310858.08	Картометрический метод	5.0	Закрепление отсутствует
2764	487686.61	3310858.88	Картометрический метод	5.0	Закрепление отсутствует

2. Сведения о характерных точках границ объекта

Обозначение характерных точек границ	Координаты, м		Метод определения координат характерной точки	Средняя квадратическая погрешность положения характерной точки (M _t), м	Описание обозначения точки на местности (при наличии)
	X	Y			
1	2	3	4	5	6
2765	487688.37	3310859.75	Картометрический метод	5.0	Закрепление отсутствует
2766	487689.62	3310860.29	Картометрический метод	5.0	Закрепление отсутствует
2767	487690.72	3310861.08	Картометрический метод	5.0	Закрепление отсутствует
2768	487692.49	3310862.86	Картометрический метод	5.0	Закрепление отсутствует
2769	487694.00	3310864.87	Картометрический метод	5.0	Закрепление отсутствует
2770	487695.25	3310866.56	Картометрический метод	5.0	Закрепление отсутствует
2771	487699.90	3310872.18	Картометрический метод	5.0	Закрепление отсутствует
2772	487702.64	3310873.47	Картометрический метод	5.0	Закрепление отсутствует
2773	487705.60	3310874.13	Картометрический метод	5.0	Закрепление отсутствует
2774	487708.55	3310874.78	Картометрический метод	5.0	Закрепление отсутствует
2775	487713.25	3310876.52	Картометрический метод	5.0	Закрепление отсутствует
2776	487714.74	3310877.25	Картометрический метод	5.0	Закрепление отсутствует
2777	487717.31	3310879.01	Картометрический метод	5.0	Закрепление отсутствует
2778	487720.63	3310881.91	Картометрический метод	5.0	Закрепление отсутствует
2779	487723.00	3310884.47	Картометрический метод	5.0	Закрепление отсутствует
2780	487724.43	3310886.54	Картометрический метод	5.0	Закрепление отсутствует
2781	487725.43	3310889.06	Картометрический метод	5.0	Закрепление отсутствует
2782	487725.44	3310889.53	Картометрический метод	5.0	Закрепление отсутствует
2783	487725.25	3310889.97	Картометрический метод	5.0	Закрепление отсутствует
2784	487724.76	3310890.40	Картометрический метод	5.0	Закрепление отсутствует
2785	487719.63	3310893.12	Картометрический метод	5.0	Закрепление отсутствует
2786	487718.46	3310893.53	Картометрический метод	5.0	Закрепление отсутствует
2787	487717.28	3310893.98	Картометрический метод	5.0	Закрепление отсутствует
2788	487717.43	3310894.22	Картометрический метод	5.0	Закрепление отсутствует
2789	487719.06	3310895.55	Картометрический метод	5.0	Закрепление отсутствует

2. Сведения о характерных точках границ объекта

Обозначение характерных точек границ	Координаты, м		Метод определения координат характерной точки	Средняя квадратическая погрешность положения характерной точки (M _t), м	Описание обозначения точки на местности (при наличии)
	X	Y			
1	2	3	4	5	6
2790	487719.35	3310895.73	Картометрический метод	5.0	Закрепление отсутствует
2791	487719.87	3310895.79	Картометрический метод	5.0	Закрепление отсутствует
2792	487721.00	3310895.59	Картометрический метод	5.0	Закрепление отсутствует
2793	487722.39	3310895.00	Картометрический метод	5.0	Закрепление отсутствует
2794	487724.02	3310894.35	Картометрический метод	5.0	Закрепление отсутствует
2795	487725.89	3310894.03	Картометрический метод	5.0	Закрепление отсутствует
2796	487726.90	3310894.08	Картометрический метод	5.0	Закрепление отсутствует
2797	487727.26	3310894.22	Картометрический метод	5.0	Закрепление отсутствует
2798	487728.82	3310895.31	Картометрический метод	5.0	Закрепление отсутствует
2799	487731.45	3310897.39	Картометрический метод	5.0	Закрепление отсутствует
2800	487731.97	3310897.91	Картометрический метод	5.0	Закрепление отсутствует
2801	487732.62	3310898.81	Картометрический метод	5.0	Закрепление отсутствует
2802	487735.67	3310903.67	Картометрический метод	5.0	Закрепление отсутствует
2803	487740.01	3310910.88	Картометрический метод	5.0	Закрепление отсутствует
2804	487740.85	3310912.41	Картометрический метод	5.0	Закрепление отсутствует
2805	487741.53	3310913.97	Картометрический метод	5.0	Закрепление отсутствует
2806	487743.31	3310919.00	Картометрический метод	5.0	Закрепление отсутствует
2807	487745.46	3310925.55	Картометрический метод	5.0	Закрепление отсутствует
2808	487747.29	3310931.47	Картометрический метод	5.0	Закрепление отсутствует
2809	487748.24	3310935.73	Картометрический метод	5.0	Закрепление отсутствует
2810	487749.24	3310940.13	Картометрический метод	5.0	Закрепление отсутствует
2811	487750.85	3310944.36	Картометрический метод	5.0	Закрепление отсутствует
2812	487753.56	3310949.34	Картометрический метод	5.0	Закрепление отсутствует
2813	487756.81	3310953.97	Картометрический метод	5.0	Закрепление отсутствует
2814	487759.87	3310958.30	Картометрический метод	5.0	Закрепление отсутствует

2. Сведения о характерных точках границ объекта

Обозначение характерных точек границ	Координаты, м		Метод определения координат характерной точки	Средняя квадратическая погрешность положения характерной точки (M _t), м	Описание обозначения точки на местности (при наличии)
	X	Y			
1	2	3	4	5	6
2815	487767.80	3310971.06	Картометрический метод	5.0	Закрепление отсутствует
2816	487769.20	3310973.52	Картометрический метод	5.0	Закрепление отсутствует
2817	487769.73	3310975.05	Картометрический метод	5.0	Закрепление отсутствует
2818	487769.75	3310976.80	Картометрический метод	5.0	Закрепление отсутствует
2819	487769.62	3310977.01	Картометрический метод	5.0	Закрепление отсутствует
2820	487768.65	3310977.48	Картометрический метод	5.0	Закрепление отсутствует
2821	487767.82	3310977.62	Картометрический метод	5.0	Закрепление отсутствует
2822	487767.10	3310977.71	Картометрический метод	5.0	Закрепление отсутствует
2823	487766.46	3310978.04	Картометрический метод	5.0	Закрепление отсутствует
2824	487765.91	3310978.77	Картометрический метод	5.0	Закрепление отсутствует
2825	487765.91	3310979.55	Картометрический метод	5.0	Закрепление отсутствует
2826	487766.64	3310980.89	Картометрический метод	5.0	Закрепление отсутствует
2827	487767.97	3310982.29	Картометрический метод	5.0	Закрепление отсутствует
2828	487768.57	3310982.58	Картометрический метод	5.0	Закрепление отсутствует
2829	487769.75	3310982.70	Картометрический метод	5.0	Закрепление отсутствует
2830	487771.04	3310982.52	Картометрический метод	5.0	Закрепление отсутствует
2831	487771.95	3310982.15	Картометрический метод	5.0	Закрепление отсутствует
2832	487772.72	3310981.29	Картометрический метод	5.0	Закрепление отсутствует
2833	487773.24	3310980.61	Картометрический метод	5.0	Закрепление отсутствует
2834	487774.00	3310980.23	Картометрический метод	5.0	Закрепление отсутствует
2835	487774.82	3310980.26	Картометрический метод	5.0	Закрепление отсутствует
2836	487776.47	3310981.05	Картометрический метод	5.0	Закрепление отсутствует
2837	487780.26	3310983.66	Картометрический метод	5.0	Закрепление отсутствует
2838	487783.83	3310986.49	Картометрический метод	5.0	Закрепление отсутствует
2839	487785.90	3310988.39	Картометрический метод	5.0	Закрепление отсутствует

2. Сведения о характерных точках границ объекта

Обозначение характерных точек границ	Координаты, м		Метод определения координат характерной точки	Средняя квадратическая погрешность положения характерной точки (M _t), м	Описание обозначения точки на местности (при наличии)
	X	Y			
1	2	3	4	5	6
2840	487790.54	3310993.07	Картометрический метод	5.0	Закрепление отсутствует
2841	487793.64	3310996.43	Картометрический метод	5.0	Закрепление отсутствует
2842	487794.65	3310997.73	Картометрический метод	5.0	Закрепление отсутствует
2843	487796.83	3311001.24	Картометрический метод	5.0	Закрепление отсутствует
2844	487798.64	3311004.86	Картометрический метод	5.0	Закрепление отсутствует
2845	487799.82	3311008.16	Картометрический метод	5.0	Закрепление отсутствует
2846	487800.15	3311010.20	Картометрический метод	5.0	Закрепление отсутствует
2847	487800.10	3311010.79	Картометрический метод	5.0	Закрепление отсутствует
2848	487799.16	3311014.67	Картометрический метод	5.0	Закрепление отсутствует
2849	487800.39	3311017.05	Картометрический метод	5.0	Закрепление отсутствует
2850	487800.97	3311018.29	Картометрический метод	5.0	Закрепление отсутствует
2851	487804.87	3311025.89	Картометрический метод	5.0	Закрепление отсутствует
2852	487805.05	3311026.20	Картометрический метод	5.0	Закрепление отсутствует
2853	487808.60	3311031.08	Картометрический метод	5.0	Закрепление отсутствует
2854	487811.78	3311035.39	Картометрический метод	5.0	Закрепление отсутствует
2855	487812.32	3311036.32	Картометрический метод	5.0	Закрепление отсутствует
2856	487814.80	3311041.14	Картометрический метод	5.0	Закрепление отсутствует
2857	487816.56	3311044.78	Картометрический метод	5.0	Закрепление отсутствует
2858	487817.13	3311046.09	Картометрический метод	5.0	Закрепление отсутствует
2859	487817.53	3311047.66	Картометрический метод	5.0	Закрепление отсутствует
2860	487817.68	3311048.41	Картометрический метод	5.0	Закрепление отсутствует
2861	487818.04	3311049.80	Картометрический метод	5.0	Закрепление отсутствует
2862	487818.09	3311049.92	Картометрический метод	5.0	Закрепление отсутствует
2863	487818.86	3311051.01	Картометрический метод	5.0	Закрепление отсутствует
2864	487819.18	3311051.16	Картометрический метод	5.0	Закрепление отсутствует

2. Сведения о характерных точках границ объекта

Обозначение характерных точек границ	Координаты, м		Метод определения координат характерной точки	Средняя квадратическая погрешность положения характерной точки (M _t), м	Описание обозначения точки на местности (при наличии)
	X	Y			
1	2	3	4	5	6
2865	487820.43	3311050.96	Картометрический метод	5.0	Закрепление отсутствует
2866	487821.58	3311050.45	Картометрический метод	5.0	Закрепление отсутствует
2867	487822.47	3311050.02	Картометрический метод	5.0	Закрепление отсутствует
2868	487823.44	3311049.78	Картометрический метод	5.0	Закрепление отсутствует
2869	487826.39	3311049.62	Картометрический метод	5.0	Закрепление отсутствует
2870	487828.10	3311049.92	Картометрический метод	5.0	Закрепление отсутствует
2871	487828.89	3311050.38	Картометрический метод	5.0	Закрепление отсутствует
2872	487829.43	3311051.10	Картометрический метод	5.0	Закрепление отсутствует
2873	487830.16	3311051.98	Картометрический метод	5.0	Закрепление отсутствует
2874	487831.87	3311053.10	Картометрический метод	5.0	Закрепление отсутствует
2875	487835.20	3311054.98	Картометрический метод	5.0	Закрепление отсутствует
2876	487836.82	3311055.75	Картометрический метод	5.0	Закрепление отсутствует
2877	487837.52	3311055.94	Картометрический метод	5.0	Закрепление отсутствует
2878	487838.33	3311055.73	Картометрический метод	5.0	Закрепление отсутствует
2879	487839.17	3311055.52	Картометрический метод	5.0	Закрепление отсутствует
2880	487840.30	3311055.83	Картометрический метод	5.0	Закрепление отсутствует
2881	487842.46	3311056.76	Картометрический метод	5.0	Закрепление отсутствует
2882	487843.66	3311057.57	Картометрический метод	5.0	Закрепление отсутствует
2883	487844.57	3311058.23	Картометрический метод	5.0	Закрепление отсутствует
2884	487845.62	3311058.67	Картометрический метод	5.0	Закрепление отсутствует
2885	487846.68	3311058.88	Картометрический метод	5.0	Закрепление отсутствует
2886	487847.76	3311058.86	Картометрический метод	5.0	Закрепление отсутствует
2887	487849.60	3311058.95	Картометрический метод	5.0	Закрепление отсутствует
2888	487852.17	3311059.93	Картометрический метод	5.0	Закрепление отсутствует
2889	487854.13	3311060.73	Картометрический метод	5.0	Закрепление отсутствует

2. Сведения о характерных точках границ объекта					
Обозначение характерных точек границ	Координаты, м		Метод определения координат характерной точки	Средняя квадратическая погрешность положения характерной точки (M _t), м	Описание обозначения точки на местности (при наличии)
	X	Y			
1	2	3	4	5	6
2890	487856.94	3311061.37	Картометрический метод	5.0	Закрепление отсутствует
2891	487860.45	3311062.24	Картометрический метод	5.0	Закрепление отсутствует
2892	487862.50	3311063.17	Картометрический метод	5.0	Закрепление отсутствует
2893	487863.33	3311063.89	Картометрический метод	5.0	Закрепление отсутствует
2894	487863.53	3311064.32	Картометрический метод	5.0	Закрепление отсутствует
2895	487863.51	3311064.81	Картометрический метод	5.0	Закрепление отсутствует
2896	487863.29	3311065.18	Картометрический метод	5.0	Закрепление отсутствует
2897	487862.91	3311065.39	Картометрический метод	5.0	Закрепление отсутствует
2898	487861.99	3311065.46	Картометрический метод	5.0	Закрепление отсутствует
2899	487858.66	3311064.98	Картометрический метод	5.0	Закрепление отсутствует
2900	487857.15	3311064.64	Картометрический метод	5.0	Закрепление отсутствует
2901	487853.44	3311063.61	Картометрический метод	5.0	Закрепление отсутствует
2902	487852.84	3311063.30	Картометрический метод	5.0	Закрепление отсутствует
2903	487852.29	3311063.01	Картометрический метод	5.0	Закрепление отсутствует
2904	487851.66	3311062.92	Картометрический метод	5.0	Закрепление отсутствует
2905	487849.96	3311063.23	Картометрический метод	5.0	Закрепление отсутствует
2906	487848.50	3311063.89	Картометрический метод	5.0	Закрепление отсутствует
2907	487848.35	3311064.30	Картометрический метод	5.0	Закрепление отсутствует
2908	487848.78	3311064.70	Картометрический метод	5.0	Закрепление отсутствует
2909	487852.53	3311065.40	Картометрический метод	5.0	Закрепление отсутствует
2910	487854.88	3311065.74	Картометрический метод	5.0	Закрепление отсутствует
2911	487857.15	3311066.35	Картометрический метод	5.0	Закрепление отсутствует
2912	487858.17	3311066.85	Картометрический метод	5.0	Закрепление отсутствует
2913	487860.66	3311068.69	Картометрический метод	5.0	Закрепление отсутствует
2914	487863.02	3311070.90	Картометрический метод	5.0	Закрепление отсутствует

2. Сведения о характерных точках границ объекта

Обозначение характерных точек границ	Координаты, м		Метод определения координат характерной точки	Средняя квадратическая погрешность положения характерной точки (M _t), м	Описание обозначения точки на местности (при наличии)
	X	Y			
1	2	3	4	5	6
2915	487864.23	3311072.11	Картометрический метод	5.0	Закрепление отсутствует
2916	487866.53	3311074.21	Картометрический метод	5.0	Закрепление отсутствует
2917	487866.70	3311074.31	Картометрический метод	5.0	Закрепление отсутствует
2918	487867.80	3311074.52	Картометрический метод	5.0	Закрепление отсутствует
2919	487868.92	3311074.41	Картометрический метод	5.0	Закрепление отсутствует
2920	487869.94	3311074.29	Картометрический метод	5.0	Закрепление отсутствует
2921	487870.95	3311074.45	Картометрический метод	5.0	Закрепление отсутствует
2922	487871.90	3311074.86	Картометрический метод	5.0	Закрепление отсутствует
2923	487872.70	3311075.52	Картометрический метод	5.0	Закрепление отсутствует
2924	487873.83	3311076.36	Картометрический метод	5.0	Закрепление отсутствует
2925	487875.94	3311077.28	Картометрический метод	5.0	Закрепление отсутствует
2926	487878.49	3311078.14	Картометрический метод	5.0	Закрепление отсутствует
2927	487879.67	3311078.32	Картометрический метод	5.0	Закрепление отсутствует
2928	487879.86	3311078.11	Картометрический метод	5.0	Закрепление отсутствует
2929	487878.77	3311076.36	Картометрический метод	5.0	Закрепление отсутствует
2930	487878.16	3311075.76	Картометрический метод	5.0	Закрепление отсутствует
2931	487877.48	3311075.02	Картометрический метод	5.0	Закрепление отсутствует
2932	487877.26	3311074.03	Картометрический метод	5.0	Закрепление отсутствует
2933	487877.63	3311073.42	Картометрический метод	5.0	Закрепление отсутствует
2934	487878.90	3311073.07	Картометрический метод	5.0	Закрепление отсутствует
2935	487879.88	3311073.20	Картометрический метод	5.0	Закрепление отсутствует
2936	487882.47	3311074.03	Картометрический метод	5.0	Закрепление отсутствует
2937	487886.79	3311075.75	Картометрический метод	5.0	Закрепление отсутствует
2938	487890.28	3311077.32	Картометрический метод	5.0	Закрепление отсутствует
2939	487896.19	3311080.28	Картометрический метод	5.0	Закрепление отсутствует

2. Сведения о характерных точках границ объекта

Обозначение характерных точек границ	Координаты, м		Метод определения координат характерной точки	Средняя квадратическая погрешность положения характерной точки (M _t), м	Описание обозначения точки на местности (при наличии)
	X	Y			
1	2	3	4	5	6
2940	487902.40	3311083.61	Картометрический метод	5.0	Закрепление отсутствует
2941	487902.66	3311083.87	Картометрический метод	5.0	Закрепление отсутствует
2942	487902.81	3311084.30	Картометрический метод	5.0	Закрепление отсутствует
2943	487902.94	3311085.66	Картометрический метод	5.0	Закрепление отсутствует
2944	487902.95	3311087.59	Картометрический метод	5.0	Закрепление отсутствует
2945	487902.81	3311088.56	Картометрический метод	5.0	Закрепление отсутствует
2946	487902.68	3311089.64	Картометрический метод	5.0	Закрепление отсутствует
2947	487902.72	3311089.82	Картометрический метод	5.0	Закрепление отсутствует
2948	487902.95	3311090.19	Картометрический метод	5.0	Закрепление отсутствует
2949	487903.47	3311090.79	Картометрический метод	5.0	Закрепление отсутствует
2950	487903.64	3311090.88	Картометрический метод	5.0	Закрепление отсутствует
2951	487904.84	3311091.04	Картометрический метод	5.0	Закрепление отсутствует
2952	487905.56	3311090.88	Картометрический метод	5.0	Закрепление отсутствует
2953	487906.18	3311090.47	Картометрический метод	5.0	Закрепление отсутствует
2954	487906.64	3311089.88	Картометрический метод	5.0	Закрепление отсутствует
2955	487907.39	3311089.06	Картометрический метод	5.0	Закрепление отсутствует
2956	487908.44	3311088.69	Картометрический метод	5.0	Закрепление отсутствует
2957	487908.56	3311088.69	Картометрический метод	5.0	Закрепление отсутствует
2958	487914.06	3311089.92	Картометрический метод	5.0	Закрепление отсутствует
2959	487920.19	3311091.33	Картометрический метод	5.0	Закрепление отсутствует
2960	487920.51	3311091.42	Картометрический метод	5.0	Закрепление отсутствует
2961	487921.60	3311091.94	Картометрический метод	5.0	Закрепление отсутствует
2962	487922.59	3311092.63	Картометрический метод	5.0	Закрепление отсутствует
2963	487924.49	3311093.76	Картометрический метод	5.0	Закрепление отсутствует
2964	487937.69	3311098.65	Картометрический метод	5.0	Закрепление отсутствует

2. Сведения о характерных точках границ объекта

Обозначение характерных точек границ	Координаты, м		Метод определения координат характерной точки	Средняя квадратическая погрешность положения характерной точки (M _t), м	Описание обозначения точки на местности (при наличии)
	X	Y			
1	2	3	4	5	6
2965	487946.51	3311101.83	Картометрический метод	5.0	Закрепление отсутствует
2966	487951.88	3311103.96	Картометрический метод	5.0	Закрепление отсутствует
2967	487954.75	3311105.25	Картометрический метод	5.0	Закрепление отсутствует
2968	487958.42	3311107.32	Картометрический метод	5.0	Закрепление отсутствует
2969	487961.47	3311109.09	Картометрический метод	5.0	Закрепление отсутствует
2970	487963.56	3311109.91	Картометрический метод	5.0	Закрепление отсутствует
2971	487965.25	3311110.54	Картометрический метод	5.0	Закрепление отсутствует
2972	487966.82	3311111.42	Картометрический метод	5.0	Закрепление отсутствует
2973	487968.65	3311112.81	Картометрический метод	5.0	Закрепление отсутствует
2974	487970.29	3311114.42	Картометрический метод	5.0	Закрепление отсутствует
2975	487972.66	3311116.63	Картометрический метод	5.0	Закрепление отсутствует
2976	487974.48	3311117.88	Картометрический метод	5.0	Закрепление отсутствует
2977	487976.09	3311118.68	Картометрический метод	5.0	Закрепление отсутствует
2978	487978.69	3311119.58	Картометрический метод	5.0	Закрепление отсутствует
2979	487981.43	3311120.19	Картометрический метод	5.0	Закрепление отсутствует
2980	487983.46	3311120.35	Картометрический метод	5.0	Закрепление отсутствует
2981	487985.13	3311120.19	Картометрический метод	5.0	Закрепление отсутствует
2982	487987.22	3311119.66	Картометрический метод	5.0	Закрепление отсутствует
2983	487989.25	3311118.94	Картометрический метод	5.0	Закрепление отсутствует
2984	487991.59	3311118.13	Картометрический метод	5.0	Закрепление отсутствует
2985	487993.23	3311117.81	Картометрический метод	5.0	Закрепление отсутствует
2986	487994.70	3311117.53	Картометрический метод	5.0	Закрепление отсутствует
2987	487996.12	3311117.04	Картометрический метод	5.0	Закрепление отсутствует
2988	487999.05	3311115.53	Картометрический метод	5.0	Закрепление отсутствует
2989	488001.88	3311113.61	Картометрический метод	5.0	Закрепление отсутствует

2. Сведения о характерных точках границ объекта

Обозначение характерных точек границ	Координаты, м		Метод определения координат характерной точки	Средняя квадратическая погрешность положения характерной точки (M _t), м	Описание обозначения точки на местности (при наличии)
	X	Y			
1	2	3	4	5	6
2990	488003.23	3311112.43	Картометрический метод	5.0	Закрепление отсутствует
2991	488004.41	3311111.08	Картометрический метод	5.0	Закрепление отсутствует
2992	488005.40	3311109.93	Картометрический метод	5.0	Закрепление отсутствует
2993	488006.60	3311108.74	Картометрический метод	5.0	Закрепление отсутствует
2994	488009.15	3311106.04	Картометрический метод	5.0	Закрепление отсутствует
2995	488012.85	3311111.38	Картометрический метод	5.0	Закрепление отсутствует
2996	488026.57	3311132.20	Картометрический метод	5.0	Закрепление отсутствует
2997	488042.93	3311154.94	Картометрический метод	5.0	Закрепление отсутствует
2998	488061.83	3311171.35	Картометрический метод	5.0	Закрепление отсутствует
2999	488079.45	3311190.30	Картометрический метод	5.0	Закрепление отсутствует
3000	488099.62	3311202.91	Картометрический метод	5.0	Закрепление отсутствует
3001	488098.31	3311221.90	Картометрический метод	5.0	Закрепление отсутствует
3002	488104.55	3311245.93	Картометрический метод	5.0	Закрепление отсутствует
3003	488079.10	3311216.93	Картометрический метод	5.0	Закрепление отсутствует
3004	488053.10	3311187.83	Картометрический метод	5.0	Закрепление отсутствует
3005	488026.97	3311156.48	Картометрический метод	5.0	Закрепление отсутствует
3006	487910.81	3311152.81	Картометрический метод	5.0	Закрепление отсутствует
3007	487889.84	3311143.96	Картометрический метод	5.0	Закрепление отсутствует
3008	487850.23	3311127.56	Картометрический метод	5.0	Закрепление отсутствует
3009	487779.81	3311098.21	Картометрический метод	5.0	Закрепление отсутствует
3010	487775.82	3311092.83	Картометрический метод	5.0	Закрепление отсутствует
3011	487759.57	3311066.82	Картометрический метод	5.0	Закрепление отсутствует
3012	487755.13	3311060.52	Картометрический метод	5.0	Закрепление отсутствует
3013	487740.57	3311036.18	Картометрический метод	5.0	Закрепление отсутствует
3014	487720.26	3311003.64	Картометрический метод	5.0	Закрепление отсутствует

2. Сведения о характерных точках границ объекта

Обозначение характерных точек границ	Координаты, м		Метод определения координат характерной точки	Средняя квадратическая погрешность положения характерной точки (M _t), м	Описание обозначения точки на местности (при наличии)
	X	Y			
1	2	3	4	5	6
3015	487705.30	3310979.83	Картометрический метод	5.0	Закрепление отсутствует
3016	487693.06	3310959.73	Картометрический метод	5.0	Закрепление отсутствует
3017	487660.25	3310906.29	Картометрический метод	5.0	Закрепление отсутствует
3018	487670.03	3310899.41	Картометрический метод	5.0	Закрепление отсутствует
3019	487634.95	3310827.19	Картометрический метод	5.0	Закрепление отсутствует
3020	487598.98	3310814.24	Картометрический метод	5.0	Закрепление отсутствует
2690	487549.06	3310794.99	Картометрический метод	5.0	Закрепление отсутствует
3592	487563.44	3311240.15	Картометрический метод	5.0	Закрепление отсутствует
3591	487562.83	3311239.85	Картометрический метод	5.0	Закрепление отсутствует
3590	487561.20	3311238.61	Картометрический метод	5.0	Закрепление отсутствует
3589	487560.46	3311237.89	Картометрический метод	5.0	Закрепление отсутствует
3588	487560.16	3311237.60	Картометрический метод	5.0	Закрепление отсутствует
3587	487559.73	3311237.00	Картометрический метод	5.0	Закрепление отсутствует
3586	487559.55	3311236.03	Картометрический метод	5.0	Закрепление отсутствует
3585	487559.52	3311235.46	Картометрический метод	5.0	Закрепление отсутствует
3584	487559.08	3311233.79	Картометрический метод	5.0	Закрепление отсутствует
3583	487558.88	3311233.34	Картометрический метод	5.0	Закрепление отсутствует
3582	487558.27	3311232.52	Картометрический метод	5.0	Закрепление отсутствует
3581	487557.28	3311231.61	Картометрический метод	5.0	Закрепление отсутствует
3580	487554.52	3311229.75	Картометрический метод	5.0	Закрепление отсутствует
3579	487553.02	3311228.81	Картометрический метод	5.0	Закрепление отсутствует
3578	487551.70	3311227.80	Картометрический метод	5.0	Закрепление отсутствует
3577	487550.31	3311226.75	Картометрический метод	5.0	Закрепление отсутствует
3576	487548.81	3311225.86	Картометрический метод	5.0	Закрепление отсутствует
3575	487544.84	3311224.29	Картометрический метод	5.0	Закрепление отсутствует

2. Сведения о характерных точках границ объекта

Обозначение характерных точек границ	Координаты, м		Метод определения координат характерной точки	Средняя квадратическая погрешность положения характерной точки (M _t), м	Описание обозначения точки на местности (при наличии)
	X	Y			
1	2	3	4	5	6
3574	487541.93	3311223.22	Картометрический метод	5.0	Закрепление отсутствует
3573	487540.80	3311222.62	Картометрический метод	5.0	Закрепление отсутствует
3572	487539.69	3311221.82	Картометрический метод	5.0	Закрепление отсутствует
3571	487539.03	3311221.05	Картометрический метод	5.0	Закрепление отсутствует
3570	487538.29	3311220.21	Картометрический метод	5.0	Закрепление отсутствует
3569	487537.52	3311219.79	Картометрический метод	5.0	Закрепление отсутствует
3568	487536.67	3311219.58	Картометрический метод	5.0	Закрепление отсутствует
3567	487534.98	3311219.63	Картометрический метод	5.0	Закрепление отсутствует
3566	487533.10	3311219.65	Картометрический метод	5.0	Закрепление отсутствует
3565	487532.40	3311219.43	Картометрический метод	5.0	Закрепление отсутствует
3564	487531.63	3311218.88	Картометрический метод	5.0	Закрепление отсутствует
3563	487531.36	3311218.32	Картометрический метод	5.0	Закрепление отсутствует
3562	487531.00	3311217.69	Картометрический метод	5.0	Закрепление отсутствует
3561	487529.58	3311217.06	Картометрический метод	5.0	Закрепление отсутствует
3560	487528.27	3311216.50	Картометрический метод	5.0	Закрепление отсутствует
3559	487527.27	3311215.69	Картометрический метод	5.0	Закрепление отсутствует
3558	487527.07	3311215.53	Картометрический метод	5.0	Закрепление отсутствует
3557	487526.44	3311214.68	Картометрический метод	5.0	Закрепление отсутствует
3556	487526.15	3311213.93	Картометрический метод	5.0	Закрепление отсутствует
3555	487526.06	3311213.12	Картометрический метод	5.0	Закрепление отсутствует
3554	487525.95	3311212.23	Картометрический метод	5.0	Закрепление отсутствует
3553	487524.75	3311208.14	Картометрический метод	5.0	Закрепление отсутствует
3552	487524.43	3311207.35	Картометрический метод	5.0	Закрепление отсутствует
3551	487523.47	3311205.74	Картометрический метод	5.0	Закрепление отсутствует
3550	487523.38	3311205.63	Картометрический метод	5.0	Закрепление отсутствует

2. Сведения о характерных точках границ объекта

Обозначение характерных точек границ	Координаты, м		Метод определения координат характерной точки	Средняя квадратическая погрешность положения характерной точки (M _t), м	Описание обозначения точки на местности (при наличии)
	X	Y			
1	2	3	4	5	6
3549	487522.31	3311204.27	Картометрический метод	5.0	Закрепление отсутствует
3548	487521.07	3311202.67	Картометрический метод	5.0	Закрепление отсутствует
3547	487519.60	3311200.36	Картометрический метод	5.0	Закрепление отсутствует
3546	487519.17	3311199.51	Картометрический метод	5.0	Закрепление отсутствует
3545	487518.46	3311197.12	Картометрический метод	5.0	Закрепление отсутствует
3544	487517.76	3311194.82	Картометрический метод	5.0	Закрепление отсутствует
3543	487516.85	3311193.23	Картометрический метод	5.0	Закрепление отсутствует
3542	487515.94	3311191.67	Картометрический метод	5.0	Закрепление отсутствует
3541	487515.59	3311190.47	Картометрический метод	5.0	Закрепление отсутствует
3540	487515.52	3311189.43	Картометрический метод	5.0	Закрепление отсутствует
3539	487515.85	3311188.77	Картометрический метод	5.0	Закрепление отсутствует
3538	487516.15	3311188.31	Картометрический метод	5.0	Закрепление отсутствует
3537	487516.16	3311188.01	Картометрический метод	5.0	Закрепление отсутствует
3536	487516.01	3311187.61	Картометрический метод	5.0	Закрепление отсутствует
3535	487514.92	3311185.94	Картометрический метод	5.0	Закрепление отсутствует
3534	487514.00	3311184.54	Картометрический метод	5.0	Закрепление отсутствует
3533	487510.76	3311178.98	Картометрический метод	5.0	Закрепление отсутствует
3532	487510.22	3311177.89	Картометрический метод	5.0	Закрепление отсутствует
3531	487508.59	3311173.77	Картометрический метод	5.0	Закрепление отсутствует
3530	487505.95	3311165.91	Картометрический метод	5.0	Закрепление отсутствует
3529	487505.85	3311165.56	Картометрический метод	5.0	Закрепление отсутствует
3528	487503.87	3311157.90	Картометрический метод	5.0	Закрепление отсутствует
3527	487503.13	3311155.00	Картометрический метод	5.0	Закрепление отсутствует
3526	487503.10	3311154.82	Картометрический метод	5.0	Закрепление отсутствует
3525	487503.09	3311154.58	Картометрический метод	5.0	Закрепление отсутствует

2. Сведения о характерных точках границ объекта

Обозначение характерных точек границ	Координаты, м		Метод определения координат характерной точки	Средняя квадратическая погрешность положения характерной точки (M _t), м	Описание обозначения точки на местности (при наличии)
	X	Y			
1	2	3	4	5	6
3524	487503.17	3311152.86	Картометрический метод	5.0	Закрепление отсутствует
3523	487503.27	3311151.98	Картометрический метод	5.0	Закрепление отсутствует
3522	487503.38	3311150.20	Картометрический метод	5.0	Закрепление отсутствует
3521	487503.35	3311149.86	Картометрический метод	5.0	Закрепление отсутствует
3520	487502.75	3311144.81	Картометрический метод	5.0	Закрепление отсутствует
3519	487502.29	3311141.10	Картометрический метод	5.0	Закрепление отсутствует
3518	487502.26	3311140.96	Картометрический метод	5.0	Закрепление отсутствует
3517	487501.92	3311140.23	Картометрический метод	5.0	Закрепление отсутствует
3516	487501.27	3311139.44	Картометрический метод	5.0	Закрепление отсутствует
3515	487501.14	3311139.28	Картометрический метод	5.0	Закрепление отсутствует
3514	487500.50	3311138.93	Картометрический метод	5.0	Закрепление отсутствует
3513	487499.74	3311138.44	Картометрический метод	5.0	Закрепление отсутствует
3512	487499.57	3311138.12	Картометрический метод	5.0	Закрепление отсутствует
3511	487498.97	3311136.34	Картометрический метод	5.0	Закрепление отсутствует
3510	487498.92	3311135.85	Картометрический метод	5.0	Закрепление отсутствует
3509	487498.69	3311135.00	Картометрический метод	5.0	Закрепление отсутствует
3508	487497.70	3311134.11	Картометрический метод	5.0	Закрепление отсутствует
3507	487496.58	3311133.05	Картометрический метод	5.0	Закрепление отсутствует
3506	487495.79	3311131.57	Картометрический метод	5.0	Закрепление отсутствует
3505	487495.18	3311130.01	Картометрический метод	5.0	Закрепление отсутствует
3504	487494.48	3311128.28	Картометрический метод	5.0	Закрепление отсутствует
3503	487493.32	3311126.10	Картометрический метод	5.0	Закрепление отсутствует
3502	487491.82	3311123.18	Картометрический метод	5.0	Закрепление отсутствует
3501	487491.14	3311121.23	Картометрический метод	5.0	Закрепление отсутствует
3500	487490.65	3311119.73	Картометрический метод	5.0	Закрепление отсутствует

2. Сведения о характерных точках границ объекта

Обозначение характерных точек границ	Координаты, м		Метод определения координат характерной точки	Средняя квадратическая погрешность положения характерной точки (M _t), м	Описание обозначения точки на местности (при наличии)
	X	Y			
1	2	3	4	5	6
3499	487489.96	3311118.30	Картометрический метод	5.0	Закрепление отсутствует
3498	487489.09	3311117.00	Картометрический метод	5.0	Закрепление отсутствует
3497	487488.21	3311115.99	Картометрический метод	5.0	Закрепление отсутствует
3496	487488.06	3311115.82	Картометрический метод	5.0	Закрепление отсутствует
3495	487486.32	3311113.61	Картометрический метод	5.0	Закрепление отсутствует
3494	487484.82	3311110.50	Картометрический метод	5.0	Закрепление отсутствует
3493	487483.79	3311108.21	Картометрический метод	5.0	Закрепление отсутствует
3492	487483.05	3311107.06	Картометрический метод	5.0	Закрепление отсутствует
3491	487482.64	3311106.64	Картометрический метод	5.0	Закрепление отсутствует
3490	487482.46	3311106.46	Картометрический метод	5.0	Закрепление отсутствует
3489	487481.82	3311106.36	Картометрический метод	5.0	Закрепление отсутствует
3488	487481.48	3311106.40	Картометрический метод	5.0	Закрепление отсутствует
3487	487480.35	3311106.18	Картометрический метод	5.0	Закрепление отсутствует
3486	487480.21	3311106.12	Картометрический метод	5.0	Закрепление отсутствует
3485	487479.49	3311105.31	Картометрический метод	5.0	Закрепление отсутствует
3484	487478.90	3311104.17	Картометрический метод	5.0	Закрепление отсутствует
3483	487478.62	3311102.70	Картометрический метод	5.0	Закрепление отсутствует
3482	487478.27	3311101.09	Картометрический метод	5.0	Закрепление отсутствует
3481	487477.29	3311099.24	Картометрический метод	5.0	Закрепление отсутствует
3480	487476.24	3311097.94	Картометрический метод	5.0	Закрепление отсутствует
3479	487475.32	3311097.19	Картометрический метод	5.0	Закрепление отсутствует
3478	487474.27	3311096.64	Картометрический метод	5.0	Закрепление отсутствует
3477	487473.37	3311096.18	Картометрический метод	5.0	Закрепление отсутствует
3476	487470.34	3311094.32	Картометрический метод	5.0	Закрепление отсутствует
3475	487470.21	3311094.23	Картометрический метод	5.0	Закрепление отсутствует

2. Сведения о характерных точках границ объекта

Обозначение характерных точек границ	Координаты, м		Метод определения координат характерной точки	Средняя квадратическая погрешность положения характерной точки (M _t), м	Описание обозначения точки на местности (при наличии)
	X	Y			
1	2	3	4	5	6
3474	487468.59	3311092.87	Картометрический метод	5.0	Закрепление отсутствует
3473	487468.05	3311092.31	Картометрический метод	5.0	Закрепление отсутствует
3472	487467.40	3311091.64	Картометрический метод	5.0	Закрепление отсутствует
3471	487466.83	3311090.62	Картометрический метод	5.0	Закрепление отсутствует
3470	487466.50	3311089.91	Картометрический метод	5.0	Закрепление отсутствует
3469	487466.43	3311089.83	Картометрический метод	5.0	Закрепление отсутствует
3468	487466.00	3311089.33	Картометрический метод	5.0	Закрепление отсутствует
3467	487464.65	3311088.25	Картометрический метод	5.0	Закрепление отсутствует
3466	487463.18	3311087.35	Картометрический метод	5.0	Закрепление отсутствует
3465	487461.53	3311086.32	Картометрический метод	5.0	Закрепление отсутствует
3464	487459.08	3311084.33	Картометрический метод	5.0	Закрепление отсутствует
3463	487456.71	3311082.40	Картометрический метод	5.0	Закрепление отсутствует
3462	487454.15	3311080.72	Картометрический метод	5.0	Закрепление отсутствует
3461	487452.45	3311079.92	Картометрический метод	5.0	Закрепление отсутствует
3460	487450.64	3311079.39	Картометрический метод	5.0	Закрепление отсутствует
3459	487447.84	3311078.41	Картометрический метод	5.0	Закрепление отсутствует
3458	487447.03	3311077.90	Картометрический метод	5.0	Закрепление отсутствует
3457	487446.36	3311077.23	Картометрический метод	5.0	Закрепление отсутствует
3456	487446.14	3311077.00	Картометрический метод	5.0	Закрепление отсутствует
3455	487445.74	3311076.60	Картометрический метод	5.0	Закрепление отсутствует
3454	487444.20	3311075.35	Картометрический метод	5.0	Закрепление отсутствует
3453	487444.06	3311075.26	Картометрический метод	5.0	Закрепление отсутствует
3452	487442.09	3311074.93	Картометрический метод	5.0	Закрепление отсутствует
3451	487440.77	3311074.78	Картометрический метод	5.0	Закрепление отсутствует
3450	487432.85	3311072.81	Картометрический метод	5.0	Закрепление отсутствует

2. Сведения о характерных точках границ объекта					
Обозначение характерных точек границ	Координаты, м		Метод определения координат характерной точки	Средняя квадратическая погрешность положения характерной точки (M _t), м	Описание обозначения точки на местности (при наличии)
	X	Y			
1	2	3	4	5	6
3449	487429.52	3311071.83	Картометрический метод	5.0	Закрепление отсутствует
3448	487422.19	3311069.12	Картометрический метод	5.0	Закрепление отсутствует
3447	487416.27	3311066.87	Картометрический метод	5.0	Закрепление отсутствует
3446	487410.92	3311065.27	Картометрический метод	5.0	Закрепление отсутствует
3445	487405.96	3311063.80	Картометрический метод	5.0	Закрепление отсутствует
3444	487403.11	3311062.72	Картометрический метод	5.0	Закрепление отсутствует
3443	487401.27	3311061.83	Картометрический метод	5.0	Закрепление отсутствует
3442	487400.51	3311061.11	Картометрический метод	5.0	Закрепление отсутствует
3441	487399.70	3311060.36	Картометрический метод	5.0	Закрепление отсутствует
3440	487397.06	3311059.60	Картометрический метод	5.0	Закрепление отсутствует
3439	487396.32	3311059.46	Картометрический метод	5.0	Закрепление отсутствует
3438	487394.61	3311058.90	Картометрический метод	5.0	Закрепление отсутствует
3437	487389.25	3311055.32	Картометрический метод	5.0	Закрепление отсутствует
3436	487385.51	3311052.83	Картометрический метод	5.0	Закрепление отсутствует
3435	487383.91	3311051.77	Картометрический метод	5.0	Закрепление отсутствует
3434	487383.56	3311051.57	Картометрический метод	5.0	Закрепление отсутствует
3433	487380.94	3311050.07	Картометрический метод	5.0	Закрепление отсутствует
3432	487368.21	3311043.15	Картометрический метод	5.0	Закрепление отсутствует
3431	487362.86	3311040.34	Картометрический метод	5.0	Закрепление отсутствует
3430	487360.89	3311039.39	Картометрический метод	5.0	Закрепление отсутствует
3429	487356.30	3311037.55	Картометрический метод	5.0	Закрепление отсутствует
3428	487351.64	3311035.68	Картометрический метод	5.0	Закрепление отсутствует
3427	487349.29	3311034.54	Картометрический метод	5.0	Закрепление отсутствует
3426	487343.72	3311031.62	Картометрический метод	5.0	Закрепление отсутствует
3425	487342.44	3311030.89	Картометрический метод	5.0	Закрепление отсутствует

2. Сведения о характерных точках границ объекта					
Обозначение характерных точек границ	Координаты, м		Метод определения координат характерной точки	Средняя квадратическая погрешность положения характерной точки (M _t), м	Описание обозначения точки на местности (при наличии)
	X	Y			
1	2	3	4	5	6
3424	487339.83	3311029.31	Картометрический метод	5.0	Закрепление отсутствует
3423	487333.85	3311025.57	Картометрический метод	5.0	Закрепление отсутствует
3422	487333.32	3311025.18	Картометрический метод	5.0	Закрепление отсутствует
3421	487332.73	3311024.61	Картометрический метод	5.0	Закрепление отсутствует
3420	487332.24	3311024.15	Картометрический метод	5.0	Закрепление отсутствует
3419	487331.35	3311022.95	Картометрический метод	5.0	Закрепление отсутствует
3418	487329.59	3311020.91	Картометрический метод	5.0	Закрепление отсутствует
3417	487326.90	3311019.08	Картометрический метод	5.0	Закрепление отсутствует
3416	487324.76	3311017.69	Картометрический метод	5.0	Закрепление отсутствует
3415	487324.23	3311017.22	Картометрический метод	5.0	Закрепление отсутствует
3414	487322.73	3311015.67	Картометрический метод	5.0	Закрепление отсутствует
3413	487322.07	3311014.99	Картометрический метод	5.0	Закрепление отсутствует
3412	487319.77	3311012.50	Картометрический метод	5.0	Закрепление отсутствует
3411	487317.03	3311009.55	Картометрический метод	5.0	Закрепление отсутствует
3410	487316.20	3311008.62	Картометрический метод	5.0	Закрепление отсутствует
3409	487315.78	3311008.13	Картометрический метод	5.0	Закрепление отсутствует
3408	487314.74	3311006.79	Картометрический метод	5.0	Закрепление отсутствует
3407	487312.52	3311003.92	Картометрический метод	5.0	Закрепление отсутствует
3406	487311.47	3311002.55	Картометрический метод	5.0	Закрепление отсутствует
3405	487309.96	3311000.57	Картометрический метод	5.0	Закрепление отсутствует
3404	487308.64	3310999.12	Картометрический метод	5.0	Закрепление отсутствует
3403	487308.16	3310998.59	Картометрический метод	5.0	Закрепление отсутствует
3402	487305.48	3310995.45	Картометрический метод	5.0	Закрепление отсутствует
3401	487304.42	3310993.79	Картометрический метод	5.0	Закрепление отсутствует
3400	487302.40	3310989.99	Картометрический метод	5.0	Закрепление отсутствует

2. Сведения о характерных точках границ объекта

Обозначение характерных точек границ	Координаты, м		Метод определения координат характерной точки	Средняя квадратическая погрешность положения характерной точки (M _t), м	Описание обозначения точки на местности (при наличии)
	X	Y			
1	2	3	4	5	6
3399	487301.52	3310987.89	Картометрический метод	5.0	Закрепление отсутствует
3398	487300.90	3310986.32	Картометрический метод	5.0	Закрепление отсутствует
3397	487297.65	3310979.32	Картометрический метод	5.0	Закрепление отсутствует
3396	487295.58	3310975.05	Картометрический метод	5.0	Закрепление отсутствует
3395	487293.34	3310970.69	Картометрический метод	5.0	Закрепление отсутствует
3394	487290.52	3310965.52	Картометрический метод	5.0	Закрепление отсутствует
3393	487288.13	3310961.35	Картометрический метод	5.0	Закрепление отсутствует
3392	487286.18	3310958.17	Картометрический метод	5.0	Закрепление отсутствует
3391	487285.12	3310956.56	Картометрический метод	5.0	Закрепление отсутствует
3390	487280.82	3310950.30	Картометрический метод	5.0	Закрепление отсутствует
3389	487277.48	3310945.52	Картометрический метод	5.0	Закрепление отсутствует
3388	487275.35	3310942.53	Картометрический метод	5.0	Закрепление отсутствует
3387	487273.20	3310939.68	Картометрический метод	5.0	Закрепление отсутствует
3386	487269.41	3310934.48	Картометрический метод	5.0	Закрепление отсутствует
3385	487266.88	3310930.20	Картометрический метод	5.0	Закрепление отсутствует
3384	487265.20	3310927.27	Картометрический метод	5.0	Закрепление отсутствует
3383	487262.92	3310923.79	Картометрический метод	5.0	Закрепление отсутствует
3382	487261.49	3310921.67	Картометрический метод	5.0	Закрепление отсутствует
3381	487258.49	3310916.95	Картометрический метод	5.0	Закрепление отсутствует
3380	487255.79	3310912.76	Картометрический метод	5.0	Закрепление отсутствует
3379	487253.53	3310909.25	Картометрический метод	5.0	Закрепление отсутствует
3378	487252.57	3310907.84	Картометрический метод	5.0	Закрепление отсутствует
3377	487248.63	3310902.24	Картометрический метод	5.0	Закрепление отсутствует
3376	487241.53	3310892.30	Картометрический метод	5.0	Закрепление отсутствует
3375	487240.95	3310891.54	Картометрический метод	5.0	Закрепление отсутствует

2. Сведения о характерных точках границ объекта

Обозначение характерных точек границ	Координаты, м		Метод определения координат характерной точки	Средняя квадратическая погрешность положения характерной точки (M _t), м	Описание обозначения точки на местности (при наличии)
	X	Y			
1	2	3	4	5	6
3374	487237.51	3310887.55	Картометрический метод	5.0	Закрепление отсутствует
3373	487234.15	3310884.19	Картометрический метод	5.0	Закрепление отсутствует
3372	487233.01	3310883.18	Картометрический метод	5.0	Закрепление отсутствует
3371	487232.53	3310882.76	Картометрический метод	5.0	Закрепление отсутствует
3370	487231.60	3310881.93	Картометрический метод	5.0	Закрепление отсутствует
3369	487230.46	3310880.92	Картометрический метод	5.0	Закрепление отсутствует
3368	487227.89	3310878.85	Картометрический метод	5.0	Закрепление отсутствует
3367	487226.63	3310877.83	Картометрический метод	5.0	Закрепление отсутствует
3366	487225.69	3310877.07	Картометрический метод	5.0	Закрепление отсутствует
3365	487222.92	3310874.82	Картометрический метод	5.0	Закрепление отсутствует
3364	487221.41	3310873.48	Картометрический метод	5.0	Закрепление отсутствует
3363	487220.15	3310872.39	Картометрический метод	5.0	Закрепление отсутствует
3362	487219.00	3310871.39	Картометрический метод	5.0	Закрепление отсутствует
3361	487218.51	3310871.02	Картометрический метод	5.0	Закрепление отсутствует
3360	487215.51	3310868.75	Картометрический метод	5.0	Закрепление отсутствует
3359	487214.16	3310867.89	Картометрический метод	5.0	Закрепление отсутствует
3358	487209.38	3310865.37	Картометрический метод	5.0	Закрепление отсутствует
3357	487201.10	3310861.39	Картометрический метод	5.0	Закрепление отсутствует
3356	487192.87	3310857.81	Картометрический метод	5.0	Закрепление отсутствует
3355	487184.83	3310854.31	Картометрический метод	5.0	Закрепление отсутствует
3354	487174.89	3310849.46	Картометрический метод	5.0	Закрепление отсутствует
3353	487170.66	3310847.34	Картометрический метод	5.0	Закрепление отсутствует
3352	487163.68	3310843.91	Картометрический метод	5.0	Закрепление отсутствует
3351	487163.52	3310843.84	Картометрический метод	5.0	Закрепление отсутствует
3350	487161.12	3310843.06	Картометрический метод	5.0	Закрепление отсутствует

2. Сведения о характерных точках границ объекта

Обозначение характерных точек границ	Координаты, м		Метод определения координат характерной точки	Средняя квадратическая погрешность положения характерной точки (M _t), м	Описание обозначения точки на местности (при наличии)
	X	Y			
1	2	3	4	5	6
3349	487159.26	3310842.49	Картометрический метод	5.0	Закрепление отсутствует
3348	487157.91	3310841.87	Картометрический метод	5.0	Закрепление отсутствует
3347	487157.49	3310841.67	Картометрический метод	5.0	Закрепление отсутствует
3346	487156.63	3310841.03	Картометрический метод	5.0	Закрепление отсутствует
3345	487156.51	3310840.95	Картометрический метод	5.0	Закрепление отсутствует
3344	487154.55	3310838.87	Картометрический метод	5.0	Закрепление отсутствует
3343	487153.37	3310837.12	Картометрический метод	5.0	Закрепление отсутствует
3342	487152.26	3310835.59	Картометрический метод	5.0	Закрепление отсутствует
3341	487151.74	3310834.88	Картометрический метод	5.0	Закрепление отсутствует
3340	487150.31	3310833.57	Картометрический метод	5.0	Закрепление отсутствует
3339	487149.02	3310832.63	Картометрический метод	5.0	Закрепление отсутствует
3338	487148.75	3310832.43	Картометрический метод	5.0	Закрепление отсутствует
3337	487147.99	3310831.87	Картометрический метод	5.0	Закрепление отсутствует
3336	487147.07	3310831.18	Картометрический метод	5.0	Закрепление отсутствует
3335	487146.25	3310830.47	Картометрический метод	5.0	Закрепление отсутствует
3334	487143.75	3310828.32	Картометрический метод	5.0	Закрепление отсутствует
3333	487143.59	3310828.16	Картометрический метод	5.0	Закрепление отсутствует
3332	487142.72	3310827.33	Картометрический метод	5.0	Закрепление отсутствует
3331	487142.30	3310826.75	Картометрический метод	5.0	Закрепление отсутствует
3330	487141.88	3310825.72	Картометрический метод	5.0	Закрепление отсутствует
3329	487141.78	3310825.21	Картометрический метод	5.0	Закрепление отсутствует
3328	487141.74	3310824.18	Картометрический метод	5.0	Закрепление отсутствует
3327	487141.86	3310822.95	Картометрический метод	5.0	Закрепление отсутствует
3326	487141.95	3310820.96	Картометрический метод	5.0	Закрепление отсутствует
3325	487141.58	3310818.36	Картометрический метод	5.0	Закрепление отсутствует

2. Сведения о характерных точках границ объекта

Обозначение характерных точек границ	Координаты, м		Метод определения координат характерной точки	Средняя квадратическая погрешность положения характерной точки (M _t), м	Описание обозначения точки на местности (при наличии)
	X	Y			
1	2	3	4	5	6
3324	487141.11	3310816.76	Картометрический метод	5.0	Закрепление отсутствует
3323	487140.59	3310815.79	Картометрический метод	5.0	Закрепление отсутствует
3322	487139.22	3310814.03	Картометрический метод	5.0	Закрепление отсутствует
3321	487138.41	3310813.18	Картометрический метод	5.0	Закрепление отсутствует
3320	487138.21	3310812.99	Картометрический метод	5.0	Закрепление отсутствует
3319	487136.20	3310811.15	Картометрический метод	5.0	Закрепление отсутствует
3318	487134.69	3310810.15	Картометрический метод	5.0	Закрепление отсутствует
3317	487133.13	3310809.10	Картометрический метод	5.0	Закрепление отсутствует
3316	487132.64	3310808.54	Картометрический метод	5.0	Закрепление отсутствует
3315	487131.89	3310807.68	Картометрический метод	5.0	Закрепление отсутствует
3314	487131.59	3310807.07	Картометрический метод	5.0	Закрепление отсутствует
3313	487129.65	3310801.31	Картометрический метод	5.0	Закрепление отсутствует
3312	487129.44	3310800.60	Картометрический метод	5.0	Закрепление отсутствует
3311	487128.16	3310796.39	Картометрический метод	5.0	Закрепление отсутствует
3310	487127.90	3310795.23	Картометрический метод	5.0	Закрепление отсутствует
3309	487127.85	3310794.14	Картометрический метод	5.0	Закрепление отсутствует
3308	487128.11	3310791.16	Картометрический метод	5.0	Закрепление отсутствует
3307	487128.44	3310789.05	Картометрический метод	5.0	Закрепление отсутствует
3306	487129.00	3310786.50	Картометрический метод	5.0	Закрепление отсутствует
3305	487129.80	3310783.46	Картометрический метод	5.0	Закрепление отсутствует
3304	487130.75	3310780.34	Картометрический метод	5.0	Закрепление отсутствует
3303	487131.33	3310778.73	Картометрический метод	5.0	Закрепление отсутствует
3302	487132.15	3310776.76	Картометрический метод	5.0	Закрепление отсутствует
3301	487133.55	3310773.82	Картометрический метод	5.0	Закрепление отсутствует
3300	487134.17	3310772.70	Картометрический метод	5.0	Закрепление отсутствует

2. Сведения о характерных точках границ объекта					
Обозначение характерных точек границ	Координаты, м		Метод определения координат характерной точки	Средняя квадратическая погрешность положения характерной точки (M _t), м	Описание обозначения точки на местности (при наличии)
	X	Y			
1	2	3	4	5	6
3299	487135.12	3310771.43	Картометрический метод	5.0	Закрепление отсутствует
3298	487136.34	3310770.18	Картометрический метод	5.0	Закрепление отсутствует
3297	487137.83	3310768.99	Картометрический метод	5.0	Закрепление отсутствует
3296	487139.57	3310767.87	Картометрический метод	5.0	Закрепление отсутствует
3295	487140.91	3310767.15	Картометрический метод	5.0	Закрепление отсутствует
3294	487144.62	3310765.42	Картометрический метод	5.0	Закрепление отсутствует
3293	487147.54	3310764.13	Картометрический метод	5.0	Закрепление отсутствует
3292	487152.36	3310762.07	Картометрический метод	5.0	Закрепление отсутствует
3291	487153.76	3310761.57	Картометрический метод	5.0	Закрепление отсутствует
3290	487156.43	3310760.46	Картометрический метод	5.0	Закрепление отсутствует
3289	487156.96	3310759.82	Картометрический метод	5.0	Закрепление отсутствует
3288	487157.20	3310759.41	Картометрический метод	5.0	Закрепление отсутствует
3287	487157.70	3310758.94	Картометрический метод	5.0	Закрепление отсутствует
3286	487157.90	3310758.85	Картометрический метод	5.0	Закрепление отсутствует
3285	487158.63	3310758.80	Картометрический метод	5.0	Закрепление отсутствует
3284	487160.00	3310758.92	Картометрический метод	5.0	Закрепление отсутствует
3283	487160.84	3310759.19	Картометрический метод	5.0	Закрепление отсутствует
3282	487161.56	3310759.45	Картометрический метод	5.0	Закрепление отсутствует
3281	487162.31	3310759.48	Картометрический метод	5.0	Закрепление отсутствует
3280	487162.68	3310759.35	Картометрический метод	5.0	Закрепление отсутствует
3279	487163.79	3310758.50	Картометрический метод	5.0	Закрепление отсутствует
3278	487164.32	3310757.97	Картометрический метод	5.0	Закрепление отсутствует
3277	487165.19	3310756.96	Картометрический метод	5.0	Закрепление отсутствует
3276	487165.59	3310756.33	Картометрический метод	5.0	Закрепление отсутствует
3275	487166.31	3310755.35	Картометрический метод	5.0	Закрепление отсутствует

2. Сведения о характерных точках границ объекта					
Обозначение характерных точек границ	Координаты, м		Метод определения координат характерной точки	Средняя квадратическая погрешность положения характерной точки (M _t), м	Описание обозначения точки на местности (при наличии)
	X	Y			
1	2	3	4	5	6
3274	487168.24	3310753.72	Картометрический метод	5.0	Закрепление отсутствует
3273	487169.11	3310753.24	Картометрический метод	5.0	Закрепление отсутствует
3272	487172.00	3310752.32	Картометрический метод	5.0	Закрепление отсутствует
3271	487174.95	3310751.64	Картометрический метод	5.0	Закрепление отсутствует
3270	487179.78	3310750.39	Картометрический метод	5.0	Закрепление отсутствует
3269	487180.87	3310749.97	Картометрический метод	5.0	Закрепление отсутствует
3268	487187.27	3310747.17	Картометрический метод	5.0	Закрепление отсутствует
3267	487189.77	3310745.94	Картометрический метод	5.0	Закрепление отсутствует
3266	487192.26	3310744.70	Картометрический метод	5.0	Закрепление отсутствует
3265	487194.84	3310743.67	Картометрический метод	5.0	Закрепление отсутствует
3264	487197.51	3310742.85	Картометрический метод	5.0	Закрепление отсутствует
3263	487200.24	3310742.26	Картометрический метод	5.0	Закрепление отсутствует
3262	487202.51	3310741.78	Картометрический метод	5.0	Закрепление отсутствует
3261	487204.93	3310741.15	Картометрический метод	5.0	Закрепление отсутствует
3260	487210.71	3310739.75	Картометрический метод	5.0	Закрепление отсутствует
3259	487213.25	3310739.27	Картометрический метод	5.0	Закрепление отсутствует
3258	487217.85	3310738.56	Картометрический метод	5.0	Закрепление отсутствует
3257	487220.90	3310738.17	Картометрический метод	5.0	Закрепление отсутствует
3256	487222.97	3310738.00	Картометрический метод	5.0	Закрепление отсутствует
3255	487227.21	3310737.88	Картометрический метод	5.0	Закрепление отсутствует
3254	487229.40	3310737.86	Картометрический метод	5.0	Закрепление отсутствует
3253	487231.54	3310737.77	Картометрический метод	5.0	Закрепление отсутствует
3252	487235.30	3310737.65	Картометрический метод	5.0	Закрепление отсутствует
3251	487236.97	3310737.72	Картометрический метод	5.0	Закрепление отсутствует
3250	487238.88	3310737.79	Картометрический метод	5.0	Закрепление отсутствует

2. Сведения о характерных точках границ объекта

Обозначение характерных точек границ	Координаты, м		Метод определения координат характерной точки	Средняя квадратическая погрешность положения характерной точки (M _t), м	Описание обозначения точки на местности (при наличии)
	X	Y			
1	2	3	4	5	6
3249	487240.86	3310737.67	Картометрический метод	5.0	Закрепление отсутствует
3248	487241.83	3310737.50	Картометрический метод	5.0	Закрепление отсутствует
3247	487243.65	3310736.83	Картометрический метод	5.0	Закрепление отсутствует
3246	487245.12	3310736.24	Картометрический метод	5.0	Закрепление отсутствует
3245	487247.18	3310735.72	Картометрический метод	5.0	Закрепление отсутствует
3244	487248.98	3310735.41	Картометрический метод	5.0	Закрепление отсутствует
3243	487251.97	3310735.18	Картометрический метод	5.0	Закрепление отсутствует
3242	487254.10	3310735.05	Картометрический метод	5.0	Закрепление отсутствует
3241	487256.95	3310734.69	Картометрический метод	5.0	Закрепление отсутствует
3240	487258.86	3310734.43	Картометрический метод	5.0	Закрепление отсутствует
3239	487260.05	3310734.35	Картометрический метод	5.0	Закрепление отсутствует
3238	487262.36	3310734.07	Картометрический метод	5.0	Закрепление отсутствует
3237	487264.03	3310733.50	Картометрический метод	5.0	Закрепление отсутствует
3236	487265.84	3310732.89	Картометрический метод	5.0	Закрепление отсутствует
3235	487266.17	3310732.84	Картометрический метод	5.0	Закрепление отсутствует
3234	487270.82	3310732.40	Картометрический метод	5.0	Закрепление отсутствует
3233	487272.46	3310732.28	Картометрический метод	5.0	Закрепление отсутствует
3232	487275.78	3310731.98	Картометрический метод	5.0	Закрепление отсутствует
3231	487277.41	3310731.68	Картометрический метод	5.0	Закрепление отсутствует
3230	487278.86	3310731.28	Картометрический метод	5.0	Закрепление отсутствует
3229	487280.62	3310730.54	Картометрический метод	5.0	Закрепление отсутствует
3228	487282.60	3310729.73	Картометрический метод	5.0	Закрепление отсутствует
3227	487286.32	3310728.71	Картометрический метод	5.0	Закрепление отсутствует
3226	487288.91	3310728.20	Картометрический метод	5.0	Закрепление отсутствует
3225	487293.14	3310727.82	Картометрический метод	5.0	Закрепление отсутствует

2. Сведения о характерных точках границ объекта

Обозначение характерных точек границ	Координаты, м		Метод определения координат характерной точки	Средняя квадратическая погрешность положения характерной точки (M _t), м	Описание обозначения точки на местности (при наличии)
	X	Y			
1	2	3	4	5	6
3224	487295.74	3310727.66	Картометрический метод	5.0	Закрепление отсутствует
3223	487298.31	3310727.28	Картометрический метод	5.0	Закрепление отсутствует
3222	487299.43	3310726.97	Картометрический метод	5.0	Закрепление отсутствует
3221	487300.47	3310726.46	Картометрический метод	5.0	Закрепление отсутствует
3220	487301.60	3310725.92	Картометрический метод	5.0	Закрепление отсутствует
3219	487302.82	3310725.60	Картометрический метод	5.0	Закрепление отсутствует
3218	487303.44	3310725.59	Картометрический метод	5.0	Закрепление отсутствует
3217	487306.32	3310726.02	Картометрический метод	5.0	Закрепление отсутствует
3216	487309.38	3310726.67	Картометрический метод	5.0	Закрепление отсутствует
3215	487309.82	3310726.86	Картометрический метод	5.0	Закрепление отсутствует
3214	487310.85	3310727.83	Картометрический метод	5.0	Закрепление отсутствует
3213	487311.56	3310729.04	Картометрический метод	5.0	Закрепление отсутствует
3212	487312.20	3310730.15	Картометрический метод	5.0	Закрепление отсутствует
3211	487315.37	3310734.24	Картометрический метод	5.0	Закрепление отсутствует
3210	487315.85	3310734.77	Картометрический метод	5.0	Закрепление отсутствует
3209	487316.04	3310734.95	Картометрический метод	5.0	Закрепление отсутствует
3208	487316.13	3310735.03	Картометрический метод	5.0	Закрепление отсутствует
3207	487322.63	3310740.54	Картометрический метод	5.0	Закрепление отсутствует
3206	487326.95	3310744.15	Картометрический метод	5.0	Закрепление отсутствует
3205	487327.22	3310744.36	Картометрический метод	5.0	Закрепление отсутствует
3204	487329.07	3310745.49	Картометрический метод	5.0	Закрепление отсутствует
3203	487331.29	3310746.53	Картометрический метод	5.0	Закрепление отсутствует
3202	487334.44	3310747.67	Картометрический метод	5.0	Закрепление отсутствует
3201	487336.82	3310748.28	Картометрический метод	5.0	Закрепление отсутствует
3200	487339.25	3310748.41	Картометрический метод	5.0	Закрепление отсутствует

2. Сведения о характерных точках границ объекта

Обозначение характерных точек границ	Координаты, м		Метод определения координат характерной точки	Средняя квадратическая погрешность положения характерной точки (M _t), м	Описание обозначения точки на местности (при наличии)
	X	Y			
1	2	3	4	5	6
3199	487340.87	3310748.42	Картометрический метод	5.0	Закрепление отсутствует
3198	487343.90	3310748.88	Картометрический метод	5.0	Закрепление отсутствует
3197	487348.72	3310749.47	Картометрический метод	5.0	Закрепление отсутствует
3196	487350.87	3310749.19	Картометрический метод	5.0	Закрепление отсутствует
3195	487353.06	3310748.91	Картометрический метод	5.0	Закрепление отсутствует
3194	487357.67	3310749.50	Картометрический метод	5.0	Закрепление отсутствует
3193	487361.30	3310750.03	Картометрический метод	5.0	Закрепление отсутствует
3192	487363.78	3310749.99	Картометрический метод	5.0	Закрепление отсутствует
3191	487366.20	3310749.95	Картометрический метод	5.0	Закрепление отсутствует
3190	487368.84	3310750.38	Картометрический метод	5.0	Закрепление отсутствует
3189	487371.45	3310750.79	Картометрический метод	5.0	Закрепление отсутствует
3188	487374.77	3310750.81	Картометрический метод	5.0	Закрепление отсутствует
3187	487377.23	3310750.78	Картометрический метод	5.0	Закрепление отсутствует
3186	487379.70	3310751.01	Картометрический метод	5.0	Закрепление отсутствует
3185	487380.60	3310751.29	Картометрический метод	5.0	Закрепление отсутствует
3184	487381.37	3310751.83	Картометрический метод	5.0	Закрепление отсутствует
3183	487382.22	3310752.41	Картометрический метод	5.0	Закрепление отсутствует
3182	487383.36	3310752.87	Картометрический метод	5.0	Закрепление отсутствует
3181	487384.60	3310753.24	Картометрический метод	5.0	Закрепление отсутствует
3180	487386.85	3310753.71	Картометрический метод	5.0	Закрепление отсутствует
3179	487389.24	3310754.23	Картометрический метод	5.0	Закрепление отсутствует
3178	487390.56	3310754.74	Картометрический метод	5.0	Закрепление отсутствует
3177	487392.74	3310755.42	Картометрический метод	5.0	Закрепление отсутствует
3176	487397.84	3310755.71	Картометрический метод	5.0	Закрепление отсутствует
3175	487401.38	3310755.83	Картометрический метод	5.0	Закрепление отсутствует

2. Сведения о характерных точках границ объекта

Обозначение характерных точек границ	Координаты, м		Метод определения координат характерной точки	Средняя квадратическая погрешность положения характерной точки (M _t), м	Описание обозначения точки на местности (при наличии)
	X	Y			
1	2	3	4	5	6
3174	487403.63	3310756.14	Картометрический метод	5.0	Закрепление отсутствует
3173	487404.88	3310756.47	Картометрический метод	5.0	Закрепление отсутствует
3172	487407.73	3310757.80	Картометрический метод	5.0	Закрепление отсутствует
3171	487409.50	3310758.71	Картометрический метод	5.0	Закрепление отсутствует
3170	487411.81	3310759.58	Картометрический метод	5.0	Закрепление отсутствует
3169	487415.31	3310761.02	Картометрический метод	5.0	Закрепление отсутствует
3168	487415.73	3310761.25	Картометрический метод	5.0	Закрепление отсутствует
3167	487416.91	3310761.91	Картометрический метод	5.0	Закрепление отсутствует
3166	487420.68	3310764.30	Картометрический метод	5.0	Закрепление отсутствует
3165	487420.84	3310764.41	Картометрический метод	5.0	Закрепление отсутствует
3164	487424.61	3310767.02	Картометрический метод	5.0	Закрепление отсутствует
3163	487427.41	3310768.98	Картометрический метод	5.0	Закрепление отсутствует
3162	487428.47	3310769.55	Картометрический метод	5.0	Закрепление отсутствует
3161	487429.56	3310770.14	Картометрический метод	5.0	Закрепление отсутствует
3160	487430.49	3310770.95	Картометрический метод	5.0	Закрепление отсутствует
3159	487431.13	3310771.80	Картометрический метод	5.0	Закрепление отсутствует
3158	487432.74	3310774.73	Картометрический метод	5.0	Закрепление отсутствует
3157	487433.17	3310775.97	Картометрический метод	5.0	Закрепление отсутствует
3156	487433.48	3310776.97	Картометрический метод	5.0	Закрепление отсутствует
3155	487433.79	3310777.49	Картометрический метод	5.0	Закрепление отсутствует
3154	487434.01	3310777.88	Картометрический метод	5.0	Закрепление отсутствует
3153	487434.54	3310778.40	Картометрический метод	5.0	Закрепление отсутствует
3152	487436.04	3310779.28	Картометрический метод	5.0	Закрепление отсутствует
3151	487437.05	3310779.67	Картометрический метод	5.0	Закрепление отсутствует
3150	487438.00	3310779.84	Картометрический метод	5.0	Закрепление отсутствует

2. Сведения о характерных точках границ объекта

Обозначение характерных точек границ	Координаты, м		Метод определения координат характерной точки	Средняя квадратическая погрешность положения характерной точки (M _t), м	Описание обозначения точки на местности (при наличии)
	X	Y			
1	2	3	4	5	6
3149	487438.72	3310779.81	Картометрический метод	5.0	Закрепление отсутствует
3148	487439.61	3310779.56	Картометрический метод	5.0	Закрепление отсутствует
3147	487442.41	3310778.38	Картометрический метод	5.0	Закрепление отсутствует
3146	487443.85	3310777.60	Картометрический метод	5.0	Закрепление отсутствует
3145	487444.45	3310777.18	Картометрический метод	5.0	Закрепление отсутствует
3144	487448.33	3310774.10	Картометрический метод	5.0	Закрепление отсутствует
3143	487450.48	3310772.32	Картометрический метод	5.0	Закрепление отсутствует
3142	487450.71	3310772.07	Картометрический метод	5.0	Закрепление отсутствует
3141	487451.08	3310771.40	Картометрический метод	5.0	Закрепление отсутствует
3140	487451.69	3310769.55	Картометрический метод	5.0	Закрепление отсутствует
3139	487451.86	3310768.34	Картометрический метод	5.0	Закрепление отсутствует
3138	487451.90	3310767.73	Картометрический метод	5.0	Закрепление отсутствует
3137	487452.15	3310766.08	Картометрический метод	5.0	Закрепление отсутствует
3136	487452.18	3310765.98	Картометрический метод	5.0	Закрепление отсутствует
3135	487452.42	3310765.63	Картометрический метод	5.0	Закрепление отсутствует
3134	487454.14	3310763.60	Картометрический метод	5.0	Закрепление отсутствует
3133	487455.19	3310762.43	Картометрический метод	5.0	Закрепление отсутствует
3132	487457.09	3310760.37	Картометрический метод	5.0	Закрепление отсутствует
3131	487458.97	3310758.40	Картометрический метод	5.0	Закрепление отсутствует
3130	487459.19	3310758.20	Картометрический метод	5.0	Закрепление отсутствует
3129	487459.98	3310757.76	Картометрический метод	5.0	Закрепление отсутствует
3128	487461.04	3310757.44	Картометрический метод	5.0	Закрепление отсутствует
3127	487461.96	3310757.34	Картометрический метод	5.0	Закрепление отсутствует
3126	487463.13	3310757.44	Картометрический метод	5.0	Закрепление отсутствует
3125	487464.71	3310757.77	Картометрический метод	5.0	Закрепление отсутствует

2. Сведения о характерных точках границ объекта

Обозначение характерных точек границ	Координаты, м		Метод определения координат характерной точки	Средняя квадратическая погрешность положения характерной точки (M _t), м	Описание обозначения точки на местности (при наличии)
	X	Y			
1	2	3	4	5	6
3124	487465.93	3310758.20	Картометрический метод	5.0	Закрепление отсутствует
3123	487468.91	3310759.74	Картометрический метод	5.0	Закрепление отсутствует
3122	487470.41	3310760.59	Картометрический метод	5.0	Закрепление отсутствует
3121	487472.96	3310761.85	Картометрический метод	5.0	Закрепление отсутствует
3120	487475.89	3310763.32	Картометрический метод	5.0	Закрепление отсутствует
3119	487476.70	3310763.84	Картометрический метод	5.0	Закрепление отсутствует
3118	487478.39	3310764.72	Картометрический метод	5.0	Закрепление отсутствует
3117	487478.99	3310764.83	Картометрический метод	5.0	Закрепление отсутствует
3116	487481.48	3310765.00	Картометрический метод	5.0	Закрепление отсутствует
3115	487482.23	3310765.00	Картометрический метод	5.0	Закрепление отсутствует
3114	487483.58	3310764.93	Картометрический метод	5.0	Закрепление отсутствует
3113	487485.00	3310764.79	Картометрический метод	5.0	Закрепление отсутствует
3112	487485.26	3310764.72	Картометрический метод	5.0	Закрепление отсутствует
3111	487486.07	3310764.31	Картометрический метод	5.0	Закрепление отсутствует
3110	487487.51	3310763.32	Картометрический метод	5.0	Закрепление отсутствует
3109	487489.82	3310761.41	Картометрический метод	5.0	Закрепление отсутствует
3108	487493.14	3310758.78	Картометрический метод	5.0	Закрепление отсутствует
3107	487495.78	3310757.25	Картометрический метод	5.0	Закрепление отсутствует
3106	487497.27	3310756.47	Картометрический метод	5.0	Закрепление отсутствует
3105	487498.13	3310755.93	Картометрический метод	5.0	Закрепление отсутствует
3104	487498.60	3310755.55	Картометрический метод	5.0	Закрепление отсутствует
3103	487499.14	3310755.05	Картометрический метод	5.0	Закрепление отсутствует
3102	487499.87	3310754.23	Картометрический метод	5.0	Закрепление отсутствует
3101	487500.37	3310753.51	Картометрический метод	5.0	Закрепление отсутствует
3100	487500.64	3310753.10	Картометрический метод	5.0	Закрепление отсутствует

2. Сведения о характерных точках границ объекта

Обозначение характерных точек границ	Координаты, м		Метод определения координат характерной точки	Средняя квадратическая погрешность положения характерной точки (M _t), м	Описание обозначения точки на местности (при наличии)
	X	Y			
1	2	3	4	5	6
3099	487501.83	3310751.50	Картометрический метод	5.0	Закрепление отсутствует
3098	487502.15	3310751.33	Картометрический метод	5.0	Закрепление отсутствует
3097	487503.09	3310751.15	Картометрический метод	5.0	Закрепление отсутствует
3096	487503.83	3310751.12	Картометрический метод	5.0	Закрепление отсутствует
3095	487504.26	3310751.22	Картометрический метод	5.0	Закрепление отсутствует
3094	487506.23	3310752.09	Картометрический метод	5.0	Закрепление отсутствует
3093	487506.99	3310752.62	Картометрический метод	5.0	Закрепление отсутствует
3092	487507.27	3310752.92	Картометрический метод	5.0	Закрепление отсутствует
3091	487509.99	3310756.47	Картометрический метод	5.0	Закрепление отсутствует
3090	487510.90	3310757.69	Картометрический метод	5.0	Закрепление отсутствует
3089	487512.65	3310760.11	Картометрический метод	5.0	Закрепление отсутствует
3088	487512.85	3310760.42	Картометрический метод	5.0	Закрепление отсутствует
3087	487513.13	3310760.87	Картометрический метод	5.0	Закрепление отсутствует
3086	487514.26	3310762.42	Картометрический метод	5.0	Закрепление отсутствует
3085	487515.00	3310763.08	Картометрический метод	5.0	Закрепление отсутствует
3084	487515.37	3310763.41	Картометрический метод	5.0	Закрепление отсутствует
3083	487516.00	3310763.76	Картометрический метод	5.0	Закрепление отсутствует
3082	487516.23	3310763.89	Картометрический метод	5.0	Закрепление отсутствует
3081	487518.69	3310764.55	Картометрический метод	5.0	Закрепление отсутствует
3080	487520.83	3310765.08	Картометрический метод	5.0	Закрепление отсутствует
3079	487522.37	3310765.90	Картометрический метод	5.0	Закрепление отсутствует
3078	487523.84	3310766.69	Картометрический метод	5.0	Закрепление отсутствует
3077	487525.83	3310767.18	Картометрический метод	5.0	Закрепление отсутствует
3076	487526.93	3310767.39	Картометрический метод	5.0	Закрепление отсутствует
3075	487528.17	3310767.77	Картометрический метод	5.0	Закрепление отсутствует

2. Сведения о характерных точках границ объекта

Обозначение характерных точек границ	Координаты, м		Метод определения координат характерной точки	Средняя квадратическая погрешность положения характерной точки (M _t), м	Описание обозначения точки на местности (при наличии)
	X	Y			
1	2	3	4	5	6
3074	487530.24	3310768.34	Картометрический метод	5.0	Закрепление отсутствует
3073	487530.69	3310768.36	Картометрический метод	5.0	Закрепление отсутствует
3072	487531.28	3310768.23	Картометрический метод	5.0	Закрепление отсутствует
3071	487531.52	3310768.13	Картометрический метод	5.0	Закрепление отсутствует
3070	487532.61	3310767.53	Картометрический метод	5.0	Закрепление отсутствует
3069	487533.51	3310767.00	Картометрический метод	5.0	Закрепление отсутствует
3068	487533.87	3310766.76	Картометрический метод	5.0	Закрепление отсутствует
3067	487534.41	3310766.29	Картометрический метод	5.0	Закрепление отсутствует
3066	487534.64	3310766.06	Картометрический метод	5.0	Закрепление отсутствует
3065	487535.75	3310765.07	Картометрический метод	5.0	Закрепление отсутствует
3064	487535.83	3310765.01	Картометрический метод	5.0	Закрепление отсутствует
3063	487536.35	3310764.69	Картометрический метод	5.0	Закрепление отсутствует
3062	487532.89	3310768.76	Картометрический метод	5.0	Закрепление отсутствует
3061	487531.29	3310772.32	Картометрический метод	5.0	Закрепление отсутствует
3060	487527.26	3310805.44	Картометрический метод	5.0	Закрепление отсутствует
3059	487524.29	3310804.68	Картометрический метод	5.0	Закрепление отсутствует
3058	487515.03	3310799.13	Картометрический метод	5.0	Закрепление отсутствует
3057	487509.15	3310797.01	Картометрический метод	5.0	Закрепление отсутствует
3056	487501.87	3310795.83	Картометрический метод	5.0	Закрепление отсутствует
3055	487491.16	3310795.43	Картометрический метод	5.0	Закрепление отсутствует
3054	487484.55	3310795.70	Картометрический метод	5.0	Закрепление отсутствует
3053	487478.60	3310798.21	Картометрический метод	5.0	Закрепление отсутствует
3052	487472.52	3310804.57	Картометрический метод	5.0	Закрепление отсутствует
3051	487468.03	3310814.09	Картометрический метод	5.0	Закрепление отсутствует
3050	487464.66	3310825.34	Картометрический метод	5.0	Закрепление отсутствует

2. Сведения о характерных точках границ объекта

Обозначение характерных точек границ	Координаты, м		Метод определения координат характерной точки	Средняя квадратическая погрешность положения характерной точки (M _t), м	Описание обозначения точки на местности (при наличии)
	X	Y			
1	2	3	4	5	6
3049	487460.44	3310850.61	Картометрический метод	5.0	Закрепление отсутствует
3048	487459.00	3310869.00	Картометрический метод	5.0	Закрепление отсутствует
3047	487455.43	3310879.98	Картометрический метод	5.0	Закрепление отсутствует
3046	487447.63	3310890.69	Картометрический метод	5.0	Закрепление отсутствует
3045	487440.99	3310899.56	Картометрический метод	5.0	Закрепление отсутствует
3044	487437.84	3310902.93	Картометрический метод	5.0	Закрепление отсутствует
3043	487431.16	3310908.86	Картометрический метод	5.0	Закрепление отсутствует
3042	487425.48	3310921.16	Картометрический метод	5.0	Закрепление отсутствует
3041	487425.42	3310933.27	Картометрический метод	5.0	Закрепление отсутствует
3040	487428.07	3310944.05	Картометрический метод	5.0	Закрепление отсутствует
3039	487436.81	3310961.51	Картометрический метод	5.0	Закрепление отсутствует
3038	487450.57	3310980.02	Картометрический метод	5.0	Закрепление отсутствует
3037	487457.98	3310992.59	Картометрический метод	5.0	Закрепление отсутствует
3036	487459.30	3311001.59	Картометрический метод	5.0	Закрепление отсутствует
3035	487458.65	3311013.23	Картометрический метод	5.0	Закрепление отсутствует
3034	487459.05	3311022.49	Картометрический метод	5.0	Закрепление отсутствует
3033	487466.40	3311039.82	Картометрический метод	5.0	Закрепление отсутствует
3032	487471.82	3311051.19	Картометрический метод	5.0	Закрепление отсутствует
3031	487478.71	3311066.53	Картометрический метод	5.0	Закрепление отсутствует
3030	487481.75	3311065.61	Картометрический метод	5.0	Закрепление отсутствует
3029	487499.28	3311101.32	Картометрический метод	5.0	Закрепление отсутствует
3028	487516.09	3311134.26	Картометрический метод	5.0	Закрепление отсутствует
3027	487526.05	3311154.36	Картометрический метод	5.0	Закрепление отсутствует
3026	487541.14	3311184.52	Картометрический метод	5.0	Закрепление отсутствует
3025	487562.45	3311226.98	Картометрический метод	5.0	Закрепление отсутствует

2. Сведения о характерных точках границ объекта

Обозначение характерных точек границ	Координаты, м		Метод определения координат характерной точки	Средняя квадратическая погрешность положения характерной точки (M _t), м	Описание обозначения точки на местности (при наличии)
	X	Y			
1	2	3	4	5	6
3024	487568.59	3311239.62	Картометрический метод	5.0	Закрепление отсутствует
3023	487567.99	3311239.94	Картометрический метод	5.0	Закрепление отсутствует
3022	487566.96	3311240.36	Картометрический метод	5.0	Закрепление отсутствует
3021	487564.90	3311240.41	Картометрический метод	5.0	Закрепление отсутствует
3592	487563.44	3311240.15	Картометрический метод	5.0	Закрепление отсутствует
3776	487433.87	3310768.48	Картометрический метод	5.0	Закрепление отсутствует
3775	487431.05	3310767.66	Картометрический метод	5.0	Закрепление отсутствует
3774	487427.84	3310766.16	Картометрический метод	5.0	Закрепление отсутствует
3773	487425.84	3310764.92	Картометрический метод	5.0	Закрепление отсутствует
3772	487423.97	3310763.48	Картометрический метод	5.0	Закрепление отсутствует
3771	487421.35	3310761.54	Картометрический метод	5.0	Закрепление отсутствует
3770	487420.80	3310761.20	Картометрический метод	5.0	Закрепление отсутствует
3769	487411.17	3310755.51	Картометрический метод	5.0	Закрепление отсутствует
3768	487405.61	3310752.27	Картометрический метод	5.0	Закрепление отсутствует
3767	487400.17	3310751.22	Картометрический метод	5.0	Закрепление отсутствует
3766	487389.06	3310749.99	Картометрический метод	5.0	Закрепление отсутствует
3765	487387.96	3310750.01	Картометрический метод	5.0	Закрепление отсутствует
3764	487386.90	3310750.28	Картометрический метод	5.0	Закрепление отсутствует
3763	487385.43	3310750.59	Картометрический метод	5.0	Закрепление отсутствует
3762	487383.95	3310750.45	Картометрический метод	5.0	Закрепление отсутствует
3761	487383.21	3310750.03	Картометрический метод	5.0	Закрепление отсутствует
3760	487382.79	3310749.29	Картометрический метод	5.0	Закрепление отсутствует
3759	487382.38	3310748.55	Картометрический метод	5.0	Закрепление отсутствует
3758	487381.64	3310748.13	Картометрический метод	5.0	Закрепление отсутствует
3757	487379.52	3310747.84	Картометрический метод	5.0	Закрепление отсутствует

2. Сведения о характерных точках границ объекта

Обозначение характерных точек границ	Координаты, м		Метод определения координат характерной точки	Средняя квадратическая погрешность положения характерной точки (M _t), м	Описание обозначения точки на местности (при наличии)
	X	Y			
1	2	3	4	5	6
3756	487377.38	3310748.01	Картометрический метод	5.0	Закрепление отсутствует
3755	487374.68	3310748.13	Картометрический метод	5.0	Закрепление отсутствует
3754	487366.50	3310747.09	Картометрический метод	5.0	Закрепление отсутствует
3753	487360.88	3310746.30	Картометрический метод	5.0	Закрепление отсутствует
3752	487355.23	3310745.82	Картометрический метод	5.0	Закрепление отсутствует
3751	487351.40	3310745.79	Картометрический метод	5.0	Закрепление отсутствует
3750	487347.57	3310746.13	Картометрический метод	5.0	Закрепление отсутствует
3749	487344.42	3310746.44	Картометрический метод	5.0	Закрепление отсутствует
3748	487341.24	3310746.50	Картометрический метод	5.0	Закрепление отсутствует
3747	487338.06	3310746.29	Картометрический метод	5.0	Закрепление отсутствует
3746	487334.93	3310745.83	Картометрический метод	5.0	Закрепление отсутствует
3745	487333.89	3310745.48	Картометрический метод	5.0	Закрепление отсутствует
3744	487332.95	3310744.84	Картометрический метод	5.0	Закрепление отсутствует
3743	487332.23	3310743.96	Картометрический метод	5.0	Закрепление отсутствует
3742	487331.79	3310742.96	Картометрический метод	5.0	Закрепление отсутствует
3741	487331.39	3310742.01	Картометрический метод	5.0	Закрепление отсутствует
3740	487330.76	3310741.20	Картометрический метод	5.0	Закрепление отсутствует
3739	487327.27	3310737.91	Картометрический метод	5.0	Закрепление отсутствует
3738	487326.12	3310737.03	Картометрический метод	5.0	Закрепление отсутствует
3737	487325.42	3310736.77	Картометрический метод	5.0	Закрепление отсутствует
3736	487324.68	3310736.78	Картометрический метод	5.0	Закрепление отсутствует
3735	487323.99	3310736.80	Картометрический метод	5.0	Закрепление отсутствует
3734	487323.34	3310736.57	Картометрический метод	5.0	Закрепление отсутствует
3733	487319.39	3310734.01	Картометрический метод	5.0	Закрепление отсутствует
3732	487317.79	3310732.41	Картометрический метод	5.0	Закрепление отсутствует

2. Сведения о характерных точках границ объекта

Обозначение характерных точек границ	Координаты, м		Метод определения координат характерной точки	Средняя квадратическая погрешность положения характерной точки (M _t), м	Описание обозначения точки на местности (при наличии)
	X	Y			
1	2	3	4	5	6
3731	487316.73	3310730.57	Картометрический метод	5.0	Закрепление отсутствует
3730	487316.13	3310728.53	Картометрический метод	5.0	Закрепление отсутствует
3729	487315.71	3310726.95	Картометрический метод	5.0	Закрепление отсутствует
3728	487315.01	3310725.46	Картометрический метод	5.0	Закрепление отсутствует
3727	487313.10	3310722.99	Картометрический метод	5.0	Закрепление отсутствует
3726	487311.77	3310722.22	Картометрический метод	5.0	Закрепление отсутствует
3725	487310.39	3310722.14	Картометрический метод	5.0	Закрепление отсутствует
3724	487309.10	3310722.66	Картометрический метод	5.0	Закрепление отсутствует
3723	487307.94	3310723.14	Картометрический метод	5.0	Закрепление отсутствует
3722	487306.67	3310723.14	Картометрический метод	5.0	Закрепление отсутствует
3721	487305.20	3310722.70	Картометрический метод	5.0	Закрепление отсутствует
3720	487303.84	3310721.97	Картометрический метод	5.0	Закрепление отсутствует
3719	487303.05	3310721.27	Картометрический метод	5.0	Закрепление отсутствует
3718	487302.50	3310720.37	Картометрический метод	5.0	Закрепление отсутствует
3717	487302.48	3310719.46	Картометрический метод	5.0	Закрепление отсутствует
3716	487303.89	3310716.67	Картометрический метод	5.0	Закрепление отсутствует
3715	487304.88	3310715.35	Картометрический метод	5.0	Закрепление отсутствует
3714	487306.04	3310714.17	Картометрический метод	5.0	Закрепление отсутствует
3713	487307.40	3310712.74	Картометрический метод	5.0	Закрепление отсутствует
3712	487308.52	3310711.12	Картометрический метод	5.0	Закрепление отсутствует
3711	487309.49	3310709.04	Картометрический метод	5.0	Закрепление отсутствует
3710	487310.84	3310704.63	Картометрический метод	5.0	Закрепление отсутствует
3709	487311.54	3310700.52	Картометрический метод	5.0	Закрепление отсутствует
3708	487311.77	3310698.62	Картометрический метод	5.0	Закрепление отсутствует
3707	487312.26	3310695.99	Картометрический метод	5.0	Закрепление отсутствует

2. Сведения о характерных точках границ объекта					
Обозначение характерных точек границ	Координаты, м		Метод определения координат характерной точки	Средняя квадратическая погрешность положения характерной точки (M _t), м	Описание обозначения точки на местности (при наличии)
	X	Y			
1	2	3	4	5	6
3706	487313.16	3310690.29	Картометрический метод	5.0	Закрепление отсутствует
3705	487313.31	3310687.18	Картометрический метод	5.0	Закрепление отсутствует
3704	487313.36	3310686.19	Картометрический метод	5.0	Закрепление отсутствует
3703	487313.16	3310684.73	Картометрический метод	5.0	Закрепление отсутствует
3702	487312.60	3310683.48	Картометрический метод	5.0	Закрепление отсутствует
3701	487311.70	3310682.45	Картометрический метод	5.0	Закрепление отсутствует
3700	487310.92	3310681.59	Картометрический метод	5.0	Закрепление отсутствует
3699	487310.38	3310680.56	Картометрический метод	5.0	Закрепление отсутствует
3698	487310.10	3310679.40	Картометрический метод	5.0	Закрепление отсутствует
3697	487310.13	3310678.21	Картометрический метод	5.0	Закрепление отсутствует
3696	487310.08	3310676.54	Картометрический метод	5.0	Закрепление отсутствует
3695	487309.45	3310675.01	Картометрический метод	5.0	Закрепление отсутствует
3694	487308.52	3310673.89	Картометрический метод	5.0	Закрепление отсутствует
3693	487302.97	3310668.99	Картометрический метод	5.0	Закрепление отсутствует
3692	487301.06	3310667.83	Картометрический метод	5.0	Закрепление отсутствует
3691	487299.28	3310666.78	Картометрический метод	5.0	Закрепление отсутствует
3690	487297.87	3310665.28	Картометрический метод	5.0	Закрепление отсутствует
3689	487296.35	3310662.63	Картометрический метод	5.0	Закрепление отсутствует
3688	487295.34	3310659.73	Картометрический метод	5.0	Закрепление отсутствует
3687	487294.17	3310656.49	Картометрический метод	5.0	Закрепление отсутствует
3686	487293.70	3310655.61	Картометрический метод	5.0	Закрепление отсутствует
3685	487293.23	3310654.72	Картометрический метод	5.0	Закрепление отсутствует
3684	487312.32	3310658.16	Картометрический метод	5.0	Закрепление отсутствует
3683	487324.18	3310664.05	Картометрический метод	5.0	Закрепление отсутствует
3682	487376.02	3310638.67	Картометрический метод	5.0	Закрепление отсутствует

2. Сведения о характерных точках границ объекта

Обозначение характерных точек границ	Координаты, м		Метод определения координат характерной точки	Средняя квадратическая погрешность положения характерной точки (M _t), м	Описание обозначения точки на местности (при наличии)
	X	Y			
1	2	3	4	5	6
3681	487383.28	3310624.90	Картометрический метод	5.0	Закрепление отсутствует
3680	487392.70	3310613.30	Картометрический метод	5.0	Закрепление отсутствует
3679	487408.65	3310607.50	Картометрический метод	5.0	Закрепление отсутствует
3678	487427.50	3310609.68	Картометрический метод	5.0	Закрепление отсутствует
3677	487450.70	3310619.10	Картометрический метод	5.0	Закрепление отсутствует
3676	487478.97	3310638.67	Картометрический метод	5.0	Закрепление отсутствует
3675	487503.62	3310657.52	Картометрический метод	5.0	Закрепление отсутствует
3674	487515.93	3310682.17	Картометрический метод	5.0	Закрепление отсутствует
3673	487525.37	3310706.82	Картометрический метод	5.0	Закрепление отсутствует
3672	487535.41	3310725.93	Картометрический метод	5.0	Закрепление отсутствует
3671	487541.77	3310728.67	Картометрический метод	5.0	Закрепление отсутствует
3670	487536.20	3310744.09	Картометрический метод	5.0	Закрепление отсутствует
3669	487534.09	3310752.99	Картометрический метод	5.0	Закрепление отсутствует
3668	487533.93	3310751.33	Картометрический метод	5.0	Закрепление отсутствует
3667	487534.09	3310749.99	Картометрический метод	5.0	Закрепление отсутствует
3666	487534.25	3310748.60	Картометрический метод	5.0	Закрепление отсутствует
3665	487533.99	3310746.98	Картометрический метод	5.0	Закрепление отсутствует
3664	487533.72	3310746.68	Картометрический метод	5.0	Закрепление отсутствует
3663	487532.92	3310746.59	Картометрический метод	5.0	Закрепление отсутствует
3662	487530.48	3310747.14	Картометрический метод	5.0	Закрепление отсутствует
3661	487526.51	3310748.58	Картометрический метод	5.0	Закрепление отсутствует
3660	487524.92	3310749.45	Картометрический метод	5.0	Закрепление отсутствует
3659	487524.22	3310750.13	Картометрический метод	5.0	Закрепление отсутствует
3658	487523.79	3310751.01	Картометрический метод	5.0	Закрепление отсутствует
3657	487523.06	3310752.23	Картометрический метод	5.0	Закрепление отсутствует

2. Сведения о характерных точках границ объекта

Обозначение характерных точек границ	Координаты, м		Метод определения координат характерной точки	Средняя квадратическая погрешность положения характерной точки (M _t), м	Описание обозначения точки на местности (при наличии)
	X	Y			
1	2	3	4	5	6
3656	487521.09	3310753.90	Картометрический метод	5.0	Закрепление отсутствует
3655	487519.82	3310754.55	Картометрический метод	5.0	Закрепление отсутствует
3654	487518.12	3310755.00	Картометрический метод	5.0	Закрепление отсутствует
3653	487516.37	3310755.27	Картометрический метод	5.0	Закрепление отсутствует
3652	487515.53	3310755.24	Картометрический метод	5.0	Закрепление отсутствует
3651	487514.72	3310755.01	Картометрический метод	5.0	Закрепление отсутствует
3650	487513.49	3310754.15	Картометрический метод	5.0	Закрепление отсутствует
3649	487512.73	3310752.87	Картометрический метод	5.0	Закрепление отсутствует
3648	487512.07	3310751.69	Картометрический метод	5.0	Закрепление отсутствует
3647	487511.01	3310750.84	Картометрический метод	5.0	Закрепление отсутствует
3646	487508.74	3310749.99	Картометрический метод	5.0	Закрепление отсутствует
3645	487506.34	3310749.71	Картометрический метод	5.0	Закрепление отсутствует
3644	487504.07	3310749.45	Картометрический метод	5.0	Закрепление отсутствует
3643	487502.69	3310749.02	Картометрический метод	5.0	Закрепление отсутствует
3642	487500.57	3310748.45	Картометрический метод	5.0	Закрепление отсутствует
3641	487499.36	3310748.44	Картометрический метод	5.0	Закрепление отсутствует
3640	487498.68	3310748.67	Картометрический метод	5.0	Закрепление отсутствует
3639	487498.10	3310749.20	Картометрический метод	5.0	Закрепление отсутствует
3638	487497.56	3310750.27	Картометрический метод	5.0	Закрепление отсутствует
3637	487497.50	3310750.56	Картометрический метод	5.0	Закрепление отсутствует
3636	487497.35	3310752.52	Картометрический метод	5.0	Закрепление отсутствует
3635	487497.56	3310753.30	Картометрический метод	5.0	Закрепление отсутствует
3634	487497.75	3310754.23	Картометрический метод	5.0	Закрепление отсутствует
3633	487497.28	3310755.03	Картометрический метод	5.0	Закрепление отсутствует
3632	487495.80	3310755.91	Картометрический метод	5.0	Закрепление отсутствует

2. Сведения о характерных точках границ объекта

Обозначение характерных точек границ	Координаты, м		Метод определения координат характерной точки	Средняя квадратическая погрешность положения характерной точки (M _t), м	Описание обозначения точки на местности (при наличии)
	X	Y			
1	2	3	4	5	6
3631	487494.12	3310756.30	Картометрический метод	5.0	Закрепление отсутствует
3630	487493.05	3310756.48	Картометрический метод	5.0	Закрепление отсутствует
3629	487492.03	3310756.86	Картометрический метод	5.0	Закрепление отсутствует
3628	487490.44	3310757.86	Картометрический метод	5.0	Закрепление отсутствует
3627	487489.10	3310759.18	Картометрический метод	5.0	Закрепление отсутствует
3626	487487.73	3310760.52	Картометрический метод	5.0	Закрепление отсутствует
3625	487486.06	3310761.55	Картометрический метод	5.0	Закрепление отсутствует
3624	487484.20	3310762.19	Картометрический метод	5.0	Закрепление отсутствует
3623	487482.30	3310762.42	Картометрический метод	5.0	Закрепление отсутствует
3622	487480.06	3310762.23	Картометрический метод	5.0	Закрепление отсутствует
3621	487477.87	3310761.63	Картометрический метод	5.0	Закрепление отсутствует
3620	487475.82	3310760.64	Картометрический метод	5.0	Закрепление отсутствует
3619	487474.01	3310759.31	Картометрический метод	5.0	Закрепление отсутствует
3618	487472.21	3310757.99	Картометрический метод	5.0	Закрепление отсутствует
3617	487470.19	3310757.01	Картометрический метод	5.0	Закрепление отсутствует
3616	487465.57	3310755.48	Картометрический метод	5.0	Закрепление отсутствует
3615	487461.65	3310754.59	Картометрический метод	5.0	Закрепление отсутствует
3614	487460.04	3310754.58	Картометрический метод	5.0	Закрепление отсутствует
3613	487458.89	3310755.05	Картометрический метод	5.0	Закрепление отсутствует
3612	487458.50	3310755.39	Картометрический метод	5.0	Закрепление отсутствует
3611	487455.64	3310758.76	Картометрический метод	5.0	Закрепление отсутствует
3610	487453.94	3310761.08	Картометрический метод	5.0	Закрепление отсутствует
3609	487452.16	3310763.51	Картометрический метод	5.0	Закрепление отсутствует
3608	487450.01	3310765.72	Картометрический метод	5.0	Закрепление отсутствует
3607	487448.69	3310765.24	Картометрический метод	5.0	Закрепление отсутствует

2. Сведения о характерных точках границ объекта					
Обозначение характерных точек границ	Координаты, м		Метод определения координат характерной точки	Средняя квадратическая погрешность положения характерной точки (M _t), м	Описание обозначения точки на местности (при наличии)
	X	Y			
1	2	3	4	5	6
3606	487447.08	3310764.33	Картометрический метод	5.0	Закрепление отсутствует
3605	487445.21	3310763.33	Картометрический метод	5.0	Закрепление отсутствует
3604	487443.14	3310762.92	Картометрический метод	5.0	Закрепление отсутствует
3603	487442.00	3310763.00	Картометрический метод	5.0	Закрепление отсутствует
3602	487440.92	3310763.34	Картометрический метод	5.0	Закрепление отсутствует
3601	487439.86	3310763.95	Картометрический метод	5.0	Закрепление отсутствует
3600	487438.97	3310764.78	Картометрический метод	5.0	Закрепление отсутствует
3599	487438.82	3310765.49	Картометрический метод	5.0	Закрепление отсутствует
3598	487439.34	3310765.99	Картометрический метод	5.0	Закрепление отсутствует
3597	487439.71	3310766.22	Картометрический метод	5.0	Закрепление отсутствует
3596	487439.89	3310766.62	Картометрический метод	5.0	Закрепление отсутствует
3595	487439.81	3310768.08	Картометрический метод	5.0	Закрепление отсутствует
3594	487439.43	3310768.48	Картометрический метод	5.0	Закрепление отсутствует
3593	487437.22	3310768.81	Картометрический метод	5.0	Закрепление отсутствует
3776	487433.87	3310768.48	Картометрический метод	5.0	Закрепление отсутствует
3777	488516.74	3304306.63	Картометрический метод	5.0	Закрепление отсутствует
3778	488571.79	3304341.99	Картометрический метод	5.0	Закрепление отсутствует
3779	488546.74	3304376.30	Картометрический метод	5.0	Закрепление отсутствует
3780	488526.42	3304404.15	Картометрический метод	5.0	Закрепление отсутствует
3781	488526.23	3304404.64	Картометрический метод	5.0	Закрепление отсутствует
3782	488524.16	3304409.98	Картометрический метод	5.0	Закрепление отсутствует
3783	488516.68	3304421.05	Картометрический метод	5.0	Закрепление отсутствует
3784	488509.14	3304431.58	Картометрический метод	5.0	Закрепление отсутствует
3785	488509.01	3304431.79	Картометрический метод	5.0	Закрепление отсутствует
3786	488490.18	3304421.07	Картометрический метод	5.0	Закрепление отсутствует

2. Сведения о характерных точках границ объекта

Обозначение характерных точек границ	Координаты, м		Метод определения координат характерной точки	Средняя квадратическая погрешность положения характерной точки (M _t), м	Описание обозначения точки на местности (при наличии)
	X	Y			
1	2	3	4	5	6
3787	488506.04	3304398.38	Картометрический метод	5.0	Закрепление отсутствует
3788	488486.17	3304382.31	Картометрический метод	5.0	Закрепление отсутствует
3789	488495.98	3304355.06	Картометрический метод	5.0	Закрепление отсутствует
3790	488504.52	3304331.64	Картометрический метод	5.0	Закрепление отсутствует
3791	488506.91	3304324.76	Картометрический метод	5.0	Закрепление отсутствует
3777	488516.74	3304306.63	Картометрический метод	5.0	Закрепление отсутствует
3792	488545.05	3304414.79	Картометрический метод	5.0	Закрепление отсутствует
3793	488580.29	3304436.41	Картометрический метод	5.0	Закрепление отсутствует
3794	488564.10	3304456.47	Картометрический метод	5.0	Закрепление отсутствует
3795	488544.51	3304482.00	Картометрический метод	5.0	Закрепление отсутствует
3796	488541.99	3304488.61	Картометрический метод	5.0	Закрепление отсутствует
3797	488537.89	3304498.00	Картометрический метод	5.0	Закрепление отсутствует
3798	488512.18	3304556.50	Картометрический метод	5.0	Закрепление отсутствует
3799	488497.46	3304584.58	Картометрический метод	5.0	Закрепление отсутствует
3800	488516.44	3304599.86	Картометрический метод	5.0	Закрепление отсутствует
3801	488518.21	3304606.02	Картометрический метод	5.0	Закрепление отсутствует
3802	488520.89	3304615.01	Картометрический метод	5.0	Закрепление отсутствует
3803	488522.23	3304628.90	Картометрический метод	5.0	Закрепление отсутствует
3804	488521.17	3304633.67	Картометрический метод	5.0	Закрепление отсутствует
3805	488517.47	3304634.83	Картометрический метод	5.0	Закрепление отсутствует
3806	488511.84	3304635.15	Картометрический метод	5.0	Закрепление отсутствует
3807	488505.50	3304634.66	Картометрический метод	5.0	Закрепление отсутствует
3808	488502.98	3304630.17	Картометрический метод	5.0	Закрепление отсутствует
3809	488479.11	3304609.90	Картометрический метод	5.0	Закрепление отсутствует
3810	488389.40	3304683.98	Картометрический метод	5.0	Закрепление отсутствует

2. Сведения о характерных точках границ объекта

Обозначение характерных точек границ	Координаты, м		Метод определения координат характерной точки	Средняя квадратическая погрешность положения характерной точки (M _t), м	Описание обозначения точки на местности (при наличии)
	X	Y			
1	2	3	4	5	6
3811	488369.47	3304699.69	Картометрический метод	5.0	Закрепление отсутствует
3812	488377.91	3304720.81	Картометрический метод	5.0	Закрепление отсутствует
3813	488383.59	3304727.45	Картометрический метод	5.0	Закрепление отсутствует
3814	488386.10	3304730.42	Картометрический метод	5.0	Закрепление отсутствует
3815	488351.71	3304741.26	Картометрический метод	5.0	Закрепление отсутствует
3816	488344.74	3304742.57	Картометрический метод	5.0	Закрепление отсутствует
3817	488331.86	3304707.16	Картометрический метод	5.0	Закрепление отсутствует
3818	488324.45	3304693.53	Картометрический метод	5.0	Закрепление отсутствует
3819	488342.53	3304687.75	Картометрический метод	5.0	Закрепление отсутствует
3820	488365.25	3304679.47	Картометрический метод	5.0	Закрепление отсутствует
3821	488375.86	3304673.85	Картометрический метод	5.0	Закрепление отсутствует
3822	488383.39	3304668.95	Картометрический метод	5.0	Закрепление отсутствует
3823	488400.83	3304656.54	Картометрический метод	5.0	Закрепление отсутствует
3824	488410.92	3304648.67	Картометрический метод	5.0	Закрепление отсутствует
3825	488417.70	3304643.78	Картометрический метод	5.0	Закрепление отсутствует
3826	488422.47	3304640.26	Картометрический метод	5.0	Закрепление отсутствует
3827	488429.50	3304632.48	Картометрический метод	5.0	Закрепление отсутствует
3828	488436.66	3304624.09	Картометрический метод	5.0	Закрепление отсутствует
3829	488443.68	3304616.69	Картометрический метод	5.0	Закрепление отсутствует
3830	488449.14	3304611.64	Картометрический метод	5.0	Закрепление отсутствует
3831	488451.87	3304608.48	Картометрический метод	5.0	Закрепление отсутствует
3832	488453.15	3304606.99	Картометрический метод	5.0	Закрепление отсутствует
3833	488458.68	3304602.11	Картометрический метод	5.0	Закрепление отсутствует
3834	488461.19	3304598.22	Картометрический метод	5.0	Закрепление отсутствует
3835	488466.09	3304589.83	Картометрический метод	5.0	Закрепление отсутствует

2. Сведения о характерных точках границ объекта

Обозначение характерных точек границ	Координаты, м		Метод определения координат характерной точки	Средняя квадратическая погрешность положения характерной точки (M _t), м	Описание обозначения точки на местности (при наличии)
	X	Y			
1	2	3	4	5	6
3836	488469.10	3304584.93	Картометрический метод	5.0	Закрепление отсутствует
3837	488469.45	3304582.85	Картометрический метод	5.0	Закрепление отсутствует
3838	488469.35	3304580.67	Картометрический метод	5.0	Закрепление отсутствует
3839	488469.29	3304580.23	Картометрический метод	5.0	Закрепление отсутствует
3840	488468.73	3304576.66	Картометрический метод	5.0	Закрепление отсутствует
3841	488467.72	3304571.27	Картометрический метод	5.0	Закрепление отсутствует
3842	488467.85	3304565.88	Картометрический метод	5.0	Закрепление отсутствует
3843	488468.00	3304562.39	Картометрический метод	5.0	Закрепление отсутствует
3844	488468.19	3304558.04	Картометрический метод	5.0	Закрепление отсутствует
3845	488469.80	3304550.25	Картометрический метод	5.0	Закрепление отсутствует
3846	488470.70	3304545.88	Картометрический метод	5.0	Закрепление отсутствует
3847	488475.22	3304532.72	Картометрический метод	5.0	Закрепление отсутствует
3848	488484.61	3304510.32	Картометрический метод	5.0	Закрепление отсутствует
3849	488494.13	3304490.89	Картометрический метод	5.0	Закрепление отсутствует
3850	488501.38	3304478.39	Картометрический метод	5.0	Закрепление отсутствует
3851	488506.14	3304470.74	Картометрический метод	5.0	Закрепление отсутствует
3852	488514.68	3304459.21	Картометрический метод	5.0	Закрепление отсутствует
3853	488523.21	3304446.79	Картометрический метод	5.0	Закрепление отсутствует
3854	488530.05	3304437.41	Картометрический метод	5.0	Закрепление отсутствует
3855	488536.20	3304427.01	Картометрический метод	5.0	Закрепление отсутствует
3856	488538.56	3304423.72	Картометрический метод	5.0	Закрепление отсутствует
3857	488543.68	3304416.62	Картометрический метод	5.0	Закрепление отсутствует
3792	488545.05	3304414.79	Картометрический метод	5.0	Закрепление отсутствует
3858	488465.69	3304467.90	Картометрический метод	5.0	Закрепление отсутствует
3859	488482.33	3304475.98	Картометрический метод	5.0	Закрепление отсутствует

2. Сведения о характерных точках границ объекта

Обозначение характерных точек границ	Координаты, м		Метод определения координат характерной точки	Средняя квадратическая погрешность положения характерной точки (M _t), м	Описание обозначения точки на местности (при наличии)
	X	Y			
1	2	3	4	5	6
3860	488481.62	3304477.93	Картометрический метод	5.0	Закрепление отсутствует
3861	488475.72	3304487.96	Картометрический метод	5.0	Закрепление отсутствует
3862	488470.95	3304496.98	Картометрический метод	5.0	Закрепление отсутствует
3863	488469.48	3304500.44	Картометрический метод	5.0	Закрепление отсутствует
3864	488468.97	3304501.63	Картометрический метод	5.0	Закрепление отсутствует
3865	488466.94	3304506.38	Картометрический метод	5.0	Закрепление отсутствует
3866	488463.55	3304513.15	Картометрический метод	5.0	Закрепление отсутствует
3867	488461.54	3304518.67	Картометрический метод	5.0	Закрепление отсутствует
3868	488458.90	3304527.31	Картометрический метод	5.0	Закрепление отсутствует
3869	488456.04	3304539.20	Картометрический метод	5.0	Закрепление отсутствует
3870	488453.52	3304553.24	Картометрический метод	5.0	Закрепление отсутствует
3871	488450.76	3304569.29	Картометрический метод	5.0	Закрепление отсутствует
3872	488449.91	3304572.26	Картометрический метод	5.0	Закрепление отсутствует
3873	488448.53	3304578.77	Картометрический метод	5.0	Закрепление отсутствует
3874	488445.39	3304585.92	Картометрический метод	5.0	Закрепление отсутствует
3875	488438.13	3304597.45	Картометрический метод	5.0	Закрепление отсутствует
3876	488429.60	3304608.35	Картометрический метод	5.0	Закрепление отсутствует
3877	488418.71	3304620.82	Картометрический метод	5.0	Закрепление отсутствует
3878	488407.65	3304631.86	Картометрический метод	5.0	Закрепление отсутствует
3879	488395.86	3304642.27	Картометрический метод	5.0	Закрепление отсутствует
3880	488384.87	3304650.02	Картометрический метод	5.0	Закрепление отсутствует
3881	488372.57	3304657.29	Картометрический метод	5.0	Закрепление отсутствует
3882	488354.41	3304664.80	Картометрический метод	5.0	Закрепление отсутствует
3883	488339.87	3304671.32	Картометрический метод	5.0	Закрепление отсутствует
3884	488331.69	3304673.84	Картометрический метод	5.0	Закрепление отсутствует

2. Сведения о характерных точках границ объекта

Обозначение характерных точек границ	Координаты, м		Метод определения координат характерной точки	Средняя квадратическая погрешность положения характерной точки (M _t), м	Описание обозначения точки на местности (при наличии)
	X	Y			
1	2	3	4	5	6
3885	488331.33	3304673.95	Картометрический метод	5.0	Закрепление отсутствует
3886	488324.63	3304675.69	Картометрический метод	5.0	Закрепление отсутствует
3887	488317.74	3304677.38	Картометрический метод	5.0	Закрепление отсутствует
3888	488312.39	3304661.04	Картометрический метод	5.0	Закрепление отсутствует
3889	488305.98	3304645.25	Картометрический метод	5.0	Закрепление отсутствует
3890	488296.78	3304630.18	Картометрический метод	5.0	Закрепление отсутствует
3891	488298.61	3304624.57	Картометрический метод	5.0	Закрепление отсутствует
3892	488293.50	3304612.74	Картометрический метод	5.0	Закрепление отсутствует
3893	488295.81	3304604.71	Картометрический метод	5.0	Закрепление отсутствует
3894	488308.55	3304613.10	Картометрический метод	5.0	Закрепление отсутствует
3895	488315.51	3304636.58	Картометрический метод	5.0	Закрепление отсутствует
3896	488334.83	3304627.99	Картометрический метод	5.0	Закрепление отсутствует
3897	488354.77	3304620.78	Картометрический метод	5.0	Закрепление отсутствует
3898	488373.17	3304602.53	Картометрический метод	5.0	Закрепление отсутствует
3899	488387.00	3304587.84	Картометрический метод	5.0	Закрепление отсутствует
3900	488415.32	3304559.27	Картометрический метод	5.0	Закрепление отсутствует
3901	488424.72	3304542.21	Картометрический метод	5.0	Закрепление отсутствует
3902	488437.37	3304518.66	Картометрический метод	5.0	Закрепление отсутствует
3903	488447.43	3304501.73	Картометрический метод	5.0	Закрепление отсутствует
3858	488465.69	3304467.90	Картометрический метод	5.0	Закрепление отсутствует
3904	492537.63	3289433.87	Картометрический метод	5.0	Закрепление отсутствует
3905	492516.10	3289435.13	Картометрический метод	5.0	Закрепление отсутствует
3906	492441.42	3289422.47	Картометрический метод	5.0	Закрепление отсутствует
3907	492406.46	3289415.15	Картометрический метод	5.0	Закрепление отсутствует
3908	492406.43	3289415.03	Картометрический метод	5.0	Закрепление отсутствует

2. Сведения о характерных точках границ объекта

Обозначение характерных точек границ	Координаты, м		Метод определения координат характерной точки	Средняя квадратическая погрешность положения характерной точки (M _t), м	Описание обозначения точки на местности (при наличии)
	X	Y			
1	2	3	4	5	6
3909	492414.84	3289360.45	Картометрический метод	5.0	Закрепление отсутствует
3910	492446.49	3289343.99	Картометрический метод	5.0	Закрепление отсутствует
3911	492540.42	3289299.80	Картометрический метод	5.0	Закрепление отсутствует
3912	492571.24	3289334.86	Картометрический метод	5.0	Закрепление отсутствует
3913	492605.95	3289347.68	Картометрический метод	5.0	Закрепление отсутствует
3914	492626.82	3289364.63	Картометрический метод	5.0	Закрепление отсутствует
3915	492627.38	3289459.18	Картометрический метод	5.0	Закрепление отсутствует
3904	492537.63	3289433.87	Картометрический метод	5.0	Закрепление отсутствует
3916	492373.23	3289284.38	Картометрический метод	5.0	Закрепление отсутствует
3917	492321.95	3289227.74	Картометрический метод	5.0	Закрепление отсутствует
3918	492389.91	3289167.47	Картометрический метод	5.0	Закрепление отсутствует
3919	492392.57	3289139.40	Картометрический метод	5.0	Закрепление отсутствует
3920	492413.19	3289123.58	Картометрический метод	5.0	Закрепление отсутствует
3921	492429.92	3289122.36	Картометрический метод	5.0	Закрепление отсутствует
3922	492452.08	3289135.83	Картометрический метод	5.0	Закрепление отсутствует
3923	492459.22	3289152.57	Картометрический метод	5.0	Закрепление отсутствует
3924	492460.45	3289195.95	Картометрический метод	5.0	Закрепление отсутствует
3925	492468.20	3289225.86	Картометрический метод	5.0	Закрепление отсутствует
3926	492419.90	3289238.92	Картометрический метод	5.0	Закрепление отсутствует
3927	492397.12	3289268.04	Картометрический метод	5.0	Закрепление отсутствует
3916	492373.23	3289284.38	Картометрический метод	5.0	Закрепление отсутствует
3928	492710.50	3290021.30	Картометрический метод	5.0	Закрепление отсутствует
3929	492709.04	3290016.17	Картометрический метод	5.0	Закрепление отсутствует
3930	492697.19	3289982.68	Картометрический метод	5.0	Закрепление отсутствует
3931	492689.49	3289966.97	Картометрический метод	5.0	Закрепление отсутствует

2. Сведения о характерных точках границ объекта

Обозначение характерных точек границ	Координаты, м		Метод определения координат характерной точки	Средняя квадратическая погрешность положения характерной точки (M _t), м	Описание обозначения точки на местности (при наличии)
	X	Y			
1	2	3	4	5	6
3932	492682.02	3289948.76	Картометрический метод	5.0	Закрепление отсутствует
3933	492671.11	3289917.88	Картометрический метод	5.0	Закрепление отсутствует
3934	492643.41	3289822.26	Картометрический метод	5.0	Закрепление отсутствует
3935	492637.71	3289802.77	Картометрический метод	5.0	Закрепление отсутствует
3936	492626.27	3289768.84	Картометрический метод	5.0	Закрепление отсутствует
3937	492612.52	3289736.59	Картометрический метод	5.0	Закрепление отсутствует
3938	492606.28	3289715.77	Картометрический метод	5.0	Закрепление отсутствует
3939	492603.04	3289690.77	Картометрический метод	5.0	Закрепление отсутствует
3940	492602.44	3289663.57	Картометрический метод	5.0	Закрепление отсутствует
3941	492601.52	3289650.02	Картометрический метод	5.0	Закрепление отсутствует
3942	492599.33	3289638.45	Картометрический метод	5.0	Закрепление отсутствует
3943	492595.00	3289624.17	Картометрический метод	5.0	Закрепление отсутствует
3944	492589.32	3289610.38	Картометрический метод	5.0	Закрепление отсутствует
3945	492586.72	3289605.20	Картометрический метод	5.0	Закрепление отсутствует
3946	492588.06	3289604.47	Картометрический метод	5.0	Закрепление отсутствует
3947	492585.69	3289600.50	Картометрический метод	5.0	Закрепление отсутствует
3948	492584.40	3289601.31	Картометрический метод	5.0	Закрепление отсутствует
3949	492574.52	3289586.58	Картометрический метод	5.0	Закрепление отсутствует
3950	492564.27	3289576.76	Картометрический метод	5.0	Закрепление отсутствует
3951	492552.22	3289568.63	Картометрический метод	5.0	Закрепление отсутствует
3952	492579.46	3289550.76	Картометрический метод	5.0	Закрепление отсутствует
3953	492619.11	3289550.76	Картометрический метод	5.0	Закрепление отсутствует
3954	492743.76	3289637.00	Картометрический метод	5.0	Закрепление отсутствует
3955	492868.90	3289723.76	Картометрический метод	5.0	Закрепление отсутствует
3956	492899.02	3289797.41	Картометрический метод	5.0	Закрепление отсутствует

2. Сведения о характерных точках границ объекта

Обозначение характерных точек границ	Координаты, м		Метод определения координат характерной точки	Средняя квадратическая погрешность положения характерной точки (M _t), м	Описание обозначения точки на местности (при наличии)
	X	Y			
1	2	3	4	5	6
3957	492916.37	3289840.85	Картометрический метод	5.0	Закрепление отсутствует
3958	492902.45	3289840.22	Картометрический метод	5.0	Закрепление отсутствует
3959	492865.10	3289839.59	Картометрический метод	5.0	Закрепление отсутствует
3960	492841.68	3289839.59	Картометрический метод	5.0	Закрепление отсутствует
3961	492820.16	3289846.55	Картометрический метод	5.0	Закрепление отсутствует
3962	492808.77	3289895.29	Картометрический метод	5.0	Закрепление отсутствует
3963	492811.30	3289934.53	Картометрический метод	5.0	Закрепление отсутствует
3964	492804.33	3289970.61	Картометрический метод	5.0	Закрепление отсутствует
3965	492795.09	3290000.05	Картометрический метод	5.0	Закрепление отсутствует
3928	492710.50	3290021.30	Картометрический метод	5.0	Закрепление отсутствует
3966	492884.09	3290383.92	Картометрический метод	5.0	Закрепление отсутствует
3967	492873.63	3290390.19	Картометрический метод	5.0	Закрепление отсутствует
3968	492853.14	3290429.42	Картометрический метод	5.0	Закрепление отсутствует
3969	492850.18	3290431.39	Картометрический метод	5.0	Закрепление отсутствует
3970	492844.01	3290431.14	Картометрический метод	5.0	Закрепление отсутствует
3971	492826.24	3290443.97	Картометрический метод	5.0	Закрепление отсутствует
3972	492780.26	3290429.03	Картометрический метод	5.0	Закрепление отсутствует
3973	492778.89	3290422.94	Картометрический метод	5.0	Закрепление отсутствует
3974	492777.71	3290397.57	Картометрический метод	5.0	Закрепление отсутствует
3975	492778.17	3290392.13	Картометрический метод	5.0	Закрепление отсутствует
3976	492775.07	3290382.89	Картометрический метод	5.0	Закрепление отсутствует
3977	492774.38	3290381.11	Картометрический метод	5.0	Закрепление отсутствует
3978	492761.35	3290382.02	Картометрический метод	5.0	Закрепление отсутствует
3979	492752.20	3290384.77	Картометрический метод	5.0	Закрепление отсутствует
3980	492740.53	3290392.53	Картометрический метод	5.0	Закрепление отсутствует

2. Сведения о характерных точках границ объекта

Обозначение характерных точек границ	Координаты, м		Метод определения координат характерной точки	Средняя квадратическая погрешность положения характерной точки (M _t), м	Описание обозначения точки на местности (при наличии)
	X	Y			
1	2	3	4	5	6
3981	492717.66	3290402.36	Картометрический метод	5.0	Закрепление отсутствует
3982	492699.60	3290403.73	Картометрический метод	5.0	Закрепление отсутствует
3983	492675.12	3290386.20	Картометрический метод	5.0	Закрепление отсутствует
3984	492677.85	3290379.05	Картометрический метод	5.0	Закрепление отсутствует
3985	492673.12	3290377.16	Картометрический метод	5.0	Закрепление отсутствует
3986	492683.55	3290347.88	Картометрический метод	5.0	Закрепление отсутствует
3987	492693.55	3290316.76	Картометрический метод	5.0	Закрепление отсутствует
3988	492700.33	3290292.77	Картометрический метод	5.0	Закрепление отсутствует
3989	492702.44	3290282.82	Картометрический метод	5.0	Закрепление отсутствует
3990	492704.19	3290271.81	Картометрический метод	5.0	Закрепление отсутствует
3991	492760.03	3290270.62	Картометрический метод	5.0	Закрепление отсутствует
3992	492834.72	3290284.55	Картометрический метод	5.0	Закрепление отсутствует
3993	492856.24	3290300.37	Картометрический метод	5.0	Закрепление отсутствует
3994	492872.07	3290332.02	Картометрический метод	5.0	Закрепление отсутствует
3995	492884.09	3290359.24	Картометрический метод	5.0	Закрепление отсутствует
3966	492884.09	3290383.92	Картометрический метод	5.0	Закрепление отсутствует
3996	492035.09	3289287.00	Картометрический метод	5.0	Закрепление отсутствует
3997	492015.40	3289274.95	Картометрический метод	5.0	Закрепление отсутствует
3998	492003.18	3289268.83	Картометрический метод	5.0	Закрепление отсутствует
3999	492003.27	3289252.32	Картометрический метод	5.0	Закрепление отсутствует
4000	491992.86	3289245.22	Картометрический метод	5.0	Закрепление отсутствует
4001	492020.78	3289227.55	Картометрический метод	5.0	Закрепление отсутствует
4002	492001.96	3289200.59	Картометрический метод	5.0	Закрепление отсутствует
4003	491971.97	3289220.26	Картометрический метод	5.0	Закрепление отсутствует
4004	491963.55	3289203.06	Картометрический метод	5.0	Закрепление отсутствует

2. Сведения о характерных точках границ объекта

Обозначение характерных точек границ	Координаты, м		Метод определения координат характерной точки	Средняя квадратическая погрешность положения характерной точки (M _t), м	Описание обозначения точки на местности (при наличии)
	X	Y			
1	2	3	4	5	6
4005	491969.01	3289200.74	Картометрический метод	5.0	Закрепление отсутствует
4006	491972.33	3289197.54	Картометрический метод	5.0	Закрепление отсутствует
4007	491974.11	3289189.60	Картометрический метод	5.0	Закрепление отсутствует
4008	491974.34	3289179.32	Картометрический метод	5.0	Закрепление отсутствует
4009	491972.05	3289165.37	Картометрический метод	5.0	Закрепление отсутствует
4010	491974.57	3289156.23	Картометрический метод	5.0	Закрепление отсутствует
4011	491978.23	3289145.49	Картометрический метод	5.0	Закрепление отсутствует
4012	491993.16	3289128.76	Картометрический метод	5.0	Закрепление отсутствует
4013	492031.76	3289169.56	Картометрический метод	5.0	Закрепление отсутствует
4014	492197.98	3289217.40	Картометрический метод	5.0	Закрепление отсутствует
4015	492218.47	3289296.42	Картометрический метод	5.0	Закрепление отсутствует
4016	492211.03	3289340.19	Картометрический метод	5.0	Закрепление отсутствует
4017	492151.56	3289314.38	Картометрический метод	5.0	Закрепление отсутствует
4018	492150.26	3289313.12	Картометрический метод	5.0	Закрепление отсутствует
4019	492149.03	3289311.93	Картометрический метод	5.0	Закрепление отсутствует
4020	492121.39	3289290.66	Картометрический метод	5.0	Закрепление отсутствует
4021	492119.26	3289290.00	Картометрический метод	5.0	Закрепление отсутствует
4022	492117.46	3289289.44	Картометрический метод	5.0	Закрепление отсутствует
4023	492099.29	3289279.86	Картометрический метод	5.0	Закрепление отсутствует
4024	492089.53	3289284.16	Картометрический метод	5.0	Закрепление отсутствует
4025	492036.44	3289279.71	Картометрический метод	5.0	Закрепление отсутствует
3996	492035.09	3289287.00	Картометрический метод	5.0	Закрепление отсутствует
4026	492502.46	3289927.72	Картометрический метод	5.0	Закрепление отсутствует
4027	492503.85	3289948.45	Картометрический метод	5.0	Закрепление отсутствует
4028	492506.87	3289965.99	Картометрический метод	5.0	Закрепление отсутствует

2. Сведения о характерных точках границ объекта

Обозначение характерных точек границ	Координаты, м		Метод определения координат характерной точки	Средняя квадратическая погрешность положения характерной точки (M _t), м	Описание обозначения точки на местности (при наличии)
	X	Y			
1	2	3	4	5	6
4029	492507.01	3289966.81	Картометрический метод	5.0	Закрепление отсутствует
4030	492512.08	3289999.72	Картометрический метод	5.0	Закрепление отсутствует
4031	492523.47	3290031.37	Картометрический метод	5.0	Закрепление отсутствует
4032	492543.09	3290060.48	Картометрический метод	5.0	Закрепление отсутствует
4033	492564.61	3290075.04	Картометрический метод	5.0	Закрепление отсутствует
4034	492576.64	3290086.44	Картометрический метод	5.0	Закрепление отсутствует
4035	492594.96	3290118.20	Картометрический метод	5.0	Закрепление отсутствует
4036	492595.62	3290119.35	Картометрический метод	5.0	Закрепление отсутствует
4037	492607.02	3290135.80	Картометрический метод	5.0	Закрепление отсутствует
4038	492624.11	3290145.30	Картометрический метод	5.0	Закрепление отсутствует
4039	492646.26	3290149.10	Картометрический метод	5.0	Закрепление отсутствует
4040	492657.02	3290140.24	Картометрический метод	5.0	Закрепление отсутствует
4041	492656.39	3290124.41	Картометрический метод	5.0	Закрепление отсутствует
4042	492645.00	3290095.30	Картометрический метод	5.0	Закрепление отсутствует
4043	492627.28	3290071.88	Картометрический метод	5.0	Закрепление отсутствует
4044	492610.82	3290060.48	Картометрический метод	5.0	Закрепление отсутствует
4045	492591.20	3290051.62	Картометрический метод	5.0	Закрепление отсутствует
4046	492582.33	3290040.86	Картометрический метод	5.0	Закрепление отсутствует
4047	492573.47	3290030.10	Картометрический метод	5.0	Закрепление отсутствует
4048	492566.51	3290013.65	Картометрический метод	5.0	Закрепление отсутствует
4049	492560.18	3289982.63	Картометрический метод	5.0	Закрепление отсутствует
4050	492553.22	3289963.64	Картометрический метод	5.0	Закрепление отсутствует
4051	492548.15	3289948.45	Картометрический метод	5.0	Закрепление отсутствует
4052	492539.29	3289932.63	Картометрический метод	5.0	Закрепление отсутствует
4053	492569.05	3289944.16	Картометрический метод	5.0	Закрепление отсутствует

2. Сведения о характерных точках границ объекта

Обозначение характерных точек границ	Координаты, м		Метод определения координат характерной точки	Средняя квадратическая погрешность положения характерной точки (M _t), м	Описание обозначения точки на местности (при наличии)
	X	Y			
1	2	3	4	5	6
4054	492582.31	3289947.36	Картометрический метод	5.0	Закрепление отсутствует
4055	492587.80	3289969.99	Картометрический метод	5.0	Закрепление отсутствует
4056	492584.14	3289972.50	Картометрический метод	5.0	Закрепление отсутствует
4057	492590.53	3289992.85	Картометрический метод	5.0	Закрепление отсутствует
4058	492595.55	3289995.93	Картометрический метод	5.0	Закрепление отсутствует
4059	492613.54	3290022.28	Картометрический метод	5.0	Закрепление отсутствует
4060	492618.16	3290033.41	Картометрический метод	5.0	Закрепление отсутствует
4061	492631.68	3290063.88	Картометрический метод	5.0	Закрепление отсутствует
4062	492659.11	3290051.72	Картометрический метод	5.0	Закрепление отсутствует
4063	492654.98	3290041.91	Картометрический метод	5.0	Закрепление отсутствует
4064	492660.33	3290038.94	Картометрический метод	5.0	Закрепление отсутствует
4065	492691.20	3290025.80	Картометрический метод	5.0	Закрепление отсутствует
4066	492696.02	3290043.59	Картометрический метод	5.0	Закрепление отсутствует
4067	492697.94	3290054.17	Картометрический метод	5.0	Закрепление отсутствует
4068	492698.81	3290061.28	Картометрический метод	5.0	Закрепление отсутствует
4069	492702.34	3290109.75	Картометрический метод	5.0	Закрепление отсутствует
4070	492697.60	3290153.31	Картометрический метод	5.0	Закрепление отсутствует
4071	492691.75	3290210.48	Картометрический метод	5.0	Закрепление отсутствует
4072	492684.11	3290236.05	Картометрический метод	5.0	Закрепление отсутствует
4073	492678.29	3290279.26	Картометрический метод	5.0	Закрепление отсутствует
4074	492674.10	3290279.26	Картометрический метод	5.0	Закрепление отсутствует
4075	492669.64	3290298.00	Картометрический метод	5.0	Закрепление отсутствует
4076	492662.08	3290291.17	Картометрический метод	5.0	Закрепление отсутствует
4077	492656.44	3290286.19	Картометрический метод	5.0	Закрепление отсутствует
4078	492652.63	3290283.63	Картометрический метод	5.0	Закрепление отсутствует

2. Сведения о характерных точках границ объекта

Обозначение характерных точек границ	Координаты, м		Метод определения координат характерной точки	Средняя квадратическая погрешность положения характерной точки (M _t), м	Описание обозначения точки на местности (при наличии)
	X	Y			
1	2	3	4	5	6
4079	492641.94	3290291.37	Картометрический метод	5.0	Закрепление отсутствует
4080	492639.06	3290294.06	Картометрический метод	5.0	Закрепление отсутствует
4081	492621.14	3290304.16	Картометрический метод	5.0	Закрепление отсутствует
4082	492618.78	3290308.69	Картометрический метод	5.0	Закрепление отсутствует
4083	492617.21	3290312.16	Картометрический метод	5.0	Закрепление отсутствует
4084	492615.57	3290317.41	Картометрический метод	5.0	Закрепление отсутствует
4085	492611.71	3290319.16	Картометрический метод	5.0	Закрепление отсутствует
4086	492609.44	3290321.05	Картометрический метод	5.0	Закрепление отсутствует
4087	492607.35	3290322.19	Картометрический метод	5.0	Закрепление отсутствует
4088	492602.25	3290323.51	Картометрический метод	5.0	Закрепление отсутствует
4089	492600.16	3290323.25	Картометрический метод	5.0	Закрепление отсутствует
4090	492587.42	3290330.98	Картометрический метод	5.0	Закрепление отсутствует
4091	492579.57	3290335.76	Картометрический метод	5.0	Закрепление отсутствует
4092	492574.16	3290334.08	Картометрический метод	5.0	Закрепление отсутствует
4093	492569.40	3290332.60	Картометрический метод	5.0	Закрепление отсутствует
4094	492563.36	3290330.10	Картометрический метод	5.0	Закрепление отсутствует
4095	492531.54	3290271.89	Картометрический метод	5.0	Закрепление отсутствует
4096	492546.73	3290249.10	Картометрический метод	5.0	Закрепление отсутствует
4097	492571.57	3290219.35	Картометрический метод	5.0	Закрепление отсутствует
4098	492587.24	3290187.07	Картометрический метод	5.0	Закрепление отсутствует
4099	492589.61	3290160.81	Картометрический метод	5.0	Закрепление отсутствует
4100	492585.97	3290140.24	Картометрический метод	5.0	Закрепление отсутствует
4101	492576.16	3290129.18	Картометрический метод	5.0	Закрепление отсутствует
4102	492569.68	3290121.88	Картометрический метод	5.0	Закрепление отсутствует
4103	492531.70	3290102.89	Картометрический метод	5.0	Закрепление отсутствует

2. Сведения о характерных точках границ объекта

Обозначение характерных точек границ	Координаты, м		Метод определения координат характерной точки	Средняя квадратическая погрешность положения характерной точки (M _t), м	Описание обозначения точки на местности (при наличии)
	X	Y			
1	2	3	4	5	6
4104	492505.12	3290095.93	Картометрический метод	5.0	Закрепление отсутствует
4105	492483.44	3290076.94	Картометрический метод	5.0	Закрепление отсутствует
4106	492463.18	3290066.82	Картометрический метод	5.0	Закрепление отсутствует
4107	492449.42	3290067.76	Картометрический метод	5.0	Закрепление отсутствует
4108	492472.48	3290040.46	Картометрический метод	5.0	Закрепление отсутствует
4109	492478.29	3290039.00	Картометрический метод	5.0	Закрепление отсутствует
4110	492487.34	3290036.10	Картометрический метод	5.0	Закрепление отсутствует
4111	492494.92	3290033.03	Картометрический метод	5.0	Закрепление отсутствует
4112	492499.77	3290028.20	Картометрический метод	5.0	Закрепление отсутствует
4113	492500.90	3290025.13	Картометрический метод	5.0	Закрепление отсутствует
4114	492498.99	3289962.95	Картометрический метод	5.0	Закрепление отсутствует
4026	492502.46	3289927.72	Картометрический метод	5.0	Закрепление отсутствует
4115	492976.17	3290424.37	Картометрический метод	5.0	Закрепление отсутствует
4116	492980.39	3290426.20	Картометрический метод	5.0	Закрепление отсутствует
4117	492986.05	3290430.40	Картометрический метод	5.0	Закрепление отсутствует
4118	492986.77	3290431.70	Картометрический метод	5.0	Закрепление отсутствует
4119	492981.71	3290440.52	Картометрический метод	5.0	Закрепление отсутствует
4120	492972.85	3290452.46	Картометрический метод	5.0	Закрепление отсутствует
4121	492960.32	3290466.98	Картометрический метод	5.0	Закрепление отсутствует
4122	492943.02	3290485.11	Картометрический метод	5.0	Закрепление отсутствует
4123	492930.36	3290479.37	Картометрический метод	5.0	Закрепление отсутствует
4124	492923.13	3290475.74	Картометрический метод	5.0	Закрепление отсутствует
4125	492924.02	3290474.59	Картометрический метод	5.0	Закрепление отсутствует
4126	492930.40	3290468.14	Картометрический метод	5.0	Закрепление отсутствует
4115	492976.17	3290424.37	Картометрический метод	5.0	Закрепление отсутствует

2. Сведения о характерных точках границ объекта

Обозначение характерных точек границ	Координаты, м		Метод определения координат характерной точки	Средняя квадратическая погрешность положения характерной точки (M _t), м	Описание обозначения точки на местности (при наличии)
	X	Y			
1	2	3	4	5	6
4127	492813.83	3290514.31	Картометрический метод	5.0	Закрепление отсутствует
4128	492789.18	3290532.86	Картометрический метод	5.0	Закрепление отсутствует
4129	492761.87	3290581.46	Картометрический метод	5.0	Закрепление отсутствует
4130	492741.95	3290610.55	Картометрический метод	5.0	Закрепление отсутствует
4131	492731.96	3290605.76	Картометрический метод	5.0	Закрепление отсутствует
4132	492736.83	3290598.08	Картометрический метод	5.0	Закрепление отсутствует
4133	492739.04	3290597.22	Картометрический метод	5.0	Закрепление отсутствует
4134	492741.92	3290595.11	Картометрический метод	5.0	Закрепление отсутствует
4135	492743.26	3290590.42	Картометрический метод	5.0	Закрепление отсутствует
4136	492745.75	3290581.79	Картометрический метод	5.0	Закрепление отсутствует
4137	492751.31	3290571.07	Картометрический метод	5.0	Закрепление отсутствует
4138	492759.17	3290557.85	Картометрический метод	5.0	Закрепление отсутствует
4139	492767.60	3290544.34	Картометрический метод	5.0	Закрепление отсутствует
4140	492778.54	3290528.70	Картометрический метод	5.0	Закрепление отсутствует
4141	492782.64	3290522.57	Картометрический метод	5.0	Закрепление отсутствует
4142	492787.01	3290516.99	Картометрический метод	5.0	Закрепление отсутствует
4143	492791.67	3290509.30	Картометрический метод	5.0	Закрепление отсутствует
4144	492804.52	3290511.64	Картометрический метод	5.0	Закрепление отсутствует
4127	492813.83	3290514.31	Картометрический метод	5.0	Закрепление отсутствует
4145	492514.33	3290337.07	Картометрический метод	5.0	Закрепление отсутствует
4146	492521.09	3290337.43	Картометрический метод	5.0	Закрепление отсутствует
4147	492520.83	3290343.48	Картометрический метод	5.0	Закрепление отсутствует
4148	492522.00	3290343.53	Картометрический метод	5.0	Закрепление отсутствует
4149	492508.10	3290384.70	Картометрический метод	5.0	Закрепление отсутствует
4150	492497.43	3290394.70	Картометрический метод	5.0	Закрепление отсутствует

2. Сведения о характерных точках границ объекта

Обозначение характерных точек границ	Координаты, м		Метод определения координат характерной точки	Средняя квадратическая погрешность положения характерной точки (M _t), м	Описание обозначения точки на местности (при наличии)
	X	Y			
1	2	3	4	5	6
4151	492487.95	3290410.10	Картометрический метод	5.0	Закрепление отсутствует
4152	492474.26	3290427.61	Картометрический метод	5.0	Закрепление отсутствует
4153	492468.21	3290432.48	Картометрический метод	5.0	Закрепление отсутствует
4154	492462.15	3290437.62	Картометрический метод	5.0	Закрепление отсутствует
4155	492458.73	3290441.83	Картометрический метод	5.0	Закрепление отсутствует
4156	492456.88	3290448.15	Картометрический метод	5.0	Закрепление отсутствует
4157	492457.25	3290453.59	Картометрический метод	5.0	Закрепление отсутствует
4158	492461.99	3290462.27	Картометрический метод	5.0	Закрепление отсутствует
4159	492476.55	3290467.42	Картометрический метод	5.0	Закрепление отсутствует
4160	492493.42	3290476.65	Картометрический метод	5.0	Закрепление отсутствует
4161	492491.65	3290480.92	Картометрический метод	5.0	Закрепление отсутствует
4162	492518.92	3290492.67	Картометрический метод	5.0	Закрепление отсутствует
4163	492519.30	3290496.82	Картометрический метод	5.0	Закрепление отсутствует
4164	492516.55	3290498.37	Картометрический метод	5.0	Закрепление отсутствует
4165	492489.11	3290508.19	Картометрический метод	5.0	Закрепление отсутствует
4166	492473.43	3290535.04	Картометрический метод	5.0	Закрепление отсутствует
4167	492465.20	3290549.67	Картометрический метод	5.0	Закрепление отсутствует
4168	492456.50	3290564.07	Картометрический метод	5.0	Закрепление отсутствует
4169	492448.04	3290583.26	Картометрический метод	5.0	Закрепление отсутствует
4170	492443.91	3290624.17	Картометрический метод	5.0	Закрепление отсутствует
4171	492438.98	3290653.77	Картометрический метод	5.0	Закрепление отсутствует
4172	492436.69	3290672.28	Картометрический метод	5.0	Закрепление отсутствует
4173	492434.17	3290682.34	Картометрический метод	5.0	Закрепление отсутствует
4174	492430.74	3290688.74	Картометрический метод	5.0	Закрепление отсутствует
4175	492422.28	3290689.65	Картометрический метод	5.0	Закрепление отсутствует

2. Сведения о характерных точках границ объекта

Обозначение характерных точек границ	Координаты, м		Метод определения координат характерной точки	Средняя квадратическая погрешность положения характерной точки (M _t), м	Описание обозначения точки на местности (при наличии)
	X	Y			
1	2	3	4	5	6
4176	492412.90	3290687.82	Картометрический метод	5.0	Закрепление отсутствует
4177	492397.52	3290690.39	Картометрический метод	5.0	Закрепление отсутствует
4178	492371.45	3290695.19	Картометрический метод	5.0	Закрепление отсутствует
4179	492347.44	3290700.10	Картометрический метод	5.0	Закрепление отсутствует
4180	492327.60	3290704.03	Картометрический метод	5.0	Закрепление отсутствует
4181	492317.31	3290706.20	Картометрический метод	5.0	Закрепление отсутствует
4182	492296.26	3290717.29	Картометрический метод	5.0	Закрепление отсутствует
4183	492281.32	3290725.32	Картометрический метод	5.0	Закрепление отсутствует
4184	492291.59	3290710.70	Картометрический метод	5.0	Закрепление отсутствует
4185	492306.57	3290682.22	Картометрический метод	5.0	Закрепление отсутствует
4186	492313.47	3290676.31	Картометрический метод	5.0	Закрепление отсутствует
4187	492325.40	3290675.19	Картометрический метод	5.0	Закрепление отсутствует
4188	492333.45	3290674.87	Картометрический метод	5.0	Закрепление отсутствует
4189	492337.14	3290673.16	Картометрический метод	5.0	Закрепление отсутствует
4190	492339.89	3290674.31	Картометрический метод	5.0	Закрепление отсутствует
4191	492344.47	3290675.91	Картометрический метод	5.0	Закрепление отсутствует
4192	492347.67	3290675.83	Картометрический метод	5.0	Закрепление отсутствует
4193	492350.18	3290673.62	Картометрический метод	5.0	Закрепление отсутствует
4194	492354.98	3290669.89	Картометрический метод	5.0	Закрепление отсутствует
4195	492357.65	3290666.38	Картометрический метод	5.0	Закрепление отсутствует
4196	492362.55	3290664.75	Картометрический метод	5.0	Закрепление отсутствует
4197	492375.76	3290659.59	Картометрический метод	5.0	Закрепление отсутствует
4198	492384.47	3290652.02	Картометрический метод	5.0	Закрепление отсутствует
4199	492391.17	3290646.47	Картометрический метод	5.0	Закрепление отсутствует
4200	492405.84	3290630.81	Картометрический метод	5.0	Закрепление отсутствует

2. Сведения о характерных точках границ объекта

Обозначение характерных точек границ	Координаты, м		Метод определения координат характерной точки	Средняя квадратическая погрешность положения характерной точки (M _t), м	Описание обозначения точки на местности (при наличии)
	X	Y			
1	2	3	4	5	6
4201	492414.39	3290619.37	Картометрический метод	5.0	Закрепление отсутствует
4202	492419.38	3290606.16	Картометрический метод	5.0	Закрепление отсутствует
4203	492419.90	3290596.36	Картометрический метод	5.0	Закрепление отсутствует
4204	492422.73	3290585.47	Картометрический метод	5.0	Закрепление отсутствует
4205	492429.17	3290564.53	Картометрический метод	5.0	Закрепление отсутствует
4206	492430.33	3290560.38	Картометрический метод	5.0	Закрепление отсутствует
4207	492434.34	3290546.00	Картометрический метод	5.0	Закрепление отсутствует
4208	492438.19	3290531.56	Картометрический метод	5.0	Закрепление отсутствует
4209	492441.88	3290516.35	Картометрический метод	5.0	Закрепление отсутствует
4210	492443.84	3290505.13	Картометрический метод	5.0	Закрепление отсутствует
4211	492444.80	3290495.38	Картометрический метод	5.0	Закрепление отсутствует
4212	492445.12	3290486.52	Картометрический метод	5.0	Закрепление отсутствует
4213	492445.28	3290470.57	Картометрический метод	5.0	Закрепление отсутствует
4214	492445.93	3290459.29	Картометрический метод	5.0	Закрепление отсутствует
4215	492447.85	3290452.23	Картометрический метод	5.0	Закрепление отсутствует
4216	492449.63	3290446.11	Картометрический метод	5.0	Закрепление отсутствует
4217	492449.47	3290443.21	Картометрический метод	5.0	Закрепление отсутствует
4218	492450.27	3290439.34	Картометрический метод	5.0	Закрепление отсутствует
4219	492452.85	3290433.38	Картометрический метод	5.0	Закрепление отсутствует
4220	492455.59	3290430.00	Картометрический метод	5.0	Закрепление отсутствует
4221	492458.01	3290429.03	Картометрический метод	5.0	Закрепление отсутствует
4222	492460.56	3290425.22	Картометрический метод	5.0	Закрепление отсутствует
4223	492465.24	3290416.74	Картометрический метод	5.0	Закрепление отсутствует
4224	492467.49	3290412.65	Картометрический метод	5.0	Закрепление отсутствует
4225	492472.80	3290403.95	Картометрический метод	5.0	Закрепление отсутствует

2. Сведения о характерных точках границ объекта

Обозначение характерных точек границ	Координаты, м		Метод определения координат характерной точки	Средняя квадратическая погрешность положения характерной точки (M _t), м	Описание обозначения точки на местности (при наличии)
	X	Y			
1	2	3	4	5	6
4226	492475.38	3290398.31	Картометрический метод	5.0	Закрепление отсутствует
4227	492476.46	3290395.45	Картометрический метод	5.0	Закрепление отсутствует
4228	492481.30	3290391.42	Картометрический метод	5.0	Закрепление отсутствует
4229	492486.30	3290384.33	Картометрический метод	5.0	Закрепление отсутствует
4230	492488.65	3290379.07	Картометрический метод	5.0	Закрепление отсутствует
4231	492490.91	3290376.00	Картометрический метод	5.0	Закрепление отсутствует
4232	492494.46	3290374.39	Картометрический метод	5.0	Закрепление отсутствует
4233	492498.00	3290373.75	Картометрический метод	5.0	Закрепление отсутствует
4234	492501.07	3290372.78	Картометрический метод	5.0	Закрепление отсутствует
4235	492503.48	3290370.20	Картометрический метод	5.0	Закрепление отсутствует
4236	492506.06	3290365.21	Картометрический метод	5.0	Закрепление отсутствует
4237	492510.09	3290358.12	Картометрический метод	5.0	Закрепление отсутствует
4238	492513.96	3290349.26	Картометрический метод	5.0	Закрепление отсутствует
4239	492514.43	3290340.97	Картометрический метод	5.0	Закрепление отсутствует
4145	492514.33	3290337.07	Картометрический метод	5.0	Закрепление отсутствует
4240	492669.12	3290300.21	Картометрический метод	5.0	Закрепление отсутствует
4241	492654.69	3290360.88	Картометрический метод	5.0	Закрепление отсутствует
4242	492653.32	3290365.77	Картометрический метод	5.0	Закрепление отсутствует
4243	492641.41	3290344.46	Картометрический метод	5.0	Закрепление отсутствует
4244	492643.89	3290339.05	Картометрический метод	5.0	Закрепление отсутствует
4245	492645.44	3290335.68	Картометрический метод	5.0	Закрепление отсутствует
4246	492647.00	3290330.19	Картометрический метод	5.0	Закрепление отсутствует
4247	492649.55	3290325.06	Картометрический метод	5.0	Закрепление отсутствует
4248	492653.09	3290320.21	Картометрический метод	5.0	Закрепление отсутствует
4249	492654.67	3290320.61	Картометрический метод	5.0	Закрепление отсутствует

2. Сведения о характерных точках границ объекта

Обозначение характерных точек границ	Координаты, м		Метод определения координат характерной точки	Средняя квадратическая погрешность положения характерной точки (M _t), м	Описание обозначения точки на местности (при наличии)
	X	Y			
1	2	3	4	5	6
4250	492659.39	3290313.93	Картометрический метод	5.0	Закрепление отсутствует
4251	492665.10	3290305.86	Картометрический метод	5.0	Закрепление отсутствует
4240	492669.12	3290300.21	Картометрический метод	5.0	Закрепление отсутствует
4252	492656.65	3290808.77	Картометрический метод	5.0	Закрепление отсутствует
4253	492656.47	3290813.02	Картометрический метод	5.0	Закрепление отсутствует
4254	492655.23	3290833.55	Картометрический метод	5.0	Закрепление отсутствует
4255	492653.85	3290849.91	Картометрический метод	5.0	Закрепление отсутствует
4256	492652.84	3290860.32	Картометрический метод	5.0	Закрепление отсутствует
4257	492652.24	3290869.75	Картометрический метод	5.0	Закрепление отсутствует
4258	492652.22	3290877.96	Картометрический метод	5.0	Закрепление отсутствует
4259	492652.73	3290886.09	Картометрический метод	5.0	Закрепление отсутствует
4260	492653.85	3290895.47	Картометрический метод	5.0	Закрепление отсутствует
4261	492658.90	3290923.28	Картометрический метод	5.0	Закрепление отсутствует
4262	492661.03	3290933.29	Картометрический метод	5.0	Закрепление отсутствует
4263	492656.51	3290935.42	Картометрический метод	5.0	Закрепление отсутствует
4264	492658.02	3290940.78	Картометрический метод	5.0	Закрепление отсутствует
4265	492662.30	3290938.88	Картометрический метод	5.0	Закрепление отсутствует
4266	492666.05	3290954.08	Картометрический метод	5.0	Закрепление отсутствует
4267	492684.82	3291017.95	Картометрический метод	5.0	Закрепление отсутствует
4268	492687.37	3291035.63	Картометрический метод	5.0	Закрепление отсутствует
4269	492671.36	3291034.57	Картометрический метод	5.0	Закрепление отсутствует
4270	492669.52	3291073.20	Картометрический метод	5.0	Закрепление отсутствует
4271	492661.92	3291044.09	Картометрический метод	5.0	Закрепление отсутствует
4272	492650.53	3291042.82	Картометрический метод	5.0	Закрепление отсутствует
4273	492639.14	3291047.88	Картометрический метод	5.0	Закрепление отсутствует

2. Сведения о характерных точках границ объекта

Обозначение характерных точек границ	Координаты, м		Метод определения координат характерной точки	Средняя квадратическая погрешность положения характерной точки (M _t), м	Описание обозначения точки на местности (при наличии)
	X	Y			
1	2	3	4	5	6
4274	492632.81	3291037.76	Картометрический метод	5.0	Закрепление отсутствует
4275	492641.67	3290997.25	Картометрический метод	5.0	Закрепление отсутствует
4276	492650.53	3290969.40	Картометрический метод	5.0	Закрепление отсутствует
4277	492636.61	3290932.69	Картометрический метод	5.0	Закрепление отсутствует
4278	492630.28	3290951.68	Картометрический метод	5.0	Закрепление отсутствует
4279	492608.76	3290940.28	Картометрический метод	5.0	Закрепление отсутствует
4280	492597.37	3290912.43	Картометрический метод	5.0	Закрепление отсутствует
4281	492591.89	3290892.34	Картометрический метод	5.0	Закрепление отсутствует
4282	492612.76	3290854.40	Картометрический метод	5.0	Закрепление отсутствует
4283	492636.32	3290828.23	Картометрический метод	5.0	Закрепление отсутствует
4284	492649.36	3290814.63	Картометрический метод	5.0	Закрепление отсутствует
4252	492656.65	3290808.77	Картометрический метод	5.0	Закрепление отсутствует
4285	492230.28	3291039.94	Картометрический метод	5.0	Закрепление отсутствует
4286	492233.32	3291041.38	Картометрический метод	5.0	Закрепление отсутствует
4287	492244.74	3291052.56	Картометрический метод	5.0	Закрепление отсутствует
4288	492269.36	3291045.98	Картометрический метод	5.0	Закрепление отсутствует
4289	492277.00	3291074.83	Картометрический метод	5.0	Закрепление отсутствует
4290	492284.67	3291103.83	Картометрический метод	5.0	Закрепление отсутствует
4291	492293.98	3291139.00	Картометрический метод	5.0	Закрепление отсутствует
4292	492341.11	3291125.44	Картометрический метод	5.0	Закрепление отсутствует
4293	492348.20	3291150.49	Картометрический метод	5.0	Закрепление отсутствует
4294	492327.32	3291166.40	Картометрический метод	5.0	Закрепление отсутствует
4295	492323.68	3291167.14	Картометрический метод	5.0	Закрепление отсутствует
4296	492319.36	3291167.59	Картометрический метод	5.0	Закрепление отсутствует
4297	492317.14	3291167.19	Картометрический метод	5.0	Закрепление отсутствует

2. Сведения о характерных точках границ объекта

Обозначение характерных точек границ	Координаты, м		Метод определения координат характерной точки	Средняя квадратическая погрешность положения характерной точки (M _t), м	Описание обозначения точки на местности (при наличии)
	X	Y			
1	2	3	4	5	6
4298	492306.46	3291170.68	Картометрический метод	5.0	Закрепление отсутствует
4299	492301.94	3291173.36	Картометрический метод	5.0	Закрепление отсутствует
4300	492297.62	3291164.84	Картометрический метод	5.0	Закрепление отсутствует
4301	492293.93	3291162.07	Картометрический метод	5.0	Закрепление отсутствует
4302	492256.41	3291147.10	Картометрический метод	5.0	Закрепление отсутствует
4303	492249.06	3291143.72	Картометрический метод	5.0	Закрепление отсутствует
4304	492230.02	3291141.11	Картометрический метод	5.0	Закрепление отсутствует
4305	492236.35	3291136.40	Картометрический метод	5.0	Закрепление отсутствует
4306	492242.51	3291128.42	Картометрический метод	5.0	Закрепление отсутствует
4307	492244.69	3291106.86	Картометрический метод	5.0	Закрепление отсутствует
4308	492243.23	3291090.55	Картометрический метод	5.0	Закрепление отсутствует
4309	492230.88	3291042.35	Картометрический метод	5.0	Закрепление отсутствует
4285	492230.28	3291039.94	Картометрический метод	5.0	Закрепление отсутствует
4684	492512.19	3289593.44	Картометрический метод	5.0	Закрепление отсутствует
4683	492511.68	3289591.98	Картометрический метод	5.0	Закрепление отсутствует
4682	492510.15	3289589.24	Картометрический метод	5.0	Закрепление отсутствует
4681	492505.58	3289586.42	Картометрический метод	5.0	Закрепление отсутствует
4680	492504.27	3289585.61	Картометрический метод	5.0	Закрепление отсутствует
4679	492497.82	3289582.63	Картометрический метод	5.0	Закрепление отсутствует
4678	492492.76	3289580.58	Картометрический метод	5.0	Закрепление отсутствует
4677	492489.28	3289579.17	Картометрический метод	5.0	Закрепление отсутствует
4676	492482.18	3289576.35	Картометрический метод	5.0	Закрепление отсутствует
4675	492476.11	3289575.11	Картометрический метод	5.0	Закрепление отсутствует
4674	492461.34	3289575.11	Картометрический метод	5.0	Закрепление отсутствует
4673	492437.29	3289578.62	Картометрический метод	5.0	Закрепление отсутствует

2. Сведения о характерных точках границ объекта

Обозначение характерных точек границ	Координаты, м		Метод определения координат характерной точки	Средняя квадратическая погрешность положения характерной точки (M _t), м	Описание обозначения точки на местности (при наличии)
	X	Y			
1	2	3	4	5	6
4672	492402.17	3289578.36	Картометрический метод	5.0	Закрепление отсутствует
4671	492382.36	3289576.86	Картометрический метод	5.0	Закрепление отсутствует
4670	492367.10	3289572.36	Картометрический метод	5.0	Закрепление отсутствует
4669	492352.57	3289564.09	Картометрический метод	5.0	Закрепление отсутствует
4668	492344.70	3289560.39	Картометрический метод	5.0	Закрепление отсутствует
4667	492341.19	3289559.88	Картометрический метод	5.0	Закрепление отсутствует
4666	492335.92	3289560.39	Картометрический метод	5.0	Закрепление отсутствует
4665	492330.41	3289559.64	Картометрический метод	5.0	Закрепление отсутствует
4664	492317.40	3289553.88	Картометрический метод	5.0	Закрепление отсутствует
4663	492300.37	3289544.87	Картометрический метод	5.0	Закрепление отсутствует
4662	492275.31	3289525.34	Картометрический метод	5.0	Закрепление отсутствует
4661	492256.46	3289507.15	Картометрический метод	5.0	Закрепление отсутствует
4660	492245.68	3289493.39	Картометрический метод	5.0	Закрепление отсутствует
4659	492232.16	3289477.87	Картометрический метод	5.0	Закрепление отсутствует
4658	492217.38	3289458.09	Картометрический метод	5.0	Закрепление отсутствует
4657	492207.87	3289443.82	Картометрический метод	5.0	Закрепление отсутствует
4656	492194.93	3289433.64	Картометрический метод	5.0	Закрепление отсутствует
4655	492187.92	3289430.38	Картометрический метод	5.0	Закрепление отсутствует
4654	492171.15	3289427.13	Картометрический метод	5.0	Закрепление отсутствует
4653	492152.86	3289425.63	Картометрический метод	5.0	Закрепление отсутствует
4652	492137.83	3289422.37	Картометрический метод	5.0	Закрепление отсутствует
4651	492122.55	3289421.11	Картометрический метод	5.0	Закрепление отсутствует
4650	492107.16	3289418.38	Картометрический метод	5.0	Закрепление отсутствует
4649	492092.39	3289413.87	Картометрический метод	5.0	Закрепление отсутствует
4648	492082.12	3289413.12	Картометрический метод	5.0	Закрепление отсутствует

2. Сведения о характерных точках границ объекта

Обозначение характерных точек границ	Координаты, м		Метод определения координат характерной точки	Средняя квадратическая погрешность положения характерной точки (M _t), м	Описание обозначения точки на местности (при наличии)
	X	Y			
1	2	3	4	5	6
4647	492066.84	3289409.11	Картометрический метод	5.0	Закрепление отсутствует
4646	492057.14	3289404.43	Картометрический метод	5.0	Закрепление отсутствует
4645	492056.19	3289403.98	Картометрический метод	5.0	Закрепление отсутствует
4644	492052.30	3289402.10	Картометрический метод	5.0	Закрепление отсутствует
4643	492043.37	3289397.38	Картометрический метод	5.0	Закрепление отсутствует
4642	492033.35	3289390.37	Картометрический метод	5.0	Закрепление отсутствует
4641	492031.66	3289389.23	Картометрический метод	5.0	Закрепление отсутствует
4640	492017.37	3289379.63	Картометрический метод	5.0	Закрепление отсутствует
4639	492001.83	3289370.49	Картометрический метод	5.0	Закрепление отсутствует
4638	491992.65	3289366.51	Картометрический метод	5.0	Закрепление отсутствует
4637	491985.63	3289361.13	Картометрический метод	5.0	Закрепление отсутствует
4636	491979.75	3289356.75	Картометрический метод	5.0	Закрепление отсутствует
4635	491974.87	3289352.87	Картометрический метод	5.0	Закрепление отсутствует
4634	491969.97	3289350.62	Картометрический метод	5.0	Закрепление отсутствует
4633	491964.96	3289347.98	Картометрический метод	5.0	Закрепление отсутствует
4632	491962.70	3289344.98	Картометрический метод	5.0	Закрепление отсутствует
4631	491959.94	3289342.73	Картометрический метод	5.0	Закрепление отсутствует
4630	491957.82	3289342.48	Картометрический метод	5.0	Закрепление отсутствует
4629	491953.51	3289341.36	Картометрический метод	5.0	Закрепление отсутствует
4628	491949.76	3289338.98	Картометрический метод	5.0	Закрепление отсутствует
4627	491945.62	3289334.35	Картометрический метод	5.0	Закрепление отсутствует
4626	491941.62	3289328.59	Картометрический метод	5.0	Закрепление отсутствует
4625	491939.99	3289323.71	Картометрический метод	5.0	Закрепление отсутствует
4624	491937.73	3289316.46	Картометрический метод	5.0	Закрепление отсутствует
4623	491936.13	3289309.86	Картометрический метод	5.0	Закрепление отсутствует

2. Сведения о характерных точках границ объекта					
Обозначение характерных точек границ	Координаты, м		Метод определения координат характерной точки	Средняя квадратическая погрешность положения характерной точки (M _t), м	Описание обозначения точки на местности (при наличии)
	X	Y			
1	2	3	4	5	6
4622	491936.51	3289307.73	Картометрический метод	5.0	Закрепление отсутствует
4621	491936.13	3289306.10	Картометрический метод	5.0	Закрепление отсутствует
4620	491935.01	3289303.47	Картометрический метод	5.0	Закрепление отсутствует
4619	491933.38	3289299.72	Картометрический метод	5.0	Закрепление отсутствует
4618	491932.88	3289295.72	Картометрический метод	5.0	Закрепление отсутствует
4617	491932.88	3289291.33	Картометрический метод	5.0	Закрепление отсутствует
4616	491933.05	3289287.87	Картометрический метод	5.0	Закрепление отсутствует
4615	491932.30	3289285.12	Картометрический метод	5.0	Закрепление отсутствует
4614	491930.05	3289281.99	Картометрический метод	5.0	Закрепление отсутствует
4613	491924.78	3289277.11	Картометрический метод	5.0	Закрепление отсутствует
4612	491917.51	3289268.47	Картометрический метод	5.0	Закрепление отсутствует
4611	491914.87	3289265.34	Картометрический метод	5.0	Закрепление отсутствует
4610	491909.36	3289261.96	Картометрический метод	5.0	Закрепление отсутствует
4609	491904.42	3289261.13	Картометрический метод	5.0	Закрепление отсутствует
4608	491901.54	3289260.24	Картометрический метод	5.0	Закрепление отсутствует
4607	491900.79	3289258.74	Картометрический метод	5.0	Закрепление отсутствует
4606	491899.91	3289256.24	Картометрический метод	5.0	Закрепление отсутствует
4605	491898.04	3289253.74	Картометрический метод	5.0	Закрепление отсутствует
4604	491894.66	3289251.36	Картометрический метод	5.0	Закрепление отсутствует
4603	491891.40	3289248.86	Картометрический метод	5.0	Закрепление отсутствует
4602	491887.39	3289244.98	Картометрический метод	5.0	Закрепление отсутствует
4601	491883.64	3289239.09	Картометрический метод	5.0	Закрепление отсутствует
4600	491880.69	3289233.39	Картометрический метод	5.0	Закрепление отсутствует
4599	491879.31	3289228.75	Картометрический метод	5.0	Закрепление отсутствует
4598	491877.17	3289223.87	Картометрический метод	5.0	Закрепление отсутствует

2. Сведения о характерных точках границ объекта

Обозначение характерных точек границ	Координаты, м		Метод определения координат характерной точки	Средняя квадратическая погрешность положения характерной точки (M _t), м	Описание обозначения точки на местности (при наличии)
	X	Y			
1	2	3	4	5	6
4597	491874.29	3289216.86	Картометрический метод	5.0	Закрепление отсутствует
4596	491873.54	3289213.11	Картометрический метод	5.0	Закрепление отсутствует
4595	491871.54	3289209.48	Картометрический метод	5.0	Закрепление отсутствует
4594	491864.94	3289200.74	Картометрический метод	5.0	Закрепление отсутствует
4593	491861.96	3289197.24	Картометрический метод	5.0	Закрепление отсутствует
4592	491858.43	3289192.86	Картометрический метод	5.0	Закрепление отсутствует
4591	491857.60	3289191.88	Картометрический метод	5.0	Закрепление отсутствует
4590	491852.75	3289187.45	Картометрический метод	5.0	Закрепление отсутствует
4589	491846.49	3289184.57	Картометрический метод	5.0	Закрепление отсутствует
4588	491841.91	3289183.74	Картометрический метод	5.0	Закрепление отсутствует
4587	491840.91	3289183.56	Картометрический метод	5.0	Закрепление отсутствует
4586	491838.41	3289183.11	Картометрический метод	5.0	Закрепление отсутствует
4585	491837.65	3289182.97	Картометрический метод	5.0	Закрепление отсутствует
4584	491831.14	3289181.73	Картометрический метод	5.0	Закрепление отсутствует
4583	491823.38	3289182.11	Картометрический метод	5.0	Закрепление отсутствует
4582	491818.23	3289183.74	Картометрический метод	5.0	Закрепление отсутствует
4581	491815.28	3289185.95	Картометрический метод	5.0	Закрепление отсутствует
4580	491811.53	3289189.21	Картометрический метод	5.0	Закрепление отсутствует
4579	491808.78	3289193.84	Картометрический метод	5.0	Закрепление отсутствует
4578	491808.65	3289196.59	Картометрический метод	5.0	Закрепление отсутствует
4577	491808.53	3289198.22	Картометрический метод	5.0	Закрепление отсутствует
4576	491805.77	3289203.73	Картометрический метод	5.0	Закрепление отсутствует
4575	491800.01	3289212.77	Картометрический метод	5.0	Закрепление отсутствует
4574	491797.63	3289216.50	Картометрический метод	5.0	Закрепление отсутствует
4573	491792.55	3289221.83	Картометрический метод	5.0	Закрепление отсутствует

2. Сведения о характерных точках границ объекта

Обозначение характерных точек границ	Координаты, м		Метод определения координат характерной точки	Средняя квадратическая погрешность положения характерной точки (M _t), м	Описание обозначения точки на местности (при наличии)
	X	Y			
1	2	3	4	5	6
4572	491780.28	3289231.72	Картометрический метод	5.0	Закрепление отсутствует
4571	491770.00	3289241.48	Картометрический метод	5.0	Закрепление отсутствует
4570	491752.10	3289252.12	Картометрический метод	5.0	Закрепление отсутствует
4569	491743.13	3289256.09	Картометрический метод	5.0	Закрепление отсутствует
4568	491728.22	3289257.59	Картометрический метод	5.0	Закрепление отсутствует
4567	491712.18	3289253.71	Картометрический метод	5.0	Закрепление отсутствует
4566	491702.53	3289251.08	Картометрический метод	5.0	Закрепление отсутствует
4565	491698.15	3289247.83	Картометрический метод	5.0	Закрепление отсутствует
4564	491688.78	3289242.61	Картометрический метод	5.0	Закрепление отсутствует
4563	491684.15	3289237.22	Картометрический метод	5.0	Закрепление отсутствует
4562	491679.00	3289229.84	Картометрический метод	5.0	Закрепление отсутствует
4561	491676.87	3289222.08	Картометрический метод	5.0	Закрепление отсутствует
4560	491675.25	3289216.94	Картометрический метод	5.0	Закрепление отсутствует
4559	491670.54	3289209.39	Картометрический метод	5.0	Закрепление отсутствует
4558	491667.28	3289202.13	Картометрический метод	5.0	Закрепление отсутствует
4557	491665.03	3289193.24	Картометрический метод	5.0	Закрепление отсутствует
4556	491663.52	3289178.85	Картометрический метод	5.0	Закрепление отсутствует
4555	491661.27	3289168.71	Картометрический метод	5.0	Закрепление отсутствует
4554	491658.89	3289162.33	Картометрический метод	5.0	Закрепление отсутствует
4553	491656.38	3289158.45	Картометрический метод	5.0	Закрепление отсутствует
4552	491651.25	3289155.94	Картометрический метод	5.0	Закрепление отсутствует
4551	491640.03	3289153.75	Картометрический метод	5.0	Закрепление отсутствует
4550	491633.63	3289153.12	Картометрический метод	5.0	Закрепление отсутствует
4549	491624.63	3289154.87	Картометрический метод	5.0	Закрепление отсутствует
4548	491608.85	3289161.51	Картометрический метод	5.0	Закрепление отсутствует

2. Сведения о характерных точках границ объекта

Обозначение характерных точек границ	Координаты, м		Метод определения координат характерной точки	Средняя квадратическая погрешность положения характерной точки (M _t), м	Описание обозначения точки на местности (при наличии)
	X	Y			
1	2	3	4	5	6
4547	491600.52	3289164.74	Картометрический метод	5.0	Закрепление отсутствует
4546	491594.13	3289170.25	Картометрический метод	5.0	Закрепление отсутствует
4545	491590.63	3289177.13	Картометрический метод	5.0	Закрепление отсутствует
4544	491584.73	3289183.77	Картометрический метод	5.0	Закрепление отсутствует
4543	491580.47	3289187.65	Картометрический метод	5.0	Закрепление отсутствует
4542	491568.88	3289201.36	Картометрический метод	5.0	Закрепление отсутствует
4541	491559.98	3289214.88	Картометрический метод	5.0	Закрепление отсутствует
4540	491548.65	3289234.11	Картометрический метод	5.0	Закрепление отсутствует
4539	491539.49	3289247.13	Картометрический метод	5.0	Закрепление отсутствует
4538	491532.73	3289256.39	Картометрический метод	5.0	Закрепление отсутствует
4537	491524.78	3289265.23	Картометрический метод	5.0	Закрепление отсутствует
4536	491521.28	3289271.74	Картометрический метод	5.0	Закрепление отсутствует
4535	491520.28	3289275.62	Картометрический метод	5.0	Закрепление отсутствует
4534	491518.90	3289281.63	Картометрический метод	5.0	Закрепление отсутствует
4533	491517.90	3289288.51	Картометрический метод	5.0	Закрепление отсутствует
4532	491517.77	3289294.02	Картометрический метод	5.0	Закрепление отсутствует
4531	491516.27	3289299.65	Картометрический метод	5.0	Закрепление отсутствует
4530	491511.16	3289304.61	Картометрический метод	5.0	Закрепление отсутствует
4529	491504.90	3289306.99	Картометрический метод	5.0	Закрепление отсутствует
4528	491501.52	3289307.62	Картометрический метод	5.0	Закрепление отсутствует
4527	491502.61	3289308.84	Картометрический метод	5.0	Закрепление отсутствует
4526	491444.51	3289309.24	Картометрический метод	5.0	Закрепление отсутствует
4525	491380.38	3289309.72	Картометрический метод	5.0	Закрепление отсутствует
4524	491375.63	3289302.59	Картометрический метод	5.0	Закрепление отсутствует
4523	491371.35	3289283.59	Картометрический метод	5.0	Закрепление отсутствует

2. Сведения о характерных точках границ объекта

Обозначение характерных точек границ	Координаты, м		Метод определения координат характерной точки	Средняя квадратическая погрешность положения характерной точки (M _t), м	Описание обозначения точки на местности (при наличии)
	X	Y			
1	2	3	4	5	6
4522	491346.64	3289278.84	Картометрический метод	5.0	Закрепление отсутствует
4521	491320.67	3289273.23	Картометрический метод	5.0	Закрепление отсутствует
4520	491317.38	3289270.98	Картометрический метод	5.0	Закрепление отсутствует
4519	491317.57	3289268.14	Картометрический метод	5.0	Закрепление отсутствует
4518	491315.51	3289246.14	Картометрический метод	5.0	Закрепление отсутствует
4517	491306.30	3289232.29	Картометрический метод	5.0	Закрепление отсутствует
4516	491306.71	3289232.39	Картометрический метод	5.0	Закрепление отсутствует
4515	491314.05	3289236.94	Картометрический метод	5.0	Закрепление отсутствует
4514	491325.69	3289240.22	Картометрический метод	5.0	Закрепление отсутствует
4513	491329.50	3289240.78	Картометрический метод	5.0	Закрепление отсутствует
4512	491339.72	3289234.90	Картометрический метод	5.0	Закрепление отсутствует
4511	491351.93	3289226.32	Картометрический метод	5.0	Закрепление отсутствует
4510	491363.57	3289215.95	Картометрический метод	5.0	Закрепление отсутствует
4509	491371.17	3289207.61	Картометрический метод	5.0	Закрепление отсутствует
4508	491373.89	3289198.56	Картометрический метод	5.0	Закрепление отсутствует
4507	491374.65	3289187.94	Картометрический метод	5.0	Закрепление отсутствует
4506	491372.87	3289181.13	Картометрический метод	5.0	Закрепление отсутствует
4505	491372.62	3289176.58	Картометрический метод	5.0	Закрепление отсутствует
4504	491370.84	3289170.00	Картометрический метод	5.0	Закрепление отсутствует
4503	491364.52	3289164.95	Картометрический метод	5.0	Закрепление отсутствует
4502	491355.16	3289165.45	Картометрический метод	5.0	Закрепление отсутствует
4501	491336.95	3289170.00	Картометрический метод	5.0	Закрепление отсутствует
4500	491335.86	3289170.05	Картометрический метод	5.0	Закрепление отсутствует
4499	491338.60	3289168.64	Картометрический метод	5.0	Закрепление отсутствует
4498	491355.41	3289157.02	Картометрический метод	5.0	Закрепление отсутствует

2. Сведения о характерных точках границ объекта

Обозначение характерных точек границ	Координаты, м		Метод определения координат характерной точки	Средняя квадратическая погрешность положения характерной точки (M _t), м	Описание обозначения точки на местности (при наличии)
	X	Y			
1	2	3	4	5	6
4497	491364.59	3289137.55	Картометрический метод	5.0	Закрепление отсутствует
4496	491365.99	3289122.71	Картометрический метод	5.0	Закрепление отсутствует
4495	491353.48	3289083.34	Картометрический метод	5.0	Закрепление отсутствует
4494	491352.15	3289052.43	Картометрический метод	5.0	Закрепление отсутствует
4493	491347.21	3289024.45	Картометрический метод	5.0	Закрепление отсутствует
4492	491333.88	3289001.69	Картометрический метод	5.0	Закрепление отсутствует
4491	491328.70	3288999.01	Картометрический метод	5.0	Закрепление отсутствует
4490	491328.59	3288998.73	Картометрический метод	5.0	Закрепление отсутствует
4489	491328.59	3288936.76	Картометрический метод	5.0	Закрепление отсутствует
4488	491349.96	3288843.64	Картометрический метод	5.0	Закрепление отсутствует
4487	491383.82	3288848.28	Картометрический метод	5.0	Закрепление отсутствует
4486	491439.28	3288865.97	Картометрический метод	5.0	Закрепление отсутствует
4485	491483.86	3288866.04	Картометрический метод	5.0	Закрепление отсутствует
4484	491529.53	3288863.50	Картометрический метод	5.0	Закрепление отсутствует
4483	491562.35	3288853.61	Картометрический метод	5.0	Закрепление отсутствует
4482	491591.52	3288848.28	Картометрический метод	5.0	Закрепление отсутствует
4481	491602.75	3288841.38	Картометрический метод	5.0	Закрепление отсутствует
4480	491602.75	3288827.25	Картометрический метод	5.0	Закрепление отсутствует
4479	491615.08	3288795.36	Картометрический метод	5.0	Закрепление отсутствует
4478	491614.61	3288774.74	Картометрический метод	5.0	Закрепление отсутствует
4477	491593.23	3288687.32	Картометрический метод	5.0	Закрепление отсутствует
4476	491622.15	3288661.67	Картометрический метод	5.0	Закрепление отсутствует
4475	491667.72	3288705.34	Картометрический метод	5.0	Закрепление отсутствует
4474	491713.91	3288768.57	Картометрический метод	5.0	Закрепление отсутствует
4473	491821.52	3288912.32	Картометрический метод	5.0	Закрепление отсутствует

2. Сведения о характерных точках границ объекта

Обозначение характерных точек границ	Координаты, м		Метод определения координат характерной точки	Средняя квадратическая погрешность положения характерной точки (M _t), м	Описание обозначения точки на местности (при наличии)
	X	Y			
1	2	3	4	5	6
4472	491836.49	3288895.42	Картометрический метод	5.0	Закрепление отсутствует
4471	491867.13	3288870.45	Картометрический метод	5.0	Закрепление отсутствует
4470	491867.13	3288870.44	Картометрический метод	5.0	Закрепление отсутствует
4469	491895.50	3288847.32	Картометрический метод	5.0	Закрепление отсутствует
4468	491912.11	3288833.78	Картометрический метод	5.0	Закрепление отсутствует
4467	491971.89	3288763.34	Картометрический метод	5.0	Закрепление отсутствует
4466	492028.91	3288716.31	Картометрический метод	5.0	Закрепление отсутствует
4465	492051.70	3288740.54	Картометрический метод	5.0	Закрепление отсутствует
4464	492031.67	3288787.63	Картометрический метод	5.0	Закрепление отсутствует
4463	492050.75	3288816.08	Картометрический метод	5.0	Закрепление отсутствует
4462	492055.50	3288837.46	Картометрический метод	5.0	Закрепление отсутствует
4461	492058.73	3288881.94	Картометрический метод	5.0	Закрепление отсутствует
4460	492070.28	3288905.04	Картометрический метод	5.0	Закрепление отсутствует
4459	492076.61	3288930.36	Картометрический метод	5.0	Закрепление отсутствует
4458	492080.41	3288957.89	Картометрический метод	5.0	Закрепление отсутствует
4457	492028.19	3289000.62	Картометрический метод	5.0	Закрепление отсутствует
4456	492013.00	3289021.32	Картометрический метод	5.0	Закрепление отсутствует
4455	491978.14	3289027.62	Картометрический метод	5.0	Закрепление отсутствует
4454	491963.61	3289028.42	Картометрический метод	5.0	Закрепление отсутствует
4453	491919.25	3289031.84	Картометрический метод	5.0	Закрепление отсутствует
4452	491914.90	3289031.15	Картометрический метод	5.0	Закрепление отсутствует
4451	491901.64	3289011.72	Картометрический метод	5.0	Закрепление отсутствует
4450	491898.90	3289009.89	Картометрический метод	5.0	Закрепление отсутствует
4449	491885.64	3289005.32	Картометрический метод	5.0	Закрепление отсутствует
4448	491896.17	3288975.84	Картометрический метод	5.0	Закрепление отсутствует

2. Сведения о характерных точках границ объекта

Обозначение характерных точек границ	Координаты, м		Метод определения координат характерной точки	Средняя квадратическая погрешность положения характерной точки (M _t), м	Описание обозначения точки на местности (при наличии)
	X	Y			
1	2	3	4	5	6
4447	491897.08	3288968.30	Картометрический метод	5.0	Закрепление отсутствует
4446	491881.01	3288916.87	Картометрический метод	5.0	Закрепление отсутствует
4445	491876.50	3288915.92	Картометрический метод	5.0	Закрепление отсутствует
4444	491869.92	3288910.23	Картометрический метод	5.0	Закрепление отсутствует
4443	491864.99	3288908.46	Картометрический метод	5.0	Закрепление отсутствует
4442	491821.44	3288940.66	Картометрический метод	5.0	Закрепление отсутствует
4441	491804.30	3288912.32	Картометрический метод	5.0	Закрепление отсутствует
4440	491800.49	3288912.20	Картометрический метод	5.0	Закрепление отсутствует
4439	491765.72	3288910.26	Картометрический метод	5.0	Закрепление отсутствует
4438	491760.05	3288912.35	Картометрический метод	5.0	Закрепление отсутствует
4437	491759.26	3288921.50	Картометрический метод	5.0	Закрепление отсутствует
4436	491754.85	3288924.29	Картометрический метод	5.0	Закрепление отсутствует
4435	491751.81	3288927.45	Картометрический метод	5.0	Закрепление отсутствует
4434	491748.40	3288930.23	Картометрический метод	5.0	Закрепление отсутствует
4433	491746.64	3288932.99	Картометрический метод	5.0	Закрепление отсутствует
4432	491746.00	3288933.90	Картометрический метод	5.0	Закрепление отсутствует
4431	491745.24	3288936.43	Картометрический метод	5.0	Закрепление отсутствует
4430	491744.78	3288939.68	Картометрический метод	5.0	Закрепление отсутствует
4429	491745.14	3288943.83	Картометрический метод	5.0	Закрепление отсутствует
4428	491747.00	3288951.23	Картометрический метод	5.0	Закрепление отсутствует
4427	491750.19	3288958.61	Картометрический метод	5.0	Закрепление отсутствует
4426	491753.07	3288962.89	Картометрический метод	5.0	Закрепление отсутствует
4425	491746.28	3288972.58	Картометрический метод	5.0	Закрепление отсутствует
4424	491730.68	3288967.72	Картометрический метод	5.0	Закрепление отсутствует
4423	491721.19	3288965.09	Картометрический метод	5.0	Закрепление отсутствует

2. Сведения о характерных точках границ объекта

Обозначение характерных точек границ	Координаты, м		Метод определения координат характерной точки	Средняя квадратическая погрешность положения характерной точки (M _t), м	Описание обозначения точки на местности (при наличии)
	X	Y			
1	2	3	4	5	6
4422	491712.73	3288962.92	Картометрический метод	5.0	Закрепление отсутствует
4421	491703.92	3288961.09	Картометрический метод	5.0	Закрепление отсутствует
4420	491696.95	3288959.94	Картометрический метод	5.0	Закрепление отсутствует
4419	491683.80	3288959.49	Картометрический метод	5.0	Закрепление отсутствует
4418	491670.05	3288958.03	Картометрический метод	5.0	Закрепление отсутствует
4417	491650.95	3288955.79	Картометрический метод	5.0	Закрепление отсутствует
4416	491597.79	3288948.24	Картометрический метод	5.0	Закрепление отсутствует
4415	491581.55	3288943.90	Картометрический метод	5.0	Закрепление отсутствует
4414	491574.69	3288942.53	Картометрический метод	5.0	Закрепление отсутствует
4413	491560.34	3288942.81	Картометрический метод	5.0	Закрепление отсутствует
4412	491545.47	3288943.61	Картометрический метод	5.0	Закрепление отсутствует
4411	491539.70	3288943.43	Картометрический метод	5.0	Закрепление отсутствует
4410	491538.76	3288946.33	Картометрический метод	5.0	Закрепление отсутствует
4409	491527.40	3288993.99	Картометрический метод	5.0	Закрепление отсутствует
4408	491531.45	3288998.54	Картометрический метод	5.0	Закрепление отсутствует
4407	491534.99	3289006.89	Картометрический метод	5.0	Закрепление отсутствует
4406	491538.79	3289013.71	Картометрический метод	5.0	Закрепление отсутствует
4405	491582.68	3289051.04	Картометрический метод	5.0	Закрепление отсутствует
4404	491584.71	3289056.61	Картометрический метод	5.0	Закрепление отсутствует
4403	491587.99	3289073.80	Картометрический метод	5.0	Закрепление отсутствует
4402	491589.51	3289080.62	Картометрический метод	5.0	Закрепление отсутствует
4401	491592.55	3289087.45	Картометрический метод	5.0	Закрепление отсутствует
4400	491592.55	3289098.57	Картометрический метод	5.0	Закрепление отсутствует
4399	491589.51	3289109.19	Картометрический метод	5.0	Закрепление отсутствует
4398	491584.71	3289115.51	Картометрический метод	5.0	Закрепление отсутствует

2. Сведения о характерных точках границ объекта

Обозначение характерных точек границ	Координаты, м		Метод определения координат характерной точки	Средняя квадратическая погрешность положения характерной точки (M _t), м	Описание обозначения точки на местности (при наличии)
	X	Y			
1	2	3	4	5	6
4397	491578.63	3289121.07	Картометрический метод	5.0	Закрепление отсутствует
4396	491575.60	3289126.63	Картометрический метод	5.0	Закрепление отсутствует
4395	491577.88	3289133.71	Картометрический метод	5.0	Закрепление отсутствует
4394	491584.45	3289139.78	Картометрический метод	5.0	Закрепление отсутствует
4393	491605.70	3289144.33	Картометрический метод	5.0	Закрепление отсутствует
4392	491628.85	3289142.50	Картометрический метод	5.0	Закрепление отсутствует
4391	491661.99	3289133.90	Картометрический метод	5.0	Закрепление отсутствует
4390	491691.95	3289120.00	Картометрический метод	5.0	Закрепление отсутствует
4389	491696.76	3289119.74	Картометрический метод	5.0	Закрепление отсутствует
4388	491700.55	3289123.03	Картометрический метод	5.0	Закрепление отсутствует
4387	491699.03	3289128.34	Картометрический метод	5.0	Закрепление отсутствует
4386	491691.44	3289135.92	Картометрический метод	5.0	Закрепление отсутствует
4385	491682.59	3289145.53	Картометрический метод	5.0	Закрепление отсутствует
4384	491676.27	3289158.68	Картометрический метод	5.0	Закрепление отсутствует
4383	491671.73	3289170.22	Картометрический метод	5.0	Закрепление отсутствует
4382	491671.73	3289177.55	Картометрический метод	5.0	Закрепление отсутствует
4381	491675.78	3289181.85	Картометрический метод	5.0	Закрепление отсутствует
4380	491680.84	3289184.12	Картометрический метод	5.0	Закрепление отсутствует
4379	491687.67	3289181.09	Картометрический метод	5.0	Закрепление отсутствует
4378	491697.53	3289170.22	Картометрический метод	5.0	Закрепление отсутствует
4377	491708.92	3289153.53	Картометрический метод	5.0	Закрепление отсутствует
4376	491719.79	3289145.19	Картометрический метод	5.0	Закрепление отсутствует
4375	491718.49	3289192.17	Картометрический метод	5.0	Закрепление отсутствует
4374	491729.45	3289192.25	Картометрический метод	5.0	Закрепление отсутствует
4373	491729.54	3289225.55	Картометрический метод	5.0	Закрепление отсутствует

2. Сведения о характерных точках границ объекта

Обозначение характерных точек границ	Координаты, м		Метод определения координат характерной точки	Средняя квадратическая погрешность положения характерной точки (M _t), м	Описание обозначения точки на местности (при наличии)
	X	Y			
1	2	3	4	5	6
4372	491759.54	3289225.55	Картометрический метод	5.0	Закрепление отсутствует
4371	491759.54	3289175.55	Картометрический метод	5.0	Закрепление отсутствует
4370	491752.23	3289175.37	Картометрический метод	5.0	Закрепление отсутствует
4369	491752.54	3289149.14	Картометрический метод	5.0	Закрепление отсутствует
4368	491764.46	3289160.11	Картометрический метод	5.0	Закрепление отсутствует
4367	491788.45	3289193.73	Картометрический метод	5.0	Закрепление отсутствует
4366	491796.96	3289174.22	Картометрический метод	5.0	Закрепление отсутствует
4365	491813.89	3289163.87	Картометрический метод	5.0	Закрепление отсутствует
4364	491827.05	3289160.81	Картометрический метод	5.0	Закрепление отсутствует
4363	491848.31	3289164.08	Картометрический метод	5.0	Закрепление отсутствует
4362	491849.97	3289165.59	Картометрический метод	5.0	Закрепление отсутствует
4361	491846.77	3289170.04	Картометрический метод	5.0	Закрепление отсутствует
4360	491841.20	3289181.09	Картометрический метод	5.0	Закрепление отсутствует
4359	491843.12	3289181.25	Картометрический метод	5.0	Закрепление отсутствует
4358	491850.72	3289183.38	Картометрический метод	5.0	Закрепление отсутствует
4357	491864.15	3289190.31	Картометрический метод	5.0	Закрепление отсутствует
4356	491870.30	3289198.98	Картометрический метод	5.0	Закрепление отсутствует
4355	491877.29	3289215.74	Картометрический метод	5.0	Закрепление отсутствует
4354	491881.01	3289225.89	Картометрический метод	5.0	Закрепление отсутствует
4353	491897.77	3289248.51	Картометрический метод	5.0	Закрепление отсутствует
4352	491910.90	3289260.16	Картометрический метод	5.0	Закрепление отсутствует
4351	491921.73	3289254.61	Картометрический метод	5.0	Закрепление отсутствует
4350	491924.90	3289258.89	Картометрический метод	5.0	Закрепление отсутствует
4349	491935.55	3289268.93	Картометрический метод	5.0	Закрепление отсутствует
4348	491967.99	3289272.74	Картометрический метод	5.0	Закрепление отсутствует

2. Сведения о характерных точках границ объекта

Обозначение характерных точек границ	Координаты, м		Метод определения координат характерной точки	Средняя квадратическая погрешность положения характерной точки (M _t), м	Описание обозначения точки на местности (при наличии)
	X	Y			
1	2	3	4	5	6
4347	491999.32	3289288.30	Картометрический метод	5.0	Закрепление отсутствует
4346	491983.41	3289307.28	Картометрический метод	5.0	Закрепление отсутствует
4345	491959.62	3289336.42	Картометрический метод	5.0	Закрепление отсутствует
4344	491968.26	3289343.31	Картометрический метод	5.0	Закрепление отсутствует
4343	491983.70	3289350.24	Картометрический метод	5.0	Закрепление отсутствует
4342	492008.89	3289368.99	Картометрический метод	5.0	Закрепление отсутствует
4341	492033.79	3289376.02	Картометрический метод	5.0	Закрепление отсутствует
4340	492064.39	3289396.51	Картометрический метод	5.0	Закрепление отсутствует
4339	492079.93	3289397.07	Картометрический метод	5.0	Закрепление отсутствует
4338	492087.25	3289386.65	Картометрический метод	5.0	Закрепление отсутствует
4337	492115.64	3289389.97	Картометрический метод	5.0	Закрепление отсутствует
4336	492116.65	3289390.89	Картометрический метод	5.0	Закрепление отсутствует
4335	492127.98	3289377.70	Картометрический метод	5.0	Закрепление отсутствует
4334	492152.99	3289393.09	Картометрический метод	5.0	Закрепление отсутствует
4333	492164.70	3289400.60	Картометрический метод	5.0	Закрепление отсутствует
4332	492181.18	3289415.07	Картометрический метод	5.0	Закрепление отсутствует
4331	492199.98	3289430.23	Картометрический метод	5.0	Закрепление отсутствует
4330	492205.19	3289433.12	Картометрический метод	5.0	Закрепление отсутствует
4329	492211.99	3289439.94	Картометрический метод	5.0	Закрепление отсутствует
4328	492214.79	3289443.04	Картометрический метод	5.0	Закрепление отсутствует
4327	492220.12	3289449.42	Картометрический метод	5.0	Закрепление отсутствует
4326	492222.65	3289452.72	Картометрический метод	5.0	Закрепление отсутствует
4325	492256.29	3289493.10	Картометрический метод	5.0	Закрепление отсутствует
4324	492271.86	3289508.31	Картометрический метод	5.0	Закрепление отсутствует
4323	492279.11	3289519.18	Картометрический метод	5.0	Закрепление отсутствует

2. Сведения о характерных точках границ объекта

Обозначение характерных точек границ	Координаты, м		Метод определения координат характерной точки	Средняя квадратическая погрешность положения характерной точки (M _t), м	Описание обозначения точки на местности (при наличии)
	X	Y			
1	2	3	4	5	6
4322	492279.12	3289519.18	Картометрический метод	5.0	Закрепление отсутствует
4321	492279.74	3289520.12	Картометрический метод	5.0	Закрепление отсутствует
4320	492281.31	3289521.96	Картометрический метод	5.0	Закрепление отсутствует
4319	492306.73	3289534.52	Картометрический метод	5.0	Закрепление отсутствует
4318	492378.52	3289563.75	Картометрический метод	5.0	Закрепление отсутствует
4317	492408.51	3289572.29	Картометрический метод	5.0	Закрепление отсутствует
4316	492410.68	3289572.12	Картометрический метод	5.0	Закрепление отсутствует
4315	492415.42	3289572.16	Картометрический метод	5.0	Закрепление отсутствует
4314	492420.13	3289572.69	Картометрический метод	5.0	Закрепление отсутствует
4313	492489.30	3289569.66	Картометрический метод	5.0	Закрепление отсутствует
4312	492512.17	3289575.07	Картометрический метод	5.0	Закрепление отсутствует
4311	492527.67	3289584.56	Картометрический метод	5.0	Закрепление отсутствует
4310	492512.54	3289594.45	Картометрический метод	5.0	Закрепление отсутствует
4684	492512.19	3289593.44	Картометрический метод	5.0	Закрепление отсутствует
4693	491295.16	3289215.54	Картометрический метод	5.0	Закрепление отсутствует
4692	491292.35	3289204.82	Картометрический метод	5.0	Закрепление отсутствует
4691	491296.08	3289192.99	Картометрический метод	5.0	Закрепление отсутствует
4690	491299.51	3289190.57	Картометрический метод	5.0	Закрепление отсутствует
4689	491300.39	3289193.96	Картометрический метод	5.0	Закрепление отсутствует
4688	491301.15	3289203.06	Картометрический метод	5.0	Закрепление отсутствует
4687	491302.41	3289215.45	Картометрический метод	5.0	Закрепление отсутствует
4686	491303.17	3289225.06	Картометрический метод	5.0	Закрепление отсутствует
4685	491303.11	3289227.49	Картометрический метод	5.0	Закрепление отсутствует
4693	491295.16	3289215.54	Картометрический метод	5.0	Закрепление отсутствует
4694	492579.38	3289550.74	Картометрический метод	5.0	Закрепление отсутствует

2. Сведения о характерных точках границ объекта

Обозначение характерных точек границ	Координаты, м		Метод определения координат характерной точки	Средняя квадратическая погрешность положения характерной точки (M _t), м	Описание обозначения точки на местности (при наличии)
	X	Y			
1	2	3	4	5	6
4695	492552.12	3289568.57	Картометрический метод	5.0	Закрепление отсутствует
4696	492547.42	3289566.18	Картометрический метод	5.0	Закрепление отсутствует
4697	492541.45	3289555.70	Картометрический метод	5.0	Закрепление отсутствует
4698	492509.89	3289538.10	Картометрический метод	5.0	Закрепление отсутствует
4699	492481.54	3289531.01	Картометрический метод	5.0	Закрепление отсутствует
4700	492476.28	3289531.01	Картометрический метод	5.0	Закрепление отсутствует
4701	492450.21	3289533.40	Картометрический метод	5.0	Закрепление отсутствует
4702	492415.10	3289534.43	Картометрический метод	5.0	Закрепление отсутствует
4703	492353.87	3289528.42	Картометрический метод	5.0	Закрепление отсутствует
4704	492352.06	3289528.37	Картометрический метод	5.0	Закрепление отсутствует
4705	492317.12	3289514.10	Картометрический метод	5.0	Закрепление отсутствует
4706	492310.41	3289510.33	Картометрический метод	5.0	Закрепление отсутствует
4707	492349.01	3289521.21	Картометрический метод	5.0	Закрепление отсутствует
4708	492462.94	3289500.96	Картометрический метод	5.0	Закрепление отсутствует
4709	492521.17	3289487.04	Картометрический метод	5.0	Закрепление отсутствует
4710	492574.34	3289480.70	Картометрический метод	5.0	Закрепление отсутствует
4711	492609.78	3289483.24	Картометрический метод	5.0	Закрепление отсутствует
4712	492578.13	3289531.12	Картометрический метод	5.0	Закрепление отсутствует
4694	492579.38	3289550.74	Картометрический метод	5.0	Закрепление отсутствует
4713	496967.44	3280834.77	Картометрический метод	5.0	Закрепление отсутствует
4714	496963.35	3280836.50	Картометрический метод	5.0	Закрепление отсутствует
4715	496952.20	3280840.93	Картометрический метод	5.0	Закрепление отсутствует
4716	496937.08	3280850.55	Картометрический метод	5.0	Закрепление отсутствует
4717	496928.93	3280843.53	Картометрический метод	5.0	Закрепление отсутствует
4718	496900.76	3280824.84	Картометрический метод	5.0	Закрепление отсутствует

2. Сведения о характерных точках границ объекта

Обозначение характерных точек границ	Координаты, м		Метод определения координат характерной точки	Средняя квадратическая погрешность положения характерной точки (M _t), м	Описание обозначения точки на местности (при наличии)
	X	Y			
1	2	3	4	5	6
4719	496899.92	3280824.65	Картометрический метод	5.0	Закрепление отсутствует
4720	496888.10	3280836.42	Картометрический метод	5.0	Закрепление отсутствует
4721	496881.54	3280832.70	Картометрический метод	5.0	Закрепление отсутствует
4722	496879.72	3280835.91	Картометрический метод	5.0	Закрепление отсутствует
4723	496870.62	3280837.10	Картометрический метод	5.0	Закрепление отсутствует
4724	496859.17	3280826.93	Картометрический метод	5.0	Закрепление отсутствует
4725	496852.36	3280822.67	Картометрический метод	5.0	Закрепление отсутствует
4726	496843.53	3280816.10	Картометрический метод	5.0	Закрепление отсутствует
4727	496837.58	3280808.56	Картометрический метод	5.0	Закрепление отсутствует
4728	496823.87	3280794.55	Картометрический метод	5.0	Закрепление отсутствует
4729	496795.74	3280770.73	Картометрический метод	5.0	Закрепление отсутствует
4730	496798.66	3280766.56	Картометрический метод	5.0	Закрепление отсутствует
4731	496809.49	3280752.17	Картометрический метод	5.0	Закрепление отсутствует
4732	496821.78	3280757.58	Картометрический метод	5.0	Закрепление отсутствует
4733	496887.48	3280786.53	Картометрический метод	5.0	Закрепление отсутствует
4713	496967.44	3280834.77	Картометрический метод	5.0	Закрепление отсутствует
4734	496673.12	3280813.88	Картометрический метод	5.0	Закрепление отсутствует
4735	496675.21	3280816.59	Картометрический метод	5.0	Закрепление отсутствует
4736	496688.92	3280826.22	Картометрический метод	5.0	Закрепление отсутствует
4737	496707.94	3280831.99	Картометрический метод	5.0	Закрепление отсутствует
4738	496722.38	3280833.20	Картометрический метод	5.0	Закрепление отсутствует
4739	496757.04	3280836.56	Картометрический метод	5.0	Закрепление отсутствует
4740	496769.21	3280837.77	Картометрический метод	5.0	Закрепление отсутствует
4741	496781.23	3280839.03	Картометрический метод	5.0	Закрепление отсутствует
4742	496780.08	3280842.40	Картометрический метод	5.0	Закрепление отсутствует

2. Сведения о характерных точках границ объекта

Обозначение характерных точек границ	Координаты, м		Метод определения координат характерной точки	Средняя квадратическая погрешность положения характерной точки (M _t), м	Описание обозначения точки на местности (при наличии)
	X	Y			
1	2	3	4	5	6
4743	496765.90	3280873.68	Картометрический метод	5.0	Закрепление отсутствует
4744	496753.49	3280883.42	Картометрический метод	5.0	Закрепление отсутствует
4745	496742.29	3280890.29	Картометрический метод	5.0	Закрепление отсутствует
4746	496713.05	3280903.49	Картометрический метод	5.0	Закрепление отсутствует
4747	496680.25	3280920.04	Картометрический метод	5.0	Закрепление отсутствует
4748	496656.47	3280931.46	Картометрический метод	5.0	Закрепление отсутствует
4749	496639.96	3280938.91	Картометрический метод	5.0	Закрепление отсутствует
4750	496634.34	3280941.26	Картометрический метод	5.0	Закрепление отсутствует
4751	496630.25	3280941.60	Картометрический метод	5.0	Закрепление отсутствует
4752	496618.21	3280918.21	Картометрический метод	5.0	Закрепление отсутствует
4753	496634.74	3280890.51	Картометрический метод	5.0	Закрепление отсутствует
4754	496654.81	3280849.74	Картометрический метод	5.0	Закрепление отсутствует
4755	496668.75	3280811.10	Картометрический метод	5.0	Закрепление отсутствует
4756	496671.99	3280817.02	Картометрический метод	5.0	Закрепление отсутствует
4734	496673.12	3280813.88	Картометрический метод	5.0	Закрепление отсутствует
4757	496705.48	3281032.49	Картометрический метод	5.0	Закрепление отсутствует
4758	496727.39	3281024.24	Картометрический метод	5.0	Закрепление отсутствует
4759	496734.26	3281030.71	Картометрический метод	5.0	Закрепление отсутствует
4760	496747.53	3281041.40	Картометрический метод	5.0	Закрепление отсутствует
4761	496762.84	3281053.38	Картометрический метод	5.0	Закрепление отсутствует
4762	496774.82	3281061.23	Картометрический метод	5.0	Закрепление отсутствует
4763	496792.10	3281053.77	Картометрический метод	5.0	Закрепление отсутствует
4764	496790.14	3281037.29	Картометрический метод	5.0	Закрепление отсутствует
4765	496790.33	3281035.13	Картометрический метод	5.0	Закрепление отсутствует
4766	496788.37	3281027.08	Картометрический метод	5.0	Закрепление отсутствует

2. Сведения о характерных точках границ объекта

Обозначение характерных точек границ	Координаты, м		Метод определения координат характерной точки	Средняя квадратическая погрешность положения характерной точки (M _t), м	Описание обозначения точки на местности (при наличии)
	X	Y			
1	2	3	4	5	6
4767	496785.82	3281020.01	Картометрический метод	5.0	Закрепление отсутствует
4768	496784.44	3281014.13	Картометрический метод	5.0	Закрепление отсутствует
4769	496800.36	3281000.59	Картометрический метод	5.0	Закрепление отсутствует
4770	496814.69	3280985.87	Картометрический метод	5.0	Закрепление отсутствует
4771	496870.44	3280981.10	Картометрический метод	5.0	Закрепление отсутствует
4772	496882.17	3280987.99	Картометрический метод	5.0	Закрепление отсутствует
4773	496883.57	3280990.37	Картометрический метод	5.0	Закрепление отсутствует
4774	496894.88	3281000.05	Картометрический метод	5.0	Закрепление отсутствует
4775	496910.58	3280978.07	Картометрический метод	5.0	Закрепление отсутствует
4776	496945.24	3280998.00	Картометрический метод	5.0	Закрепление отсутствует
4777	496995.99	3281027.91	Картометрический метод	5.0	Закрепление отсутствует
4778	497017.33	3280992.68	Картометрический метод	5.0	Закрепление отсутствует
4779	497021.96	3280987.22	Картометрический метод	5.0	Закрепление отсутствует
4780	497070.91	3281015.01	Картометрический метод	5.0	Закрепление отсутствует
4781	497090.09	3280979.95	Картометрический метод	5.0	Закрепление отсутствует
4782	496989.42	3280927.75	Картометрический метод	5.0	Закрепление отсутствует
4783	496998.41	3280908.17	Картометрический метод	5.0	Закрепление отсутствует
4784	497007.02	3280907.15	Картометрический метод	5.0	Закрепление отсутствует
4785	497206.00	3280905.13	Картометрический метод	5.0	Закрепление отсутствует
4786	497227.94	3280891.97	Картометрический метод	5.0	Закрепление отсутствует
4787	497258.75	3280862.14	Картометрический метод	5.0	Закрепление отсутствует
4788	497291.38	3280868.99	Картометрический метод	5.0	Закрепление отсутствует
4789	497335.78	3280878.10	Картометрический метод	5.0	Закрепление отсутствует
4790	497359.21	3280877.56	Картометрический метод	5.0	Закрепление отсутствует
4791	497392.06	3280898.33	Картометрический метод	5.0	Закрепление отсутствует

2. Сведения о характерных точках границ объекта

Обозначение характерных точек границ	Координаты, м		Метод определения координат характерной точки	Средняя квадратическая погрешность положения характерной точки (M _t), м	Описание обозначения точки на местности (при наличии)
	X	Y			
1	2	3	4	5	6
4792	497406.73	3280922.05	Картометрический метод	5.0	Закрепление отсутствует
4793	497387.69	3280956.67	Картометрический метод	5.0	Закрепление отсутствует
4794	497347.29	3280952.53	Картометрический метод	5.0	Закрепление отсутствует
4795	497322.98	3280982.20	Картометрический метод	5.0	Закрепление отсутствует
4796	497295.08	3281033.48	Картометрический метод	5.0	Закрепление отсутствует
4797	497251.35	3281069.94	Картометрический метод	5.0	Закрепление отсутствует
4798	497226.96	3281093.29	Картометрический метод	5.0	Закрепление отсутствует
4799	497191.91	3281100.42	Картометрический метод	5.0	Закрепление отсутствует
4800	497183.10	3281120.88	Картометрический метод	5.0	Закрепление отсутствует
4801	497150.74	3281134.28	Картометрический метод	5.0	Закрепление отсутствует
4802	497106.60	3281142.89	Картометрический метод	5.0	Закрепление отсутствует
4803	497090.50	3281109.08	Картометрический метод	5.0	Закрепление отсутствует
4804	497050.26	3281117.60	Картометрический метод	5.0	Закрепление отсутствует
4805	496979.65	3281096.43	Картометрический метод	5.0	Закрепление отсутствует
4806	496951.02	3281074.30	Картометрический метод	5.0	Закрепление отсутствует
4807	496915.13	3281053.27	Картометрический метод	5.0	Закрепление отсутствует
4808	496908.15	3281051.17	Картометрический метод	5.0	Закрепление отсутствует
4809	496884.20	3281034.83	Картометрический метод	5.0	Закрепление отсутствует
4810	496818.63	3281102.03	Картометрический метод	5.0	Закрепление отсутствует
4757	496705.48	3281032.49	Картометрический метод	5.0	Закрепление отсутствует
4811	497252.12	3280222.82	Картометрический метод	5.0	Закрепление отсутствует
4812	497211.41	3280198.34	Картометрический метод	5.0	Закрепление отсутствует
4813	497215.36	3280195.65	Картометрический метод	5.0	Закрепление отсутствует
4814	497222.22	3280192.32	Картометрический метод	5.0	Закрепление отсутствует
4815	497229.94	3280184.95	Картометрический метод	5.0	Закрепление отсутствует

2. Сведения о характерных точках границ объекта

Обозначение характерных точек границ	Координаты, м		Метод определения координат характерной точки	Средняя квадратическая погрешность положения характерной точки (M _t), м	Описание обозначения точки на местности (при наличии)
	X	Y			
1	2	3	4	5	6
4816	497235.04	3280179.99	Картометрический метод	5.0	Закрепление отсутствует
4817	497250.55	3280168.23	Картометрический метод	5.0	Закрепление отсутствует
4818	497266.53	3280135.31	Картометрический метод	5.0	Закрепление отсутствует
4819	497259.47	3280131.49	Картометрический метод	5.0	Закрепление отсутствует
4820	497245.54	3280122.99	Картометрический метод	5.0	Закрепление отсутствует
4821	497223.40	3280110.30	Картометрический метод	5.0	Закрепление отсутствует
4822	497220.71	3280041.88	Картометрический метод	5.0	Закрепление отсутствует
4823	497221.86	3280026.17	Картометрический метод	5.0	Закрепление отсутствует
4824	497229.09	3280024.74	Картометрический метод	5.0	Закрепление отсутствует
4825	497228.81	3280022.86	Картометрический метод	5.0	Закрепление отсутствует
4826	497234.12	3280023.06	Картометрический метод	5.0	Закрепление отсутствует
4827	497271.83	3280022.39	Картометрический метод	5.0	Закрепление отсутствует
4828	497276.43	3280020.05	Картометрический метод	5.0	Закрепление отсутствует
4829	497266.13	3279991.33	Картометрический метод	5.0	Закрепление отсутствует
4830	497263.09	3279986.42	Картометрический метод	5.0	Закрепление отсутствует
4831	497292.96	3279987.67	Картометрический метод	5.0	Закрепление отсутствует
4832	497308.61	3280078.46	Картометрический метод	5.0	Закрепление отсутствует
4833	497285.68	3280203.06	Картометрический метод	5.0	Закрепление отсутствует
4811	497252.12	3280222.82	Картометрический метод	5.0	Закрепление отсутствует
4834	496264.79	3280264.63	Картометрический метод	5.0	Закрепление отсутствует
4835	496260.33	3280273.91	Картометрический метод	5.0	Закрепление отсутствует
4836	496249.04	3280289.75	Картометрический метод	5.0	Закрепление отсутствует
4837	496173.21	3280313.08	Картометрический метод	5.0	Закрепление отсутствует
4838	496123.14	3280364.03	Картометрический метод	5.0	Закрепление отсутствует
4839	496122.51	3280378.09	Картометрический метод	5.0	Закрепление отсутствует

2. Сведения о характерных точках границ объекта

Обозначение характерных точек границ	Координаты, м		Метод определения координат характерной точки	Средняя квадратическая погрешность положения характерной точки (M _t), м	Описание обозначения точки на местности (при наличии)
	X	Y			
1	2	3	4	5	6
4840	496125.42	3280389.52	Картометрический метод	5.0	Закрепление отсутствует
4841	496196.98	3280408.99	Картометрический метод	5.0	Закрепление отсутствует
4842	496240.97	3280410.86	Картометрический метод	5.0	Закрепление отсутствует
4843	496262.85	3280409.90	Картометрический метод	5.0	Закрепление отсутствует
4844	496269.85	3280407.55	Картометрический метод	5.0	Закрепление отсутствует
4845	496270.80	3280405.07	Картометрический метод	5.0	Закрепление отсутствует
4846	496278.72	3280397.81	Картометрический метод	5.0	Закрепление отсутствует
4847	496280.68	3280397.81	Картометрический метод	5.0	Закрепление отсутствует
4848	496282.21	3280406.35	Картометрический метод	5.0	Закрепление отсутствует
4849	496288.39	3280402.53	Картометрический метод	5.0	Закрепление отсутствует
4850	496275.15	3280374.15	Картометрический метод	5.0	Закрепление отсутствует
4851	496278.65	3280364.06	Картометрический метод	5.0	Закрепление отсутствует
4852	496288.84	3280360.76	Картометрический метод	5.0	Закрепление отсутствует
4853	496303.56	3280351.64	Картометрический метод	5.0	Закрепление отсутствует
4854	496313.97	3280338.97	Картометрический метод	5.0	Закрепление отсутствует
4855	496318.91	3280335.21	Картометрический метод	5.0	Закрепление отсутствует
4856	496345.86	3280334.36	Картометрический метод	5.0	Закрепление отсутствует
4857	496346.11	3280327.84	Картометрический метод	5.0	Закрепление отсутствует
4858	496356.14	3280327.83	Картометрический метод	5.0	Закрепление отсутствует
4859	496372.98	3280326.97	Картометрический метод	5.0	Закрепление отсутствует
4860	496382.75	3280324.83	Картометрический метод	5.0	Закрепление отсутствует
4861	496394.92	3280318.88	Картометрический метод	5.0	Закрепление отсутствует
4862	496406.53	3280311.79	Картометрический метод	5.0	Закрепление отсутствует
4863	496414.89	3280303.01	Картометрический метод	5.0	Закрепление отсутствует
4864	496423.67	3280289.62	Картометрический метод	5.0	Закрепление отсутствует

2. Сведения о характерных точках границ объекта

Обозначение характерных точек границ	Координаты, м		Метод определения координат характерной точки	Средняя квадратическая погрешность положения характерной точки (M _t), м	Описание обозначения точки на местности (при наличии)
	X	Y			
1	2	3	4	5	6
4865	496436.49	3280274.75	Картометрический метод	5.0	Закрепление отсутствует
4866	496454.34	3280259.16	Картометрический метод	5.0	Закрепление отсутствует
4867	496464.82	3280251.51	Картометрический метод	5.0	Закрепление отсутствует
4868	496472.18	3280245.56	Картометрический метод	5.0	Закрепление отсутствует
4869	496480.67	3280241.31	Картометрический метод	5.0	Закрепление отсутствует
4870	496489.73	3280240.73	Картометрический метод	5.0	Закрепление отсутствует
4871	496502.61	3280237.39	Картометрический метод	5.0	Закрепление отсутствует
4872	496502.24	3280241.87	Картометрический метод	5.0	Закрепление отсутствует
4873	496497.76	3280273.79	Картометрический метод	5.0	Закрепление отсутствует
4874	496513.86	3280315.22	Картометрический метод	5.0	Закрепление отсутствует
4875	496583.35	3280305.65	Картометрический метод	5.0	Закрепление отсутствует
4876	496605.78	3280308.57	Картометрический метод	5.0	Закрепление отсутствует
4877	496590.82	3280315.23	Картометрический метод	5.0	Закрепление отсутствует
4878	496506.91	3280364.00	Картометрический метод	5.0	Закрепление отсутствует
4879	496477.33	3280388.73	Картометрический метод	5.0	Закрепление отсутствует
4880	496454.19	3280409.52	Картометрический метод	5.0	Закрепление отсутствует
4881	496368.14	3280400.10	Картометрический метод	5.0	Закрепление отсутствует
4882	496326.81	3280422.57	Картометрический метод	5.0	Закрепление отсутствует
4883	496288.13	3280448.78	Картометрический метод	5.0	Закрепление отсутствует
4884	496259.70	3280463.36	Картометрический метод	5.0	Закрепление отсутствует
4885	496245.56	3280475.08	Картометрический метод	5.0	Закрепление отсутствует
4886	496194.64	3280444.81	Картометрический метод	5.0	Закрепление отсутствует
4887	496180.06	3280447.46	Картометрический метод	5.0	Закрепление отсутствует
4888	496147.11	3280442.19	Картометрический метод	5.0	Закрепление отсутствует
4889	496134.88	3280445.16	Картометрический метод	5.0	Закрепление отсутствует

2. Сведения о характерных точках границ объекта

Обозначение характерных точек границ	Координаты, м		Метод определения координат характерной точки	Средняя квадратическая погрешность положения характерной точки (M _t), м	Описание обозначения точки на местности (при наличии)
	X	Y			
1	2	3	4	5	6
4890	496108.80	3280465.81	Картометрический метод	5.0	Закрепление отсутствует
4891	496098.09	3280478.35	Картометрический метод	5.0	Закрепление отсутствует
4892	496093.04	3280486.22	Картометрический метод	5.0	Закрепление отсутствует
4893	496078.06	3280501.50	Картометрический метод	5.0	Закрепление отсутствует
4894	496070.72	3280505.33	Картометрический метод	5.0	Закрепление отсутствует
4895	496059.95	3280508.85	Картометрический метод	5.0	Закрепление отсутствует
4896	496051.72	3280509.33	Картометрический метод	5.0	Закрепление отсутствует
4897	496041.85	3280506.74	Картометрический метод	5.0	Закрепление отсутствует
4898	496030.94	3280503.43	Картометрический метод	5.0	Закрепление отсутствует
4899	496016.30	3280498.95	Картометрический метод	5.0	Закрепление отсутствует
4900	495995.29	3280495.19	Картометрический метод	5.0	Закрепление отсутствует
4901	495995.91	3280488.43	Картометрический метод	5.0	Закрепление отсутствует
4902	495994.16	3280476.03	Картометрический метод	5.0	Закрепление отсутствует
4903	495992.24	3280463.80	Картометрический метод	5.0	Закрепление отсутствует
4904	495996.78	3280458.21	Картометрический метод	5.0	Закрепление отсутствует
4905	495998.88	3280453.14	Картометрический метод	5.0	Закрепление отсутствует
4906	495996.48	3280445.63	Картометрический метод	5.0	Закрепление отсутствует
4907	495996.61	3280440.56	Картометрический метод	5.0	Закрепление отсутствует
4908	495999.58	3280437.07	Картометрический метод	5.0	Закрепление отсутствует
4909	495998.70	3280432.70	Картометрический метод	5.0	Закрепление отсутствует
4910	495995.03	3280423.09	Картометрический метод	5.0	Закрепление отсутствует
4911	495991.40	3280414.68	Картометрический метод	5.0	Закрепление отсутствует
4912	495990.32	3280410.51	Картометрический метод	5.0	Закрепление отсутствует
4913	495989.09	3280403.35	Картометрический метод	5.0	Закрепление отсутствует
4914	495985.59	3280395.14	Картометрический метод	5.0	Закрепление отсутствует

2. Сведения о характерных точках границ объекта

Обозначение характерных точек границ	Координаты, м		Метод определения координат характерной точки	Средняя квадратическая погрешность положения характерной точки (M _t), м	Описание обозначения точки на местности (при наличии)
	X	Y			
1	2	3	4	5	6
4915	495980.97	3280387.48	Картометрический метод	5.0	Закрепление отсутствует
4916	495980.61	3280380.12	Картометрический метод	5.0	Закрепление отсутствует
4917	495979.48	3280372.95	Картометрический метод	5.0	Закрепление отсутствует
4918	496031.63	3280364.04	Картометрический метод	5.0	Закрепление отсутствует
4919	496042.82	3280362.99	Картометрический метод	5.0	Закрепление отсутствует
4920	496057.84	3280360.90	Картометрический метод	5.0	Закрепление отсутствует
4921	496075.48	3280350.76	Картометрический метод	5.0	Закрепление отсутствует
4922	496096.80	3280342.38	Картометрический метод	5.0	Закрепление отсутствует
4923	496112.18	3280336.44	Картометрический метод	5.0	Закрепление отсутствует
4924	496126.84	3280328.75	Картометрический метод	5.0	Закрепление отсутствует
4925	496138.73	3280316.17	Картометрический метод	5.0	Закрепление отсутствует
4926	496145.02	3280311.98	Картометрический метод	5.0	Закрепление отсутствует
4927	496159.70	3280307.09	Картометрический метод	5.0	Закрепление отсутствует
4928	496207.72	3280273.84	Картометрический метод	5.0	Закрепление отсутствует
4929	496191.04	3280239.24	Картометрический метод	5.0	Закрепление отсутствует
4930	496231.93	3280206.82	Картометрический метод	5.0	Закрепление отсутствует
4931	496264.78	3280264.63	Картометрический метод	5.0	Закрепление отсутствует
4834	496264.79	3280264.63	Картометрический метод	5.0	Закрепление отсутствует
4932	496603.24	3280159.72	Картометрический метод	5.0	Закрепление отсутствует
4933	496561.47	3280140.22	Картометрический метод	5.0	Закрепление отсутствует
4934	496501.65	3280148.75	Картометрический метод	5.0	Закрепление отсутствует
4935	496392.43	3280205.16	Картометрический метод	5.0	Закрепление отсутствует
4936	496369.11	3280202.94	Картометрический метод	5.0	Закрепление отсутствует
4937	496360.57	3280206.54	Картометрический метод	5.0	Закрепление отсутствует
4938	496325.13	3280217.52	Картометрический метод	5.0	Закрепление отсутствует

2. Сведения о характерных точках границ объекта

Обозначение характерных точек границ	Координаты, м		Метод определения координат характерной точки	Средняя квадратическая погрешность положения характерной точки (M _t), м	Описание обозначения точки на местности (при наличии)
	X	Y			
1	2	3	4	5	6
4939	496324.76	3280192.20	Картометрический метод	5.0	Закрепление отсутствует
4940	496310.07	3280167.22	Картометрический метод	5.0	Закрепление отсутствует
4941	496328.10	3280152.88	Картометрический метод	5.0	Закрепление отсутствует
4942	496351.45	3280147.28	Картометрический метод	5.0	Закрепление отсутствует
4943	496359.12	3280138.24	Картометрический метод	5.0	Закрепление отсутствует
4944	496356.19	3280115.52	Картометрический метод	5.0	Закрепление отсутствует
4945	496312.78	3280084.87	Картометрический метод	5.0	Закрепление отсутствует
4946	496288.14	3280046.94	Картометрический метод	5.0	Закрепление отсутствует
4947	496231.75	3280015.61	Картометрический метод	5.0	Закрепление отсутствует
4948	496243.14	3279975.10	Картометрический метод	5.0	Закрепление отсутствует
4949	496264.24	3279969.51	Картометрический метод	5.0	Закрепление отсутствует
4950	496312.70	3279989.92	Картометрический метод	5.0	Закрепление отсутствует
4951	496353.04	3279988.99	Картометрический метод	5.0	Закрепление отсутствует
4952	496394.79	3279994.36	Картометрический метод	5.0	Закрепление отсутствует
4953	496446.94	3280011.81	Картометрический метод	5.0	Закрепление отсутствует
4954	496497.63	3279994.53	Картометрический метод	5.0	Закрепление отсутствует
4955	496504.42	3280013.37	Картометрический метод	5.0	Закрепление отсутствует
4956	496507.43	3280041.15	Картометрический метод	5.0	Закрепление отсутствует
4957	496505.23	3280069.05	Картометрический метод	5.0	Закрепление отсутствует
4958	496532.22	3280078.39	Картометрический метод	5.0	Закрепление отсутствует
4959	496536.24	3280075.42	Картометрический метод	5.0	Закрепление отсутствует
4960	496545.31	3280078.74	Картометрический метод	5.0	Закрепление отсутствует
4961	496550.57	3280079.79	Картометрический метод	5.0	Закрепление отсутствует
4962	496553.19	3280071.58	Картометрический метод	5.0	Закрепление отсутствует
4963	496559.91	3280073.15	Картометрический метод	5.0	Закрепление отсутствует

2. Сведения о характерных точках границ объекта

Обозначение характерных точек границ	Координаты, м		Метод определения координат характерной точки	Средняя квадратическая погрешность положения характерной точки (M _t), м	Описание обозначения точки на местности (при наличии)
	X	Y			
1	2	3	4	5	6
4964	496595.25	3280086.55	Картометрический метод	5.0	Закрепление отсутствует
4932	496603.24	3280159.72	Картометрический метод	5.0	Закрепление отсутствует
4965	496609.18	3280160.94	Картометрический метод	5.0	Закрепление отсутствует
4966	496622.63	3280167.58	Картометрический метод	5.0	Закрепление отсутствует
4967	496636.34	3280171.25	Картометрический метод	5.0	Закрепление отсутствует
4968	496646.92	3280174.92	Картометрический метод	5.0	Закрепление отсутствует
4969	496663.60	3280177.54	Картометрический метод	5.0	Закрепление отсутствует
4970	496668.19	3280178.19	Картометрический метод	5.0	Закрепление отсутствует
4971	496667.37	3280222.13	Картометрический метод	5.0	Закрепление отсутствует
4972	496667.36	3280225.21	Картометрический метод	5.0	Закрепление отсутствует
4973	496657.18	3280222.53	Картометрический метод	5.0	Закрепление отсутствует
4974	496644.02	3280220.70	Картометрический метод	5.0	Закрепление отсутствует
4975	496633.46	3280220.63	Картометрический метод	5.0	Закрепление отсутствует
4976	496627.03	3280218.37	Картометрический метод	5.0	Закрепление отсутствует
4977	496619.11	3280217.25	Картометрический метод	5.0	Закрепление отсутствует
4978	496609.06	3280216.98	Картометрический метод	5.0	Закрепление отсутствует
4979	496601.14	3280216.84	Картометрический метод	5.0	Закрепление отсутствует
4980	496592.50	3280218.83	Картометрический метод	5.0	Закрепление отсутствует
4981	496582.74	3280219.98	Картометрический метод	5.0	Закрепление отсутствует
4982	496576.23	3280222.96	Картометрический метод	5.0	Закрепление отсутствует
4983	496575.69	3280219.65	Картометрический метод	5.0	Закрепление отсутствует
4984	496577.63	3280196.61	Картометрический метод	5.0	Закрепление отсутствует
4985	496606.97	3280167.68	Картометрический метод	5.0	Закрепление отсутствует
4965	496609.18	3280160.94	Картометрический метод	5.0	Закрепление отсутствует
4986	498760.34	3282536.50	Картометрический метод	5.0	Закрепление отсутствует

2. Сведения о характерных точках границ объекта

Обозначение характерных точек границ	Координаты, м		Метод определения координат характерной точки	Средняя квадратическая погрешность положения характерной точки (M _t), м	Описание обозначения точки на местности (при наличии)
	X	Y			
1	2	3	4	5	6
4987	498753.14	3282528.41	Картометрический метод	5.0	Закрепление отсутствует
4988	498716.43	3282487.90	Картометрический метод	5.0	Закрепление отсутствует
4989	498703.57	3282473.21	Картометрический метод	5.0	Закрепление отсутствует
4990	498708.75	3282473.50	Картометрический метод	5.0	Закрепление отсутствует
4991	498712.95	3282481.05	Картометрический метод	5.0	Закрепление отсутствует
4992	498736.45	3282482.75	Картометрический метод	5.0	Закрепление отсутствует
4993	498746.50	3282482.75	Картометрический метод	5.0	Закрепление отсутствует
4994	498754.90	3282469.30	Картометрический метод	5.0	Закрепление отсутствует
4995	498759.10	3282456.70	Картометрический метод	5.0	Закрепление отсутствует
4996	498748.20	3282445.80	Картометрический метод	5.0	Закрепление отсутствует
4997	498733.90	3282445.80	Картометрический метод	5.0	Закрепление отсутствует
4998	498724.70	3282441.60	Картометрический метод	5.0	Закрепление отсутствует
4999	498719.65	3282421.45	Картометрический метод	5.0	Закрепление отсутствует
5000	498728.90	3282417.25	Картометрический метод	5.0	Закрепление отсутствует
5001	498750.70	3282424.00	Картометрический метод	5.0	Закрепление отсутствует
5002	498770.05	3282433.20	Картометрический метод	5.0	Закрепление отсутствует
5003	498782.60	3282441.60	Картометрический метод	5.0	Закрепление отсутствует
5004	498791.85	3282455.90	Картометрический метод	5.0	Закрепление отсутствует
5005	498793.55	3282461.75	Картометрический метод	5.0	Закрепление отсутствует
5006	498788.50	3282467.65	Картометрический метод	5.0	Закрепление отсутствует
5007	498777.60	3282480.25	Картометрический метод	5.0	Закрепление отсутствует
5008	498769.20	3282495.35	Картометрический метод	5.0	Закрепление отсутствует
5009	498761.65	3282507.10	Картометрический метод	5.0	Закрепление отсутствует
5010	498761.65	3282528.10	Картометрический метод	5.0	Закрепление отсутствует
4986	498760.34	3282536.50	Картометрический метод	5.0	Закрепление отсутствует

2. Сведения о характерных точках границ объекта

Обозначение характерных точек границ	Координаты, м		Метод определения координат характерной точки	Средняя квадратическая погрешность положения характерной точки (M _t), м	Описание обозначения точки на местности (при наличии)
	X	Y			
1	2	3	4	5	6
5011	498675.40	3282367.97	Картометрический метод	5.0	Закрепление отсутствует
5012	498667.60	3282392.05	Картометрический метод	5.0	Закрепление отсутствует
5013	498662.55	3282404.65	Картометрический метод	5.0	Закрепление отсутствует
5014	498657.73	3282407.67	Картометрический метод	5.0	Закрепление отсутствует
5015	498655.67	3282403.08	Картометрический метод	5.0	Закрепление отсутствует
5016	498667.06	3282365.11	Картометрический метод	5.0	Закрепление отсутствует
5011	498675.40	3282367.97	Картометрический метод	5.0	Закрепление отсутствует
5017	498811.04	3279009.40	Картометрический метод	5.0	Закрепление отсутствует
5018	498826.30	3279015.00	Картометрический метод	5.0	Закрепление отсутствует
5019	498833.85	3279018.35	Картометрический метод	5.0	Закрепление отсутствует
5020	498831.35	3279027.55	Картометрический метод	5.0	Закрепление отсутствует
5021	498818.75	3279033.45	Картометрический метод	5.0	Закрепление отсутствует
5022	498815.35	3279045.20	Картометрический метод	5.0	Закрепление отсутствует
5023	498822.95	3279060.30	Картометрический метод	5.0	Закрепление отсутствует
5024	498837.20	3279070.40	Картометрический метод	5.0	Закрепление отсутствует
5025	498840.55	3279077.10	Картометрический метод	5.0	Закрепление отсутствует
5026	498833.00	3279088.05	Картометрический метод	5.0	Закрепление отсутствует
5027	498815.35	3279091.40	Картометрический метод	5.0	Закрепление отсутствует
5028	498801.10	3279092.25	Картометрический метод	5.0	Закрепление отсутствует
5029	498798.95	3279097.27	Картометрический метод	5.0	Закрепление отсутствует
5030	498792.76	3279091.36	Картометрический метод	5.0	Закрепление отсутствует
5031	498794.61	3279065.08	Картометрический метод	5.0	Закрепление отсутствует
5032	498799.37	3279036.80	Картометрический метод	5.0	Закрепление отсутствует
5033	498810.52	3279010.03	Картометрический метод	5.0	Закрепление отсутствует
5017	498811.04	3279009.40	Картометрический метод	5.0	Закрепление отсутствует

2. Сведения о характерных точках границ объекта

Обозначение характерных точек границ	Координаты, м		Метод определения координат характерной точки	Средняя квадратическая погрешность положения характерной точки (M _t), м	Описание обозначения точки на местности (при наличии)
	X	Y			
1	2	3	4	5	6
5034	497786.59	3281763.81	Картометрический метод	5.0	Закрепление отсутствует
5035	497738.52	3281761.27	Картометрический метод	5.0	Закрепление отсутствует
5036	497685.36	3281801.78	Картометрический метод	5.0	Закрепление отсутствует
5037	497671.60	3281799.25	Картометрический метод	5.0	Закрепление отсутствует
5038	497675.95	3281790.85	Картометрический метод	5.0	Закрепление отсутствует
5039	497679.30	3281767.35	Картометрический метод	5.0	Закрепление отсутствует
5040	497681.85	3281758.15	Картометрический метод	5.0	Закрепление отсутствует
5041	497684.35	3281752.25	Картометрический метод	5.0	Закрепление отсутствует
5042	497698.65	3281747.20	Картометрический метод	5.0	Закрепление отсутствует
5043	497712.05	3281747.20	Картометрический метод	5.0	Закрепление отсутствует
5044	497732.20	3281747.20	Картометрический метод	5.0	Закрепление отсутствует
5045	497742.30	3281744.70	Картометрический метод	5.0	Закрепление отсутствует
5046	497753.20	3281740.50	Картометрический метод	5.0	Закрепление отсутствует
5047	497771.70	3281748.05	Картометрический метод	5.0	Закрепление отсутствует
5034	497786.59	3281763.81	Картометрический метод	5.0	Закрепление отсутствует
5048	497674.66	3281668.95	Картометрический метод	5.0	Закрепление отсутствует
5049	497696.74	3281680.16	Картометрический метод	5.0	Закрепление отсутствует
5050	497678.50	3281680.90	Картометрический метод	5.0	Закрепление отсутствует
5051	497668.34	3281683.92	Картометрический метод	5.0	Закрепление отсутствует
5048	497674.66	3281668.95	Картометрический метод	5.0	Закрепление отсутствует
5052	497638.84	3281785.10	Картометрический метод	5.0	Закрепление отсутствует
5053	497651.18	3281724.56	Картометрический метод	5.0	Закрепление отсутствует
5054	497655.19	3281715.05	Картометрический метод	5.0	Закрепление отсутствует
5055	497660.00	3281737.15	Картометрический метод	5.0	Закрепление отсутствует
5056	497655.80	3281753.10	Картометрический метод	5.0	Закрепление отсутствует

2. Сведения о характерных точках границ объекта

Обозначение характерных точек границ	Координаты, м		Метод определения координат характерной точки	Средняя квадратическая погрешность положения характерной точки (M _t), м	Описание обозначения точки на местности (при наличии)
	X	Y			
1	2	3	4	5	6
5057	497644.90	3281778.30	Картометрический метод	5.0	Закрепление отсутствует
5052	497638.84	3281785.10	Картометрический метод	5.0	Закрепление отсутствует
5058	495157.35	3300157.14	Картометрический метод	5.0	Закрепление отсутствует
5059	495157.67	3300153.99	Картометрический метод	5.0	Закрепление отсутствует
5060	495160.13	3300072.48	Картометрический метод	5.0	Закрепление отсутствует
5061	495140.88	3300057.24	Картометрический метод	5.0	Закрепление отсутствует
5062	495133.77	3300014.87	Картометрический метод	5.0	Закрепление отсутствует
5063	495133.23	3299986.63	Картометрический метод	5.0	Закрепление отсутствует
5064	495166.97	3299988.70	Картометрический метод	5.0	Закрепление отсутствует
5065	495166.10	3299951.04	Картометрический метод	5.0	Закрепление отсутствует
5066	495134.70	3299950.74	Картометрический метод	5.0	Закрепление отсутствует
5067	495134.93	3299948.64	Картометрический метод	5.0	Закрепление отсутствует
5068	495121.89	3299846.73	Картометрический метод	5.0	Закрепление отсутствует
5069	495114.63	3299819.46	Картометрический метод	5.0	Закрепление отсутствует
5070	495090.95	3299814.49	Картометрический метод	5.0	Закрепление отсутствует
5071	495072.94	3299794.60	Картометрический метод	5.0	Закрепление отсутствует
5072	495025.87	3299819.63	Картометрический метод	5.0	Закрепление отсутствует
5073	495007.16	3299822.33	Картометрический метод	5.0	Закрепление отсутствует
5074	494984.50	3299827.81	Картометрический метод	5.0	Закрепление отсутствует
5075	494979.21	3299836.95	Картометрический метод	5.0	Закрепление отсутствует
5076	494974.60	3299835.57	Картометрический метод	5.0	Закрепление отсутствует
5077	494966.80	3299832.96	Картометрический метод	5.0	Закрепление отсутствует
5078	494956.18	3299828.38	Картометрический метод	5.0	Закрепление отсутствует
5079	494925.56	3299795.13	Картометрический метод	5.0	Закрепление отсутствует
5080	494920.24	3299786.45	Картометрический метод	5.0	Закрепление отсутствует

2. Сведения о характерных точках границ объекта

Обозначение характерных точек границ	Координаты, м		Метод определения координат характерной точки	Средняя квадратическая погрешность положения характерной точки (M _t), м	Описание обозначения точки на местности (при наличии)
	X	Y			
1	2	3	4	5	6
5081	494921.16	3299776.19	Картометрический метод	5.0	Закрепление отсутствует
5082	494922.24	3299763.91	Картометрический метод	5.0	Закрепление отсутствует
5083	494922.29	3299746.64	Картометрический метод	5.0	Закрепление отсутствует
5084	494922.14	3299740.21	Картометрический метод	5.0	Закрепление отсутствует
5085	494921.75	3299724.08	Картометрический метод	5.0	Закрепление отсутствует
5086	494920.84	3299709.31	Картометрический метод	5.0	Закрепление отсутствует
5087	494915.90	3299682.67	Картометрический метод	5.0	Закрепление отсутствует
5088	494912.86	3299668.44	Картометрический метод	5.0	Закрепление отсутствует
5089	494909.19	3299658.61	Картометрический метод	5.0	Закрепление отсутствует
5090	494904.11	3299647.87	Картометрический метод	5.0	Закрепление отсутствует
5091	494900.36	3299643.43	Картометрический метод	5.0	Закрепление отсутствует
5092	494899.64	3299636.45	Картометрический метод	5.0	Закрепление отсутствует
5093	494900.18	3299628.21	Картометрический метод	5.0	Закрепление отсутствует
5094	494903.62	3299620.59	Картометрический метод	5.0	Закрепление отсутствует
5095	494902.26	3299614.19	Картометрический метод	5.0	Закрепление отсутствует
5096	494981.26	3299588.74	Картометрический метод	5.0	Закрепление отсутствует
5097	494981.78	3299589.65	Картометрический метод	5.0	Закрепление отсутствует
5098	494988.80	3299615.78	Картометрический метод	5.0	Закрепление отсутствует
5099	495054.16	3299599.01	Картометрический метод	5.0	Закрепление отсутствует
5100	495049.59	3299610.40	Картометрический метод	5.0	Закрепление отсутствует
5101	495031.88	3299625.59	Картометрический метод	5.0	Закрепление отсутствует
5102	495029.35	3299643.31	Картометрический метод	5.0	Закрепление отсутствует
5103	495028.08	3299661.04	Картометрический метод	5.0	Закрепление отсутствует
5104	495035.80	3299677.56	Картометрический метод	5.0	Закрепление отсутствует
5105	495036.95	3299680.02	Картометрический метод	5.0	Закрепление отсутствует

2. Сведения о характерных точках границ объекта

Обозначение характерных точек границ	Координаты, м		Метод определения координат характерной точки	Средняя квадратическая погрешность положения характерной точки (M _t), м	Описание обозначения точки на местности (при наличии)
	X	Y			
1	2	3	4	5	6
5106	495049.59	3299681.29	Картометрический метод	5.0	Закрепление отсутствует
5107	495068.59	3299681.29	Картометрический метод	5.0	Закрепление отсутствует
5108	495082.52	3299677.49	Картометрический метод	5.0	Закрепление отсутствует
5109	495104.34	3299680.94	Картометрический метод	5.0	Закрепление отсутствует
5110	495106.57	3299681.29	Картометрический метод	5.0	Закрепление отсутствует
5111	495124.29	3299658.50	Картометрический метод	5.0	Закрепление отсутствует
5112	495115.43	3299617.99	Картометрический метод	5.0	Закрепление отсутствует
5113	495138.97	3299625.59	Картометрический метод	5.0	Закрепление отсутствует
5114	495169.35	3299653.44	Картометрический метод	5.0	Закрепление отсутствует
5115	495206.06	3299648.38	Картометрический метод	5.0	Закрепление отсутствует
5116	495231.13	3299697.53	Картометрический метод	5.0	Закрепление отсутствует
5117	495230.09	3299698.41	Картометрический метод	5.0	Закрепление отсутствует
5118	495220.99	3299704.73	Картометрический метод	5.0	Закрепление отсутствует
5119	495213.52	3299710.74	Картометрический метод	5.0	Закрепление отсутствует
5120	495203.02	3299719.29	Картометрический метод	5.0	Закрепление отсутствует
5121	495191.71	3299728.54	Картометрический метод	5.0	Закрепление отсутствует
5122	495187.25	3299732.35	Картометрический метод	5.0	Закрепление отсутствует
5123	495179.17	3299739.32	Картометрический метод	5.0	Закрепление отсутствует
5124	495168.17	3299748.94	Картометрический метод	5.0	Закрепление отсутствует
5125	495165.52	3299751.85	Картометрический метод	5.0	Закрепление отсутствует
5126	495162.64	3299755.88	Картометрический метод	5.0	Закрепление отсутствует
5127	495160.42	3299759.01	Картометрический метод	5.0	Закрепление отсутствует
5128	495157.99	3299762.49	Картометрический метод	5.0	Закрепление отсутствует
5129	495156.56	3299765.01	Картометрический метод	5.0	Закрепление отсутствует
5130	495155.67	3299767.15	Картометрический метод	5.0	Закрепление отсутствует

2. Сведения о характерных точках границ объекта

Обозначение характерных точек границ	Координаты, м		Метод определения координат характерной точки	Средняя квадратическая погрешность положения характерной точки (M _t), м	Описание обозначения точки на местности (при наличии)
	X	Y			
1	2	3	4	5	6
5131	495154.41	3299771.60	Картометрический метод	5.0	Закрепление отсутствует
5132	495152.78	3299778.47	Картометрический метод	5.0	Закрепление отсутствует
5133	495152.18	3299781.96	Картометрический метод	5.0	Закрепление отсутствует
5134	495151.77	3299785.79	Картометрический метод	5.0	Закрепление отсутствует
5135	495151.44	3299793.47	Картометрический метод	5.0	Закрепление отсутствует
5136	495151.72	3299802.75	Картометрический метод	5.0	Закрепление отсутствует
5137	495152.16	3299806.89	Картометрический метод	5.0	Закрепление отсутствует
5138	495152.54	3299808.93	Картометрический метод	5.0	Закрепление отсутствует
5139	495153.38	3299811.94	Картометрический метод	5.0	Закрепление отсутствует
5140	495155.34	3299816.59	Картометрический метод	5.0	Закрепление отсутствует
5141	495157.20	3299821.69	Картометрический метод	5.0	Закрепление отсутствует
5142	495158.69	3299826.89	Картометрический метод	5.0	Закрепление отсутствует
5143	495160.08	3299833.56	Картометрический метод	5.0	Закрепление отсутствует
5144	495161.28	3299839.78	Картометрический метод	5.0	Закрепление отсутствует
5145	495161.89	3299841.75	Картометрический метод	5.0	Закрепление отсутствует
5146	495163.60	3299844.63	Картометрический метод	5.0	Закрепление отсутствует
5147	495165.85	3299850.23	Картометрический метод	5.0	Закрепление отсутствует
5148	495166.00	3299856.36	Картометрический метод	5.0	Закрепление отсутствует
5149	495167.78	3299861.89	Картометрический метод	5.0	Закрепление отсутствует
5150	495168.02	3299864.30	Картометрический метод	5.0	Закрепление отсутствует
5151	495169.55	3299868.06	Картометрический метод	5.0	Закрепление отсутствует
5152	495170.48	3299875.77	Картометрический метод	5.0	Закрепление отсутствует
5153	495170.94	3299881.41	Картометрический метод	5.0	Закрепление отсутствует
5154	495171.50	3299893.67	Картометрический метод	5.0	Закрепление отсутствует
5155	495172.24	3299904.06	Картометрический метод	5.0	Закрепление отсутствует

2. Сведения о характерных точках границ объекта

Обозначение характерных точек границ	Координаты, м		Метод определения координат характерной точки	Средняя квадратическая погрешность положения характерной точки (M _t), м	Описание обозначения точки на местности (при наличии)
	X	Y			
1	2	3	4	5	6
5156	495171.68	3299913.66	Картометрический метод	5.0	Закрепление отсутствует
5157	495172.23	3299919.23	Картометрический метод	5.0	Закрепление отсутствует
5158	495172.42	3299923.88	Картометрический метод	5.0	Закрепление отсутствует
5159	495174.18	3299936.97	Картометрический метод	5.0	Закрепление отсутствует
5160	495175.58	3299947.90	Картометрический метод	5.0	Закрепление отсутствует
5161	495176.51	3299952.73	Картометрический метод	5.0	Закрепление отсутствует
5162	495177.44	3299957.93	Картометрический метод	5.0	Закрепление отсутствует
5163	495177.62	3299960.90	Картометрический метод	5.0	Закрепление отсутствует
5164	495178.27	3299963.97	Картометрический метод	5.0	Закрепление отсутствует
5165	495178.74	3299967.31	Картометрический метод	5.0	Закрепление отсутствует
5166	495178.64	3299969.45	Картометрический метод	5.0	Закрепление отсутствует
5167	495179.01	3299971.95	Картометрический метод	5.0	Закрепление отсутствует
5168	495178.54	3299980.36	Картометрический метод	5.0	Закрепление отсутствует
5169	495178.63	3299989.09	Картометрический метод	5.0	Закрепление отсутствует
5170	495178.82	3299998.75	Картометрический метод	5.0	Закрепление отсутствует
5171	495179.75	3300006.36	Картометрический метод	5.0	Закрепление отсутствует
5172	495179.94	3300010.16	Картометрический метод	5.0	Закрепление отсутствует
5173	495179.56	3300013.79	Картометрический метод	5.0	Закрепление отсутствует
5174	495179.74	3300021.18	Картометрический метод	5.0	Закрепление отсутствует
5175	495180.35	3300026.33	Картометрический метод	5.0	Закрепление отсутствует
5176	495180.85	3300028.89	Картометрический метод	5.0	Закрепление отсутствует
5177	495181.87	3300031.77	Картометрический метод	5.0	Закрепление отсутствует
5178	495182.70	3300036.78	Картометрический метод	5.0	Закрепление отсутствует
5179	495183.63	3300043.38	Картометрический метод	5.0	Закрепление отсутствует
5180	495184.11	3300049.79	Картометрический метод	5.0	Закрепление отсутствует

2. Сведения о характерных точках границ объекта

Обозначение характерных точек границ	Координаты, м		Метод определения координат характерной точки	Средняя квадратическая погрешность положения характерной точки (M _t), м	Описание обозначения точки на местности (при наличии)
	X	Y			
1	2	3	4	5	6
5181	495184.46	3300062.65	Картометрический метод	5.0	Закрепление отсутствует
5182	495184.46	3300065.29	Картометрический метод	5.0	Закрепление отсутствует
5183	495184.29	3300070.57	Картометрический метод	5.0	Закрепление отсутствует
5184	495184.36	3300074.52	Картометрический метод	5.0	Закрепление отсутствует
5185	495184.66	3300076.42	Картометрический метод	5.0	Закрепление отсутствует
5186	495185.85	3300080.10	Картометрический метод	5.0	Закрепление отсутствует
5187	495191.20	3300093.06	Картометрический метод	5.0	Закрепление отсутствует
5188	495193.91	3300102.07	Картометрический метод	5.0	Закрепление отсутствует
5189	495196.16	3300108.09	Картометрический метод	5.0	Закрепление отсутствует
5190	495197.72	3300110.89	Картометрический метод	5.0	Закрепление отсутствует
5191	495205.13	3300121.45	Картометрический метод	5.0	Закрепление отсутствует
5192	495208.81	3300126.78	Картометрический метод	5.0	Закрепление отсутствует
5193	495210.80	3300129.34	Картометрический метод	5.0	Закрепление отсутствует
5194	495212.13	3300130.81	Картометрический метод	5.0	Закрепление отсутствует
5195	495212.30	3300131.00	Картометрический метод	5.0	Закрепление отсутствует
5196	495215.52	3300134.09	Картометрический метод	5.0	Закрепление отсутствует
5197	495217.95	3300136.40	Картометрический метод	5.0	Закрепление отсутствует
5198	495226.47	3300145.03	Картометрический метод	5.0	Закрепление отсутствует
5199	495228.49	3300146.62	Картометрический метод	5.0	Закрепление отсутствует
5200	495229.99	3300147.43	Картометрический метод	5.0	Закрепление отсутствует
5201	495232.49	3300148.22	Картометрический метод	5.0	Закрепление отсутствует
5202	495231.65	3300159.42	Картометрический метод	5.0	Закрепление отсутствует
5203	495214.73	3300156.89	Картометрический метод	5.0	Закрепление отсутствует
5204	495206.53	3300156.11	Картометрический метод	5.0	Закрепление отсутствует
5205	495199.56	3300157.22	Картометрический метод	5.0	Закрепление отсутствует

2. Сведения о характерных точках границ объекта

Обозначение характерных точек границ	Координаты, м		Метод определения координат характерной точки	Средняя квадратическая погрешность положения характерной точки (M _t), м	Описание обозначения точки на местности (при наличии)
	X	Y			
1	2	3	4	5	6
5206	495193.83	3300157.60	Картометрический метод	5.0	Закрепление отсутствует
5207	495187.29	3300157.96	Картометрический метод	5.0	Закрепление отсутствует
5208	495178.79	3300158.51	Картометрический метод	5.0	Закрепление отсутствует
5209	495168.82	3300159.05	Картометрический метод	5.0	Закрепление отсутствует
5210	495161.57	3300158.15	Картометрический метод	5.0	Закрепление отсутствует
5058	495157.35	3300157.14	Картометрический метод	5.0	Закрепление отсутствует
5211	494937.69	3299831.19	Картометрический метод	5.0	Закрепление отсутствует
5212	494938.98	3299833.80	Картометрический метод	5.0	Закрепление отсутствует
5213	494946.30	3299840.82	Картометрический метод	5.0	Закрепление отсутствует
5214	494951.08	3299843.20	Картометрический метод	5.0	Закрепление отсутствует
5215	494956.45	3299845.00	Картометрический метод	5.0	Закрепление отсутствует
5216	494960.33	3299847.53	Картометрический метод	5.0	Закрепление отсутствует
5217	494968.55	3299849.17	Картометрический метод	5.0	Закрепление отсутствует
5218	494977.89	3299848.14	Картометрический метод	5.0	Закрепление отсутствует
5219	494986.63	3299848.41	Картометрический метод	5.0	Закрепление отсутствует
5220	494989.15	3299858.71	Картометрический метод	5.0	Закрепление отсутствует
5221	494986.97	3299859.24	Картометрический метод	5.0	Закрепление отсутствует
5222	494981.65	3299864.91	Картометрический метод	5.0	Закрепление отсутствует
5223	494973.32	3299880.35	Картометрический метод	5.0	Закрепление отсутствует
5224	494971.46	3299897.51	Картометрический метод	5.0	Закрепление отсутствует
5225	494973.94	3299915.12	Картометрический метод	5.0	Закрепление отсутствует
5226	494974.85	3299921.18	Картометрический метод	5.0	Закрепление отсутствует
5227	494988.00	3299932.70	Картометрический метод	5.0	Закрепление отсутствует
5228	494987.17	3299940.21	Картометрический метод	5.0	Закрепление отсутствует
5229	494985.21	3299946.09	Картометрический метод	5.0	Закрепление отсутствует

2. Сведения о характерных точках границ объекта

Обозначение характерных точек границ	Координаты, м		Метод определения координат характерной точки	Средняя квадратическая погрешность положения характерной точки (M _t), м	Описание обозначения точки на местности (при наличии)
	X	Y			
1	2	3	4	5	6
5230	494983.40	3299956.68	Картометрический метод	5.0	Закрепление отсутствует
5231	494984.13	3299972.24	Картометрический метод	5.0	Закрепление отсутствует
5232	494987.63	3299986.36	Картометрический метод	5.0	Закрепление отсутствует
5233	494992.82	3299998.08	Картометрический метод	5.0	Закрепление отсутствует
5234	494999.10	3300006.53	Картометрический метод	5.0	Закрепление отсутствует
5235	495007.44	3300014.63	Картометрический метод	5.0	Закрепление отсутствует
5236	495014.29	3300026.38	Картометрический метод	5.0	Закрепление отсутствует
5237	495015.48	3300075.34	Картометрический метод	5.0	Закрепление отсутствует
5238	495033.20	3300116.44	Картометрический метод	5.0	Закрепление отсутствует
5239	495046.30	3300168.84	Картометрический метод	5.0	Закрепление отсутствует
5240	495046.29	3300168.84	Картометрический метод	5.0	Закрепление отсутствует
5241	494997.58	3300143.70	Картометрический метод	5.0	Закрепление отсутствует
5242	494971.64	3300128.77	Картометрический метод	5.0	Закрепление отсутствует
5243	494969.72	3300126.61	Картометрический метод	5.0	Закрепление отсутствует
5244	494968.72	3300125.84	Картометрический метод	5.0	Закрепление отсутствует
5245	494966.02	3300122.17	Картометрический метод	5.0	Закрепление отсутствует
5246	494961.72	3300118.47	Картометрический метод	5.0	Закрепление отсутствует
5247	494957.15	3300114.29	Картометрический метод	5.0	Закрепление отсутствует
5248	494956.76	3300113.41	Картометрический метод	5.0	Закрепление отсутствует
5249	494956.58	3300111.74	Картометрический метод	5.0	Закрепление отсутствует
5250	494956.20	3300110.84	Картометрический метод	5.0	Закрепление отсутствует
5251	494954.54	3300109.00	Картометрический метод	5.0	Закрепление отсутствует
5252	494953.40	3300108.50	Картометрический метод	5.0	Закрепление отсутствует
5253	494951.02	3300108.11	Картометрический метод	5.0	Закрепление отсутствует
5254	494946.39	3300107.33	Картометрический метод	5.0	Закрепление отсутствует

2. Сведения о характерных точках границ объекта

Обозначение характерных точек границ	Координаты, м		Метод определения координат характерной точки	Средняя квадратическая погрешность положения характерной точки (M _t), м	Описание обозначения точки на местности (при наличии)
	X	Y			
1	2	3	4	5	6
5255	494941.37	3300106.57	Картометрический метод	5.0	Закрепление отсутствует
5256	494939.84	3300106.22	Картометрический метод	5.0	Закрепление отсутствует
5257	494936.87	3300105.06	Картометрический метод	5.0	Закрепление отсутствует
5258	494933.59	3300102.94	Картометрический метод	5.0	Закрепление отсутствует
5259	494930.07	3300101.38	Картометрический метод	5.0	Закрепление отсутствует
5260	494927.14	3300100.20	Картометрический метод	5.0	Закрепление отсутствует
5261	494923.28	3300099.05	Картометрический метод	5.0	Закрепление отсутствует
5262	494921.40	3300099.05	Картометрический метод	5.0	Закрепление отсутствует
5263	494918.45	3300099.83	Картометрический метод	5.0	Закрепление отсутствует
5264	494917.56	3300099.96	Картометрический метод	5.0	Закрепление отсутствует
5265	494917.24	3300099.87	Картометрический метод	5.0	Закрепление отсутствует
5266	494916.36	3300099.16	Картометрический метод	5.0	Закрепление отсутствует
5267	494916.11	3300098.79	Картометрический метод	5.0	Закрепление отсутствует
5268	494915.97	3300098.20	Картометрический метод	5.0	Закрепление отсутствует
5269	494916.08	3300097.72	Картометрический метод	5.0	Закрепление отсутствует
5270	494916.67	3300096.52	Картометрический метод	5.0	Закрепление отсутствует
5271	494917.85	3300094.74	Картометрический метод	5.0	Закрепление отсутствует
5272	494918.21	3300093.67	Картометрический метод	5.0	Закрепление отсутствует
5273	494918.28	3300091.57	Картометрический метод	5.0	Закрепление отсутствует
5274	494917.68	3300089.33	Картометрический метод	5.0	Закрепление отсутствует
5275	494917.03	3300088.24	Картометрический метод	5.0	Закрепление отсутствует
5276	494916.21	3300087.29	Картометрический метод	5.0	Закрепление отсутствует
5277	494914.35	3300085.97	Картометрический метод	5.0	Закрепление отсутствует
5278	494911.35	3300084.77	Картометрический метод	5.0	Закрепление отсутствует
5279	494908.44	3300084.19	Картометрический метод	5.0	Закрепление отсутствует

2. Сведения о характерных точках границ объекта

Обозначение характерных точек границ	Координаты, м		Метод определения координат характерной точки	Средняя квадратическая погрешность положения характерной точки (M _t), м	Описание обозначения точки на местности (при наличии)
	X	Y			
1	2	3	4	5	6
5280	494905.57	3300083.05	Картометрический метод	5.0	Закрепление отсутствует
5281	494901.32	3300081.50	Картометрический метод	5.0	Закрепление отсутствует
5282	494892.38	3300078.39	Картометрический метод	5.0	Закрепление отсутствует
5283	494887.54	3300077.61	Картометрический метод	5.0	Закрепление отсутствует
5284	494881.98	3300075.89	Картометрический метод	5.0	Закрепление отсутствует
5285	494879.55	3300074.98	Картометрический метод	5.0	Закрепление отсутствует
5286	494878.49	3300074.25	Картометрический метод	5.0	Закрепление отсутствует
5287	494878.28	3300073.98	Картометрический метод	5.0	Закрепление отсутствует
5288	494878.06	3300073.19	Картометрический метод	5.0	Закрепление отсутствует
5289	494878.01	3300072.31	Картометрический метод	5.0	Закрепление отсутствует
5290	494878.15	3300072.03	Картометрический метод	5.0	Закрепление отсутствует
5291	494878.78	3300071.50	Картометрический метод	5.0	Закрепление отсутствует
5292	494880.31	3300070.61	Картометрический метод	5.0	Закрепление отсутствует
5293	494883.46	3300069.04	Картометрический метод	5.0	Закрепление отсутствует
5294	494884.67	3300067.83	Картометрический метод	5.0	Закрепление отсутствует
5295	494885.02	3300066.99	Картометрический метод	5.0	Закрепление отсутствует
5296	494885.02	3300066.09	Картометрический метод	5.0	Закрепление отсутствует
5297	494884.38	3300064.53	Картометрический метод	5.0	Закрепление отсутствует
5298	494882.63	3300061.99	Картометрический метод	5.0	Закрепление отсутствует
5299	494879.37	3300055.86	Картометрический метод	5.0	Закрепление отсутствует
5300	494878.66	3300053.90	Картометрический метод	5.0	Закрепление отсутствует
5301	494879.10	3300053.13	Картометрический метод	5.0	Закрепление отсутствует
5302	494880.30	3300052.12	Картометрический метод	5.0	Закрепление отсутствует
5303	494880.56	3300051.44	Картометрический метод	5.0	Закрепление отсутствует
5304	494880.64	3300050.18	Картометрический метод	5.0	Закрепление отсутствует

2. Сведения о характерных точках границ объекта

Обозначение характерных точек границ	Координаты, м		Метод определения координат характерной точки	Средняя квадратическая погрешность положения характерной точки (M _t), м	Описание обозначения точки на местности (при наличии)
	X	Y			
1	2	3	4	5	6
5305	494880.33	3300049.27	Картометрический метод	5.0	Закрепление отсутствует
5306	494876.14	3300043.36	Картометрический метод	5.0	Закрепление отсутствует
5307	494871.30	3300036.40	Картометрический метод	5.0	Закрепление отсутствует
5308	494870.46	3300035.56	Картометрический метод	5.0	Закрепление отсутствует
5309	494869.79	3300035.12	Картометрический метод	5.0	Закрепление отсутствует
5310	494868.33	3300034.55	Картометрический метод	5.0	Закрепление отсутствует
5311	494866.70	3300034.55	Картометрический метод	5.0	Закрепление отсутствует
5312	494865.66	3300034.94	Картометрический метод	5.0	Закрепление отсутствует
5313	494865.27	3300035.31	Картометрический метод	5.0	Закрепление отсутствует
5314	494864.33	3300036.66	Картометрический метод	5.0	Закрепление отсутствует
5315	494863.96	3300037.59	Картометрический метод	5.0	Закрепление отсутствует
5316	494863.22	3300038.65	Картометрический метод	5.0	Закрепление отсутствует
5317	494862.38	3300039.09	Картометрический метод	5.0	Закрепление отсутствует
5318	494862.06	3300039.09	Картометрический метод	5.0	Закрепление отсутствует
5319	494860.06	3300038.39	Картометрический метод	5.0	Закрепление отсутствует
5320	494859.03	3300037.76	Картометрический метод	5.0	Закрепление отсутствует
5321	494858.17	3300035.97	Картометрический метод	5.0	Закрепление отсутствует
5322	494857.73	3300034.74	Картометрический метод	5.0	Закрепление отсутствует
5323	494857.65	3300034.10	Картометрический метод	5.0	Закрепление отсутствует
5324	494857.83	3300032.65	Картометрический метод	5.0	Закрепление отсутствует
5325	494858.53	3300030.63	Картометрический метод	5.0	Закрепление отсутствует
5326	494859.97	3300028.57	Картометрический метод	5.0	Закрепление отсутствует
5327	494861.11	3300027.16	Картометрический метод	5.0	Закрепление отсутствует
5328	494861.58	3300026.87	Картометрический метод	5.0	Закрепление отсутствует
5329	494862.83	3300026.53	Картометрический метод	5.0	Закрепление отсутствует

2. Сведения о характерных точках границ объекта

Обозначение характерных точек границ	Координаты, м		Метод определения координат характерной точки	Средняя квадратическая погрешность положения характерной точки (M _t), м	Описание обозначения точки на местности (при наличии)
	X	Y			
1	2	3	4	5	6
5330	494864.62	3300026.25	Картометрический метод	5.0	Закрепление отсутствует
5331	494866.50	3300025.66	Картометрический метод	5.0	Закрепление отсутствует
5332	494867.07	3300025.23	Картометрический метод	5.0	Закрепление отсутствует
5333	494867.69	3300024.15	Картометрический метод	5.0	Закрепление отсутствует
5334	494867.88	3300021.76	Картометрический метод	5.0	Закрепление отсутствует
5335	494867.77	3300020.43	Картометрический метод	5.0	Закрепление отсутствует
5336	494867.34	3300017.91	Картометрический метод	5.0	Закрепление отсутствует
5337	494867.48	3300016.15	Картометрический метод	5.0	Закрепление отсутствует
5338	494868.46	3300014.02	Картометрический метод	5.0	Закрепление отсутствует
5339	494869.26	3300012.51	Картометрический метод	5.0	Закрепление отсутствует
5340	494870.08	3300011.60	Картометрический метод	5.0	Закрепление отсутствует
5341	494871.63	3300010.83	Картометрический метод	5.0	Закрепление отсутствует
5342	494873.36	3300010.31	Картометрический метод	5.0	Закрепление отсутствует
5343	494875.65	3300010.49	Картометрический метод	5.0	Закрепление отсутствует
5344	494877.08	3300010.30	Картометрический метод	5.0	Закрепление отсутствует
5345	494877.85	3300009.80	Картометрический метод	5.0	Закрепление отсутствует
5346	494878.32	3300009.13	Картометрический метод	5.0	Закрепление отсутствует
5347	494878.55	3300007.90	Картометрический метод	5.0	Закрепление отсутствует
5348	494878.55	3300006.11	Картометрический метод	5.0	Закрепление отсутствует
5349	494878.12	3300004.81	Картометрический метод	5.0	Закрепление отсутствует
5350	494875.99	3300002.48	Картометрический метод	5.0	Закрепление отсутствует
5351	494873.11	3299999.99	Картометрический метод	5.0	Закрепление отсутствует
5352	494870.31	3299998.81	Картометрический метод	5.0	Закрепление отсутствует
5353	494866.59	3299995.91	Картометрический метод	5.0	Закрепление отсутствует
5354	494865.29	3299994.44	Картометрический метод	5.0	Закрепление отсутствует

2. Сведения о характерных точках границ объекта

Обозначение характерных точек границ	Координаты, м		Метод определения координат характерной точки	Средняя квадратическая погрешность положения характерной точки (M _t), м	Описание обозначения точки на местности (при наличии)
	X	Y			
1	2	3	4	5	6
5355	494865.22	3299994.23	Картометрический метод	5.0	Закрепление отсутствует
5356	494865.25	3299993.57	Картометрический метод	5.0	Закрепление отсутствует
5357	494865.60	3299992.37	Картометрический метод	5.0	Закрепление отсутствует
5358	494865.99	3299991.58	Картометрический метод	5.0	Закрепление отсутствует
5359	494866.82	3299990.92	Картометрический метод	5.0	Закрепление отсутствует
5360	494867.53	3299990.44	Картометрический метод	5.0	Закрепление отсутствует
5361	494867.74	3299990.42	Картометрический метод	5.0	Закрепление отсутствует
5362	494868.52	3299990.62	Картометрический метод	5.0	Закрепление отсутствует
5363	494870.53	3299991.26	Картометрический метод	5.0	Закрепление отсутствует
5364	494873.39	3299992.46	Картометрический метод	5.0	Закрепление отсутствует
5365	494878.16	3299994.52	Картометрический метод	5.0	Закрепление отсутствует
5366	494881.21	3299995.40	Картометрический метод	5.0	Закрепление отсутствует
5367	494882.51	3299995.04	Картометрический метод	5.0	Закрепление отсутствует
5368	494883.38	3299994.04	Картометрический метод	5.0	Закрепление отсутствует
5369	494883.38	3299992.58	Картометрический метод	5.0	Закрепление отсутствует
5370	494882.33	3299989.14	Картометрический метод	5.0	Закрепление отсутствует
5371	494881.17	3299986.24	Картометрический метод	5.0	Закрепление отсутствует
5372	494880.17	3299984.96	Картометрический метод	5.0	Закрепление отсутствует
5373	494878.36	3299983.53	Картометрический метод	5.0	Закрепление отсутствует
5374	494877.19	3299982.66	Картометрический метод	5.0	Закрепление отсутствует
5375	494875.86	3299982.04	Картометрический метод	5.0	Закрепление отсутствует
5376	494873.01	3299981.75	Картометрический метод	5.0	Закрепление отсутствует
5377	494870.71	3299982.12	Картометрический метод	5.0	Закрепление отсутствует
5378	494870.38	3299982.07	Картометрический метод	5.0	Закрепление отсутствует
5379	494869.60	3299981.65	Картометрический метод	5.0	Закрепление отсутствует

2. Сведения о характерных точках границ объекта

Обозначение характерных точек границ	Координаты, м		Метод определения координат характерной точки	Средняя квадратическая погрешность положения характерной точки (M _t), м	Описание обозначения точки на местности (при наличии)
	X	Y			
1	2	3	4	5	6
5380	494868.84	3299980.92	Картометрический метод	5.0	Закрепление отсутствует
5381	494868.69	3299980.57	Картометрический метод	5.0	Закрепление отсутствует
5382	494868.69	3299979.69	Картометрический метод	5.0	Закрепление отсутствует
5383	494868.86	3299978.61	Картометрический метод	5.0	Закрепление отсутствует
5384	494870.00	3299976.60	Картометрический метод	5.0	Закрепление отсутствует
5385	494870.30	3299974.40	Картометрический метод	5.0	Закрепление отсутствует
5386	494870.01	3299972.08	Картометрический метод	5.0	Закрепление отсутствует
5387	494869.63	3299970.24	Картометрический метод	5.0	Закрепление отсутствует
5388	494868.91	3299968.70	Картометрический метод	5.0	Закрепление отсутствует
5389	494866.62	3299966.70	Картометрический метод	5.0	Закрепление отсутствует
5390	494864.14	3299963.87	Картометрический метод	5.0	Закрепление отсутствует
5391	494863.57	3299963.05	Картометрический метод	5.0	Закрепление отсутствует
5392	494863.53	3299962.81	Картометрический метод	5.0	Закрепление отсутствует
5393	494863.83	3299961.99	Картометрический метод	5.0	Закрепление отсутствует
5394	494866.11	3299958.55	Картометрический метод	5.0	Закрепление отсутствует
5395	494867.15	3299957.43	Картометрический метод	5.0	Закрепление отсутствует
5396	494868.56	3299957.36	Картометрический метод	5.0	Закрепление отсутствует
5397	494870.39	3299956.79	Картометрический метод	5.0	Закрепление отсутствует
5398	494871.23	3299956.21	Картометрический метод	5.0	Закрепление отсутствует
5399	494872.39	3299954.86	Картометрический метод	5.0	Закрепление отсутствует
5400	494873.83	3299953.05	Картометрический метод	5.0	Закрепление отсутствует
5401	494874.18	3299952.36	Картометрический метод	5.0	Закрепление отсутствует
5402	494874.46	3299950.97	Картометрический метод	5.0	Закрепление отсутствует
5403	494874.46	3299948.98	Картометрический метод	5.0	Закрепление отсутствует
5404	494873.68	3299946.66	Картометрический метод	5.0	Закрепление отсутствует

2. Сведения о характерных точках границ объекта

Обозначение характерных точек границ	Координаты, м		Метод определения координат характерной точки	Средняя квадратическая погрешность положения характерной точки (M _t), м	Описание обозначения точки на местности (при наличии)
	X	Y			
1	2	3	4	5	6
5405	494872.02	3299942.78	Картометрический метод	5.0	Закрепление отсутствует
5406	494871.10	3299938.77	Картометрический метод	5.0	Закрепление отсутствует
5407	494870.93	3299937.11	Картометрический метод	5.0	Закрепление отсутствует
5408	494871.01	3299936.72	Картометрический метод	5.0	Закрепление отсутствует
5409	494871.59	3299935.90	Картометрический метод	5.0	Закрепление отсутствует
5410	494872.69	3299935.35	Картометрический метод	5.0	Закрепление отсутствует
5411	494874.20	3299935.27	Картометрический метод	5.0	Закрепление отсутствует
5412	494875.93	3299935.66	Картометрический метод	5.0	Закрепление отсутствует
5413	494878.92	3299936.97	Картометрический метод	5.0	Закрепление отсутствует
5414	494880.45	3299938.02	Картометрический метод	5.0	Закрепление отсутствует
5415	494881.60	3299938.27	Картометрический метод	5.0	Закрепление отсутствует
5416	494882.07	3299938.05	Картометрический метод	5.0	Закрепление отсутствует
5417	494882.28	3299937.95	Картометрический метод	5.0	Закрепление отсутствует
5418	494882.45	3299937.73	Картометрический метод	5.0	Закрепление отсутствует
5419	494882.76	3299937.33	Картометрический метод	5.0	Закрепление отсутствует
5420	494883.20	3299935.95	Картометрический метод	5.0	Закрепление отсутствует
5421	494883.22	3299934.49	Картометрический метод	5.0	Закрепление отсутствует
5422	494882.96	3299933.69	Картометрический метод	5.0	Закрепление отсутствует
5423	494881.76	3299932.10	Картометрический метод	5.0	Закрепление отсутствует
5424	494880.40	3299930.93	Картометрический метод	5.0	Закрепление отсутствует
5425	494878.78	3299929.79	Картометрический метод	5.0	Закрепление отсутствует
5426	494876.84	3299928.72	Картометрический метод	5.0	Закрепление отсутствует
5427	494874.80	3299928.24	Картометрический метод	5.0	Закрепление отсутствует
5428	494873.03	3299927.96	Картометрический метод	5.0	Закрепление отсутствует
5429	494871.98	3299927.70	Картометрический метод	5.0	Закрепление отсутствует

2. Сведения о характерных точках границ объекта					
Обозначение характерных точек границ	Координаты, м		Метод определения координат характерной точки	Средняя квадратическая погрешность положения характерной точки (M _t), м	Описание обозначения точки на местности (при наличии)
	X	Y			
1	2	3	4	5	6
5430	494869.93	3299926.90	Картометрический метод	5.0	Закрепление отсутствует
5431	494869.08	3299926.24	Картометрический метод	5.0	Закрепление отсутствует
5432	494868.84	3299925.87	Картометрический метод	5.0	Закрепление отсутствует
5433	494868.79	3299925.67	Картометрический метод	5.0	Закрепление отсутствует
5434	494868.94	3299925.06	Картометрический метод	5.0	Закрепление отсутствует
5435	494869.71	3299923.78	Картометрический метод	5.0	Закрепление отсутствует
5436	494870.91	3299922.48	Картометрический метод	5.0	Закрепление отсутствует
5437	494872.15	3299920.57	Картометрический метод	5.0	Закрепление отсутствует
5438	494872.71	3299919.45	Картометрический метод	5.0	Закрепление отсутствует
5439	494874.22	3299917.21	Картометрический метод	5.0	Закрепление отсутствует
5440	494874.86	3299915.59	Картометрический метод	5.0	Закрепление отсутствует
5441	494874.66	3299915.00	Картометрический метод	5.0	Закрепление отсутствует
5442	494873.83	3299914.31	Картометрический метод	5.0	Закрепление отсутствует
5443	494872.51	3299914.51	Картометрический метод	5.0	Закрепление отсутствует
5444	494871.70	3299914.24	Картометрический метод	5.0	Закрепление отсутствует
5445	494871.27	3299913.38	Картометрический метод	5.0	Закрепление отсутствует
5446	494871.11	3299912.50	Картометрический метод	5.0	Закрепление отсутствует
5447	494871.27	3299911.19	Картометрический метод	5.0	Закрепление отсутствует
5448	494872.12	3299909.67	Картометрический метод	5.0	Закрепление отсутствует
5449	494873.21	3299908.66	Картометрический метод	5.0	Закрепление отсутствует
5450	494874.90	3299907.86	Картометрический метод	5.0	Закрепление отсутствует
5451	494876.46	3299907.23	Картометрический метод	5.0	Закрепление отсутствует
5452	494878.81	3299906.38	Картометрический метод	5.0	Закрепление отсутствует
5453	494880.53	3299905.43	Картометрический метод	5.0	Закрепление отсутствует
5454	494881.69	3299904.71	Картометрический метод	5.0	Закрепление отсутствует

2. Сведения о характерных точках границ объекта

Обозначение характерных точек границ	Координаты, м		Метод определения координат характерной точки	Средняя квадратическая погрешность положения характерной точки (M _t), м	Описание обозначения точки на местности (при наличии)
	X	Y			
1	2	3	4	5	6
5455	494882.25	3299904.56	Картометрический метод	5.0	Закрепление отсутствует
5456	494883.72	3299904.67	Картометрический метод	5.0	Закрепление отсутствует
5457	494884.94	3299904.67	Картометрический метод	5.0	Закрепление отсутствует
5458	494886.85	3299904.23	Картометрический метод	5.0	Закрепление отсутствует
5459	494887.76	3299903.75	Картометрический метод	5.0	Закрепление отсутствует
5460	494889.02	3299902.68	Картометрический метод	5.0	Закрепление отсутствует
5461	494890.02	3299901.78	Картометрический метод	5.0	Закрепление отсутствует
5462	494891.78	3299900.64	Картометрический метод	5.0	Закрепление отсутствует
5463	494894.01	3299900.01	Картометрический метод	5.0	Закрепление отсутствует
5464	494895.96	3299899.64	Картометрический метод	5.0	Закрепление отсутствует
5465	494897.91	3299899.05	Картометрический метод	5.0	Закрепление отсутствует
5466	494899.33	3299898.15	Картометрический метод	5.0	Закрепление отсутствует
5467	494900.55	3299896.74	Картометрический метод	5.0	Закрепление отсутствует
5468	494901.67	3299895.97	Картометрический метод	5.0	Закрепление отсутствует
5469	494902.83	3299895.38	Картометрический метод	5.0	Закрепление отсутствует
5470	494904.50	3299895.38	Картометрический метод	5.0	Закрепление отсутствует
5471	494906.70	3299895.19	Картометрический метод	5.0	Закрепление отсутствует
5472	494908.78	3299894.58	Картометрический метод	5.0	Закрепление отсутствует
5473	494910.10	3299893.90	Картометрический метод	5.0	Закрепление отсутствует
5474	494912.43	3299892.00	Картометрический метод	5.0	Закрепление отсутствует
5475	494913.62	3299890.13	Картометрический метод	5.0	Закрепление отсутствует
5476	494913.81	3299889.59	Картометрический метод	5.0	Закрепление отсутствует
5477	494914.49	3299887.71	Картометрический метод	5.0	Закрепление отсутствует
5478	494914.86	3299885.26	Картометрический метод	5.0	Закрепление отсутствует
5479	494915.32	3299883.16	Картометрический метод	5.0	Закрепление отсутствует

2. Сведения о характерных точках границ объекта

Обозначение характерных точек границ	Координаты, м		Метод определения координат характерной точки	Средняя квадратическая погрешность положения характерной точки (M _t), м	Описание обозначения точки на местности (при наличии)
	X	Y			
1	2	3	4	5	6
5480	494915.78	3299881.62	Картометрический метод	5.0	Закрепление отсутствует
5481	494914.34	3299880.48	Картометрический метод	5.0	Закрепление отсутствует
5482	494911.49	3299878.59	Картометрический метод	5.0	Закрепление отсутствует
5483	494909.78	3299877.13	Картометрический метод	5.0	Закрепление отсутствует
5484	494910.22	3299875.35	Картометрический метод	5.0	Закрепление отсутствует
5485	494909.48	3299873.69	Картометрический метод	5.0	Закрепление отсутствует
5486	494907.98	3299871.33	Картометрический метод	5.0	Закрепление отсутствует
5487	494907.98	3299867.50	Картометрический метод	5.0	Закрепление отсутствует
5488	494912.46	3299862.81	Картометрический метод	5.0	Закрепление отсутствует
5489	494916.45	3299857.64	Картометрический метод	5.0	Закрепление отсутствует
5490	494916.43	3299850.50	Картометрический метод	5.0	Закрепление отсутствует
5491	494917.99	3299847.59	Картометрический метод	5.0	Закрепление отсутствует
5492	494921.15	3299845.07	Картометрический метод	5.0	Закрепление отсутствует
5493	494925.21	3299841.22	Картометрический метод	5.0	Закрепление отсутствует
5494	494926.86	3299838.13	Картометрический метод	5.0	Закрепление отсутствует
5495	494928.98	3299836.31	Картометрический метод	5.0	Закрепление отсутствует
5496	494930.00	3299834.36	Картометрический метод	5.0	Закрепление отсутствует
5497	494931.50	3299832.86	Картометрический метод	5.0	Закрепление отсутствует
5498	494933.93	3299831.99	Картометрический метод	5.0	Закрепление отсутствует
5499	494936.45	3299831.62	Картометрический метод	5.0	Закрепление отсутствует
5211	494937.69	3299831.19	Картометрический метод	5.0	Закрепление отсутствует

3. Сведения о характерных точках части (частей) границы объекта

Обозначение характерных точек части границы	Координаты, м		Метод определения координат характерной точки	Средняя квадратическая погрешность положения характерной точки (M _t), м	Описание обозначения точки на местности (при наличии)
	X	Y			
1	2	3	4	5	6
-	-	-	-	-	-

ТЕКСТОВОЕ ОПИСАНИЕ
местоположения границ населенных пунктов, территориальных зон

Прохождение границы		Описание прохождения границы
от точки	до точки	
1	2	3
1	2	-
2	3	-
3	4	-
4	5	-
5	6	-
6	7	-
7	8	-
8	9	-
9	10	-
10	11	-
11	12	-
12	13	-
13	14	-
14	15	-
15	16	-
16	17	-
17	18	-
18	19	-
19	20	-
20	21	-
21	22	-
22	23	-
23	24	-
24	25	-
25	26	-
26	27	-
27	28	-
28	29	-
29	30	-
30	31	-
31	32	-
32	33	-
33	34	-
34	35	-
35	36	-
36	37	-
37	38	-

ТЕКСТОВОЕ ОПИСАНИЕ
местоположения границ населенных пунктов, территориальных зон

Прохождение границы		Описание прохождения границы
от точки	до точки	
1	2	3
38	39	-
39	40	-
40	41	-
41	42	-
42	43	-
43	44	-
44	45	-
45	46	-
46	47	-
47	48	-
48	1	-
166	165	-
165	164	-
164	163	-
163	162	-
162	161	-
161	160	-
160	159	-
159	158	-
158	157	-
157	156	-
156	155	-
155	154	-
154	153	-
153	152	-
152	151	-
151	150	-
150	149	-
149	148	-
148	147	-
147	146	-
146	145	-
145	144	-
144	143	-
143	142	-
142	141	-
141	140	-

ТЕКСТОВОЕ ОПИСАНИЕ
местоположения границ населенных пунктов, территориальных зон

Прохождение границы		Описание прохождения границы
от точки	до точки	
1	2	3
140	139	-
139	138	-
138	137	-
137	136	-
136	135	-
135	134	-
134	133	-
133	132	-
132	131	-
131	130	-
130	129	-
129	128	-
128	127	-
127	126	-
126	125	-
125	124	-
124	123	-
123	122	-
122	121	-
121	120	-
120	119	-
119	118	-
118	117	-
117	116	-
116	115	-
115	114	-
114	113	-
113	112	-
112	111	-
111	110	-
110	109	-
109	108	-
108	107	-
107	106	-
106	105	-
105	104	-
104	103	-

ТЕКСТОВОЕ ОПИСАНИЕ
местоположения границ населенных пунктов, территориальных зон

Прохождение границы		Описание прохождения границы
от точки	до точки	
1	2	3
103	102	-
102	101	-
101	100	-
100	99	-
99	98	-
98	97	-
97	96	-
96	95	-
95	94	-
94	93	-
93	92	-
92	91	-
91	90	-
90	89	-
89	88	-
88	87	-
87	86	-
86	85	-
85	84	-
84	83	-
83	82	-
82	81	-
81	80	-
80	79	-
79	78	-
78	77	-
77	76	-
76	75	-
75	74	-
74	73	-
73	72	-
72	71	-
71	70	-
70	69	-
69	68	-
68	67	-
67	66	-

ТЕКСТОВОЕ ОПИСАНИЕ
местоположения границ населенных пунктов, территориальных зон

Прохождение границы		Описание прохождения границы
от точки	до точки	
1	2	3
66	65	-
65	64	-
64	63	-
63	62	-
62	61	-
61	60	-
60	59	-
59	58	-
58	57	-
57	56	-
56	55	-
55	54	-
54	53	-
53	52	-
52	51	-
51	50	-
50	49	-
49	166	-
167	168	-
168	169	-
169	170	-
170	171	-
171	172	-
172	173	-
173	174	-
174	175	-
175	176	-
176	177	-
177	178	-
178	179	-
179	180	-
180	181	-
181	182	-
182	183	-
183	184	-
184	185	-
185	186	-

ТЕКСТОВОЕ ОПИСАНИЕ
местоположения границ населенных пунктов, территориальных зон

Прохождение границы		Описание прохождения границы
от точки	до точки	
1	2	3
186	187	-
187	188	-
188	189	-
189	190	-
190	191	-
191	192	-
192	193	-
193	194	-
194	195	-
195	196	-
196	197	-
197	198	-
198	199	-
199	200	-
200	201	-
201	202	-
202	203	-
203	204	-
204	205	-
205	206	-
206	207	-
207	208	-
208	209	-
209	210	-
210	211	-
211	212	-
212	213	-
213	214	-
214	215	-
215	216	-
216	217	-
217	218	-
218	219	-
219	220	-
220	221	-
221	222	-
222	223	-

ТЕКСТОВОЕ ОПИСАНИЕ
местоположения границ населенных пунктов, территориальных зон

Прохождение границы		Описание прохождения границы
от точки	до точки	
1	2	3
223	224	-
224	225	-
225	226	-
226	227	-
227	228	-
228	229	-
229	230	-
230	231	-
231	232	-
232	233	-
233	234	-
234	235	-
235	236	-
236	237	-
237	238	-
238	239	-
239	240	-
240	241	-
241	242	-
242	243	-
243	244	-
244	245	-
245	246	-
246	247	-
247	248	-
248	249	-
249	250	-
250	251	-
251	252	-
252	253	-
253	254	-
254	255	-
255	256	-
256	257	-
257	258	-
258	259	-
259	260	-

ТЕКСТОВОЕ ОПИСАНИЕ
местоположения границ населенных пунктов, территориальных зон

Прохождение границы		Описание прохождения границы
от точки	до точки	
1	2	3
260	261	-
261	262	-
262	263	-
263	264	-
264	265	-
265	266	-
266	267	-
267	268	-
268	269	-
269	270	-
270	271	-
271	272	-
272	273	-
273	274	-
274	275	-
275	276	-
276	277	-
277	278	-
278	279	-
279	280	-
280	281	-
281	282	-
282	283	-
283	284	-
284	285	-
285	286	-
286	287	-
287	288	-
288	289	-
289	290	-
290	291	-
291	292	-
292	293	-
293	294	-
294	295	-
295	296	-
296	297	-

ТЕКСТОВОЕ ОПИСАНИЕ
местоположения границ населенных пунктов, территориальных зон

Прохождение границы		Описание прохождения границы
от точки	до точки	
1	2	3
297	298	-
298	299	-
299	300	-
300	301	-
301	302	-
302	303	-
303	304	-
304	305	-
305	306	-
306	307	-
307	308	-
308	309	-
309	310	-
310	311	-
311	312	-
312	313	-
313	314	-
314	315	-
315	316	-
316	317	-
317	318	-
318	319	-
319	320	-
320	321	-
321	322	-
322	323	-
323	324	-
324	325	-
325	326	-
326	327	-
327	328	-
328	329	-
329	330	-
330	331	-
331	332	-
332	333	-
333	334	-

ТЕКСТОВОЕ ОПИСАНИЕ
местоположения границ населенных пунктов, территориальных зон

Прохождение границы		Описание прохождения границы
от точки	до точки	
1	2	3
334	335	-
335	336	-
336	337	-
337	338	-
338	339	-
339	340	-
340	341	-
341	342	-
342	343	-
343	344	-
344	345	-
345	346	-
346	347	-
347	348	-
348	167	-
349	350	-
350	351	-
351	352	-
352	353	-
353	354	-
354	355	-
355	356	-
356	357	-
357	358	-
358	359	-
359	360	-
360	361	-
361	362	-
362	363	-
363	364	-
364	365	-
365	366	-
366	367	-
367	368	-
368	369	-
369	370	-
370	371	-

ТЕКСТОВОЕ ОПИСАНИЕ
местоположения границ населенных пунктов, территориальных зон

Прохождение границы		Описание прохождения границы
от точки	до точки	
1	2	3
371	372	-
372	373	-
373	374	-
374	375	-
375	376	-
376	377	-
377	378	-
378	349	-
379	380	-
380	381	-
381	382	-
382	383	-
383	384	-
384	385	-
385	386	-
386	387	-
387	388	-
388	389	-
389	390	-
390	391	-
391	392	-
392	393	-
393	394	-
394	395	-
395	396	-
396	397	-
397	398	-
398	399	-
399	400	-
400	401	-
401	402	-
402	403	-
403	404	-
404	405	-
405	406	-
406	407	-
407	408	-

ТЕКСТОВОЕ ОПИСАНИЕ
местоположения границ населенных пунктов, территориальных зон

Прохождение границы		Описание прохождения границы
от точки	до точки	
1	2	3
408	409	-
409	410	-
410	411	-
411	412	-
412	413	-
413	414	-
414	415	-
415	416	-
416	417	-
417	418	-
418	419	-
419	420	-
420	421	-
421	422	-
422	423	-
423	424	-
424	425	-
425	426	-
426	427	-
427	428	-
428	429	-
429	430	-
430	431	-
431	432	-
432	433	-
433	434	-
434	435	-
435	436	-
436	437	-
437	438	-
438	439	-
439	440	-
440	441	-
441	442	-
442	443	-
443	444	-
444	445	-

ТЕКСТОВОЕ ОПИСАНИЕ
местоположения границ населенных пунктов, территориальных зон

Прохождение границы		Описание прохождения границы
от точки	до точки	
1	2	3
445	446	-
446	447	-
447	448	-
448	449	-
449	450	-
450	451	-
451	452	-
452	453	-
453	454	-
454	455	-
455	456	-
456	457	-
457	458	-
458	459	-
459	460	-
460	461	-
461	462	-
462	463	-
463	464	-
464	465	-
465	466	-
466	467	-
467	468	-
468	469	-
469	470	-
470	471	-
471	472	-
472	473	-
473	474	-
474	475	-
475	379	-
476	477	-
477	478	-
478	479	-
479	480	-
480	481	-
481	482	-

ТЕКСТОВОЕ ОПИСАНИЕ
местоположения границ населенных пунктов, территориальных зон

Прохождение границы		Описание прохождения границы
от точки	до точки	
1	2	3
482	483	-
483	484	-
484	485	-
485	486	-
486	487	-
487	488	-
488	489	-
489	490	-
490	491	-
491	492	-
492	493	-
493	494	-
494	495	-
495	496	-
496	497	-
497	498	-
498	499	-
499	500	-
500	501	-
501	502	-
502	503	-
503	504	-
504	476	-
505	506	-
506	507	-
507	508	-
508	509	-
509	510	-
510	511	-
511	512	-
512	513	-
513	514	-
514	515	-
515	516	-
516	517	-
517	518	-
518	519	-

ТЕКСТОВОЕ ОПИСАНИЕ
местоположения границ населенных пунктов, территориальных зон

Прохождение границы		Описание прохождения границы
от точки	до точки	
1	2	3
519	520	-
520	521	-
521	522	-
522	523	-
523	524	-
524	525	-
525	526	-
526	527	-
527	528	-
528	529	-
529	530	-
530	531	-
531	532	-
532	533	-
533	534	-
534	535	-
535	536	-
536	537	-
537	538	-
538	539	-
539	540	-
540	541	-
541	542	-
542	543	-
543	544	-
544	545	-
545	546	-
546	547	-
547	548	-
548	549	-
549	550	-
550	551	-
551	552	-
552	553	-
553	554	-
554	555	-
555	556	-

ТЕКСТОВОЕ ОПИСАНИЕ
местоположения границ населенных пунктов, территориальных зон

Прохождение границы		Описание прохождения границы
от точки	до точки	
1	2	3
556	557	-
557	558	-
558	559	-
559	505	-
560	561	-
561	562	-
562	563	-
563	564	-
564	565	-
565	566	-
566	567	-
567	560	-
852	851	-
851	850	-
850	849	-
849	848	-
848	847	-
847	846	-
846	845	-
845	844	-
844	843	-
843	842	-
842	841	-
841	840	-
840	839	-
839	838	-
838	837	-
837	836	-
836	835	-
835	834	-
834	833	-
833	832	-
832	831	-
831	830	-
830	829	-
829	828	-
828	827	-

ТЕКСТОВОЕ ОПИСАНИЕ
местоположения границ населенных пунктов, территориальных зон

Прохождение границы		Описание прохождения границы
от точки	до точки	
1	2	3
827	826	-
826	825	-
825	824	-
824	823	-
823	822	-
822	821	-
821	820	-
820	819	-
819	818	-
818	817	-
817	816	-
816	815	-
815	814	-
814	813	-
813	812	-
812	811	-
811	810	-
810	809	-
809	808	-
808	807	-
807	806	-
806	805	-
805	804	-
804	803	-
803	802	-
802	801	-
801	800	-
800	799	-
799	798	-
798	797	-
797	796	-
796	795	-
795	794	-
794	793	-
793	792	-
792	791	-
791	790	-

ТЕКСТОВОЕ ОПИСАНИЕ
местоположения границ населенных пунктов, территориальных зон

Прохождение границы		Описание прохождения границы
от точки	до точки	
1	2	3
790	789	-
789	788	-
788	787	-
787	786	-
786	785	-
785	784	-
784	783	-
783	782	-
782	781	-
781	780	-
780	779	-
779	778	-
778	777	-
777	776	-
776	775	-
775	774	-
774	773	-
773	772	-
772	771	-
771	770	-
770	769	-
769	768	-
768	767	-
767	766	-
766	765	-
765	764	-
764	763	-
763	762	-
762	761	-
761	760	-
760	759	-
759	758	-
758	757	-
757	756	-
756	755	-
755	754	-
754	753	-

ТЕКСТОВОЕ ОПИСАНИЕ
местоположения границ населенных пунктов, территориальных зон

Прохождение границы		Описание прохождения границы
от точки	до точки	
1	2	3
753	752	-
752	751	-
751	750	-
750	749	-
749	748	-
748	747	-
747	746	-
746	745	-
745	744	-
744	743	-
743	742	-
742	741	-
741	740	-
740	739	-
739	738	-
738	737	-
737	736	-
736	735	-
735	734	-
734	733	-
733	732	-
732	731	-
731	730	-
730	729	-
729	728	-
728	727	-
727	726	-
726	725	-
725	724	-
724	723	-
723	722	-
722	721	-
721	720	-
720	719	-
719	718	-
718	717	-
717	716	-

ТЕКСТОВОЕ ОПИСАНИЕ
местоположения границ населенных пунктов, территориальных зон

Прохождение границы		Описание прохождения границы
от точки	до точки	
1	2	3
716	715	-
715	714	-
714	713	-
713	712	-
712	711	-
711	710	-
710	709	-
709	708	-
708	707	-
707	706	-
706	705	-
705	704	-
704	703	-
703	702	-
702	701	-
701	700	-
700	699	-
699	698	-
698	697	-
697	696	-
696	695	-
695	694	-
694	693	-
693	692	-
692	691	-
691	690	-
690	689	-
689	688	-
688	687	-
687	686	-
686	685	-
685	684	-
684	683	-
683	682	-
682	681	-
681	680	-
680	679	-

ТЕКСТОВОЕ ОПИСАНИЕ
местоположения границ населенных пунктов, территориальных зон

Прохождение границы		Описание прохождения границы
от точки	до точки	
1	2	3
679	678	-
678	677	-
677	676	-
676	675	-
675	674	-
674	673	-
673	672	-
672	671	-
671	670	-
670	669	-
669	668	-
668	667	-
667	666	-
666	665	-
665	664	-
664	663	-
663	662	-
662	661	-
661	660	-
660	659	-
659	658	-
658	657	-
657	656	-
656	655	-
655	654	-
654	653	-
653	652	-
652	651	-
651	650	-
650	649	-
649	648	-
648	647	-
647	646	-
646	645	-
645	644	-
644	643	-
643	642	-

ТЕКСТОВОЕ ОПИСАНИЕ
местоположения границ населенных пунктов, территориальных зон

Прохождение границы		Описание прохождения границы
от точки	до точки	
1	2	3
642	641	-
641	640	-
640	639	-
639	638	-
638	637	-
637	636	-
636	635	-
635	634	-
634	633	-
633	632	-
632	631	-
631	630	-
630	629	-
629	628	-
628	627	-
627	626	-
626	625	-
625	624	-
624	623	-
623	622	-
622	621	-
621	620	-
620	619	-
619	618	-
618	617	-
617	616	-
616	615	-
615	614	-
614	613	-
613	612	-
612	611	-
611	610	-
610	609	-
609	608	-
608	607	-
607	606	-
606	605	-

ТЕКСТОВОЕ ОПИСАНИЕ
местоположения границ населенных пунктов, территориальных зон

Прохождение границы		Описание прохождения границы
от точки	до точки	
1	2	3
605	604	-
604	603	-
603	602	-
602	601	-
601	600	-
600	599	-
599	598	-
598	597	-
597	596	-
596	595	-
595	594	-
594	593	-
593	592	-
592	591	-
591	590	-
590	589	-
589	588	-
588	587	-
587	586	-
586	585	-
585	584	-
584	583	-
583	582	-
582	581	-
581	580	-
580	579	-
579	578	-
578	577	-
577	576	-
576	575	-
575	574	-
574	573	-
573	572	-
572	571	-
571	570	-
570	569	-
569	568	-

ТЕКСТОВОЕ ОПИСАНИЕ
местоположения границ населенных пунктов, территориальных зон

Прохождение границы		Описание прохождения границы
от точки	до точки	
1	2	3
568	852	-
889	888	-
888	887	-
887	886	-
886	885	-
885	884	-
884	883	-
883	882	-
882	881	-
881	880	-
880	879	-
879	878	-
878	877	-
877	876	-
876	875	-
875	874	-
874	873	-
873	872	-
872	871	-
871	870	-
870	869	-
869	868	-
868	867	-
867	866	-
866	865	-
865	864	-
864	863	-
863	862	-
862	861	-
861	860	-
860	859	-
859	858	-
858	857	-
857	856	-
856	855	-
855	854	-
854	853	-

ТЕКСТОВОЕ ОПИСАНИЕ
местоположения границ населенных пунктов, территориальных зон

Прохождение границы		Описание прохождения границы
от точки	до точки	
1	2	3
853	889	-
890	891	-
891	892	-
892	893	-
893	894	-
894	895	-
895	896	-
896	897	-
897	898	-
898	899	-
899	900	-
900	901	-
901	902	-
902	903	-
903	904	-
904	905	-
905	906	-
906	907	-
907	908	-
908	909	-
909	910	-
910	911	-
911	912	-
912	913	-
913	914	-
914	915	-
915	916	-
916	890	-
917	918	-
918	919	-
919	920	-
920	921	-
921	922	-
922	923	-
923	924	-
924	925	-
925	926	-

ТЕКСТОВОЕ ОПИСАНИЕ
местоположения границ населенных пунктов, территориальных зон

Прохождение границы		Описание прохождения границы
от точки	до точки	
1	2	3
926	927	-
927	928	-
928	929	-
929	930	-
930	931	-
931	932	-
932	933	-
933	934	-
934	935	-
935	936	-
936	937	-
937	938	-
938	939	-
939	940	-
940	941	-
941	942	-
942	943	-
943	944	-
944	945	-
945	946	-
946	947	-
947	948	-
948	949	-
949	950	-
950	951	-
951	952	-
952	953	-
953	917	-
954	955	-
955	956	-
956	957	-
957	958	-
958	959	-
959	960	-
960	961	-
961	962	-
962	963	-

ТЕКСТОВОЕ ОПИСАНИЕ
местоположения границ населенных пунктов, территориальных зон

Прохождение границы		Описание прохождения границы
от точки	до точки	
1	2	3
963	964	-
964	965	-
965	966	-
966	967	-
967	968	-
968	969	-
969	970	-
970	971	-
971	972	-
972	973	-
973	974	-
974	975	-
975	976	-
976	977	-
977	978	-
978	979	-
979	980	-
980	981	-
981	982	-
982	983	-
983	984	-
984	985	-
985	986	-
986	987	-
987	988	-
988	989	-
989	990	-
990	991	-
991	992	-
992	993	-
993	994	-
994	995	-
995	996	-
996	997	-
997	998	-
998	999	-
999	1000	-

ТЕКСТОВОЕ ОПИСАНИЕ
местоположения границ населенных пунктов, территориальных зон

Прохождение границы		Описание прохождения границы
от точки	до точки	
1	2	
1000	1001	-
1001	1002	-
1002	1003	-
1003	1004	-
1004	1005	-
1005	1006	-
1006	1007	-
1007	1008	-
1008	1009	-
1009	1010	-
1010	1011	-
1011	1012	-
1012	1013	-
1013	1014	-
1014	1015	-
1015	1016	-
1016	1017	-
1017	1018	-
1018	1019	-
1019	1020	-
1020	1021	-
1021	1022	-
1022	1023	-
1023	1024	-
1024	1025	-
1025	1026	-
1026	1027	-
1027	1028	-
1028	1029	-
1029	1030	-
1030	1031	-
1031	1032	-
1032	1033	-
1033	1034	-
1034	1035	-
1035	1036	-
1036	1037	-

ТЕКСТОВОЕ ОПИСАНИЕ
местоположения границ населенных пунктов, территориальных зон

Прохождение границы		Описание прохождения границы
от точки	до точки	
1	2	3
1037	1038	-
1038	1039	-
1039	1040	-
1040	1041	-
1041	1042	-
1042	1043	-
1043	1044	-
1044	1045	-
1045	1046	-
1046	1047	-
1047	1048	-
1048	1049	-
1049	1050	-
1050	1051	-
1051	1052	-
1052	1053	-
1053	1054	-
1054	1055	-
1055	1056	-
1056	1057	-
1057	1058	-
1058	1059	-
1059	1060	-
1060	1061	-
1061	1062	-
1062	1063	-
1063	1064	-
1064	1065	-
1065	1066	-
1066	1067	-
1067	1068	-
1068	1069	-
1069	1070	-
1070	1071	-
1071	1072	-
1072	1073	-
1073	1074	-

ТЕКСТОВОЕ ОПИСАНИЕ
местоположения границ населенных пунктов, территориальных зон

Прохождение границы		Описание прохождения границы
от точки	до точки	
1	2	3
1074	1075	-
1075	1076	-
1076	1077	-
1077	1078	-
1078	1079	-
1079	1080	-
1080	1081	-
1081	1082	-
1082	1083	-
1083	1084	-
1084	1085	-
1085	1086	-
1086	1087	-
1087	1088	-
1088	1089	-
1089	1090	-
1090	1091	-
1091	1092	-
1092	1093	-
1093	1094	-
1094	1095	-
1095	1096	-
1096	1097	-
1097	1098	-
1098	1099	-
1099	1100	-
1100	1101	-
1101	1102	-
1102	1103	-
1103	1104	-
1104	1105	-
1105	1106	-
1106	1107	-
1107	1108	-
1108	1109	-
1109	1110	-
1110	1111	-

ТЕКСТОВОЕ ОПИСАНИЕ
местоположения границ населенных пунктов, территориальных зон

Прохождение границы		Описание прохождения границы
от точки	до точки	
1	2	
1111	1112	-
1112	1113	-
1113	1114	-
1114	1115	-
1115	1116	-
1116	1117	-
1117	1118	-
1118	1119	-
1119	1120	-
1120	1121	-
1121	1122	-
1122	1123	-
1123	1124	-
1124	1125	-
1125	1126	-
1126	1127	-
1127	1128	-
1128	1129	-
1129	1130	-
1130	1131	-
1131	1132	-
1132	1133	-
1133	1134	-
1134	1135	-
1135	1136	-
1136	954	-
1137	1138	-
1138	1139	-
1139	1140	-
1140	1141	-
1141	1142	-
1142	1143	-
1143	1144	-
1144	1145	-
1145	1146	-
1146	1147	-
1147	1148	-

ТЕКСТОВОЕ ОПИСАНИЕ
местоположения границ населенных пунктов, территориальных зон

Прохождение границы		Описание прохождения границы
от точки	до точки	
1	2	3
1148	1149	-
1149	1150	-
1150	1151	-
1151	1152	-
1152	1137	-
1153	1154	-
1154	1155	-
1155	1156	-
1156	1157	-
1157	1158	-
1158	1159	-
1159	1160	-
1160	1153	-
1161	1162	-
1162	1163	-
1163	1164	-
1164	1165	-
1165	1161	-
1166	1167	-
1167	1168	-
1168	1169	-
1169	1170	-
1170	1171	-
1171	1172	-
1172	1173	-
1173	1174	-
1174	1175	-
1175	1176	-
1176	1177	-
1177	1178	-
1178	1179	-
1179	1180	-
1180	1181	-
1181	1182	-
1182	1183	-
1183	1184	-
1184	1185	-

ТЕКСТОВОЕ ОПИСАНИЕ
местоположения границ населенных пунктов, территориальных зон

Прохождение границы		Описание прохождения границы
от точки	до точки	
1	2	
1185	1186	-
1186	1187	-
1187	1188	-
1188	1189	-
1189	1190	-
1190	1191	-
1191	1192	-
1192	1193	-
1193	1194	-
1194	1195	-
1195	1196	-
1196	1197	-
1197	1198	-
1198	1199	-
1199	1200	-
1200	1201	-
1201	1202	-
1202	1203	-
1203	1204	-
1204	1205	-
1205	1206	-
1206	1207	-
1207	1208	-
1208	1209	-
1209	1210	-
1210	1211	-
1211	1212	-
1212	1213	-
1213	1214	-
1214	1215	-
1215	1216	-
1216	1217	-
1217	1218	-
1218	1219	-
1219	1220	-
1220	1221	-
1221	1222	-

ТЕКСТОВОЕ ОПИСАНИЕ
местоположения границ населенных пунктов, территориальных зон

Прохождение границы		Описание прохождения границы
от точки	до точки	
1	2	3
1222	1223	-
1223	1224	-
1224	1225	-
1225	1226	-
1226	1227	-
1227	1228	-
1228	1229	-
1229	1230	-
1230	1231	-
1231	1232	-
1232	1233	-
1233	1234	-
1234	1235	-
1235	1236	-
1236	1237	-
1237	1238	-
1238	1239	-
1239	1240	-
1240	1241	-
1241	1242	-
1242	1243	-
1243	1244	-
1244	1245	-
1245	1246	-
1246	1247	-
1247	1248	-
1248	1249	-
1249	1250	-
1250	1251	-
1251	1252	-
1252	1253	-
1253	1254	-
1254	1255	-
1255	1256	-
1256	1257	-
1257	1258	-
1258	1259	-

ТЕКСТОВОЕ ОПИСАНИЕ
местоположения границ населенных пунктов, территориальных зон

Прохождение границы		Описание прохождения границы
от точки	до точки	
1	2	3
1259	1260	-
1260	1261	-
1261	1262	-
1262	1263	-
1263	1264	-
1264	1265	-
1265	1266	-
1266	1267	-
1267	1268	-
1268	1269	-
1269	1270	-
1270	1271	-
1271	1272	-
1272	1273	-
1273	1274	-
1274	1275	-
1275	1276	-
1276	1277	-
1277	1278	-
1278	1279	-
1279	1280	-
1280	1281	-
1281	1282	-
1282	1283	-
1283	1284	-
1284	1285	-
1285	1286	-
1286	1287	-
1287	1288	-
1288	1289	-
1289	1290	-
1290	1291	-
1291	1292	-
1292	1293	-
1293	1294	-
1294	1295	-
1295	1296	-

ТЕКСТОВОЕ ОПИСАНИЕ
местоположения границ населенных пунктов, территориальных зон

Прохождение границы		Описание прохождения границы
от точки	до точки	
1	2	3
1296	1297	-
1297	1298	-
1298	1299	-
1299	1300	-
1300	1301	-
1301	1302	-
1302	1303	-
1303	1304	-
1304	1305	-
1305	1306	-
1306	1307	-
1307	1308	-
1308	1309	-
1309	1310	-
1310	1311	-
1311	1312	-
1312	1313	-
1313	1314	-
1314	1166	-
1315	1316	-
1316	1317	-
1317	1318	-
1318	1319	-
1319	1320	-
1320	1321	-
1321	1322	-
1322	1323	-
1323	1324	-
1324	1325	-
1325	1326	-
1326	1327	-
1327	1328	-
1328	1329	-
1329	1330	-
1330	1331	-
1331	1315	-
1332	1333	-

ТЕКСТОВОЕ ОПИСАНИЕ
местоположения границ населенных пунктов, территориальных зон

Прохождение границы		Описание прохождения границы
от точки	до точки	
1	2	3
1333	1334	-
1334	1335	-
1335	1336	-
1336	1337	-
1337	1338	-
1338	1339	-
1339	1340	-
1340	1341	-
1341	1342	-
1342	1343	-
1343	1344	-
1344	1345	-
1345	1346	-
1346	1347	-
1347	1348	-
1348	1349	-
1349	1350	-
1350	1351	-
1351	1352	-
1352	1353	-
1353	1354	-
1354	1355	-
1355	1356	-
1356	1357	-
1357	1358	-
1358	1359	-
1359	1360	-
1360	1361	-
1361	1362	-
1362	1363	-
1363	1364	-
1364	1365	-
1365	1366	-
1366	1367	-
1367	1368	-
1368	1369	-
1369	1370	-

ТЕКСТОВОЕ ОПИСАНИЕ
местоположения границ населенных пунктов, территориальных зон

Прохождение границы		Описание прохождения границы
от точки	до точки	
1	2	3
1370	1371	-
1371	1372	-
1372	1332	-
1373	1374	-
1374	1375	-
1375	1376	-
1376	1377	-
1377	1378	-
1378	1379	-
1379	1380	-
1380	1381	-
1381	1382	-
1382	1383	-
1383	1384	-
1384	1385	-
1385	1386	-
1386	1387	-
1387	1388	-
1388	1389	-
1389	1390	-
1390	1391	-
1391	1392	-
1392	1393	-
1393	1394	-
1394	1395	-
1395	1396	-
1396	1373	-
1397	1398	-
1398	1399	-
1399	1400	-
1400	1401	-
1401	1402	-
1402	1403	-
1403	1404	-
1404	1405	-
1405	1406	-
1406	1407	-

ТЕКСТОВОЕ ОПИСАНИЕ
местоположения границ населенных пунктов, территориальных зон

Прохождение границы		Описание прохождения границы
от точки	до точки	
1	2	
1407	1408	-
1408	1409	-
1409	1410	-
1410	1411	-
1411	1412	-
1412	1413	-
1413	1414	-
1414	1415	-
1415	1416	-
1416	1417	-
1417	1418	-
1418	1419	-
1419	1420	-
1420	1421	-
1421	1422	-
1422	1423	-
1423	1424	-
1424	1425	-
1425	1426	-
1426	1427	-
1427	1428	-
1428	1429	-
1429	1430	-
1430	1397	-
1431	1432	-
1432	1433	-
1433	1434	-
1434	1435	-
1435	1436	-
1436	1437	-
1437	1438	-
1438	1439	-
1439	1440	-
1440	1441	-
1441	1442	-
1442	1443	-
1443	1444	-

ТЕКСТОВОЕ ОПИСАНИЕ
местоположения границ населенных пунктов, территориальных зон

Прохождение границы		Описание прохождения границы
от точки	до точки	
1	2	3
1444	1445	-
1445	1446	-
1446	1447	-
1447	1448	-
1448	1449	-
1449	1450	-
1450	1451	-
1451	1452	-
1452	1453	-
1453	1454	-
1454	1455	-
1455	1456	-
1456	1457	-
1457	1458	-
1458	1459	-
1459	1460	-
1460	1461	-
1461	1462	-
1462	1463	-
1463	1464	-
1464	1465	-
1465	1466	-
1466	1431	-
1467	1468	-
1468	1469	-
1469	1470	-
1470	1471	-
1471	1472	-
1472	1473	-
1473	1474	-
1474	1475	-
1475	1476	-
1476	1477	-
1477	1478	-
1478	1479	-
1479	1480	-
1480	1481	-

ТЕКСТОВОЕ ОПИСАНИЕ
местоположения границ населенных пунктов, территориальных зон

Прохождение границы		Описание прохождения границы
от точки	до точки	
1	2	3
1481	1482	-
1482	1483	-
1483	1484	-
1484	1485	-
1485	1486	-
1486	1487	-
1487	1488	-
1488	1489	-
1489	1490	-
1490	1491	-
1491	1492	-
1492	1493	-
1493	1494	-
1494	1495	-
1495	1496	-
1496	1467	-
1497	1498	-
1498	1499	-
1499	1500	-
1500	1501	-
1501	1502	-
1502	1503	-
1503	1504	-
1504	1505	-
1505	1506	-
1506	1507	-
1507	1508	-
1508	1509	-
1509	1510	-
1510	1511	-
1511	1512	-
1512	1513	-
1513	1514	-
1514	1515	-
1515	1516	-
1516	1517	-
1517	1518	-

ТЕКСТОВОЕ ОПИСАНИЕ
местоположения границ населенных пунктов, территориальных зон

Прохождение границы		Описание прохождения границы
от точки	до точки	
1	2	3
1518	1519	-
1519	1520	-
1520	1521	-
1521	1522	-
1522	1523	-
1523	1524	-
1524	1525	-
1525	1526	-
1526	1527	-
1527	1528	-
1528	1529	-
1529	1530	-
1530	1531	-
1531	1532	-
1532	1533	-
1533	1534	-
1534	1535	-
1535	1536	-
1536	1537	-
1537	1538	-
1538	1539	-
1539	1540	-
1540	1541	-
1541	1542	-
1542	1543	-
1543	1544	-
1544	1545	-
1545	1546	-
1546	1547	-
1547	1548	-
1548	1549	-
1549	1550	-
1550	1551	-
1551	1552	-
1552	1553	-
1553	1554	-
1554	1555	-

ТЕКСТОВОЕ ОПИСАНИЕ
местоположения границ населенных пунктов, территориальных зон

Прохождение границы		Описание прохождения границы
от точки	до точки	
1	2	3
1555	1556	-
1556	1557	-
1557	1558	-
1558	1559	-
1559	1560	-
1560	1561	-
1561	1562	-
1562	1563	-
1563	1564	-
1564	1565	-
1565	1566	-
1566	1567	-
1567	1568	-
1568	1569	-
1569	1570	-
1570	1571	-
1571	1572	-
1572	1573	-
1573	1574	-
1574	1575	-
1575	1576	-
1576	1577	-
1577	1578	-
1578	1497	-
1878	1877	-
1877	1876	-
1876	1875	-
1875	1874	-
1874	1873	-
1873	1872	-
1872	1871	-
1871	1870	-
1870	1869	-
1869	1868	-
1868	1867	-
1867	1866	-
1866	1865	-

ТЕКСТОВОЕ ОПИСАНИЕ
местоположения границ населенных пунктов, территориальных зон

Прохождение границы		Описание прохождения границы
от точки	до точки	
1	2	3
1865	1864	-
1864	1863	-
1863	1862	-
1862	1861	-
1861	1860	-
1860	1859	-
1859	1858	-
1858	1857	-
1857	1856	-
1856	1855	-
1855	1854	-
1854	1853	-
1853	1852	-
1852	1851	-
1851	1850	-
1850	1849	-
1849	1848	-
1848	1847	-
1847	1846	-
1846	1845	-
1845	1844	-
1844	1843	-
1843	1842	-
1842	1841	-
1841	1840	-
1840	1839	-
1839	1838	-
1838	1837	-
1837	1836	-
1836	1835	-
1835	1834	-
1834	1833	-
1833	1832	-
1832	1831	-
1831	1830	-
1830	1829	-
1829	1828	-

ТЕКСТОВОЕ ОПИСАНИЕ
местоположения границ населенных пунктов, территориальных зон

Прохождение границы		Описание прохождения границы
от точки	до точки	
1	2	3
1828	1827	-
1827	1826	-
1826	1825	-
1825	1824	-
1824	1823	-
1823	1822	-
1822	1821	-
1821	1820	-
1820	1819	-
1819	1818	-
1818	1817	-
1817	1816	-
1816	1815	-
1815	1814	-
1814	1813	-
1813	1812	-
1812	1811	-
1811	1810	-
1810	1809	-
1809	1808	-
1808	1807	-
1807	1806	-
1806	1805	-
1805	1804	-
1804	1803	-
1803	1802	-
1802	1801	-
1801	1800	-
1800	1799	-
1799	1798	-
1798	1797	-
1797	1796	-
1796	1795	-
1795	1794	-
1794	1793	-
1793	1792	-
1792	1791	-

ТЕКСТОВОЕ ОПИСАНИЕ
местоположения границ населенных пунктов, территориальных зон

Прохождение границы		Описание прохождения границы
от точки	до точки	
1	2	3
1791	1790	-
1790	1789	-
1789	1788	-
1788	1787	-
1787	1786	-
1786	1785	-
1785	1784	-
1784	1783	-
1783	1782	-
1782	1781	-
1781	1780	-
1780	1779	-
1779	1778	-
1778	1777	-
1777	1776	-
1776	1775	-
1775	1774	-
1774	1773	-
1773	1772	-
1772	1771	-
1771	1770	-
1770	1769	-
1769	1768	-
1768	1767	-
1767	1766	-
1766	1765	-
1765	1764	-
1764	1763	-
1763	1762	-
1762	1761	-
1761	1760	-
1760	1759	-
1759	1758	-
1758	1757	-
1757	1756	-
1756	1755	-
1755	1754	-

ТЕКСТОВОЕ ОПИСАНИЕ
местоположения границ населенных пунктов, территориальных зон

Прохождение границы		Описание прохождения границы
от точки	до точки	
1	2	3
1754	1753	-
1753	1752	-
1752	1751	-
1751	1750	-
1750	1749	-
1749	1748	-
1748	1747	-
1747	1746	-
1746	1745	-
1745	1744	-
1744	1743	-
1743	1742	-
1742	1741	-
1741	1740	-
1740	1739	-
1739	1738	-
1738	1737	-
1737	1736	-
1736	1735	-
1735	1734	-
1734	1733	-
1733	1732	-
1732	1731	-
1731	1730	-
1730	1729	-
1729	1728	-
1728	1727	-
1727	1726	-
1726	1725	-
1725	1724	-
1724	1723	-
1723	1722	-
1722	1721	-
1721	1720	-
1720	1719	-
1719	1718	-
1718	1717	-

ТЕКСТОВОЕ ОПИСАНИЕ
местоположения границ населенных пунктов, территориальных зон

Прохождение границы		Описание прохождения границы
от точки	до точки	
1	2	3
1717	1716	-
1716	1715	-
1715	1714	-
1714	1713	-
1713	1712	-
1712	1711	-
1711	1710	-
1710	1709	-
1709	1708	-
1708	1707	-
1707	1706	-
1706	1705	-
1705	1704	-
1704	1703	-
1703	1702	-
1702	1701	-
1701	1700	-
1700	1699	-
1699	1698	-
1698	1697	-
1697	1696	-
1696	1695	-
1695	1694	-
1694	1693	-
1693	1692	-
1692	1691	-
1691	1690	-
1690	1689	-
1689	1688	-
1688	1687	-
1687	1686	-
1686	1685	-
1685	1684	-
1684	1683	-
1683	1682	-
1682	1681	-
1681	1680	-

ТЕКСТОВОЕ ОПИСАНИЕ
местоположения границ населенных пунктов, территориальных зон

Прохождение границы		Описание прохождения границы
от точки	до точки	
1	2	3
1680	1679	-
1679	1678	-
1678	1677	-
1677	1676	-
1676	1675	-
1675	1674	-
1674	1673	-
1673	1672	-
1672	1671	-
1671	1670	-
1670	1669	-
1669	1668	-
1668	1667	-
1667	1666	-
1666	1665	-
1665	1664	-
1664	1663	-
1663	1662	-
1662	1661	-
1661	1660	-
1660	1659	-
1659	1658	-
1658	1657	-
1657	1656	-
1656	1655	-
1655	1654	-
1654	1653	-
1653	1652	-
1652	1651	-
1651	1650	-
1650	1649	-
1649	1648	-
1648	1647	-
1647	1646	-
1646	1645	-
1645	1644	-
1644	1643	-

ТЕКСТОВОЕ ОПИСАНИЕ
местоположения границ населенных пунктов, территориальных зон

Прохождение границы		Описание прохождения границы
от точки	до точки	
1	2	3
1643	1642	-
1642	1641	-
1641	1640	-
1640	1639	-
1639	1638	-
1638	1637	-
1637	1636	-
1636	1635	-
1635	1634	-
1634	1633	-
1633	1632	-
1632	1631	-
1631	1630	-
1630	1629	-
1629	1628	-
1628	1627	-
1627	1626	-
1626	1625	-
1625	1624	-
1624	1623	-
1623	1622	-
1622	1621	-
1621	1620	-
1620	1619	-
1619	1618	-
1618	1617	-
1617	1616	-
1616	1615	-
1615	1614	-
1614	1613	-
1613	1612	-
1612	1611	-
1611	1610	-
1610	1609	-
1609	1608	-
1608	1607	-
1607	1606	-

ТЕКСТОВОЕ ОПИСАНИЕ
местоположения границ населенных пунктов, территориальных зон

Прохождение границы		Описание прохождения границы
от точки	до точки	
1	2	3
1606	1605	-
1605	1604	-
1604	1603	-
1603	1602	-
1602	1601	-
1601	1600	-
1600	1599	-
1599	1598	-
1598	1597	-
1597	1596	-
1596	1595	-
1595	1594	-
1594	1593	-
1593	1592	-
1592	1591	-
1591	1590	-
1590	1589	-
1589	1588	-
1588	1587	-
1587	1586	-
1586	1585	-
1585	1584	-
1584	1583	-
1583	1582	-
1582	1581	-
1581	1580	-
1580	1579	-
1579	1878	-
1935	1934	-
1934	1933	-
1933	1932	-
1932	1931	-
1931	1930	-
1930	1929	-
1929	1928	-
1928	1927	-
1927	1926	-

ТЕКСТОВОЕ ОПИСАНИЕ
местоположения границ населенных пунктов, территориальных зон

Прохождение границы		Описание прохождения границы
от точки	до точки	
1	2	3
1926	1925	-
1925	1924	-
1924	1923	-
1923	1922	-
1922	1921	-
1921	1920	-
1920	1919	-
1919	1918	-
1918	1917	-
1917	1916	-
1916	1915	-
1915	1914	-
1914	1913	-
1913	1912	-
1912	1911	-
1911	1910	-
1910	1909	-
1909	1908	-
1908	1907	-
1907	1906	-
1906	1905	-
1905	1904	-
1904	1903	-
1903	1902	-
1902	1901	-
1901	1900	-
1900	1899	-
1899	1898	-
1898	1897	-
1897	1896	-
1896	1895	-
1895	1894	-
1894	1893	-
1893	1892	-
1892	1891	-
1891	1890	-
1890	1889	-

ТЕКСТОВОЕ ОПИСАНИЕ
местоположения границ населенных пунктов, территориальных зон

Прохождение границы		Описание прохождения границы
от точки	до точки	
1	2	3
1889	1888	-
1888	1887	-
1887	1886	-
1886	1885	-
1885	1884	-
1884	1883	-
1883	1882	-
1882	1881	-
1881	1880	-
1880	1879	-
1879	1935	-
1936	1937	-
1937	1938	-
1938	1939	-
1939	1940	-
1940	1941	-
1941	1942	-
1942	1943	-
1943	1944	-
1944	1945	-
1945	1946	-
1946	1947	-
1947	1948	-
1948	1949	-
1949	1950	-
1950	1951	-
1951	1952	-
1952	1953	-
1953	1954	-
1954	1955	-
1955	1956	-
1956	1957	-
1957	1958	-
1958	1959	-
1959	1960	-
1960	1961	-
1961	1962	-

ТЕКСТОВОЕ ОПИСАНИЕ
местоположения границ населенных пунктов, территориальных зон

Прохождение границы		Описание прохождения границы
от точки	до точки	
1	2	3
1962	1963	-
1963	1964	-
1964	1965	-
1965	1966	-
1966	1967	-
1967	1968	-
1968	1969	-
1969	1970	-
1970	1971	-
1971	1972	-
1972	1973	-
1973	1974	-
1974	1975	-
1975	1976	-
1976	1977	-
1977	1978	-
1978	1979	-
1979	1980	-
1980	1981	-
1981	1982	-
1982	1983	-
1983	1984	-
1984	1985	-
1985	1986	-
1986	1987	-
1987	1988	-
1988	1989	-
1989	1990	-
1990	1991	-
1991	1992	-
1992	1993	-
1993	1994	-
1994	1995	-
1995	1996	-
1996	1997	-
1997	1998	-
1998	1999	-

ТЕКСТОВОЕ ОПИСАНИЕ
местоположения границ населенных пунктов, территориальных зон

Прохождение границы		Описание прохождения границы
от точки	до точки	
1	2	3
1999	2000	-
2000	2001	-
2001	2002	-
2002	2003	-
2003	2004	-
2004	2005	-
2005	2006	-
2006	2007	-
2007	2008	-
2008	2009	-
2009	2010	-
2010	2011	-
2011	2012	-
2012	2013	-
2013	2014	-
2014	2015	-
2015	2016	-
2016	2017	-
2017	2018	-
2018	2019	-
2019	2020	-
2020	2021	-
2021	2022	-
2022	2023	-
2023	2024	-
2024	2025	-
2025	2026	-
2026	2027	-
2027	2028	-
2028	2029	-
2029	2030	-
2030	2031	-
2031	2032	-
2032	2033	-
2033	2034	-
2034	2035	-
2035	2036	-

ТЕКСТОВОЕ ОПИСАНИЕ
местоположения границ населенных пунктов, территориальных зон

Прохождение границы		Описание прохождения границы
от точки	до точки	
1	2	3
2036	2037	-
2037	2038	-
2038	2039	-
2039	2040	-
2040	2041	-
2041	2042	-
2042	2043	-
2043	2044	-
2044	2045	-
2045	2046	-
2046	2047	-
2047	2048	-
2048	2049	-
2049	2050	-
2050	2051	-
2051	2052	-
2052	2053	-
2053	2054	-
2054	2055	-
2055	2056	-
2056	2057	-
2057	2058	-
2058	2059	-
2059	2060	-
2060	2061	-
2061	2062	-
2062	2063	-
2063	2064	-
2064	2065	-
2065	2066	-
2066	2067	-
2067	2068	-
2068	2069	-
2069	2070	-
2070	2071	-
2071	2072	-
2072	2073	-

ТЕКСТОВОЕ ОПИСАНИЕ
местоположения границ населенных пунктов, территориальных зон

Прохождение границы		Описание прохождения границы
от точки	до точки	
1	2	3
2073	2074	-
2074	2075	-
2075	2076	-
2076	2077	-
2077	2078	-
2078	2079	-
2079	2080	-
2080	2081	-
2081	2082	-
2082	2083	-
2083	2084	-
2084	2085	-
2085	2086	-
2086	2087	-
2087	2088	-
2088	2089	-
2089	2090	-
2090	2091	-
2091	2092	-
2092	2093	-
2093	2094	-
2094	2095	-
2095	2096	-
2096	2097	-
2097	2098	-
2098	2099	-
2099	2100	-
2100	2101	-
2101	2102	-
2102	2103	-
2103	2104	-
2104	2105	-
2105	2106	-
2106	2107	-
2107	2108	-
2108	2109	-
2109	2110	-

ТЕКСТОВОЕ ОПИСАНИЕ
местоположения границ населенных пунктов, территориальных зон

Прохождение границы		Описание прохождения границы
от точки	до точки	
1	2	3
2110	2111	-
2111	2112	-
2112	2113	-
2113	2114	-
2114	2115	-
2115	2116	-
2116	2117	-
2117	2118	-
2118	2119	-
2119	2120	-
2120	2121	-
2121	2122	-
2122	2123	-
2123	2124	-
2124	2125	-
2125	2126	-
2126	2127	-
2127	2128	-
2128	2129	-
2129	2130	-
2130	2131	-
2131	2132	-
2132	2133	-
2133	2134	-
2134	2135	-
2135	2136	-
2136	2137	-
2137	2138	-
2138	2139	-
2139	2140	-
2140	2141	-
2141	2142	-
2142	2143	-
2143	2144	-
2144	2145	-
2145	2146	-
2146	2147	-

ТЕКСТОВОЕ ОПИСАНИЕ
местоположения границ населенных пунктов, территориальных зон

Прохождение границы		Описание прохождения границы
от точки	до точки	
1	2	3
2147	2148	-
2148	2149	-
2149	2150	-
2150	2151	-
2151	2152	-
2152	2153	-
2153	2154	-
2154	2155	-
2155	2156	-
2156	2157	-
2157	2158	-
2158	2159	-
2159	2160	-
2160	2161	-
2161	2162	-
2162	2163	-
2163	2164	-
2164	2165	-
2165	2166	-
2166	2167	-
2167	2168	-
2168	2169	-
2169	2170	-
2170	2171	-
2171	2172	-
2172	2173	-
2173	2174	-
2174	2175	-
2175	2176	-
2176	2177	-
2177	2178	-
2178	2179	-
2179	2180	-
2180	2181	-
2181	2182	-
2182	2183	-
2183	2184	-

ТЕКСТОВОЕ ОПИСАНИЕ
местоположения границ населенных пунктов, территориальных зон

Прохождение границы		Описание прохождения границы
от точки	до точки	
1	2	3
2184	2185	-
2185	2186	-
2186	2187	-
2187	2188	-
2188	2189	-
2189	2190	-
2190	2191	-
2191	2192	-
2192	2193	-
2193	2194	-
2194	2195	-
2195	2196	-
2196	2197	-
2197	2198	-
2198	2199	-
2199	2200	-
2200	2201	-
2201	2202	-
2202	2203	-
2203	2204	-
2204	2205	-
2205	2206	-
2206	2207	-
2207	2208	-
2208	2209	-
2209	2210	-
2210	2211	-
2211	2212	-
2212	2213	-
2213	2214	-
2214	2215	-
2215	2216	-
2216	2217	-
2217	2218	-
2218	2219	-
2219	2220	-
2220	2221	-

ТЕКСТОВОЕ ОПИСАНИЕ
местоположения границ населенных пунктов, территориальных зон

Прохождение границы		Описание прохождения границы
от точки	до точки	
1	2	3
2221	2222	-
2222	2223	-
2223	2224	-
2224	2225	-
2225	2226	-
2226	2227	-
2227	2228	-
2228	2229	-
2229	2230	-
2230	2231	-
2231	2232	-
2232	2233	-
2233	2234	-
2234	2235	-
2235	2236	-
2236	2237	-
2237	2238	-
2238	2239	-
2239	2240	-
2240	2241	-
2241	2242	-
2242	2243	-
2243	2244	-
2244	2245	-
2245	2246	-
2246	2247	-
2247	2248	-
2248	2249	-
2249	2250	-
2250	2251	-
2251	2252	-
2252	2253	-
2253	2254	-
2254	2255	-
2255	2256	-
2256	2257	-
2257	2258	-

ТЕКСТОВОЕ ОПИСАНИЕ
местоположения границ населенных пунктов, территориальных зон

Прохождение границы		Описание прохождения границы
от точки	до точки	
1	2	3
2258	2259	-
2259	2260	-
2260	2261	-
2261	2262	-
2262	2263	-
2263	2264	-
2264	2265	-
2265	2266	-
2266	2267	-
2267	2268	-
2268	2269	-
2269	2270	-
2270	2271	-
2271	2272	-
2272	2273	-
2273	2274	-
2274	2275	-
2275	2276	-
2276	2277	-
2277	2278	-
2278	2279	-
2279	2280	-
2280	2281	-
2281	2282	-
2282	2283	-
2283	2284	-
2284	2285	-
2285	2286	-
2286	2287	-
2287	2288	-
2288	2289	-
2289	2290	-
2290	2291	-
2291	2292	-
2292	2293	-
2293	2294	-
2294	2295	-

ТЕКСТОВОЕ ОПИСАНИЕ
местоположения границ населенных пунктов, территориальных зон

Прохождение границы		Описание прохождения границы
от точки	до точки	
1	2	3
2295	2296	-
2296	2297	-
2297	2298	-
2298	2299	-
2299	2300	-
2300	2301	-
2301	2302	-
2302	2303	-
2303	2304	-
2304	2305	-
2305	2306	-
2306	2307	-
2307	2308	-
2308	2309	-
2309	2310	-
2310	2311	-
2311	2312	-
2312	2313	-
2313	2314	-
2314	2315	-
2315	2316	-
2316	2317	-
2317	2318	-
2318	2319	-
2319	2320	-
2320	2321	-
2321	2322	-
2322	2323	-
2323	2324	-
2324	2325	-
2325	2326	-
2326	2327	-
2327	2328	-
2328	2329	-
2329	2330	-
2330	2331	-
2331	2332	-

ТЕКСТОВОЕ ОПИСАНИЕ
местоположения границ населенных пунктов, территориальных зон

Прохождение границы		Описание прохождения границы
от точки	до точки	
1	2	
2332	2333	-
2333	2334	-
2334	2335	-
2335	2336	-
2336	2337	-
2337	2338	-
2338	2339	-
2339	2340	-
2340	2341	-
2341	2342	-
2342	2343	-
2343	2344	-
2344	2345	-
2345	2346	-
2346	2347	-
2347	2348	-
2348	2349	-
2349	2350	-
2350	2351	-
2351	2352	-
2352	2353	-
2353	2354	-
2354	2355	-
2355	2356	-
2356	2357	-
2357	2358	-
2358	2359	-
2359	2360	-
2360	2361	-
2361	2362	-
2362	2363	-
2363	2364	-
2364	2365	-
2365	2366	-
2366	2367	-
2367	2368	-
2368	2369	-

ТЕКСТОВОЕ ОПИСАНИЕ
местоположения границ населенных пунктов, территориальных зон

Прохождение границы		Описание прохождения границы
от точки	до точки	
1	2	3
2369	2370	-
2370	2371	-
2371	2372	-
2372	2373	-
2373	2374	-
2374	2375	-
2375	2376	-
2376	2377	-
2377	2378	-
2378	2379	-
2379	2380	-
2380	2381	-
2381	2382	-
2382	2383	-
2383	2384	-
2384	2385	-
2385	2386	-
2386	2387	-
2387	2388	-
2388	2389	-
2389	2390	-
2390	2391	-
2391	2392	-
2392	2393	-
2393	2394	-
2394	2395	-
2395	2396	-
2396	2397	-
2397	2398	-
2398	2399	-
2399	2400	-
2400	2401	-
2401	2402	-
2402	2403	-
2403	2404	-
2404	2405	-
2405	2406	-

ТЕКСТОВОЕ ОПИСАНИЕ
местоположения границ населенных пунктов, территориальных зон

Прохождение границы		Описание прохождения границы
от точки	до точки	
1	2	3
2406	2407	-
2407	2408	-
2408	2409	-
2409	2410	-
2410	2411	-
2411	2412	-
2412	2413	-
2413	2414	-
2414	2415	-
2415	2416	-
2416	2417	-
2417	2418	-
2418	2419	-
2419	2420	-
2420	2421	-
2421	2422	-
2422	2423	-
2423	2424	-
2424	2425	-
2425	2426	-
2426	2427	-
2427	2428	-
2428	2429	-
2429	2430	-
2430	2431	-
2431	2432	-
2432	2433	-
2433	2434	-
2434	2435	-
2435	2436	-
2436	2437	-
2437	2438	-
2438	2439	-
2439	2440	-
2440	2441	-
2441	2442	-
2442	2443	-

ТЕКСТОВОЕ ОПИСАНИЕ
местоположения границ населенных пунктов, территориальных зон

Прохождение границы		Описание прохождения границы
от точки	до точки	
1	2	3
2443	2444	-
2444	2445	-
2445	2446	-
2446	2447	-
2447	2448	-
2448	2449	-
2449	2450	-
2450	2451	-
2451	2452	-
2452	2453	-
2453	1936	-
2454	2455	-
2455	2456	-
2456	2457	-
2457	2458	-
2458	2459	-
2459	2460	-
2460	2461	-
2461	2462	-
2462	2463	-
2463	2464	-
2464	2465	-
2465	2466	-
2466	2467	-
2467	2468	-
2468	2469	-
2469	2470	-
2470	2471	-
2471	2472	-
2472	2473	-
2473	2474	-
2474	2475	-
2475	2476	-
2476	2477	-
2477	2478	-
2478	2479	-
2479	2480	-

ТЕКСТОВОЕ ОПИСАНИЕ
местоположения границ населенных пунктов, территориальных зон

Прохождение границы		Описание прохождения границы
от точки	до точки	
1	2	3
2480	2481	-
2481	2482	-
2482	2483	-
2483	2484	-
2484	2485	-
2485	2454	-
2486	2487	-
2487	2488	-
2488	2489	-
2489	2490	-
2490	2491	-
2491	2492	-
2492	2493	-
2493	2494	-
2494	2495	-
2495	2496	-
2496	2497	-
2497	2498	-
2498	2499	-
2499	2500	-
2500	2501	-
2501	2502	-
2502	2503	-
2503	2504	-
2504	2505	-
2505	2506	-
2506	2507	-
2507	2508	-
2508	2509	-
2509	2510	-
2510	2511	-
2511	2512	-
2512	2513	-
2513	2514	-
2514	2515	-
2515	2516	-
2516	2517	-

ТЕКСТОВОЕ ОПИСАНИЕ
местоположения границ населенных пунктов, территориальных зон

Прохождение границы		Описание прохождения границы
от точки	до точки	
1	2	
2517	2518	-
2518	2519	-
2519	2520	-
2520	2521	-
2521	2522	-
2522	2523	-
2523	2524	-
2524	2525	-
2525	2526	-
2526	2527	-
2527	2528	-
2528	2529	-
2529	2530	-
2530	2531	-
2531	2532	-
2532	2533	-
2533	2534	-
2534	2535	-
2535	2536	-
2536	2537	-
2537	2538	-
2538	2486	-
2539	2540	-
2540	2541	-
2541	2542	-
2542	2543	-
2543	2539	-
2544	2545	-
2545	2546	-
2546	2547	-
2547	2548	-
2548	2549	-
2549	2550	-
2550	2551	-
2551	2552	-
2552	2553	-
2553	2554	-

ТЕКСТОВОЕ ОПИСАНИЕ
местоположения границ населенных пунктов, территориальных зон

Прохождение границы		Описание прохождения границы
от точки	до точки	
1	2	3
2554	2555	-
2555	2556	-
2556	2557	-
2557	2558	-
2558	2559	-
2559	2560	-
2560	2561	-
2561	2562	-
2562	2563	-
2563	2564	-
2564	2565	-
2565	2566	-
2566	2567	-
2567	2568	-
2568	2569	-
2569	2570	-
2570	2571	-
2571	2572	-
2572	2573	-
2573	2574	-
2574	2575	-
2575	2576	-
2576	2577	-
2577	2578	-
2578	2579	-
2579	2580	-
2580	2544	-
2581	2582	-
2582	2583	-
2583	2584	-
2584	2585	-
2585	2586	-
2586	2587	-
2587	2588	-
2588	2589	-
2589	2590	-
2590	2591	-

ТЕКСТОВОЕ ОПИСАНИЕ
местоположения границ населенных пунктов, территориальных зон

Прохождение границы		Описание прохождения границы
от точки	до точки	
1	2	3
2591	2592	-
2592	2593	-
2593	2594	-
2594	2595	-
2595	2596	-
2596	2597	-
2597	2598	-
2598	2599	-
2599	2600	-
2600	2601	-
2601	2602	-
2602	2603	-
2603	2604	-
2604	2605	-
2605	2606	-
2606	2607	-
2607	2608	-
2608	2609	-
2609	2610	-
2610	2611	-
2611	2612	-
2612	2613	-
2613	2614	-
2614	2615	-
2615	2616	-
2616	2617	-
2617	2618	-
2618	2619	-
2619	2620	-
2620	2621	-
2621	2622	-
2622	2623	-
2623	2624	-
2624	2625	-
2625	2626	-
2626	2627	-
2627	2628	-

ТЕКСТОВОЕ ОПИСАНИЕ
местоположения границ населенных пунктов, территориальных зон

Прохождение границы		Описание прохождения границы
от точки	до точки	
1	2	3
2628	2629	-
2629	2630	-
2630	2631	-
2631	2632	-
2632	2633	-
2633	2634	-
2634	2635	-
2635	2636	-
2636	2637	-
2637	2638	-
2638	2639	-
2639	2640	-
2640	2641	-
2641	2642	-
2642	2643	-
2643	2644	-
2644	2645	-
2645	2646	-
2646	2647	-
2647	2648	-
2648	2649	-
2649	2650	-
2650	2651	-
2651	2652	-
2652	2653	-
2653	2654	-
2654	2655	-
2655	2656	-
2656	2657	-
2657	2581	-
2658	2659	-
2659	2660	-
2660	2661	-
2661	2662	-
2662	2663	-
2663	2664	-
2664	2665	-

ТЕКСТОВОЕ ОПИСАНИЕ
местоположения границ населенных пунктов, территориальных зон

Прохождение границы		Описание прохождения границы
от точки	до точки	
1	2	3
2665	2666	-
2666	2667	-
2667	2668	-
2668	2669	-
2669	2670	-
2670	2671	-
2671	2672	-
2672	2673	-
2673	2674	-
2674	2675	-
2675	2676	-
2676	2677	-
2677	2678	-
2678	2679	-
2679	2680	-
2680	2681	-
2681	2682	-
2682	2683	-
2683	2684	-
2684	2685	-
2685	2686	-
2686	2687	-
2687	2688	-
2688	2689	-
2689	2658	-
2690	2691	-
2691	2692	-
2692	2693	-
2693	2694	-
2694	2695	-
2695	2696	-
2696	2697	-
2697	2698	-
2698	2699	-
2699	2700	-
2700	2701	-
2701	2702	-

ТЕКСТОВОЕ ОПИСАНИЕ
местоположения границ населенных пунктов, территориальных зон

Прохождение границы		Описание прохождения границы
от точки	до точки	
1	2	3
2702	2703	-
2703	2704	-
2704	2705	-
2705	2706	-
2706	2707	-
2707	2708	-
2708	2709	-
2709	2710	-
2710	2711	-
2711	2712	-
2712	2713	-
2713	2714	-
2714	2715	-
2715	2716	-
2716	2717	-
2717	2718	-
2718	2719	-
2719	2720	-
2720	2721	-
2721	2722	-
2722	2723	-
2723	2724	-
2724	2725	-
2725	2726	-
2726	2727	-
2727	2728	-
2728	2729	-
2729	2730	-
2730	2731	-
2731	2732	-
2732	2733	-
2733	2734	-
2734	2735	-
2735	2736	-
2736	2737	-
2737	2738	-
2738	2739	-

ТЕКСТОВОЕ ОПИСАНИЕ
местоположения границ населенных пунктов, территориальных зон

Прохождение границы		Описание прохождения границы
от точки	до точки	
1	2	
2739	2740	-
2740	2741	-
2741	2742	-
2742	2743	-
2743	2744	-
2744	2745	-
2745	2746	-
2746	2747	-
2747	2748	-
2748	2749	-
2749	2750	-
2750	2751	-
2751	2752	-
2752	2753	-
2753	2754	-
2754	2755	-
2755	2756	-
2756	2757	-
2757	2758	-
2758	2759	-
2759	2760	-
2760	2761	-
2761	2762	-
2762	2763	-
2763	2764	-
2764	2765	-
2765	2766	-
2766	2767	-
2767	2768	-
2768	2769	-
2769	2770	-
2770	2771	-
2771	2772	-
2772	2773	-
2773	2774	-
2774	2775	-
2775	2776	-

ТЕКСТОВОЕ ОПИСАНИЕ
местоположения границ населенных пунктов, территориальных зон

Прохождение границы		Описание прохождения границы
от точки	до точки	
1	2	3
2776	2777	-
2777	2778	-
2778	2779	-
2779	2780	-
2780	2781	-
2781	2782	-
2782	2783	-
2783	2784	-
2784	2785	-
2785	2786	-
2786	2787	-
2787	2788	-
2788	2789	-
2789	2790	-
2790	2791	-
2791	2792	-
2792	2793	-
2793	2794	-
2794	2795	-
2795	2796	-
2796	2797	-
2797	2798	-
2798	2799	-
2799	2800	-
2800	2801	-
2801	2802	-
2802	2803	-
2803	2804	-
2804	2805	-
2805	2806	-
2806	2807	-
2807	2808	-
2808	2809	-
2809	2810	-
2810	2811	-
2811	2812	-
2812	2813	-

ТЕКСТОВОЕ ОПИСАНИЕ
местоположения границ населенных пунктов, территориальных зон

Прохождение границы		Описание прохождения границы
от точки	до точки	
1	2	3
2813	2814	-
2814	2815	-
2815	2816	-
2816	2817	-
2817	2818	-
2818	2819	-
2819	2820	-
2820	2821	-
2821	2822	-
2822	2823	-
2823	2824	-
2824	2825	-
2825	2826	-
2826	2827	-
2827	2828	-
2828	2829	-
2829	2830	-
2830	2831	-
2831	2832	-
2832	2833	-
2833	2834	-
2834	2835	-
2835	2836	-
2836	2837	-
2837	2838	-
2838	2839	-
2839	2840	-
2840	2841	-
2841	2842	-
2842	2843	-
2843	2844	-
2844	2845	-
2845	2846	-
2846	2847	-
2847	2848	-
2848	2849	-
2849	2850	-

ТЕКСТОВОЕ ОПИСАНИЕ
местоположения границ населенных пунктов, территориальных зон

Прохождение границы		Описание прохождения границы
от точки	до точки	
1	2	3
2850	2851	-
2851	2852	-
2852	2853	-
2853	2854	-
2854	2855	-
2855	2856	-
2856	2857	-
2857	2858	-
2858	2859	-
2859	2860	-
2860	2861	-
2861	2862	-
2862	2863	-
2863	2864	-
2864	2865	-
2865	2866	-
2866	2867	-
2867	2868	-
2868	2869	-
2869	2870	-
2870	2871	-
2871	2872	-
2872	2873	-
2873	2874	-
2874	2875	-
2875	2876	-
2876	2877	-
2877	2878	-
2878	2879	-
2879	2880	-
2880	2881	-
2881	2882	-
2882	2883	-
2883	2884	-
2884	2885	-
2885	2886	-
2886	2887	-

ТЕКСТОВОЕ ОПИСАНИЕ
местоположения границ населенных пунктов, территориальных зон

Прохождение границы		Описание прохождения границы
от точки	до точки	
1	2	3
2887	2888	-
2888	2889	-
2889	2890	-
2890	2891	-
2891	2892	-
2892	2893	-
2893	2894	-
2894	2895	-
2895	2896	-
2896	2897	-
2897	2898	-
2898	2899	-
2899	2900	-
2900	2901	-
2901	2902	-
2902	2903	-
2903	2904	-
2904	2905	-
2905	2906	-
2906	2907	-
2907	2908	-
2908	2909	-
2909	2910	-
2910	2911	-
2911	2912	-
2912	2913	-
2913	2914	-
2914	2915	-
2915	2916	-
2916	2917	-
2917	2918	-
2918	2919	-
2919	2920	-
2920	2921	-
2921	2922	-
2922	2923	-
2923	2924	-

ТЕКСТОВОЕ ОПИСАНИЕ
местоположения границ населенных пунктов, территориальных зон

Прохождение границы		Описание прохождения границы
от точки	до точки	
1	2	
2924	2925	-
2925	2926	-
2926	2927	-
2927	2928	-
2928	2929	-
2929	2930	-
2930	2931	-
2931	2932	-
2932	2933	-
2933	2934	-
2934	2935	-
2935	2936	-
2936	2937	-
2937	2938	-
2938	2939	-
2939	2940	-
2940	2941	-
2941	2942	-
2942	2943	-
2943	2944	-
2944	2945	-
2945	2946	-
2946	2947	-
2947	2948	-
2948	2949	-
2949	2950	-
2950	2951	-
2951	2952	-
2952	2953	-
2953	2954	-
2954	2955	-
2955	2956	-
2956	2957	-
2957	2958	-
2958	2959	-
2959	2960	-
2960	2961	-

ТЕКСТОВОЕ ОПИСАНИЕ
местоположения границ населенных пунктов, территориальных зон

Прохождение границы		Описание прохождения границы
от точки	до точки	
1	2	3
2961	2962	-
2962	2963	-
2963	2964	-
2964	2965	-
2965	2966	-
2966	2967	-
2967	2968	-
2968	2969	-
2969	2970	-
2970	2971	-
2971	2972	-
2972	2973	-
2973	2974	-
2974	2975	-
2975	2976	-
2976	2977	-
2977	2978	-
2978	2979	-
2979	2980	-
2980	2981	-
2981	2982	-
2982	2983	-
2983	2984	-
2984	2985	-
2985	2986	-
2986	2987	-
2987	2988	-
2988	2989	-
2989	2990	-
2990	2991	-
2991	2992	-
2992	2993	-
2993	2994	-
2994	2995	-
2995	2996	-
2996	2997	-
2997	2998	-

ТЕКСТОВОЕ ОПИСАНИЕ
местоположения границ населенных пунктов, территориальных зон

Прохождение границы		Описание прохождения границы
от точки	до точки	
1	2	3
2998	2999	-
2999	3000	-
3000	3001	-
3001	3002	-
3002	3003	-
3003	3004	-
3004	3005	-
3005	3006	-
3006	3007	-
3007	3008	-
3008	3009	-
3009	3010	-
3010	3011	-
3011	3012	-
3012	3013	-
3013	3014	-
3014	3015	-
3015	3016	-
3016	3017	-
3017	3018	-
3018	3019	-
3019	3020	-
3020	2690	-
3592	3591	-
3591	3590	-
3590	3589	-
3589	3588	-
3588	3587	-
3587	3586	-
3586	3585	-
3585	3584	-
3584	3583	-
3583	3582	-
3582	3581	-
3581	3580	-
3580	3579	-
3579	3578	-

ТЕКСТОВОЕ ОПИСАНИЕ
местоположения границ населенных пунктов, территориальных зон

Прохождение границы		Описание прохождения границы
от точки	до точки	
1	2	
3578	3577	-
3577	3576	-
3576	3575	-
3575	3574	-
3574	3573	-
3573	3572	-
3572	3571	-
3571	3570	-
3570	3569	-
3569	3568	-
3568	3567	-
3567	3566	-
3566	3565	-
3565	3564	-
3564	3563	-
3563	3562	-
3562	3561	-
3561	3560	-
3560	3559	-
3559	3558	-
3558	3557	-
3557	3556	-
3556	3555	-
3555	3554	-
3554	3553	-
3553	3552	-
3552	3551	-
3551	3550	-
3550	3549	-
3549	3548	-
3548	3547	-
3547	3546	-
3546	3545	-
3545	3544	-
3544	3543	-
3543	3542	-
3542	3541	-

ТЕКСТОВОЕ ОПИСАНИЕ
местоположения границ населенных пунктов, территориальных зон

Прохождение границы		Описание прохождения границы
от точки	до точки	
1	2	
3541	3540	-
3540	3539	-
3539	3538	-
3538	3537	-
3537	3536	-
3536	3535	-
3535	3534	-
3534	3533	-
3533	3532	-
3532	3531	-
3531	3530	-
3530	3529	-
3529	3528	-
3528	3527	-
3527	3526	-
3526	3525	-
3525	3524	-
3524	3523	-
3523	3522	-
3522	3521	-
3521	3520	-
3520	3519	-
3519	3518	-
3518	3517	-
3517	3516	-
3516	3515	-
3515	3514	-
3514	3513	-
3513	3512	-
3512	3511	-
3511	3510	-
3510	3509	-
3509	3508	-
3508	3507	-
3507	3506	-
3506	3505	-
3505	3504	-

ТЕКСТОВОЕ ОПИСАНИЕ
местоположения границ населенных пунктов, территориальных зон

Прохождение границы		Описание прохождения границы
от точки	до точки	
1	2	
3504	3503	-
3503	3502	-
3502	3501	-
3501	3500	-
3500	3499	-
3499	3498	-
3498	3497	-
3497	3496	-
3496	3495	-
3495	3494	-
3494	3493	-
3493	3492	-
3492	3491	-
3491	3490	-
3490	3489	-
3489	3488	-
3488	3487	-
3487	3486	-
3486	3485	-
3485	3484	-
3484	3483	-
3483	3482	-
3482	3481	-
3481	3480	-
3480	3479	-
3479	3478	-
3478	3477	-
3477	3476	-
3476	3475	-
3475	3474	-
3474	3473	-
3473	3472	-
3472	3471	-
3471	3470	-
3470	3469	-
3469	3468	-
3468	3467	-

ТЕКСТОВОЕ ОПИСАНИЕ
местоположения границ населенных пунктов, территориальных зон

Прохождение границы		Описание прохождения границы
от точки	до точки	
1	2	
3467	3466	-
3466	3465	-
3465	3464	-
3464	3463	-
3463	3462	-
3462	3461	-
3461	3460	-
3460	3459	-
3459	3458	-
3458	3457	-
3457	3456	-
3456	3455	-
3455	3454	-
3454	3453	-
3453	3452	-
3452	3451	-
3451	3450	-
3450	3449	-
3449	3448	-
3448	3447	-
3447	3446	-
3446	3445	-
3445	3444	-
3444	3443	-
3443	3442	-
3442	3441	-
3441	3440	-
3440	3439	-
3439	3438	-
3438	3437	-
3437	3436	-
3436	3435	-
3435	3434	-
3434	3433	-
3433	3432	-
3432	3431	-
3431	3430	-

ТЕКСТОВОЕ ОПИСАНИЕ
местоположения границ населенных пунктов, территориальных зон

Прохождение границы		Описание прохождения границы
от точки	до точки	
1	2	3
3430	3429	-
3429	3428	-
3428	3427	-
3427	3426	-
3426	3425	-
3425	3424	-
3424	3423	-
3423	3422	-
3422	3421	-
3421	3420	-
3420	3419	-
3419	3418	-
3418	3417	-
3417	3416	-
3416	3415	-
3415	3414	-
3414	3413	-
3413	3412	-
3412	3411	-
3411	3410	-
3410	3409	-
3409	3408	-
3408	3407	-
3407	3406	-
3406	3405	-
3405	3404	-
3404	3403	-
3403	3402	-
3402	3401	-
3401	3400	-
3400	3399	-
3399	3398	-
3398	3397	-
3397	3396	-
3396	3395	-
3395	3394	-
3394	3393	-

ТЕКСТОВОЕ ОПИСАНИЕ
местоположения границ населенных пунктов, территориальных зон

Прохождение границы		Описание прохождения границы
от точки	до точки	
1	2	
3393	3392	-
3392	3391	-
3391	3390	-
3390	3389	-
3389	3388	-
3388	3387	-
3387	3386	-
3386	3385	-
3385	3384	-
3384	3383	-
3383	3382	-
3382	3381	-
3381	3380	-
3380	3379	-
3379	3378	-
3378	3377	-
3377	3376	-
3376	3375	-
3375	3374	-
3374	3373	-
3373	3372	-
3372	3371	-
3371	3370	-
3370	3369	-
3369	3368	-
3368	3367	-
3367	3366	-
3366	3365	-
3365	3364	-
3364	3363	-
3363	3362	-
3362	3361	-
3361	3360	-
3360	3359	-
3359	3358	-
3358	3357	-
3357	3356	-

ТЕКСТОВОЕ ОПИСАНИЕ
местоположения границ населенных пунктов, территориальных зон

Прохождение границы		Описание прохождения границы
от точки	до точки	
1	2	3
3356	3355	-
3355	3354	-
3354	3353	-
3353	3352	-
3352	3351	-
3351	3350	-
3350	3349	-
3349	3348	-
3348	3347	-
3347	3346	-
3346	3345	-
3345	3344	-
3344	3343	-
3343	3342	-
3342	3341	-
3341	3340	-
3340	3339	-
3339	3338	-
3338	3337	-
3337	3336	-
3336	3335	-
3335	3334	-
3334	3333	-
3333	3332	-
3332	3331	-
3331	3330	-
3330	3329	-
3329	3328	-
3328	3327	-
3327	3326	-
3326	3325	-
3325	3324	-
3324	3323	-
3323	3322	-
3322	3321	-
3321	3320	-
3320	3319	-

ТЕКСТОВОЕ ОПИСАНИЕ
местоположения границ населенных пунктов, территориальных зон

Прохождение границы		Описание прохождения границы
от точки	до точки	
1	2	
3319	3318	-
3318	3317	-
3317	3316	-
3316	3315	-
3315	3314	-
3314	3313	-
3313	3312	-
3312	3311	-
3311	3310	-
3310	3309	-
3309	3308	-
3308	3307	-
3307	3306	-
3306	3305	-
3305	3304	-
3304	3303	-
3303	3302	-
3302	3301	-
3301	3300	-
3300	3299	-
3299	3298	-
3298	3297	-
3297	3296	-
3296	3295	-
3295	3294	-
3294	3293	-
3293	3292	-
3292	3291	-
3291	3290	-
3290	3289	-
3289	3288	-
3288	3287	-
3287	3286	-
3286	3285	-
3285	3284	-
3284	3283	-
3283	3282	-

ТЕКСТОВОЕ ОПИСАНИЕ
местоположения границ населенных пунктов, территориальных зон

Прохождение границы		Описание прохождения границы
от точки	до точки	
1	2	
3282	3281	-
3281	3280	-
3280	3279	-
3279	3278	-
3278	3277	-
3277	3276	-
3276	3275	-
3275	3274	-
3274	3273	-
3273	3272	-
3272	3271	-
3271	3270	-
3270	3269	-
3269	3268	-
3268	3267	-
3267	3266	-
3266	3265	-
3265	3264	-
3264	3263	-
3263	3262	-
3262	3261	-
3261	3260	-
3260	3259	-
3259	3258	-
3258	3257	-
3257	3256	-
3256	3255	-
3255	3254	-
3254	3253	-
3253	3252	-
3252	3251	-
3251	3250	-
3250	3249	-
3249	3248	-
3248	3247	-
3247	3246	-
3246	3245	-

ТЕКСТОВОЕ ОПИСАНИЕ
местоположения границ населенных пунктов, территориальных зон

Прохождение границы		Описание прохождения границы
от точки	до точки	
1	2	3
3245	3244	-
3244	3243	-
3243	3242	-
3242	3241	-
3241	3240	-
3240	3239	-
3239	3238	-
3238	3237	-
3237	3236	-
3236	3235	-
3235	3234	-
3234	3233	-
3233	3232	-
3232	3231	-
3231	3230	-
3230	3229	-
3229	3228	-
3228	3227	-
3227	3226	-
3226	3225	-
3225	3224	-
3224	3223	-
3223	3222	-
3222	3221	-
3221	3220	-
3220	3219	-
3219	3218	-
3218	3217	-
3217	3216	-
3216	3215	-
3215	3214	-
3214	3213	-
3213	3212	-
3212	3211	-
3211	3210	-
3210	3209	-
3209	3208	-

ТЕКСТОВОЕ ОПИСАНИЕ
местоположения границ населенных пунктов, территориальных зон

Прохождение границы		Описание прохождения границы
от точки	до точки	
1	2	3
3208	3207	-
3207	3206	-
3206	3205	-
3205	3204	-
3204	3203	-
3203	3202	-
3202	3201	-
3201	3200	-
3200	3199	-
3199	3198	-
3198	3197	-
3197	3196	-
3196	3195	-
3195	3194	-
3194	3193	-
3193	3192	-
3192	3191	-
3191	3190	-
3190	3189	-
3189	3188	-
3188	3187	-
3187	3186	-
3186	3185	-
3185	3184	-
3184	3183	-
3183	3182	-
3182	3181	-
3181	3180	-
3180	3179	-
3179	3178	-
3178	3177	-
3177	3176	-
3176	3175	-
3175	3174	-
3174	3173	-
3173	3172	-
3172	3171	-

ТЕКСТОВОЕ ОПИСАНИЕ
местоположения границ населенных пунктов, территориальных зон

Прохождение границы		Описание прохождения границы
от точки	до точки	
1	2	
3171	3170	-
3170	3169	-
3169	3168	-
3168	3167	-
3167	3166	-
3166	3165	-
3165	3164	-
3164	3163	-
3163	3162	-
3162	3161	-
3161	3160	-
3160	3159	-
3159	3158	-
3158	3157	-
3157	3156	-
3156	3155	-
3155	3154	-
3154	3153	-
3153	3152	-
3152	3151	-
3151	3150	-
3150	3149	-
3149	3148	-
3148	3147	-
3147	3146	-
3146	3145	-
3145	3144	-
3144	3143	-
3143	3142	-
3142	3141	-
3141	3140	-
3140	3139	-
3139	3138	-
3138	3137	-
3137	3136	-
3136	3135	-
3135	3134	-

ТЕКСТОВОЕ ОПИСАНИЕ
местоположения границ населенных пунктов, территориальных зон

Прохождение границы		Описание прохождения границы
от точки	до точки	
1	2	3
3134	3133	-
3133	3132	-
3132	3131	-
3131	3130	-
3130	3129	-
3129	3128	-
3128	3127	-
3127	3126	-
3126	3125	-
3125	3124	-
3124	3123	-
3123	3122	-
3122	3121	-
3121	3120	-
3120	3119	-
3119	3118	-
3118	3117	-
3117	3116	-
3116	3115	-
3115	3114	-
3114	3113	-
3113	3112	-
3112	3111	-
3111	3110	-
3110	3109	-
3109	3108	-
3108	3107	-
3107	3106	-
3106	3105	-
3105	3104	-
3104	3103	-
3103	3102	-
3102	3101	-
3101	3100	-
3100	3099	-
3099	3098	-
3098	3097	-

ТЕКСТОВОЕ ОПИСАНИЕ
местоположения границ населенных пунктов, территориальных зон

Прохождение границы		Описание прохождения границы
от точки	до точки	
1	2	3
3097	3096	-
3096	3095	-
3095	3094	-
3094	3093	-
3093	3092	-
3092	3091	-
3091	3090	-
3090	3089	-
3089	3088	-
3088	3087	-
3087	3086	-
3086	3085	-
3085	3084	-
3084	3083	-
3083	3082	-
3082	3081	-
3081	3080	-
3080	3079	-
3079	3078	-
3078	3077	-
3077	3076	-
3076	3075	-
3075	3074	-
3074	3073	-
3073	3072	-
3072	3071	-
3071	3070	-
3070	3069	-
3069	3068	-
3068	3067	-
3067	3066	-
3066	3065	-
3065	3064	-
3064	3063	-
3063	3062	-
3062	3061	-
3061	3060	-

ТЕКСТОВОЕ ОПИСАНИЕ
местоположения границ населенных пунктов, территориальных зон

Прохождение границы		Описание прохождения границы
от точки	до точки	
1	2	3
3060	3059	-
3059	3058	-
3058	3057	-
3057	3056	-
3056	3055	-
3055	3054	-
3054	3053	-
3053	3052	-
3052	3051	-
3051	3050	-
3050	3049	-
3049	3048	-
3048	3047	-
3047	3046	-
3046	3045	-
3045	3044	-
3044	3043	-
3043	3042	-
3042	3041	-
3041	3040	-
3040	3039	-
3039	3038	-
3038	3037	-
3037	3036	-
3036	3035	-
3035	3034	-
3034	3033	-
3033	3032	-
3032	3031	-
3031	3030	-
3030	3029	-
3029	3028	-
3028	3027	-
3027	3026	-
3026	3025	-
3025	3024	-
3024	3023	-

ТЕКСТОВОЕ ОПИСАНИЕ
местоположения границ населенных пунктов, территориальных зон

Прохождение границы		Описание прохождения границы
от точки	до точки	
1	2	
3023	3022	-
3022	3021	-
3021	3592	-
3776	3775	-
3775	3774	-
3774	3773	-
3773	3772	-
3772	3771	-
3771	3770	-
3770	3769	-
3769	3768	-
3768	3767	-
3767	3766	-
3766	3765	-
3765	3764	-
3764	3763	-
3763	3762	-
3762	3761	-
3761	3760	-
3760	3759	-
3759	3758	-
3758	3757	-
3757	3756	-
3756	3755	-
3755	3754	-
3754	3753	-
3753	3752	-
3752	3751	-
3751	3750	-
3750	3749	-
3749	3748	-
3748	3747	-
3747	3746	-
3746	3745	-
3745	3744	-
3744	3743	-
3743	3742	-

ТЕКСТОВОЕ ОПИСАНИЕ
местоположения границ населенных пунктов, территориальных зон

Прохождение границы		Описание прохождения границы
от точки	до точки	
1	2	3
3742	3741	-
3741	3740	-
3740	3739	-
3739	3738	-
3738	3737	-
3737	3736	-
3736	3735	-
3735	3734	-
3734	3733	-
3733	3732	-
3732	3731	-
3731	3730	-
3730	3729	-
3729	3728	-
3728	3727	-
3727	3726	-
3726	3725	-
3725	3724	-
3724	3723	-
3723	3722	-
3722	3721	-
3721	3720	-
3720	3719	-
3719	3718	-
3718	3717	-
3717	3716	-
3716	3715	-
3715	3714	-
3714	3713	-
3713	3712	-
3712	3711	-
3711	3710	-
3710	3709	-
3709	3708	-
3708	3707	-
3707	3706	-
3706	3705	-

ТЕКСТОВОЕ ОПИСАНИЕ
местоположения границ населенных пунктов, территориальных зон

Прохождение границы		Описание прохождения границы
от точки	до точки	
1	2	
3705	3704	-
3704	3703	-
3703	3702	-
3702	3701	-
3701	3700	-
3700	3699	-
3699	3698	-
3698	3697	-
3697	3696	-
3696	3695	-
3695	3694	-
3694	3693	-
3693	3692	-
3692	3691	-
3691	3690	-
3690	3689	-
3689	3688	-
3688	3687	-
3687	3686	-
3686	3685	-
3685	3684	-
3684	3683	-
3683	3682	-
3682	3681	-
3681	3680	-
3680	3679	-
3679	3678	-
3678	3677	-
3677	3676	-
3676	3675	-
3675	3674	-
3674	3673	-
3673	3672	-
3672	3671	-
3671	3670	-
3670	3669	-
3669	3668	-

ТЕКСТОВОЕ ОПИСАНИЕ
местоположения границ населенных пунктов, территориальных зон

Прохождение границы		Описание прохождения границы
от точки	до точки	
1	2	
3668	3667	-
3667	3666	-
3666	3665	-
3665	3664	-
3664	3663	-
3663	3662	-
3662	3661	-
3661	3660	-
3660	3659	-
3659	3658	-
3658	3657	-
3657	3656	-
3656	3655	-
3655	3654	-
3654	3653	-
3653	3652	-
3652	3651	-
3651	3650	-
3650	3649	-
3649	3648	-
3648	3647	-
3647	3646	-
3646	3645	-
3645	3644	-
3644	3643	-
3643	3642	-
3642	3641	-
3641	3640	-
3640	3639	-
3639	3638	-
3638	3637	-
3637	3636	-
3636	3635	-
3635	3634	-
3634	3633	-
3633	3632	-
3632	3631	-

ТЕКСТОВОЕ ОПИСАНИЕ
местоположения границ населенных пунктов, территориальных зон

Прохождение границы		Описание прохождения границы
от точки	до точки	
1	2	
3631	3630	-
3630	3629	-
3629	3628	-
3628	3627	-
3627	3626	-
3626	3625	-
3625	3624	-
3624	3623	-
3623	3622	-
3622	3621	-
3621	3620	-
3620	3619	-
3619	3618	-
3618	3617	-
3617	3616	-
3616	3615	-
3615	3614	-
3614	3613	-
3613	3612	-
3612	3611	-
3611	3610	-
3610	3609	-
3609	3608	-
3608	3607	-
3607	3606	-
3606	3605	-
3605	3604	-
3604	3603	-
3603	3602	-
3602	3601	-
3601	3600	-
3600	3599	-
3599	3598	-
3598	3597	-
3597	3596	-
3596	3595	-
3595	3594	-

ТЕКСТОВОЕ ОПИСАНИЕ
местоположения границ населенных пунктов, территориальных зон

Прохождение границы		Описание прохождения границы
от точки	до точки	
1	2	3
3594	3593	-
3593	3776	-
3777	3778	-
3778	3779	-
3779	3780	-
3780	3781	-
3781	3782	-
3782	3783	-
3783	3784	-
3784	3785	-
3785	3786	-
3786	3787	-
3787	3788	-
3788	3789	-
3789	3790	-
3790	3791	-
3791	3777	-
3792	3793	-
3793	3794	-
3794	3795	-
3795	3796	-
3796	3797	-
3797	3798	-
3798	3799	-
3799	3800	-
3800	3801	-
3801	3802	-
3802	3803	-
3803	3804	-
3804	3805	-
3805	3806	-
3806	3807	-
3807	3808	-
3808	3809	-
3809	3810	-
3810	3811	-
3811	3812	-

ТЕКСТОВОЕ ОПИСАНИЕ
местоположения границ населенных пунктов, территориальных зон

Прохождение границы		Описание прохождения границы
от точки	до точки	
1	2	
3812	3813	-
3813	3814	-
3814	3815	-
3815	3816	-
3816	3817	-
3817	3818	-
3818	3819	-
3819	3820	-
3820	3821	-
3821	3822	-
3822	3823	-
3823	3824	-
3824	3825	-
3825	3826	-
3826	3827	-
3827	3828	-
3828	3829	-
3829	3830	-
3830	3831	-
3831	3832	-
3832	3833	-
3833	3834	-
3834	3835	-
3835	3836	-
3836	3837	-
3837	3838	-
3838	3839	-
3839	3840	-
3840	3841	-
3841	3842	-
3842	3843	-
3843	3844	-
3844	3845	-
3845	3846	-
3846	3847	-
3847	3848	-
3848	3849	-

ТЕКСТОВОЕ ОПИСАНИЕ
местоположения границ населенных пунктов, территориальных зон

Прохождение границы		Описание прохождения границы
от точки	до точки	
1	2	
3849	3850	-
3850	3851	-
3851	3852	-
3852	3853	-
3853	3854	-
3854	3855	-
3855	3856	-
3856	3857	-
3857	3792	-
3858	3859	-
3859	3860	-
3860	3861	-
3861	3862	-
3862	3863	-
3863	3864	-
3864	3865	-
3865	3866	-
3866	3867	-
3867	3868	-
3868	3869	-
3869	3870	-
3870	3871	-
3871	3872	-
3872	3873	-
3873	3874	-
3874	3875	-
3875	3876	-
3876	3877	-
3877	3878	-
3878	3879	-
3879	3880	-
3880	3881	-
3881	3882	-
3882	3883	-
3883	3884	-
3884	3885	-
3885	3886	-

ТЕКСТОВОЕ ОПИСАНИЕ
местоположения границ населенных пунктов, территориальных зон

Прохождение границы		Описание прохождения границы
от точки	до точки	
1	2	
3886	3887	-
3887	3888	-
3888	3889	-
3889	3890	-
3890	3891	-
3891	3892	-
3892	3893	-
3893	3894	-
3894	3895	-
3895	3896	-
3896	3897	-
3897	3898	-
3898	3899	-
3899	3900	-
3900	3901	-
3901	3902	-
3902	3903	-
3903	3858	-
3904	3905	-
3905	3906	-
3906	3907	-
3907	3908	-
3908	3909	-
3909	3910	-
3910	3911	-
3911	3912	-
3912	3913	-
3913	3914	-
3914	3915	-
3915	3904	-
3916	3917	-
3917	3918	-
3918	3919	-
3919	3920	-
3920	3921	-
3921	3922	-
3922	3923	-

ТЕКСТОВОЕ ОПИСАНИЕ
местоположения границ населенных пунктов, территориальных зон

Прохождение границы		Описание прохождения границы
от точки	до точки	
1	2	
3923	3924	-
3924	3925	-
3925	3926	-
3926	3927	-
3927	3916	-
3928	3929	-
3929	3930	-
3930	3931	-
3931	3932	-
3932	3933	-
3933	3934	-
3934	3935	-
3935	3936	-
3936	3937	-
3937	3938	-
3938	3939	-
3939	3940	-
3940	3941	-
3941	3942	-
3942	3943	-
3943	3944	-
3944	3945	-
3945	3946	-
3946	3947	-
3947	3948	-
3948	3949	-
3949	3950	-
3950	3951	-
3951	3952	-
3952	3953	-
3953	3954	-
3954	3955	-
3955	3956	-
3956	3957	-
3957	3958	-
3958	3959	-
3959	3960	-

ТЕКСТОВОЕ ОПИСАНИЕ
местоположения границ населенных пунктов, территориальных зон

Прохождение границы		Описание прохождения границы
от точки	до точки	
1	2	
3960	3961	-
3961	3962	-
3962	3963	-
3963	3964	-
3964	3965	-
3965	3928	-
3966	3967	-
3967	3968	-
3968	3969	-
3969	3970	-
3970	3971	-
3971	3972	-
3972	3973	-
3973	3974	-
3974	3975	-
3975	3976	-
3976	3977	-
3977	3978	-
3978	3979	-
3979	3980	-
3980	3981	-
3981	3982	-
3982	3983	-
3983	3984	-
3984	3985	-
3985	3986	-
3986	3987	-
3987	3988	-
3988	3989	-
3989	3990	-
3990	3991	-
3991	3992	-
3992	3993	-
3993	3994	-
3994	3995	-
3995	3966	-
3996	3997	-

ТЕКСТОВОЕ ОПИСАНИЕ
местоположения границ населенных пунктов, территориальных зон

Прохождение границы		Описание прохождения границы
от точки	до точки	
1	2	3
3997	3998	-
3998	3999	-
3999	4000	-
4000	4001	-
4001	4002	-
4002	4003	-
4003	4004	-
4004	4005	-
4005	4006	-
4006	4007	-
4007	4008	-
4008	4009	-
4009	4010	-
4010	4011	-
4011	4012	-
4012	4013	-
4013	4014	-
4014	4015	-
4015	4016	-
4016	4017	-
4017	4018	-
4018	4019	-
4019	4020	-
4020	4021	-
4021	4022	-
4022	4023	-
4023	4024	-
4024	4025	-
4025	3996	-
4026	4027	-
4027	4028	-
4028	4029	-
4029	4030	-
4030	4031	-
4031	4032	-
4032	4033	-
4033	4034	-

ТЕКСТОВОЕ ОПИСАНИЕ
местоположения границ населенных пунктов, территориальных зон

Прохождение границы		Описание прохождения границы
от точки	до точки	
1	2	3
4034	4035	-
4035	4036	-
4036	4037	-
4037	4038	-
4038	4039	-
4039	4040	-
4040	4041	-
4041	4042	-
4042	4043	-
4043	4044	-
4044	4045	-
4045	4046	-
4046	4047	-
4047	4048	-
4048	4049	-
4049	4050	-
4050	4051	-
4051	4052	-
4052	4053	-
4053	4054	-
4054	4055	-
4055	4056	-
4056	4057	-
4057	4058	-
4058	4059	-
4059	4060	-
4060	4061	-
4061	4062	-
4062	4063	-
4063	4064	-
4064	4065	-
4065	4066	-
4066	4067	-
4067	4068	-
4068	4069	-
4069	4070	-
4070	4071	-

ТЕКСТОВОЕ ОПИСАНИЕ
местоположения границ населенных пунктов, территориальных зон

Прохождение границы		Описание прохождения границы
от точки	до точки	
1	2	3
4071	4072	-
4072	4073	-
4073	4074	-
4074	4075	-
4075	4076	-
4076	4077	-
4077	4078	-
4078	4079	-
4079	4080	-
4080	4081	-
4081	4082	-
4082	4083	-
4083	4084	-
4084	4085	-
4085	4086	-
4086	4087	-
4087	4088	-
4088	4089	-
4089	4090	-
4090	4091	-
4091	4092	-
4092	4093	-
4093	4094	-
4094	4095	-
4095	4096	-
4096	4097	-
4097	4098	-
4098	4099	-
4099	4100	-
4100	4101	-
4101	4102	-
4102	4103	-
4103	4104	-
4104	4105	-
4105	4106	-
4106	4107	-
4107	4108	-

ТЕКСТОВОЕ ОПИСАНИЕ
местоположения границ населенных пунктов, территориальных зон

Прохождение границы		Описание прохождения границы
от точки	до точки	
1	2	3
4108	4109	-
4109	4110	-
4110	4111	-
4111	4112	-
4112	4113	-
4113	4114	-
4114	4026	-
4115	4116	-
4116	4117	-
4117	4118	-
4118	4119	-
4119	4120	-
4120	4121	-
4121	4122	-
4122	4123	-
4123	4124	-
4124	4125	-
4125	4126	-
4126	4115	-
4127	4128	-
4128	4129	-
4129	4130	-
4130	4131	-
4131	4132	-
4132	4133	-
4133	4134	-
4134	4135	-
4135	4136	-
4136	4137	-
4137	4138	-
4138	4139	-
4139	4140	-
4140	4141	-
4141	4142	-
4142	4143	-
4143	4144	-
4144	4127	-

ТЕКСТОВОЕ ОПИСАНИЕ
местоположения границ населенных пунктов, территориальных зон

Прохождение границы		Описание прохождения границы
от точки	до точки	
1	2	3
4145	4146	-
4146	4147	-
4147	4148	-
4148	4149	-
4149	4150	-
4150	4151	-
4151	4152	-
4152	4153	-
4153	4154	-
4154	4155	-
4155	4156	-
4156	4157	-
4157	4158	-
4158	4159	-
4159	4160	-
4160	4161	-
4161	4162	-
4162	4163	-
4163	4164	-
4164	4165	-
4165	4166	-
4166	4167	-
4167	4168	-
4168	4169	-
4169	4170	-
4170	4171	-
4171	4172	-
4172	4173	-
4173	4174	-
4174	4175	-
4175	4176	-
4176	4177	-
4177	4178	-
4178	4179	-
4179	4180	-
4180	4181	-
4181	4182	-

ТЕКСТОВОЕ ОПИСАНИЕ
местоположения границ населенных пунктов, территориальных зон

Прохождение границы		Описание прохождения границы
от точки	до точки	
1	2	3
4182	4183	-
4183	4184	-
4184	4185	-
4185	4186	-
4186	4187	-
4187	4188	-
4188	4189	-
4189	4190	-
4190	4191	-
4191	4192	-
4192	4193	-
4193	4194	-
4194	4195	-
4195	4196	-
4196	4197	-
4197	4198	-
4198	4199	-
4199	4200	-
4200	4201	-
4201	4202	-
4202	4203	-
4203	4204	-
4204	4205	-
4205	4206	-
4206	4207	-
4207	4208	-
4208	4209	-
4209	4210	-
4210	4211	-
4211	4212	-
4212	4213	-
4213	4214	-
4214	4215	-
4215	4216	-
4216	4217	-
4217	4218	-
4218	4219	-

ТЕКСТОВОЕ ОПИСАНИЕ
местоположения границ населенных пунктов, территориальных зон

Прохождение границы		Описание прохождения границы
от точки	до точки	
1	2	
4219	4220	-
4220	4221	-
4221	4222	-
4222	4223	-
4223	4224	-
4224	4225	-
4225	4226	-
4226	4227	-
4227	4228	-
4228	4229	-
4229	4230	-
4230	4231	-
4231	4232	-
4232	4233	-
4233	4234	-
4234	4235	-
4235	4236	-
4236	4237	-
4237	4238	-
4238	4239	-
4239	4145	-
4240	4241	-
4241	4242	-
4242	4243	-
4243	4244	-
4244	4245	-
4245	4246	-
4246	4247	-
4247	4248	-
4248	4249	-
4249	4250	-
4250	4251	-
4251	4240	-
4252	4253	-
4253	4254	-
4254	4255	-
4255	4256	-

ТЕКСТОВОЕ ОПИСАНИЕ
местоположения границ населенных пунктов, территориальных зон

Прохождение границы		Описание прохождения границы
от точки	до точки	
1	2	3
4256	4257	-
4257	4258	-
4258	4259	-
4259	4260	-
4260	4261	-
4261	4262	-
4262	4263	-
4263	4264	-
4264	4265	-
4265	4266	-
4266	4267	-
4267	4268	-
4268	4269	-
4269	4270	-
4270	4271	-
4271	4272	-
4272	4273	-
4273	4274	-
4274	4275	-
4275	4276	-
4276	4277	-
4277	4278	-
4278	4279	-
4279	4280	-
4280	4281	-
4281	4282	-
4282	4283	-
4283	4284	-
4284	4252	-
4285	4286	-
4286	4287	-
4287	4288	-
4288	4289	-
4289	4290	-
4290	4291	-
4291	4292	-
4292	4293	-

ТЕКСТОВОЕ ОПИСАНИЕ
местоположения границ населенных пунктов, территориальных зон

Прохождение границы		Описание прохождения границы
от точки	до точки	
1	2	
4293	4294	-
4294	4295	-
4295	4296	-
4296	4297	-
4297	4298	-
4298	4299	-
4299	4300	-
4300	4301	-
4301	4302	-
4302	4303	-
4303	4304	-
4304	4305	-
4305	4306	-
4306	4307	-
4307	4308	-
4308	4309	-
4309	4285	-
4684	4683	-
4683	4682	-
4682	4681	-
4681	4680	-
4680	4679	-
4679	4678	-
4678	4677	-
4677	4676	-
4676	4675	-
4675	4674	-
4674	4673	-
4673	4672	-
4672	4671	-
4671	4670	-
4670	4669	-
4669	4668	-
4668	4667	-
4667	4666	-
4666	4665	-
4665	4664	-

ТЕКСТОВОЕ ОПИСАНИЕ
местоположения границ населенных пунктов, территориальных зон

Прохождение границы		Описание прохождения границы
от точки	до точки	
1	2	3
4664	4663	-
4663	4662	-
4662	4661	-
4661	4660	-
4660	4659	-
4659	4658	-
4658	4657	-
4657	4656	-
4656	4655	-
4655	4654	-
4654	4653	-
4653	4652	-
4652	4651	-
4651	4650	-
4650	4649	-
4649	4648	-
4648	4647	-
4647	4646	-
4646	4645	-
4645	4644	-
4644	4643	-
4643	4642	-
4642	4641	-
4641	4640	-
4640	4639	-
4639	4638	-
4638	4637	-
4637	4636	-
4636	4635	-
4635	4634	-
4634	4633	-
4633	4632	-
4632	4631	-
4631	4630	-
4630	4629	-
4629	4628	-
4628	4627	-

ТЕКСТОВОЕ ОПИСАНИЕ
местоположения границ населенных пунктов, территориальных зон

Прохождение границы		Описание прохождения границы
от точки	до точки	
1	2	3
4627	4626	-
4626	4625	-
4625	4624	-
4624	4623	-
4623	4622	-
4622	4621	-
4621	4620	-
4620	4619	-
4619	4618	-
4618	4617	-
4617	4616	-
4616	4615	-
4615	4614	-
4614	4613	-
4613	4612	-
4612	4611	-
4611	4610	-
4610	4609	-
4609	4608	-
4608	4607	-
4607	4606	-
4606	4605	-
4605	4604	-
4604	4603	-
4603	4602	-
4602	4601	-
4601	4600	-
4600	4599	-
4599	4598	-
4598	4597	-
4597	4596	-
4596	4595	-
4595	4594	-
4594	4593	-
4593	4592	-
4592	4591	-
4591	4590	-

ТЕКСТОВОЕ ОПИСАНИЕ
местоположения границ населенных пунктов, территориальных зон

Прохождение границы		Описание прохождения границы
от точки	до точки	
1	2	3
4590	4589	-
4589	4588	-
4588	4587	-
4587	4586	-
4586	4585	-
4585	4584	-
4584	4583	-
4583	4582	-
4582	4581	-
4581	4580	-
4580	4579	-
4579	4578	-
4578	4577	-
4577	4576	-
4576	4575	-
4575	4574	-
4574	4573	-
4573	4572	-
4572	4571	-
4571	4570	-
4570	4569	-
4569	4568	-
4568	4567	-
4567	4566	-
4566	4565	-
4565	4564	-
4564	4563	-
4563	4562	-
4562	4561	-
4561	4560	-
4560	4559	-
4559	4558	-
4558	4557	-
4557	4556	-
4556	4555	-
4555	4554	-
4554	4553	-

ТЕКСТОВОЕ ОПИСАНИЕ
местоположения границ населенных пунктов, территориальных зон

Прохождение границы		Описание прохождения границы
от точки	до точки	
1	2	3
4553	4552	-
4552	4551	-
4551	4550	-
4550	4549	-
4549	4548	-
4548	4547	-
4547	4546	-
4546	4545	-
4545	4544	-
4544	4543	-
4543	4542	-
4542	4541	-
4541	4540	-
4540	4539	-
4539	4538	-
4538	4537	-
4537	4536	-
4536	4535	-
4535	4534	-
4534	4533	-
4533	4532	-
4532	4531	-
4531	4530	-
4530	4529	-
4529	4528	-
4528	4527	-
4527	4526	-
4526	4525	-
4525	4524	-
4524	4523	-
4523	4522	-
4522	4521	-
4521	4520	-
4520	4519	-
4519	4518	-
4518	4517	-
4517	4516	-

ТЕКСТОВОЕ ОПИСАНИЕ
местоположения границ населенных пунктов, территориальных зон

Прохождение границы		Описание прохождения границы
от точки	до точки	
1	2	3
4516	4515	-
4515	4514	-
4514	4513	-
4513	4512	-
4512	4511	-
4511	4510	-
4510	4509	-
4509	4508	-
4508	4507	-
4507	4506	-
4506	4505	-
4505	4504	-
4504	4503	-
4503	4502	-
4502	4501	-
4501	4500	-
4500	4499	-
4499	4498	-
4498	4497	-
4497	4496	-
4496	4495	-
4495	4494	-
4494	4493	-
4493	4492	-
4492	4491	-
4491	4490	-
4490	4489	-
4489	4488	-
4488	4487	-
4487	4486	-
4486	4485	-
4485	4484	-
4484	4483	-
4483	4482	-
4482	4481	-
4481	4480	-
4480	4479	-

ТЕКСТОВОЕ ОПИСАНИЕ
местоположения границ населенных пунктов, территориальных зон

Прохождение границы		Описание прохождения границы
от точки	до точки	
1	2	3
4479	4478	-
4478	4477	-
4477	4476	-
4476	4475	-
4475	4474	-
4474	4473	-
4473	4472	-
4472	4471	-
4471	4470	-
4470	4469	-
4469	4468	-
4468	4467	-
4467	4466	-
4466	4465	-
4465	4464	-
4464	4463	-
4463	4462	-
4462	4461	-
4461	4460	-
4460	4459	-
4459	4458	-
4458	4457	-
4457	4456	-
4456	4455	-
4455	4454	-
4454	4453	-
4453	4452	-
4452	4451	-
4451	4450	-
4450	4449	-
4449	4448	-
4448	4447	-
4447	4446	-
4446	4445	-
4445	4444	-
4444	4443	-
4443	4442	-

ТЕКСТОВОЕ ОПИСАНИЕ
местоположения границ населенных пунктов, территориальных зон

Прохождение границы		Описание прохождения границы
от точки	до точки	
1	2	
4442	4441	-
4441	4440	-
4440	4439	-
4439	4438	-
4438	4437	-
4437	4436	-
4436	4435	-
4435	4434	-
4434	4433	-
4433	4432	-
4432	4431	-
4431	4430	-
4430	4429	-
4429	4428	-
4428	4427	-
4427	4426	-
4426	4425	-
4425	4424	-
4424	4423	-
4423	4422	-
4422	4421	-
4421	4420	-
4420	4419	-
4419	4418	-
4418	4417	-
4417	4416	-
4416	4415	-
4415	4414	-
4414	4413	-
4413	4412	-
4412	4411	-
4411	4410	-
4410	4409	-
4409	4408	-
4408	4407	-
4407	4406	-
4406	4405	-

ТЕКСТОВОЕ ОПИСАНИЕ
местоположения границ населенных пунктов, территориальных зон

Прохождение границы		Описание прохождения границы
от точки	до точки	
1	2	3
4405	4404	-
4404	4403	-
4403	4402	-
4402	4401	-
4401	4400	-
4400	4399	-
4399	4398	-
4398	4397	-
4397	4396	-
4396	4395	-
4395	4394	-
4394	4393	-
4393	4392	-
4392	4391	-
4391	4390	-
4390	4389	-
4389	4388	-
4388	4387	-
4387	4386	-
4386	4385	-
4385	4384	-
4384	4383	-
4383	4382	-
4382	4381	-
4381	4380	-
4380	4379	-
4379	4378	-
4378	4377	-
4377	4376	-
4376	4375	-
4375	4374	-
4374	4373	-
4373	4372	-
4372	4371	-
4371	4370	-
4370	4369	-
4369	4368	-

ТЕКСТОВОЕ ОПИСАНИЕ
местоположения границ населенных пунктов, территориальных зон

Прохождение границы		Описание прохождения границы
от точки	до точки	
1	2	3
4368	4367	-
4367	4366	-
4366	4365	-
4365	4364	-
4364	4363	-
4363	4362	-
4362	4361	-
4361	4360	-
4360	4359	-
4359	4358	-
4358	4357	-
4357	4356	-
4356	4355	-
4355	4354	-
4354	4353	-
4353	4352	-
4352	4351	-
4351	4350	-
4350	4349	-
4349	4348	-
4348	4347	-
4347	4346	-
4346	4345	-
4345	4344	-
4344	4343	-
4343	4342	-
4342	4341	-
4341	4340	-
4340	4339	-
4339	4338	-
4338	4337	-
4337	4336	-
4336	4335	-
4335	4334	-
4334	4333	-
4333	4332	-
4332	4331	-

ТЕКСТОВОЕ ОПИСАНИЕ
местоположения границ населенных пунктов, территориальных зон

Прохождение границы		Описание прохождения границы
от точки	до точки	
1	2	
4331	4330	-
4330	4329	-
4329	4328	-
4328	4327	-
4327	4326	-
4326	4325	-
4325	4324	-
4324	4323	-
4323	4322	-
4322	4321	-
4321	4320	-
4320	4319	-
4319	4318	-
4318	4317	-
4317	4316	-
4316	4315	-
4315	4314	-
4314	4313	-
4313	4312	-
4312	4311	-
4311	4310	-
4310	4684	-
4693	4692	-
4692	4691	-
4691	4690	-
4690	4689	-
4689	4688	-
4688	4687	-
4687	4686	-
4686	4685	-
4685	4693	-
4694	4695	-
4695	4696	-
4696	4697	-
4697	4698	-
4698	4699	-
4699	4700	-

ТЕКСТОВОЕ ОПИСАНИЕ
местоположения границ населенных пунктов, территориальных зон

Прохождение границы		Описание прохождения границы
от точки	до точки	
1	2	3
4700	4701	-
4701	4702	-
4702	4703	-
4703	4704	-
4704	4705	-
4705	4706	-
4706	4707	-
4707	4708	-
4708	4709	-
4709	4710	-
4710	4711	-
4711	4712	-
4712	4694	-
4713	4714	-
4714	4715	-
4715	4716	-
4716	4717	-
4717	4718	-
4718	4719	-
4719	4720	-
4720	4721	-
4721	4722	-
4722	4723	-
4723	4724	-
4724	4725	-
4725	4726	-
4726	4727	-
4727	4728	-
4728	4729	-
4729	4730	-
4730	4731	-
4731	4732	-
4732	4733	-
4733	4713	-
4734	4735	-
4735	4736	-
4736	4737	-

ТЕКСТОВОЕ ОПИСАНИЕ
местоположения границ населенных пунктов, территориальных зон

Прохождение границы		Описание прохождения границы
от точки	до точки	
1	2	3
4737	4738	-
4738	4739	-
4739	4740	-
4740	4741	-
4741	4742	-
4742	4743	-
4743	4744	-
4744	4745	-
4745	4746	-
4746	4747	-
4747	4748	-
4748	4749	-
4749	4750	-
4750	4751	-
4751	4752	-
4752	4753	-
4753	4754	-
4754	4755	-
4755	4756	-
4756	4734	-
4757	4758	-
4758	4759	-
4759	4760	-
4760	4761	-
4761	4762	-
4762	4763	-
4763	4764	-
4764	4765	-
4765	4766	-
4766	4767	-
4767	4768	-
4768	4769	-
4769	4770	-
4770	4771	-
4771	4772	-
4772	4773	-
4773	4774	-

ТЕКСТОВОЕ ОПИСАНИЕ
местоположения границ населенных пунктов, территориальных зон

Прохождение границы		Описание прохождения границы
от точки	до точки	
1	2	3
4774	4775	-
4775	4776	-
4776	4777	-
4777	4778	-
4778	4779	-
4779	4780	-
4780	4781	-
4781	4782	-
4782	4783	-
4783	4784	-
4784	4785	-
4785	4786	-
4786	4787	-
4787	4788	-
4788	4789	-
4789	4790	-
4790	4791	-
4791	4792	-
4792	4793	-
4793	4794	-
4794	4795	-
4795	4796	-
4796	4797	-
4797	4798	-
4798	4799	-
4799	4800	-
4800	4801	-
4801	4802	-
4802	4803	-
4803	4804	-
4804	4805	-
4805	4806	-
4806	4807	-
4807	4808	-
4808	4809	-
4809	4810	-
4810	4757	-

ТЕКСТОВОЕ ОПИСАНИЕ
местоположения границ населенных пунктов, территориальных зон

Прохождение границы		Описание прохождения границы
от точки	до точки	
1	2	3
4811	4812	-
4812	4813	-
4813	4814	-
4814	4815	-
4815	4816	-
4816	4817	-
4817	4818	-
4818	4819	-
4819	4820	-
4820	4821	-
4821	4822	-
4822	4823	-
4823	4824	-
4824	4825	-
4825	4826	-
4826	4827	-
4827	4828	-
4828	4829	-
4829	4830	-
4830	4831	-
4831	4832	-
4832	4833	-
4833	4811	-
4834	4835	-
4835	4836	-
4836	4837	-
4837	4838	-
4838	4839	-
4839	4840	-
4840	4841	-
4841	4842	-
4842	4843	-
4843	4844	-
4844	4845	-
4845	4846	-
4846	4847	-
4847	4848	-

ТЕКСТОВОЕ ОПИСАНИЕ
местоположения границ населенных пунктов, территориальных зон

Прохождение границы		Описание прохождения границы
от точки	до точки	
1	2	3
4848	4849	-
4849	4850	-
4850	4851	-
4851	4852	-
4852	4853	-
4853	4854	-
4854	4855	-
4855	4856	-
4856	4857	-
4857	4858	-
4858	4859	-
4859	4860	-
4860	4861	-
4861	4862	-
4862	4863	-
4863	4864	-
4864	4865	-
4865	4866	-
4866	4867	-
4867	4868	-
4868	4869	-
4869	4870	-
4870	4871	-
4871	4872	-
4872	4873	-
4873	4874	-
4874	4875	-
4875	4876	-
4876	4877	-
4877	4878	-
4878	4879	-
4879	4880	-
4880	4881	-
4881	4882	-
4882	4883	-
4883	4884	-
4884	4885	-

ТЕКСТОВОЕ ОПИСАНИЕ
местоположения границ населенных пунктов, территориальных зон

Прохождение границы		Описание прохождения границы
от точки	до точки	
1	2	3
4885	4886	-
4886	4887	-
4887	4888	-
4888	4889	-
4889	4890	-
4890	4891	-
4891	4892	-
4892	4893	-
4893	4894	-
4894	4895	-
4895	4896	-
4896	4897	-
4897	4898	-
4898	4899	-
4899	4900	-
4900	4901	-
4901	4902	-
4902	4903	-
4903	4904	-
4904	4905	-
4905	4906	-
4906	4907	-
4907	4908	-
4908	4909	-
4909	4910	-
4910	4911	-
4911	4912	-
4912	4913	-
4913	4914	-
4914	4915	-
4915	4916	-
4916	4917	-
4917	4918	-
4918	4919	-
4919	4920	-
4920	4921	-
4921	4922	-

ТЕКСТОВОЕ ОПИСАНИЕ
местоположения границ населенных пунктов, территориальных зон

Прохождение границы		Описание прохождения границы
от точки	до точки	
1	2	3
4922	4923	-
4923	4924	-
4924	4925	-
4925	4926	-
4926	4927	-
4927	4928	-
4928	4929	-
4929	4930	-
4930	4931	-
4931	4834	-
4932	4933	-
4933	4934	-
4934	4935	-
4935	4936	-
4936	4937	-
4937	4938	-
4938	4939	-
4939	4940	-
4940	4941	-
4941	4942	-
4942	4943	-
4943	4944	-
4944	4945	-
4945	4946	-
4946	4947	-
4947	4948	-
4948	4949	-
4949	4950	-
4950	4951	-
4951	4952	-
4952	4953	-
4953	4954	-
4954	4955	-
4955	4956	-
4956	4957	-
4957	4958	-
4958	4959	-

ТЕКСТОВОЕ ОПИСАНИЕ
местоположения границ населенных пунктов, территориальных зон

Прохождение границы		Описание прохождения границы
от точки	до точки	
1	2	3
4959	4960	-
4960	4961	-
4961	4962	-
4962	4963	-
4963	4964	-
4964	4932	-
4965	4966	-
4966	4967	-
4967	4968	-
4968	4969	-
4969	4970	-
4970	4971	-
4971	4972	-
4972	4973	-
4973	4974	-
4974	4975	-
4975	4976	-
4976	4977	-
4977	4978	-
4978	4979	-
4979	4980	-
4980	4981	-
4981	4982	-
4982	4983	-
4983	4984	-
4984	4985	-
4985	4965	-
4986	4987	-
4987	4988	-
4988	4989	-
4989	4990	-
4990	4991	-
4991	4992	-
4992	4993	-
4993	4994	-
4994	4995	-
4995	4996	-

ТЕКСТОВОЕ ОПИСАНИЕ
местоположения границ населенных пунктов, территориальных зон

Прохождение границы		Описание прохождения границы
от точки	до точки	
1	2	3
4996	4997	-
4997	4998	-
4998	4999	-
4999	5000	-
5000	5001	-
5001	5002	-
5002	5003	-
5003	5004	-
5004	5005	-
5005	5006	-
5006	5007	-
5007	5008	-
5008	5009	-
5009	5010	-
5010	4986	-
5011	5012	-
5012	5013	-
5013	5014	-
5014	5015	-
5015	5016	-
5016	5011	-
5017	5018	-
5018	5019	-
5019	5020	-
5020	5021	-
5021	5022	-
5022	5023	-
5023	5024	-
5024	5025	-
5025	5026	-
5026	5027	-
5027	5028	-
5028	5029	-
5029	5030	-
5030	5031	-
5031	5032	-
5032	5033	-

ТЕКСТОВОЕ ОПИСАНИЕ
местоположения границ населенных пунктов, территориальных зон

Прохождение границы		Описание прохождения границы
от точки	до точки	
1	2	
5033	5017	-
5034	5035	-
5035	5036	-
5036	5037	-
5037	5038	-
5038	5039	-
5039	5040	-
5040	5041	-
5041	5042	-
5042	5043	-
5043	5044	-
5044	5045	-
5045	5046	-
5046	5047	-
5047	5034	-
5048	5049	-
5049	5050	-
5050	5051	-
5051	5048	-
5052	5053	-
5053	5054	-
5054	5055	-
5055	5056	-
5056	5057	-
5057	5052	-
5058	5059	-
5059	5060	-
5060	5061	-
5061	5062	-
5062	5063	-
5063	5064	-
5064	5065	-
5065	5066	-
5066	5067	-
5067	5068	-
5068	5069	-
5069	5070	-

ТЕКСТОВОЕ ОПИСАНИЕ
местоположения границ населенных пунктов, территориальных зон

Прохождение границы		Описание прохождения границы
от точки	до точки	
1	2	3
5070	5071	-
5071	5072	-
5072	5073	-
5073	5074	-
5074	5075	-
5075	5076	-
5076	5077	-
5077	5078	-
5078	5079	-
5079	5080	-
5080	5081	-
5081	5082	-
5082	5083	-
5083	5084	-
5084	5085	-
5085	5086	-
5086	5087	-
5087	5088	-
5088	5089	-
5089	5090	-
5090	5091	-
5091	5092	-
5092	5093	-
5093	5094	-
5094	5095	-
5095	5096	-
5096	5097	-
5097	5098	-
5098	5099	-
5099	5100	-
5100	5101	-
5101	5102	-
5102	5103	-
5103	5104	-
5104	5105	-
5105	5106	-
5106	5107	-

ТЕКСТОВОЕ ОПИСАНИЕ
местоположения границ населенных пунктов, территориальных зон

Прохождение границы		Описание прохождения границы
от точки	до точки	
1	2	3
5107	5108	-
5108	5109	-
5109	5110	-
5110	5111	-
5111	5112	-
5112	5113	-
5113	5114	-
5114	5115	-
5115	5116	-
5116	5117	-
5117	5118	-
5118	5119	-
5119	5120	-
5120	5121	-
5121	5122	-
5122	5123	-
5123	5124	-
5124	5125	-
5125	5126	-
5126	5127	-
5127	5128	-
5128	5129	-
5129	5130	-
5130	5131	-
5131	5132	-
5132	5133	-
5133	5134	-
5134	5135	-
5135	5136	-
5136	5137	-
5137	5138	-
5138	5139	-
5139	5140	-
5140	5141	-
5141	5142	-
5142	5143	-
5143	5144	-

ТЕКСТОВОЕ ОПИСАНИЕ
местоположения границ населенных пунктов, территориальных зон

Прохождение границы		Описание прохождения границы
от точки	до точки	
1	2	3
5144	5145	-
5145	5146	-
5146	5147	-
5147	5148	-
5148	5149	-
5149	5150	-
5150	5151	-
5151	5152	-
5152	5153	-
5153	5154	-
5154	5155	-
5155	5156	-
5156	5157	-
5157	5158	-
5158	5159	-
5159	5160	-
5160	5161	-
5161	5162	-
5162	5163	-
5163	5164	-
5164	5165	-
5165	5166	-
5166	5167	-
5167	5168	-
5168	5169	-
5169	5170	-
5170	5171	-
5171	5172	-
5172	5173	-
5173	5174	-
5174	5175	-
5175	5176	-
5176	5177	-
5177	5178	-
5178	5179	-
5179	5180	-
5180	5181	-

ТЕКСТОВОЕ ОПИСАНИЕ
местоположения границ населенных пунктов, территориальных зон

Прохождение границы		Описание прохождения границы
от точки	до точки	
1	2	
5181	5182	-
5182	5183	-
5183	5184	-
5184	5185	-
5185	5186	-
5186	5187	-
5187	5188	-
5188	5189	-
5189	5190	-
5190	5191	-
5191	5192	-
5192	5193	-
5193	5194	-
5194	5195	-
5195	5196	-
5196	5197	-
5197	5198	-
5198	5199	-
5199	5200	-
5200	5201	-
5201	5202	-
5202	5203	-
5203	5204	-
5204	5205	-
5205	5206	-
5206	5207	-
5207	5208	-
5208	5209	-
5209	5210	-
5210	5058	-
5211	5212	-
5212	5213	-
5213	5214	-
5214	5215	-
5215	5216	-
5216	5217	-
5217	5218	-

ТЕКСТОВОЕ ОПИСАНИЕ
местоположения границ населенных пунктов, территориальных зон

Прохождение границы		Описание прохождения границы
от точки	до точки	
1	2	
5218	5219	-
5219	5220	-
5220	5221	-
5221	5222	-
5222	5223	-
5223	5224	-
5224	5225	-
5225	5226	-
5226	5227	-
5227	5228	-
5228	5229	-
5229	5230	-
5230	5231	-
5231	5232	-
5232	5233	-
5233	5234	-
5234	5235	-
5235	5236	-
5236	5237	-
5237	5238	-
5238	5239	-
5239	5240	-
5240	5241	-
5241	5242	-
5242	5243	-
5243	5244	-
5244	5245	-
5245	5246	-
5246	5247	-
5247	5248	-
5248	5249	-
5249	5250	-
5250	5251	-
5251	5252	-
5252	5253	-
5253	5254	-
5254	5255	-

ТЕКСТОВОЕ ОПИСАНИЕ
местоположения границ населенных пунктов, территориальных зон

Прохождение границы		Описание прохождения границы
от точки	до точки	
1	2	
5255	5256	-
5256	5257	-
5257	5258	-
5258	5259	-
5259	5260	-
5260	5261	-
5261	5262	-
5262	5263	-
5263	5264	-
5264	5265	-
5265	5266	-
5266	5267	-
5267	5268	-
5268	5269	-
5269	5270	-
5270	5271	-
5271	5272	-
5272	5273	-
5273	5274	-
5274	5275	-
5275	5276	-
5276	5277	-
5277	5278	-
5278	5279	-
5279	5280	-
5280	5281	-
5281	5282	-
5282	5283	-
5283	5284	-
5284	5285	-
5285	5286	-
5286	5287	-
5287	5288	-
5288	5289	-
5289	5290	-
5290	5291	-
5291	5292	-

ТЕКСТОВОЕ ОПИСАНИЕ
местоположения границ населенных пунктов, территориальных зон

Прохождение границы		Описание прохождения границы
от точки	до точки	
1	2	
5292	5293	-
5293	5294	-
5294	5295	-
5295	5296	-
5296	5297	-
5297	5298	-
5298	5299	-
5299	5300	-
5300	5301	-
5301	5302	-
5302	5303	-
5303	5304	-
5304	5305	-
5305	5306	-
5306	5307	-
5307	5308	-
5308	5309	-
5309	5310	-
5310	5311	-
5311	5312	-
5312	5313	-
5313	5314	-
5314	5315	-
5315	5316	-
5316	5317	-
5317	5318	-
5318	5319	-
5319	5320	-
5320	5321	-
5321	5322	-
5322	5323	-
5323	5324	-
5324	5325	-
5325	5326	-
5326	5327	-
5327	5328	-
5328	5329	-

ТЕКСТОВОЕ ОПИСАНИЕ
местоположения границ населенных пунктов, территориальных зон

Прохождение границы		Описание прохождения границы
от точки	до точки	
1	2	3
5329	5330	-
5330	5331	-
5331	5332	-
5332	5333	-
5333	5334	-
5334	5335	-
5335	5336	-
5336	5337	-
5337	5338	-
5338	5339	-
5339	5340	-
5340	5341	-
5341	5342	-
5342	5343	-
5343	5344	-
5344	5345	-
5345	5346	-
5346	5347	-
5347	5348	-
5348	5349	-
5349	5350	-
5350	5351	-
5351	5352	-
5352	5353	-
5353	5354	-
5354	5355	-
5355	5356	-
5356	5357	-
5357	5358	-
5358	5359	-
5359	5360	-
5360	5361	-
5361	5362	-
5362	5363	-
5363	5364	-
5364	5365	-
5365	5366	-

ТЕКСТОВОЕ ОПИСАНИЕ
местоположения границ населенных пунктов, территориальных зон

Прохождение границы		Описание прохождения границы
от точки	до точки	
1	2	3
5366	5367	-
5367	5368	-
5368	5369	-
5369	5370	-
5370	5371	-
5371	5372	-
5372	5373	-
5373	5374	-
5374	5375	-
5375	5376	-
5376	5377	-
5377	5378	-
5378	5379	-
5379	5380	-
5380	5381	-
5381	5382	-
5382	5383	-
5383	5384	-
5384	5385	-
5385	5386	-
5386	5387	-
5387	5388	-
5388	5389	-
5389	5390	-
5390	5391	-
5391	5392	-
5392	5393	-
5393	5394	-
5394	5395	-
5395	5396	-
5396	5397	-
5397	5398	-
5398	5399	-
5399	5400	-
5400	5401	-
5401	5402	-
5402	5403	-

ТЕКСТОВОЕ ОПИСАНИЕ
местоположения границ населенных пунктов, территориальных зон

Прохождение границы		Описание прохождения границы
от точки	до точки	
1	2	3
5403	5404	-
5404	5405	-
5405	5406	-
5406	5407	-
5407	5408	-
5408	5409	-
5409	5410	-
5410	5411	-
5411	5412	-
5412	5413	-
5413	5414	-
5414	5415	-
5415	5416	-
5416	5417	-
5417	5418	-
5418	5419	-
5419	5420	-
5420	5421	-
5421	5422	-
5422	5423	-
5423	5424	-
5424	5425	-
5425	5426	-
5426	5427	-
5427	5428	-
5428	5429	-
5429	5430	-
5430	5431	-
5431	5432	-
5432	5433	-
5433	5434	-
5434	5435	-
5435	5436	-
5436	5437	-
5437	5438	-
5438	5439	-
5439	5440	-

ТЕКСТОВОЕ ОПИСАНИЕ
местоположения границ населенных пунктов, территориальных зон

Прохождение границы		Описание прохождения границы
от точки	до точки	
1	2	3
5440	5441	-
5441	5442	-
5442	5443	-
5443	5444	-
5444	5445	-
5445	5446	-
5446	5447	-
5447	5448	-
5448	5449	-
5449	5450	-
5450	5451	-
5451	5452	-
5452	5453	-
5453	5454	-
5454	5455	-
5455	5456	-
5456	5457	-
5457	5458	-
5458	5459	-
5459	5460	-
5460	5461	-
5461	5462	-
5462	5463	-
5463	5464	-
5464	5465	-
5465	5466	-
5466	5467	-
5467	5468	-
5468	5469	-
5469	5470	-
5470	5471	-
5471	5472	-
5472	5473	-
5473	5474	-
5474	5475	-
5475	5476	-
5476	5477	-

ТЕКСТОВОЕ ОПИСАНИЕ
местоположения границ населенных пунктов, территориальных зон

Прохождение границы		Описание прохождения границы
от точки	до точки	
1	2	3
5477	5478	-
5478	5479	-
5479	5480	-
5480	5481	-
5481	5482	-
5482	5483	-
5483	5484	-
5484	5485	-
5485	5486	-
5486	5487	-
5487	5488	-
5488	5489	-
5489	5490	-
5490	5491	-
5491	5492	-
5492	5493	-
5493	5494	-
5494	5495	-
5495	5496	-
5496	5497	-
5497	5498	-
5498	5499	-
5499	5211	-

ГРАФИЧЕСКОЕ ОПИСАНИЕ

местоположения границ населенных пунктов, территориальных зон, особо охраняемых природных территорий, зон с особыми условиями использования территории

Зона кладбищ (ТСН.1)

(наименование объекта, местоположение границ которого описано (далее - объект))

Раздел 1

Сведения об объекте

№ п/п	Характеристики объекта	Описание характеристик
1	2	3
1.	Местоположение объекта	Ленинградская область, м. р-н Подпорожский, с.п Винницкое
2.	Площадь объекта +/- величина погрешности определения площади (Р +/- Дельта Р)	69745 +/- 4622 м ²
3.	Иные характеристики объекта	-

Раздел 2

Сведения о местоположении границ объекта

1. Система координат МСК 47 зона 3

2. Сведения о характерных точках границ объекта

Обозначение характерных точек границ	Координаты, м		Метод определения координат характерной точки	Средняя квадратическая погрешность положения характерной точки (M _t), м	Описание обозначения точки на местности (при наличии)
	X	Y			
1	2	3	4	5	6
1	514174.94	3295799.00	Картометрический метод	5.0	Закрепление отсутствует
2	514157.54	3295749.36	Картометрический метод	5.0	Закрепление отсутствует
3	514221.94	3295761.73	Картометрический метод	5.0	Закрепление отсутствует
4	514238.86	3295750.66	Картометрический метод	5.0	Закрепление отсутствует
5	514257.72	3295681.71	Картометрический метод	5.0	Закрепление отсутствует
6	514216.74	3295686.91	Картометрический метод	5.0	Закрепление отсутствует
7	514173.15	3295648.53	Картометрический метод	5.0	Закрепление отсутствует
8	514172.97	3295619.65	Картометрический метод	5.0	Закрепление отсутствует
9	514171.57	3295619.57	Картометрический метод	5.0	Закрепление отсутствует
10	514156.66	3295618.16	Картометрический метод	5.0	Закрепление отсутствует
11	514136.87	3295609.68	Картометрический метод	5.0	Закрепление отсутствует
12	514136.88	3295609.67	Картометрический метод	5.0	Закрепление отсутствует
13	514118.88	3295601.96	Картометрический метод	5.0	Закрепление отсутствует
14	514154.53	3295552.57	Картометрический метод	5.0	Закрепление отсутствует
15	514217.11	3295473.69	Картометрический метод	5.0	Закрепление отсутствует
16	514257.93	3295426.34	Картометрический метод	5.0	Закрепление отсутствует
17	514269.79	3295441.42	Картометрический метод	5.0	Закрепление отсутствует
18	514278.94	3295456.71	Картометрический метод	5.0	Закрепление отсутствует
19	514289.02	3295470.61	Картометрический метод	5.0	Закрепление отсутствует
20	514293.73	3295479.04	Картометрический метод	5.0	Закрепление отсутствует
21	514294.24	3295484.08	Картометрический метод	5.0	Закрепление отсутствует
22	514328.33	3295545.03	Картометрический метод	5.0	Закрепление отсутствует

2. Сведения о характерных точках границ объекта

Обозначение характерных точек границ	Координаты, м		Метод определения координат характерной точки	Средняя квадратическая погрешность положения характерной точки (M _t), м	Описание обозначения точки на местности (при наличии)
	X	Y			
1	2	3	4	5	6
23	514375.21	3295607.41	Картометрический метод	5.0	Закрепление отсутствует
24	514374.30	3295636.83	Картометрический метод	5.0	Закрепление отсутствует
25	514372.09	3295641.71	Картометрический метод	5.0	Закрепление отсутствует
26	514370.87	3295667.98	Картометрический метод	5.0	Закрепление отсутствует
27	514370.88	3295667.99	Картометрический метод	5.0	Закрепление отсутствует
28	514370.84	3295668.94	Картометрический метод	5.0	Закрепление отсутствует
29	514370.03	3295688.94	Картометрический метод	5.0	Закрепление отсутствует
30	514369.38	3295699.70	Картометрический метод	5.0	Закрепление отсутствует
31	514339.37	3295772.16	Картометрический метод	5.0	Закрепление отсутствует
32	514278.86	3295755.09	Картометрический метод	5.0	Закрепление отсутствует
33	514263.25	3295801.92	Картометрический метод	5.0	Закрепление отсутствует
1	514174.94	3295799.00	Картометрический метод	5.0	Закрепление отсутствует
34	506790.14	3301723.42	Картометрический метод	5.0	Закрепление отсутствует
35	506717.13	3301723.92	Картометрический метод	5.0	Закрепление отсутствует
36	506716.63	3301675.36	Картометрический метод	5.0	Закрепление отсутствует
37	506790.65	3301675.86	Картометрический метод	5.0	Закрепление отсутствует
34	506790.14	3301723.42	Картометрический метод	5.0	Закрепление отсутствует
38	497332.93	3277202.92	Картометрический метод	5.0	Закрепление отсутствует
39	497332.77	3277203.94	Картометрический метод	5.0	Закрепление отсутствует
40	497315.73	3277311.40	Картометрический метод	5.0	Закрепление отсутствует
41	497265.39	3277313.36	Картометрический метод	5.0	Закрепление отсутствует
42	497271.93	3277237.54	Картометрический метод	5.0	Закрепление отсутствует
43	497291.53	3277160.40	Картометрический метод	5.0	Закрепление отсутствует
44	497337.29	3277175.43	Картометрический метод	5.0	Закрепление отсутствует
38	497332.93	3277202.92	Картометрический метод	5.0	Закрепление отсутствует

2. Сведения о характерных точках границ объекта

Обозначение характерных точек границ	Координаты, м		Метод определения координат характерной точки	Средняя квадратическая погрешность положения характерной точки (M _t), м	Описание обозначения точки на местности (при наличии)
	X	Y			
1	2	3	4	5	6
45	532875.45	3306833.82	Картометрический метод	5.0	Закрепление отсутствует
46	532884.83	3306847.36	Картометрический метод	5.0	Закрепление отсутствует
47	532903.09	3306883.19	Картометрический метод	5.0	Закрепление отсутствует
48	532856.63	3306916.56	Картометрический метод	5.0	Закрепление отсутствует
49	532839.58	3306904.49	Картометрический метод	5.0	Закрепление отсутствует
50	532791.00	3306883.34	Картометрический метод	5.0	Закрепление отсутствует
51	532789.18	3306882.56	Картометрический метод	5.0	Закрепление отсутствует
52	532783.56	3306880.10	Картометрический метод	5.0	Закрепление отсутствует
53	532815.74	3306833.24	Картометрический метод	5.0	Закрепление отсутствует
54	532854.26	3306816.76	Картометрический метод	5.0	Закрепление отсутствует
45	532875.45	3306833.82	Картометрический метод	5.0	Закрепление отсутствует

3. Сведения о характерных точках части (частей) границы объекта

Обозначение характерных точек части границы	Координаты, м		Метод определения координат характерной точки	Средняя квадратическая погрешность положения характерной точки (M _t), м	Описание обозначения точки на местности (при наличии)
	X	Y			
1	2	3	4	5	6
-	-	-	-	-	-

Раздел 3

Сведения о местоположении измененных (уточненных) границ объекта

1. Система координат -

2. Сведения о характерных точках границ объекта

Обозначение характерных точек границ	Существующие координаты, м		Измененные (уточненные) координаты, м		Метод определения координат характерной точки	Средняя квадратическая погрешность положения характерной точки (Mt), м	Описание обозначения точки на местности (при наличии)
	X	Y	X	Y			
1	2	3	4	5	6	7	8
-	-	-	-	-	-	-	

3. Сведения о характерных точках части (частей) границы объекта

Обозначение характерных точек части границы	Существующие координаты, м		Измененные (уточненные) координаты, м		Метод определения координат характерной точки	Средняя квадратическая погрешность положения характерной точки (Mt), м	Описание обозначения точки на местности (при наличии)
	X	Y	X	Y			
1	2	3	4	5	6	7	8
-	-	-	-	-	-	-	

ТЕКСТОВОЕ ОПИСАНИЕ
местоположения границ населенных пунктов, территориальных зон

Прохождение границы		Описание прохождения границы
от точки	до точки	
1	2	3
1	2	-
2	3	-
3	4	-
4	5	-
5	6	-
6	7	-
7	8	-
8	9	-
9	10	-
10	11	-
11	12	-
12	13	-
13	14	-
14	15	-
15	16	-
16	17	-
17	18	-
18	19	-
19	20	-
20	21	-
21	22	-
22	23	-
23	24	-
24	25	-
25	26	-
26	27	-
27	28	-
28	29	-
29	30	-
30	31	-
31	32	-
32	33	-
33	1	-
34	35	-
35	36	-
36	37	-
37	34	-

ТЕКСТОВОЕ ОПИСАНИЕ
местоположения границ населенных пунктов, территориальных зон

Прохождение границы		Описание прохождения границы
от точки	до точки	
1	2	3
38	39	-
39	40	-
40	41	-
41	42	-
42	43	-
43	44	-
44	38	-
45	46	-
46	47	-
47	48	-
48	49	-
49	50	-
50	51	-
51	52	-
52	53	-
53	54	-
54	45	-

ГРАФИЧЕСКОЕ ОПИСАНИЕ

местоположения границ населенных пунктов, территориальных зон, особо охраняемых природных территорий, зон с особыми условиями использования территории

Зона кладбищ в зоне экстенсивного природопользования (ТСН.1.1)

(наименование объекта, местоположение границ которого описано (далее - объект))

Раздел 1

Сведения об объекте

№ п/п	Характеристики объекта	Описание характеристик
1	2	3
1.	Местоположение объекта	Ленинградская область, м. р-н Подпорожский, с.п Винницкое
2.	Площадь объекта +/- величина погрешности определения площади (Р +/- Дельта Р)	24470 +/- 2738 м ²
3.	Иные характеристики объекта	-

Раздел 2

Сведения о местоположении границ объекта

1. Система координат МСК 47 зона 3

2. Сведения о характерных точках границ объекта

Обозначение характерных точек границ	Координаты, м		Метод определения координат характерной точки	Средняя квадратическая погрешность положения характерной точки (M), м	Описание обозначения точки на местности (при наличии)
	X	Y			
1	2	3	4	5	6
1	487567.17	3312781.69	Картометрический метод	5.0	Закрепление отсутствует
2	487520.16	3312704.80	Картометрический метод	5.0	Закрепление отсутствует
3	487508.25	3312682.98	Картометрический метод	5.0	Закрепление отсутствует
4	487506.52	3312679.81	Картометрический метод	5.0	Закрепление отсутствует
5	487480.17	3312631.52	Картометрический метод	5.0	Закрепление отсутствует
6	487553.96	3312580.04	Картометрический метод	5.0	Закрепление отсутствует
7	487562.88	3312609.72	Картометрический метод	5.0	Закрепление отсутствует
8	487580.39	3312634.71	Картометрический метод	5.0	Закрепление отсутствует
9	487580.80	3312635.29	Картометрический метод	5.0	Закрепление отсутствует
10	487599.34	3312661.77	Картометрический метод	5.0	Закрепление отсутствует
11	487618.48	3312698.99	Картометрический метод	5.0	Закрепление отсутствует
12	487648.33	3312738.24	Картометрический метод	5.0	Закрепление отсутствует
1	487567.17	3312781.69	Картометрический метод	5.0	Закрепление отсутствует
13	482021.35	3298281.72	Картометрический метод	5.0	Закрепление отсутствует
14	482012.09	3298318.94	Картометрический метод	5.0	Закрепление отсутствует
15	482011.26	3298322.27	Картометрический метод	5.0	Закрепление отсутствует
16	482003.95	3298351.68	Картометрический метод	5.0	Закрепление отсутствует
17	481992.00	3298386.64	Картометрический метод	5.0	Закрепление отсутствует
18	481976.43	3298407.98	Картометрический метод	5.0	Закрепление отсутствует
19	481938.51	3298416.68	Картометрический метод	5.0	Закрепление отсутствует
20	481917.60	3298354.21	Картометрический метод	5.0	Закрепление отсутствует
21	481968.57	3298280.50	Картометрический метод	5.0	Закрепление отсутствует

2. Сведения о характерных точках границ объекта

Обозначение характерных точек границ	Координаты, м		Метод определения координат характерной точки	Средняя квадратическая погрешность положения характерной точки (Mt), м	Описание обозначения точки на местности (при наличии)
	X	Y			
1	2	3	4	5	6
13	482021.35	3298281.72	Картометрический метод	5.0	Закрепление отсутствует

3. Сведения о характерных точках части (частей) границы объекта

Обозначение характерных точек части границы	Координаты, м		Метод определения координат характерной точки	Средняя квадратическая погрешность положения характерной точки (Mt), м	Описание обозначения точки на местности (при наличии)
	X	Y			
1	2	3	4	5	6
-	-	-	-	-	-

ТЕКСТОВОЕ ОПИСАНИЕ
местоположения границ населенных пунктов, территориальных зон

Прохождение границы		Описание прохождения границы
от точки	до точки	
1	2	3
1	2	-
2	3	-
3	4	-
4	5	-
5	6	-
6	7	-
7	8	-
8	9	-
9	10	-
10	11	-
11	12	-
12	1	-
13	14	-
14	15	-
15	16	-
16	17	-
17	18	-
18	19	-
19	20	-
20	21	-
21	13	-

ГРАФИЧЕСКОЕ ОПИСАНИЕ

местоположения границ населенных пунктов, территориальных зон, особо охраняемых природных территорий, зон с особыми условиями использования территории

Зона кладбищ в хозяйственно-рекреационной зоне (ТСН.1.2)

(наименование объекта, местоположение границ которого описано (далее - объект))

Раздел 1

Сведения об объекте

№ п/п	Характеристики объекта	Описание характеристик
1	2	3
1.	Местоположение объекта	Ленинградская область, м. р-н Подпорожский, с.п Винницкое
2.	Площадь объекта +/- величина погрешности определения площади (Р +/- Дельта Р)	16849 +/- 2272 м ²
3.	Иные характеристики объекта	-

Раздел 2

Сведения о местоположении границ объекта

1. Система координат МСК 47 зона 3

2. Сведения о характерных точках границ объекта

Обозначение характерных точек границ	Координаты, м		Метод определения координат характерной точки	Средняя квадратическая погрешность положения характерной точки (M), м	Описание обозначения точки на местности (при наличии)
	X	Y			
1	2	3	4	5	6
1	492700.26	3298369.42	Картометрический метод	5.0	Закрепление отсутствует
2	492759.03	3298414.75	Картометрический метод	5.0	Закрепление отсутствует
3	492723.61	3298483.38	Картометрический метод	5.0	Закрепление отсутствует
4	492632.24	3298413.85	Картометрический метод	5.0	Закрепление отсутствует
5	492618.66	3298434.57	Картометрический метод	5.0	Закрепление отсутствует
6	492617.82	3298432.17	Картометрический метод	5.0	Закрепление отсутствует
7	492614.55	3298429.75	Картометрический метод	5.0	Закрепление отсутствует
8	492629.12	3298407.17	Картометрический метод	5.0	Закрепление отсутствует
9	492629.40	3298406.73	Картометрический метод	5.0	Закрепление отсутствует
10	492634.77	3298398.40	Картометрический метод	5.0	Закрепление отсутствует
11	492644.32	3298341.00	Картометрический метод	5.0	Закрепление отсутствует
12	492654.38	3298337.78	Картометрический метод	5.0	Закрепление отсутствует
13	492662.62	3298340.39	Картометрический метод	5.0	Закрепление отсутствует
14	492699.30	3298368.68	Картометрический метод	5.0	Закрепление отсутствует
1	492700.26	3298369.42	Картометрический метод	5.0	Закрепление отсутствует
15	492823.59	3291258.56	Картометрический метод	5.0	Закрепление отсутствует
16	492823.68	3291263.70	Картометрический метод	5.0	Закрепление отсутствует
17	492824.06	3291263.85	Картометрический метод	5.0	Закрепление отсутствует
18	492825.65	3291268.98	Картометрический метод	5.0	Закрепление отсутствует
19	492825.69	3291269.12	Картометрический метод	5.0	Закрепление отсутствует
20	492837.84	3291308.33	Картометрический метод	5.0	Закрепление отсутствует
21	492770.49	3291323.99	Картометрический метод	5.0	Закрепление отсутствует

2. Сведения о характерных точках границ объекта

Обозначение характерных точек границ	Координаты, м		Метод определения координат характерной точки	Средняя квадратическая погрешность положения характерной точки (M _t), м	Описание обозначения точки на местности (при наличии)
	X	Y			
1	2	3	4	5	6
22	492745.11	3291271.36	Картометрический метод	5.0	Закрепление отсутствует
23	492743.24	3291232.52	Картометрический метод	5.0	Закрепление отсутствует
24	492744.22	3291222.75	Картометрический метод	5.0	Закрепление отсутствует
25	492752.70	3291228.92	Картометрический метод	5.0	Закрепление отсутствует
26	492774.20	3291226.94	Картометрический метод	5.0	Закрепление отсутствует
27	492777.72	3291226.62	Картометрический метод	5.0	Закрепление отсутствует
28	492813.28	3291223.34	Картометрический метод	5.0	Закрепление отсутствует
15	492823.59	3291258.56	Картометрический метод	5.0	Закрепление отсутствует

3. Сведения о характерных точках части (частей) границы объекта

Обозначение характерных точек части границы	Координаты, м		Метод определения координат характерной точки	Средняя квадратическая погрешность положения характерной точки (M _t), м	Описание обозначения точки на местности (при наличии)
	X	Y			
1	2	3	4	5	6
-	-	-	-	-	-

ТЕКСТОВОЕ ОПИСАНИЕ
местоположения границ населенных пунктов, территориальных зон

Прохождение границы		Описание прохождения границы
от точки	до точки	
1	2	3
1	2	-
2	3	-
3	4	-
4	5	-
5	6	-
6	7	-
7	8	-
8	9	-
9	10	-
10	11	-
11	12	-
12	13	-
13	14	-
14	1	-
15	16	-
16	17	-
17	18	-
18	19	-
19	20	-
20	21	-
21	22	-
22	23	-
23	24	-
24	25	-
25	26	-
26	27	-
27	28	-
28	15	-