



КОМИТЕТ ГРАДОСТРОИТЕЛЬНОЙ ПОЛИТИКИ
ЛЕНИНГРАДСКОЙ ОБЛАСТИ

ПРИКАЗ

от 26 декабря 2024 года № 216

**О внесении изменений в Правила землепользования и застройки
муниципального образования «Бугровское сельское поселение»
Всеволожского муниципального района Ленинградской области**

В соответствии с Градостроительным кодексом Российской Федерации, пунктом 1 части 2 статьи 1 областного закона от 7 июля 2014 года № 45-оз «О перераспределении полномочий в области градостроительной деятельности между органами государственной власти Ленинградской области и органами местного самоуправления Ленинградской области», пунктом 2.13 Положения о Комитете градостроительной политики Ленинградской области, утвержденного постановлением Правительства Ленинградской области от 9 сентября 2019 года № 421, приказываю:

внести в Правила землепользования и застройки муниципального образования «Бугровское сельское поселение» Всеволожского муниципального района Ленинградской области, утвержденные приказом Комитета градостроительной политики Ленинградской области от 29.07.2019 № 49 (с изменениями), изменения согласно приложению к настоящему приказу.

Председатель комитета

И.Я. Кулаков

Государственный регистрационный номер:
Дата государственной регистрации:

01-06-216/2024
26.12.2024

Приложение
к приказу Комитета
градостроительной политики
Ленинградской области
от 26 декабря 2024 года № 216

Изменения в Правила землепользования и застройки
муниципального образования «Бугровское сельское поселение»
Всеволожского муниципального района Ленинградской области

1. Статью 16.2 главы 9 части II изложить в следующей редакции:
«Статья 16.2. Зона застройки индивидуальными жилыми домами
1. Кодовое обозначение зоны: Ж-1.1.1.
 2. В пределах территориальной зоны установлена подзона:
– Подзона зоны застройки индивидуальными жилыми домами (Ж-1.1.1-1).
 3. Виды разрешенного использования земельных участков:

№ п/п	Наименование вида разрешенного использования земельного участка	Код
Основные виды разрешенного использования		
1	Для индивидуального жилищного строительства	2.1
2	Для ведения личного подсобного хозяйства (приусадебный земельный участок)	2.2
3	Предоставление коммунальных услуг	3.1.1
4	Административные здания организаций, обеспечивающих предоставление коммунальных услуг	3.1.2
5	Дошкольное, начальное и среднее общее образование	3.5.1
6	Обеспечение занятий спортом в помещениях	5.1.2
7	Площадки для занятий спортом	5.1.3
8	Общее пользование водными объектами	11.1
9	Земельные участки (территории) общего пользования	12.0
10	Улично-дорожная сеть	12.0.1
11	Благоустройство территории	12.0.2
Условно разрешенные виды использования		
12	Дома социального обслуживания	3.2.1
13	Оказание социальной помощи населению	3.2.2
14	Оказание услуг связи	3.2.3
15	Бытовое обслуживание	3.3
16	Амбулаторно-поликлиническое обслуживание	3.4.1
17	Амбулаторное ветеринарное обслуживание	3.10.1
18	Магазины	4.4

№ п/п	Наименование вида разрешенного использования земельного участка	Код
19	Банковская и страховая деятельность	4.5
20	Общественное питание	4.6
Вспомогательные виды разрешенного использования		
21	Не установлены	–

4. Предельные размеры земельных участков, предельные параметры разрешенного строительства, реконструкции объектов капитального строительства:

№ п/п	Вид разрешенного использования земельного участка (код)	Предельные значения	
		Минимальные	Максимальные
1	Предельные (минимальные и (или) максимальные) размеры земельных участков, в том числе их площадь, кв. м нумерация		
1.1	2.1, 2.2, 3.3, 4.4, 4.5, 4.6	1000	2000
1.2	3.1.1, 3.1.2, 3.2.1, 3.2.2, 3.2.3, 3.5.1, 3.4.1, 3.10.1, 5.1.2, 5.1.3, 11.1, 12.0, 12.0.1, 12.0.2	Не подлежат установлению	
2	Минимальные отступы от границ земельных участков в целях определения мест допустимого размещения зданий, строений, сооружений, за пределами которых запрещено строительство зданий, строений, сооружений, м		
2.1	2.1, 2.2, 3.1.2, 3.2.1, 3.2.2, 3.2.3, 3.3, 3.4.1, 3.5.1, 3.10.1, 4.4, 4.5, 4.6, 5.1.2	3	
2.2	5.1.3, 11.1, 12.0.2	0	
2.3	3.1.1, 12.0, 12.0.1	Не подлежат установлению	
	Предельное количество этажей или предельная высота зданий, строений, сооружений		
3	Предельное количество этажей		
3.1	2.1, 2.2, 3.2.1, 3.2.2	4	
3.2	3.1.2, 3.2.3, 3.3, 3.10.1, 4.4, 4.5, 4.6, 5.1.2	3	
3.3	5.1.3, 11.1, 12.0.2	0	
3.4	3.1.1, 3.4.1, 3.5.1, 12.0, 12.0.1	Не подлежат установлению	
4	Максимальный процент застройки в границах земельного участка, определяемый как отношение суммарной площади земельного участка, которая может быть застроена, ко всей площади земельного участка, %		
4.1	2.1, 2.2, 3.1.2, 3.2.3, 3.3, 3.10.1, 4.4, 4.5, 4.6, 5.1.2	30	
4.2	3.2.1, 3.2.2	50	
4.3	5.1.3, 11.1, 12.0.2	0	
4.4	3.1.1, 3.4.1, 3.5.1, 12.0, 12.0.1	Не подлежат установлению	
5	Предельная этажность зданий, строений, сооружений		
5.1	2.1, 2.2, 3.2.1, 3.2.2	3	
5.2	3.1.2, 3.2.3, 3.3, 3.10.1, 4.4, 4.5, 4.6, 5.1.2	2	
5.3	5.1.3, 11.1, 12.0.2	0	
5.4	3.1.1, 3.4.1, 3.5.1, 12.0, 12.0.1	Не подлежат установлению	

5. Предельные размеры земельных участков, предельные параметры разрешенного строительства, реконструкции объектов капитального строительства в границах подзоны зоны застройки индивидуальными жилыми домами (Ж-1.1.1-1):

№ п/п	Вид разрешенного использования земельного участка (код)	Предельные значения	
		Минимальные	Максимальные
1	Предельные (минимальные и (или) максимальные) размеры земельных участков, в том числе их площадь, кв. м нумерация		
1.1	2.1, 2.2, 3.3, 4.5, 4.6	1000	2000
1.2	3.1.1, 3.2.1, 3.2.2, 3.1.2, 3.2.3, 3.5.1, 3.4.1, 3.10.1, 4.4, 5.1.2, 5.1.3, 11.1, 12.0, 12.0.1, 12.0.2	Не подлежат установлению	
2	Минимальные отступы от границ земельных участков в целях определения мест допустимого размещения зданий, строений, сооружений, за пределами которых запрещено строительство зданий, строений, сооружений, м		
2.1	2.1, 2.2, 3.1.2, 3.2.1, 3.2.2, 3.2.3, 3.3, 3.4.1, 3.5.1, 3.10.1, 4.4, 4.5, 4.6, 5.1.2	3	
2.2	5.1.3, 11.1, 12.0.2	0	
2.3	3.1.1, 12.0, 12.0.1	Не подлежат установлению	
	Предельное количество этажей или предельная высота зданий, строений, сооружений		
3	Предельное количество этажей		
3.1	2.1, 2.2, 3.2.1, 3.2.2	4	
3.2	3.1.2, 3.2.3, 3.3, 3.10.1, 4.4, 4.5, 4.6, 5.1.2	3	
3.3	5.1.3, 11.1, 12.0.2	0	
3.4	3.1.1, 3.4.1, 3.5.1, 12.0, 12.0.1	Не подлежат установлению	
4	Максимальный процент застройки в границах земельного участка, определяемый как отношение суммарной площади земельного участка, которая может быть застроена, ко всей площади земельного участка, %		
4.1	2.1, 2.2, 3.1.2, 3.2.3, 3.3, 3.10.1, 4.4, 4.5, 4.6, 5.1.2	30	
4.2	3.2.1, 3.2.2	50	
4.3	5.1.3, 11.1, 12.0.2	0	
4.4	3.1.1, 3.4.1, 3.5.1, 12.0, 12.0.1	Не подлежат установлению	
5	Предельная этажность зданий, строений, сооружений		
5.1	2.1, 2.2, 3.2.1, 3.2.2	3	
5.2	3.1.2, 3.2.3, 3.3, 3.10.1, 4.4, 4.5, 4.6, 5.1.2	2	
5.3	5.1.3, 11.1, 12.0.2	0	
5.4	3.1.1, 3.4.1, 3.5.1, 12.0, 12.0.1	Не подлежат установлению	

6. Ограничения использования земельных участков и объектов капитального строительства, устанавливаемые в соответствии с законодательством Российской Федерации.

Оборот земельных участков осуществляется в соответствии с гражданским законодательством и Земельным кодексом. Содержание ограничений оборота

земельных участков устанавливается Земельным кодексом Российской Федерации, федеральными законами.

Ограничения использования земельных участков и объектов капитального строительства, общие положения и требования приведены в главе 10 части II настоящих Правил.

7. Требования к архитектурно-градостроительному облику объектов капитального строительства.

7.1. К цветовым решениям объектов капитального строительства

Цветовые решения зданий, строений, сооружений следует принимать в соответствии с рекомендуемыми колористическими палитрами.

Цветовое решение должно быть обосновано композиционными решениями здания и гармонично сочетаться с окружающей застройкой территории.

7.1.1. К отделке фасадов:

Красная цветовая палитра

Основные пастельные цвета фасадных покрытий (не менее 70% от плоскости фасада):



Дополнительные контрастные цвета декоративных и акцентных элементов фасадных покрытий (не более 30%):



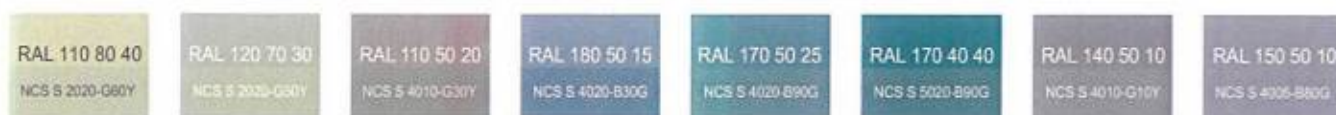
Основные пастельные цвета также применимы для декоративных и акцентных элементов фасадных покрытий.

Зеленая цветовая палитра

Основные пастельные цвета фасадных покрытий (не менее 70% от плоскости фасада):



Дополнительные контрастные цвета декоративных и акцентных элементов фасадных покрытий (не более 30%):



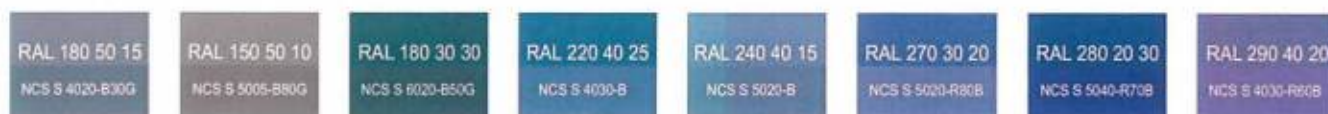
Основные пастельные цвета также применимы для декоративных и акцентных элементов фасадных покрытий.

Синяя цветовая палитра

Основные пастельные цвета фасадных покрытий (не менее 70% от плоскости фасада):



Дополнительные контрастные цвета декоративных и акцентных элементов фасадных покрытий (не более 30%):



Основные пастельные цвета также применимы для декоративных и акцентных элементов фасадных покрытий.

Желтая цветовая палитра

Основные пастельные цвета фасадных покрытий (не менее 70% от плоскости фасада):



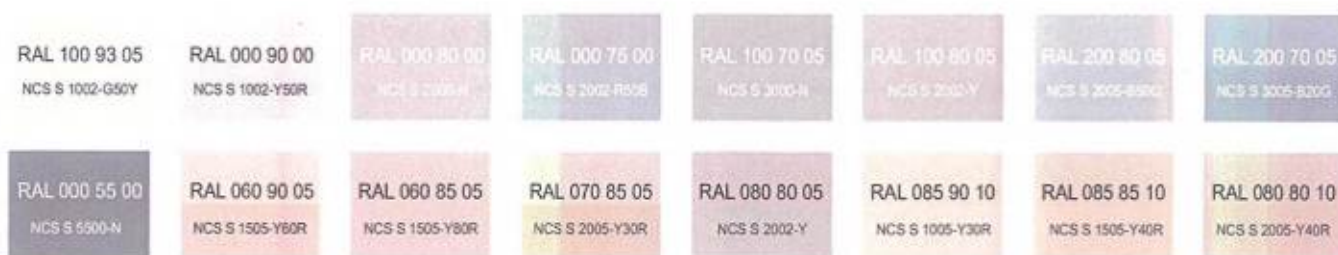
Дополнительные контрастные цвета декоративных и акцентных элементов фасадных покрытий (не более 30%):



Основные пастельные цвета также применимы для декоративных и акцентных элементов фасадных покрытий.

Серая цветовая палитра.

Основные пастельные цвета фасадных покрытий (не менее 70% от плоскости фасада):



Дополнительные контрастные цвета декоративных и акцентных элементов фасадных покрытий (не более 30%):



Основные пастельные цвета также применимы для декоративных и акцентных элементов фасадных покрытий.

7.1.2. К металлическим элементам фасадов (кровля, водостоки, ограждения, двери):



7.2. К отделочным и (или) строительным материалам объектов капитального строительства

– цоколь должен выполняться из антивандальных негорючих материалов – природный камень (гранит или аналог), клинкерный кирпич, керамогранит (толщина не менее 10 мм) и другие подобные материалы;

– для объектов общественного назначения, общая площадь которых составляет не более чем 1500 квадратных метров, не менее 20% облицовки фасада должно выполняться из природных материалов или имитирующих природные материалы;

– покрытия, полученные на основе лакокрасочных материалов на водной основе (дисперсионные акриловые краски для фасадных работ, дисперсионные силикатные краски, силиконовые краски, золь-силикатные краски, золь-силикатные краски для бетона, известковые краски), при соблюдении требований нормативно-технической документации на проведение окрасочных работ должны обеспечивать срок службы не менее 5 лет в условиях умеренного макроклимата при эксплуатации на открытом воздухе с воздействием любых атмосферных факторов (дождь, ливень, снег, пыль при сильном ветре) при максимальной температуре 40° С, минимальной температуре -45° С и относительной влажности в пределах от 40% до 95%.

В течение данного срока должны быть сохранены защитные свойства покрытия: растрескивание выветривание, отслаивание, сморщивание, образование

пузырей - не более 1 балла по ГОСТ 9.407-2015 п. 9.1.2, декоративные свойства (изменение цвета, грязеудержание, меление) - не более 3 баллов по ГОСТ 9.407-2015 п.п. 8.2, 8.3, 8.4.

– скатная кровля выполняется из металла, черепицы (керамической, минеральной, металлической, гибкой или аналога), светопрозрачных конструкций.

Не допускается:

– окраска поверхностей, облицованных натуральным (природным) камнем;
– бетонная необлицованная поверхность для первого и цокольного этажа;
– использование белых стеклопакетов ПВХ (за исключением объектов, возводимых за счет бюджетного финансирования);

– использование в качестве отделочных материалов фасадов объектов капитального строительства:

- сайдинга (винилового) и(или) профилированного металлического листа;
- асбестоцементных листов, самоклеящейся пленки, баннерной ткани, сотового поликарбоната;

- пластика, профилированных металлических листов, асбестоцементных листов (плоские и волнистые), МГЛ-листов для устройства глухой части лоджии или балкона;

- цветного остекления, не соответствующего цветовому решению объекта капитального строительства, искажающего восприятие архитектурно-градостроительного облика объектов капитального строительства и окружающего их пространства, включая объекты и элементы благоустройства;

- фасадных систем с открытым типом крепления (визуально заметные соединения облицовочных элементов, видимые крепежные детали).

7.3. К размещению технического и инженерного оборудования на фасадах и кровлях объектов капитального строительства

Техническое и инженерное оборудование фасадов объектов капитального строительства включает в себя системы газоснабжения, освещения, связи, телекоммуникации, видеонаблюдения, кондиционирования и вентиляции воздуха (далее – оборудование).

Оборудование должно располагаться с учетом системы композиционных осей фасадов объекта и иметь комплексный характер.

При строительстве объемно-пластическое решение фасада объекта капитального строительства должно предусматривать скрытое размещение (декоративные решетки, коробка) наружных блоков систем кондиционирования, вентиляции и их комплексов, скрытую систему водоотведения, либо предусматривать их внутреннее размещение. Открытая система водоотведения допускается для объектов этажностью не выше 3 этажей.

При реконструкции объекта капитального строительства:

– размещение дополнительного оборудования должно обеспечивать сохранность отделки фасада либо ее восстановление;

– при размещении наружных блоков систем кондиционирования и вентиляции на просматриваемых с территорий общего пользования фасадах

необходимо применять защитные декоративные решетки, выполненные с учетом архитектурного решения объекта капитального строительства.

Габариты, форма оборудования, декоративных коробов, в которых оно размещено, декоративных решеток не должны ухудшать визуальные характеристики объекта.

Устанавливаемое на фасадах зданий оборудование должно быть окрашено в цвет поверхностей, на которых оно установлено.

Не допускается:

– размещение оборудования на архитектурных элементах и деталях декора, порталах, козырьках, пилонах, консолях, на настенной росписи, фреске, мозаичном панно, сграффито и иных видах монументального искусства, являющихся частью архитектурного решения фасада;

– наружная открытая прокладка по фасаду подводящих сетей и иных коммуникаций, прокладка сетей с нарушением пластики фасада;

– размещение оборудования, выступающего от плоскости фасада более чем на 20 см, на высоте менее 2,5 м от уровня земли или крыльца (кроме водосточных труб).

7.4. К подсветке фасадов объектов капитального строительства

– предусматривать архитектурную подсветку фасадов для подчеркивания выразительности архитектурного облика в темное время суток с использованием источников белого цвета.

– архитектурная подсветка зданий должна включать:

- освещение входных групп;
- подсветку информационных знаков и конструкций;
- размещение архитектурно-художественного освещения на фасадах, визуально воспринимаемых со стороны улиц, дорог, территорий общего пользования (для архитектурных доминант, общественно значимых объектов).

7.5. К объемно-пространственным характеристикам объектов капитального строительства

– главный фасад вновь строящихся зданий должен быть ориентирован на основные элементы улично-дорожной сети с учетом существующей или планируемой планировочной структуры застройки;

– размеры входной площадки (ширина x глубина) для объектов общественного назначения, общая площадь которых составляет не более чем 1500 квадратных метров, должны быть не менее 2,2 x 2,2 м;

– здание или сооружение не должно создавать визуальный дискомфорт, должно органично вписываться в ландшафт и сохранять масштаб и характер существующей застройки;

– здания необходимо размещать с учетом сложившейся линии застройки улицы (квартала);

– ограждение участка (в случае необходимости его установки) должно выполняться в едином стиле общего архитектурного решения и не должно препятствовать визуальному восприятию фасадов здания со стороны территорий общего пользования;

– если проектируемое в целях строительства или реконструкции здание, строение, сооружение располагается на расстоянии 50 метров и менее от границ лесного массива, парка, водного объекта, земельного участка индивидуальной, блокированной жилой застройки, территории ведения садоводства (далее – объект), его высота должна быть не более половины расстояния до объекта; при этом застройка должна по высоте носить ступенчатый характер, повышаясь с удалением от объекта в пределах трех линий застройки, высота зданий, строений, сооружений второй и третьей линии застройки должна быть не более 50 % расстояния до объекта;

– высота отдельно стоящих гаражей, предназначенных для хранения автотранспорта, в том числе с разделением на машино-места, при их размещении на расстоянии 25 метров и менее от окон жилых помещений не должна превышать 13 метров;

– открытые стоянки (парковки) автомобилей по длинной стороне должны быть разделены пешеходными зонами (дорожками, проходами) с шагом не более 100 метров;

– для объектов общественного назначения, общая площадь которых составляет не более чем 1500 квадратных метров, приобъектные стоянки автомобилей следует размещать в пределах отведенного земельного участка.

7.6. К архитектурно-стилистическим характеристикам объектов капитального строительства

– архитектурный облик объекта должен быть подчинен единому стилистическому решению;

– входные группы:

• входы в здание должны быть оборудованы навесами или заглублены в нишу не менее чем на 60 сантиметров;

• входы в здание должны быть организованы в одной отметке с уровнем земли;

• входы в общественные здания должны быть ориентированы на территории общего пользования или к основному подъезду к зданию или сооружению;

– цоколь – должен быть визуально выделен на фасаде и подчеркивать внешний вид всего здания (может быть расположенным в плоскости стены, западающим или выступающим за плоскость стены);

– первый и цокольный этаж должен быть выполнен из облицовочного, прочного и антивандального материала (без применения штукатурки);

– фасад: при использовании нескольких цветовых/фактурных покрытий на площади одного фасада, такие покрытия должны быть отделены выразительными архитектурными элементами;

– окна, лоджии, балконы должны быть остеклены. Остекление следует выполнять в едином стиле. Допускается отсутствие остекления балконов уникальных по характеру размещения на фасадах зданий, в т.ч. по высоте здания (изменяющие тип и конфигурацию плана на отдельных этажах, расположенные дискретно и т.д.), по геометрии элементов (созданные на основе треугольника, круга, трапеции, сложной формы и т.д.);

– информационные носители: при оформлении необходимо использовать ровные шрифты, без засечек и декоративных элементов.

Запрещается использовать крышу зданий для размещения рекламных конструкций.»»

2. На карте градостроительного зонирования установить границу подзоны с кодовым обозначением Ж-1.1.1-1 «Подзона зоны застройки индивидуальными жилыми домами».

Изменения в Правила землепользования и застройки муниципального образования «Бугровское сельское поселение» Всеволожского муниципального района Ленинградской области

Карта градостроительного зонирования

