



КОМИТЕТ ГРАДОСТРОИТЕЛЬНОЙ ПОЛИТИКИ
ЛЕНИНГРАДСКОЙ ОБЛАСТИ

ПРИКАЗ

от 31 октября 2024 года № 171

**О внесении изменений в правила землепользования и застройки
муниципального образования Опольевское сельское поселение
Кингисеппского муниципального района Ленинградской области**

В соответствии со статьями 32 и 33 Градостроительного кодекса Российской Федерации, пунктом 1 части 2 статьи 1 областного закона от 7 июля 2014 года № 45-оз «О перераспределении полномочий в области градостроительной деятельности между органами государственной власти Ленинградской области и органами местного самоуправления Ленинградской области», пунктом 2.13 Положения о Комитете градостроительной политики Ленинградской области, утвержденного постановлением Правительства Ленинградской области от 9 сентября 2019 года № 421, приказываю:

внести в правила землепользования и застройки муниципального образования Опольевское сельское поселение Кингисеппского муниципального района Ленинградской области, утвержденные приказом Комитета градостроительной политики Ленинградской области от 27 декабря 2023 года № 205, изменения согласно приложению к настоящему приказу.

Председатель комитета

И.Я. Кулаков

Приложение
к приказу Комитета
градостроительной политики
Ленинградской области
от 31 октября 2024 года № 171

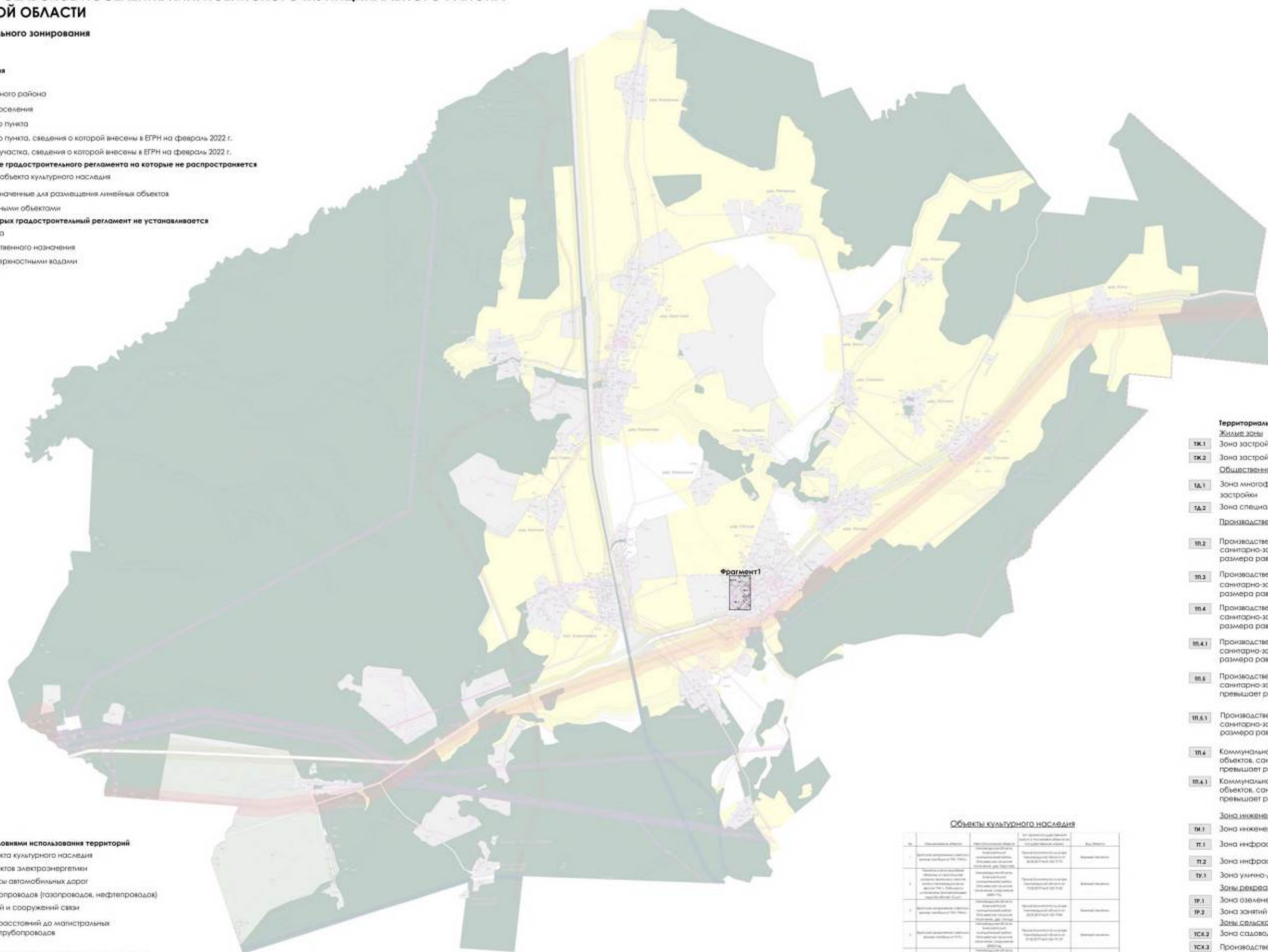
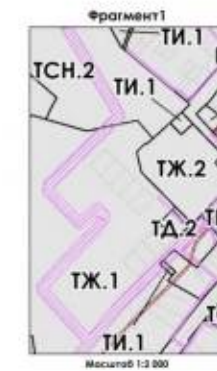
Изменения в правила землепользования и застройки
муниципального образования Опольевское сельское поселение
Кингисеппского муниципального района
Ленинградской области

1. На карте градостроительного зонирования изменить границы территориальных зон ТЖ.1 «Зона застройки индивидуальными жилыми домами» и ТСН.2 «Зона озелененных территорий специального назначения».
2. Карту градостроительного зонирования. Карту территорий, в границах которых предусматриваются требования к архитектурно-градостроительному облику объектов капитального строительства изложить в новой редакции.
3. В приложении к правилам «Сведения о границах территориальных зон» изменить описание местоположения границ территориальных зон ТЖ.1 «Зона застройки индивидуальными жилыми домами» и ТСН.2 «Зона озелененных территорий специального назначения».

ИЗМЕНЕНИЯ В ПРАВИЛА ЗЕМЛЕПОЛЬЗОВАНИЯ И ЗАСТРОЙКИ МУНИЦИПАЛЬНОГО ОБРАЗОВАНИЯ ОПОЛЬЕВСКОЕ СЕЛЬСКОЕ ПОСЕЛЕНИЕ КИНГИСЕППСКОГО МУНИЦИПАЛЬНОГО РАЙОНА ЛЕНИНГРАДСКОЙ ОБЛАСТИ

Карта градостроительного зонирования

- Условные обозначения**
- Границы**
- Граница муниципального района
 - Граница сельского поселения
 - Граница населенного пункта
 - Граница земельного участка, сведения о которой внесены в ЕГРН на февраль 2022 г.
- Территории, действие градостроительного регламента на которые не распространяется**
- Граница территории объекта культурного наследия
- Территории, предназначенные для размещения линейных объектов и (или) заняты линейными объектами**
- Территории, для которых градостроительный регламент не устанавливается**
- Земли лесного фонда
 - Земли сельскохозяйственного назначения
 - Земли, покрытые поверхностными водами



- Зоны с особыми условиями использования территорий**
- З-1 Защитная зона объекта культурного наследия
 - З-2 Охранная зона объектов электроэнергетики
 - З-3 Придорожные полосы автомобильных дорог
 - З-4 Охранная зона трубопроводов (газопроводов, нефтепроводов)
 - З-5 Охранная зона линий и сооружений связи
 - З-6 Зона минимальных расстояний до магистральных или промышленных трубопроводов
 - З-7 Запретная зона
 - З-8 Охранная зона пунктов государственной геодезической сети
 - З-9 Водоохранная зона
 - З-10 Прибрежная защитная полоса
 - З-11 Санитарно-защитная зона
 - З-12 Зона санитарной охраны источников питьевого и хозяйственно-бытового водоснабжения, III пояс

Масштаб 1:10000

Объекты культурного наследия

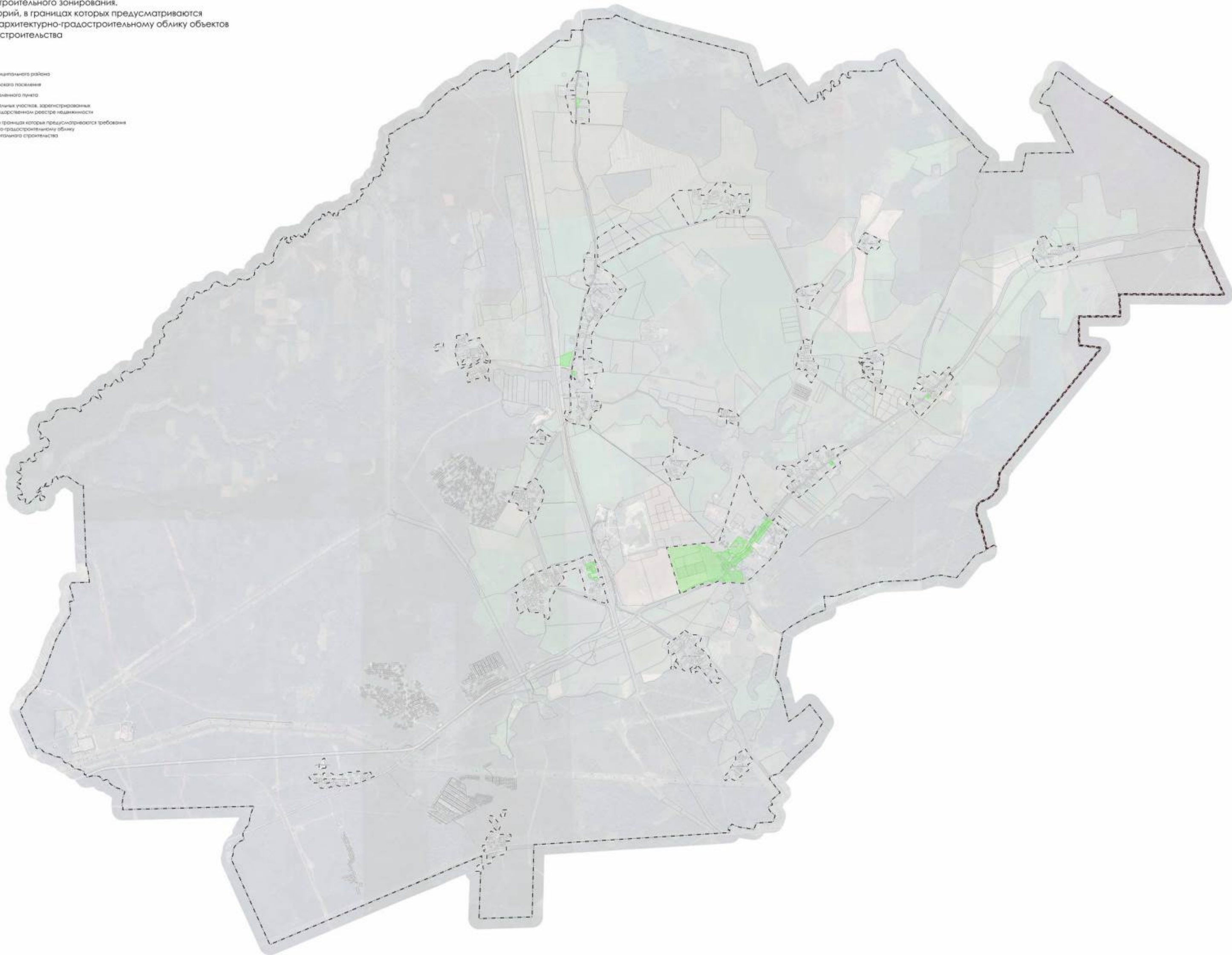
№	Объект культурного наследия	Адрес	Категория	Дата
1	Музей-заповедник «Ополец»	Ополец, ул. Советская, д. 1	Музей-заповедник	2007-07-27
2	Музей-заповедник «Ополец»	Ополец, ул. Советская, д. 1	Музей-заповедник	2007-07-27
3	Музей-заповедник «Ополец»	Ополец, ул. Советская, д. 1	Музей-заповедник	2007-07-27
4	Музей-заповедник «Ополец»	Ополец, ул. Советская, д. 1	Музей-заповедник	2007-07-27
5	Музей-заповедник «Ополец»	Ополец, ул. Советская, д. 1	Музей-заповедник	2007-07-27
6	Музей-заповедник «Ополец»	Ополец, ул. Советская, д. 1	Музей-заповедник	2007-07-27
7	Музей-заповедник «Ополец»	Ополец, ул. Советская, д. 1	Музей-заповедник	2007-07-27
8	Музей-заповедник «Ополец»	Ополец, ул. Советская, д. 1	Музей-заповедник	2007-07-27
9	Музей-заповедник «Ополец»	Ополец, ул. Советская, д. 1	Музей-заповедник	2007-07-27
10	Музей-заповедник «Ополец»	Ополец, ул. Советская, д. 1	Музей-заповедник	2007-07-27

- Территориальные зоны**
- Жилые зоны**
- ТЖ.1 Зона застройки индивидуальными жилыми домами
 - ТЖ.2 Зона застройки малоэтажными жилыми домами
- Общественно-деловые зоны**
- ТД.1 Зона многофункциональной общественно-деловой застройки
 - ТД.2 Зона специализированной общественной застройки
- Производственные зоны**
- ТП.2 Производственная зона размещения объектов, санитарно-защитная зона которых не превышает размера равного 500 метров
 - ТП.3 Производственная зона размещения объектов, санитарно-защитная зона которых не превышает размера равного 300 метров
 - ТП.4 Производственная зона размещения объектов, санитарно-защитная зона которых не превышает размера равного 100 метров
 - ТП.4.1 Производственная зона размещения объектов, санитарно-защитная зона которых не превышает размера равного 100 метров
 - ТП.5 Производственная зона размещения объектов, санитарно-защитная зона которых не превышает размера равного 50 метров
 - ТП.6.1 Производственная зона размещения объектов, санитарно-защитная зона которых не превышает размера равного 50 метров
 - ТП.6.2 Производственная зона размещения объектов, санитарно-защитная зона которых не превышает размера равного 50 метров
 - ТП.6.3 Производственная зона размещения объектов, санитарно-защитная зона которых не превышает размера равного 50 метров
- Зона инженерной и транспортной инфраструктуры**
- ТИ.1 Зона инженерной инфраструктуры
 - ТИ.2 Зона инфраструктуры автомобильного транспорта
 - ТИ.3 Зона инфраструктуры воздушного транспорта
 - ТИ.4 Зона улично-дорожной сети
- Зоны рекреационного назначения**
- ТР.1 Зона озелененных территорий общего пользования
 - ТР.2 Зона занятий физической культурой и спортом
 - ТСХ.1 Зоны сельскохозяйственного использования
 - ТСХ.2 Зона садоводческих и огороднических товариществ
 - ТСХ.3 Производственная зона сельскохозяйственных предприятий
 - ТСХ.4 Зона крестьянско-фермерских хозяйств
- Зоны специального назначения**
- ТСН.1 Зона кладбищ
 - ТСН.2 Зона озелененных территорий специального назначения
 - ТСН.3 Зона складирования и захоронения отходов
 - ТБ.1 Зона режимных территорий

**ИЗМЕНЕНИЯ В ПРАВИЛА ЗЕМЛЕПОЛЬЗОВАНИЯ И ЗАСТРОЙКИ МУНИЦИПАЛЬНОГО ОБРАЗОВАНИЯ
ОПОЛЬЕВСКОЕ СЕЛЬСКОЕ ПОСЕЛЕНИЕ КИНГИСЕППСКОГО МУНИЦИПАЛЬНОГО РАЙОНА
ЛЕНИНГРАДСКОЙ ОБЛАСТИ**

Карта градостроительного зонирования.
Карта территорий, в границах которых предусматриваются
требования к архитектурно-градостроительному облику объектов
капитального строительства

- Границы
- Граница муниципального района
 - Граница сельского поселения
 - Граница населенного пункта
 - Границы земельных участков, зарегистрированных в Едином государственном реестре недвижимости
 - Территории, в границах которых предусматриваются требования к архитектурно-градостроительному облику объектов капитального строительства



Приложение
к правилам землепользования и застройки
муниципального образования
Опольевское сельское поселение
Кингисеппского муниципального района
Ленинградской области

Сведения о границах территориальных зон
ТЖ.1 «Зона застройки индивидуальными жилыми домами»,
ТСН.2 «Зона озелененных территорий специального назначения».

ГРАФИЧЕСКОЕ ОПИСАНИЕ

местоположения границ населенных пунктов, территориальных зон, особо охраняемых природных территорий, зон с особыми условиями использования территории

Зона застройки индивидуальными жилыми домами

(наименование объекта, местоположение границ которого описано (далее - объект))

Раздел 1

Сведения об объекте

№ п/п	Характеристики объекта	Описание характеристик
1	2	3
1.	Местоположение объекта	Ленинградская область, м.р-н Кингисеппский, с.п Ополевское
2.	Площадь объекта +/- величина погрешности определения площади (P +/- Дельта P)	7446365 +/- 47754 м ²
3.	Иные характеристики объекта	-

Раздел 2

Сведения о местоположении границ объекта

1. Система координат МСК 47 зона 1

2. Сведения о характерных точках границ объекта

Обозначение характерных точек границ	Координаты, м		Метод определения координат характерной точки	Средняя квадратическая погрешность положения характерной точки (Mt), м	Описание обозначения точки на местности (при наличии)
	X	Y			
1	2	3	4	5	6
1	380716.75	1299776.52	Картометрический метод	5.0	Закрепление отсутствует
2	380686.18	1299753.78	Картометрический метод	5.0	Закрепление отсутствует
3	380675.64	1299747.38	Картометрический метод	5.0	Закрепление отсутствует
4	380703.85	1299701.97	Картометрический метод	5.0	Закрепление отсутствует
5	380682.38	1299683.32	Картометрический метод	5.0	Закрепление отсутствует
6	380682.95	1299682.54	Картометрический метод	5.0	Закрепление отсутствует
7	380675.38	1299676.44	Картометрический метод	5.0	Закрепление отсутствует
8	380656.60	1299702.18	Картометрический метод	5.0	Закрепление отсутствует
9	380646.44	1299694.83	Картометрический метод	5.0	Закрепление отсутствует
10	380638.63	1299711.73	Картометрический метод	5.0	Закрепление отсутствует
11	380619.51	1299755.23	Картометрический метод	5.0	Закрепление отсутствует
12	380615.72	1299760.94	Картометрический метод	5.0	Закрепление отсутствует
13	380497.92	1299683.16	Картометрический метод	5.0	Закрепление отсутствует
14	380491.10	1299677.53	Картометрический метод	5.0	Закрепление отсутствует
15	380488.52	1299678.15	Картометрический метод	5.0	Закрепление отсутствует
16	380471.45	1299661.62	Картометрический метод	5.0	Закрепление отсутствует
17	380453.13	1299641.44	Картометрический метод	5.0	Закрепление отсутствует
18	380438.34	1299620.97	Картометрический метод	5.0	Закрепление отсутствует
19	380419.85	1299595.60	Картометрический метод	5.0	Закрепление отсутствует
20	380409.05	1299576.06	Картометрический метод	5.0	Закрепление отсутствует
21	380406.94	1299572.23	Картометрический метод	5.0	Закрепление отсутствует
22	380407.65	1299571.98	Картометрический метод	5.0	Закрепление отсутствует

2. Сведения о характерных точках границ объекта

Обозначение характерных точек границ	Координаты, м		Метод определения координат характерной точки	Средняя квадратическая погрешность положения характерной точки (M _t), м	Описание обозначения точки на местности (при наличии)
	X	Y			
1	2	3	4	5	6
23	380395.02	1299543.43	Картометрический метод	5.0	Закрепление отсутствует
24	380392.44	1299544.56	Картометрический метод	5.0	Закрепление отсутствует
25	380389.22	1299537.25	Картометрический метод	5.0	Закрепление отсутствует
26	380392.11	1299535.95	Картометрический метод	5.0	Закрепление отсутствует
27	380379.72	1299504.23	Картометрический метод	5.0	Закрепление отсутствует
28	380367.67	1299468.75	Картометрический метод	5.0	Закрепление отсутствует
29	380359.38	1299444.16	Картометрический метод	5.0	Закрепление отсутствует
30	380372.67	1299439.94	Картометрический метод	5.0	Закрепление отсутствует
31	380392.32	1299391.59	Картометрический метод	5.0	Закрепление отсутствует
32	380363.71	1299329.55	Картометрический метод	5.0	Закрепление отсутствует
33	380331.46	1299209.99	Картометрический метод	5.0	Закрепление отсутствует
34	380159.40	1298853.59	Картометрический метод	5.0	Закрепление отсутствует
35	381008.11	1298601.21	Картометрический метод	5.0	Закрепление отсутствует
36	381014.38	1298660.51	Картометрический метод	5.0	Закрепление отсутствует
37	381017.26	1298683.54	Картометрический метод	5.0	Закрепление отсутствует
38	381022.40	1298715.29	Картометрический метод	5.0	Закрепление отсутствует
39	381025.93	1298741.41	Картометрический метод	5.0	Закрепление отсутствует
40	381033.64	1298818.11	Картометрический метод	5.0	Закрепление отсутствует
41	381035.88	1298845.01	Картометрический метод	5.0	Закрепление отсутствует
42	381043.48	1298909.63	Картометрический метод	5.0	Закрепление отсутствует
43	381052.43	1298976.79	Картометрический метод	5.0	Закрепление отсутствует
44	381078.94	1299195.00	Картометрический метод	5.0	Закрепление отсутствует
45	381080.15	1299210.22	Картометрический метод	5.0	Закрепление отсутствует
46	381073.18	1299215.74	Картометрический метод	5.0	Закрепление отсутствует
47	381072.45	1299208.90	Картометрический метод	5.0	Закрепление отсутствует

2. Сведения о характерных точках границ объекта

Обозначение характерных точек границ	Координаты, м		Метод определения координат характерной точки	Средняя квадратическая погрешность положения характерной точки (M _t), м	Описание обозначения точки на местности (при наличии)
	X	Y			
1	2	3	4	5	6
48	381070.84	1299197.30	Картометрический метод	5.0	Закрепление отсутствует
49	381066.95	1299198.40	Картометрический метод	5.0	Закрепление отсутствует
50	381068.47	1299209.39	Картометрический метод	5.0	Закрепление отсутствует
51	381069.45	1299219.04	Картометрический метод	5.0	Закрепление отсутствует
52	381055.42	1299232.33	Картометрический метод	5.0	Закрепление отсутствует
53	381017.06	1299274.68	Картометрический метод	5.0	Закрепление отсутствует
54	380998.00	1299295.59	Картометрический метод	5.0	Закрепление отсутствует
55	380984.45	1299310.26	Картометрический метод	5.0	Закрепление отсутствует
56	380944.41	1299276.31	Картометрический метод	5.0	Закрепление отсутствует
57	380918.77	1299277.90	Картометрический метод	5.0	Закрепление отсутствует
58	380867.82	1299369.36	Картометрический метод	5.0	Закрепление отсутствует
59	380914.06	1299403.48	Картометрический метод	5.0	Закрепление отсутствует
60	380922.51	1299410.36	Картометрический метод	5.0	Закрепление отсутствует
61	380923.30	1299416.45	Картометрический метод	5.0	Закрепление отсутствует
62	380918.67	1299438.60	Картометрический метод	5.0	Закрепление отсутствует
63	380905.06	1299517.15	Картометрический метод	5.0	Закрепление отсутствует
64	380906.64	1299522.98	Картометрический метод	5.0	Закрепление отсутствует
65	380917.47	1299555.26	Картометрический метод	5.0	Закрепление отсутствует
66	380917.92	1299556.78	Картометрический метод	5.0	Закрепление отсутствует
67	380934.27	1299612.01	Картометрический метод	5.0	Закрепление отсутствует
68	380904.47	1299643.51	Картометрический метод	5.0	Закрепление отсутствует
69	380892.87	1299632.45	Картометрический метод	5.0	Закрепление отсутствует
70	380893.34	1299629.47	Картометрический метод	5.0	Закрепление отсутствует
71	380877.53	1299616.22	Картометрический метод	5.0	Закрепление отсутствует
72	380874.26	1299615.50	Картометрический метод	5.0	Закрепление отсутствует

2. Сведения о характерных точках границ объекта

Обозначение характерных точек границ	Координаты, м		Метод определения координат характерной точки	Средняя квадратическая погрешность положения характерной точки (M _t), м	Описание обозначения точки на местности (при наличии)
	X	Y			
1	2	3	4	5	6
73	380839.72	1299627.54	Картометрический метод	5.0	Закрепление отсутствует
74	380754.85	1299731.23	Картометрический метод	5.0	Закрепление отсутствует
75	380772.53	1299747.48	Картометрический метод	5.0	Закрепление отсутствует
76	380766.56	1299753.42	Картометрический метод	5.0	Закрепление отсутствует
77	380734.33	1299787.60	Картометрический метод	5.0	Закрепление отсутствует
1	380716.75	1299776.52	Картометрический метод	5.0	Закрепление отсутствует
78	380482.89	1299457.07	Картометрический метод	5.0	Закрепление отсутствует
79	380519.12	1299448.06	Картометрический метод	5.0	Закрепление отсутствует
80	380518.62	1299407.82	Картометрический метод	5.0	Закрепление отсутствует
81	380512.28	1299401.74	Картометрический метод	5.0	Закрепление отсутствует
82	380472.61	1299422.13	Картометрический метод	5.0	Закрепление отсутствует
78	380482.89	1299457.07	Картометрический метод	5.0	Закрепление отсутствует
83	380748.43	1299725.25	Картометрический метод	5.0	Закрепление отсутствует
84	380776.85	1299691.87	Картометрический метод	5.0	Закрепление отсутствует
85	380750.76	1299669.11	Картометрический метод	5.0	Закрепление отсутствует
86	380723.01	1299701.59	Картометрический метод	5.0	Закрепление отсутствует
83	380748.43	1299725.25	Картометрический метод	5.0	Закрепление отсутствует
87	380684.56	1299384.51	Картометрический метод	5.0	Закрепление отсутствует
88	380705.27	1299360.15	Картометрический метод	5.0	Закрепление отсутствует
89	380721.50	1299329.83	Картометрический метод	5.0	Закрепление отсутствует
90	380715.86	1299326.64	Картометрический метод	5.0	Закрепление отсутствует
91	380686.17	1299344.90	Картометрический метод	5.0	Закрепление отсутствует
92	380681.38	1299383.78	Картометрический метод	5.0	Закрепление отсутствует
87	380684.56	1299384.51	Картометрический метод	5.0	Закрепление отсутствует
93	387378.54	1300148.25	Картометрический метод	5.0	Закрепление отсутствует

2. Сведения о характерных точках границ объекта

Обозначение характерных точек границ	Координаты, м		Метод определения координат характерной точки	Средняя квадратическая погрешность положения характерной точки (M _t), м	Описание обозначения точки на местности (при наличии)
	X	Y			
1	2	3	4	5	6
94	387333.39	1300139.08	Картометрический метод	5.0	Закрепление отсутствует
95	387324.20	1300137.22	Картометрический метод	5.0	Закрепление отсутствует
96	387318.78	1300132.64	Картометрический метод	5.0	Закрепление отсутствует
97	387298.80	1300104.34	Картометрический метод	5.0	Закрепление отсутствует
98	387293.75	1300099.75	Картометрический метод	5.0	Закрепление отсутствует
99	387282.22	1300090.01	Картометрический метод	5.0	Закрепление отсутствует
100	387252.31	1300080.96	Картометрический метод	5.0	Закрепление отсутствует
101	387227.41	1300078.13	Картометрический метод	5.0	Закрепление отсутствует
102	387225.20	1300078.07	Картометрический метод	5.0	Закрепление отсутствует
103	387198.68	1300077.40	Картометрический метод	5.0	Закрепление отсутствует
104	387198.80	1300065.51	Картометрический метод	5.0	Закрепление отсутствует
105	387196.21	1300065.35	Картометрический метод	5.0	Закрепление отсутствует
106	387197.01	1299981.78	Картометрический метод	5.0	Закрепление отсутствует
107	387201.49	1299980.89	Картометрический метод	5.0	Закрепление отсутствует
108	387201.57	1299993.79	Картометрический метод	5.0	Закрепление отсутствует
109	387210.64	1299989.68	Картометрический метод	5.0	Закрепление отсутствует
110	387239.31	1299989.30	Картометрический метод	5.0	Закрепление отсутствует
111	387259.35	1299965.17	Картометрический метод	5.0	Закрепление отсутствует
112	387319.87	1299964.42	Картометрический метод	5.0	Закрепление отсутствует
113	387321.28	1299857.43	Картометрический метод	5.0	Закрепление отсутствует
114	387233.58	1299858.59	Картометрический метод	5.0	Закрепление отсутствует
115	387244.41	1299776.80	Картометрический метод	5.0	Закрепление отсутствует
116	387254.81	1299725.00	Картометрический метод	5.0	Закрепление отсутствует
117	387312.61	1299711.02	Картометрический метод	5.0	Закрепление отсутствует
118	387343.57	1299701.95	Картометрический метод	5.0	Закрепление отсутствует

2. Сведения о характерных точках границ объекта

Обозначение характерных точек границ	Координаты, м		Метод определения координат характерной точки	Средняя квадратическая погрешность положения характерной точки (M _t), м	Описание обозначения точки на местности (при наличии)
	X	Y			
1	2	3	4	5	6
119	387356.19	1299698.67	Картометрический метод	5.0	Закрепление отсутствует
120	387351.15	1299681.51	Картометрический метод	5.0	Закрепление отсутствует
121	387306.24	1299694.92	Картометрический метод	5.0	Закрепление отсутствует
122	387282.18	1299632.61	Картометрический метод	5.0	Закрепление отсутствует
123	387274.01	1299604.86	Картометрический метод	5.0	Закрепление отсутствует
124	387257.72	1299583.27	Картометрический метод	5.0	Закрепление отсутствует
125	387256.84	1299568.17	Картометрический метод	5.0	Закрепление отсутствует
126	387200.52	1299505.36	Картометрический метод	5.0	Закрепление отсутствует
127	387166.51	1299471.35	Картометрический метод	5.0	Закрепление отсутствует
128	387152.19	1299418.47	Картометрический метод	5.0	Закрепление отсутствует
129	387080.23	1299152.49	Картометрический метод	5.0	Закрепление отсутствует
130	387075.25	1299127.92	Картометрический метод	5.0	Закрепление отсутствует
131	387045.21	1299022.31	Картометрический метод	5.0	Закрепление отсутствует
132	387048.76	1299015.11	Картометрический метод	5.0	Закрепление отсутствует
133	387047.92	1299010.13	Картометрический метод	5.0	Закрепление отсутствует
134	387571.21	1298689.69	Картометрический метод	5.0	Закрепление отсутствует
135	387679.25	1298832.97	Картометрический метод	5.0	Закрепление отсутствует
136	387686.38	1298999.71	Картометрический метод	5.0	Закрепление отсутствует
137	387686.24	1298999.69	Картометрический метод	5.0	Закрепление отсутствует
138	387075.55	1299127.92	Картометрический метод	5.0	Закрепление отсутствует
139	387220.31	1299217.85	Картометрический метод	5.0	Закрепление отсутствует
140	387252.01	1299231.16	Картометрический метод	5.0	Закрепление отсутствует
141	387299.46	1299241.87	Картометрический метод	5.0	Закрепление отсутствует
142	387344.42	1299245.44	Картометрический метод	5.0	Закрепление отсутствует
143	387396.21	1299246.38	Картометрический метод	5.0	Закрепление отсутствует

2. Сведения о характерных точках границ объекта

Обозначение характерных точек границ	Координаты, м		Метод определения координат характерной точки	Средняя квадратическая погрешность положения характерной точки (M _t), м	Описание обозначения точки на местности (при наличии)
	X	Y			
1	2	3	4	5	6
144	387405.64	1299196.48	Картометрический метод	5.0	Закрепление отсутствует
145	387441.22	1299092.05	Картометрический метод	5.0	Закрепление отсутствует
146	387508.22	1299087.01	Картометрический метод	5.0	Закрепление отсутствует
147	387586.86	1299082.41	Картометрический метод	5.0	Закрепление отсутствует
148	387623.30	1299084.54	Картометрический метод	5.0	Закрепление отсутствует
149	387651.90	1299092.48	Картометрический метод	5.0	Закрепление отсутствует
150	387690.67	1299105.52	Картометрический метод	5.0	Закрепление отсутствует
151	387708.36	1299245.13	Картометрический метод	5.0	Закрепление отсутствует
152	387593.48	1299249.91	Картометрический метод	5.0	Закрепление отсутствует
153	387596.94	1299348.64	Картометрический метод	5.0	Закрепление отсутствует
154	387828.75	1299549.31	Картометрический метод	5.0	Закрепление отсутствует
155	387828.61	1299687.96	Картометрический метод	5.0	Закрепление отсутствует
156	387829.04	1299703.02	Картометрический метод	5.0	Закрепление отсутствует
157	387828.59	1299702.83	Картометрический метод	5.0	Закрепление отсутствует
158	387828.52	1299741.07	Картометрический метод	5.0	Закрепление отсутствует
159	387796.52	1299805.64	Картометрический метод	5.0	Закрепление отсутствует
160	387757.77	1299786.78	Картометрический метод	5.0	Закрепление отсутствует
161	387749.30	1299808.34	Картометрический метод	5.0	Закрепление отсутствует
162	387730.91	1299794.60	Картометрический метод	5.0	Закрепление отсутствует
163	387722.82	1299784.67	Картометрический метод	5.0	Закрепление отсутствует
164	387705.68	1299737.24	Картометрический метод	5.0	Закрепление отсутствует
165	387713.20	1299735.29	Картометрический метод	5.0	Закрепление отсутствует
166	387719.15	1299728.89	Картометрический метод	5.0	Закрепление отсутствует
167	387725.10	1299716.98	Картометрический метод	5.0	Закрепление отсутствует
168	387733.34	1299705.31	Картометрический метод	5.0	Закрепление отсутствует

2. Сведения о характерных точках границ объекта

Обозначение характерных точек границ	Координаты, м		Метод определения координат характерной точки	Средняя квадратическая погрешность положения характерной точки (M _t), м	Описание обозначения точки на местности (при наличии)
	X	Y			
1	2	3	4	5	6
169	387661.93	1299647.65	Картометрический метод	5.0	Закрепление отсутствует
170	387607.58	1299758.02	Картометрический метод	5.0	Закрепление отсутствует
171	387620.80	1299762.28	Картометрический метод	5.0	Закрепление отсутствует
172	387617.46	1299774.26	Картометрический метод	5.0	Закрепление отсутствует
173	387612.10	1299776.78	Картометрический метод	5.0	Закрепление отсутствует
174	387580.70	1299863.39	Картометрический метод	5.0	Закрепление отсутствует
175	387581.08	1299873.82	Картометрический метод	5.0	Закрепление отсутствует
176	387581.12	1299893.39	Картометрический метод	5.0	Закрепление отсутствует
177	387583.89	1299908.77	Картометрический метод	5.0	Закрепление отсутствует
178	387584.89	1299926.45	Картометрический метод	5.0	Закрепление отсутствует
179	387583.92	1299943.15	Картометрический метод	5.0	Закрепление отсутствует
180	387583.52	1299950.07	Картометрический метод	5.0	Закрепление отсутствует
181	387583.22	1299950.37	Картометрический метод	5.0	Закрепление отсутствует
182	387583.63	1299956.36	Картометрический метод	5.0	Закрепление отсутствует
183	387589.11	1299956.12	Картометрический метод	5.0	Закрепление отсутствует
184	387619.60	1299954.76	Картометрический метод	5.0	Закрепление отсутствует
185	387622.73	1299991.71	Картометрический метод	5.0	Закрепление отсутствует
186	387594.12	1299988.81	Картометрический метод	5.0	Закрепление отсутствует
187	387599.57	1300053.78	Картометрический метод	5.0	Закрепление отсутствует
188	387609.59	1300094.38	Картометрический метод	5.0	Закрепление отсутствует
189	387615.21	1300147.53	Картометрический метод	5.0	Закрепление отсутствует
190	387543.55	1300156.21	Картометрический метод	5.0	Закрепление отсутствует
93	387378.54	1300148.25	Картометрический метод	5.0	Закрепление отсутствует
191	387537.72	1299453.37	Картометрический метод	5.0	Закрепление отсутствует
192	387533.14	1299442.04	Картометрический метод	5.0	Закрепление отсутствует

2. Сведения о характерных точках границ объекта

Обозначение характерных точек границ	Координаты, м		Метод определения координат характерной точки	Средняя квадратическая погрешность положения характерной точки (M _t), м	Описание обозначения точки на местности (при наличии)
	X	Y			
1	2	3	4	5	6
193	387400.33	1299433.47	Картометрический метод	5.0	Закрепление отсутствует
194	387398.13	1299434.22	Картометрический метод	5.0	Закрепление отсутствует
195	387401.10	1299446.28	Картометрический метод	5.0	Закрепление отсутствует
196	387498.71	1299451.62	Картометрический метод	5.0	Закрепление отсутствует
197	387535.81	1299453.24	Картометрический метод	5.0	Закрепление отсутствует
191	387537.72	1299453.37	Картометрический метод	5.0	Закрепление отсутствует
198	385748.52	1297700.84	Картометрический метод	5.0	Закрепление отсутствует
199	385724.83	1297667.73	Картометрический метод	5.0	Закрепление отсутствует
200	385683.93	1297697.58	Картометрический метод	5.0	Закрепление отсутствует
201	385673.30	1297712.48	Картометрический метод	5.0	Закрепление отсутствует
202	385546.29	1297594.55	Картометрический метод	5.0	Закрепление отсутствует
203	385517.76	1297571.70	Картометрический метод	5.0	Закрепление отсутствует
204	385423.83	1297482.82	Картометрический метод	5.0	Закрепление отсутствует
205	385424.87	1297477.26	Картометрический метод	5.0	Закрепление отсутствует
206	385418.54	1297469.81	Картометрический метод	5.0	Закрепление отсутствует
207	385416.95	1297458.83	Картометрический метод	5.0	Закрепление отсутствует
208	385410.04	1297451.40	Картометрический метод	5.0	Закрепление отсутствует
209	385404.87	1297445.98	Картометрический метод	5.0	Закрепление отсутствует
210	385383.29	1297429.26	Картометрический метод	5.0	Закрепление отсутствует
211	385356.35	1297405.46	Картометрический метод	5.0	Закрепление отсутствует
212	385348.25	1297401.13	Картометрический метод	5.0	Закрепление отсутствует
213	385337.81	1297398.01	Картометрический метод	5.0	Закрепление отсутствует
214	385294.67	1297373.53	Картометрический метод	5.0	Закрепление отсутствует
215	385242.41	1297342.98	Картометрический метод	5.0	Закрепление отсутствует
216	385151.70	1297286.46	Картометрический метод	5.0	Закрепление отсутствует

2. Сведения о характерных точках границ объекта

Обозначение характерных точек границ	Координаты, м		Метод определения координат характерной точки	Средняя квадратическая погрешность положения характерной точки (M _t), м	Описание обозначения точки на местности (при наличии)
	X	Y			
1	2	3	4	5	6
217	385101.76	1297256.70	Картометрический метод	5.0	Закрепление отсутствует
218	385059.04	1297231.75	Картометрический метод	5.0	Закрепление отсутствует
219	385045.35	1297225.85	Картометрический метод	5.0	Закрепление отсутствует
220	385029.14	1297221.02	Картометрический метод	5.0	Закрепление отсутствует
221	385013.40	1297213.74	Картометрический метод	5.0	Закрепление отсутствует
222	384998.31	1297204.93	Картометрический метод	5.0	Закрепление отсутствует
223	384995.37	1297202.97	Картометрический метод	5.0	Закрепление отсутствует
224	384989.47	1297203.51	Картометрический метод	5.0	Закрепление отсутствует
225	384990.54	1297195.05	Картометрический метод	5.0	Закрепление отсутствует
226	384992.16	1297166.23	Картометрический метод	5.0	Закрепление отсутствует
227	384991.39	1297146.40	Картометрический метод	5.0	Закрепление отсутствует
228	384991.68	1297127.90	Картометрический метод	5.0	Закрепление отсутствует
229	384996.13	1297105.07	Картометрический метод	5.0	Закрепление отсутствует
230	384999.25	1297100.54	Картометрический метод	5.0	Закрепление отсутствует
231	385007.72	1297086.53	Картометрический метод	5.0	Закрепление отсутствует
232	385016.99	1297074.90	Картометрический метод	5.0	Закрепление отсутствует
233	385029.17	1297055.60	Картометрический метод	5.0	Закрепление отсутствует
234	385040.58	1297033.39	Картометрический метод	5.0	Закрепление отсутствует
235	385051.18	1297008.28	Картометрический метод	5.0	Закрепление отсутствует
236	385057.02	1296994.00	Картометрический метод	5.0	Закрепление отсутствует
237	385060.47	1296982.64	Картометрический метод	5.0	Закрепление отсутствует
238	385071.40	1296984.34	Картометрический метод	5.0	Закрепление отсутствует
239	385073.43	1296980.42	Картометрический метод	5.0	Закрепление отсутствует
240	385079.05	1296978.05	Картометрический метод	5.0	Закрепление отсутствует
241	385099.20	1296978.09	Картометрический метод	5.0	Закрепление отсутствует

2. Сведения о характерных точках границ объекта

Обозначение характерных точек границ	Координаты, м		Метод определения координат характерной точки	Средняя квадратическая погрешность положения характерной точки (M _t), м	Описание обозначения точки на местности (при наличии)
	X	Y			
1	2	3	4	5	6
242	385116.22	1296987.99	Картометрический метод	5.0	Закрепление отсутствует
243	385129.50	1296989.88	Картометрический метод	5.0	Закрепление отсутствует
244	385134.97	1296987.53	Картометрический метод	5.0	Закрепление отсутствует
245	385147.47	1296986.24	Картометрический метод	5.0	Закрепление отсутствует
246	385261.81	1297007.64	Картометрический метод	5.0	Закрепление отсутствует
247	385274.76	1297009.89	Картометрический метод	5.0	Закрепление отсутствует
248	385275.19	1297007.35	Картометрический метод	5.0	Закрепление отсутствует
249	385290.01	1297009.90	Картометрический метод	5.0	Закрепление отсутствует
250	385419.39	1297038.41	Картометрический метод	5.0	Закрепление отсутствует
251	385414.75	1297090.51	Картометрический метод	5.0	Закрепление отсутствует
252	385420.32	1297094.33	Картометрический метод	5.0	Закрепление отсутствует
253	385491.11	1297060.86	Картометрический метод	5.0	Закрепление отсутствует
254	385491.49	1297051.19	Картометрический метод	5.0	Закрепление отсутствует
255	385522.45	1297052.61	Картометрический метод	5.0	Закрепление отсутствует
256	385530.17	1297058.96	Картометрический метод	5.0	Закрепление отсутствует
257	385547.56	1297062.82	Картометрический метод	5.0	Закрепление отсутствует
258	385555.50	1297058.47	Картометрический метод	5.0	Закрепление отсутствует
259	385608.25	1297067.82	Картометрический метод	5.0	Закрепление отсутствует
260	385664.77	1297083.23	Картометрический метод	5.0	Закрепление отсутствует
261	385724.01	1297108.35	Картометрический метод	5.0	Закрепление отсутствует
262	385796.11	1297138.91	Картометрический метод	5.0	Закрепление отсутствует
263	385803.30	1297142.24	Картометрический метод	5.0	Закрепление отсутствует
264	385802.04	1297144.57	Картометрический метод	5.0	Закрепление отсутствует
265	385811.27	1297148.13	Картометрический метод	5.0	Закрепление отсутствует
266	385882.96	1297179.41	Картометрический метод	5.0	Закрепление отсутствует

2. Сведения о характерных точках границ объекта

Обозначение характерных точек границ	Координаты, м		Метод определения координат характерной точки	Средняя квадратическая погрешность положения характерной точки (M _t), м	Описание обозначения точки на местности (при наличии)
	X	Y			
1	2	3	4	5	6
267	385883.47	1297178.24	Картометрический метод	5.0	Закрепление отсутствует
268	385944.87	1297205.81	Картометрический метод	5.0	Закрепление отсутствует
269	385986.07	1297224.22	Картометрический метод	5.0	Закрепление отсутствует
270	386027.60	1297242.63	Картометрический метод	5.0	Закрепление отсутствует
271	386068.43	1297260.72	Картометрический метод	5.0	Закрепление отсутствует
272	386109.25	1297278.80	Картометрический метод	5.0	Закрепление отсутствует
273	386119.05	1297283.14	Картометрический метод	5.0	Закрепление отсутствует
274	386133.43	1297289.51	Картометрический метод	5.0	Закрепление отсутствует
275	386154.27	1297290.88	Картометрический метод	5.0	Закрепление отсутствует
276	386174.32	1297291.05	Картометрический метод	5.0	Закрепление отсутствует
277	386173.34	1297300.13	Картометрический метод	5.0	Закрепление отсутствует
278	386191.49	1297300.25	Картометрический метод	5.0	Закрепление отсутствует
279	386212.31	1297300.38	Картометрический метод	5.0	Закрепление отсутствует
280	386217.30	1297300.41	Картометрический метод	5.0	Закрепление отсутствует
281	386221.05	1297292.79	Картометрический метод	5.0	Закрепление отсутствует
282	386243.17	1297292.43	Картометрический метод	5.0	Закрепление отсутствует
283	386247.69	1297292.75	Картометрический метод	5.0	Закрепление отсутствует
284	386253.83	1297302.76	Картометрический метод	5.0	Закрепление отсутствует
285	386251.98	1297306.87	Картометрический метод	5.0	Закрепление отсутствует
286	386254.90	1297312.26	Картометрический метод	5.0	Закрепление отсутствует
287	386260.69	1297327.92	Картометрический метод	5.0	Закрепление отсутствует
288	386224.85	1297415.93	Картометрический метод	5.0	Закрепление отсутствует
289	386222.01	1297421.01	Картометрический метод	5.0	Закрепление отсутствует
290	386207.57	1297437.84	Картометрический метод	5.0	Закрепление отсутствует
291	386197.11	1297455.67	Картометрический метод	5.0	Закрепление отсутствует

2. Сведения о характерных точках границ объекта

Обозначение характерных точек границ	Координаты, м		Метод определения координат характерной точки	Средняя квадратическая погрешность положения характерной точки (M _t), м	Описание обозначения точки на местности (при наличии)
	X	Y			
1	2	3	4	5	6
292	386179.84	1297485.28	Картометрический метод	5.0	Закрепление отсутствует
293	386165.99	1297504.91	Картометрический метод	5.0	Закрепление отсутствует
294	386152.75	1297528.33	Картометрический метод	5.0	Закрепление отсутствует
295	386140.34	1297546.52	Картометрический метод	5.0	Закрепление отсутствует
296	386123.90	1297568.58	Картометрический метод	5.0	Закрепление отсутствует
297	386085.25	1297613.35	Картометрический метод	5.0	Закрепление отсутствует
298	386083.70	1297612.08	Картометрический метод	5.0	Закрепление отсутствует
299	386022.35	1297568.35	Картометрический метод	5.0	Закрепление отсутствует
300	385996.17	1297593.07	Картометрический метод	5.0	Закрепление отсутствует
301	385954.79	1297630.83	Картометрический метод	5.0	Закрепление отсутствует
302	385905.08	1297670.92	Картометрический метод	5.0	Закрепление отсутствует
303	385869.67	1297698.04	Картометрический метод	5.0	Закрепление отсутствует
304	385854.29	1297708.32	Картометрический метод	5.0	Закрепление отсутствует
305	385822.81	1297730.11	Картометрический метод	5.0	Закрепление отсутствует
306	385810.11	1297706.81	Картометрический метод	5.0	Закрепление отсутствует
307	385783.00	1297724.29	Картометрический метод	5.0	Закрепление отсутствует
308	385771.11	1297732.40	Картометрический метод	5.0	Закрепление отсутствует
198	385748.52	1297700.84	Картометрический метод	5.0	Закрепление отсутствует
309	385517.98	1297284.87	Картометрический метод	5.0	Закрепление отсутствует
310	385550.78	1297267.85	Картометрический метод	5.0	Закрепление отсутствует
311	385530.07	1297221.16	Картометрический метод	5.0	Закрепление отсутствует
312	385525.22	1297212.40	Картометрический метод	5.0	Закрепление отсутствует
313	385497.47	1297225.86	Картометрический метод	5.0	Закрепление отсутствует
314	385490.47	1297230.00	Картометрический метод	5.0	Закрепление отсутствует
315	385492.59	1297234.87	Картометрический метод	5.0	Закрепление отсутствует

2. Сведения о характерных точках границ объекта

Обозначение характерных точек границ	Координаты, м		Метод определения координат характерной точки	Средняя квадратическая погрешность положения характерной точки (M _t), м	Описание обозначения точки на местности (при наличии)
	X	Y			
1	2	3	4	5	6
316	385503.07	1297256.08	Картометрический метод	5.0	Закрепление отсутствует
309	385517.98	1297284.87	Картометрический метод	5.0	Закрепление отсутствует
317	385181.17	1297189.55	Картометрический метод	5.0	Закрепление отсутствует
318	385190.41	1297157.11	Картометрический метод	5.0	Закрепление отсутствует
319	385190.63	1297155.26	Картометрический метод	5.0	Закрепление отсутствует
320	385189.69	1297154.05	Картометрический метод	5.0	Закрепление отсутствует
321	385162.29	1297146.39	Картометрический метод	5.0	Закрепление отсутствует
322	385156.26	1297145.09	Картометрический метод	5.0	Закрепление отсутствует
323	385154.54	1297150.26	Картометрический метод	5.0	Закрепление отсутствует
324	385149.27	1297168.85	Картометрический метод	5.0	Закрепление отсутствует
325	385146.27	1297179.65	Картометрический метод	5.0	Закрепление отсутствует
317	385181.17	1297189.55	Картометрический метод	5.0	Закрепление отсутствует
326	385256.82	1297247.31	Картометрический метод	5.0	Закрепление отсутствует
327	385263.61	1297237.66	Картометрический метод	5.0	Закрепление отсутствует
328	385276.19	1297216.82	Картометрический метод	5.0	Закрепление отсутствует
329	385246.89	1297197.94	Картометрический метод	5.0	Закрепление отсутствует
330	385226.35	1297226.77	Картометрический метод	5.0	Закрепление отсутствует
326	385256.82	1297247.31	Картометрический метод	5.0	Закрепление отсутствует
331	385379.52	1297294.07	Картометрический метод	5.0	Закрепление отсутствует
332	385399.70	1297285.56	Картометрический метод	5.0	Закрепление отсутствует
333	385397.33	1297275.04	Картометрический метод	5.0	Закрепление отсутствует
334	385404.50	1297273.27	Картометрический метод	5.0	Закрепление отсутствует
335	385404.01	1297267.08	Картометрический метод	5.0	Закрепление отсутствует
336	385404.45	1297266.71	Картометрический метод	5.0	Закрепление отсутствует
337	385403.09	1297256.33	Картометрический метод	5.0	Закрепление отсутствует

2. Сведения о характерных точках границ объекта

Обозначение характерных точек границ	Координаты, м		Метод определения координат характерной точки	Средняя квадратическая погрешность положения характерной точки (M _t), м	Описание обозначения точки на местности (при наличии)
	X	Y			
1	2	3	4	5	6
338	385398.88	1297255.85	Картометрический метод	5.0	Закрепление отсутствует
339	385377.29	1297253.72	Картометрический метод	5.0	Закрепление отсутствует
340	385372.15	1297253.20	Картометрический метод	5.0	Закрепление отсутствует
341	385371.54	1297261.31	Картометрический метод	5.0	Закрепление отсутствует
342	385367.17	1297268.89	Картометрический метод	5.0	Закрепление отсутствует
331	385379.52	1297294.07	Картометрический метод	5.0	Закрепление отсутствует
343	385892.06	1297502.30	Картометрический метод	5.0	Закрепление отсутствует
344	385896.12	1297498.82	Картометрический метод	5.0	Закрепление отсутствует
345	385900.22	1297497.84	Картометрический метод	5.0	Закрепление отсутствует
346	385902.94	1297496.95	Картометрический метод	5.0	Закрепление отсутствует
347	385906.68	1297497.30	Картометрический метод	5.0	Закрепление отсутствует
348	385909.00	1297493.92	Картометрический метод	5.0	Закрепление отсутствует
349	385908.81	1297489.69	Картометрический метод	5.0	Закрепление отсутствует
350	385909.54	1297484.65	Картометрический метод	5.0	Закрепление отсутствует
351	385910.43	1297478.23	Картометрический метод	5.0	Закрепление отсутствует
352	385910.08	1297473.06	Картометрический метод	5.0	Закрепление отсутствует
353	385906.69	1297464.32	Картометрический метод	5.0	Закрепление отсутствует
354	385905.62	1297461.47	Картометрический метод	5.0	Закрепление отсутствует
355	385903.31	1297459.68	Картометрический метод	5.0	Закрепление отсутствует
356	385899.39	1297459.68	Картометрический метод	5.0	Закрепление отсутствует
357	385895.11	1297461.47	Картометрический метод	5.0	Закрепление отсутствует
358	385890.12	1297467.00	Картометрический метод	5.0	Закрепление отсутствует
359	385883.70	1297475.56	Картометрический метод	5.0	Закрепление отсутствует
360	385880.49	1297480.37	Картометрический метод	5.0	Закрепление отсутствует
361	385878.17	1297485.55	Картометрический метод	5.0	Закрепление отсутствует

2. Сведения о характерных точках границ объекта

Обозначение характерных точек границ	Координаты, м		Метод определения координат характерной точки	Средняя квадратическая погрешность положения характерной точки (M _t), м	Описание обозначения точки на местности (при наличии)
	X	Y			
1	2	3	4	5	6
362	385875.49	1297490.18	Картометрический метод	5.0	Закрепление отсутствует
363	385875.31	1297496.06	Картометрический метод	5.0	Закрепление отсутствует
364	385875.84	1297498.92	Картометрический метод	5.0	Закрепление отсутствует
365	385877.98	1297499.63	Картометрический метод	5.0	Закрепление отсутствует
366	385886.82	1297502.04	Картометрический метод	5.0	Закрепление отсутствует
343	385892.06	1297502.30	Картометрический метод	5.0	Закрепление отсутствует
367	385481.98	1297479.71	Картометрический метод	5.0	Закрепление отсутствует
368	385495.28	1297466.41	Картометрический метод	5.0	Закрепление отсутствует
369	385491.75	1297460.76	Картометрический метод	5.0	Закрепление отсутствует
370	385478.92	1297442.05	Картометрический метод	5.0	Закрепление отсутствует
371	385461.33	1297451.91	Картометрический метод	5.0	Закрепление отсутствует
372	385457.86	1297457.46	Картометрический метод	5.0	Закрепление отсутствует
373	385459.03	1297466.76	Картометрический метод	5.0	Закрепление отсутствует
374	385465.03	1297473.12	Картометрический метод	5.0	Закрепление отсутствует
367	385481.98	1297479.71	Картометрический метод	5.0	Закрепление отсутствует
375	385226.90	1297316.66	Картометрический метод	5.0	Закрепление отсутствует
376	385240.78	1297289.86	Картометрический метод	5.0	Закрепление отсутствует
377	385220.88	1297281.24	Картометрический метод	5.0	Закрепление отсутствует
378	385207.93	1297309.17	Картометрический метод	5.0	Закрепление отсутствует
375	385226.90	1297316.66	Картометрический метод	5.0	Закрепление отсутствует
379	385910.84	1297287.70	Картометрический метод	5.0	Закрепление отсутствует
380	385929.83	1297285.55	Картометрический метод	5.0	Закрепление отсутствует
381	385928.98	1297279.76	Картометрический метод	5.0	Закрепление отсутствует
382	385928.51	1297273.80	Картометрический метод	5.0	Закрепление отсутствует
383	385927.52	1297255.78	Картометрический метод	5.0	Закрепление отсутствует

2. Сведения о характерных точках границ объекта

Обозначение характерных точек границ	Координаты, м		Метод определения координат характерной точки	Средняя квадратическая погрешность положения характерной точки (M _t), м	Описание обозначения точки на местности (при наличии)
	X	Y			
1	2	3	4	5	6
384	385910.87	1297256.72	Картометрический метод	5.0	Закрепление отсутствует
385	385911.89	1297274.72	Картометрический метод	5.0	Закрепление отсутствует
379	385910.84	1297287.70	Картометрический метод	5.0	Закрепление отсутствует
386	380239.50	1296535.81	Картометрический метод	5.0	Закрепление отсутствует
387	380213.78	1296520.33	Картометрический метод	5.0	Закрепление отсутствует
388	380150.34	1296487.68	Картометрический метод	5.0	Закрепление отсутствует
389	380114.69	1296466.02	Картометрический метод	5.0	Закрепление отсутствует
390	380108.01	1296461.76	Картометрический метод	5.0	Закрепление отсутствует
391	380052.41	1296426.30	Картометрический метод	5.0	Закрепление отсутствует
392	380023.96	1296418.22	Картометрический метод	5.0	Закрепление отсутствует
393	380018.66	1296415.75	Картометрический метод	5.0	Закрепление отсутствует
394	379997.73	1296415.55	Картометрический метод	5.0	Закрепление отсутствует
395	379984.33	1296410.39	Картометрический метод	5.0	Закрепление отсутствует
396	379972.24	1296408.88	Картометрический метод	5.0	Закрепление отсутствует
397	379960.84	1296408.50	Картометрический метод	5.0	Закрепление отсутствует
398	379945.16	1296409.64	Картометрический метод	5.0	Закрепление отсутствует
399	379921.47	1296411.75	Картометрический метод	5.0	Закрепление отсутствует
400	379901.64	1296412.71	Картометрический метод	5.0	Закрепление отсутствует
401	379885.27	1296413.69	Картометрический метод	5.0	Закрепление отсутствует
402	379875.73	1296415.55	Картометрический метод	5.0	Закрепление отсутствует
403	379858.46	1296419.47	Картометрический метод	5.0	Закрепление отсутствует
404	379846.23	1296421.18	Картометрический метод	5.0	Закрепление отсутствует
405	379830.90	1296424.06	Картометрический метод	5.0	Закрепление отсутствует
406	379816.87	1296426.38	Картометрический метод	5.0	Закрепление отсутствует
407	379803.61	1296428.10	Картометрический метод	5.0	Закрепление отсутствует

2. Сведения о характерных точках границ объекта

Обозначение характерных точек границ	Координаты, м		Метод определения координат характерной точки	Средняя квадратическая погрешность положения характерной точки (M _t), м	Описание обозначения точки на местности (при наличии)
	X	Y			
1	2	3	4	5	6
408	379792.76	1296428.68	Картометрический метод	5.0	Закрепление отсутствует
409	379781.16	1296428.68	Картометрический метод	5.0	Закрепление отсутствует
410	379769.14	1296427.13	Картометрический метод	5.0	Закрепление отсутствует
411	379756.22	1296424.61	Картометрический метод	5.0	Закрепление отсутствует
412	379743.23	1296420.94	Картометрический метод	5.0	Закрепление отсутствует
413	379730.45	1296416.35	Картометрический метод	5.0	Закрепление отсутствует
414	379714.77	1296411.57	Картометрический метод	5.0	Закрепление отсутствует
415	379700.68	1296408.11	Картометрический метод	5.0	Закрепление отсутствует
416	379688.86	1296403.66	Картометрический метод	5.0	Закрепление отсутствует
417	379681.19	1296399.71	Картометрический метод	5.0	Закрепление отсутствует
418	379674.63	1296393.95	Картометрический метод	5.0	Закрепление отсутствует
419	379668.55	1296385.31	Картометрический метод	5.0	Закрепление отсутствует
420	379665.17	1296379.22	Картометрический метод	5.0	Закрепление отсутствует
421	379662.82	1296373.11	Картометрический метод	5.0	Закрепление отсутствует
422	379661.78	1296368.62	Картометрический метод	5.0	Закрепление отсутствует
423	379650.44	1296357.53	Картометрический метод	5.0	Закрепление отсутствует
424	379650.37	1296354.39	Картометрический метод	5.0	Закрепление отсутствует
425	379649.33	1296348.97	Картометрический метод	5.0	Закрепление отсутствует
426	379644.09	1296332.75	Картометрический метод	5.0	Закрепление отсутствует
427	379642.78	1296328.89	Картометрический метод	5.0	Закрепление отсутствует
428	379664.61	1296323.56	Картометрический метод	5.0	Закрепление отсутствует
429	379723.44	1296320.17	Картометрический метод	5.0	Закрепление отсутствует
430	379746.75	1296318.83	Картометрический метод	5.0	Закрепление отсутствует
431	379753.63	1296308.20	Картометрический метод	5.0	Закрепление отсутствует
432	379776.86	1296272.40	Картометрический метод	5.0	Закрепление отсутствует

2. Сведения о характерных точках границ объекта

Обозначение характерных точек границ	Координаты, м		Метод определения координат характерной точки	Средняя квадратическая погрешность положения характерной точки (M _t), м	Описание обозначения точки на местности (при наличии)
	X	Y			
1	2	3	4	5	6
433	379782.26	1296257.73	Картометрический метод	5.0	Закрепление отсутствует
434	379785.16	1296245.01	Картометрический метод	5.0	Закрепление отсутствует
435	379787.03	1296229.81	Картометрический метод	5.0	Закрепление отсутствует
436	379787.81	1296217.14	Картометрический метод	5.0	Закрепление отсутствует
437	379787.81	1296192.21	Картометрический метод	5.0	Закрепление отсутствует
438	379787.41	1296154.52	Картометрический метод	5.0	Закрепление отсутствует
439	379787.03	1296123.96	Картометрический метод	5.0	Закрепление отсутствует
440	379787.41	1296101.05	Картометрический метод	5.0	Закрепление отсутствует
441	379788.76	1296079.65	Картометрический метод	5.0	Закрепление отсутствует
442	379788.96	1296064.80	Картометрический метод	5.0	Закрепление отсутствует
443	379788.61	1296058.08	Картометрический метод	5.0	Закрепление отсутствует
444	379799.56	1296042.01	Картометрический метод	5.0	Закрепление отсутствует
445	379815.12	1296032.43	Картометрический метод	5.0	Закрепление отсутствует
446	379829.59	1296026.28	Картометрический метод	5.0	Закрепление отсутствует
447	379865.51	1296009.31	Картометрический метод	5.0	Закрепление отсутствует
448	379754.92	1295845.53	Картометрический метод	5.0	Закрепление отсутствует
449	379758.75	1295842.82	Картометрический метод	5.0	Закрепление отсутствует
450	379816.39	1295826.91	Картометрический метод	5.0	Закрепление отсутствует
451	379870.78	1295809.42	Картометрический метод	5.0	Закрепление отсутствует
452	379875.61	1295808.10	Картометрический метод	5.0	Закрепление отсутствует
453	379886.75	1295829.38	Картометрический метод	5.0	Закрепление отсутствует
454	379893.03	1295829.38	Картометрический метод	5.0	Закрепление отсутствует
455	379943.72	1295922.54	Картометрический метод	5.0	Закрепление отсутствует
456	379977.82	1295909.49	Картометрический метод	5.0	Закрепление отсутствует
457	379994.15	1295902.86	Картометрический метод	5.0	Закрепление отсутствует

2. Сведения о характерных точках границ объекта

Обозначение характерных точек границ	Координаты, м		Метод определения координат характерной точки	Средняя квадратическая погрешность положения характерной точки (M _t), м	Описание обозначения точки на местности (при наличии)
	X	Y			
1	2	3	4	5	6
458	380006.45	1295891.63	Картометрический метод	5.0	Закрепление отсутствует
459	380017.51	1295875.76	Картометрический метод	5.0	Закрепление отсутствует
460	380026.26	1295856.68	Картометрический метод	5.0	Закрепление отсутствует
461	380032.14	1295845.46	Картометрический метод	5.0	Закрепление отсутствует
462	380039.69	1295838.57	Картометрический метод	5.0	Закрепление отсутствует
463	380054.71	1295836.47	Картометрический метод	5.0	Закрепление отсутствует
464	380072.79	1295846.08	Картометрический метод	5.0	Закрепление отсутствует
465	380090.41	1295848.37	Картометрический метод	5.0	Закрепление отсутствует
466	380103.68	1295846.77	Картометрический метод	5.0	Закрепление отсутствует
467	380120.33	1295826.78	Картометрический метод	5.0	Закрепление отсутствует
468	380129.32	1295828.34	Картометрический метод	5.0	Закрепление отсутствует
469	380132.75	1295838.64	Картометрический метод	5.0	Закрепление отсутствует
470	380159.76	1295881.66	Картометрический метод	5.0	Закрепление отсутствует
471	380165.25	1295883.49	Картометрический метод	5.0	Закрепление отсутствует
472	380172.26	1295880.29	Картометрический метод	5.0	Закрепление отсутствует
473	380187.49	1295871.98	Картометрический метод	5.0	Закрепление отсутствует
474	380197.55	1295871.09	Картометрический метод	5.0	Закрепление отсутствует
475	380203.21	1295878.21	Картометрический метод	5.0	Закрепление отсутствует
476	380207.67	1295884.48	Картометрический метод	5.0	Закрепление отсутствует
477	380214.80	1295893.97	Картометрический метод	5.0	Закрепление отсутствует
478	380218.41	1295900.72	Картометрический метод	5.0	Закрепление отсутствует
479	380221.36	1295904.45	Картометрический метод	5.0	Закрепление отсутствует
480	380225.18	1295907.07	Картометрический метод	5.0	Закрепление отсутствует
481	380231.16	1295908.23	Картометрический метод	5.0	Закрепление отсутствует
482	380239.17	1295908.07	Картометрический метод	5.0	Закрепление отсутствует

2. Сведения о характерных точках границ объекта

Обозначение характерных точек границ	Координаты, м		Метод определения координат характерной точки	Средняя квадратическая погрешность положения характерной точки (M _t), м	Описание обозначения точки на местности (при наличии)
	X	Y			
1	2	3	4	5	6
483	380243.25	1295907.48	Картометрический метод	5.0	Закрепление отсутствует
484	380251.37	1295906.27	Картометрический метод	5.0	Закрепление отсутствует
485	380261.43	1295905.85	Картометрический метод	5.0	Закрепление отсутствует
486	380283.24	1295908.45	Картометрический метод	5.0	Закрепление отсутствует
487	380288.47	1295912.40	Картометрический метод	5.0	Закрепление отсутствует
488	380292.99	1295919.14	Картометрический метод	5.0	Закрепление отсутствует
489	380297.97	1295929.09	Картометрический метод	5.0	Закрепление отсутствует
490	380299.60	1295932.06	Картометрический метод	5.0	Закрепление отсутствует
491	380358.05	1295902.75	Картометрический метод	5.0	Закрепление отсутствует
492	380373.04	1295930.46	Картометрический метод	5.0	Закрепление отсутствует
493	380396.53	1295976.85	Картометрический метод	5.0	Закрепление отсутствует
494	380407.43	1295976.00	Картометрический метод	5.0	Закрепление отсутствует
495	380431.77	1296024.13	Картометрический метод	5.0	Закрепление отсутствует
496	380445.65	1296020.18	Картометрический метод	5.0	Закрепление отсутствует
497	380469.94	1296063.76	Картометрический метод	5.0	Закрепление отсутствует
498	380427.29	1296083.49	Картометрический метод	5.0	Закрепление отсутствует
499	380440.74	1296111.11	Картометрический метод	5.0	Закрепление отсутствует
500	380483.74	1296090.49	Картометрический метод	5.0	Закрепление отсутствует
501	380488.58	1296094.60	Картометрический метод	5.0	Закрепление отсутствует
502	380533.45	1296174.35	Картометрический метод	5.0	Закрепление отсутствует
503	380539.58	1296171.38	Картометрический метод	5.0	Закрепление отсутствует
504	380541.98	1296175.55	Картометрический метод	5.0	Закрепление отсутствует
505	380557.46	1296215.20	Картометрический метод	5.0	Закрепление отсутствует
506	380558.50	1296223.62	Картометрический метод	5.0	Закрепление отсутствует
507	380569.73	1296254.07	Картометрический метод	5.0	Закрепление отсутствует

2. Сведения о характерных точках границ объекта

Обозначение характерных точек границ	Координаты, м		Метод определения координат характерной точки	Средняя квадратическая погрешность положения характерной точки (M _t), м	Описание обозначения точки на местности (при наличии)
	X	Y			
1	2	3	4	5	6
508	380577.61	1296274.14	Картометрический метод	5.0	Закрепление отсутствует
509	380579.47	1296278.84	Картометрический метод	5.0	Закрепление отсутствует
510	380588.73	1296302.50	Картометрический метод	5.0	Закрепление отсутствует
511	380605.26	1296344.39	Картометрический метод	5.0	Закрепление отсутствует
512	380605.53	1296344.92	Картометрический метод	5.0	Закрепление отсутствует
513	380606.43	1296346.76	Картометрический метод	5.0	Закрепление отсутствует
514	380567.22	1296360.00	Картометрический метод	5.0	Закрепление отсутствует
515	380566.39	1296357.33	Картометрический метод	5.0	Закрепление отсутствует
516	380539.72	1296369.55	Картометрический метод	5.0	Закрепление отсутствует
517	380527.01	1296373.96	Картометрический метод	5.0	Закрепление отсутствует
518	380502.04	1296382.62	Картометрический метод	5.0	Закрепление отсутствует
519	380490.31	1296387.87	Картометрический метод	5.0	Закрепление отсутствует
520	380490.17	1296386.64	Картометрический метод	5.0	Закрепление отсутствует
521	380478.16	1296390.99	Картометрический метод	5.0	Закрепление отсутствует
522	380458.15	1296398.24	Картометрический метод	5.0	Закрепление отсутствует
523	380455.46	1296398.85	Картометрический метод	5.0	Закрепление отсутствует
524	380453.78	1296395.17	Картометрический метод	5.0	Закрепление отсутствует
525	380451.05	1296392.18	Картометрический метод	5.0	Закрепление отсутствует
526	380447.71	1296387.50	Картометрический метод	5.0	Закрепление отсутствует
527	380442.61	1296375.35	Картометрический метод	5.0	Закрепление отсутствует
528	380429.12	1296380.14	Картометрический метод	5.0	Закрепление отсутствует
529	380411.46	1296391.73	Картометрический метод	5.0	Закрепление отсутствует
530	380422.91	1296411.52	Картометрический метод	5.0	Закрепление отсутствует
531	380412.31	1296418.78	Картометрический метод	5.0	Закрепление отсутствует
532	380413.44	1296420.90	Картометрический метод	5.0	Закрепление отсутствует

2. Сведения о характерных точках границ объекта

Обозначение характерных точек границ	Координаты, м		Метод определения координат характерной точки	Средняя квадратическая погрешность положения характерной точки (M _t), м	Описание обозначения точки на местности (при наличии)
	X	Y			
1	2	3	4	5	6
533	380388.08	1296438.83	Картометрический метод	5.0	Закрепление отсутствует
534	380370.21	1296451.02	Картометрический метод	5.0	Закрепление отсутствует
535	380325.00	1296481.88	Картометрический метод	5.0	Закрепление отсутствует
536	380311.43	1296492.53	Картометрический метод	5.0	Закрепление отсутствует
537	380288.01	1296514.38	Картометрический метод	5.0	Закрепление отсутствует
538	380270.61	1296535.48	Картометрический метод	5.0	Закрепление отсутствует
539	380262.99	1296548.55	Картометрический метод	5.0	Закрепление отсутствует
386	380239.50	1296535.81	Картометрический метод	5.0	Закрепление отсутствует
540	380094.77	1296153.03	Картометрический метод	5.0	Закрепление отсутствует
541	380103.01	1296152.92	Картометрический метод	5.0	Закрепление отсутствует
542	380111.02	1296150.40	Картометрический метод	5.0	Закрепление отсутствует
543	380117.31	1296146.46	Картометрический метод	5.0	Закрепление отсутствует
544	380121.68	1296141.82	Картометрический метод	5.0	Закрепление отсутствует
545	380122.57	1296136.65	Картометрический метод	5.0	Закрепление отсутствует
546	380123.20	1296131.57	Картометрический метод	5.0	Закрепление отсутствует
547	380121.98	1296126.04	Картометрический метод	5.0	Закрепление отсутствует
548	380110.71	1296092.89	Картометрический метод	5.0	Закрепление отсутствует
549	380149.55	1296074.01	Картометрический метод	5.0	Закрепление отсутствует
550	380160.82	1296107.13	Картометрический метод	5.0	Закрепление отсутствует
551	380167.43	1296097.98	Картометрический метод	5.0	Закрепление отсутствует
552	380237.99	1296079.46	Картометрический метод	5.0	Закрепление отсутствует
553	380204.05	1296036.18	Картометрический метод	5.0	Закрепление отсутствует
554	380166.67	1295988.51	Картометрический метод	5.0	Закрепление отсутствует
555	380154.84	1295987.10	Картометрический метод	5.0	Закрепление отсутствует
556	380137.91	1295988.02	Картометрический метод	5.0	Закрепление отсутствует

2. Сведения о характерных точках границ объекта

Обозначение характерных точек границ	Координаты, м		Метод определения координат характерной точки	Средняя квадратическая погрешность положения характерной точки (M _t), м	Описание обозначения точки на местности (при наличии)
	X	Y			
1	2	3	4	5	6
557	380118.22	1295992.60	Картометрический метод	5.0	Закрепление отсутствует
558	380058.72	1295993.98	Картометрический метод	5.0	Закрепление отсутствует
559	380010.98	1296013.70	Картометрический метод	5.0	Закрепление отсутствует
560	380015.71	1296023.74	Картометрический метод	5.0	Закрепление отсутствует
561	380027.17	1296019.36	Картометрический метод	5.0	Закрепление отсутствует
562	380074.14	1296007.69	Картометрический метод	5.0	Закрепление отсутствует
563	380107.98	1295999.29	Картометрический метод	5.0	Закрепление отсутствует
564	380116.50	1296002.31	Картометрический метод	5.0	Закрепление отсутствует
565	380137.29	1296056.44	Картометрический метод	5.0	Закрепление отсутствует
566	380107.72	1296071.96	Картометрический метод	5.0	Закрепление отсутствует
567	380110.98	1296077.97	Картометрический метод	5.0	Закрепление отсутствует
568	380082.84	1296109.31	Картометрический метод	5.0	Закрепление отсутствует
569	380076.48	1296108.76	Картометрический метод	5.0	Закрепление отсутствует
570	380048.92	1296066.22	Картометрический метод	5.0	Закрепление отсутствует
571	380045.45	1296073.11	Картометрический метод	5.0	Закрепление отсутствует
572	380051.06	1296082.04	Картометрический метод	5.0	Закрепление отсутствует
573	380065.48	1296106.98	Картометрический метод	5.0	Закрепление отсутствует
574	380070.86	1296118.19	Картометрический метод	5.0	Закрепление отсутствует
575	380074.29	1296130.15	Картометрический метод	5.0	Закрепление отсутствует
576	380080.13	1296144.45	Картометрический метод	5.0	Закрепление отсутствует
577	380088.48	1296151.32	Картометрический метод	5.0	Закрепление отсутствует
540	380094.77	1296153.03	Картометрический метод	5.0	Закрепление отсутствует
578	379978.45	1296236.60	Картометрический метод	5.0	Закрепление отсутствует
579	379992.04	1296232.58	Картометрический метод	5.0	Закрепление отсутствует
580	380010.51	1296231.46	Картометрический метод	5.0	Закрепление отсутствует

2. Сведения о характерных точках границ объекта

Обозначение характерных точек границ	Координаты, м		Метод определения координат характерной точки	Средняя квадратическая погрешность положения характерной точки (M _t), м	Описание обозначения точки на местности (при наличии)
	X	Y			
1	2	3	4	5	6
581	380026.08	1296221.63	Картометрический метод	5.0	Закрепление отсутствует
582	380050.22	1296193.46	Картометрический метод	5.0	Закрепление отсутствует
583	380061.18	1296169.71	Картометрический метод	5.0	Закрепление отсутствует
584	380067.63	1296162.38	Картометрический метод	5.0	Закрепление отсутствует
585	380077.15	1296149.60	Картометрический метод	5.0	Закрепление отсутствует
586	380066.99	1296130.52	Картометрический метод	5.0	Закрепление отсутствует
587	380058.80	1296145.34	Картометрический метод	5.0	Закрепление отсутствует
588	380044.81	1296179.00	Картометрический метод	5.0	Закрепление отсутствует
589	380025.43	1296197.04	Картометрический метод	5.0	Закрепление отсутствует
590	380008.38	1296145.38	Картометрический метод	5.0	Закрепление отсутствует
591	379972.48	1296155.37	Картометрический метод	5.0	Закрепление отсутствует
592	379954.05	1296157.91	Картометрический метод	5.0	Закрепление отсутствует
578	379978.45	1296236.60	Картометрический метод	5.0	Закрепление отсутствует
593	380366.54	1296314.02	Картометрический метод	5.0	Закрепление отсутствует
594	380370.37	1296307.63	Картометрический метод	5.0	Закрепление отсутствует
595	380377.88	1296292.82	Картометрический метод	5.0	Закрепление отсутствует
596	380403.86	1296272.58	Картометрический метод	5.0	Закрепление отсутствует
597	380389.29	1296247.45	Картометрический метод	5.0	Закрепление отсутствует
598	380358.75	1296262.27	Картометрический метод	5.0	Закрепление отсутствует
599	380340.06	1296271.29	Картометрический метод	5.0	Закрепление отсутствует
600	380358.65	1296300.60	Картометрический метод	5.0	Закрепление отсутствует
601	380360.55	1296303.82	Картометрический метод	5.0	Закрепление отсутствует
593	380366.54	1296314.02	Картометрический метод	5.0	Закрепление отсутствует
602	382732.78	1301795.29	Картометрический метод	5.0	Закрепление отсутствует
603	382732.15	1301794.33	Картометрический метод	5.0	Закрепление отсутствует

2. Сведения о характерных точках границ объекта

Обозначение характерных точек границ	Координаты, м		Метод определения координат характерной точки	Средняя квадратическая погрешность положения характерной точки (M _t), м	Описание обозначения точки на местности (при наличии)
	X	Y			
1	2	3	4	5	6
604	382602.63	1301601.38	Картометрический метод	5.0	Закрепление отсутствует
605	382578.44	1301566.20	Картометрический метод	5.0	Закрепление отсутствует
606	382523.72	1301486.60	Картометрический метод	5.0	Закрепление отсутствует
607	382480.40	1301428.16	Картометрический метод	5.0	Закрепление отсутствует
608	382475.09	1301421.02	Картометрический метод	5.0	Закрепление отсутствует
609	382474.84	1301420.68	Картометрический метод	5.0	Закрепление отсутствует
610	382467.55	1301411.84	Картометрический метод	5.0	Закрепление отсутствует
611	382463.82	1301407.31	Картометрический метод	5.0	Закрепление отсутствует
612	382447.28	1301387.26	Картометрический метод	5.0	Закрепление отсутствует
613	382337.46	1301266.12	Картометрический метод	5.0	Закрепление отсутствует
614	382036.09	1300935.96	Картометрический метод	5.0	Закрепление отсутствует
615	382136.00	1300845.98	Картометрический метод	5.0	Закрепление отсутствует
616	382169.28	1300878.21	Картометрический метод	5.0	Закрепление отсутствует
617	382203.09	1300913.16	Картометрический метод	5.0	Закрепление отсутствует
618	382246.45	1300957.99	Картометрический метод	5.0	Закрепление отсутствует
619	382271.80	1300993.46	Картометрический метод	5.0	Закрепление отсутствует
620	382307.20	1300960.75	Картометрический метод	5.0	Закрепление отсутствует
621	382324.75	1300938.62	Картометрический метод	5.0	Закрепление отсутствует
622	382334.46	1300916.80	Картометрический метод	5.0	Закрепление отсутствует
623	382335.35	1300899.14	Картометрический метод	5.0	Закрепление отсутствует
624	382338.49	1300885.95	Картометрический метод	5.0	Закрепление отсутствует
625	382341.04	1300878.28	Картометрический метод	5.0	Закрепление отсутствует
626	382343.57	1300869.00	Картометрический метод	5.0	Закрепление отсутствует
627	382350.62	1300869.57	Картометрический метод	5.0	Закрепление отсутствует
628	382358.74	1300867.92	Картометрический метод	5.0	Закрепление отсутствует

2. Сведения о характерных точках границ объекта

Обозначение характерных точек границ	Координаты, м		Метод определения координат характерной точки	Средняя квадратическая погрешность положения характерной точки (M _t), м	Описание обозначения точки на местности (при наличии)
	X	Y			
1	2	3	4	5	6
629	382379.63	1300857.64	Картометрический метод	5.0	Закрепление отсутствует
630	382423.32	1300833.26	Картометрический метод	5.0	Закрепление отсутствует
631	382471.64	1300802.00	Картометрический метод	5.0	Закрепление отсутствует
632	382473.01	1300801.11	Картометрический метод	5.0	Закрепление отсутствует
633	382470.62	1300769.61	Картометрический метод	5.0	Закрепление отсутствует
634	382473.23	1300727.28	Картометрический метод	5.0	Закрепление отсутствует
635	382473.91	1300716.05	Картометрический метод	5.0	Закрепление отсутствует
636	382462.20	1300659.49	Картометрический метод	5.0	Закрепление отсутствует
637	382464.03	1300659.20	Картометрический метод	5.0	Закрепление отсутствует
638	382476.14	1300715.24	Картометрический метод	5.0	Закрепление отсутствует
639	382520.13	1300709.56	Картометрический метод	5.0	Закрепление отсутствует
640	382535.67	1300728.33	Картометрический метод	5.0	Закрепление отсутствует
641	382532.32	1300736.31	Картометрический метод	5.0	Закрепление отсутствует
642	382528.11	1300744.74	Картометрический метод	5.0	Закрепление отсутствует
643	382524.84	1300757.02	Картометрический метод	5.0	Закрепление отсутствует
644	382520.38	1300780.58	Картометрический метод	5.0	Закрепление отсутствует
645	382515.79	1300787.82	Картометрический метод	5.0	Закрепление отсутствует
646	382509.68	1300795.20	Картометрический метод	5.0	Закрепление отсутствует
647	382502.96	1300807.44	Картометрический метод	5.0	Закрепление отсутствует
648	382498.38	1300831.34	Картометрический метод	5.0	Закрепление отсутствует
649	382524.74	1300911.50	Картометрический метод	5.0	Закрепление отсутствует
650	382525.45	1300930.23	Картометрический метод	5.0	Закрепление отсутствует
651	382515.83	1300959.38	Картометрический метод	5.0	Закрепление отсутствует
652	382503.65	1300990.14	Картометрический метод	5.0	Закрепление отсутствует
653	382503.31	1300993.71	Картометрический метод	5.0	Закрепление отсутствует

2. Сведения о характерных точках границ объекта

Обозначение характерных точек границ	Координаты, м		Метод определения координат характерной точки	Средняя квадратическая погрешность положения характерной точки (M _t), м	Описание обозначения точки на местности (при наличии)
	X	Y			
1	2	3	4	5	6
654	382505.57	1301010.14	Картометрический метод	5.0	Закрепление отсутствует
655	382503.63	1301012.49	Картометрический метод	5.0	Закрепление отсутствует
656	382504.55	1301020.16	Картометрический метод	5.0	Закрепление отсутствует
657	382507.18	1301028.63	Картометрический метод	5.0	Закрепление отсутствует
658	382510.50	1301033.55	Картометрический метод	5.0	Закрепление отсутствует
659	382513.70	1301038.70	Картометрический метод	5.0	Закрепление отсутствует
660	382517.25	1301044.19	Картометрический метод	5.0	Закрепление отсутствует
661	382519.31	1301046.82	Картометрический метод	5.0	Закрепление отсутствует
662	382522.86	1301050.02	Картометрический метод	5.0	Закрепление отсутствует
663	382527.43	1301053.34	Картометрический метод	5.0	Закрепление отсутствует
664	382530.52	1301055.17	Картометрический метод	5.0	Закрепление отсутствует
665	382536.36	1301058.72	Картометрический метод	5.0	Закрепление отсутствует
666	382540.82	1301061.24	Картометрический метод	5.0	Закрепление отсутствует
667	382543.23	1301062.38	Картометрический метод	5.0	Закрепление отсутствует
668	382549.63	1301065.81	Картометрический метод	5.0	Закрепление отсутствует
669	382556.50	1301068.79	Картометрический метод	5.0	Закрепление отсутствует
670	382562.45	1301072.10	Картометрический метод	5.0	Закрепление отсутствует
671	382567.94	1301073.19	Картометрический метод	5.0	Закрепление отсутствует
672	382570.80	1301074.68	Картометрический метод	5.0	Закрепление отсутствует
673	382573.32	1301076.85	Картометрический метод	5.0	Закрепление отсутствует
674	382574.01	1301079.25	Картометрический метод	5.0	Закрепление отсутствует
675	382582.13	1301088.18	Картометрический метод	5.0	Закрепление отсутствует
676	382583.73	1301097.50	Картометрический метод	5.0	Закрепление отсутствует
677	382505.65	1301112.72	Картометрический метод	5.0	Закрепление отсутствует
678	382516.37	1301145.79	Картометрический метод	5.0	Закрепление отсутствует

2. Сведения о характерных точках границ объекта

Обозначение характерных точек границ	Координаты, м		Метод определения координат характерной точки	Средняя квадратическая погрешность положения характерной точки (M _t), м	Описание обозначения точки на местности (при наличии)
	X	Y			
1	2	3	4	5	6
679	382516.39	1301145.79	Картометрический метод	5.0	Закрепление отсутствует
680	382516.91	1301147.40	Картометрический метод	5.0	Закрепление отсутствует
681	382500.79	1301154.38	Картометрический метод	5.0	Закрепление отсутствует
682	382499.94	1301170.78	Картометрический метод	5.0	Закрепление отсутствует
683	382501.29	1301179.32	Картометрический метод	5.0	Закрепление отсутствует
684	382513.33	1301211.28	Картометрический метод	5.0	Закрепление отсутствует
685	382526.82	1301239.96	Картометрический метод	5.0	Закрепление отсутствует
686	382549.59	1301232.15	Картометрический метод	5.0	Закрепление отсутствует
687	382545.41	1301218.23	Картометрический метод	5.0	Закрепление отсутствует
688	382550.40	1301215.93	Картометрический метод	5.0	Закрепление отсутствует
689	382524.42	1301149.36	Картометрический метод	5.0	Закрепление отсутствует
690	382531.33	1301151.06	Картометрический метод	5.0	Закрепление отсутствует
691	382551.47	1301159.53	Картометрический метод	5.0	Закрепление отсутствует
692	382555.59	1301159.58	Картометрический метод	5.0	Закрепление отсутствует
693	382560.97	1301159.47	Картометрический метод	5.0	Закрепление отсутствует
694	382567.03	1301157.52	Картометрический метод	5.0	Закрепление отсутствует
695	382575.73	1301153.75	Картометрический метод	5.0	Закрепление отсутствует
696	382615.23	1301136.63	Картометрический метод	5.0	Закрепление отсутствует
697	382633.53	1301158.57	Картометрический метод	5.0	Закрепление отсутствует
698	382612.20	1301184.63	Картометрический метод	5.0	Закрепление отсутствует
699	382604.84	1301196.91	Картометрический метод	5.0	Закрепление отсутствует
700	382601.48	1301208.78	Картометрический метод	5.0	Закрепление отсутствует
701	382600.56	1301220.91	Картометрический метод	5.0	Закрепление отсутствует
702	382602.39	1301229.09	Картометрический метод	5.0	Закрепление отсутствует
703	382605.71	1301234.13	Картометрический метод	5.0	Закрепление отсутствует

2. Сведения о характерных точках границ объекта

Обозначение характерных точек границ	Координаты, м		Метод определения координат характерной точки	Средняя квадратическая погрешность положения характерной точки (M _t), м	Описание обозначения точки на местности (при наличии)
	X	Y			
1	2	3	4	5	6
704	382609.49	1301240.65	Картометрический метод	5.0	Закрепление отсутствует
705	382613.49	1301246.25	Картометрический метод	5.0	Закрепление отсутствует
706	382617.61	1301251.17	Картометрический метод	5.0	Закрепление отсутствует
707	382623.33	1301254.26	Картометрический метод	5.0	Закрепление отсутствует
708	382631.57	1301256.84	Картометрический метод	5.0	Закрепление отсутствует
709	382638.10	1301258.67	Картометрический метод	5.0	Закрепление отсутствует
710	382643.47	1301260.84	Картометрический метод	5.0	Закрепление отсутствует
711	382650.57	1301262.44	Картометрический метод	5.0	Закрепление отсутствует
712	382655.14	1301264.79	Картометрический метод	5.0	Закрепление отсутствует
713	382660.41	1301268.45	Картометрический метод	5.0	Закрепление отсутствует
714	382665.56	1301272.68	Картометрический метод	5.0	Закрепление отсутствует
715	382671.39	1301276.86	Картометрический метод	5.0	Закрепление отсутствует
716	382675.28	1301279.49	Картометрический метод	5.0	Закрепление отсутствует
717	382678.37	1301280.86	Картометрический метод	5.0	Закрепление отсутствует
718	382681.46	1301281.20	Картометрический метод	5.0	Закрепление отсутствует
719	382684.44	1301281.77	Картометрический метод	5.0	Закрепление отсутствует
720	382686.61	1301281.89	Картометрический метод	5.0	Закрепление отсутствует
721	382693.59	1301282.23	Картометрический метод	5.0	Закрепление отсутствует
722	382701.15	1301281.89	Картометрический метод	5.0	Закрепление отсутствует
723	382730.49	1301269.87	Картометрический метод	5.0	Закрепление отсутствует
724	382734.67	1301272.04	Картометрический метод	5.0	Закрепление отсутствует
725	382736.04	1301275.47	Картометрический метод	5.0	Закрепление отсутствует
726	382739.82	1301281.71	Картометрический метод	5.0	Закрепление отсутствует
727	382746.12	1301288.12	Картометрический метод	5.0	Закрепление отсутствует
728	382754.70	1301293.52	Картометрический метод	5.0	Закрепление отсутствует

2. Сведения о характерных точках границ объекта

Обозначение характерных точек границ	Координаты, м		Метод определения координат характерной точки	Средняя квадратическая погрешность положения характерной точки (M _t), м	Описание обозначения точки на местности (при наличии)
	X	Y			
1	2	3	4	5	6
729	382755.61	1301297.64	Картометрический метод	5.0	Закрепление отсутствует
730	382754.93	1301302.68	Картометрический метод	5.0	Закрепление отсутствует
731	382755.16	1301310.11	Картометрический метод	5.0	Закрепление отсутствует
732	382756.53	1301322.41	Картометрический метод	5.0	Закрепление отсутствует
733	382760.42	1301330.42	Картометрический метод	5.0	Закрепление отсутствует
734	382766.49	1301338.43	Картометрический метод	5.0	Закрепление отсутствует
735	382769.91	1301342.53	Картометрический метод	5.0	Закрепление отсутствует
736	382775.41	1301348.21	Картометрический метод	5.0	Закрепление отсутствует
737	382788.23	1301355.65	Картометрический метод	5.0	Закрепление отсутствует
738	382789.03	1301358.63	Картометрический метод	5.0	Закрепление отсутствует
739	382788.23	1301385.69	Картометрический метод	5.0	Закрепление отсутствует
740	382786.40	1301398.16	Картометрический метод	5.0	Закрепление отсутствует
741	382783.35	1301409.43	Картометрический метод	5.0	Закрепление отсутствует
742	382796.29	1301440.91	Картометрический метод	5.0	Закрепление отсутствует
743	382789.38	1301444.10	Картометрический метод	5.0	Закрепление отсутствует
744	382792.12	1301449.25	Картометрический метод	5.0	Закрепление отсутствует
745	382798.53	1301455.66	Картометрический метод	5.0	Закрепление отсутствует
746	382806.88	1301463.78	Картометрический метод	5.0	Закрепление отсутствует
747	382813.52	1301471.11	Картометрический метод	5.0	Закрепление отсутствует
748	382818.79	1301477.86	Картометрический метод	5.0	Закрепление отсутствует
749	382824.39	1301483.63	Картометрический метод	5.0	Закрепление отсутствует
750	382837.78	1301492.21	Картометрический метод	5.0	Закрепление отсутствует
751	382844.88	1301496.10	Картометрический метод	5.0	Закрепление отсутствует
752	382850.94	1301500.45	Картометрический метод	5.0	Закрепление отсутствует
753	382860.90	1301507.09	Картометрический метод	5.0	Закрепление отсутствует

2. Сведения о характерных точках границ объекта

Обозначение характерных точек границ	Координаты, м		Метод определения координат характерной точки	Средняя квадратическая погрешность положения характерной точки (M _t), м	Описание обозначения точки на местности (при наличии)
	X	Y			
1	2	3	4	5	6
754	382869.94	1301511.55	Картометрический метод	5.0	Закрепление отсутствует
755	382877.04	1301507.57	Картометрический метод	5.0	Закрепление отсутствует
756	382914.30	1301556.24	Картометрический метод	5.0	Закрепление отсутствует
757	382819.39	1301617.85	Картометрический метод	5.0	Закрепление отсутствует
758	382821.03	1301659.32	Картометрический метод	5.0	Закрепление отсутствует
759	382836.31	1301684.94	Картометрический метод	5.0	Закрепление отсутствует
760	382854.85	1301725.85	Картометрический метод	5.0	Закрепление отсутствует
761	382864.67	1301763.52	Картометрический метод	5.0	Закрепление отсутствует
762	382872.30	1301800.59	Картометрический метод	5.0	Закрепление отсутствует
763	382880.03	1301821.01	Картометрический метод	5.0	Закрепление отсутствует
764	382921.27	1301929.96	Картометрический метод	5.0	Закрепление отсутствует
765	382846.06	1301966.81	Картометрический метод	5.0	Закрепление отсутствует
602	382732.78	1301795.29	Картометрический метод	5.0	Закрепление отсутствует
766	382457.39	1301103.55	Картометрический метод	5.0	Закрепление отсутствует
767	382490.39	1301094.46	Картометрический метод	5.0	Закрепление отсутствует
768	382477.42	1301038.45	Картометрический метод	5.0	Закрепление отсутствует
769	382487.11	1301025.67	Картометрический метод	5.0	Закрепление отсутствует
770	382478.56	1301002.15	Картометрический метод	5.0	Закрепление отсутствует
771	382424.80	1301025.59	Картометрический метод	5.0	Закрепление отсутствует
772	382447.66	1301080.28	Картометрический метод	5.0	Закрепление отсутствует
766	382457.39	1301103.55	Картометрический метод	5.0	Закрепление отсутствует
773	382231.30	1301133.37	Картометрический метод	5.0	Закрепление отсутствует
774	382289.66	1301088.11	Картометрический метод	5.0	Закрепление отсутствует
775	382262.19	1301053.67	Картометрический метод	5.0	Закрепление отсутствует
776	382200.52	1301101.45	Картометрический метод	5.0	Закрепление отсутствует

2. Сведения о характерных точках границ объекта

Обозначение характерных точек границ	Координаты, м		Метод определения координат характерной точки	Средняя квадратическая погрешность положения характерной точки (M _t), м	Описание обозначения точки на местности (при наличии)
	X	Y			
1	2	3	4	5	6
777	382206.24	1301106.60	Картометрический метод	5.0	Закрепление отсутствует
778	382202.57	1301111.04	Картометрический метод	5.0	Закрепление отсутствует
779	382207.26	1301116.18	Картометрический метод	5.0	Закрепление отсутствует
780	382211.56	1301112.63	Картометрический метод	5.0	Закрепление отсутствует
773	382231.30	1301133.37	Картометрический метод	5.0	Закрепление отсутствует
781	382649.90	1301572.47	Картометрический метод	5.0	Закрепление отсутствует
782	382673.16	1301558.73	Картометрический метод	5.0	Закрепление отсутствует
783	382660.51	1301533.61	Картометрический метод	5.0	Закрепление отсутствует
784	382654.93	1301516.21	Картометрический метод	5.0	Закрепление отсутствует
785	382629.39	1301533.76	Картометрический метод	5.0	Закрепление отсутствует
786	382638.15	1301550.30	Картометрический метод	5.0	Закрепление отсутствует
781	382649.90	1301572.47	Картометрический метод	5.0	Закрепление отсутствует
787	382584.28	1301407.96	Картометрический метод	5.0	Закрепление отсутствует
788	382585.58	1301407.82	Картометрический метод	5.0	Закрепление отсутствует
789	382587.90	1301407.46	Картометрический метод	5.0	Закрепление отсутствует
790	382590.07	1301406.66	Картометрический метод	5.0	Закрепление отсутствует
791	382591.52	1301405.72	Картометрический метод	5.0	Закрепление отсутствует
792	382592.82	1301403.62	Картометрический метод	5.0	Закрепление отсутствует
793	382595.21	1301399.19	Картометрический метод	5.0	Закрепление отсутствует
794	382595.43	1301396.95	Картометрический метод	5.0	Закрепление отсутствует
795	382596.23	1301394.26	Картометрический метод	5.0	Закрепление отсутствует
796	382595.58	1301388.39	Картометрический метод	5.0	Закрепление отсутствует
797	382593.04	1301383.67	Картометрический метод	5.0	Закрепление отсутствует
798	382589.50	1301376.42	Картометрический метод	5.0	Закрепление отсутствует
799	382587.85	1301375.11	Картометрический метод	5.0	Закрепление отсутствует

2. Сведения о характерных точках границ объекта

Обозначение характерных точек границ	Координаты, м		Метод определения координат характерной точки	Средняя квадратическая погрешность положения характерной точки (M _t), м	Описание обозначения точки на местности (при наличии)
	X	Y			
1	2	3	4	5	6
800	382586.15	1301374.41	Картометрический метод	5.0	Закрепление отсутствует
801	382584.49	1301374.28	Картометрический метод	5.0	Закрепление отсутствует
802	382582.66	1301373.48	Картометрический метод	5.0	Закрепление отсутствует
803	382580.74	1301372.93	Картометрический метод	5.0	Закрепление отсутствует
804	382577.77	1301372.99	Картометрический метод	5.0	Закрепление отсутствует
805	382574.30	1301373.43	Картометрический метод	5.0	Закрепление отсутствует
806	382571.69	1301374.74	Картометрический метод	5.0	Закрепление отсутствует
807	382569.59	1301377.71	Картометрический метод	5.0	Закрепление отсутствует
808	382569.08	1301381.55	Картометрический метод	5.0	Закрепление отсутствует
809	382569.01	1301385.25	Картометрический метод	5.0	Закрепление отсутствует
810	382569.23	1301387.65	Картометрический метод	5.0	Закрепление отсутствует
811	382570.31	1301394.10	Картометрический метод	5.0	Закрепление отсутствует
812	382572.99	1301398.67	Картометрический метод	5.0	Закрепление отсутствует
813	382575.67	1301402.44	Картометрический метод	5.0	Закрепление отсутствует
814	382577.26	1301404.26	Картометрический метод	5.0	Закрепление отсутствует
815	382578.56	1301405.42	Картометрический метод	5.0	Закрепление отсутствует
816	382580.23	1301406.36	Картометрический метод	5.0	Закрепление отсутствует
817	382582.11	1301407.53	Картометрический метод	5.0	Закрепление отсутствует
787	382584.28	1301407.96	Картометрический метод	5.0	Закрепление отсутствует
818	382592.06	1301553.43	Картометрический метод	5.0	Закрепление отсутствует
819	382606.59	1301543.56	Картометрический метод	5.0	Закрепление отсутствует
820	382603.52	1301538.69	Картометрический метод	5.0	Закрепление отсутствует
821	382589.39	1301548.93	Картометрический метод	5.0	Закрепление отсутствует
818	382592.06	1301553.43	Картометрический метод	5.0	Закрепление отсутствует
822	386667.21	1298023.68	Картометрический метод	5.0	Закрепление отсутствует

2. Сведения о характерных точках границ объекта

Обозначение характерных точек границ	Координаты, м		Метод определения координат характерной точки	Средняя квадратическая погрешность положения характерной точки (M _t), м	Описание обозначения точки на местности (при наличии)
	X	Y			
1	2	3	4	5	6
823	386560.65	1297829.38	Картометрический метод	5.0	Закрепление отсутствует
824	386499.82	1297718.06	Картометрический метод	5.0	Закрепление отсутствует
825	386493.59	1297706.59	Картометрический метод	5.0	Закрепление отсутствует
826	386426.43	1297583.24	Картометрический метод	5.0	Закрепление отсутствует
827	386342.32	1297428.54	Картометрический метод	5.0	Закрепление отсутствует
828	386314.19	1297377.17	Картометрический метод	5.0	Закрепление отсутствует
829	386318.97	1297376.45	Картометрический метод	5.0	Закрепление отсутствует
830	386319.67	1297376.34	Картометрический метод	5.0	Закрепление отсутствует
831	386337.47	1297373.65	Картометрический метод	5.0	Закрепление отсутствует
832	386387.76	1297361.89	Картометрический метод	5.0	Закрепление отсутствует
833	386390.89	1297315.95	Картометрический метод	5.0	Закрепление отсутствует
834	386431.60	1297315.30	Картометрический метод	5.0	Закрепление отсутствует
835	386522.40	1297314.37	Картометрический метод	5.0	Закрепление отсутствует
836	386596.49	1297317.53	Картометрический метод	5.0	Закрепление отсутствует
837	386619.30	1297317.55	Картометрический метод	5.0	Закрепление отсутствует
838	386676.95	1297311.22	Картометрический метод	5.0	Закрепление отсутствует
839	386719.18	1297309.65	Картометрический метод	5.0	Закрепление отсутствует
840	386799.54	1297311.33	Картометрический метод	5.0	Закрепление отсутствует
841	386932.75	1297517.76	Картометрический метод	5.0	Закрепление отсутствует
842	387014.75	1297644.05	Картометрический метод	5.0	Закрепление отсутствует
843	387052.14	1297705.34	Картометрический метод	5.0	Закрепление отсутствует
844	386907.74	1297857.44	Картометрический метод	5.0	Закрепление отсутствует
845	386792.41	1297978.91	Картометрический метод	5.0	Закрепление отсутствует
846	386697.52	1298078.85	Картометрический метод	5.0	Закрепление отсутствует
822	386667.21	1298023.68	Картометрический метод	5.0	Закрепление отсутствует

2. Сведения о характерных точках границ объекта

Обозначение характерных точек границ	Координаты, м		Метод определения координат характерной точки	Средняя квадратическая погрешность положения характерной точки (M _t), м	Описание обозначения точки на местности (при наличии)
	X	Y			
1	2	3	4	5	6
847	378508.55	1299620.37	Картометрический метод	5.0	Закрепление отсутствует
848	378481.61	1299578.05	Картометрический метод	5.0	Закрепление отсутствует
849	378471.11	1299558.22	Картометрический метод	5.0	Закрепление отсутствует
850	378468.77	1299553.85	Картометрический метод	5.0	Закрепление отсутствует
851	378467.98	1299552.38	Картометрический метод	5.0	Закрепление отсутствует
852	378502.94	1299517.42	Картометрический метод	5.0	Закрепление отсутствует
853	378502.11	1299516.29	Картометрический метод	5.0	Закрепление отсутствует
854	378502.75	1299515.73	Картометрический метод	5.0	Закрепление отсутствует
855	378474.38	1299478.43	Картометрический метод	5.0	Закрепление отсутствует
856	378519.79	1299444.28	Картометрический метод	5.0	Закрепление отсутствует
857	378561.26	1299412.93	Картометрический метод	5.0	Закрепление отсутствует
858	378616.26	1299367.63	Картометрический метод	5.0	Закрепление отсутствует
859	378644.87	1299344.38	Картометрический метод	5.0	Закрепление отсутствует
860	378651.66	1299347.28	Картометрический метод	5.0	Закрепление отсутствует
861	378671.37	1299346.09	Картометрический метод	5.0	Закрепление отсутствует
862	378683.54	1299345.01	Картометрический метод	5.0	Закрепление отсутствует
863	378707.11	1299340.48	Картометрический метод	5.0	Закрепление отсутствует
864	378712.64	1299334.10	Картометрический метод	5.0	Закрепление отсутствует
865	378716.44	1299312.24	Картометрический метод	5.0	Закрепление отсутствует
866	378714.89	1299305.24	Картометрический метод	5.0	Закрепление отсутствует
867	378701.62	1299304.67	Картометрический метод	5.0	Закрепление отсутствует
868	378694.84	1299306.38	Картометрический метод	5.0	Закрепление отсутствует
869	378702.18	1299300.15	Картометрический метод	5.0	Закрепление отсутствует
870	378701.30	1299297.01	Картометрический метод	5.0	Закрепление отсутствует
871	378805.69	1299208.00	Картометрический метод	5.0	Закрепление отсутствует

2. Сведения о характерных точках границ объекта

Обозначение характерных точек границ	Координаты, м		Метод определения координат характерной точки	Средняя квадратическая погрешность положения характерной точки (M _t), м	Описание обозначения точки на местности (при наличии)
	X	Y			
1	2	3	4	5	6
872	378838.79	1299180.30	Картометрический метод	5.0	Закрепление отсутствует
873	378863.99	1299164.06	Картометрический метод	5.0	Закрепление отсутствует
874	378875.95	1299153.33	Картометрический метод	5.0	Закрепление отсутствует
875	378887.38	1299140.37	Картометрический метод	5.0	Закрепление отсутствует
876	378913.69	1299115.66	Картометрический метод	5.0	Закрепление отсутствует
877	378949.05	1299077.65	Картометрический метод	5.0	Закрепление отсутствует
878	378947.87	1299076.53	Картометрический метод	5.0	Закрепление отсутствует
879	378975.11	1299040.02	Картометрический метод	5.0	Закрепление отсутствует
880	379003.25	1298995.68	Картометрический метод	5.0	Закрепление отсутствует
881	379019.63	1298972.38	Картометрический метод	5.0	Закрепление отсутствует
882	379042.63	1298947.98	Картометрический метод	5.0	Закрепление отсутствует
883	379059.58	1298932.37	Картометрический метод	5.0	Закрепление отсутствует
884	379058.13	1298930.82	Картометрический метод	5.0	Закрепление отсутствует
885	379064.55	1298924.79	Картометрический метод	5.0	Закрепление отсутствует
886	379066.05	1298926.39	Картометрический метод	5.0	Закрепление отсутствует
887	379070.98	1298921.86	Картометрический метод	5.0	Закрепление отсутствует
888	379072.03	1298922.49	Картометрический метод	5.0	Закрепление отсутствует
889	379089.88	1298944.69	Картометрический метод	5.0	Закрепление отсутствует
890	379090.01	1298933.50	Картометрический метод	5.0	Закрепление отсутствует
891	379082.46	1298912.52	Картометрический метод	5.0	Закрепление отсутствует
892	379081.93	1298911.78	Картометрический метод	5.0	Закрепление отсутствует
893	379096.01	1298898.80	Картометрический метод	5.0	Закрепление отсутствует
894	379096.78	1298895.73	Картометрический метод	5.0	Закрепление отсутствует
895	379113.32	1298879.61	Картометрический метод	5.0	Закрепление отсутствует
896	379119.02	1298876.58	Картометрический метод	5.0	Закрепление отсутствует

2. Сведения о характерных точках границ объекта

Обозначение характерных точек границ	Координаты, м		Метод определения координат характерной точки	Средняя квадратическая погрешность положения характерной точки (M _t), м	Описание обозначения точки на местности (при наличии)
	X	Y			
1	2	3	4	5	6
897	379136.19	1298859.58	Картометрический метод	5.0	Закрепление отсутствует
898	379165.77	1298831.90	Картометрический метод	5.0	Закрепление отсутствует
899	379186.87	1298812.30	Картометрический метод	5.0	Закрепление отсутствует
900	379189.48	1298814.48	Картометрический метод	5.0	Закрепление отсутствует
901	379195.53	1298806.84	Картометрический метод	5.0	Закрепление отсутствует
902	379233.28	1298772.10	Картометрический метод	5.0	Закрепление отсутствует
903	379235.36	1298774.21	Картометрический метод	5.0	Закрепление отсутствует
904	379240.85	1298768.62	Картометрический метод	5.0	Закрепление отсутствует
905	379238.77	1298766.58	Картометрический метод	5.0	Закрепление отсутствует
906	379274.40	1298731.00	Картометрический метод	5.0	Закрепление отсутствует
907	379279.53	1298730.65	Картометрический метод	5.0	Закрепление отсутствует
908	379296.03	1298751.21	Картометрический метод	5.0	Закрепление отсутствует
909	379295.51	1298751.94	Картометрический метод	5.0	Закрепление отсутствует
910	379353.97	1298821.66	Картометрический метод	5.0	Закрепление отсутствует
911	379458.51	1298946.34	Картометрический метод	5.0	Закрепление отсутствует
912	379376.06	1299065.51	Картометрический метод	5.0	Закрепление отсутствует
913	379375.34	1299093.96	Картометрический метод	5.0	Закрепление отсутствует
914	379375.18	1299100.39	Картометрический метод	5.0	Закрепление отсутствует
915	379373.91	1299152.18	Картометрический метод	5.0	Закрепление отсутствует
916	379369.27	1299179.97	Картометрический метод	5.0	Закрепление отсутствует
917	379362.50	1299182.08	Картометрический метод	5.0	Закрепление отсутствует
918	379316.60	1299250.42	Картометрический метод	5.0	Закрепление отсутствует
919	379232.22	1299228.30	Картометрический метод	5.0	Закрепление отсутствует
920	379227.18	1299227.02	Картометрический метод	5.0	Закрепление отсутствует
921	379229.48	1299196.06	Картометрический метод	5.0	Закрепление отсутствует

2. Сведения о характерных точках границ объекта

Обозначение характерных точек границ	Координаты, м		Метод определения координат характерной точки	Средняя квадратическая погрешность положения характерной точки (M _t), м	Описание обозначения точки на местности (при наличии)
	X	Y			
1	2	3	4	5	6
922	379233.36	1299162.74	Картометрический метод	5.0	Закрепление отсутствует
923	379230.95	1299161.81	Картометрический метод	5.0	Закрепление отсутствует
924	379174.51	1299140.19	Картометрический метод	5.0	Закрепление отсутствует
925	379146.94	1299190.17	Картометрический метод	5.0	Закрепление отсутствует
926	379102.51	1299263.08	Картометрический метод	5.0	Закрепление отсутствует
927	379089.73	1299281.34	Картометрический метод	5.0	Закрепление отсутствует
928	379031.97	1299339.75	Картометрический метод	5.0	Закрепление отсутствует
929	379029.32	1299341.92	Картометрический метод	5.0	Закрепление отсутствует
930	378951.52	1299403.73	Картометрический метод	5.0	Закрепление отсутствует
931	378921.97	1299400.07	Картометрический метод	5.0	Закрепление отсутствует
932	378850.49	1299435.86	Картометрический метод	5.0	Закрепление отсутствует
933	378794.66	1299420.74	Картометрический метод	5.0	Закрепление отсутствует
934	378743.07	1299468.30	Картометрический метод	5.0	Закрепление отсутствует
935	378720.86	1299487.86	Картометрический метод	5.0	Закрепление отсутствует
936	378721.07	1299488.58	Картометрический метод	5.0	Закрепление отсутствует
937	378720.21	1299489.37	Картометрический метод	5.0	Закрепление отсутствует
938	378728.35	1299514.96	Картометрический метод	5.0	Закрепление отсутствует
939	378593.75	1299583.42	Картометрический метод	5.0	Закрепление отсутствует
940	378568.41	1299571.22	Картометрический метод	5.0	Закрепление отсутствует
941	378567.04	1299572.12	Картометрический метод	5.0	Закрепление отсутствует
942	378566.66	1299571.96	Картометрический метод	5.0	Закрепление отсутствует
943	378548.05	1299583.59	Картометрический метод	5.0	Закрепление отсутствует
944	378548.41	1299584.43	Картометрический метод	5.0	Закрепление отсутствует
945	378546.66	1299585.58	Картометрический метод	5.0	Закрепление отсутствует
946	378558.25	1299608.04	Картометрический метод	5.0	Закрепление отсутствует

2. Сведения о характерных точках границ объекта

Обозначение характерных точек границ	Координаты, м		Метод определения координат характерной точки	Средняя квадратическая погрешность положения характерной точки (M _t), м	Описание обозначения точки на местности (при наличии)
	X	Y			
1	2	3	4	5	6
947	378523.99	1299639.95	Картометрический метод	5.0	Закрепление отсутствует
847	378508.55	1299620.37	Картометрический метод	5.0	Закрепление отсутствует
948	379081.04	1299052.05	Картометрический метод	5.0	Закрепление отсутствует
949	379114.68	1299021.97	Картометрический метод	5.0	Закрепление отсутствует
950	379143.06	1299000.34	Картометрический метод	5.0	Закрепление отсутствует
951	379126.58	1298980.43	Картометрический метод	5.0	Закрепление отсутствует
952	379111.02	1298992.68	Картометрический метод	5.0	Закрепление отсутствует
953	379095.44	1298996.01	Картометрический метод	5.0	Закрепление отсутствует
954	379091.00	1299013.99	Картометрический метод	5.0	Закрепление отсутствует
948	379081.04	1299052.05	Картометрический метод	5.0	Закрепление отсутствует
955	379005.13	1299028.91	Картометрический метод	5.0	Закрепление отсутствует
956	379010.30	1299027.26	Картометрический метод	5.0	Закрепление отсутствует
957	379011.46	1299027.58	Картометрический метод	5.0	Закрепление отсутствует
958	379013.04	1299027.47	Картометрический метод	5.0	Закрепление отсутствует
959	379016.22	1299027.26	Картометрический метод	5.0	Закрепление отсутствует
960	379020.55	1299025.88	Картометрический метод	5.0	Закрепление отсутствует
961	379022.98	1299023.45	Картометрический метод	5.0	Закрепление отсутствует
962	379026.58	1299018.48	Картометрический метод	5.0	Закрепление отсутствует
963	379027.74	1299013.62	Картометрический метод	5.0	Закрепление отсутствует
964	379026.48	1299008.33	Картометрический метод	5.0	Закрепление отсутствует
965	379023.62	1299003.89	Картометрический метод	5.0	Закрепление отсутствует
966	379019.61	1298999.97	Картометрический метод	5.0	Закрепление отсутствует
967	379015.38	1298996.28	Картометрический метод	5.0	Закрепление отсутствует
968	378997.60	1299023.15	Картометрический метод	5.0	Закрепление отсутствует
955	379005.13	1299028.91	Картометрический метод	5.0	Закрепление отсутствует

2. Сведения о характерных точках границ объекта

Обозначение характерных точек границ	Координаты, м		Метод определения координат характерной точки	Средняя квадратическая погрешность положения характерной точки (M _t), м	Описание обозначения точки на местности (при наличии)
	X	Y			
1	2	3	4	5	6
969	382736.19	1299278.19	Картометрический метод	5.0	Закрепление отсутствует
970	382726.88	1299256.05	Картометрический метод	5.0	Закрепление отсутствует
971	382709.31	1299218.64	Картометрический метод	5.0	Закрепление отсутствует
972	382698.30	1299197.05	Картометрический метод	5.0	Закрепление отсутствует
973	382689.20	1299180.39	Картометрический метод	5.0	Закрепление отсутствует
974	382681.90	1299162.84	Картометрический метод	5.0	Закрепление отсутствует
975	382673.85	1299144.92	Картометрический метод	5.0	Закрепление отсутствует
976	382666.87	1299130.11	Картометрический метод	5.0	Закрепление отсутствует
977	382661.70	1299115.86	Картометрический метод	5.0	Закрепление отсутствует
978	382657.22	1299101.66	Картометрический метод	5.0	Закрепление отсутствует
979	382651.56	1299087.52	Картометрический метод	5.0	Закрепление отсутствует
980	382648.69	1299080.49	Картометрический метод	5.0	Закрепление отсутствует
981	382646.39	1299076.81	Картометрический метод	5.0	Закрепление отсутствует
982	382642.27	1299072.99	Картометрический метод	5.0	Закрепление отсутствует
983	382637.17	1299068.59	Картометрический метод	5.0	Закрепление отсутствует
984	382632.12	1299064.66	Картометрический метод	5.0	Закрепление отсутствует
985	382629.50	1299062.31	Картометрический метод	5.0	Закрепление отсутствует
986	382628.01	1299059.95	Картометрический метод	5.0	Закрепление отсутствует
987	382626.25	1299055.62	Картометрический метод	5.0	Закрепление отсутствует
988	382626.19	1299055.42	Картометрический метод	5.0	Закрепление отсутствует
989	382624.94	1299052.70	Картометрический метод	5.0	Закрепление отсутствует
990	382617.85	1299045.89	Картометрический метод	5.0	Закрепление отсутствует
991	382615.88	1299043.40	Картометрический метод	5.0	Закрепление отсутствует
992	382607.13	1299034.23	Картометрический метод	5.0	Закрепление отсутствует
993	382597.39	1299024.91	Картометрический метод	5.0	Закрепление отсутствует

2. Сведения о характерных точках границ объекта

Обозначение характерных точек границ	Координаты, м		Метод определения координат характерной точки	Средняя квадратическая погрешность положения характерной точки (M _t), м	Описание обозначения точки на местности (при наличии)
	X	Y			
1	2	3	4	5	6
994	382582.76	1299014.75	Картометрический метод	5.0	Закрепление отсутствует
995	382564.82	1299003.53	Картометрический метод	5.0	Закрепление отсутствует
996	382549.24	1298995.16	Картометрический метод	5.0	Закрепление отсутствует
997	382543.08	1298991.16	Картометрический метод	5.0	Закрепление отсутствует
998	382511.39	1298983.46	Картометрический метод	5.0	Закрепление отсутствует
999	382454.76	1298977.31	Картометрический метод	5.0	Закрепление отсутствует
1000	382380.91	1298928.08	Картометрический метод	5.0	Закрепление отсутствует
1001	382313.21	1298884.38	Картометрический метод	5.0	Закрепление отсутствует
1002	382287.05	1298845.60	Картометрический метод	5.0	Закрепление отсутствует
1003	382288.59	1298792.06	Картометрический метод	5.0	Закрепление отсутствует
1004	382260.59	1298729.59	Картометрический метод	5.0	Закрепление отсутствует
1005	382255.70	1298691.18	Картометрический метод	5.0	Закрепление отсутствует
1006	382254.72	1298683.45	Картометрический метод	5.0	Закрепление отсутствует
1007	382261.89	1298677.98	Картометрический метод	5.0	Закрепление отсутствует
1008	382297.98	1298660.61	Картометрический метод	5.0	Закрепление отсутствует
1009	382348.12	1298635.19	Картометрический метод	5.0	Закрепление отсутствует
1010	382408.34	1298613.19	Картометрический метод	5.0	Закрепление отсутствует
1011	382480.83	1298583.81	Картометрический метод	5.0	Закрепление отсутствует
1012	382516.11	1298570.70	Картометрический метод	5.0	Закрепление отсутствует
1013	382524.92	1298569.18	Картометрический метод	5.0	Закрепление отсутствует
1014	382523.35	1298552.46	Картометрический метод	5.0	Закрепление отсутствует
1015	382532.48	1298543.61	Картометрический метод	5.0	Закрепление отсутствует
1016	382546.39	1298536.24	Картометрический метод	5.0	Закрепление отсутствует
1017	382563.47	1298532.19	Картометрический метод	5.0	Закрепление отсутствует
1018	382577.61	1298532.22	Картометрический метод	5.0	Закрепление отсутствует

2. Сведения о характерных точках границ объекта

Обозначение характерных точек границ	Координаты, м		Метод определения координат характерной точки	Средняя квадратическая погрешность положения характерной точки (M _t), м	Описание обозначения точки на местности (при наличии)
	X	Y			
1	2	3	4	5	6
1019	382589.83	1298536.75	Картометрический метод	5.0	Закрепление отсутствует
1020	382618.47	1298553.62	Картометрический метод	5.0	Закрепление отсутствует
1021	382642.23	1298568.54	Картометрический метод	5.0	Закрепление отсутствует
1022	382651.21	1298574.25	Картометрический метод	5.0	Закрепление отсутствует
1023	382653.43	1298579.82	Картометрический метод	5.0	Закрепление отсутствует
1024	382650.16	1298602.12	Картометрический метод	5.0	Закрепление отсутствует
1025	382707.56	1298657.01	Картометрический метод	5.0	Закрепление отсутствует
1026	382716.23	1298684.67	Картометрический метод	5.0	Закрепление отсутствует
1027	382730.03	1298727.63	Картометрический метод	5.0	Закрепление отсутствует
1028	382746.36	1298741.69	Картометрический метод	5.0	Закрепление отсутствует
1029	383071.74	1298752.86	Картометрический метод	5.0	Закрепление отсутствует
1030	383065.42	1298762.84	Картометрический метод	5.0	Закрепление отсутствует
1031	383060.67	1298770.27	Картометрический метод	5.0	Закрепление отсутствует
1032	383054.15	1298787.06	Картометрический метод	5.0	Закрепление отсутствует
1033	383039.50	1298821.42	Картометрический метод	5.0	Закрепление отсутствует
1034	383034.19	1298833.12	Картометрический метод	5.0	Закрепление отсутствует
1035	383031.05	1298838.87	Картометрический метод	5.0	Закрепление отсутствует
1036	383027.91	1298842.41	Картометрический метод	5.0	Закрепление отсутствует
1037	383025.24	1298844.14	Картометрический метод	5.0	Закрепление отсутствует
1038	383019.21	1298846.20	Картометрический метод	5.0	Закрепление отсутствует
1039	383008.87	1298847.47	Картометрический метод	5.0	Закрепление отсутствует
1040	383001.96	1298847.66	Картометрический метод	5.0	Закрепление отсутствует
1041	382988.22	1298846.76	Картометрический метод	5.0	Закрепление отсутствует
1042	382951.03	1298840.56	Картометрический метод	5.0	Закрепление отсутствует
1043	382941.25	1298839.79	Картометрический метод	5.0	Закрепление отсутствует

2. Сведения о характерных точках границ объекта

Обозначение характерных точек границ	Координаты, м		Метод определения координат характерной точки	Средняя квадратическая погрешность положения характерной точки (M _t), м	Описание обозначения точки на местности (при наличии)
	X	Y			
1	2	3	4	5	6
1044	382936.37	1298840.56	Картометрический метод	5.0	Закрепление отсутствует
1045	382931.78	1298843.06	Картометрический метод	5.0	Закрепление отсутствует
1046	382929.29	1298845.58	Картометрический метод	5.0	Закрепление отсутствует
1047	382925.29	1298851.72	Картометрический метод	5.0	Закрепление отсутствует
1048	382918.58	1298866.23	Картометрический метод	5.0	Закрепление отсутствует
1049	382916.10	1298873.59	Картометрический метод	5.0	Закрепление отсутствует
1050	382913.45	1298884.95	Картометрический метод	5.0	Закрепление отсутствует
1051	382912.61	1298893.60	Картометрический метод	5.0	Закрепление отсутствует
1052	382912.05	1298905.18	Картометрический метод	5.0	Закрепление отсутствует
1053	382911.20	1298910.86	Картометрический метод	5.0	Закрепление отсутствует
1054	382905.56	1298930.01	Картометрический метод	5.0	Закрепление отсутствует
1055	382904.71	1298936.40	Картометрический метод	5.0	Закрепление отсутствует
1056	382903.91	1298945.03	Картометрический метод	5.0	Закрепление отсутствует
1057	382902.74	1298949.15	Картометрический метод	5.0	Закрепление отсутствует
1058	382896.70	1298961.46	Картометрический метод	5.0	Закрепление отсутствует
1059	382887.38	1298977.18	Картометрический метод	5.0	Закрепление отсутствует
1060	382883.02	1298985.20	Картометрический метод	5.0	Закрепление отсутствует
1061	382873.78	1299003.66	Картометрический метод	5.0	Закрепление отсутствует
1062	382870.06	1299013.36	Картометрический метод	5.0	Закрепление отсутствует
1063	382868.75	1299019.04	Картометрический метод	5.0	Закрепление отсутствует
1064	382867.40	1299030.54	Картометрический метод	5.0	Закрепление отсутствует
1065	382867.23	1299035.65	Картометрический метод	5.0	Закрепление отсутствует
1066	382867.05	1299042.45	Картометрический метод	5.0	Закрепление отсутствует
1067	382866.27	1299045.75	Картометрический метод	5.0	Закрепление отсутствует
1068	382862.93	1299054.19	Картометрический метод	5.0	Закрепление отсутствует

2. Сведения о характерных точках границ объекта

Обозначение характерных точек границ	Координаты, м		Метод определения координат характерной точки	Средняя квадратическая погрешность положения характерной точки (M _t), м	Описание обозначения точки на местности (при наличии)
	X	Y			
1	2	3	4	5	6
1069	382855.06	1299070.35	Картометрический метод	5.0	Закрепление отсутствует
1070	382837.34	1299101.42	Картометрический метод	5.0	Закрепление отсутствует
1071	382829.08	1299117.28	Картометрический метод	5.0	Закрепление отсутствует
1072	382784.56	1299211.33	Картометрический метод	5.0	Закрепление отсутствует
1073	382744.07	1299296.76	Картометрический метод	5.0	Закрепление отсутствует
969	382736.19	1299278.19	Картометрический метод	5.0	Закрепление отсутствует
1074	382502.29	1298831.28	Картометрический метод	5.0	Закрепление отсутствует
1075	382536.26	1298828.99	Картометрический метод	5.0	Закрепление отсутствует
1076	382528.94	1298807.13	Картометрический метод	5.0	Закрепление отсутствует
1077	382527.08	1298800.12	Картометрический метод	5.0	Закрепление отсутствует
1078	382526.13	1298789.64	Картометрический метод	5.0	Закрепление отсутствует
1079	382524.86	1298781.38	Картометрический метод	5.0	Закрепление отсутствует
1080	382525.88	1298767.10	Картометрический метод	5.0	Закрепление отсутствует
1081	382523.52	1298762.75	Картометрический метод	5.0	Закрепление отсутствует
1082	382509.43	1298770.12	Картометрический метод	5.0	Закрепление отсутствует
1083	382486.23	1298783.67	Картометрический метод	5.0	Закрепление отсутствует
1074	382502.29	1298831.28	Картометрический метод	5.0	Закрепление отсутствует
1084	383681.46	1297380.06	Картометрический метод	5.0	Закрепление отсутствует
1085	383576.44	1297368.09	Картометрический метод	5.0	Закрепление отсутствует
1086	383571.06	1297358.92	Картометрический метод	5.0	Закрепление отсутствует
1087	383558.08	1297340.04	Картометрический метод	5.0	Закрепление отсутствует
1088	383565.21	1297297.99	Картометрический метод	5.0	Закрепление отсутствует
1089	383563.65	1297288.13	Картометрический метод	5.0	Закрепление отсутствует
1090	383566.86	1297288.25	Картометрический метод	5.0	Закрепление отсутствует
1091	383568.33	1297279.59	Картометрический метод	5.0	Закрепление отсутствует

2. Сведения о характерных точках границ объекта

Обозначение характерных точек границ	Координаты, м		Метод определения координат характерной точки	Средняя квадратическая погрешность положения характерной точки (M _t), м	Описание обозначения точки на местности (при наличии)
	X	Y			
1	2	3	4	5	6
1092	383544.73	1297255.26	Картометрический метод	5.0	Закрепление отсутствует
1093	383370.39	1297163.32	Картометрический метод	5.0	Закрепление отсутствует
1094	383334.96	1297148.70	Картометрический метод	5.0	Закрепление отсутствует
1095	383328.19	1297149.55	Картометрический метод	5.0	Закрепление отсутствует
1096	383305.68	1297169.20	Картометрический метод	5.0	Закрепление отсутствует
1097	383290.89	1297174.97	Картометрический метод	5.0	Закрепление отсутствует
1098	383288.48	1297165.45	Картометрический метод	5.0	Закрепление отсутствует
1099	383308.79	1297031.64	Картометрический метод	5.0	Закрепление отсутствует
1100	383309.55	1296983.48	Картометрический метод	5.0	Закрепление отсутствует
1101	383314.81	1296956.01	Картометрический метод	5.0	Закрепление отсутствует
1102	383323.69	1296921.10	Картометрический метод	5.0	Закрепление отсутствует
1103	383327.08	1296905.58	Картометрический метод	5.0	Закрепление отсутствует
1104	383332.41	1296857.92	Картометрический метод	5.0	Закрепление отсутствует
1105	383338.26	1296830.29	Картометрический метод	5.0	Закрепление отсутствует
1106	383339.21	1296825.79	Картометрический метод	5.0	Закрепление отсутствует
1107	383348.20	1296805.30	Картометрический метод	5.0	Закрепление отсутствует
1108	383370.83	1296760.61	Картометрический метод	5.0	Закрепление отсутствует
1109	383374.22	1296753.92	Картометрический метод	5.0	Закрепление отсутствует
1110	383400.94	1296764.87	Картометрический метод	5.0	Закрепление отсутствует
1111	383416.71	1296771.96	Картометрический метод	5.0	Закрепление отсутствует
1112	383425.30	1296775.42	Картометрический метод	5.0	Закрепление отсутствует
1113	383423.44	1296783.23	Картометрический метод	5.0	Закрепление отсутствует
1114	383535.63	1296838.31	Картометрический метод	5.0	Закрепление отсутствует
1115	383573.58	1296865.80	Картометрический метод	5.0	Закрепление отсутствует
1116	383609.85	1296883.27	Картометрический метод	5.0	Закрепление отсутствует

2. Сведения о характерных точках границ объекта

Обозначение характерных точек границ	Координаты, м		Метод определения координат характерной точки	Средняя квадратическая погрешность положения характерной точки (M _t), м	Описание обозначения точки на местности (при наличии)
	X	Y			
1	2	3	4	5	6
1117	383624.02	1296881.28	Картометрический метод	5.0	Закрепление отсутствует
1118	383595.56	1296816.65	Картометрический метод	5.0	Закрепление отсутствует
1119	383657.76	1296813.57	Картометрический метод	5.0	Закрепление отсутствует
1120	383679.55	1296812.99	Картометрический метод	5.0	Закрепление отсутствует
1121	383729.41	1296812.83	Картометрический метод	5.0	Закрепление отсутствует
1122	383729.05	1296822.64	Картометрический метод	5.0	Закрепление отсутствует
1123	383867.85	1296819.63	Картометрический метод	5.0	Закрепление отсутствует
1124	383928.38	1296817.50	Картометрический метод	5.0	Закрепление отсутствует
1125	383958.33	1296816.33	Картометрический метод	5.0	Закрепление отсутствует
1126	383952.57	1296869.16	Картометрический метод	5.0	Закрепление отсутствует
1127	383950.42	1296890.38	Картометрический метод	5.0	Закрепление отсутствует
1128	383948.28	1296911.07	Картометрический метод	5.0	Закрепление отсутствует
1129	383946.95	1296914.55	Картометрический метод	5.0	Закрепление отсутствует
1130	383945.39	1296918.52	Картометрический метод	5.0	Закрепление отсутствует
1131	383942.93	1296924.79	Картометрический метод	5.0	Закрепление отсутствует
1132	383929.18	1296934.73	Картометрический метод	5.0	Закрепление отсутствует
1133	383924.00	1296945.38	Картометрический метод	5.0	Закрепление отсутствует
1134	383906.52	1296976.14	Картометрический метод	5.0	Закрепление отсутствует
1135	383919.18	1296983.01	Картометрический метод	5.0	Закрепление отсутствует
1136	383928.49	1296989.43	Картометрический метод	5.0	Закрепление отсутствует
1137	383899.96	1297019.38	Картометрический метод	5.0	Закрепление отсутствует
1138	383891.40	1297034.71	Картометрический метод	5.0	Закрепление отсутствует
1139	383883.64	1297046.48	Картометрический метод	5.0	Закрепление отсутствует
1140	383875.97	1297058.60	Картометрический метод	5.0	Закрепление отсутствует
1141	383867.59	1297065.38	Картометрический метод	5.0	Закрепление отсутствует

2. Сведения о характерных точках границ объекта

Обозначение характерных точек границ	Координаты, м		Метод определения координат характерной точки	Средняя квадратическая погрешность положения характерной точки (M _t), м	Описание обозначения точки на местности (при наличии)
	X	Y			
1	2	3	4	5	6
1142	383859.02	1297068.94	Картометрический метод	5.0	Закрепление отсутствует
1143	383863.48	1297082.31	Картометрический метод	5.0	Закрепление отсутствует
1144	383804.10	1297106.55	Картометрический метод	5.0	Закрепление отсутствует
1145	383783.12	1297109.94	Картометрический метод	5.0	Закрепление отсутствует
1146	383779.21	1297094.42	Картометрический метод	5.0	Закрепление отсутствует
1147	383767.13	1297095.63	Картометрический метод	5.0	Закрепление отсутствует
1148	383758.64	1297097.63	Картометрический метод	5.0	Закрепление отсутствует
1149	383751.51	1297100.48	Картометрический метод	5.0	Закрепление отсутствует
1150	383744.55	1297105.29	Картометрический метод	5.0	Закрепление отсутствует
1151	383737.96	1297113.49	Картометрический метод	5.0	Закрепление отсутствует
1152	383732.07	1297124.19	Картометрический метод	5.0	Закрепление отсутствует
1153	383727.25	1297133.99	Картометрический метод	5.0	Закрепление отсутствует
1154	383724.22	1297146.12	Картометрический метод	5.0	Закрепление отсутствует
1155	383722.34	1297161.46	Картометрический метод	5.0	Закрепление отсутствует
1156	383724.76	1297187.52	Картометрический метод	5.0	Закрепление отсутствует
1157	383739.46	1297189.96	Картометрический метод	5.0	Закрепление отсутствует
1158	383739.72	1297195.94	Картометрический метод	5.0	Закрепление отсутствует
1159	383727.48	1297250.06	Картометрический метод	5.0	Закрепление отсутствует
1160	383719.90	1297249.44	Картометрический метод	5.0	Закрепление отсутствует
1161	383712.51	1297304.48	Картометрический метод	5.0	Закрепление отсутствует
1162	383709.54	1297323.71	Картометрический метод	5.0	Закрепление отсутствует
1163	383708.29	1297350.10	Картометрический метод	5.0	Закрепление отсутствует
1164	383704.90	1297366.68	Картометрический метод	5.0	Закрепление отсутствует
1165	383696.49	1297381.62	Картометрический метод	5.0	Закрепление отсутствует
1084	383681.46	1297380.06	Картометрический метод	5.0	Закрепление отсутствует

2. Сведения о характерных точках границ объекта

Обозначение характерных точек границ	Координаты, м		Метод определения координат характерной точки	Средняя квадратическая погрешность положения характерной точки (M _t), м	Описание обозначения точки на местности (при наличии)
	X	Y			
1	2	3	4	5	6
1166	376727.30	1293091.57	Картометрический метод	5.0	Закрепление отсутствует
1167	376715.86	1293062.63	Картометрический метод	5.0	Закрепление отсутствует
1168	376695.79	1293020.94	Картометрический метод	5.0	Закрепление отсутствует
1169	376679.34	1292979.46	Картометрический метод	5.0	Закрепление отсутствует
1170	376668.24	1292949.53	Картометрический метод	5.0	Закрепление отсутствует
1171	376662.80	1292940.34	Картометрический метод	5.0	Закрепление отсутствует
1172	376644.59	1292897.32	Картометрический метод	5.0	Закрепление отсутствует
1173	376640.25	1292898.34	Картометрический метод	5.0	Закрепление отсутствует
1174	376634.37	1292886.92	Картометрический метод	5.0	Закрепление отсутствует
1175	376633.84	1292882.55	Картометрический метод	5.0	Закрепление отсутствует
1176	376635.72	1292880.97	Картометрический метод	5.0	Закрепление отсутствует
1177	376627.13	1292858.40	Картометрический метод	5.0	Закрепление отсутствует
1178	376619.11	1292844.81	Картометрический метод	5.0	Закрепление отсутствует
1179	376615.29	1292832.17	Картометрический метод	5.0	Закрепление отсутствует
1180	376604.32	1292802.20	Картометрический метод	5.0	Закрепление отсутствует
1181	376606.07	1292796.62	Картометрический метод	5.0	Закрепление отсутствует
1182	376604.43	1292794.33	Картометрический метод	5.0	Закрепление отсутствует
1183	376602.26	1292789.12	Картометрический метод	5.0	Закрепление отсутствует
1184	376585.30	1292744.68	Картометрический метод	5.0	Закрепление отсутствует
1185	376569.98	1292713.15	Картометрический метод	5.0	Закрепление отсутствует
1186	376564.28	1292698.04	Картометрический метод	5.0	Закрепление отсутствует
1187	376560.24	1292661.85	Картометрический метод	5.0	Закрепление отсутствует
1188	376557.28	1292643.44	Картометрический метод	5.0	Закрепление отсутствует
1189	376551.36	1292611.69	Картометрический метод	5.0	Закрепление отсутствует
1190	376544.80	1292575.07	Картометрический метод	5.0	Закрепление отсутствует

2. Сведения о характерных точках границ объекта

Обозначение характерных точек границ	Координаты, м		Метод определения координат характерной точки	Средняя квадратическая погрешность положения характерной точки (M _t), м	Описание обозначения точки на местности (при наличии)
	X	Y			
1	2	3	4	5	6
1191	376540.56	1292541.63	Картометрический метод	5.0	Закрепление отсутствует
1192	376541.20	1292514.96	Картометрический метод	5.0	Закрепление отсутствует
1193	376543.32	1292498.44	Картометрический метод	5.0	Закрепление отсутствует
1194	376556.83	1292445.50	Картометрический метод	5.0	Закрепление отсутствует
1195	376555.48	1292411.92	Картометрический метод	5.0	Закрепление отсутствует
1196	376551.84	1292389.11	Картометрический метод	5.0	Закрепление отсутствует
1197	376518.45	1292361.98	Картометрический метод	5.0	Закрепление отсутствует
1198	376534.18	1292328.88	Картометрический метод	5.0	Закрепление отсутствует
1199	376534.25	1292318.36	Картометрический метод	5.0	Закрепление отсутствует
1200	376504.00	1292277.72	Картометрический метод	5.0	Закрепление отсутствует
1201	376506.60	1292201.78	Картометрический метод	5.0	Закрепление отсутствует
1202	376508.18	1292155.91	Картометрический метод	5.0	Закрепление отсутствует
1203	376508.57	1292131.20	Картометрический метод	5.0	Закрепление отсутствует
1204	376542.66	1292111.09	Картометрический метод	5.0	Закрепление отсутствует
1205	376572.25	1292102.04	Картометрический метод	5.0	Закрепление отсутствует
1206	376607.32	1292071.09	Картометрический метод	5.0	Закрепление отсутствует
1207	376603.71	1292011.35	Картометрический метод	5.0	Закрепление отсутствует
1208	376617.24	1292010.56	Картометрический метод	5.0	Закрепление отсутствует
1209	376640.09	1292008.69	Картометрический метод	5.0	Закрепление отсутствует
1210	376636.12	1291990.84	Картометрический метод	5.0	Закрепление отсутствует
1211	376635.52	1291967.10	Картометрический метод	5.0	Закрепление отсутствует
1212	376670.25	1291947.91	Картометрический метод	5.0	Закрепление отсутствует
1213	376679.17	1291939.64	Картометрический метод	5.0	Закрепление отсутствует
1214	376700.67	1291924.43	Картометрический метод	5.0	Закрепление отсутствует
1215	376712.91	1291917.16	Картометрический метод	5.0	Закрепление отсутствует

2. Сведения о характерных точках границ объекта

Обозначение характерных точек границ	Координаты, м		Метод определения координат характерной точки	Средняя квадратическая погрешность положения характерной точки (M _t), м	Описание обозначения точки на местности (при наличии)
	X	Y			
1	2	3	4	5	6
1216	376722.83	1291914.51	Картометрический метод	5.0	Закрепление отсутствует
1217	376729.11	1291915.50	Картометрический метод	5.0	Закрепление отсутствует
1218	376736.39	1291920.46	Картометрический метод	5.0	Закрепление отсутствует
1219	376755.48	1291951.93	Картометрический метод	5.0	Закрепление отсутствует
1220	376763.75	1291965.56	Картометрический метод	5.0	Закрепление отсутствует
1221	376764.93	1292016.60	Картометрический метод	5.0	Закрепление отсутствует
1222	376769.50	1292101.84	Картометрический метод	5.0	Закрепление отсутствует
1223	376763.16	1292115.34	Картометрический метод	5.0	Закрепление отсутствует
1224	376765.01	1292182.81	Картометрический метод	5.0	Закрепление отсутствует
1225	376786.59	1292183.29	Картометрический метод	5.0	Закрепление отсутствует
1226	376797.24	1292235.19	Картометрический метод	5.0	Закрепление отсутствует
1227	376798.35	1292264.40	Картометрический метод	5.0	Закрепление отсутствует
1228	376790.24	1292311.65	Картометрический метод	5.0	Закрепление отсутствует
1229	376786.93	1292332.81	Картометрический метод	5.0	Закрепление отсутствует
1230	376768.80	1292359.33	Картометрический метод	5.0	Закрепление отсутствует
1231	376765.11	1292364.56	Картометрический метод	5.0	Закрепление отсутствует
1232	376763.13	1292473.70	Картометрический метод	5.0	Закрепление отсутствует
1233	376759.82	1292525.29	Картометрический метод	5.0	Закрепление отсутствует
1234	376765.77	1292541.83	Картометрический метод	5.0	Закрепление отсутствует
1235	376773.05	1292553.74	Картометрический метод	5.0	Закрепление отсутствует
1236	376779.00	1292558.37	Картометрический метод	5.0	Закрепление отсутствует
1237	376785.48	1292565.29	Картометрический метод	5.0	Закрепление отсутствует
1238	376798.83	1292617.75	Картометрический метод	5.0	Закрепление отсутствует
1239	376793.51	1292619.10	Картометрический метод	5.0	Закрепление отсутствует
1240	376792.60	1292633.83	Картометрический метод	5.0	Закрепление отсутствует

2. Сведения о характерных точках границ объекта

Обозначение характерных точек границ	Координаты, м		Метод определения координат характерной точки	Средняя квадратическая погрешность положения характерной точки (M _t), м	Описание обозначения точки на местности (при наличии)
	X	Y			
1	2	3	4	5	6
1241	376792.60	1292652.48	Картометрический метод	5.0	Закрепление отсутствует
1242	376794.43	1292669.18	Картометрический метод	5.0	Закрепление отсутствует
1243	376797.52	1292684.17	Картометрический метод	5.0	Закрепление отсутствует
1244	376802.59	1292701.12	Картометрический метод	5.0	Закрепление отсутствует
1245	376799.62	1292721.12	Картометрический метод	5.0	Закрепление отсутствует
1246	376785.53	1292736.64	Картометрический метод	5.0	Закрепление отсутствует
1247	376781.75	1292741.51	Картометрический метод	5.0	Закрепление отсутствует
1248	376778.02	1292746.80	Картометрический метод	5.0	Закрепление отсутствует
1249	376770.19	1292754.54	Картометрический метод	5.0	Закрепление отсутствует
1250	376753.77	1292768.26	Картометрический метод	5.0	Закрепление отсутствует
1251	376737.80	1292785.05	Картометрический метод	5.0	Закрепление отсутствует
1252	376742.49	1292795.12	Картометрический метод	5.0	Закрепление отсутствует
1253	376749.32	1292789.82	Картометрический метод	5.0	Закрепление отсутствует
1254	376761.83	1292778.64	Картометрический метод	5.0	Закрепление отсутствует
1255	376766.75	1292775.26	Картометрический метод	5.0	Закрепление отсутствует
1256	376776.02	1292774.92	Картометрический метод	5.0	Закрепление отсутствует
1257	376784.48	1292774.52	Картометрический метод	5.0	Закрепление отсутствует
1258	376788.14	1292776.69	Картометрический метод	5.0	Закрепление отсутствует
1259	376789.45	1292777.29	Картометрический метод	5.0	Закрепление отсутствует
1260	376792.22	1292784.59	Картометрический метод	5.0	Закрепление отсутствует
1261	376808.70	1292808.58	Картометрический метод	5.0	Закрепление отсутствует
1262	376819.13	1292813.07	Картометрический метод	5.0	Закрепление отсутствует
1263	376827.72	1292816.14	Картометрический метод	5.0	Закрепление отсутствует
1264	376824.97	1292862.07	Картометрический метод	5.0	Закрепление отсутствует
1265	376822.01	1292863.76	Картометрический метод	5.0	Закрепление отсутствует

2. Сведения о характерных точках границ объекта

Обозначение характерных точек границ	Координаты, м		Метод определения координат характерной точки	Средняя квадратическая погрешность положения характерной точки (M _t), м	Описание обозначения точки на местности (при наличии)
	X	Y			
1	2	3	4	5	6
1266	376812.70	1292867.99	Картометрический метод	5.0	Закрепление отсутствует
1267	376806.77	1292871.60	Картометрический метод	5.0	Закрепление отсутствует
1268	376793.66	1292891.10	Картометрический метод	5.0	Закрепление отсутствует
1269	376792.23	1292893.39	Картометрический метод	5.0	Закрепление отсутствует
1270	376786.86	1292896.77	Картометрический метод	5.0	Закрепление отсутствует
1271	376770.43	1292902.15	Картометрический метод	5.0	Закрепление отсутствует
1272	376767.90	1292903.03	Картометрический метод	5.0	Закрепление отсутствует
1273	376785.32	1292965.85	Картометрический метод	5.0	Закрепление отсутствует
1274	376805.10	1293042.58	Картометрический метод	5.0	Закрепление отсутствует
1275	376807.42	1293052.39	Картометрический метод	5.0	Закрепление отсутствует
1276	376811.35	1293068.34	Картометрический метод	5.0	Закрепление отсутствует
1277	376765.11	1293083.57	Картометрический метод	5.0	Закрепление отсутствует
1278	376739.97	1293098.12	Картометрический метод	5.0	Закрепление отсутствует
1279	376733.11	1293103.49	Картометрический метод	5.0	Закрепление отсутствует
1166	376727.30	1293091.57	Картометрический метод	5.0	Закрепление отсутствует
1280	376682.59	1292402.97	Картометрический метод	5.0	Закрепление отсутствует
1281	376688.06	1292399.67	Картометрический метод	5.0	Закрепление отсутствует
1282	376686.28	1292380.43	Картометрический метод	5.0	Закрепление отсутствует
1283	376685.79	1292375.14	Картометрический метод	5.0	Закрепление отсутствует
1284	376684.83	1292364.79	Картометрический метод	5.0	Закрепление отсутствует
1285	376683.58	1292285.61	Картометрический метод	5.0	Закрепление отсутствует
1286	376683.98	1292274.87	Картометрический метод	5.0	Закрепление отсутствует
1287	376679.56	1292220.09	Картометрический метод	5.0	Закрепление отсутствует
1288	376676.15	1292194.51	Картометрический метод	5.0	Закрепление отсутствует
1289	376672.01	1292192.06	Картометрический метод	5.0	Закрепление отсутствует

2. Сведения о характерных точках границ объекта

Обозначение характерных точек границ	Координаты, м		Метод определения координат характерной точки	Средняя квадратическая погрешность положения характерной точки (M _t), м	Описание обозначения точки на местности (при наличии)
	X	Y			
1	2	3	4	5	6
1290	376610.59	1292194.69	Картометрический метод	5.0	Закрепление отсутствует
1291	376611.39	1292204.66	Картометрический метод	5.0	Закрепление отсутствует
1292	376606.90	1292205.83	Картометрический метод	5.0	Закрепление отсутствует
1293	376602.04	1292208.58	Картометрический метод	5.0	Закрепление отсутствует
1294	376598.89	1292213.09	Картометрический метод	5.0	Закрепление отсутствует
1295	376598.59	1292213.80	Картометрический метод	5.0	Закрепление отсутствует
1296	376597.39	1292216.65	Картометрический метод	5.0	Закрепление отсутствует
1297	376596.42	1292218.96	Картометрический метод	5.0	Закрепление отсутствует
1298	376595.85	1292225.48	Картометрический метод	5.0	Закрепление отсутствует
1299	376596.03	1292228.14	Картометрический метод	5.0	Закрепление отсутствует
1300	376597.33	1292243.78	Картометрический метод	5.0	Закрепление отсутствует
1301	376600.64	1292264.53	Картометрический метод	5.0	Закрепление отсутствует
1302	376605.72	1292285.96	Картометрический метод	5.0	Закрепление отсутствует
1303	376620.14	1292312.45	Картометрический метод	5.0	Закрепление отсутствует
1304	376622.30	1292339.17	Картометрический метод	5.0	Закрепление отсутствует
1305	376623.94	1292362.87	Картометрический метод	5.0	Закрепление отсутствует
1306	376645.32	1292365.68	Картометрический метод	5.0	Закрепление отсутствует
1307	376667.38	1292375.37	Картометрический метод	5.0	Закрепление отсутствует
1308	376671.33	1292385.40	Картометрический метод	5.0	Закрепление отсутствует
1309	376678.27	1292401.18	Картометрический метод	5.0	Закрепление отсутствует
1280	376682.59	1292402.97	Картометрический метод	5.0	Закрепление отсутствует
1310	389076.47	1297153.45	Картометрический метод	5.0	Закрепление отсутствует
1311	389036.99	1297154.69	Картометрический метод	5.0	Закрепление отсутствует
1312	388987.64	1297154.77	Картометрический метод	5.0	Закрепление отсутствует
1313	388927.50	1297149.24	Картометрический метод	5.0	Закрепление отсутствует

2. Сведения о характерных точках границ объекта

Обозначение характерных точек границ	Координаты, м		Метод определения координат характерной точки	Средняя квадратическая погрешность положения характерной точки (M _t), м	Описание обозначения точки на местности (при наличии)
	X	Y			
1	2	3	4	5	6
1314	388935.01	1296965.74	Картометрический метод	5.0	Закрепление отсутствует
1315	388931.15	1296960.94	Картометрический метод	5.0	Закрепление отсутствует
1316	388929.89	1296922.89	Картометрический метод	5.0	Закрепление отсутствует
1317	388934.70	1296922.82	Картометрический метод	5.0	Закрепление отсутствует
1318	388938.05	1296922.22	Картометрический метод	5.0	Закрепление отсутствует
1319	388945.54	1296916.02	Картометрический метод	5.0	Закрепление отсутствует
1320	388962.60	1296915.59	Картометрический метод	5.0	Закрепление отсутствует
1321	388964.10	1296914.43	Картометрический метод	5.0	Закрепление отсутствует
1322	388987.69	1296915.48	Картометрический метод	5.0	Закрепление отсутствует
1323	389003.54	1296916.18	Картометрический метод	5.0	Закрепление отсутствует
1324	389003.60	1296917.21	Картометрический метод	5.0	Закрепление отсутствует
1325	389039.30	1296917.30	Картометрический метод	5.0	Закрепление отсутствует
1326	389060.82	1296919.33	Картометрический метод	5.0	Закрепление отсутствует
1327	389151.91	1296925.87	Картометрический метод	5.0	Закрепление отсутствует
1328	389194.16	1296929.15	Картометрический метод	5.0	Закрепление отсутствует
1329	389214.47	1296928.89	Картометрический метод	5.0	Закрепление отсутствует
1330	389231.38	1296929.05	Картометрический метод	5.0	Закрепление отсутствует
1331	389232.51	1296972.32	Картометрический метод	5.0	Закрепление отсутствует
1332	389269.89	1296971.96	Картометрический метод	5.0	Закрепление отсутствует
1333	389270.38	1296928.52	Картометрический метод	5.0	Закрепление отсутствует
1334	389307.81	1296925.24	Картометрический метод	5.0	Закрепление отсутствует
1335	389310.96	1296979.66	Картометрический метод	5.0	Закрепление отсутствует
1336	389357.55	1296976.66	Картометрический метод	5.0	Закрепление отсутствует
1337	389403.52	1296972.95	Картометрический метод	5.0	Закрепление отсутствует
1338	389407.43	1296966.90	Картометрический метод	5.0	Закрепление отсутствует

2. Сведения о характерных точках границ объекта

Обозначение характерных точек границ	Координаты, м		Метод определения координат характерной точки	Средняя квадратическая погрешность положения характерной точки (M _t), м	Описание обозначения точки на местности (при наличии)
	X	Y			
1	2	3	4	5	6
1339	389418.76	1296967.14	Картометрический метод	5.0	Закрепление отсутствует
1340	389419.43	1296918.13	Картометрический метод	5.0	Закрепление отсутствует
1341	389426.56	1296917.71	Картометрический метод	5.0	Закрепление отсутствует
1342	389437.83	1296912.24	Картометрический метод	5.0	Закрепление отсутствует
1343	389539.65	1296912.76	Картометрический метод	5.0	Закрепление отсутствует
1344	389578.37	1296914.37	Картометрический метод	5.0	Закрепление отсутствует
1345	389621.29	1296918.03	Картометрический метод	5.0	Закрепление отсутствует
1346	389644.50	1296923.88	Картометрический метод	5.0	Закрепление отсутствует
1347	389681.92	1296936.56	Картометрический метод	5.0	Закрепление отсутствует
1348	389694.43	1296940.27	Картометрический метод	5.0	Закрепление отсутствует
1349	389698.42	1296936.67	Картометрический метод	5.0	Закрепление отсутствует
1350	389724.05	1296940.92	Картометрический метод	5.0	Закрепление отсутствует
1351	389768.51	1296948.10	Картометрический метод	5.0	Закрепление отсутствует
1352	389767.97	1296951.97	Картометрический метод	5.0	Закрепление отсутствует
1353	389794.35	1296952.07	Картометрический метод	5.0	Закрепление отсутствует
1354	389832.83	1296957.20	Картометрический метод	5.0	Закрепление отсутствует
1355	389855.96	1296960.24	Картометрический метод	5.0	Закрепление отсутствует
1356	389895.73	1296965.76	Картометрический метод	5.0	Закрепление отсутствует
1357	389900.48	1296967.95	Картометрический метод	5.0	Закрепление отсутствует
1358	389900.36	1296970.57	Картометрический метод	5.0	Закрепление отсутствует
1359	389908.33	1296971.70	Картометрический метод	5.0	Закрепление отсутствует
1360	389907.87	1296982.43	Картометрический метод	5.0	Закрепление отсутствует
1361	389902.63	1297017.59	Картометрический метод	5.0	Закрепление отсутствует
1362	389885.77	1297108.96	Картометрический метод	5.0	Закрепление отсутствует
1363	389874.46	1297118.95	Картометрический метод	5.0	Закрепление отсутствует

2. Сведения о характерных точках границ объекта

Обозначение характерных точек границ	Координаты, м		Метод определения координат характерной точки	Средняя квадратическая погрешность положения характерной точки (M _t), м	Описание обозначения точки на местности (при наличии)
	X	Y			
1	2	3	4	5	6
1364	389810.69	1297131.76	Картометрический метод	5.0	Закрепление отсутствует
1365	389772.23	1297135.45	Картометрический метод	5.0	Закрепление отсутствует
1366	389750.13	1297132.94	Картометрический метод	5.0	Закрепление отсутствует
1367	389723.42	1297142.14	Картометрический метод	5.0	Закрепление отсутствует
1368	389693.10	1297138.58	Картометрический метод	5.0	Закрепление отсутствует
1369	389668.02	1297143.03	Картометрический метод	5.0	Закрепление отсутствует
1370	389590.35	1297127.50	Картометрический метод	5.0	Закрепление отсутствует
1371	389512.14	1297121.53	Картометрический метод	5.0	Закрепление отсутствует
1372	389457.41	1297117.08	Картометрический метод	5.0	Закрепление отсутствует
1373	389444.97	1297116.24	Картометрический метод	5.0	Закрепление отсутствует
1374	389423.93	1297121.94	Картометрический метод	5.0	Закрепление отсутствует
1375	389351.62	1297146.82	Картометрический метод	5.0	Закрепление отсутствует
1376	389252.06	1297158.06	Картометрический метод	5.0	Закрепление отсутствует
1377	389193.78	1297156.65	Картометрический метод	5.0	Закрепление отсутствует
1378	389133.33	1297162.84	Картометрический метод	5.0	Закрепление отсутствует
1310	389076.47	1297153.45	Картометрический метод	5.0	Закрепление отсутствует
1379	383870.61	1302639.01	Картометрический метод	5.0	Закрепление отсутствует
1380	383871.24	1302637.30	Картометрический метод	5.0	Закрепление отсутствует
1381	383917.28	1302512.30	Картометрический метод	5.0	Закрепление отсутствует
1382	383917.66	1302511.75	Картометрический метод	5.0	Закрепление отсутствует
1383	383919.79	1302503.88	Картометрический метод	5.0	Закрепление отсутствует
1384	383955.14	1302509.47	Картометрический метод	5.0	Закрепление отсутствует
1385	383984.27	1302510.42	Картометрический метод	5.0	Закрепление отсутствует
1386	383992.50	1302509.68	Картометрический метод	5.0	Закрепление отсутствует
1387	384075.80	1302490.73	Картометрический метод	5.0	Закрепление отсутствует

2. Сведения о характерных точках границ объекта

Обозначение характерных точек границ	Координаты, м		Метод определения координат характерной точки	Средняя квадратическая погрешность положения характерной точки (M _t), м	Описание обозначения точки на местности (при наличии)
	X	Y			
1	2	3	4	5	6
1388	384078.05	1302485.69	Картометрический метод	5.0	Закрепление отсутствует
1389	384093.35	1302453.40	Картометрический метод	5.0	Закрепление отсутствует
1390	384121.15	1302401.53	Картометрический метод	5.0	Закрепление отсутствует
1391	384175.30	1302396.94	Картометрический метод	5.0	Закрепление отсутствует
1392	384176.42	1302400.71	Картометрический метод	5.0	Закрепление отсутствует
1393	384195.58	1302411.83	Картометрический метод	5.0	Закрепление отсутствует
1394	384200.13	1302409.61	Картометрический метод	5.0	Закрепление отсутствует
1395	384203.51	1302406.43	Картометрический метод	5.0	Закрепление отсутствует
1396	384208.24	1302405.77	Картометрический метод	5.0	Закрепление отсутствует
1397	384213.74	1302410.17	Картометрический метод	5.0	Закрепление отсутствует
1398	384216.42	1302417.40	Картометрический метод	5.0	Закрепление отсутствует
1399	384222.07	1302422.61	Картометрический метод	5.0	Закрепление отсутствует
1400	384222.56	1302444.12	Картометрический метод	5.0	Закрепление отсутствует
1401	384223.13	1302468.44	Картометрический метод	5.0	Закрепление отсутствует
1402	384258.88	1302471.71	Картометрический метод	5.0	Закрепление отсутствует
1403	384258.83	1302475.33	Картометрический метод	5.0	Закрепление отсутствует
1404	384278.74	1302479.06	Картометрический метод	5.0	Закрепление отсутствует
1405	384287.78	1302479.97	Картометрический метод	5.0	Закрепление отсутствует
1406	384315.13	1302478.48	Картометрический метод	5.0	Закрепление отсутствует
1407	384314.21	1302469.93	Картометрический метод	5.0	Закрепление отсутствует
1408	384314.56	1302463.83	Картометрический метод	5.0	Закрепление отсутствует
1409	384315.65	1302457.41	Картометрический метод	5.0	Закрепление отсутствует
1410	384327.82	1302453.11	Картометрический метод	5.0	Закрепление отсутствует
1411	384337.67	1302453.13	Картометрический метод	5.0	Закрепление отсутствует
1412	384342.87	1302447.64	Картометрический метод	5.0	Закрепление отсутствует

2. Сведения о характерных точках границ объекта

Обозначение характерных точек границ	Координаты, м		Метод определения координат характерной точки	Средняя квадратическая погрешность положения характерной точки (M _t), м	Описание обозначения точки на местности (при наличии)
	X	Y			
1	2	3	4	5	6
1413	384346.84	1302448.34	Картометрический метод	5.0	Закрепление отсутствует
1414	384347.80	1302456.67	Картометрический метод	5.0	Закрепление отсутствует
1415	384352.17	1302460.78	Картометрический метод	5.0	Закрепление отсутствует
1416	384357.92	1302462.42	Картометрический метод	5.0	Закрепление отсутствует
1417	384374.52	1302453.21	Картометрический метод	5.0	Закрепление отсутствует
1418	384380.35	1302457.47	Картометрический метод	5.0	Закрепление отсутствует
1419	384385.92	1302461.54	Картометрический метод	5.0	Закрепление отсутствует
1420	384388.28	1302463.26	Картометрический метод	5.0	Закрепление отсутствует
1421	384398.87	1302459.56	Картометрический метод	5.0	Закрепление отсутствует
1422	384399.33	1302458.81	Картометрический метод	5.0	Закрепление отсутствует
1423	384405.21	1302451.62	Картометрический метод	5.0	Закрепление отсутствует
1424	384405.22	1302448.77	Картометрический метод	5.0	Закрепление отсутствует
1425	384405.21	1302425.69	Картометрический метод	5.0	Закрепление отсутствует
1426	384400.98	1302398.70	Картометрический метод	5.0	Закрепление отсутствует
1427	384396.82	1302398.34	Картометрический метод	5.0	Закрепление отсутствует
1428	384392.12	1302397.93	Картометрический метод	5.0	Закрепление отсутствует
1429	384389.95	1302382.48	Картометрический метод	5.0	Закрепление отсутствует
1430	384385.35	1302347.64	Картометрический метод	5.0	Закрепление отсутствует
1431	384388.29	1302334.42	Картометрический метод	5.0	Закрепление отсутствует
1432	384388.81	1302332.03	Картометрический метод	5.0	Закрепление отсутствует
1433	384392.73	1302327.33	Картометрический метод	5.0	Закрепление отсутствует
1434	384393.11	1302309.85	Картометрический метод	5.0	Закрепление отсутствует
1435	384394.70	1302297.15	Картометрический метод	5.0	Закрепление отсутствует
1436	384403.82	1302290.41	Картометрический метод	5.0	Закрепление отсутствует
1437	384414.54	1302289.22	Картометрический метод	5.0	Закрепление отсутствует

2. Сведения о характерных точках границ объекта

Обозначение характерных точек границ	Координаты, м		Метод определения координат характерной точки	Средняя квадратическая погрешность положения характерной точки (M _t), м	Описание обозначения точки на местности (при наличии)
	X	Y			
1	2	3	4	5	6
1438	384427.97	1302289.70	Картометрический метод	5.0	Закрепление отсутствует
1439	384439.94	1302286.04	Картометрический метод	5.0	Закрепление отсутствует
1440	384446.29	1302280.75	Картометрический метод	5.0	Закрепление отсутствует
1441	384445.76	1302267.52	Картометрический метод	5.0	Закрепление отсутствует
1442	384440.47	1302257.47	Картометрический метод	5.0	Закрепление отсутствует
1443	384429.89	1302254.83	Картометрический метод	5.0	Закрепление отсутствует
1444	384411.97	1302261.07	Картометрический метод	5.0	Закрепление отсутствует
1445	384397.08	1302276.48	Картометрический метод	5.0	Закрепление отсутствует
1446	384390.96	1302276.13	Картометрический метод	5.0	Закрепление отсутствует
1447	384382.20	1302271.58	Картометрический метод	5.0	Закрепление отсутствует
1448	384379.70	1302270.25	Картометрический метод	5.0	Закрепление отсутствует
1449	384375.22	1302270.37	Картометрический метод	5.0	Закрепление отсутствует
1450	384320.55	1302277.82	Картометрический метод	5.0	Закрепление отсутствует
1451	384315.31	1302278.41	Картометрический метод	5.0	Закрепление отсутствует
1452	384314.83	1302267.34	Картометрический метод	5.0	Закрепление отсутствует
1453	384320.44	1302266.62	Картометрический метод	5.0	Закрепление отсутствует
1454	384379.08	1302265.94	Картометрический метод	5.0	Закрепление отсутствует
1455	384387.77	1302263.00	Картометрический метод	5.0	Закрепление отсутствует
1456	384446.40	1302220.83	Картометрический метод	5.0	Закрепление отсутствует
1457	384450.83	1302227.94	Картометрический метод	5.0	Закрепление отсутствует
1458	384457.89	1302238.94	Картометрический метод	5.0	Закрепление отсутствует
1459	384469.73	1302284.90	Картометрический метод	5.0	Закрепление отсутствует
1460	384475.35	1302329.55	Картометрический метод	5.0	Закрепление отсутствует
1461	384477.33	1302372.21	Картометрический метод	5.0	Закрепление отсутствует
1462	384464.59	1302421.97	Картометрический метод	5.0	Закрепление отсутствует

2. Сведения о характерных точках границ объекта

Обозначение характерных точек границ	Координаты, м		Метод определения координат характерной точки	Средняя квадратическая погрешность положения характерной точки (M _t), м	Описание обозначения точки на местности (при наличии)
	X	Y			
1	2	3	4	5	6
1463	384458.26	1302435.99	Картометрический метод	5.0	Закрепление отсутствует
1464	384449.25	1302450.14	Картометрический метод	5.0	Закрепление отсутствует
1465	384445.13	1302456.61	Картометрический метод	5.0	Закрепление отсутствует
1466	384444.37	1302457.82	Картометрический метод	5.0	Закрепление отсутствует
1467	384506.55	1302452.02	Картометрический метод	5.0	Закрепление отсутствует
1468	384517.80	1302449.04	Картометрический метод	5.0	Закрепление отсутствует
1469	384520.65	1302459.32	Картометрический метод	5.0	Закрепление отсутствует
1470	384532.04	1302446.39	Картометрический метод	5.0	Закрепление отсутствует
1471	384532.19	1302446.28	Картометрический метод	5.0	Закрепление отсутствует
1472	384537.27	1302428.14	Картометрический метод	5.0	Закрепление отсутствует
1473	384546.47	1302372.98	Картометрический метод	5.0	Закрепление отсутствует
1474	384546.67	1302360.08	Картометрический метод	5.0	Закрепление отсутствует
1475	384544.41	1302356.73	Картометрический метод	5.0	Закрепление отсутствует
1476	384545.16	1302350.87	Картометрический метод	5.0	Закрепление отсутствует
1477	384545.95	1302322.78	Картометрический метод	5.0	Закрепление отсутствует
1478	384538.47	1302320.48	Картометрический метод	5.0	Закрепление отсутствует
1479	384533.15	1302319.25	Картометрический метод	5.0	Закрепление отсутствует
1480	384523.02	1302320.18	Картометрический метод	5.0	Закрепление отсутствует
1481	384502.84	1302304.64	Картометрический метод	5.0	Закрепление отсутствует
1482	384493.07	1302288.40	Картометрический метод	5.0	Закрепление отсутствует
1483	384487.08	1302268.30	Картометрический метод	5.0	Закрепление отсутствует
1484	384473.59	1302245.34	Картометрический метод	5.0	Закрепление отсутствует
1485	384470.52	1302240.98	Картометрический метод	5.0	Закрепление отсутствует
1486	384476.32	1302240.97	Картометрический метод	5.0	Закрепление отсутствует
1487	384476.55	1302200.33	Картометрический метод	5.0	Закрепление отсутствует

2. Сведения о характерных точках границ объекта

Обозначение характерных точек границ	Координаты, м		Метод определения координат характерной точки	Средняя квадратическая погрешность положения характерной точки (M _t), м	Описание обозначения точки на местности (при наличии)
	X	Y			
1	2	3	4	5	6
1488	384556.71	1302196.43	Картометрический метод	5.0	Закрепление отсутствует
1489	384554.79	1302211.50	Картометрический метод	5.0	Закрепление отсутствует
1490	384546.41	1302264.80	Картометрический метод	5.0	Закрепление отсутствует
1491	384544.91	1302272.08	Картометрический метод	5.0	Закрепление отсутствует
1492	384547.21	1302275.97	Картометрический метод	5.0	Закрепление отсутствует
1493	384622.82	1302287.42	Картометрический метод	5.0	Закрепление отсутствует
1494	384627.51	1302291.72	Картометрический метод	5.0	Закрепление отсутствует
1495	384695.66	1302539.95	Картометрический метод	5.0	Закрепление отсутствует
1496	384673.37	1302548.86	Картометрический метод	5.0	Закрепление отсутствует
1497	384641.03	1302561.42	Картометрический метод	5.0	Закрепление отсутствует
1498	384619.85	1302629.19	Картометрический метод	5.0	Закрепление отсутствует
1499	384610.83	1302641.14	Картометрический метод	5.0	Закрепление отсутствует
1500	384599.96	1302648.32	Картометрический метод	5.0	Закрепление отсутствует
1501	384594.10	1302650.51	Картометрический метод	5.0	Закрепление отсутствует
1502	384582.41	1302653.25	Картометрический метод	5.0	Закрепление отсутствует
1503	384582.30	1302653.25	Картометрический метод	5.0	Закрепление отсутствует
1504	384545.01	1302657.93	Картометрический метод	5.0	Закрепление отсутствует
1505	384512.62	1302663.38	Картометрический метод	5.0	Закрепление отсутствует
1506	384494.86	1302669.93	Картометрический метод	5.0	Закрепление отсутствует
1507	384465.07	1302667.95	Картометрический метод	5.0	Закрепление отсутствует
1508	384427.80	1302662.36	Картометрический метод	5.0	Закрепление отсутствует
1509	384391.33	1302659.54	Картометрический метод	5.0	Закрепление отсутствует
1510	384330.76	1302646.89	Картометрический метод	5.0	Закрепление отсутствует
1511	384314.54	1302638.03	Картометрический метод	5.0	Закрепление отсутствует
1512	384299.32	1302638.50	Картометрический метод	5.0	Закрепление отсутствует

2. Сведения о характерных точках границ объекта

Обозначение характерных точек границ	Координаты, м		Метод определения координат характерной точки	Средняя квадратическая погрешность положения характерной точки (M _t), м	Описание обозначения точки на местности (при наличии)
	X	Y			
1	2	3	4	5	6
1513	384269.46	1302638.30	Картометрический метод	5.0	Закрепление отсутствует
1514	384234.25	1302626.35	Картометрический метод	5.0	Закрепление отсутствует
1515	384197.06	1302618.94	Картометрический метод	5.0	Закрепление отсутствует
1516	384175.67	1302615.06	Картометрический метод	5.0	Закрепление отсутствует
1517	384136.29	1302618.19	Картометрический метод	5.0	Закрепление отсутствует
1518	384085.53	1302603.47	Картометрический метод	5.0	Закрепление отсутствует
1519	384079.79	1302605.38	Картометрический метод	5.0	Закрепление отсутствует
1520	384044.68	1302663.16	Картометрический метод	5.0	Закрепление отсутствует
1521	384031.45	1302690.90	Картометрический метод	5.0	Закрепление отсутствует
1522	384022.23	1302710.36	Картометрический метод	5.0	Закрепление отсутствует
1379	383870.61	1302639.01	Картометрический метод	5.0	Закрепление отсутствует
1523	384536.00	1302458.51	Картометрический метод	5.0	Закрепление отсутствует
1524	384546.44	1302457.48	Картометрический метод	5.0	Закрепление отсутствует
1525	384545.76	1302444.13	Картометрический метод	5.0	Закрепление отсутствует
1526	384536.41	1302443.77	Картометрический метод	5.0	Закрепление отсутствует
1523	384536.00	1302458.51	Картометрический метод	5.0	Закрепление отсутствует
1527	386582.20	1306210.02	Картометрический метод	5.0	Закрепление отсутствует
1528	386560.47	1306127.98	Картометрический метод	5.0	Закрепление отсутствует
1529	386559.11	1306122.85	Картометрический метод	5.0	Закрепление отсутствует
1530	386498.89	1305895.47	Картометрический метод	5.0	Закрепление отсутствует
1531	386495.77	1305873.97	Картометрический метод	5.0	Закрепление отсутствует
1532	386491.99	1305860.03	Картометрический метод	5.0	Закрепление отсутствует
1533	386480.99	1305829.51	Картометрический метод	5.0	Закрепление отсутствует
1534	386475.19	1305808.01	Картометрический метод	5.0	Закрепление отсутствует
1535	386469.99	1305789.01	Картометрический метод	5.0	Закрепление отсутствует

2. Сведения о характерных точках границ объекта

Обозначение характерных точек границ	Координаты, м		Метод определения координат характерной точки	Средняя квадратическая погрешность положения характерной точки (M _t), м	Описание обозначения точки на местности (при наличии)
	X	Y			
1	2	3	4	5	6
1536	386469.14	1305785.90	Картометрический метод	5.0	Закрепление отсутствует
1537	386467.80	1305781.00	Картометрический метод	5.0	Закрепление отсутствует
1538	386467.33	1305779.30	Картометрический метод	5.0	Закрепление отсутствует
1539	386438.64	1305674.40	Картометрический метод	5.0	Закрепление отсутствует
1540	386400.05	1305539.89	Картометрический метод	5.0	Закрепление отсутствует
1541	386391.40	1305509.73	Картометрический метод	5.0	Закрепление отсутствует
1542	386374.20	1305449.77	Картометрический метод	5.0	Закрепление отсутствует
1543	386387.55	1305445.57	Картометрический метод	5.0	Закрепление отсутствует
1544	386391.53	1305465.54	Картометрический метод	5.0	Закрепление отсутствует
1545	386452.44	1305448.53	Картометрический метод	5.0	Закрепление отсутствует
1546	386461.96	1305442.22	Картометрический метод	5.0	Закрепление отсутствует
1547	386464.04	1305422.28	Картометрический метод	5.0	Закрепление отсутствует
1548	386470.42	1305420.31	Картометрический метод	5.0	Закрепление отсутствует
1549	386591.08	1305461.58	Картометрический метод	5.0	Закрепление отсутствует
1550	386648.60	1305544.98	Картометрический метод	5.0	Закрепление отсутствует
1551	386658.16	1305542.52	Картометрический метод	5.0	Закрепление отсутствует
1552	386710.23	1305536.76	Картометрический метод	5.0	Закрепление отсутствует
1553	386776.81	1305530.10	Картометрический метод	5.0	Закрепление отсутствует
1554	386787.13	1305529.84	Картометрический метод	5.0	Закрепление отсутствует
1555	386838.73	1305675.89	Картометрический метод	5.0	Закрепление отсутствует
1556	386635.18	1305800.16	Картометрический метод	5.0	Закрепление отсутствует
1557	386637.01	1305976.32	Картометрический метод	5.0	Закрепление отсутствует
1558	386655.94	1306053.56	Картометрический метод	5.0	Закрепление отсутствует
1559	386664.52	1306083.30	Картометрический метод	5.0	Закрепление отсутствует
1560	386691.09	1306179.13	Картометрический метод	5.0	Закрепление отсутствует

2. Сведения о характерных точках границ объекта

Обозначение характерных точек границ	Координаты, м		Метод определения координат характерной точки	Средняя квадратическая погрешность положения характерной точки (M _t), м	Описание обозначения точки на местности (при наличии)
	X	Y			
1	2	3	4	5	6
1561	386584.17	1306217.46	Картометрический метод	5.0	Закрепление отсутствует
1527	386582.20	1306210.02	Картометрический метод	5.0	Закрепление отсутствует
1562	386410.46	1305529.14	Картометрический метод	5.0	Закрепление отсутствует
1563	386429.24	1305523.90	Картометрический метод	5.0	Закрепление отсутствует
1564	386420.07	1305490.61	Картометрический метод	5.0	Закрепление отсутствует
1565	386400.84	1305496.18	Картометрический метод	5.0	Закрепление отсутствует
1562	386410.46	1305529.14	Картометрический метод	5.0	Закрепление отсутствует
1566	384293.40	1297413.67	Картометрический метод	5.0	Закрепление отсутствует
1567	384286.56	1297408.48	Картометрический метод	5.0	Закрепление отсутствует
1568	384271.12	1297304.97	Картометрический метод	5.0	Закрепление отсутствует
1569	384278.67	1297306.39	Картометрический метод	5.0	Закрепление отсутствует
1570	384266.58	1297195.48	Картометрический метод	5.0	Закрепление отсутствует
1571	384263.13	1297173.55	Картометрический метод	5.0	Закрепление отсутствует
1572	384262.98	1297171.86	Картометрический метод	5.0	Закрепление отсутствует
1573	384277.81	1297167.49	Картометрический метод	5.0	Закрепление отсутствует
1574	384320.77	1297154.82	Картометрический метод	5.0	Закрепление отсутствует
1575	384335.15	1297135.48	Картометрический метод	5.0	Закрепление отсутствует
1576	384327.45	1297070.27	Картометрический метод	5.0	Закрепление отсутствует
1577	384254.68	1297068.45	Картометрический метод	5.0	Закрепление отсутствует
1578	384237.60	1297071.61	Картометрический метод	5.0	Закрепление отсутствует
1579	384186.10	1297076.57	Картометрический метод	5.0	Закрепление отсутствует
1580	384155.92	1297078.52	Картометрический метод	5.0	Закрепление отсутствует
1581	384147.15	1297077.18	Картометрический метод	5.0	Закрепление отсутствует
1582	384118.18	1297075.35	Картометрический метод	5.0	Закрепление отсутствует
1583	384101.75	1297077.02	Картометрический метод	5.0	Закрепление отсутствует

2. Сведения о характерных точках границ объекта

Обозначение характерных точек границ	Координаты, м		Метод определения координат характерной точки	Средняя квадратическая погрешность положения характерной точки (M _t), м	Описание обозначения точки на местности (при наличии)
	X	Y			
1	2	3	4	5	6
1584	384085.81	1297081.36	Картометрический метод	5.0	Закрепление отсутствует
1585	384070.82	1297088.28	Картометрический метод	5.0	Закрепление отсутствует
1586	384032.16	1297085.96	Картометрический метод	5.0	Закрепление отсутствует
1587	384009.42	1297082.91	Картометрический метод	5.0	Закрепление отсутствует
1588	383984.74	1297084.63	Картометрический метод	5.0	Закрепление отсутствует
1589	384008.00	1297105.78	Картометрический метод	5.0	Закрепление отсутствует
1590	383994.44	1297149.46	Картометрический метод	5.0	Закрепление отсутствует
1591	383967.34	1297138.22	Картометрический метод	5.0	Закрепление отсутствует
1592	383978.94	1297105.77	Картометрический метод	5.0	Закрепление отсутствует
1593	383947.56	1297094.36	Картометрический метод	5.0	Закрепление отсутствует
1594	383925.87	1297085.10	Картометрический метод	5.0	Закрепление отсутствует
1595	383944.97	1297038.33	Картометрический метод	5.0	Закрепление отсутствует
1596	383979.02	1297007.33	Картометрический метод	5.0	Закрепление отсутствует
1597	384009.11	1296978.21	Картометрический метод	5.0	Закрепление отсутствует
1598	384024.89	1296963.41	Картометрический метод	5.0	Закрепление отсутствует
1599	384038.08	1296954.14	Картометрический метод	5.0	Закрепление отсутствует
1600	384098.69	1296918.49	Картометрический метод	5.0	Закрепление отсутствует
1601	384108.03	1296914.50	Картометрический метод	5.0	Закрепление отсутствует
1602	384121.46	1296912.70	Картометрический метод	5.0	Закрепление отсутствует
1603	384163.20	1296919.26	Картометрический метод	5.0	Закрепление отсутствует
1604	384169.32	1296919.56	Картометрический метод	5.0	Закрепление отсутствует
1605	384180.37	1296920.46	Картометрический метод	5.0	Закрепление отсутствует
1606	384186.79	1296919.22	Картометрический метод	5.0	Закрепление отсутствует
1607	384191.05	1296915.77	Картометрический метод	5.0	Закрепление отсутствует
1608	384192.20	1296899.88	Картометрический метод	5.0	Закрепление отсутствует

2. Сведения о характерных точках границ объекта

Обозначение характерных точек границ	Координаты, м		Метод определения координат характерной точки	Средняя квадратическая погрешность положения характерной точки (M _t), м	Описание обозначения точки на местности (при наличии)
	X	Y			
1	2	3	4	5	6
1609	384186.68	1296896.59	Картометрический метод	5.0	Закрепление отсутствует
1610	384209.50	1296871.18	Картометрический метод	5.0	Закрепление отсутствует
1611	384212.92	1296873.68	Картометрический метод	5.0	Закрепление отсутствует
1612	384231.12	1296875.46	Картометрический метод	5.0	Закрепление отсутствует
1613	384246.95	1296903.49	Картометрический метод	5.0	Закрепление отсутствует
1614	384242.84	1296919.78	Картометрический метод	5.0	Закрепление отсутствует
1615	384291.28	1296928.03	Картометрический метод	5.0	Закрепление отсутствует
1616	384309.89	1296849.22	Картометрический метод	5.0	Закрепление отсутствует
1617	384318.88	1296851.30	Картометрический метод	5.0	Закрепление отсутствует
1618	384332.08	1296854.15	Картометрический метод	5.0	Закрепление отсутствует
1619	384371.77	1296860.04	Картометрический метод	5.0	Закрепление отсутствует
1620	384412.82	1296867.45	Картометрический метод	5.0	Закрепление отсутствует
1621	384432.52	1296869.87	Картометрический метод	5.0	Закрепление отсутствует
1622	384439.59	1296870.74	Картометрический метод	5.0	Закрепление отсутствует
1623	384459.87	1296874.10	Картометрический метод	5.0	Закрепление отсутствует
1624	384523.01	1296885.11	Картометрический метод	5.0	Закрепление отсутствует
1625	384528.58	1296884.20	Картометрический метод	5.0	Закрепление отсутствует
1626	384533.72	1296884.54	Картометрический метод	5.0	Закрепление отсутствует
1627	384536.45	1296885.16	Картометрический метод	5.0	Закрепление отсутствует
1628	384545.81	1296887.27	Картометрический метод	5.0	Закрепление отсутствует
1629	384561.33	1296893.33	Картометрический метод	5.0	Закрепление отсутствует
1630	384563.46	1296894.14	Картометрический метод	5.0	Закрепление отсутствует
1631	384566.07	1296900.75	Картометрический метод	5.0	Закрепление отсутствует
1632	384566.71	1296909.87	Картометрический метод	5.0	Закрепление отсутствует
1633	384567.29	1296925.12	Картометрический метод	5.0	Закрепление отсутствует

2. Сведения о характерных точках границ объекта

Обозначение характерных точек границ	Координаты, м		Метод определения координат характерной точки	Средняя квадратическая погрешность положения характерной точки (M _t), м	Описание обозначения точки на местности (при наличии)
	X	Y			
1	2	3	4	5	6
1634	384571.80	1297008.60	Картометрический метод	5.0	Закрепление отсутствует
1635	384559.13	1297045.65	Картометрический метод	5.0	Закрепление отсутствует
1636	384559.08	1297046.48	Картометрический метод	5.0	Закрепление отсутствует
1637	384557.76	1297046.52	Картометрический метод	5.0	Закрепление отсутствует
1638	384545.59	1297046.92	Картометрический метод	5.0	Закрепление отсутствует
1639	384530.89	1297047.84	Картометрический метод	5.0	Закрепление отсутствует
1640	384520.50	1297048.98	Картометрический метод	5.0	Закрепление отсутствует
1641	384520.54	1297050.27	Картометрический метод	5.0	Закрепление отсутствует
1642	384520.63	1297052.99	Картометрический метод	5.0	Закрепление отсутствует
1643	384519.23	1297053.14	Картометрический метод	5.0	Закрепление отсутствует
1644	384520.25	1297059.31	Картометрический метод	5.0	Закрепление отсутствует
1645	384406.70	1297065.74	Картометрический метод	5.0	Закрепление отсутствует
1646	384427.57	1297229.82	Картометрический метод	5.0	Закрепление отсутствует
1647	384487.81	1297224.46	Картометрический метод	5.0	Закрепление отсутствует
1648	384494.30	1297266.84	Картометрический метод	5.0	Закрепление отсутствует
1649	384493.93	1297269.24	Картометрический метод	5.0	Закрепление отсутствует
1650	384492.97	1297271.68	Картометрический метод	5.0	Закрепление отсутствует
1651	384496.61	1297301.86	Картометрический метод	5.0	Закрепление отсутствует
1652	384496.03	1297316.40	Картометрический метод	5.0	Закрепление отсутствует
1653	384491.41	1297330.47	Картометрический метод	5.0	Закрепление отсутствует
1654	384473.56	1297367.37	Картометрический метод	5.0	Закрепление отсутствует
1655	384474.25	1297372.53	Картометрический метод	5.0	Закрепление отсутствует
1656	384469.11	1297379.17	Картометрический метод	5.0	Закрепление отсутствует
1657	384465.81	1297385.98	Картометрический метод	5.0	Закрепление отсутствует
1658	384460.00	1297391.76	Картометрический метод	5.0	Закрепление отсутствует

2. Сведения о характерных точках границ объекта

Обозначение характерных точек границ	Координаты, м		Метод определения координат характерной точки	Средняя квадратическая погрешность положения характерной точки (M _t), м	Описание обозначения точки на местности (при наличии)
	X	Y			
1	2	3	4	5	6
1659	384447.82	1297395.33	Картометрический метод	5.0	Закрепление отсутствует
1660	384407.07	1297401.37	Картометрический метод	5.0	Закрепление отсутствует
1661	384368.50	1297406.51	Картометрический метод	5.0	Закрепление отсутствует
1662	384361.35	1297407.73	Картометрический метод	5.0	Закрепление отсутствует
1663	384347.77	1297410.37	Картометрический метод	5.0	Закрепление отсутствует
1664	384343.93	1297411.28	Картометрический метод	5.0	Закрепление отсутствует
1665	384318.71	1297414.02	Картометрический метод	5.0	Закрепление отсутствует
1666	384304.69	1297415.73	Картометрический метод	5.0	Закрепление отсутствует
1566	384293.40	1297413.67	Картометрический метод	5.0	Закрепление отсутствует
1667	376953.03	1300125.82	Картометрический метод	5.0	Закрепление отсутствует
1668	376949.32	1300120.21	Картометрический метод	5.0	Закрепление отсутствует
1669	376934.73	1300108.21	Картометрический метод	5.0	Закрепление отсутствует
1670	376902.95	1300090.55	Картометрический метод	5.0	Закрепление отсутствует
1671	376895.12	1300099.97	Картометрический метод	5.0	Закрепление отсутствует
1672	376897.28	1300104.07	Картометрический метод	5.0	Закрепление отсутствует
1673	376891.14	1300108.71	Картометрический метод	5.0	Закрепление отсутствует
1674	376888.41	1300110.77	Картометрический метод	5.0	Закрепление отсутствует
1675	376849.03	1300140.53	Картометрический метод	5.0	Закрепление отсутствует
1676	376647.06	1299889.46	Картометрический метод	5.0	Закрепление отсутствует
1677	376701.05	1299765.32	Картометрический метод	5.0	Закрепление отсутствует
1678	376679.28	1299742.85	Картометрический метод	5.0	Закрепление отсутствует
1679	376642.76	1299696.51	Картометрический метод	5.0	Закрепление отсутствует
1680	376696.84	1299659.98	Картометрический метод	5.0	Закрепление отсутствует
1681	376712.08	1299672.37	Картометрический метод	5.0	Закрепление отсутствует
1682	376713.36	1299673.41	Картометрический метод	5.0	Закрепление отсутствует

2. Сведения о характерных точках границ объекта

Обозначение характерных точек границ	Координаты, м		Метод определения координат характерной точки	Средняя квадратическая погрешность положения характерной точки (M _t), м	Описание обозначения точки на местности (при наличии)
	X	Y			
1	2	3	4	5	6
1683	376780.94	1299734.09	Картометрический метод	5.0	Закрепление отсутствует
1684	376829.17	1299773.29	Картометрический метод	5.0	Закрепление отсутствует
1685	376839.72	1299775.26	Картометрический метод	5.0	Закрепление отсутствует
1686	376854.94	1299780.76	Картометрический метод	5.0	Закрепление отсутствует
1687	376879.18	1299791.11	Картометрический метод	5.0	Закрепление отсутствует
1688	376911.62	1299810.58	Картометрический метод	5.0	Закрепление отсутствует
1689	376951.72	1299838.89	Картометрический метод	5.0	Закрепление отсутствует
1690	376969.26	1299853.01	Картометрический метод	5.0	Закрепление отсутствует
1691	377020.89	1299884.75	Картометрический метод	5.0	Закрепление отсутствует
1692	377040.53	1299895.74	Картометрический метод	5.0	Закрепление отсутствует
1693	377057.68	1299898.48	Картометрический метод	5.0	Закрепление отсутствует
1694	377078.26	1299894.13	Картометрический метод	5.0	Закрепление отсутствует
1695	377104.25	1299887.85	Картометрический метод	5.0	Закрепление отсутствует
1696	377124.07	1299890.68	Картометрический метод	5.0	Закрепление отсутствует
1697	377170.19	1299954.57	Картометрический метод	5.0	Закрепление отсутствует
1698	377181.17	1299971.68	Картометрический метод	5.0	Закрепление отсутствует
1699	377194.23	1299996.20	Картометрический метод	5.0	Закрепление отсутствует
1700	377218.46	1300032.76	Картометрический метод	5.0	Закрепление отсутствует
1701	377248.16	1300070.17	Картометрический метод	5.0	Закрепление отсутствует
1702	377245.40	1300072.02	Картометрический метод	5.0	Закрепление отсутствует
1703	377132.06	1300148.07	Картометрический метод	5.0	Закрепление отсутствует
1704	377125.65	1300152.37	Картометрический метод	5.0	Закрепление отсутствует
1705	377018.27	1300224.42	Картометрический метод	5.0	Закрепление отсутствует
1667	376953.03	1300125.82	Картометрический метод	5.0	Закрепление отсутствует
1706	377046.69	1300103.05	Картометрический метод	5.0	Закрепление отсутствует

2. Сведения о характерных точках границ объекта

Обозначение характерных точек границ	Координаты, м		Метод определения координат характерной точки	Средняя квадратическая погрешность положения характерной точки (M _t), м	Описание обозначения точки на местности (при наличии)
	X	Y			
1	2	3	4	5	6
1707	377053.67	1300097.12	Картометрический метод	5.0	Закрепление отсутствует
1708	377062.38	1300086.42	Картометрический метод	5.0	Закрепление отсутствует
1709	377049.66	1300070.76	Картометрический метод	5.0	Закрепление отсутствует
1710	377043.74	1300075.55	Картометрический метод	5.0	Закрепление отсутствует
1711	377035.49	1300079.57	Картометрический метод	5.0	Закрепление отсутствует
1712	377003.35	1300039.17	Картометрический метод	5.0	Закрепление отсутствует
1713	376977.35	1300004.48	Картометрический метод	5.0	Закрепление отсутствует
1714	376972.27	1300004.69	Картометрический метод	5.0	Закрепление отсутствует
1715	376969.92	1300006.72	Картометрический метод	5.0	Закрепление отсутствует
1716	376970.90	1300010.84	Картометрический метод	5.0	Закрепление отсутствует
1717	376980.51	1300031.62	Картометрический метод	5.0	Закрепление отсутствует
1718	376993.85	1300050.06	Картометрический метод	5.0	Закрепление отсутствует
1719	377004.64	1300066.34	Картометрический метод	5.0	Закрепление отсутствует
1720	377017.97	1300084.58	Картометрический метод	5.0	Закрепление отсутствует
1721	377029.54	1300095.75	Картометрический метод	5.0	Закрепление отсутствует
1722	377038.17	1300101.05	Картометрический метод	5.0	Закрепление отсутствует
1706	377046.69	1300103.05	Картометрический метод	5.0	Закрепление отсутствует
1723	381955.72	1296306.22	Картометрический метод	5.0	Закрепление отсутствует
1724	381928.37	1296296.65	Картометрический метод	5.0	Закрепление отсутствует
1725	381882.85	1296281.10	Картометрический метод	5.0	Закрепление отсутствует
1726	381853.57	1296272.10	Картометрический метод	5.0	Закрепление отсутствует
1727	381830.27	1296267.80	Картометрический метод	5.0	Закрепление отсутствует
1728	381826.97	1296266.99	Картометрический метод	5.0	Закрепление отсутствует
1729	381821.67	1296265.86	Картометрический метод	5.0	Закрепление отсутствует
1730	381801.03	1296260.42	Картометрический метод	5.0	Закрепление отсутствует

2. Сведения о характерных точках границ объекта

Обозначение характерных точек границ	Координаты, м		Метод определения координат характерной точки	Средняя квадратическая погрешность положения характерной точки (M _t), м	Описание обозначения точки на местности (при наличии)
	X	Y			
1	2	3	4	5	6
1731	381796.20	1296258.05	Картометрический метод	5.0	Закрепление отсутствует
1732	381728.73	1296205.82	Картометрический метод	5.0	Закрепление отсутствует
1733	381721.83	1296202.40	Картометрический метод	5.0	Закрепление отсутствует
1734	381716.97	1296200.63	Картометрический метод	5.0	Закрепление отсутствует
1735	381680.07	1296190.39	Картометрический метод	5.0	Закрепление отсутствует
1736	381683.30	1296174.85	Картометрический метод	5.0	Закрепление отсутствует
1737	381684.84	1296156.77	Картометрический метод	5.0	Закрепление отсутствует
1738	381683.68	1296143.76	Картометрический метод	5.0	Закрепление отсутствует
1739	381656.51	1296140.21	Картометрический метод	5.0	Закрепление отсутствует
1740	381587.50	1296128.52	Картометрический метод	5.0	Закрепление отсутствует
1741	381581.80	1296158.07	Картометрический метод	5.0	Закрепление отсутствует
1742	381581.11	1296158.17	Картометрический метод	5.0	Закрепление отсутствует
1743	381564.72	1296151.24	Картометрический метод	5.0	Закрепление отсутствует
1744	381525.94	1296137.56	Картометрический метод	5.0	Закрепление отсутствует
1745	381497.80	1296127.71	Картометрический метод	5.0	Закрепление отсутствует
1746	381491.88	1296124.13	Картометрический метод	5.0	Закрепление отсутствует
1747	381487.58	1296120.11	Картометрический метод	5.0	Закрепление отсутствует
1748	381484.94	1296116.16	Картометрический метод	5.0	Закрепление отсутствует
1749	381480.57	1296105.54	Картометрический метод	5.0	Закрепление отсутствует
1750	381469.21	1296065.15	Картометрический метод	5.0	Закрепление отсутствует
1751	381501.06	1296053.64	Картометрический метод	5.0	Закрепление отсутствует
1752	381521.17	1296046.81	Картометрический метод	5.0	Закрепление отсутствует
1753	381544.81	1296039.59	Картометрический метод	5.0	Закрепление отсутствует
1754	381581.67	1296030.93	Картометрический метод	5.0	Закрепление отсутствует
1755	381614.05	1296029.10	Картометрический метод	5.0	Закрепление отсутствует

2. Сведения о характерных точках границ объекта

Обозначение характерных точек границ	Координаты, м		Метод определения координат характерной точки	Средняя квадратическая погрешность положения характерной точки (M _t), м	Описание обозначения точки на местности (при наличии)
	X	Y			
1	2	3	4	5	6
1756	381614.11	1296028.35	Картометрический метод	5.0	Закрепление отсутствует
1757	381638.45	1296029.23	Картометрический метод	5.0	Закрепление отсутствует
1758	381650.52	1296030.27	Картометрический метод	5.0	Закрепление отсутствует
1759	381683.70	1296030.08	Картометрический метод	5.0	Закрепление отсутствует
1760	381685.47	1296031.27	Картометрический метод	5.0	Закрепление отсутствует
1761	381685.39	1296032.85	Картометрический метод	5.0	Закрепление отсутствует
1762	381718.64	1296033.95	Картометрический метод	5.0	Закрепление отсутствует
1763	381746.27	1296035.62	Картометрический метод	5.0	Закрепление отсутствует
1764	381762.39	1296035.75	Картометрический метод	5.0	Закрепление отсутствует
1765	381762.46	1296037.02	Картометрический метод	5.0	Закрепление отсутствует
1766	381774.77	1296036.95	Картометрический метод	5.0	Закрепление отсутствует
1767	381775.20	1296033.58	Картометрический метод	5.0	Закрепление отсутствует
1768	381804.96	1296033.36	Картометрический метод	5.0	Закрепление отсутствует
1769	381813.23	1296034.35	Картометрический метод	5.0	Закрепление отсутствует
1770	381826.59	1296033.37	Картометрический метод	5.0	Закрепление отсутствует
1771	381841.11	1296036.28	Картометрический метод	5.0	Закрепление отсутствует
1772	381841.28	1296039.92	Картометрический метод	5.0	Закрепление отсутствует
1773	381852.83	1296039.06	Картометрический метод	5.0	Закрепление отсутствует
1774	381852.83	1296034.63	Картометрический метод	5.0	Закрепление отсутствует
1775	381859.03	1296030.87	Картометрический метод	5.0	Закрепление отсутствует
1776	381886.71	1296025.59	Картометрический метод	5.0	Закрепление отсутствует
1777	381924.02	1296016.99	Картометрический метод	5.0	Закрепление отсутствует
1778	381941.14	1296012.71	Картометрический метод	5.0	Закрепление отсутствует
1779	381998.86	1296000.35	Картометрический метод	5.0	Закрепление отсутствует
1780	382042.93	1295991.97	Картометрический метод	5.0	Закрепление отсутствует

2. Сведения о характерных точках границ объекта

Обозначение характерных точек границ	Координаты, м		Метод определения координат характерной точки	Средняя квадратическая погрешность положения характерной точки (M _t), м	Описание обозначения точки на местности (при наличии)
	X	Y			
1	2	3	4	5	6
1781	382078.41	1295984.65	Картометрический метод	5.0	Закрепление отсутствует
1782	382090.39	1295987.97	Картометрический метод	5.0	Закрепление отсутствует
1783	382097.77	1295989.28	Картометрический метод	5.0	Закрепление отсутствует
1784	382100.11	1295993.62	Картометрический метод	5.0	Закрепление отсутствует
1785	382117.45	1295995.45	Картометрический метод	5.0	Закрепление отсутствует
1786	382124.13	1295994.75	Картометрический метод	5.0	Закрепление отсутствует
1787	382130.12	1295996.33	Картометрический метод	5.0	Закрепление отсутствует
1788	382142.32	1296002.43	Картометрический метод	5.0	Закрепление отсутствует
1789	382143.08	1296000.74	Картометрический метод	5.0	Закрепление отсутствует
1790	382157.76	1296005.74	Картометрический метод	5.0	Закрепление отсутствует
1791	382195.19	1296024.13	Картометрический метод	5.0	Закрепление отсутствует
1792	382233.60	1296045.82	Картометрический метод	5.0	Закрепление отсутствует
1793	382251.69	1296076.48	Картометрический метод	5.0	Закрепление отсутствует
1794	382253.83	1296079.35	Картометрический метод	5.0	Закрепление отсутствует
1795	382258.58	1296087.21	Картометрический метод	5.0	Закрепление отсутствует
1796	382254.35	1296091.23	Картометрический метод	5.0	Закрепление отсутствует
1797	382228.34	1296110.26	Картометрический метод	5.0	Закрепление отсутствует
1798	382210.57	1296111.53	Картометрический метод	5.0	Закрепление отсутствует
1799	382203.01	1296119.87	Картометрический метод	5.0	Закрепление отсутствует
1800	382205.70	1296138.59	Картометрический метод	5.0	Закрепление отсутствует
1801	382209.49	1296168.84	Картометрический метод	5.0	Закрепление отсутствует
1802	382226.75	1296195.57	Картометрический метод	5.0	Закрепление отсутствует
1803	382162.33	1296238.43	Картометрический метод	5.0	Закрепление отсутствует
1804	382140.67	1296256.36	Картометрический метод	5.0	Закрепление отсутствует
1805	382109.12	1296283.35	Картометрический метод	5.0	Закрепление отсутствует

2. Сведения о характерных точках границ объекта

Обозначение характерных точек границ	Координаты, м		Метод определения координат характерной точки	Средняя квадратическая погрешность положения характерной точки (M _t), м	Описание обозначения точки на местности (при наличии)
	X	Y			
1	2	3	4	5	6
1806	382091.23	1296298.18	Картометрический метод	5.0	Закрепление отсутствует
1807	382054.80	1296306.87	Картометрический метод	5.0	Закрепление отсутствует
1808	382041.16	1296308.27	Картометрический метод	5.0	Закрепление отсутствует
1809	382004.25	1296309.64	Картометрический метод	5.0	Закрепление отсутствует
1810	381978.27	1296310.32	Картометрический метод	5.0	Закрепление отсутствует
1723	381955.72	1296306.22	Картометрический метод	5.0	Закрепление отсутствует
1811	382006.82	1296186.22	Картометрический метод	5.0	Закрепление отсутствует
1812	382036.42	1296179.30	Картометрический метод	5.0	Закрепление отсутствует
1813	382038.52	1296178.97	Картометрический метод	5.0	Закрепление отсутствует
1814	382029.31	1296158.13	Картометрический метод	5.0	Закрепление отсутствует
1815	382022.76	1296147.35	Картометрический метод	5.0	Закрепление отсутствует
1816	382007.97	1296119.00	Картометрический метод	5.0	Закрепление отсутствует
1817	381999.73	1296101.66	Картометрический метод	5.0	Закрепление отсутствует
1818	381989.59	1296084.31	Картометрический метод	5.0	Закрепление отсутствует
1819	381971.61	1296063.58	Картометрический метод	5.0	Закрепление отсутствует
1820	381953.00	1296067.82	Картометрический метод	5.0	Закрепление отсутствует
1821	381957.23	1296074.58	Картометрический метод	5.0	Закрепление отсутствует
1822	381965.26	1296091.50	Картометрический метод	5.0	Закрепление отсутствует
1823	381970.54	1296102.29	Картометрический метод	5.0	Закрепление отсутствует
1824	381971.81	1296110.12	Картометрический метод	5.0	Закрепление отсутствует
1825	381972.75	1296128.84	Картометрический метод	5.0	Закрепление отсутствует
1826	381991.16	1296124.82	Картометрический метод	5.0	Закрепление отсутствует
1827	382000.24	1296156.97	Картометрический метод	5.0	Закрепление отсутствует
1811	382006.82	1296186.22	Картометрический метод	5.0	Закрепление отсутствует
1828	375594.67	1295688.62	Картометрический метод	5.0	Закрепление отсутствует

2. Сведения о характерных точках границ объекта

Обозначение характерных точек границ	Координаты, м		Метод определения координат характерной точки	Средняя квадратическая погрешность положения характерной точки (M _t), м	Описание обозначения точки на местности (при наличии)
	X	Y			
1	2	3	4	5	6
1829	375587.12	1295608.15	Картометрический метод	5.0	Закрепление отсутствует
1830	375583.49	1295608.16	Картометрический метод	5.0	Закрепление отсутствует
1831	375538.45	1295612.60	Картометрический метод	5.0	Закрепление отсутствует
1832	375518.05	1295614.54	Картометрический метод	5.0	Закрепление отсутствует
1833	375517.41	1295610.87	Картометрический метод	5.0	Закрепление отсутствует
1834	375516.25	1295600.23	Картометрический метод	5.0	Закрепление отсутствует
1835	375501.73	1295600.44	Картометрический метод	5.0	Закрепление отсутствует
1836	375419.13	1295603.21	Картометрический метод	5.0	Закрепление отсутствует
1837	375416.14	1295561.06	Картометрический метод	5.0	Закрепление отсутствует
1838	375414.00	1295560.78	Картометрический метод	5.0	Закрепление отсутствует
1839	375411.90	1295560.51	Картометрический метод	5.0	Закрепление отсутствует
1840	375412.82	1295549.43	Картометрический метод	5.0	Закрепление отсутствует
1841	375413.71	1295549.47	Картометрический метод	5.0	Закрепление отсутствует
1842	375415.41	1295549.43	Картометрический метод	5.0	Закрепление отсутствует
1843	375412.15	1295504.88	Картометрический метод	5.0	Закрепление отсутствует
1844	375410.14	1295477.16	Картометрический метод	5.0	Закрепление отсутствует
1845	375387.29	1295481.24	Картометрический метод	5.0	Закрепление отсутствует
1846	375376.71	1295421.30	Картометрический метод	5.0	Закрепление отсутствует
1847	375372.28	1295395.92	Картометрический метод	5.0	Закрепление отсутствует
1848	375354.19	1295306.65	Картометрический метод	5.0	Закрепление отсутствует
1849	375325.84	1295213.81	Картометрический метод	5.0	Закрепление отсутствует
1850	375357.51	1295203.67	Картометрический метод	5.0	Закрепление отсутствует
1851	375366.40	1295220.54	Картометрический метод	5.0	Закрепление отсутствует
1852	375393.07	1295214.95	Картометрический метод	5.0	Закрепление отсутствует
1853	375397.26	1295153.91	Картометрический метод	5.0	Закрепление отсутствует

2. Сведения о характерных точках границ объекта

Обозначение характерных точек границ	Координаты, м		Метод определения координат характерной точки	Средняя квадратическая погрешность положения характерной точки (M _t), м	Описание обозначения точки на местности (при наличии)
	X	Y			
1	2	3	4	5	6
1854	375431.57	1295162.57	Картометрический метод	5.0	Закрепление отсутствует
1855	375441.39	1295164.88	Картометрический метод	5.0	Закрепление отсутствует
1856	375440.92	1295202.71	Картометрический метод	5.0	Закрепление отсутствует
1857	375454.25	1295202.46	Картометрический метод	5.0	Закрепление отсутствует
1858	375494.85	1295209.42	Картометрический метод	5.0	Закрепление отсутствует
1859	375618.41	1295253.73	Картометрический метод	5.0	Закрепление отсутствует
1860	375705.66	1295320.82	Картометрический метод	5.0	Закрепление отсутствует
1861	375664.63	1295403.92	Картометрический метод	5.0	Закрепление отсутствует
1862	375724.65	1295417.65	Картометрический метод	5.0	Закрепление отсутствует
1863	375769.73	1295365.77	Картометрический метод	5.0	Закрепление отсутствует
1864	375797.44	1295348.96	Картометрический метод	5.0	Закрепление отсутствует
1865	375845.52	1295345.14	Картометрический метод	5.0	Закрепление отсутствует
1866	375899.37	1295293.27	Картометрический метод	5.0	Закрепление отсутствует
1867	375942.70	1295257.53	Картометрический метод	5.0	Закрепление отсутствует
1868	375970.77	1295281.85	Картометрический метод	5.0	Закрепление отсутствует
1869	375999.35	1295310.96	Картометрический метод	5.0	Закрепление отсутствует
1870	375995.68	1295320.68	Картометрический метод	5.0	Закрепление отсутствует
1871	375968.04	1295414.01	Картометрический метод	5.0	Закрепление отсутствует
1872	375927.33	1295406.96	Картометрический метод	5.0	Закрепление отсутствует
1873	375806.99	1295504.94	Картометрический метод	5.0	Закрепление отсутствует
1874	375745.56	1295472.05	Картометрический метод	5.0	Закрепление отсутствует
1875	375692.21	1295460.07	Картометрический метод	5.0	Закрепление отсутствует
1876	375656.59	1295458.99	Картометрический метод	5.0	Закрепление отсутствует
1877	375643.97	1295489.85	Картометрический метод	5.0	Закрепление отсутствует
1878	375648.24	1295620.00	Картометрический метод	5.0	Закрепление отсутствует

2. Сведения о характерных точках границ объекта

Обозначение характерных точек границ	Координаты, м		Метод определения координат характерной точки	Средняя квадратическая погрешность положения характерной точки (M _t), м	Описание обозначения точки на местности (при наличии)
	X	Y			
1	2	3	4	5	6
1879	375647.56	1295655.43	Картометрический метод	5.0	Закрепление отсутствует
1880	375648.27	1295679.64	Картометрический метод	5.0	Закрепление отсутствует
1881	375640.56	1295691.21	Картометрический метод	5.0	Закрепление отсутствует
1882	375618.08	1295693.61	Картометрический метод	5.0	Закрепление отсутствует
1883	375607.97	1295695.03	Картометрический метод	5.0	Закрепление отсутствует
1884	375600.57	1295695.95	Картометрический метод	5.0	Закрепление отсутствует
1885	375597.14	1295696.26	Картометрический метод	5.0	Закрепление отсутствует
1828	375594.67	1295688.62	Картометрический метод	5.0	Закрепление отсутствует
1886	375595.21	1295367.79	Картометрический метод	5.0	Закрепление отсутствует
1887	375603.79	1295345.74	Картометрический метод	5.0	Закрепление отсутствует
1888	375598.52	1295337.04	Картометрический метод	5.0	Закрепление отсутствует
1889	375587.65	1295335.62	Картометрический метод	5.0	Закрепление отсутствует
1890	375584.33	1295337.39	Картометрический метод	5.0	Закрепление отсутствует
1891	375563.80	1295325.64	Картометрический метод	5.0	Закрепление отсутствует
1892	375569.75	1295310.82	Картометрический метод	5.0	Закрепление отсутствует
1893	375520.94	1295291.63	Картометрический метод	5.0	Закрепление отсутствует
1894	375517.62	1295329.85	Картометрический метод	5.0	Закрепление отсутствует
1895	375545.77	1295346.55	Картометрический метод	5.0	Закрепление отсутствует
1896	375547.13	1295343.95	Картометрический метод	5.0	Закрепление отсутствует
1897	375591.71	1295365.21	Картометрический метод	5.0	Закрепление отсутствует
1886	375595.21	1295367.79	Картометрический метод	5.0	Закрепление отсутствует
1898	384524.97	1295285.33	Картометрический метод	5.0	Закрепление отсутствует
1899	384517.75	1295277.79	Картометрический метод	5.0	Закрепление отсутствует
1900	384494.69	1295275.79	Картометрический метод	5.0	Закрепление отсутствует
1901	384493.00	1295268.88	Картометрический метод	5.0	Закрепление отсутствует

2. Сведения о характерных точках границ объекта

Обозначение характерных точек границ	Координаты, м		Метод определения координат характерной точки	Средняя квадратическая погрешность положения характерной точки (M _t), м	Описание обозначения точки на местности (при наличии)
	X	Y			
1	2	3	4	5	6
1902	384492.50	1295261.63	Картометрический метод	5.0	Закрепление отсутствует
1903	384501.19	1295231.63	Картометрический метод	5.0	Закрепление отсутствует
1904	384503.77	1295225.08	Картометрический метод	5.0	Закрепление отсутствует
1905	384518.97	1295191.78	Картометрический метод	5.0	Закрепление отсутствует
1906	384533.41	1295133.70	Картометрический метод	5.0	Закрепление отсутствует
1907	384531.64	1295113.59	Картометрический метод	5.0	Закрепление отсутствует
1908	384519.07	1295093.31	Картометрический метод	5.0	Закрепление отсутствует
1909	384509.54	1295081.14	Картометрический метод	5.0	Закрепление отсутствует
1910	384501.35	1295071.62	Картометрический метод	5.0	Закрепление отсутствует
1911	384478.59	1295047.27	Картометрический метод	5.0	Закрепление отсутствует
1912	384466.70	1295030.96	Картометрический метод	5.0	Закрепление отсутствует
1913	384463.46	1295024.02	Картометрический метод	5.0	Закрепление отсутствует
1914	384457.98	1295008.17	Картометрический метод	5.0	Закрепление отсутствует
1915	384451.53	1294984.91	Картометрический метод	5.0	Закрепление отсутствует
1916	384453.21	1294968.48	Картометрический метод	5.0	Закрепление отсутствует
1917	384453.80	1294931.29	Картометрический метод	5.0	Закрепление отсутствует
1918	384450.43	1294926.40	Картометрический метод	5.0	Закрепление отсутствует
1919	384448.36	1294926.73	Картометрический метод	5.0	Закрепление отсутствует
1920	384446.30	1294925.01	Картометрический метод	5.0	Закрепление отсутствует
1921	384442.40	1294922.49	Картометрический метод	5.0	Закрепление отсутствует
1922	384439.87	1294921.22	Картометрический метод	5.0	Закрепление отсутствует
1923	384437.69	1294921.69	Картометрический метод	5.0	Закрепление отсутствует
1924	384435.62	1294922.72	Картометрический метод	5.0	Закрепление отсутствует
1925	384433.10	1294923.75	Картометрический метод	5.0	Закрепление отсутствует
1926	384429.08	1294925.70	Картометрический метод	5.0	Закрепление отсутствует

2. Сведения о характерных точках границ объекта

Обозначение характерных точек границ	Координаты, м		Метод определения координат характерной точки	Средняя квадратическая погрешность положения характерной точки (M _t), м	Описание обозначения точки на местности (при наличии)
	X	Y			
1	2	3	4	5	6
1927	384426.67	1294928.00	Картометрический метод	5.0	Закрепление отсутствует
1928	384424.49	1294931.90	Картометрический метод	5.0	Закрепление отсутствует
1929	384423.80	1294934.08	Картометрический метод	5.0	Закрепление отсутствует
1930	384423.11	1294936.26	Картометрический метод	5.0	Закрепление отсутствует
1931	384422.19	1294938.21	Картометрический метод	5.0	Закрепление отсутствует
1932	384421.15	1294939.93	Картометрический метод	5.0	Закрепление отсутствует
1933	384418.74	1294942.34	Картометрический метод	5.0	Закрепление отсутствует
1934	384414.69	1294947.88	Картометрический метод	5.0	Закрепление отсутствует
1935	384414.06	1294936.80	Картометрический метод	5.0	Закрепление отсутствует
1936	384413.22	1294914.17	Картометрический метод	5.0	Закрепление отсутствует
1937	384412.54	1294897.93	Картометрический метод	5.0	Закрепление отсутствует
1938	384401.75	1294869.86	Картометрический метод	5.0	Закрепление отсутствует
1939	384389.74	1294843.98	Картометрический метод	5.0	Закрепление отсутствует
1940	384378.36	1294806.94	Картометрический метод	5.0	Закрепление отсутствует
1941	384365.13	1294787.89	Картометрический метод	5.0	Закрепление отсутствует
1942	384361.90	1294779.48	Картометрический метод	5.0	Закрепление отсутствует
1943	384367.64	1294776.27	Картометрический метод	5.0	Закрепление отсутствует
1944	384374.99	1294770.19	Картометрический метод	5.0	Закрепление отсутствует
1945	384381.02	1294765.53	Картометрический метод	5.0	Закрепление отсутствует
1946	384384.35	1294760.14	Картометрический метод	5.0	Закрепление отсутствует
1947	384388.37	1294757.38	Картометрический метод	5.0	Закрепление отсутствует
1948	384393.19	1294757.73	Картометрический метод	5.0	Закрепление отсутствует
1949	384398.01	1294760.95	Картометрический метод	5.0	Закрепление отсутствует
1950	384402.60	1294767.04	Картометрический метод	5.0	Закрепление отсутствует
1951	384406.50	1294775.19	Картометрический метод	5.0	Закрепление отсутствует

2. Сведения о характерных точках границ объекта

Обозначение характерных точек границ	Координаты, м		Метод определения координат характерной точки	Средняя квадратическая погрешность положения характерной точки (M _t), м	Описание обозначения точки на местности (при наличии)
	X	Y			
1	2	3	4	5	6
1952	384408.45	1294781.73	Картометрический метод	5.0	Закрепление отсутствует
1953	384411.43	1294784.83	Картометрический метод	5.0	Закрепление отсутствует
1954	384415.11	1294784.83	Картометрический метод	5.0	Закрепление отсутствует
1955	384420.69	1294781.79	Картометрический метод	5.0	Закрепление отсутствует
1956	384423.13	1294789.09	Картометрический метод	5.0	Закрепление отсутствует
1957	384424.30	1294796.49	Картометрический метод	5.0	Закрепление отсутствует
1958	384425.00	1294809.43	Картометрический метод	5.0	Закрепление отсутствует
1959	384426.00	1294817.08	Картометрический метод	5.0	Закрепление отсутствует
1960	384429.64	1294831.96	Картометрический метод	5.0	Закрепление отсутствует
1961	384436.91	1294843.20	Картометрический метод	5.0	Закрепление отсутствует
1962	384448.32	1294851.07	Картометрический метод	5.0	Закрепление отсутствует
1963	384457.58	1294850.80	Картометрический метод	5.0	Закрепление отсутствует
1964	384466.79	1294849.61	Картометрический метод	5.0	Закрепление отсутствует
1965	384469.54	1294849.27	Картометрический метод	5.0	Закрепление отсутствует
1966	384478.05	1294848.22	Картометрический метод	5.0	Закрепление отсутствует
1967	384494.77	1294844.92	Картометрический метод	5.0	Закрепление отсутствует
1968	384504.33	1294843.61	Картометрический метод	5.0	Закрепление отсутствует
1969	384513.31	1294839.56	Картометрический метод	5.0	Закрепление отсутствует
1970	384516.95	1294833.29	Картометрический метод	5.0	Закрепление отсутствует
1971	384518.28	1294825.01	Картометрический метод	5.0	Закрепление отсутствует
1972	384516.29	1294816.09	Картометрический метод	5.0	Закрепление отсутствует
1973	384510.33	1294806.49	Картометрический метод	5.0	Закрепление отсутствует
1974	384503.72	1294798.56	Картометрический метод	5.0	Закрепление отсутствует
1975	384490.82	1294792.93	Картометрический метод	5.0	Закрепление отсутствует
1976	384476.60	1294784.66	Картометрический метод	5.0	Закрепление отсутствует

2. Сведения о характерных точках границ объекта

Обозначение характерных точек границ	Координаты, м		Метод определения координат характерной точки	Средняя квадратическая погрешность положения характерной точки (M _t), м	Описание обозначения точки на местности (при наличии)
	X	Y			
1	2	3	4	5	6
1977	384464.69	1294778.40	Картометрический метод	5.0	Закрепление отсутствует
1978	384449.75	1294775.91	Картометрический метод	5.0	Закрепление отсутствует
1979	384435.23	1294770.90	Картометрический метод	5.0	Закрепление отсутствует
1980	384420.04	1294765.49	Картометрический метод	5.0	Закрепление отсутствует
1981	384414.38	1294764.50	Картометрический метод	5.0	Закрепление отсутствует
1982	384411.11	1294761.16	Картометрический метод	5.0	Закрепление отсутствует
1983	384405.20	1294751.40	Картометрический метод	5.0	Закрепление отсутствует
1984	384402.56	1294745.38	Картометрический метод	5.0	Закрепление отсутствует
1985	384400.96	1294735.80	Картометрический метод	5.0	Закрепление отсутствует
1986	384399.50	1294722.22	Картометрический метод	5.0	Закрепление отсутствует
1987	384398.24	1294715.90	Картометрический метод	5.0	Закрепление отсутствует
1988	384450.83	1294698.99	Картометрический метод	5.0	Закрепление отсутствует
1989	384583.65	1294665.12	Картометрический метод	5.0	Закрепление отсутствует
1990	384633.56	1294653.32	Картометрический метод	5.0	Закрепление отсутствует
1991	384646.65	1294650.56	Картометрический метод	5.0	Закрепление отсутствует
1992	384648.89	1294657.91	Картометрический метод	5.0	Закрепление отсутствует
1993	384654.22	1294673.70	Картометрический метод	5.0	Закрепление отсутствует
1994	384659.85	1294689.42	Картометрический метод	5.0	Закрепление отсутствует
1995	384663.40	1294700.90	Картометрический метод	5.0	Закрепление отсутствует
1996	384665.35	1294708.48	Картометрический метод	5.0	Закрепление отсутствует
1997	384665.69	1294715.71	Картометрический метод	5.0	Закрепление отсутствует
1998	384664.55	1294723.98	Картометрический метод	5.0	Закрепление отсутствует
1999	384662.13	1294732.59	Картометрический метод	5.0	Закрепление отсутствует
2000	384661.33	1294736.72	Картометрический метод	5.0	Закрепление отсутствует
2001	384661.32	1294743.72	Картометрический метод	5.0	Закрепление отсутствует

2. Сведения о характерных точках границ объекта

Обозначение характерных точек границ	Координаты, м		Метод определения координат характерной точки	Средняя квадратическая погрешность положения характерной точки (M _t), м	Описание обозначения точки на местности (при наличии)
	X	Y			
1	2	3	4	5	6
2002	384663.62	1294752.45	Картометрический метод	5.0	Закрепление отсутствует
2003	384665.65	1294757.13	Картометрический метод	5.0	Закрепление отсутствует
2004	384670.65	1294763.84	Картометрический метод	5.0	Закрепление отсутствует
2005	384681.89	1294776.59	Картометрический метод	5.0	Закрепление отсутствует
2006	384686.82	1294783.36	Картометрический метод	5.0	Закрепление отсутствует
2007	384691.53	1294790.48	Картометрический метод	5.0	Закрепление отсутствует
2008	384694.28	1294796.34	Картометрический метод	5.0	Закрепление отсутствует
2009	384696.44	1294802.18	Картометрический метод	5.0	Закрепление отсутствует
2010	384700.47	1294812.16	Картометрический метод	5.0	Закрепление отсутствует
2011	384716.30	1294849.94	Картометрический метод	5.0	Закрепление отсутствует
2012	384717.21	1294853.27	Картометрический метод	5.0	Закрепление отсутствует
2013	384716.76	1294856.94	Картометрический метод	5.0	Закрепление отсутствует
2014	384711.71	1294863.60	Картометрический метод	5.0	Закрепление отсутствует
2015	384709.06	1294868.08	Картометрический метод	5.0	Закрепление отсутствует
2016	384706.65	1294872.45	Картометрический метод	5.0	Закрепление отсутствует
2017	384705.10	1294877.59	Картометрический метод	5.0	Закрепление отсутствует
2018	384717.21	1294910.70	Картометрический метод	5.0	Закрепление отсутствует
2019	384722.31	1294927.33	Картометрический метод	5.0	Закрепление отсутствует
2020	384722.90	1294929.24	Картометрический метод	5.0	Закрепление отсутствует
2021	384718.37	1294930.64	Картометрический метод	5.0	Закрепление отсутствует
2022	384722.36	1294941.67	Картометрический метод	5.0	Закрепление отсутствует
2023	384728.75	1294957.83	Картометрический метод	5.0	Закрепление отсутствует
2024	384731.45	1294963.92	Картометрический метод	5.0	Закрепление отсутствует
2025	384732.36	1294969.89	Картометрический метод	5.0	Закрепление отсутствует
2026	384730.93	1294977.58	Картометрический метод	5.0	Закрепление отсутствует

2. Сведения о характерных точках границ объекта

Обозначение характерных точек границ	Координаты, м		Метод определения координат характерной точки	Средняя квадратическая погрешность положения характерной точки (M _t), м	Описание обозначения точки на местности (при наличии)
	X	Y			
1	2	3	4	5	6
2027	384729.12	1294985.93	Картометрический метод	5.0	Закрепление отсутствует
2028	384731.49	1294997.12	Картометрический метод	5.0	Закрепление отсутствует
2029	384728.64	1295009.23	Картометрический метод	5.0	Закрепление отсутствует
2030	384732.75	1295020.40	Картометрический метод	5.0	Закрепление отсутствует
2031	384768.15	1295081.61	Картометрический метод	5.0	Закрепление отсутствует
2032	384803.77	1295132.00	Картометрический метод	5.0	Закрепление отсутствует
2033	384806.61	1295138.23	Картометрический метод	5.0	Закрепление отсутствует
2034	384785.50	1295152.95	Картометрический метод	5.0	Закрепление отсутствует
2035	384755.93	1295177.36	Картометрический метод	5.0	Закрепление отсутствует
2036	384714.58	1295205.10	Картометрический метод	5.0	Закрепление отсутствует
2037	384685.13	1295220.64	Картометрический метод	5.0	Закрепление отсутствует
2038	384596.64	1295264.06	Картометрический метод	5.0	Закрепление отсутствует
2039	384529.58	1295295.17	Картометрический метод	5.0	Закрепление отсутствует
1898	384524.97	1295285.33	Картометрический метод	5.0	Закрепление отсутствует
2040	384555.08	1294876.87	Картометрический метод	5.0	Закрепление отсутствует
2041	384563.71	1294846.79	Картометрический метод	5.0	Закрепление отсутствует
2042	384557.50	1294840.82	Картометрический метод	5.0	Закрепление отсутствует
2043	384532.69	1294845.71	Картометрический метод	5.0	Закрепление отсутствует
2044	384537.48	1294873.34	Картометрический метод	5.0	Закрепление отсутствует
2040	384555.08	1294876.87	Картометрический метод	5.0	Закрепление отсутствует
2045	381242.35	1300846.69	Картометрический метод	5.0	Закрепление отсутствует
2046	381218.68	1300834.72	Картометрический метод	5.0	Закрепление отсутствует
2047	381187.88	1300824.13	Картометрический метод	5.0	Закрепление отсутствует
2048	381170.70	1300811.15	Картометрический метод	5.0	Закрепление отсутствует
2049	381168.01	1300807.74	Картометрический метод	5.0	Закрепление отсутствует

2. Сведения о характерных точках границ объекта

Обозначение характерных точек границ	Координаты, м		Метод определения координат характерной точки	Средняя квадратическая погрешность положения характерной точки (M _t), м	Описание обозначения точки на местности (при наличии)
	X	Y			
1	2	3	4	5	6
2050	381162.03	1300796.13	Картометрический метод	5.0	Закрепление отсутствует
2051	381141.11	1300779.92	Картометрический метод	5.0	Закрепление отсутствует
2052	381081.16	1300750.50	Картометрический метод	5.0	Закрепление отсутствует
2053	381073.02	1300746.46	Картометрический метод	5.0	Закрепление отсутствует
2054	381089.46	1300714.84	Картометрический метод	5.0	Закрепление отсутствует
2055	381099.24	1300704.37	Картометрический метод	5.0	Закрепление отсутствует
2056	381099.23	1300692.50	Картометрический метод	5.0	Закрепление отсутствует
2057	381090.15	1300689.70	Картометрический метод	5.0	Закрепление отсутствует
2058	381076.18	1300700.86	Картометрический метод	5.0	Закрепление отсутствует
2059	381057.33	1300728.08	Картометрический метод	5.0	Закрепление отсутствует
2060	381049.02	1300734.99	Картометрический метод	5.0	Закрепление отсутствует
2061	381037.18	1300730.11	Картометрический метод	5.0	Закрепление отсутствует
2062	381022.75	1300731.96	Картометрический метод	5.0	Закрепление отсутствует
2063	381003.68	1300725.73	Картометрический метод	5.0	Закрепление отсутствует
2064	380983.92	1300712.54	Картометрический метод	5.0	Закрепление отсутствует
2065	380979.87	1300707.62	Картометрический метод	5.0	Закрепление отсутствует
2066	380981.28	1300663.99	Картометрический метод	5.0	Закрепление отсутствует
2067	380988.26	1300650.59	Картометрический метод	5.0	Закрепление отсутствует
2068	381029.84	1300663.40	Картометрический метод	5.0	Закрепление отсутствует
2069	381036.45	1300645.78	Картометрический метод	5.0	Закрепление отсутствует
2070	381050.06	1300609.09	Картометрический метод	5.0	Закрепление отсутствует
2071	381104.15	1300494.86	Картометрический метод	5.0	Закрепление отсутствует
2072	381151.61	1300528.51	Картометрический метод	5.0	Закрепление отсутствует
2073	381173.05	1300547.45	Картометрический метод	5.0	Закрепление отсутствует
2074	381214.27	1300576.60	Картометрический метод	5.0	Закрепление отсутствует

2. Сведения о характерных точках границ объекта

Обозначение характерных точек границ	Координаты, м		Метод определения координат характерной точки	Средняя квадратическая погрешность положения характерной точки (M _t), м	Описание обозначения точки на местности (при наличии)
	X	Y			
1	2	3	4	5	6
2075	381263.06	1300516.52	Картометрический метод	5.0	Закрепление отсутствует
2076	381260.68	1300496.35	Картометрический метод	5.0	Закрепление отсутствует
2077	381243.00	1300473.86	Картометрический метод	5.0	Закрепление отсутствует
2078	381153.36	1300391.49	Картометрический метод	5.0	Закрепление отсутствует
2079	381132.48	1300374.67	Картометрический метод	5.0	Закрепление отсутствует
2080	381150.94	1300342.95	Картометрический метод	5.0	Закрепление отсутствует
2081	381181.52	1300296.93	Картометрический метод	5.0	Закрепление отсутствует
2082	381185.95	1300290.58	Картометрический метод	5.0	Закрепление отсутствует
2083	381266.74	1300351.17	Картометрический метод	5.0	Закрепление отсутствует
2084	381481.22	1300518.11	Картометрический метод	5.0	Закрепление отсутствует
2085	381500.43	1300533.33	Картометрический метод	5.0	Закрепление отсутствует
2086	381491.33	1300545.90	Картометрический метод	5.0	Закрепление отсутствует
2087	381499.38	1300553.61	Картометрический метод	5.0	Закрепление отсутствует
2088	381471.32	1300597.22	Картометрический метод	5.0	Закрепление отсутствует
2089	381454.04	1300620.95	Картометрический метод	5.0	Закрепление отсутствует
2090	381480.39	1300638.42	Картометрический метод	5.0	Закрепление отсутствует
2091	381457.34	1300670.44	Картометрический метод	5.0	Закрепление отсутствует
2092	381414.03	1300728.49	Картометрический метод	5.0	Закрепление отсутствует
2093	381398.88	1300748.67	Картометрический метод	5.0	Закрепление отсутствует
2094	381369.83	1300787.52	Картометрический метод	5.0	Закрепление отсутствует
2095	381368.01	1300789.96	Картометрический метод	5.0	Закрепление отсутствует
2096	381320.15	1300853.96	Картометрический метод	5.0	Закрепление отсутствует
2097	381290.81	1300893.20	Картометрический метод	5.0	Закрепление отсутствует
2045	381242.35	1300846.69	Картометрический метод	5.0	Закрепление отсутствует
2098	380460.69	1300163.59	Картометрический метод	5.0	Закрепление отсутствует

2. Сведения о характерных точках границ объекта

Обозначение характерных точек границ	Координаты, м		Метод определения координат характерной точки	Средняя квадратическая погрешность положения характерной точки (M _t), м	Описание обозначения точки на местности (при наличии)
	X	Y			
1	2	3	4	5	6
2099	380473.90	1300150.38	Картометрический метод	5.0	Закрепление отсутствует
2100	380442.31	1300131.84	Картометрический метод	5.0	Закрепление отсутствует
2101	380417.79	1300123.89	Картометрический метод	5.0	Закрепление отсутствует
2102	380406.18	1300120.59	Картометрический метод	5.0	Закрепление отсутствует
2103	380392.38	1300107.57	Картометрический метод	5.0	Закрепление отсутствует
2104	380395.11	1300089.25	Картометрический метод	5.0	Закрепление отсутствует
2105	380388.30	1300081.62	Картометрический метод	5.0	Закрепление отсутствует
2106	380363.65	1300043.20	Картометрический метод	5.0	Закрепление отсутствует
2107	380375.07	1300043.78	Картометрический метод	5.0	Закрепление отсутствует
2108	380440.56	1300051.04	Картометрический метод	5.0	Закрепление отсутствует
2109	380441.25	1300058.04	Картометрический метод	5.0	Закрепление отсутствует
2110	380448.77	1300057.41	Картометрический метод	5.0	Закрепление отсутствует
2111	380449.52	1300051.41	Картометрический метод	5.0	Закрепление отсутствует
2112	380464.92	1300052.28	Картометрический метод	5.0	Закрепление отсутствует
2113	380485.11	1300050.18	Картометрический метод	5.0	Закрепление отсутствует
2114	380487.57	1300053.27	Картометрический метод	5.0	Закрепление отсутствует
2115	380491.06	1300052.75	Картометрический метод	5.0	Закрепление отсутствует
2116	380492.05	1300049.11	Картометрический метод	5.0	Закрепление отсутствует
2117	380504.22	1300045.70	Картометрический метод	5.0	Закрепление отсутствует
2118	380517.67	1300038.85	Картометрический метод	5.0	Закрепление отсутствует
2119	380535.25	1300025.18	Картометрический метод	5.0	Закрепление отсутствует
2120	380546.49	1300015.77	Картометрический метод	5.0	Закрепление отсутствует
2121	380557.77	1299996.58	Картометрический метод	5.0	Закрепление отсутствует
2122	380555.19	1299994.74	Картометрический метод	5.0	Закрепление отсутствует
2123	380563.04	1299980.32	Картометрический метод	5.0	Закрепление отсутствует

2. Сведения о характерных точках границ объекта

Обозначение характерных точек границ	Координаты, м		Метод определения координат характерной точки	Средняя квадратическая погрешность положения характерной точки (M _t), м	Описание обозначения точки на местности (при наличии)
	X	Y			
1	2	3	4	5	6
2124	380571.00	1299965.50	Картометрический метод	5.0	Закрепление отсутствует
2125	380572.49	1299961.94	Картометрический метод	5.0	Закрепление отсутствует
2126	380586.90	1299935.95	Картометрический метод	5.0	Закрепление отсутствует
2127	380588.72	1299936.93	Картометрический метод	5.0	Закрепление отсутствует
2128	380599.60	1299916.69	Картометрический метод	5.0	Закрепление отсутствует
2129	380609.76	1299900.76	Картометрический метод	5.0	Закрепление отсутствует
2130	380629.53	1299875.79	Картометрический метод	5.0	Закрепление отсутствует
2131	380628.67	1299875.14	Картометрический метод	5.0	Закрепление отсутствует
2132	380634.31	1299867.60	Картометрический метод	5.0	Закрепление отсутствует
2133	380636.78	1299864.45	Картометрический метод	5.0	Закрепление отсутствует
2134	380640.61	1299859.87	Картометрический метод	5.0	Закрепление отсутствует
2135	380657.71	1299839.39	Картометрический метод	5.0	Закрепление отсутствует
2136	380659.84	1299837.30	Картометрический метод	5.0	Закрепление отсутствует
2137	380662.27	1299835.89	Картометрический метод	5.0	Закрепление отсутствует
2138	380665.93	1299834.96	Картометрический метод	5.0	Закрепление отсутствует
2139	380669.60	1299830.96	Картометрический метод	5.0	Закрепление отсутствует
2140	380675.79	1299836.61	Картометрический метод	5.0	Закрепление отсутствует
2141	380672.99	1299840.21	Картометрический метод	5.0	Закрепление отсутствует
2142	380769.55	1299913.64	Картометрический метод	5.0	Закрепление отсутствует
2143	380787.82	1299933.90	Картометрический метод	5.0	Закрепление отсутствует
2144	380807.35	1299961.33	Картометрический метод	5.0	Закрепление отсутствует
2145	380855.46	1300036.87	Картометрический метод	5.0	Закрепление отсутствует
2146	380862.36	1300045.44	Картометрический метод	5.0	Закрепление отсутствует
2147	380868.57	1300053.18	Картометрический метод	5.0	Закрепление отсутствует
2148	380860.38	1300060.70	Картометрический метод	5.0	Закрепление отсутствует

2. Сведения о характерных точках границ объекта

Обозначение характерных точек границ	Координаты, м		Метод определения координат характерной точки	Средняя квадратическая погрешность положения характерной точки (M _t), м	Описание обозначения точки на местности (при наличии)
	X	Y			
1	2	3	4	5	6
2149	380859.64	1300061.28	Картометрический метод	5.0	Закрепление отсутствует
2150	380858.70	1300063.68	Картометрический метод	5.0	Закрепление отсутствует
2151	380856.53	1300067.08	Картометрический метод	5.0	Закрепление отсутствует
2152	380845.07	1300070.85	Картометрический метод	5.0	Закрепление отсутствует
2153	380843.11	1300071.57	Картометрический метод	5.0	Закрепление отсутствует
2154	380841.30	1300072.73	Картометрический метод	5.0	Закрепление отсутствует
2155	380837.61	1300074.25	Картометрический метод	5.0	Закрепление отсутствует
2156	380834.79	1300075.92	Картометрический метод	5.0	Закрепление отсутствует
2157	380831.02	1300077.22	Картометрический метод	5.0	Закрепление отсутствует
2158	380827.26	1300077.87	Картометрический метод	5.0	Закрепление отсутствует
2159	380820.72	1300080.64	Картометрический метод	5.0	Закрепление отсутствует
2160	380797.95	1300116.23	Картометрический метод	5.0	Закрепление отсутствует
2161	380786.72	1300127.61	Картометрический метод	5.0	Закрепление отсутствует
2162	380777.71	1300144.79	Картометрический метод	5.0	Закрепление отсутствует
2163	380747.88	1300146.95	Картометрический метод	5.0	Закрепление отсутствует
2164	380659.03	1300154.00	Картометрический метод	5.0	Закрепление отсутствует
2165	380637.38	1300155.87	Картометрический метод	5.0	Закрепление отсутствует
2166	380621.73	1300159.20	Картометрический метод	5.0	Закрепление отсутствует
2167	380607.54	1300157.45	Картометрический метод	5.0	Закрепление отсутствует
2168	380596.97	1300154.68	Картометрический метод	5.0	Закрепление отсутствует
2169	380594.97	1300152.44	Картометрический метод	5.0	Закрепление отсутствует
2170	380594.50	1300143.21	Картометрический метод	5.0	Закрепление отсутствует
2171	380563.15	1300113.92	Картометрический метод	5.0	Закрепление отсутствует
2172	380556.80	1300119.45	Картометрический метод	5.0	Закрепление отсутствует
2173	380581.21	1300145.03	Картометрический метод	5.0	Закрепление отсутствует

2. Сведения о характерных точках границ объекта

Обозначение характерных точек границ	Координаты, м		Метод определения координат характерной точки	Средняя квадратическая погрешность положения характерной точки (M _t), м	Описание обозначения точки на местности (при наличии)
	X	Y			
1	2	3	4	5	6
2174	380576.65	1300149.10	Картометрический метод	5.0	Закрепление отсутствует
2175	380590.73	1300161.57	Картометрический метод	5.0	Закрепление отсутствует
2176	380601.25	1300168.78	Картометрический метод	5.0	Закрепление отсутствует
2177	380608.29	1300170.81	Картометрический метод	5.0	Закрепление отсутствует
2178	380611.21	1300171.47	Картометрический метод	5.0	Закрепление отсутствует
2179	380632.26	1300165.86	Картометрический метод	5.0	Закрепление отсутствует
2180	380644.62	1300162.48	Картометрический метод	5.0	Закрепление отсутствует
2181	380657.66	1300161.33	Картометрический метод	5.0	Закрепление отсутствует
2182	380682.38	1300159.44	Картометрический метод	5.0	Закрепление отсутствует
2183	380695.31	1300158.75	Картометрический метод	5.0	Закрепление отсутствует
2184	380719.57	1300157.09	Картометрический метод	5.0	Закрепление отсутствует
2185	380801.73	1300150.38	Картометрический метод	5.0	Закрепление отсутствует
2186	380803.33	1300153.70	Картометрический метод	5.0	Закрепление отсутствует
2187	380802.76	1300159.54	Картометрический метод	5.0	Закрепление отсутствует
2188	380800.81	1300164.69	Картометрический метод	5.0	Закрепление отсутствует
2189	380797.86	1300168.92	Картометрический метод	5.0	Закрепление отсутствует
2190	380797.02	1300176.33	Картометрический метод	5.0	Закрепление отсутствует
2191	380795.89	1300203.65	Картометрический метод	5.0	Закрепление отсутствует
2192	380798.53	1300230.26	Картометрический метод	5.0	Закрепление отсутствует
2193	380799.90	1300249.02	Картометрический метод	5.0	Закрепление отсутствует
2194	380798.76	1300260.92	Картометрический метод	5.0	Закрепление отсутствует
2195	380797.38	1300272.31	Картометрический метод	5.0	Закрепление отсутствует
2196	380795.78	1300281.92	Картометрический метод	5.0	Закрепление отсутствует
2197	380793.04	1300294.39	Картометрический метод	5.0	Закрепление отсутствует
2198	380791.09	1300305.26	Картометрический метод	5.0	Закрепление отсутствует

2. Сведения о характерных точках границ объекта

Обозначение характерных точек границ	Координаты, м		Метод определения координат характерной точки	Средняя квадратическая погрешность положения характерной точки (M _t), м	Описание обозначения точки на местности (при наличии)
	X	Y			
1	2	3	4	5	6
2199	380788.69	1300313.56	Картометрический метод	5.0	Закрепление отсутствует
2200	380785.49	1300325.23	Картометрический метод	5.0	Закрепление отсутствует
2201	380771.67	1300367.81	Картометрический метод	5.0	Закрепление отсутствует
2202	380776.70	1300369.86	Картометрический метод	5.0	Закрепление отсутствует
2203	380823.38	1300393.46	Картометрический метод	5.0	Закрепление отсутствует
2204	380839.12	1300432.43	Картометрический метод	5.0	Закрепление отсутствует
2205	380796.01	1300488.28	Картометрический метод	5.0	Закрепление отсутствует
2206	380785.07	1300504.15	Картометрический метод	5.0	Закрепление отсутствует
2098	380460.69	1300163.59	Картометрический метод	5.0	Закрепление отсутствует
2207	382611.58	1301850.07	Картометрический метод	5.0	Закрепление отсутствует
2208	382603.23	1301840.19	Картометрический метод	5.0	Закрепление отсутствует
2209	382586.43	1301846.12	Картометрический метод	5.0	Закрепление отсутствует
2210	382530.57	1301765.28	Картометрический метод	5.0	Закрепление отсутствует
2211	382526.35	1301762.68	Картометрический метод	5.0	Закрепление отсутствует
2212	382521.08	1301759.10	Картометрический метод	5.0	Закрепление отсутствует
2213	382513.60	1301752.38	Картометрический метод	5.0	Закрепление отсутствует
2214	382497.70	1301731.85	Картометрический метод	5.0	Закрепление отсутствует
2215	382505.53	1301725.62	Картометрический метод	5.0	Закрепление отсутствует
2216	382484.92	1301687.75	Картометрический метод	5.0	Закрепление отсутствует
2217	382430.06	1301592.90	Картометрический метод	5.0	Закрепление отсутствует
2218	382393.91	1301549.74	Картометрический метод	5.0	Закрепление отсутствует
2219	382379.96	1301561.38	Картометрический метод	5.0	Закрепление отсутствует
2220	382349.76	1301533.23	Картометрический метод	5.0	Закрепление отсутствует
2221	382333.20	1301525.80	Картометрический метод	5.0	Закрепление отсутствует
2222	382311.01	1301515.31	Картометрический метод	5.0	Закрепление отсутствует

2. Сведения о характерных точках границ объекта

Обозначение характерных точек границ	Координаты, м		Метод определения координат характерной точки	Средняя квадратическая погрешность положения характерной точки (M _t), м	Описание обозначения точки на местности (при наличии)
	X	Y			
1	2	3	4	5	6
2223	382289.12	1301485.75	Картометрический метод	5.0	Закрепление отсутствует
2224	382195.87	1301384.36	Картометрический метод	5.0	Закрепление отсутствует
2225	382152.43	1301326.28	Картометрический метод	5.0	Закрепление отсутствует
2226	382137.74	1301306.64	Картометрический метод	5.0	Закрепление отсутствует
2227	382128.97	1301294.92	Картометрический метод	5.0	Закрепление отсутствует
2228	382089.64	1301252.86	Картометрический метод	5.0	Закрепление отсутствует
2229	382061.90	1301213.22	Картометрический метод	5.0	Закрепление отсутствует
2230	382016.93	1301168.23	Картометрический метод	5.0	Закрепление отсутствует
2231	381952.95	1301091.75	Картометрический метод	5.0	Закрепление отсутствует
2232	381947.66	1301077.71	Картометрический метод	5.0	Закрепление отсутствует
2233	381947.54	1301060.69	Картометрический метод	5.0	Закрепление отсутствует
2234	381954.15	1301051.82	Картометрический метод	5.0	Закрепление отсутствует
2235	381964.34	1301038.09	Картометрический метод	5.0	Закрепление отсутствует
2236	381980.38	1301024.88	Картометрический метод	5.0	Закрепление отсутствует
2237	382000.63	1301017.36	Картометрический метод	5.0	Закрепление отсутствует
2238	382011.69	1301011.63	Картометрический метод	5.0	Закрепление отсутствует
2239	382037.29	1300991.42	Картометрический метод	5.0	Закрепление отсутствует
2240	382044.01	1300986.12	Картометрический метод	5.0	Закрепление отсутствует
2241	382084.85	1301031.11	Картометрический метод	5.0	Закрепление отсутствует
2242	382317.00	1301285.01	Картометрический метод	5.0	Закрепление отсутствует
2243	382425.68	1301405.09	Картометрический метод	5.0	Закрепление отсутствует
2244	382439.08	1301421.33	Картометрический метод	5.0	Закрепление отсутствует
2245	382452.48	1301437.56	Картометрический метод	5.0	Закрепление отсутствует
2246	382473.09	1301465.34	Картометрический метод	5.0	Закрепление отсутствует
2247	382500.93	1301502.88	Картометрический метод	5.0	Закрепление отсутствует

2. Сведения о характерных точках границ объекта

Обозначение характерных точек границ	Координаты, м		Метод определения координат характерной точки	Средняя квадратическая погрешность положения характерной точки (M _t), м	Описание обозначения точки на местности (при наличии)
	X	Y			
1	2	3	4	5	6
2248	382502.28	1301504.83	Картометрический метод	5.0	Закрепление отсутствует
2249	382519.11	1301529.32	Картометрический метод	5.0	Закрепление отсутствует
2250	382579.21	1301616.73	Картометрический метод	5.0	Закрепление отсутствует
2251	382598.10	1301644.88	Картометрический метод	5.0	Закрепление отсутствует
2252	382540.09	1301681.50	Картометрический метод	5.0	Закрепление отсутствует
2253	382564.13	1301721.32	Картометрический метод	5.0	Закрепление отсутствует
2254	382628.22	1301689.74	Картометрический метод	5.0	Закрепление отсутствует
2255	382704.12	1301802.81	Картометрический метод	5.0	Закрепление отсутствует
2256	382704.87	1301803.93	Картометрический метод	5.0	Закрепление отсутствует
2257	382700.33	1301806.33	Картометрический метод	5.0	Закрепление отсутствует
2258	382691.55	1301810.96	Картометрический метод	5.0	Закрепление отсутствует
2259	382634.42	1301852.66	Картометрический метод	5.0	Закрепление отсутствует
2260	382622.45	1301860.91	Картометрический метод	5.0	Закрепление отсутствует
2207	382611.58	1301850.07	Картометрический метод	5.0	Закрепление отсутствует
2261	378693.86	1299200.82	Картометрический метод	5.0	Закрепление отсутствует
2262	378690.41	1299175.57	Картометрический метод	5.0	Закрепление отсутствует
2263	378686.51	1299147.00	Картометрический метод	5.0	Закрепление отсутствует
2264	378682.94	1299140.16	Картометрический метод	5.0	Закрепление отсутствует
2265	378674.04	1299139.08	Картометрический метод	5.0	Закрепление отсутствует
2266	378662.16	1299140.82	Картометрический метод	5.0	Закрепление отсутствует
2267	378652.44	1299138.96	Картометрический метод	5.0	Закрепление отсутствует
2268	378648.32	1299129.80	Картометрический метод	5.0	Закрепление отсутствует
2269	378630.68	1299090.62	Картометрический метод	5.0	Закрепление отсутствует
2270	378689.92	1299058.65	Картометрический метод	5.0	Закрепление отсутствует
2271	378711.62	1299056.28	Картометрический метод	5.0	Закрепление отсутствует

2. Сведения о характерных точках границ объекта

Обозначение характерных точек границ	Координаты, м		Метод определения координат характерной точки	Средняя квадратическая погрешность положения характерной точки (M _t), м	Описание обозначения точки на местности (при наличии)
	X	Y			
1	2	3	4	5	6
2272	378713.90	1299056.03	Картометрический метод	5.0	Закрепление отсутствует
2273	378716.40	1299056.35	Картометрический метод	5.0	Закрепление отсутствует
2274	378719.14	1299056.70	Картометрический метод	5.0	Закрепление отсутствует
2275	378733.15	1299058.81	Картометрический метод	5.0	Закрепление отсутствует
2276	378737.31	1299061.58	Картометрический метод	5.0	Закрепление отсутствует
2277	378737.71	1299067.54	Картометрический метод	5.0	Закрепление отсутствует
2278	378737.26	1299070.07	Картометрический метод	5.0	Закрепление отсутствует
2279	378736.52	1299074.28	Картометрический метод	5.0	Закрепление отсутствует
2280	378735.89	1299075.34	Картометрический метод	5.0	Закрепление отсутствует
2281	378732.94	1299080.63	Картометрический метод	5.0	Закрепление отсутствует
2282	378725.80	1299088.17	Картометрический метод	5.0	Закрепление отсутствует
2283	378718.26	1299093.73	Картометрический метод	5.0	Закрепление отсутствует
2284	378714.29	1299098.89	Картометрический метод	5.0	Закрепление отсутствует
2285	378712.30	1299112.39	Картометрический метод	5.0	Закрепление отсутствует
2286	378713.69	1299114.76	Картометрический метод	5.0	Закрепление отсутствует
2287	378718.34	1299117.42	Картометрический метод	5.0	Закрепление отсутствует
2288	378741.83	1299117.50	Картометрический метод	5.0	Закрепление отсутствует
2289	378745.72	1299119.76	Картометрический метод	5.0	Закрепление отсутствует
2290	378753.58	1299134.61	Картометрический метод	5.0	Закрепление отсутствует
2291	378753.58	1299144.93	Картометрический метод	5.0	Закрепление отсутствует
2292	378754.77	1299148.10	Картометрический метод	5.0	Закрепление отсутствует
2293	378759.94	1299154.45	Картометрический метод	5.0	Закрепление отсутствует
2294	378764.70	1299156.83	Картометрический метод	5.0	Закрепление отсутствует
2295	378775.01	1299158.81	Картометрический метод	5.0	Закрепление отсутствует
2296	378789.30	1299158.02	Картометрический метод	5.0	Закрепление отсутствует

2. Сведения о характерных точках границ объекта

Обозначение характерных точек границ	Координаты, м		Метод определения координат характерной точки	Средняя квадратическая погрешность положения характерной точки (M _t), м	Описание обозначения точки на местности (при наличии)
	X	Y			
1	2	3	4	5	6
2297	378792.92	1299157.07	Картометрический метод	5.0	Закрепление отсутствует
2298	378796.84	1299156.04	Картометрический метод	5.0	Закрепление отсутствует
2299	378803.19	1299149.69	Картометрический метод	5.0	Закрепление отсутствует
2300	378812.72	1299138.18	Картометрический метод	5.0	Закрепление отсутствует
2301	378815.50	1299129.05	Картометрический метод	5.0	Закрепление отсутствует
2302	378809.21	1299122.67	Картометрический метод	5.0	Закрепление отсутствует
2303	378807.16	1299124.22	Картометрический метод	5.0	Закрепление отсутствует
2304	378795.04	1299110.73	Картометрический метод	5.0	Закрепление отсутствует
2305	378796.34	1299109.62	Картометрический метод	5.0	Закрепление отсутствует
2306	378788.50	1299101.67	Картометрический метод	5.0	Закрепление отсутствует
2307	378764.46	1299071.97	Картометрический метод	5.0	Закрепление отсутствует
2308	378763.11	1299070.32	Картометрический метод	5.0	Закрепление отсутствует
2309	378760.50	1299066.41	Картометрический метод	5.0	Закрепление отсутствует
2310	378717.88	1299002.59	Картометрический метод	5.0	Закрепление отсутствует
2311	378715.06	1298998.37	Картометрический метод	5.0	Закрепление отсутствует
2312	378713.69	1298996.32	Картометрический метод	5.0	Закрепление отсутствует
2313	378687.54	1298956.95	Картометрический метод	5.0	Закрепление отсутствует
2314	378688.40	1298955.69	Картометрический метод	5.0	Закрепление отсутствует
2315	378722.76	1298905.95	Картометрический метод	5.0	Закрепление отсутствует
2316	378743.67	1298887.88	Картометрический метод	5.0	Закрепление отсутствует
2317	378754.42	1298878.60	Картометрический метод	5.0	Закрепление отсутствует
2318	378773.33	1298862.28	Картометрический метод	5.0	Закрепление отсутствует
2319	378788.34	1298852.35	Картометрический метод	5.0	Закрепление отсутствует
2320	378788.57	1298852.20	Картометрический метод	5.0	Закрепление отсутствует
2321	378816.94	1298830.02	Картометрический метод	5.0	Закрепление отсутствует

2. Сведения о характерных точках границ объекта

Обозначение характерных точек границ	Координаты, м		Метод определения координат характерной точки	Средняя квадратическая погрешность положения характерной точки (M _t), м	Описание обозначения точки на местности (при наличии)
	X	Y			
1	2	3	4	5	6
2322	378848.09	1298863.16	Картометрический метод	5.0	Закрепление отсутствует
2323	378818.74	1298888.28	Картометрический метод	5.0	Закрепление отсутствует
2324	378802.63	1298902.08	Картометрический метод	5.0	Закрепление отсутствует
2325	378779.98	1298924.41	Картометрический метод	5.0	Закрепление отсутствует
2326	378802.64	1298945.69	Картометрический метод	5.0	Закрепление отсутствует
2327	378812.71	1298928.30	Картометрический метод	5.0	Закрепление отсутствует
2328	378837.19	1298913.59	Картометрический метод	5.0	Закрепление отсутствует
2329	378833.99	1298908.10	Картометрический метод	5.0	Закрепление отсутствует
2330	378850.58	1298894.59	Картометрический метод	5.0	Закрепление отсутствует
2331	378862.59	1298884.98	Картометрический метод	5.0	Закрепление отсутствует
2332	378874.50	1298897.74	Картометрический метод	5.0	Закрепление отсутствует
2333	378885.48	1298897.62	Картометрический метод	5.0	Закрепление отсутствует
2334	378892.58	1298894.99	Картометрический метод	5.0	Закрепление отсутствует
2335	378898.98	1298889.72	Картометрический метод	5.0	Закрепление отсутствует
2336	378906.76	1298879.42	Картометрический метод	5.0	Закрепление отсутствует
2337	378914.41	1298865.96	Картометрический метод	5.0	Закрепление отсутствует
2338	378913.40	1298857.22	Картометрический метод	5.0	Закрепление отсутствует
2339	378912.03	1298849.90	Картометрический метод	5.0	Закрепление отсутствует
2340	378903.56	1298841.21	Картометрический метод	5.0	Закрепление отсутствует
2341	378890.29	1298849.67	Картометрический метод	5.0	Закрепление отсутствует
2342	378867.86	1298825.42	Картометрический метод	5.0	Закрепление отсутствует
2343	378851.73	1298806.28	Картометрический метод	5.0	Закрепление отсутствует
2344	378871.93	1298784.96	Картометрический метод	5.0	Закрепление отсутствует
2345	378870.85	1298775.17	Картометрический метод	5.0	Закрепление отсутствует
2346	378843.67	1298763.00	Картометрический метод	5.0	Закрепление отсутствует

2. Сведения о характерных точках границ объекта

Обозначение характерных точек границ	Координаты, м		Метод определения координат характерной точки	Средняя квадратическая погрешность положения характерной точки (M _t), м	Описание обозначения точки на местности (при наличии)
	X	Y			
1	2	3	4	5	6
2347	378828.18	1298753.17	Картометрический метод	5.0	Закрепление отсутствует
2348	378808.02	1298743.09	Картометрический метод	5.0	Закрепление отсутствует
2349	378792.92	1298738.97	Картометрический метод	5.0	Закрепление отсутствует
2350	378781.57	1298748.01	Картометрический метод	5.0	Закрепление отсутствует
2351	378757.21	1298786.84	Картометрический метод	5.0	Закрепление отсутствует
2352	378716.54	1298735.84	Картометрический метод	5.0	Закрепление отсутствует
2353	378714.63	1298701.51	Картометрический метод	5.0	Закрепление отсутствует
2354	378765.23	1298677.16	Картометрический метод	5.0	Закрепление отсутствует
2355	378803.11	1298728.18	Картометрический метод	5.0	Закрепление отсутствует
2356	378814.06	1298738.39	Картометрический метод	5.0	Закрепление отсутствует
2357	378935.75	1298801.11	Картометрический метод	5.0	Закрепление отсутствует
2358	378986.47	1298781.11	Картометрический метод	5.0	Закрепление отсутствует
2359	379030.51	1298746.29	Картометрический метод	5.0	Закрепление отсутствует
2360	378971.84	1298667.96	Картометрический метод	5.0	Закрепление отсутствует
2361	379021.19	1298643.18	Картометрический метод	5.0	Закрепление отсутствует
2362	379161.87	1298636.72	Картометрический метод	5.0	Закрепление отсутствует
2363	379198.31	1298620.88	Картометрический метод	5.0	Закрепление отсутствует
2364	379225.72	1298647.12	Картометрический метод	5.0	Закрепление отсутствует
2365	379270.58	1298673.71	Картометрический метод	5.0	Закрепление отсутствует
2366	379289.04	1298687.56	Картометрический метод	5.0	Закрепление отсутствует
2367	379282.64	1298695.26	Картометрический метод	5.0	Закрепление отсутствует
2368	379278.43	1298700.33	Картометрический метод	5.0	Закрепление отсутствует
2369	379253.68	1298725.87	Картометрический метод	5.0	Закрепление отсутствует
2370	379244.02	1298735.24	Картометрический метод	5.0	Закрепление отсутствует
2371	379242.97	1298734.32	Картометрический метод	5.0	Закрепление отсутствует

2. Сведения о характерных точках границ объекта

Обозначение характерных точек границ	Координаты, м		Метод определения координат характерной точки	Средняя квадратическая погрешность положения характерной точки (M _t), м	Описание обозначения точки на местности (при наличии)
	X	Y			
1	2	3	4	5	6
2372	379205.84	1298769.81	Картометрический метод	5.0	Закрепление отсутствует
2373	379206.77	1298770.69	Картометрический метод	5.0	Закрепление отсутствует
2374	379191.22	1298785.05	Картометрический метод	5.0	Закрепление отсутствует
2375	379179.53	1298793.05	Картометрический метод	5.0	Закрепление отсутствует
2376	379169.48	1298802.28	Картометрический метод	5.0	Закрепление отсутствует
2377	379165.71	1298807.88	Картометрический метод	5.0	Закрепление отсутствует
2378	379160.88	1298813.05	Картометрический метод	5.0	Закрепление отсутствует
2379	379134.72	1298837.20	Картометрический метод	5.0	Закрепление отсутствует
2380	379124.61	1298846.60	Картометрический метод	5.0	Закрепление отсутствует
2381	379123.16	1298849.78	Картометрический метод	5.0	Закрепление отсутствует
2382	379114.85	1298857.46	Картометрический метод	5.0	Закрепление отсутствует
2383	379107.73	1298861.91	Картометрический метод	5.0	Закрепление отсутствует
2384	379096.06	1298872.74	Картометрический метод	5.0	Закрепление отсутствует
2385	379077.71	1298887.79	Картометрический метод	5.0	Закрепление отсутствует
2386	379066.66	1298898.09	Картометрический метод	5.0	Закрепление отсутствует
2387	379067.23	1298899.49	Картометрический метод	5.0	Закрепление отсутствует
2388	379063.04	1298903.34	Картометрический метод	5.0	Закрепление отсутствует
2389	379064.20	1298904.50	Картометрический метод	5.0	Закрепление отсутствует
2390	379062.22	1298906.47	Картометрический метод	5.0	Закрепление отсутствует
2391	379060.96	1298905.26	Картометрический метод	5.0	Закрепление отсутствует
2392	379027.83	1298935.98	Картометрический метод	5.0	Закрепление отсутствует
2393	379029.82	1298937.46	Картометрический метод	5.0	Закрепление отсутствует
2394	379007.37	1298959.55	Картометрический метод	5.0	Закрепление отсутствует
2395	379006.71	1298958.86	Картометрический метод	5.0	Закрепление отсутствует
2396	379000.26	1298964.67	Картометрический метод	5.0	Закрепление отсутствует

2. Сведения о характерных точках границ объекта

Обозначение характерных точек границ	Координаты, м		Метод определения координат характерной точки	Средняя квадратическая погрешность положения характерной точки (M _t), м	Описание обозначения точки на местности (при наличии)
	X	Y			
1	2	3	4	5	6
2397	378993.38	1298968.18	Картометрический метод	5.0	Закрепление отсутствует
2398	378985.97	1298970.64	Картометрический метод	5.0	Закрепление отсутствует
2399	378984.36	1298975.47	Картометрический метод	5.0	Закрепление отсутствует
2400	378984.22	1298978.95	Картометрический метод	5.0	Закрепление отсутствует
2401	378986.75	1298986.09	Картометрический метод	5.0	Закрепление отсутствует
2402	378960.22	1299027.18	Картометрический метод	5.0	Закрепление отсутствует
2403	378929.56	1299069.48	Картометрический метод	5.0	Закрепление отсутствует
2404	378899.85	1299101.67	Картометрический метод	5.0	Закрепление отсутствует
2405	378871.67	1299127.24	Картометрический метод	5.0	Закрепление отсутствует
2406	378834.02	1299157.49	Картометрический метод	5.0	Закрепление отсутствует
2407	378824.28	1299163.95	Картометрический метод	5.0	Закрепление отсутствует
2408	378811.09	1299174.17	Картометрический метод	5.0	Закрепление отсутствует
2409	378793.17	1299193.36	Картометрический метод	5.0	Закрепление отсутствует
2410	378782.98	1299201.93	Картометрический метод	5.0	Закрепление отсутствует
2411	378779.38	1299196.12	Картометрический метод	5.0	Закрепление отсутствует
2412	378776.60	1299187.78	Картометрический метод	5.0	Закрепление отсутствует
2413	378769.86	1299186.20	Картометрический метод	5.0	Закрепление отсутствует
2414	378766.28	1299186.00	Картометрический метод	5.0	Закрепление отсутствует
2415	378753.03	1299192.85	Картометрический метод	5.0	Закрепление отсутствует
2416	378752.36	1299193.03	Картометрический метод	5.0	Закрепление отсутствует
2417	378729.89	1299204.82	Картометрический метод	5.0	Закрепление отсутствует
2261	378693.86	1299200.82	Картометрический метод	5.0	Закрепление отсутствует
2418	385773.89	1301432.82	Картометрический метод	5.0	Закрепление отсутствует
2419	385767.53	1301427.81	Картометрический метод	5.0	Закрепление отсутствует
2420	385774.07	1301418.92	Картометрический метод	5.0	Закрепление отсутствует

2. Сведения о характерных точках границ объекта

Обозначение характерных точек границ	Координаты, м		Метод определения координат характерной точки	Средняя квадратическая погрешность положения характерной точки (M _t), м	Описание обозначения точки на местности (при наличии)
	X	Y			
1	2	3	4	5	6
2421	385776.21	1301415.23	Картометрический метод	5.0	Закрепление отсутствует
2422	385756.95	1301396.82	Картометрический метод	5.0	Закрепление отсутствует
2423	385739.19	1301386.87	Картометрический метод	5.0	Закрепление отсутствует
2424	385727.98	1301377.56	Картометрический метод	5.0	Закрепление отсутствует
2425	385711.60	1301345.95	Картометрический метод	5.0	Закрепление отсутствует
2426	385710.97	1301335.79	Картометрический метод	5.0	Закрепление отсутствует
2427	385710.76	1301326.70	Картометрический метод	5.0	Закрепление отсутствует
2428	385710.12	1301323.52	Картометрический метод	5.0	Закрепление отсутствует
2429	385705.68	1301322.47	Картометрический метод	5.0	Закрепление отсутствует
2430	385698.60	1301327.43	Картометрический метод	5.0	Закрепление отсутствует
2431	385615.82	1301311.79	Картометрический метод	5.0	Закрепление отсутствует
2432	385611.92	1301321.07	Картометрический метод	5.0	Закрепление отсутствует
2433	385583.63	1301302.07	Картометрический метод	5.0	Закрепление отсутствует
2434	385561.48	1301293.80	Картометрический метод	5.0	Закрепление отсутствует
2435	385510.54	1301288.84	Картометрический метод	5.0	Закрепление отсутствует
2436	385465.87	1301287.47	Картометрический метод	5.0	Закрепление отсутствует
2437	385480.74	1301195.39	Картометрический метод	5.0	Закрепление отсутствует
2438	385515.44	1301107.72	Картометрический метод	5.0	Закрепление отсутствует
2439	385527.88	1301062.07	Картометрический метод	5.0	Закрепление отсутствует
2440	385567.10	1301056.67	Картометрический метод	5.0	Закрепление отсутствует
2441	385628.08	1301048.80	Картометрический метод	5.0	Закрепление отсутствует
2442	385632.97	1301048.17	Картометрический метод	5.0	Закрепление отсутствует
2443	385639.66	1301055.98	Картометрический метод	5.0	Закрепление отсутствует
2444	385639.66	1301047.36	Картометрический метод	5.0	Закрепление отсутствует
2445	385661.49	1301044.49	Картометрический метод	5.0	Закрепление отсутствует

2. Сведения о характерных точках границ объекта

Обозначение характерных точек границ	Координаты, м		Метод определения координат характерной точки	Средняя квадратическая погрешность положения характерной точки (M _t), м	Описание обозначения точки на местности (при наличии)
	X	Y			
1	2	3	4	5	6
2446	385751.65	1301032.85	Картометрический метод	5.0	Закрепление отсутствует
2447	385771.15	1301030.66	Картометрический метод	5.0	Закрепление отсутствует
2448	385807.54	1301026.57	Картометрический метод	5.0	Закрепление отсутствует
2449	385808.63	1301027.96	Картометрический метод	5.0	Закрепление отсутствует
2450	385829.04	1301053.69	Картометрический метод	5.0	Закрепление отсутствует
2451	385854.50	1301094.37	Картометрический метод	5.0	Закрепление отсутствует
2452	385859.79	1301113.88	Картометрический метод	5.0	Закрепление отсутствует
2453	385889.25	1301236.97	Картометрический метод	5.0	Закрепление отсутствует
2454	385900.47	1301283.88	Картометрический метод	5.0	Закрепление отсутствует
2455	385942.48	1301448.58	Картометрический метод	5.0	Закрепление отсутствует
2456	385942.91	1301450.61	Картометрический метод	5.0	Закрепление отсутствует
2457	385944.23	1301456.82	Картометрический метод	5.0	Закрепление отсутствует
2458	385951.07	1301488.93	Картометрический метод	5.0	Закрепление отсутствует
2459	385956.14	1301502.93	Картометрический метод	5.0	Закрепление отсутствует
2460	385933.40	1301507.38	Картометрический метод	5.0	Закрепление отсутствует
2461	385905.76	1301536.22	Картометрический метод	5.0	Закрепление отсутствует
2418	385773.89	1301432.82	Картометрический метод	5.0	Закрепление отсутствует
2462	381743.28	1296018.02	Картометрический метод	5.0	Закрепление отсутствует
2463	381731.56	1296017.81	Картометрический метод	5.0	Закрепление отсутствует
2464	381694.80	1296014.06	Картометрический метод	5.0	Закрепление отсутствует
2465	381677.33	1296013.87	Картометрический метод	5.0	Закрепление отсутствует
2466	381684.49	1295960.21	Картометрический метод	5.0	Закрепление отсутствует
2467	381690.65	1295916.14	Картометрический метод	5.0	Закрепление отсутствует
2468	381699.53	1295880.14	Картометрический метод	5.0	Закрепление отсутствует
2469	381709.80	1295849.85	Картометрический метод	5.0	Закрепление отсутствует

2. Сведения о характерных точках границ объекта

Обозначение характерных точек границ	Координаты, м		Метод определения координат характерной точки	Средняя квадратическая погрешность положения характерной точки (M _t), м	Описание обозначения точки на местности (при наличии)
	X	Y			
1	2	3	4	5	6
2470	381719.72	1295831.33	Картометрический метод	5.0	Закрепление отсутствует
2471	381732.33	1295817.14	Картометрический метод	5.0	Закрепление отсутствует
2472	381743.65	1295808.53	Картометрический метод	5.0	Закрепление отсутствует
2473	381797.12	1295827.66	Картометрический метод	5.0	Закрепление отсутствует
2474	381806.37	1295828.35	Картометрический метод	5.0	Закрепление отсутствует
2475	381810.36	1295827.79	Картометрический метод	5.0	Закрепление отсутствует
2476	381815.59	1295824.32	Картометрический метод	5.0	Закрепление отсутствует
2477	381827.14	1295807.29	Картометрический метод	5.0	Закрепление отсутствует
2478	381834.27	1295789.91	Картометрический метод	5.0	Закрепление отсутствует
2479	381840.88	1295752.55	Картометрический метод	5.0	Закрепление отсутствует
2480	381846.68	1295719.45	Картометрический метод	5.0	Закрепление отсутствует
2481	381850.45	1295697.86	Картометрический метод	5.0	Закрепление отсутствует
2482	381862.65	1295644.10	Картометрический метод	5.0	Закрепление отсутствует
2483	381866.30	1295646.18	Картометрический метод	5.0	Закрепление отсутствует
2484	381940.68	1295688.24	Картометрический метод	5.0	Закрепление отсутствует
2485	381963.72	1295700.54	Картометрический метод	5.0	Закрепление отсутствует
2486	381975.79	1295706.93	Картометрический метод	5.0	Закрепление отсутствует
2487	381986.63	1295710.91	Картометрический метод	5.0	Закрепление отсутствует
2488	381995.67	1295713.35	Картометрический метод	5.0	Закрепление отсутствует
2489	381999.64	1295714.89	Картометрический метод	5.0	Закрепление отсутствует
2490	382012.62	1295719.54	Картометрический метод	5.0	Закрепление отсутствует
2491	382050.96	1295733.02	Картометрический метод	5.0	Закрепление отсутствует
2492	382072.60	1295741.50	Картометрический метод	5.0	Закрепление отсутствует
2493	382071.99	1295747.48	Картометрический метод	5.0	Закрепление отсутствует
2494	382066.27	1295807.99	Картометрический метод	5.0	Закрепление отсутствует

2. Сведения о характерных точках границ объекта

Обозначение характерных точек границ	Координаты, м		Метод определения координат характерной точки	Средняя квадратическая погрешность положения характерной точки (M _t), м	Описание обозначения точки на местности (при наличии)
	X	Y			
1	2	3	4	5	6
2495	382065.45	1295810.02	Картометрический метод	5.0	Закрепление отсутствует
2496	382065.80	1295813.24	Картометрический метод	5.0	Закрепление отсутствует
2497	382065.35	1295832.49	Картометрический метод	5.0	Закрепление отсутствует
2498	382065.28	1295835.51	Картометрический метод	5.0	Закрепление отсутствует
2499	382064.57	1295850.78	Картометрический метод	5.0	Закрепление отсутствует
2500	382069.08	1295868.08	Картометрический метод	5.0	Закрепление отсутствует
2501	382057.91	1295873.20	Картометрический метод	5.0	Закрепление отсутствует
2502	382045.90	1295878.81	Картометрический метод	5.0	Закрепление отсутствует
2503	382050.35	1295891.29	Картометрический метод	5.0	Закрепление отсутствует
2504	382066.67	1295885.26	Картометрический метод	5.0	Закрепление отсутствует
2505	382099.25	1295873.24	Картометрический метод	5.0	Закрепление отсутствует
2506	382102.08	1295872.08	Картометрический метод	5.0	Закрепление отсутствует
2507	382119.19	1295865.29	Картометрический метод	5.0	Закрепление отсутствует
2508	382119.59	1295835.45	Картометрический метод	5.0	Закрепление отсутствует
2509	382127.98	1295836.38	Картометрический метод	5.0	Закрепление отсутствует
2510	382136.94	1295827.81	Картометрический метод	5.0	Закрепление отсутствует
2511	382134.13	1295864.73	Картометрический метод	5.0	Закрепление отсутствует
2512	382131.54	1295911.40	Картометрический метод	5.0	Закрепление отсутствует
2513	382130.77	1295914.16	Картометрический метод	5.0	Закрепление отсутствует
2514	382128.61	1295918.03	Картометрический метод	5.0	Закрепление отсутствует
2515	382099.05	1295957.67	Картометрический метод	5.0	Закрепление отсутствует
2516	382088.22	1295967.67	Картометрический метод	5.0	Закрепление отсутствует
2517	382076.71	1295966.38	Картометрический метод	5.0	Закрепление отсутствует
2518	382065.59	1295968.31	Картометрический метод	5.0	Закрепление отсутствует
2519	382044.68	1295971.94	Картометрический метод	5.0	Закрепление отсутствует

2. Сведения о характерных точках границ объекта

Обозначение характерных точек границ	Координаты, м		Метод определения координат характерной точки	Средняя квадратическая погрешность положения характерной точки (M _t), м	Описание обозначения точки на местности (при наличии)
	X	Y			
1	2	3	4	5	6
2520	382019.54	1295979.60	Картометрический метод	5.0	Закрепление отсутствует
2521	382009.48	1295981.36	Картометрический метод	5.0	Закрепление отсутствует
2522	382009.20	1295979.39	Картометрический метод	5.0	Закрепление отсутствует
2523	381952.33	1295989.84	Картометрический метод	5.0	Закрепление отсутствует
2524	381952.62	1295990.82	Картометрический метод	5.0	Закрепление отсутствует
2525	381916.27	1295998.91	Картометрический метод	5.0	Закрепление отсутствует
2526	381908.85	1295999.68	Картометрический метод	5.0	Закрепление отсутствует
2527	381907.73	1295995.54	Картометрический метод	5.0	Закрепление отсутствует
2528	381896.69	1295997.79	Картометрический метод	5.0	Закрепление отсутствует
2529	381896.86	1296002.80	Картометрический метод	5.0	Закрепление отсутствует
2530	381890.38	1296005.10	Картометрический метод	5.0	Закрепление отсутствует
2531	381860.53	1296008.38	Картометрический метод	5.0	Закрепление отсутствует
2532	381860.42	1296012.43	Картометрический метод	5.0	Закрепление отсутствует
2533	381846.78	1296014.48	Картометрический метод	5.0	Закрепление отсутствует
2534	381817.29	1296015.73	Картометрический метод	5.0	Закрепление отсутствует
2535	381761.88	1296018.74	Картометрический метод	5.0	Закрепление отсутствует
2462	381743.28	1296018.02	Картометрический метод	5.0	Закрепление отсутствует
2536	381814.12	1295839.58	Картометрический метод	5.0	Закрепление отсутствует
2537	381817.00	1295833.28	Картометрический метод	5.0	Закрепление отсутствует
2538	381818.83	1295830.13	Картометрический метод	5.0	Закрепление отсутствует
2539	381811.91	1295832.29	Картометрический метод	5.0	Закрепление отсутствует
2536	381814.12	1295839.58	Картометрический метод	5.0	Закрепление отсутствует
2540	384112.30	1303867.59	Картометрический метод	5.0	Закрепление отсутствует
2541	384098.87	1303883.57	Картометрический метод	5.0	Закрепление отсутствует
2542	384095.07	1303888.85	Картометрический метод	5.0	Закрепление отсутствует

2. Сведения о характерных точках границ объекта

Обозначение характерных точек границ	Координаты, м		Метод определения координат характерной точки	Средняя квадратическая погрешность положения характерной точки (M _t), м	Описание обозначения точки на местности (при наличии)
	X	Y			
1	2	3	4	5	6
2543	384046.39	1303851.03	Картометрический метод	5.0	Закрепление отсутствует
2544	384050.29	1303846.66	Картометрический метод	5.0	Закрепление отсутствует
2545	384060.56	1303828.62	Картометрический метод	5.0	Закрепление отсутствует
2546	384032.37	1303808.27	Картометрический метод	5.0	Закрепление отсутствует
2547	383998.18	1303782.36	Картометрический метод	5.0	Закрепление отсутствует
2548	383952.71	1303749.44	Картометрический метод	5.0	Закрепление отсутствует
2549	383925.55	1303728.28	Картометрический метод	5.0	Закрепление отсутствует
2550	383918.81	1303721.90	Картометрический метод	5.0	Закрепление отсутствует
2551	383904.80	1303742.14	Картометрический метод	5.0	Закрепление отсутствует
2552	383822.26	1303677.82	Картометрический метод	5.0	Закрепление отсутствует
2553	383809.25	1303667.50	Картометрический метод	5.0	Закрепление отсутствует
2554	383783.64	1303644.18	Картометрический метод	5.0	Закрепление отсутствует
2555	383793.36	1303628.32	Картометрический метод	5.0	Закрепление отсутствует
2556	383786.90	1303621.20	Картометрический метод	5.0	Закрепление отсутствует
2557	383771.90	1303609.91	Картометрический метод	5.0	Закрепление отсутствует
2558	383752.98	1303617.53	Картометрический метод	5.0	Закрепление отсутствует
2559	383690.99	1303563.80	Картометрический метод	5.0	Закрепление отсутствует
2560	383638.32	1303516.26	Картометрический метод	5.0	Закрепление отсутствует
2561	383646.99	1303497.67	Картометрический метод	5.0	Закрепление отсутствует
2562	383672.05	1303451.81	Картометрический метод	5.0	Закрепление отсутствует
2563	383686.23	1303426.75	Картометрический метод	5.0	Закрепление отсутствует
2564	383672.04	1303409.82	Картометрический метод	5.0	Закрепление отсутствует
2565	383632.91	1303385.16	Картометрический метод	5.0	Закрепление отсутствует
2566	383606.59	1303380.82	Картометрический метод	5.0	Закрепление отсутствует
2567	383593.32	1303362.97	Картометрический метод	5.0	Закрепление отсутствует

2. Сведения о характерных точках границ объекта

Обозначение характерных точек границ	Координаты, м		Метод определения координат характерной точки	Средняя квадратическая погрешность положения характерной точки (M _t), м	Описание обозначения точки на местности (при наличии)
	X	Y			
1	2	3	4	5	6
2568	383587.21	1303303.28	Картометрический метод	5.0	Закрепление отсутствует
2569	383592.71	1303272.82	Картометрический метод	5.0	Закрепление отсутствует
2570	383634.96	1303239.57	Картометрический метод	5.0	Закрепление отсутствует
2571	383629.98	1303233.15	Картометрический метод	5.0	Закрепление отсутствует
2572	383641.87	1303225.75	Картометрический метод	5.0	Закрепление отсутствует
2573	383703.45	1303321.28	Картометрический метод	5.0	Закрепление отсутствует
2574	383729.35	1303357.75	Картометрический метод	5.0	Закрепление отсутствует
2575	383800.32	1303433.63	Картометрический метод	5.0	Закрепление отсутствует
2576	383827.27	1303461.57	Картометрический метод	5.0	Закрепление отсутствует
2577	383824.61	1303464.03	Картометрический метод	5.0	Закрепление отсутствует
2578	383806.84	1303482.66	Картометрический метод	5.0	Закрепление отсутствует
2579	383786.34	1303503.84	Картометрический метод	5.0	Закрепление отсутствует
2580	383816.19	1303526.09	Картометрический метод	5.0	Закрепление отсутствует
2581	383815.26	1303530.40	Картометрический метод	5.0	Закрепление отсутствует
2582	383839.56	1303545.12	Картометрический метод	5.0	Закрепление отсутствует
2583	383848.74	1303527.90	Картометрический метод	5.0	Закрепление отсутствует
2584	383852.04	1303531.12	Картометрический метод	5.0	Закрепление отсутствует
2585	383871.12	1303548.11	Картометрический метод	5.0	Закрепление отсутствует
2586	383874.89	1303553.88	Картометрический метод	5.0	Закрепление отсутствует
2587	383878.38	1303558.77	Картометрический метод	5.0	Закрепление отсутствует
2588	383881.14	1303557.14	Картометрический метод	5.0	Закрепление отсутствует
2589	383887.05	1303560.90	Картометрический метод	5.0	Закрепление отсутствует
2590	383892.81	1303555.10	Картометрический метод	5.0	Закрепление отсутствует
2591	383886.93	1303556.25	Картометрический метод	5.0	Закрепление отсутствует
2592	383886.54	1303554.24	Картометрический метод	5.0	Закрепление отсутствует

2. Сведения о характерных точках границ объекта

Обозначение характерных точек границ	Координаты, м		Метод определения координат характерной точки	Средняя квадратическая погрешность положения характерной точки (M _t), м	Описание обозначения точки на местности (при наличии)
	X	Y			
1	2	3	4	5	6
2593	383891.12	1303553.34	Картометрический метод	5.0	Закрепление отсутствует
2594	383891.81	1303552.62	Картометрический метод	5.0	Закрепление отсутствует
2595	383889.39	1303550.30	Картометрический метод	5.0	Закрепление отсутствует
2596	383895.54	1303543.95	Картометрический метод	5.0	Закрепление отсутствует
2597	383898.24	1303546.54	Картометрический метод	5.0	Закрепление отсутствует
2598	383899.13	1303545.62	Картометрический метод	5.0	Закрепление отсутствует
2599	383900.63	1303547.06	Картометрический метод	5.0	Закрепление отсутствует
2600	383899.75	1303547.96	Картометрический метод	5.0	Закрепление отсутствует
2601	383900.55	1303549.17	Картометрический метод	5.0	Закрепление отсутствует
2602	383902.01	1303548.87	Картометрический метод	5.0	Закрепление отсутствует
2603	383907.37	1303543.95	Картометрический метод	5.0	Закрепление отсутствует
2604	383912.28	1303549.01	Картометрический метод	5.0	Закрепление отсутствует
2605	383914.24	1303551.03	Картометрический метод	5.0	Закрепление отсутствует
2606	384109.35	1303756.01	Картометрический метод	5.0	Закрепление отсутствует
2607	384099.07	1303768.07	Картометрический метод	5.0	Закрепление отсутствует
2608	384131.08	1303796.32	Картометрический метод	5.0	Закрепление отсутствует
2609	384150.44	1303815.98	Картометрический метод	5.0	Закрепление отсутствует
2610	384170.77	1303835.56	Картометрический метод	5.0	Закрепление отсутствует
2611	384201.41	1303868.90	Картометрический метод	5.0	Закрепление отсутствует
2612	384203.25	1303874.39	Картометрический метод	5.0	Закрепление отсутствует
2613	384245.27	1303919.25	Картометрический метод	5.0	Закрепление отсутствует
2614	384213.94	1303946.55	Картометрический метод	5.0	Закрепление отсутствует
2540	384112.30	1303867.59	Картометрический метод	5.0	Закрепление отсутствует
2615	383972.09	1303569.48	Картометрический метод	5.0	Закрепление отсутствует
2616	383968.54	1303567.46	Картометрический метод	5.0	Закрепление отсутствует

2. Сведения о характерных точках границ объекта

Обозначение характерных точек границ	Координаты, м		Метод определения координат характерной точки	Средняя квадратическая погрешность положения характерной точки (M _t), м	Описание обозначения точки на местности (при наличии)
	X	Y			
1	2	3	4	5	6
2617	383934.64	1303531.85	Картометрический метод	5.0	Закрепление отсутствует
2618	383820.18	1303413.89	Картометрический метод	5.0	Закрепление отсутствует
2619	383751.66	1303340.80	Картометрический метод	5.0	Закрепление отсутствует
2620	383726.80	1303305.83	Картометрический метод	5.0	Закрепление отсутствует
2621	383665.64	1303210.95	Картометрический метод	5.0	Закрепление отсутствует
2622	383677.53	1303203.56	Картометрический метод	5.0	Закрепление отсутствует
2623	383639.90	1303146.44	Картометрический метод	5.0	Закрепление отсутствует
2624	383669.02	1303113.49	Картометрический метод	5.0	Закрепление отсутствует
2625	383689.07	1303096.71	Картометрический метод	5.0	Закрепление отсутствует
2626	383707.30	1303104.75	Картометрический метод	5.0	Закрепление отсутствует
2627	383722.76	1303111.57	Картометрический метод	5.0	Закрепление отсутствует
2628	383746.04	1303121.83	Картометрический метод	5.0	Закрепление отсутствует
2629	383758.11	1303130.20	Картометрический метод	5.0	Закрепление отсутствует
2630	383777.50	1303143.55	Картометрический метод	5.0	Закрепление отсутствует
2631	383797.94	1303172.51	Картометрический метод	5.0	Закрепление отсутствует
2632	383804.40	1303165.71	Картометрический метод	5.0	Закрепление отсутствует
2633	383807.80	1303167.60	Картометрический метод	5.0	Закрепление отсутствует
2634	383822.01	1303166.88	Картометрический метод	5.0	Закрепление отсутствует
2635	383831.41	1303169.83	Картометрический метод	5.0	Закрепление отсутствует
2636	383856.57	1303168.13	Картометрический метод	5.0	Закрепление отсутствует
2637	383863.53	1303170.43	Картометрический метод	5.0	Закрепление отсутствует
2638	383876.33	1303176.72	Картометрический метод	5.0	Закрепление отсутствует
2639	383927.20	1303204.06	Картометрический метод	5.0	Закрепление отсутствует
2640	383993.45	1303234.32	Картометрический метод	5.0	Закрепление отсутствует
2641	383954.95	1303299.52	Картометрический метод	5.0	Закрепление отсутствует

2. Сведения о характерных точках границ объекта

Обозначение характерных точек границ	Координаты, м		Метод определения координат характерной точки	Средняя квадратическая погрешность положения характерной точки (M _t), м	Описание обозначения точки на местности (при наличии)
	X	Y			
1	2	3	4	5	6
2642	383942.19	1303293.49	Картометрический метод	5.0	Закрепление отсутствует
2643	383938.13	1303298.79	Картометрический метод	5.0	Закрепление отсутствует
2644	383934.06	1303304.07	Картометрический метод	5.0	Закрепление отсутствует
2645	383929.72	1303313.80	Картометрический метод	5.0	Закрепление отсутствует
2646	383928.66	1303320.78	Картометрический метод	5.0	Закрепление отсутствует
2647	383930.04	1303326.38	Картометрический метод	5.0	Закрепление отсутствует
2648	383935.52	1303331.93	Картометрический метод	5.0	Закрепление отсутствует
2649	383983.11	1303387.44	Картометрический метод	5.0	Закрепление отсутствует
2650	383988.54	1303393.06	Картометрический метод	5.0	Закрепление отсутствует
2651	383982.94	1303398.67	Картометрический метод	5.0	Закрепление отсутствует
2652	384010.16	1303426.32	Картометрический метод	5.0	Закрепление отсутствует
2653	384025.90	1303426.86	Картометрический метод	5.0	Закрепление отсутствует
2654	384032.99	1303425.48	Картометрический метод	5.0	Закрепление отсутствует
2655	384038.59	1303417.87	Картометрический метод	5.0	Закрепление отсутствует
2656	384048.17	1303405.02	Картометрический метод	5.0	Закрепление отсутствует
2657	384032.79	1303388.23	Картометрический метод	5.0	Закрепление отсутствует
2658	384052.78	1303350.05	Картометрический метод	5.0	Закрепление отсутствует
2659	384063.68	1303356.99	Картометрический метод	5.0	Закрепление отсутствует
2660	384108.09	1303277.90	Картометрический метод	5.0	Закрепление отсутствует
2661	384183.66	1303318.29	Картометрический метод	5.0	Закрепление отсутствует
2662	384186.32	1303341.78	Картометрический метод	5.0	Закрепление отсутствует
2663	384169.59	1303350.54	Картометрический метод	5.0	Закрепление отсутствует
2664	384161.94	1303355.82	Картометрический метод	5.0	Закрепление отсутствует
2665	384141.53	1303373.78	Картометрический метод	5.0	Закрепление отсутствует
2666	384118.49	1303401.74	Картометрический метод	5.0	Закрепление отсутствует

2. Сведения о характерных точках границ объекта

Обозначение характерных точек границ	Координаты, м		Метод определения координат характерной точки	Средняя квадратическая погрешность положения характерной точки (M _t), м	Описание обозначения точки на местности (при наличии)
	X	Y			
1	2	3	4	5	6
2667	384118.36	1303401.62	Картометрический метод	5.0	Закрепление отсутствует
2668	384106.82	1303414.34	Картометрический метод	5.0	Закрепление отсутствует
2669	384091.14	1303431.63	Картометрический метод	5.0	Закрепление отсутствует
2670	384083.01	1303440.60	Картометрический метод	5.0	Закрепление отсутствует
2671	384080.25	1303437.72	Картометрический метод	5.0	Закрепление отсутствует
2672	384077.78	1303440.72	Картометрический метод	5.0	Закрепление отсутствует
2673	384072.98	1303446.94	Картометрический метод	5.0	Закрепление отсутствует
2674	384075.74	1303453.85	Картометрический метод	5.0	Закрепление отсутствует
2675	383984.61	1303566.15	Картометрический метод	5.0	Закрепление отсутствует
2676	383983.51	1303567.51	Картометрический метод	5.0	Закрепление отсутствует
2677	383981.37	1303568.87	Картометрический метод	5.0	Закрепление отсутствует
2678	383978.26	1303569.91	Картометрический метод	5.0	Закрепление отсутствует
2679	383974.60	1303570.20	Картометрический метод	5.0	Закрепление отсутствует
2615	383972.09	1303569.48	Картометрический метод	5.0	Закрепление отсутствует
2680	383906.68	1303496.67	Картометрический метод	5.0	Закрепление отсутствует
2681	383916.75	1303485.72	Картометрический метод	5.0	Закрепление отсутствует
2682	383906.92	1303476.29	Картометрический метод	5.0	Закрепление отсутствует
2683	383897.11	1303487.34	Картометрический метод	5.0	Закрепление отсутствует
2680	383906.68	1303496.67	Картометрический метод	5.0	Закрепление отсутствует
2684	384093.86	1295272.79	Картометрический метод	5.0	Закрепление отсутствует
2685	384099.69	1295266.18	Картометрический метод	5.0	Закрепление отсутствует
2686	384117.15	1295260.35	Картометрический метод	5.0	Закрепление отсутствует
2687	384127.73	1295254.27	Картометрический метод	5.0	Закрепление отсутствует
2688	384144.14	1295242.62	Картометрический метод	5.0	Закрепление отсутствует
2689	384181.06	1295220.46	Картометрический метод	5.0	Закрепление отсутствует

2. Сведения о характерных точках границ объекта

Обозначение характерных точек границ	Координаты, м		Метод определения координат характерной точки	Средняя квадратическая погрешность положения характерной точки (M _t), м	Описание обозначения точки на местности (при наличии)
	X	Y			
1	2	3	4	5	6
2690	384206.00	1295207.61	Картометрический метод	5.0	Закрепление отсутствует
2691	384209.84	1295205.63	Картометрический метод	5.0	Закрепление отсутствует
2692	384175.58	1295111.46	Картометрический метод	5.0	Закрепление отсутствует
2693	384167.53	1295078.80	Картометрический метод	5.0	Закрепление отсутствует
2694	384157.30	1295037.28	Картометрический метод	5.0	Закрепление отсутствует
2695	384136.62	1294998.24	Картометрический метод	5.0	Закрепление отсутствует
2696	384115.93	1294953.83	Картометрический метод	5.0	Закрепление отсутствует
2697	384094.78	1294902.06	Картометрический метод	5.0	Закрепление отсутствует
2698	384093.15	1294898.38	Картометрический метод	5.0	Закрепление отсутствует
2699	384092.42	1294892.66	Картометрический метод	5.0	Закрепление отсутствует
2700	384112.96	1294876.58	Картометрический метод	5.0	Закрепление отсутствует
2701	384124.81	1294878.48	Картометрический метод	5.0	Закрепление отсутствует
2702	384126.96	1294877.90	Картометрический метод	5.0	Закрепление отсутствует
2703	384171.38	1294865.88	Картометрический метод	5.0	Закрепление отсутствует
2704	384226.86	1294879.88	Картометрический метод	5.0	Закрепление отсутствует
2705	384246.30	1294883.06	Картометрический метод	5.0	Закрепление отсутствует
2706	384285.26	1294887.80	Картометрический метод	5.0	Закрепление отсутствует
2707	384303.88	1294897.74	Картометрический метод	5.0	Закрепление отсутствует
2708	384356.82	1294882.79	Картометрический метод	5.0	Закрепление отсутствует
2709	384378.39	1294934.36	Картометрический метод	5.0	Закрепление отсутствует
2710	384394.68	1294989.40	Картометрический метод	5.0	Закрепление отсутствует
2711	384405.11	1295033.11	Картометрический метод	5.0	Закрепление отсутствует
2712	384408.23	1295039.34	Картометрический метод	5.0	Закрепление отсутствует
2713	384415.34	1295053.97	Картометрический метод	5.0	Закрепление отсутствует
2714	384416.49	1295058.33	Картометрический метод	5.0	Закрепление отсутствует

2. Сведения о характерных точках границ объекта

Обозначение характерных точек границ	Координаты, м		Метод определения координат характерной точки	Средняя квадратическая погрешность положения характерной точки (M _t), м	Описание обозначения точки на местности (при наличии)
	X	Y			
1	2	3	4	5	6
2715	384417.41	1295064.53	Картометрический метод	5.0	Закрепление отсутствует
2716	384421.54	1295071.65	Картометрический метод	5.0	Закрепление отсутствует
2717	384470.43	1295135.26	Картометрический метод	5.0	Закрепление отсутствует
2718	384470.43	1295140.32	Картометрический метод	5.0	Закрепление отсутствует
2719	384450.90	1295157.30	Картометрический метод	5.0	Закрепление отсутствует
2720	384434.94	1295182.44	Картометрический метод	5.0	Закрепление отсутствует
2721	384402.57	1295183.58	Картометрический метод	5.0	Закрепление отсутствует
2722	384385.12	1295193.00	Картометрический метод	5.0	Закрепление отсутствует
2723	384360.54	1295213.20	Картометрический метод	5.0	Закрепление отсутствует
2724	384344.47	1295225.14	Картометрический метод	5.0	Закрепление отсутствует
2725	384331.61	1295238.68	Картометрический метод	5.0	Закрепление отсутствует
2726	384320.58	1295250.16	Картометрический метод	5.0	Закрепление отсутствует
2727	384308.19	1295266.04	Картометрический метод	5.0	Закрепление отсутствует
2728	384294.03	1295263.99	Картометрический метод	5.0	Закрепление отсутствует
2729	384271.53	1295267.06	Картометрический метод	5.0	Закрепление отсутствует
2730	384254.45	1295270.99	Картометрический метод	5.0	Закрепление отсутствует
2731	384238.21	1295274.62	Картометрический метод	5.0	Закрепление отсутствует
2732	384207.95	1295278.10	Картометрический метод	5.0	Закрепление отсутствует
2733	384196.44	1295278.76	Картометрический метод	5.0	Закрепление отсутствует
2734	384106.56	1295285.49	Картометрический метод	5.0	Закрепление отсутствует
2684	384093.86	1295272.79	Картометрический метод	5.0	Закрепление отсутствует
2735	380209.51	1297390.38	Картометрический метод	5.0	Закрепление отсутствует
2736	380213.97	1297329.95	Картометрический метод	5.0	Закрепление отсутствует
2737	380219.92	1297299.73	Картометрический метод	5.0	Закрепление отсутствует
2738	380223.99	1297276.53	Картометрический метод	5.0	Закрепление отсутствует

2. Сведения о характерных точках границ объекта

Обозначение характерных точек границ	Координаты, м		Метод определения координат характерной точки	Средняя квадратическая погрешность положения характерной точки (M _t), м	Описание обозначения точки на местности (при наличии)
	X	Y			
1	2	3	4	5	6
2739	380228.21	1297263.69	Картометрический метод	5.0	Закрепление отсутствует
2740	380229.26	1297257.83	Картометрический метод	5.0	Закрепление отсутствует
2741	380163.59	1297261.73	Картометрический метод	5.0	Закрепление отсутствует
2742	380135.95	1297262.69	Картометрический метод	5.0	Закрепление отсутствует
2743	380135.14	1297258.01	Картометрический метод	5.0	Закрепление отсутствует
2744	380134.42	1297231.01	Картометрический метод	5.0	Закрепление отсутствует
2745	380137.28	1297208.55	Картометрический метод	5.0	Закрепление отсутствует
2746	380141.21	1297171.46	Картометрический метод	5.0	Закрепление отсутствует
2747	380145.49	1297142.94	Картометрический метод	5.0	Закрепление отсутствует
2748	380152.01	1297113.69	Картометрический метод	5.0	Закрепление отсутствует
2749	380156.12	1297083.64	Картометрический метод	5.0	Закрепление отсутствует
2750	380180.29	1297084.79	Картометрический метод	5.0	Закрепление отсутствует
2751	380196.01	1297083.25	Картометрический метод	5.0	Закрепление отсутствует
2752	380209.82	1297082.49	Картометрический метод	5.0	Закрепление отсутствует
2753	380218.48	1297080.98	Картометрический метод	5.0	Закрепление отсутствует
2754	380232.94	1297075.28	Картометрический метод	5.0	Закрепление отсутствует
2755	380255.11	1297064.67	Картометрический метод	5.0	Закрепление отсутствует
2756	380257.26	1297062.92	Картометрический метод	5.0	Закрепление отсутствует
2757	380271.99	1297065.94	Картометрический метод	5.0	Закрепление отсутствует
2758	380290.00	1297067.32	Картометрический метод	5.0	Закрепление отсутствует
2759	380335.88	1297054.83	Картометрический метод	5.0	Закрепление отсутствует
2760	380346.78	1297082.39	Картометрический метод	5.0	Закрепление отсутствует
2761	380355.80	1297093.96	Картометрический метод	5.0	Закрепление отсутствует
2762	380362.85	1297109.94	Картометрический метод	5.0	Закрепление отсутствует
2763	380378.73	1297134.64	Картометрический метод	5.0	Закрепление отсутствует

2. Сведения о характерных точках границ объекта

Обозначение характерных точек границ	Координаты, м		Метод определения координат характерной точки	Средняя квадратическая погрешность положения характерной точки (M _t), м	Описание обозначения точки на местности (при наличии)
	X	Y			
1	2	3	4	5	6
2764	380389.64	1297153.88	Картометрический метод	5.0	Закрепление отсутствует
2765	380397.73	1297178.74	Картометрический метод	5.0	Закрепление отсутствует
2766	380397.06	1297186.35	Картометрический метод	5.0	Закрепление отсутствует
2767	380399.49	1297200.71	Картометрический метод	5.0	Закрепление отсутствует
2768	380405.03	1297225.58	Картометрический метод	5.0	Закрепление отсутствует
2769	380407.62	1297238.18	Картометрический метод	5.0	Закрепление отсутствует
2770	380397.29	1297250.59	Картометрический метод	5.0	Закрепление отсутствует
2771	380400.35	1297294.31	Картометрический метод	5.0	Закрепление отсутствует
2772	380405.80	1297293.76	Картометрический метод	5.0	Закрепление отсутствует
2773	380408.96	1297315.43	Картометрический метод	5.0	Закрепление отсутствует
2774	380430.44	1297312.03	Картометрический метод	5.0	Закрепление отсутствует
2775	380451.27	1297308.72	Картометрический метод	5.0	Закрепление отсутствует
2776	380457.71	1297307.68	Картометрический метод	5.0	Закрепление отсутствует
2777	380447.71	1297256.45	Картометрический метод	5.0	Закрепление отсутствует
2778	380441.71	1297236.69	Картометрический метод	5.0	Закрепление отсутствует
2779	380440.24	1297230.81	Картометрический метод	5.0	Закрепление отсутствует
2780	380446.17	1297229.26	Картометрический метод	5.0	Закрепление отсутствует
2781	380454.38	1297226.43	Картометрический метод	5.0	Закрепление отсутствует
2782	380456.79	1297232.26	Картометрический метод	5.0	Закрепление отсутствует
2783	380463.11	1297251.81	Картометрический метод	5.0	Закрепление отсутствует
2784	380468.83	1297252.76	Картометрический метод	5.0	Закрепление отсутствует
2785	380475.15	1297255.73	Картометрический метод	5.0	Закрепление отсутствует
2786	380504.36	1297250.66	Картометрический метод	5.0	Закрепление отсутствует
2787	380516.99	1297246.39	Картометрический метод	5.0	Закрепление отсутствует
2788	380525.78	1297269.12	Картометрический метод	5.0	Закрепление отсутствует

2. Сведения о характерных точках границ объекта

Обозначение характерных точек границ	Координаты, м		Метод определения координат характерной точки	Средняя квадратическая погрешность положения характерной точки (M _t), м	Описание обозначения точки на местности (при наличии)
	X	Y			
1	2	3	4	5	6
2789	380532.53	1297266.55	Картометрический метод	5.0	Закрепление отсутствует
2790	380536.61	1297280.23	Картометрический метод	5.0	Закрепление отсутствует
2791	380540.72	1297292.93	Картометрический метод	5.0	Закрепление отсутствует
2792	380549.42	1297320.22	Картометрический метод	5.0	Закрепление отсутствует
2793	380549.87	1297322.61	Картометрический метод	5.0	Закрепление отсутствует
2794	380551.35	1297331.28	Картометрический метод	5.0	Закрепление отсутствует
2795	380529.20	1297335.82	Картометрический метод	5.0	Закрепление отсутствует
2796	380509.23	1297338.91	Картометрический метод	5.0	Закрепление отсутствует
2797	380446.99	1297359.28	Картометрический метод	5.0	Закрепление отсутствует
2798	380459.42	1297399.80	Картометрический метод	5.0	Закрепление отсутствует
2799	380439.60	1297406.82	Картометрический метод	5.0	Закрепление отсутствует
2800	380420.32	1297412.21	Картометрический метод	5.0	Закрепление отсутствует
2801	380421.22	1297415.02	Картометрический метод	5.0	Закрепление отсутствует
2802	380417.07	1297416.63	Картометрический метод	5.0	Закрепление отсутствует
2803	380395.73	1297422.79	Картометрический метод	5.0	Закрепление отсутствует
2804	380329.41	1297439.92	Картометрический метод	5.0	Закрепление отсутствует
2805	380316.22	1297405.11	Картометрический метод	5.0	Закрепление отсутствует
2806	380313.76	1297406.41	Картометрический метод	5.0	Закрепление отсутствует
2807	380310.52	1297407.29	Картометрический метод	5.0	Закрепление отсутствует
2808	380309.99	1297405.47	Картометрический метод	5.0	Закрепление отсутствует
2809	380234.43	1297433.71	Картометрический метод	5.0	Закрепление отсутствует
2810	380219.66	1297439.36	Картометрический метод	5.0	Закрепление отсутствует
2811	380203.84	1297443.18	Картометрический метод	5.0	Закрепление отсутствует
2735	380209.51	1297390.38	Картометрический метод	5.0	Закрепление отсутствует
2812	386725.58	1302569.62	Картометрический метод	5.0	Закрепление отсутствует

2. Сведения о характерных точках границ объекта

Обозначение характерных точек границ	Координаты, м		Метод определения координат характерной точки	Средняя квадратическая погрешность положения характерной точки (M _t), м	Описание обозначения точки на местности (при наличии)
	X	Y			
1	2	3	4	5	6
2813	386670.57	1302491.39	Картометрический метод	5.0	Закрепление отсутствует
2814	386662.59	1302470.78	Картометрический метод	5.0	Закрепление отсутствует
2815	386658.37	1302454.91	Картометрический метод	5.0	Закрепление отсутствует
2816	386652.24	1302437.57	Картометрический метод	5.0	Закрепление отсутствует
2817	386649.28	1302437.04	Картометрический метод	5.0	Закрепление отсутствует
2818	386648.71	1302439.32	Картометрический метод	5.0	Закрепление отсутствует
2819	386645.85	1302448.48	Картометрический метод	5.0	Закрепление отсутствует
2820	386643.56	1302450.08	Картометрический метод	5.0	Закрепление отсутствует
2821	386637.99	1302447.17	Картометрический метод	5.0	Закрепление отсутствует
2822	386632.01	1302444.25	Картометрический метод	5.0	Закрепление отсутствует
2823	386623.17	1302434.09	Картометрический метод	5.0	Закрепление отсутствует
2824	386535.08	1302382.08	Картометрический метод	5.0	Закрепление отсутствует
2825	386489.19	1302355.70	Картометрический метод	5.0	Закрепление отсутствует
2826	386494.47	1302346.36	Картометрический метод	5.0	Закрепление отсутствует
2827	386526.66	1302298.10	Картометрический метод	5.0	Закрепление отсутствует
2828	386582.89	1302216.10	Картометрический метод	5.0	Закрепление отсутствует
2829	386622.74	1302160.62	Картометрический метод	5.0	Закрепление отсутствует
2830	386626.91	1302156.80	Картометрический метод	5.0	Закрепление отсутствует
2831	386697.30	1302196.54	Картометрический метод	5.0	Закрепление отсутствует
2832	386726.78	1302213.59	Картометрический метод	5.0	Закрепление отсутствует
2833	386731.75	1302216.49	Картометрический метод	5.0	Закрепление отсутствует
2834	386745.92	1302224.69	Картометрический метод	5.0	Закрепление отсутствует
2835	386828.93	1302272.20	Картометрический метод	5.0	Закрепление отсутствует
2836	386874.48	1302297.15	Картометрический метод	5.0	Закрепление отсутствует
2837	386896.32	1302310.10	Картометрический метод	5.0	Закрепление отсутствует

2. Сведения о характерных точках границ объекта

Обозначение характерных точек границ	Координаты, м		Метод определения координат характерной точки	Средняя квадратическая погрешность положения характерной точки (M _t), м	Описание обозначения точки на местности (при наличии)
	X	Y			
1	2	3	4	5	6
2838	386893.40	1302316.86	Картометрический метод	5.0	Закрепление отсутствует
2839	386863.61	1302384.87	Картометрический метод	5.0	Закрепление отсутствует
2840	386816.44	1302492.57	Картометрический метод	5.0	Закрепление отсутствует
2841	386810.55	1302505.09	Картометрический метод	5.0	Закрепление отсутствует
2842	386757.98	1302616.47	Картометрический метод	5.0	Закрепление отсутствует
2812	386725.58	1302569.62	Картометрический метод	5.0	Закрепление отсутствует
2843	386670.37	1302472.73	Картометрический метод	5.0	Закрепление отсутствует
2844	386678.19	1302462.16	Картометрический метод	5.0	Закрепление отсутствует
2845	386675.02	1302458.35	Картометрический метод	5.0	Закрепление отсутствует
2846	386664.86	1302453.06	Картометрический метод	5.0	Закрепление отсутствует
2847	386668.68	1302464.70	Картометрический метод	5.0	Закрепление отсутствует
2843	386670.37	1302472.73	Картометрический метод	5.0	Закрепление отсутствует
2848	380549.95	1296704.94	Картометрический метод	5.0	Закрепление отсутствует
2849	380548.43	1296700.54	Картометрический метод	5.0	Закрепление отсутствует
2850	380548.01	1296699.00	Картометрический метод	5.0	Закрепление отсутствует
2851	380544.90	1296693.24	Картометрический метод	5.0	Закрепление отсутствует
2852	380545.32	1296692.36	Картометрический метод	5.0	Закрепление отсутствует
2853	380545.52	1296690.71	Картометрический метод	5.0	Закрепление отсутствует
2854	380529.13	1296636.22	Картометрический метод	5.0	Закрепление отсутствует
2855	380526.57	1296637.35	Картометрический метод	5.0	Закрепление отсутствует
2856	380510.89	1296644.81	Картометрический метод	5.0	Закрепление отсутствует
2857	380501.15	1296649.62	Картометрический метод	5.0	Закрепление отсутствует
2858	380502.74	1296652.89	Картометрический метод	5.0	Закрепление отсутствует
2859	380496.31	1296656.02	Картометрический метод	5.0	Закрепление отсутствует
2860	380489.96	1296658.57	Картометрический метод	5.0	Закрепление отсутствует

2. Сведения о характерных точках границ объекта

Обозначение характерных точек границ	Координаты, м		Метод определения координат характерной точки	Средняя квадратическая погрешность положения характерной точки (M _t), м	Описание обозначения точки на местности (при наличии)
	X	Y			
1	2	3	4	5	6
2861	380486.64	1296659.80	Картометрический метод	5.0	Закрепление отсутствует
2862	380443.46	1296683.36	Картометрический метод	5.0	Закрепление отсутствует
2863	380439.73	1296685.36	Картометрический метод	5.0	Закрепление отсутствует
2864	380432.89	1296684.17	Картометрический метод	5.0	Закрепление отсутствует
2865	380406.85	1296675.87	Картометрический метод	5.0	Закрепление отсутствует
2866	380387.51	1296668.15	Картометрический метод	5.0	Закрепление отсутствует
2867	380376.80	1296660.82	Картометрический метод	5.0	Закрепление отсутствует
2868	380367.82	1296651.31	Картометрический метод	5.0	Закрепление отсутствует
2869	380359.25	1296639.36	Картометрический метод	5.0	Закрепление отсутствует
2870	380345.63	1296614.14	Картометрический метод	5.0	Закрепление отсутствует
2871	380296.87	1296568.47	Картометрический метод	5.0	Закрепление отсутствует
2872	380280.63	1296556.01	Картометрический метод	5.0	Закрепление отсутствует
2873	380286.25	1296546.38	Картометрический метод	5.0	Закрепление отсутствует
2874	380301.88	1296527.42	Картометрический метод	5.0	Закрепление отсутствует
2875	380323.80	1296506.98	Картометрический метод	5.0	Закрепление отсутствует
2876	380336.24	1296497.22	Картометрический метод	5.0	Закрепление отсутствует
2877	380398.71	1296454.59	Картометрический метод	5.0	Закрепление отсутствует
2878	380420.95	1296439.77	Картометрический метод	5.0	Закрепление отсутствует
2879	380426.84	1296437.54	Картометрический метод	5.0	Закрепление отсутствует
2880	380428.23	1296440.27	Картометрический метод	5.0	Закрепление отсутствует
2881	380439.05	1296436.16	Картометрический метод	5.0	Закрепление отсутствует
2882	380438.83	1296432.89	Картометрический метод	5.0	Закрепление отсутствует
2883	380452.62	1296427.55	Картометрический метод	5.0	Закрепление отсутствует
2884	380469.02	1296423.79	Картометрический метод	5.0	Закрепление отсутствует
2885	380469.73	1296426.74	Картометрический метод	5.0	Закрепление отсутствует

2. Сведения о характерных точках границ объекта

Обозначение характерных точек границ	Координаты, м		Метод определения координат характерной точки	Средняя квадратическая погрешность положения характерной точки (M _t), м	Описание обозначения точки на местности (при наличии)
	X	Y			
1	2	3	4	5	6
2886	380484.96	1296422.12	Картометрический метод	5.0	Закрепление отсутствует
2887	380484.01	1296417.13	Картометрический метод	5.0	Закрепление отсутствует
2888	380493.79	1296407.29	Картометрический метод	5.0	Закрепление отсутствует
2889	380497.41	1296405.52	Картометрический метод	5.0	Закрепление отсутствует
2890	380497.95	1296406.42	Картометрический метод	5.0	Закрепление отсутствует
2891	380519.73	1296398.86	Картометрический метод	5.0	Закрепление отсутствует
2892	380573.33	1296380.23	Картометрический метод	5.0	Закрепление отсутствует
2893	380572.61	1296378.24	Картометрический метод	5.0	Закрепление отсутствует
2894	380614.91	1296363.96	Картометрический метод	5.0	Закрепление отсутствует
2895	380615.34	1296364.85	Картометрический метод	5.0	Закрепление отсутствует
2896	380616.24	1296366.60	Картометрический метод	5.0	Закрепление отсутствует
2897	380617.49	1296371.91	Картометрический метод	5.0	Закрепление отсутствует
2898	380620.48	1296381.18	Картометрический метод	5.0	Закрепление отсутствует
2899	380624.71	1296389.03	Картометрический метод	5.0	Закрепление отсутствует
2900	380629.41	1296401.42	Картометрический метод	5.0	Закрепление отсутствует
2901	380632.61	1296409.86	Картометрический метод	5.0	Закрепление отсутствует
2902	380673.91	1296518.83	Картометрический метод	5.0	Закрепление отсутствует
2903	380688.90	1296630.08	Картометрический метод	5.0	Закрепление отсутствует
2904	380665.71	1296643.29	Картометрический метод	5.0	Закрепление отсутствует
2905	380647.69	1296650.71	Картометрический метод	5.0	Закрепление отсутствует
2906	380606.61	1296669.62	Картометрический метод	5.0	Закрепление отсутствует
2907	380594.91	1296687.37	Картометрический метод	5.0	Закрепление отсутствует
2908	380551.23	1296708.17	Картометрический метод	5.0	Закрепление отсутствует
2848	380549.95	1296704.94	Картометрический метод	5.0	Закрепление отсутствует
2909	386281.59	1297267.15	Картометрический метод	5.0	Закрепление отсутствует

2. Сведения о характерных точках границ объекта

Обозначение характерных точек границ	Координаты, м		Метод определения координат характерной точки	Средняя квадратическая погрешность положения характерной точки (M _t), м	Описание обозначения точки на местности (при наличии)
	X	Y			
1	2	3	4	5	6
2910	386202.47	1297265.54	Картометрический метод	5.0	Закрепление отсутствует
2911	386190.45	1297263.28	Картометрический метод	5.0	Закрепление отсутствует
2912	386185.02	1297263.15	Картометрический метод	5.0	Закрепление отсутствует
2913	386169.59	1297264.64	Картометрический метод	5.0	Закрепление отсутствует
2914	386146.03	1297263.61	Картометрический метод	5.0	Закрепление отсутствует
2915	386136.48	1297260.78	Картометрический метод	5.0	Закрепление отсутствует
2916	386124.68	1297256.02	Картометрический метод	5.0	Закрепление отсутствует
2917	386118.10	1297253.52	Картометрический метод	5.0	Закрепление отсутствует
2918	386112.65	1297248.00	Картометрический метод	5.0	Закрепление отсутствует
2919	386091.84	1297240.62	Картометрический метод	5.0	Закрепление отсутствует
2920	386090.83	1297243.04	Картометрический метод	5.0	Закрепление отсутствует
2921	386088.29	1297241.99	Картометрический метод	5.0	Закрепление отсутствует
2922	386078.21	1297241.27	Картометрический метод	5.0	Закрепление отсутствует
2923	386064.88	1297236.15	Картометрический метод	5.0	Закрепление отсутствует
2924	386047.02	1297228.46	Картометрический метод	5.0	Закрепление отсутствует
2925	386047.82	1297226.82	Картометрический метод	5.0	Закрепление отсутствует
2926	386024.51	1297216.57	Картометрический метод	5.0	Закрепление отсутствует
2927	385980.82	1297197.44	Картометрический метод	5.0	Закрепление отсутствует
2928	385977.08	1297195.92	Картометрический метод	5.0	Закрепление отсутствует
2929	385891.85	1297159.05	Картометрический метод	5.0	Закрепление отсутствует
2930	385909.63	1297119.70	Картометрический метод	5.0	Закрепление отсутствует
2931	385914.98	1297121.57	Картометрический метод	5.0	Закрепление отсутствует
2932	385919.49	1297123.10	Картометрический метод	5.0	Закрепление отсутствует
2933	385939.70	1297128.67	Картометрический метод	5.0	Закрепление отсутствует
2934	385965.35	1297138.53	Картометрический метод	5.0	Закрепление отсутствует

2. Сведения о характерных точках границ объекта

Обозначение характерных точек границ	Координаты, м		Метод определения координат характерной точки	Средняя квадратическая погрешность положения характерной точки (M _t), м	Описание обозначения точки на местности (при наличии)
	X	Y			
1	2	3	4	5	6
2935	385998.95	1297152.11	Картометрический метод	5.0	Закрепление отсутствует
2936	386016.06	1297114.85	Картометрический метод	5.0	Закрепление отсутствует
2937	386021.41	1297113.60	Картометрический метод	5.0	Закрепление отсутствует
2938	386024.08	1297115.75	Картометрический метод	5.0	Закрепление отсутствует
2939	386062.06	1297130.63	Картометрический метод	5.0	Закрепление отсутствует
2940	386085.19	1297139.47	Картометрический метод	5.0	Закрепление отсутствует
2941	386134.18	1297161.69	Картометрический метод	5.0	Закрепление отсутствует
2942	386141.66	1297157.95	Картометрический метод	5.0	Закрепление отсутствует
2943	386168.64	1297136.19	Картометрический метод	5.0	Закрепление отсутствует
2944	386187.92	1297117.14	Картометрический метод	5.0	Закрепление отсутствует
2945	386203.33	1297102.18	Картометрический метод	5.0	Закрепление отсутствует
2946	386216.71	1297089.25	Картометрический метод	5.0	Закрепление отсутствует
2947	386225.55	1297078.60	Картометрический метод	5.0	Закрепление отсутствует
2948	386232.80	1297070.21	Картометрический метод	5.0	Закрепление отсутствует
2949	386235.91	1297062.18	Картометрический метод	5.0	Закрепление отсутствует
2950	386273.00	1297074.05	Картометрический метод	5.0	Закрепление отсутствует
2951	386310.39	1297066.84	Картометрический метод	5.0	Закрепление отсутствует
2952	386339.54	1297063.80	Картометрический метод	5.0	Закрепление отсутствует
2953	386365.53	1297055.93	Картометрический метод	5.0	Закрепление отсутствует
2954	386515.50	1297122.99	Картометрический метод	5.0	Закрепление отсутствует
2955	386499.76	1297260.73	Картометрический метод	5.0	Закрепление отсутствует
2956	386493.54	1297261.01	Картометрический метод	5.0	Закрепление отсутствует
2957	386457.40	1297262.89	Картометрический метод	5.0	Закрепление отсутствует
2958	386411.61	1297265.14	Картометрический метод	5.0	Закрепление отсутствует
2959	386367.95	1297267.47	Картометрический метод	5.0	Закрепление отсутствует

2. Сведения о характерных точках границ объекта

Обозначение характерных точек границ	Координаты, м		Метод определения координат характерной точки	Средняя квадратическая погрешность положения характерной точки (M _t), м	Описание обозначения точки на местности (при наличии)
	X	Y			
1	2	3	4	5	6
2960	386322.55	1297267.81	Картометрический метод	5.0	Закрепление отсутствует
2909	386281.59	1297267.15	Картометрический метод	5.0	Закрепление отсутствует
2961	384836.31	1295119.77	Картометрический метод	5.0	Закрепление отсутствует
2962	384833.56	1295106.68	Картометрический метод	5.0	Закрепление отсутствует
2963	384825.99	1295092.45	Картометрический метод	5.0	Закрепление отсутствует
2964	384809.47	1295068.79	Картометрический метод	5.0	Закрепление отсутствует
2965	384766.44	1294997.49	Картометрический метод	5.0	Закрепление отсутствует
2966	384773.79	1294969.25	Картометрический метод	5.0	Закрепление отсутствует
2967	384773.80	1294963.28	Картометрический метод	5.0	Закрепление отсутствует
2968	384767.15	1294941.70	Картометрический метод	5.0	Закрепление отсутствует
2969	384745.00	1294889.46	Картометрический метод	5.0	Закрепление отсутствует
2970	384750.75	1294876.14	Картометрический метод	5.0	Закрепление отсутствует
2971	384754.54	1294870.63	Картометрический метод	5.0	Закрепление отсутствует
2972	384757.29	1294864.43	Картометрический метод	5.0	Закрепление отсутствует
2973	384759.59	1294858.23	Картометрический метод	5.0	Закрепление отсутствует
2974	384758.67	1294850.65	Картометрический метод	5.0	Закрепление отсутствует
2975	384756.84	1294844.46	Картометрический метод	5.0	Закрепление отсутствует
2976	384738.82	1294801.74	Картометрический метод	5.0	Закрепление отсутствует
2977	384735.61	1294789.95	Картометрический метод	5.0	Закрепление отсутствует
2978	384731.88	1294778.83	Картометрический метод	5.0	Закрепление отсутствует
2979	384727.53	1294770.91	Картометрический метод	5.0	Закрепление отсутствует
2980	384721.56	1294762.53	Картометрический метод	5.0	Закрепление отсутствует
2981	384716.74	1294754.50	Картометрический метод	5.0	Закрепление отсутствует
2982	384708.94	1294747.49	Картометрический метод	5.0	Закрепление отсутствует
2983	384701.70	1294740.26	Картометрический метод	5.0	Закрепление отсутствует

2. Сведения о характерных точках границ объекта

Обозначение характерных точек границ	Координаты, м		Метод определения координат характерной точки	Средняя квадратическая погрешность положения характерной точки (M _t), м	Описание обозначения точки на местности (при наличии)
	X	Y			
1	2	3	4	5	6
2984	384703.43	1294731.53	Картометрический метод	5.0	Закрепление отсутствует
2985	384704.81	1294718.10	Картометрический метод	5.0	Закрепление отсутствует
2986	384704.82	1294704.09	Картометрический метод	5.0	Закрепление отсутствует
2987	384702.40	1294694.34	Картометрический метод	5.0	Закрепление отсутствует
2988	384684.78	1294699.85	Картометрический метод	5.0	Закрепление отсутствует
2989	384683.89	1294659.47	Картометрический метод	5.0	Закрепление отсутствует
2990	384678.55	1294642.73	Картометрический метод	5.0	Закрепление отсутствует
2991	384718.05	1294650.11	Картометрический метод	5.0	Закрепление отсутствует
2992	384815.48	1294681.67	Картометрический метод	5.0	Закрепление отсутствует
2993	384832.83	1294687.36	Картометрический метод	5.0	Закрепление отсутствует
2994	384894.67	1294679.90	Картометрический метод	5.0	Закрепление отсутствует
2995	384963.54	1294672.83	Картометрический метод	5.0	Закрепление отсутствует
2996	385003.80	1294876.64	Картометрический метод	5.0	Закрепление отсутствует
2997	384950.12	1294885.34	Картометрический метод	5.0	Закрепление отсутствует
2998	384949.89	1294878.21	Картометрический метод	5.0	Закрепление отсутствует
2999	384870.66	1294898.22	Картометрический метод	5.0	Закрепление отсутствует
3000	384930.50	1295107.42	Картометрический метод	5.0	Закрепление отсутствует
3001	384858.77	1295124.12	Картометрический метод	5.0	Закрепление отсутствует
3002	384846.02	1295125.49	Картометрический метод	5.0	Закрепление отсутствует
3003	384839.69	1295127.59	Картометрический метод	5.0	Закрепление отсутствует
2961	384836.31	1295119.77	Картометрический метод	5.0	Закрепление отсутствует
3004	386280.72	1305899.73	Картометрический метод	5.0	Закрепление отсутствует
3005	386254.53	1305748.12	Картометрический метод	5.0	Закрепление отсутствует
3006	386250.60	1305641.94	Картометрический метод	5.0	Закрепление отсутствует
3007	386250.60	1305586.14	Картометрический метод	5.0	Закрепление отсутствует

2. Сведения о характерных точках границ объекта

Обозначение характерных точек границ	Координаты, м		Метод определения координат характерной точки	Средняя квадратическая погрешность положения характерной точки (M _t), м	Описание обозначения точки на местности (при наличии)
	X	Y			
1	2	3	4	5	6
3008	386277.32	1305567.30	Картометрический метод	5.0	Закрепление отсутствует
3009	386365.76	1305518.28	Картометрический метод	5.0	Закрепление отсутствует
3010	386366.57	1305521.12	Картометрический метод	5.0	Закрепление отсутствует
3011	386412.63	1305681.66	Картометрический метод	5.0	Закрепление отсутствует
3012	386436.85	1305770.36	Картометрический метод	5.0	Закрепление отсутствует
3013	386449.26	1305815.58	Картометрический метод	5.0	Закрепление отсутствует
3014	386482.92	1305942.09	Картометрический метод	5.0	Закрепление отсутствует
3015	386484.34	1305947.43	Картометрический метод	5.0	Закрепление отсутствует
3016	386489.72	1305976.08	Картометрический метод	5.0	Закрепление отсутствует
3017	386462.42	1305988.06	Картометрический метод	5.0	Закрепление отсутствует
3018	386433.98	1306000.95	Картометрический метод	5.0	Закрепление отсутствует
3019	386312.47	1306064.04	Картометрический метод	5.0	Закрепление отсутствует
3004	386280.72	1305899.73	Картометрический метод	5.0	Закрепление отсутствует
3020	386432.89	1305823.78	Картометрический метод	5.0	Закрепление отсутствует
3021	386441.27	1305821.31	Картометрический метод	5.0	Закрепление отсутствует
3022	386439.55	1305815.40	Картометрический метод	5.0	Закрепление отсутствует
3023	386431.20	1305817.96	Картометрический метод	5.0	Закрепление отсутствует
3020	386432.89	1305823.78	Картометрический метод	5.0	Закрепление отсутствует
3024	384248.83	1303862.11	Картометрический метод	5.0	Закрепление отсутствует
3025	384239.75	1303852.52	Картометрический метод	5.0	Закрепление отсутствует
3026	384218.86	1303830.41	Картометрический метод	5.0	Закрепление отсутствует
3027	383995.17	1303595.44	Картометрический метод	5.0	Закрепление отсутствует
3028	383992.14	1303591.47	Картометрический метод	5.0	Закрепление отсутствует
3029	383991.40	1303589.77	Картометрический метод	5.0	Закрепление отсутствует
3030	383991.46	1303588.55	Картометрический метод	5.0	Закрепление отсутствует

2. Сведения о характерных точках границ объекта

Обозначение характерных точек границ	Координаты, м		Метод определения координат характерной точки	Средняя квадратическая погрешность положения характерной точки (M _t), м	Описание обозначения точки на местности (при наличии)
	X	Y			
1	2	3	4	5	6
3031	383992.02	1303587.45	Картометрический метод	5.0	Закрепление отсутствует
3032	383992.73	1303586.30	Картометрический метод	5.0	Закрепление отсутствует
3033	383994.43	1303584.20	Картометрический метод	5.0	Закрепление отсутствует
3034	384056.63	1303507.55	Картометрический метод	5.0	Закрепление отсутствует
3035	384085.70	1303471.56	Картометрический метод	5.0	Закрепление отсутствует
3036	384090.74	1303465.51	Картометрический метод	5.0	Закрепление отсутствует
3037	384102.47	1303451.06	Картометрический метод	5.0	Закрепление отсутствует
3038	384123.29	1303425.79	Картометрический метод	5.0	Закрепление отсутствует
3039	384137.21	1303409.61	Картометрический метод	5.0	Закрепление отсутствует
3040	384148.15	1303396.53	Картометрический метод	5.0	Закрепление отсутствует
3041	384147.73	1303396.13	Картометрический метод	5.0	Закрепление отсутствует
3042	384174.04	1303370.55	Картометрический метод	5.0	Закрепление отсутствует
3043	384179.42	1303366.83	Картометрический метод	5.0	Закрепление отсутствует
3044	384192.12	1303360.20	Картометрический метод	5.0	Закрепление отсутствует
3045	384215.28	1303423.68	Картометрический метод	5.0	Закрепление отсутствует
3046	384201.56	1303463.31	Картометрический метод	5.0	Закрепление отсутствует
3047	384194.53	1303483.63	Картометрический метод	5.0	Закрепление отсутствует
3048	384251.34	1303542.33	Картометрический метод	5.0	Закрепление отсутствует
3049	384299.44	1303592.00	Картометрический метод	5.0	Закрепление отсутствует
3050	384217.58	1303711.89	Картометрический метод	5.0	Закрепление отсутствует
3051	384218.93	1303713.28	Картометрический метод	5.0	Закрепление отсутствует
3052	384277.45	1303773.42	Картометрический метод	5.0	Закрепление отсутствует
3053	384293.70	1303790.12	Картометрический метод	5.0	Закрепление отсутствует
3054	384361.78	1303860.09	Картометрический метод	5.0	Закрепление отсутствует
3055	384381.95	1303880.82	Картометрический метод	5.0	Закрепление отсутствует

2. Сведения о характерных точках границ объекта

Обозначение характерных точек границ	Координаты, м		Метод определения координат характерной точки	Средняя квадратическая погрешность положения характерной точки (M _t), м	Описание обозначения точки на местности (при наличии)
	X	Y			
1	2	3	4	5	6
3056	384372.63	1303890.75	Картометрический метод	5.0	Закрепление отсутствует
3057	384337.31	1303917.30	Картометрический метод	5.0	Закрепление отсутствует
3058	384317.51	1303934.80	Картометрический метод	5.0	Закрепление отсутствует
3024	384248.83	1303862.11	Картометрический метод	5.0	Закрепление отсутствует
3059	383432.37	1299944.60	Картометрический метод	5.0	Закрепление отсутствует
3060	383411.46	1299943.17	Картометрический метод	5.0	Закрепление отсутствует
3061	383405.21	1299942.75	Картометрический метод	5.0	Закрепление отсутствует
3062	383394.75	1299943.22	Картометрический метод	5.0	Закрепление отсутствует
3063	383347.84	1299945.33	Картометрический метод	5.0	Закрепление отсутствует
3064	383325.32	1299946.09	Картометрический метод	5.0	Закрепление отсутствует
3065	383327.09	1299938.16	Картометрический метод	5.0	Закрепление отсутствует
3066	383332.70	1299915.11	Картометрический метод	5.0	Закрепление отсутствует
3067	383346.72	1299857.14	Картометрический метод	5.0	Закрепление отсутствует
3068	383357.23	1299829.68	Картометрический метод	5.0	Закрепление отсутствует
3069	383364.16	1299805.49	Картометрический метод	5.0	Закрепление отсутствует
3070	383367.53	1299793.77	Картометрический метод	5.0	Закрепление отсутствует
3071	383372.21	1299780.04	Картометрический метод	5.0	Закрепление отсутствует
3072	383372.21	1299727.95	Картометрический метод	5.0	Закрепление отсутствует
3073	383371.28	1299723.90	Картометрический метод	5.0	Закрепление отсутствует
3074	383437.31	1299726.78	Картометрический метод	5.0	Закрепление отсутствует
3075	383468.93	1299559.54	Картометрический метод	5.0	Закрепление отсутствует
3076	383474.17	1299560.63	Картометрический метод	5.0	Закрепление отсутствует
3077	383479.77	1299561.79	Картометрический метод	5.0	Закрепление отсутствует
3078	383482.49	1299562.35	Картометрический метод	5.0	Закрепление отсутствует
3079	383488.66	1299563.62	Картометрический метод	5.0	Закрепление отсутствует

2. Сведения о характерных точках границ объекта

Обозначение характерных точек границ	Координаты, м		Метод определения координат характерной точки	Средняя квадратическая погрешность положения характерной точки (M _t), м	Описание обозначения точки на местности (при наличии)
	X	Y			
1	2	3	4	5	6
3080	383577.62	1299585.63	Картометрический метод	5.0	Закрепление отсутствует
3081	383608.86	1299592.04	Картометрический метод	5.0	Закрепление отсутствует
3082	383605.38	1299612.44	Картометрический метод	5.0	Закрепление отсутствует
3083	383584.25	1299701.68	Картометрический метод	5.0	Закрепление отсутствует
3084	383580.14	1299764.27	Картометрический метод	5.0	Закрепление отсутствует
3085	383561.01	1299800.78	Картометрический метод	5.0	Закрепление отсутствует
3086	383557.53	1299814.28	Картометрический метод	5.0	Закрепление отсутствует
3087	383551.16	1299847.11	Картометрический метод	5.0	Закрепление отсутствует
3088	383534.49	1299885.05	Картометрический метод	5.0	Закрепление отсутствует
3089	383515.38	1299914.76	Картометрический метод	5.0	Закрепление отсутствует
3090	383502.97	1299924.57	Картометрический метод	5.0	Закрепление отсутствует
3091	383486.13	1299933.54	Картометрический метод	5.0	Закрепление отсутствует
3092	383479.02	1299938.55	Картометрический метод	5.0	Закрепление отсутствует
3093	383475.28	1299943.80	Картометрический метод	5.0	Закрепление отсутствует
3094	383473.38	1299955.08	Картометрический метод	5.0	Закрепление отсутствует
3059	383432.37	1299944.60	Картометрический метод	5.0	Закрепление отсутствует
3095	383441.03	1299805.65	Картометрический метод	5.0	Закрепление отсутствует
3096	383446.34	1299769.70	Картометрический метод	5.0	Закрепление отсутствует
3097	383446.39	1299767.10	Картометрический метод	5.0	Закрепление отсутствует
3098	383455.43	1299727.45	Картометрический метод	5.0	Закрепление отсутствует
3099	383441.35	1299731.14	Картометрический метод	5.0	Закрепление отсутствует
3100	383431.89	1299775.14	Картометрический метод	5.0	Закрепление отсутствует
3101	383428.70	1299788.09	Картометрический метод	5.0	Закрепление отсутствует
3102	383426.79	1299803.33	Картометрический метод	5.0	Закрепление отсутствует
3095	383441.03	1299805.65	Картометрический метод	5.0	Закрепление отсутствует

2. Сведения о характерных точках границ объекта

Обозначение характерных точек границ	Координаты, м		Метод определения координат характерной точки	Средняя квадратическая погрешность положения характерной точки (M _t), м	Описание обозначения точки на местности (при наличии)
	X	Y			
1	2	3	4	5	6
3103	384465.35	1301339.38	Картометрический метод	5.0	Закрепление отсутствует
3104	384459.04	1301337.86	Картометрический метод	5.0	Закрепление отсутствует
3105	384444.28	1301332.09	Картометрический метод	5.0	Закрепление отсутствует
3106	384425.61	1301323.47	Картометрический метод	5.0	Закрепление отсутствует
3107	384421.17	1301320.17	Картометрический метод	5.0	Закрепление отсутствует
3108	384416.93	1301317.80	Картометрический метод	5.0	Закрепление отсутствует
3109	384413.34	1301315.81	Картометрический метод	5.0	Закрепление отсутствует
3110	384409.57	1301314.49	Картометрический метод	5.0	Закрепление отсутствует
3111	384403.53	1301313.25	Картометрический метод	5.0	Закрепление отсутствует
3112	384399.67	1301311.74	Картометрический метод	5.0	Закрепление отсутствует
3113	384397.31	1301310.70	Картометрический метод	5.0	Закрепление отсутствует
3114	384395.05	1301309.95	Картометрический метод	5.0	Закрепление отсутствует
3115	384393.63	1301309.28	Картометрический метод	5.0	Закрепление отсутствует
3116	384391.75	1301307.87	Картометрический метод	5.0	Закрепление отсутствует
3117	384388.73	1301304.84	Картометрический метод	5.0	Закрепление отсутствует
3118	384385.90	1301303.32	Картометрический метод	5.0	Закрепление отсутствует
3119	384383.81	1301300.77	Картометрический метод	5.0	Закрепление отсутствует
3120	384382.82	1301299.63	Картометрический метод	5.0	Закрепление отсутствует
3121	384382.16	1301298.59	Картометрический метод	5.0	Закрепление отсутствует
3122	384378.86	1301295.01	Картометрический метод	5.0	Закрепление отсутствует
3123	384376.41	1301292.64	Картометрический метод	5.0	Закрепление отсутствует
3124	384369.94	1301281.58	Картометрический метод	5.0	Закрепление отсутствует
3125	384367.59	1301278.08	Картометрический метод	5.0	Закрепление отсутствует
3126	384364.66	1301271.18	Картометрический метод	5.0	Закрепление отсутствует
3127	384360.99	1301264.66	Картометрический метод	5.0	Закрепление отсутствует

2. Сведения о характерных точках границ объекта

Обозначение характерных точек границ	Координаты, м		Метод определения координат характерной точки	Средняя квадратическая погрешность положения характерной точки (M _t), м	Описание обозначения точки на местности (при наличии)
	X	Y			
1	2	3	4	5	6
3128	384352.88	1301253.88	Картометрический метод	5.0	Закрепление отсутствует
3129	384350.24	1301250.29	Картометрический метод	5.0	Закрепление отсутствует
3130	384347.79	1301245.66	Картометрический метод	5.0	Закрепление отсутствует
3131	384347.42	1301242.72	Картометрический метод	5.0	Закрепление отсутствует
3132	384346.29	1301232.62	Картометрический метод	5.0	Закрепление отсутствует
3133	384341.88	1301221.86	Картометрический метод	5.0	Закрепление отсутствует
3134	384351.50	1301213.64	Картометрический метод	5.0	Закрепление отсутствует
3135	384372.85	1301198.58	Картометрический метод	5.0	Закрепление отсутствует
3136	384398.20	1301187.86	Картометрический метод	5.0	Закрепление отсутствует
3137	384397.15	1301185.90	Картометрический метод	5.0	Закрепление отсутствует
3138	384409.04	1301181.32	Картометрический метод	5.0	Закрепление отсутствует
3139	384437.49	1301181.01	Картометрический метод	5.0	Закрепление отсутствует
3140	384458.82	1301181.19	Картометрический метод	5.0	Закрепление отсутствует
3141	384476.79	1301184.31	Картометрический метод	5.0	Закрепление отсутствует
3142	384505.70	1301190.57	Картометрический метод	5.0	Закрепление отсутствует
3143	384513.47	1301192.27	Картометрический метод	5.0	Закрепление отсутствует
3144	384513.24	1301193.47	Картометрический метод	5.0	Закрепление отсутствует
3145	384535.96	1301197.16	Картометрический метод	5.0	Закрепление отсутствует
3146	384536.45	1301194.38	Картометрический метод	5.0	Закрепление отсутствует
3147	384582.82	1301198.77	Картометрический метод	5.0	Закрепление отсутствует
3148	384588.39	1301200.71	Картометрический метод	5.0	Закрепление отсутствует
3149	384607.09	1301201.22	Картометрический метод	5.0	Закрепление отсутствует
3150	384616.41	1301200.50	Картометрический метод	5.0	Закрепление отсутствует
3151	384654.43	1301196.54	Картометрический метод	5.0	Закрепление отсутствует
3152	384654.91	1301198.41	Картометрический метод	5.0	Закрепление отсутствует

2. Сведения о характерных точках границ объекта

Обозначение характерных точек границ	Координаты, м		Метод определения координат характерной точки	Средняя квадратическая погрешность положения характерной точки (M _t), м	Описание обозначения точки на местности (при наличии)
	X	Y			
1	2	3	4	5	6
3153	384659.89	1301197.25	Картометрический метод	5.0	Закрепление отсутствует
3154	384659.51	1301195.76	Картометрический метод	5.0	Закрепление отсутствует
3155	384682.53	1301192.21	Картометрический метод	5.0	Закрепление отсутствует
3156	384712.95	1301186.94	Картометрический метод	5.0	Закрепление отсутствует
3157	384785.07	1301174.48	Картометрический метод	5.0	Закрепление отсутствует
3158	384820.24	1301167.74	Картометрический метод	5.0	Закрепление отсутствует
3159	384841.18	1301163.65	Картометрический метод	5.0	Закрепление отсутствует
3160	384863.47	1301160.03	Картометрический метод	5.0	Закрепление отсутствует
3161	384863.50	1301158.99	Картометрический метод	5.0	Закрепление отсутствует
3162	384918.29	1301152.06	Картометрический метод	5.0	Закрепление отсутствует
3163	384921.50	1301150.75	Картометрический метод	5.0	Закрепление отсутствует
3164	384923.54	1301155.51	Картометрический метод	5.0	Закрепление отсутствует
3165	384921.61	1301195.92	Картометрический метод	5.0	Закрепление отсутствует
3166	384915.54	1301204.99	Картометрический метод	5.0	Закрепление отсутствует
3167	384903.51	1301212.28	Картометрический метод	5.0	Закрепление отсутствует
3168	384891.17	1301233.14	Картометрический метод	5.0	Закрепление отсутствует
3169	384886.62	1301248.68	Картометрический метод	5.0	Закрепление отсутствует
3170	384880.91	1301321.41	Картометрический метод	5.0	Закрепление отсутствует
3171	384874.06	1301319.89	Картометрический метод	5.0	Закрепление отсутствует
3172	384874.22	1301317.53	Картометрический метод	5.0	Закрепление отсутствует
3173	384808.20	1301299.91	Картометрический метод	5.0	Закрепление отсутствует
3174	384789.81	1301281.10	Картометрический метод	5.0	Закрепление отсутствует
3175	384779.01	1301269.09	Картометрический метод	5.0	Закрепление отсутствует
3176	384729.56	1301265.64	Картометрический метод	5.0	Закрепление отсутствует
3177	384721.29	1301265.28	Картометрический метод	5.0	Закрепление отсутствует

2. Сведения о характерных точках границ объекта

Обозначение характерных точек границ	Координаты, м		Метод определения координат характерной точки	Средняя квадратическая погрешность положения характерной точки (M _t), м	Описание обозначения точки на местности (при наличии)
	X	Y			
1	2	3	4	5	6
3178	384691.57	1301266.95	Картометрический метод	5.0	Закрепление отсутствует
3179	384663.65	1301271.09	Картометрический метод	5.0	Закрепление отсутствует
3180	384659.35	1301272.39	Картометрический метод	5.0	Закрепление отсутствует
3181	384622.74	1301288.19	Картометрический метод	5.0	Закрепление отсутствует
3182	384612.33	1301292.42	Картометрический метод	5.0	Закрепление отсутствует
3183	384606.10	1301294.12	Картометрический метод	5.0	Закрепление отсутствует
3184	384604.59	1301296.57	Картометрический метод	5.0	Закрепление отсутствует
3185	384602.71	1301298.45	Картометрический метод	5.0	Закрепление отсутствует
3186	384599.69	1301300.53	Картометрический метод	5.0	Закрепление отсутствует
3187	384597.42	1301302.80	Картометрический метод	5.0	Закрепление отсутствует
3188	384598.27	1301302.88	Картометрический метод	5.0	Закрепление отсутствует
3189	384573.03	1301320.96	Картометрический метод	5.0	Закрепление отсутствует
3190	384571.77	1301320.83	Картометрический метод	5.0	Закрепление отсутствует
3191	384569.41	1301320.27	Картометрический метод	5.0	Закрепление отсутствует
3192	384567.52	1301320.83	Картометрический метод	5.0	Закрепление отсутствует
3193	384564.22	1301321.59	Картометрический метод	5.0	Закрепление отсутствует
3194	384556.48	1301324.98	Картометрический метод	5.0	Закрепление отсутствует
3195	384534.55	1301333.84	Картометрический метод	5.0	Закрепление отсутствует
3196	384530.21	1301335.54	Картометрический метод	5.0	Закрепление отсутствует
3197	384525.68	1301336.86	Картометрический метод	5.0	Закрепление отсутствует
3198	384522.00	1301338.09	Картометрический метод	5.0	Закрепление отсутствует
3199	384511.24	1301338.65	Картометрический метод	5.0	Закрепление отсутствует
3200	384498.84	1301339.21	Картометрический метод	5.0	Закрепление отсутствует
3201	384482.62	1301339.48	Картометрический метод	5.0	Закрепление отсутствует
3103	384465.35	1301339.38	Картометрический метод	5.0	Закрепление отсутствует

2. Сведения о характерных точках границ объекта

Обозначение характерных точек границ	Координаты, м		Метод определения координат характерной точки	Средняя квадратическая погрешность положения характерной точки (M _t), м	Описание обозначения точки на местности (при наличии)
	X	Y			
1	2	3	4	5	6
3202	384729.02	1297188.44	Картометрический метод	5.0	Закрепление отсутствует
3203	384727.04	1297122.33	Картометрический метод	5.0	Закрепление отсутствует
3204	384725.42	1297095.07	Картометрический метод	5.0	Закрепление отсутствует
3205	384721.00	1297079.19	Картометрический метод	5.0	Закрепление отсутствует
3206	384723.51	1297063.27	Картометрический метод	5.0	Закрепление отсутствует
3207	384724.78	1297055.13	Картометрический метод	5.0	Закрепление отсутствует
3208	384725.83	1297048.47	Картометрический метод	5.0	Закрепление отсутствует
3209	384771.96	1297050.35	Картометрический метод	5.0	Закрепление отсутствует
3210	384772.61	1297038.98	Картометрический метод	5.0	Закрепление отсутствует
3211	384772.61	1297034.42	Картометрический метод	5.0	Закрепление отсутствует
3212	384685.54	1297035.79	Картометрический метод	5.0	Закрепление отсутствует
3213	384560.74	1297041.92	Картометрический метод	5.0	Закрепление отсутствует
3214	384571.87	1297008.62	Картометрический метод	5.0	Закрепление отсутствует
3215	384567.75	1296925.24	Картометрический метод	5.0	Закрепление отсутствует
3216	384573.59	1296925.67	Картометрический метод	5.0	Закрепление отсутствует
3217	384598.01	1296927.98	Картометрический метод	5.0	Закрепление отсутствует
3218	384623.06	1296928.35	Картометрический метод	5.0	Закрепление отсутствует
3219	384626.45	1296931.02	Картометрический метод	5.0	Закрепление отсутствует
3220	384626.08	1296959.19	Картометрический метод	5.0	Закрепление отсутствует
3221	384651.58	1296959.20	Картометрический метод	5.0	Закрепление отсутствует
3222	384656.75	1296958.31	Картометрический метод	5.0	Закрепление отсутствует
3223	384658.63	1296955.45	Картометрический метод	5.0	Закрепление отсутствует
3224	384660.85	1296951.17	Картометрический метод	5.0	Закрепление отсутствует
3225	384666.29	1296942.08	Картометрический метод	5.0	Закрепление отсутствует
3226	384671.91	1296935.93	Картометрический метод	5.0	Закрепление отсутствует

2. Сведения о характерных точках границ объекта

Обозначение характерных точек границ	Координаты, м		Метод определения координат характерной точки	Средняя квадратическая погрешность положения характерной точки (M _t), м	Описание обозначения точки на местности (при наличии)
	X	Y			
1	2	3	4	5	6
3227	384679.09	1296931.21	Картометрический метод	5.0	Закрепление отсутствует
3228	384685.51	1296927.56	Картометрический метод	5.0	Закрепление отсутствует
3229	384695.13	1296924.70	Картометрический метод	5.0	Закрепление отсутствует
3230	384700.84	1296921.27	Картометрический метод	5.0	Закрепление отсутствует
3231	384707.44	1296919.71	Картометрический метод	5.0	Закрепление отсутствует
3232	384710.46	1296910.22	Картометрический метод	5.0	Закрепление отсутствует
3233	384920.79	1296947.32	Картометрический метод	5.0	Закрепление отсутствует
3234	384910.20	1296958.93	Картометрический метод	5.0	Закрепление отсутствует
3235	384898.29	1296973.20	Картометрический метод	5.0	Закрепление отсутствует
3236	384888.22	1296983.77	Картометрический метод	5.0	Закрепление отсутствует
3237	384880.87	1296995.87	Картометрический метод	5.0	Закрепление отсутствует
3238	384879.14	1297002.08	Картометрический метод	5.0	Закрепление отсутствует
3239	384877.61	1297013.65	Картометрический метод	5.0	Закрепление отсутствует
3240	384872.80	1297055.95	Картометрический метод	5.0	Закрепление отсутствует
3241	384886.80	1297063.09	Картометрический метод	5.0	Закрепление отсутствует
3242	384901.43	1297069.34	Картометрический метод	5.0	Закрепление отсутствует
3243	384895.08	1297132.72	Картометрический метод	5.0	Закрепление отсутствует
3244	384890.43	1297193.35	Картометрический метод	5.0	Закрепление отсутствует
3245	384890.50	1297198.63	Картометрический метод	5.0	Закрепление отсутствует
3246	384834.80	1297200.39	Картометрический метод	5.0	Закрепление отсутствует
3247	384798.48	1297200.39	Картометрический метод	5.0	Закрепление отсутствует
3248	384749.44	1297206.45	Картометрический метод	5.0	Закрепление отсутствует
3249	384732.66	1297210.28	Картометрический метод	5.0	Закрепление отсутствует
3202	384729.02	1297188.44	Картометрический метод	5.0	Закрепление отсутствует
3250	383114.37	1296351.46	Картометрический метод	5.0	Закрепление отсутствует

2. Сведения о характерных точках границ объекта

Обозначение характерных точек границ	Координаты, м		Метод определения координат характерной точки	Средняя квадратическая погрешность положения характерной точки (M _t), м	Описание обозначения точки на местности (при наличии)
	X	Y			
1	2	3	4	5	6
3251	383105.59	1296350.83	Картометрический метод	5.0	Закрепление отсутствует
3252	383095.60	1296351.05	Картометрический метод	5.0	Закрепление отсутствует
3253	383084.75	1296351.91	Картометрический метод	5.0	Закрепление отсутствует
3254	383084.28	1296338.07	Картометрический метод	5.0	Закрепление отсутствует
3255	383072.35	1296337.65	Картометрический метод	5.0	Закрепление отсутствует
3256	383071.00	1296339.00	Картометрический метод	5.0	Закрепление отсутствует
3257	383045.94	1296339.04	Картометрический метод	5.0	Закрепление отсутствует
3258	383039.00	1296336.49	Картометрический метод	5.0	Закрепление отсутствует
3259	382998.64	1296335.07	Картометрический метод	5.0	Закрепление отсутствует
3260	382988.90	1296334.54	Картометрический метод	5.0	Закрепление отсутствует
3261	382952.37	1296333.86	Картометрический метод	5.0	Закрепление отсутствует
3262	382951.24	1296307.18	Картометрический метод	5.0	Закрепление отсутствует
3263	382945.51	1296305.56	Картометрический метод	5.0	Закрепление отсутствует
3264	382937.74	1296303.13	Картометрический метод	5.0	Закрепление отсутствует
3265	382948.21	1296256.64	Картометрический метод	5.0	Закрепление отсутствует
3266	382948.55	1296256.75	Картометрический метод	5.0	Закрепление отсутствует
3267	382947.46	1296244.29	Картометрический метод	5.0	Закрепление отсутствует
3268	382945.56	1296229.60	Картометрический метод	5.0	Закрепление отсутствует
3269	382945.14	1296220.19	Картометрический метод	5.0	Закрепление отсутствует
3270	382945.25	1296200.89	Картометрический метод	5.0	Закрепление отсутствует
3271	382945.25	1296180.76	Картометрический метод	5.0	Закрепление отсутствует
3272	382945.46	1296166.48	Картометрический метод	5.0	Закрепление отсутствует
3273	382947.55	1296131.62	Картометрический метод	5.0	Закрепление отсутствует
3274	382949.03	1296113.68	Картометрический метод	5.0	Закрепление отсутствует
3275	382951.32	1296090.81	Картометрический метод	5.0	Закрепление отсутствует

2. Сведения о характерных точках границ объекта

Обозначение характерных точек границ	Координаты, м		Метод определения координат характерной точки	Средняя квадратическая погрешность положения характерной точки (M _t), м	Описание обозначения точки на местности (при наличии)
	X	Y			
1	2	3	4	5	6
3276	382951.98	1296081.77	Картометрический метод	5.0	Закрепление отсутствует
3277	382960.71	1296040.90	Картометрический метод	5.0	Закрепление отсутствует
3278	382964.98	1296040.45	Картометрический метод	5.0	Закрепление отсутствует
3279	382965.25	1296040.44	Картометрический метод	5.0	Закрепление отсутствует
3280	382971.51	1296040.64	Картометрический метод	5.0	Закрепление отсутствует
3281	382971.93	1296040.70	Картометрический метод	5.0	Закрепление отсутствует
3282	382980.05	1296042.74	Картометрический метод	5.0	Закрепление отсутствует
3283	383051.22	1296057.24	Картометрический метод	5.0	Закрепление отсутствует
3284	383061.48	1296072.62	Картометрический метод	5.0	Закрепление отсутствует
3285	383071.16	1296089.37	Картометрический метод	5.0	Закрепление отсутствует
3286	383077.74	1296105.22	Картометрический метод	5.0	Закрепление отсутствует
3287	383078.06	1296105.62	Картометрический метод	5.0	Закрепление отсутствует
3288	383081.94	1296110.53	Картометрический метод	5.0	Закрепление отсутствует
3289	383085.69	1296122.35	Картометрический метод	5.0	Закрепление отсутствует
3290	383084.09	1296148.66	Картометрический метод	5.0	Закрепление отсутствует
3291	383082.10	1296171.27	Картометрический метод	5.0	Закрепление отсутствует
3292	383092.67	1296165.07	Картометрический метод	5.0	Закрепление отсутствует
3293	383107.13	1296158.41	Картометрический метод	5.0	Закрепление отсутствует
3294	383121.16	1296155.32	Картометрический метод	5.0	Закрепление отсутствует
3295	383176.49	1296186.71	Картометрический метод	5.0	Закрепление отсутствует
3296	383190.29	1296200.35	Картометрический метод	5.0	Закрепление отсутствует
3297	383202.06	1296214.84	Картометрический метод	5.0	Закрепление отсутствует
3298	383202.99	1296215.73	Картометрический метод	5.0	Закрепление отсутствует
3299	383221.54	1296233.55	Картометрический метод	5.0	Закрепление отсутствует
3300	383201.16	1296259.84	Картометрический метод	5.0	Закрепление отсутствует

2. Сведения о характерных точках границ объекта

Обозначение характерных точек границ	Координаты, м		Метод определения координат характерной точки	Средняя квадратическая погрешность положения характерной точки (M _t), м	Описание обозначения точки на местности (при наличии)
	X	Y			
1	2	3	4	5	6
3301	383190.38	1296277.81	Картометрический метод	5.0	Закрепление отсутствует
3302	383180.10	1296295.41	Картометрический метод	5.0	Закрепление отсутствует
3303	383177.79	1296297.08	Картометрический метод	5.0	Закрепление отсутствует
3304	383132.30	1296322.66	Картометрический метод	5.0	Закрепление отсутствует
3305	383121.21	1296352.02	Картометрический метод	5.0	Закрепление отсутствует
3250	383114.37	1296351.46	Картометрический метод	5.0	Закрепление отсутствует
3306	384332.98	1301190.55	Картометрический метод	5.0	Закрепление отсутствует
3307	384324.34	1301178.77	Картометрический метод	5.0	Закрепление отсутствует
3308	384310.54	1301157.17	Картометрический метод	5.0	Закрепление отсутствует
3309	384289.06	1301125.23	Картометрический метод	5.0	Закрепление отсутствует
3310	384342.62	1301092.54	Картометрический метод	5.0	Закрепление отсутствует
3311	384353.39	1301087.06	Картометрический метод	5.0	Закрепление отсутствует
3312	384329.57	1301021.22	Картометрический метод	5.0	Закрепление отсутствует
3313	384346.59	1301015.84	Картометрический метод	5.0	Закрепление отсутствует
3314	384408.64	1301023.07	Картометрический метод	5.0	Закрепление отсутствует
3315	384436.49	1301031.31	Картометрический метод	5.0	Закрепление отсутствует
3316	384592.43	1301064.92	Картометрический метод	5.0	Закрепление отсутствует
3317	384619.28	1301051.63	Картометрический метод	5.0	Закрепление отсутствует
3318	384625.11	1301053.43	Картометрический метод	5.0	Закрепление отсутствует
3319	384649.83	1301059.84	Картометрический метод	5.0	Закрепление отсутствует
3320	384679.99	1301068.65	Картометрический метод	5.0	Закрепление отсутствует
3321	384717.32	1301076.78	Картометрический метод	5.0	Закрепление отсутствует
3322	384714.65	1301116.65	Картометрический метод	5.0	Закрепление отсутствует
3323	384781.43	1301127.01	Картометрический метод	5.0	Закрепление отсутствует
3324	384783.03	1301154.97	Картометрический метод	5.0	Закрепление отсутствует

2. Сведения о характерных точках границ объекта

Обозначение характерных точек границ	Координаты, м		Метод определения координат характерной точки	Средняя квадратическая погрешность положения характерной точки (M _t), м	Описание обозначения точки на местности (при наличии)
	X	Y			
1	2	3	4	5	6
3325	384754.00	1301160.28	Картометрический метод	5.0	Закрепление отсутствует
3326	384701.52	1301169.70	Картометрический метод	5.0	Закрепление отсутствует
3327	384701.62	1301170.17	Картометрический метод	5.0	Закрепление отсутствует
3328	384696.50	1301171.23	Картометрический метод	5.0	Закрепление отсутствует
3329	384696.36	1301170.56	Картометрический метод	5.0	Закрепление отсутствует
3330	384662.38	1301176.09	Картометрический метод	5.0	Закрепление отсутствует
3331	384638.21	1301181.87	Картометрический метод	5.0	Закрепление отсутствует
3332	384627.85	1301183.14	Картометрический метод	5.0	Закрепление отсутствует
3333	384606.45	1301181.27	Картометрический метод	5.0	Закрепление отсутствует
3334	384573.07	1301178.68	Картометрический метод	5.0	Закрепление отсутствует
3335	384540.94	1301174.44	Картометрический метод	5.0	Закрепление отсутствует
3336	384493.66	1301168.10	Картометрический метод	5.0	Закрепление отсутствует
3337	384449.60	1301159.35	Картометрический метод	5.0	Закрепление отсутствует
3338	384451.43	1301130.29	Картометрический метод	5.0	Закрепление отсутствует
3339	384426.35	1301133.32	Картометрический метод	5.0	Закрепление отсутствует
3340	384385.70	1301139.74	Картометрический метод	5.0	Закрепление отсутствует
3341	384396.99	1301163.24	Картометрический метод	5.0	Закрепление отсутствует
3342	384392.78	1301166.37	Картометрический метод	5.0	Закрепление отсутствует
3343	384384.20	1301171.09	Картометрический метод	5.0	Закрепление отсутствует
3344	384375.75	1301175.69	Картометрический метод	5.0	Закрепление отсутствует
3345	384374.16	1301173.90	Картометрический метод	5.0	Закрепление отсутствует
3346	384341.84	1301198.46	Картометрический метод	5.0	Закрепление отсутствует
3306	384332.98	1301190.55	Картометрический метод	5.0	Закрепление отсутствует
3347	381497.32	1300495.01	Картометрический метод	5.0	Закрепление отсутствует
3348	381493.48	1300492.01	Картометрический метод	5.0	Закрепление отсутствует

2. Сведения о характерных точках границ объекта

Обозначение характерных точек границ	Координаты, м		Метод определения координат характерной точки	Средняя квадратическая погрешность положения характерной точки (M _t), м	Описание обозначения точки на местности (при наличии)
	X	Y			
1	2	3	4	5	6
3349	381491.74	1300490.65	Картометрический метод	5.0	Закрепление отсутствует
3350	381420.91	1300435.36	Картометрический метод	5.0	Закрепление отсутствует
3351	381418.86	1300433.76	Картометрический метод	5.0	Закрепление отсутствует
3352	381283.89	1300328.38	Картометрический метод	5.0	Закрепление отсутствует
3353	381189.09	1300257.57	Картометрический метод	5.0	Закрепление отсутствует
3354	381184.34	1300254.73	Картометрический метод	5.0	Закрепление отсутствует
3355	381180.61	1300252.50	Картометрический метод	5.0	Закрепление отсутствует
3356	381172.62	1300247.66	Картометрический метод	5.0	Закрепление отсутствует
3357	381139.30	1300227.75	Картометрический метод	5.0	Закрепление отсутствует
3358	381111.91	1300211.12	Картометрический метод	5.0	Закрепление отсутствует
3359	381091.08	1300197.15	Картометрический метод	5.0	Закрепление отсутствует
3360	381091.00	1300195.46	Картометрический метод	5.0	Закрепление отсутствует
3361	381087.85	1300193.47	Картометрический метод	5.0	Закрепление отсутствует
3362	381100.96	1300171.66	Картометрический метод	5.0	Закрепление отсутствует
3363	381107.23	1300174.39	Картометрический метод	5.0	Закрепление отсутствует
3364	381093.41	1300196.19	Картометрический метод	5.0	Закрепление отсутствует
3365	381125.11	1300215.65	Картометрический метод	5.0	Закрепление отсутствует
3366	381144.73	1300194.13	Картометрический метод	5.0	Закрепление отсутствует
3367	381147.36	1300195.67	Картометрический метод	5.0	Закрепление отсутствует
3368	381154.01	1300198.58	Картометрический метод	5.0	Закрепление отсутствует
3369	381156.48	1300198.58	Картометрический метод	5.0	Закрепление отсутствует
3370	381181.41	1300212.74	Картометрический метод	5.0	Закрепление отсутствует
3371	381192.56	1300218.40	Картометрический метод	5.0	Закрепление отсутствует
3372	381196.12	1300212.02	Картометрический метод	5.0	Закрепление отсутствует
3373	381201.93	1300212.03	Картометрический метод	5.0	Закрепление отсутствует

2. Сведения о характерных точках границ объекта

Обозначение характерных точек границ	Координаты, м		Метод определения координат характерной точки	Средняя квадратическая погрешность положения характерной точки (M _t), м	Описание обозначения точки на местности (при наличии)
	X	Y			
1	2	3	4	5	6
3374	381205.91	1300213.02	Картометрический метод	5.0	Закрепление отсутствует
3375	381201.37	1300224.45	Картометрический метод	5.0	Закрепление отсутствует
3376	381200.64	1300227.55	Картометрический метод	5.0	Закрепление отсутствует
3377	381196.42	1300236.09	Картометрический метод	5.0	Закрепление отсутствует
3378	381219.83	1300250.30	Картометрический метод	5.0	Закрепление отсутствует
3379	381222.01	1300246.79	Картометрический метод	5.0	Закрепление отсутствует
3380	381226.47	1300239.69	Картометрический метод	5.0	Закрепление отсутствует
3381	381231.55	1300233.46	Картометрический метод	5.0	Закрепление отсутствует
3382	381235.57	1300230.92	Картометрический метод	5.0	Закрепление отсутствует
3383	381243.19	1300226.91	Картометрический метод	5.0	Закрепление отсутствует
3384	381252.72	1300223.59	Картометрический метод	5.0	Закрепление отсутствует
3385	381280.95	1300243.75	Картометрический метод	5.0	Закрепление отсутствует
3386	381355.56	1300288.25	Картометрический метод	5.0	Закрепление отсутствует
3387	381499.15	1300370.58	Картометрический метод	5.0	Закрепление отсутствует
3388	381540.85	1300395.56	Картометрический метод	5.0	Закрепление отсутствует
3389	381589.96	1300431.84	Картометрический метод	5.0	Закрепление отсутствует
3390	381607.76	1300442.35	Картометрический метод	5.0	Закрепление отсутствует
3391	381640.75	1300458.14	Картометрический метод	5.0	Закрепление отсутствует
3392	381609.21	1300478.33	Картометрический метод	5.0	Закрепление отсутствует
3393	381606.50	1300479.05	Картометрический метод	5.0	Закрепление отсутствует
3394	381553.85	1300539.14	Картометрический метод	5.0	Закрепление отсутствует
3347	381497.32	1300495.01	Картометрический метод	5.0	Закрепление отсутствует
3395	389156.54	1296904.05	Картометрический метод	5.0	Закрепление отсутствует
3396	389144.82	1296903.08	Картометрический метод	5.0	Закрепление отсутствует
3397	389132.09	1296902.39	Картометрический метод	5.0	Закрепление отсутствует

2. Сведения о характерных точках границ объекта

Обозначение характерных точек границ	Координаты, м		Метод определения координат характерной точки	Средняя квадратическая погрешность положения характерной точки (M _t), м	Описание обозначения точки на местности (при наличии)
	X	Y			
1	2	3	4	5	6
3398	389036.48	1296895.81	Картометрический метод	5.0	Закрепление отсутствует
3399	389036.43	1296896.22	Картометрический метод	5.0	Закрепление отсутствует
3400	389030.91	1296895.72	Картометрический метод	5.0	Закрепление отсутствует
3401	388988.55	1296894.04	Картометрический метод	5.0	Закрепление отсутствует
3402	388929.53	1296891.75	Картометрический метод	5.0	Закрепление отсутствует
3403	388935.86	1296866.67	Картометрический метод	5.0	Закрепление отсутствует
3404	388958.44	1296834.15	Картометрический метод	5.0	Закрепление отсутствует
3405	388990.32	1296815.86	Картометрический метод	5.0	Закрепление отсутствует
3406	389016.22	1296812.54	Картометрический метод	5.0	Закрепление отсутствует
3407	389042.79	1296812.10	Картометрический метод	5.0	Закрепление отсутствует
3408	389047.96	1296817.17	Картометрический метод	5.0	Закрепление отсутствует
3409	389082.34	1296814.65	Картометрический метод	5.0	Закрепление отсутствует
3410	389133.80	1296815.28	Картометрический метод	5.0	Закрепление отсутствует
3411	389139.39	1296815.35	Картометрический метод	5.0	Закрепление отсутствует
3412	389142.89	1296815.39	Картометрический метод	5.0	Закрепление отсутствует
3413	389147.14	1296815.44	Картометрический метод	5.0	Закрепление отсутствует
3414	389145.87	1296778.71	Картометрический метод	5.0	Закрепление отсутствует
3415	389179.25	1296769.90	Картометрический метод	5.0	Закрепление отсутствует
3416	389219.58	1296762.84	Картометрический метод	5.0	Закрепление отсутствует
3417	389222.51	1296815.87	Картометрический метод	5.0	Закрепление отсутствует
3418	389227.43	1296818.73	Картометрический метод	5.0	Закрепление отсутствует
3419	389231.78	1296821.02	Картометрический метод	5.0	Закрепление отсутствует
3420	389235.32	1296823.08	Картометрический метод	5.0	Закрепление отсутствует
3421	389236.81	1296824.57	Картометрический метод	5.0	Закрепление отсутствует
3422	389239.04	1296826.86	Картометрический метод	5.0	Закрепление отсутствует

2. Сведения о характерных точках границ объекта

Обозначение характерных точек границ	Координаты, м		Метод определения координат характерной точки	Средняя квадратическая погрешность положения характерной точки (M _t), м	Описание обозначения точки на местности (при наличии)
	X	Y			
1	2	3	4	5	6
3423	389240.53	1296830.12	Картометрический метод	5.0	Закрепление отсутствует
3424	389242.31	1296833.89	Картометрический метод	5.0	Закрепление отсутствует
3425	389244.19	1296836.07	Картометрический метод	5.0	Закрепление отсутствует
3426	389248.03	1296838.33	Картометрический метод	5.0	Закрепление отсутствует
3427	389250.03	1296839.01	Картометрический метод	5.0	Закрепление отсутствует
3428	389254.49	1296838.84	Картометрический метод	5.0	Закрепление отсутствует
3429	389255.58	1296838.90	Картометрический метод	5.0	Закрепление отсутствует
3430	389256.27	1296839.30	Картометрический метод	5.0	Закрепление отсутствует
3431	389256.95	1296840.10	Картометрический метод	5.0	Закрепление отсутствует
3432	389258.61	1296842.33	Картометрический метод	5.0	Закрепление отсутствует
3433	389260.79	1296843.02	Картометрический метод	5.0	Закрепление отсутствует
3434	389290.88	1296852.68	Картометрический метод	5.0	Закрепление отсутствует
3435	389300.84	1296854.28	Картометрический метод	5.0	Закрепление отсутствует
3436	389314.05	1296855.05	Картометрический метод	5.0	Закрепление отсутствует
3437	389313.02	1296799.67	Картометрический метод	5.0	Закрепление отсутствует
3438	389314.51	1296797.61	Картометрический метод	5.0	Закрепление отсутствует
3439	389368.40	1296790.34	Картометрический метод	5.0	Закрепление отсутствует
3440	389370.01	1296854.64	Картометрический метод	5.0	Закрепление отсутствует
3441	389435.23	1296853.03	Картометрический метод	5.0	Закрепление отсутствует
3442	389435.46	1296821.91	Картометрический метод	5.0	Закрепление отсутствует
3443	389464.81	1296821.26	Картометрический метод	5.0	Закрепление отсутствует
3444	389463.86	1296890.41	Картометрический метод	5.0	Закрепление отсутствует
3445	389423.46	1296890.22	Картометрический метод	5.0	Закрепление отсутствует
3446	389312.30	1296899.89	Картометрический метод	5.0	Закрепление отсутствует
3447	389293.18	1296896.71	Картометрический метод	5.0	Закрепление отсутствует

2. Сведения о характерных точках границ объекта

Обозначение характерных точек границ	Координаты, м		Метод определения координат характерной точки	Средняя квадратическая погрешность положения характерной точки (M _t), м	Описание обозначения точки на местности (при наличии)
	X	Y			
1	2	3	4	5	6
3448	389257.15	1296895.42	Картометрический метод	5.0	Закрепление отсутствует
3449	389242.31	1296904.93	Картометрический метод	5.0	Закрепление отсутствует
3450	389193.04	1296906.99	Картометрический метод	5.0	Закрепление отсутствует
3395	389156.54	1296904.05	Картометрический метод	5.0	Закрепление отсутствует
3451	375281.09	1295600.24	Картометрический метод	5.0	Закрепление отсутствует
3452	375228.03	1295397.59	Картометрический метод	5.0	Закрепление отсутствует
3453	375218.89	1295365.96	Картометрический метод	5.0	Закрепление отсутствует
3454	375213.30	1295346.65	Картометрический метод	5.0	Закрепление отсутствует
3455	375211.86	1295346.62	Картометрический метод	5.0	Закрепление отсутствует
3456	375178.25	1295348.31	Картометрический метод	5.0	Закрепление отсутствует
3457	375123.09	1295345.24	Картометрический метод	5.0	Закрепление отсутствует
3458	375101.41	1295300.53	Картометрический метод	5.0	Закрепление отсутствует
3459	375093.70	1295241.17	Картометрический метод	5.0	Закрепление отсутствует
3460	375257.02	1295245.88	Картометрический метод	5.0	Закрепление отсутствует
3461	375289.55	1295311.34	Картометрический метод	5.0	Закрепление отсутствует
3462	375303.28	1295400.33	Картометрический метод	5.0	Закрепление отсутствует
3463	375310.71	1295425.24	Картометрический метод	5.0	Закрепление отсутствует
3464	375313.04	1295432.74	Картометрический метод	5.0	Закрепление отсутствует
3465	375324.04	1295509.54	Картометрический метод	5.0	Закрепление отсутствует
3466	375324.07	1295523.72	Картометрический метод	5.0	Закрепление отсутствует
3467	375326.18	1295533.49	Картометрический метод	5.0	Закрепление отсутствует
3468	375330.00	1295551.12	Картометрический метод	5.0	Закрепление отсутствует
3469	375334.82	1295584.78	Картометрический метод	5.0	Закрепление отсутствует
3470	375338.43	1295610.26	Картометрический метод	5.0	Закрепление отсутствует
3451	375281.09	1295600.24	Картометрический метод	5.0	Закрепление отсутствует

2. Сведения о характерных точках границ объекта

Обозначение характерных точек границ	Координаты, м		Метод определения координат характерной точки	Средняя квадратическая погрешность положения характерной точки (M _t), м	Описание обозначения точки на местности (при наличии)
	X	Y			
1	2	3	4	5	6
3471	380893.73	1300302.73	Картометрический метод	5.0	Закрепление отсутствует
3472	380862.95	1300282.08	Картометрический метод	5.0	Закрепление отсутствует
3473	380812.26	1300300.17	Картометрический метод	5.0	Закрепление отсутствует
3474	380809.97	1300298.68	Картометрический метод	5.0	Закрепление отсутствует
3475	380809.17	1300292.73	Картометрический метод	5.0	Закрепление отсутствует
3476	380808.14	1300287.35	Картометрический метод	5.0	Закрепление отсутствует
3477	380807.45	1300268.36	Картометрический метод	5.0	Закрепление отсутствует
3478	380808.03	1300253.83	Картометрический метод	5.0	Закрепление отсутствует
3479	380811.11	1300223.72	Картометрический метод	5.0	Закрепление отсутствует
3480	380811.07	1300200.31	Картометрический метод	5.0	Закрепление отсутствует
3481	380823.24	1300149.18	Картометрический метод	5.0	Закрепление отсутствует
3482	380850.70	1300097.23	Картометрический метод	5.0	Закрепление отсутствует
3483	380858.94	1300081.89	Картометрический метод	5.0	Закрепление отсутствует
3484	380864.51	1300075.21	Картометрический метод	5.0	Закрепление отсутствует
3485	380866.91	1300075.00	Картометрический метод	5.0	Закрепление отсутствует
3486	380868.07	1300074.19	Картометрический метод	5.0	Закрепление отсутствует
3487	380868.65	1300071.23	Картометрический метод	5.0	Закрепление отсутствует
3488	380881.65	1300069.46	Картометрический метод	5.0	Закрепление отсутствует
3489	380912.79	1300101.34	Картометрический метод	5.0	Закрепление отсутствует
3490	380957.70	1300142.40	Картометрический метод	5.0	Закрепление отсутствует
3491	380978.16	1300157.30	Картометрический метод	5.0	Закрепление отсутствует
3492	381021.04	1300184.50	Картометрический метод	5.0	Закрепление отсутствует
3493	381026.11	1300187.71	Картометрический метод	5.0	Закрепление отсутствует
3494	381020.51	1300191.02	Картометрический метод	5.0	Закрепление отсутствует
3495	380985.96	1300236.56	Картометрический метод	5.0	Закрепление отсутствует

2. Сведения о характерных точках границ объекта

Обозначение характерных точек границ	Координаты, м		Метод определения координат характерной точки	Средняя квадратическая погрешность положения характерной точки (M _t), м	Описание обозначения точки на местности (при наличии)
	X	Y			
1	2	3	4	5	6
3496	380986.08	1300242.23	Картометрический метод	5.0	Закрепление отсутствует
3497	380951.01	1300282.28	Картометрический метод	5.0	Закрепление отсутствует
3498	380936.10	1300271.07	Картометрический метод	5.0	Закрепление отсутствует
3499	380924.01	1300286.35	Картометрический метод	5.0	Закрепление отсутствует
3500	380913.86	1300300.36	Картометрический метод	5.0	Закрепление отсутствует
3501	380907.19	1300309.26	Картометрический метод	5.0	Закрепление отсутствует
3471	380893.73	1300302.73	Картометрический метод	5.0	Закрепление отсутствует
3502	389738.23	1296920.76	Картометрический метод	5.0	Закрепление отсутствует
3503	389738.29	1296920.21	Картометрический метод	5.0	Закрепление отсутствует
3504	389720.04	1296916.86	Картометрический метод	5.0	Закрепление отсутствует
3505	389719.87	1296902.84	Картометрический метод	5.0	Закрепление отсутствует
3506	389701.72	1296900.99	Картометрический метод	5.0	Закрепление отсутствует
3507	389698.41	1296912.88	Картометрический метод	5.0	Закрепление отсутствует
3508	389626.28	1296896.37	Картометрический метод	5.0	Закрепление отсутствует
3509	389599.34	1296894.08	Картометрический метод	5.0	Закрепление отсутствует
3510	389600.69	1296824.63	Картометрический метод	5.0	Закрепление отсутствует
3511	389624.03	1296801.00	Картометрический метод	5.0	Закрепление отсутствует
3512	389635.47	1296799.85	Картометрический метод	5.0	Закрепление отсутствует
3513	389672.78	1296816.10	Картометрический метод	5.0	Закрепление отсутствует
3514	389715.69	1296816.76	Картометрический метод	5.0	Закрепление отсутствует
3515	389721.33	1296819.77	Картометрический метод	5.0	Закрепление отсутствует
3516	389724.94	1296821.69	Картометрический метод	5.0	Закрепление отсутствует
3517	389912.91	1296921.86	Картометрический метод	5.0	Закрепление отсутствует
3518	389910.41	1296946.33	Картометрический метод	5.0	Закрепление отсутствует
3502	389738.23	1296920.76	Картометрический метод	5.0	Закрепление отсутствует

2. Сведения о характерных точках границ объекта

Обозначение характерных точек границ	Координаты, м		Метод определения координат характерной точки	Средняя квадратическая погрешность положения характерной точки (M _t), м	Описание обозначения точки на местности (при наличии)
	X	Y			
1	2	3	4	5	6
3519	384281.79	1301427.24	Картометрический метод	5.0	Закрепление отсутствует
3520	384206.75	1301387.93	Картометрический метод	5.0	Закрепление отсутствует
3521	384210.45	1301382.61	Картометрический метод	5.0	Закрепление отсутствует
3522	384219.71	1301369.34	Картометрический метод	5.0	Закрепление отсутствует
3523	384249.58	1301327.63	Картометрический метод	5.0	Закрепление отсутствует
3524	384278.01	1301288.66	Картометрический метод	5.0	Закрепление отсутствует
3525	384311.90	1301247.99	Картометрический метод	5.0	Закрепление отсутствует
3526	384316.96	1301263.68	Картометрический метод	5.0	Закрепление отсутствует
3527	384330.26	1301277.20	Картометрический метод	5.0	Закрепление отсутствует
3528	384326.38	1301284.29	Картометрический метод	5.0	Закрепление отсутствует
3529	384320.16	1301295.06	Картометрический метод	5.0	Закрепление отсутствует
3530	384348.03	1301326.33	Картометрический метод	5.0	Закрепление отсутствует
3531	384350.56	1301328.75	Картометрический метод	5.0	Закрепление отсутствует
3532	384358.92	1301339.66	Картометрический метод	5.0	Закрепление отсутствует
3533	384392.53	1301364.97	Картометрический метод	5.0	Закрепление отсутствует
3534	384412.82	1301383.82	Картометрический метод	5.0	Закрепление отсутствует
3535	384391.66	1301436.27	Картометрический метод	5.0	Закрепление отсутствует
3519	384281.79	1301427.24	Картометрический метод	5.0	Закрепление отсутствует
3536	376891.71	1292232.50	Картометрический метод	5.0	Закрепление отсутствует
3537	376885.99	1292228.48	Картометрический метод	5.0	Закрепление отсутствует
3538	376883.13	1292224.15	Картометрический метод	5.0	Закрепление отсутствует
3539	376882.07	1292220.01	Картометрический метод	5.0	Закрепление отсутствует
3540	376882.82	1292213.24	Картометрический метод	5.0	Закрепление отсутствует
3541	376884.30	1292204.03	Картометрический метод	5.0	Закрепление отсутствует
3542	376883.45	1292197.90	Картометрический метод	5.0	Закрепление отсутствует

2. Сведения о характерных точках границ объекта

Обозначение характерных точек границ	Координаты, м		Метод определения координат характерной точки	Средняя квадратическая погрешность положения характерной точки (M _t), м	Описание обозначения точки на местности (при наличии)
	X	Y			
1	2	3	4	5	6
3543	376878.79	1292187.84	Картометрический метод	5.0	Закрепление отсутствует
3544	376878.16	1292178.53	Картометрический метод	5.0	Закрепление отсутствует
3545	376876.36	1292167.42	Картометрический метод	5.0	Закрепление отсутствует
3546	376872.98	1292158.10	Картометрический метод	5.0	Закрепление отсутствует
3547	376868.21	1292151.96	Картометрический метод	5.0	Закрепление отсутствует
3548	376863.13	1292148.68	Картометрический метод	5.0	Закрепление отсутствует
3549	376855.09	1292144.88	Картометрический метод	5.0	Закрепление отсутствует
3550	376852.55	1292142.76	Картометрический метод	5.0	Закрепление отсутствует
3551	376851.28	1292139.69	Картометрический метод	5.0	Закрепление отсутствует
3552	376852.24	1292130.90	Картометрический метод	5.0	Закрепление отсутствует
3553	376853.08	1292124.77	Картометрический метод	5.0	Закрепление отсутствует
3554	376851.71	1292116.94	Картометрический метод	5.0	Закрепление отсутствует
3555	376851.18	1292112.91	Картометрический метод	5.0	Закрепление отсутствует
3556	376852.87	1292108.89	Картометрический метод	5.0	Закрепление отсутствует
3557	376858.58	1292105.83	Картометрический метод	5.0	Закрепление отсутствует
3558	376871.71	1292103.60	Картометрический метод	5.0	Закрепление отсутствует
3559	376883.77	1292102.11	Картометрический метод	5.0	Закрепление отсутствует
3560	376891.40	1292102.65	Картометрический метод	5.0	Закрепление отсутствует
3561	376923.99	1292107.52	Картометрический метод	5.0	Закрепление отсутствует
3562	376950.03	1292113.02	Картометрический метод	5.0	Закрепление отсутствует
3563	376962.51	1292115.56	Картометрический метод	5.0	Закрепление отсутствует
3564	376974.15	1292117.25	Картометрический метод	5.0	Закрепление отсутствует
3565	376982.20	1292119.68	Картометрический метод	5.0	Закрепление отсутствует
3566	376989.29	1292123.60	Картометрический метод	5.0	Закрепление отсутствует
3567	376999.98	1292129.63	Картометрический метод	5.0	Закрепление отсутствует

2. Сведения о характерных точках границ объекта

Обозначение характерных точек границ	Координаты, м		Метод определения координат характерной точки	Средняя квадратическая погрешность положения характерной точки (M _t), м	Описание обозначения точки на местности (при наличии)
	X	Y			
1	2	3	4	5	6
3568	377007.07	1292132.39	Картометрический метод	5.0	Закрепление отсутствует
3569	377032.35	1292151.48	Картометрический метод	5.0	Закрепление отсутствует
3570	377051.06	1292163.87	Картометрический метод	5.0	Закрепление отсутствует
3571	377051.65	1292168.00	Картометрический метод	5.0	Закрепление отсутствует
3572	377052.92	1292175.46	Картометрический метод	5.0	Закрепление отсутствует
3573	377056.02	1292183.56	Картометрический метод	5.0	Закрепление отсутствует
3574	377059.19	1292187.60	Картометрический метод	5.0	Закрепление отсутствует
3575	377061.73	1292189.91	Картометрический метод	5.0	Закрепление отсутствует
3576	377061.96	1292189.72	Картометрический метод	5.0	Закрепление отсутствует
3577	377064.22	1292191.97	Картометрический метод	5.0	Закрепление отсутствует
3578	377067.92	1292198.22	Картометрический метод	5.0	Закрепление отсутствует
3579	377067.92	1292204.25	Картометрический метод	5.0	Закрепление отсутствует
3580	377065.17	1292208.90	Картометрический метод	5.0	Закрепление отсутствует
3581	377061.25	1292209.75	Картометрический метод	5.0	Закрепление отсутствует
3582	377052.26	1292209.33	Картометрический метод	5.0	Закрепление отсутствует
3583	377040.94	1292207.63	Картометрический метод	5.0	Закрепление отсутствует
3584	377034.17	1292207.32	Картометрический метод	5.0	Закрепление отсутствует
3585	377023.68	1292209.44	Картометрический метод	5.0	Закрепление отсутствует
3586	377005.90	1292215.78	Картометрический метод	5.0	Закрепление отсутствует
3587	376987.49	1292218.64	Картометрический метод	5.0	Закрепление отсутствует
3588	376971.82	1292217.90	Картометрический метод	5.0	Закрепление отсутствует
3589	376965.90	1292218.64	Картометрический метод	5.0	Закрепление отсутствует
3590	376955.63	1292222.55	Картометрический метод	5.0	Закрепление отсутствует
3591	376925.04	1292234.51	Картометрический метод	5.0	Закрепление отсутствует
3592	376908.96	1292236.63	Картометрический метод	5.0	Закрепление отсутствует

2. Сведения о характерных точках границ объекта

Обозначение характерных точек границ	Координаты, м		Метод определения координат характерной точки	Средняя квадратическая погрешность положения характерной точки (M _t), м	Описание обозначения точки на местности (при наличии)
	X	Y			
1	2	3	4	5	6
3593	376901.45	1292236.95	Картометрический метод	5.0	Закрепление отсутствует
3536	376891.71	1292232.50	Картометрический метод	5.0	Закрепление отсутствует
3594	381225.13	1300153.07	Картометрический метод	5.0	Закрепление отсутствует
3595	381191.29	1300136.20	Картометрический метод	5.0	Закрепление отсутствует
3596	381165.95	1300123.99	Картометрический метод	5.0	Закрепление отсутствует
3597	381145.30	1300108.88	Картометрический метод	5.0	Закрепление отсутствует
3598	381150.79	1300100.87	Картометрический метод	5.0	Закрепление отсутствует
3599	381144.82	1300056.25	Картометрический метод	5.0	Закрепление отсутствует
3600	381186.47	1299996.98	Картометрический метод	5.0	Закрепление отсутствует
3601	381198.36	1299974.89	Картометрический метод	5.0	Закрепление отсутствует
3602	381210.94	1299952.92	Картометрический метод	5.0	Закрепление отсутствует
3603	381247.50	1299979.57	Картометрический метод	5.0	Закрепление отсутствует
3604	381289.36	1300011.94	Картометрический метод	5.0	Закрепление отсутствует
3605	381295.91	1300015.32	Картометрический метод	5.0	Закрепление отсутствует
3606	381250.94	1300114.97	Картометрический метод	5.0	Закрепление отсутствует
3607	381255.60	1300118.22	Картометрический метод	5.0	Закрепление отсутствует
3608	381237.36	1300155.01	Картометрический метод	5.0	Закрепление отсутствует
3594	381225.13	1300153.07	Картометрический метод	5.0	Закрепление отсутствует
3609	384787.42	1294429.19	Картометрический метод	5.0	Закрепление отсутствует
3610	384778.81	1294427.57	Картометрический метод	5.0	Закрепление отсутствует
3611	384770.78	1294427.61	Картометрический метод	5.0	Закрепление отсутствует
3612	384750.79	1294424.58	Картометрический метод	5.0	Закрепление отсутствует
3613	384745.30	1294421.92	Картометрический метод	5.0	Закрепление отсутствует
3614	384738.89	1294416.87	Картометрический метод	5.0	Закрепление отсутствует
3615	384735.62	1294411.42	Картометрический метод	5.0	Закрепление отсутствует

2. Сведения о характерных точках границ объекта

Обозначение характерных точек границ	Координаты, м		Метод определения координат характерной точки	Средняя квадратическая погрешность положения характерной точки (M _t), м	Описание обозначения точки на местности (при наличии)
	X	Y			
1	2	3	4	5	6
3616	384677.13	1294304.54	Картометрический метод	5.0	Закрепление отсутствует
3617	384687.00	1294266.54	Картометрический метод	5.0	Закрепление отсутствует
3618	384725.73	1294273.66	Картометрический метод	5.0	Закрепление отсутствует
3619	384732.34	1294274.87	Картометрический метод	5.0	Закрепление отсутствует
3620	384737.01	1294275.73	Картометрический метод	5.0	Закрепление отсутствует
3621	384797.14	1294285.55	Картометрический метод	5.0	Закрепление отсутствует
3622	384836.99	1294417.80	Картометрический метод	5.0	Закрепление отсутствует
3623	384841.94	1294434.32	Картометрический метод	5.0	Закрепление отсутствует
3609	384787.42	1294429.19	Картометрический метод	5.0	Закрепление отсутствует
3624	374969.90	1295150.94	Картометрический метод	5.0	Закрепление отсутствует
3625	374957.64	1295081.29	Картометрический метод	5.0	Закрепление отсутствует
3626	374954.26	1295037.10	Картометрический метод	5.0	Закрепление отсутствует
3627	374997.07	1295015.58	Картометрический метод	5.0	Закрепление отсутствует
3628	375039.43	1295053.37	Картометрический метод	5.0	Закрепление отсутствует
3629	375056.76	1295068.57	Картометрический метод	5.0	Закрепление отсутствует
3630	375097.22	1295146.74	Картометрический метод	5.0	Закрепление отсутствует
3631	375100.65	1295149.89	Картометрический метод	5.0	Закрепление отсутствует
3632	375091.22	1295174.14	Картометрический метод	5.0	Закрепление отсутствует
3633	375038.03	1295174.54	Картометрический метод	5.0	Закрепление отсутствует
3634	374987.86	1295181.11	Картометрический метод	5.0	Закрепление отсутствует
3624	374969.90	1295150.94	Картометрический метод	5.0	Закрепление отсутствует
3635	380582.65	1297049.08	Картометрический метод	5.0	Закрепление отсутствует
3636	380550.17	1297064.36	Картометрический метод	5.0	Закрепление отсутствует
3637	380547.91	1297056.62	Картометрический метод	5.0	Закрепление отсутствует
3638	380527.92	1296993.94	Картометрический метод	5.0	Закрепление отсутствует

2. Сведения о характерных точках границ объекта

Обозначение характерных точек границ	Координаты, м		Метод определения координат характерной точки	Средняя квадратическая погрешность положения характерной точки (M _t), м	Описание обозначения точки на местности (при наличии)
	X	Y			
1	2	3	4	5	6
3639	380527.29	1296987.51	Картометрический метод	5.0	Закрепление отсутствует
3640	380589.65	1296976.79	Картометрический метод	5.0	Закрепление отсутствует
3641	380603.72	1296971.57	Картометрический метод	5.0	Закрепление отсутствует
3642	380606.37	1296970.58	Картометрический метод	5.0	Закрепление отсутствует
3643	380607.31	1296969.64	Картометрический метод	5.0	Закрепление отсутствует
3644	380615.26	1296965.27	Картометрический метод	5.0	Закрепление отсутствует
3645	380617.77	1296963.67	Картометрический метод	5.0	Закрепление отсутствует
3646	380621.38	1296961.91	Картометрический метод	5.0	Закрепление отсутствует
3647	380627.92	1296959.67	Картометрический метод	5.0	Закрепление отсутствует
3648	380631.62	1296959.29	Картометрический метод	5.0	Закрепление отсутствует
3649	380634.10	1296959.04	Картометрический метод	5.0	Закрепление отсутствует
3650	380637.07	1296958.75	Картометрический метод	5.0	Закрепление отсутствует
3651	380638.32	1296957.69	Картометрический метод	5.0	Закрепление отсутствует
3652	380645.88	1296955.84	Картометрический метод	5.0	Закрепление отсутствует
3653	380681.71	1297056.23	Картометрический метод	5.0	Закрепление отсутствует
3654	380690.35	1297081.07	Картометрический метод	5.0	Закрепление отсутствует
3655	380682.72	1297082.44	Картометрический метод	5.0	Закрепление отсутствует
3656	380678.50	1297081.42	Картометрический метод	5.0	Закрепление отсутствует
3657	380652.52	1297093.93	Картометрический метод	5.0	Закрепление отсутствует
3658	380634.34	1297100.83	Картометрический метод	5.0	Закрепление отсутствует
3659	380619.23	1297106.71	Картометрический метод	5.0	Закрепление отсутствует
3660	380608.10	1297110.22	Картометрический метод	5.0	Закрепление отсутствует
3635	380582.65	1297049.08	Картометрический метод	5.0	Закрепление отсутствует
3661	380421.39	1300029.91	Картометрический метод	5.0	Закрепление отсутствует
3662	380355.63	1300021.98	Картометрический метод	5.0	Закрепление отсутствует

2. Сведения о характерных точках границ объекта

Обозначение характерных точек границ	Координаты, м		Метод определения координат характерной точки	Средняя квадратическая погрешность положения характерной точки (M _t), м	Описание обозначения точки на местности (при наличии)
	X	Y			
1	2	3	4	5	6
3663	380342.56	1299991.23	Картометрический метод	5.0	Закрепление отсутствует
3664	380335.30	1299990.66	Картометрический метод	5.0	Закрепление отсутствует
3665	380337.86	1299962.25	Картометрический метод	5.0	Закрепление отсутствует
3666	380461.09	1299974.13	Картометрический метод	5.0	Закрепление отсутствует
3667	380464.92	1299968.10	Картометрический метод	5.0	Закрепление отсутствует
3668	380466.76	1299965.45	Картометрический метод	5.0	Закрепление отсутствует
3669	380475.69	1299963.19	Картометрический метод	5.0	Закрепление отсутствует
3670	380482.90	1299955.77	Картометрический метод	5.0	Закрепление отсутствует
3671	380489.93	1299952.50	Картометрический метод	5.0	Закрепление отсутствует
3672	380497.72	1299940.82	Картометрический метод	5.0	Закрепление отсутствует
3673	380505.76	1299941.59	Картометрический метод	5.0	Закрепление отсутствует
3674	380521.66	1299931.03	Картометрический метод	5.0	Закрепление отсутствует
3675	380520.86	1299924.57	Картометрический метод	5.0	Закрепление отсутствует
3676	380505.06	1299911.53	Картометрический метод	5.0	Закрепление отсутствует
3677	380507.70	1299907.58	Картометрический метод	5.0	Закрепление отсутствует
3678	380512.50	1299899.11	Картометрический метод	5.0	Закрепление отсутствует
3679	380540.42	1299916.27	Картометрический метод	5.0	Закрепление отсутствует
3680	380562.85	1299927.71	Картометрический метод	5.0	Закрепление отсутствует
3681	380571.23	1299929.21	Картометрический метод	5.0	Закрепление отсутствует
3682	380568.17	1299935.01	Картометрический метод	5.0	Закрепление отсутствует
3683	380533.74	1299997.17	Картометрический метод	5.0	Закрепление отсутствует
3684	380521.93	1300011.46	Картометрический метод	5.0	Закрепление отсутствует
3685	380507.44	1300022.74	Картометрический метод	5.0	Закрепление отсутствует
3686	380497.28	1300027.91	Картометрический метод	5.0	Закрепление отсутствует
3687	380489.47	1300029.87	Картометрический метод	5.0	Закрепление отсутствует

2. Сведения о характерных точках границ объекта

Обозначение характерных точек границ	Координаты, м		Метод определения координат характерной точки	Средняя квадратическая погрешность положения характерной точки (M _t), м	Описание обозначения точки на местности (при наличии)
	X	Y			
1	2	3	4	5	6
3688	380488.12	1300028.78	Картометрический метод	5.0	Закрепление отсутствует
3689	380485.25	1300029.28	Картометрический метод	5.0	Закрепление отсутствует
3690	380484.22	1300031.10	Картометрический метод	5.0	Закрепление отсутствует
3691	380464.65	1300033.21	Картометрический метод	5.0	Закрепление отсутствует
3661	380421.39	1300029.91	Картометрический метод	5.0	Закрепление отсутствует
3692	383452.63	1303342.68	Картометрический метод	5.0	Закрепление отсутствует
3693	383548.19	1303261.82	Картометрический метод	5.0	Закрепление отсутствует
3694	383577.41	1303353.40	Картометрический метод	5.0	Закрепление отсутствует
3695	383597.67	1303429.91	Картометрический метод	5.0	Закрепление отсутствует
3696	383580.05	1303464.10	Картометрический метод	5.0	Закрепление отсутствует
3692	383452.63	1303342.68	Картометрический метод	5.0	Закрепление отсутствует
3697	386654.82	1302611.79	Картометрический метод	5.0	Закрепление отсутствует
3698	386612.21	1302566.32	Картометрический метод	5.0	Закрепление отсутствует
3699	386559.72	1302516.97	Картометрический метод	5.0	Закрепление отсутствует
3700	386615.87	1302444.96	Картометрический метод	5.0	Закрепление отсутствует
3701	386653.08	1302480.72	Картометрический метод	5.0	Закрепление отсутствует
3702	386665.65	1302497.74	Картометрический метод	5.0	Закрепление отсутствует
3703	386680.65	1302521.08	Картометрический метод	5.0	Закрепление отсутствует
3704	386693.62	1302536.06	Картометрический метод	5.0	Закрепление отсутствует
3705	386721.42	1302572.89	Картометрический метод	5.0	Закрепление отсутствует
3706	386667.98	1302624.60	Картометрический метод	5.0	Закрепление отсутствует
3697	386654.82	1302611.79	Картометрический метод	5.0	Закрепление отсутствует
3707	381474.25	1300683.70	Картометрический метод	5.0	Закрепление отсутствует
3708	381458.08	1300670.39	Картометрический метод	5.0	Закрепление отсутствует
3709	381512.96	1300595.06	Картометрический метод	5.0	Закрепление отсутствует

2. Сведения о характерных точках границ объекта

Обозначение характерных точек границ	Координаты, м		Метод определения координат характерной точки	Средняя квадратическая погрешность положения характерной точки (M _t), м	Описание обозначения точки на местности (при наличии)
	X	Y			
1	2	3	4	5	6
3710	381531.28	1300609.59	Картометрический метод	5.0	Закрепление отсутствует
3711	381616.98	1300675.06	Картометрический метод	5.0	Закрепление отсутствует
3712	381558.51	1300748.07	Картометрический метод	5.0	Закрепление отсутствует
3707	381474.25	1300683.70	Картометрический метод	5.0	Закрепление отсутствует
3713	376087.72	1295602.56	Картометрический метод	5.0	Закрепление отсутствует
3714	376067.71	1295594.35	Картометрический метод	5.0	Закрепление отсутствует
3715	376066.48	1295592.39	Картометрический метод	5.0	Закрепление отсутствует
3716	376046.53	1295589.07	Картометрический метод	5.0	Закрепление отсутствует
3717	376027.02	1295586.04	Картометрический метод	5.0	Закрепление отсутствует
3718	375931.33	1295560.55	Картометрический метод	5.0	Закрепление отсутствует
3719	375999.82	1295494.72	Картометрический метод	5.0	Закрепление отсутствует
3720	376102.80	1295516.33	Картометрический метод	5.0	Закрепление отсутствует
3721	376104.99	1295617.97	Картометрический метод	5.0	Закрепление отсутствует
3713	376087.72	1295602.56	Картометрический метод	5.0	Закрепление отсутствует
3722	384103.76	1301324.57	Картометрический метод	5.0	Закрепление отсутствует
3723	384225.05	1301223.67	Картометрический метод	5.0	Закрепление отсутствует
3724	384266.48	1301272.83	Картометрический метод	5.0	Закрепление отсутствует
3725	384263.03	1301276.97	Картометрический метод	5.0	Закрепление отсутствует
3726	384234.18	1301316.51	Картометрический метод	5.0	Закрепление отсутствует
3727	384204.28	1301358.26	Картометрический метод	5.0	Закрепление отсутствует
3728	384189.54	1301378.74	Картометрический метод	5.0	Закрепление отсутствует
3729	384187.39	1301381.71	Картометрический метод	5.0	Закрепление отсутствует
3722	384103.76	1301324.57	Картометрический метод	5.0	Закрепление отсутствует
3730	380554.72	1299854.54	Картометрический метод	5.0	Закрепление отсутствует
3731	380516.50	1299805.57	Картометрический метод	5.0	Закрепление отсутствует

2. Сведения о характерных точках границ объекта

Обозначение характерных точек границ	Координаты, м		Метод определения координат характерной точки	Средняя квадратическая погрешность положения характерной точки (M _t), м	Описание обозначения точки на местности (при наличии)
	X	Y			
1	2	3	4	5	6
3732	380506.78	1299795.50	Картометрический метод	5.0	Закрепление отсутствует
3733	380492.93	1299783.60	Картометрический метод	5.0	Закрепление отсутствует
3734	380432.51	1299738.35	Картометрический метод	5.0	Закрепление отсутствует
3735	380427.13	1299731.41	Картометрический метод	5.0	Закрепление отсутствует
3736	380462.36	1299690.53	Картометрический метод	5.0	Закрепление отсутствует
3737	380479.83	1299704.92	Картометрический метод	5.0	Закрепление отсутствует
3738	380539.63	1299746.30	Картометрический метод	5.0	Закрепление отсутствует
3739	380541.99	1299743.01	Картометрический метод	5.0	Закрепление отсутствует
3740	380563.30	1299757.10	Картометрический метод	5.0	Закрепление отсутствует
3741	380581.63	1299770.79	Картометрический метод	5.0	Закрепление отсутствует
3742	380581.33	1299771.70	Картометрический метод	5.0	Закрепление отсутствует
3743	380560.88	1299826.52	Картометрический метод	5.0	Закрепление отсутствует
3744	380556.85	1299842.38	Картометрический метод	5.0	Закрепление отсутствует
3745	380557.26	1299849.72	Картометрический метод	5.0	Закрепление отсутствует
3746	380560.06	1299857.73	Картометрический метод	5.0	Закрепление отсутствует
3730	380554.72	1299854.54	Картометрический метод	5.0	Закрепление отсутствует
3747	383538.51	1296791.44	Картометрический метод	5.0	Закрепление отсутствует
3748	383533.25	1296781.53	Картометрический метод	5.0	Закрепление отсутствует
3749	383529.91	1296781.40	Картометрический метод	5.0	Закрепление отсутствует
3750	383527.41	1296781.31	Картометрический метод	5.0	Закрепление отсутствует
3751	383523.62	1296787.36	Картометрический метод	5.0	Закрепление отсутствует
3752	383501.59	1296782.81	Картометрический метод	5.0	Закрепление отсутствует
3753	383485.83	1296776.32	Картометрический метод	5.0	Закрепление отсутствует
3754	383406.86	1296740.01	Картометрический метод	5.0	Закрепление отсутствует
3755	383386.96	1296731.57	Картометрический метод	5.0	Закрепление отсутствует

2. Сведения о характерных точках границ объекта

Обозначение характерных точек границ	Координаты, м		Метод определения координат характерной точки	Средняя квадратическая погрешность положения характерной точки (M _t), м	Описание обозначения точки на местности (при наличии)
	X	Y			
1	2	3	4	5	6
3756	383400.25	1296721.80	Картометрический метод	5.0	Закрепление отсутствует
3757	383453.44	1296713.95	Картометрический метод	5.0	Закрепление отсутствует
3758	383513.48	1296705.07	Картометрический метод	5.0	Закрепление отсутствует
3759	383531.02	1296705.24	Картометрический метод	5.0	Закрепление отсутствует
3760	383557.09	1296709.24	Картометрический метод	5.0	Закрепление отсутствует
3761	383557.97	1296709.31	Картометрический метод	5.0	Закрепление отсутствует
3762	383559.69	1296708.99	Картометрический метод	5.0	Закрепление отсутствует
3763	383559.08	1296719.19	Картометрический метод	5.0	Закрепление отсутствует
3764	383562.57	1296769.19	Картометрический метод	5.0	Закрепление отсутствует
3765	383567.31	1296792.28	Картометрический метод	5.0	Закрепление отсутствует
3766	383554.63	1296792.53	Картометрический метод	5.0	Закрепление отсутствует
3747	383538.51	1296791.44	Картометрический метод	5.0	Закрепление отсутствует
3767	385814.33	1297837.24	Картометрический метод	5.0	Закрепление отсутствует
3768	385797.30	1297829.95	Картометрический метод	5.0	Закрепление отсутствует
3769	385776.73	1297822.72	Картометрический метод	5.0	Закрепление отсутствует
3770	385769.76	1297818.27	Картометрический метод	5.0	Закрепление отсутствует
3771	385778.18	1297805.49	Картометрический метод	5.0	Закрепление отсутствует
3772	385775.86	1297799.76	Картометрический метод	5.0	Закрепление отсутствует
3773	385773.53	1297793.68	Картометрический метод	5.0	Закрепление отсутствует
3774	385771.64	1297787.79	Картометрический метод	5.0	Закрепление отсутствует
3775	385772.35	1297781.91	Картометрический метод	5.0	Закрепление отсутствует
3776	385772.86	1297777.97	Картометрический метод	5.0	Закрепление отсутствует
3777	385827.50	1297743.11	Картометрический метод	5.0	Закрепление отсутствует
3778	385850.66	1297786.42	Картометрический метод	5.0	Закрепление отсутствует
3779	385877.30	1297836.06	Картометрический метод	5.0	Закрепление отсутствует

2. Сведения о характерных точках границ объекта

Обозначение характерных точек границ	Координаты, м		Метод определения координат характерной точки	Средняя квадратическая погрешность положения характерной точки (M _t), м	Описание обозначения точки на местности (при наличии)
	X	Y			
1	2	3	4	5	6
3780	385879.52	1297837.20	Картометрический метод	5.0	Закрепление отсутствует
3781	385852.13	1297845.20	Картометрический метод	5.0	Закрепление отсутствует
3767	385814.33	1297837.24	Картометрический метод	5.0	Закрепление отсутствует
3782	386423.63	1306246.52	Картометрический метод	5.0	Закрепление отсутствует
3783	386499.72	1306193.21	Картометрический метод	5.0	Закрепление отсутствует
3784	386517.58	1306180.63	Картометрический метод	5.0	Закрепление отсутствует
3785	386539.25	1306238.58	Картометрический метод	5.0	Закрепление отсутствует
3786	386447.44	1306285.62	Картометрический метод	5.0	Закрепление отсутствует
3782	386423.63	1306246.52	Картометрический метод	5.0	Закрепление отсутствует
3787	382259.72	1296189.89	Картометрический метод	5.0	Закрепление отсутствует
3788	382220.81	1296149.06	Картометрический метод	5.0	Закрепление отсутствует
3789	382238.17	1296125.59	Картометрический метод	5.0	Закрепление отсутствует
3790	382240.18	1296115.22	Картометрический метод	5.0	Закрепление отсутствует
3791	382259.53	1296123.04	Картометрический метод	5.0	Закрепление отсутствует
3792	382293.55	1296135.88	Картометрический метод	5.0	Закрепление отсутствует
3793	382303.80	1296139.74	Картометрический метод	5.0	Закрепление отсутствует
3794	382302.34	1296142.41	Картометрический метод	5.0	Закрепление отсутствует
3795	382285.74	1296170.21	Картометрический метод	5.0	Закрепление отсутствует
3796	382276.37	1296186.85	Картометрический метод	5.0	Закрепление отсутствует
3797	382265.36	1296190.02	Картометрический метод	5.0	Закрепление отсутствует
3787	382259.72	1296189.89	Картометрический метод	5.0	Закрепление отсутствует
3798	384112.95	1296874.00	Картометрический метод	5.0	Закрепление отсутствует
3799	384110.63	1296863.48	Картометрический метод	5.0	Закрепление отсутствует
3800	384067.84	1296864.55	Картометрический метод	5.0	Закрепление отсутствует
3801	384065.35	1296859.91	Картометрический метод	5.0	Закрепление отсутствует

2. Сведения о характерных точках границ объекта

Обозначение характерных точек границ	Координаты, м		Метод определения координат характерной точки	Средняя квадратическая погрешность положения характерной точки (M _t), м	Описание обозначения точки на местности (при наличии)
	X	Y			
1	2	3	4	5	6
3802	384064.10	1296850.46	Картометрический метод	5.0	Закрепление отсутствует
3803	384065.17	1296844.39	Картометрический метод	5.0	Закрепление отсутствует
3804	384067.13	1296839.05	Картометрический метод	5.0	Закрепление отсутствует
3805	384068.03	1296832.10	Картометрический метод	5.0	Закрепление отсутствует
3806	384128.29	1296829.97	Картометрический метод	5.0	Закрепление отсутствует
3807	384134.04	1296828.08	Картометрический метод	5.0	Закрепление отсутствует
3808	384136.42	1296831.65	Картометрический метод	5.0	Закрепление отсутствует
3809	384141.18	1296832.45	Картометрический метод	5.0	Закрепление отсутствует
3810	384138.62	1296852.78	Картометрический метод	5.0	Закрепление отсутствует
3811	384133.98	1296874.00	Картометрический метод	5.0	Закрепление отсутствует
3798	384112.95	1296874.00	Картометрический метод	5.0	Закрепление отсутствует
3812	384382.05	1295273.37	Картометрический метод	5.0	Закрепление отсутствует
3813	384382.05	1295249.11	Картометрический метод	5.0	Закрепление отсутствует
3814	384382.05	1295236.45	Картометрический метод	5.0	Закрепление отсутствует
3815	384429.59	1295233.35	Картометрический метод	5.0	Закрепление отсутствует
3816	384429.59	1295273.37	Картометрический метод	5.0	Закрепление отсутствует
3812	384382.05	1295273.37	Картометрический метод	5.0	Закрепление отсутствует
3817	380714.76	1297164.05	Картометрический метод	5.0	Закрепление отсутствует
3818	380737.64	1297154.66	Картометрический метод	5.0	Закрепление отсутствует
3819	380752.68	1297150.21	Картометрический метод	5.0	Закрепление отсутствует
3820	380772.72	1297144.12	Картометрический метод	5.0	Закрепление отсутствует
3821	380780.80	1297173.28	Картометрический метод	5.0	Закрепление отсутствует
3822	380761.07	1297179.07	Картометрический метод	5.0	Закрепление отсутствует
3823	380740.32	1297186.17	Картометрический метод	5.0	Закрепление отсутствует
3824	380724.94	1297191.89	Картометрический метод	5.0	Закрепление отсутствует

2. Сведения о характерных точках границ объекта

Обозначение характерных точек границ	Координаты, м		Метод определения координат характерной точки	Средняя квадратическая погрешность положения характерной точки (M _t), м	Описание обозначения точки на местности (при наличии)
	X	Y			
1	2	3	4	5	6
3817	380714.76	1297164.05	Картометрический метод	5.0	Закрепление отсутствует
3825	380693.75	1297089.94	Картометрический метод	5.0	Закрепление отсутствует
3826	380717.93	1297081.77	Картометрический метод	5.0	Закрепление отсутствует
3827	380731.65	1297116.89	Картометрический метод	5.0	Закрепление отсутствует
3828	380735.22	1297131.16	Картометрический метод	5.0	Закрепление отсутствует
3829	380709.16	1297139.74	Картометрический метод	5.0	Закрепление отсутствует
3825	380693.75	1297089.94	Картометрический метод	5.0	Закрепление отсутствует
3830	384473.69	1297078.94	Картометрический метод	5.0	Закрепление отсутствует
3831	384507.22	1297075.48	Картометрический метод	5.0	Закрепление отсутствует
3832	384507.58	1297098.18	Картометрический метод	5.0	Закрепление отсутствует
3833	384474.75	1297102.69	Картометрический метод	5.0	Закрепление отсутствует
3830	384473.69	1297078.94	Картометрический метод	5.0	Закрепление отсутствует

3. Сведения о характерных точках части (частей) границы объекта

Обозначение характерных точек части границы	Координаты, м		Метод определения координат характерной точки	Средняя квадратическая погрешность положения характерной точки (M _t), м	Описание обозначения точки на местности (при наличии)
	X	Y			
1	2	3	4	5	6
-	-	-	-	-	-

ТЕКСТОВОЕ ОПИСАНИЕ
местоположения границ населенных пунктов, территориальных зон

Прохождение границы		Описание прохождения границы
от точки	до точки	
1	2	3
1	2	-
2	3	-
3	4	-
4	5	-
5	6	-
6	7	-
7	8	-
8	9	-
9	10	-
10	11	-
11	12	-
12	13	-
13	14	-
14	15	-
15	16	-
16	17	-
17	18	-
18	19	-
19	20	-
20	21	-
21	22	-
22	23	-
23	24	-
24	25	-
25	26	-
26	27	-
27	28	-
28	29	-
29	30	-
30	31	-
31	32	-
32	33	-
33	34	-
34	35	-
35	36	-
36	37	-
37	38	-

ТЕКСТОВОЕ ОПИСАНИЕ
местоположения границ населенных пунктов, территориальных зон

Прохождение границы		Описание прохождения границы
от точки	до точки	
1	2	3
38	39	-
39	40	-
40	41	-
41	42	-
42	43	-
43	44	-
44	45	-
45	46	-
46	47	-
47	48	-
48	49	-
49	50	-
50	51	-
51	52	-
52	53	-
53	54	-
54	55	-
55	56	-
56	57	-
57	58	-
58	59	-
59	60	-
60	61	-
61	62	-
62	63	-
63	64	-
64	65	-
65	66	-
66	67	-
67	68	-
68	69	-
69	70	-
70	71	-
71	72	-
72	73	-
73	74	-
74	75	-

ТЕКСТОВОЕ ОПИСАНИЕ
местоположения границ населенных пунктов, территориальных зон

Прохождение границы		Описание прохождения границы
от точки	до точки	
1	2	3
75	76	-
76	77	-
77	1	-
78	79	-
79	80	-
80	81	-
81	82	-
82	78	-
83	84	-
84	85	-
85	86	-
86	83	-
87	88	-
88	89	-
89	90	-
90	91	-
91	92	-
92	87	-
93	94	-
94	95	-
95	96	-
96	97	-
97	98	-
98	99	-
99	100	-
100	101	-
101	102	-
102	103	-
103	104	-
104	105	-
105	106	-
106	107	-
107	108	-
108	109	-
109	110	-
110	111	-
111	112	-

ТЕКСТОВОЕ ОПИСАНИЕ
местоположения границ населенных пунктов, территориальных зон

Прохождение границы		Описание прохождения границы
от точки	до точки	
1	2	3
112	113	-
113	114	-
114	115	-
115	116	-
116	117	-
117	118	-
118	119	-
119	120	-
120	121	-
121	122	-
122	123	-
123	124	-
124	125	-
125	126	-
126	127	-
127	128	-
128	129	-
129	130	-
130	131	-
131	132	-
132	133	-
133	134	-
134	135	-
135	136	-
136	137	-
137	138	-
138	139	-
139	140	-
140	141	-
141	142	-
142	143	-
143	144	-
144	145	-
145	146	-
146	147	-
147	148	-
148	149	-

ТЕКСТОВОЕ ОПИСАНИЕ
местоположения границ населенных пунктов, территориальных зон

Прохождение границы		Описание прохождения границы
от точки	до точки	
1	2	3
149	150	-
150	151	-
151	152	-
152	153	-
153	154	-
154	155	-
155	156	-
156	157	-
157	158	-
158	159	-
159	160	-
160	161	-
161	162	-
162	163	-
163	164	-
164	165	-
165	166	-
166	167	-
167	168	-
168	169	-
169	170	-
170	171	-
171	172	-
172	173	-
173	174	-
174	175	-
175	176	-
176	177	-
177	178	-
178	179	-
179	180	-
180	181	-
181	182	-
182	183	-
183	184	-
184	185	-
185	186	-

ТЕКСТОВОЕ ОПИСАНИЕ
местоположения границ населенных пунктов, территориальных зон

Прохождение границы		Описание прохождения границы
от точки	до точки	
1	2	3
186	187	-
187	188	-
188	189	-
189	190	-
190	93	-
191	192	-
192	193	-
193	194	-
194	195	-
195	196	-
196	197	-
197	191	-
198	199	-
199	200	-
200	201	-
201	202	-
202	203	-
203	204	-
204	205	-
205	206	-
206	207	-
207	208	-
208	209	-
209	210	-
210	211	-
211	212	-
212	213	-
213	214	-
214	215	-
215	216	-
216	217	-
217	218	-
218	219	-
219	220	-
220	221	-
221	222	-
222	223	-

ТЕКСТОВОЕ ОПИСАНИЕ
местоположения границ населенных пунктов, территориальных зон

Прохождение границы		Описание прохождения границы
от точки	до точки	
1	2	3
223	224	-
224	225	-
225	226	-
226	227	-
227	228	-
228	229	-
229	230	-
230	231	-
231	232	-
232	233	-
233	234	-
234	235	-
235	236	-
236	237	-
237	238	-
238	239	-
239	240	-
240	241	-
241	242	-
242	243	-
243	244	-
244	245	-
245	246	-
246	247	-
247	248	-
248	249	-
249	250	-
250	251	-
251	252	-
252	253	-
253	254	-
254	255	-
255	256	-
256	257	-
257	258	-
258	259	-
259	260	-

ТЕКСТОВОЕ ОПИСАНИЕ
местоположения границ населенных пунктов, территориальных зон

Прохождение границы		Описание прохождения границы
от точки	до точки	
1	2	3
260	261	-
261	262	-
262	263	-
263	264	-
264	265	-
265	266	-
266	267	-
267	268	-
268	269	-
269	270	-
270	271	-
271	272	-
272	273	-
273	274	-
274	275	-
275	276	-
276	277	-
277	278	-
278	279	-
279	280	-
280	281	-
281	282	-
282	283	-
283	284	-
284	285	-
285	286	-
286	287	-
287	288	-
288	289	-
289	290	-
290	291	-
291	292	-
292	293	-
293	294	-
294	295	-
295	296	-
296	297	-

ТЕКСТОВОЕ ОПИСАНИЕ
местоположения границ населенных пунктов, территориальных зон

Прохождение границы		Описание прохождения границы
от точки	до точки	
1	2	3
297	298	-
298	299	-
299	300	-
300	301	-
301	302	-
302	303	-
303	304	-
304	305	-
305	306	-
306	307	-
307	308	-
308	198	-
309	310	-
310	311	-
311	312	-
312	313	-
313	314	-
314	315	-
315	316	-
316	309	-
317	318	-
318	319	-
319	320	-
320	321	-
321	322	-
322	323	-
323	324	-
324	325	-
325	317	-
326	327	-
327	328	-
328	329	-
329	330	-
330	326	-
331	332	-
332	333	-
333	334	-

ТЕКСТОВОЕ ОПИСАНИЕ
местоположения границ населенных пунктов, территориальных зон

Прохождение границы		Описание прохождения границы
от точки	до точки	
1	2	3
334	335	-
335	336	-
336	337	-
337	338	-
338	339	-
339	340	-
340	341	-
341	342	-
342	331	-
343	344	-
344	345	-
345	346	-
346	347	-
347	348	-
348	349	-
349	350	-
350	351	-
351	352	-
352	353	-
353	354	-
354	355	-
355	356	-
356	357	-
357	358	-
358	359	-
359	360	-
360	361	-
361	362	-
362	363	-
363	364	-
364	365	-
365	366	-
366	343	-
367	368	-
368	369	-
369	370	-
370	371	-

ТЕКСТОВОЕ ОПИСАНИЕ
местоположения границ населенных пунктов, территориальных зон

Прохождение границы		Описание прохождения границы
от точки	до точки	
1	2	3
371	372	-
372	373	-
373	374	-
374	367	-
375	376	-
376	377	-
377	378	-
378	375	-
379	380	-
380	381	-
381	382	-
382	383	-
383	384	-
384	385	-
385	379	-
386	387	-
387	388	-
388	389	-
389	390	-
390	391	-
391	392	-
392	393	-
393	394	-
394	395	-
395	396	-
396	397	-
397	398	-
398	399	-
399	400	-
400	401	-
401	402	-
402	403	-
403	404	-
404	405	-
405	406	-
406	407	-
407	408	-

ТЕКСТОВОЕ ОПИСАНИЕ
местоположения границ населенных пунктов, территориальных зон

Прохождение границы		Описание прохождения границы
от точки	до точки	
1	2	3
408	409	-
409	410	-
410	411	-
411	412	-
412	413	-
413	414	-
414	415	-
415	416	-
416	417	-
417	418	-
418	419	-
419	420	-
420	421	-
421	422	-
422	423	-
423	424	-
424	425	-
425	426	-
426	427	-
427	428	-
428	429	-
429	430	-
430	431	-
431	432	-
432	433	-
433	434	-
434	435	-
435	436	-
436	437	-
437	438	-
438	439	-
439	440	-
440	441	-
441	442	-
442	443	-
443	444	-
444	445	-

ТЕКСТОВОЕ ОПИСАНИЕ
местоположения границ населенных пунктов, территориальных зон

Прохождение границы		Описание прохождения границы
от точки	до точки	
1	2	3
445	446	-
446	447	-
447	448	-
448	449	-
449	450	-
450	451	-
451	452	-
452	453	-
453	454	-
454	455	-
455	456	-
456	457	-
457	458	-
458	459	-
459	460	-
460	461	-
461	462	-
462	463	-
463	464	-
464	465	-
465	466	-
466	467	-
467	468	-
468	469	-
469	470	-
470	471	-
471	472	-
472	473	-
473	474	-
474	475	-
475	476	-
476	477	-
477	478	-
478	479	-
479	480	-
480	481	-
481	482	-

ТЕКСТОВОЕ ОПИСАНИЕ
местоположения границ населенных пунктов, территориальных зон

Прохождение границы		Описание прохождения границы
от точки	до точки	
1	2	3
482	483	-
483	484	-
484	485	-
485	486	-
486	487	-
487	488	-
488	489	-
489	490	-
490	491	-
491	492	-
492	493	-
493	494	-
494	495	-
495	496	-
496	497	-
497	498	-
498	499	-
499	500	-
500	501	-
501	502	-
502	503	-
503	504	-
504	505	-
505	506	-
506	507	-
507	508	-
508	509	-
509	510	-
510	511	-
511	512	-
512	513	-
513	514	-
514	515	-
515	516	-
516	517	-
517	518	-
518	519	-

ТЕКСТОВОЕ ОПИСАНИЕ
местоположения границ населенных пунктов, территориальных зон

Прохождение границы		Описание прохождения границы
от точки	до точки	
1	2	3
519	520	-
520	521	-
521	522	-
522	523	-
523	524	-
524	525	-
525	526	-
526	527	-
527	528	-
528	529	-
529	530	-
530	531	-
531	532	-
532	533	-
533	534	-
534	535	-
535	536	-
536	537	-
537	538	-
538	539	-
539	386	-
540	541	-
541	542	-
542	543	-
543	544	-
544	545	-
545	546	-
546	547	-
547	548	-
548	549	-
549	550	-
550	551	-
551	552	-
552	553	-
553	554	-
554	555	-
555	556	-

ТЕКСТОВОЕ ОПИСАНИЕ
местоположения границ населенных пунктов, территориальных зон

Прохождение границы		Описание прохождения границы
от точки	до точки	
1	2	3
556	557	-
557	558	-
558	559	-
559	560	-
560	561	-
561	562	-
562	563	-
563	564	-
564	565	-
565	566	-
566	567	-
567	568	-
568	569	-
569	570	-
570	571	-
571	572	-
572	573	-
573	574	-
574	575	-
575	576	-
576	577	-
577	540	-
578	579	-
579	580	-
580	581	-
581	582	-
582	583	-
583	584	-
584	585	-
585	586	-
586	587	-
587	588	-
588	589	-
589	590	-
590	591	-
591	592	-
592	578	-

ТЕКСТОВОЕ ОПИСАНИЕ
местоположения границ населенных пунктов, территориальных зон

Прохождение границы		Описание прохождения границы
от точки	до точки	
1	2	3
593	594	-
594	595	-
595	596	-
596	597	-
597	598	-
598	599	-
599	600	-
600	601	-
601	593	-
602	603	-
603	604	-
604	605	-
605	606	-
606	607	-
607	608	-
608	609	-
609	610	-
610	611	-
611	612	-
612	613	-
613	614	-
614	615	-
615	616	-
616	617	-
617	618	-
618	619	-
619	620	-
620	621	-
621	622	-
622	623	-
623	624	-
624	625	-
625	626	-
626	627	-
627	628	-
628	629	-
629	630	-

ТЕКСТОВОЕ ОПИСАНИЕ
местоположения границ населенных пунктов, территориальных зон

Прохождение границы		Описание прохождения границы
от точки	до точки	
1	2	3
630	631	-
631	632	-
632	633	-
633	634	-
634	635	-
635	636	-
636	637	-
637	638	-
638	639	-
639	640	-
640	641	-
641	642	-
642	643	-
643	644	-
644	645	-
645	646	-
646	647	-
647	648	-
648	649	-
649	650	-
650	651	-
651	652	-
652	653	-
653	654	-
654	655	-
655	656	-
656	657	-
657	658	-
658	659	-
659	660	-
660	661	-
661	662	-
662	663	-
663	664	-
664	665	-
665	666	-
666	667	-

ТЕКСТОВОЕ ОПИСАНИЕ
местоположения границ населенных пунктов, территориальных зон

Прохождение границы		Описание прохождения границы
от точки	до точки	
1	2	3
667	668	-
668	669	-
669	670	-
670	671	-
671	672	-
672	673	-
673	674	-
674	675	-
675	676	-
676	677	-
677	678	-
678	679	-
679	680	-
680	681	-
681	682	-
682	683	-
683	684	-
684	685	-
685	686	-
686	687	-
687	688	-
688	689	-
689	690	-
690	691	-
691	692	-
692	693	-
693	694	-
694	695	-
695	696	-
696	697	-
697	698	-
698	699	-
699	700	-
700	701	-
701	702	-
702	703	-
703	704	-

ТЕКСТОВОЕ ОПИСАНИЕ
местоположения границ населенных пунктов, территориальных зон

Прохождение границы		Описание прохождения границы
от точки	до точки	
1	2	3
704	705	-
705	706	-
706	707	-
707	708	-
708	709	-
709	710	-
710	711	-
711	712	-
712	713	-
713	714	-
714	715	-
715	716	-
716	717	-
717	718	-
718	719	-
719	720	-
720	721	-
721	722	-
722	723	-
723	724	-
724	725	-
725	726	-
726	727	-
727	728	-
728	729	-
729	730	-
730	731	-
731	732	-
732	733	-
733	734	-
734	735	-
735	736	-
736	737	-
737	738	-
738	739	-
739	740	-
740	741	-

ТЕКСТОВОЕ ОПИСАНИЕ
местоположения границ населенных пунктов, территориальных зон

Прохождение границы		Описание прохождения границы
от точки	до точки	
1	2	3
741	742	-
742	743	-
743	744	-
744	745	-
745	746	-
746	747	-
747	748	-
748	749	-
749	750	-
750	751	-
751	752	-
752	753	-
753	754	-
754	755	-
755	756	-
756	757	-
757	758	-
758	759	-
759	760	-
760	761	-
761	762	-
762	763	-
763	764	-
764	765	-
765	602	-
766	767	-
767	768	-
768	769	-
769	770	-
770	771	-
771	772	-
772	766	-
773	774	-
774	775	-
775	776	-
776	777	-
777	778	-

ТЕКСТОВОЕ ОПИСАНИЕ
местоположения границ населенных пунктов, территориальных зон

Прохождение границы		Описание прохождения границы
от точки	до точки	
1	2	3
778	779	-
779	780	-
780	773	-
781	782	-
782	783	-
783	784	-
784	785	-
785	786	-
786	781	-
787	788	-
788	789	-
789	790	-
790	791	-
791	792	-
792	793	-
793	794	-
794	795	-
795	796	-
796	797	-
797	798	-
798	799	-
799	800	-
800	801	-
801	802	-
802	803	-
803	804	-
804	805	-
805	806	-
806	807	-
807	808	-
808	809	-
809	810	-
810	811	-
811	812	-
812	813	-
813	814	-
814	815	-

ТЕКСТОВОЕ ОПИСАНИЕ
местоположения границ населенных пунктов, территориальных зон

Прохождение границы		Описание прохождения границы
от точки	до точки	
1	2	3
815	816	-
816	817	-
817	787	-
818	819	-
819	820	-
820	821	-
821	818	-
822	823	-
823	824	-
824	825	-
825	826	-
826	827	-
827	828	-
828	829	-
829	830	-
830	831	-
831	832	-
832	833	-
833	834	-
834	835	-
835	836	-
836	837	-
837	838	-
838	839	-
839	840	-
840	841	-
841	842	-
842	843	-
843	844	-
844	845	-
845	846	-
846	822	-
847	848	-
848	849	-
849	850	-
850	851	-
851	852	-

ТЕКСТОВОЕ ОПИСАНИЕ
местоположения границ населенных пунктов, территориальных зон

Прохождение границы		Описание прохождения границы
от точки	до точки	
1	2	3
852	853	-
853	854	-
854	855	-
855	856	-
856	857	-
857	858	-
858	859	-
859	860	-
860	861	-
861	862	-
862	863	-
863	864	-
864	865	-
865	866	-
866	867	-
867	868	-
868	869	-
869	870	-
870	871	-
871	872	-
872	873	-
873	874	-
874	875	-
875	876	-
876	877	-
877	878	-
878	879	-
879	880	-
880	881	-
881	882	-
882	883	-
883	884	-
884	885	-
885	886	-
886	887	-
887	888	-
888	889	-

ТЕКСТОВОЕ ОПИСАНИЕ
местоположения границ населенных пунктов, территориальных зон

Прохождение границы		Описание прохождения границы
от точки	до точки	
1	2	3
889	890	-
890	891	-
891	892	-
892	893	-
893	894	-
894	895	-
895	896	-
896	897	-
897	898	-
898	899	-
899	900	-
900	901	-
901	902	-
902	903	-
903	904	-
904	905	-
905	906	-
906	907	-
907	908	-
908	909	-
909	910	-
910	911	-
911	912	-
912	913	-
913	914	-
914	915	-
915	916	-
916	917	-
917	918	-
918	919	-
919	920	-
920	921	-
921	922	-
922	923	-
923	924	-
924	925	-
925	926	-

ТЕКСТОВОЕ ОПИСАНИЕ
местоположения границ населенных пунктов, территориальных зон

Прохождение границы		Описание прохождения границы
от точки	до точки	
1	2	3
926	927	-
927	928	-
928	929	-
929	930	-
930	931	-
931	932	-
932	933	-
933	934	-
934	935	-
935	936	-
936	937	-
937	938	-
938	939	-
939	940	-
940	941	-
941	942	-
942	943	-
943	944	-
944	945	-
945	946	-
946	947	-
947	847	-
948	949	-
949	950	-
950	951	-
951	952	-
952	953	-
953	954	-
954	948	-
955	956	-
956	957	-
957	958	-
958	959	-
959	960	-
960	961	-
961	962	-
962	963	-

ТЕКСТОВОЕ ОПИСАНИЕ
местоположения границ населенных пунктов, территориальных зон

Прохождение границы		Описание прохождения границы
от точки	до точки	
1	2	3
963	964	-
964	965	-
965	966	-
966	967	-
967	968	-
968	955	-
969	970	-
970	971	-
971	972	-
972	973	-
973	974	-
974	975	-
975	976	-
976	977	-
977	978	-
978	979	-
979	980	-
980	981	-
981	982	-
982	983	-
983	984	-
984	985	-
985	986	-
986	987	-
987	988	-
988	989	-
989	990	-
990	991	-
991	992	-
992	993	-
993	994	-
994	995	-
995	996	-
996	997	-
997	998	-
998	999	-
999	1000	-

ТЕКСТОВОЕ ОПИСАНИЕ
местоположения границ населенных пунктов, территориальных зон

Прохождение границы		Описание прохождения границы
от точки	до точки	
1	2	3
1000	1001	-
1001	1002	-
1002	1003	-
1003	1004	-
1004	1005	-
1005	1006	-
1006	1007	-
1007	1008	-
1008	1009	-
1009	1010	-
1010	1011	-
1011	1012	-
1012	1013	-
1013	1014	-
1014	1015	-
1015	1016	-
1016	1017	-
1017	1018	-
1018	1019	-
1019	1020	-
1020	1021	-
1021	1022	-
1022	1023	-
1023	1024	-
1024	1025	-
1025	1026	-
1026	1027	-
1027	1028	-
1028	1029	-
1029	1030	-
1030	1031	-
1031	1032	-
1032	1033	-
1033	1034	-
1034	1035	-
1035	1036	-
1036	1037	-

ТЕКСТОВОЕ ОПИСАНИЕ
местоположения границ населенных пунктов, территориальных зон

Прохождение границы		Описание прохождения границы
от точки	до точки	
1	2	3
1037	1038	-
1038	1039	-
1039	1040	-
1040	1041	-
1041	1042	-
1042	1043	-
1043	1044	-
1044	1045	-
1045	1046	-
1046	1047	-
1047	1048	-
1048	1049	-
1049	1050	-
1050	1051	-
1051	1052	-
1052	1053	-
1053	1054	-
1054	1055	-
1055	1056	-
1056	1057	-
1057	1058	-
1058	1059	-
1059	1060	-
1060	1061	-
1061	1062	-
1062	1063	-
1063	1064	-
1064	1065	-
1065	1066	-
1066	1067	-
1067	1068	-
1068	1069	-
1069	1070	-
1070	1071	-
1071	1072	-
1072	1073	-
1073	969	-

ТЕКСТОВОЕ ОПИСАНИЕ
местоположения границ населенных пунктов, территориальных зон

Прохождение границы		Описание прохождения границы
от точки	до точки	
1	2	3
1074	1075	-
1075	1076	-
1076	1077	-
1077	1078	-
1078	1079	-
1079	1080	-
1080	1081	-
1081	1082	-
1082	1083	-
1083	1074	-
1084	1085	-
1085	1086	-
1086	1087	-
1087	1088	-
1088	1089	-
1089	1090	-
1090	1091	-
1091	1092	-
1092	1093	-
1093	1094	-
1094	1095	-
1095	1096	-
1096	1097	-
1097	1098	-
1098	1099	-
1099	1100	-
1100	1101	-
1101	1102	-
1102	1103	-
1103	1104	-
1104	1105	-
1105	1106	-
1106	1107	-
1107	1108	-
1108	1109	-
1109	1110	-
1110	1111	-

ТЕКСТОВОЕ ОПИСАНИЕ
местоположения границ населенных пунктов, территориальных зон

Прохождение границы		Описание прохождения границы
от точки	до точки	
1	2	3
1111	1112	-
1112	1113	-
1113	1114	-
1114	1115	-
1115	1116	-
1116	1117	-
1117	1118	-
1118	1119	-
1119	1120	-
1120	1121	-
1121	1122	-
1122	1123	-
1123	1124	-
1124	1125	-
1125	1126	-
1126	1127	-
1127	1128	-
1128	1129	-
1129	1130	-
1130	1131	-
1131	1132	-
1132	1133	-
1133	1134	-
1134	1135	-
1135	1136	-
1136	1137	-
1137	1138	-
1138	1139	-
1139	1140	-
1140	1141	-
1141	1142	-
1142	1143	-
1143	1144	-
1144	1145	-
1145	1146	-
1146	1147	-
1147	1148	-

ТЕКСТОВОЕ ОПИСАНИЕ
местоположения границ населенных пунктов, территориальных зон

Прохождение границы		Описание прохождения границы
от точки	до точки	
1	2	3
1148	1149	-
1149	1150	-
1150	1151	-
1151	1152	-
1152	1153	-
1153	1154	-
1154	1155	-
1155	1156	-
1156	1157	-
1157	1158	-
1158	1159	-
1159	1160	-
1160	1161	-
1161	1162	-
1162	1163	-
1163	1164	-
1164	1165	-
1165	1084	-
1166	1167	-
1167	1168	-
1168	1169	-
1169	1170	-
1170	1171	-
1171	1172	-
1172	1173	-
1173	1174	-
1174	1175	-
1175	1176	-
1176	1177	-
1177	1178	-
1178	1179	-
1179	1180	-
1180	1181	-
1181	1182	-
1182	1183	-
1183	1184	-
1184	1185	-

ТЕКСТОВОЕ ОПИСАНИЕ
местоположения границ населенных пунктов, территориальных зон

Прохождение границы		Описание прохождения границы
от точки	до точки	
1	2	3
1185	1186	-
1186	1187	-
1187	1188	-
1188	1189	-
1189	1190	-
1190	1191	-
1191	1192	-
1192	1193	-
1193	1194	-
1194	1195	-
1195	1196	-
1196	1197	-
1197	1198	-
1198	1199	-
1199	1200	-
1200	1201	-
1201	1202	-
1202	1203	-
1203	1204	-
1204	1205	-
1205	1206	-
1206	1207	-
1207	1208	-
1208	1209	-
1209	1210	-
1210	1211	-
1211	1212	-
1212	1213	-
1213	1214	-
1214	1215	-
1215	1216	-
1216	1217	-
1217	1218	-
1218	1219	-
1219	1220	-
1220	1221	-
1221	1222	-

ТЕКСТОВОЕ ОПИСАНИЕ
местоположения границ населенных пунктов, территориальных зон

Прохождение границы		Описание прохождения границы
от точки	до точки	
1	2	3
1222	1223	-
1223	1224	-
1224	1225	-
1225	1226	-
1226	1227	-
1227	1228	-
1228	1229	-
1229	1230	-
1230	1231	-
1231	1232	-
1232	1233	-
1233	1234	-
1234	1235	-
1235	1236	-
1236	1237	-
1237	1238	-
1238	1239	-
1239	1240	-
1240	1241	-
1241	1242	-
1242	1243	-
1243	1244	-
1244	1245	-
1245	1246	-
1246	1247	-
1247	1248	-
1248	1249	-
1249	1250	-
1250	1251	-
1251	1252	-
1252	1253	-
1253	1254	-
1254	1255	-
1255	1256	-
1256	1257	-
1257	1258	-
1258	1259	-

ТЕКСТОВОЕ ОПИСАНИЕ
местоположения границ населенных пунктов, территориальных зон

Прохождение границы		Описание прохождения границы
от точки	до точки	
1	2	3
1259	1260	-
1260	1261	-
1261	1262	-
1262	1263	-
1263	1264	-
1264	1265	-
1265	1266	-
1266	1267	-
1267	1268	-
1268	1269	-
1269	1270	-
1270	1271	-
1271	1272	-
1272	1273	-
1273	1274	-
1274	1275	-
1275	1276	-
1276	1277	-
1277	1278	-
1278	1279	-
1279	1166	-
1280	1281	-
1281	1282	-
1282	1283	-
1283	1284	-
1284	1285	-
1285	1286	-
1286	1287	-
1287	1288	-
1288	1289	-
1289	1290	-
1290	1291	-
1291	1292	-
1292	1293	-
1293	1294	-
1294	1295	-
1295	1296	-

ТЕКСТОВОЕ ОПИСАНИЕ
местоположения границ населенных пунктов, территориальных зон

Прохождение границы		Описание прохождения границы
от точки	до точки	
1	2	3
1296	1297	-
1297	1298	-
1298	1299	-
1299	1300	-
1300	1301	-
1301	1302	-
1302	1303	-
1303	1304	-
1304	1305	-
1305	1306	-
1306	1307	-
1307	1308	-
1308	1309	-
1309	1280	-
1310	1311	-
1311	1312	-
1312	1313	-
1313	1314	-
1314	1315	-
1315	1316	-
1316	1317	-
1317	1318	-
1318	1319	-
1319	1320	-
1320	1321	-
1321	1322	-
1322	1323	-
1323	1324	-
1324	1325	-
1325	1326	-
1326	1327	-
1327	1328	-
1328	1329	-
1329	1330	-
1330	1331	-
1331	1332	-
1332	1333	-

ТЕКСТОВОЕ ОПИСАНИЕ
местоположения границ населенных пунктов, территориальных зон

Прохождение границы		Описание прохождения границы
от точки	до точки	
1	2	3
1333	1334	-
1334	1335	-
1335	1336	-
1336	1337	-
1337	1338	-
1338	1339	-
1339	1340	-
1340	1341	-
1341	1342	-
1342	1343	-
1343	1344	-
1344	1345	-
1345	1346	-
1346	1347	-
1347	1348	-
1348	1349	-
1349	1350	-
1350	1351	-
1351	1352	-
1352	1353	-
1353	1354	-
1354	1355	-
1355	1356	-
1356	1357	-
1357	1358	-
1358	1359	-
1359	1360	-
1360	1361	-
1361	1362	-
1362	1363	-
1363	1364	-
1364	1365	-
1365	1366	-
1366	1367	-
1367	1368	-
1368	1369	-
1369	1370	-

ТЕКСТОВОЕ ОПИСАНИЕ
местоположения границ населенных пунктов, территориальных зон

Прохождение границы		Описание прохождения границы
от точки	до точки	
1	2	3
1370	1371	-
1371	1372	-
1372	1373	-
1373	1374	-
1374	1375	-
1375	1376	-
1376	1377	-
1377	1378	-
1378	1310	-
1379	1380	-
1380	1381	-
1381	1382	-
1382	1383	-
1383	1384	-
1384	1385	-
1385	1386	-
1386	1387	-
1387	1388	-
1388	1389	-
1389	1390	-
1390	1391	-
1391	1392	-
1392	1393	-
1393	1394	-
1394	1395	-
1395	1396	-
1396	1397	-
1397	1398	-
1398	1399	-
1399	1400	-
1400	1401	-
1401	1402	-
1402	1403	-
1403	1404	-
1404	1405	-
1405	1406	-
1406	1407	-

ТЕКСТОВОЕ ОПИСАНИЕ
местоположения границ населенных пунктов, территориальных зон

Прохождение границы		Описание прохождения границы
от точки	до точки	
1	2	3
1407	1408	-
1408	1409	-
1409	1410	-
1410	1411	-
1411	1412	-
1412	1413	-
1413	1414	-
1414	1415	-
1415	1416	-
1416	1417	-
1417	1418	-
1418	1419	-
1419	1420	-
1420	1421	-
1421	1422	-
1422	1423	-
1423	1424	-
1424	1425	-
1425	1426	-
1426	1427	-
1427	1428	-
1428	1429	-
1429	1430	-
1430	1431	-
1431	1432	-
1432	1433	-
1433	1434	-
1434	1435	-
1435	1436	-
1436	1437	-
1437	1438	-
1438	1439	-
1439	1440	-
1440	1441	-
1441	1442	-
1442	1443	-
1443	1444	-

ТЕКСТОВОЕ ОПИСАНИЕ
местоположения границ населенных пунктов, территориальных зон

Прохождение границы		Описание прохождения границы
от точки	до точки	
1	2	3
1444	1445	-
1445	1446	-
1446	1447	-
1447	1448	-
1448	1449	-
1449	1450	-
1450	1451	-
1451	1452	-
1452	1453	-
1453	1454	-
1454	1455	-
1455	1456	-
1456	1457	-
1457	1458	-
1458	1459	-
1459	1460	-
1460	1461	-
1461	1462	-
1462	1463	-
1463	1464	-
1464	1465	-
1465	1466	-
1466	1467	-
1467	1468	-
1468	1469	-
1469	1470	-
1470	1471	-
1471	1472	-
1472	1473	-
1473	1474	-
1474	1475	-
1475	1476	-
1476	1477	-
1477	1478	-
1478	1479	-
1479	1480	-
1480	1481	-

ТЕКСТОВОЕ ОПИСАНИЕ
местоположения границ населенных пунктов, территориальных зон

Прохождение границы		Описание прохождения границы
от точки	до точки	
1	2	3
1481	1482	-
1482	1483	-
1483	1484	-
1484	1485	-
1485	1486	-
1486	1487	-
1487	1488	-
1488	1489	-
1489	1490	-
1490	1491	-
1491	1492	-
1492	1493	-
1493	1494	-
1494	1495	-
1495	1496	-
1496	1497	-
1497	1498	-
1498	1499	-
1499	1500	-
1500	1501	-
1501	1502	-
1502	1503	-
1503	1504	-
1504	1505	-
1505	1506	-
1506	1507	-
1507	1508	-
1508	1509	-
1509	1510	-
1510	1511	-
1511	1512	-
1512	1513	-
1513	1514	-
1514	1515	-
1515	1516	-
1516	1517	-
1517	1518	-

ТЕКСТОВОЕ ОПИСАНИЕ
местоположения границ населенных пунктов, территориальных зон

Прохождение границы		Описание прохождения границы
от точки	до точки	
1	2	3
1518	1519	-
1519	1520	-
1520	1521	-
1521	1522	-
1522	1379	-
1523	1524	-
1524	1525	-
1525	1526	-
1526	1523	-
1527	1528	-
1528	1529	-
1529	1530	-
1530	1531	-
1531	1532	-
1532	1533	-
1533	1534	-
1534	1535	-
1535	1536	-
1536	1537	-
1537	1538	-
1538	1539	-
1539	1540	-
1540	1541	-
1541	1542	-
1542	1543	-
1543	1544	-
1544	1545	-
1545	1546	-
1546	1547	-
1547	1548	-
1548	1549	-
1549	1550	-
1550	1551	-
1551	1552	-
1552	1553	-
1553	1554	-
1554	1555	-

ТЕКСТОВОЕ ОПИСАНИЕ
местоположения границ населенных пунктов, территориальных зон

Прохождение границы		Описание прохождения границы
от точки	до точки	
1	2	3
1555	1556	-
1556	1557	-
1557	1558	-
1558	1559	-
1559	1560	-
1560	1561	-
1561	1527	-
1562	1563	-
1563	1564	-
1564	1565	-
1565	1562	-
1566	1567	-
1567	1568	-
1568	1569	-
1569	1570	-
1570	1571	-
1571	1572	-
1572	1573	-
1573	1574	-
1574	1575	-
1575	1576	-
1576	1577	-
1577	1578	-
1578	1579	-
1579	1580	-
1580	1581	-
1581	1582	-
1582	1583	-
1583	1584	-
1584	1585	-
1585	1586	-
1586	1587	-
1587	1588	-
1588	1589	-
1589	1590	-
1590	1591	-
1591	1592	-

ТЕКСТОВОЕ ОПИСАНИЕ
местоположения границ населенных пунктов, территориальных зон

Прохождение границы		Описание прохождения границы
от точки	до точки	
1	2	3
1592	1593	-
1593	1594	-
1594	1595	-
1595	1596	-
1596	1597	-
1597	1598	-
1598	1599	-
1599	1600	-
1600	1601	-
1601	1602	-
1602	1603	-
1603	1604	-
1604	1605	-
1605	1606	-
1606	1607	-
1607	1608	-
1608	1609	-
1609	1610	-
1610	1611	-
1611	1612	-
1612	1613	-
1613	1614	-
1614	1615	-
1615	1616	-
1616	1617	-
1617	1618	-
1618	1619	-
1619	1620	-
1620	1621	-
1621	1622	-
1622	1623	-
1623	1624	-
1624	1625	-
1625	1626	-
1626	1627	-
1627	1628	-
1628	1629	-

ТЕКСТОВОЕ ОПИСАНИЕ
местоположения границ населенных пунктов, территориальных зон

Прохождение границы		Описание прохождения границы
от точки	до точки	
1	2	3
1629	1630	-
1630	1631	-
1631	1632	-
1632	1633	-
1633	1634	-
1634	1635	-
1635	1636	-
1636	1637	-
1637	1638	-
1638	1639	-
1639	1640	-
1640	1641	-
1641	1642	-
1642	1643	-
1643	1644	-
1644	1645	-
1645	1646	-
1646	1647	-
1647	1648	-
1648	1649	-
1649	1650	-
1650	1651	-
1651	1652	-
1652	1653	-
1653	1654	-
1654	1655	-
1655	1656	-
1656	1657	-
1657	1658	-
1658	1659	-
1659	1660	-
1660	1661	-
1661	1662	-
1662	1663	-
1663	1664	-
1664	1665	-
1665	1666	-

ТЕКСТОВОЕ ОПИСАНИЕ
местоположения границ населенных пунктов, территориальных зон

Прохождение границы		Описание прохождения границы
от точки	до точки	
1	2	3
1666	1566	-
1667	1668	-
1668	1669	-
1669	1670	-
1670	1671	-
1671	1672	-
1672	1673	-
1673	1674	-
1674	1675	-
1675	1676	-
1676	1677	-
1677	1678	-
1678	1679	-
1679	1680	-
1680	1681	-
1681	1682	-
1682	1683	-
1683	1684	-
1684	1685	-
1685	1686	-
1686	1687	-
1687	1688	-
1688	1689	-
1689	1690	-
1690	1691	-
1691	1692	-
1692	1693	-
1693	1694	-
1694	1695	-
1695	1696	-
1696	1697	-
1697	1698	-
1698	1699	-
1699	1700	-
1700	1701	-
1701	1702	-
1702	1703	-

ТЕКСТОВОЕ ОПИСАНИЕ
местоположения границ населенных пунктов, территориальных зон

Прохождение границы		Описание прохождения границы
от точки	до точки	
1	2	3
1703	1704	-
1704	1705	-
1705	1667	-
1706	1707	-
1707	1708	-
1708	1709	-
1709	1710	-
1710	1711	-
1711	1712	-
1712	1713	-
1713	1714	-
1714	1715	-
1715	1716	-
1716	1717	-
1717	1718	-
1718	1719	-
1719	1720	-
1720	1721	-
1721	1722	-
1722	1706	-
1723	1724	-
1724	1725	-
1725	1726	-
1726	1727	-
1727	1728	-
1728	1729	-
1729	1730	-
1730	1731	-
1731	1732	-
1732	1733	-
1733	1734	-
1734	1735	-
1735	1736	-
1736	1737	-
1737	1738	-
1738	1739	-
1739	1740	-

ТЕКСТОВОЕ ОПИСАНИЕ
местоположения границ населенных пунктов, территориальных зон

Прохождение границы		Описание прохождения границы
от точки	до точки	
1	2	3
1740	1741	-
1741	1742	-
1742	1743	-
1743	1744	-
1744	1745	-
1745	1746	-
1746	1747	-
1747	1748	-
1748	1749	-
1749	1750	-
1750	1751	-
1751	1752	-
1752	1753	-
1753	1754	-
1754	1755	-
1755	1756	-
1756	1757	-
1757	1758	-
1758	1759	-
1759	1760	-
1760	1761	-
1761	1762	-
1762	1763	-
1763	1764	-
1764	1765	-
1765	1766	-
1766	1767	-
1767	1768	-
1768	1769	-
1769	1770	-
1770	1771	-
1771	1772	-
1772	1773	-
1773	1774	-
1774	1775	-
1775	1776	-
1776	1777	-

ТЕКСТОВОЕ ОПИСАНИЕ
местоположения границ населенных пунктов, территориальных зон

Прохождение границы		Описание прохождения границы
от точки	до точки	
1	2	3
1777	1778	-
1778	1779	-
1779	1780	-
1780	1781	-
1781	1782	-
1782	1783	-
1783	1784	-
1784	1785	-
1785	1786	-
1786	1787	-
1787	1788	-
1788	1789	-
1789	1790	-
1790	1791	-
1791	1792	-
1792	1793	-
1793	1794	-
1794	1795	-
1795	1796	-
1796	1797	-
1797	1798	-
1798	1799	-
1799	1800	-
1800	1801	-
1801	1802	-
1802	1803	-
1803	1804	-
1804	1805	-
1805	1806	-
1806	1807	-
1807	1808	-
1808	1809	-
1809	1810	-
1810	1723	-
1811	1812	-
1812	1813	-
1813	1814	-

ТЕКСТОВОЕ ОПИСАНИЕ
местоположения границ населенных пунктов, территориальных зон

Прохождение границы		Описание прохождения границы
от точки	до точки	
1	2	3
1814	1815	-
1815	1816	-
1816	1817	-
1817	1818	-
1818	1819	-
1819	1820	-
1820	1821	-
1821	1822	-
1822	1823	-
1823	1824	-
1824	1825	-
1825	1826	-
1826	1827	-
1827	1811	-
1828	1829	-
1829	1830	-
1830	1831	-
1831	1832	-
1832	1833	-
1833	1834	-
1834	1835	-
1835	1836	-
1836	1837	-
1837	1838	-
1838	1839	-
1839	1840	-
1840	1841	-
1841	1842	-
1842	1843	-
1843	1844	-
1844	1845	-
1845	1846	-
1846	1847	-
1847	1848	-
1848	1849	-
1849	1850	-
1850	1851	-

ТЕКСТОВОЕ ОПИСАНИЕ
местоположения границ населенных пунктов, территориальных зон

Прохождение границы		Описание прохождения границы
от точки	до точки	
1	2	3
1851	1852	-
1852	1853	-
1853	1854	-
1854	1855	-
1855	1856	-
1856	1857	-
1857	1858	-
1858	1859	-
1859	1860	-
1860	1861	-
1861	1862	-
1862	1863	-
1863	1864	-
1864	1865	-
1865	1866	-
1866	1867	-
1867	1868	-
1868	1869	-
1869	1870	-
1870	1871	-
1871	1872	-
1872	1873	-
1873	1874	-
1874	1875	-
1875	1876	-
1876	1877	-
1877	1878	-
1878	1879	-
1879	1880	-
1880	1881	-
1881	1882	-
1882	1883	-
1883	1884	-
1884	1885	-
1885	1828	-
1886	1887	-
1887	1888	-

ТЕКСТОВОЕ ОПИСАНИЕ
местоположения границ населенных пунктов, территориальных зон

Прохождение границы		Описание прохождения границы
от точки	до точки	
1	2	3
1888	1889	-
1889	1890	-
1890	1891	-
1891	1892	-
1892	1893	-
1893	1894	-
1894	1895	-
1895	1896	-
1896	1897	-
1897	1886	-
1898	1899	-
1899	1900	-
1900	1901	-
1901	1902	-
1902	1903	-
1903	1904	-
1904	1905	-
1905	1906	-
1906	1907	-
1907	1908	-
1908	1909	-
1909	1910	-
1910	1911	-
1911	1912	-
1912	1913	-
1913	1914	-
1914	1915	-
1915	1916	-
1916	1917	-
1917	1918	-
1918	1919	-
1919	1920	-
1920	1921	-
1921	1922	-
1922	1923	-
1923	1924	-
1924	1925	-

ТЕКСТОВОЕ ОПИСАНИЕ
местоположения границ населенных пунктов, территориальных зон

Прохождение границы		Описание прохождения границы
от точки	до точки	
1	2	3
1925	1926	-
1926	1927	-
1927	1928	-
1928	1929	-
1929	1930	-
1930	1931	-
1931	1932	-
1932	1933	-
1933	1934	-
1934	1935	-
1935	1936	-
1936	1937	-
1937	1938	-
1938	1939	-
1939	1940	-
1940	1941	-
1941	1942	-
1942	1943	-
1943	1944	-
1944	1945	-
1945	1946	-
1946	1947	-
1947	1948	-
1948	1949	-
1949	1950	-
1950	1951	-
1951	1952	-
1952	1953	-
1953	1954	-
1954	1955	-
1955	1956	-
1956	1957	-
1957	1958	-
1958	1959	-
1959	1960	-
1960	1961	-
1961	1962	-

ТЕКСТОВОЕ ОПИСАНИЕ
местоположения границ населенных пунктов, территориальных зон

Прохождение границы		Описание прохождения границы
от точки	до точки	
1	2	3
1962	1963	-
1963	1964	-
1964	1965	-
1965	1966	-
1966	1967	-
1967	1968	-
1968	1969	-
1969	1970	-
1970	1971	-
1971	1972	-
1972	1973	-
1973	1974	-
1974	1975	-
1975	1976	-
1976	1977	-
1977	1978	-
1978	1979	-
1979	1980	-
1980	1981	-
1981	1982	-
1982	1983	-
1983	1984	-
1984	1985	-
1985	1986	-
1986	1987	-
1987	1988	-
1988	1989	-
1989	1990	-
1990	1991	-
1991	1992	-
1992	1993	-
1993	1994	-
1994	1995	-
1995	1996	-
1996	1997	-
1997	1998	-
1998	1999	-

ТЕКСТОВОЕ ОПИСАНИЕ
местоположения границ населенных пунктов, территориальных зон

Прохождение границы		Описание прохождения границы
от точки	до точки	
1	2	3
1999	2000	-
2000	2001	-
2001	2002	-
2002	2003	-
2003	2004	-
2004	2005	-
2005	2006	-
2006	2007	-
2007	2008	-
2008	2009	-
2009	2010	-
2010	2011	-
2011	2012	-
2012	2013	-
2013	2014	-
2014	2015	-
2015	2016	-
2016	2017	-
2017	2018	-
2018	2019	-
2019	2020	-
2020	2021	-
2021	2022	-
2022	2023	-
2023	2024	-
2024	2025	-
2025	2026	-
2026	2027	-
2027	2028	-
2028	2029	-
2029	2030	-
2030	2031	-
2031	2032	-
2032	2033	-
2033	2034	-
2034	2035	-
2035	2036	-

ТЕКСТОВОЕ ОПИСАНИЕ
местоположения границ населенных пунктов, территориальных зон

Прохождение границы		Описание прохождения границы
от точки	до точки	
1	2	3
2036	2037	-
2037	2038	-
2038	2039	-
2039	1898	-
2040	2041	-
2041	2042	-
2042	2043	-
2043	2044	-
2044	2040	-
2045	2046	-
2046	2047	-
2047	2048	-
2048	2049	-
2049	2050	-
2050	2051	-
2051	2052	-
2052	2053	-
2053	2054	-
2054	2055	-
2055	2056	-
2056	2057	-
2057	2058	-
2058	2059	-
2059	2060	-
2060	2061	-
2061	2062	-
2062	2063	-
2063	2064	-
2064	2065	-
2065	2066	-
2066	2067	-
2067	2068	-
2068	2069	-
2069	2070	-
2070	2071	-
2071	2072	-
2072	2073	-

ТЕКСТОВОЕ ОПИСАНИЕ
местоположения границ населенных пунктов, территориальных зон

Прохождение границы		Описание прохождения границы
от точки	до точки	
1	2	3
2073	2074	-
2074	2075	-
2075	2076	-
2076	2077	-
2077	2078	-
2078	2079	-
2079	2080	-
2080	2081	-
2081	2082	-
2082	2083	-
2083	2084	-
2084	2085	-
2085	2086	-
2086	2087	-
2087	2088	-
2088	2089	-
2089	2090	-
2090	2091	-
2091	2092	-
2092	2093	-
2093	2094	-
2094	2095	-
2095	2096	-
2096	2097	-
2097	2045	-
2098	2099	-
2099	2100	-
2100	2101	-
2101	2102	-
2102	2103	-
2103	2104	-
2104	2105	-
2105	2106	-
2106	2107	-
2107	2108	-
2108	2109	-
2109	2110	-

ТЕКСТОВОЕ ОПИСАНИЕ
местоположения границ населенных пунктов, территориальных зон

Прохождение границы		Описание прохождения границы
от точки	до точки	
1	2	3
2110	2111	-
2111	2112	-
2112	2113	-
2113	2114	-
2114	2115	-
2115	2116	-
2116	2117	-
2117	2118	-
2118	2119	-
2119	2120	-
2120	2121	-
2121	2122	-
2122	2123	-
2123	2124	-
2124	2125	-
2125	2126	-
2126	2127	-
2127	2128	-
2128	2129	-
2129	2130	-
2130	2131	-
2131	2132	-
2132	2133	-
2133	2134	-
2134	2135	-
2135	2136	-
2136	2137	-
2137	2138	-
2138	2139	-
2139	2140	-
2140	2141	-
2141	2142	-
2142	2143	-
2143	2144	-
2144	2145	-
2145	2146	-
2146	2147	-

ТЕКСТОВОЕ ОПИСАНИЕ
местоположения границ населенных пунктов, территориальных зон

Прохождение границы		Описание прохождения границы
от точки	до точки	
1	2	3
2147	2148	-
2148	2149	-
2149	2150	-
2150	2151	-
2151	2152	-
2152	2153	-
2153	2154	-
2154	2155	-
2155	2156	-
2156	2157	-
2157	2158	-
2158	2159	-
2159	2160	-
2160	2161	-
2161	2162	-
2162	2163	-
2163	2164	-
2164	2165	-
2165	2166	-
2166	2167	-
2167	2168	-
2168	2169	-
2169	2170	-
2170	2171	-
2171	2172	-
2172	2173	-
2173	2174	-
2174	2175	-
2175	2176	-
2176	2177	-
2177	2178	-
2178	2179	-
2179	2180	-
2180	2181	-
2181	2182	-
2182	2183	-
2183	2184	-

ТЕКСТОВОЕ ОПИСАНИЕ
местоположения границ населенных пунктов, территориальных зон

Прохождение границы		Описание прохождения границы
от точки	до точки	
1	2	3
2184	2185	-
2185	2186	-
2186	2187	-
2187	2188	-
2188	2189	-
2189	2190	-
2190	2191	-
2191	2192	-
2192	2193	-
2193	2194	-
2194	2195	-
2195	2196	-
2196	2197	-
2197	2198	-
2198	2199	-
2199	2200	-
2200	2201	-
2201	2202	-
2202	2203	-
2203	2204	-
2204	2205	-
2205	2206	-
2206	2098	-
2207	2208	-
2208	2209	-
2209	2210	-
2210	2211	-
2211	2212	-
2212	2213	-
2213	2214	-
2214	2215	-
2215	2216	-
2216	2217	-
2217	2218	-
2218	2219	-
2219	2220	-
2220	2221	-

ТЕКСТОВОЕ ОПИСАНИЕ
местоположения границ населенных пунктов, территориальных зон

Прохождение границы		Описание прохождения границы
от точки	до точки	
1	2	3
2221	2222	-
2222	2223	-
2223	2224	-
2224	2225	-
2225	2226	-
2226	2227	-
2227	2228	-
2228	2229	-
2229	2230	-
2230	2231	-
2231	2232	-
2232	2233	-
2233	2234	-
2234	2235	-
2235	2236	-
2236	2237	-
2237	2238	-
2238	2239	-
2239	2240	-
2240	2241	-
2241	2242	-
2242	2243	-
2243	2244	-
2244	2245	-
2245	2246	-
2246	2247	-
2247	2248	-
2248	2249	-
2249	2250	-
2250	2251	-
2251	2252	-
2252	2253	-
2253	2254	-
2254	2255	-
2255	2256	-
2256	2257	-
2257	2258	-

ТЕКСТОВОЕ ОПИСАНИЕ
местоположения границ населенных пунктов, территориальных зон

Прохождение границы		Описание прохождения границы
от точки	до точки	
1	2	3
2258	2259	-
2259	2260	-
2260	2207	-
2261	2262	-
2262	2263	-
2263	2264	-
2264	2265	-
2265	2266	-
2266	2267	-
2267	2268	-
2268	2269	-
2269	2270	-
2270	2271	-
2271	2272	-
2272	2273	-
2273	2274	-
2274	2275	-
2275	2276	-
2276	2277	-
2277	2278	-
2278	2279	-
2279	2280	-
2280	2281	-
2281	2282	-
2282	2283	-
2283	2284	-
2284	2285	-
2285	2286	-
2286	2287	-
2287	2288	-
2288	2289	-
2289	2290	-
2290	2291	-
2291	2292	-
2292	2293	-
2293	2294	-
2294	2295	-

ТЕКСТОВОЕ ОПИСАНИЕ
местоположения границ населенных пунктов, территориальных зон

Прохождение границы		Описание прохождения границы
от точки	до точки	
1	2	3
2295	2296	-
2296	2297	-
2297	2298	-
2298	2299	-
2299	2300	-
2300	2301	-
2301	2302	-
2302	2303	-
2303	2304	-
2304	2305	-
2305	2306	-
2306	2307	-
2307	2308	-
2308	2309	-
2309	2310	-
2310	2311	-
2311	2312	-
2312	2313	-
2313	2314	-
2314	2315	-
2315	2316	-
2316	2317	-
2317	2318	-
2318	2319	-
2319	2320	-
2320	2321	-
2321	2322	-
2322	2323	-
2323	2324	-
2324	2325	-
2325	2326	-
2326	2327	-
2327	2328	-
2328	2329	-
2329	2330	-
2330	2331	-
2331	2332	-

ТЕКСТОВОЕ ОПИСАНИЕ
местоположения границ населенных пунктов, территориальных зон

Прохождение границы		Описание прохождения границы
от точки	до точки	
1	2	3
2332	2333	-
2333	2334	-
2334	2335	-
2335	2336	-
2336	2337	-
2337	2338	-
2338	2339	-
2339	2340	-
2340	2341	-
2341	2342	-
2342	2343	-
2343	2344	-
2344	2345	-
2345	2346	-
2346	2347	-
2347	2348	-
2348	2349	-
2349	2350	-
2350	2351	-
2351	2352	-
2352	2353	-
2353	2354	-
2354	2355	-
2355	2356	-
2356	2357	-
2357	2358	-
2358	2359	-
2359	2360	-
2360	2361	-
2361	2362	-
2362	2363	-
2363	2364	-
2364	2365	-
2365	2366	-
2366	2367	-
2367	2368	-
2368	2369	-

ТЕКСТОВОЕ ОПИСАНИЕ
местоположения границ населенных пунктов, территориальных зон

Прохождение границы		Описание прохождения границы
от точки	до точки	
1	2	3
2369	2370	-
2370	2371	-
2371	2372	-
2372	2373	-
2373	2374	-
2374	2375	-
2375	2376	-
2376	2377	-
2377	2378	-
2378	2379	-
2379	2380	-
2380	2381	-
2381	2382	-
2382	2383	-
2383	2384	-
2384	2385	-
2385	2386	-
2386	2387	-
2387	2388	-
2388	2389	-
2389	2390	-
2390	2391	-
2391	2392	-
2392	2393	-
2393	2394	-
2394	2395	-
2395	2396	-
2396	2397	-
2397	2398	-
2398	2399	-
2399	2400	-
2400	2401	-
2401	2402	-
2402	2403	-
2403	2404	-
2404	2405	-
2405	2406	-

ТЕКСТОВОЕ ОПИСАНИЕ
местоположения границ населенных пунктов, территориальных зон

Прохождение границы		Описание прохождения границы
от точки	до точки	
1	2	3
2406	2407	-
2407	2408	-
2408	2409	-
2409	2410	-
2410	2411	-
2411	2412	-
2412	2413	-
2413	2414	-
2414	2415	-
2415	2416	-
2416	2417	-
2417	2261	-
2418	2419	-
2419	2420	-
2420	2421	-
2421	2422	-
2422	2423	-
2423	2424	-
2424	2425	-
2425	2426	-
2426	2427	-
2427	2428	-
2428	2429	-
2429	2430	-
2430	2431	-
2431	2432	-
2432	2433	-
2433	2434	-
2434	2435	-
2435	2436	-
2436	2437	-
2437	2438	-
2438	2439	-
2439	2440	-
2440	2441	-
2441	2442	-
2442	2443	-

ТЕКСТОВОЕ ОПИСАНИЕ
местоположения границ населенных пунктов, территориальных зон

Прохождение границы		Описание прохождения границы
от точки	до точки	
1	2	3
2443	2444	-
2444	2445	-
2445	2446	-
2446	2447	-
2447	2448	-
2448	2449	-
2449	2450	-
2450	2451	-
2451	2452	-
2452	2453	-
2453	2454	-
2454	2455	-
2455	2456	-
2456	2457	-
2457	2458	-
2458	2459	-
2459	2460	-
2460	2461	-
2461	2418	-
2462	2463	-
2463	2464	-
2464	2465	-
2465	2466	-
2466	2467	-
2467	2468	-
2468	2469	-
2469	2470	-
2470	2471	-
2471	2472	-
2472	2473	-
2473	2474	-
2474	2475	-
2475	2476	-
2476	2477	-
2477	2478	-
2478	2479	-
2479	2480	-

ТЕКСТОВОЕ ОПИСАНИЕ
местоположения границ населенных пунктов, территориальных зон

Прохождение границы		Описание прохождения границы
от точки	до точки	
1	2	3
2480	2481	-
2481	2482	-
2482	2483	-
2483	2484	-
2484	2485	-
2485	2486	-
2486	2487	-
2487	2488	-
2488	2489	-
2489	2490	-
2490	2491	-
2491	2492	-
2492	2493	-
2493	2494	-
2494	2495	-
2495	2496	-
2496	2497	-
2497	2498	-
2498	2499	-
2499	2500	-
2500	2501	-
2501	2502	-
2502	2503	-
2503	2504	-
2504	2505	-
2505	2506	-
2506	2507	-
2507	2508	-
2508	2509	-
2509	2510	-
2510	2511	-
2511	2512	-
2512	2513	-
2513	2514	-
2514	2515	-
2515	2516	-
2516	2517	-

ТЕКСТОВОЕ ОПИСАНИЕ
местоположения границ населенных пунктов, территориальных зон

Прохождение границы		Описание прохождения границы
от точки	до точки	
1	2	3
2517	2518	-
2518	2519	-
2519	2520	-
2520	2521	-
2521	2522	-
2522	2523	-
2523	2524	-
2524	2525	-
2525	2526	-
2526	2527	-
2527	2528	-
2528	2529	-
2529	2530	-
2530	2531	-
2531	2532	-
2532	2533	-
2533	2534	-
2534	2535	-
2535	2462	-
2536	2537	-
2537	2538	-
2538	2539	-
2539	2536	-
2540	2541	-
2541	2542	-
2542	2543	-
2543	2544	-
2544	2545	-
2545	2546	-
2546	2547	-
2547	2548	-
2548	2549	-
2549	2550	-
2550	2551	-
2551	2552	-
2552	2553	-
2553	2554	-

ТЕКСТОВОЕ ОПИСАНИЕ
местоположения границ населенных пунктов, территориальных зон

Прохождение границы		Описание прохождения границы
от точки	до точки	
1	2	3
2554	2555	-
2555	2556	-
2556	2557	-
2557	2558	-
2558	2559	-
2559	2560	-
2560	2561	-
2561	2562	-
2562	2563	-
2563	2564	-
2564	2565	-
2565	2566	-
2566	2567	-
2567	2568	-
2568	2569	-
2569	2570	-
2570	2571	-
2571	2572	-
2572	2573	-
2573	2574	-
2574	2575	-
2575	2576	-
2576	2577	-
2577	2578	-
2578	2579	-
2579	2580	-
2580	2581	-
2581	2582	-
2582	2583	-
2583	2584	-
2584	2585	-
2585	2586	-
2586	2587	-
2587	2588	-
2588	2589	-
2589	2590	-
2590	2591	-

ТЕКСТОВОЕ ОПИСАНИЕ
местоположения границ населенных пунктов, территориальных зон

Прохождение границы		Описание прохождения границы
от точки	до точки	
1	2	3
2591	2592	-
2592	2593	-
2593	2594	-
2594	2595	-
2595	2596	-
2596	2597	-
2597	2598	-
2598	2599	-
2599	2600	-
2600	2601	-
2601	2602	-
2602	2603	-
2603	2604	-
2604	2605	-
2605	2606	-
2606	2607	-
2607	2608	-
2608	2609	-
2609	2610	-
2610	2611	-
2611	2612	-
2612	2613	-
2613	2614	-
2614	2540	-
2615	2616	-
2616	2617	-
2617	2618	-
2618	2619	-
2619	2620	-
2620	2621	-
2621	2622	-
2622	2623	-
2623	2624	-
2624	2625	-
2625	2626	-
2626	2627	-
2627	2628	-

ТЕКСТОВОЕ ОПИСАНИЕ
местоположения границ населенных пунктов, территориальных зон

Прохождение границы		Описание прохождения границы
от точки	до точки	
1	2	
2628	2629	-
2629	2630	-
2630	2631	-
2631	2632	-
2632	2633	-
2633	2634	-
2634	2635	-
2635	2636	-
2636	2637	-
2637	2638	-
2638	2639	-
2639	2640	-
2640	2641	-
2641	2642	-
2642	2643	-
2643	2644	-
2644	2645	-
2645	2646	-
2646	2647	-
2647	2648	-
2648	2649	-
2649	2650	-
2650	2651	-
2651	2652	-
2652	2653	-
2653	2654	-
2654	2655	-
2655	2656	-
2656	2657	-
2657	2658	-
2658	2659	-
2659	2660	-
2660	2661	-
2661	2662	-
2662	2663	-
2663	2664	-
2664	2665	-

ТЕКСТОВОЕ ОПИСАНИЕ
местоположения границ населенных пунктов, территориальных зон

Прохождение границы		Описание прохождения границы
от точки	до точки	
1	2	3
2665	2666	-
2666	2667	-
2667	2668	-
2668	2669	-
2669	2670	-
2670	2671	-
2671	2672	-
2672	2673	-
2673	2674	-
2674	2675	-
2675	2676	-
2676	2677	-
2677	2678	-
2678	2679	-
2679	2615	-
2680	2681	-
2681	2682	-
2682	2683	-
2683	2680	-
2684	2685	-
2685	2686	-
2686	2687	-
2687	2688	-
2688	2689	-
2689	2690	-
2690	2691	-
2691	2692	-
2692	2693	-
2693	2694	-
2694	2695	-
2695	2696	-
2696	2697	-
2697	2698	-
2698	2699	-
2699	2700	-
2700	2701	-
2701	2702	-

ТЕКСТОВОЕ ОПИСАНИЕ
местоположения границ населенных пунктов, территориальных зон

Прохождение границы		Описание прохождения границы
от точки	до точки	
1	2	3
2702	2703	-
2703	2704	-
2704	2705	-
2705	2706	-
2706	2707	-
2707	2708	-
2708	2709	-
2709	2710	-
2710	2711	-
2711	2712	-
2712	2713	-
2713	2714	-
2714	2715	-
2715	2716	-
2716	2717	-
2717	2718	-
2718	2719	-
2719	2720	-
2720	2721	-
2721	2722	-
2722	2723	-
2723	2724	-
2724	2725	-
2725	2726	-
2726	2727	-
2727	2728	-
2728	2729	-
2729	2730	-
2730	2731	-
2731	2732	-
2732	2733	-
2733	2734	-
2734	2684	-
2735	2736	-
2736	2737	-
2737	2738	-
2738	2739	-

ТЕКСТОВОЕ ОПИСАНИЕ
местоположения границ населенных пунктов, территориальных зон

Прохождение границы		Описание прохождения границы
от точки	до точки	
1	2	3
2739	2740	-
2740	2741	-
2741	2742	-
2742	2743	-
2743	2744	-
2744	2745	-
2745	2746	-
2746	2747	-
2747	2748	-
2748	2749	-
2749	2750	-
2750	2751	-
2751	2752	-
2752	2753	-
2753	2754	-
2754	2755	-
2755	2756	-
2756	2757	-
2757	2758	-
2758	2759	-
2759	2760	-
2760	2761	-
2761	2762	-
2762	2763	-
2763	2764	-
2764	2765	-
2765	2766	-
2766	2767	-
2767	2768	-
2768	2769	-
2769	2770	-
2770	2771	-
2771	2772	-
2772	2773	-
2773	2774	-
2774	2775	-
2775	2776	-

ТЕКСТОВОЕ ОПИСАНИЕ
местоположения границ населенных пунктов, территориальных зон

Прохождение границы		Описание прохождения границы
от точки	до точки	
1	2	3
2776	2777	-
2777	2778	-
2778	2779	-
2779	2780	-
2780	2781	-
2781	2782	-
2782	2783	-
2783	2784	-
2784	2785	-
2785	2786	-
2786	2787	-
2787	2788	-
2788	2789	-
2789	2790	-
2790	2791	-
2791	2792	-
2792	2793	-
2793	2794	-
2794	2795	-
2795	2796	-
2796	2797	-
2797	2798	-
2798	2799	-
2799	2800	-
2800	2801	-
2801	2802	-
2802	2803	-
2803	2804	-
2804	2805	-
2805	2806	-
2806	2807	-
2807	2808	-
2808	2809	-
2809	2810	-
2810	2811	-
2811	2735	-
2812	2813	-

ТЕКСТОВОЕ ОПИСАНИЕ
местоположения границ населенных пунктов, территориальных зон

Прохождение границы		Описание прохождения границы
от точки	до точки	
1	2	3
2813	2814	-
2814	2815	-
2815	2816	-
2816	2817	-
2817	2818	-
2818	2819	-
2819	2820	-
2820	2821	-
2821	2822	-
2822	2823	-
2823	2824	-
2824	2825	-
2825	2826	-
2826	2827	-
2827	2828	-
2828	2829	-
2829	2830	-
2830	2831	-
2831	2832	-
2832	2833	-
2833	2834	-
2834	2835	-
2835	2836	-
2836	2837	-
2837	2838	-
2838	2839	-
2839	2840	-
2840	2841	-
2841	2842	-
2842	2812	-
2843	2844	-
2844	2845	-
2845	2846	-
2846	2847	-
2847	2843	-
2848	2849	-
2849	2850	-

ТЕКСТОВОЕ ОПИСАНИЕ
местоположения границ населенных пунктов, территориальных зон

Прохождение границы		Описание прохождения границы
от точки	до точки	
1	2	3
2850	2851	-
2851	2852	-
2852	2853	-
2853	2854	-
2854	2855	-
2855	2856	-
2856	2857	-
2857	2858	-
2858	2859	-
2859	2860	-
2860	2861	-
2861	2862	-
2862	2863	-
2863	2864	-
2864	2865	-
2865	2866	-
2866	2867	-
2867	2868	-
2868	2869	-
2869	2870	-
2870	2871	-
2871	2872	-
2872	2873	-
2873	2874	-
2874	2875	-
2875	2876	-
2876	2877	-
2877	2878	-
2878	2879	-
2879	2880	-
2880	2881	-
2881	2882	-
2882	2883	-
2883	2884	-
2884	2885	-
2885	2886	-
2886	2887	-

ТЕКСТОВОЕ ОПИСАНИЕ
местоположения границ населенных пунктов, территориальных зон

Прохождение границы		Описание прохождения границы
от точки	до точки	
1	2	3
2887	2888	-
2888	2889	-
2889	2890	-
2890	2891	-
2891	2892	-
2892	2893	-
2893	2894	-
2894	2895	-
2895	2896	-
2896	2897	-
2897	2898	-
2898	2899	-
2899	2900	-
2900	2901	-
2901	2902	-
2902	2903	-
2903	2904	-
2904	2905	-
2905	2906	-
2906	2907	-
2907	2908	-
2908	2848	-
2909	2910	-
2910	2911	-
2911	2912	-
2912	2913	-
2913	2914	-
2914	2915	-
2915	2916	-
2916	2917	-
2917	2918	-
2918	2919	-
2919	2920	-
2920	2921	-
2921	2922	-
2922	2923	-
2923	2924	-

ТЕКСТОВОЕ ОПИСАНИЕ
местоположения границ населенных пунктов, территориальных зон

Прохождение границы		Описание прохождения границы
от точки	до точки	
1	2	3
2924	2925	-
2925	2926	-
2926	2927	-
2927	2928	-
2928	2929	-
2929	2930	-
2930	2931	-
2931	2932	-
2932	2933	-
2933	2934	-
2934	2935	-
2935	2936	-
2936	2937	-
2937	2938	-
2938	2939	-
2939	2940	-
2940	2941	-
2941	2942	-
2942	2943	-
2943	2944	-
2944	2945	-
2945	2946	-
2946	2947	-
2947	2948	-
2948	2949	-
2949	2950	-
2950	2951	-
2951	2952	-
2952	2953	-
2953	2954	-
2954	2955	-
2955	2956	-
2956	2957	-
2957	2958	-
2958	2959	-
2959	2960	-
2960	2909	-

ТЕКСТОВОЕ ОПИСАНИЕ
местоположения границ населенных пунктов, территориальных зон

Прохождение границы		Описание прохождения границы
от точки	до точки	
1	2	3
2961	2962	-
2962	2963	-
2963	2964	-
2964	2965	-
2965	2966	-
2966	2967	-
2967	2968	-
2968	2969	-
2969	2970	-
2970	2971	-
2971	2972	-
2972	2973	-
2973	2974	-
2974	2975	-
2975	2976	-
2976	2977	-
2977	2978	-
2978	2979	-
2979	2980	-
2980	2981	-
2981	2982	-
2982	2983	-
2983	2984	-
2984	2985	-
2985	2986	-
2986	2987	-
2987	2988	-
2988	2989	-
2989	2990	-
2990	2991	-
2991	2992	-
2992	2993	-
2993	2994	-
2994	2995	-
2995	2996	-
2996	2997	-
2997	2998	-

ТЕКСТОВОЕ ОПИСАНИЕ
местоположения границ населенных пунктов, территориальных зон

Прохождение границы		Описание прохождения границы
от точки	до точки	
1	2	3
2998	2999	-
2999	3000	-
3000	3001	-
3001	3002	-
3002	3003	-
3003	2961	-
3004	3005	-
3005	3006	-
3006	3007	-
3007	3008	-
3008	3009	-
3009	3010	-
3010	3011	-
3011	3012	-
3012	3013	-
3013	3014	-
3014	3015	-
3015	3016	-
3016	3017	-
3017	3018	-
3018	3019	-
3019	3004	-
3020	3021	-
3021	3022	-
3022	3023	-
3023	3020	-
3024	3025	-
3025	3026	-
3026	3027	-
3027	3028	-
3028	3029	-
3029	3030	-
3030	3031	-
3031	3032	-
3032	3033	-
3033	3034	-
3034	3035	-

ТЕКСТОВОЕ ОПИСАНИЕ
местоположения границ населенных пунктов, территориальных зон

Прохождение границы		Описание прохождения границы
от точки	до точки	
1	2	3
3035	3036	-
3036	3037	-
3037	3038	-
3038	3039	-
3039	3040	-
3040	3041	-
3041	3042	-
3042	3043	-
3043	3044	-
3044	3045	-
3045	3046	-
3046	3047	-
3047	3048	-
3048	3049	-
3049	3050	-
3050	3051	-
3051	3052	-
3052	3053	-
3053	3054	-
3054	3055	-
3055	3056	-
3056	3057	-
3057	3058	-
3058	3024	-
3059	3060	-
3060	3061	-
3061	3062	-
3062	3063	-
3063	3064	-
3064	3065	-
3065	3066	-
3066	3067	-
3067	3068	-
3068	3069	-
3069	3070	-
3070	3071	-
3071	3072	-

ТЕКСТОВОЕ ОПИСАНИЕ
местоположения границ населенных пунктов, территориальных зон

Прохождение границы		Описание прохождения границы
от точки	до точки	
1	2	3
3072	3073	-
3073	3074	-
3074	3075	-
3075	3076	-
3076	3077	-
3077	3078	-
3078	3079	-
3079	3080	-
3080	3081	-
3081	3082	-
3082	3083	-
3083	3084	-
3084	3085	-
3085	3086	-
3086	3087	-
3087	3088	-
3088	3089	-
3089	3090	-
3090	3091	-
3091	3092	-
3092	3093	-
3093	3094	-
3094	3059	-
3095	3096	-
3096	3097	-
3097	3098	-
3098	3099	-
3099	3100	-
3100	3101	-
3101	3102	-
3102	3095	-
3103	3104	-
3104	3105	-
3105	3106	-
3106	3107	-
3107	3108	-
3108	3109	-

ТЕКСТОВОЕ ОПИСАНИЕ
местоположения границ населенных пунктов, территориальных зон

Прохождение границы		Описание прохождения границы
от точки	до точки	
1	2	3
3109	3110	-
3110	3111	-
3111	3112	-
3112	3113	-
3113	3114	-
3114	3115	-
3115	3116	-
3116	3117	-
3117	3118	-
3118	3119	-
3119	3120	-
3120	3121	-
3121	3122	-
3122	3123	-
3123	3124	-
3124	3125	-
3125	3126	-
3126	3127	-
3127	3128	-
3128	3129	-
3129	3130	-
3130	3131	-
3131	3132	-
3132	3133	-
3133	3134	-
3134	3135	-
3135	3136	-
3136	3137	-
3137	3138	-
3138	3139	-
3139	3140	-
3140	3141	-
3141	3142	-
3142	3143	-
3143	3144	-
3144	3145	-
3145	3146	-

ТЕКСТОВОЕ ОПИСАНИЕ
местоположения границ населенных пунктов, территориальных зон

Прохождение границы		Описание прохождения границы
от точки	до точки	
1	2	3
3146	3147	-
3147	3148	-
3148	3149	-
3149	3150	-
3150	3151	-
3151	3152	-
3152	3153	-
3153	3154	-
3154	3155	-
3155	3156	-
3156	3157	-
3157	3158	-
3158	3159	-
3159	3160	-
3160	3161	-
3161	3162	-
3162	3163	-
3163	3164	-
3164	3165	-
3165	3166	-
3166	3167	-
3167	3168	-
3168	3169	-
3169	3170	-
3170	3171	-
3171	3172	-
3172	3173	-
3173	3174	-
3174	3175	-
3175	3176	-
3176	3177	-
3177	3178	-
3178	3179	-
3179	3180	-
3180	3181	-
3181	3182	-
3182	3183	-

ТЕКСТОВОЕ ОПИСАНИЕ
местоположения границ населенных пунктов, территориальных зон

Прохождение границы		Описание прохождения границы
от точки	до точки	
1	2	3
3183	3184	-
3184	3185	-
3185	3186	-
3186	3187	-
3187	3188	-
3188	3189	-
3189	3190	-
3190	3191	-
3191	3192	-
3192	3193	-
3193	3194	-
3194	3195	-
3195	3196	-
3196	3197	-
3197	3198	-
3198	3199	-
3199	3200	-
3200	3201	-
3201	3103	-
3202	3203	-
3203	3204	-
3204	3205	-
3205	3206	-
3206	3207	-
3207	3208	-
3208	3209	-
3209	3210	-
3210	3211	-
3211	3212	-
3212	3213	-
3213	3214	-
3214	3215	-
3215	3216	-
3216	3217	-
3217	3218	-
3218	3219	-
3219	3220	-

ТЕКСТОВОЕ ОПИСАНИЕ
местоположения границ населенных пунктов, территориальных зон

Прохождение границы		Описание прохождения границы
от точки	до точки	
1	2	3
3220	3221	-
3221	3222	-
3222	3223	-
3223	3224	-
3224	3225	-
3225	3226	-
3226	3227	-
3227	3228	-
3228	3229	-
3229	3230	-
3230	3231	-
3231	3232	-
3232	3233	-
3233	3234	-
3234	3235	-
3235	3236	-
3236	3237	-
3237	3238	-
3238	3239	-
3239	3240	-
3240	3241	-
3241	3242	-
3242	3243	-
3243	3244	-
3244	3245	-
3245	3246	-
3246	3247	-
3247	3248	-
3248	3249	-
3249	3202	-
3250	3251	-
3251	3252	-
3252	3253	-
3253	3254	-
3254	3255	-
3255	3256	-
3256	3257	-

ТЕКСТОВОЕ ОПИСАНИЕ
местоположения границ населенных пунктов, территориальных зон

Прохождение границы		Описание прохождения границы
от точки	до точки	
1	2	3
3257	3258	-
3258	3259	-
3259	3260	-
3260	3261	-
3261	3262	-
3262	3263	-
3263	3264	-
3264	3265	-
3265	3266	-
3266	3267	-
3267	3268	-
3268	3269	-
3269	3270	-
3270	3271	-
3271	3272	-
3272	3273	-
3273	3274	-
3274	3275	-
3275	3276	-
3276	3277	-
3277	3278	-
3278	3279	-
3279	3280	-
3280	3281	-
3281	3282	-
3282	3283	-
3283	3284	-
3284	3285	-
3285	3286	-
3286	3287	-
3287	3288	-
3288	3289	-
3289	3290	-
3290	3291	-
3291	3292	-
3292	3293	-
3293	3294	-

ТЕКСТОВОЕ ОПИСАНИЕ
местоположения границ населенных пунктов, территориальных зон

Прохождение границы		Описание прохождения границы
от точки	до точки	
1	2	3
3294	3295	-
3295	3296	-
3296	3297	-
3297	3298	-
3298	3299	-
3299	3300	-
3300	3301	-
3301	3302	-
3302	3303	-
3303	3304	-
3304	3305	-
3305	3250	-
3306	3307	-
3307	3308	-
3308	3309	-
3309	3310	-
3310	3311	-
3311	3312	-
3312	3313	-
3313	3314	-
3314	3315	-
3315	3316	-
3316	3317	-
3317	3318	-
3318	3319	-
3319	3320	-
3320	3321	-
3321	3322	-
3322	3323	-
3323	3324	-
3324	3325	-
3325	3326	-
3326	3327	-
3327	3328	-
3328	3329	-
3329	3330	-
3330	3331	-

ТЕКСТОВОЕ ОПИСАНИЕ
местоположения границ населенных пунктов, территориальных зон

Прохождение границы		Описание прохождения границы
от точки	до точки	
1	2	3
3331	3332	-
3332	3333	-
3333	3334	-
3334	3335	-
3335	3336	-
3336	3337	-
3337	3338	-
3338	3339	-
3339	3340	-
3340	3341	-
3341	3342	-
3342	3343	-
3343	3344	-
3344	3345	-
3345	3346	-
3346	3306	-
3347	3348	-
3348	3349	-
3349	3350	-
3350	3351	-
3351	3352	-
3352	3353	-
3353	3354	-
3354	3355	-
3355	3356	-
3356	3357	-
3357	3358	-
3358	3359	-
3359	3360	-
3360	3361	-
3361	3362	-
3362	3363	-
3363	3364	-
3364	3365	-
3365	3366	-
3366	3367	-
3367	3368	-

ТЕКСТОВОЕ ОПИСАНИЕ
местоположения границ населенных пунктов, территориальных зон

Прохождение границы		Описание прохождения границы
от точки	до точки	
1	2	3
3368	3369	-
3369	3370	-
3370	3371	-
3371	3372	-
3372	3373	-
3373	3374	-
3374	3375	-
3375	3376	-
3376	3377	-
3377	3378	-
3378	3379	-
3379	3380	-
3380	3381	-
3381	3382	-
3382	3383	-
3383	3384	-
3384	3385	-
3385	3386	-
3386	3387	-
3387	3388	-
3388	3389	-
3389	3390	-
3390	3391	-
3391	3392	-
3392	3393	-
3393	3394	-
3394	3347	-
3395	3396	-
3396	3397	-
3397	3398	-
3398	3399	-
3399	3400	-
3400	3401	-
3401	3402	-
3402	3403	-
3403	3404	-
3404	3405	-

ТЕКСТОВОЕ ОПИСАНИЕ
местоположения границ населенных пунктов, территориальных зон

Прохождение границы		Описание прохождения границы
от точки	до точки	
1	2	3
3405	3406	-
3406	3407	-
3407	3408	-
3408	3409	-
3409	3410	-
3410	3411	-
3411	3412	-
3412	3413	-
3413	3414	-
3414	3415	-
3415	3416	-
3416	3417	-
3417	3418	-
3418	3419	-
3419	3420	-
3420	3421	-
3421	3422	-
3422	3423	-
3423	3424	-
3424	3425	-
3425	3426	-
3426	3427	-
3427	3428	-
3428	3429	-
3429	3430	-
3430	3431	-
3431	3432	-
3432	3433	-
3433	3434	-
3434	3435	-
3435	3436	-
3436	3437	-
3437	3438	-
3438	3439	-
3439	3440	-
3440	3441	-
3441	3442	-

ТЕКСТОВОЕ ОПИСАНИЕ
местоположения границ населенных пунктов, территориальных зон

Прохождение границы		Описание прохождения границы
от точки	до точки	
1	2	3
3442	3443	-
3443	3444	-
3444	3445	-
3445	3446	-
3446	3447	-
3447	3448	-
3448	3449	-
3449	3450	-
3450	3395	-
3451	3452	-
3452	3453	-
3453	3454	-
3454	3455	-
3455	3456	-
3456	3457	-
3457	3458	-
3458	3459	-
3459	3460	-
3460	3461	-
3461	3462	-
3462	3463	-
3463	3464	-
3464	3465	-
3465	3466	-
3466	3467	-
3467	3468	-
3468	3469	-
3469	3470	-
3470	3451	-
3471	3472	-
3472	3473	-
3473	3474	-
3474	3475	-
3475	3476	-
3476	3477	-
3477	3478	-
3478	3479	-

ТЕКСТОВОЕ ОПИСАНИЕ
местоположения границ населенных пунктов, территориальных зон

Прохождение границы		Описание прохождения границы
от точки	до точки	
1	2	3
3479	3480	-
3480	3481	-
3481	3482	-
3482	3483	-
3483	3484	-
3484	3485	-
3485	3486	-
3486	3487	-
3487	3488	-
3488	3489	-
3489	3490	-
3490	3491	-
3491	3492	-
3492	3493	-
3493	3494	-
3494	3495	-
3495	3496	-
3496	3497	-
3497	3498	-
3498	3499	-
3499	3500	-
3500	3501	-
3501	3471	-
3502	3503	-
3503	3504	-
3504	3505	-
3505	3506	-
3506	3507	-
3507	3508	-
3508	3509	-
3509	3510	-
3510	3511	-
3511	3512	-
3512	3513	-
3513	3514	-
3514	3515	-
3515	3516	-

ТЕКСТОВОЕ ОПИСАНИЕ
местоположения границ населенных пунктов, территориальных зон

Прохождение границы		Описание прохождения границы
от точки	до точки	
1	2	3
3516	3517	-
3517	3518	-
3518	3502	-
3519	3520	-
3520	3521	-
3521	3522	-
3522	3523	-
3523	3524	-
3524	3525	-
3525	3526	-
3526	3527	-
3527	3528	-
3528	3529	-
3529	3530	-
3530	3531	-
3531	3532	-
3532	3533	-
3533	3534	-
3534	3535	-
3535	3519	-
3536	3537	-
3537	3538	-
3538	3539	-
3539	3540	-
3540	3541	-
3541	3542	-
3542	3543	-
3543	3544	-
3544	3545	-
3545	3546	-
3546	3547	-
3547	3548	-
3548	3549	-
3549	3550	-
3550	3551	-
3551	3552	-
3552	3553	-

ТЕКСТОВОЕ ОПИСАНИЕ
местоположения границ населенных пунктов, территориальных зон

Прохождение границы		Описание прохождения границы
от точки	до точки	
1	2	3
3553	3554	-
3554	3555	-
3555	3556	-
3556	3557	-
3557	3558	-
3558	3559	-
3559	3560	-
3560	3561	-
3561	3562	-
3562	3563	-
3563	3564	-
3564	3565	-
3565	3566	-
3566	3567	-
3567	3568	-
3568	3569	-
3569	3570	-
3570	3571	-
3571	3572	-
3572	3573	-
3573	3574	-
3574	3575	-
3575	3576	-
3576	3577	-
3577	3578	-
3578	3579	-
3579	3580	-
3580	3581	-
3581	3582	-
3582	3583	-
3583	3584	-
3584	3585	-
3585	3586	-
3586	3587	-
3587	3588	-
3588	3589	-
3589	3590	-

ТЕКСТОВОЕ ОПИСАНИЕ
местоположения границ населенных пунктов, территориальных зон

Прохождение границы		Описание прохождения границы
от точки	до точки	
1	2	3
3590	3591	-
3591	3592	-
3592	3593	-
3593	3536	-
3594	3595	-
3595	3596	-
3596	3597	-
3597	3598	-
3598	3599	-
3599	3600	-
3600	3601	-
3601	3602	-
3602	3603	-
3603	3604	-
3604	3605	-
3605	3606	-
3606	3607	-
3607	3608	-
3608	3594	-
3609	3610	-
3610	3611	-
3611	3612	-
3612	3613	-
3613	3614	-
3614	3615	-
3615	3616	-
3616	3617	-
3617	3618	-
3618	3619	-
3619	3620	-
3620	3621	-
3621	3622	-
3622	3623	-
3623	3609	-
3624	3625	-
3625	3626	-
3626	3627	-

ТЕКСТОВОЕ ОПИСАНИЕ
местоположения границ населенных пунктов, территориальных зон

Прохождение границы		Описание прохождения границы
от точки	до точки	
1	2	3
3627	3628	-
3628	3629	-
3629	3630	-
3630	3631	-
3631	3632	-
3632	3633	-
3633	3634	-
3634	3624	-
3635	3636	-
3636	3637	-
3637	3638	-
3638	3639	-
3639	3640	-
3640	3641	-
3641	3642	-
3642	3643	-
3643	3644	-
3644	3645	-
3645	3646	-
3646	3647	-
3647	3648	-
3648	3649	-
3649	3650	-
3650	3651	-
3651	3652	-
3652	3653	-
3653	3654	-
3654	3655	-
3655	3656	-
3656	3657	-
3657	3658	-
3658	3659	-
3659	3660	-
3660	3635	-
3661	3662	-
3662	3663	-
3663	3664	-

ТЕКСТОВОЕ ОПИСАНИЕ
местоположения границ населенных пунктов, территориальных зон

Прохождение границы		Описание прохождения границы
от точки	до точки	
1	2	3
3664	3665	-
3665	3666	-
3666	3667	-
3667	3668	-
3668	3669	-
3669	3670	-
3670	3671	-
3671	3672	-
3672	3673	-
3673	3674	-
3674	3675	-
3675	3676	-
3676	3677	-
3677	3678	-
3678	3679	-
3679	3680	-
3680	3681	-
3681	3682	-
3682	3683	-
3683	3684	-
3684	3685	-
3685	3686	-
3686	3687	-
3687	3688	-
3688	3689	-
3689	3690	-
3690	3691	-
3691	3661	-
3692	3693	-
3693	3694	-
3694	3695	-
3695	3696	-
3696	3692	-
3697	3698	-
3698	3699	-
3699	3700	-
3700	3701	-

ТЕКСТОВОЕ ОПИСАНИЕ
местоположения границ населенных пунктов, территориальных зон

Прохождение границы		Описание прохождения границы
от точки	до точки	
1	2	3
3701	3702	-
3702	3703	-
3703	3704	-
3704	3705	-
3705	3706	-
3706	3697	-
3707	3708	-
3708	3709	-
3709	3710	-
3710	3711	-
3711	3712	-
3712	3707	-
3713	3714	-
3714	3715	-
3715	3716	-
3716	3717	-
3717	3718	-
3718	3719	-
3719	3720	-
3720	3721	-
3721	3713	-
3722	3723	-
3723	3724	-
3724	3725	-
3725	3726	-
3726	3727	-
3727	3728	-
3728	3729	-
3729	3722	-
3730	3731	-
3731	3732	-
3732	3733	-
3733	3734	-
3734	3735	-
3735	3736	-
3736	3737	-
3737	3738	-

ТЕКСТОВОЕ ОПИСАНИЕ
местоположения границ населенных пунктов, территориальных зон

Прохождение границы		Описание прохождения границы
от точки	до точки	
1	2	3
3738	3739	-
3739	3740	-
3740	3741	-
3741	3742	-
3742	3743	-
3743	3744	-
3744	3745	-
3745	3746	-
3746	3730	-
3747	3748	-
3748	3749	-
3749	3750	-
3750	3751	-
3751	3752	-
3752	3753	-
3753	3754	-
3754	3755	-
3755	3756	-
3756	3757	-
3757	3758	-
3758	3759	-
3759	3760	-
3760	3761	-
3761	3762	-
3762	3763	-
3763	3764	-
3764	3765	-
3765	3766	-
3766	3747	-
3767	3768	-
3768	3769	-
3769	3770	-
3770	3771	-
3771	3772	-
3772	3773	-
3773	3774	-
3774	3775	-

ТЕКСТОВОЕ ОПИСАНИЕ
местоположения границ населенных пунктов, территориальных зон

Прохождение границы		Описание прохождения границы
от точки	до точки	
1	2	3
3775	3776	-
3776	3777	-
3777	3778	-
3778	3779	-
3779	3780	-
3780	3781	-
3781	3767	-
3782	3783	-
3783	3784	-
3784	3785	-
3785	3786	-
3786	3782	-
3787	3788	-
3788	3789	-
3789	3790	-
3790	3791	-
3791	3792	-
3792	3793	-
3793	3794	-
3794	3795	-
3795	3796	-
3796	3797	-
3797	3787	-
3798	3799	-
3799	3800	-
3800	3801	-
3801	3802	-
3802	3803	-
3803	3804	-
3804	3805	-
3805	3806	-
3806	3807	-
3807	3808	-
3808	3809	-
3809	3810	-
3810	3811	-
3811	3798	-

ТЕКСТОВОЕ ОПИСАНИЕ
местоположения границ населенных пунктов, территориальных зон

Прохождение границы		Описание прохождения границы
от точки	до точки	
1	2	3
3812	3813	-
3813	3814	-
3814	3815	-
3815	3816	-
3816	3812	-
3817	3818	-
3818	3819	-
3819	3820	-
3820	3821	-
3821	3822	-
3822	3823	-
3823	3824	-
3824	3817	-
3825	3826	-
3826	3827	-
3827	3828	-
3828	3829	-
3829	3825	-
3830	3831	-
3831	3832	-
3832	3833	-
3833	3830	-

ГРАФИЧЕСКОЕ ОПИСАНИЕ

местоположения границ населенных пунктов, территориальных зон, особо охраняемых природных территорий, зон с особыми условиями использования территории

Зона озелененных территорий специального назначения

(наименование объекта, местоположение границ которого описано (далее - объект))

Раздел 1

Сведения об объекте

№ п/п	Характеристики объекта	Описание характеристик
1	2	3
1.	Местоположение объекта	Ленинградская область, м.р-н Кингисеппский, с.п Ополевское
2.	Площадь объекта +/- величина погрешности определения площади (P +/- Дельта P)	319683 +/- 9895 м ²
3.	Иные характеристики объекта	-

Раздел 2

Сведения о местоположении границ объекта

1. Система координат МСК 47 зона 1

2. Сведения о характерных точках границ объекта

Обозначение характерных точек границ	Координаты, м		Метод определения координат характерной точки	Средняя квадратическая погрешность положения характерной точки (M _t), м	Описание обозначения точки на местности (при наличии)
	X	Y			
1	2	3	4	5	6
1	380957.44	1299694.03	Картометрический метод	5.0	Закрепление отсутствует
2	380904.47	1299643.51	Картометрический метод	5.0	Закрепление отсутствует
3	380934.27	1299612.01	Картометрический метод	5.0	Закрепление отсутствует
4	380917.92	1299556.78	Картометрический метод	5.0	Закрепление отсутствует
5	380917.47	1299555.26	Картометрический метод	5.0	Закрепление отсутствует
6	380906.64	1299522.98	Картометрический метод	5.0	Закрепление отсутствует
7	380905.06	1299517.15	Картометрический метод	5.0	Закрепление отсутствует
8	380918.67	1299438.60	Картометрический метод	5.0	Закрепление отсутствует
9	380937.96	1299445.48	Картометрический метод	5.0	Закрепление отсутствует
10	380960.43	1299455.53	Картометрический метод	5.0	Закрепление отсутствует
11	381015.53	1299377.31	Картометрический метод	5.0	Закрепление отсутствует
12	381047.07	1299354.80	Картометрический метод	5.0	Закрепление отсутствует
13	380984.45	1299310.26	Картометрический метод	5.0	Закрепление отсутствует
14	380998.00	1299295.59	Картометрический метод	5.0	Закрепление отсутствует
15	381017.06	1299274.68	Картометрический метод	5.0	Закрепление отсутствует
16	381055.42	1299232.33	Картометрический метод	5.0	Закрепление отсутствует
17	381069.45	1299219.04	Картометрический метод	5.0	Закрепление отсутствует
18	381074.01	1299261.08	Картометрический метод	5.0	Закрепление отсутствует
19	381077.52	1299314.81	Картометрический метод	5.0	Закрепление отсутствует
20	381079.09	1299328.57	Картометрический метод	5.0	Закрепление отсутствует
21	381080.70	1299337.23	Картометрический метод	5.0	Закрепление отсутствует
22	381086.82	1299365.12	Картометрический метод	5.0	Закрепление отсутствует

2. Сведения о характерных точках границ объекта

Обозначение характерных точек границ	Координаты, м		Метод определения координат характерной точки	Средняя квадратическая погрешность положения характерной точки (M _t), м	Описание обозначения точки на местности (при наличии)
	X	Y			
1	2	3	4	5	6
23	381089.94	1299390.83	Картометрический метод	5.0	Закрепление отсутствует
24	381091.71	1299415.24	Картометрический метод	5.0	Закрепление отсутствует
25	381091.30	1299439.64	Картометрический метод	5.0	Закрепление отсутствует
26	381090.32	1299456.36	Картометрический метод	5.0	Закрепление отсутствует
27	381093.97	1299477.12	Картометрический метод	5.0	Закрепление отсутствует
28	381095.07	1299489.45	Картометрический метод	5.0	Закрепление отсутствует
29	381102.49	1299493.57	Картометрический метод	5.0	Закрепление отсутствует
30	381099.90	1299498.23	Картометрический метод	5.0	Закрепление отсутствует
31	381110.49	1299504.11	Картометрический метод	5.0	Закрепление отсутствует
32	381110.77	1299506.87	Картометрический метод	5.0	Закрепление отсутствует
33	381116.74	1299533.77	Картометрический метод	5.0	Закрепление отсутствует
34	381062.27	1299570.79	Картометрический метод	5.0	Закрепление отсутствует
35	381060.66	1299575.20	Картометрический метод	5.0	Закрепление отсутствует
36	380976.49	1299704.12	Картометрический метод	5.0	Закрепление отсутствует
37	380972.97	1299707.75	Картометрический метод	5.0	Закрепление отсутствует
1	380957.44	1299694.03	Картометрический метод	5.0	Закрепление отсутствует
38	384981.74	1297207.67	Картометрический метод	5.0	Закрепление отсутствует
39	384977.32	1297207.15	Картометрический метод	5.0	Закрепление отсутствует
40	384972.96	1297206.65	Картометрический метод	5.0	Закрепление отсутствует
41	384957.90	1297205.06	Картометрический метод	5.0	Закрепление отсутствует
42	384936.07	1297199.43	Картометрический метод	5.0	Закрепление отсутствует
43	384922.67	1297198.22	Картометрический метод	5.0	Закрепление отсутствует
44	384895.57	1297198.70	Картометрический метод	5.0	Закрепление отсутствует
45	384890.50	1297198.63	Картометрический метод	5.0	Закрепление отсутствует
46	384890.43	1297193.35	Картометрический метод	5.0	Закрепление отсутствует

2. Сведения о характерных точках границ объекта

Обозначение характерных точек границ	Координаты, м		Метод определения координат характерной точки	Средняя квадратическая погрешность положения характерной точки (M _t), м	Описание обозначения точки на местности (при наличии)
	X	Y			
1	2	3	4	5	6
47	384895.08	1297132.72	Картометрический метод	5.0	Закрепление отсутствует
48	384901.43	1297069.34	Картометрический метод	5.0	Закрепление отсутствует
49	384886.80	1297063.09	Картометрический метод	5.0	Закрепление отсутствует
50	384872.80	1297055.95	Картометрический метод	5.0	Закрепление отсутствует
51	384877.61	1297013.65	Картометрический метод	5.0	Закрепление отсутствует
52	384879.14	1297002.08	Картометрический метод	5.0	Закрепление отсутствует
53	384880.87	1296995.87	Картометрический метод	5.0	Закрепление отсутствует
54	384888.22	1296983.77	Картометрический метод	5.0	Закрепление отсутствует
55	384898.29	1296973.20	Картометрический метод	5.0	Закрепление отсутствует
56	384910.20	1296958.93	Картометрический метод	5.0	Закрепление отсутствует
57	384920.79	1296947.32	Картометрический метод	5.0	Закрепление отсутствует
58	384921.48	1296944.48	Картометрический метод	5.0	Закрепление отсутствует
59	385008.83	1296959.74	Картометрический метод	5.0	Закрепление отсутствует
60	385057.42	1296969.22	Картометрический метод	5.0	Закрепление отсутствует
61	385054.68	1296980.55	Картометрический метод	5.0	Закрепление отсутствует
62	385060.47	1296982.64	Картометрический метод	5.0	Закрепление отсутствует
63	385057.02	1296994.00	Картометрический метод	5.0	Закрепление отсутствует
64	385051.18	1297008.28	Картометрический метод	5.0	Закрепление отсутствует
65	385040.58	1297033.39	Картометрический метод	5.0	Закрепление отсутствует
66	385029.17	1297055.60	Картометрический метод	5.0	Закрепление отсутствует
67	385016.99	1297074.90	Картометрический метод	5.0	Закрепление отсутствует
68	385007.72	1297086.53	Картометрический метод	5.0	Закрепление отсутствует
69	384999.25	1297100.54	Картометрический метод	5.0	Закрепление отсутствует
70	384996.13	1297105.07	Картометрический метод	5.0	Закрепление отсутствует
71	384991.68	1297127.90	Картометрический метод	5.0	Закрепление отсутствует

2. Сведения о характерных точках границ объекта

Обозначение характерных точек границ	Координаты, м		Метод определения координат характерной точки	Средняя квадратическая погрешность положения характерной точки (M _t), м	Описание обозначения точки на местности (при наличии)
	X	Y			
1	2	3	4	5	6
72	384991.39	1297146.40	Картометрический метод	5.0	Закрепление отсутствует
73	384992.16	1297166.23	Картометрический метод	5.0	Закрепление отсутствует
74	384990.54	1297195.05	Картометрический метод	5.0	Закрепление отсутствует
75	384989.47	1297203.51	Картометрический метод	5.0	Закрепление отсутствует
76	384983.70	1297207.90	Картометрический метод	5.0	Закрепление отсутствует
38	384981.74	1297207.67	Картометрический метод	5.0	Закрепление отсутствует
77	384991.88	1297085.32	Картометрический метод	5.0	Закрепление отсутствует
78	385032.54	1297023.15	Картометрический метод	5.0	Закрепление отсутствует
79	384999.49	1296983.09	Картометрический метод	5.0	Закрепление отсутствует
80	384962.13	1296973.54	Картометрический метод	5.0	Закрепление отсутствует
81	384928.20	1297010.99	Картометрический метод	5.0	Закрепление отсутствует
82	384938.82	1297041.34	Картометрический метод	5.0	Закрепление отсутствует
83	384954.08	1297060.03	Картометрический метод	5.0	Закрепление отсутствует
77	384991.88	1297085.32	Картометрический метод	5.0	Закрепление отсутствует
84	384918.79	1297168.85	Картометрический метод	5.0	Закрепление отсутствует
85	384978.91	1297164.97	Картометрический метод	5.0	Закрепление отсутствует
86	384988.05	1297164.38	Картометрический метод	5.0	Закрепление отсутствует
87	384987.19	1297121.58	Картометрический метод	5.0	Закрепление отсутствует
88	384984.55	1297116.01	Картометрический метод	5.0	Закрепление отсутствует
89	384978.86	1297112.26	Картометрический метод	5.0	Закрепление отсутствует
90	384976.23	1297111.55	Картометрический метод	5.0	Закрепление отсутствует
91	384925.70	1297097.92	Картометрический метод	5.0	Закрепление отсутствует
84	384918.79	1297168.85	Картометрический метод	5.0	Закрепление отсутствует
92	384924.03	1296980.03	Картометрический метод	5.0	Закрепление отсутствует
93	384926.36	1296968.04	Картометрический метод	5.0	Закрепление отсутствует

2. Сведения о характерных точках границ объекта

Обозначение характерных точек границ	Координаты, м		Метод определения координат характерной точки	Средняя квадратическая погрешность положения характерной точки (M _t), м	Описание обозначения точки на местности (при наличии)
	X	Y			
1	2	3	4	5	6
94	384914.32	1296965.70	Картометрический метод	5.0	Закрепление отсутствует
95	384911.98	1296977.69	Картометрический метод	5.0	Закрепление отсутствует
92	384924.03	1296980.03	Картометрический метод	5.0	Закрепление отсутствует
96	380459.42	1297399.80	Картометрический метод	5.0	Закрепление отсутствует
97	380446.99	1297359.28	Картометрический метод	5.0	Закрепление отсутствует
98	380509.23	1297338.91	Картометрический метод	5.0	Закрепление отсутствует
99	380529.20	1297335.82	Картометрический метод	5.0	Закрепление отсутствует
100	380551.35	1297331.28	Картометрический метод	5.0	Закрепление отсутствует
101	380571.20	1297327.55	Картометрический метод	5.0	Закрепление отсутствует
102	380611.38	1297315.53	Картометрический метод	5.0	Закрепление отсутствует
103	380680.79	1297294.03	Картометрический метод	5.0	Закрепление отсутствует
104	380693.43	1297290.29	Картометрический метод	5.0	Закрепление отсутствует
105	380723.32	1297283.05	Картометрический метод	5.0	Закрепление отсутствует
106	380737.42	1297281.97	Картометрический метод	5.0	Закрепление отсутствует
107	380754.89	1297271.26	Картометрический метод	5.0	Закрепление отсутствует
108	380755.45	1297270.10	Картометрический метод	5.0	Закрепление отсутствует
109	380756.07	1297269.53	Картометрический метод	5.0	Закрепление отсутствует
110	380759.25	1297267.99	Картометрический метод	5.0	Закрепление отсутствует
111	380856.10	1297233.89	Картометрический метод	5.0	Закрепление отсутствует
112	380860.94	1297219.85	Картометрический метод	5.0	Закрепление отсутствует
113	380861.01	1297219.72	Картометрический метод	5.0	Закрепление отсутствует
114	380860.55	1297214.91	Картометрический метод	5.0	Закрепление отсутствует
115	380871.55	1297186.36	Картометрический метод	5.0	Закрепление отсутствует
116	380871.91	1297178.62	Картометрический метод	5.0	Закрепление отсутствует
117	380857.74	1297122.12	Картометрический метод	5.0	Закрепление отсутствует

2. Сведения о характерных точках границ объекта

Обозначение характерных точек границ	Координаты, м		Метод определения координат характерной точки	Средняя квадратическая погрешность положения характерной точки (M _t), м	Описание обозначения точки на местности (при наличии)
	X	Y			
1	2	3	4	5	6
118	380852.92	1297109.59	Картометрический метод	5.0	Закрепление отсутствует
119	380849.94	1297096.05	Картометрический метод	5.0	Закрепление отсутствует
120	380795.78	1296975.57	Картометрический метод	5.0	Закрепление отсутствует
121	380759.69	1296879.66	Картометрический метод	5.0	Закрепление отсутствует
122	380746.67	1296836.96	Картометрический метод	5.0	Закрепление отсутствует
123	380740.23	1296796.71	Картометрический метод	5.0	Закрепление отсутствует
124	380731.89	1296771.03	Картометрический метод	5.0	Закрепление отсутствует
125	380726.90	1296743.28	Картометрический метод	5.0	Закрепление отсутствует
126	380741.12	1296739.84	Картометрический метод	5.0	Закрепление отсутствует
127	380762.60	1296817.23	Картометрический метод	5.0	Закрепление отсутствует
128	380795.95	1296942.84	Картометрический метод	5.0	Закрепление отсутствует
129	380807.40	1296973.95	Картометрический метод	5.0	Закрепление отсутствует
130	380852.09	1297073.12	Картометрический метод	5.0	Закрепление отсутствует
131	380866.51	1297112.60	Картометрический метод	5.0	Закрепление отсутствует
132	380877.55	1297153.10	Картометрический метод	5.0	Закрепление отсутствует
133	380893.20	1297190.39	Картометрический метод	5.0	Закрепление отсутствует
134	380901.71	1297221.35	Картометрический метод	5.0	Закрепление отсутствует
135	380914.55	1297263.67	Картометрический метод	5.0	Закрепление отсутствует
136	380918.11	1297274.25	Картометрический метод	5.0	Закрепление отсутствует
137	380768.04	1297320.36	Картометрический метод	5.0	Закрепление отсутствует
138	380637.36	1297348.03	Картометрический метод	5.0	Закрепление отсутствует
139	380463.29	1297403.28	Картометрический метод	5.0	Закрепление отсутствует
96	380459.42	1297399.80	Картометрический метод	5.0	Закрепление отсутствует
140	383905.55	1297208.74	Картометрический метод	5.0	Закрепление отсутствует
141	383901.18	1297199.50	Картометрический метод	5.0	Закрепление отсутствует

2. Сведения о характерных точках границ объекта

Обозначение характерных точек границ	Координаты, м		Метод определения координат характерной точки	Средняя квадратическая погрешность положения характерной точки (M _t), м	Описание обозначения точки на местности (при наличии)
	X	Y			
1	2	3	4	5	6
142	383904.58	1297171.16	Картометрический метод	5.0	Закрепление отсутствует
143	383911.54	1297148.01	Картометрический метод	5.0	Закрепление отсутствует
144	383923.20	1297126.96	Картометрический метод	5.0	Закрепление отсутствует
145	383936.15	1297110.77	Картометрический метод	5.0	Закрепление отсутствует
146	383943.56	1297101.86	Картометрический метод	5.0	Закрепление отсутствует
147	383947.56	1297094.36	Картометрический метод	5.0	Закрепление отсутствует
148	383978.94	1297105.77	Картометрический метод	5.0	Закрепление отсутствует
149	383967.34	1297138.22	Картометрический метод	5.0	Закрепление отсутствует
150	383994.44	1297149.46	Картометрический метод	5.0	Закрепление отсутствует
151	384008.00	1297105.78	Картометрический метод	5.0	Закрепление отсутствует
152	383984.74	1297084.63	Картометрический метод	5.0	Закрепление отсутствует
153	384009.42	1297082.91	Картометрический метод	5.0	Закрепление отсутствует
154	384032.16	1297085.96	Картометрический метод	5.0	Закрепление отсутствует
155	384070.82	1297088.28	Картометрический метод	5.0	Закрепление отсутствует
156	384085.81	1297081.36	Картометрический метод	5.0	Закрепление отсутствует
157	384101.75	1297077.02	Картометрический метод	5.0	Закрепление отсутствует
158	384118.18	1297075.35	Картометрический метод	5.0	Закрепление отсутствует
159	384147.15	1297077.18	Картометрический метод	5.0	Закрепление отсутствует
160	384155.92	1297078.52	Картометрический метод	5.0	Закрепление отсутствует
161	384186.10	1297076.57	Картометрический метод	5.0	Закрепление отсутствует
162	384174.67	1297089.34	Картометрический метод	5.0	Закрепление отсутствует
163	384145.48	1297156.03	Картометрический метод	5.0	Закрепление отсутствует
164	384061.59	1297178.89	Картометрический метод	5.0	Закрепление отсутствует
165	384045.28	1297179.60	Картометрический метод	5.0	Закрепление отсутствует
166	384017.87	1297172.00	Картометрический метод	5.0	Закрепление отсутствует

2. Сведения о характерных точках границ объекта

Обозначение характерных точек границ	Координаты, м		Метод определения координат характерной точки	Средняя квадратическая погрешность положения характерной точки (M _t), м	Описание обозначения точки на местности (при наличии)
	X	Y			
1	2	3	4	5	6
167	383994.96	1297171.00	Картометрический метод	5.0	Закрепление отсутствует
168	383986.08	1297172.62	Картометрический метод	5.0	Закрепление отсутствует
169	383980.33	1297194.36	Картометрический метод	5.0	Закрепление отсутствует
170	383980.33	1297209.94	Картометрический метод	5.0	Закрепление отсутствует
140	383905.55	1297208.74	Картометрический метод	5.0	Закрепление отсутствует
171	379945.91	1297499.19	Картометрический метод	5.0	Закрепление отсутствует
172	379947.75	1297496.67	Картометрический метод	5.0	Закрепление отсутствует
173	379948.66	1297495.34	Картометрический метод	5.0	Закрепление отсутствует
174	379949.83	1297493.50	Картометрический метод	5.0	Закрепление отсутствует
175	379950.79	1297491.91	Картометрический метод	5.0	Закрепление отсутствует
176	379951.77	1297490.16	Картометрический метод	5.0	Закрепление отсутствует
177	379952.73	1297488.35	Картометрический метод	5.0	Закрепление отсутствует
178	379953.47	1297486.85	Картометрический метод	5.0	Закрепление отсутствует
179	379954.35	1297484.94	Картометрический метод	5.0	Закрепление отсутствует
180	379954.95	1297483.55	Картометрический метод	5.0	Закрепление отсутствует
181	379955.65	1297481.82	Картометрический метод	5.0	Закрепление отсутствует
182	379964.70	1297458.52	Картометрический метод	5.0	Закрепление отсутствует
183	379971.41	1297434.86	Картометрический метод	5.0	Закрепление отсутствует
184	379975.62	1297417.97	Картометрический метод	5.0	Закрепление отсутствует
185	379980.86	1297398.62	Картометрический метод	5.0	Закрепление отсутствует
186	379986.05	1297378.21	Картометрический метод	5.0	Закрепление отсутствует
187	379993.45	1297357.24	Картометрический метод	5.0	Закрепление отсутствует
188	380019.70	1297280.64	Картометрический метод	5.0	Закрепление отсутствует
189	380020.60	1297278.01	Картометрический метод	5.0	Закрепление отсутствует
190	380023.30	1297270.18	Картометрический метод	5.0	Закрепление отсутствует

2. Сведения о характерных точках границ объекта

Обозначение характерных точек границ	Координаты, м		Метод определения координат характерной точки	Средняя квадратическая погрешность положения характерной точки (M _t), м	Описание обозначения точки на местности (при наличии)
	X	Y			
1	2	3	4	5	6
191	380023.92	1297268.23	Картометрический метод	5.0	Закрепление отсутствует
192	380028.06	1297256.16	Картометрический метод	5.0	Закрепление отсутствует
193	380038.47	1297231.73	Картометрический метод	5.0	Закрепление отсутствует
194	380044.57	1297214.23	Картометрический метод	5.0	Закрепление отсутствует
195	380049.78	1297198.65	Картометрический метод	5.0	Закрепление отсутствует
196	380050.78	1297195.66	Картометрический метод	5.0	Закрепление отсутствует
197	380088.17	1297083.93	Картометрический метод	5.0	Закрепление отсутствует
198	380095.13	1297064.45	Картометрический метод	5.0	Закрепление отсутствует
199	380133.91	1297076.68	Картометрический метод	5.0	Закрепление отсутствует
200	380070.99	1297264.48	Картометрический метод	5.0	Закрепление отсутствует
201	380135.95	1297262.69	Картометрический метод	5.0	Закрепление отсутствует
202	380163.59	1297261.73	Картометрический метод	5.0	Закрепление отсутствует
203	380229.26	1297257.83	Картометрический метод	5.0	Закрепление отсутствует
204	380228.21	1297263.69	Картометрический метод	5.0	Закрепление отсутствует
205	380223.99	1297276.53	Картометрический метод	5.0	Закрепление отсутствует
206	380137.10	1297280.34	Картометрический метод	5.0	Закрепление отсутствует
207	380080.89	1297282.81	Картометрический метод	5.0	Закрепление отсутствует
208	380066.28	1297286.02	Картометрический метод	5.0	Закрепление отсутствует
209	380061.82	1297288.25	Картометрический метод	5.0	Закрепление отсутствует
210	379981.83	1297506.13	Картометрический метод	5.0	Закрепление отсутствует
211	379940.42	1297517.95	Картометрический метод	5.0	Закрепление отсутствует
171	379945.91	1297499.19	Картометрический метод	5.0	Закрепление отсутствует
212	380095.20	1297064.17	Картометрический метод	5.0	Закрепление отсутствует
213	380113.35	1297007.70	Картометрический метод	5.0	Закрепление отсутствует
214	380128.71	1296964.12	Картометрический метод	5.0	Закрепление отсутствует

2. Сведения о характерных точках границ объекта

Обозначение характерных точек границ	Координаты, м		Метод определения координат характерной точки	Средняя квадратическая погрешность положения характерной точки (M _t), м	Описание обозначения точки на местности (при наличии)
	X	Y			
1	2	3	4	5	6
215	380157.64	1296883.34	Картометрический метод	5.0	Закрепление отсутствует
216	380178.94	1296824.45	Картометрический метод	5.0	Закрепление отсутствует
217	380197.98	1296771.32	Картометрический метод	5.0	Закрепление отсутствует
218	380236.74	1296664.26	Картометрический метод	5.0	Закрепление отсутствует
219	380263.21	1296592.85	Картометрический метод	5.0	Закрепление отсутствует
220	380274.40	1296566.70	Картометрический метод	5.0	Закрепление отсутствует
221	380280.63	1296556.01	Картометрический метод	5.0	Закрепление отсутствует
222	380296.87	1296568.47	Картометрический метод	5.0	Закрепление отсутствует
223	380306.90	1296578.07	Картометрический метод	5.0	Закрепление отсутствует
224	380133.42	1297076.45	Картометрический метод	5.0	Закрепление отсутствует
212	380095.20	1297064.17	Картометрический метод	5.0	Закрепление отсутствует
225	386085.19	1297139.47	Картометрический метод	5.0	Закрепление отсутствует
226	386062.06	1297130.63	Картометрический метод	5.0	Закрепление отсутствует
227	386024.08	1297115.75	Картометрический метод	5.0	Закрепление отсутствует
228	386021.41	1297113.60	Картометрический метод	5.0	Закрепление отсутствует
229	386016.06	1297114.85	Картометрический метод	5.0	Закрепление отсутствует
230	385998.95	1297152.11	Картометрический метод	5.0	Закрепление отсутствует
231	385965.35	1297138.53	Картометрический метод	5.0	Закрепление отсутствует
232	385939.70	1297128.67	Картометрический метод	5.0	Закрепление отсутствует
233	385919.49	1297123.10	Картометрический метод	5.0	Закрепление отсутствует
234	385914.98	1297121.57	Картометрический метод	5.0	Закрепление отсутствует
235	385909.63	1297119.70	Картометрический метод	5.0	Закрепление отсутствует
236	385927.54	1297079.31	Картометрический метод	5.0	Закрепление отсутствует
237	385969.44	1297099.90	Картометрический метод	5.0	Закрепление отсутствует
238	385997.77	1297099.90	Картометрический метод	5.0	Закрепление отсутствует

2. Сведения о характерных точках границ объекта

Обозначение характерных точек границ	Координаты, м		Метод определения координат характерной точки	Средняя квадратическая погрешность положения характерной точки (M _t), м	Описание обозначения точки на местности (при наличии)
	X	Y			
1	2	3	4	5	6
239	386016.80	1297079.25	Картометрический метод	5.0	Закрепление отсутствует
240	386035.20	1297069.98	Картометрический метод	5.0	Закрепление отсутствует
241	386170.37	1297046.46	Картометрический метод	5.0	Закрепление отсутствует
242	386190.43	1297043.00	Картометрический метод	5.0	Закрепление отсутствует
243	386202.04	1297051.34	Картометрический метод	5.0	Закрепление отсутствует
244	386235.91	1297062.18	Картометрический метод	5.0	Закрепление отсутствует
245	386232.80	1297070.21	Картометрический метод	5.0	Закрепление отсутствует
246	386225.55	1297078.60	Картометрический метод	5.0	Закрепление отсутствует
247	386216.71	1297089.25	Картометрический метод	5.0	Закрепление отсутствует
248	386203.33	1297102.18	Картометрический метод	5.0	Закрепление отсутствует
249	386187.92	1297117.14	Картометрический метод	5.0	Закрепление отсутствует
250	386168.64	1297136.19	Картометрический метод	5.0	Закрепление отсутствует
251	386141.66	1297157.95	Картометрический метод	5.0	Закрепление отсутствует
252	386134.18	1297161.69	Картометрический метод	5.0	Закрепление отсутствует
225	386085.19	1297139.47	Картометрический метод	5.0	Закрепление отсутствует
253	379987.15	1297304.12	Картометрический метод	5.0	Закрепление отсутствует
254	379969.67	1297297.14	Картометрический метод	5.0	Закрепление отсутствует
255	380043.77	1297080.97	Картометрический метод	5.0	Закрепление отсутствует
256	380073.00	1296962.04	Картометрический метод	5.0	Закрепление отсутствует
257	380116.70	1296868.38	Картометрический метод	5.0	Закрепление отсутствует
258	380239.50	1296535.81	Картометрический метод	5.0	Закрепление отсутствует
259	380262.99	1296548.55	Картометрический метод	5.0	Закрепление отсутствует
260	380257.40	1296558.14	Картометрический метод	5.0	Закрепление отсутствует
261	380245.56	1296585.80	Картометрический метод	5.0	Закрепление отсутствует
262	380218.90	1296657.73	Картометрический метод	5.0	Закрепление отсутствует

2. Сведения о характерных точках границ объекта

Обозначение характерных точек границ	Координаты, м		Метод определения координат характерной точки	Средняя квадратическая погрешность положения характерной точки (M _t), м	Описание обозначения точки на местности (при наличии)
	X	Y			
1	2	3	4	5	6
263	380180.11	1296764.88	Картометрический метод	5.0	Закрепление отсутствует
264	380161.07	1296818.01	Картометрический метод	5.0	Закрепление отсутствует
265	380139.76	1296876.91	Картометрический метод	5.0	Закрепление отсутствует
266	380110.81	1296957.76	Картометрический метод	5.0	Закрепление отсутствует
267	380095.43	1297001.40	Картометрический метод	5.0	Закрепление отсутствует
268	380050.20	1297130.48	Картометрический метод	5.0	Закрепление отсутствует
269	380033.47	1297178.18	Картометрический метод	5.0	Закрепление отсутствует
270	380014.40	1297232.92	Картометрический метод	5.0	Закрепление отсутствует
271	380007.42	1297233.28	Картометрический метод	5.0	Закрепление отсутствует
272	380002.37	1297249.45	Картометрический метод	5.0	Закрепление отсутствует
273	380007.20	1297253.59	Картометрический метод	5.0	Закрепление отсутствует
274	379995.32	1297287.66	Картометрический метод	5.0	Закрепление отсутствует
275	379989.42	1297304.91	Картометрический метод	5.0	Закрепление отсутствует
253	379987.15	1297304.12	Картометрический метод	5.0	Закрепление отсутствует
276	379913.28	1297552.07	Картометрический метод	5.0	Закрепление отсутствует
277	379907.47	1297538.88	Картометрический метод	5.0	Закрепление отсутствует
278	379913.51	1297534.49	Картометрический метод	5.0	Закрепление отсутствует
279	379916.49	1297532.17	Картометрический метод	5.0	Закрепление отсутствует
280	379918.33	1297530.65	Картометрический метод	5.0	Закрепление отсутствует
281	379921.23	1297528.12	Картометрический метод	5.0	Закрепление отсутствует
282	379924.06	1297525.47	Картометрический метод	5.0	Закрепление отсутствует
283	379925.11	1297524.43	Картометрический метод	5.0	Закрепление отсутствует
284	379926.94	1297522.57	Картометрический метод	5.0	Закрепление отсутствует
285	379929.80	1297519.47	Картометрический метод	5.0	Закрепление отсутствует
286	379932.53	1297516.28	Картометрический метод	5.0	Закрепление отсутствует

2. Сведения о характерных точках границ объекта

Обозначение характерных точек границ	Координаты, м		Метод определения координат характерной точки	Средняя квадратическая погрешность положения характерной точки (M _t), м	Описание обозначения точки на местности (при наличии)
	X	Y			
1	2	3	4	5	6
287	379934.51	1297513.80	Картометрический метод	5.0	Закрепление отсутствует
288	379941.22	1297505.18	Картометрический метод	5.0	Закрепление отсутствует
289	379945.90	1297499.21	Картометрический метод	5.0	Закрепление отсутствует
290	379940.40	1297517.97	Картометрический метод	5.0	Закрепление отсутствует
291	380085.40	1297477.08	Картометрический метод	5.0	Закрепление отсутствует
292	380142.81	1297460.89	Картометрический метод	5.0	Закрепление отсутствует
293	380219.66	1297439.36	Картометрический метод	5.0	Закрепление отсутствует
294	380309.99	1297405.47	Картометрический метод	5.0	Закрепление отсутствует
295	380310.52	1297407.29	Картометрический метод	5.0	Закрепление отсутствует
296	380313.76	1297406.41	Картометрический метод	5.0	Закрепление отсутствует
297	380316.22	1297405.11	Картометрический метод	5.0	Закрепление отсутствует
298	380329.41	1297439.92	Картометрический метод	5.0	Закрепление отсутствует
299	379913.28	1297560.70	Картометрический метод	5.0	Закрепление отсутствует
276	379913.28	1297552.07	Картометрический метод	5.0	Закрепление отсутствует
300	380343.49	1299342.75	Картометрический метод	5.0	Закрепление отсутствует
301	380337.81	1299323.85	Картометрический метод	5.0	Закрепление отсутствует
302	380305.05	1299206.19	Картометрический метод	5.0	Закрепление отсутствует
303	380153.10	1298881.50	Картометрический метод	5.0	Закрепление отсутствует
304	380144.49	1298858.02	Картометрический метод	5.0	Закрепление отсутствует
305	380159.40	1298853.59	Картометрический метод	5.0	Закрепление отсутствует
306	380331.46	1299209.99	Картометрический метод	5.0	Закрепление отсутствует
307	380363.71	1299329.55	Картометрический метод	5.0	Закрепление отсутствует
308	380392.32	1299391.59	Картометрический метод	5.0	Закрепление отсутствует
309	380372.67	1299439.94	Картометрический метод	5.0	Закрепление отсутствует
300	380343.49	1299342.75	Картометрический метод	5.0	Закрепление отсутствует

2. Сведения о характерных точках границ объекта

Обозначение характерных точек границ	Координаты, м		Метод определения координат характерной точки	Средняя квадратическая погрешность положения характерной точки (M _t), м	Описание обозначения точки на местности (при наличии)
	X	Y			
1	2	3	4	5	6
310	384580.44	1296860.94	Картометрический метод	5.0	Закрепление отсутствует
311	384539.16	1296853.96	Картометрический метод	5.0	Закрепление отсутствует
312	384441.30	1296838.73	Картометрический метод	5.0	Закрепление отсутствует
313	384433.06	1296831.44	Картометрический метод	5.0	Закрепление отсутствует
314	384409.60	1296826.59	Картометрический метод	5.0	Закрепление отсутствует
315	384396.97	1296831.70	Картометрический метод	5.0	Закрепление отсутствует
316	384386.71	1296830.09	Картометрический метод	5.0	Закрепление отсутствует
317	384387.96	1296821.65	Картометрический метод	5.0	Закрепление отсутствует
318	384378.23	1296819.37	Картометрический метод	5.0	Закрепление отсутствует
319	384380.16	1296809.14	Картометрический метод	5.0	Закрепление отсутствует
320	384385.64	1296776.64	Картометрический метод	5.0	Закрепление отсутствует
321	384396.90	1296779.68	Картометрический метод	5.0	Закрепление отсутствует
322	384478.67	1296789.73	Картометрический метод	5.0	Закрепление отсутствует
323	384553.56	1296819.09	Картометрический метод	5.0	Закрепление отсутствует
324	384587.93	1296828.97	Картометрический метод	5.0	Закрепление отсутствует
325	384671.69	1296844.36	Картометрический метод	5.0	Закрепление отсутствует
326	384686.08	1296880.20	Картометрический метод	5.0	Закрепление отсутствует
310	384580.44	1296860.94	Картометрический метод	5.0	Закрепление отсутствует
327	381578.47	1300287.35	Картометрический метод	5.0	Закрепление отсутствует
328	381572.68	1300286.04	Картометрический метод	5.0	Закрепление отсутствует
329	381563.12	1300282.99	Картометрический метод	5.0	Закрепление отсутствует
330	381556.61	1300278.63	Картометрический метод	5.0	Закрепление отсутствует
331	381551.39	1300275.44	Картометрический метод	5.0	Закрепление отсутствует
332	381542.06	1300264.84	Картометрический метод	5.0	Закрепление отсутствует
333	381538.88	1300256.13	Картометрический метод	5.0	Закрепление отсутствует

2. Сведения о характерных точках границ объекта

Обозначение характерных точек границ	Координаты, м		Метод определения координат характерной точки	Средняя квадратическая погрешность положения характерной точки (M _t), м	Описание обозначения точки на местности (при наличии)
	X	Y			
1	2	3	4	5	6
334	381537.14	1300244.53	Картометрический метод	5.0	Закрепление отсутствует
335	381535.84	1300230.89	Картометрический метод	5.0	Закрепление отсутствует
336	381536.71	1300223.78	Картометрический метод	5.0	Закрепление отсутствует
337	381542.22	1300211.16	Картометрический метод	5.0	Закрепление отсутствует
338	381555.40	1300196.23	Картометрический метод	5.0	Закрепление отсутствует
339	381573.66	1300187.09	Картометрический метод	5.0	Закрепление отсутствует
340	381579.35	1300186.77	Картометрический метод	5.0	Закрепление отсутствует
341	381606.79	1300190.08	Картометрический метод	5.0	Закрепление отсутствует
342	381617.75	1300196.56	Картометрический метод	5.0	Закрепление отсутствует
343	381625.14	1300203.96	Картометрический метод	5.0	Закрепление отсутствует
344	381630.49	1300212.52	Картометрический метод	5.0	Закрепление отсутствует
345	381634.11	1300218.47	Картометрический метод	5.0	Закрепление отсутствует
346	381635.41	1300223.99	Картометрический метод	5.0	Закрепление отсутствует
347	381636.49	1300229.21	Картометрический метод	5.0	Закрепление отсутствует
348	381637.07	1300245.17	Картометрический метод	5.0	Закрепление отсутствует
349	381634.10	1300254.31	Картометрический метод	5.0	Закрепление отсутствует
350	381628.44	1300265.62	Картометрический метод	5.0	Закрепление отсутствует
351	381622.07	1300273.45	Картометрический метод	5.0	Закрепление отсутствует
352	381612.07	1300281.14	Картометрический метод	5.0	Закрепление отсутствует
353	381602.95	1300285.05	Картометрический метод	5.0	Закрепление отсутствует
354	381596.14	1300286.93	Картометрический метод	5.0	Закрепление отсутствует
355	381591.36	1300287.50	Картометрический метод	5.0	Закрепление отсутствует
327	381578.47	1300287.35	Картометрический метод	5.0	Закрепление отсутствует
356	381594.33	1300272.33	Картометрический метод	5.0	Закрепление отсутствует
357	381626.09	1300221.43	Картометрический метод	5.0	Закрепление отсутствует

2. Сведения о характерных точках границ объекта

Обозначение характерных точек границ	Координаты, м		Метод определения координат характерной точки	Средняя квадратическая погрешность положения характерной точки (M _t), м	Описание обозначения точки на местности (при наличии)
	X	Y			
1	2	3	4	5	6
358	381575.18	1300189.67	Картометрический метод	5.0	Закрепление отсутствует
359	381543.43	1300240.58	Картометрический метод	5.0	Закрепление отсутствует
356	381594.33	1300272.33	Картометрический метод	5.0	Закрепление отсутствует
360	383236.82	1297176.75	Картометрический метод	5.0	Закрепление отсутствует
361	383239.24	1297173.22	Картометрический метод	5.0	Закрепление отсутствует
362	383265.61	1297134.83	Картометрический метод	5.0	Закрепление отсутствует
363	383275.22	1297112.54	Картометрический метод	5.0	Закрепление отсутствует
364	383321.91	1296856.80	Картометрический метод	5.0	Закрепление отсутствует
365	383329.32	1296831.78	Картометрический метод	5.0	Закрепление отсутствует
366	383354.47	1296759.07	Картометрический метод	5.0	Закрепление отсутствует
367	383360.91	1296760.80	Картометрический метод	5.0	Закрепление отсутствует
368	383363.21	1296758.27	Картометрический метод	5.0	Закрепление отсутствует
369	383370.83	1296760.61	Картометрический метод	5.0	Закрепление отсутствует
370	383348.20	1296805.30	Картометрический метод	5.0	Закрепление отсутствует
371	383339.21	1296825.79	Картометрический метод	5.0	Закрепление отсутствует
372	383338.26	1296830.29	Картометрический метод	5.0	Закрепление отсутствует
373	383332.41	1296857.92	Картометрический метод	5.0	Закрепление отсутствует
374	383327.08	1296905.58	Картометрический метод	5.0	Закрепление отсутствует
375	383323.69	1296921.10	Картометрический метод	5.0	Закрепление отсутствует
376	383314.81	1296956.01	Картометрический метод	5.0	Закрепление отсутствует
377	383309.55	1296983.48	Картометрический метод	5.0	Закрепление отсутствует
378	383308.79	1297031.64	Картометрический метод	5.0	Закрепление отсутствует
379	383288.48	1297165.45	Картометрический метод	5.0	Закрепление отсутствует
380	383290.89	1297174.97	Картометрический метод	5.0	Закрепление отсутствует
381	383259.81	1297179.98	Картометрический метод	5.0	Закрепление отсутствует

2. Сведения о характерных точках границ объекта

Обозначение характерных точек границ	Координаты, м		Метод определения координат характерной точки	Средняя квадратическая погрешность положения характерной точки (M _t), м	Описание обозначения точки на местности (при наличии)
	X	Y			
1	2	3	4	5	6
360	383236.82	1297176.75	Картометрический метод	5.0	Закрепление отсутствует
382	380327.82	1299656.36	Картометрический метод	5.0	Закрепление отсутствует
383	380339.42	1299647.46	Картометрический метод	5.0	Закрепление отсутствует
384	380342.54	1299651.59	Картометрический метод	5.0	Закрепление отсутствует
385	380352.33	1299663.21	Картометрический метод	5.0	Закрепление отсутствует
386	380370.78	1299685.10	Картометрический метод	5.0	Закрепление отсутствует
387	380384.60	1299701.50	Картометрический метод	5.0	Закрепление отсутствует
388	380387.21	1299699.27	Картометрический метод	5.0	Закрепление отсутствует
389	380403.74	1299718.17	Картометрический метод	5.0	Закрепление отсутствует
390	380432.42	1299689.67	Картометрический метод	5.0	Закрепление отсутствует
391	380371.91	1299622.77	Картометрический метод	5.0	Закрепление отсутствует
392	380376.83	1299617.44	Картометрический метод	5.0	Закрепление отсутствует
393	380391.24	1299600.03	Картометрический метод	5.0	Закрепление отсутствует
394	380402.35	1299619.27	Картометрический метод	5.0	Закрепление отсутствует
395	380414.42	1299637.29	Картометрический метод	5.0	Закрепление отсутствует
396	380432.16	1299659.85	Картометрический метод	5.0	Закрепление отсутствует
397	380451.52	1299680.12	Картометрический метод	5.0	Закрепление отсутствует
398	380453.78	1299682.49	Картометрический метод	5.0	Закрепление отсутствует
399	380460.21	1299688.76	Картометрический метод	5.0	Закрепление отсутствует
400	380462.36	1299690.53	Картометрический метод	5.0	Закрепление отсутствует
401	380427.13	1299731.41	Картометрический метод	5.0	Закрепление отсутствует
402	380358.98	1299738.63	Картометрический метод	5.0	Закрепление отсутствует
382	380327.82	1299656.36	Картометрический метод	5.0	Закрепление отсутствует
403	382746.36	1298741.69	Картометрический метод	5.0	Закрепление отсутствует
404	382730.03	1298727.63	Картометрический метод	5.0	Закрепление отсутствует

2. Сведения о характерных точках границ объекта

Обозначение характерных точек границ	Координаты, м		Метод определения координат характерной точки	Средняя квадратическая погрешность положения характерной точки (M _t), м	Описание обозначения точки на местности (при наличии)
	X	Y			
1	2	3	4	5	6
405	382716.23	1298684.67	Картометрический метод	5.0	Закрепление отсутствует
406	382707.56	1298657.01	Картометрический метод	5.0	Закрепление отсутствует
407	382650.16	1298602.12	Картометрический метод	5.0	Закрепление отсутствует
408	382653.43	1298579.83	Картометрический метод	5.0	Закрепление отсутствует
409	382660.30	1298584.66	Картометрический метод	5.0	Закрепление отсутствует
410	382660.01	1298592.66	Картометрический метод	5.0	Закрепление отсутствует
411	382693.24	1298606.82	Картометрический метод	5.0	Закрепление отсутствует
412	382732.94	1298691.14	Картометрический метод	5.0	Закрепление отсутствует
413	382739.08	1298716.35	Картометрический метод	5.0	Закрепление отсутствует
414	382738.44	1298716.88	Картометрический метод	5.0	Закрепление отсутствует
415	382741.25	1298721.91	Картометрический метод	5.0	Закрепление отсутствует
416	382750.53	1298729.09	Картометрический метод	5.0	Закрепление отсутствует
417	383084.06	1298741.67	Картометрический метод	5.0	Закрепление отсутствует
418	383074.02	1298752.92	Картометрический метод	5.0	Закрепление отсутствует
403	382746.36	1298741.69	Картометрический метод	5.0	Закрепление отсутствует
419	382858.10	1298733.12	Картометрический метод	5.0	Закрепление отсутствует
420	382750.53	1298729.08	Картометрический метод	5.0	Закрепление отсутствует
421	382741.26	1298721.90	Картометрический метод	5.0	Закрепление отсутствует
422	382738.45	1298716.88	Картометрический метод	5.0	Закрепление отсутствует
423	382739.10	1298716.36	Картометрический метод	5.0	Закрепление отсутствует
424	382732.95	1298691.13	Картометрический метод	5.0	Закрепление отсутствует
425	382693.25	1298606.81	Картометрический метод	5.0	Закрепление отсутствует
426	382660.02	1298592.65	Картометрический метод	5.0	Закрепление отсутствует
427	382660.32	1298584.65	Картометрический метод	5.0	Закрепление отсутствует
428	382653.43	1298579.82	Картометрический метод	5.0	Закрепление отсутствует

2. Сведения о характерных точках границ объекта

Обозначение характерных точек границ	Координаты, м		Метод определения координат характерной точки	Средняя квадратическая погрешность положения характерной точки (M _t), м	Описание обозначения точки на местности (при наличии)
	X	Y			
1	2	3	4	5	6
429	382661.02	1298580.47	Картометрический метод	5.0	Закрепление отсутствует
430	382674.67	1298588.22	Картометрический метод	5.0	Закрепление отсутствует
431	382700.31	1298603.06	Картометрический метод	5.0	Закрепление отсутствует
432	382711.29	1298627.84	Картометрический метод	5.0	Закрепление отсутствует
433	382723.10	1298651.52	Картометрический метод	5.0	Закрепление отсутствует
434	382738.67	1298683.13	Картометрический метод	5.0	Закрепление отсутствует
435	382744.53	1298699.65	Картометрический метод	5.0	Закрепление отсутствует
436	382749.65	1298717.67	Картометрический метод	5.0	Закрепление отсутствует
437	382757.12	1298716.74	Картометрический метод	5.0	Закрепление отсутствует
438	382838.94	1298713.78	Картометрический метод	5.0	Закрепление отсутствует
439	382875.65	1298716.63	Картометрический метод	5.0	Закрепление отсутствует
440	382955.45	1298725.13	Картометрический метод	5.0	Закрепление отсутствует
441	382997.76	1298729.64	Картометрический метод	5.0	Закрепление отсутствует
442	383087.14	1298737.38	Картометрический метод	5.0	Закрепление отсутствует
443	383084.08	1298741.66	Картометрический метод	5.0	Закрепление отсутствует
419	382858.10	1298733.12	Картометрический метод	5.0	Закрепление отсутствует
444	383995.55	1303812.74	Картометрический метод	5.0	Закрепление отсутствует
445	383979.70	1303800.59	Картометрический метод	5.0	Закрепление отсутствует
446	383904.80	1303742.14	Картометрический метод	5.0	Закрепление отсутствует
447	383918.81	1303721.90	Картометрический метод	5.0	Закрепление отсутствует
448	383925.55	1303728.28	Картометрический метод	5.0	Закрепление отсутствует
449	383952.71	1303749.44	Картометрический метод	5.0	Закрепление отсутствует
450	383998.18	1303782.36	Картометрический метод	5.0	Закрепление отсутствует
451	384032.37	1303808.27	Картометрический метод	5.0	Закрепление отсутствует
452	384060.56	1303828.62	Картометрический метод	5.0	Закрепление отсутствует

2. Сведения о характерных точках границ объекта

Обозначение характерных точек границ	Координаты, м		Метод определения координат характерной точки	Средняя квадратическая погрешность положения характерной точки (M _t), м	Описание обозначения точки на местности (при наличии)
	X	Y			
1	2	3	4	5	6
453	384050.29	1303846.66	Картометрический метод	5.0	Закрепление отсутствует
454	384046.39	1303851.03	Картометрический метод	5.0	Закрепление отсутствует
444	383995.55	1303812.74	Картометрический метод	5.0	Закрепление отсутствует
455	384095.07	1303888.85	Картометрический метод	5.0	Закрепление отсутствует
456	384098.87	1303883.57	Картометрический метод	5.0	Закрепление отсутствует
457	384112.30	1303867.59	Картометрический метод	5.0	Закрепление отсутствует
458	384213.94	1303946.55	Картометрический метод	5.0	Закрепление отсутствует
459	384194.43	1303966.20	Картометрический метод	5.0	Закрепление отсутствует
455	384095.07	1303888.85	Картометрический метод	5.0	Закрепление отсутствует
460	382489.63	1301722.41	Картометрический метод	5.0	Закрепление отсутствует
461	382486.76	1301717.92	Картометрический метод	5.0	Закрепление отсутствует
462	382482.02	1301710.51	Картометрический метод	5.0	Закрепление отсутствует
463	382478.65	1301705.23	Картометрический метод	5.0	Закрепление отсутствует
464	382399.86	1301582.06	Картометрический метод	5.0	Закрепление отсутствует
465	382379.96	1301561.38	Картометрический метод	5.0	Закрепление отсутствует
466	382393.91	1301549.74	Картометрический метод	5.0	Закрепление отсутствует
467	382430.06	1301592.90	Картометрический метод	5.0	Закрепление отсутствует
468	382484.92	1301687.75	Картометрический метод	5.0	Закрепление отсутствует
469	382505.53	1301725.62	Картометрический метод	5.0	Закрепление отсутствует
470	382497.70	1301731.85	Картометрический метод	5.0	Закрепление отсутствует
460	382489.63	1301722.41	Картометрический метод	5.0	Закрепление отсутствует
471	376718.16	1293099.34	Картометрический метод	5.0	Закрепление отсутствует
472	376711.73	1293084.51	Картометрический метод	5.0	Закрепление отсутствует
473	376712.07	1293084.36	Картометрический метод	5.0	Закрепление отсутствует
474	376713.27	1293081.32	Картометрический метод	5.0	Закрепление отсутствует

2. Сведения о характерных точках границ объекта

Обозначение характерных точек границ	Координаты, м		Метод определения координат характерной точки	Средняя квадратическая погрешность положения характерной точки (M _t), м	Описание обозначения точки на местности (при наличии)
	X	Y			
1	2	3	4	5	6
475	376702.56	1293059.44	Картометрический метод	5.0	Закрепление отсутствует
476	376667.87	1292978.74	Картометрический метод	5.0	Закрепление отсутствует
477	376635.31	1292903.38	Картометрический метод	5.0	Закрепление отсутствует
478	376629.73	1292889.29	Картометрический метод	5.0	Закрепление отсутствует
479	376627.29	1292888.00	Картометрический метод	5.0	Закрепление отсутствует
480	376626.68	1292888.05	Картометрический метод	5.0	Закрепление отсутствует
481	376614.71	1292860.28	Картометрический метод	5.0	Закрепление отсутствует
482	376613.78	1292851.91	Картометрический метод	5.0	Закрепление отсутствует
483	376619.11	1292844.81	Картометрический метод	5.0	Закрепление отсутствует
484	376627.13	1292858.40	Картометрический метод	5.0	Закрепление отсутствует
485	376635.72	1292880.97	Картометрический метод	5.0	Закрепление отсутствует
486	376633.84	1292882.55	Картометрический метод	5.0	Закрепление отсутствует
487	376634.37	1292886.92	Картометрический метод	5.0	Закрепление отсутствует
488	376640.25	1292898.34	Картометрический метод	5.0	Закрепление отсутствует
489	376644.59	1292897.32	Картометрический метод	5.0	Закрепление отсутствует
490	376662.80	1292940.34	Картометрический метод	5.0	Закрепление отсутствует
491	376668.24	1292949.53	Картометрический метод	5.0	Закрепление отсутствует
492	376679.34	1292979.46	Картометрический метод	5.0	Закрепление отсутствует
493	376695.79	1293020.94	Картометрический метод	5.0	Закрепление отсутствует
494	376715.86	1293062.63	Картометрический метод	5.0	Закрепление отсутствует
495	376727.30	1293091.57	Картометрический метод	5.0	Закрепление отсутствует
496	376733.11	1293103.49	Картометрический метод	5.0	Закрепление отсутствует
497	376728.03	1293108.91	Картометрический метод	5.0	Закрепление отсутствует
498	376723.66	1293112.02	Картометрический метод	5.0	Закрепление отсутствует
471	376718.16	1293099.34	Картометрический метод	5.0	Закрепление отсутствует

2. Сведения о характерных точках границ объекта

Обозначение характерных точек границ	Координаты, м		Метод определения координат характерной точки	Средняя квадратическая погрешность положения характерной точки (M _t), м	Описание обозначения точки на местности (при наличии)
	X	Y			
1	2	3	4	5	6
499	381072.24	1300326.33	Картометрический метод	5.0	Закрепление отсутствует
500	381091.31	1300298.46	Картометрический метод	5.0	Закрепление отсутствует
501	381150.94	1300342.95	Картометрический метод	5.0	Закрепление отсутствует
502	381132.48	1300374.67	Картометрический метод	5.0	Закрепление отсутствует
499	381072.24	1300326.33	Картометрический метод	5.0	Закрепление отсутствует
503	381108.97	1300334.95	Картометрический метод	5.0	Закрепление отсутствует
504	381112.94	1300327.00	Картометрический метод	5.0	Закрепление отсутствует
505	381113.94	1300324.68	Картометрический метод	5.0	Закрепление отсутствует
506	381099.03	1300315.73	Картометрический метод	5.0	Закрепление отсутствует
507	381092.08	1300326.66	Картометрический метод	5.0	Закрепление отсутствует
503	381108.97	1300334.95	Картометрический метод	5.0	Закрепление отсутствует
508	384559.05	1297047.10	Картометрический метод	5.0	Закрепление отсутствует
509	384559.13	1297045.65	Картометрический метод	5.0	Закрепление отсутствует
510	384560.74	1297041.92	Картометрический метод	5.0	Закрепление отсутствует
511	384685.54	1297035.79	Картометрический метод	5.0	Закрепление отсутствует
512	384772.61	1297034.42	Картометрический метод	5.0	Закрепление отсутствует
513	384772.61	1297038.98	Картометрический метод	5.0	Закрепление отсутствует
514	384771.96	1297050.35	Картометрический метод	5.0	Закрепление отсутствует
515	384725.83	1297048.47	Картометрический метод	5.0	Закрепление отсутствует
516	384711.53	1297048.06	Картометрический метод	5.0	Закрепление отсутствует
517	384692.08	1297047.50	Картометрический метод	5.0	Закрепление отсутствует
518	384670.38	1297048.87	Картометрический метод	5.0	Закрепление отсутствует
519	384592.48	1297051.63	Картометрический метод	5.0	Закрепление отсутствует
520	384558.74	1297052.71	Картометрический метод	5.0	Закрепление отсутствует
508	384559.05	1297047.10	Картометрический метод	5.0	Закрепление отсутствует

2. Сведения о характерных точках границ объекта

Обозначение характерных точек границ	Координаты, м		Метод определения координат характерной точки	Средняя квадратическая погрешность положения характерной точки (M _t), м	Описание обозначения точки на местности (при наличии)
	X	Y			
1	2	3	4	5	6
521	384271.12	1297304.97	Картометрический метод	5.0	Закрепление отсутствует
522	384257.34	1297185.88	Картометрический метод	5.0	Закрепление отсутствует
523	384237.60	1297071.61	Картометрический метод	5.0	Закрепление отсутствует
524	384254.68	1297068.45	Картометрический метод	5.0	Закрепление отсутствует
525	384257.63	1297100.98	Картометрический метод	5.0	Закрепление отсутствует
526	384259.49	1297132.92	Картометрический метод	5.0	Закрепление отсутствует
527	384262.98	1297171.86	Картометрический метод	5.0	Закрепление отсутствует
528	384263.13	1297173.55	Картометрический метод	5.0	Закрепление отсутствует
529	384266.58	1297195.48	Картометрический метод	5.0	Закрепление отсутствует
530	384278.67	1297306.39	Картометрический метод	5.0	Закрепление отсутствует
521	384271.12	1297304.97	Картометрический метод	5.0	Закрепление отсутствует
531	380488.58	1296094.60	Картометрический метод	5.0	Закрепление отсутствует
532	380483.74	1296090.49	Картометрический метод	5.0	Закрепление отсутствует
533	380469.94	1296063.76	Картометрический метод	5.0	Закрепление отсутствует
534	380445.65	1296020.18	Картометрический метод	5.0	Закрепление отсутствует
535	380423.66	1295977.69	Картометрический метод	5.0	Закрепление отсутствует
536	380429.00	1295974.30	Картометрический метод	5.0	Закрепление отсутствует
537	380454.10	1296009.45	Картометрический метод	5.0	Закрепление отсутствует
538	380455.69	1296012.21	Картометрический метод	5.0	Закрепление отсутствует
539	380459.08	1296018.67	Картометрический метод	5.0	Закрепление отсутствует
540	380459.84	1296021.32	Картометрический метод	5.0	Закрепление отсутствует
541	380495.28	1296086.53	Картометрический метод	5.0	Закрепление отсутствует
542	380495.55	1296089.14	Картометрический метод	5.0	Закрепление отсутствует
543	380539.58	1296171.38	Картометрический метод	5.0	Закрепление отсутствует
544	380533.45	1296174.35	Картометрический метод	5.0	Закрепление отсутствует

2. Сведения о характерных точках границ объекта

Обозначение характерных точек границ	Координаты, м		Метод определения координат характерной точки	Средняя квадратическая погрешность положения характерной точки (M _t), м	Описание обозначения точки на местности (при наличии)
	X	Y			
1	2	3	4	5	6
531	380488.58	1296094.60	Картометрический метод	5.0	Закрепление отсутствует
545	381098.87	1299486.98	Картометрический метод	5.0	Закрепление отсутствует
546	381097.94	1299476.59	Картометрический метод	5.0	Закрепление отсутствует
547	381094.34	1299456.13	Картометрический метод	5.0	Закрепление отсутствует
548	381095.29	1299439.79	Картометрический метод	5.0	Закрепление отсутствует
549	381095.71	1299415.13	Картометрический метод	5.0	Закрепление отсутствует
550	381093.92	1299390.44	Картометрический метод	5.0	Закрепление отсутствует
551	381090.77	1299364.44	Картометрический метод	5.0	Закрепление отсутствует
552	381084.62	1299336.44	Картометрический метод	5.0	Закрепление отсутствует
553	381083.05	1299327.97	Картометрический метод	5.0	Закрепление отсутствует
554	381081.50	1299314.46	Картометрический метод	5.0	Закрепление отсутствует
555	381078.00	1299260.74	Картометрический метод	5.0	Закрепление отсутствует
556	381073.18	1299215.74	Картометрический метод	5.0	Закрепление отсутствует
557	381080.15	1299210.22	Картометрический метод	5.0	Закрепление отсутствует
558	381109.33	1299492.80	Картометрический метод	5.0	Закрепление отсутствует
545	381098.87	1299486.98	Картометрический метод	5.0	Закрепление отсутствует
559	384432.52	1296869.87	Картометрический метод	5.0	Закрепление отсутствует
560	384412.82	1296867.45	Картометрический метод	5.0	Закрепление отсутствует
561	384371.77	1296860.04	Картометрический метод	5.0	Закрепление отсутствует
562	384332.08	1296854.15	Картометрический метод	5.0	Закрепление отсутствует
563	384318.88	1296851.30	Картометрический метод	5.0	Закрепление отсутствует
564	384309.89	1296849.22	Картометрический метод	5.0	Закрепление отсутствует
565	384239.25	1296835.13	Картометрический метод	5.0	Закрепление отсутствует
566	384209.12	1296827.50	Картометрический метод	5.0	Закрепление отсутствует
567	384209.08	1296820.41	Картометрический метод	5.0	Закрепление отсутствует

2. Сведения о характерных точках границ объекта

Обозначение характерных точек границ	Координаты, м		Метод определения координат характерной точки	Средняя квадратическая погрешность положения характерной точки (M _t), м	Описание обозначения точки на местности (при наличии)
	X	Y			
1	2	3	4	5	6
568	384211.11	1296820.72	Картометрический метод	5.0	Закрепление отсутствует
569	384215.58	1296821.41	Картометрический метод	5.0	Закрепление отсутствует
570	384219.09	1296825.29	Картометрический метод	5.0	Закрепление отсутствует
571	384219.73	1296826.00	Картометрический метод	5.0	Закрепление отсутствует
572	384285.74	1296835.63	Картометрический метод	5.0	Закрепление отсутствует
573	384312.24	1296839.74	Картометрический метод	5.0	Закрепление отсутствует
574	384321.28	1296841.14	Картометрический метод	5.0	Закрепление отсутствует
575	384322.30	1296847.42	Картометрический метод	5.0	Закрепление отсутствует
576	384343.82	1296848.11	Картометрический метод	5.0	Закрепление отсутствует
577	384374.48	1296851.88	Картометрический метод	5.0	Закрепление отсутствует
578	384414.21	1296858.12	Картометрический метод	5.0	Закрепление отсутствует
579	384435.14	1296863.01	Картометрический метод	5.0	Закрепление отсутствует
580	384439.59	1296870.74	Картометрический метод	5.0	Закрепление отсутствует
559	384432.52	1296869.87	Картометрический метод	5.0	Закрепление отсутствует
581	384201.41	1303868.90	Картометрический метод	5.0	Закрепление отсутствует
582	384170.77	1303835.56	Картометрический метод	5.0	Закрепление отсутствует
583	384150.44	1303815.98	Картометрический метод	5.0	Закрепление отсутствует
584	384131.08	1303796.32	Картометрический метод	5.0	Закрепление отсутствует
585	384099.07	1303768.07	Картометрический метод	5.0	Закрепление отсутствует
586	384109.35	1303756.01	Картометрический метод	5.0	Закрепление отсутствует
587	384210.81	1303862.69	Картометрический метод	5.0	Закрепление отсутствует
588	384212.16	1303864.01	Картометрический метод	5.0	Закрепление отсутствует
589	384203.25	1303874.39	Картометрический метод	5.0	Закрепление отсутствует
581	384201.41	1303868.90	Картометрический метод	5.0	Закрепление отсутствует
590	383729.41	1296812.83	Картометрический метод	5.0	Закрепление отсутствует

2. Сведения о характерных точках границ объекта

Обозначение характерных точек границ	Координаты, м		Метод определения координат характерной точки	Средняя квадратическая погрешность положения характерной точки (M _t), м	Описание обозначения точки на местности (при наличии)
	X	Y			
1	2	3	4	5	6
591	383799.76	1296810.47	Картометрический метод	5.0	Закрепление отсутствует
592	383812.20	1296819.00	Картометрический метод	5.0	Закрепление отсутствует
593	383834.88	1296818.22	Картометрический метод	5.0	Закрепление отсутствует
594	383845.03	1296811.76	Картометрический метод	5.0	Закрепление отсутствует
595	383881.75	1296811.60	Картометрический метод	5.0	Закрепление отсутствует
596	383908.37	1296811.78	Картометрический метод	5.0	Закрепление отсутствует
597	383928.67	1296810.89	Картометрический метод	5.0	Закрепление отсутствует
598	383959.07	1296809.56	Картометрический метод	5.0	Закрепление отсутствует
599	383958.33	1296816.33	Картометрический метод	5.0	Закрепление отсутствует
600	383928.38	1296817.50	Картометрический метод	5.0	Закрепление отсутствует
601	383867.85	1296819.63	Картометрический метод	5.0	Закрепление отсутствует
602	383729.05	1296822.64	Картометрический метод	5.0	Закрепление отсутствует
590	383729.41	1296812.83	Картометрический метод	5.0	Закрепление отсутствует
603	382568.96	1301846.08	Картометрический метод	5.0	Закрепление отсутствует
604	382537.82	1301809.45	Картометрический метод	5.0	Закрепление отсутствует
605	382518.28	1301781.44	Картометрический метод	5.0	Закрепление отсутствует
606	382518.88	1301777.35	Картометрический метод	5.0	Закрепление отсутствует
607	382530.57	1301765.28	Картометрический метод	5.0	Закрепление отсутствует
608	382587.88	1301848.33	Картометрический метод	5.0	Закрепление отсутствует
609	382576.38	1301854.78	Картометрический метод	5.0	Закрепление отсутствует
603	382568.96	1301846.08	Картометрический метод	5.0	Закрепление отсутствует
610	381414.03	1300728.49	Картометрический метод	5.0	Закрепление отсутствует
611	381457.34	1300670.44	Картометрический метод	5.0	Закрепление отсутствует
612	381474.25	1300683.70	Картометрический метод	5.0	Закрепление отсутствует
613	381430.45	1300740.61	Картометрический метод	5.0	Закрепление отсутствует

2. Сведения о характерных точках границ объекта

Обозначение характерных точек границ	Координаты, м		Метод определения координат характерной точки	Средняя квадратическая погрешность положения характерной точки (M _t), м	Описание обозначения точки на местности (при наличии)
	X	Y			
1	2	3	4	5	6
610	381414.03	1300728.49	Картометрический метод	5.0	Закрепление отсутствует
614	380754.74	1297266.20	Картометрический метод	5.0	Закрепление отсутствует
615	380724.94	1297191.89	Картометрический метод	5.0	Закрепление отсутствует
616	380740.32	1297186.17	Картометрический метод	5.0	Закрепление отсутствует
617	380759.01	1297235.21	Картометрический метод	5.0	Закрепление отсутствует
618	380768.97	1297263.67	Картометрический метод	5.0	Закрепление отсутствует
619	380756.22	1297268.80	Картометрический метод	5.0	Закрепление отсутствует
614	380754.74	1297266.20	Картометрический метод	5.0	Закрепление отсутствует
620	384056.32	1303352.28	Картометрический метод	5.0	Закрепление отсутствует
621	384052.81	1303350.05	Картометрический метод	5.0	Закрепление отсутствует
622	384093.92	1303271.63	Картометрический метод	5.0	Закрепление отсутствует
623	384101.86	1303274.26	Картометрический метод	5.0	Закрепление отсутствует
624	384108.09	1303277.90	Картометрический метод	5.0	Закрепление отсутствует
625	384063.68	1303356.99	Картометрический метод	5.0	Закрепление отсутствует
620	384056.32	1303352.28	Картометрический метод	5.0	Закрепление отсутствует
626	386319.17	1297270.05	Картометрический метод	5.0	Закрепление отсутствует
627	386210.61	1297270.17	Картометрический метод	5.0	Закрепление отсутствует
628	386204.13	1297268.99	Картометрический метод	5.0	Закрепление отсутствует
629	386200.05	1297268.25	Картометрический метод	5.0	Закрепление отсутствует
630	386178.98	1297267.72	Картометрический метод	5.0	Закрепление отсутствует
631	386178.95	1297267.72	Картометрический метод	5.0	Закрепление отсутствует
632	386174.55	1297267.38	Картометрический метод	5.0	Закрепление отсутствует
633	386174.54	1297267.61	Картометрический метод	5.0	Закрепление отсутствует
634	386155.31	1297265.85	Картометрический метод	5.0	Закрепление отсутствует
635	386146.90	1297265.29	Картометрический метод	5.0	Закрепление отсутствует

2. Сведения о характерных точках границ объекта

Обозначение характерных точек границ	Координаты, м		Метод определения координат характерной точки	Средняя квадратическая погрешность положения характерной точки (M _t), м	Описание обозначения точки на местности (при наличии)
	X	Y			
1	2	3	4	5	6
636	386134.63	1297263.05	Картометрический метод	5.0	Закрепление отсутствует
637	386122.32	1297258.97	Картометрический метод	5.0	Закрепление отсутствует
638	386102.81	1297251.76	Картометрический метод	5.0	Закрепление отсутствует
639	386096.61	1297245.44	Картометрический метод	5.0	Закрепление отсутствует
640	386090.83	1297243.04	Картометрический метод	5.0	Закрепление отсутствует
641	386091.84	1297240.62	Картометрический метод	5.0	Закрепление отсутствует
642	386112.65	1297248.00	Картометрический метод	5.0	Закрепление отсутствует
643	386118.10	1297253.52	Картометрический метод	5.0	Закрепление отсутствует
644	386124.68	1297256.02	Картометрический метод	5.0	Закрепление отсутствует
645	386136.48	1297260.78	Картометрический метод	5.0	Закрепление отсутствует
646	386146.03	1297263.61	Картометрический метод	5.0	Закрепление отсутствует
647	386169.59	1297264.64	Картометрический метод	5.0	Закрепление отсутствует
648	386185.02	1297263.15	Картометрический метод	5.0	Закрепление отсутствует
649	386190.45	1297263.28	Картометрический метод	5.0	Закрепление отсутствует
650	386202.47	1297265.54	Картометрический метод	5.0	Закрепление отсутствует
651	386281.59	1297267.15	Картометрический метод	5.0	Закрепление отсутствует
652	386322.55	1297267.81	Картометрический метод	5.0	Закрепление отсутствует
653	386367.95	1297267.47	Картометрический метод	5.0	Закрепление отсутствует
654	386411.61	1297265.14	Картометрический метод	5.0	Закрепление отсутствует
655	386411.72	1297267.47	Картометрический метод	5.0	Закрепление отсутствует
656	386402.68	1297267.81	Картометрический метод	5.0	Закрепление отсутствует
657	386353.30	1297271.25	Картометрический метод	5.0	Закрепление отсутствует
626	386319.17	1297270.05	Картометрический метод	5.0	Закрепление отсутствует
658	384010.16	1303426.32	Картометрический метод	5.0	Закрепление отсутствует
659	383982.94	1303398.67	Картометрический метод	5.0	Закрепление отсутствует

2. Сведения о характерных точках границ объекта

Обозначение характерных точек границ	Координаты, м		Метод определения координат характерной точки	Средняя квадратическая погрешность положения характерной точки (M _t), м	Описание обозначения точки на местности (при наличии)
	X	Y			
1	2	3	4	5	6
660	383988.54	1303393.06	Картометрический метод	5.0	Закрепление отсутствует
661	384016.63	1303419.00	Картометрический метод	5.0	Закрепление отсутствует
662	384032.79	1303388.23	Картометрический метод	5.0	Закрепление отсутствует
663	384048.17	1303405.02	Картометрический метод	5.0	Закрепление отсутствует
664	384038.59	1303417.87	Картометрический метод	5.0	Закрепление отсутствует
665	384032.99	1303425.48	Картометрический метод	5.0	Закрепление отсутствует
666	384025.90	1303426.86	Картометрический метод	5.0	Закрепление отсутствует
658	384010.16	1303426.32	Картометрический метод	5.0	Закрепление отсутствует
667	383084.09	1296148.66	Картометрический метод	5.0	Закрепление отсутствует
668	383085.69	1296122.35	Картометрический метод	5.0	Закрепление отсутствует
669	383081.94	1296110.53	Картометрический метод	5.0	Закрепление отсутствует
670	383110.87	1296147.13	Картометрический метод	5.0	Закрепление отсутствует
671	383121.16	1296155.32	Картометрический метод	5.0	Закрепление отсутствует
672	383107.13	1296158.41	Картометрический метод	5.0	Закрепление отсутствует
673	383092.67	1296165.07	Картометрический метод	5.0	Закрепление отсутствует
674	383082.10	1296171.27	Картометрический метод	5.0	Закрепление отсутствует
667	383084.09	1296148.66	Картометрический метод	5.0	Закрепление отсутствует
675	381499.38	1300553.61	Картометрический метод	5.0	Закрепление отсутствует
676	381491.33	1300545.90	Картометрический метод	5.0	Закрепление отсутствует
677	381500.43	1300533.33	Картометрический метод	5.0	Закрепление отсутствует
678	381515.21	1300544.57	Картометрический метод	5.0	Закрепление отсутствует
679	381535.67	1300560.51	Картометрический метод	5.0	Закрепление отсутствует
680	381525.24	1300574.25	Картометрический метод	5.0	Закрепление отсутствует
675	381499.38	1300553.61	Картометрический метод	5.0	Закрепление отсутствует
681	383752.98	1303617.53	Картометрический метод	5.0	Закрепление отсутствует

2. Сведения о характерных точках границ объекта

Обозначение характерных точек границ	Координаты, м		Метод определения координат характерной точки	Средняя квадратическая погрешность положения характерной точки (M _t), м	Описание обозначения точки на местности (при наличии)
	X	Y			
1	2	3	4	5	6
682	383771.90	1303609.91	Картометрический метод	5.0	Закрепление отсутствует
683	383786.90	1303621.20	Картометрический метод	5.0	Закрепление отсутствует
684	383793.36	1303628.32	Картометрический метод	5.0	Закрепление отсутствует
685	383783.64	1303644.18	Картометрический метод	5.0	Закрепление отсутствует
681	383752.98	1303617.53	Картометрический метод	5.0	Закрепление отсутствует
686	384459.87	1296874.10	Картометрический метод	5.0	Закрепление отсутствует
687	384472.52	1296865.10	Картометрический метод	5.0	Закрепление отсутствует
688	384479.97	1296866.35	Картометрический метод	5.0	Закрепление отсутствует
689	384479.91	1296866.74	Картометрический метод	5.0	Закрепление отсутствует
690	384522.59	1296875.77	Картометрический метод	5.0	Закрепление отсутствует
691	384522.65	1296876.57	Картометрический метод	5.0	Закрепление отсутствует
692	384528.58	1296884.20	Картометрический метод	5.0	Закрепление отсутствует
693	384523.01	1296885.11	Картометрический метод	5.0	Закрепление отсутствует
686	384459.87	1296874.10	Картометрический метод	5.0	Закрепление отсутствует
694	383930.04	1303326.38	Картометрический метод	5.0	Закрепление отсутствует
695	383928.66	1303320.78	Картометрический метод	5.0	Закрепление отсутствует
696	383929.72	1303313.80	Картометрический метод	5.0	Закрепление отсутствует
697	383934.06	1303304.07	Картометрический метод	5.0	Закрепление отсутствует
698	383938.13	1303298.79	Картометрический метод	5.0	Закрепление отсутствует
699	383942.19	1303293.49	Картометрический метод	5.0	Закрепление отсутствует
700	383954.95	1303299.52	Картометрический метод	5.0	Закрепление отсутствует
701	383952.65	1303303.07	Картометрический метод	5.0	Закрепление отсутствует
702	383935.52	1303331.93	Картометрический метод	5.0	Закрепление отсутствует
694	383930.04	1303326.38	Картометрический метод	5.0	Закрепление отсутствует
703	376606.29	1292830.74	Картометрический метод	5.0	Закрепление отсутствует

2. Сведения о характерных точках границ объекта

Обозначение характерных точек границ	Координаты, м		Метод определения координат характерной точки	Средняя квадратическая погрешность положения характерной точки (M _t), м	Описание обозначения точки на местности (при наличии)
	X	Y			
1	2	3	4	5	6
704	376602.71	1292828.75	Картометрический метод	5.0	Закрепление отсутствует
705	376598.33	1292818.93	Картометрический метод	5.0	Закрепление отсутствует
706	376600.54	1292817.49	Картометрический метод	5.0	Закрепление отсутствует
707	376593.31	1292801.44	Картометрический метод	5.0	Закрепление отсутствует
708	376604.43	1292794.33	Картометрический метод	5.0	Закрепление отсутствует
709	376606.07	1292796.62	Картометрический метод	5.0	Закрепление отсутствует
710	376604.32	1292802.20	Картометрический метод	5.0	Закрепление отсутствует
711	376615.29	1292832.17	Картометрический метод	5.0	Закрепление отсутствует
703	376606.29	1292830.74	Картометрический метод	5.0	Закрепление отсутствует
712	383594.63	1296814.55	Картометрический метод	5.0	Закрепление отсутствует
713	383592.88	1296811.02	Картометрический метод	5.0	Закрепление отсутствует
714	383627.88	1296809.82	Картометрический метод	5.0	Закрепление отсутствует
715	383629.33	1296809.84	Картометрический метод	5.0	Закрепление отсутствует
716	383657.79	1296810.23	Картометрический метод	5.0	Закрепление отсутствует
717	383657.76	1296813.57	Картометрический метод	5.0	Закрепление отсутствует
718	383595.56	1296816.65	Картометрический метод	5.0	Закрепление отсутствует
712	383594.63	1296814.55	Картометрический метод	5.0	Закрепление отсутствует
719	386173.34	1297300.13	Картометрический метод	5.0	Закрепление отсутствует
720	386174.32	1297291.05	Картометрический метод	5.0	Закрепление отсутствует
721	386187.14	1297290.47	Картометрический метод	5.0	Закрепление отсутствует
722	386191.49	1297300.25	Картометрический метод	5.0	Закрепление отсутствует
719	386173.34	1297300.13	Картометрический метод	5.0	Закрепление отсутствует
723	386264.39	1297336.81	Картометрический метод	5.0	Закрепление отсутствует
724	386268.21	1297337.52	Картометрический метод	5.0	Закрепление отсутствует
725	386272.64	1297336.88	Картометрический метод	5.0	Закрепление отсутствует

2. Сведения о характерных точках границ объекта

Обозначение характерных точек границ	Координаты, м		Метод определения координат характерной точки	Средняя квадратическая погрешность положения характерной точки (M _t), м	Описание обозначения точки на местности (при наличии)
	X	Y			
1	2	3	4	5	6
726	386275.27	1297335.41	Картометрический метод	5.0	Закрепление отсутствует
727	386280.51	1297345.33	Картометрический метод	5.0	Закрепление отсутствует
728	386270.52	1297349.58	Картометрический метод	5.0	Закрепление отсутствует
723	386264.39	1297336.81	Картометрический метод	5.0	Закрепление отсутствует

3. Сведения о характерных точках части (частей) границы объекта

Обозначение характерных точек части границы	Координаты, м		Метод определения координат характерной точки	Средняя квадратическая погрешность положения характерной точки (M _t), м	Описание обозначения точки на местности (при наличии)
	X	Y			
1	2	3	4	5	6
-	-	-	-	-	-

ТЕКСТОВОЕ ОПИСАНИЕ
местоположения границ населенных пунктов, территориальных зон

Прохождение границы		Описание прохождения границы
от точки	до точки	
1	2	3
1	2	-
2	3	-
3	4	-
4	5	-
5	6	-
6	7	-
7	8	-
8	9	-
9	10	-
10	11	-
11	12	-
12	13	-
13	14	-
14	15	-
15	16	-
16	17	-
17	18	-
18	19	-
19	20	-
20	21	-
21	22	-
22	23	-
23	24	-
24	25	-
25	26	-
26	27	-
27	28	-
28	29	-
29	30	-
30	31	-
31	32	-
32	33	-
33	34	-
34	35	-
35	36	-
36	37	-
37	1	-

ТЕКСТОВОЕ ОПИСАНИЕ
местоположения границ населенных пунктов, территориальных зон

Прохождение границы		Описание прохождения границы
от точки	до точки	
1	2	3
38	39	-
39	40	-
40	41	-
41	42	-
42	43	-
43	44	-
44	45	-
45	46	-
46	47	-
47	48	-
48	49	-
49	50	-
50	51	-
51	52	-
52	53	-
53	54	-
54	55	-
55	56	-
56	57	-
57	58	-
58	59	-
59	60	-
60	61	-
61	62	-
62	63	-
63	64	-
64	65	-
65	66	-
66	67	-
67	68	-
68	69	-
69	70	-
70	71	-
71	72	-
72	73	-
73	74	-
74	75	-

ТЕКСТОВОЕ ОПИСАНИЕ
местоположения границ населенных пунктов, территориальных зон

Прохождение границы		Описание прохождения границы
от точки	до точки	
1	2	3
75	76	-
76	38	-
77	78	-
78	79	-
79	80	-
80	81	-
81	82	-
82	83	-
83	77	-
84	85	-
85	86	-
86	87	-
87	88	-
88	89	-
89	90	-
90	91	-
91	84	-
92	93	-
93	94	-
94	95	-
95	92	-
96	97	-
97	98	-
98	99	-
99	100	-
100	101	-
101	102	-
102	103	-
103	104	-
104	105	-
105	106	-
106	107	-
107	108	-
108	109	-
109	110	-
110	111	-
111	112	-

ТЕКСТОВОЕ ОПИСАНИЕ
местоположения границ населенных пунктов, территориальных зон

Прохождение границы		Описание прохождения границы
от точки	до точки	
1	2	3
112	113	-
113	114	-
114	115	-
115	116	-
116	117	-
117	118	-
118	119	-
119	120	-
120	121	-
121	122	-
122	123	-
123	124	-
124	125	-
125	126	-
126	127	-
127	128	-
128	129	-
129	130	-
130	131	-
131	132	-
132	133	-
133	134	-
134	135	-
135	136	-
136	137	-
137	138	-
138	139	-
139	96	-
140	141	-
141	142	-
142	143	-
143	144	-
144	145	-
145	146	-
146	147	-
147	148	-
148	149	-

ТЕКСТОВОЕ ОПИСАНИЕ
местоположения границ населенных пунктов, территориальных зон

Прохождение границы		Описание прохождения границы
от точки	до точки	
1	2	3
149	150	-
150	151	-
151	152	-
152	153	-
153	154	-
154	155	-
155	156	-
156	157	-
157	158	-
158	159	-
159	160	-
160	161	-
161	162	-
162	163	-
163	164	-
164	165	-
165	166	-
166	167	-
167	168	-
168	169	-
169	170	-
170	140	-
171	172	-
172	173	-
173	174	-
174	175	-
175	176	-
176	177	-
177	178	-
178	179	-
179	180	-
180	181	-
181	182	-
182	183	-
183	184	-
184	185	-
185	186	-

ТЕКСТОВОЕ ОПИСАНИЕ
местоположения границ населенных пунктов, территориальных зон

Прохождение границы		Описание прохождения границы
от точки	до точки	
1	2	3
186	187	-
187	188	-
188	189	-
189	190	-
190	191	-
191	192	-
192	193	-
193	194	-
194	195	-
195	196	-
196	197	-
197	198	-
198	199	-
199	200	-
200	201	-
201	202	-
202	203	-
203	204	-
204	205	-
205	206	-
206	207	-
207	208	-
208	209	-
209	210	-
210	211	-
211	171	-
212	213	-
213	214	-
214	215	-
215	216	-
216	217	-
217	218	-
218	219	-
219	220	-
220	221	-
221	222	-
222	223	-

ТЕКСТОВОЕ ОПИСАНИЕ
местоположения границ населенных пунктов, территориальных зон

Прохождение границы		Описание прохождения границы
от точки	до точки	
1	2	3
223	224	-
224	212	-
225	226	-
226	227	-
227	228	-
228	229	-
229	230	-
230	231	-
231	232	-
232	233	-
233	234	-
234	235	-
235	236	-
236	237	-
237	238	-
238	239	-
239	240	-
240	241	-
241	242	-
242	243	-
243	244	-
244	245	-
245	246	-
246	247	-
247	248	-
248	249	-
249	250	-
250	251	-
251	252	-
252	225	-
253	254	-
254	255	-
255	256	-
256	257	-
257	258	-
258	259	-
259	260	-

ТЕКСТОВОЕ ОПИСАНИЕ
местоположения границ населенных пунктов, территориальных зон

Прохождение границы		Описание прохождения границы
от точки	до точки	
1	2	3
260	261	-
261	262	-
262	263	-
263	264	-
264	265	-
265	266	-
266	267	-
267	268	-
268	269	-
269	270	-
270	271	-
271	272	-
272	273	-
273	274	-
274	275	-
275	253	-
276	277	-
277	278	-
278	279	-
279	280	-
280	281	-
281	282	-
282	283	-
283	284	-
284	285	-
285	286	-
286	287	-
287	288	-
288	289	-
289	290	-
290	291	-
291	292	-
292	293	-
293	294	-
294	295	-
295	296	-
296	297	-

ТЕКСТОВОЕ ОПИСАНИЕ
местоположения границ населенных пунктов, территориальных зон

Прохождение границы		Описание прохождения границы
от точки	до точки	
1	2	3
297	298	-
298	299	-
299	276	-
300	301	-
301	302	-
302	303	-
303	304	-
304	305	-
305	306	-
306	307	-
307	308	-
308	309	-
309	300	-
310	311	-
311	312	-
312	313	-
313	314	-
314	315	-
315	316	-
316	317	-
317	318	-
318	319	-
319	320	-
320	321	-
321	322	-
322	323	-
323	324	-
324	325	-
325	326	-
326	310	-
327	328	-
328	329	-
329	330	-
330	331	-
331	332	-
332	333	-
333	334	-

ТЕКСТОВОЕ ОПИСАНИЕ
местоположения границ населенных пунктов, территориальных зон

Прохождение границы		Описание прохождения границы
от точки	до точки	
1	2	3
334	335	-
335	336	-
336	337	-
337	338	-
338	339	-
339	340	-
340	341	-
341	342	-
342	343	-
343	344	-
344	345	-
345	346	-
346	347	-
347	348	-
348	349	-
349	350	-
350	351	-
351	352	-
352	353	-
353	354	-
354	355	-
355	327	-
356	357	-
357	358	-
358	359	-
359	356	-
360	361	-
361	362	-
362	363	-
363	364	-
364	365	-
365	366	-
366	367	-
367	368	-
368	369	-
369	370	-
370	371	-

ТЕКСТОВОЕ ОПИСАНИЕ
местоположения границ населенных пунктов, территориальных зон

Прохождение границы		Описание прохождения границы
от точки	до точки	
1	2	3
371	372	-
372	373	-
373	374	-
374	375	-
375	376	-
376	377	-
377	378	-
378	379	-
379	380	-
380	381	-
381	360	-
382	383	-
383	384	-
384	385	-
385	386	-
386	387	-
387	388	-
388	389	-
389	390	-
390	391	-
391	392	-
392	393	-
393	394	-
394	395	-
395	396	-
396	397	-
397	398	-
398	399	-
399	400	-
400	401	-
401	402	-
402	382	-
403	404	-
404	405	-
405	406	-
406	407	-
407	408	-

ТЕКСТОВОЕ ОПИСАНИЕ
местоположения границ населенных пунктов, территориальных зон

Прохождение границы		Описание прохождения границы
от точки	до точки	
1	2	3
408	409	-
409	410	-
410	411	-
411	412	-
412	413	-
413	414	-
414	415	-
415	416	-
416	417	-
417	418	-
418	403	-
419	420	-
420	421	-
421	422	-
422	423	-
423	424	-
424	425	-
425	426	-
426	427	-
427	428	-
428	429	-
429	430	-
430	431	-
431	432	-
432	433	-
433	434	-
434	435	-
435	436	-
436	437	-
437	438	-
438	439	-
439	440	-
440	441	-
441	442	-
442	443	-
443	419	-
444	445	-

ТЕКСТОВОЕ ОПИСАНИЕ
местоположения границ населенных пунктов, территориальных зон

Прохождение границы		Описание прохождения границы
от точки	до точки	
1	2	3
445	446	-
446	447	-
447	448	-
448	449	-
449	450	-
450	451	-
451	452	-
452	453	-
453	454	-
454	444	-
455	456	-
456	457	-
457	458	-
458	459	-
459	455	-
460	461	-
461	462	-
462	463	-
463	464	-
464	465	-
465	466	-
466	467	-
467	468	-
468	469	-
469	470	-
470	460	-
471	472	-
472	473	-
473	474	-
474	475	-
475	476	-
476	477	-
477	478	-
478	479	-
479	480	-
480	481	-
481	482	-

ТЕКСТОВОЕ ОПИСАНИЕ
местоположения границ населенных пунктов, территориальных зон

Прохождение границы		Описание прохождения границы
от точки	до точки	
1	2	3
482	483	-
483	484	-
484	485	-
485	486	-
486	487	-
487	488	-
488	489	-
489	490	-
490	491	-
491	492	-
492	493	-
493	494	-
494	495	-
495	496	-
496	497	-
497	498	-
498	471	-
499	500	-
500	501	-
501	502	-
502	499	-
503	504	-
504	505	-
505	506	-
506	507	-
507	503	-
508	509	-
509	510	-
510	511	-
511	512	-
512	513	-
513	514	-
514	515	-
515	516	-
516	517	-
517	518	-
518	519	-

ТЕКСТОВОЕ ОПИСАНИЕ
местоположения границ населенных пунктов, территориальных зон

Прохождение границы		Описание прохождения границы
от точки	до точки	
1	2	3
519	520	-
520	508	-
521	522	-
522	523	-
523	524	-
524	525	-
525	526	-
526	527	-
527	528	-
528	529	-
529	530	-
530	521	-
531	532	-
532	533	-
533	534	-
534	535	-
535	536	-
536	537	-
537	538	-
538	539	-
539	540	-
540	541	-
541	542	-
542	543	-
543	544	-
544	531	-
545	546	-
546	547	-
547	548	-
548	549	-
549	550	-
550	551	-
551	552	-
552	553	-
553	554	-
554	555	-
555	556	-

ТЕКСТОВОЕ ОПИСАНИЕ
местоположения границ населенных пунктов, территориальных зон

Прохождение границы		Описание прохождения границы
от точки	до точки	
1	2	3
556	557	-
557	558	-
558	545	-
559	560	-
560	561	-
561	562	-
562	563	-
563	564	-
564	565	-
565	566	-
566	567	-
567	568	-
568	569	-
569	570	-
570	571	-
571	572	-
572	573	-
573	574	-
574	575	-
575	576	-
576	577	-
577	578	-
578	579	-
579	580	-
580	559	-
581	582	-
582	583	-
583	584	-
584	585	-
585	586	-
586	587	-
587	588	-
588	589	-
589	581	-
590	591	-
591	592	-
592	593	-

ТЕКСТОВОЕ ОПИСАНИЕ
местоположения границ населенных пунктов, территориальных зон

Прохождение границы		Описание прохождения границы
от точки	до точки	
1	2	3
593	594	-
594	595	-
595	596	-
596	597	-
597	598	-
598	599	-
599	600	-
600	601	-
601	602	-
602	590	-
603	604	-
604	605	-
605	606	-
606	607	-
607	608	-
608	609	-
609	603	-
610	611	-
611	612	-
612	613	-
613	610	-
614	615	-
615	616	-
616	617	-
617	618	-
618	619	-
619	614	-
620	621	-
621	622	-
622	623	-
623	624	-
624	625	-
625	620	-
626	627	-
627	628	-
628	629	-
629	630	-

ТЕКСТОВОЕ ОПИСАНИЕ
местоположения границ населенных пунктов, территориальных зон

Прохождение границы		Описание прохождения границы
от точки	до точки	
1	2	3
630	631	-
631	632	-
632	633	-
633	634	-
634	635	-
635	636	-
636	637	-
637	638	-
638	639	-
639	640	-
640	641	-
641	642	-
642	643	-
643	644	-
644	645	-
645	646	-
646	647	-
647	648	-
648	649	-
649	650	-
650	651	-
651	652	-
652	653	-
653	654	-
654	655	-
655	656	-
656	657	-
657	626	-
658	659	-
659	660	-
660	661	-
661	662	-
662	663	-
663	664	-
664	665	-
665	666	-
666	658	-

ТЕКСТОВОЕ ОПИСАНИЕ
местоположения границ населенных пунктов, территориальных зон

Прохождение границы		Описание прохождения границы
от точки	до точки	
1	2	3
667	668	-
668	669	-
669	670	-
670	671	-
671	672	-
672	673	-
673	674	-
674	667	-
675	676	-
676	677	-
677	678	-
678	679	-
679	680	-
680	675	-
681	682	-
682	683	-
683	684	-
684	685	-
685	681	-
686	687	-
687	688	-
688	689	-
689	690	-
690	691	-
691	692	-
692	693	-
693	686	-
694	695	-
695	696	-
696	697	-
697	698	-
698	699	-
699	700	-
700	701	-
701	702	-
702	694	-
703	704	-

ТЕКСТОВОЕ ОПИСАНИЕ
местоположения границ населенных пунктов, территориальных зон

Прохождение границы		Описание прохождения границы
от точки	до точки	
1	2	3
704	705	-
705	706	-
706	707	-
707	708	-
708	709	-
709	710	-
710	711	-
711	703	-
712	713	-
713	714	-
714	715	-
715	716	-
716	717	-
717	718	-
718	712	-
719	720	-
720	721	-
721	722	-
722	719	-
723	724	-
724	725	-
725	726	-
726	727	-
727	728	-
728	723	-