



КОМИТЕТ ГРАДОСТРОИТЕЛЬНОЙ ПОЛИТИКИ
ЛЕНИНГРАДСКОЙ ОБЛАСТИ

ПРИКАЗ

от 20 августа 2024 года № 130

Об утверждении проекта планировки территории и проекта межевания территории, ограниченной с севера существующей индивидуальной жилой застройкой по ул. Октябрьской, с востока – объездной автодорогой, с юга – существующей многоквартирной жилой застройкой по ул. Павлова и незастроенной территорией, с запада – существующей индивидуальной застройкой по ул. Новостроительной, и расположенной в г. Бокситогорске Бокситогорского муниципального района Ленинградской области

В соответствии со статьями 45, 46 Градостроительного кодекса Российской Федерации, частью 2 статьи 1 областного закона от 07 июля 2014 года № 45-оз «О перераспределении полномочий в области градостроительной деятельности между органами государственной власти Ленинградской области и органами местного самоуправления Ленинградской области», пунктом 2.9 Положения о Комитете градостроительной политики Ленинградской области, утвержденного постановлением Правительства Ленинградской области от 09 сентября 2019 года № 421, пп «в» п. 1 постановления Правительства Ленинградской области от 05 апреля 2022 года № 203, на основании обращения ООО «Вектор» (вх. от 22 июля 2024 года № 01-08-1251/2024):

1. Утвердить проект планировки территории, ограниченной с севера существующей индивидуальной жилой застройкой по ул. Октябрьской, с востока – объездной автодорогой, с юга – существующей многоквартирной жилой застройкой по ул. Павлова и незастроенной территорией, с запада – существующей индивидуальной застройкой по ул. Новостроительной, и расположенной в г. Бокситогорске Бокситогорского муниципального района Ленинградской области, в составе:

Чертеж планировки территории, отображающий красные линии, границы планируемых элементов планировочной структуры, согласно приложению № 1 к настоящему приказу;

Чертеж планировки территории, отображающий границы зон планируемого размещения объектов капитального строительства, согласно приложению № 2 к настоящему приказу;

Положение о характеристиках планируемого развития территории, в том числе о плотности и параметрах застройки территории, о характеристиках объектов капитального строительства жилого и иного назначения и необходимых для функционирования таких объектов и обеспечения жизнедеятельности граждан

Государственный регистрационный номер: **01-06-130/2024**

Дата государственной регистрации: **20.08.2024**

объектов коммунальной, транспортной, социальной инфраструктур, согласно приложению № 3 к настоящему приказу;

Положение об очередности планируемого развития территории согласно приложению № 4 к настоящему приказу.

2. Утвердить проект межевания территории ограниченной с севера существующей индивидуальной жилой застройкой по ул. Октябрьской, с востока – объездной автодорогой, с юга – существующей многоквартирной жилой застройкой по ул. Павлова и незастроенной территорией, с запада – существующей индивидуальной застройкой по ул. Новостроительной, и расположенной в г. Бокситогорске Бокситогорского муниципального района Ленинградской области, в составе:

Текстовая часть проекта межевания территории согласно приложению № 5 к настоящему приказу;

Чертеж межевания территории, отображающий границы планируемых элементов планировочной структуры, красные линии, линии отступа от красных линий согласно приложению № 6 к настоящему приказу;

Чертеж межевания территории, отображающий границы и условные номера образуемых земельных участков, согласно приложению № 7 к настоящему приказу.

3. Копию настоящего приказа направить ООО «Вектор», главе муниципального образования Бокситогорское городское поселение Бокситогорского муниципального района Ленинградской области, главе администрации Бокситогорского муниципального района Ленинградской области, а также разместить в сетевом издании «Электронное опубликование документов» Ленинградской области в сети «Интернет».





Председатель комитета

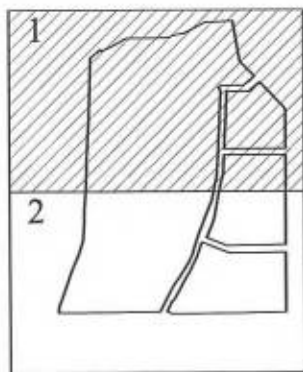
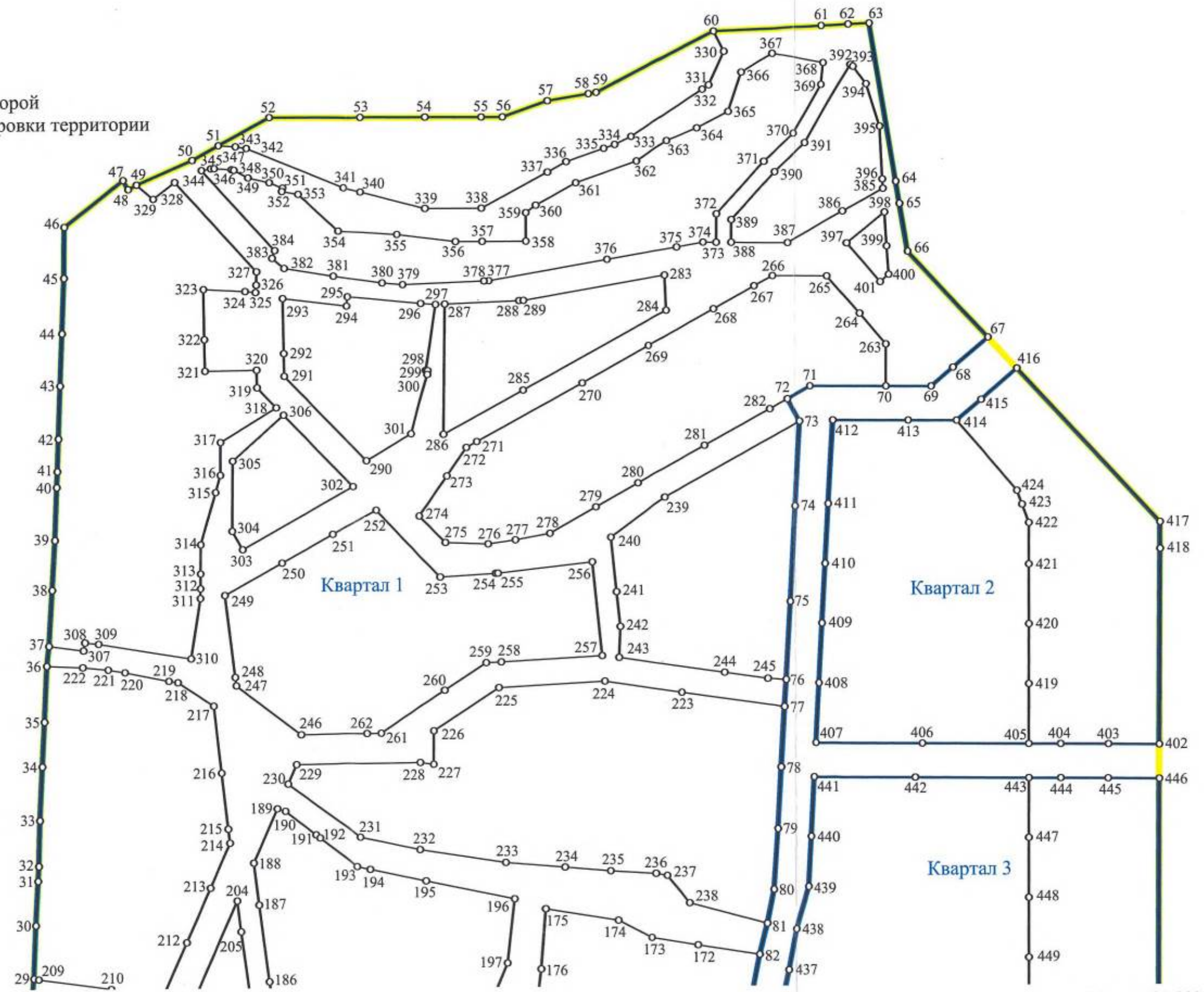


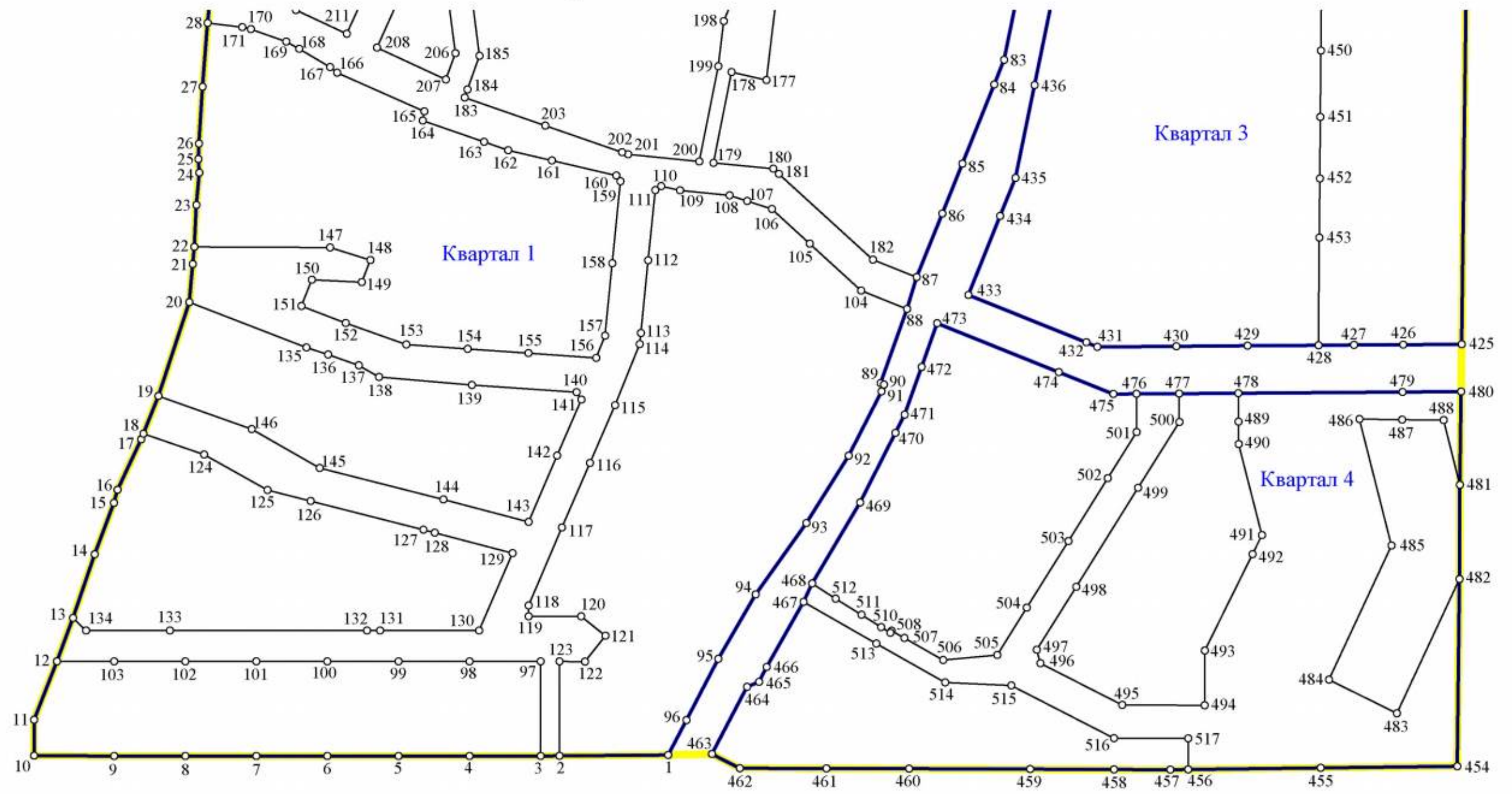
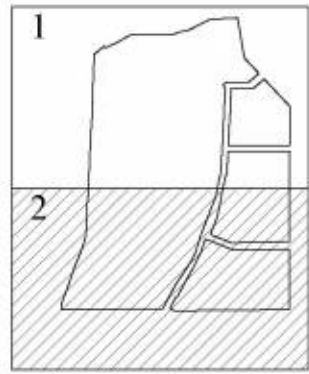
И.Я. Кулаков

Чертеж планировки территории, отображающий красные линии, границы планируемых элементов планировочной структуры


Условные обозначения:

-  - границы территории, применительно к которой осуществляется подготовка проекта планировки территории
-  - границы планируемых элементов планировочной структуры
- Квартал 1 - условный номер планируемого элемента планировочной структуры
-  - устанавливаемые красные линии
-  - условные номера характерных точек устанавливаемых красных линий





Условные обозначения:

 - границы территории, применительно к которой осуществляется подготовка проекта планировки территории

 - границы планируемых элементов планировочной структуры

Квартал 1 - условный номер планируемого элемента планировочной структуры

— - устанавливаемые красные линии

○1 - условные номера характерных точек устанавливаемых красных линий

Приложение к чертежу планировки территории,
отображающему красные линии, границы планируемых
элементов планировочной структуры

Перечень координат характерных точек устанавливаемых красных линий

Номер точки	Координаты	
	X	Y
1	384839,76	3245403,11
2	384839,37	3245357,23
3	384839,30	3245349,23
4	384839,30	3245319,23
5	384839,30	3245289,23
6	384839,30	3245259,23
7	384839,30	3245229,23
8	384839,30	3245199,23
9	384839,30	3245169,23
10	384839,49	3245135,39
11	384854,61	3245135,39
12	384879,30	3245145,06
13	384897,68	3245151,81
14	384924,50	3245161,02
15	384946,22	3245169,15
16	384951,76	3245170,65
17	384973,05	3245180,63
18	384975,46	3245181,59
19	384991,34	3245187,90
20	385030,95	3245200,99
21	385047,09	3245202,40
22	385054,35	3245203,04
23	385072,05	3245203,87
24	385085,69	3245205,14
25	385091,46	3245204,74
26	385097,98	3245204,98
27	385121,96	3245206,57
28	385148,91	3245208,69
29	385159,45	3245209,71
30	385184,36	3245210,91
31	385205,08	3245212,20
32	385212,06	3245212,63
33	385233,45	3245213,33
34	385258,61	3245214,62
35	385279,54	3245215,83
36	385305,66	3245217,11
37	385314,96	3245218,25
38	385341,18	3245219,92
39	385364,56	3245221,32

Номер точки	Координаты	
	X	Y
40	385389,29	3245222,38
41	385396,74	3245222,70
42	385412,13	3245223,30
43	385436,91	3245224,26
44	385461,47	3245225,21
45	385487,42	3245226,22
46	385511,38	3245226,47
47	385533,16	3245254,14
48	385528,80	3245256,55
49	385530,97	3245260,47
50	385542,32	3245286,72
51	385549,13	3245299,18
52	385562,24	3245323,19
53	385562,16	3245366,10
54	385562,10	3245396,97
55	385562,05	3245423,25
56	385562,03	3245433,13
57	385569,51	3245454,29
58	385572,66	3245473,72
59	385573,25	3245477,34
60	385601,83	3245532,94
61	385604,24	3245584,10
62	385604,83	3245596,57
63	385605,29	3245606,40
64	385531,07	3245618,70
65	385520,63	3245620,43
66	385498,22	3245624,15
67	385457,72	3245661,80
68	385443,70	3245645,39
69	385434,85	3245635,02
70	385435,03	3245613,44
71	385435,33	3245577,73
72	385429,29	3245566,88
73	385418,80	3245572,72
74	385379,02	3245570,34
75	385334,26	3245567,68
76	385297,74	3245565,50
77	385285,01	3245564,62
78	385256,79	3245562,93

Номер точки	Координаты	
	X	Y
79	385227,87	3245561,21
80	385199,41	3245559,16
81	385183,61	3245555,92
82	385169,09	3245552,29
83	385133,35	3245544,94
84	385122,92	3245540,75
85	385089,46	3245527,30
86	385068,43	3245518,85
87	385041,52	3245508,04
88	385028,09	3245503,92
89	384996,79	3245492,80
90	384996,16	3245494,17
91	384993,29	3245493,14
92	384966,10	3245479,27
93	384937,67	3245461,41
94	384907,54	3245440,02
95	384880,36	3245424,31
96	384854,49	3245410,81
97	384879,30	3245349,23
98	384879,30	3245319,23
99	384879,30	3245289,23
100	384879,30	3245259,23
101	384879,30	3245229,23
102	384879,30	3245199,23
103	384879,30	3245169,23
104	385035,86	3245484,58
105	385055,67	3245462,90
106	385070,35	3245446,84
107	385073,71	3245436,45
108	385076,11	3245429,04
109	385078,18	3245408,14
110	385080,01	3245400,12
111	385078,30	3245397,66
112	385048,70	3245394,68
113	385017,98	3245391,59
114	385013,27	3245391,12
115	384987,43	3245380,64
116	384963,05	3245370,07
117	384935,82	3245358,28
118	384902,94	3245344,22
119	384898,30	3245344,22
120	384898,30	3245366,35
121	384890,07	3245376,63
122	384879,21	3245367,93

Номер точки	Координаты	
	X	Y
123	384879,26	3245357,23
124	384966,67	3245207,19
125	384951,64	3245233,92
126	384946,99	3245252,19
127	384934,88	3245299,77
128	384933,66	3245304,55
129	384925,02	3245337,40
130	384892,30	3245323,30
131	384892,30	3245281,43
132	384892,30	3245275,95
133	384892,30	3245192,72
134	384892,30	3245157,38
135	385011,89	3245250,37
136	385008,91	3245259,57
137	385004,33	3245272,46
138	384999,38	3245281,07
139	384996,06	3245320,19
140	384992,99	3245364,40
141	384989,87	3245366,45
142	384966,20	3245356,25
143	384938,23	3245344,19
144	384947,70	3245308,18
145	384960,98	3245256,00
146	384977,37	3245227,29
147	385054,11	3245260,37
148	385048,75	3245277,36
149	385039,44	3245273,72
150	385040,47	3245252,65
151	385029,37	3245248,31
152	385022,17	3245266,97
153	385013,09	3245292,51
154	385011,27	3245318,42
155	385009,46	3245344,13
156	385007,46	3245372,69
157	385016,84	3245376,41
158	385047,43	3245379,47
159	385082,02	3245382,96
160	385084,45	3245381,20
161	385090,82	3245354,00
162	385095,13	3245335,58
163	385098,69	3245325,38
164	385107,70	3245299,49
165	385111,56	3245300,21
166	385127,94	3245263,36

Номер точки	Координаты	
	X	Y
167	385130,31	3245260,41
168	385138,02	3245247,34
169	385141,06	3245241,80
170	385146,24	3245226,96
171	385147,15	3245223,31
172	385173,81	3245523,42
173	385177,33	3245501,89
174	385185,50	3245485,82
175	385190,98	3245451,43
176	385162,83	3245449,16
177	385124,82	3245444,59
178	385128,19	3245429,88
179	385089,85	3245422,21
180	385087,34	3245447,50
181	385085,19	3245449,86
182	385048,97	3245489,51
183	385117,44	3245317,14
184	385120,81	3245318,35
185	385135,05	3245323,48
186	385157,50	3245320,57
187	385193,44	3245316,06
188	385213,12	3245313,76
189	385238,36	3245325,13
190	385237,21	3245328,92
191	385226,01	3245343,31
192	385224,47	3245345,28
193	385211,01	3245362,58
194	385209,74	3245368,76
195	385204,24	3245395,53
196	385195,74	3245436,89
197	385165,71	3245433,23
198	385149,69	3245426,57
199	385130,64	3245424,25
200	385090,44	3245416,21
201	385093,42	3245386,16
202	385094,30	3245383,62
203	385105,58	3245351,22
204	385195,37	3245305,77
205	385180,95	3245307,46
206	385136,16	3245313,25
207	385125,02	3245309,24
208	385138,47	3245280,14
209	385159,09	3245212,04
210	385154,41	3245245,98

Номер точки	Координаты	
	X	Y
211	385144,34	3245267,44
212	385176,03	3245281,70
213	385201,43	3245293,14
214	385222,43	3245302,60
215	385229,00	3245301,87
216	385255,11	3245298,96
217	385286,54	3245295,45
218	385297,63	3245278,64
219	385298,32	3245274,45
220	385302,44	3245253,65
221	385303,74	3245245,83
222	385304,95	3245233,90
223	385291,99	3245516,54
224	385297,27	3245480,16
225	385294,48	3245430,20
226	385274,41	3245399,73
227	385258,78	3245399,57
228	385259,64	3245393,37
229	385258,92	3245334,39
230	385249,93	3245330,34
231	385224,81	3245364,25
232	385218,91	3245392,95
233	385212,78	3245432,80
234	385210,48	3245460,77
235	385208,63	3245482,37
236	385207,31	3245504,10
237	385206,41	3245509,17
238	385193,53	3245519,65
239	385383,36	3245509,08
240	385364,73	3245483,47
241	385339,13	3245486,03
242	385322,85	3245487,65
242	385308,40	3245487,01
243	385301,19	3245536,67
244	385298,25	3245556,90
245	385272,95	3245336,64
246	385295,93	3245306,24
247	385299,90	3245305,77
248	385338,27	3245301,21
249	385353,34	3245328,27
250	385366,60	3245352,34
251	385377,86	3245372,77
252	385346,41	3245403,23
253	385348,00	3245429,03

Номер точки	Координаты	
	X	Y
254	385348,06	3245430,08
255	385353,19	3245474,57
256	385309,22	3245478,96
257	385306,56	3245431,34
258	385306,17	3245424,31
259	385293,40	3245404,92
260	385273,41	3245374,58
261	385273,33	3245367,84
262	385454,75	3245613,61
263	385469,25	3245601,23
264	385486,86	3245586,20
265	385487,08	3245560,06
266	385482,34	3245551,55
267	385471,60	3245532,34
268	385454,52	3245501,79
269	385437,04	3245470,32
270	385409,82	3245420,58
271	385407,12	3245415,66
272	385393,77	3245406,52
273	385374,98	3245393,66
274	385362,59	3245405,66
275	385361,78	3245425,59
276	385363,71	3245438,42
277	385366,66	3245454,57
278	385378,88	3245476,39
279	385390,08	3245496,48
280	385407,59	3245527,93
281	385424,63	3245558,51
282	385487,50	3245509,43
283	385471,06	3245510,09
284	385433,82	3245442,41
285	385413,26	3245405,04
286	385474,42	3245405,87
287	385475,83	3245440,72
288	385475,91	3245442,72
289	385401,08	3245368,38
290	385440,90	3245329,81
291	385451,56	3245329,63
292	385477,40	3245329,20
293	385473,69	3245359,33
294	385478,13	3245359,74
295	385474,77	3245394,79
296	385474,26	3245401,69
297	385443,33	3245397,05

Номер точки	Координаты	
	X	Y
298	385443,14	3245397,82
299	385441,41	3245397,66
300	385413,60	3245389,83
301	385389,03	3245361,95
302	385359,71	3245309,70
303	385368,34	3245304,86
304	385401,19	3245305,26
305	385422,67	3245329,36
306	385312,83	3245234,32
307	385316,54	3245235,02
308	385315,83	3245241,29
309	385308,69	3245284,91
310	385336,93	3245289,53
311	385341,49	3245289,58
312	385348,47	3245289,67
313	385362,10	3245289,83
314	385386,50	3245297,01
315	385394,55	3245299,38
316	385409,94	3245299,56
317	385426,13	3245326,01
318	385435,54	3245316,90
319	385443,86	3245316,76
320	385443,46	3245292,40
321	385458,22	3245292,16
322	385481,74	3245291,76
323	385480,72	3245311,47
324	385480,23	3245316,46
325	385483,69	3245316,79
326	385490,02	3245316,94
327	385532,07	3245278,48
328	385524,26	3245268,32
329	385592,33	3245537,83
330	385576,57	3245530,64
331	385574,54	3245527,54
332	385552,55	3245493,89
333	385548,83	3245486,07
334	385547,02	3245480,85
335	385540,87	3245463,16
336	385536,04	3245454,23
337	385519,25	3245423,17
338	385519,30	3245396,90
339	385527,18	3245366,03
340	385529,22	3245358,04
341	385547,76	3245312,32

Номер точки	Координаты	
	X	Y
342	385548,66	3245307,22
343	385537,53	3245291,10
344	385538,35	3245295,50
345	385538,40	3245297,11
346	385537,86	3245305,29
347	385537,63	3245306,44
348	385533,98	3245313,14
349	385531,72	3245323,11
350	385529,18	3245329,36
351	385527,58	3245329,00
352	385526,20	3245336,66
353	385508,97	3245355,51
354	385507,21	3245383,48
355	385503,73	3245411,11
356	385503,71	3245423,55
357	385503,67	3245444,01
358	385517,03	3245444,02
359	385520,52	3245448,70
360	385530,97	3245467,58
361	385540,99	3245496,41
362	385550,60	3245510,65
363	385556,41	3245524,96
364	385564,15	3245539,64
365	385582,61	3245545,83
366	385591,45	3245560,40
367	385586,87	3245584,92
368	385576,66	3245583,82
369	385553,81	3245570,24
370	385540,74	3245556,32
371	385516,16	3245533,95
372	385502,80	3245533,84
373	385502,85	3245527,65
374	385500,67	3245515,10
375	385494,95	3245482,18
376	385485,26	3245426,47
377	385485,17	3245424,29
378	385483,64	3245386,19
379	385484,47	3245376,30
380	385487,77	3245353,15
381	385491,50	3245329,99
382	385496,28	3245324,32
383	385499,85	3245325,57
384	385527,73	3245612,53
385	385517,22	3245593,62


Номер точки	Координаты	
	X	Y
386	385502,52	3245567,23
387	385502,74	3245540,84
388	385513,43	3245540,93
389	385535,82	3245561,31
390	385549,38	3245575,75
391	385585,91	3245597,46
392	385585,03	3245598,69
393	385576,80	3245604,77
394	385556,96	3245611,07
395	385532,14	3245612,27
397	385502,28	3245595,39
398	385516,68	3245613,20
399	385500,74	3245614,15
400	385487,42	3245615,06
401	385483,97	3245611,02
402	385266,69	3245741,24
403	385266,89	3245717,27
404	385267,08	3245694,78
405	385267,21	3245679,78
406	385267,63	3245629,77
407	385268,05	3245579,76
408	385296,03	3245581,43
409	385324,02	3245583,09
410	385352,01	3245584,76
411	385380,00	3245586,43
412	385419,24	3245588,77
413	385418,95	3245623,96
414	385418,75	3245646,96
415	385428,49	3245658,37
416	385443,05	3245675,43
417	385370,88	3245742,54
418	385358,34	3245742,38
419	385295,21	3245680,01
420	385323,21	3245680,25
421	385351,21	3245680,48
422	385370,60	3245680,65
423	385379,23	3245677,50
424	385385,75	3245675,13
425	385013,24	3245738,09
426	385013,06	3245713,41
427	385012,91	3245692,65
428	385012,80	3245677,65
429	385012,59	3245647,65
430	385012,38	3245617,65


Номер точки	Координаты	
	X	Y
431	385012,14	3245584,28
432	385014,01	3245579,62
433	385034,03	3245529,81
434	385067,42	3245543,23
435	385083,51	3245549,70
436	385122,69	3245557,76
437	385161,87	3245565,82
438	385181,00	3245569,74
439	385200,62	3245575,74
440	385224,07	3245577,14
441	385252,05	3245578,81
442	385251,66	3245626,26
443	385251,21	3245679,65
444	385251,08	3245694,65
445	385250,90	3245717,02
446	385250,69	3245741,04
447	385223,21	3245679,41
448	385195,21	3245679,18
449	385167,21	3245678,94
450	385137,21	3245678,69
451	385109,21	3245678,46
452	385083,22	3245678,24
453	385058,21	3245678,03
454	384835,04	3245736,22
455	384834,35	3245678,60
456	384833,68	3245622,59
457	384833,59	3245615,09
458	384833,67	3245591,30
459	384833,78	3245555,93
460	384833,95	3245504,81
461	384834,06	3245469,93
462	384834,18	3245433,36
463	384840,16	3245421,59
464	384868,53	3245436,41
465	384870,63	3245441,47
466	384876,92	3245444,68
467	384904,41	3245460,23
468	384912,20	3245463,89
469	384946,44	3245484,16
470	384975,78	3245499,02
471	384983,51	3245502,93
472	385003,61	3245510,08
473	385022,08	3245516,64
474	385001,43	3245568,02

Номер точки	Координаты	
	X	Y
475	384992,19	3245591,02
476	384992,25	3245600,78
477	384992,38	3245618,78
478	384992,56	3245643,78
479	384993,06	3245713,14
480	384993,23	3245737,84
481	384953,86	3245737,35
482	384914,04	3245737,20
483	384857,39	3245710,79
484	384871,55	3245682,09
485	384928,20	3245708,50
486	384981,63	3245694,96
487	384981,40	3245712,98
488	384981,17	3245730,46
489	384980,53	3245643,86
490	384971,07	3245643,99
491	384932,61	3245653,74
492	384924,59	3245649,78
493	384883,85	3245629,65
494	384860,77	3245629,58
495	384860,88	3245594,73
496	384878,52	3245560,26
497	384884,17	3245558,69
498	384910,81	3245575,36
499	384952,57	3245601,48
500	384980,36	3245618,86
501	384976,14	3245600,89
502	384956,67	3245588,71
503	384930,08	3245572,08
504	384902,00	3245554,51
505	384881,98	3245541,99
506	384879,90	3245519,18
507	384889,18	3245502,84
508	384892,24	3245497,45
509	384891,39	3245496,93
510	384893,79	3245493,05
511	384899,04	3245484,68
512	384905,74	3245473,80
513	384886,82	3245490,97
514	384870,43	3245520,05
515	384869,09	3245547,96
516	384846,89	3245591,34
517	384846,79	3245622,64


Чертеж планировки территории, отображающий границы зон планируемого размещения объектов капитального строительства


Условные обозначения:


 - границы территории, применительно к которой осуществляется подготовка проекта планировки территории

 - границы зон планируемого размещения объектов капитального строительства


1 - номер зоны планируемого размещения объектов капитального строительства


 - зона планируемого размещения объектов индивидуального жилищного строительства


 - зона планируемого размещения предприятий торговли

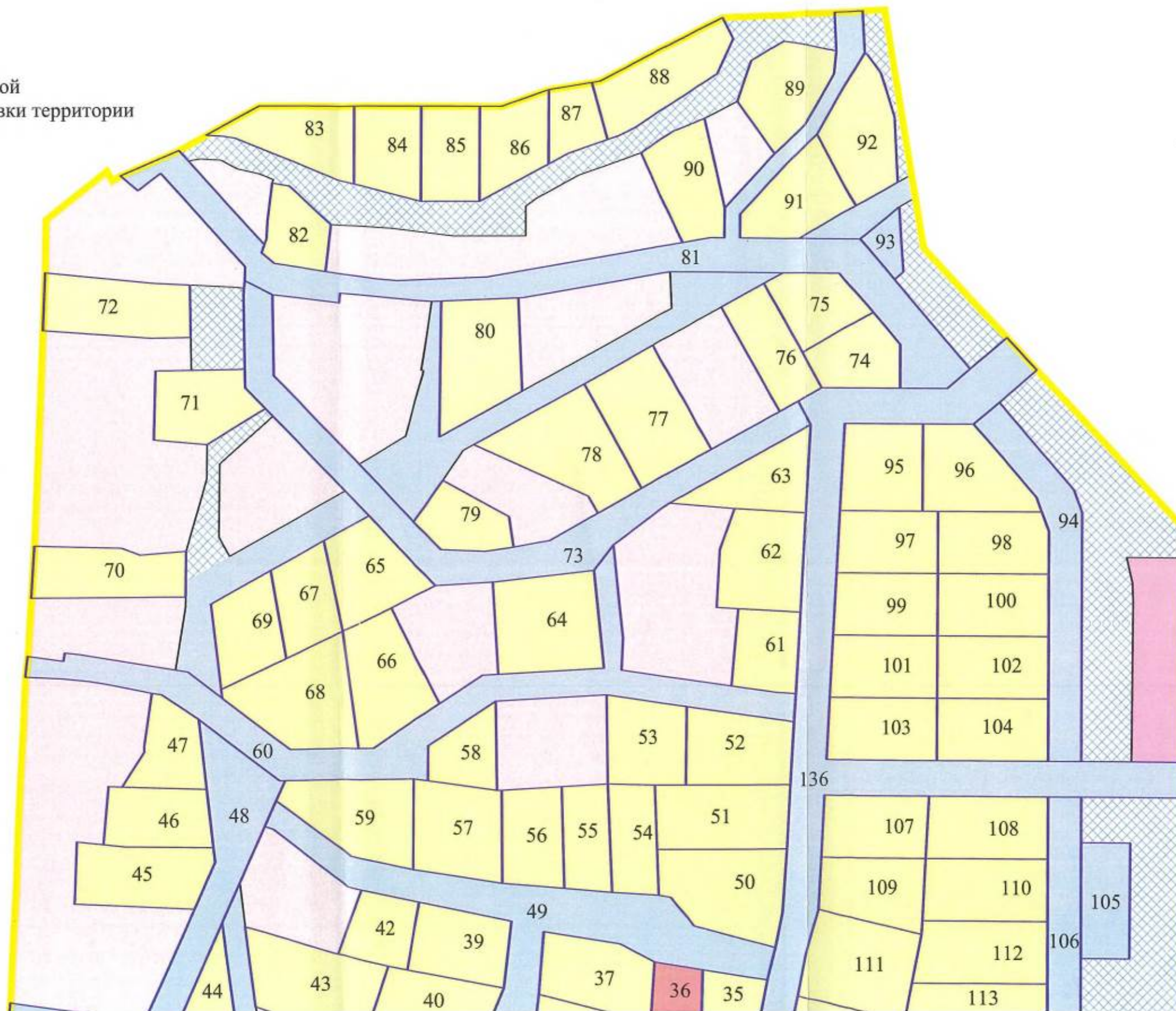
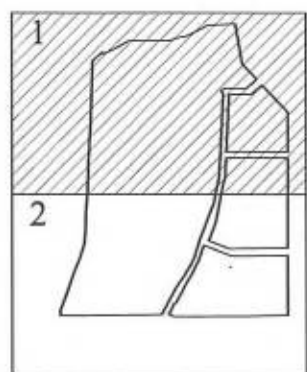
 - зона размещения объектов коммунально-транспортной инфраструктуры

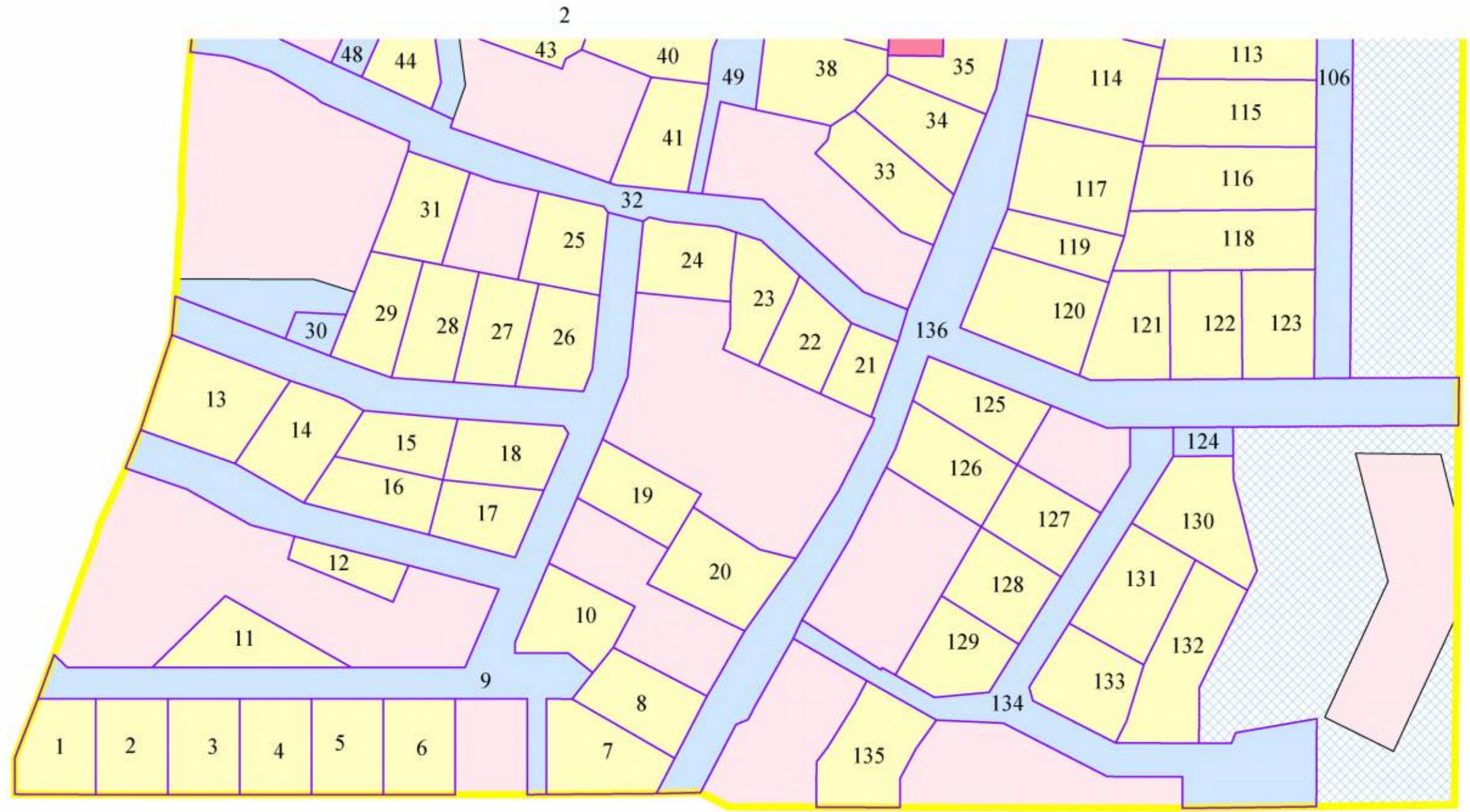
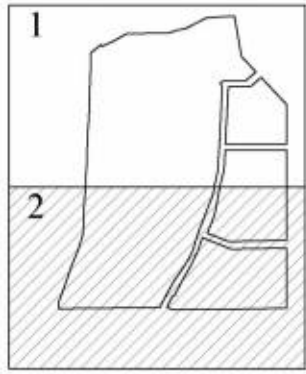
Территории, не относящиеся к зонам планируемого размещения объектов капитального строительства:

 - зона размещения существующих объектов индивидуального жилищного строительства

 - зона спортивных площадок

 - территория общего пользования (благоустройство территории)





Условные обозначения:

- границы территории, применительно к которой осуществляется подготовка проекта планировки территории
- границы зон планируемого размещения объектов капитального строительства
- 1 - номер зоны планируемого размещения объектов капитального строительства
- зона планируемого размещения объектов индивидуального жилищного строительства
- зона планируемого размещения предприятий торговли
- зона размещения объектов коммунально-транспортной инфраструктуры

Территории, не относящиеся к зонам планируемого размещения объектов капитального строительства:

- зона размещения существующих объектов индивидуального жилищного строительства
- зона спортивных площадок
- территория общего пользования (благоустройство территории)

**Положение о характеристиках планируемого развития территории,
в том числе о плотности и параметрах застройки территории,
о характеристиках объектов капитального строительства жилого и иного
назначения и необходимых для функционирования таких объектов
и обеспечения жизнедеятельности граждан объектов коммунальной,
транспортной, социальной инфраструктур**

1. Характеристика планируемого развития территории

Территория проектирования расположена в г. Бокситогорске Бокситогорского городского поселения Бокситогорского муниципального района Ленинградской области и ограничена:

- на севере существующей индивидуальной жилой застройкой по ул. Октябрьской;
- на востоке объездной автодорогой;
- на юге существующей многоквартирной жилой застройкой по ул. Павлова и незастроенной территорией;
- на западе существующей индивидуальной застройкой по ул. Новостроительной.

В таблице 1 представлена характеристика планируемого развития территории.

Таблица 1

Характеристика планируемого развития территории

№ п/п	Параметры	Единица измерения	Количество
1	2	3	4
1	Общая площадь территории в границах проектирования	га	37,70
2	Площадь элементов планировочной структуры в границах красных линий, в том числе:	га	37,70
2.1	Площадь квартала 1		24,74
2.2	Площадь квартала 2		2,35
2.3	Площадь квартала 3		4,28
2.4	Площадь квартала 4		4,45
2.5	Улично-дорожная сеть		1,88
3	Площадь территории для индивидуального жилищного строительства, в том числе:	га	26,04
3.1	Квартал 1		18,93
3.2	Квартал 2		1,39
3.3	Квартал 3		2,83
3.4	Квартал 4		2,89

№ п/п	Параметры	Единица измерения	Количество
1	2	3	4
	инфраструктуры, в том числе:		
4.1	Квартал 1		0,06
4.2	Квартал 2		—
4.3	Квартал 3		—
4.4	Квартал 4		0,03
5	Площадь территории для размещения объектов, предназначенных для продажи товаров, в том числе:	га	0,06
5.1	Квартал 1		0,06
5.2	Квартал 2		—
5.3	Квартал 3		—
5.4	Квартал 4		—
6	Площадь земель общего пользования, в том числе:	га	11,51
6.1	Квартал 1		5,69
6.2	Квартал 2		0,96
6.3	Квартал 3		1,45
6.4	Квартал 4		1,53
6.5	Улично-дорожная сеть		1,88
7	Площадь спортивных площадок	га	0,22
7.1	Квартал 1		—
7.2	Квартал 2		0,22
7.3	Квартал 3		—
7.4	Квартал 4		—
8	Площадь внутриквартальных проездов	га	5,37
8.1	Квартал 1		4,10
8.2	Квартал 2		0,26
8.3	Квартал 3		0,47
8.4	Квартал 4		0,54
9	Количество мест для хранения автомобилей	мест	35
9.1	Квартал 1		5
9.2	Квартал 2		—
9.3	Квартал 3		20
9.4	Квартал 4		10
10	Численность населения, в том числе:	чел.	566
10.1	Существующего населения		186
10.2	Планируемого населения		380
11	Максимальная площадь зданий	кв.м.	67248
11.1	Квартал 1		44316
11.2	Квартал 2		5621
11.3	Квартал 3		11338
11.4	Квартал 4		5973
12	Площадь озеленённой территории	кв.м.	50964

№ п/п	Параметры	Единица измерения	Количество
1	2	3	4
12.1	Квартал 1		26218
12.2	Квартал 2		6301
12.3	Квартал 3		10556
12.4	Квартал 4		7889
13	Плотность населения	чел./ га	15
14	Коэффициент застройки для индивидуального жилищного строительства	—	0,2
15	Коэффициент плотности застройки для индивидуального жилищного строительства	—	0,4
16	Величина отступа от красных линий	м	
16.1	Улиц		5
16.2	Проездов		3

2. Характеристика объектов капитального строительства

Таблица 2

Номер зоны планируемого размещения объектов капитального строительства	Условный номер образуемого земельного участка	Функциональное назначение объектов капитального строительства	Предельное количество этажей зданий, строений, сооружений	Максимальная площадь здания, кв.м.
1	2	3	4	5
Квартал 1				
Зона планируемого размещения объектов индивидуального жилищного строительства				
1	:ЗУ 1	Индивидуальный жилой дом	2 эт.	492
2	:437*	Индивидуальный жилой дом	2 эт.	480
3	:436*	Индивидуальный жилой дом	2 эт.	480
4	:433*	Индивидуальный жилой дом	2 эт.	480
5	:432*	Индивидуальный жилой дом	2 эт.	480
6	:435*	Индивидуальный жилой дом	2 эт.	480
7	:ЗУ 2	Индивидуальный жилой дом	2 эт.	614
8	:ЗУ 3	Индивидуальный жилой дом	2 эт.	527
10	:ЗУ 4	Индивидуальный жилой дом	2 эт.	515
11	:ЗУ 15	Индивидуальный жилой дом	2 эт.	498
12	:ЗУ 13	Индивидуальный жилой дом	2 эт.	253
13	:ЗУ 22	Индивидуальный жилой дом	2 эт.	778
14	:ЗУ 21	Индивидуальный жилой дом	2 эт.	584
15	:346*	Индивидуальный жилой дом	2 эт.	400
16	:340*	Индивидуальный жилой дом	2 эт.	454
17	:ЗУ 20	Индивидуальный жилой дом	2 эт.	422
18	:ЗУ 19	Индивидуальный жилой дом	2 эт.	479
19	:399*	Индивидуальный жилой дом	2 эт.	480

20	:3У 5	Индивидуальный жилой дом	2 эт.	654
21	:3У 9	Индивидуальный жилой дом	2 эт.	289
22	:3У 10	Индивидуальный жилой дом	2 эт.	408
23	:3У 11	Индивидуальный жилой дом	2 эт.	423
24	:367*	Индивидуальный жилой дом	2 эт.	479
25	:430*	Индивидуальный жилой дом	2 эт.	480
26	:381*	Индивидуальный жилой дом	2 эт.	475
27	:342*	Индивидуальный жилой дом	2 эт.	464
28	:107*	Индивидуальный жилой дом	2 эт.	480
29	:108*	Индивидуальный жилой дом	2 эт.	479
31	:127*	Индивидуальный жилой дом	2 эт.	480
33	:3У 34	Индивидуальный жилой дом	2 эт.	596
34	:3У 35	Индивидуальный жилой дом	2 эт.	540
35	:3У 36	Индивидуальный жилой дом	2 эт.	568
37	:744*	Индивидуальный жилой дом	2 эт.	615
38	:3У 38	Индивидуальный жилой дом	2 эт.	685
39	:3У 40	Индивидуальный жилой дом	2 эт.	527
40	:3У 42	Индивидуальный жилой дом	2 эт.	655
41	:3У 43	Индивидуальный жилой дом	2 эт.	528
42	:3У 41	Индивидуальный жилой дом	2 эт.	370
43	:3У 46	Индивидуальный жилой дом	2 эт.	806
44	:3У 49	Индивидуальный жилой дом	2 эт.	463
45	:3У 53	Индивидуальный жилой дом	2 эт.	645
46	:3У 56	Индивидуальный жилой дом	2 эт.	496
47	:3У 57	Индивидуальный жилой дом	2 эт.	415
50	:3У 61	Индивидуальный жилой дом	2 эт.	791
51	:3У 62	Индивидуальный жилой дом	2 эт.	684
52	:3У 63	Индивидуальный жилой дом	2 эт.	604
53	:3У 64	Индивидуальный жилой дом	2 эт.	542
54	:445*	Индивидуальный жилой дом	2 эт.	427
55	:746*	Индивидуальный жилой дом	2 эт.	400
56	:417*	Индивидуальный жилой дом	2 эт.	480
57	:420*	Индивидуальный жилой дом	2 эт.	651
58	:3У 65	Индивидуальный жилой дом	2 эт.	343
59	:3У 66	Индивидуальный жилой дом	2 эт.	722
61	:3У 89	Индивидуальный жилой дом	2 эт.	410
62	:3У 91	Индивидуальный жилой дом	2 эт.	655
63	:3У 92	Индивидуальный жилой дом	2 эт.	494
64	:3У 87	Индивидуальный жилой дом	2 эт.	800
65	:3У 83	Индивидуальный жилой дом	2 эт.	580
66	:3У 85	Индивидуальный жилой дом	2 эт.	683

67	:ЗУ 82	Индивидуальный жилой дом	2 эт.	438
68	:ЗУ 84	Индивидуальный жилой дом	2 эт.	806
69	:ЗУ 81	Индивидуальный жилой дом	2 эт.	472
70	:ЗУ 69	Индивидуальный жилой дом	2 эт.	598
71	:ЗУ 73	Индивидуальный жилой дом	2 эт.	531
72	:ЗУ 75	Индивидуальный жилой дом	2 эт.	664
74	:ЗУ 105	Индивидуальный жилой дом	2 эт.	428
75	:ЗУ 106	Индивидуальный жилой дом	2 эт.	424
76	:ЗУ 104	Индивидуальный жилой дом	2 эт.	474
77	:ЗУ 102	Индивидуальный жилой дом	2 эт.	774
78	:ЗУ 101	Индивидуальный жилой дом	2 эт.	800
79	:ЗУ 99	Индивидуальный жилой дом	2 эт.	366
80	:ЗУ 97	Индивидуальный жилой дом	2 эт.	747
82	:ЗУ 70*	Индивидуальный жилой дом	2 эт.	343
83	:ЗУ 109	Индивидуальный жилой дом	2 эт.	552
84	:ЗУ 110	Индивидуальный жилой дом	2 эт.	480
85	:ЗУ 111	Индивидуальный жилой дом	2 эт.	450
86	:ЗУ 112	Индивидуальный жилой дом	2 эт.	458
87	:ЗУ 113	Индивидуальный жилой дом	2 эт.	276
88	:ЗУ 114	Индивидуальный жилой дом	2 эт.	621
89	:ЗУ 451*	Индивидуальный жилой дом	2 эт.	560
90	:ЗУ 119	Индивидуальный жилой дом	2 эт.	526
91	:ЗУ 124	Индивидуальный жилой дом	2 эт.	553
92	:ЗУ 123	Индивидуальный жилой дом	2 эт.	611
Зона планируемого размещения предприятий торговли				
36	:ЗУ 37	Торгово-бытовой центр	1 эт.	132
Зона размещения объектов коммунально-транспортной инфраструктуры				
9	:ЗУ 23	Проезд	—	—
30	:ЗУ 24	Трансформаторная подстанция	1 эт.	25
32	:ЗУ 32	Проезд	—	—
48	:ЗУ 59	Проезд	—	—
49	:ЗУ 60	Проезд	—	—
60	:ЗУ 67	Проезд	—	—
73	:ЗУ 93	Проезд	—	—
81	:ЗУ 107	Проезд	—	—
93	:ЗУ 126	Трансформаторная подстанция	1 эт.	25
Квартал 2				
Зона планируемого размещения объектов индивидуального жилищного строительства				
95	:ЗУ 132	Индивидуальный жилой дом	2 эт.	568
96	:ЗУ 133	Индивидуальный жилой дом	2 эт.	625

97	:ЗУ 134	Индивидуальный жилой дом	2 эт.	568
98	:ЗУ 135	Индивидуальный жилой дом	2 эт.	625
99	:ЗУ 136	Индивидуальный жилой дом	2 эт.	504
100	:ЗУ 137	Индивидуальный жилой дом	2 эт.	555
101	:ЗУ 138	Индивидуальный жилой дом	2 эт.	520
102	:ЗУ 139	Индивидуальный жилой дом	2 эт.	560
103	:ЗУ 140	Индивидуальный жилой дом	2 эт.	536
104	:ЗУ 141	Индивидуальный жилой дом	2 эт.	560
Зона размещения объектов коммунально-транспортной инфраструктуры				
94	:ЗУ 131	Проезд	—	—
Квартал 3				
Зона планируемого размещения объектов индивидуального жилищного строительства				
107	:ЗУ 147	Индивидуальный жилой дом	2 эт.	532
108	:ЗУ 148	Индивидуальный жилой дом	2 эт.	606
109	:ЗУ 149	Индивидуальный жилой дом	2 эт.	546
110	:ЗУ 150	Индивидуальный жилой дом	2 эт.	622
111	:ЗУ 151	Индивидуальный жилой дом	2 эт.	792
112	:ЗУ 152	Индивидуальный жилой дом	2 эт.	652
113	:ЗУ 153	Индивидуальный жилой дом	2 эт.	766
114	:749*	Индивидуальный жилой дом	2 эт.	800
115	:ЗУ 154	Индивидуальный жилой дом	2 эт.	779
116	:ЗУ 155	Индивидуальный жилой дом	2 эт.	797
117	:405*	Индивидуальный жилой дом	2 эт.	800
118	:ЗУ 156	Индивидуальный жилой дом	2 эт.	807
119	:ЗУ 157	Индивидуальный жилой дом	2 эт.	377
120	:ЗУ158	Индивидуальный жилой дом	2 эт.	801
121	:ЗУ 159	Индивидуальный жилой дом	2 эт.	565
122	:ЗУ 160	Индивидуальный жилой дом	2 эт.	545
123	:ЗУ 161	Индивидуальный жилой дом	2 эт.	551
Зона размещения объектов коммунально-транспортной инфраструктуры				
105	:ЗУ 145	Открытая автостоянка	—	—
106	:ЗУ 146	Проезд	—	—
Квартал 4				
Зона планируемого размещения объектов индивидуального жилищного строительства				
125	:ЗУ 170	Индивидуальный жилой дом	2 эт.	507
126	:ЗУ 172	Индивидуальный жилой дом	2 эт.	578
127	:ЗУ 173	Индивидуальный жилой дом	2 эт.	490
128	:ЗУ 175	Индивидуальный жилой дом	2 эт.	514
129	:ЗУ 177	Индивидуальный жилой дом	2 эт.	517
130	:ЗУ 166	Индивидуальный жилой дом	2 эт.	682
131	:ЗУ 167	Индивидуальный жилой дом	2 эт.	650
132	:ЗУ 168	Индивидуальный жилой дом	2 эт.	796

133	:ЗУ 169	Индивидуальный жилой дом	2 эт.	556
135	:ЗУ 181	Индивидуальный жилой дом	2 эт.	658
Зона размещения объектов коммунально-транспортной инфраструктуры				
124	:ЗУ 165	Трансформаторная подстанция	1 эт.	25
134	:ЗУ 178	Проезд	—	—
Улично-дорожная сеть				
Зона планируемого размещения объектов транспортной и инженерной инфраструктуры				
136	:ЗУ 184	Улицы в зонах жилой застройки	—	—

* - номер существующего земельного участка, расположенного в кадастровом квартале 47:18:0531012, на котором планируется размещение объекта капитального строительства.

3. Характеристика планируемого развития объектов социальной инфраструктуры, необходимых для развития территории

На территории проектирования не предусматривается размещение объектов социального обслуживания населения. Обеспечение потребностей жителей в границах планируемых элементов планировочной структуры дошкольными образовательными и общеобразовательными организациями, амбулаторно-поликлиническими учреждениями планируется за счет использования существующих объектов и учреждений, расположенных в г. Бокситогорске.

На территории квартала 1 предусматривается размещение в границах зоны планируемого размещения объектов капитального строительства 36 торгового центра, торговая площадь которого составляет не менее чем 60 кв.м

4. Характеристика планируемого развития объектов транспортной инфраструктуры, необходимых для развития территории

В рамках развития улично-дорожной сети в границах проектирования, с учетом границ существующих земельных участков, сведения о которых содержатся в Едином государственном реестре недвижимости, документацией по планировке территории предлагаются следующие решения:

- реконструкция существующей ул. Красная, с приведением ее расчетных параметров к нормативным (ширины проезжей части, размещение тротуаров) и строительство новых улиц в зонах жилой застройки, для обеспечения подъезда транспортных средств и пожарных машин к каждому участку существующей и планируемой застройки, в границах зоны планируемого размещения объектов капитального строительства 136;

- реконструкция и строительство проездов внутри планируемых элементов планировочной структуры, для обеспечения подъезда к существующей и новой жилой застройке, в границах зон планируемого размещения объектов капитального строительства 9, 32, 48, 49, 60, 73, 81, 94, 106, 134.

Основные расчетные параметры улично-дорожной сети в пределах территории проектирования приняты в соответствии с таблицами 11.2а и 11.6 СП 42.13330.2016, как для малого городского населенного пункта:

Категория улиц	Расчетная	Ширина	Число полос	Наименьший	Наименьшая
----------------	-----------	--------	-------------	------------	------------

	скорость движения, км/ч	полосы движения, м	движения (суммарно в двух направлениях)	радиус кривых в плане с виражом/ без виража, м	ширина пешеходной части тротуара, м
Улицы в зонах жилой застройки	40	3,0 - 3,5	2	70/80	1,5*
Проезды основные	40	3,0	2	50	1,0
Проезды второстепенные	30	3,5	1	25	0,75

* - в условиях реконструкции на улицах местного значения, а также при расчетном пешеходном движении менее 50 чел./ч в обоих направлениях допускается устройство тротуаров и дорожек шириной 1 м.

На территории предусматривается размещение отдельно стоящих или встроенных в жилые дома гаражей или открытые парковки общей вместимостью не менее чем на 120 мест в границах зон планируемого размещения объектов капитального строительства: 1-8, 10-29, 31, 33-35, 37-47, 50-59, 61-72, 74-80, 82-92, 95-104, 107-123, 125-133, 135, и открытой автостоянки не менее чем на 5 парковочных мест в границах зоны планируемого размещения объектов капитального строительства 36.

В границах кварталов 3 и 4 предусматривается размещение открытых автостоянок вместимостью не менее чем на 20 парковочных мест в границах зоны планируемого размещения объектов капитального строительства 105 и не менее чем на 10 парковочных мест в границах зоны планируемого размещения объектов капитального строительства 134.

5. Характеристика планируемого развития объектов коммунальной инфраструктуры, необходимых для развития территории

Водоснабжение с расходом 143,50 м³/сут. предусматривается за счет строительства новых централизованных сетей водопровода с подключением к существующей водопроводной трубе диаметром 300 мм, проходящей вдоль ул. Павлова, в соответствии с письмом ГУП «Водоканал» от 10.07.2023 № 512.

Водоотведение хозяйственно-бытовых сточных вод в объеме 103,67 м³/сут. предусматривается в новые централизованные сети бытовой канализации с подключением к существующей сети ХБК МУП «Водоканал» к канализационной трубе диаметром 300 мм на ул. Павлова, в соответствии с письмом ГУП «Водоканал» от 10.07.2023 № 512.

Для отвода поверхностных стоков с рассматриваемой территории в объеме 1996,59 м³/сут. предусматривается организация самотечной дождевой канализации открытого типа, состоящая из лотков и канав разного размера с искусственной или естественной одеждой и выпусков упрощенных конструкций, планируемых к размещению вдоль улиц и проездов. Очистка поверхностных и дренажных стоков предусматривается на локальных очистных сооружениях дождевой канализации, планируемых к размещению на территории г. Бокситогорска, в соответствии с письмом Администрации Бокситогорского муниципального района Ленинградской области от 17.04.2024 № Исх-2236/2024.

Теплоснабжение с нагрузкой 4,49 Гкал/час планируется обеспечить за счет установки в каждом здании собственного автономного источника теплоснабжения, работающего на природном газе. Подача тепла будет осуществляться на нужды отопления и горячего водоснабжения за счет использования индивидуальных газовых котлов и водонагревателей.

Газоснабжение с расходом 871,70 м³/час предусматривается от новой газораспределительной сети с подключением к существующему газопроводу среднего давления диаметром 160 мм, расположенного вдоль ул. Первомайская, в соответствии с письмом АО «Газпром газораспределение Ленинградская область» от 03.07.2023 № 05-11098.

Электроснабжение с электрической мощностью 317,2 кВт предусматривается от ПС 35 кВ «Губская», в соответствии с исходными данными АО «ЛЮЭСК» от 20.07.2023 №00/03/2828.

На территории предусматривается размещение трех трансформаторных подстанций 6/0,4кВ в границах зон планируемого размещения объектов капитального строительства 30, 93, 124.

Положение об очередности планируемого развития территории

Проектирование и строительство объектов капитального строительства в границах планируемых элементов планировочной структуры предусматривается в два этапа.

На первый этап развития территории планируется реконструкция и строительство новой улично-дорожной сети для обеспечения подъезда к планируемой жилой застройке, а также строительство необходимых инженерных сетей и объектов инженерной инфраструктуры для подключения новых объектов капитального строительства.

Во второй этап проектирования и строительства планируется размещение индивидуальных жилых домов.

Очередь и этапы проектирования и строительства инженерных сетей и объектов инженерной инфраструктуры, необходимых для функционирования жилой застройки, будут предусмотрены в соответствии с инвестиционными программами ресурсоснабжающих организаций и программой комплексного развития коммунальной инфраструктуры Бокситогорского городского поселения Бокситогорского муниципального района Ленинградской области на 2014-2030 годы.

В таблице 3 представлены этапы проектирования и строительства объектов капитального строительства.

Таблица 3

Этапы проектирования и строительства объектов капитального строительства

№ п.п.	Номер зоны планируемого размещения объектов капитального строительства	Функциональное назначение объектов капитального строительства	Наименование зоны планируемого размещения объектов капитального строительства
I этап			
1	—	Сети инженерно-технического обеспечения	Зона размещения объектов коммунально-транспортной инфраструктуры
2	9, 32, 48, 49, 60, 73, 81, 94, 106, 134	Проезд	Зона размещения объектов коммунально-транспортной инфраструктуры
3	105	Открытая автостоянка	Зона размещения объектов коммунально-транспортной инфраструктуры

4	136	Улицы в зонах жилой застройки	Зона размещения объектов коммунально-транспортной инфраструктуры
5	30, 93, 124	Трансформаторная подстанция	Зона размещения объектов коммунально-транспортной инфраструктуры
6	36	Торгово-бытовой центр	Зона планируемого размещения предприятий торговли
2 этап			
1	1-8, 10-29, 31, 33-35, 37-47, 50-59, 61-72, 74-80, 82-92, 95-104, 107-123, 125-133, 135	Индивидуальный жилой дом	Зона планируемого размещения объектов индивидуального жилищного строительства

Текстовая часть проекта межевания территории

1. Перечень и сведения о площади образуемых земельных участков, в том числе возможные способы их образования.

№ п/п	Условный номер образуемого земельного участка	Площадь образуемого земельного участка, кв. м	Вид разрешенного использования земельного участка*	Способ образования земельного участка
1	2	3	4	5
1	:ЗУ1	1231	Отдельно стоящие жилые дома на одну семью в 1-2 этажа с придомовыми участками	Образование из земель, находящихся в государственной или муниципальной собственности
2	:ЗУ2	1536	Отдельно стоящие жилые дома на одну семью в 1-2 этажа с придомовыми участками	Образование из земель, находящихся в государственной или муниципальной собственности
3	:ЗУ3	1317	Отдельно стоящие жилые дома на одну семью в 1-2 этажа с придомовыми участками	Образование из земель, находящихся в государственной или муниципальной собственности
4	:ЗУ4	1287	Отдельно стоящие жилые дома на одну семью в 1-2 этажа с придомовыми участками	Образование из земель, находящихся в государственной или муниципальной собственности
5	:ЗУ5	1636	Отдельно стоящие жилые дома на одну семью в 1-2 этажа с придомовыми участками	Образование из земель, находящихся в государственной или муниципальной собственности
6	:ЗУ6	1826	Отдельно стоящие жилые дома на одну семью в 1-2 этажа с придомовыми участками	Перераспределение
7	:ЗУ7	1929	Отдельно стоящие жилые дома на одну семью в 1-2 этажа с придомовыми участками	Перераспределение
8	:ЗУ8	1874	Отдельно стоящие жилые дома на одну семью в 1-2 этажа с придомовыми участками	Образование из земель, находящихся в государственной или муниципальной собственности

9	:ЗУ9	722	Отдельно стоящие жилые дома на одну семью в 1-2 этажа с придомовыми участками	Образование из земель, находящихся в государственной или муниципальной собственности
10	:ЗУ10	1021	Отдельно стоящие жилые дома на одну семью в 1-2 этажа с придомовыми участками	Образование из земель, находящихся в государственной или муниципальной собственности
11	:ЗУ11	1058	Отдельно стоящие жилые дома на одну семью в 1-2 этажа с придомовыми участками	Образование из земель, находящихся в государственной или муниципальной собственности
12	:ЗУ12	1577	Отдельно стоящие жилые дома на одну семью в 1-2 этажа с придомовыми участками	Образование из земель, находящихся в государственной или муниципальной собственности
13	:ЗУ13	632	Отдельно стоящие жилые дома на одну семью в 1-2 этажа с придомовыми участками	Образование из земель, находящихся в государственной или муниципальной собственности
14	:ЗУ14	2015	Отдельно стоящие жилые дома на одну семью в 1-2 этажа с придомовыми участками	Перераспределение
15	:ЗУ15	1245	Отдельно стоящие жилые дома на одну семью в 1-2 этажа с придомовыми участками	Образование из земель, находящихся в государственной или муниципальной собственности
16	:ЗУ16	1097	Отдельно стоящие жилые дома на одну семью в 1-2 этажа с придомовыми участками	Перераспределение
17	:ЗУ17	1554	Отдельно стоящие жилые дома на одну семью в 1-2 этажа с придомовыми участками	Перераспределение
18	:ЗУ18	1597	Отдельно стоящие жилые дома на одну семью в 1-2 этажа с придомовыми участками	Перераспределение
19	:ЗУ19	1197	Отдельно стоящие жилые дома на одну семью в 1-2 этажа с придомовыми участками	Перераспределение
20	:ЗУ20	1055	Отдельно стоящие жилые дома на одну семью в 1-2 этажа с придомовыми участками	Перераспределение
21	:ЗУ21	1459	Отдельно стоящие жилые дома на одну семью в 1-2 этажа с придомовыми участками	Перераспределение

22	:ЗУ22	1944	Отдельно стоящие жилые дома на одну семью в 1-2 этажа с придомовыми участками	Образование из земель, находящихся в государственной или муниципальной собственности
23	:ЗУ23	11648	Улично-дорожная сеть	Образование из земель, находящихся в государственной или муниципальной собственности
24	:ЗУ24	305	Объекты городской инженерно-транспортной инфраструктуры**	Образование из земель, находящихся в государственной или муниципальной собственности
25	:ЗУ25	1106	Земельные участки (территории) общего пользования	Образование из земель, находящихся в государственной или муниципальной собственности
26	:ЗУ26	1850	Отдельно стоящие жилые дома на одну семью в 1-2 этажа с придомовыми участками	Перераспределение
27	:ЗУ27	1577	Отдельно стоящие жилые дома на одну семью в 1-2 этажа с придомовыми участками	Перераспределение
28	:ЗУ28	1282	Отдельно стоящие жилые дома на одну семью в 1-2 этажа с придомовыми участками	Перераспределение
29	:ЗУ29	886	Отдельно стоящие жилые дома на одну семью в 1-2 этажа с придомовыми участками	Перераспределение
30	:ЗУ30	361	Отдельно стоящие жилые дома на одну семью в 1-2 этажа с придомовыми участками	Перераспределение
31	:ЗУ31	1023	Отдельно стоящие жилые дома на одну семью в 1-2 этажа с придомовыми участками	Перераспределение
32	:ЗУ32	4517	Улично-дорожная сеть	Образование из земель, находящихся в государственной или муниципальной собственности
33	:ЗУ33	1985	Отдельно стоящие жилые дома на одну семью в 1-2 этажа с придомовыми участками	Перераспределение
34	:ЗУ34	1491	Отдельно стоящие жилые дома на одну семью в 1-2 этажа с придомовыми участками	Образование из земель, находящихся в государственной или муниципальной собственности

35	:ЗУ35	1351	Отдельно стоящие жилые дома на одну семью в 1-2 этажа с придомовыми участками	Перераспределение
36	:ЗУ36	1421	Отдельно стоящие жилые дома на одну семью в 1-2 этажа с придомовыми участками	Образование из земель, находящихся в государственной или муниципальной собственности
37	:ЗУ37	632	Отдельно стоящие предприятия торговли и общественного питания	Образование из земель, находящихся в государственной или муниципальной собственности
38	:ЗУ38	1712	Отдельно стоящие жилые дома на одну семью в 1-2 этажа с придомовыми участками	Образование из земель, находящихся в государственной или муниципальной собственности
39	:ЗУ39	1463	Отдельно стоящие жилые дома на одну семью в 1-2 этажа с придомовыми участками	Перераспределение
40	:ЗУ40	1318	Отдельно стоящие жилые дома на одну семью в 1-2 этажа с придомовыми участками	Перераспределение
41	:ЗУ41	924	Отдельно стоящие жилые дома на одну семью в 1-2 этажа с придомовыми участками	Образование из земель, находящихся в государственной или муниципальной собственности
42	:ЗУ42	1638	Отдельно стоящие жилые дома на одну семью в 1-2 этажа с придомовыми участками	Образование из земель, находящихся в государственной или муниципальной собственности
43	:ЗУ43	1319	Отдельно стоящие жилые дома на одну семью в 1-2 этажа с придомовыми участками	Перераспределение
44	:ЗУ44	1681	Отдельно стоящие жилые дома на одну семью в 1-2 этажа с придомовыми участками	Перераспределение
45	:ЗУ45	1490	Отдельно стоящие жилые дома на одну семью в 1-2 этажа с придомовыми участками	Перераспределение
46	:ЗУ46	2014	Отдельно стоящие жилые дома на одну семью в 1-2 этажа с придомовыми участками	Перераспределение
47	:ЗУ47	1040	Отдельно стоящие жилые дома на одну семью в 1-2 этажа с придомовыми участками	Перераспределение

48	:ЗУ48	850	Отдельно стоящие жилые дома на одну семью в 1-2 этажа с придомовыми участками	Перераспределение
49	:ЗУ49	1157	Отдельно стоящие жилые дома на одну семью в 1-2 этажа с придомовыми участками	Образование из земель, находящихся в государственной или муниципальной собственности
50	:ЗУ50	828	Земельные участки (территории) общего пользования	Образование из земель, находящихся в государственной или муниципальной собственности
51	:ЗУ51	1970	Отдельно стоящие жилые дома на одну семью в 1-2 этажа с придомовыми участками	Перераспределение
52	:ЗУ52	1598	Отдельно стоящие жилые дома на одну семью в 1-2 этажа с придомовыми участками	Перераспределение
53	:ЗУ53	1613	Отдельно стоящие жилые дома на одну семью в 1-2 этажа с придомовыми участками	Перераспределение
54	:ЗУ54	755	Отдельно стоящие жилые дома на одну семью в 1-2 этажа с придомовыми участками	Перераспределение
55	:ЗУ55	1011	Отдельно стоящие жилые дома на одну семью в 1-2 этажа с придомовыми участками	Образование из земель, находящихся в государственной или муниципальной собственности
56	:ЗУ56	1241	Отдельно стоящие жилые дома на одну семью в 1-2 этажа с придомовыми участками	Образование из земель, находящихся в государственной или муниципальной собственности
57	:ЗУ57	1037	Отдельно стоящие жилые дома на одну семью в 1-2 этажа с придомовыми участками	Образование из земель, находящихся в государственной или муниципальной собственности
58	:ЗУ58	1481	Отдельно стоящие жилые дома на одну семью в 1-2 этажа с придомовыми участками	Перераспределение
59	:ЗУ59	2640	Улично-дорожная сеть	Образование из земель, находящихся в государственной или муниципальной собственности
60	:ЗУ60	5551	Улично-дорожная сеть	Образование из земель, находящихся в государственной или муниципальной собственности

61	:ЗУ61	1978	Отдельно стоящие жилые дома на одну семью в 1-2 этажа с придомовыми участками	Перераспределение
62	:ЗУ62	1711	Отдельно стоящие жилые дома на одну семью в 1-2 этажа с придомовыми участками	Образование из земель, находящихся в государственной или муниципальной собственности
63	:ЗУ63	1509	Отдельно стоящие жилые дома на одну семью в 1-2 этажа с придомовыми участками	Образование из земель, находящихся в государственной или муниципальной собственности
64	:ЗУ64	1355	Отдельно стоящие жилые дома на одну семью в 1-2 этажа с придомовыми участками	Образование из земель, находящихся в государственной или муниципальной собственности
65	:ЗУ65	857	Отдельно стоящие жилые дома на одну семью в 1-2 этажа с придомовыми участками	Образование из земель, находящихся в государственной или муниципальной собственности
66	:ЗУ66	1806	Отдельно стоящие жилые дома на одну семью в 1-2 этажа с придомовыми участками	Перераспределение
67	:ЗУ67	5316	Улично-дорожная сеть	Образование из земель, находящихся в государственной или муниципальной собственности
68	:ЗУ68	1949	Отдельно стоящие жилые дома на одну семью в 1-2 этажа с придомовыми участками	Перераспределение
69	:ЗУ69	1495	Отдельно стоящие жилые дома на одну семью в 1-2 этажа с придомовыми участками	Перераспределение
70	:ЗУ70	1821	Отдельно стоящие жилые дома на одну семью в 1-2 этажа с придомовыми участками	Перераспределение
71	:ЗУ71	1760	Отдельно стоящие жилые дома на одну семью в 1-2 этажа с придомовыми участками	Образование из земель, находящихся в государственной или муниципальной собственности
72	:ЗУ72	1307	Отдельно стоящие жилые дома на одну семью в 1-2 этажа с придомовыми участками	Перераспределение
73	:ЗУ73	1328	Отдельно стоящие жилые дома на одну семью в 1-2 этажа с придомовыми участками	Перераспределение

74	:ЗУ74	1428	Отдельно стоящие жилые дома на одну семью в 1-2 этажа с придомовыми участками	Перераспределение
75	:ЗУ75	1660	Отдельно стоящие жилые дома на одну семью в 1-2 этажа с придомовыми участками	Перераспределение
76	:ЗУ76	1210	Отдельно стоящие жилые дома на одну семью в 1-2 этажа с придомовыми участками	Образование из земель, находящихся в государственной или муниципальной собственности
77	:ЗУ77	912	Благоустройство территории	Образование из земель, находящихся в государственной или муниципальной собственности
78	:ЗУ78	1986	Отдельно стоящие жилые дома на одну семью в 1-2 этажа с придомовыми участками	Перераспределение
79	:ЗУ79	809	Благоустройство территории	Образование из земель, находящихся в государственной или муниципальной собственности
80	:ЗУ80	1835	Земельные участки (территории) общего пользования	Образование из земель, находящихся в государственной или муниципальной собственности
81	:ЗУ81	1181	Отдельно стоящие жилые дома на одну семью в 1-2 этажа с придомовыми участками	Перераспределение
82	:ЗУ82	1096	Отдельно стоящие жилые дома на одну семью в 1-2 этажа с придомовыми участками	Перераспределение
83	:ЗУ83	1451	Отдельно стоящие жилые дома на одну семью в 1-2 этажа с придомовыми участками	Образование из земель, находящихся в государственной или муниципальной собственности
84	:ЗУ84	2016	Отдельно стоящие жилые дома на одну семью в 1-2 этажа с придомовыми участками	Перераспределение
85	:ЗУ85	1708	Отдельно стоящие жилые дома на одну семью в 1-2 этажа с придомовыми участками	Образование из земель, находящихся в государственной или муниципальной собственности
86	:ЗУ86	1748	Отдельно стоящие жилые дома на одну семью в 1-2 этажа с придомовыми участками	Образование из земель, находящихся в государственной или муниципальной собственности

87	:ЗУ87	2001	Отдельно стоящие жилые дома на одну семью в 1-2 этажа с придомовыми участками	Перераспределение
88	:ЗУ88	1681	Отдельно стоящие жилые дома на одну семью в 1-2 этажа с придомовыми участками	Перераспределение
89	:ЗУ89	1024	Отдельно стоящие жилые дома на одну семью в 1-2 этажа с придомовыми участками	Образование из земель, находящихся в государственной или муниципальной собственности
90	:ЗУ90	1942	Отдельно стоящие жилые дома на одну семью в 1-2 этажа с придомовыми участками	Перераспределение
91	:ЗУ91	1638	Отдельно стоящие жилые дома на одну семью в 1-2 этажа с придомовыми участками	Образование из земель, находящихся в государственной или муниципальной собственности
92	:ЗУ92	1234	Отдельно стоящие жилые дома на одну семью в 1-2 этажа с придомовыми участками	Образование из земель, находящихся в государственной или муниципальной собственности
93	:ЗУ93	4652	Улично-дорожная сеть	Образование из земель, находящихся в государственной или муниципальной собственности
94	:ЗУ94	2041	Отдельно стоящие жилые дома на одну семью в 1-2 этажа с придомовыми участками	Перераспределение
95	:ЗУ95	1996	Отдельно стоящие жилые дома на одну семью в 1-2 этажа с придомовыми участками	Перераспределение
96	:ЗУ96	3415	Земельные участки (территории) общего пользования	Образование из земель, находящихся в государственной или муниципальной собственности
97	:ЗУ97	1867	Отдельно стоящие жилые дома на одну семью в 1-2 этажа с придомовыми участками	Перераспределение
98	:ЗУ98	2013	Отдельно стоящие жилые дома на одну семью в 1-2 этажа с придомовыми участками	Перераспределение
99	:ЗУ99	914	Отдельно стоящие жилые дома на одну семью в 1-2 этажа с придомовыми участками	Образование из земель, находящихся в государственной или муниципальной собственности

100	:ЗУ100	1526	Отдельно стоящие жилые дома на одну семью в 1-2 этажа с придомовыми участками	Перераспределение
101	:ЗУ101	1999	Отдельно стоящие жилые дома на одну семью в 1-2 этажа с придомовыми участками	Образование из земель, находящихся в государственной или муниципальной собственности
102	:ЗУ102	1934	Отдельно стоящие жилые дома на одну семью в 1-2 этажа с придомовыми участками	Образование из земель, находящихся в государственной или муниципальной собственности
103	:ЗУ103	1881	Отдельно стоящие жилые дома на одну семью в 1-2 этажа с придомовыми участками	Образование из земель, находящихся в государственной или муниципальной собственности
104	:ЗУ104	1184	Отдельно стоящие жилые дома на одну семью в 1-2 этажа с придомовыми участками	Образование из земель, находящихся в государственной или муниципальной собственности
105	:ЗУ105	1069	Отдельно стоящие жилые дома на одну семью в 1-2 этажа с придомовыми участками	Образование из земель, находящихся в государственной или муниципальной собственности
106	:ЗУ106	1061	Отдельно стоящие жилые дома на одну семью в 1-2 этажа с придомовыми участками	Образование из земель, находящихся в государственной или муниципальной собственности
107	:ЗУ107	6712	Улично-дорожная сеть	Образование из земель, находящихся в государственной или муниципальной собственности
108	:ЗУ108	644	Отдельно стоящие жилые дома на одну семью в 1-2 этажа с придомовыми участками	Перераспределение
109	:ЗУ109	1379	Отдельно стоящие жилые дома на одну семью в 1-2 этажа с придомовыми участками	Образование из земель, находящихся в государственной или муниципальной собственности
110	:ЗУ110	1201	Отдельно стоящие жилые дома на одну семью в 1-2 этажа с придомовыми участками	Образование из земель, находящихся в государственной или муниципальной собственности
111	:ЗУ111	1125	Отдельно стоящие жилые дома на одну семью в 1-2 этажа с придомовыми участками	Образование из земель, находящихся в государственной или муниципальной собственности
112	:ЗУ112	1146	Отдельно стоящие жилые дома на одну семью в 1-2 этажа с придомовыми участками	Образование из земель, находящихся в государственной или муниципальной собственности

113	:ЗУ113	690	Отдельно стоящие жилые дома на одну семью в 1-2 этажа с придомовыми участками	Перераспределение
114	:ЗУ114	1553	Отдельно стоящие жилые дома на одну семью в 1-2 этажа с придомовыми участками	Перераспределение
115	:ЗУ115	3542	Благоустройство территории	Образование из земель, находящихся в государственной или муниципальной собственности
116	:ЗУ116	1489	Отдельно стоящие жилые дома на одну семью в 1-2 этажа с придомовыми участками	Перераспределение
117	:ЗУ117	1426	Отдельно стоящие жилые дома на одну семью в 1-2 этажа с придомовыми участками	Образование из земель, находящихся в государственной или муниципальной собственности
118	:ЗУ118	1310	Отдельно стоящие жилые дома на одну семью в 1-2 этажа с придомовыми участками	Перераспределение
119	:ЗУ119	1314	Отдельно стоящие жилые дома на одну семью в 1-2 этажа с придомовыми участками	Перераспределение
120	:ЗУ120	797	Отдельно стоящие жилые дома на одну семью в 1-2 этажа с придомовыми участками	Образование из земель, находящихся в государственной или муниципальной собственности
121	:ЗУ121	990	Благоустройство территории	Образование из земель, находящихся в государственной или муниципальной собственности
122	:ЗУ122	525	Благоустройство территории	Образование из земель, находящихся в государственной или муниципальной собственности
123	:ЗУ123	1528	Отдельно стоящие жилые дома на одну семью в 1-2 этажа с придомовыми участками	Образование из земель, находящихся в государственной или муниципальной собственности
124	:ЗУ124	1383	Отдельно стоящие жилые дома на одну семью в 1-2 этажа с придомовыми участками	Образование из земель, находящихся в государственной или муниципальной собственности
125	:ЗУ125	540	Земельные участки (территории) общего пользования	Образование из земель, находящихся в государственной или муниципальной собственности

126	:ЗУ126	337	Объекты городской инженерно-транспортной инфраструктуры**	Образование из земель, находящихся в государственной или муниципальной собственности
127	:ЗУ127	1332	Благоустройство территории	Образование из земель, находящихся в государственной или муниципальной собственности
128	:ЗУ128	2491	Благоустройство территории	Образование из земель, находящихся в государственной или муниципальной собственности
129	:ЗУ129	2361	Благоустройство территории	Образование из земель, находящихся в государственной или муниципальной собственности
130	:ЗУ130	2207	Физкультурно-оздоровительные сооружения локального назначения, некапитального типа	Образование из земель, находящихся в государственной или муниципальной собственности
131	:ЗУ131	2557	Улично-дорожная сеть	Образование из земель, находящихся в государственной или муниципальной собственности
132	:ЗУ132	1421	Отдельно стоящие жилые дома на одну семью в 1-2 этажа с придомовыми участками	Образование из земель, находящихся в государственной или муниципальной собственности
133	:ЗУ133	1562	Отдельно стоящие жилые дома на одну семью в 1-2 этажа с придомовыми участками	Образование из земель, находящихся в государственной или муниципальной собственности
134	:ЗУ134	1260	Отдельно стоящие жилые дома на одну семью в 1-2 этажа с придомовыми участками	Образование из земель, находящихся в государственной или муниципальной собственности
135	:ЗУ135	1387	Отдельно стоящие жилые дома на одну семью в 1-2 этажа с придомовыми участками	Образование из земель, находящихся в государственной или муниципальной собственности
136	:ЗУ136	1300	Отдельно стоящие жилые дома на одну семью в 1-2 этажа с придомовыми участками	Образование из земель, находящихся в государственной или муниципальной собственности
137	:ЗУ137	1400	Отдельно стоящие жилые дома на одну семью в 1-2 этажа с придомовыми участками	Образование из земель, находящихся в государственной или муниципальной собственности

138	:ЗУ138	1340	Отдельно стоящие жилые дома на одну семью в 1-2 этажа с придомовыми участками	Образование из земель, находящихся в государственной или муниципальной собственности
139	:ЗУ139	1400	Отдельно стоящие жилые дома на одну семью в 1-2 этажа с придомовыми участками	Образование из земель, находящихся в государственной или муниципальной собственности
140	:ЗУ140	1380	Отдельно стоящие жилые дома на одну семью в 1-2 этажа с придомовыми участками	Образование из земель, находящихся в государственной или муниципальной собственности
141	:ЗУ141	1400	Отдельно стоящие жилые дома на одну семью в 1-2 этажа с придомовыми участками	Образование из земель, находящихся в государственной или муниципальной собственности
142	:ЗУ142	457	Благоустройство территории	Образование из земель, находящихся в государственной или муниципальной собственности
143	:ЗУ143	5795	Благоустройство территории	Образование из земель, находящихся в государственной или муниципальной собственности
144	:ЗУ144	3521	Благоустройство территории	Образование из земель, находящихся в государственной или муниципальной собственности
145	:ЗУ145	1146	Автостоянки для постоянного хранения автомобилей**	Образование из земель, находящихся в государственной или муниципальной собственности
146	:ЗУ146	3574	Улично-дорожная сеть	Образование из земель, находящихся в государственной или муниципальной собственности
147	:ЗУ147	1329	Отдельно стоящие жилые дома на одну семью в 1-2 этажа с придомовыми участками	Образование из земель, находящихся в государственной или муниципальной собственности
148	:ЗУ148	1515	Отдельно стоящие жилые дома на одну семью в 1-2 этажа с придомовыми участками	Образование из земель, находящихся в государственной или муниципальной собственности
149	:ЗУ149	1365	Отдельно стоящие жилые дома на одну семью в 1-2 этажа с придомовыми участками	Образование из земель, находящихся в государственной или муниципальной собственности
150	:ЗУ150	1555	Отдельно стоящие жилые дома на одну семью в 1-2 этажа с придомовыми участками	Образование из земель, находящихся в государственной или муниципальной собственности

151	:ЗУ151	1981	Отдельно стоящие жилые дома на одну семью в 1-2 этажа с придомовыми участками	Перераспределение
152	:ЗУ152	1630	Отдельно стоящие жилые дома на одну семью в 1-2 этажа с придомовыми участками	Образование из земель, находящихся в государственной или муниципальной собственности
153	:ЗУ153	1915	Отдельно стоящие жилые дома на одну семью в 1-2 этажа с придомовыми участками	Образование из земель, находящихся в государственной или муниципальной собственности
154	:ЗУ154	1947	Отдельно стоящие жилые дома на одну семью в 1-2 этажа с придомовыми участками	Образование из земель, находящихся в государственной или муниципальной собственности
155	:ЗУ155	1993	Отдельно стоящие жилые дома на одну семью в 1-2 этажа с придомовыми участками	Образование из земель, находящихся в государственной или муниципальной собственности
156	:ЗУ156	2017	Отдельно стоящие жилые дома на одну семью в 1-2 этажа с придомовыми участками	Образование из земель, находящихся в государственной или муниципальной собственности
157	:ЗУ157	943	Отдельно стоящие жилые дома на одну семью в 1-2 этажа с придомовыми участками	Образование из земель, находящихся в государственной или муниципальной собственности
158	:ЗУ158	2003	Отдельно стоящие жилые дома на одну семью в 1-2 этажа с придомовыми участками	Перераспределение
159	:ЗУ159	1413	Отдельно стоящие жилые дома на одну семью в 1-2 этажа с придомовыми участками	Образование из земель, находящихся в государственной или муниципальной собственности
160	:ЗУ160	1362	Отдельно стоящие жилые дома на одну семью в 1-2 этажа с придомовыми участками	Образование из земель, находящихся в государственной или муниципальной собственности
161	:ЗУ161	1378	Отдельно стоящие жилые дома на одну семью в 1-2 этажа с придомовыми участками	Образование из земель, находящихся в государственной или муниципальной собственности
162	:ЗУ162	393	Благоустройство территории	Образование из земель, находящихся в государственной или муниципальной собственности
163	:ЗУ163	7149	Благоустройство территории	Образование из земель, находящихся в государственной или муниципальной собственности

164	:ЗУ164	2288	Благоустройство территории	Образование из земель, находящихся в государственной или муниципальной собственности
165	:ЗУ165	301	Объекты городской инженерно-транспортной инфраструктуры**	Образование из земель, находящихся в государственной или муниципальной собственности
166	:ЗУ166	1705	Отдельно стоящие жилые дома на одну семью в 1-2 этажа с придомовыми участками	Образование из земель, находящихся в государственной или муниципальной собственности
167	:ЗУ167	1626	Отдельно стоящие жилые дома на одну семью в 1-2 этажа с придомовыми участками	Перераспределение
168	:ЗУ168	1991	Отдельно стоящие жилые дома на одну семью в 1-2 этажа с придомовыми участками	Образование из земель, находящихся в государственной или муниципальной собственности
169	:ЗУ169	1389	Отдельно стоящие жилые дома на одну семью в 1-2 этажа с придомовыми участками	Перераспределение
170	:ЗУ170	1268	Отдельно стоящие жилые дома на одну семью в 1-2 этажа с придомовыми участками	Образование из земель, находящихся в государственной или муниципальной собственности
171	:ЗУ171	1264	Отдельно стоящие жилые дома на одну семью в 1-2 этажа с придомовыми участками	Образование из земель, находящихся в государственной или муниципальной собственности
172	:ЗУ172	1445	Отдельно стоящие жилые дома на одну семью в 1-2 этажа с придомовыми участками	Образование из земель, находящихся в государственной или муниципальной собственности
173	:ЗУ173	1224	Отдельно стоящие жилые дома на одну семью в 1-2 этажа с придомовыми участками	Образование из земель, находящихся в государственной или муниципальной собственности
174	:ЗУ174	1510	Отдельно стоящие жилые дома на одну семью в 1-2 этажа с придомовыми участками	Образование из земель, находящихся в государственной или муниципальной собственности
175	:ЗУ175	1286	Отдельно стоящие жилые дома на одну семью в 1-2 этажа с придомовыми участками	Образование из земель, находящихся в государственной или муниципальной собственности
176	:ЗУ176	1785	Отдельно стоящие жилые дома на одну семью в 1-2 этажа с придомовыми участками	Образование из земель, находящихся в государственной или муниципальной собственности

177	:ЗУ177	1292	Отдельно стоящие жилые дома на одну семью в 1-2 этажа с придомовыми участками	Образование из земель, находящихся в государственной или муниципальной собственности
178	:ЗУ178	5444	Улично-дорожная сеть	Образование из земель, находящихся в государственной или муниципальной собственности
179	:ЗУ179	1377	Отдельно стоящие жилые дома на одну семью в 1-2 этажа с придомовыми участками	Образование из земель, находящихся в государственной или муниципальной собственности
180	:ЗУ180	1236	Отдельно стоящие жилые дома на одну семью в 1-2 этажа с придомовыми участками	Перераспределение
181	:ЗУ181	1645	Отдельно стоящие жилые дома на одну семью в 1-2 этажа с придомовыми участками	Образование из земель, находящихся в государственной или муниципальной собственности
182	:ЗУ182	1377	Отдельно стоящие жилые дома на одну семью в 1-2 этажа с придомовыми участками	Перераспределение
183	:ЗУ183	1475	Отдельно стоящие жилые дома на одну семью в 1-2 этажа с придомовыми участками	Образование из земель, находящихся в государственной или муниципальной собственности
184	:ЗУ184	18793	Улично-дорожная сеть	Образование из земель, находящихся в государственной или муниципальной собственности

* - вид разрешенного использования земельных участков установлен в соответствии с Приказом Росреестра от 10.11.2020 № П/0412 «Об утверждении классификатора видов разрешенного использования земельных участков» и градостроительным регламентом Правил землепользования и застройки Бокситогорского городского поселения Бокситогорского муниципального района Ленинградской области;

** - для установления условно разрешенного вида использования правообладателю земельного участка требуется получить разрешение на условно разрешенный вид использования земельного участка в установленном законом порядке.

2. Перечень и сведения о площади образуемых земельных участков, которые будут отнесены к территориям общего пользования или имуществу общего пользования, в том числе в отношении которых будет осуществляться резервирование и (или) изъятие для государственных или муниципальных нужд.

№ п/п	Условный номер образуемого земельного участка	Площадь образуемого земельного участка, кв. м	Вид разрешенного использования земельного участка
1	2	3	4
1	:ЗУ23	11648	Улично-дорожная сеть
2	:ЗУ25	1106	Земельные участки (территории) общего пользования
3	:ЗУ32	4517	Улично-дорожная сеть
4	:ЗУ50	828	Земельные участки (территории) общего пользования
5	:ЗУ59	2640	Улично-дорожная сеть
6	:ЗУ60	5551	Улично-дорожная сеть
7	:ЗУ67	5316	Улично-дорожная сеть
8	:ЗУ77	912	Благоустройство территории
9	:ЗУ79	809	Благоустройство территории
10	:ЗУ80	1835	Земельные участки (территории) общего пользования
11	:ЗУ93	4652	Улично-дорожная сеть
12	:ЗУ96	3415	Земельные участки (территории) общего пользования
13	:ЗУ107	6712	Улично-дорожная сеть
14	:ЗУ115	3542	Благоустройство территории
15	:ЗУ121	990	Благоустройство территории
16	:ЗУ122	525	Благоустройство территории
17	:ЗУ125	540	Земельные участки (территории) общего пользования
18	:ЗУ127	1332	Благоустройство территории
19	:ЗУ128	2491	Благоустройство территории
20	:ЗУ129	2361	Благоустройство территории
21	:ЗУ130	2207	Физкультурно-оздоровительные сооружения локального назначения, некапитального типа
22	:ЗУ131	2557	Улично-дорожная сеть
23	:ЗУ142	457	Благоустройство территории
24	:ЗУ143	5795	Благоустройство территории
25	:ЗУ144	3521	Благоустройство территории
26	:ЗУ145	1146	Автостоянки для постоянного хранения автомобилей
27	:ЗУ146	3574	Улично-дорожная сеть
28	:ЗУ162	393	Благоустройство территории
29	:ЗУ163	7149	Благоустройство территории
30	:ЗУ164	2288	Благоустройство территории
31	:ЗУ178	5444	Улично-дорожная сеть
32	:ЗУ184	18793	Улично-дорожная сеть

Необходимость изъятия путем выкупа для государственных или муниципальных нужд земельных участков и/или частей земельных участков, а также расположенных на них объектов капитального строительства, находящихся в частной собственности, отсутствует.

3. Целевое назначение лесов, вид (виды) разрешенного использования лесного участка, количественные и качественные характеристики лесного участка, сведения о нахождении лесного участка в границах особо защитных участков лесов.

В границах территории, в отношении которой разработан проект межевания территории, образование земельных участков из земель лесного фонда не предусмотрено, в связи с чем в текстовой части проекта не указаны виды разрешенного использования лесных участков, количественные и качественные характеристики лесных участков, сведения о нахождении лесных участков в границах особо защитных участков лесов.

4. Сведения о границах территории, в отношении которой утвержден проект межевания, содержащие перечень координат характерных точек этих границ в системе координат, используемой для ведения Единого государственного реестра недвижимости.

Номер характерной точки	Система координат – МСК-47 зона 3	
	X	Y
1	2	3
1	384839,76	3245403,11
2	384839,37	3245357,23
3	384839,30	3245349,23
4	384839,30	3245319,23
5	384839,30	3245289,23
6	384839,30	3245259,23
7	384839,30	3245229,23
8	384839,30	3245199,23
9	384839,30	3245169,23
10	384839,49	3245135,39
11	384854,61	3245135,39
12	384879,30	3245145,06
13	384897,68	3245151,81
14	384924,50	3245161,02
15	384946,22	3245169,15
16	384951,76	3245170,65
17	384973,05	3245180,63
18	384975,46	3245181,59
19	384991,34	3245187,90
20	385030,95	3245200,99
21	385047,09	3245202,40
22	385054,35	3245203,04
23	385072,05	3245203,87
24	385085,69	3245205,14
25	385091,46	3245204,74
26	385097,98	3245204,98
27	385121,96	3245206,57
28	385148,91	3245208,69
29	385159,45	3245209,71

30	385184,36	3245210,91
31	385205,08	3245212,20
32	385212,06	3245212,63
33	385233,45	3245213,33
34	385258,61	3245214,62
35	385279,54	3245215,83
36	385305,66	3245217,11
37	385314,96	3245218,25
38	385341,18	3245219,92
39	385364,56	3245221,32
40	385389,29	3245222,38
41	385396,74	3245222,70
42	385412,13	3245223,30
43	385436,91	3245224,26
44	385461,47	3245225,21
45	385487,42	3245226,22
46	385511,38	3245226,47
47	385533,16	3245254,14
48	385528,80	3245256,55
49	385530,97	3245260,47
50	385542,32	3245286,72
51	385549,13	3245299,18
52	385562,24	3245323,19
53	385562,16	3245366,10
54	385562,10	3245396,97
55	385562,05	3245423,25
56	385562,03	3245433,13
57	385569,51	3245454,29
58	385572,66	3245473,72
59	385573,25	3245477,34
60	385601,83	3245532,94
61	385604,24	3245584,10
62	385604,83	3245596,57
63	385605,29	3245606,40
64	385531,07	3245618,70
65	385520,63	3245620,43
66	385498,22	3245624,15
67	385457,72	3245661,80
68	385443,05	3245675,43
69	385370,88	3245742,54
70	385358,34	3245742,38
71	385266,69	3245741,24
72	385250,69	3245741,04
73	385013,24	3245738,09
74	384993,23	3245737,84
75	384953,86	3245737,35
76	384914,04	3245737,20
77	384835,04	3245736,22

78	384834,35	3245678,60
79	384833,68	3245622,59
80	384833,59	3245615,09
81	384833,67	3245591,30
82	384833,78	3245555,93
83	384833,95	3245504,81
84	384834,06	3245469,93
85	384834,18	3245433,36
86	384840,16	3245421,59

5. Перечень координаты характерных точек образуемых земельных участков.

Номер характерной точки	Система координат – МСК-47 зона 3	
	X	Y
1	2	3
Образуемый земельный участок :ЗУ1		
1	384839,49	3245135,39
2	384839,30	3245169,23
3	384879,30	3245169,23
4	384879,30	3245145,06
5	384854,61	3245135,39
Площадь земельного участка – 1231 кв.м.		
Образуемый земельный участок :ЗУ2		
1	384879,21	3245367,93
2	384854,49	3245410,81
3	384839,76	3245403,11
4	384839,37	3245357,23
5	384879,26	3245357,23
Площадь земельного участка – 1536 кв.м.		
Образуемый земельный участок :ЗУ3		
1	384879,21	3245367,93
2	384854,49	3245410,81
3	384880,36	3245424,31
4	384900,70	3245385,13
5	384890,07	3245376,63
Площадь земельного участка – 1317 кв.м.		
Образуемый земельный участок :ЗУ4		
1	384935,82	3245358,28
2	384902,94	3245344,22
3	384898,30	3245344,22
4	384898,30	3245366,35
5	384890,07	3245376,63
6	384900,70	3245385,13
7	384917,69	3245394,23
Площадь земельного участка – 1287 кв.м.		
Образуемый земельный участок :ЗУ5		
1	384927,16	3245399,31
2	384941,91	3245408,15
3	384959,17	3245418,50
4	384941,52	3245446,23

5	384937,67	3245461,41
6	384907,54	3245440,02
Площадь земельного участка – 1636 кв.м.		
Образуемый земельный участок :ЗУ6		
1	384966,10	3245479,27
2	384937,67	3245461,41
3	384941,52	3245446,23
4	384959,17	3245418,50
5	384964,68	3245421,81
6	384992,80	3245436,85
7	384976,90	3245461,40
Площадь земельного участка – 1826 кв.м.		
Образуемый земельный участок :ЗУ7		
1	385017,98	3245391,59
2	385013,27	3245391,12
3	384987,43	3245380,64
4	384964,68	3245421,81
5	384992,80	3245436,85
6	385014,44	3245427,23
Площадь земельного участка – 1929 кв.м.		
Образуемый земельный участок :ЗУ8		
1	384992,80	3245436,85
2	385014,44	3245427,23
3	385024,94	3245430,94
4	385018,17	3245445,82
5	385006,47	3245471,52
6	384996,79	3245492,80
7	384996,16	3245494,17
8	384993,29	3245493,14
9	384966,10	3245479,27
10	384976,90	3245461,40
Площадь земельного участка – 1874 кв.м.		
Образуемый земельный участок :ЗУ9		
1	385035,86	3245484,58
2	385006,47	3245471,52
3	384996,79	3245492,80
4	385028,09	3245503,92
Площадь земельного участка – 722 кв.м.		
Образуемый земельный участок :ЗУ10		
1	385018,17	3245445,82
2	385048,46	3245460,11
3	385055,67	3245462,90
4	385035,86	3245484,58
5	385006,47	3245471,52
Площадь земельного участка – 1021 кв.м.		
Образуемый земельный участок :ЗУ11		
1	385024,94	3245430,94
2	385033,38	3245433,93
3	385044,74	3245434,10
4	385052,60	3245434,24

5	385073,71	3245436,45
6	385070,35	3245446,84
7	385055,67	3245462,90
8	385048,46	3245460,11
9	385018,17	3245445,82
Площадь земельного участка – 1058 кв.м.		
Образуемый земельный участок :ЗУ12		
1	384892,30	3245281,43
2	384892,30	3245323,30
3	384925,02	3245337,40
4	384933,66	3245304,55
5	384934,88	3245299,77
6	384919,65	3245293,21
Площадь земельного участка – 1577 кв.м.		
Образуемый земельный участок :ЗУ13		
1	384937,59	3245249,48
2	384919,65	3245293,21
3	384934,88	3245299,77
4	384946,99	3245252,19
Площадь земельного участка – 632 кв.м.		
Образуемый земельный участок :ЗУ14		
1	384945,52	3245231,37
2	384951,64	3245233,92
3	384946,99	3245252,19
4	384937,59	3245249,48
5	384919,65	3245293,21
6	384892,30	3245281,43
7	384892,30	3245275,95
8	384922,21	3245223,33
9	384928,20	3245227,70
10	384940,40	3245228,27
Площадь земельного участка – 2015 кв.м.		
Образуемый земельный участок :ЗУ15		
1	384892,30	3245192,72
2	384892,30	3245275,95
3	384922,21	3245223,33
4	384901,73	3245202,37
Площадь земельного участка – 1245 кв.м.		
Образуемый земельный участок :ЗУ16		
1	384924,50	3245161,02
2	384897,68	3245151,81
3	384892,30	3245157,38
4	384892,30	3245192,72
5	384901,73	3245202,37
6	384912,80	3245193,16
Площадь земельного участка – 1097 кв.м.		
Образуемый земельный участок :ЗУ17		
1	384946,22	3245169,15
2	384933,88	3245204,63

3	384932,75	3245209,57
4	384942,27	3245221,23
5	384940,40	3245228,27
6	384928,20	3245227,70
7	384922,21	3245223,33
8	384901,73	3245202,37
9	384912,80	3245193,16
10	384924,50	3245161,02
Площадь земельного участка – 1554 кв.м.		
Образуемый земельный участок :ЗУ18		
1	384946,22	3245169,15
2	384951,76	3245170,65
3	384973,05	3245180,63
4	384975,46	3245181,59
5	384966,67	3245207,19
6	384951,64	3245233,92
7	384945,52	3245231,37
8	384940,40	3245228,27
9	384942,27	3245221,23
10	384932,75	3245209,57
11	384933,88	3245204,63
Площадь земельного участка – 1597 кв.м.		
Образуемый земельный участок :ЗУ19		
1	384996,06	3245320,19
2	384992,99	3245364,40
3	384989,87	3245366,45
4	384966,20	3245356,25
5	384970,54	3245314,04
Площадь земельного участка – 1197 кв.м.		
Образуемый земельный участок :ЗУ20		
1	384970,54	3245314,04
2	384966,20	3245356,25
3	384938,23	3245344,19
4	384947,70	3245308,18
Площадь земельного участка – 1055 кв.м.		
Образуемый земельный участок :ЗУ21		
1	384977,37	3245227,29
2	384960,98	3245256,00
3	384980,32	3245268,85
4	384999,38	3245281,07
5	385004,33	3245272,46
6	385008,91	3245259,57
7	385011,89	3245250,37
Площадь земельного участка – 1459 кв.м.		
Образуемый земельный участок :ЗУ22		
1	384991,34	3245187,90
2	384977,37	3245227,29
3	385011,89	3245250,37
4	385030,95	3245200,99
Площадь земельного участка – 1944 кв.м.		

Образуемый земельный участок :ЗУ23		
1	385030,95	3245200,99
2	385011,89	3245250,37
3	385008,91	3245259,57
4	385004,33	3245272,46
5	384999,38	3245281,07
6	384996,06	3245320,19
7	384992,99	3245364,40
8	384989,87	3245366,45
9	384966,20	3245356,25
10	384938,23	3245344,19
11	384947,70	3245308,18
12	384960,98	3245256,00
13	384977,37	3245227,29
14	384991,34	3245187,90
15	384975,46	3245181,59
16	384966,67	3245207,19
17	384951,64	3245233,92
18	384946,99	3245252,19
19	384934,88	3245299,77
20	384933,66	3245304,55
21	384925,02	3245337,40
22	384892,30	3245323,30
23	384892,30	3245281,43
24	384892,30	3245275,95
25	384892,30	3245192,72
26	384892,30	3245157,38
27	384897,68	3245151,81
28	384879,30	3245145,06
29	384879,30	3245169,23
30	384879,30	3245199,23
31	384879,30	3245229,23
32	384879,30	3245259,23
33	384879,30	3245289,23
34	384879,30	3245319,23
35	384879,30	3245349,23
36	384839,30	3245349,23
37	384839,37	3245357,23
38	384879,26	3245357,23
39	384879,21	3245367,93
40	384890,07	3245376,63
41	384898,30	3245366,35
42	384898,30	3245344,22
43	384902,94	3245344,22
44	384935,82	3245358,28
45	384963,05	3245370,07
46	384987,43	3245380,64
47	385013,27	3245391,12
48	385017,98	3245391,59
49	385048,70	3245394,68

50	385078,30	3245397,66
51	385082,02	3245382,96
52	385047,43	3245379,47
53	385016,84	3245376,41
54	385007,46	3245372,69
55	385009,46	3245344,13
56	385011,27	3245318,42
57	385013,09	3245292,51
58	385022,17	3245266,97
59	385029,37	3245248,31
60	385047,09	3245202,40
Площадь земельного участка – 11648 кв.м.		
Образуемый земельный участок :ЗУ24		
1	385022,17	3245266,97
2	385039,44	3245273,72
3	385040,47	3245252,65
4	385029,37	3245248,31
Площадь земельного участка – 305 кв.м.		
Образуемый земельный участок :ЗУ25		
1	385048,75	3245277,36
2	385039,44	3245273,72
3	385040,47	3245252,65
4	385029,37	3245248,31
5	385047,09	3245202,40
6	385054,35	3245203,04
7	385054,11	3245260,37
Площадь земельного участка – 1106 кв.м.		
Образуемый земельный участок :ЗУ26		
1	385085,69	3245205,14
2	385091,46	3245204,74
3	385089,23	3245241,88
4	385086,10	3245252,74
5	385054,11	3245260,37
6	385054,35	3245203,04
7	385072,05	3245203,87
Площадь земельного участка – 1850 кв.м.		
Образуемый земельный участок :ЗУ27		
1	385085,92	3245291,98
2	385086,28	3245292,11
3	385109,42	3245252,88
4	385097,17	3245245,89
5	385089,23	3245241,88
6	385086,10	3245252,74
7	385054,11	3245260,37
8	385048,75	3245277,36
9	385065,88	3245284,06
10	385065,90	3245284,07
Площадь земельного участка – 1577 кв.м.		
Образуемый земельный участок :ЗУ28		
1	385121,96	3245206,57

2	385097,98	3245204,98
3	385091,46	3245204,74
4	385089,23	3245241,88
5	385097,17	3245245,89
6	385109,42	3245252,88
7	385111,68	3245254,15
8	385118,40	3245241,73
9	385119,73	3245237,98
10	385120,35	3245233,83
Площадь земельного участка – 1282 кв.м.		
Образуемый земельный участок :ЗУ29		
1	385121,96	3245206,57
2	385148,91	3245208,69
3	385147,15	3245223,31
4	385146,24	3245226,96
5	385141,06	3245241,80
6	385138,02	3245247,34
7	385134,43	3245245,65
8	385119,73	3245237,98
9	385120,35	3245233,83
Площадь земельного участка – 886 кв.м.		
Образуемый земельный участок :ЗУ30		
1	385130,31	3245260,41
2	385127,94	3245263,36
3	385111,68	3245254,15
4	385118,40	3245241,73
5	385119,73	3245237,98
6	385134,43	3245245,65
7	385138,02	3245247,34
Площадь земельного участка – 361 кв.м.		
Образуемый земельный участок :ЗУ31		
1	385127,94	3245263,36
2	385111,56	3245300,21
3	385107,70	3245299,49
4	385086,28	3245292,11
5	385109,42	3245252,88
6	385111,68	3245254,15
Площадь земельного участка – 1023 кв.м.		
Образуемый земельный участок :ЗУ32		
1	385090,44	3245416,21
2	385089,85	3245422,21
3	385087,34	3245447,50
4	385085,19	3245449,86
5	385048,97	3245489,51
6	385041,52	3245508,04
7	385028,09	3245503,92
8	385035,86	3245484,58
9	385055,67	3245462,90
10	385070,35	3245446,84
11	385073,71	3245436,45

12	385076,11	3245429,04
13	385078,18	3245408,14
14	385080,01	3245400,12
15	385078,30	3245397,66
16	385082,02	3245382,96
17	385084,45	3245381,20
18	385090,82	3245354,00
19	385095,13	3245335,58
20	385098,69	3245325,38
21	385107,70	3245299,49
22	385111,56	3245300,21
23	385127,94	3245263,36
24	385130,31	3245260,41
25	385138,02	3245247,34
26	385141,06	3245241,80
27	385146,24	3245226,96
28	385147,15	3245223,31
29	385148,91	3245208,69
30	385159,45	3245209,71
31	385159,09	3245212,04
32	385154,41	3245245,98
33	385144,34	3245267,44
34	385138,47	3245280,14
35	385125,02	3245309,24
36	385120,81	3245318,35
37	385117,44	3245317,14
38	385105,58	3245351,22
39	385094,30	3245383,62
40	385093,42	3245386,16
Площадь земельного участка – 4517 кв.м.		
Образуемый земельный участок :ЗУ33		
1	385048,97	3245489,51
2	385085,19	3245449,86
3	385106,66	3245469,36
4	385073,92	3245505,19
5	385068,43	3245518,85
6	385041,52	3245508,04
Площадь земельного участка – 1985 кв.м.		
Образуемый земельный участок :ЗУ34		
1	385089,46	3245527,30
2	385124,56	3245485,85
3	385118,09	3245475,93
4	385112,30	3245474,61
5	385106,66	3245469,36
6	385073,92	3245505,19
7	385068,43	3245518,85
Площадь земельного участка – 1491 кв.м.		
Образуемый земельный участок :ЗУ35		
1	385124,56	3245485,85
2	385139,50	3245499,50

3	385122,92	3245540,75
4	385089,46	3245527,30
Площадь земельного участка – 1351 кв.м.		
Образуемый земельный участок :ЗУ36		
1	385173,81	3245523,42
2	385169,09	3245552,29
3	385133,35	3245544,94
4	385122,92	3245540,75
5	385139,50	3245499,50
6	385147,50	3245499,70
7	385147,17	3245522,75
Площадь земельного участка – 1421 кв.м.		
Образуемый земельный участок :ЗУ37		
1	385177,33	3245501,89
2	385149,62	3245499,85
3	385147,50	3245499,70
4	385147,17	3245522,75
5	385173,81	3245523,42
Площадь земельного участка – 632 кв.м.		
Образуемый земельный участок :ЗУ38		
1	385162,83	3245449,16
2	385124,82	3245444,59
3	385118,83	3245472,90
4	385118,09	3245475,93
5	385124,56	3245485,85
6	385139,50	3245499,50
7	385147,50	3245499,70
8	385149,62	3245499,85
Площадь земельного участка – 1712 кв.м.		
Образуемый земельный участок :ЗУ39		
1	385085,19	3245449,86
2	385106,66	3245469,36
3	385112,30	3245474,61
4	385118,09	3245475,93
5	385118,83	3245472,90
6	385124,82	3245444,59
7	385128,19	3245429,88
8	385089,85	3245422,21
9	385087,34	3245447,50
Площадь земельного участка – 1463 кв.м.		
Образуемый земельный участок :ЗУ40		
1	385204,24	3245395,53
2	385195,74	3245436,89
3	385165,71	3245433,23
4	385173,90	3245389,81
Площадь земельного участка – 1318 кв.м.		
Образуемый земельный участок :ЗУ41		
1	385209,74	3245368,76
2	385204,24	3245395,53
3	385173,90	3245389,81

4	385175,58	3245380,90
5	385180,77	3245357,99
Площадь земельного участка – 924 кв.м.		
Образуемый земельный участок :ЗУ42		
1	385165,71	3245433,23
2	385149,69	3245426,57
3	385135,51	3245424,84
4	385138,41	3245401,00
5	385149,81	3245371,93
6	385175,58	3245380,90
7	385173,90	3245389,81
Площадь земельного участка – 1638 кв.м.		
Образуемый земельный участок :ЗУ43		
1	385094,30	3245383,62
2	385138,41	3245401,00
3	385135,51	3245424,84
4	385130,64	3245424,25
5	385090,44	3245416,21
6	385093,42	3245386,16
Площадь земельного участка – 1319 кв.м.		
Образуемый земельный участок :ЗУ44		
1	385094,30	3245383,62
2	385105,58	3245351,22
3	385141,89	3245363,85
4	385145,99	3245365,28
5	385149,81	3245371,93
6	385138,41	3245401,00
Площадь земельного участка – 1681 кв.м.		
Образуемый земельный участок :ЗУ45		
1	385141,89	3245363,85
2	385105,58	3245351,22
3	385117,44	3245317,14
4	385120,81	3245318,35
5	385135,05	3245323,48
6	385157,50	3245320,57
Площадь земельного участка – 1490 кв.м.		
Образуемый земельный участок :ЗУ46		
1	385193,44	3245316,06
2	385157,50	3245320,57
3	385141,89	3245363,85
4	385145,99	3245365,28
5	385149,81	3245371,93
6	385175,58	3245380,90
7	385180,77	3245357,99
8	385190,68	3245326,10
Площадь земельного участка – 2014 кв.м.		
Образуемый земельный участок :ЗУ47		
1	385224,47	3245345,28
2	385211,01	3245362,58
3	385209,74	3245368,76

4	385180,77	3245357,99
5	385190,68	3245326,10
6	385212,07	3245337,24
Площадь земельного участка – 1040 кв.м.		
Образуемый земельный участок :ЗУ48		
1	385237,21	3245328,92
2	385226,01	3245343,31
3	385224,47	3245345,28
4	385212,07	3245337,24
5	385190,68	3245326,10
6	385193,44	3245316,06
7	385213,12	3245313,76
8	385238,36	3245325,13
Площадь земельного участка – 850 кв.м.		
Образуемый земельный участок :ЗУ49		
1	385138,47	3245280,14
2	385195,37	3245305,77
3	385180,95	3245307,46
4	385136,16	3245313,25
5	385125,02	3245309,24
Площадь земельного участка – 1157 кв.м.		
Образуемый земельный участок :ЗУ50		
1	385193,44	3245316,06
2	385157,50	3245320,57
3	385135,05	3245323,48
4	385120,81	3245318,35
5	385125,02	3245309,24
6	385136,16	3245313,25
7	385180,95	3245307,46
8	385195,37	3245305,77
9	385213,12	3245313,76
Площадь земельного участка – 828 кв.м.		
Образуемый земельный участок :ЗУ51		
1	385181,54	3245249,00
2	385188,85	3245252,95
3	385176,03	3245281,70
4	385144,34	3245267,44
5	385154,41	3245245,98
6	385159,09	3245212,04
7	385159,45	3245209,71
8	385184,36	3245210,91
Площадь земельного участка – 1970 кв.м.		
Образуемый земельный участок :ЗУ52		
1	385176,03	3245281,70
2	385188,85	3245252,95
3	385181,54	3245249,00
4	385184,36	3245210,91
5	385205,08	3245212,20
6	385203,87	3245239,07
7	385202,85	3245261,68

8	385201,43	3245293,14
Площадь земельного участка – 1598 кв.м.		
Образуемый земельный участок :ЗУ53		
1	385231,74	3245240,19
2	385208,41	3245239,27
3	385203,87	3245239,07
4	385202,85	3245261,68
5	385201,43	3245293,14
6	385222,43	3245302,60
7	385229,00	3245301,87
8	385229,38	3245262,05
9	385230,43	3245252,33
Площадь земельного участка – 1613 кв.м.		
Образуемый земельный участок :ЗУ54		
1	385212,06	3245212,63
2	385233,45	3245213,33
3	385231,74	3245240,19
4	385208,41	3245239,27
5	385203,87	3245239,07
6	385205,08	3245212,20
Площадь земельного участка – 755 кв.м.		
Образуемый земельный участок :ЗУ55		
1	385233,45	3245213,33
2	385258,61	3245214,62
3	385256,54	3245254,67
4	385230,43	3245252,33
5	385231,74	3245240,19
Площадь земельного участка – 1011 кв.м.		
Образуемый земельный участок :ЗУ56		
1	385256,54	3245254,67
2	385230,43	3245252,33
3	385229,38	3245262,05
4	385229,00	3245301,87
5	385255,11	3245298,96
6	385256,22	3245260,86
Площадь земельного участка – 1241 кв.м.		
Образуемый земельный участок :ЗУ57		
1	385298,32	3245274,45
2	385297,63	3245278,64
3	385286,54	3245295,45
4	385255,11	3245298,96
5	385256,22	3245260,86
6	385272,00	3245270,92
7	385274,31	3245270,86
Площадь земельного участка – 1037 кв.м.		
Образуемый земельный участок :ЗУ58		
1	385305,66	3245217,11
2	385304,95	3245233,90
3	385303,74	3245245,83
4	385302,44	3245253,65

5	385298,32	3245274,45
6	385274,31	3245270,86
7	385275,34	3245260,51
8	385279,54	3245215,83
Площадь земельного участка – 1481 кв.м.		
Образуемый земельный участок :ЗУ59		
1	385258,92	3245334,39
2	385249,93	3245330,34
3	385238,36	3245325,13
4	385213,12	3245313,76
5	385195,37	3245305,77
6	385138,47	3245280,14
7	385144,34	3245267,44
8	385176,03	3245281,70
9	385201,43	3245293,14
10	385222,43	3245302,60
11	385229,00	3245301,87
12	385255,11	3245298,96
13	385286,54	3245295,45
14	385258,90	3245332,02
Площадь земельного участка – 2640 кв.м.		
Образуемый земельный участок :ЗУ60		
1	385183,61	3245555,92
2	385193,53	3245519,65
3	385206,41	3245509,17
4	385207,31	3245504,10
5	385208,63	3245482,37
6	385210,48	3245460,77
7	385212,78	3245432,80
8	385218,91	3245392,95
9	385224,81	3245364,25
10	385249,93	3245330,34
11	385238,36	3245325,13
12	385237,21	3245328,92
13	385226,01	3245343,31
14	385224,47	3245345,28
15	385211,01	3245362,58
16	385209,74	3245368,76
17	385204,24	3245395,53
18	385195,74	3245436,89
19	385165,71	3245433,23
20	385149,69	3245426,57
21	385130,64	3245424,25
22	385090,44	3245416,21
23	385089,85	3245422,21
24	385128,19	3245429,88
25	385124,82	3245444,59
26	385162,83	3245449,16
27	385190,98	3245451,43
28	385185,50	3245485,82

29	385177,33	3245501,89
30	385173,81	3245523,42
31	385169,09	3245552,29
Площадь земельного участка – 5551 кв.м.		
Образуемый земельный участок :ЗУ61		
1	385227,87	3245503,41
2	385227,87	3245561,21
3	385199,41	3245559,16
4	385183,61	3245555,92
5	385193,53	3245519,65
6	385206,41	3245509,17
7	385207,31	3245504,10
Площадь земельного участка – 1978 кв.м.		
Образуемый земельный участок :ЗУ62		
1	385256,79	3245502,43
2	385256,79	3245516,08
3	385256,79	3245562,93
4	385227,87	3245561,21
5	385227,87	3245503,41
Площадь земельного участка – 1711 кв.м.		
Образуемый земельный участок :ЗУ63		
1	385291,99	3245516,54
2	385285,01	3245564,62
3	385256,79	3245562,93
4	385256,79	3245516,08
Площадь земельного участка – 1509 кв.м.		
Образуемый земельный участок :ЗУ64		
1	385297,27	3245480,16
2	385291,99	3245516,54
3	385256,79	3245516,08
4	385256,79	3245502,43
5	385257,26	3245480,59
Площадь земельного участка – 1355 кв.м.		
Образуемый земельный участок :ЗУ65		
1	385254,47	3245430,63
2	385294,48	3245430,20
3	385274,41	3245399,73
4	385258,78	3245399,57
Площадь земельного участка – 857 кв.м.		
Образуемый земельный участок :ЗУ66		
1	385258,92	3245334,39
2	385259,64	3245393,37
3	385218,91	3245392,95
4	385224,81	3245364,25
5	385249,93	3245330,34
Площадь земельного участка – 1806 кв.м.		
Образуемый земельный участок :ЗУ67		
1	385314,96	3245218,25
2	385312,83	3245234,32
3	385316,54	3245235,02

4	385315,83	3245241,29
5	385308,69	3245284,91
6	385307,77	3245290,59
7	385295,93	3245306,24
8	385272,95	3245336,64
9	385273,33	3245367,84
10	385273,41	3245374,58
11	385293,40	3245404,92
12	385306,17	3245424,31
13	385306,56	3245431,34
14	385309,22	3245478,96
15	385353,19	3245474,57
16	385364,73	3245483,47
17	385339,13	3245486,03
18	385322,85	3245487,65
19	385308,40	3245487,01
20	385301,19	3245536,67
21	385298,25	3245556,90
22	385297,74	3245565,50
23	385285,01	3245564,62
24	385291,99	3245516,54
25	385297,27	3245480,16
26	385294,48	3245430,20
27	385274,41	3245399,73
28	385258,78	3245399,57
29	385259,64	3245393,37
30	385258,92	3245334,39
31	385258,90	3245332,02
32	385286,54	3245295,45
33	385297,63	3245278,64
34	385298,32	3245274,45
35	385302,44	3245253,65
36	385303,74	3245245,83
37	385304,95	3245233,90
38	385305,66	3245217,11
Площадь земельного участка – 5316 кв.м.		
Образуемый земельный участок :ЗУ68		
1	385341,18	3245219,92
2	385341,49	3245289,58
3	385336,93	3245289,53
4	385308,69	3245284,91
5	385315,83	3245241,29
6	385316,54	3245235,02
7	385312,83	3245234,32
8	385314,96	3245218,25
Площадь земельного участка – 1949 кв.м.		
Образуемый земельный участок :ЗУ69		
1	385364,56	3245221,32
2	385363,54	3245260,91
3	385360,41	3245269,25

4	385362,10	3245289,83
5	385348,47	3245289,67
6	385341,49	3245289,58
7	385341,18	3245219,92
Площадь земельного участка – 1495 кв.м.		
Образуемый земельный участок :ЗУ70		
1	385364,56	3245221,32
2	385389,29	3245222,38
3	385387,79	3245281,62
4	385386,50	3245297,01
5	385362,10	3245289,83
6	385360,41	3245269,25
7	385363,54	3245260,91
Площадь земельного участка – 1821 кв.м.		
Образуемый земельный участок :ЗУ71		
1	385412,13	3245223,30
2	385396,74	3245222,70
3	385389,29	3245222,38
4	385387,79	3245281,62
5	385386,50	3245297,01
6	385394,55	3245299,38
7	385409,94	3245299,56
8	385412,08	3245275,50
9	385410,21	3245253,99
10	385411,47	3245247,62
Площадь земельного участка – 1760 кв.м.		
Образуемый земельный участок :ЗУ72		
1	385436,91	3245224,26
2	385434,16	3245259,68
3	385443,19	3245276,29
4	385412,08	3245275,50
5	385410,21	3245253,99
6	385411,47	3245247,62
7	385412,13	3245223,30
Площадь земельного участка – 1307 кв.м.		
Образуемый земельный участок :ЗУ73		
1	385443,86	3245316,76
2	385435,54	3245316,90
3	385426,13	3245326,01
4	385409,94	3245299,56
5	385412,08	3245275,50
6	385443,19	3245276,29
7	385443,46	3245292,40
Площадь земельного участка – 1328 кв.м.		
Образуемый земельный участок :ЗУ74		
1	385436,91	3245224,26
2	385461,47	3245225,21
3	385457,92	3245274,37
4	385458,22	3245292,16
5	385443,46	3245292,40

6	385443,19	3245276,29
7	385434,16	3245259,68
Площадь земельного участка – 1428 кв.м.		
Образуемый земельный участок :ЗУ75		
1	385461,47	3245225,21
2	385487,42	3245226,22
3	385482,60	3245275,12
4	385481,74	3245291,76
5	385458,22	3245292,16
6	385457,92	3245274,37
Площадь земельного участка – 1660 кв.м.		
Образуемый земельный участок :ЗУ76		
1	385482,60	3245275,12
2	385481,74	3245291,76
3	385480,72	3245311,47
4	385480,23	3245316,46
5	385483,69	3245316,79
6	385490,02	3245316,94
7	385532,07	3245278,48
8	385524,26	3245268,32
9	385496,82	3245286,28
10	385489,02	3245275,71
Площадь земельного участка – 1210 кв.м.		
Образуемый земельный участок :ЗУ77		
1	385477,60	3245316,20
2	385480,23	3245316,46
3	385480,72	3245311,47
4	385481,74	3245291,76
5	385458,22	3245292,16
6	385443,46	3245292,40
7	385443,86	3245316,76
Площадь земельного участка – 912 кв.м.		
Образуемый земельный участок :ЗУ78		
1	385389,03	3245361,95
2	385359,71	3245309,70
3	385368,34	3245304,86
4	385401,19	3245305,26
5	385422,67	3245329,36
Площадь земельного участка – 1986 кв.м.		
Образуемый земельный участок :ЗУ79		
1	385409,94	3245299,56
2	385394,55	3245299,38
3	385386,50	3245297,01
4	385362,10	3245289,83
5	385348,47	3245289,67
6	385359,71	3245309,70
7	385368,34	3245304,86
8	385401,19	3245305,26
9	385422,67	3245329,36
10	385426,13	3245326,01

Площадь земельного участка – 809 кв.м.		
Образуемый земельный участок :ЗУ80		
1	385389,03	3245361,95
2	385377,86	3245372,77
3	385366,60	3245352,34
4	385353,34	3245328,27
5	385338,27	3245301,21
6	385299,90	3245305,77
7	385295,93	3245306,24
8	385307,77	3245290,59
9	385308,69	3245284,91
10	385336,93	3245289,53
11	385341,49	3245289,58
12	385348,47	3245289,67
13	385359,71	3245309,70
Площадь земельного участка – 1835 кв.м.		
Образуемый земельный участок :ЗУ81		
1	385353,34	3245328,27
2	385313,72	3245335,06
3	385299,90	3245305,77
4	385338,27	3245301,21
Площадь земельного участка – 1181 кв.м.		
Образуемый земельный участок :ЗУ82		
1	385366,60	3245352,34
2	385325,83	3245360,73
3	385313,72	3245335,06
4	385353,34	3245328,27
Площадь земельного участка – 1096 кв.м.		
Образуемый земельный участок :ЗУ83		
1	385346,41	3245403,23
2	385377,86	3245372,77
3	385366,60	3245352,34
4	385325,83	3245360,73
5	385336,40	3245383,15
Площадь земельного участка – 1451 кв.м.		
Образуемый земельный участок :ЗУ84		
1	385299,90	3245305,77
2	385313,72	3245335,06
3	385325,83	3245360,73
4	385273,33	3245367,84
5	385272,95	3245336,64
6	385295,93	3245306,24
Площадь земельного участка – 2016 кв.м.		
Образуемый земельный участок :ЗУ85		
1	385273,33	3245367,84
2	385273,41	3245374,58
3	385293,40	3245404,92
4	385336,40	3245383,15
5	385325,83	3245360,73
Площадь земельного участка – 1708 кв.м.		

Образуемый земельный участок :ЗУ86		
1	385293,40	3245404,92
2	385306,17	3245424,31
3	385306,56	3245431,34
4	385348,00	3245429,03
5	385346,41	3245403,23
6	385336,40	3245383,15
Площадь земельного участка – 1748 кв.м.		
Образуемый земельный участок :ЗУ87		
1	385353,19	3245474,57
2	385309,22	3245478,96
3	385306,56	3245431,34
4	385348,00	3245429,03
5	385348,06	3245430,08
Площадь земельного участка – 2001 кв.м.		
Образуемый земельный участок :ЗУ88		
1	385335,92	3245539,81
2	385301,19	3245536,67
3	385308,40	3245487,01
4	385322,85	3245487,65
5	385339,13	3245486,03
6	385336,50	3245530,06
Площадь земельного участка – 1681 кв.м.		
Образуемый земельный участок :ЗУ89		
1	385334,26	3245567,68
2	385335,92	3245539,81
3	385301,19	3245536,67
4	385298,25	3245556,90
5	385297,74	3245565,50
Площадь земельного участка – 1024 кв.м.		
Образуемый земельный участок :ЗУ90		
1	385383,36	3245509,08
2	385380,95	3245538,30
3	385362,55	3245531,61
4	385336,50	3245530,06
5	385339,13	3245486,03
6	385364,73	3245483,47
Площадь земельного участка – 1942 кв.м.		
Образуемый земельный участок :ЗУ91		
1	385379,02	3245570,34
2	385380,95	3245538,30
3	385362,55	3245531,61
4	385336,50	3245530,06
5	385335,92	3245539,81
6	385334,26	3245567,68
Площадь земельного участка – 1638 кв.м.		
Образуемый земельный участок :ЗУ92		
1	385418,80	3245572,72
2	385383,36	3245509,08
3	385380,95	3245538,30

4	385379,02	3245570,34
Площадь земельного участка – 1234 кв.м.		
Образуемый земельный участок :ЗУ93		
1	385477,40	3245329,20
2	385451,56	3245329,63
3	385440,90	3245329,81
4	385401,08	3245368,38
5	385374,98	3245393,66
6	385362,59	3245405,66
7	385361,78	3245425,59
8	385363,71	3245438,42
9	385366,66	3245454,57
10	385378,88	3245476,39
11	385390,08	3245496,48
12	385407,59	3245527,93
13	385424,63	3245558,51
14	385429,29	3245566,88
15	385418,80	3245572,72
16	385383,36	3245509,08
17	385364,73	3245483,47
18	385353,19	3245474,57
19	385348,06	3245430,08
20	385348,00	3245429,03
21	385346,41	3245403,23
22	385377,86	3245372,77
23	385389,03	3245361,95
24	385422,67	3245329,36
25	385426,13	3245326,01
26	385435,54	3245316,90
27	385443,86	3245316,76
28	385477,60	3245316,20
29	385480,23	3245316,46
30	385483,69	3245316,79
Площадь земельного участка – 4652 кв.м.		
Образуемый земельный участок :ЗУ94		
1	385448,39	3245356,99
2	385443,33	3245397,05
3	385443,14	3245397,82
4	385441,41	3245397,66
5	385413,60	3245389,83
6	385401,08	3245368,38
7	385440,90	3245329,81
8	385451,56	3245329,63
Площадь земельного участка – 2041 кв.м.		
Образуемый земельный участок :ЗУ95		
1	385478,13	3245359,74
2	385474,77	3245394,79
3	385474,26	3245401,69
4	385443,33	3245397,05
5	385448,39	3245356,99

6	385451,56	3245329,63
7	385477,40	3245329,20
8	385473,69	3245359,33
Площадь земельного участка – 1996 кв.м.		
Образуемый земельный участок :ЗУ96		
1	385437,04	3245470,32
2	385409,82	3245420,58
3	385407,12	3245415,66
4	385393,77	3245406,52
5	385374,98	3245393,66
6	385401,08	3245368,38
7	385413,60	3245389,83
8	385441,41	3245397,66
9	385443,14	3245397,82
10	385443,33	3245397,05
11	385474,26	3245401,69
12	385474,42	3245405,87
13	385413,26	3245405,04
14	385433,82	3245442,41
15	385471,06	3245510,09
16	385487,50	3245509,43
17	385487,08	3245560,06
18	385482,34	3245551,55
19	385471,60	3245532,34
20	385454,52	3245501,79
Площадь земельного участка – 3415 кв.м.		
Образуемый земельный участок :ЗУ97		
1	385474,42	3245405,87
2	385413,26	3245405,04
3	385433,82	3245442,41
4	385475,83	3245440,72
Площадь земельного участка – 1867 кв.м.		
Образуемый земельный участок :ЗУ98		
1	385487,50	3245509,43
2	385471,06	3245510,09
3	385433,82	3245442,41
4	385475,83	3245440,72
5	385475,91	3245442,72
Площадь земельного участка – 2013 кв.м.		
Образуемый земельный участок :ЗУ99		
1	385363,71	3245438,42
2	385361,78	3245425,59
3	385362,59	3245405,66
4	385374,98	3245393,66
5	385393,77	3245406,52
6	385377,39	3245436,36
Площадь земельного участка – 914 кв.м.		
Образуемый земельный участок :ЗУ100		
1	385386,56	3245472,11
2	385378,88	3245476,39

3	385366,66	3245454,57
4	385363,71	3245438,42
5	385377,39	3245436,36
6	385393,77	3245406,52
7	385407,12	3245415,66
8	385409,82	3245420,58
Площадь земельного участка – 1526 кв.м.		
Образуемый земельный участок :ЗУ101		
1	385437,04	3245470,32
2	385409,82	3245420,58
3	385386,56	3245472,11
4	385378,88	3245476,39
5	385390,08	3245496,48
Площадь земельного участка – 1999 кв.м.		
Образуемый земельный участок :ЗУ102		
1	385390,08	3245496,48
2	385407,59	3245527,93
3	385454,52	3245501,79
4	385437,04	3245470,32
Площадь земельного участка – 1934 кв.м.		
Образуемый земельный участок :ЗУ103		
1	385454,52	3245501,79
2	385407,59	3245527,93
3	385424,63	3245558,51
4	385471,60	3245532,34
Площадь земельного участка – 1881 кв.м.		
Образуемый земельный участок :ЗУ104		
1	385435,33	3245577,73
2	385429,29	3245566,88
3	385424,63	3245558,51
4	385471,60	3245532,34
5	385482,34	3245551,55
6	385451,23	3245568,87
Площадь земельного участка – 1184 кв.м.		
Образуемый земельный участок :ЗУ105		
1	385435,33	3245577,73
2	385435,03	3245613,44
3	385454,75	3245613,61
4	385469,25	3245601,23
5	385451,23	3245568,87
6		
Площадь земельного участка – 1069 кв.м.		
Образуемый земельный участок :ЗУ106		
1	385486,86	3245586,20
2	385487,08	3245560,06
3	385482,34	3245551,55
4	385451,23	3245568,87
5	385469,25	3245601,23
Площадь земельного участка – 1061 кв.м.		
Образуемый земельный участок :ЗУ107		

1	385542,32	3245286,72
2	385537,53	3245291,10
3	385499,85	3245325,57
4	385496,28	3245324,32
5	385491,50	3245329,99
6	385487,77	3245353,15
7	385484,47	3245376,30
8	385483,64	3245386,19
9	385485,17	3245424,29
10	385485,26	3245426,47
11	385494,95	3245482,18
12	385500,67	3245515,10
13	385502,85	3245527,65
14	385502,80	3245533,84
15	385516,16	3245533,95
16	385540,74	3245556,32
17	385553,81	3245570,24
18	385576,66	3245583,82
19	385586,87	3245584,92
20	385604,24	3245584,10
21	385604,83	3245596,57
22	385585,91	3245597,46
23	385549,38	3245575,75
24	385535,82	3245561,31
25	385513,43	3245540,93
26	385502,74	3245540,84
27	385502,52	3245567,23
28	385502,28	3245595,39
29	385483,97	3245611,02
30	385443,70	3245645,39
31	385434,85	3245635,02
32	385435,03	3245613,44
33	385454,75	3245613,61
34	385469,25	3245601,23
35	385486,86	3245586,20
36	385487,08	3245560,06
37	385487,50	3245509,43
38	385475,91	3245442,72
39	385475,83	3245440,72
40	385474,42	3245405,87
41	385474,26	3245401,69
42	385474,77	3245394,79
43	385478,13	3245359,74
44	385473,69	3245359,33
45	385477,40	3245329,20
46	385483,69	3245316,79
47	385490,02	3245316,94
48	385532,07	3245278,48
49	385524,26	3245268,32
50	385530,97	3245260,47

Площадь земельного участка – 6712 кв.м.		
Образуемый земельный участок :ЗУ108		
1	385537,53	3245291,10
2	385538,35	3245295,50
3	385538,40	3245297,11
4	385537,86	3245305,29
5	385537,63	3245306,44
6	385533,98	3245313,14
7	385531,72	3245323,11
8	385529,18	3245329,36
9	385527,58	3245329,00
10	385510,45	3245326,89
11	385502,58	3245326,52
12	385499,85	3245325,57
Площадь земельного участка – 644 кв.м.		
Образуемый земельный участок :ЗУ109		
1	385562,24	3245323,19
2	385549,13	3245299,18
3	385548,66	3245307,22
4	385547,76	3245312,32
5	385529,22	3245358,04
6	385527,18	3245366,03
7	385562,16	3245366,10
Площадь земельного участка – 1379 кв.м.		
Образуемый земельный участок :ЗУ110		
1	385562,16	3245366,10
2	385527,18	3245366,03
3	385519,30	3245396,90
4	385562,10	3245396,97
Площадь земельного участка – 1201 кв.м.		
Образуемый земельный участок :ЗУ111		
1	385519,25	3245423,17
2	385562,05	3245423,25
3	385562,10	3245396,97
4	385519,30	3245396,90
Площадь земельного участка – 1125 кв.м.		
Образуемый земельный участок :ЗУ112		
1	385536,04	3245454,23
2	385569,51	3245454,29
3	385562,03	3245433,13
4	385562,05	3245423,25
5	385519,25	3245423,17
Площадь земельного участка – 1146 кв.м.		
Образуемый земельный участок :ЗУ113		
1	385572,66	3245473,72
2	385547,02	3245480,85
3	385540,87	3245463,16
4	385536,04	3245454,23
5	385569,51	3245454,29
Площадь земельного участка – 690 кв.м.		

Образуемый земельный участок :ЗУ114		
1	385601,83	3245532,94
2	385573,25	3245477,34
3	385572,66	3245473,72
4	385547,02	3245480,85
5	385548,83	3245486,07
6	385552,55	3245493,89
7	385574,54	3245527,54
8	385576,57	3245530,64
9	385592,33	3245537,83
Площадь земельного участка – 1553 кв.м.		
Образуемый земельный участок :ЗУ115		
1	385519,30	3245396,90
2	385519,25	3245423,17
3	385536,04	3245454,23
4	385540,87	3245463,16
5	385547,02	3245480,85
6	385548,83	3245486,07
7	385552,55	3245493,89
8	385574,54	3245527,54
9	385566,98	3245532,19
10	385564,15	3245539,64
11	385556,41	3245524,96
12	385550,60	3245510,65
13	385540,99	3245496,41
14	385530,97	3245467,58
15	385520,52	3245448,70
16	385517,03	3245444,02
17	385503,67	3245444,01
18	385503,71	3245423,55
19	385503,73	3245411,11
20	385507,21	3245383,48
21	385508,97	3245355,51
22	385526,20	3245336,66
23	385527,58	3245329,00
24	385529,18	3245329,36
25	385531,72	3245323,11
26	385533,98	3245313,14
27	385537,63	3245306,44
28	385537,86	3245305,29
29	385538,40	3245297,11
30	385538,35	3245295,50
31	385537,53	3245291,10
32	385542,32	3245286,72
33	385549,13	3245299,18
34	385548,66	3245307,22
35	385547,76	3245312,32
36	385529,22	3245358,04
37	385527,18	3245366,03
Площадь земельного участка – 3542 кв.м.		

Образуемый земельный участок :ЗУ116		
1	385485,17	3245424,29
2	385483,64	3245386,19
3	385484,47	3245376,30
4	385487,77	3245353,15
5	385508,97	3245355,51
6	385507,21	3245383,48
7	385503,73	3245411,11
8	385503,71	3245423,55
Площадь земельного участка – 1489 кв.м.		
Образуемый земельный участок :ЗУ117		
1	385503,71	3245423,55
2	385503,67	3245444,01
3	385517,03	3245444,02
4	385520,52	3245448,70
5	385530,97	3245467,58
6	385494,95	3245482,18
7	385485,26	3245426,47
8	385485,17	3245424,29
Площадь земельного участка – 1426 кв.м.		
Образуемый земельный участок :ЗУ118		
1	385540,99	3245496,41
2	385500,67	3245515,10
3	385494,95	3245482,18
4	385530,97	3245467,58
Площадь земельного участка – 1310 кв.м.		
Образуемый земельный участок :ЗУ119		
1	385556,41	3245524,96
2	385516,16	3245533,95
3	385502,80	3245533,84
4	385502,85	3245527,65
5	385500,67	3245515,10
6	385540,99	3245496,41
7	385550,60	3245510,65
Площадь земельного участка – 1314 кв.м.		
Образуемый земельный участок :ЗУ120		
1	385556,41	3245524,96
2	385564,15	3245539,64
3	385540,74	3245556,32
4	385516,16	3245533,95
Площадь земельного участка – 797 кв.м.		
Образуемый земельный участок :ЗУ121		
1	385604,24	3245584,10
2	385601,83	3245532,94
3	385592,33	3245537,83
4	385576,57	3245530,64
5	385574,54	3245527,54
6	385566,98	3245532,19
7	385564,15	3245539,64
8	385582,61	3245545,83

9	385591,45	3245560,40
10	385586,87	3245584,92
Площадь земельного участка – 990 кв.м.		
Образуемый земельный участок :ЗУ122		
1	385531,07	3245618,70
2	385605,29	3245606,40
3	385604,83	3245596,57
4	385585,91	3245597,46
5	385585,03	3245598,69
6	385576,80	3245604,77
7	385556,96	3245611,07
8	385532,14	3245612,27
9	385527,73	3245612,53
Площадь земельного участка – 525 кв.м.		
Образуемый земельный участок :ЗУ123		
1	385576,80	3245604,77
2	385585,03	3245598,69
3	385585,91	3245597,46
4	385549,38	3245575,75
5	385517,22	3245593,62
6	385527,73	3245612,53
7	385532,14	3245612,27
8	385556,96	3245611,07
Площадь земельного участка – 1528 кв.м.		
Образуемый земельный участок :ЗУ124		
1	385549,38	3245575,75
2	385535,82	3245561,31
3	385513,43	3245540,93
4	385502,74	3245540,84
5	385502,52	3245567,23
6	385517,22	3245593,62
Площадь земельного участка – 1383 кв.м.		
Образуемый земельный участок :ЗУ125		
1	385527,73	3245612,53
2	385531,07	3245618,70
3	385520,63	3245620,43
4	385516,68	3245613,20
5	385502,28	3245595,39
6	385502,52	3245567,23
7	385517,22	3245593,62
Площадь земельного участка – 540 кв.м.		
Образуемый земельный участок :ЗУ126		
1	385502,28	3245595,39
2	385516,68	3245613,20
3	385500,74	3245614,15
4	385487,42	3245615,06
5	385483,97	3245611,02
Площадь земельного участка – 337 кв.м.		
Образуемый земельный участок :ЗУ127		
1	385516,68	3245613,20

2	385500,74	3245614,15
3	385487,42	3245615,06
4	385483,97	3245611,02
5	385443,70	3245645,39
6	385457,72	3245661,80
7	385498,22	3245624,15
8	385520,63	3245620,43
Площадь земельного участка – 1332 кв.м.		
Образуемый земельный участок :ЗУ128		
1	385443,05	3245675,43
2	385370,88	3245742,54
3	385358,34	3245742,38
4	385358,67	3245715,57
5	385370,02	3245708,37
6	385389,08	3245692,01
7	385428,49	3245658,37
Площадь земельного участка – 2491 кв.м.		
Образуемый земельный участок :ЗУ129		
1	385338,49	3245718,39
2	385266,89	3245717,27
3	385267,08	3245694,78
4	385378,90	3245695,72
5	385389,08	3245692,01
6	385370,02	3245708,37
7	385358,67	3245715,57
8	385347,02	3245718,12
Площадь земельного участка – 2361 кв.м.		
Образуемый земельный участок :ЗУ130		
1	385266,89	3245717,27
2	385266,69	3245741,24
3	385358,34	3245742,38
4	385358,67	3245715,57
5	385347,02	3245718,12
6	385338,49	3245718,39
Площадь земельного участка – 2207 кв.м.		
Образуемый земельный участок :ЗУ131		
1	385385,75	3245675,13
2	385418,75	3245646,96
3	385428,49	3245658,37
4	385389,08	3245692,01
5	385378,90	3245695,72
6	385267,08	3245694,78
7	385267,21	3245679,78
8	385295,21	3245680,01
9	385323,21	3245680,25
10	385351,21	3245680,48
11	385370,60	3245680,65
12	385379,23	3245677,50
Площадь земельного участка – 2557 кв.м.		
Образуемый земельный участок :ЗУ132		

1	385419,24	3245588,77
2	385380,00	3245586,43
3	385379,68	3245623,63
4	385418,95	3245623,96
Площадь земельного участка – 1421 кв.м.		
Образуемый земельный участок :ЗУ133		
1	385385,75	3245675,13
2	385418,75	3245646,96
3	385418,95	3245623,96
4	385379,68	3245623,63
5	385379,62	3245630,71
6	385379,23	3245677,50
Площадь земельного участка – 1562 кв.м.		
Образуемый земельный участок :ЗУ134		
1	385379,62	3245630,71
2	385379,68	3245623,63
3	385380,00	3245586,43
4	385352,01	3245584,76
5	385351,63	3245630,47
Площадь земельного участка – 1260 кв.м.		
Образуемый земельный участок :ЗУ135		
1	385379,23	3245677,50
2	385379,62	3245630,71
3	385351,63	3245630,47
4	385351,21	3245680,48
5	385370,60	3245680,65
Площадь земельного участка – 1387 кв.м.		
Образуемый земельный участок :ЗУ136		
1	385351,63	3245630,47
2	385352,01	3245584,76
3	385324,02	3245583,09
4	385323,63	3245630,24
Площадь земельного участка – 1300 кв.м.		
Образуемый земельный участок :ЗУ137		
1	385351,21	3245680,48
2	385351,63	3245630,47
3	385323,63	3245630,24
4	385323,21	3245680,25
Площадь земельного участка – 1400 кв.м.		
Образуемый земельный участок :ЗУ138		
1	385296,03	3245581,43
2	385295,63	3245630,00
3	385323,63	3245630,24
4	385324,02	3245583,09
Площадь земельного участка – 1340 кв.м.		
Образуемый земельный участок :ЗУ139		
1	385295,63	3245630,00
2	385295,21	3245680,01
3	385323,21	3245680,25
4	385323,63	3245630,24

Площадь земельного участка – 1400 кв.м.		
Образуемый земельный участок :ЗУ140		
1	385296,03	3245581,43
2	385268,05	3245579,76
3	385267,63	3245629,77
4	385295,63	3245630,00
Площадь земельного участка – 1380 кв.м.		
Образуемый земельный участок :ЗУ141		
1	385267,21	3245679,78
2	385295,21	3245680,01
3	385295,63	3245630,00
4	385267,63	3245629,77
Площадь земельного участка – 1400 кв.м.		
Образуемый земельный участок :ЗУ142		
1	385250,90	3245717,02
2	385230,40	3245716,70
3	385230,58	3245694,47
4	385251,08	3245694,65
Площадь земельного участка – 457 кв.м.		
Образуемый земельный участок :ЗУ143		
1	385250,69	3245741,04
2	385013,24	3245738,09
3	385013,06	3245713,41
4	385060,79	3245714,06
5	385178,40	3245715,89
6	385230,40	3245716,70
7	385250,90	3245717,02
Площадь земельного участка – 5795 кв.м.		
Образуемый земельный участок :ЗУ144		
1	385178,40	3245715,89
2	385060,79	3245714,06
3	385013,06	3245713,41
4	385012,91	3245692,65
5	385178,59	3245694,04
Площадь земельного участка – 3521 кв.м.		
Образуемый земельный участок :ЗУ145		
1	385178,59	3245694,04
2	385178,40	3245715,89
3	385230,40	3245716,70
4	385230,58	3245694,47
Площадь земельного участка – 1146 кв.м.		
Образуемый земельный участок :ЗУ146		
1	385230,58	3245694,47
2	385251,08	3245694,65
3	385251,21	3245679,65
4	385223,21	3245679,41
5	385195,21	3245679,18
6	385167,21	3245678,94
7	385137,21	3245678,69
8	385109,21	3245678,46

9	385083,22	3245678,24
10	385058,21	3245678,03
11	385012,80	3245677,65
12	385012,91	3245692,65
13	385178,59	3245694,04
Площадь земельного участка – 3574 кв.м.		
Образуемый земельный участок :ЗУ147		
1	385251,66	3245626,26
2	385252,05	3245578,81
3	385224,07	3245577,14
4	385223,67	3245624,59
Площадь земельного участка – 1329 кв.м.		
Образуемый земельный участок :ЗУ148		
1	385251,21	3245679,65
2	385251,66	3245626,26
3	385223,67	3245624,59
4	385223,21	3245679,41
Площадь земельного участка – 1515 кв.м.		
Образуемый земельный участок :ЗУ149		
1	385200,62	3245575,74
2	385189,61	3245622,56
3	385195,68	3245622,92
4	385223,67	3245624,59
5	385224,07	3245577,14
Площадь земельного участка – 1365 кв.м.		
Образуемый земельный участок :ЗУ150		
1	385195,68	3245622,92
2	385195,21	3245679,18
3	385223,21	3245679,41
4	385223,67	3245624,59
Площадь земельного участка – 1555 кв.м.		
Образуемый земельный участок :ЗУ151		
1	385200,62	3245575,74
2	385189,61	3245622,56
3	385167,72	3245618,06
4	385150,42	3245614,51
5	385161,87	3245565,82
6	385181,00	3245569,74
Площадь земельного участка – 1981 кв.м.		
Образуемый земельный участок :ЗУ152		
1	385195,21	3245679,18
2	385167,21	3245678,94
3	385167,72	3245618,06
4	385189,61	3245622,56
5	385195,68	3245622,92
Площадь земельного участка – 1630 кв.м.		
Образуемый земельный участок :ЗУ153		
1	385137,77	3245611,90
2	385137,21	3245678,69
3	385167,21	3245678,94

4	385167,72	3245618,06
5	385150,42	3245614,51
Площадь земельного участка – 1915 кв.м.		
Образуемый земельный участок :ЗУ154		
1	385137,21	3245678,69
2	385109,21	3245678,46
3	385109,82	3245606,15
4	385111,25	3245606,44
5	385137,77	3245611,90
Площадь земельного участка – 1947 кв.м.		
Образуемый земельный участок :ЗУ155		
1	385109,21	3245678,46
2	385109,82	3245606,15
3	385082,66	3245600,57
4	385083,22	3245678,24
Площадь земельного участка – 1993 кв.м.		
Образуемый земельный участок :ЗУ156		
1	385057,61	3245593,52
2	385072,06	3245598,39
3	385082,66	3245600,57
4	385083,22	3245678,24
5	385058,21	3245678,03
6	385057,99	3245647,32
7	385057,78	3245617,32
Площадь земельного участка – 2017 кв.м.		
Образуемый земельный участок :ЗУ157		
1	385083,51	3245549,70
2	385072,06	3245598,39
3	385057,61	3245593,52
4	385052,85	3245592,00
5	385067,42	3245543,23
Площадь земельного участка – 943 кв.м.		
Образуемый земельный участок :ЗУ158		
1	385067,42	3245543,23
2	385052,85	3245592,00
3	385014,01	3245579,62
4	385034,03	3245529,81
Площадь земельного участка – 2003 кв.м.		
Образуемый земельный участок :ЗУ159		
1	385057,61	3245593,52
2	385052,85	3245592,00
3	385014,01	3245579,62
4	385012,14	3245584,28
5	385012,38	3245617,65
6	385057,78	3245617,32
Площадь земельного участка – 1413 кв.м.		
Образуемый земельный участок :ЗУ160		
1	385012,59	3245647,65
2	385057,99	3245647,32
3	385057,78	3245617,32

4	385012,38	3245617,65
Площадь земельного участка – 1362 кв.м.		
Образуемый земельный участок :ЗУ161		
1	385012,80	3245677,65
2	385058,21	3245678,03
3	385057,99	3245647,32
4	385012,59	3245647,65
Площадь земельного участка – 1378 кв.м.		
Образуемый земельный участок :ЗУ162		
1	384993,23	3245737,84
2	384953,86	3245737,35
3	384981,17	3245730,46
4	384981,40	3245712,98
5	384993,06	3245713,14
Площадь земельного участка – 393 кв.м.		
Образуемый земельный участок :ЗУ163		
1	384981,63	3245694,96
2	384928,20	3245708,50
3	384871,55	3245682,09
4	384870,97	3245678,72
5	384865,17	3245644,91
6	384860,73	3245643,07
7	384860,77	3245629,58
8	384883,85	3245629,65
9	384924,59	3245649,78
10	384932,61	3245653,74
11	384971,07	3245643,99
12	384980,53	3245643,86
13	384992,56	3245643,78
14	384993,06	3245713,14
15	384981,40	3245712,98
Площадь земельного участка – 7149 кв.м.		
Образуемый земельный участок :ЗУ164		
1	384914,04	3245737,20
2	384835,04	3245736,22
3	384834,35	3245678,60
4	384870,97	3245678,72
5	384871,55	3245682,09
6	384857,39	3245710,79
Площадь земельного участка – 2288 кв.м.		
Образуемый земельный участок :ЗУ165		
1	384992,38	3245618,78
2	384980,36	3245618,86
3	384980,53	3245643,86
4	384992,56	3245643,78
Площадь земельного участка – 301 кв.м.		
Образуемый земельный участок :ЗУ166		
1	384971,07	3245643,99
2	384980,53	3245643,86
3	384980,36	3245618,86

4	384952,57	3245601,48
5	384937,15	3245628,10
6	384924,59	3245649,78
7	384932,61	3245653,74
Площадь земельного участка – 1705 кв.м.		
Образуемый земельный участок :ЗУ167		
1	384910,81	3245575,36
2	384952,57	3245601,48
3	384937,15	3245628,10
4	384893,43	3245606,50
Площадь земельного участка – 1626 кв.м.		
Образуемый земельный участок :ЗУ168		
1	384924,59	3245649,78
2	384937,15	3245628,10
3	384893,43	3245606,50
4	384869,93	3245599,36
5	384860,88	3245594,73
6	384860,77	3245629,58
7	384883,85	3245629,65
Площадь земельного участка – 1991 кв.м.		
Образуемый земельный участок :ЗУ169		
1	384910,81	3245575,36
2	384893,43	3245606,50
3	384869,93	3245599,36
4	384860,88	3245594,73
5	384878,52	3245560,26
6	384884,17	3245558,69
Площадь земельного участка – 1389 кв.м.		
Образуемый земельный участок :ЗУ170		
1	385001,43	3245568,02
2	384976,93	3245553,76
3	385003,61	3245510,08
4	385022,08	3245516,64
Площадь земельного участка – 1268 кв.м.		
Образуемый земельный участок :ЗУ171		
1	385001,43	3245568,02
2	384976,93	3245553,76
3	384956,67	3245588,71
4	384976,14	3245600,89
5	384992,25	3245600,78
6	384992,19	3245591,02
Площадь земельного участка – 1264 кв.м.		
Образуемый земельный участок :ЗУ172		
1	384975,78	3245499,02
2	384983,51	3245502,93
3	385003,61	3245510,08
4	384976,93	3245553,76
5	384950,97	3245538,69
Площадь земельного участка – 1445 кв.м.		
Образуемый земельный участок :ЗУ173		

1	384950,97	3245538,69
2	384976,93	3245553,76
3	384956,67	3245588,71
4	384930,08	3245572,08
Площадь земельного участка – 1224 кв.м.		
Образуемый земельный участок :ЗУ174		
1	384946,44	3245484,16
2	384975,78	3245499,02
3	384950,97	3245538,69
4	384922,30	3245522,06
Площадь земельного участка – 1510 кв.м.		
Образуемый земельный участок :ЗУ175		
1	384902,00	3245554,51
2	384922,30	3245522,06
3	384950,97	3245538,69
4	384930,08	3245572,08
Площадь земельного участка – 1286 кв.м.		
Образуемый земельный участок :ЗУ176		
1	384922,30	3245522,06
2	384889,18	3245502,84
3	384892,24	3245497,45
4	384891,39	3245496,93
5	384893,79	3245493,05
6	384899,04	3245484,68
7	384905,74	3245473,80
8	384912,20	3245463,89
9	384946,44	3245484,16
Площадь земельного участка – 1785 кв.м.		
Образуемый земельный участок :ЗУ177		
1	384922,30	3245522,06
2	384889,18	3245502,84
3	384879,90	3245519,18
4	384881,98	3245541,99
5	384902,00	3245554,51
Площадь земельного участка – 1292 кв.м.		
Образуемый земельный участок :ЗУ178		
1	384860,88	3245594,73
2	384878,52	3245560,26
3	384884,17	3245558,69
4	384910,81	3245575,36
5	384952,57	3245601,48
6	384980,36	3245618,86
7	384992,38	3245618,78
8	384992,25	3245600,78
9	384976,14	3245600,89
10	384956,67	3245588,71
11	384930,08	3245572,08
12	384902,00	3245554,51
13	384881,98	3245541,99

14	384879,90	3245519,18
15	384889,18	3245502,84
16	384892,24	3245497,45
17	384891,39	3245496,93
18	384893,79	3245493,05
19	384899,04	3245484,68
20	384905,74	3245473,80
21	384912,20	3245463,89
22	384904,41	3245460,23
23	384886,82	3245490,97
24	384870,43	3245520,05
25	384869,09	3245547,96
26	384846,89	3245591,34
27	384846,79	3245622,64
28	384833,68	3245622,59
29	384834,35	3245678,60
30	384870,97	3245678,72
31	384865,17	3245644,91
32	384860,73	3245643,07
33	384860,77	3245629,58
Площадь земельного участка – 5444 кв.м.		
Образуемый земельный участок :ЗУ179		
1	384876,92	3245444,68
2	384904,41	3245460,23
3	384886,82	3245490,97
4	384877,34	3245486,03
5	384858,92	3245474,57
6	384853,02	3245469,99
7	384854,29	3245467,96
8	384868,05	3245446,01
9	384870,63	3245441,47
Площадь земельного участка – 1377 кв.м.		
Образуемый земельный участок :ЗУ180		
1	384834,18	3245433,36
2	384840,16	3245421,59
3	384868,53	3245436,41
4	384870,63	3245441,47
5	384868,05	3245446,01
6	384854,29	3245467,96
7	384853,02	3245469,99
8	384834,06	3245469,93
Площадь земельного участка – 1236 кв.м.		
Образуемый земельный участок :ЗУ181		
1	384858,92	3245474,57
2	384877,34	3245486,03
3	384886,82	3245490,97
4	384870,43	3245520,05
5	384858,46	3245511,45
6	384846,08	3245504,85
7	384833,95	3245504,81

8	384834,06	3245469,93
9	384853,02	3245469,99
Площадь земельного участка – 1645 кв.м.		
Образуемый земельный участок :ЗУ182		
1	384842,46	3245555,96
2	384833,78	3245555,93
3	384833,95	3245504,81
4	384846,08	3245504,85
5	384858,46	3245511,45
6	384870,43	3245520,05
7	384869,09	3245547,96
8	384855,29	3245538,21
Площадь земельного участка – 1377 кв.м.		
Образуемый земельный участок :ЗУ183		
1	384833,78	3245555,93
2	384842,46	3245555,96
3	384855,29	3245538,21
4	384869,09	3245547,96
5	384846,89	3245591,34
6	384846,79	3245622,64
7	384833,68	3245622,59
8	384833,59	3245615,09
9	384833,67	3245591,30
Площадь земельного участка – 1475 кв.м.		
Образуемый земельный участок :ЗУ184		
1	384840,16	3245421,59
2	384868,53	3245436,41
3	384870,63	3245441,47
4	384876,92	3245444,68
5	384904,41	3245460,23
6	384912,20	3245463,89
7	384946,44	3245484,16
8	384975,78	3245499,02
9	384983,51	3245502,93
10	385003,61	3245510,08
11	385022,08	3245516,64
12	385001,43	3245568,02
13	384992,19	3245591,02
14	384992,25	3245600,78
15	384992,38	3245618,78
16	384992,56	3245643,78
17	384993,06	3245713,14
18	384993,23	3245737,84
19	385013,24	3245738,09
20	385013,06	3245713,41
21	385012,91	3245692,65
22	385012,80	3245677,65
23	385012,59	3245647,65
24	385012,38	3245617,65
25	385012,14	3245584,28

26	385014,01	3245579,62
27	385034,03	3245529,81
28	385067,42	3245543,23
29	385083,51	3245549,70
30	385122,69	3245557,76
31	385161,87	3245565,82
32	385181,00	3245569,74
33	385200,62	3245575,74
34	385224,07	3245577,14
35	385252,05	3245578,81
36	385251,66	3245626,26
37	385251,21	3245679,65
38	385251,08	3245694,65
39	385250,90	3245717,02
40	385250,69	3245741,04
41	385266,69	3245741,24
42	385266,89	3245717,27
43	385267,08	3245694,78
44	385267,21	3245679,78
45	385267,63	3245629,77
46	385268,05	3245579,76
47	385296,03	3245581,43
48	385324,02	3245583,09
49	385352,01	3245584,76
50	385380,00	3245586,43
51	385419,24	3245588,77
52	385418,95	3245623,96
53	385418,75	3245646,96
54	385428,49	3245658,37
55	385443,05	3245675,43
56	385457,72	3245661,80
57	385443,70	3245645,39
58	385434,85	3245635,02
59	385435,03	3245613,44
60	385435,33	3245577,73
61	385429,29	3245566,88
62	385418,80	3245572,72
63	385379,02	3245570,34
64	385334,26	3245567,68
65	385297,74	3245565,50
66	385285,01	3245564,62
67	385256,79	3245562,93
68	385227,87	3245561,21
69	385199,41	3245559,16
70	385183,61	3245555,92
71	385169,09	3245552,29
72	385133,35	3245544,94
73	385122,92	3245540,75
74	385089,46	3245527,30
75	385068,43	3245518,85


76	385041,52	3245508,04
77	385028,09	3245503,92
78	384996,79	3245492,80
79	384996,16	3245494,17
80	384993,29	3245493,14
81	384966,10	3245479,27
82	384937,67	3245461,41
83	384907,54	3245440,02
84	384880,36	3245424,31
85	384854,49	3245410,81
86	384839,76	3245403,11
Площадь земельного участка – 18793 кв.м.		


Чертеж межевания территории, отображающий границы планируемых элементов планировочной структуры, красные линии, линии отступа от красных линий

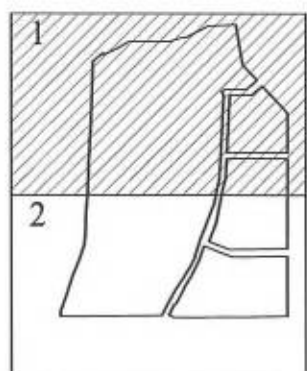
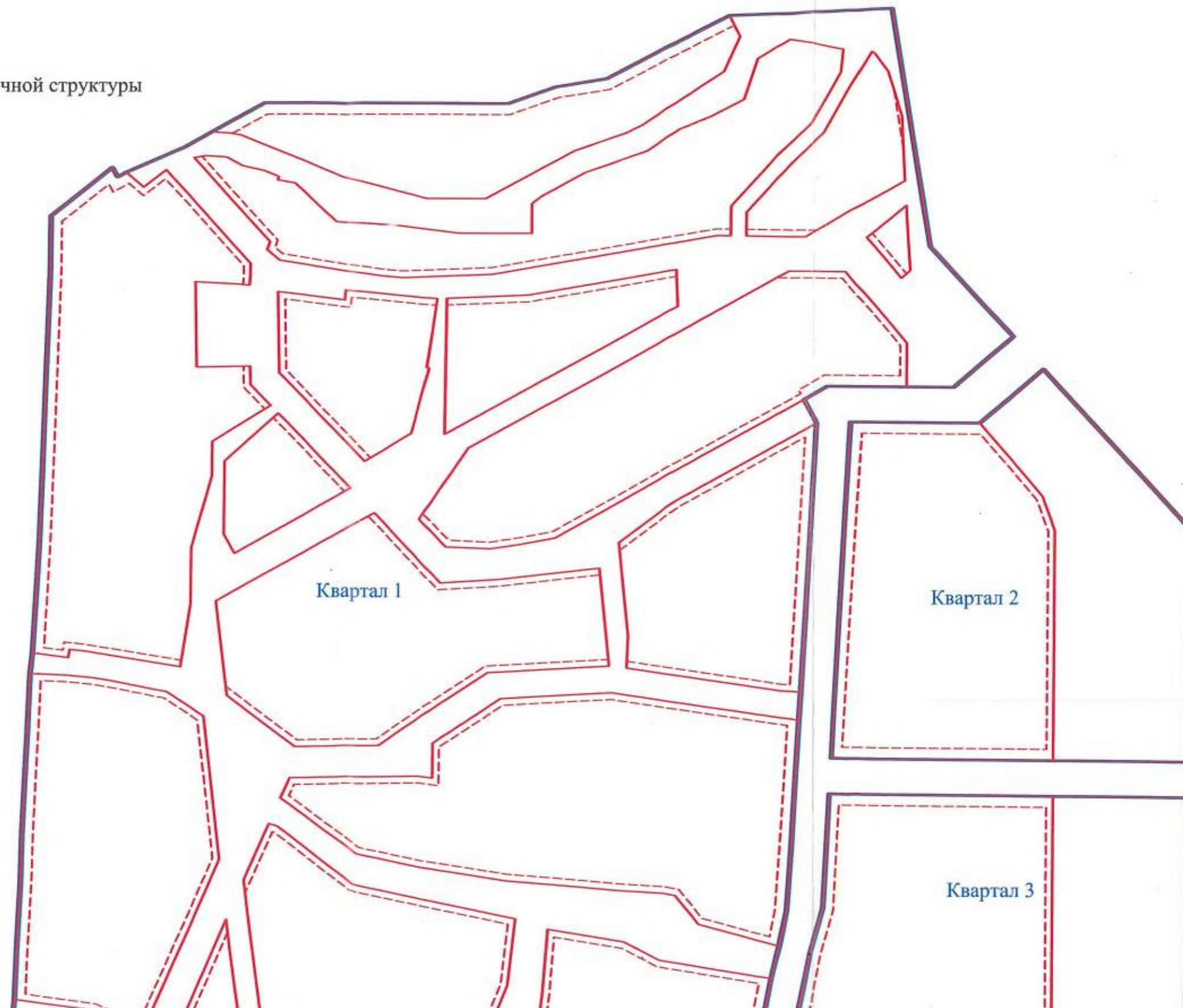
Условные обозначения:

 - границы планируемых элементов планировочной структуры

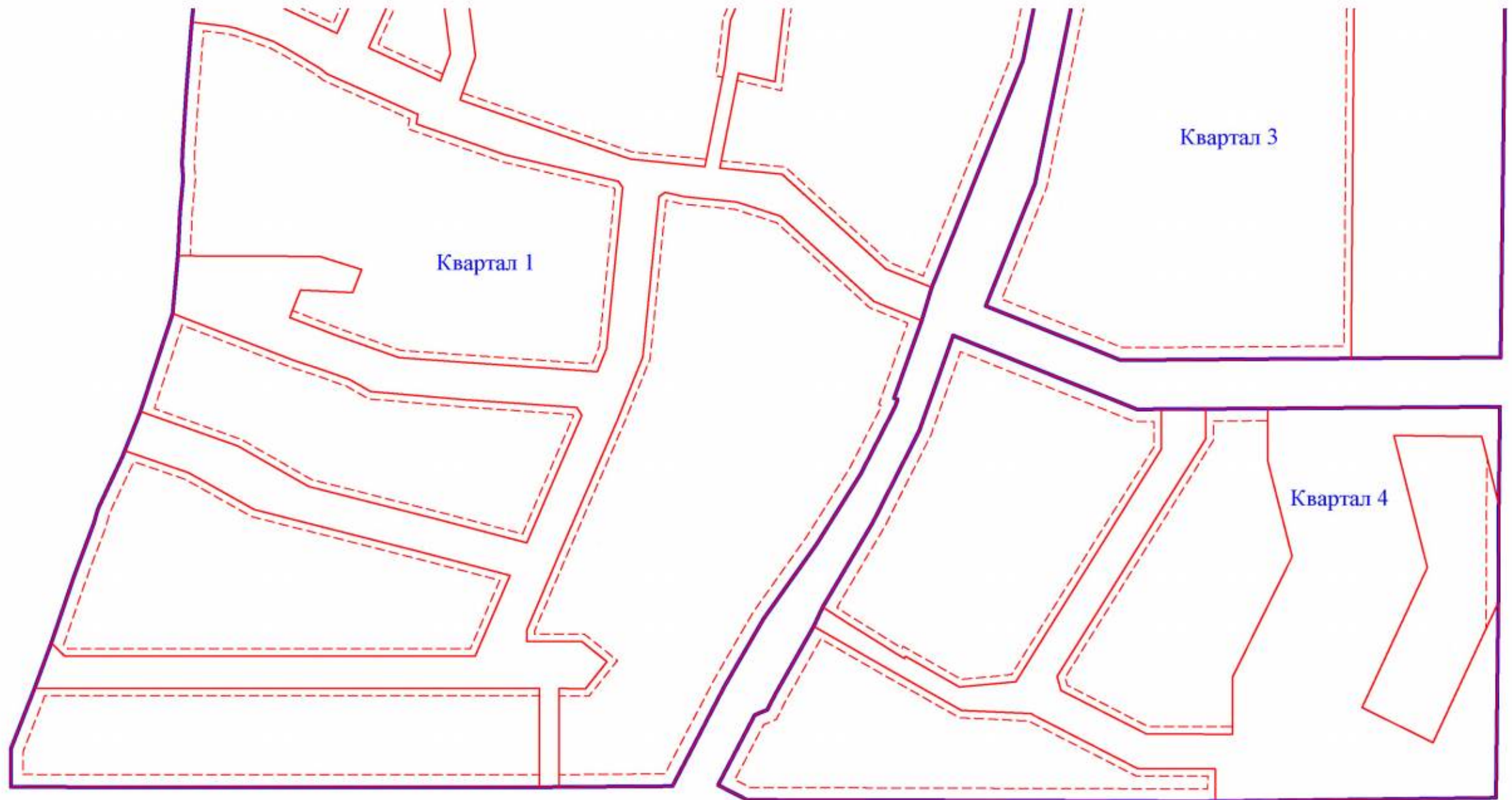
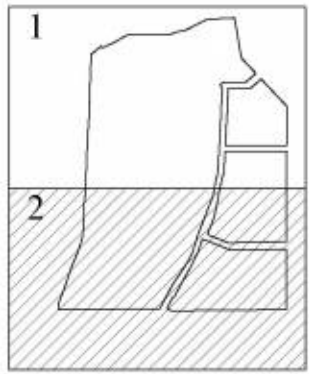
Квартал 1 - условный номер планируемого элемента планировочной структуры

 - красные линии, утвержденные в составе проекта планировки территории


 - линии отступа от красных линий в целях определения мест допустимого размещения зданий, строений, сооружений




2




Условные обозначения:

 - границы планируемых элементов планировочной структуры

Квартал 1 - условный номер планируемого элемента планировочной структуры

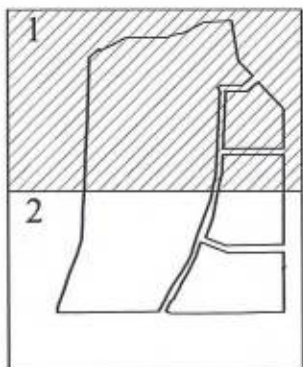
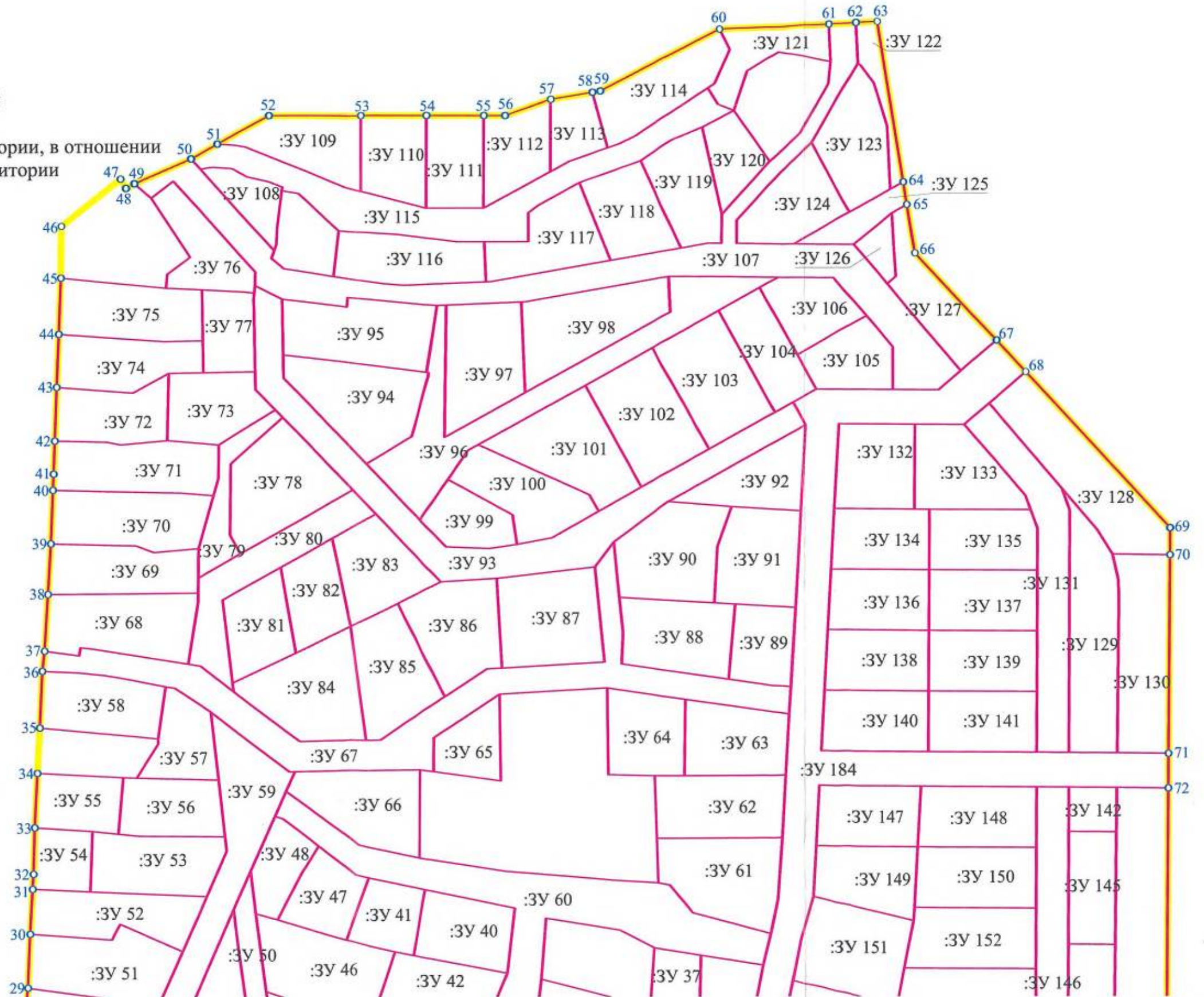
 - красные линии, утвержденные в составе проекта планировки территории

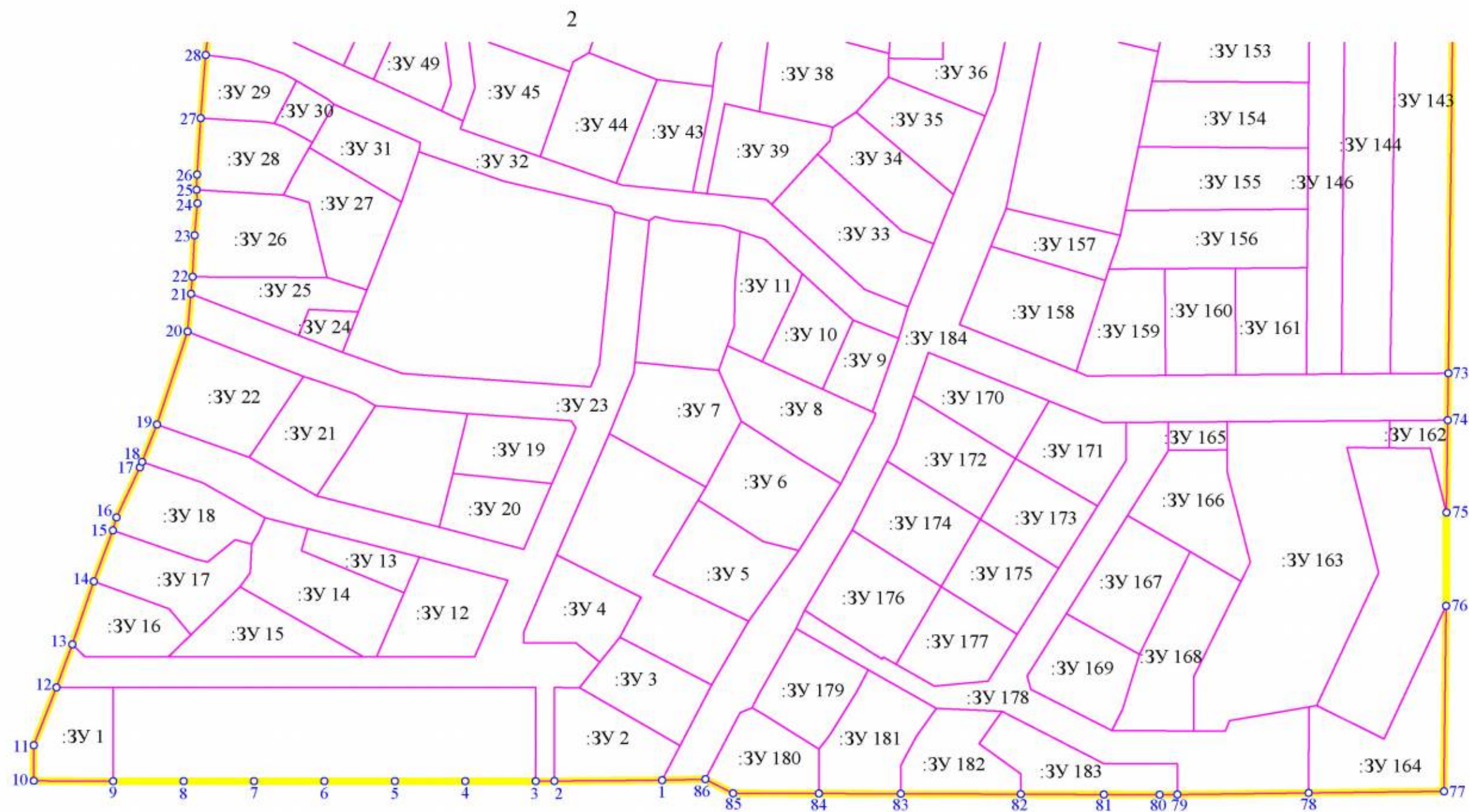
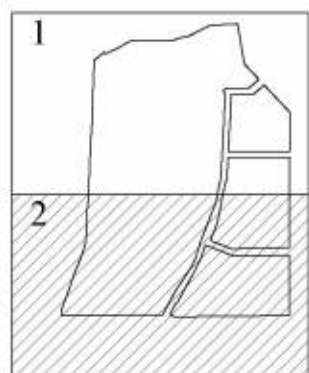
 - линии отступа от красных линий в целях определения мест допустимого размещения зданий, строений, сооружений

Чертеж межевания территории, отображающий границы и условные номера образуемых земельных участков

Условные обозначения:

- границы территории, в отношении которой утвержден проект межевания территории
- 1 - номера характерных точек границы территории, в отношении которой утвержден проект межевания территории
- границы образуемых земельных участков
- :ЗУ 1 - условные номера образуемых земельных участков





Условные обозначения:

- границы территории, в отношении которой утвержден проект межевания территории
- 1 - номера характерных точек границы территории, в отношении которой утвержден проект межевания территории
- границы образуемых земельных участков
- :ЗУ 1 - условные номера образуемых земельных участков