



КОМИТЕТ ГРАДОСТРОИТЕЛЬНОЙ ПОЛИТИКИ
ЛЕНИНГРАДСКОЙ ОБЛАСТИ

ПРИКАЗ

от 11 июля 2022 года № 93

Об утверждении проекта планировки территории и проекта межевания территории с целью размещения линейного объекта: «Газопровод межпоселковый от д. Низино до д. Санино, д. Ольгино, д. Марьино, д. Владимировка Ломоносовского муниципального района Ленинградской области»

В соответствии со статьями 45, 46 Градостроительного кодекса Российской Федерации, частью 2 статьи 1 областного закона от 07 июля 2014 года № 45-оз «О перераспределении полномочий в области градостроительной деятельности между органами государственной власти Ленинградской области и органами местного самоуправления Ленинградской области», пунктом 2.9 Положения о Комитете градостроительной политики Ленинградской области, утвержденного постановлением Правительства Ленинградской области от 09 сентября 2019 года № 421, на основании обращения АО «Газпром газораспределение Ленинградская область» от 03.06.2022 № 01-08-863/2022 приказываю:

1. Утвердить проект планировки территории с целью размещения линейного объекта: «Газопровод межпоселковый от д. Низино до д. Санино, д. Ольгино, д. Марьино, д. Владимировка Ломоносовского муниципального района Ленинградской области» в составе:

Чертеж границ зон планируемого размещения линейного объекта согласно приложению № 1 к настоящему приказу;

Положение о размещении линейного объекта согласно приложению № 2 к настоящему приказу.

2. Утвердить проект межевания территории с целью размещения линейного объекта: «Газопровод межпоселковый от д. Низино до д. Санино, д. Ольгино, д. Марьино, д. Владимировка Ломоносовского муниципального района Ленинградской области» в составе:

Текстовая часть проекта межевания территории согласно приложению № 3 к настоящему приказу;

Чертеж межевания территории согласно приложению № 4 к настоящему приказу.

3. Копию настоящего приказа направить АО «Газпром газораспределение Ленинградская область», главе муниципального

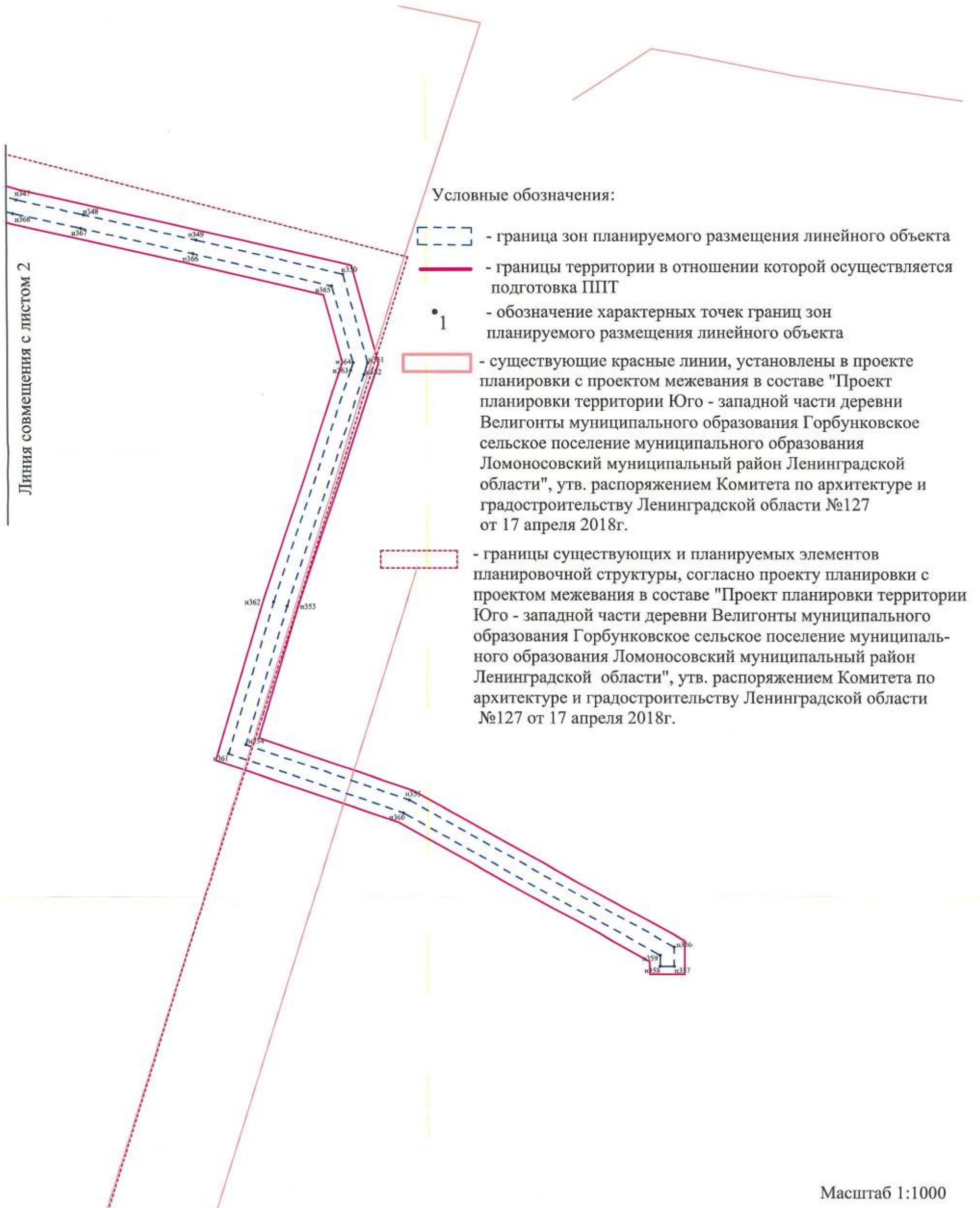
образования «Низинское сельское поселение» Ломоносовского
муниципального района Ленинградской области, главе муниципального
образования «Ропшинское сельское поселение» Ломоносовского
муниципального района Ленинградской области, главе муниципального
образования «Горбунковское сельское поселение» Ломоносовского
муниципального района Ленинградской области, в администрацию
муниципального образования «Ломоносовский муниципальный район»
Ленинградской области, а также разместить в сетевом издании «Электронное
опубликование документов» Ленинградской области в сети «Интернет».

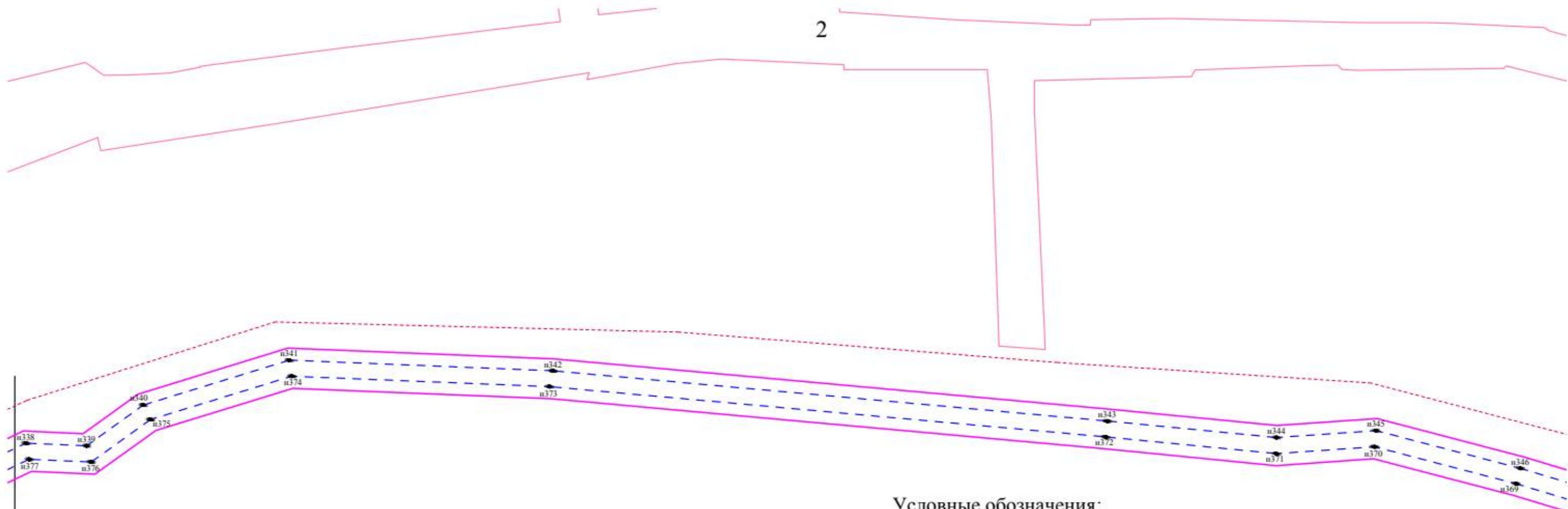
Председатель комитета



И.Я. Кулаков







Чертеж границ зон планируемого размещения линейного объекта;
чертеж красных линий










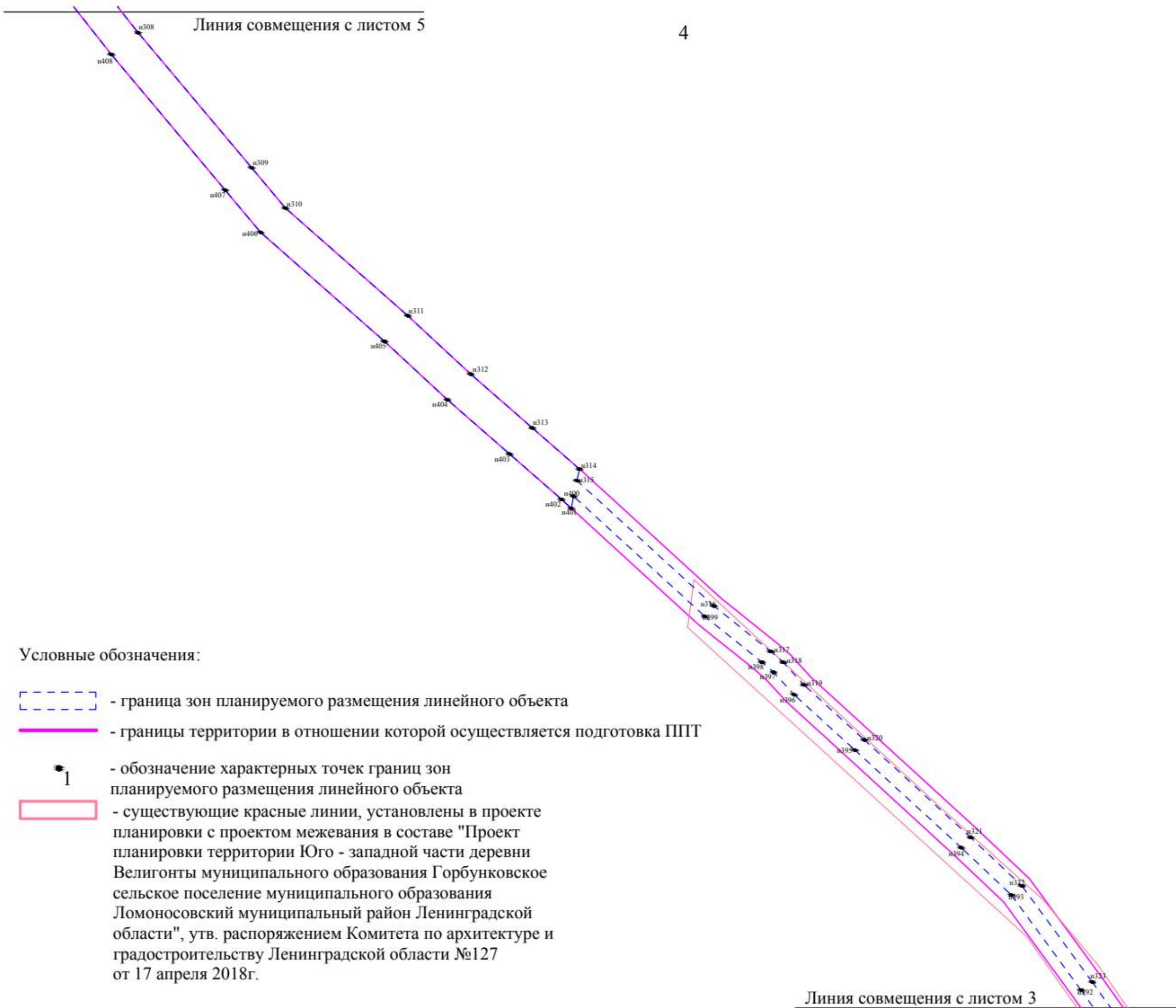
Линия совмещения с листом 3

Условные обозначения:





-  - границы существующих и планируемых элементов планировочной структуры, согласно проекту планировки с проектом межевания в составе "Проект планировки территории Юго - западной части деревни Велигонты муниципального образования Горбунковское сельское поселение муниципального образования Ломоносовский муниципальный район Ленинградской области", утв. распоряжением Комитета по архитектуре и градостроительству Ленинградской области №127 от 17 апреля 2018г.
-  - границы территории в отношении которой осуществляется подготовка ППТ
-  - обозначение характерных точек границ зон планируемого размещения линейного объекта
-  - существующие красные линии, установлены в проекте планировки с проектом межевания в составе "Проект планировки территории Юго - западной части деревни Велигонты муниципального образования Горбунковское сельское поселение муниципального образования Ломоносовский муниципальный район Ленинградской области", утв. распоряжением Комитета по архитектуре и градостроительству Ленинградской области №127 от 17 апреля 2018г.
-  - границы зон размещения объектов капитального строительства, установлены в проекте планировки с проектом межевания в составе "Проект планировки территории Юго - западной части деревни Велигонты муниципального образования Горбунковское сельское поселение муниципального образования Ломоносовский муниципальный район Ленинградской области", утв. распоряжением Комитета по архитектуре и градостроительству Ленинградской области" №127 от 17 апреля 2018г.
-  - граница зон планируемого размещения линейного объекта

Условные обозначения:

-  - граница зон планируемого размещения линейного объекта
-  - границы территории в отношении которой осуществляется подготовка ППТ
-  - обозначение характерных точек границ зон планируемого размещения линейного объекта
-  - существующие красные линии, установлены в проекте планировки с проектом межевания в составе "Проект планировки территории Юго - западной части деревни Велигонты муниципального образования Горбунковское сельское поселение муниципального образования Ломоносовский муниципальный район Ленинградской области", утв. распоряжением Комитета по архитектуре и градостроительству Ленинградской области №127 от 17 апреля 2018г.
-  - границы существующих и планируемых элементов планировочной структуры, согласно проекту планировки с проектом межевания в составе "Проект планировки территории Юго - западной части деревни Велигонты муниципального образования Горбунковское сельское поселение муниципального образования Ломоносовский муниципальный район Ленинградской области", утв. распоряжением Комитета по архитектуре и градостроительству Ленинградской области №127 от 17 апреля 2018г.








Условные обозначения:

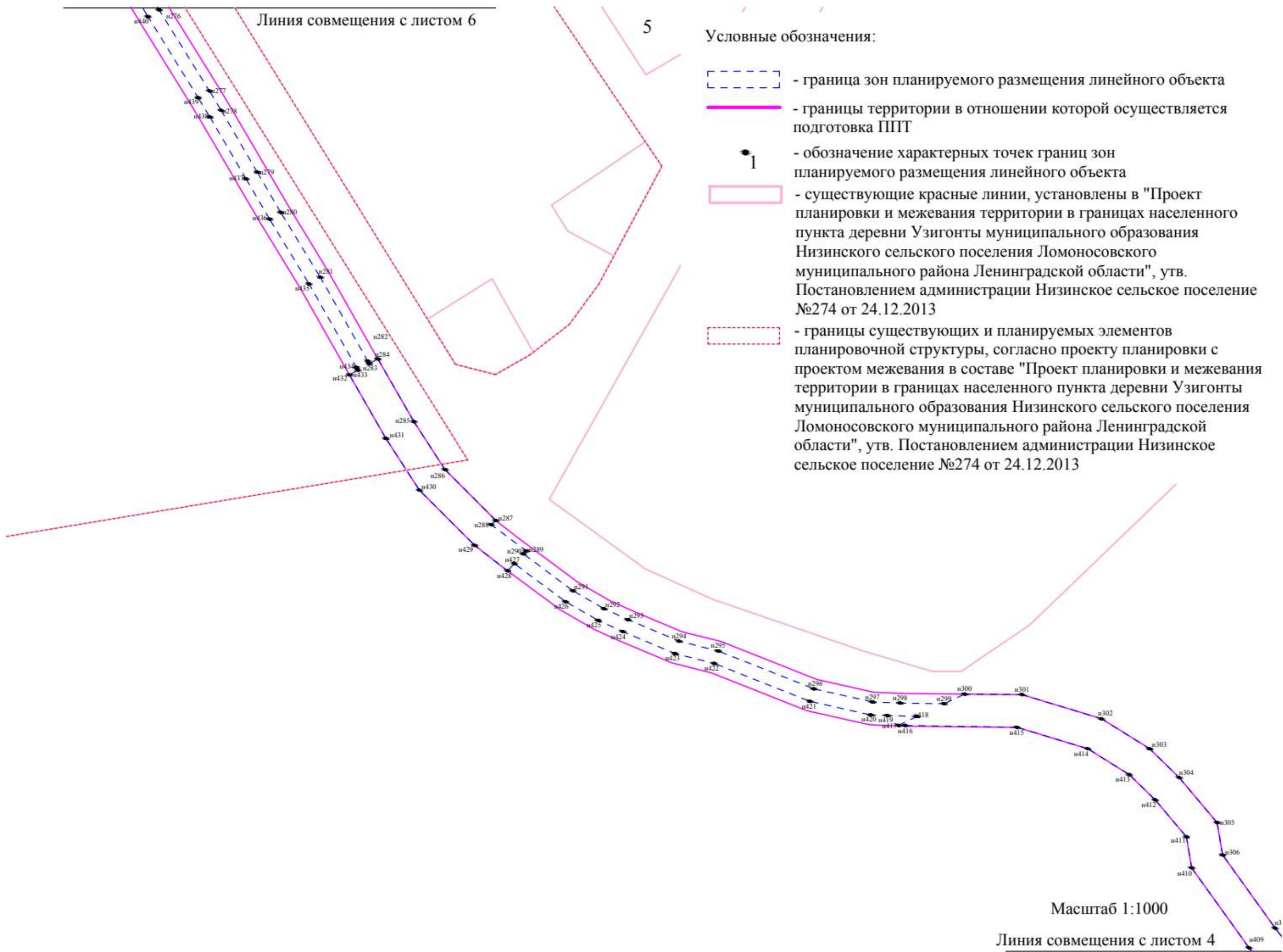
-  - граница зон планируемого размещения линейного объекта
-  - границы территории в отношении которой осуществляется подготовка ППТ
-  - обозначение характерных точек границ зон планируемого размещения линейного объекта
-  - существующие красные линии, установлены в проекте планировки с проектом межевания в составе "Проект планировки территории Юго - западной части деревни Велигонты муниципального образования Горбунковское сельское поселение муниципального образования Ломоносовский муниципальный район Ленинградской области", утв. распоряжением Комитета по архитектуре и градостроительству Ленинградской области №127 от 17 апреля 2018г.

Линия совмещения с листом 6

5

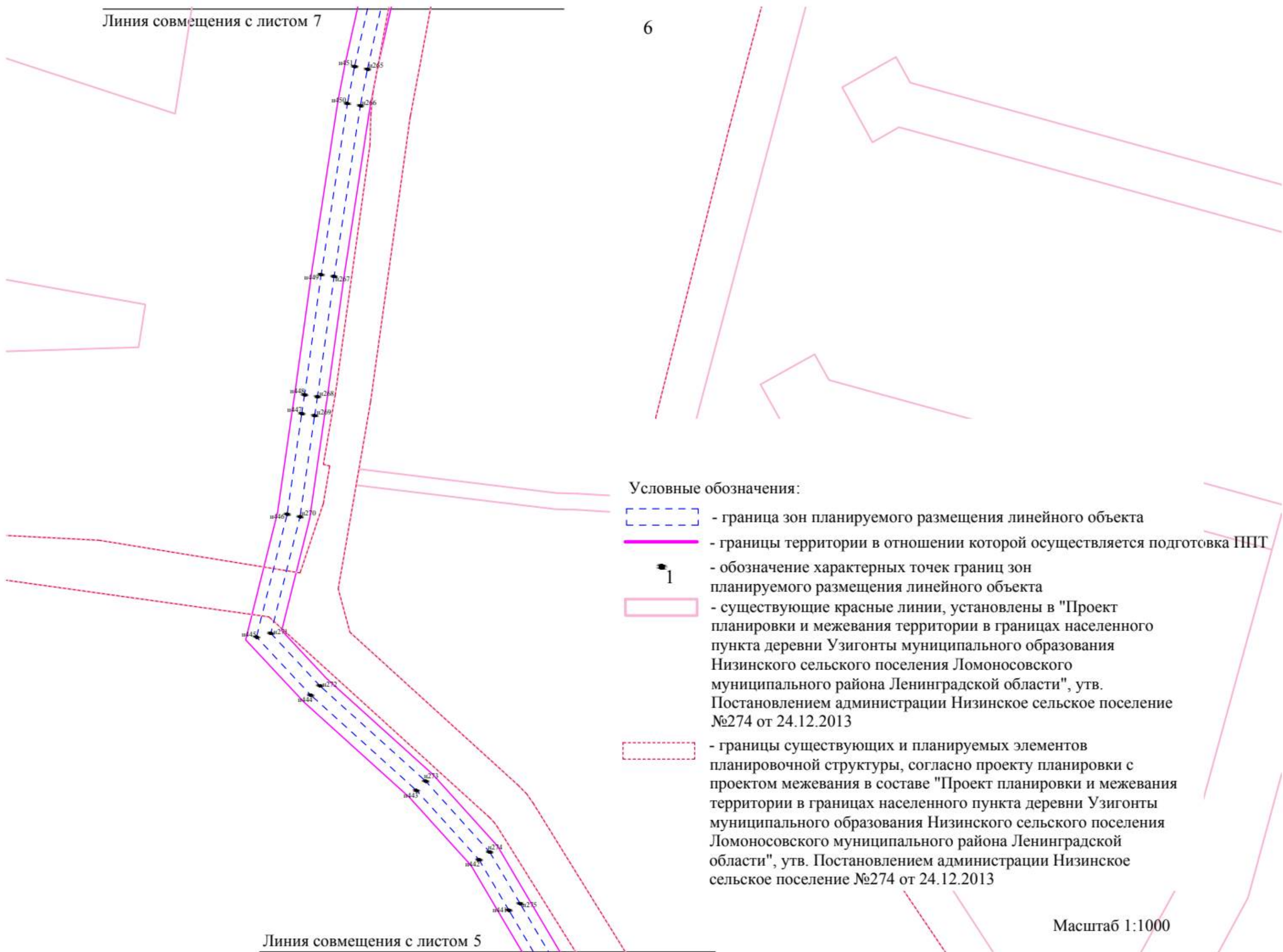
Условные обозначения:

-  - граница зон планируемого размещения линейного объекта
-  - границы территории в отношении которой осуществляется подготовка ППТ
-  - обозначение характерных точек границ зон планируемого размещения линейного объекта
-  - существующие красные линии, установлены в "Проект планировки и межевания территории в границах населенного пункта деревни Узигонты муниципального образования Низинского сельского поселения Ломоносовского муниципального района Ленинградской области", утв. Постановлением администрации Низинское сельское поселение №274 от 24.12.2013
-  - границы существующих и планируемых элементов планировочной структуры, согласно проекту планировки с проектом межевания в составе "Проект планировки и межевания территории в границах населенного пункта деревни Узигонты муниципального образования Низинского сельского поселения Ломоносовского муниципального района Ленинградской области", утв. Постановлением администрации Низинское сельское поселение №274 от 24.12.2013








Масштаб 1:1000

Линия совмещения с листом 4








Условные обозначения:






-  - граница зон планируемого размещения линейного объекта
-  - границы территории в отношении которой осуществляется подготовка ППТ
-  - обозначение характерных точек границ зон планируемого размещения линейного объекта
-  - существующие красные линии, установлены в "Проект планировки и межевания территории в границах населенного пункта деревни Узигонты муниципального образования Низинского сельского поселения Ломоносовского муниципального района Ленинградской области", утв. Постановлением администрации Низинское сельское поселение №274 от 24.12.2013
-  - границы существующих и планируемых элементов планировочной структуры, согласно проекту планировки с проектом межевания в составе "Проект планировки и межевания территории в границах населенного пункта деревни Узигонты муниципального образования Низинского сельского поселения Ломоносовского муниципального района Ленинградской области", утв. Постановлением администрации Низинское сельское поселение №274 от 24.12.2013

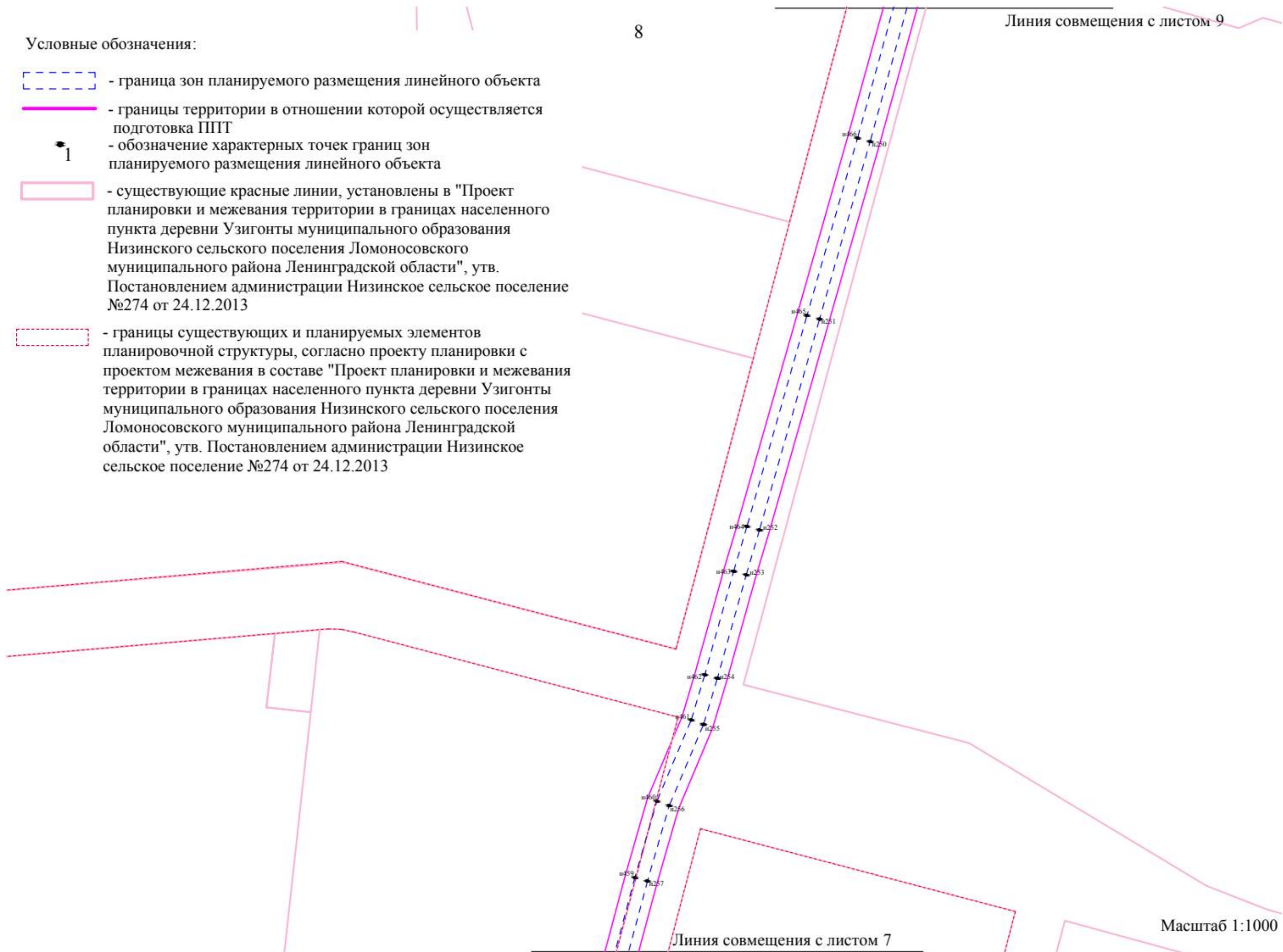


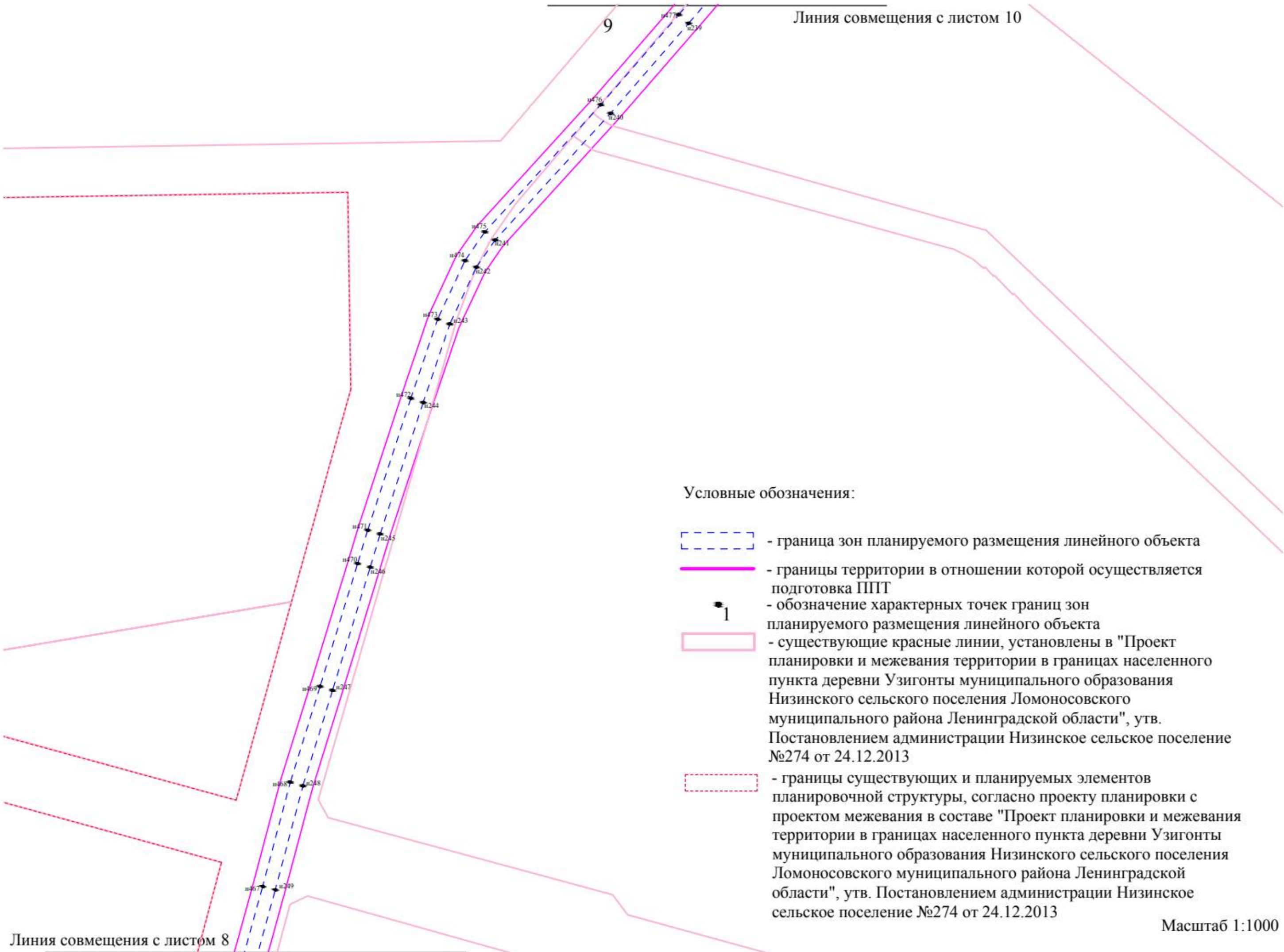
Условные обозначения:

-  - граница зон планируемого размещения линейного объекта
-  - границы территории в отношении которой осуществляется подготовка ППТ
-  - обозначение характерных точек границ зон планируемого размещения линейного объекта
-  - существующие красные линии, установлены в "Проект планировки и межевания территории в границах населенного пункта деревни Узигонты муниципального образования Низинского сельского поселения Ломоносовского муниципального района Ленинградской области", утв. Постановлением администрации Низинское сельское поселение №274 от 24.12.2013
-  - границы существующих и планируемых элементов планировочной структуры, согласно проекту планировки с проектом межевания в составе "Проект планировки и межевания территории в границах населенного пункта деревни Узигонты муниципального образования Низинского сельского поселения Ломоносовского муниципального района Ленинградской области", утв. Постановлением администрации Низинское сельское поселение №274 от 24.12.2013






Условные обозначения:

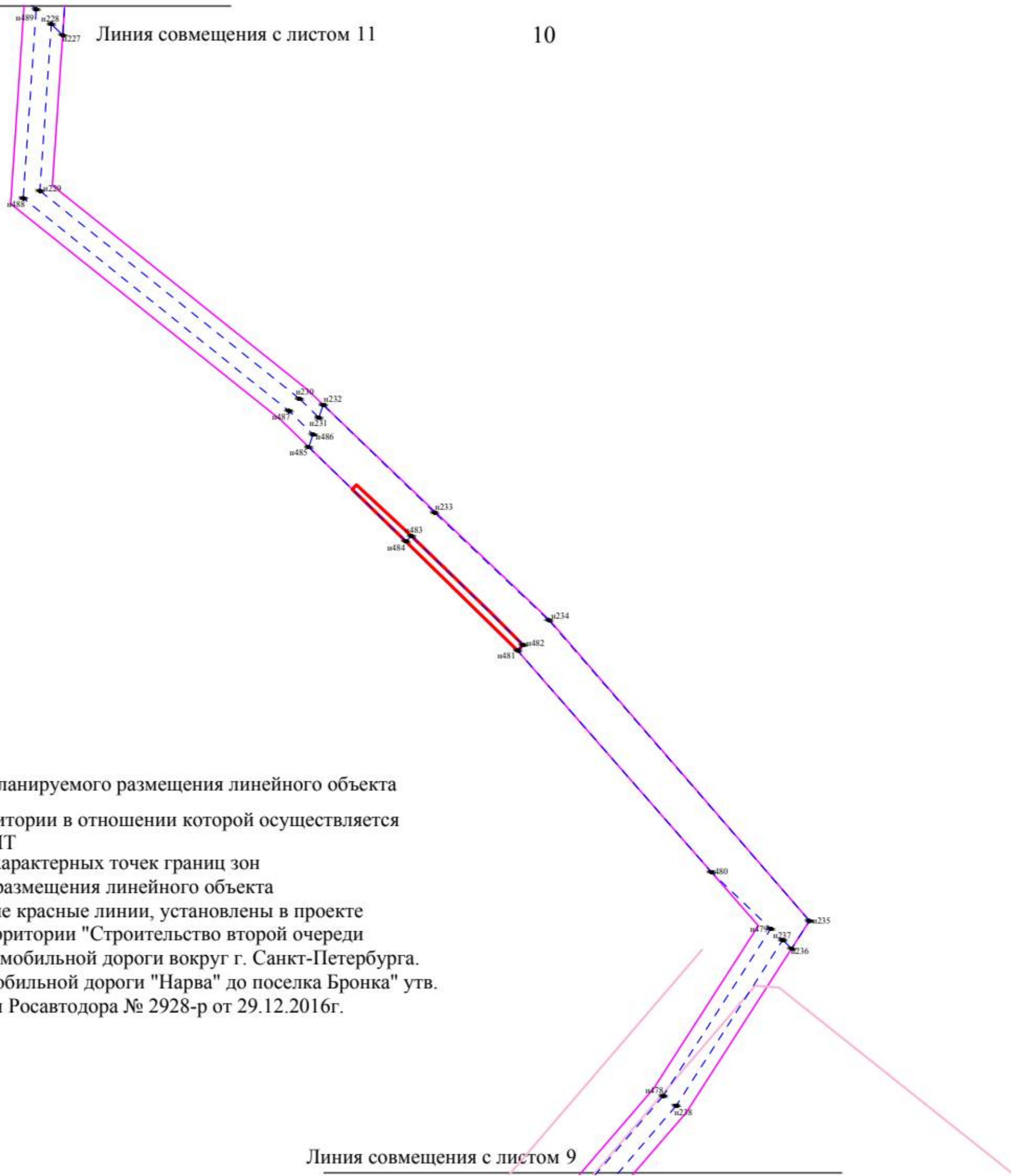
-  - граница зон планируемого размещения линейного объекта
-  - границы территории в отношении которой осуществляется подготовка ППТ
-  - обозначение характерных точек границ зон планируемого размещения линейного объекта
-  - существующие красные линии, установлены в "Проект планировки и межевания территории в границах населенного пункта деревни Узигонты муниципального образования Низинского сельского поселения Ломоносовского муниципального района Ленинградской области", утв. Постановлением администрации Низинское сельское поселение №274 от 24.12.2013
-  - границы существующих и планируемых элементов планировочной структуры, согласно проекту планировки с проектом межевания в составе "Проект планировки и межевания территории в границах населенного пункта деревни Узигонты муниципального образования Низинского сельского поселения Ломоносовского муниципального района Ленинградской области", утв. Постановлением администрации Низинское сельское поселение №274 от 24.12.2013









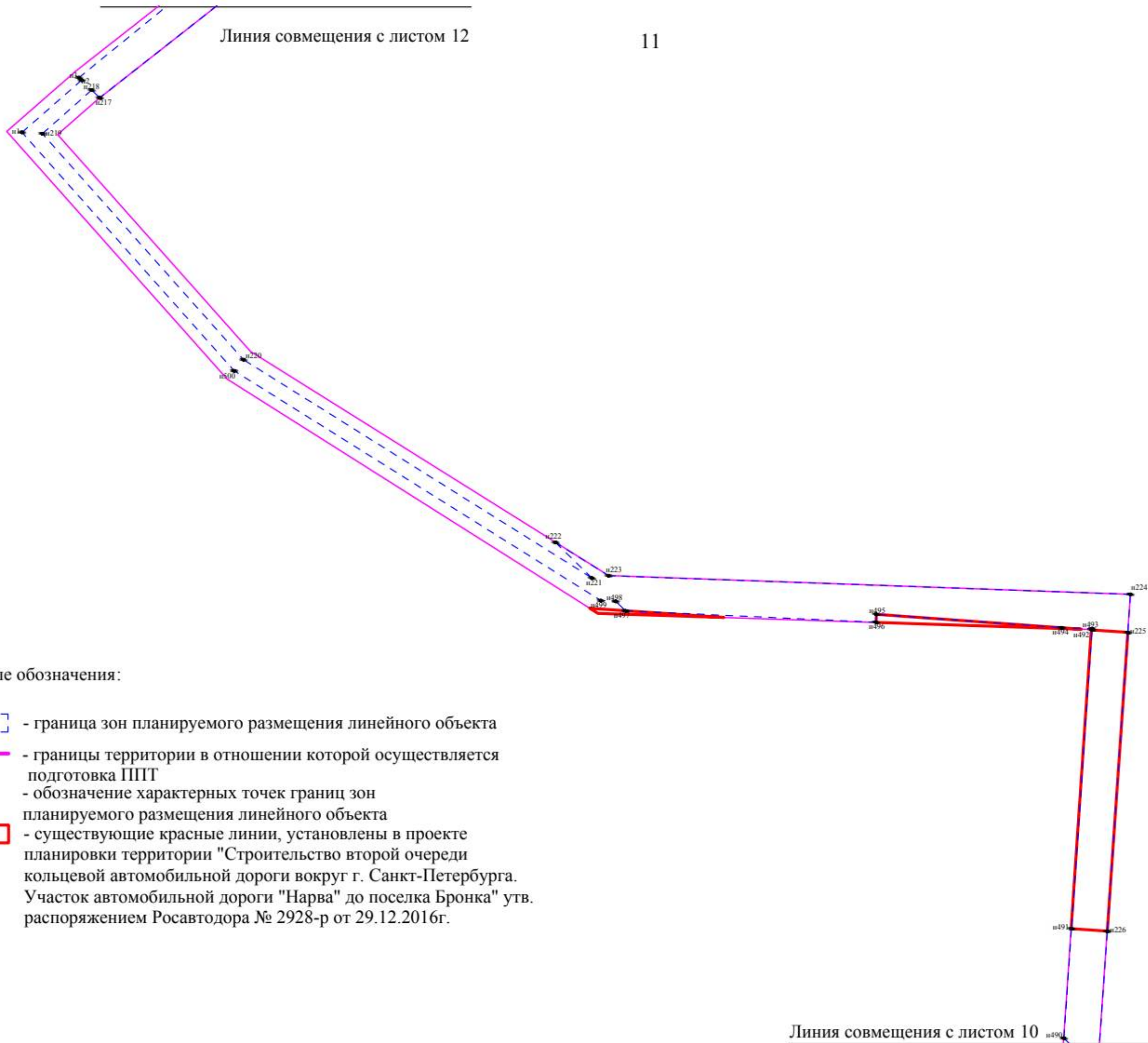
Условные обозначения:

-  - граница зон планируемого размещения линейного объекта
-  - границы территории в отношении которой осуществляется подготовка ППТ
-  - обозначение характерных точек границ зон планируемого размещения линейного объекта
-  - существующие красные линии, установлены в "Проект планировки и межевания территории в границах населенного пункта деревни Узигонты муниципального образования Низинского сельского поселения Ломоносовского муниципального района Ленинградской области", утв. Постановлением администрации Низинское сельское поселение №274 от 24.12.2013
-  - границы существующих и планируемых элементов планировочной структуры, согласно проекту планировки с проектом межевания в составе "Проект планировки и межевания территории в границах населенного пункта деревни Узигонты муниципального образования Низинского сельского поселения Ломоносовского муниципального района Ленинградской области", утв. Постановлением администрации Низинское сельское поселение №274 от 24.12.2013








Условные обозначения:


-  - граница зон планируемого размещения линейного объекта
-  - границы территории в отношении которой осуществляется подготовка ППТ
-  - обозначение характерных точек границ зон планируемого размещения линейного объекта
-  - существующие красные линии, установлены в проекте планировки территории "Строительство второй очереди кольцевой автомобильной дороги вокруг г. Санкт-Петербурга. Участок автомобильной дороги "Нарва" до поселка Бронка" утв. распоряжением Росавтодора № 2928-р от 29.12.2016г.

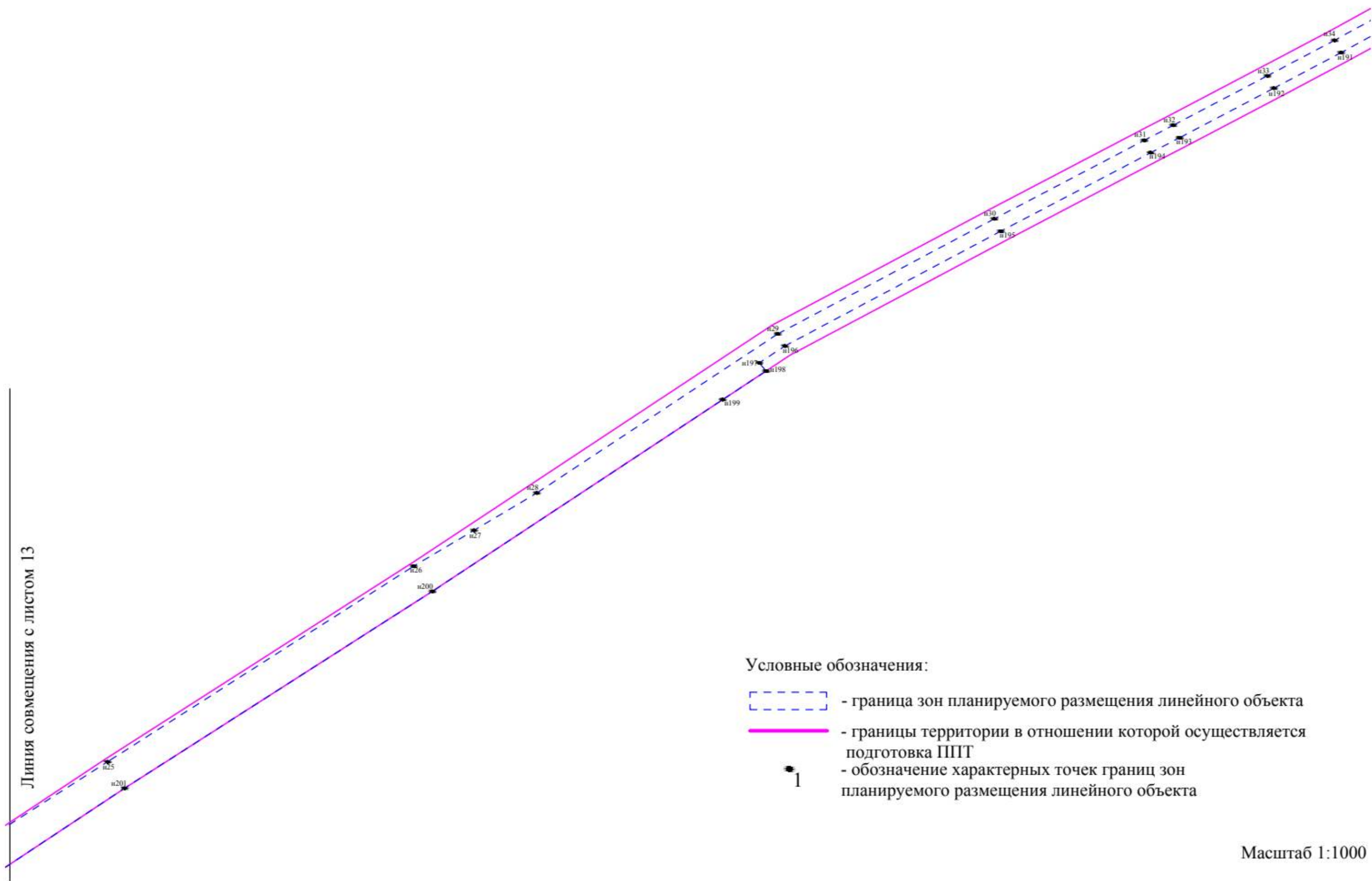


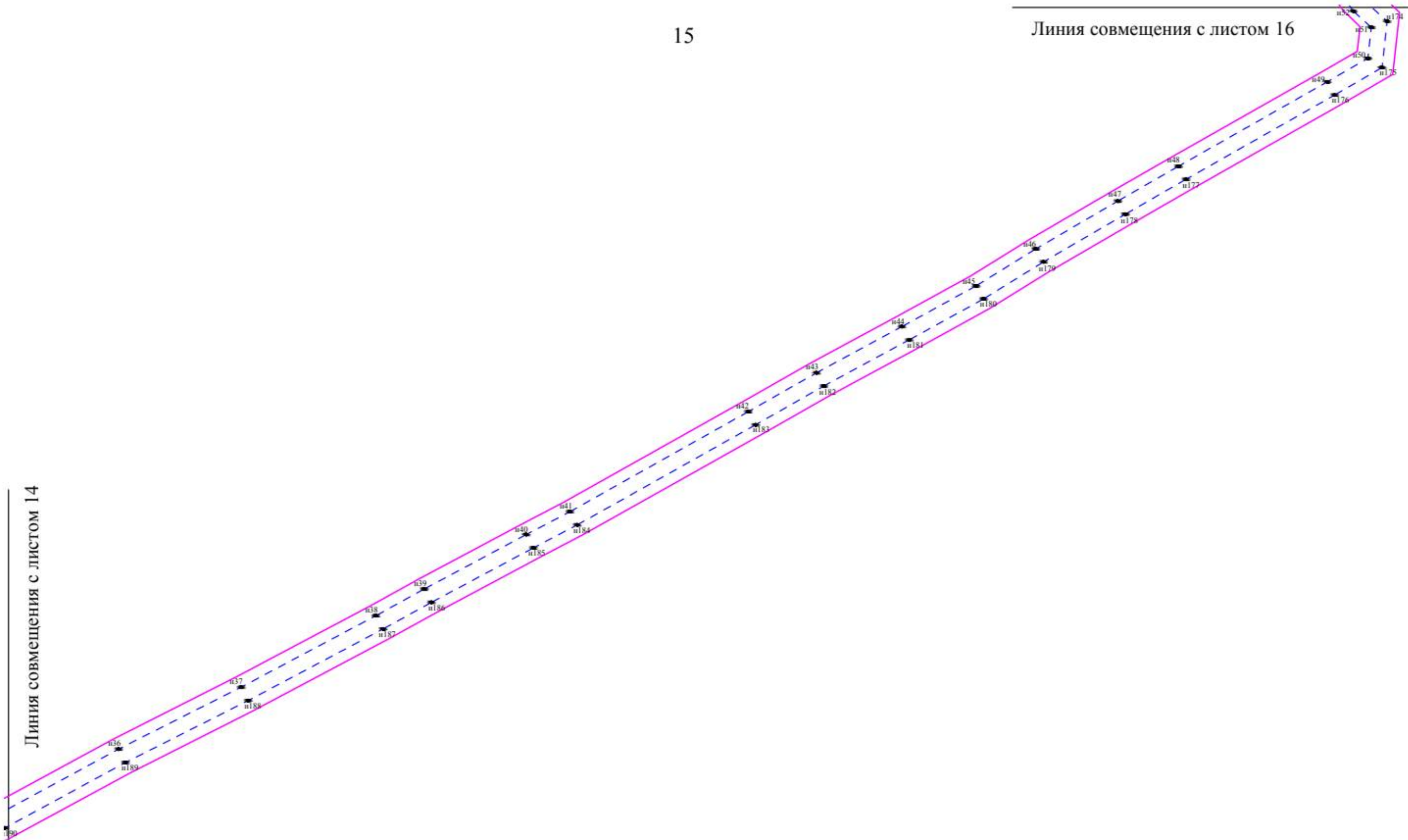
Условные обозначения:

-  - граница зон планируемого размещения линейного объекта
-  - границы территории в отношении которой осуществляется подготовка ППТ
-  - обозначение характерных точек границ зон планируемого размещения линейного объекта
-  - существующие красные линии, установлены в проекте планировки территории "Строительство второй очереди кольцевой автомобильной дороги вокруг г. Санкт-Петербурга. Участок автомобильной дороги "Нарва" до поселка Бронка" утв. распоряжением Росавтодора № 2928-р от 29.12.2016г.








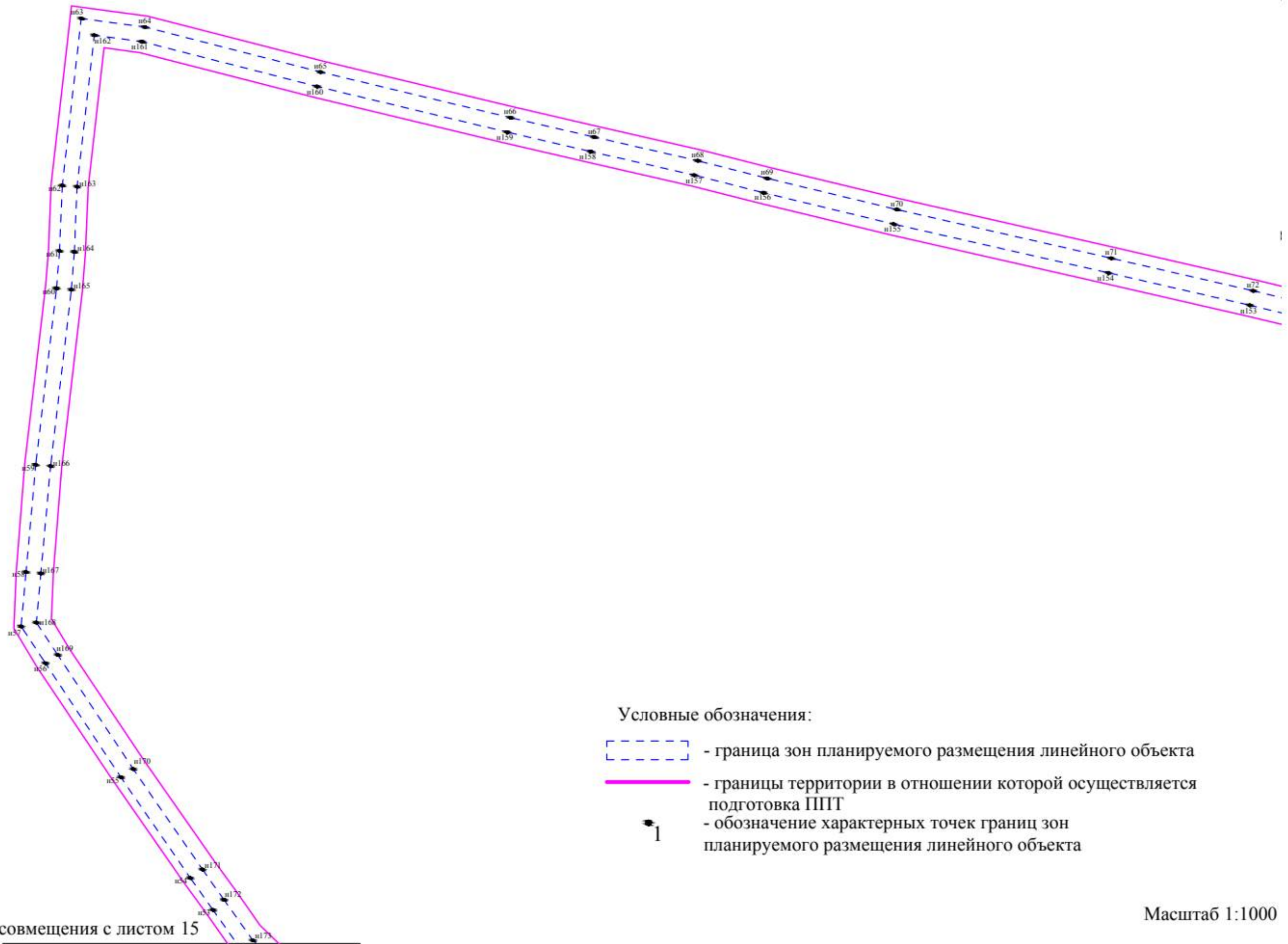


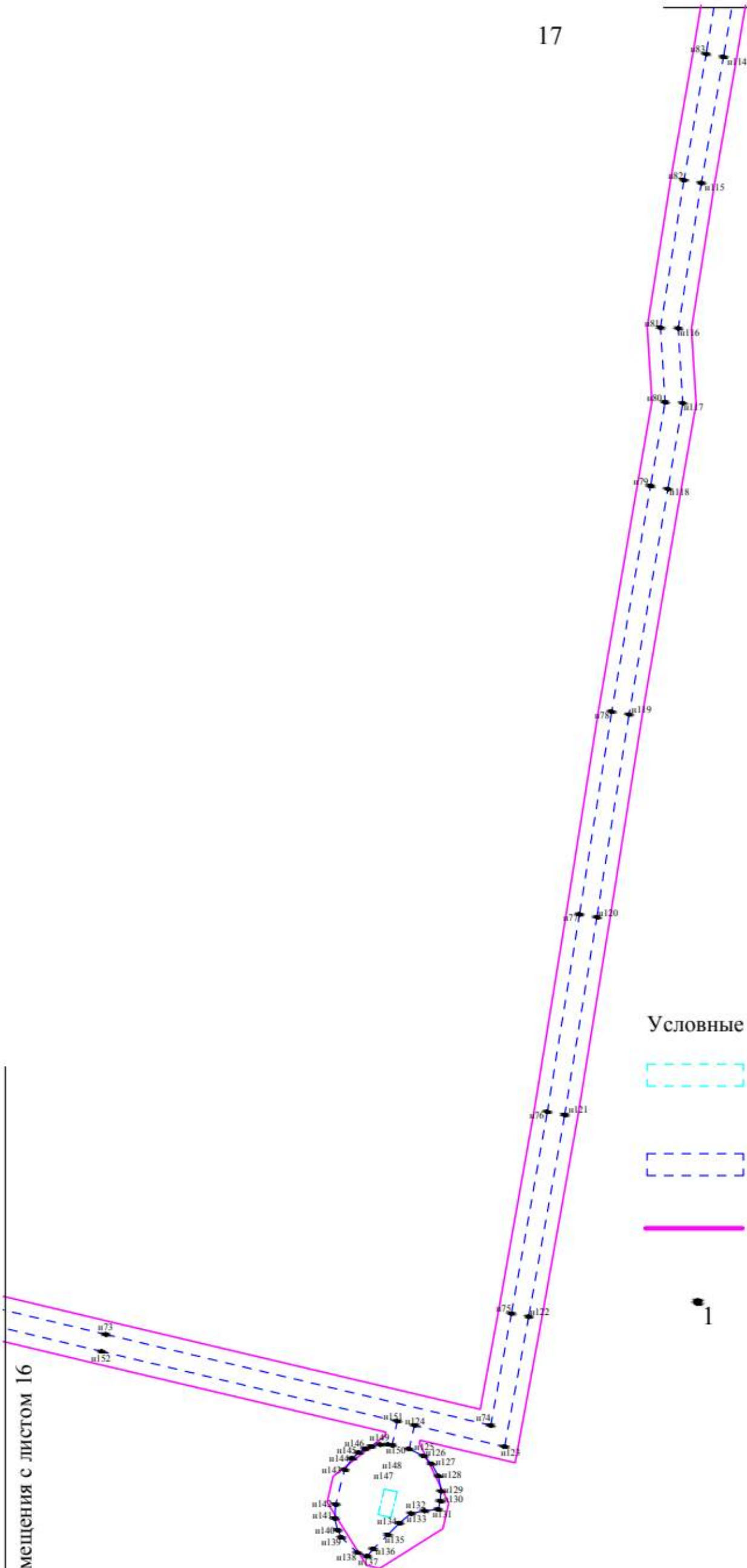


Линия совмещения с листом 14





Условные обозначения:

-  - граница зон планируемого размещения линейного объекта
-  - границы территории в отношении которой осуществляется подготовка ППТ
-  - обозначение характерных точек границ зон планируемого размещения линейного объекта

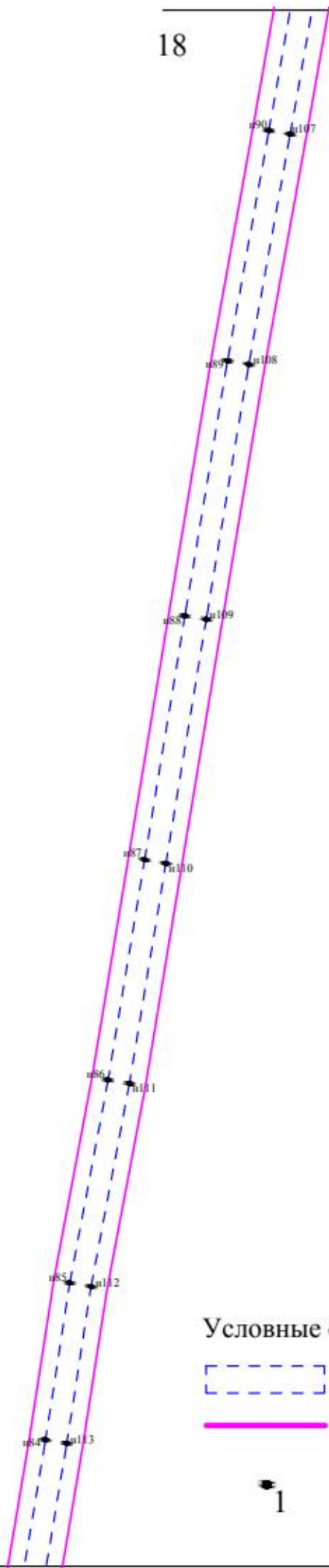







Условные обозначения:

-  - границы зон размещения объектов капитального строительства, проектируемых в составе линейного объектов
-  - граница зон планируемого размещения линейного объекта
-  - границы территории в отношении которой осуществляется подготовка ППТ
-  - обозначение характерных точек границ зон планируемого размещения линейного объекта




Линия совмещения с листом 16

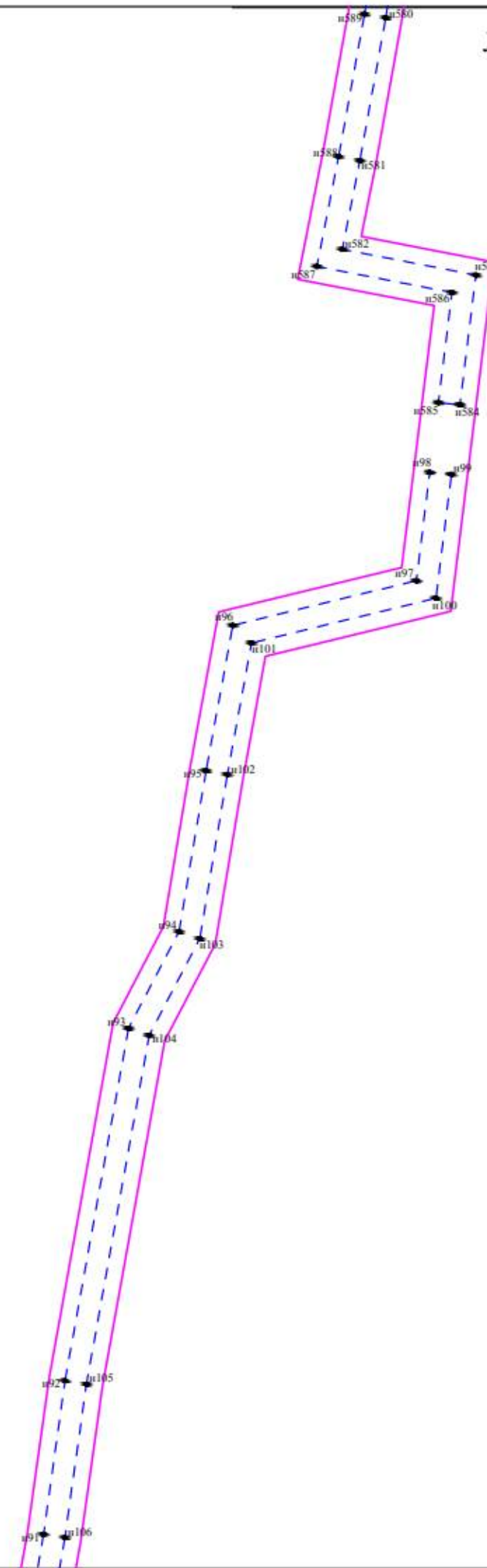


Условные обозначения:

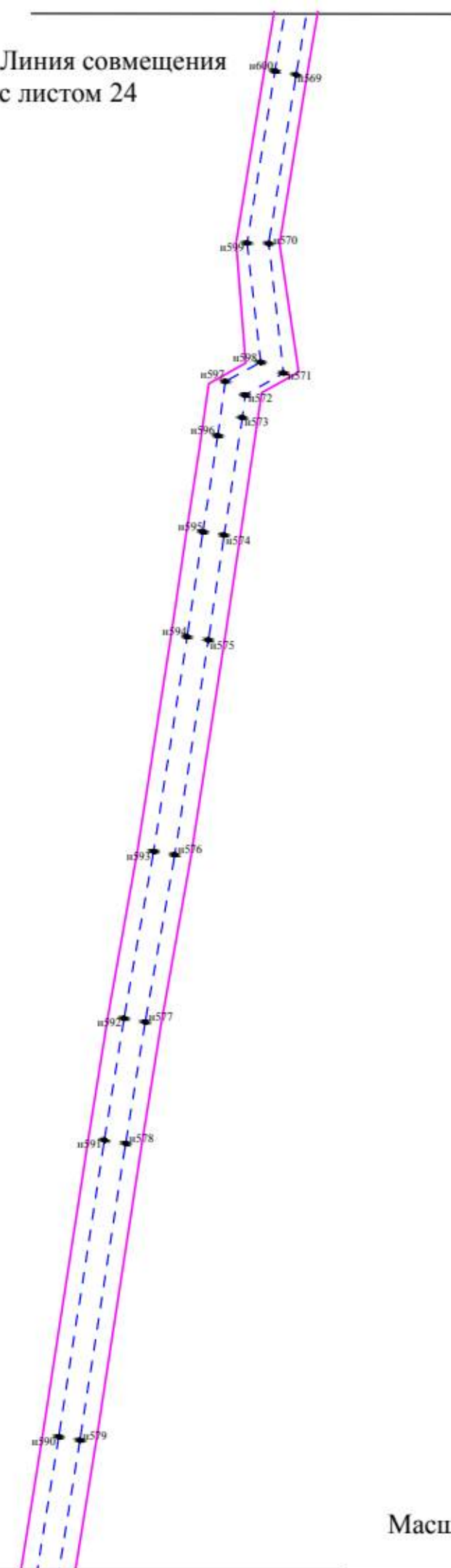
-  - граница зон планируемого размещения линейного объекта
-  - границы территории в отношении которой осуществляется подготовка ППТ
-  1 - обозначение характерных точек границ зон планируемого размещения линейного объекта

Условные обозначения:




-  - граница зон планируемого размещения линейного объекта
-  - границы территории в отношении которой осуществляется подготовка ППТ
-  - обозначение характерных точек границ зон планируемого размещения линейного объекта



Линия совмещения
с листом 24



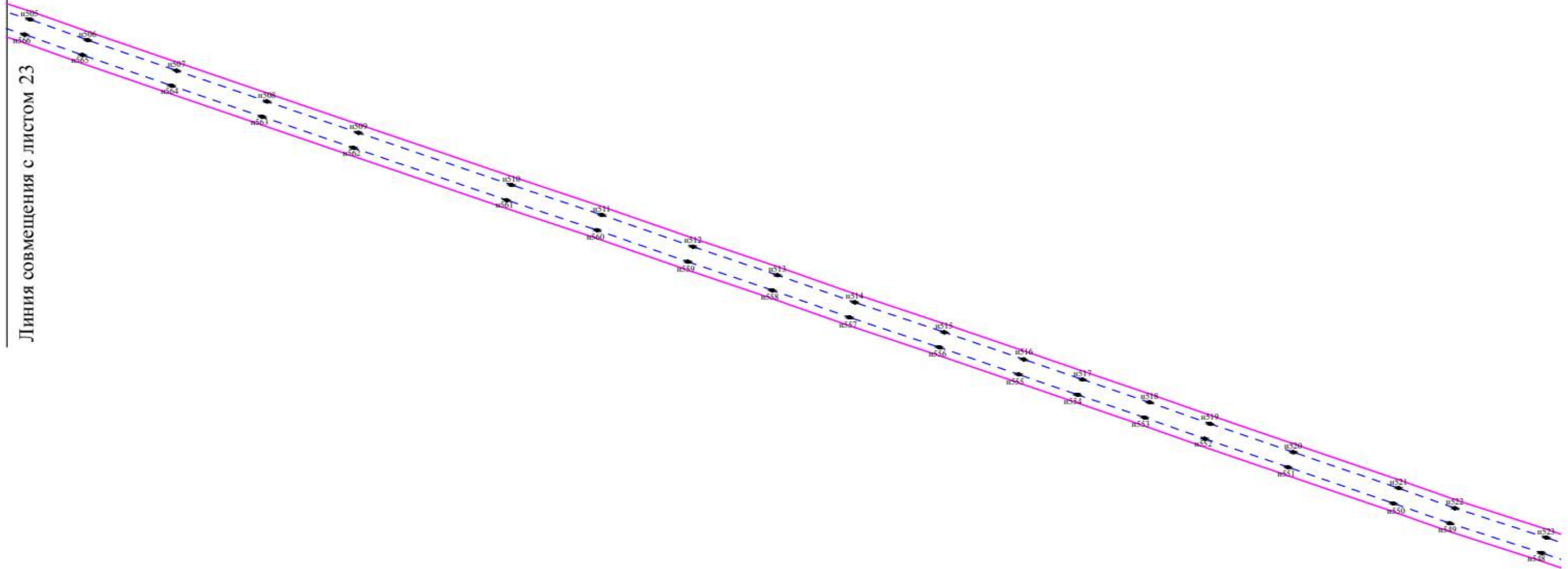
Условные обозначения:

-  - граница зон планируемого размещения линейного объекта
-  - границы территории в отношении которой осуществляется подготовка ППТ
-  - обозначение характерных точек границ зон планируемого размещения линейного объекта




Линия совмещения с листом 19

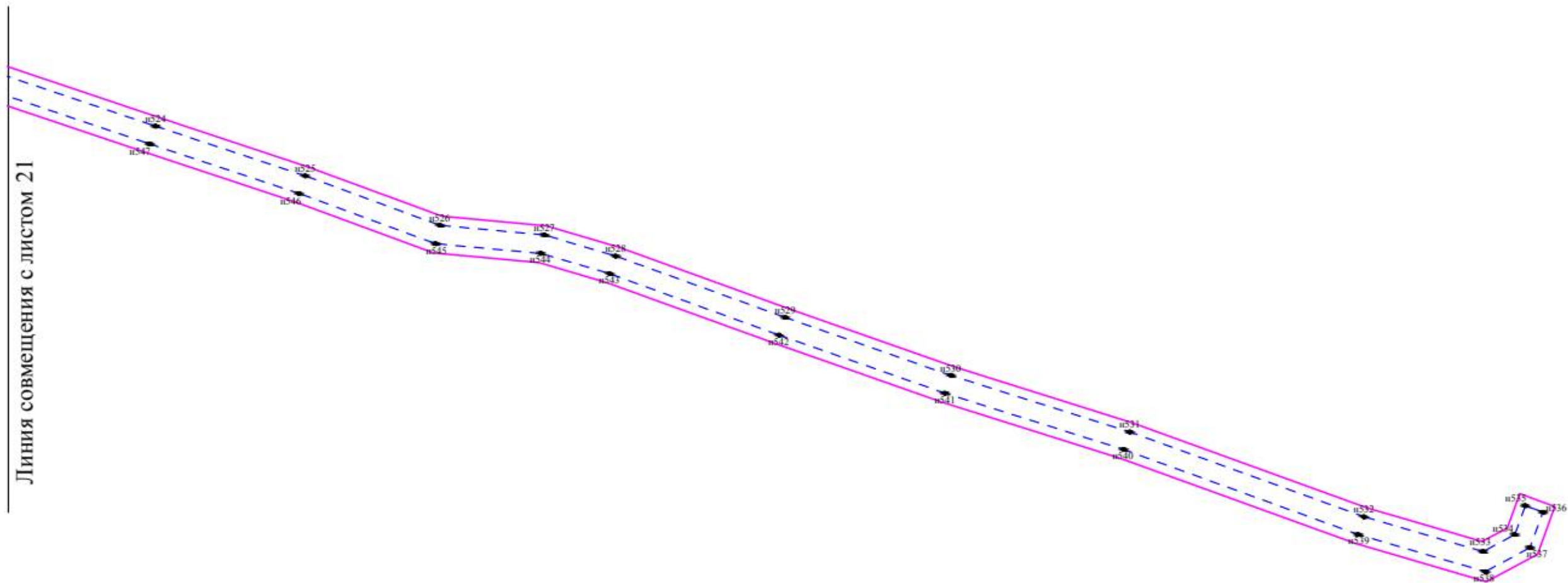
Масштаб 1:1000

Линия совмещения с листом 23






Условные обозначения:




-  - граница зон планируемого размещения линейного объекта
-  - границы территории в отношении которой осуществляется подготовка ППТ
-  - обозначение характерных точек границ зон планируемого размещения линейного объекта



Условные обозначения:

-  - граница зон планируемого размещения линейного объекта
-  - границы территории в отношении которой осуществляется подготовка ППТ
-  1 - обозначение характерных точек границ зон планируемого размещения линейного объекта

Условные обозначения:

-  - граница зон планируемого размещения линейного объекта
-  - границы территории в отношении которой осуществляется подготовка ППТ
-  - обозначение характерных точек границ зон планируемого размещения линейного объекта

Линия совмещения с листом 23

Масштаб 1:1000

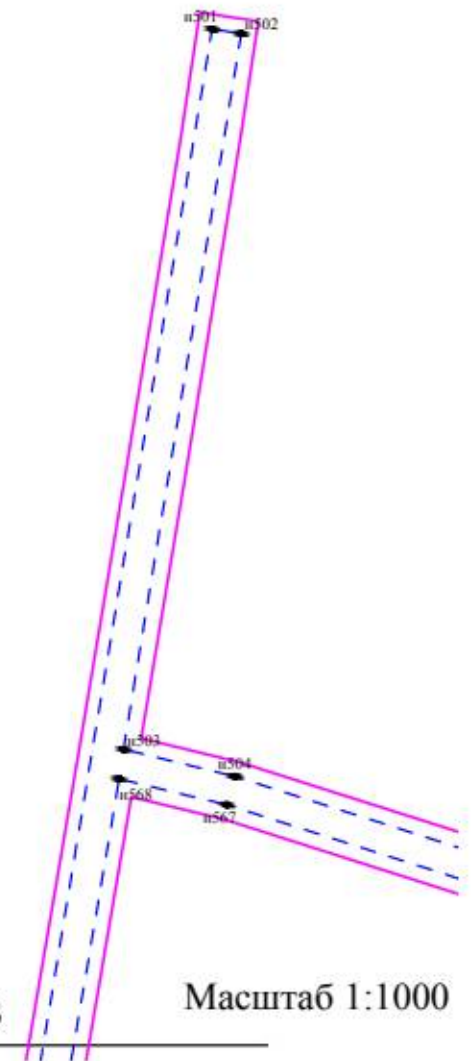
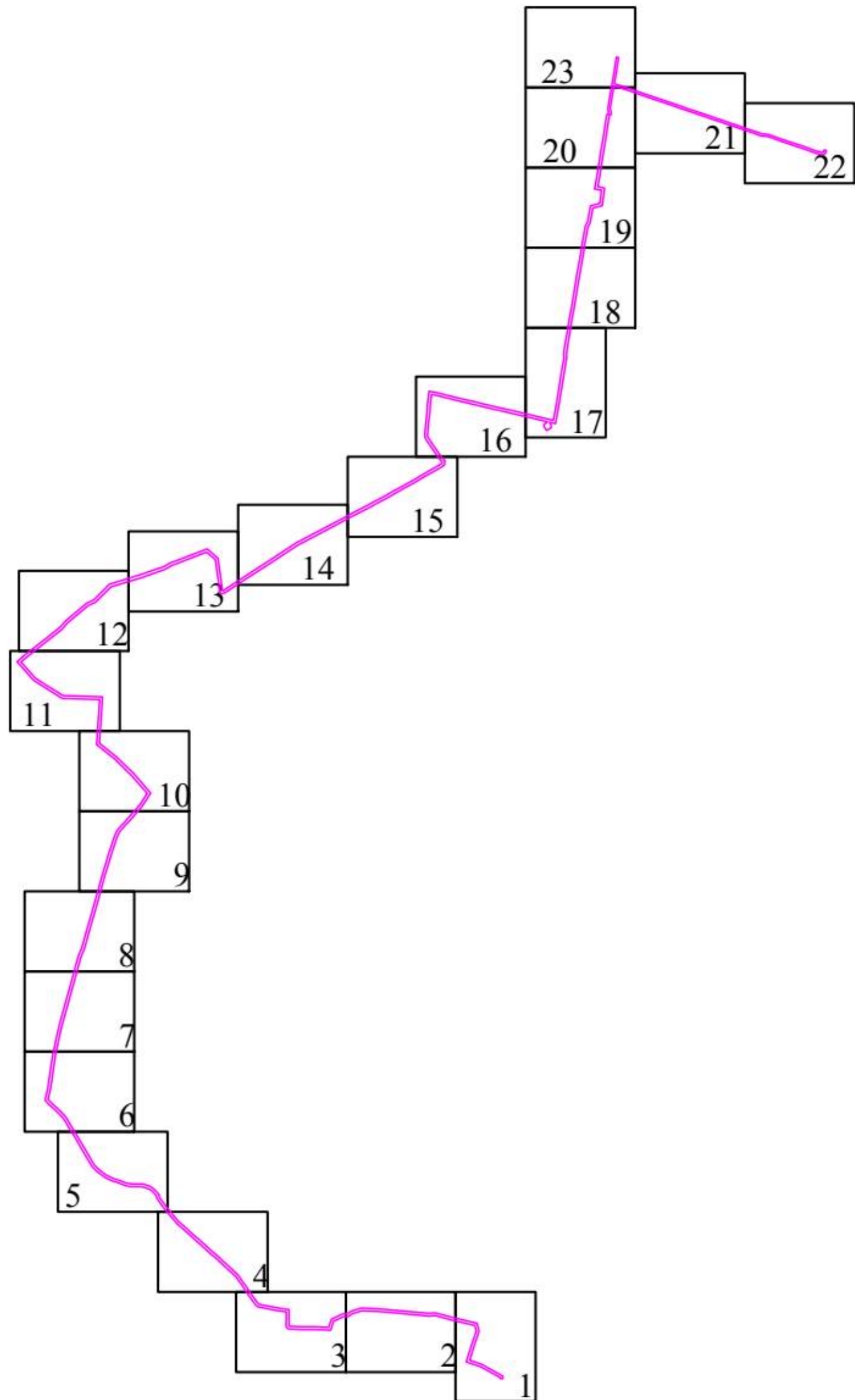


Схема совмещения листов:



Положение о размещении линейного объекта

1. Наименование, основные характеристики и назначение планируемых для размещения линейных объектов, а также линейных объектов, подлежащих реконструкции в связи с изменением их местоположения

Наименование: Газопровод межпоселковый от д. Низино до д. Санино, д. Ольгино, д. Марьино, д. Владимировка Ломоносовского муниципального района Ленинградской области

Проектируемый газопровод предусматривается для газоснабжения потребителей д. Низино до д. Санино, д. Ольгино, д. Марьино, д. Владимировка находящихся в Ломоносовском муниципальном районе Ленинградской области

Показатели системы газоснабжения

Таблица 1

Наименование	Единица измерения	Количество	Примечание
Газопровод высокого (2 кат.) давления			
<u>Подземный:</u>			
Сталь 325х6,0 изол. усиленного типа	м	1,0	С учетом прокладки змейкой
ПЭ 100 ГАЗ SDR11-315х28,6	м	4844,0	
ПЭ 100 ГАЗ SDR11-225х20,5	м	3443,0	
ПЭ 100 ГАЗ SDR11-160х14,6	м	1070,0	С учетом прокладки змейкой
ПЭ 100 ГАЗ SDR11-90х8,2	м	18,9	
<u>Надземный:</u>			
сталь Ø89х3,5 без изоляции	м	2,0	С учетом прокладки змейкой
Выход газопровода из земли Ду80, L=3,0м	шт.	1	
Итого высокого давления:	м	9381,9	
Итого по проекту:	м	9381,9	

Назначение:

- отопление и горячее водоснабжение;
- для приготовления пищи.
- Сеть газораспределения (газопроводы);
- Газопроводы высокого давления – 0,59 МПа;
- Относится к опасным производственным объектам;
- Класс пожарной опасности III;
- Уровень ответственности – нормальный.

Источником газоснабжения является существующий стальной газопровод высокого давления 2 категории Ø 426, проходящий в д. Велигонты Ломоносовского района, построенный по проекту шифр 3293 сп, лист № 1, вып. Главленинградинжстрой трест «Ленгазтепlostрой» УНР-70, 1974 год, и получающий газ от ГРС «ГПХ Большевик».

В качестве устанавливаемого газоиспользующего оборудования в жилых домах приняты:

- плита бытовая газовая ПГ-4;
- газовый двухконтурный котел.

Расчет годовой потребности в газе на индивидуально-бытовые нужды населения произведен, исходя из существующей численности населения, снабжаемого газом, по нормам расхода теплоты на 1 человека в год в соответствии с п. 3.11 СП 42-101-2003.

Расчет часовой и годовой потребности в газе на нужды отопления и горячего водоснабжения произведен, исходя из общей площади жилых домов, численности населения, снабжаемого газом, и укрупненных показателей максимального теплового потока на отопление жилых зданий на 1 м² общей площади и высокого теплового потока на горячее водоснабжение на 1 человека, проживающего в здании, принимаемых по приложениям 2 и 3 СП 30.13330.2012.

2. Перечень субъектов Российской Федерации, перечень муниципальных районов, городских округов в составе субъектов Российской Федерации, перечень поселений, населенных пунктов, внутригородских территорий городов федерального значения, на территориях которых устанавливаются зоны планируемого размещения линейных объектов

Границы зон планируемого размещения линейного объекта устанавливаются на территории Ленинградской области:

- деревня Велигонты, Горбунковское сельское поселение, Ломоносовский район
- Низинское сельское поселение, Ломоносовский район
- Ропшинское сельское поселение, Ломоносовский район
- деревня Узигонты, Низинское сельское поселение, Ломоносовский район
- деревня Владимировка, Низинское сельское поселение, Ломоносовский район
- деревня Ольгино, Низинское сельское поселение, Ломоносовский район
- деревня Марьино, Низинское сельское поселение, Ломоносовский район

3. Перечень координат характерных точек границ зоны планируемого размещения линейного объекта

Система координат	МСК-47(2)	
	контур 1	
н1	422917,42	2190235,14
н2	422931,98	2190251,77
н3	422932,70	2190251,04
н4	423007,10	2190342,56
н5	423042,69	2190386,53
н6	423068,91	2190411,37
н7	423067,34	2190412,47
н8	423131,18	2190488,83
н9	423135,63	2190494,16
н10	423143,95	2190512,28
н11	423199,90	2190568,20
н12	423234,26	2190680,28
н13	423239,74	2190693,26
н14	423259,90	2190751,30
н15	423264,87	2190766,69
н16	423278,97	2190790,97
н17	423286,35	2190810,35
н18	423290,23	2190823,47
н19	423330,42	2190928,63
н20	423297,22	2190966,41
н21	423176,42	2190983,13
н22	423177,66	2190985,07
н23	423177,82	2190986,24
н24	423194,15	2191010,86
н25	423226,86	2191062,04
н26	423282,81	2191149,58
н27	423293,06	2191166,86
н28	423303,73	2191184,82
н29	423349,22	2191253,71
н30	423382,12	2191315,62
н31	423404,59	2191358,53
н32	423408,87	2191366,81
н33	423423,03	2191393,74
н34	423433,18	2191412,94
н35	423441,29	2191427,74
н36	423458,65	2191459,76
н37	423475,05	2191492,24
н38	423493,96	2191527,89
н39	423501,02	2191540,70
н40	423515,44	2191567,70
н41	423521,50	2191579,29
н42	423547,97	2191626,46
н43	423558,25	2191644,54
н44	423570,49	2191667,19

н45	423581,27	2191686,80
н46	423591,05	2191702,60
н47	423603,71	2191724,34
н48	423612,93	2191740,39
н49	423635,25	2191779,74
н50	423641,51	2191790,53
н51	423649,71	2191791,44
н52	423653,99	2191786,67
н53	423664,87	2191778,94
н54	423673,48	2191772,82
н55	423700,59	2191754,11
н56	423731,30	2191733,78
н57	423741,20	2191727,24
н58	423755,83	2191728,57
н59	423784,72	2191731,18
н60	423832,24	2191736,78
н61	423842,27	2191737,59
н62	423859,87	2191738,32
н63	423904,83	2191743,43
н64	423902,54	2191760,59
н65	423890,42	2191807,90
н66	423878,15	2191859,05
н67	423872,91	2191881,63
н68	423866,55	2191909,54
н69	423861,81	2191928,22
н70	423853,39	2191963,20
н71	423840,29	2192020,97
н72	423831,53	2192059,13
н73	423819,08	2192111,33
н74	423798,40	2192198,88
н75	423823,82	2192203,59
н76	423869,71	2192211,78
н77	423914,62	2192219,08
н78	423960,74	2192226,41
н79	424012,07	2192235,25
н80	424031,15	2192238,56
н81	424048,10	2192237,52
н82	424081,65	2192242,86
н83	424110,31	2192247,90
н84	424145,39	2192253,77
н85	424174,48	2192258,27
н86	424212,08	2192265,37
н87	424252,88	2192272,13
н88	424298,09	2192279,60
н89	424345,36	2192287,48
н90	424388,02	2192295,15
н91	424417,77	2192300,42
н92	424446,19	2192304,40
н93	424511,46	2192316,15

н94	424529,32	2192325,49
н95	424559,14	2192330,51
н96	424586,06	2192335,45
н97	424594,32	2192369,43
н98	424614,38	2192371,92
н99	424614,00	2192375,93
н100	424591,08	2192373,06
н101	424582,79	2192338,92
н102	424558,44	2192334,45
н103	424528,03	2192329,33
н104	424510,15	2192319,98
н105	424445,56	2192308,35
н106	424417,15	2192304,37
н107	424387,32	2192299,09
н108	424344,68	2192291,42
н109	424297,43	2192283,54
н110	424252,23	2192276,07
н111	424211,39	2192269,31
н112	424173,80	2192262,21
н113	424144,75	2192257,71
н114	424109,63	2192251,84
н115	424080,99	2192246,80
н116	424047,91	2192241,54
н117	424030,92	2192242,58
н118	424011,39	2192239,20
н119	423960,08	2192230,36
н120	423913,98	2192223,03
н121	423869,04	2192215,72
н122	423823,11	2192207,53
н123	423793,54	2192202,05
н124	423798,39	2192181,53
н125	423793,02	2192180,35
н126	423791,42	2192183,60
н127	423789,67	2192185,41
н128	423786,89	2192186,99
н129	423783,40	2192187,62
н130	423781,17	2192187,37
н131	423779,29	2192186,94
н132	423778,93	2192183,80
н133	423778,37	2192180,75
н134	423776,18	2192178,13
н135	423773,51	2192175,54
н136	423770,25	2192172,11
н137	423768,61	2192170,77
н138	423769,43	2192168,59

н139	423772,90	2192164,89
н140	423774,57	2192164,05
н141	423777,25	2192163,41
н142	423780,44	2192163,61
н143	423788,28	2192165,63
н144	423790,86	2192167,36
н145	423792,19	2192168,86
н146	423793,05	2192170,30
н147	423793,60	2192171,67
н148	423794,02	2192173,70
н149	423794,03	2192175,53
н150	423793,91	2192176,45
н151	423799,31	2192177,64
н152	423815,19	2192110,41
н153	423827,64	2192058,22
н154	423836,39	2192020,08
н155	423849,49	2191962,29
н156	423857,93	2191927,26
н157	423862,66	2191908,60
н158	423869,01	2191880,74
н159	423874,26	2191858,13
н160	423886,54	2191806,93
н161	423898,60	2191759,83
н162	423900,33	2191746,95
н163	423859,56	2191742,31
н164	423842,02	2191741,58
н165	423831,85	2191740,77
н166	423784,33	2191735,17
н167	423755,47	2191732,55
н168	423742,23	2191731,35
н169	423733,51	2191737,12
н170	423702,80	2191757,44
н171	423675,79	2191776,08
н172	423667,61	2191781,90
н173	423656,67	2191789,67
н174	423651,32	2191795,64
н175	423639,06	2191794,29
н176	423631,78	2191781,73
н177	423609,46	2191742,37
н178	423600,25	2191726,34
н179	423587,62	2191704,65
н180	423577,82	2191688,81
н181	423566,98	2191669,10
н182	423554,75	2191646,48

н183	423544,49	2191628,43
н184	423517,99	2191581,20
н185	423511,90	2191569,57
н186	423497,50	2191542,61
н187	423490,44	2191529,79
н188	423471,50	2191494,08
н189	423455,10	2191461,61
н190	423437,78	2191429,66
н191	423429,66	2191414,83
н192	423419,49	2191395,60
н193	423405,33	2191368,66
н194	423401,04	2191360,38
н195	423378,58	2191317,48
н196	423345,77	2191255,76
н197	423340,92	2191248,41
н198	423338,61	2191250,36
н199	423330,43	2191237,97
н200	423275,61	2191154,94
н201	423219,33	2191066,95
н202	423168,23	2190989,87
н203	423166,23	2190975,46
н204	423291,21	2190958,09
н205	423319,06	2190925,71
н206	423290,03	2190849,91
н207	423269,26	2190795,75
н208	423254,77	2190771,22
н209	423249,58	2190754,90
н210	423225,48	2190686,14
н211	423191,86	2190575,57
н212	423135,34	2190518,18
н213	423124,26	2190493,18
н214	423061,22	2190417,76
н215	423034,97	2190394,08
н216	422999,27	2190348,78
н217	422927,06	2190256,82
н218	422929,23	2190254,59
н219	422917,06	2190240,81
н220	422854,04	2190296,93
н221	422793,15	2190394,17
н222	422803,05	2190384,02
н223	422793,80	2190398,81
н224	422788,62	2190544,43
н225	422777,96	2190543,70
н226	422694,68	2190537,96

н227	422655,69	2190535,27
н228	422658,43	2190532,45
н229	422617,11	2190529,60
н230	422565,60	2190594,00
н231	422560,94	2190598,80
н232	422564,08	2190599,87
н233	422537,39	2190627,49
н234	422510,72	2190655,82
н235	422436,23	2190720,45
н236	422429,38	2190716,05
н237	422431,48	2190713,83
н238	422390,46	2190687,41
н239	422367,39	2190667,54
н240	422339,87	2190643,64
н241	422301,22	2190608,45
н242	422292,94	2190602,71
н243	422275,58	2190594,60
н244	422251,65	2190586,48
н245	422211,50	2190573,34
н246	422201,34	2190570,29
н247	422163,78	2190558,81
н248	422134,63	2190549,75
н249	422102,90	2190541,31
н250	422042,02	2190524,54
н251	421987,73	2190509,08
н252	421923,17	2190490,69
н253	421909,42	2190486,61
н254	421877,78	2190477,79
н255	421863,66	2190473,55
н256	421838,81	2190463,05
н257	421815,68	2190456,38
н258	421752,10	2190439,37
н259	421699,05	2190424,18
н260	421674,66	2190417,34
н261	421631,53	2190405,60
н262	421583,00	2190391,99
н263	421544,61	2190383,37
н264	421519,14	2190378,15
н265	421485,59	2190370,65
н266	421474,38	2190368,49
н267	421422,14	2190360,46
н268	421385,32	2190355,38
н269	421379,57	2190354,50
н270	421348,59	2190350,02

н271	421312,91	2190341,10
н272	421296,86	2190356,10
н273	421267,63	2190388,53
н274	421245,99	2190408,08
н275	421230,18	2190417,42
н276	421213,23	2190427,40
н277	421188,41	2190442,78
н278	421182,45	2190446,40
н279	421163,52	2190457,46
н280	421151,24	2190464,65
н281	421131,38	2190476,75
н282	421105,74	2190491,29
н283	421104,90	2190491,77
н284	421106,37	2190494,39
н285	421087,19	2190505,43
н286	421072,51	2190514,93
н287	421056,92	2190530,53
н288	421055,68	2190529,02
н289	421047,64	2190539,85
н290	421046,69	2190538,96
н291	421035,46	2190554,03
н292	421029,92	2190563,66
н293	421026,59	2190570,95
н294	421019,98	2190586,62
н295	421016,99	2190598,59
н296	421005,40	2190627,87
н297	421001,38	2190645,82
н298	421001,04	2190654,30
н299	421000,85	2190667,77
н300	421003,79	2190674,03
н301	421003,61	2190691,64
н302	420996,24	2190715,91
н303	420987,03	2190730,68
н304	420978,22	2190739,71
н305	420964,44	2190751,32
н306	420954,56	2190753,00
н307	420932,18	2190769,06
н308	420916,51	2190781,38
н309	420877,51	2190814,14
н310	420865,85	2190823,93
н311	420834,77	2190859,25
н312	420817,89	2190877,45
н313	420802,34	2190895,26
н314	420790,45	2190908,88

н315	420787,15	2190908,10
н316	420750,95	2190947,69
н317	420737,78	2190964,11
н318	420734,67	2190967,70
н319	420728,14	2190973,67
н320	420712,26	2190991,12
н321	420684,07	2191021,86
н322	420670,11	2191036,64
н323	420642,35	2191056,96
н324	420621,29	2191071,95
н325	420614,93	2191074,85
н326	420565,40	2191110,82
н327	420559,94	2191116,93
н328	420553,00	2191153,29
н329	420548,96	2191173,64
н330	420545,81	2191192,83
н331	420540,79	2191224,77
н332	420483,70	2191224,36
н333	420480,16	2191226,67
н334	420477,67	2191266,50
н335	420477,63	2191321,91
н336	420475,57	2191375,24
н337	420505,89	2191385,50
н338	420525,33	2191426,37
н339	420524,67	2191441,59
н340	420534,88	2191455,81
н341	420546,13	2191492,36
н342	420543,46	2191558,43
н343	420530,88	2191697,27
н344	420526,74	2191739,65
н345	420528,47	2191764,61
н346	420519,02	2191800,76
н347	420512,74	2191821,64
н348	420508,35	2191840,83
н349	420500,87	2191872,82
н350	420491,00	2191914,61
н351	420465,46	2191921,55
н352	420462,04	2191920,45
н353	420395,79	2191898,26
н354	420356,05	2191886,38
н355	420340,21	2191932,95
н356	420298,24	2192008,70
н357	420292,76	2192008,70
н358	420292,76	2192004,70

н359	420295,89	2192004,70
н360	420336,54	2191931,32
н361	420353,50	2191881,45
н362	420397,00	2191894,45
н363	420463,29	2191916,65
н364	420465,55	2191917,38
н365	420487,65	2191911,38
н366	420496,97	2191871,90
н367	420504,46	2191839,93
н368	420508,87	2191820,62
н369	420515,17	2191799,68
н370	420524,43	2191764,23
н371	420522,72	2191739,63
н372	420526,90	2191696,90
н373	420539,50	2191557,56
н374	420542,10	2191492,99
н375	420531,25	2191457,61
н376	420520,62	2191442,79
н377	420521,29	2191427,19
н378	420502,97	2191388,66
н379	420471,46	2191378,07
н380	420473,63	2191321,83
н381	420473,67	2191266,34
н382	420476,29	2191224,41
н383	420482,53	2191220,35
н384	420537,38	2191220,74
н385	420541,86	2191192,19
н386	420545,02	2191172,93
н387	420549,08	2191152,52
н388	420556,20	2191115,11
н389	420562,70	2191107,83
н390	420612,90	2191071,38
н391	420619,28	2191068,47
н392	420640,01	2191053,71
н393	420667,45	2191033,62
н394	420681,14	2191019,14
н395	420709,31	2190988,42
н396	420725,31	2190970,84
н397	420731,80	2190964,91
н398	420734,71	2190961,55
н399	420747,91	2190945,09
н400	420782,61	2190907,15
н401	420779,13	2190906,51
н402	420781,71	2190903,69

н403	420794,81	2190888,69
н404	420810,50	2190870,71
н405	420827,39	2190852,51
н406	420858,84	2190816,76
н407	420871,07	2190806,48
н408	420910,21	2190773,62
н409	420926,17	2190761,06
н410	420950,60	2190743,53
н411	420960,08	2190741,92
н412	420971,40	2190732,38
н413	420979,15	2190724,43
н414	420987,05	2190711,75
н415	420993,63	2190690,09
н416	420994,19	2190655,83
н417	420994,22	2190653,72
н418	420996,93	2190659,44
н419	420997,23	2190650,30
н420	420997,40	2190645,30
н421	421001,56	2190626,68
н422	421013,17	2190597,36
н423	421016,18	2190585,35
н424	421022,92	2190569,34
н425	421026,36	2190561,82
н426	421032,10	2190551,83
н427	421043,71	2190536,16
н428	421041,51	2190534,09
н429	421049,30	2190524,02
н430	421066,18	2190507,12
н431	421082,02	2190496,86
н432	421101,49	2190485,66
н433	421102,95	2190488,27
н434	421103,76	2190487,82
н435	421129,36	2190473,30
н436	421149,18	2190461,21
н437	421161,50	2190454,01
н438	421180,40	2190442,96
н439	421186,31	2190439,37
н440	421211,16	2190423,98
н441	421228,15	2190413,97
н442	421243,61	2190404,84
н443	421264,80	2190385,70
н444	421294,01	2190353,30
н445	421311,77	2190336,70
н446	421349,36	2190346,09

н447	421380,16	2190350,54
н448	421385,90	2190351,43
н449	421422,71	2190356,50
н450	421475,06	2190364,54
н451	421486,40	2190366,74
н452	421519,98	2190374,24
н453	421545,45	2190379,46
н454	421583,98	2190388,11
н455	421632,59	2190401,75
н456	421675,73	2190413,48
н457	421700,14	2190420,33
н458	421753,17	2190435,52
н459	421816,75	2190452,52
н460	421840,15	2190459,27
н461	421865,01	2190469,78
н462	421878,89	2190473,94
н463	421910,52	2190482,77
н464	421924,28	2190486,85
н465	421988,83	2190505,23
н466	422043,10	2190520,69
н467	422103,94	2190537,45
н468	422135,74	2190545,90
н469	422164,96	2190554,99
н470	422202,50	2190566,46
н471	422212,69	2190569,53
н472	422252,91	2190582,69
н473	422277,07	2190590,88
н474	422294,94	2190599,22
н475	422303,72	2190605,31
н476	422342,52	2190640,65
н477	422370,01	2190664,51
н478	422392,86	2190684,20
н479	422434,28	2190710,87
н480	422448,32	2190696,14
н481	422503,22	2190648,07
н482	422504,62	2190649,46
н483	422531,58	2190621,73
н484	422530,26	2190620,37
н485	422553,62	2190596,29
н486	422556,76	2190597,36
н487	422562,60	2190591,35
н488	422615,29	2190525,47
н489	422662,09	2190528,69
н490	422664,83	2190525,87

н491	422695,38	2190527,98
н492	422778,68	2190533,72
н493	422779,01	2190533,73
н494	422779,30	2190525,19
н495	422783,03	2190473,54
н496	422780,82	2190473,42
н497	422784,01	2190403,54
н498	422786,65	2190400,83
н499	422786,86	2190396,68
н500	422850,95	2190294,32
контур 2		
н501	425130,34	2192429,40
н502	425129,74	2192433,35
н503	425033,05	2192417,43
н504	425029,41	2192432,49
н505	425016,01	2192474,67
н506	425010,81	2192489,28
н507	425003,14	2192511,57
н508	424995,38	2192534,31
н509	424987,54	2192557,25
н510	424974,46	2192595,68
н511	424966,92	2192618,39
н512	424958,96	2192641,25
н513	424951,81	2192662,46
н514	424944,99	2192681,89
н515	424937,50	2192704,32
н516	424930,68	2192724,32
н517	424925,61	2192739,09
н518	424919,87	2192755,91
н519	424914,54	2192771,05
н520	424907,40	2192791,99
н521	424898,34	2192818,45
н522	424893,34	2192832,58
н523	424885,95	2192855,52
н524	424871,99	2192897,08
н525	424861,35	2192929,16
н526	424850,77	2192958,00
н527	424848,70	2192980,43
н528	424844,20	2192995,68
н529	424831,03	2193032,09
н530	424818,62	2193067,56
н531	424806,54	2193105,91
н532	424788,38	2193156,11
н533	424780,92	2193181,68
н534	424784,57	2193188,48
н535	424790,73	2193190,73
н536	424789,37	2193194,49

н537	424781,76	2193191,72
н538	424776,62	2193182,14
н539	424784,57	2193154,87
н540	424802,75	2193104,63
н541	424814,82	2193066,29
н542	424827,26	2193030,74
н543	424840,40	2192994,43
н544	424844,75	2192979,67
н545	424846,83	2192957,11
н546	424857,58	2192927,85
н547	424868,19	2192895,82
н548	424882,15	2192854,27
н549	424889,55	2192831,30
н550	424894,56	2192817,14
н551	424903,62	2192790,70
н552	424910,76	2192769,74
н553	424916,09	2192754,60
н554	424921,83	2192737,79
н555	424926,89	2192723,03
н556	424933,71	2192703,04
н557	424941,20	2192680,59
н558	424948,03	2192661,16
н559	424955,17	2192639,96
н560	424963,13	2192617,10
н561	424970,67	2192594,40
н562	424983,76	2192555,96
н563	424991,59	2192533,02
н564	424999,36	2192510,27
н565	425007,04	2192487,96
н566	425012,22	2192473,39
н567	425025,55	2192431,41
н568	425029,07	2192416,85

н569	424978,49	2192408,22
н570	424947,13	2192403,11
н571	424923,02	2192405,87
н572	424918,96	2192398,72
н573	424914,75	2192398,20
н574	424892,94	2192394,81
н575	424873,43	2192391,88
н576	424833,52	2192385,63
н577	424802,46	2192380,12
н578	424779,87	2192376,48
н579	424724,75	2192367,98
н580	424698,52	2192363,76
н581	424672,11	2192358,99
н582	424655,66	2192355,72
н583	424650,90	2192380,46
н584	424626,90	2192377,49
н585	424627,29	2192373,51
н586	424647,68	2192376,03
н587	424652,49	2192351,01
н588	424672,86	2192355,06
н589	424699,19	2192359,82
н590	424725,38	2192364,03
н591	424780,49	2192372,53
н592	424803,13	2192376,18
н593	424834,18	2192381,69
н594	424874,04	2192387,93
н595	424893,55	2192390,86
н596	424911,41	2192393,63
н597	424921,49	2192395,02
н598	424925,07	2192401,61
н599	424947,22	2192399,08
н600	424979,15	2192404,27

Герметизация вводов инженерных коммуникаций в здания производить по типовой серии 5.905-26.08 ОАО СПКБ «ГАЗПРОЕКТ» - БТЦ.

Выполнить отверстия в крышках колодцев всех инженерных сетей, а также закрытых каналов в радиусе 50 м от газопровода.

Защита газопровода от коррозии

Проектируемый подземный газопровод высокого давления предусматривается из полиэтиленовых труб, стальные участки подземного газопровода – с весьма усиленной изоляцией с заменой местного грунта на среднезернистый песок.

На горизонтальном участке 0,1 м на подсыпку и 0,2 м на присыпку газопровода, засыпка траншеи в части, где проложена стальная вставка, по всей глубине заменяется на песчаную на вертикальном участке в радиусе 0,5 м.

Установка КШИ, на выходе из земли

Защита газопровода от атмосферной коррозии производится покрытием газопровода грунтовкой за 2 раза и масляной краской за 2 раза.

При пересечении газопроводами воздушных линий электропередачи отключающие устройства следует предусматривать вне охранной зоны ЛЭП, которым является участок земли и пространства, заключенный между вертикальными плоскостями, проходящими через параллельные прямые, отстоящие от крайних проводов (п. 4.45 СП 42-101-2003)

Для защиты от электрохимической коррозии подземный стальной газопровод покрывается «весьма усиленной» изоляцией полимерной липкой лентой по ГОСТ 9.602-2016.

7. Информация о необходимости осуществления мероприятий по сохранению объектов культурного наследия от возможного негативного воздействия в связи с размещением линейных объектов

В соответствии с письмом Комитета по культуре Ленинградской области № ИСХ-128/2021 от 18.01.2021 на территории предполагаемой под проектирование и строительство Объекта объекты культурного наследия, включенные Единый государственный реестр объектов культурного наследия народов Российской Федерации, и объекты культурного наследия, включенные в перечень выявленных объектов культурного наследия Ленинградской области, отсутствуют.

Объект располагается вне зон охраны/защитных зон объектов культурного наследия. Согласно ст. 28 Федерального закона "Об объектах культурного наследия (памятниках истории и культуры) народов Российской Федерации" от 25.06.2002 № 73-ФЗ в целях определения наличия или отсутствия объектов археологического наследия либо объектов, обладающих признаками объекта археологического наследия, на земельных участках, землях лесного фонда или в границах водных объектов или их частей, подлежащих воздействию земляных, строительных, мелиоративных, хозяйственных работ, указанных в ст. 30 Федерального закона № 73-ФЗ работ по использованию лесов и иных работ, в

17675-ОЧП

Взам. инв. №

Подл. и дата

Инв. № подл.

Лист

30

Изм.	Кол.уч.	Лист	№ док.	Подп.	Дата

случае, если указанные земельные участки, земли лесного фонда, водные объекты, их части расположены в границах территорий, утвержденных в соответствии с пп. 34.2 п. 1 ст. 9 Федерального закона № 73-ФЗ, проводится государственная историко-культурная экспертиза.

В соответствии с п. 56 ст. 26 Федерального закона от 03.08.2018 № 342-ФЗ «О внесении изменений в градостроительный кодекс Российской Федерации и отдельные законодательные акты Российской Федерации» (далее - Федеральный закон № 342-ФЗ) до утверждения в соответствии с пп. 34.2 п. 1 ст. 9 Федерального закона № 73-ФЗ границ территорий, в отношении которых у федеральных органов государственной власти, органов государственной власти субъектов Российской Федерации и органов местного самоуправления, уполномоченных в области сохранения, использования, популяризации и государственной охраны объектов культурного наследия, имеются основания предполагать наличие на таких территориях объектов археологического наследия либо объектов, обладающих признаками объекта археологического наследия, государственная историко-культурная экспертиза проводится в соответствии с абзацем девятым ст. 28, абзацем третьим ст. 30, п. 3 ст. 31 Федерального закона № 73-ФЗ (в редакции, действовавшей до дня официального опубликования Федерального закона № 342-ФЗ).

Учитывая изложенное, в случае проведения земляных, строительных, хозяйственных и иных работ на указанном земельном участке необходимо руководствоваться ст. 5.1, 28, 30, 31, 32, 36, 45.1 Федерального закона № 73-ФЗ, п. 56 ст. 26 Федерального закона № 342-ФЗ, а именно:

- обеспечить проведение и финансирование государственной историко-культурной экспертизы земельного участка, подлежащего воздействию земляных, строительных, хозяйственных и иных работ, путем археологической разведки, в порядке, установленном ст. 45.1 Федерального закона № 73-ФЗ;

- предоставить в Комитет по культуре документацию, подготовленную на основе археологических полевых работ, содержащую результаты исследований, в соответствии с которыми определяется наличие или отсутствие объектов археологического наследия и объектов, обладающих признаками объекта археологического наследия, на земельном участке, подлежащем воздействию земляных, строительных, хозяйственных и иных работ, а также заключение государственной историко-культурной экспертизы указанной документации (либо земельного участка).

В случае обнаружения в границе земельного участка, подлежащего воздействию земляных, строительных, хозяйственных и иных работ, объектов археологического наследия и (или) объектов, обладающих признаками объекта археологического наследия, и после принятия Комитетом по культуре Ленинградской области решения о включении данного объекта в перечень выявленных объектов культурного наследия:

- разработать в составе проектной документации раздел об обеспечении сохранности выявленного объекта культурного наследия или о проведении спасательных археологических полевых работ или проект обеспечения сохранности выявленного объекта культурного наследия либо план проведения

17675-ОЧП

Взам. инв. №

Подп. и дата

Инв. № подл.

Изм.	Кол.уч.	Лист	№ док.	Подп.	Дата

спасательных археологических полевых работ, включающих оценку воздействия проводимых работ на выявленный объект культурного наследия (далее - документация или раздел документации, обосновывающий меры по обеспечению сохранности выявленного объекта культурного наследия);

- получить по документации или разделу документации, обосновывающей меры по обеспечению сохранности выявленного объекта культурного наследия, заключение государственной историко-культурной экспертизы и представить его совместно с указанной документацией в Комитет по культуре Ленинградской области на согласование;

- обеспечить реализацию согласованной Комитетом по культуре Ленинградской области документации, обосновывающей меры по обеспечению сохранности выявленного объекта культурного наследия.

8. Информация о необходимости осуществления мероприятий по охране окружающей среды

В соответствии с п.1 ст. 36 Федерального закона от 10.01.2002 № 7-ФЗ «Об охране окружающей среды», при проектировании зданий, строений, сооружений и иных объектов должны учитываться нормативы допустимой антропогенной нагрузки на окружающую среду, предусматриваться мероприятия по предупреждению и устранению загрязнения окружающей среды, применяться ресурсосберегающие, малоотходные, безотходные и иные технологии, способствующие охране окружающей среды, восстановлению природной среды, рациональному использованию и воспроизводству природных ресурсов.

Согласно действующим правовым нормам в области экологической безопасности система природоохранных мероприятий должна обеспечивать:

- соблюдение предельно-допустимых норм химических, физических, биологических и механических воздействий на окружающую среду и персонал при строительстве и эксплуатации объектов газовой промышленности;

- соблюдение требований к использованию компонентов природной среды;

- выполнение требований к проектным решениям по уменьшению (предотвращению) вредного воздействия на окружающую среду при ведении работ по строительству и эксплуатации объектов газовой промышленности, включая требования к управлению отходами производства и потребления, в т.ч. жидкими бытовыми отходами и отходами производства;

- соблюдение требований к составу и условиям применения экологически опасных материалов, их хранению и транспортировке;

- выполнение требований к мероприятиям по охране окружающей природной среды, очистному оборудованию и установкам;

- выполнение требований к социально-бытовым условиям проживания и работы персонала и обеспечению санитарно-гигиенических нормативов;

- выполнение санитарно-гигиенических требований к оборудованию, материалам, условиям труда;

- выполнение требований к производственному экологическому контролю и мониторингу окружающей среды.

17675-ОЧП

Взам. инв. №

Подл. и дата

Инв. № подл.

Лист

30

Изм.	Кол.уч.	Лист	№ док.	Подп.	Дата
------	---------	------	--------	-------	------

В соответствии с постановлением Правительства Российской Федерации от 16.02.2008 № 87 «О составе разделов проектной документации и требованиях к их содержанию», в составе проектной документации разрабатывается раздел «Мероприятия по охране окружающей среды», включающий в себя:

- мероприятия по охране атмосферного воздуха;
- мероприятия по охране и рациональному использованию земельных ресурсов и почвенного покрова;
- мероприятия по рациональному использованию и охране вод и водных биоресурсов на пересекаемых линейным объектом реках и иных водных объектах;
- мероприятия по рациональному использованию общераспространенных полезных ископаемых, используемых при строительстве;
- мероприятия по сбору, использованию, обезвреживанию, транспортировке и размещению опасных отходов;
- мероприятия по охране недр и континентального шельфа Российской Федерации;
- мероприятия по охране растительного и животного мира, в том числе: мероприятия по сохранению среды обитания животных, путей их миграции, доступа в нерестилища рыб.

Пересечение реки Солка осуществляется методом наклонно – направленного бурения, технологические приямки которого располагаются за пределами береговой полосы.

На основании письма от Невско-Ладожского бассейнового водного управления № Р6-37-785 от 11.02.2021 г. возможно реализовать проект планировки и проект межевания территории для размещения линейного объекта: «Газопровод межпоселковый от д. Низино до д. Санино, д. Ольгино, д. Марьино, д. Владимировка Ломоносовского муниципального района Ленинградской области» при условии:

- соблюдения установленного режима использования прибрежных защитных полос и водоохраных зон реки Черная в соответствии со ст.65 Водного кодекса РФ от 03.06.2006 г. №74-ФЗ;
- переход через пруд без названия и прокладку газопровода в пределах береговых полос прудов в соответствии со ст.65 Водного кодекса РФ от 03.06.2006 г. №74-ФЗ осуществить методом наклонно-направленного бурения;
- обеспечить рекультивацию нарушенных земель в водоохраных зонах водных объектов.

9. Информация о необходимости осуществления мероприятий по защите территории от чрезвычайных ситуаций природного и техногенного характера, в том числе по обеспечению пожарной безопасности и гражданской обороне

Для предупреждения возникновения аварийных ситуаций предусмотрены следующие технические решения:

- применение толстостенных труб с увеличенным запасом прочности;
- установка кранов для перекрытия газопроводов;

17675-ОЧП

Подл. и дата	Взам. инв. №
Лист № подл.	

Изм.	Кол.уч.	Лист	№ док.	Подп.	Дата	Лист
						30

Текстовая часть проекта межевания территории

1. Перечень и сведения о площади образуемых земельных участков, в том числе возможные способы их образования; вид разрешенного использования образуемых земельных участков

Таблица № 1.1 - Перечень и сведения об образуемых земельных участках

Перечень и сведения об образуемых земельных участках						
№п/п	Условные номера образуемых земельных участков	Номера характерных точек образуемых земельных участков	Кадастровые номера земельных участков, из которых образуются земельные участки	Площадь образуемых земельных участков, кв.м	Способы образования земельных участков	Сведения об отнесении образуемого земельного участка к определенной категории земель или сведения о необходимости перевода земельного участка из состава земель одной категории в другую
1	47:14:0302005:зу1	н1 – н7	-	205,0	Образование земельного участка из земель находящихся в государственной или муниципальной собственности	Земли сельскохозяйственного назначения/ отсутствие необходимости перевода земельного участка из состава земель одной категории в другую
2	47:14:0302010:зу2	н1 – н57	-	3197,0	Образование земельного участка из земель находящихся в государственной или муниципальной собственности	Земли сельскохозяйственного назначения/ отсутствие необходимости перевода земельного участка из состава земель одной категории в другую

3	47:14:0302005:зу3	н1 – н26	-	1676,0	Образование земельного участка из земель находящихся в государственной или муниципальной собственности	Земли промышленности, энергетики, транспорта, связи, радиовещания, телевидения, информатики, земли для обеспечения космической деятельности, земли обороны, безопасности и земли иного специального назначения/ отсутствие необходимости перевода земельного участка из состава земель одной категории в другую
4	47:14:0000000:зу4	н1 – н146	-	7526,0	Образование земельного участка из земель находящихся в государственной или муниципальной собственности	Земли населенного пункта/ отсутствие необходимости перевода земельного участка из состава земель одной категории в другую
5	47:14:0302005:зу5	н1 – н3	-	57,0	Образование земельного участка из земель находящихся в государственной или муниципальной собственности	Земли лесного фонда/ отсутствие необходимости перевода земельного участка из состава земель одной категории в другую
6	47:14:0308003:зу6	н1 – н4	-	18,0	Образование земельного участка из земель находящихся в государственной или муниципальной собственности	Земли населенного пункта/ отсутствие необходимости перевода земельного участка из состава земель одной категории в другую
7	47:14:0302006:зу7	н1 – н9	-	912,0	Образование земельного участка из земель находящихся в государственной или муниципальной собственности	Земли лесного фонда/ отсутствие необходимости перевода земельного участка из состава земель одной категории в другую
8	47:14:0302006:зу8	н1 – н8	-	541,0	Образование земельного участка из земель находящихся в	Земли лесного фонда/ отсутствие необходимости перевода земельного участка из состава

					государственной или муниципальной собственности	земель одной категории в другую
9	47:14:0302006:зy9	н1 – н4	-	104,0	Образование земельного участка из земель находящихся в государственной или муниципальной собственности	Земли промышленности, энергетики, транспорта, связи, радиовещания, телевидения, информатики, земли для обеспечения космической деятельности, земли обороны, безопасности и земли иного специального назначения/ отсутствие необходимости перевода земельного участка из состава земель одной категории в другую
10	47:14:0000000:зy10	н1 – н92	-	5718,0	Образование земельного участка из земель находящихся в государственной или муниципальной собственности	Земли населенного пункта/ отсутствие необходимости перевода земельного участка из состава земель одной категории в другую
11	47:14:0302006:зy11	н1 – н5	-	151,0	Образование земельного участка из земель находящихся в государственной или муниципальной собственности	Земли сельскохозяйственного назначения/ отсутствие необходимости перевода земельного участка из состава земель одной категории в другую
12	47:14:0302006:зy12	н1 – н31	-	1355,0	Образование земельного участка из земель находящихся в государственной или муниципальной собственности	Земли сельскохозяйственного назначения/ отсутствие необходимости перевода земельного участка из состава земель одной категории в другую
13	47:14:0302006:зy13	н1 – н8	-	450,0	Образование земельного участка из земель находящихся в государственной или муниципальной собственности	Земли сельскохозяйственного назначения/ отсутствие необходимости перевода земельного участка из состава земель одной категории в другую

14	47:14:0302006:зy14	н1 – н4	-	45,0	Образование земельного участка из земель находящихся в государственной или муниципальной собственности	Земли населенного пункта/ отсутствие необходимости перевода земельного участка из состава земель одной категории в другую
15	47:14:0302006:зy15	н1 – н4	-	4,0	Образование земельного участка из земель находящихся в государственной или муниципальной собственности	Земли населенного пункта/ отсутствие необходимости перевода земельного участка из состава земель одной категории в другую
16	47:14:0302010:зy16	н1 – н6	-	163,0	Образование земельного участка из земель находящихся в государственной или муниципальной собственности	Земли сельскохозяйственного назначения/ отсутствие необходимости перевода земельного участка из состава земель одной категории в другую
17	47:14:0000000:зy17	н1 – н36	-	1618,0	Образование земельного участка из земель находящихся в государственной или муниципальной собственности	Земли промышленности, энергетики, транспорта, связи, радиовещания, телевидения, информатики, земли для обеспечения космической деятельности, земли обороны, безопасности и земли иного специального назначения/ отсутствие необходимости перевода земельного участка из состава земель одной категории в другую
18	47:14:0306004:зy18	н1 – н4	-	391,0	Образование земельного участка из земель находящихся в государственной или муниципальной собственности	Земли населенного пункта/ отсутствие необходимости перевода земельного участка из состава земель одной категории в другую
19	47:14:0000000:зy19	н1 – н9	-	70,0	Образование земельного участка из земель находящихся в	Земли населенного пункта/ отсутствие необходимости перевода земельного участка из

					государственной или муниципальной собственности	состава земель одной категории в другую
--	--	--	--	--	---	---

Таблица № 1.2 - Сведения об образуемых земельных участках

Сведения об образуемых земельных участках			
№п/п	Условные номера образуемых земельных участков	Сведения об отнесении (не отнесении) образуемых земельных участков к территории общего пользования	Условные номера образуемых земельных участков, кадастровые номера существующих земельных участков, в отношении которых предполагаются их резервирование и (или) изъятие для государственных или муниципальных нужд
1-19	47:14:0302005:зу1- 47:14:0000000:зу19	Не относится к территории общего пользования	Не предполагается

2. Вид разрешенного использования образуемых земельных участков, предназначенных для размещения линейного объекта и объектов капитального строительства, проектируемых в составе линейного объекта, а также существующих земельных участков, занятых линейными объектами и объектами капитального строительства, входящими в состав линейного объекта, в соответствии с проектом планировки территории.

Устанавливаемый вид разрешенного использования образуемых земельных участков в соответствии с приказом Росреестра от 10.11.2020 №П/0412 «Об утверждении классификатора видов разрешенного использования земельных участков» – 7.5 трубопроводный транспорт.

3. Перечень кадастровых номеров существующих земельных участков, на которых линейный объект может быть размещен на условиях сервитута, публичного сервитута, их адреса или описание местоположения, перечень и адреса расположенных на таких земельных участках объектов недвижимого имущества (при наличии сведений о них в Едином государственном реестре недвижимости)

Участки, на которых линейный объект может быть размещен на условиях сервитута, публичного сервитута:

№п/п	Кадастровый номер существующего земельного участка, на котором линейный объект может быть размещен на условиях сервитута, публичного сервитута	Адрес или описание местоположения земельного участка	Перечень и адреса объектов недвижимого имущества
1	47:14:0302006:2032	Ленинградская область, Ломоносовский муниципальный район, Низинское сельское поселение, д. Узигонты, участок 1д	-
2	47:14:0302006:2218	Ленинградская область, Ломоносовский район, д. Велигонты	-
3	47:14:0302006:2219	Ленинградская область, Ломоносовский район, д. Велигонты	-
4	47:14:0302006:1508	Ленинградская область, Ломоносовский муниципальный район, Горбунковское сельское поселение, д. Велигонты, ул. Таврическая	-
5	47:14:0302006:1159	Ленинградская область, Ломоносовский муниципальный район, Горбунковское сельское поселение	-
6	47:14:0000000:39221	Ленинградская область,	47:14:0000000:38844 -

		Ломоносовский район, автомобильная дорога общего пользования "Ропша-Марьино"	Ленинградская область, Ломоносовский муниципальный район, Автомобильная дорога общего пользования "Ропша-Марьино" 47:14:0000000:39856 - Ленинградская область, Ломоносовский район, Ропшинское сельское поселение, территория массив Новая Ропша, Линия электропередачи 10 кВ 47:14:0000000:39706 - Российская Федерация, Ленинградская область, Ломоносовский район, Распределительный газопровод к СНТ «Балтиец-3» массив коллективных садоводств «Новая Ропша»
7	47:14:0302006:3134	188513 Ленинградская область, Ломоносовский муниципальный район, Горбунковское сельское поселение, д. Велигонты	-
8	47:14:0302006:3124	188513 Ленинградская область, Ломоносовский муниципальный район, Горбунковское сельское поселение, д. Велигонты	-
9	47:14:0000000:39109	Ленинградская область, Ломоносовский муниципальный район, Ломоносовское лесничество, участковые лесничества: Сосновоборское кв.1 —16,20-25,28-31,36-40,46-47,54- 56,64-73,81-90,99-109,111-128,132- 149,154-171,176-192,194-222, Приморское кв.1-170, Копорское кв.1-15,21-40,44-188, Лопухинское кв.1-193, Гостилицкое кв.1-171, Кипенское кв.1,3,4,6-94, Володарское кв.9- 74,77-136,138,141-150,168- 178,180-209,220, Ломоносовское кв.1,201,301-315,401-406,501- 509,601-610,701,801,901-903,1001- 1002	-
10	47:14:0312002:1	Ленинградская область, Ломоносовский район, Ломоносовское лесничество, Володарское	-

	участковое лесничество, квартал №39 выдел 13, квартал №40 выдел 14, квартал №41 часть выдела 2, квартал №49 выдел 14, квартал №50 выдел 23, квартал №51 выдел 18, квартал №52 выдел 13, квартал №53 выдел 1	
--	---	--

4. Перечень координат характерных точек образуемых земельных участков

47:14:0302005:зу1		
Площадь образуемого земельного участка <u>205 м²</u>		
н1	424583,59	2192342,21
н2	424591,08	2192373,06
н3	424613,97	2192375,90
н4	424614,05	2192375,43
н5	424614,39	2192371,91
н6	424594,32	2192369,43
н7	424587,85	2192342,80
47:14:0302010:зу2		
Площадь образуемого земельного участка <u>3197 м²</u>		
н1	425031,62	2192423,34
н2	425029,41	2192432,49
н3	425016,01	2192474,67
н4	425010,81	2192489,28
н5	425003,14	2192511,57
н6	424995,38	2192534,31
н7	424987,54	2192557,25
н8	424966,92	2192618,39
н9	424958,96	2192641,25
н10	424951,81	2192662,46
н11	424944,99	2192681,89
н12	424930,68	2192724,32
н13	424919,87	2192755,91
н14	424914,54	2192771,05
н15	424907,40	2192791,99
н16	424898,34	2192818,45
н17	424893,34	2192832,58
н18	424885,95	2192855,52
н19	424871,99	2192897,08
н20	424861,35	2192929,16
н21	424850,77	2192958,00
н22	424848,70	2192980,43
н23	424844,20	2192995,68
н24	424831,03	2193032,09
н25	424818,62	2193067,56
н26	424806,54	2193105,91
н27	424788,38	2193156,11
н28	424780,95	2193181,59

н29	424777,35	2193180,52
н30	424777,02	2193180,77
н31	424784,57	2193154,87
н32	424802,75	2193104,63
н33	424814,82	2193066,29
н34	424827,26	2193030,74
н35	424840,40	2192994,43
н36	424844,75	2192979,67
н37	424846,83	2192957,11
н38	424857,58	2192927,85
н39	424868,19	2192895,82
н40	424882,15	2192854,27
н41	424889,55	2192831,30
н42	424894,56	2192817,14
н43	424903,62	2192790,70
н44	424910,76	2192769,74
н45	424916,09	2192754,60
н46	424926,89	2192723,03
н47	424941,20	2192680,59
н48	424948,03	2192661,16
н49	424955,17	2192639,96
н50	424963,13	2192617,10
н51	424983,76	2192555,96
н52	424991,59	2192533,02
н53	424999,36	2192510,27
н54	425007,04	2192487,96
н55	425012,22	2192473,39
н56	425025,55	2192431,41
н57	425027,65	2192422,73
47:14:0302005:зу3		
Площадь образуемого земельного участка <u>1676 м²</u>		
н1	424417,77	2192300,42
н2	424446,19	2192304,40
н3	424511,46	2192316,15
н4	424529,32	2192325,49
н5	424559,14	2192330,51
н6	424586,06	2192335,45
н7	424587,85	2192342,80
н8	424583,59	2192342,21
н9	424582,79	2192338,92
н10	424558,44	2192334,45
н11	424528,03	2192329,33
н12	424510,15	2192319,98
н13	424445,56	2192308,35
н14	424417,15	2192304,37
н15	424387,32	2192299,09
н16	424344,68	2192291,42
н17	424297,43	2192283,54
н18	424252,23	2192276,07
н19	424211,39	2192269,31
н20	424178,85	2192263,16

н21	424178,80	2192259,08
н22	424212,08	2192265,37
н23	424252,88	2192272,13
н24	424298,09	2192279,60
н25	424345,36	2192287,48
н26	424388,02	2192295,15
47:14:0000000:зу4		
Площадь образуемого земельного участка <u>7526 м²</u>		
н1	423859,87	2191738,32
н2	423904,83	2191743,43
н3	423902,54	2191760,59
н4	423890,42	2191807,90
н5	423878,15	2191859,05
н6	423872,91	2191881,63
н7	423866,55	2191909,54
н8	423861,81	2191928,22
н9	423853,39	2191963,20
н10	423840,29	2192020,97
н11	423831,53	2192059,13
н12	423819,08	2192111,33
н13	423798,40	2192198,88
н14	423823,82	2192203,59
н15	423869,71	2192211,78
н16	423914,62	2192219,08
н17	423960,74	2192226,41
н18	424012,07	2192235,25
н19	424031,15	2192238,56
н20	424048,10	2192237,52
н21	424081,65	2192242,86
н22	424110,31	2192247,90
н23	424145,39	2192253,77
н24	424174,48	2192258,27
н25	424178,80	2192259,08
н26	424178,85	2192263,16
н27	424173,80	2192262,21
н28	424144,75	2192257,71
н29	424109,63	2192251,84
н30	424080,99	2192246,80
н31	424047,91	2192241,54
н32	424030,92	2192242,58
н33	424011,39	2192239,20
н34	423960,08	2192230,36
н35	423913,98	2192223,03
н36	423869,04	2192215,72
н37	423823,11	2192207,53
н38	423793,54	2192202,05
н39	423798,39	2192181,53
н40	423793,02	2192180,35
н41	423791,42	2192183,60
н42	423789,67	2192185,41
н43	423786,89	2192186,99

н44	423783,40	2192187,62
н45	423781,17	2192187,37
н46	423779,29	2192186,94
н47	423778,93	2192183,80
н48	423778,37	2192180,75
н49	423776,18	2192178,13
н50	423773,51	2192175,54
н51	423770,23	2192172,09
н52	423768,54	2192170,77
н53	423769,43	2192168,59
н54	423772,90	2192164,89
н55	423774,57	2192164,05
н56	423777,25	2192163,41
н57	423780,44	2192163,61
н58	423788,28	2192165,63
н59	423790,86	2192167,36
н60	423792,19	2192168,86
н61	423793,05	2192170,30
н62	423793,60	2192171,67
н63	423794,02	2192173,70
н64	423794,03	2192175,53
н65	423793,91	2192176,45
н66	423799,31	2192177,64
н67	423815,19	2192110,41
н68	423827,64	2192058,22
н69	423836,39	2192020,08
н70	423849,49	2191962,29
н71	423857,93	2191927,26
н72	423862,66	2191908,60
н73	423869,01	2191880,74
н74	423874,26	2191858,13
н75	423886,54	2191806,93
н76	423898,60	2191759,83
н77	423900,33	2191746,95
н78	423859,56	2191742,31
н79	423842,05	2191740,87
н80	423831,85	2191740,06
н81	423784,33	2191735,17
н82	423755,47	2191732,55
н83	423742,23	2191731,35
н84	423733,51	2191737,12
н85	423702,80	2191757,44
н86	423675,79	2191776,08
н87	423667,22	2191782,18
н88	423656,67	2191789,67
н89	423651,32	2191795,64
н90	423639,06	2191794,29
н91	423631,78	2191781,73
н92	423609,46	2191742,37
н93	423600,25	2191726,34
н94	423587,62	2191704,65

н95	423577,82	2191688,81
н96	423566,98	2191669,10
н97	423554,75	2191646,48
н98	423544,49	2191628,43
н99	423517,99	2191581,20
н100	423511,90	2191569,57
н101	423497,50	2191542,61
н102	423490,44	2191529,79
н103	423471,50	2191494,08
н104	423455,10	2191461,61
н105	423437,78	2191429,66
н106	423419,49	2191395,60
н107	423405,33	2191368,66
н108	423401,04	2191360,38
н109	423378,58	2191317,48
н110	423345,77	2191255,76
н111	423340,84	2191248,48
н112	423341,29	2191248,10
н113	423330,53	2191229,97
н114	423328,94	2191223,00
н115	423349,22	2191253,71
н116	423382,12	2191315,62
н117	423404,59	2191358,53
н118	423408,87	2191366,81
н119	423423,03	2191393,74
н120	423441,29	2191427,74
н121	423458,65	2191459,76
н122	423475,05	2191492,24
н123	423493,96	2191527,89
н124	423501,02	2191540,70
н125	423515,44	2191567,70
н126	423521,50	2191579,29
н127	423547,97	2191626,46
н128	423558,25	2191644,54
н129	423570,49	2191667,19
н130	423581,27	2191686,80
н131	423591,05	2191702,60
н132	423603,71	2191724,34
н133	423612,93	2191740,39
н134	423635,25	2191779,74
н135	423641,51	2191790,53
н136	423649,71	2191791,44
н137	423653,99	2191786,67
н138	423664,87	2191778,94
н139	423673,48	2191772,82
н140	423700,59	2191754,11
н141	423731,30	2191733,78
н142	423741,20	2191727,24
н143	423755,83	2191728,57
н144	423784,72	2191731,18
н145	423832,24	2191736,07

н146	423842,35	2191736,88
н147	423783,95	2192174,67
н148	423783,25	2192177,59
н149	423777,42	2192176,19
н150	423778,11	2192173,28
47:14:0302005:зу5		
Площадь образуемого земельного участка <u>57 м²</u>		
н1	423303,73	2191184,82
н2	423328,94	2191223,00
н3	423330,52	2191229,93
47:14:0308003:зу6		
Площадь образуемого земельного участка <u>18 м²</u>		
н1	423783,95	2192174,67
н2	423783,25	2192177,59
н3	423777,42	2192176,19
н4	423778,11	2192173,28
47:14:0302006:зу7		
Площадь образуемого земельного участка <u>912 м²</u>		
н1	422917,41	2190235,14
н2	422931,98	2190251,77
н3	422929,23	2190254,59
н4	422917,06	2190240,81
н5	422854,03	2190296,93
н6	422793,15	2190394,17
н7	422786,65	2190400,83
н8	422786,85	2190396,69
н9	422850,94	2190294,32
47:14:0302006:зу8		
Площадь образуемого земельного участка <u>541 м²</u>		
н1	422662,08	2190528,70
н2	422658,42	2190532,46
н3	422617,10	2190529,61
н4	422565,60	2190594,00
н5	422560,95	2190598,81
н6	422556,75	2190597,37
н7	422562,59	2190591,35
н8	422615,29	2190525,47
47:14:0302006:зу9		
Площадь образуемого земельного участка <u>104 м²</u>		
н1	422434,28	2190710,87
н2	422431,48	2190713,83
н3	422409,68	2190699,79
н4	422412,17	2190696,64
47:14:0000000:зу10		
Площадь образуемого земельного участка <u>5718 м²</u>		
н1	421988,83	2190505,23
н2	422043,10	2190520,69
н3	422103,94	2190537,45
н4	422135,74	2190545,90
н5	422164,96	2190554,99

н6	422202,50	2190566,46
н7	422212,69	2190569,53
н8	422252,91	2190582,69
н9	422277,07	2190590,88
н10	422294,94	2190599,22
н11	422303,72	2190605,31
н12	422342,52	2190640,65
н13	422370,01	2190664,51
н14	422392,86	2190684,20
н15	422412,17	2190696,64
н16	422409,68	2190699,79
н17	422390,46	2190687,41
н18	422367,39	2190667,54
н19	422339,87	2190643,64
н20	422301,22	2190608,45
н21	422292,94	2190602,71
н22	422275,58	2190594,60
н23	422251,65	2190586,48
н24	422211,50	2190573,34
н25	422201,34	2190570,29
н26	422163,78	2190558,81
н27	422134,63	2190549,75
н28	422102,90	2190541,31
н29	422042,02	2190524,54
н30	421987,73	2190509,08
н31	421923,17	2190490,69
н32	421909,42	2190486,61
н33	421877,78	2190477,79
н34	421863,66	2190473,55
н35	421838,81	2190463,05
н36	421815,68	2190456,38
н37	421752,10	2190439,37
н38	421699,05	2190424,18
н39	421674,66	2190417,34
н40	421631,53	2190405,60
н41	421583,00	2190391,99
н42	421544,61	2190383,37
н43	421519,14	2190378,15
н44	421485,59	2190370,65
н45	421474,38	2190368,49
н46	421422,14	2190360,46
н47	421385,32	2190355,38
н48	421379,57	2190354,50
н49	421348,59	2190350,02
н50	421312,91	2190341,10
н51	421296,86	2190356,10
н52	421267,63	2190388,53
н53	421245,99	2190408,08
н54	421230,18	2190417,42
н55	421213,23	2190427,40
н56	421188,41	2190442,78

н57	421182,45	2190446,40
н58	421163,52	2190457,46
н59	421151,24	2190464,65
н60	421131,38	2190476,75
н61	421104,90	2190491,77
н62	421102,95	2190488,27
н63	421129,36	2190473,30
н64	421149,18	2190461,21
н65	421161,50	2190454,01
н66	421180,40	2190442,96
н67	421186,31	2190439,37
н68	421211,16	2190423,98
н69	421228,15	2190413,97
н70	421243,61	2190404,84
н71	421264,80	2190385,70
н72	421294,01	2190353,30
н73	421311,77	2190336,70
н74	421349,36	2190346,09
н75	421380,16	2190350,54
н76	421385,90	2190351,43
н77	421422,71	2190356,50
н78	421475,06	2190364,54
н79	421486,40	2190366,74
н80	421519,98	2190374,24
н81	421545,45	2190379,46
н82	421583,98	2190388,11
н83	421632,59	2190401,75
н84	421675,73	2190413,48
н85	421700,14	2190420,33
н86	421753,17	2190435,52
н87	421816,75	2190452,52
н88	421840,15	2190459,27
н89	421865,01	2190469,78
н90	421878,89	2190473,94
н91	421910,52	2190482,77
н92	421924,28	2190486,85
47:14:0302006:зy11		
Площадь образуемого земельного участка <u>151 м²</u>		
н1	420787,15	2190908,10
н2	420760,93	2190936,77
н3	420757,76	2190934,32
н4	420782,61	2190907,15
н5	420785,07	2190907,60
47:14:0302006:зy12		
Площадь образуемого земельного участка <u>1355 м²</u>		
н1	420760,43	2190936,39
н2	420665,16	2191040,26
н3	420642,35	2191056,96
н4	420621,29	2191071,95
н5	420614,93	2191074,85
н6	420565,40	2191110,82

н7	420559,94	2191116,93
н8	420553,00	2191153,29
н9	420548,96	2191173,64
н10	420545,81	2191192,83
н11	420543,41	2191208,10
н12	420540,40	2191224,76
н13	420531,95	2191224,70
н14	420532,74	2191220,71
н15	420537,38	2191220,74
н16	420541,86	2191192,19
н17	420545,02	2191172,93
н18	420549,08	2191152,52
н19	420556,20	2191115,11
н20	420562,70	2191107,83
н21	420612,90	2191071,38
н22	420619,28	2191068,47
н23	420640,01	2191053,71
н24	420667,45	2191033,62
н25	420681,14	2191019,14
н26	420709,31	2190988,42
н27	420725,31	2190970,84
н28	420731,80	2190964,91
н29	420734,71	2190961,55
н30	420747,91	2190945,09
н31	420757,76	2190934,32
47:14:0302006:зу13		
Площадь образуемого земельного участка <u>450 м²</u>		
н1	420347,70	2191910,93
н2	420340,21	2191932,95
н3	420298,24	2192008,70
н4	420292,76	2192008,70
н5	420292,76	2192004,70
н6	420295,89	2192004,70
н7	420336,54	2191931,32
н8	420343,88	2191909,74
47:14:0302006:зу14		
Площадь образуемого земельного участка <u>45 м²</u>		
н1	421001,04	2190654,33
н2	421000,85	2190667,77
н3	420996,93	2190659,44
н4	420997,23	2190650,30
47:14:0302006:зу15		
Площадь образуемого земельного участка <u>4 м²</u>		
н1	420355,41	2191888,13
н2	420355,07	2191889,08
н3	420351,31	2191887,90
н4	420351,63	2191886,95
47:14:0302010:зу16		
Площадь образуемого земельного участка <u>163 м²</u>		
н1	424654,70	2192360,70
н2	424650,90	2192380,46

н3	424626,90	2192377,49
н4	424627,29	2192373,51
н5	424647,68	2192376,03
н6	424650,79	2192359,83
47:14:0000000:зу17		
Площадь образуемого земельного участка <u>1618 м²</u>		
н1	425035,55	2192413,65
н2	425034,64	2192417,69
н3	425033,05	2192417,43
н4	425031,62	2192423,34
н5	425027,65	2192422,73
н6	425029,07	2192416,85
н7	424978,49	2192408,22
н8	424947,13	2192403,11
н9	424923,02	2192405,87
н10	424918,96	2192398,72
н11	424914,75	2192398,20
н12	424892,94	2192394,81
н13	424873,43	2192391,88
н14	424833,52	2192385,63
н15	424802,46	2192380,12
н16	424779,87	2192376,48
н17	424724,75	2192367,98
н18	424698,52	2192363,76
н19	424672,11	2192358,99
н20	424655,66	2192355,72
н21	424654,70	2192360,70
н22	424650,79	2192359,83
н23	424652,49	2192351,01
н24	424672,86	2192355,06
н25	424699,19	2192359,82
н26	424725,38	2192364,03
н27	424780,49	2192372,53
н28	424803,13	2192376,18
н29	424834,18	2192381,69
н30	424874,04	2192387,93
н31	424893,55	2192390,86
н32	424911,41	2192393,63
н33	424921,49	2192395,02
н34	424925,07	2192401,61
н35	424947,22	2192399,08
н36	424979,15	2192404,27
47:14:0306004:зу18		
Площадь образуемого земельного участка <u>391 м²</u>		
н1	425129,74	2192433,35
н2	425034,64	2192417,69
н3	425035,55	2192413,65
н4	425130,34	2192429,40
47:14:0000000:зу19		
Площадь образуемого земельного участка <u>70 м²</u>		

н1	424777,02	2193180,77
н2	424777,35	2193180,52
н3	424780,95	2193181,59
н4	424780,92	2193181,68
н5	424784,57	2193188,48
н6	424790,73	2193190,73
н7	424789,37	2193194,49
н8	424781,76	2193191,72
н9	424776,62	2193182,14

5. Целевое назначение лесов, вид (виды) разрешенного использования лесного участка, количественные и качественные характеристики лесного участка, сведения о нахождении лесного участка в границах особо защитных участков лесов (в случае, если подготовка проекта межевания территории осуществляется в целях определения местоположения границ, образуемых и (или) изменяемых лесных участко

Таблица № 5.1. Экспликация образуемых лесных участков, затрагиваемых границей зоны планируемого размещения под строительство объекта «Газопровод межпоселковый от д. Низино до д. Санино, д. Ольгино, д. Марьино, д. Владимировка Ломоносовского муниципального района Ленинградской области»

№ п/п	Условное обозначение образуемой части лесного участка	Целевое назначение лесов	Вид разрешенного использования лесного участка	Количественные и качественные характеристики лесного	Площадь, кв. м	Сведения о нахождении лесного участка в границах особо защитных
1	2	3	4	5	6	7
1	47:14:0000000:39109/чзу2 Ломоносовское лесничество, Володарское участковое лесничество кв.№48 (выд. 1,2,3,5,12) кв. №49 (выд.1,15,12,8)	Ценные леса (запретные полосы лесов, расположенны е вдоль водных объектов)	Строительство линейного объекта/строительство, реконструкция и эксплуатация линейных объектов.	Запас на 1 га – 236 м ³ Класс возраста – 5 Бонитет – 2 Полнота – 0,8 Состав насаждений – 5Б4Ос1Олс	9404	-
2	47:14:0000000:39109/чзу3 Ломоносовское лесничество, Володарское участковое лесничество кв. №49 (выд.8)	Защитные леса/ ценные леса (запретные полосы лесов, расположенны е вдоль водных объектов)	Строительство линейного объекта/строительство, реконструкция и эксплуатация линейных объектов.	Запас на 1 га – Класс возраста – Бонитет – Полнота – Состав насаждений –	1433	-

№ п/п	Условное обозначение образуемой части лесного участка	Целевое назначение лесов	Вид разрешенного использования лесного участка	Количественные и качественные характеристики лесного	Площадь, кв. м	Сведения о нахождении лесного участка в границах особо защитных
1	2	3	4	5	6	7
3	47:14:0000000:39109/чзу4 Ломоносовское лесничество, Володарское участковое лесничество кв. №49 (выд.9)	Защитные леса/ ценные леса (запретные полосы лесов, расположенные вдоль водных объектов)	Строительство линейного объекта/строительство, реконструкция и эксплуатация линейных объектов.	Запас на 1 га – Класс возраста – Бонитет – Полнота – Состав насаждений –	349	-
4	47:14:0000000:39109/чзу5 Ломоносовское лесничество, Володарское участковое лесничество кв. №50 (выд.17,21,24)	Защитные леса/ ценные леса (запретные полосы лесов, расположенные вдоль водных объектов)	Строительство линейного объекта/строительство, реконструкция и эксплуатация линейных объектов.	Запас на 1 га – Класс возраста – Бонитет – Полнота – Состав насаждений –	1709	-
5	47:14:0000000:39109/чзу6 Ломоносовское лесничество, Володарское участковое лесничество кв. №77 (выд.11.1)	Защитные леса/ ценные леса (запретные полосы лесов, расположенные вдоль водных объектов)	Строительство линейного объекта/строительство, реконструкция и эксплуатация линейных объектов.	Запас на 1 га – Класс возраста – Бонитет – Полнота – Состав насаждений –	741	-

№ п/п	Условное обозначение образуемой части лесного участка	Целевое назначение лесов	Вид разрешенного использования лесного участка	Количественные и качественные характеристики лесного	Площадь, кв. м	Сведения о нахождении лесного участка в границах особо защитных
1	2	3	4	5	6	7
6	47:14:0000000:39109/чзу7 Ломоносовское лесничество, Володарское участковое лесничество кв. №77 (выд.2,9,11)	Защитные леса/ ценные леса (запретные полосы лесов, расположенные вдоль водных объектов)	Строительство линейного объекта/строительство, реконструкция и эксплуатация линейных объектов.	Запас на 1 га – 186 м ³ Класс возраста – 6 Бонитет – 2 Полнота – 0,7 Состав насаждений – 8Б1Ос1С	724	-
7	47:14:0000000:39109/чзу8 Ломоносовское лесничество, Володарское участковое лесничество кв. №77 (выд.2,9,11)	Защитные леса/ ценные леса (запретные полосы лесов, расположенные вдоль водных объектов)	Строительство линейного объекта/строительство, реконструкция и эксплуатация линейных объектов.	Запас на 1 га – 186 м ³ Класс возраста – 6 Бонитет – 2 Полнота – 0,7 Состав насаждений – 8Б1Ос1С	2653	-
8	47:14:0312002:1/чзу1 Ломоносовское лесничество, Володарское участковое лесничество кв. №49 (выд.14)	Защитные леса/ ценные леса (запретные полосы лесов, расположенные вдоль водных объектов)	Строительство линейного объекта/строительство, реконструкция и эксплуатация линейных объектов.	Запас на 1 га – Класс возраста – Бонитет – Полнота – Состав насаждений –	830	-

6. Сведения о границах территории, применительно к которой осуществляется подготовка проекта межевания, содержащие перечень координат характерных точек таких границ в системе координат, используемой для ведения Единого государственного реестра недвижимости

Перечень координат характерных точек границ территорий, в отношении которых утвержден проект межевания территории

Обозначение характерных точек границы	Координаты, м	
	X	X
н1	422917,68	2190230,88
н2	422934,43	2190250,02
н3	423007,08	2190342,54
н4	423042,69	2190386,53
н5	423068,52	2190410,90
н6	423132,83	2190487,85
н7	423144,07	2190512,39
н8	423201,41	2190569,69
н9	423236,05	2190682,65
н10	423259,89	2190751,28
н11	423264,87	2190766,69
н12	423278,97	2190790,97
н13	423299,93	2190845,98
н14	423331,16	2190927,77
н15	423296,27	2190967,49
н16	423177,51	2190983,99
н17	423177,82	2190986,24
н18	423227,70	2191061,48
н19	423284,00	2191149,50
н20	423351,80	2191252,18
н21	423384,77	2191314,22
н22	423407,25	2191357,14
н23	423411,53	2191365,42
н24	423425,69	2191392,34
н25	423435,82	2191411,52
н26	423443,92	2191426,31
н27	423461,31	2191458,37
н28	423477,72	2191490,86
н29	423496,60	2191526,46
н30	423503,66	2191539,27
н31	423518,09	2191566,29
н32	423524,14	2191577,86
н33	423550,58	2191624,99
н34	423560,87	2191643,08
н35	423573,12	2191665,75
н36	423583,86	2191685,28
н37	423593,62	2191701,05
н38	423606,31	2191722,84
н39	423615,54	2191738,90
н40	423637,85	2191778,25

н41	423643,34	2191787,72
н42	423649,87	2191788,44
н43	423654,19	2191783,99
н44	423663,96	2191777,12
н45	423672,23	2191771,10
н46	423699,23	2191752,29
н47	423730,07	2191731,65
н48	423740,66	2191725,29
н49	423755,95	2191725,93
н50	423785,01	2191728,20
н51	423832,54	2191733,80
н52	423842,45	2191734,60
н53	423860,10	2191735,33
н54	423908,21	2191740,80
н55	423905,49	2191761,16
н56	423893,33	2191808,62
н57	423881,07	2191859,74
н58	423875,84	2191882,31
н59	423869,46	2191910,24
н60	423864,72	2191928,94
н61	423856,31	2191963,89
н62	423843,21	2192021,64
н63	423834,45	2192059,82
н64	423822,00	2192112,03
н65	423802,04	2192196,51
н66	423824,36	2192200,64
н67	423870,21	2192208,82
н68	423915,10	2192216,12
н69	423961,23	2192223,46
н70	424012,58	2192232,30
н71	424031,31	2192235,55
н72	424048,24	2192234,50
н73	424082,14	2192239,90
н74	424110,82	2192244,94
н75	424145,86	2192250,80
н76	424174,99	2192255,31
н77	424212,61	2192262,42
н78	424253,37	2192269,17
н79	424298,58	2192276,64
н80	424345,88	2192284,52
н81	424388,55	2192292,20
н82	424418,24	2192297,46
н83	424446,66	2192301,44
н84	424512,44	2192313,28
н85	424530,28	2192322,61
н86	424559,66	2192327,55
н87	424588,52	2192332,85
н88	424596,74	2192366,71
н89	424645,26	2192372,71
н90	424650,12	2192347,48
н91	424673,42	2192352,11
н92	424699,69	2192356,86

н93	424725,84	2192361,06
н94	424780,96	2192369,56
н95	424803,63	2192373,22
н96	424834,67	2192378,73
н97	424874,49	2192384,96
н98	424894,00	2192387,89
н99	424908,91	2192390,21
н100	424921,06	2192391,94
н101	424924,89	2192398,83
н102	424947,27	2192397,06
н103	424979,48	2192402,30
н104	425030,68	2192411,04
н105	425069,81	2192417,61
н106	425116,56	2192425,30
н107	425132,61	2192427,72
н108	425131,42	2192435,63
н109	425115,31	2192433,20
н110	425068,50	2192425,51
н111	425034,53	2192419,80
н112	425031,34	2192433,03
н113	425017,91	2192475,31
н114	425012,70	2192489,94
н115	425005,04	2192512,22
н116	424997,27	2192534,96
н117	424989,43	2192557,90
н118	424976,36	2192596,32
н119	424968,81	2192619,03
н120	424960,85	2192641,90
н121	424953,70	2192663,11
н122	424946,88	2192682,53
н123	424939,40	2192704,96
н124	424932,57	2192724,97
н125	424927,50	2192739,74
н126	424921,76	2192756,57
н127	424916,43	2192771,70
н128	424909,29	2192792,64
н129	424900,23	2192819,11
н130	424895,24	2192833,22
н131	424887,85	2192856,14
н132	424873,88	2192897,71
н133	424863,24	2192929,82
н134	424852,74	2192958,44
н135	424850,67	2192980,80
н136	424846,11	2192996,30
н137	424832,92	2193032,76
н138	424820,52	2193068,19
н139	424808,44	2193106,55
н140	424790,28	2193156,73
н141	424783,07	2193181,46
н142	424785,97	2193186,86
н143	424793,30	2193189,53
н144	424790,56	2193197,05

н145	424780,36	2193193,34
н146	424774,47	2193182,36
н147	424782,67	2193154,25
н148	424800,86	2193103,99
н149	424812,92	2193065,66
н150	424825,38	2193030,07
н151	424838,50	2192993,81
н152	424842,77	2192979,29
н153	424844,87	2192956,66
н154	424855,69	2192927,19
н155	424866,30	2192895,18
н156	424880,25	2192853,64
н157	424887,66	2192830,66
н158	424892,67	2192816,48
н159	424901,72	2192790,05
н160	424908,87	2192769,08
н161	424914,20	2192753,95
н162	424919,94	2192737,15
н163	424925,00	2192722,38
н164	424931,82	2192702,40
н165	424939,31	2192679,94
н166	424946,14	2192660,50
н167	424953,28	2192639,31
н168	424961,24	2192616,46
н169	424968,77	2192593,77
н170	424981,86	2192555,32
н171	424989,70	2192532,37
н172	424997,47	2192509,63
н173	425005,15	2192487,30
н174	425010,32	2192472,75
н175	425023,63	2192430,88
н176	425026,63	2192418,46
н177	424978,16	2192410,19
н178	424947,08	2192405,13
н179	424923,21	2192408,67
н180	424919,39	2192401,80
н181	424892,49	2192397,78
н182	424872,98	2192394,85
н183	424833,02	2192388,59
н184	424801,96	2192383,08
н185	424779,40	2192379,44
н186	424724,29	2192370,94
н187	424698,01	2192366,72
н188	424671,55	2192361,94
н189	424658,04	2192359,25
н190	424653,31	2192383,78
н191	424588,66	2192375,79
н192	424580,33	2192341,52
н193	424557,92	2192337,40
н194	424527,06	2192332,21
н195	424509,17	2192322,85
н196	424445,08	2192311,31

н197	424416,68	2192307,33
н198	424386,79	2192302,05
н199	424344,17	2192294,38
н200	424296,94	2192286,50
н201	424251,74	2192279,03
н202	424210,86	2192272,27
н203	424173,30	2192265,17
н204	424144,27	2192260,68
н205	424109,13	2192254,80
н206	424080,49	2192249,76
н207	424047,76	2192244,55
н208	424030,76	2192245,60
н209	424010,88	2192242,15
н210	423959,59	2192233,32
н211	423913,51	2192225,99
н212	423868,53	2192218,68
н213	423822,57	2192210,48
н214	423789,90	2192204,43
н215	423795,00	2192182,83
н216	423794,28	2192182,67
н217	423780,73	2192189,32
н218	423774,88	2192187,99
н219	423765,85	2192173,62
н220	423766,52	2192170,69
н221	423780,89	2192161,66
н222	423786,74	2192163,00
н223	423796,07	2192174,87
н224	423796,84	2192175,04
н225	423812,27	2192109,72
н226	423824,71	2192057,54
н227	423833,46	2192019,41
н228	423846,57	2191961,61
н229	423855,01	2191926,54
н230	423859,74	2191907,90
н231	423866,09	2191880,06
н232	423871,34	2191857,45
н233	423883,62	2191806,21
н234	423895,65	2191759,25
н235	423896,95	2191749,58
н236	423859,33	2191745,31
н237	423841,84	2191744,58
н238	423831,55	2191743,75
н239	423784,04	2191738,15
н240	423755,35	2191735,91
н241	423743,24	2191735,40
н242	423735,43	2191740,09
н243	423704,87	2191760,55
н244	423678,04	2191779,24
н245	423669,78	2191785,25
н246	423660,71	2191791,63
н247	423653,63	2191798,91
н248	423637,22	2191797,10

н249	423629,17	2191783,22
н250	423606,85	2191743,86
н251	423597,65	2191727,84
н252	423585,05	2191706,20
н253	423575,22	2191690,33
н254	423564,34	2191670,54
н255	423552,13	2191647,93
н256	423541,88	2191629,91
н257	423515,35	2191582,63
н258	423509,25	2191570,97
н259	423494,87	2191544,04
н260	423487,80	2191531,22
н261	423468,84	2191495,46
н262	423452,45	2191463,01
н263	423435,14	2191431,09
н264	423427,02	2191416,25
н265	423416,84	2191397,00
н266	423402,67	2191370,05
н267	423398,38	2191361,76
н268	423375,93	2191318,88
н269	423343,19	2191257,29
н270	423275,62	2191154,95
н271	423219,32	2191066,94
н272	423168,23	2190989,87
н273	423166,23	2190975,46
н274	423291,21	2190958,09
н275	423319,06	2190925,71
н276	423290,03	2190849,91
н277	423269,26	2190795,75
н278	423254,77	2190771,22
н279	423249,58	2190754,90
н280	423225,48	2190686,14
н281	423191,86	2190575,57
н282	423135,34	2190518,18
н283	423124,26	2190493,18
н284	423061,22	2190417,76
н285	423034,97	2190394,08
н286	422999,26	2190348,77
н287	422926,73	2190256,40
н288	422916,80	2190245,06
н289	422856,35	2190298,88
н290	422793,84	2190398,82
н291	422788,62	2190544,43
н292	422618,47	2190532,70
н293	422567,85	2190595,98
н294	422537,59	2190627,61
н295	422510,86	2190655,93
н296	422436,23	2190720,45
н297	422388,66	2190689,82
н298	422365,43	2190669,81
н299	422337,87	2190645,88
н300	422299,35	2190610,80

н301	422291,44	2190605,32
н302	422274,46	2190597,39
н303	422250,70	2190589,33
н304	422210,60	2190576,21
н305	422200,47	2190573,16
н306	422162,89	2190561,68
н307	422133,80	2190552,63
н308	422102,11	2190544,21
н309	422041,21	2190527,43
н310	421986,91	2190511,97
н311	421922,33	2190493,57
н312	421908,59	2190489,49
н313	421876,94	2190480,67
н314	421862,64	2190476,38
н315	421837,81	2190465,88
н316	421814,88	2190459,27
н317	421751,30	2190442,26
н318	421698,23	2190427,06
н319	421673,86	2190420,23
н320	421630,73	2190408,50
н321	421582,27	2190394,90
н322	421543,98	2190386,30
н323	421518,51	2190381,08
н324	421484,98	2190373,59
н325	421473,86	2190371,44
н326	421421,70	2190363,43
н327	421384,89	2190358,35
н328	421379,13	2190357,46
н329	421348,01	2190352,97
н330	421313,77	2190344,41
н331	421299,01	2190358,21
н332	421269,75	2190390,65
н333	421247,78	2190410,51
н334	421231,70	2190420,00
н335	421214,78	2190429,97
н336	421189,97	2190445,34
н337	421183,98	2190448,98
н338	421165,03	2190460,05
н339	421152,77	2190467,22
н340	421132,91	2190479,34
н341	421107,23	2190493,89
н342	421087,23	2190505,40
н343	421072,51	2190514,93
н344	421056,80	2190530,66
н345	421051,07	2190537,99
н346	421037,97	2190555,67
н347	421032,59	2190565,03
н348	421029,33	2190572,15
н349	421022,84	2190587,57
н350	421019,85	2190599,51
н351	421008,27	2190628,75
н352	421004,36	2190646,21

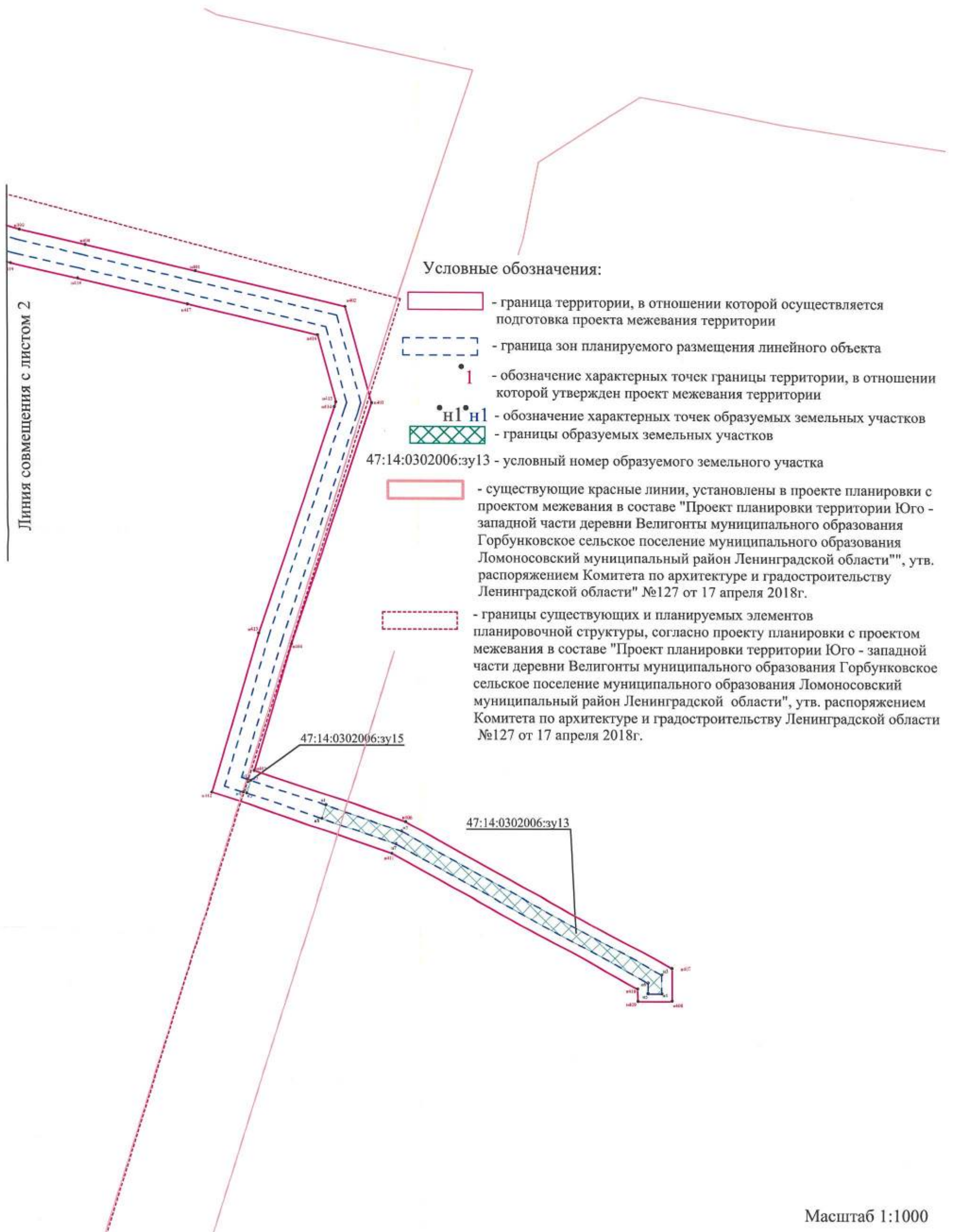
н353	421003,97	2190656,08
н354	421003,61	2190691,63
н355	420996,24	2190715,92
н356	420987,07	2190730,63
н357	420978,22	2190739,71
н358	420964,44	2190751,32
н359	420954,56	2190753,00
н360	420932,21	2190769,03
н361	420916,54	2190781,36
н362	420877,51	2190814,14
н363	420865,85	2190823,93
н364	420834,79	2190859,23
н365	420817,91	2190877,43
н366	420802,34	2190895,27
н367	420789,15	2190910,37
н368	420753,23	2190949,64
н369	420740,08	2190966,03
н370	420736,82	2190969,80
н371	420730,27	2190975,79
н372	420714,48	2190993,14
н373	420686,26	2191023,91
н374	420672,10	2191038,90
н375	420644,10	2191059,39
н376	420622,80	2191074,56
н377	420616,45	2191077,46
н378	420567,42	2191113,05
н379	420562,71	2191118,33
н380	420555,95	2191153,86
н381	420551,91	2191174,18
н382	420548,78	2191193,30
н383	420543,36	2191227,78
н384	420484,58	2191227,37
н385	420483,06	2191228,36
н386	420480,67	2191266,62
н387	420480,63	2191321,97
н388	420478,66	2191373,11
н389	420508,01	2191382,97
н390	420528,36	2191425,75
н391	420527,71	2191440,68
н392	420537,60	2191454,46
н393	420549,15	2191491,97
н394	420546,46	2191558,62
н395	420533,87	2191697,55
н396	420529,75	2191739,73
н397	420531,49	2191764,89
н398	420521,91	2191801,57
н399	420515,65	2191822,41
н400	420511,28	2191841,50
н401	420503,79	2191873,50
н402	420493,50	2191917,04
н403	420465,39	2191924,67
н404	420394,88	2191901,12

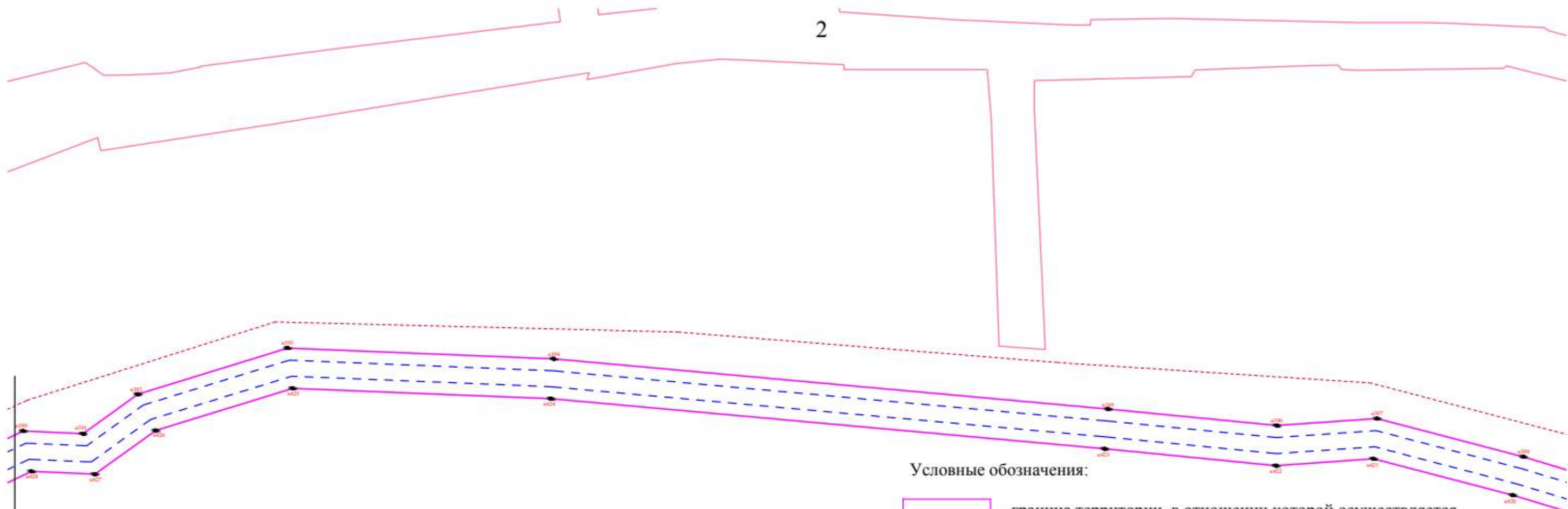
н405	420357,96	2191890,09
н406	420342,96	2191934,17
н407	420300,01	2192011,70
н408	420290,52	2192011,70
н409	420290,45	2192001,79
н410	420294,12	2192001,70
н411	420333,78	2191930,10
н412	420351,59	2191877,75
н413	420397,91	2191891,59
н414	420464,22	2191913,80
н415	420465,63	2191914,25
н416	420485,14	2191908,95
н417	420494,05	2191871,22
н418	420501,53	2191839,25
н419	420505,97	2191819,85
н420	420512,28	2191798,86
н421	420521,41	2191763,95
н422	420519,71	2191739,59
н423	420523,91	2191696,61
н424	420536,48	2191557,97
н425	420539,08	2191493,27
н426	420528,52	2191458,96
н427	420517,57	2191443,70
н428	420518,26	2191427,80
н429	420500,80	2191391,10
н430	420468,38	2191380,20
н431	420470,63	2191321,77
н432	420470,67	2191266,22
н433	420473,39	2191222,72
н434	420481,64	2191217,34
н435	420534,82	2191217,72
н436	420538,90	2191191,72
н437	420542,07	2191172,39
н438	420546,13	2191151,95
н439	420553,41	2191113,73
н440	420560,68	2191105,59
н441	420611,38	2191068,77
н442	420617,78	2191065,86
н443	420638,25	2191051,28
н444	420665,46	2191031,36
н445	420678,94	2191017,09
н446	420707,10	2190986,40
н447	420723,18	2190968,72
н448	420729,64	2190962,81
н449	420732,40	2190959,63
н450	420745,63	2190943,13
н451	420781,69	2190903,71
н452	420794,81	2190888,69
н453	420810,48	2190870,74
н454	420827,37	2190852,53
н455	420858,84	2190816,76
н456	420871,07	2190806,48

н457	420910,23	2190773,60
н458	420926,20	2190761,04
н459	420950,60	2190743,53
н460	420960,08	2190741,92
н461	420971,40	2190732,38
н462	420979,15	2190724,43
н463	420987,05	2190711,75
н464	420993,63	2190690,09
н465	420993,97	2190655,83
н466	420994,41	2190644,91
н467	420998,69	2190625,80
н468	421010,31	2190596,44
н469	421013,32	2190584,40
н470	421020,18	2190568,13
н471	421023,69	2190560,45
н472	421029,59	2190550,19
н473	421043,11	2190531,93
н474	421049,30	2190524,02
н475	421066,18	2190507,12
н476	421082,02	2190496,86
н477	421102,27	2190485,21
н478	421127,83	2190470,72
н479	421147,65	2190458,64
н480	421159,98	2190451,42
н481	421178,87	2190440,38
н482	421184,75	2190436,81
н483	421209,61	2190421,41
н484	421226,63	2190411,38
н485	421241,83	2190402,41
н486	421262,67	2190383,58
н487	421291,87	2190351,19
н488	421310,91	2190333,39
н489	421349,94	2190343,15
н490	421380,61	2190347,57
н491	421386,34	2190348,46
н492	421423,15	2190353,53
н493	421475,57	2190361,59
н494	421487,02	2190363,80
н495	421520,61	2190371,30
н496	421546,08	2190376,53
н497	421584,71	2190385,20
н498	421633,39	2190398,86
н499	421676,53	2190410,59
н500	421700,95	2190417,44
н501	421753,97	2190432,63
н502	421817,56	2190449,63
н503	421841,15	2190456,44
н504	421866,03	2190466,96
н505	421879,72	2190471,06
н506	421911,35	2190479,88
н507	421925,12	2190483,96
н508	421989,65	2190502,35

н509	422043,91	2190517,80
н510	422104,73	2190534,56
н511	422136,57	2190543,02
н512	422165,84	2190552,12
н513	422203,37	2190563,59
н514	422213,59	2190566,66
н515	422253,86	2190579,84
н516	422278,19	2190588,10
н517	422296,44	2190596,61
н518	422305,59	2190602,96
н519	422344,52	2190638,41
н520	422371,97	2190662,24
н521	422394,66	2190681,79
н522	422435,02	2190707,78
н523	422503,33	2190647,98
н524	422530,19	2190620,44
н525	422560,34	2190589,36
н526	422613,93	2190522,37
н527	422778,81	2190533,52
н528	422783,29	2190395,84
н529	422848,63	2190292,36







Чертеж межевания территории

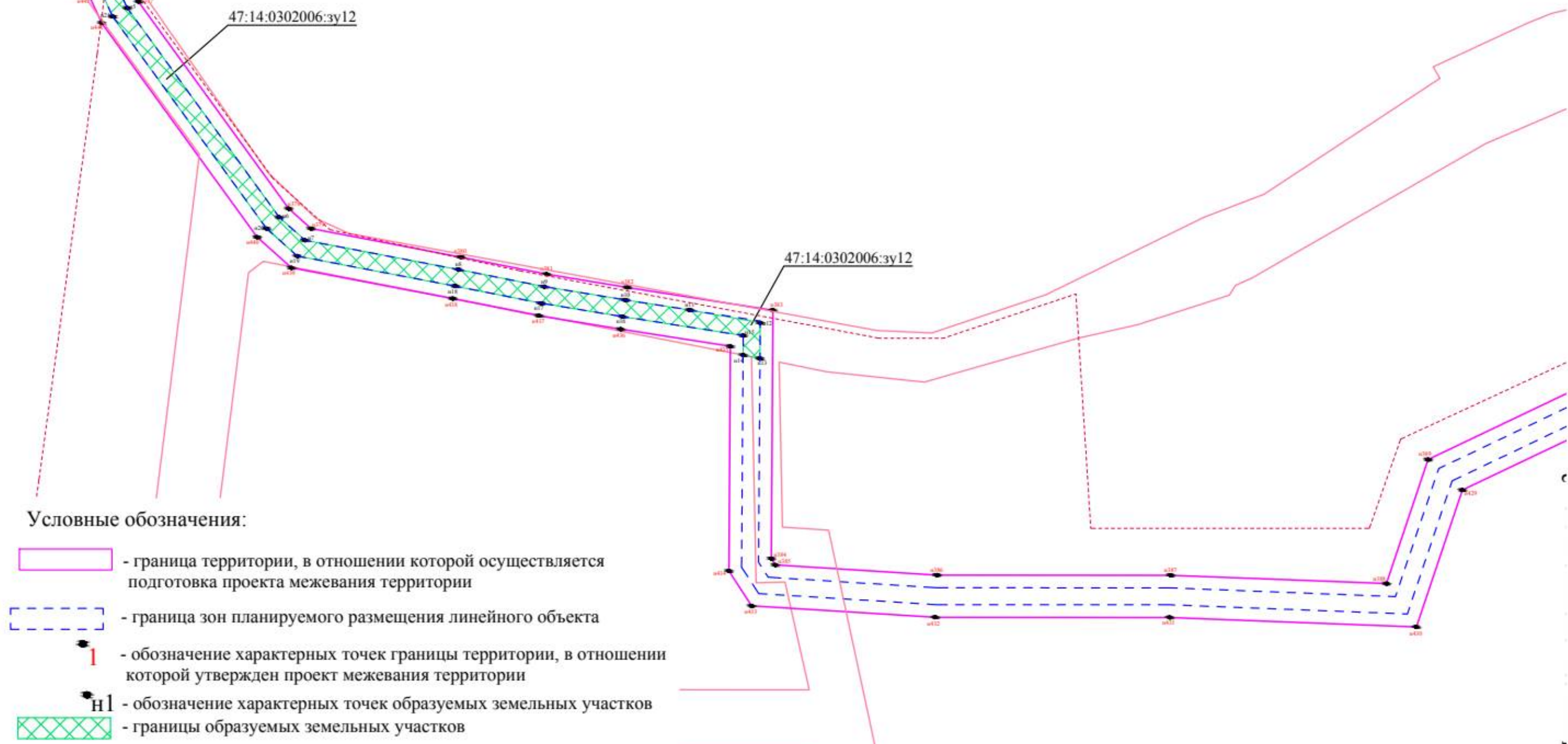




Линия совмещения с листом 3

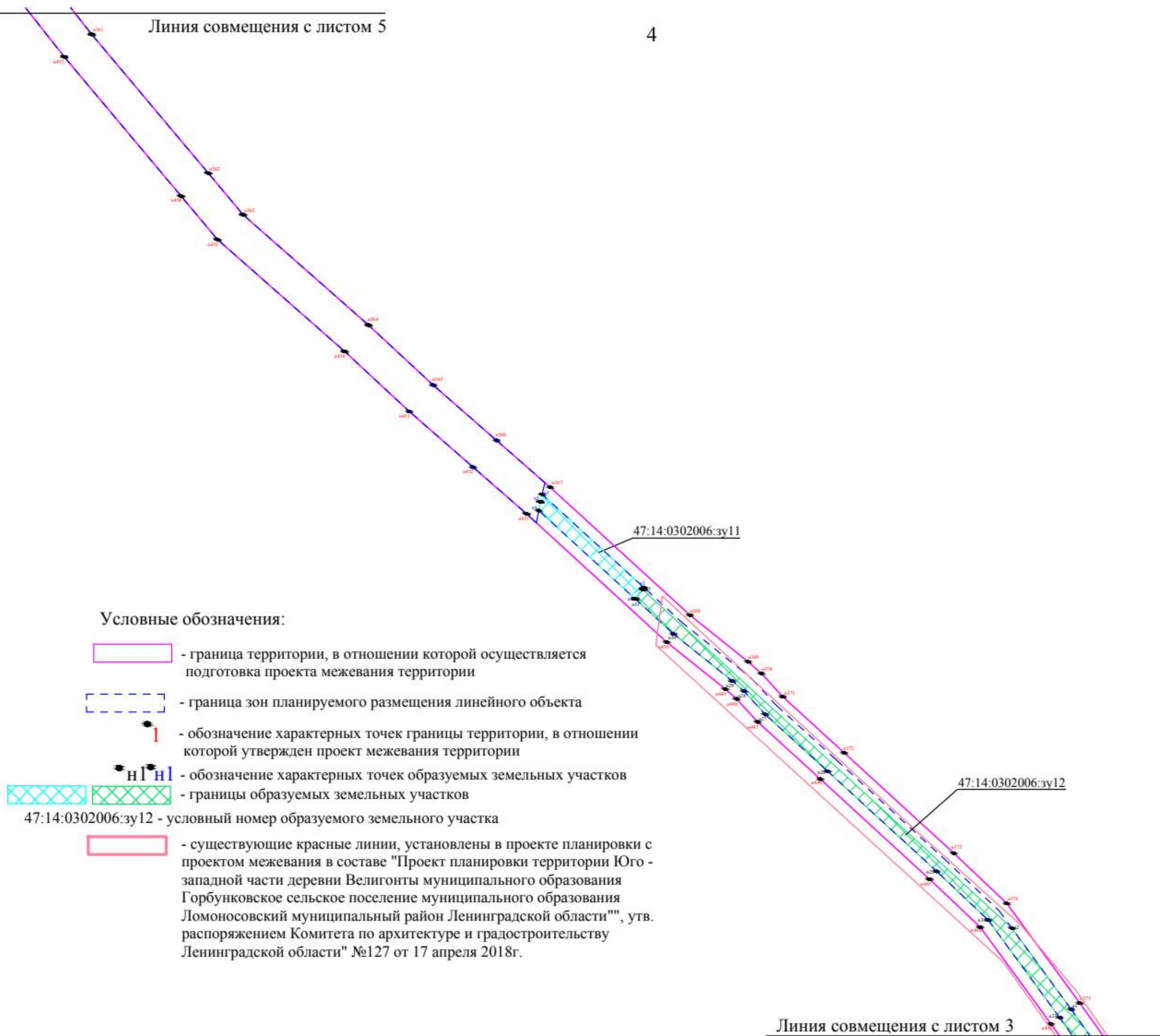
Условные обозначения:

-  - граница территории, в отношении которой осуществляется подготовка проекта межевания территории
-  - граница зон планируемого размещения линейного объекта
-  - обозначение характерных точек границы территории, в отношении которой утвержден проект межевания территории
-  - существующие красные линии, установлены в проекте планировки с проектом межевания в составе "Проект планировки территории Юго - западной части деревни Велигонты муниципального образования Горбунковское сельское поселение муниципального образования Ломоносовский муниципальный район Ленинградской области", утв. распоряжением Комитета по архитектуре и градостроительству Ленинградской области" №127 от 17 апреля 2018г.
-  - границы зон размещения объектов капитального строительства, установлены в проекте планировки с проектом межевания в составе "Проект планировки территории Юго - западной части деревни Велигонты муниципального образования Горбунковское сельское поселение муниципального образования Ломоносовский муниципальный район Ленинградской области", утв. распоряжением Комитета по архитектуре и градостроительству Ленинградской области" №127 от 17 апреля 2018г.
-  - границы существующих и планируемых элементов планировочной структуры, согласно проекту планировки с проектом межевания в составе "Проект планировки территории Юго - западной части деревни Велигонты муниципального образования Горбунковское сельское поселение муниципального образования Ломоносовский муниципальный район Ленинградской области", утв. распоряжением Комитета по архитектуре и градостроительству Ленинградской области" №127 от 17 апреля 2018г.



Условные обозначения:

- граница территории, в отношении которой осуществляется подготовка проекта межевания территории
- граница зон планируемого размещения линейного объекта
- 1 - обозначение характерных точек границы территории, в отношении которой утвержден проект межевания территории
- Н1 - обозначение характерных точек образуемых земельных участков
- границы образуемых земельных участков
- 47:14:0302006:зп12 - условный номер образуемого земельного участка
- существующие красные линии, установлены в проекте планировки с проектом межевания в составе "Проект планировки территории Юго - западной части деревни Велигонты муниципального образования Горбунковское сельское поселение муниципального образования Ломоносовский муниципальный район Ленинградской области", утв. распоряжением Комитета по архитектуре и градостроительству Ленинградской области" №127 от 17 апреля 2018г.
- границы существующих и планируемых элементов планировочной структуры, согласно проекту планировки с проектом межевания в составе "Проект планировки территории Юго - западной части деревни Велигонты муниципального образования Горбунковское сельское поселение муниципального образования Ломоносовский муниципальный район Ленинградской области", утв. распоряжением Комитета по архитектуре и градостроительству Ленинградской области №127 от 17 апреля 2018г.



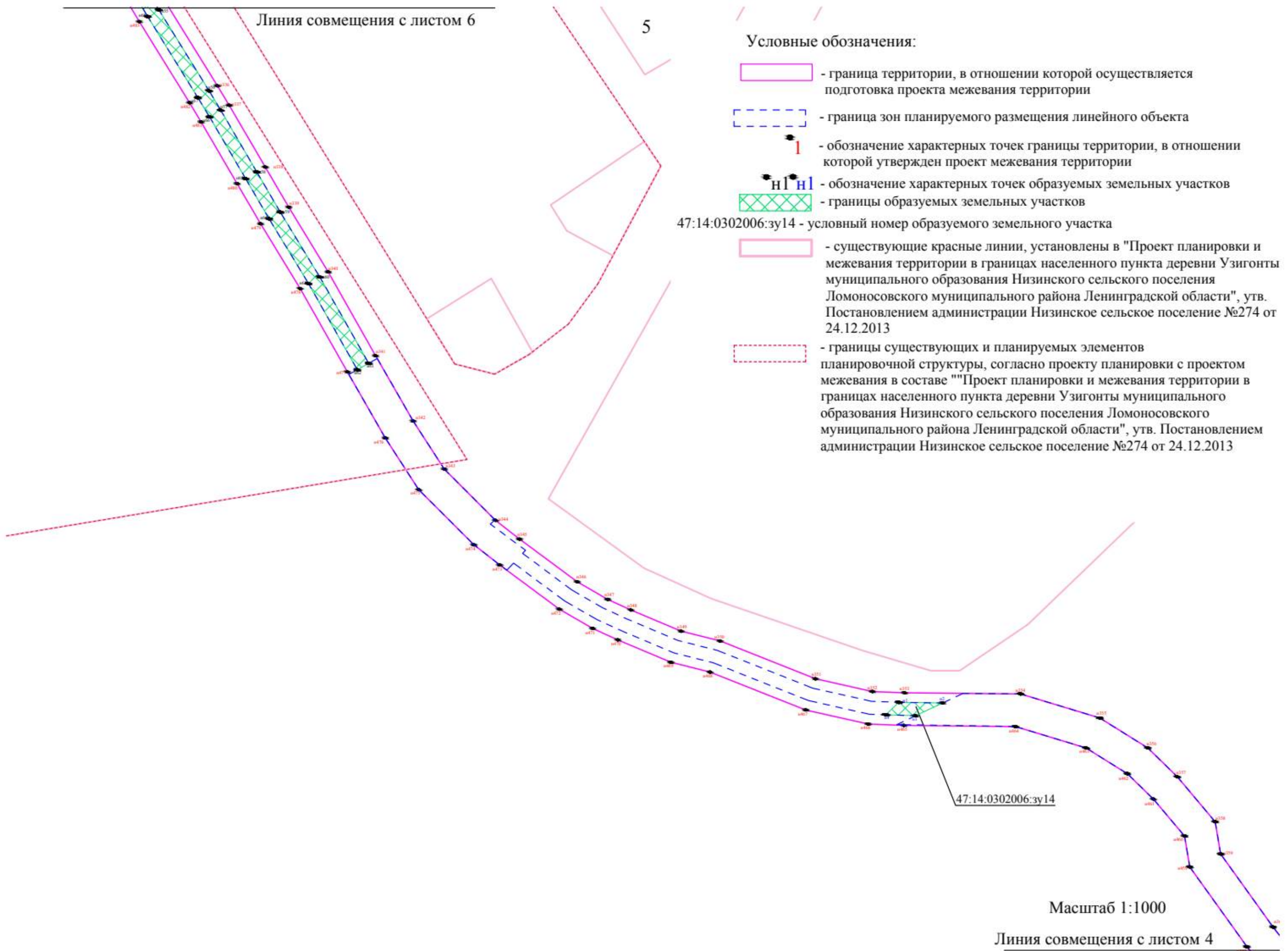
Масштаб 1:1000

Линия совмещения с листом 6

5

Условные обозначения:

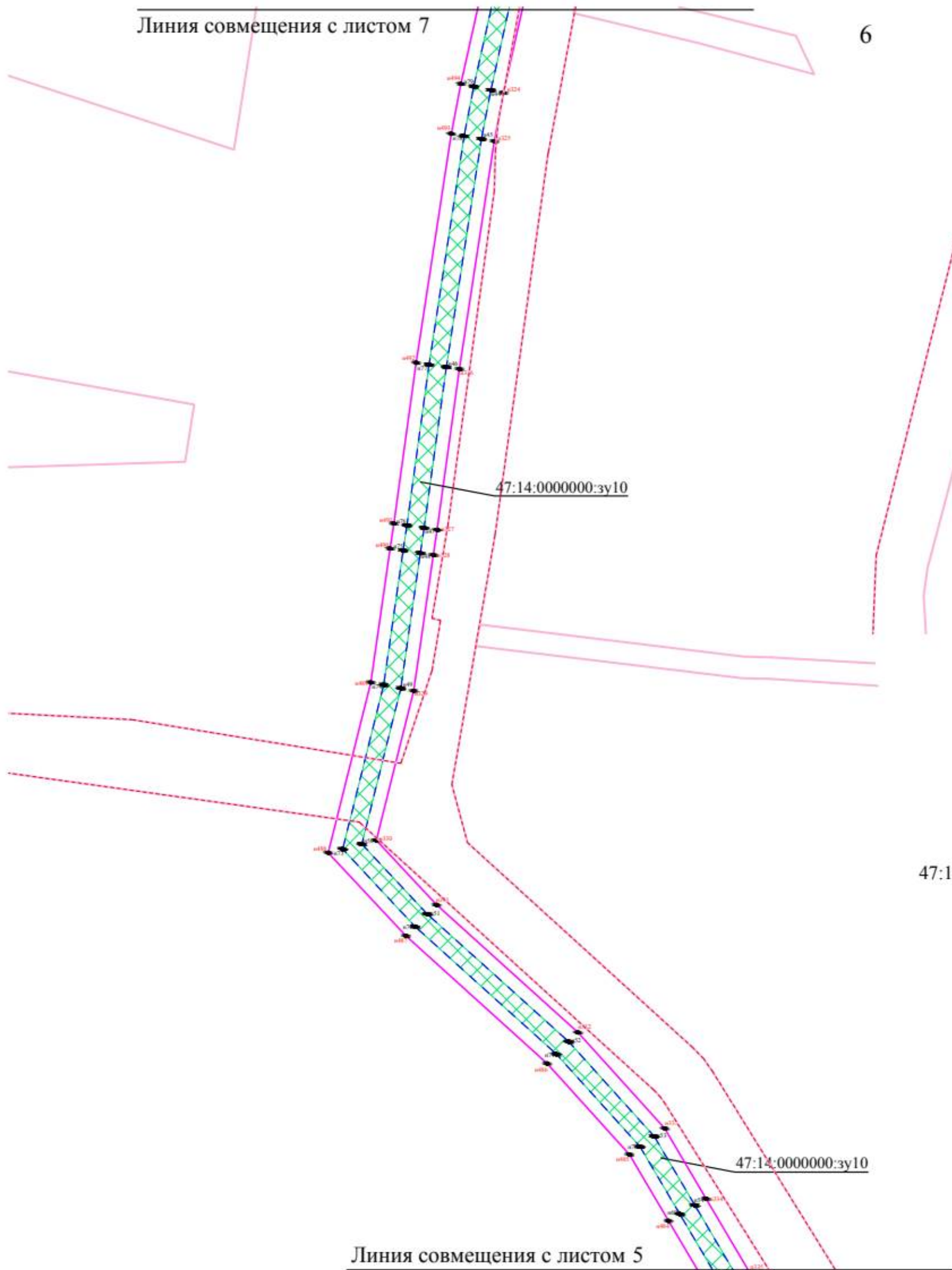
-  - граница территории, в отношении которой осуществляется подготовка проекта межевания территории
-  - граница зон планируемого размещения линейного объекта
-  - обозначение характерных точек границы территории, в отношении которой утвержден проект межевания территории
-  - обозначение характерных точек образуемых земельных участков
-  - границы образуемых земельных участков
- 47:14:0302006:зy14 - условный номер образуемого земельного участка
-  - существующие красные линии, установлены в "Проект планировки и межевания территории в границах населенного пункта деревни Узигонты муниципального образования Низинского сельского поселения Ломоносовского муниципального района Ленинградской области", утв. Постановлением администрации Низинское сельское поселение №274 от 24.12.2013
-  - границы существующих и планируемых элементов планировочной структуры, согласно проекту планировки с проектом межевания в составе "Проект планировки и межевания территории в границах населенного пункта деревни Узигонты муниципального образования Низинского сельского поселения Ломоносовского муниципального района Ленинградской области", утв. Постановлением администрации Низинское сельское поселение №274 от 24.12.2013










47:14:0302006:зy14

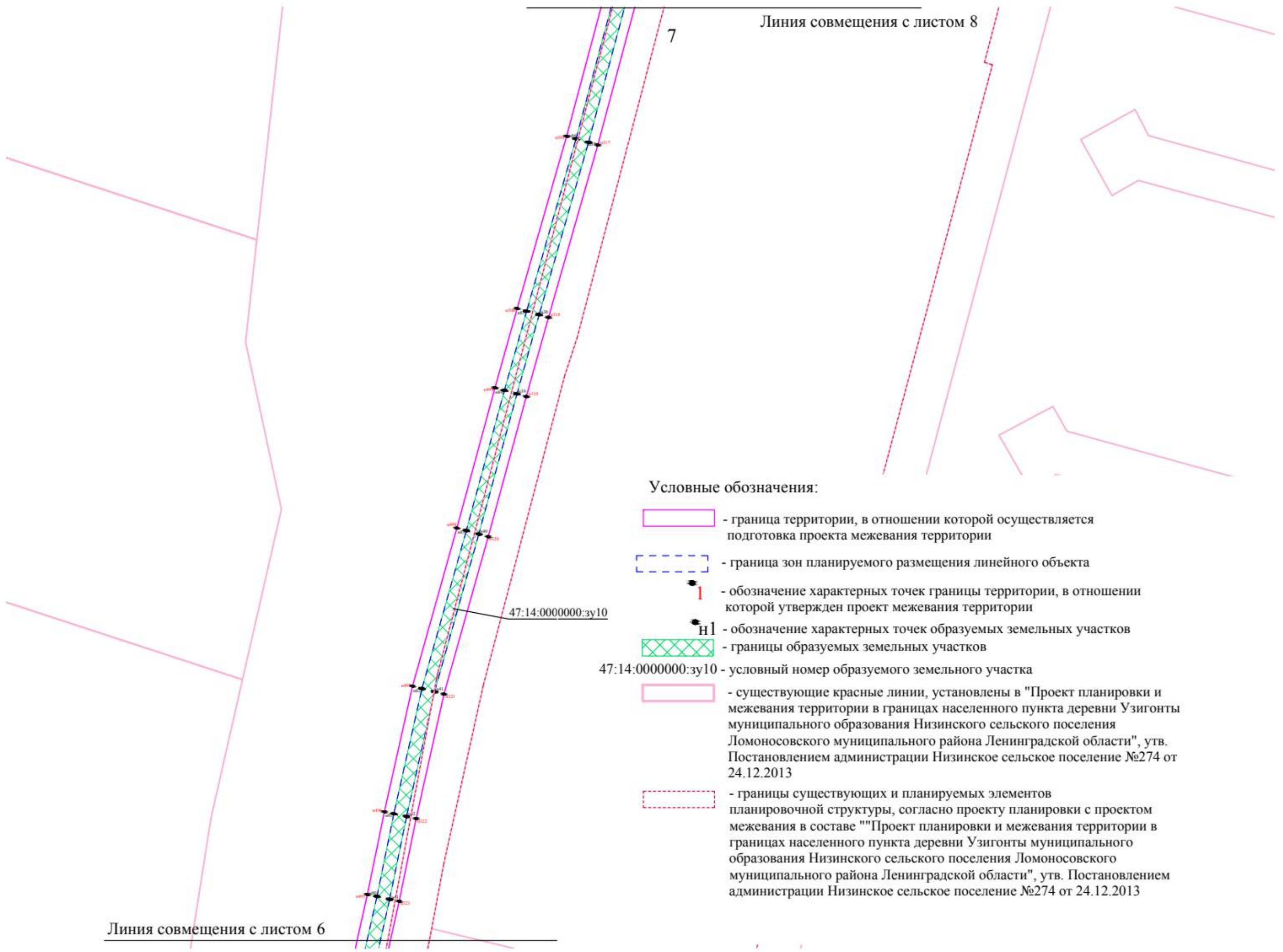
Масштаб 1:1000

Линия совмещения с листом 4



Условные обозначения:

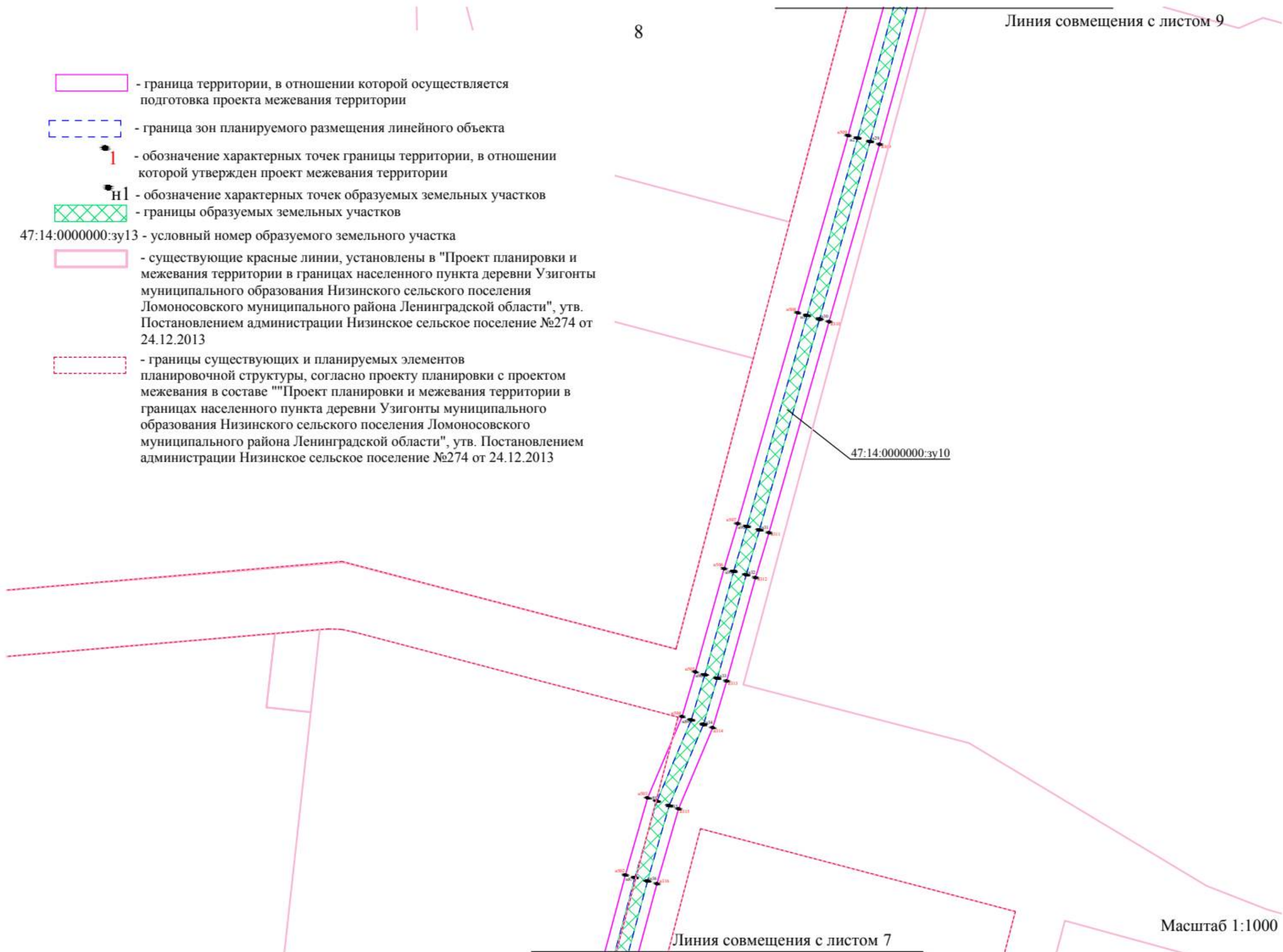
-  - граница территории, в отношении которой осуществляется подготовка проекта межевания территории
-  - граница зон планируемого размещения линейного объекта
-  - обозначение характерных точек границы территории, в отношении которой утвержден проект межевания территории
-  - обозначение характерных точек образуемых земельных участков
-  - границы образуемых земельных участков
- 47:14:0000000:3y10 - условный номер образуемого земельного участка
-  - существующие красные линии, установлены в "Проект планировки и межевания территории в границах населенного пункта деревни Узигонты муниципального образования Низинского сельского поселения Ломоносовского муниципального района Ленинградской области", утв. Постановлением администрации Низинское сельское поселение №274 от 24.12.2013
-  - границы существующих и планируемых элементов планировочной структуры, согласно проекту планировки с проектом межевания в составе "Проект планировки и межевания территории в границах населенного пункта деревни Узигонты муниципального образования Низинского сельского поселения Ломоносовского муниципального района Ленинградской области", утв. Постановлением администрации Низинское сельское поселение №274 от 24.12.2013



Условные обозначения:

-  - граница территории, в отношении которой осуществляется подготовка проекта межевания территории
-  - граница зон планируемого размещения линейного объекта
-  - обозначение характерных точек границы территории, в отношении которой утвержден проект межевания территории
-  - обозначение характерных точек образуемых земельных участков
-  - границы образуемых земельных участков
- 47:14:0000000:зy10 - условный номер образуемого земельного участка
-  - существующие красные линии, установлены в "Проект планировки и межевания территории в границах населенного пункта деревни Узигонты муниципального образования Низинского сельского поселения Ломоносовского муниципального района Ленинградской области", утв. Постановлением администрации Низинское сельское поселение №274 от 24.12.2013
-  - границы существующих и планируемых элементов планировочной структуры, согласно проекту планировки с проектом межевания в составе ""Проект планировки и межевания территории в границах населенного пункта деревни Узигонты муниципального образования Низинского сельского поселения Ломоносовского муниципального района Ленинградской области", утв. Постановлением администрации Низинское сельское поселение №274 от 24.12.2013

-  - граница территории, в отношении которой осуществляется подготовка проекта межевания территории
-  - граница зон планируемого размещения линейного объекта
-  - обозначение характерных точек границы территории, в отношении которой утвержден проект межевания территории
-  - обозначение характерных точек образуемых земельных участков
-  - границы образуемых земельных участков
- 47:14:0000000:зп13 - условный номер образуемого земельного участка
-  - существующие красные линии, установлены в "Проект планировки и межевания территории в границах населенного пункта деревни Узигонты муниципального образования Низинского сельского поселения Ломоносовского муниципального района Ленинградской области", утв. Постановлением администрации Низинское сельское поселение №274 от 24.12.2013
-  - границы существующих и планируемых элементов планировочной структуры, согласно проекту планировки с проектом межевания в составе ""Проект планировки и межевания территории в границах населенного пункта деревни Узигонты муниципального образования Низинского сельского поселения Ломоносовского муниципального района Ленинградской области", утв. Постановлением администрации Низинское сельское поселение №274 от 24.12.2013



47:14:0000000:зп10

9

Линия совмещения с листом 10

47:14:0000000:зп10

Условные обозначения:


-  - граница территории, в отношении которой осуществляется подготовка проекта межевания территории
-  - граница зон планируемого размещения линейного объекта
-  - обозначение характерных точек границы территории, в отношении которой утвержден проект межевания территории
-  - обозначение характерных точек образуемых земельных участков
-  - границы образуемых земельных участков
- 47:14:0000000:зп13 - условный номер образуемого земельного участка
-  - существующие красные линии, установлены в "Проект планировки и межевания территории в границах населенного пункта деревни Узигонты муниципального образования Низинского сельского поселения Ломоносовского муниципального района Ленинградской области", утв. Постановлением администрации Низинское сельское поселение №274 от 24.12.2013
-  - границы существующих и планируемых элементов планировочной структуры, согласно проекту планировки с проектом межевания в составе "Проект планировки и межевания территории в границах населенного пункта деревни Узигонты муниципального образования Низинского сельского поселения Ломоносовского муниципального района Ленинградской области", утв. Постановлением администрации Низинское сельское поселение №274 от 24.12.2013


Линия совмещения с листом 8


Масштаб 1:1000

47:14:0302006:зy8


Условные обозначения:

 - граница территории, в отношении которой осуществляется подготовка проекта межевания территории


 - граница зон планируемого размещения линейного объекта

 - обозначение характерных точек границы территории, в отношении которой утвержден проект межевания территории

 - обозначение характерных точек образуемых земельных участков

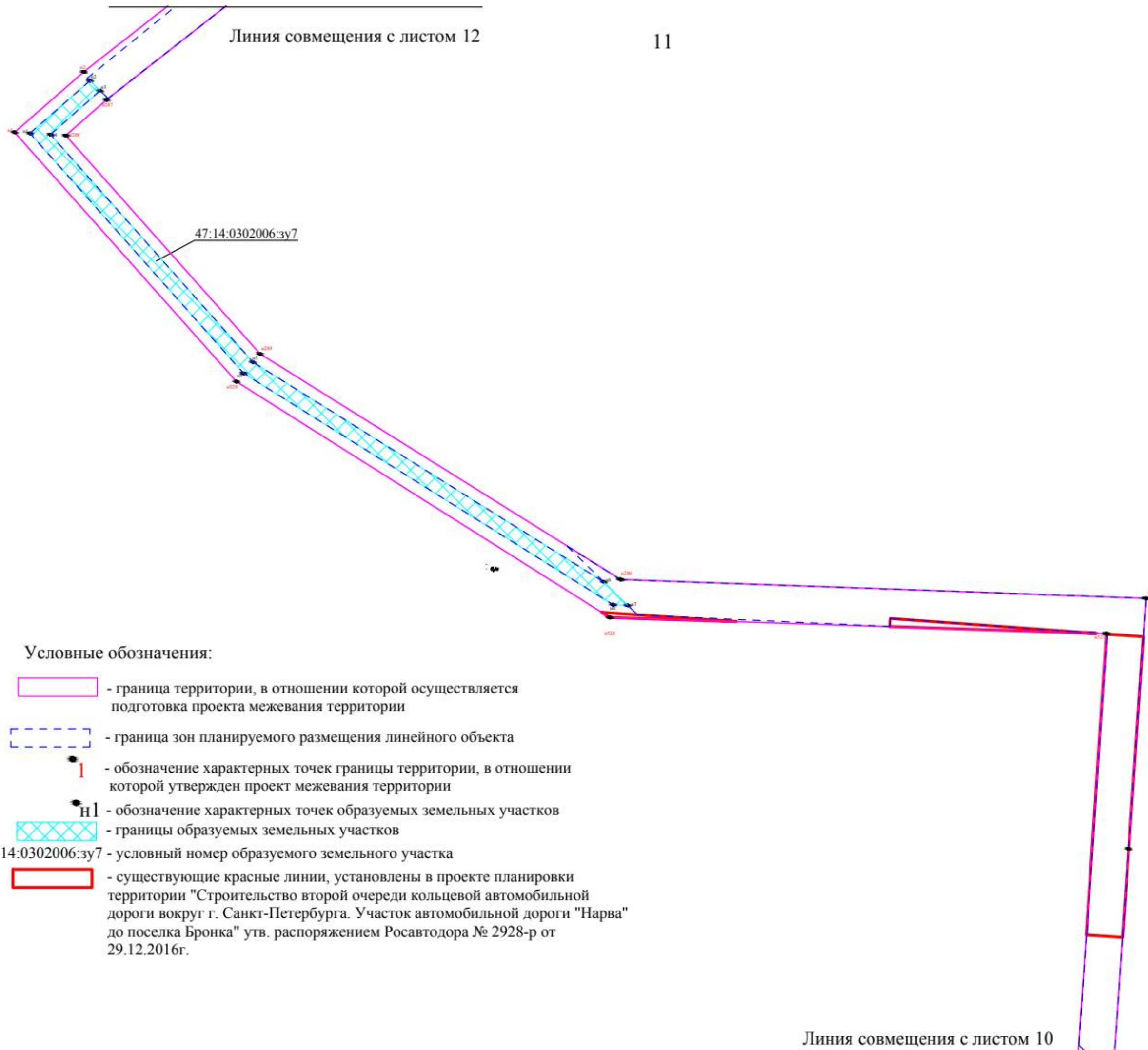
 - границы образуемых земельных участков

47:14:0302006:зy9 - условный номер образуемого земельного участка







 - существующие красные линии, установлены в проекте планировки территории "Строительство второй очереди кольцевой автомобильной дороги вокруг г. Санкт-Петербурга. Участок автомобильной дороги "Нарва" до поселка Бронка" утв. распоряжением Росавтодора № 2928-р от 29.12.2016г.


47:14:0302006:зy9


47:14:0000000:зy10

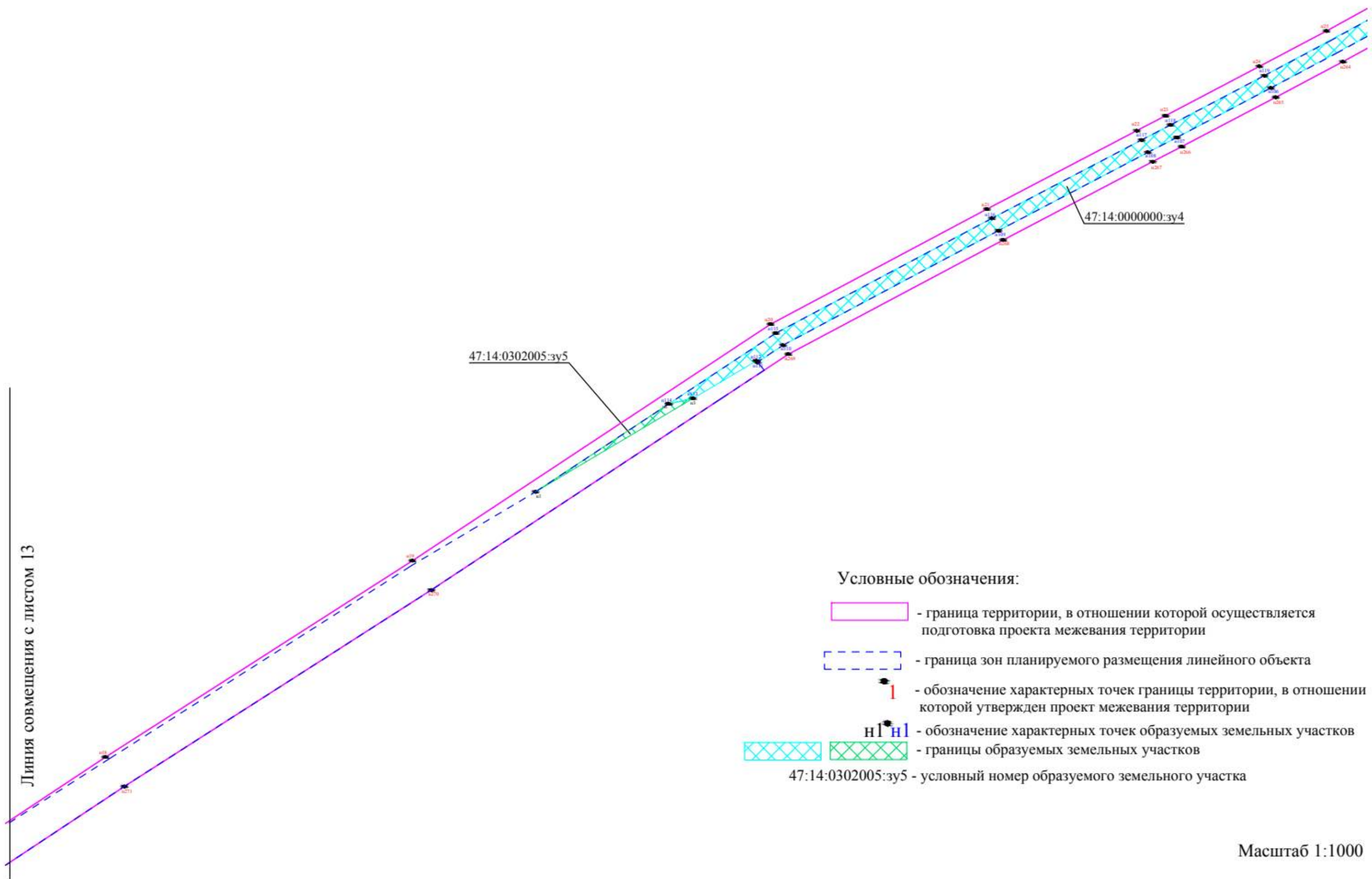



Условные обозначения:

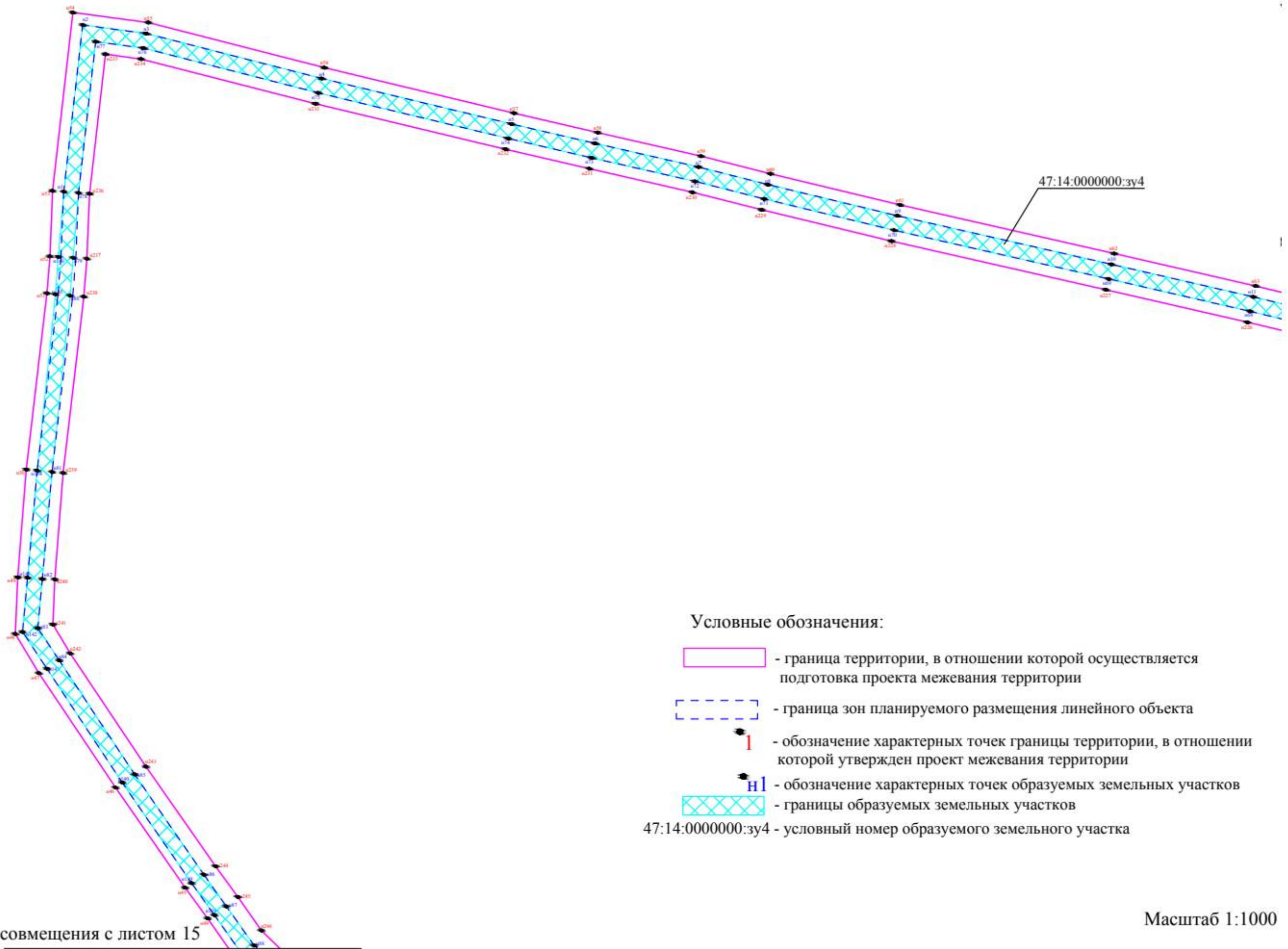
-  - граница территории, в отношении которой осуществляется подготовка проекта межевания территории
-  - граница зон планируемого размещения линейного объекта
-  1 - обозначение характерных точек границы территории, в отношении которой утвержден проект межевания территории
-  Н1 - обозначение характерных точек образуемых земельных участков
-  - границы образуемых земельных участков
- 47:14:0302006:зп7 - условный номер образуемого земельного участка
-  - существующие красные линии, установлены в проекте планировки территории "Строительство второй очереди кольцевой автомобильной дороги вокруг г. Санкт-Петербурга. Участок автомобильной дороги "Нарва" до поселка Бронка" утв. распоряжением Росавтодора № 2928-р от 29.12.2016г.

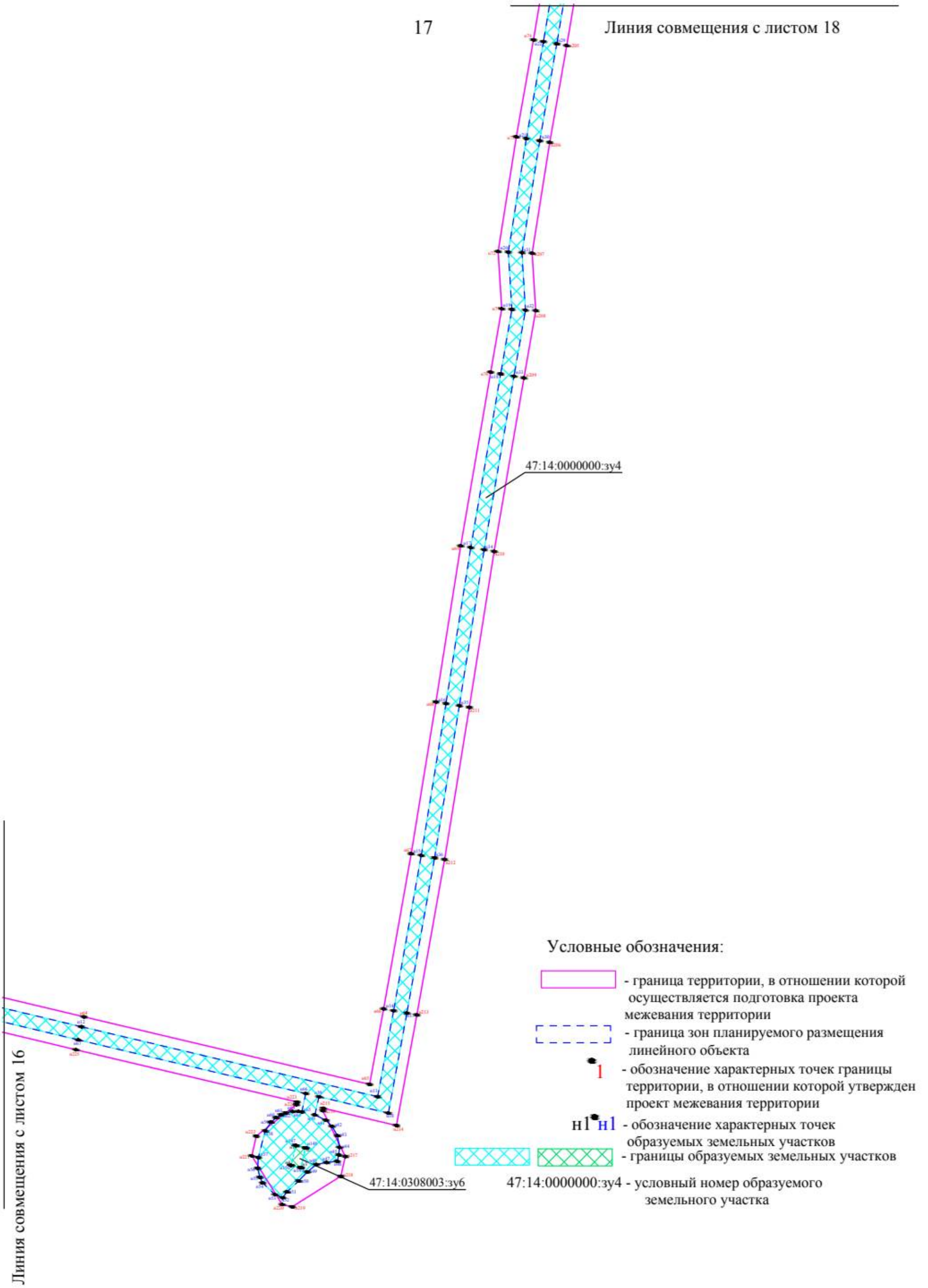


















Условные обозначения:

 - граница территории, в отношении которой осуществляется подготовка проекта межевания территории

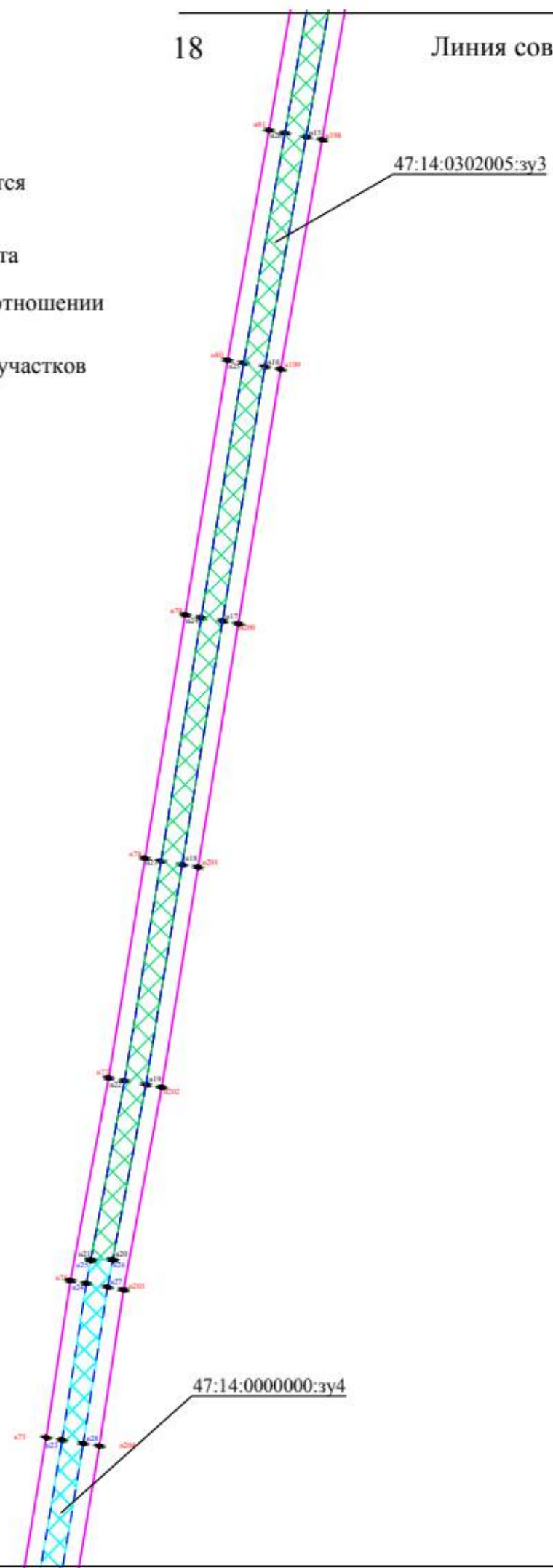
 - граница зон планируемого размещения линейного объекта







 1 - обозначение характерных точек границы территории, в отношении которой утвержден проект межевания территории

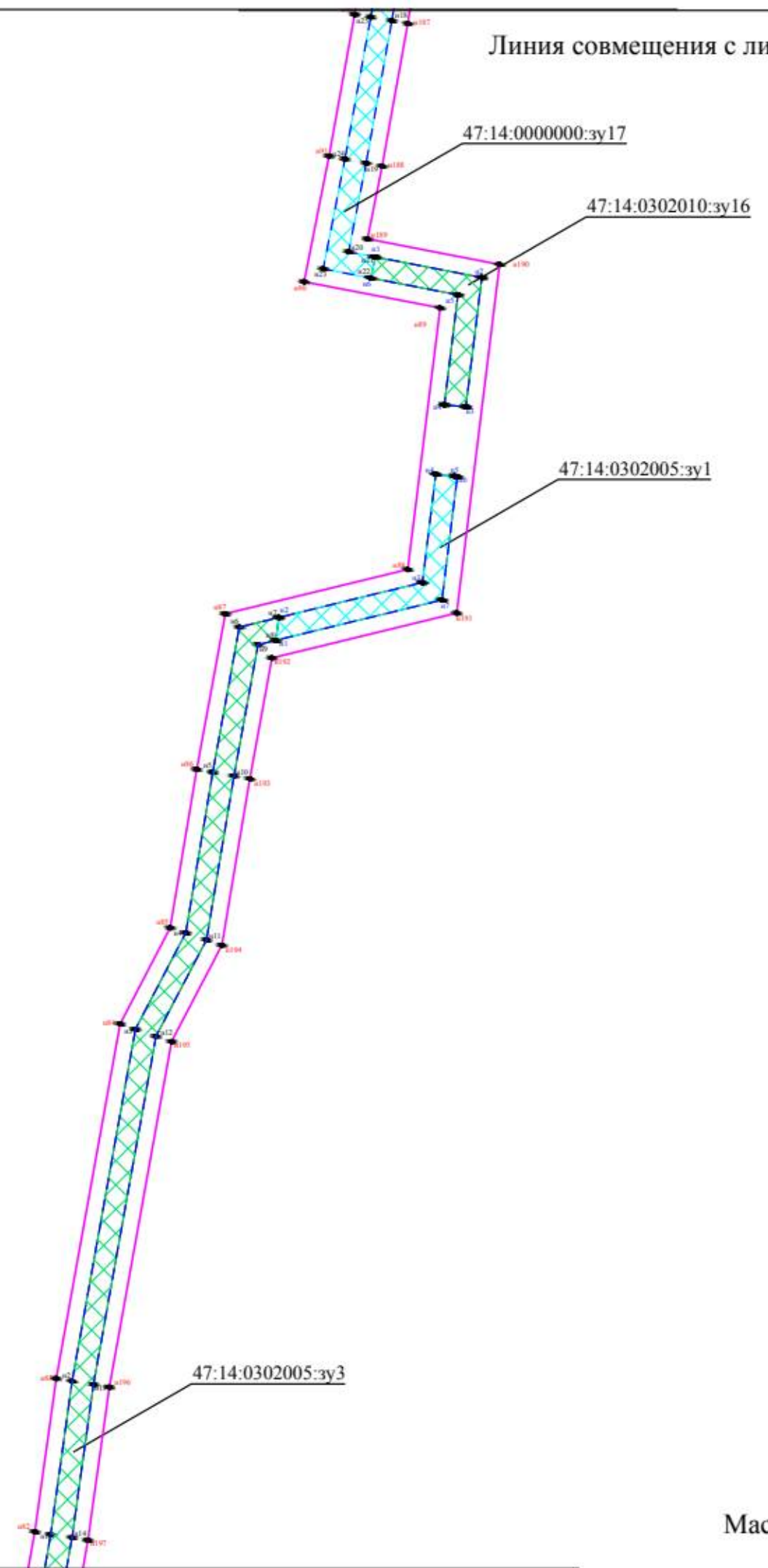
 n1 n1 - обозначение характерных точек образуемых земельных участков

  - границы образуемых земельных участков

47:14:0000000:зy4 - условный номер образуемого земельного участка








- Условные обозначения:
-  - граница территории, в отношении которой осуществляется подготовка проекта межевания территории
 -  - граница зон планируемого размещения линейного объекта
 -  - обозначение характерных точек границы территории, в отношении которой утвержден проект межевания территории
 -  - обозначение характерных точек образуемых земельных участков
 -   - границы образуемых земельных участков
 - 47:14:0302005:зy1 - условный номер образуемого земельного участка

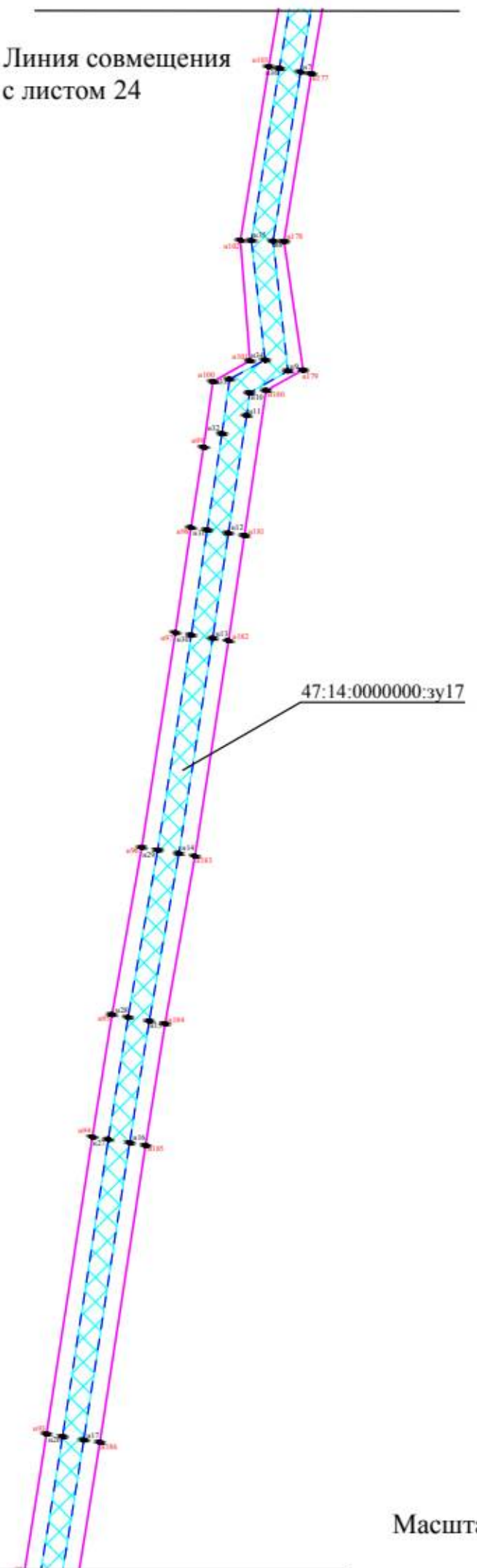


Линия совмещения
с листом 24

Условные обозначения:

-  - граница территории, в отношении которой осуществляется подготовка проекта межевания территории
-  - граница зон планируемого размещения линейного объекта
-  - обозначение характерных точек границы территории, в отношении которой утвержден проект межевания территории
-  - обозначение характерных точек образуемых земельных участков
-  - границы образуемых земельных участков

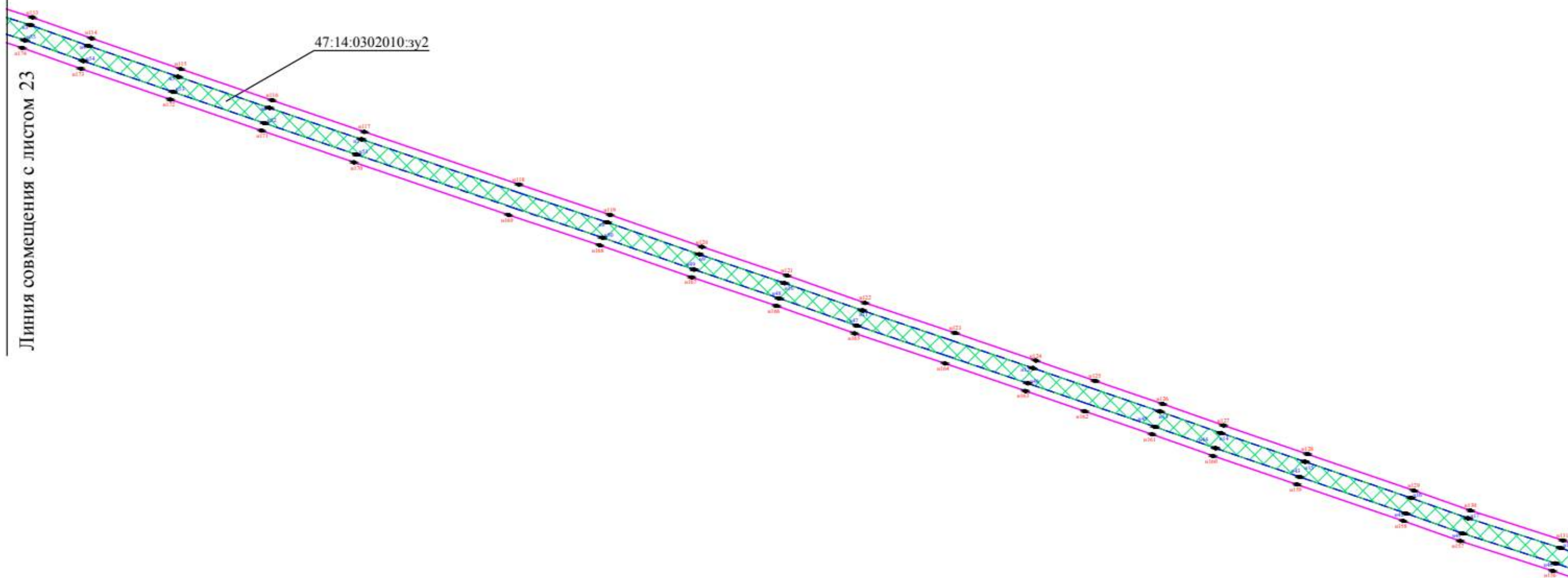
47:14:0000000:зy17 - условный номер образуемого земельного участка








Линия совмещения с листом 19

Масштаб 1:1000

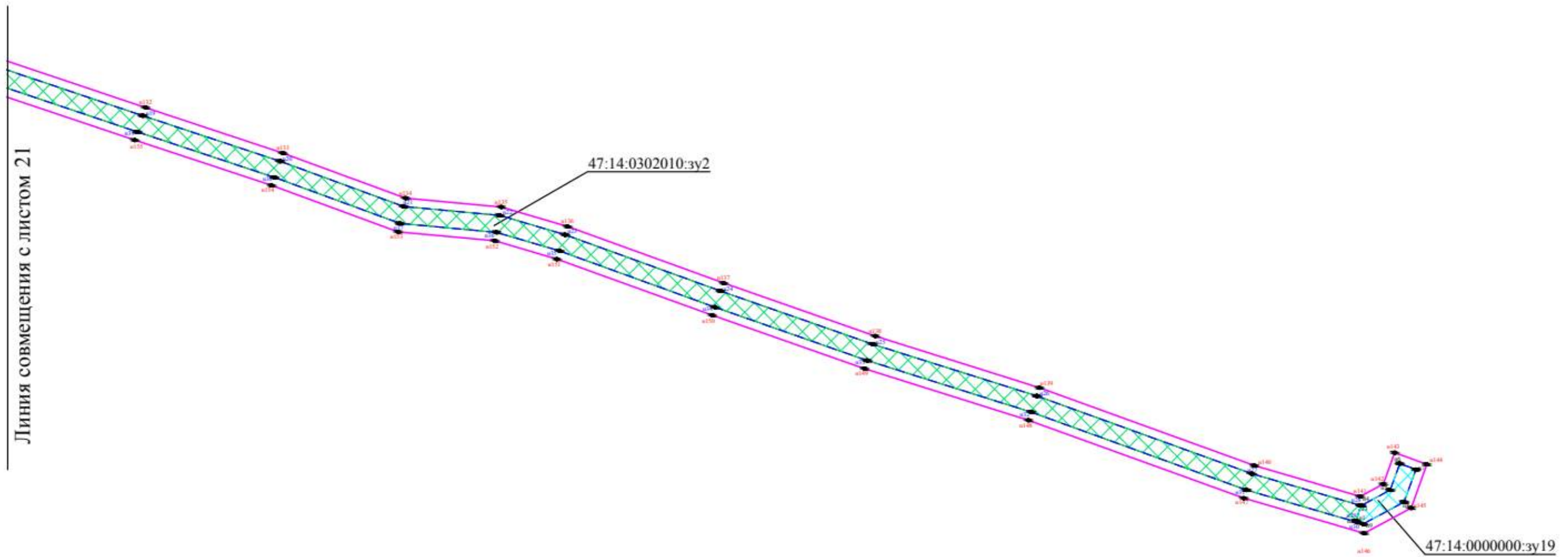
Линия совмещения с листом 23








Условные обозначения:

-  - граница территории, в отношении которой осуществляется подготовка проекта межевания территории
-  - граница зон планируемого размещения линейного объекта
-  - обозначение характерных точек границы территории, в отношении которой утвержден проект межевания территории
-  - обозначение характерных точек образуемых земельных участков
-  - границы образуемых земельных участков




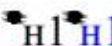


47:14:0302010:зп2 - условный номер образуемого земельного участка



Условные обозначения:

-  - граница территории, в отношении которой осуществляется подготовка проекта межевания территории
-  - граница зон планируемого размещения линейного объекта
-  - обозначение характерных точек границы территории, в отношении которой утвержден проект межевания территории
-  - обозначение характерных точек образуемых земельных участков
-  - границы образуемых земельных участков
- 47:14:0302010:зп2 - условный номер образуемого земельного участка

Условные обозначения:

-  - граница территории, в отношении которой осуществляется подготовка проекта межевания территории
 -  - граница зон планируемого размещения линейного объекта
 -  - обозначение характерных точек границы территории, в отношении которой утвержден проект межевания территории
 -  - обозначение характерных точек образуемых земельных участков
 -   - границы образуемых земельных участков
- 47:14:0000000:зy17 - условный номер образуемого земельного участка

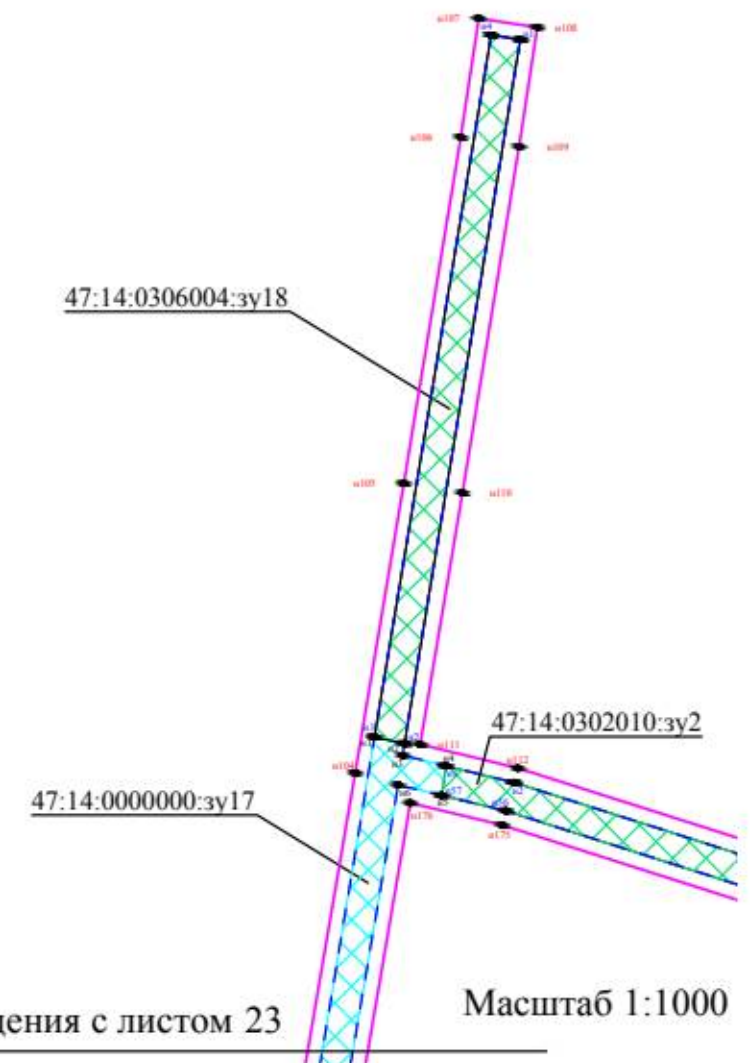


Схема совмещения листов:

